

المجلد الأول
النسخة مصغرة



هيئة المساحة الجيولوجية السعودية
SAUDI GEOLOGICAL SURVEY
www.sgs.org.sa



المعجم الجيولوجي المطور

إنجليزي - عربي

A-C

تأليف و ترجمة

أ. د. محمد عبدالغني عثمان مشرف

بِسْمِ اللَّهِ الرَّحْمَنِ الرَّحِيمِ

.. وما أتيت من العلم إلا قليلا (٨٥)

سورة الإسراء

.. سبحانك لا علم لنا إلا ما علمتنا إنك أنت العليم الحكيم (٣٢)

سورة البقرة

.. آمن جعل الأمراض قرآما وجعل خلاها أنهارا وجعل لها رفا سي وجعل بين البحرين حاجزا

إِلَّا مَعَ اللَّيْلِ بَلْ أَكْثَرُهُمْ لَا يَعْلَمُونَ (٦١)

سورة النمل

إهداء

إلى رُوح والِدِي فضيلة الشيخ القاضي
عبد الغني عثمان مُشرف
وإلى روح والِدَتِي رحمة الله عليهما
جميعاً وإلى كل من علّمني
و تعلم منّي و أنتفع بعلمي

كلمة

مهالـج رئيس الهيئة

د. زهير بن عبدالحفيظ نواب



الأخ الأستاذ الدكتور / محمد بن عبد الغني مُشرف صديق حميم منذ أن عرفته، فهو قد أمضى جزءاً كبيراً من حياته الحافلة بالعلم في جامعة الملك سعود بالرياض، ثم تقاعد وتفرغ للبحث والتأليف في مجال الجيولوجيا حيث أصبحت له مراجع لطلبة الجامعة والمختصين في هذا المجال.

بعد مضي أربعة أشهر تقريباً من عملي كرئيس لهيئة المساحة الجيولوجية السعودية في جدة، زارني الدكتور مُشرف، وكان ذلك في عام ١٤٢٧هـ وقدم لي مسودّة من "المعجم الجيولوجي المصوّر" من خمسة مجلدات قام بإعداده وبذل فيه جهوداً مُضنية، فوجدته معجماً جامعاً، غزير المادة، جم الفوائد، مسهب الشرح قد استوعب أصول علم الأرض وأحاط بفروعه. إنّ هذا المعجم يمثّل كنزاً علمياً للراغبين

في الإستفادة منه، وهو خير معين لطلاب الجيولوجيا والدراسات العليا والمختصين في هذا المجال.

وقد أمضى المؤلف سنوات عديدة في إعداد المعجم، وبذل أقصى ما يملك من جهد ليخرج بالشكل الذي يرضيه أولاً ثم يُرضي من يُريد أن ينهل منه. ولا شك لدي بأن هذا المصنف يُعد إضافة حقيقية للمكتبة العربية. إنّ ظهوره كمطبوعة صادرة من هيئة المساحة الجيولوجية السعودية يمثّل إنجازاً علمياً لها، لذا ساهمت الهيئة بطباعته، وتقديم الدعم الفني للمؤلف، خدمة منها للدارسين في المملكة العربية السعودية بوجه خاص، وكافة الدول العربية والإسلامية بوجه عام.

جزى الله المؤلف خير الجزاء على ما بذله من جهد، قاصداً به نشر العلم والمعرفة، وجعل الله في هذا المعجم النفع والفائدة للجميع والله ولي التوفيق.

رئيس هيئة المساحة الجيولوجية السعودية

د. زهير بن عبدالحفيظ نواب

جدة - محرم ١٤٣٥ هـ الموافق ٤/١١/٢٠١٣ م

كلمة المُراجع

أ. د. أحمد عبد القادر المهندس

عندما طلب مني معالي الدكتور / زهير بن عبد الحفيظ نواب مراجعة و تحكيم "المعجم الجيولوجي المصور" للأستاذ الدكتور / محمد بن عبد الغني مُشرف لم أتردد في تلبية طلبه، نظراً لما أحمله من ود و تقدير لمعالیه، ولما أحمله من إعزاز وزمالة طويّلة لمؤلف ومعد هذا العمل العلمي القيّم.

وعندما بدأت في مراجعة هذا العمل المتميز و الشامل، أدركت ضخامة وحجم العمل الذي قام به المؤلف. وبالتالي حجم المسؤولية الملقاة على كاهل المراجعين والمحكمين لهذا العمل الشامل و المتميز.

والواقع أن المكتبة العربية تفتقر تماماً إلى مثل: هذا المعجم الجيولوجي الشامل، والذي يمكن إعتباره موسوعة جيولوجية تشمل جميع فروع العلوم الجيولوجية، بالإضافة إلى بعض المصطلحات العلمية من فروع أخرى مثل: علم الفلك وعلم الأرصاد والكيمياء والفيزياء.

وقد حاول المؤلف - بإقتدار كبير- أن يترجم و يعرّب كثيراً من المصطلحات الجيولوجية التي لا يوجد لها مقابل في القواميس الجيولوجية أو الكتب المؤلفة أو المترجمة باللغة العربية.

كما إن المؤلف قد حرص كثيراً على أن يرافق شرحه للمصطلحات العلمية الرسومات التوضيحية المناسبة بالإضافة إلى الصور المعبرة سواء من المناطق الجيولوجية في العالم أو من داخل المملكة العربية السعودية.

وعلى صفحات تعد بالآلاف ومجلدات خمسة وضع مؤلف ومُعد هذا المعجم الجيولوجي عصارة خبرته الجيولوجية الطويلة، بالإضافة إلى معرفته الواسعة والعميقة بكل ما تحفل به العلوم الجيولوجية من تنوع وعمق وتداخل مع العلوم الأخرى.

إن المعجم الجيولوجي المصور من الأعمال العلمية المميزة التي تشرّي المتخصصين في العلوم الجيولوجية، وتفيد القارئ العربي الذي يحتاج إلى هذا العمل بشدة في عصر يتميز بأنه عصر إقتصاد المعرفة وخاصة في العلوم و التقنية.

أشكر معالي الأخ الكريم الدكتور / زهير بن عبد الحفيظ نواب رئيس هيئة المساحة الجيولوجية السعودية على الإهتمام بنشر هذا المعجم الجيولوجي المتميز، كما أتمنى لمؤلف ومُعد هذا المعجم المزيد من النجاح والتوفيق.

والله ولي التوفيق،

* أستاذ الجيولوجيا و علم المهادن

جامعة الملك سعود

كلمة المراجع

أ.د. محمد بن حسين بسيوني

بسم الله والصلاة والسلام على سيدنا محمد خاتم رسل الله والذي أرسله ربنا سبحانه وتعالى إلى خير أمة أخرجت للناس. أما بعد:

حمل العلماء العرب والمسلمون أمثال الخوارزمي والبيروني وابن رشد وابن سينا مشعل الحضارة لمدة تروبو على الخمسمائة عام، وأوروبا تغط في ظلمات العصور الوسطى. ثم قام علماء أوروبا الذين صنعوا النهضة الحديثة بالترجمة والإطلاع على علم وكتب وأفكار علماء المسلمين فوعوه وحفظوه وأبدعوا فيه حتى صارت لهم الأفضلية العلمية حتى يومنا هذا. ولذلك فإن علماء العرب والمسلمين عليهم واجب كبير ألا وهو بذل الجهد الكبير في تحصيل العلم والإطلاع على علم وكتب العلماء الأجانب وترجمتها وتقديمها إلى القارئ العربي حتى تتبوا بلدانهم المكانة المتميزة التي كانوا عليها.

ولذلك فإن مرجع "المعجم الجيولوجي المصور" لسعادة الأستاذ الدكتور / محمد عبد الغني مشرف والذي قدمه إلى المكتبة العربية في خمسة مجلدات بما من المعلومات العلمية والقطاعات والصور الحقلية والميكروسكوبية والمراجع الحديثة الكثير والذي يقدم المعلومة في سلاسة إلى المتخصصين والمهتمين بعلوم الأرض أمثال علماء الجيولوجيا والجيوفيزياء والجغرافيا والهندسة والزراعة والفلك والحيوان والنبات والكيمياء والدفاع المدني وكافة العسكريين.

إن هذا " المعجم الجيولوجي المصور " لا غنى عنه لأي باحث أو مكتبة عربية تهتم بعلوم الأرض حيث إنه يقدم المعلومة والصورة في سهولة ويسر للقارئ العربي حتى يكون ملماً بالاتجاهات العلمية الحديثة في تخصص الجيولوجيا وحتى لا يصير مصدر المعلومة الجيولوجية يقتصر على الأخذ بلغات الشعوب الأخرى والإبتعاد عن لغتنا العربية - لغة القرآن الكريم.

وختاماً فإن حرص هيئة المساحة الجيولوجية السعودية ممثلة برئيسها معالي الدكتور / زهير بن عبد الحفيظ نواب على دعم المؤلف ومتابعته المستمرة لجميع مراحل مراجعة ونشر المعجم له أثر كبير في ظهور المعجم بهذه الصورة المشرفة إلى دائرة الضوء.

وفق الله المؤلف ولجنة نشر هذا المعجم لما يحب ويرضى والسلام عليكم ورحمة الله وبركاته.

أستاذ الجيولوجيا وعلم الرسوبيات

جامعة الملك عبد العزيز

مقدمة

أحمد الله وأشكره أن من علي أولاً: بالصحة والعافية طيلة مدة إعداد هذا البحث العلمي الهام "المعجم الجيولوجي المصور"، وثانياً: بإنجاز ما راودتني فكرته منذ خمسة وعشرين عاماً مضت قضيتها في إعداد ما لمست في حينه عن نقص علمي مهم في مكتباتنا العربية وإفتقادها لما يجب أن تضم بين مقتنياتها العلمية "معجم جيولوجي مصور" يحتاج إليه العالم الباحث والطالب المتخصص في علوم الأرض خاصة وفي المواضيع التخصصية العلمية الأخرى ذات العلاقة بهذا العلم. ولما كان هدي ليس إصدار وتكرار ماهو موجود من قواميس و مسارد تحمل في طياتها الكلمة و معناها، أو المصطلح باللغة العربية وما يقابله باللغة الإنجليزية أو الفرنسية، أو أنّ قليلاً جداً من تلك المصطلحات قد سُرحَت بإيجاز مُبهم أو أنّها غير مستوفية الشرح حتى يمكن الاستفادة منها، أدركت في حينه ضرورة شرح المصطلح العلمي شرحاً يفهم بما يعنيه من معنى علمي ومُستند بصورة أو رسم يوضح ما يُقصد به وبشرحه حتى يُستكمل فهمه ويُنَبِّت معناه في ذهن الطالب و الباحث ومن يستخدمه، وما نقصد بمصطلح هنا مثلاً: علامات نيم، أو تطبق متقاطع (متصالب)، أو صخور نارية أو متحولة أو رسوبية، أو تغير ما بعدي، أو دَلْمَة، أو تَوْزُق أو شِسْتوزية، أو معدن، أو بلورة، أو أحفورة، أو طبقة، أو كؤلنة، أو صفائح حركية، أو طية، أو صدع، أو ما شابه ذلك من المصطلحات الجيولوجية العلمية المستخدمة في علوم الأرض وغيرها من العلوم ذات الصلة. ولقد لوحظ أنّ كتابة مسميات المعادن وكذلك بعض الصخور تختلف من قُطر عربي إلى آخر، على سبيل المثال: كالسيت أو كالسيت، دولوميت أو دولوميت، بيريت أو بيريت، هيماتيت أو هيماتيت، دايوريت أو دايوريت، رايولايت أو رايولايت، أنديزيت أو أنديزيت، ... الخ، لذلك فضلت أن أكتب الصيغتين جنباً إلى جنب للاستفادة العامة. أيضاً هناك بعض المعادن وبعض الصخور النادرة الظهور في الطبيعة والتي أصبحت مهمة الإستعمال أو التي استبدلت بمسميات أخرى مما أدى ذلك إلى الأقتراح بعدم إستعمال المسميات القديمة، إلا أنني إستحسنت ذكر بعضها مع الإشارة إلى وضعها في آخر تعريف المصطلح وحتى يكون للطالب العربي معرفة بذلك عند القراءة عنها في كتب أخرى. ولتفادي تكرار وضع الشكل في أكثر من موضع داخل متن المعجم للإستفادة منه فقد تم وضعه مرة واحدة في أنسب موضع له حسب ظهور المصطلح في المجلد الخاص به وأكتفي بذكره في أكثر من موضع في المجلدات الأخرى مكتفياً بذكر رقمه وحرف المصطلح المعنى به. أيضاً لقد شمل هذا المعجم على مصطلحات من علوم أخرى غير علم الجيولوجيا لكون هذه العلوم ذات صلة قوية بهذا العلم ويحتاج طالب الجيولوجيا إلى معرفتها والإلمام بها ولتكون في متناول قراءته عند الحاجة إليها، ولذلك تم ذكر بين قوسين مختصر مسمى ذلك العلم المنتمي له كل مصطلح بالأضافة عما إذا كان هناك بعض المصطلحات في صيغة إسم أو فعل أو صِفة أو ظرف، ... الخ، أنظر: الملخص المرفق في نهاية هذه المقدمة.

ولقد كانت البداية لإعداد هذا المعجم ممثلةً في إصدار كتابي "قاموس مصطلحات الرسوبيات المصور" عام ١٩٩٠م، حيث كان نواؤه وأساساً لفكرة إعداد هذا "المعجم الجيولوجي المصور" منذ عَشْر سنوات قبل ذلك التاريخ، و لما كانت إستجابة وردود فعل العديد من المختصين والباحثين كثيرة وإستفادة المهتمين بهذا القاموس كبيرة جداً، وما وَرَدَنِي خطياً وبطرق أخرى غير ذلك، شجّعني و أشعرتني بالحاجة المأسسة لهذا المعجم العلمي، الأمر الذي بعث في نفسي السرور والغبطة بأن أستمر في إنجاز هذا المعجم الضخم نظراً لأهمية هذا الموضوع العلمي من ناحية، وإفتقار المكتبة العربية له من ناحية أخرى.

ولكي يتم إنجاز هذا العمل الضخم، وجدت نفسي بحاجة تستوجب الإطلاع المستفيض على جميع ما كُتِبَ في هذا التخصص في كتب متفرقة صدرت في دول عربية مختلفة والإستعانة بهذه المراجع، المذكورة في قائمة المراجع، وكذلك الجلوس مع كثير من المختصين في هذا المجال ومناقشتهم والإستفادة من آرائهم ومقترحاتهم، وأيضاً ترجمة العديد من المصطلحات التي لم

يتطرق لترجمتها كثير من الباحثين في هذا المجال، إضافة إلى ذلك تسخير كل ما تعلمته طيلة مدة خبرتي في التعليم و التي تجاوزت الثلاثين عاماً حتى الآن، وأيضاً الإستفادة من مؤلفاتي وأبحاثي السابقة في خدمة إعداد هذا المعجم. لذلك قمت بقضاء إجازة التفرغ العلمي الممنوحة لي بناءً على قرار المجلس العلمي في جامعة الملك سعود، في جلسته السادسة المنعقدة بتاريخ ١٤١٨/١٢/٢٥هـ المتضمن الموافقة على منحي إجازة تفرغ علمي لمدة عام إعتباراً من بداية الفصل الأول للعام الدراسي ١٤٢٠/١٤١٩هـ لقضائها كأستاذ زائر لدى مجمع اللغة العربية وجامعة دمشق ومكبتها في سوريا، وكذلك مجمع اللغة العربية وجامعة القاهرة وجامعة عين شمس ومكبتها في القاهرة بجمهورية مصر العربية. كما زرت مجمع اللغة العربية وجامعة محمد الخامس ومكبتها ومكتب تنسيق التعريب ومعهد الدراسات والأبحاث للتعريب في الرباط بالمملكة المغربية. وأيضاً زرت المتحف البريطاني خاصة قسم علم الأرض في لندن ببريطانيا. ولقد تم بحمد الله وتوفيقه إطلاعي على جميع المعروضات من كتب ونشرات علمية وخرائط جيولوجية وعيّنات صخرية ومعديّة وأحفورية ذات علاقة بموضوع مشروع بحثي، ولقد تم تدوين الكثير من المعلومات المتعلقة بالمعجم الجيولوجي وأخذ العديد من الصور للعينات الصخرية والمعدنية والتي ظهرت في المعجم الجيولوجي كوسائل إيضاح لشرح المصطلحات الجيولوجية التي تجاوز عددها ربما الأربعين ألف مصطلح. وأحمد الله على توفيقه ومَنّه علي إذ تيسر لي مقابلة العديد من الأساتذة المختصين والمهتمين بالمصطلحات الجيولوجية، ولقد تم أثناء مقابلتي لهم تبادل الآراء ومناقشة الكثير من المصطلحات الجيولوجية ومعرفة الفوارق الشاسعة في إستعمال هذه المصطلحات الجيولوجية كغيرها من المصطلحات العلمية في تلك الدول العربية وغيرها، ولقد دُوّنت جميع الآراء وبالتحديد المصطلحات ذات الإستعمال المختلف بين هذه الدول.

ولقد تم بحمد الله إعداد وطباعة النسخة النهائية من هذا المعجم الجيولوجي، المشتمة على المصطلحات الجيولوجية الموضحة بالشرح والصورة والتي سيكون لها أهمية علمية قصوى لما يحتاج إليه الطالب العربي المتخصص في الجيولوجيا بشكل عام وأفرع الجيولوجيا، مثل: علم المياه والجيوفيزياء، وجيولوجيا البترول، وعلم المعادن، والبصريات، وغيرها بشكل خاص، و للباحث الجيولوجي ومن له صلة بهذا الموضوع في العلوم الأخرى، مثل: الآثار، وهندسة النفط، والهندسة المدنية، والتعدين، والجغرافيا، والتربة، والفلك، ... إلخ.

ملحوظة: لقد تم تغيير المسمى السابق لهذا المشروع البحثي العلمي من " الموسوعة الجيولوجية المصورة" إلى " المعجم الجيولوجي المصور" ليكون أكثر ملائمة و شمولية. ولإيضاح مقياس الصورة المحتوية على مقياس فقد أُدخِلت دائرة حول مقياسها، أما بقية الصور غير المحتوية على مقياس فقد تُركت كما هي لأن الأصل ليس به مقياس.

د. محمد عبدالغني مُشرف

أستاذ الجيولوجيا و علم الرسوبيات



وتوضّح القائمة التالية جميع المختصرات التي
أستعملت في مَثْن هذا المعجم.

(adj.) adjective	صفة
(adv.) adverb	ظرف
(astrogeol.) astrogeology	الجيولوجيا الفلكية
(astron.) astronomy	عِلْم الفلك
(biochem)	عِلْم الكيمياء الأحيائية
(biol.) biology	عِلْم الأحياء
(bot.) botany	عِلْم النبات
(build.) building	عِلْم البناء وَ التشييد
(chem.) chemistry	عِلْم الكيمياء
(chron.) chronology	تأريخ. ترمين. توقيت
(civ. eng.) civil engineering	هندسة مدنية
(clim.) climatology	عِلْم المناخ
(cosmol.) cosmology	عِلْم الكون
(cryst.) crystallography	عِلْم البلورات عِلْم بنية البلورات
(drill.) drilling	الحفر. النقب
(earth scs.) earth sciences	عِلْم الأرض
(eco. geol.) economic geology	الجيولوجيا الإقتصادية
(ecol.) ecology	عِلْم البيئة
(eng.) engineering	الهندسة
(eng. geol.) engineering geology	الجيولوجيا الهندسية
(evol.) evolution	نشوء. تطور
(gemst.) gemstone	حجر كريم. حجر نفيس
(geochem.) geochemistry	عِلْم كيمياء الأرض
(geochron.) geochronology	عِلْم ترمين الأرض
(geog.) geography	عِلْم الجغرافيا
(geol.) geology	عِلْم الأرض
(geom.) geometry	عِلْم الهندسة
(geomorph.) geomorphology	عِلْم تضاريس الأرض. علم هيئة سطح الأرض
(geophys.) geophysics	عِلْم الجيوفيزياء
(glac. geol.) glacial geology = glaciogeology	الجيولوجيا الجليدية
(glaciol.) glaciology	عِلْم المجالد. علم الجليد
(grd. wat.) ground water	ماء الأرض. الماء الباطني

(hist. geol.) historical geology	الجيولوجيا التاريخية
(hyd. أو hydraul.) hydraulics	مائيات. حركات المياه
(hyd. eng.) hydraulic engineering	عِلْم هندسة المياه
(hydrol.) hydrology	عِلْم الماء
(ign.) igneous	ناري
(ign. petrol.) igneous petrology	عِلْم الصخور النارية
(intrus. rks.) intrusive rocks	صخور مُتَدخّلة
(magnet.) magnetism	المغناطيسية
(met.) metallurgy	عدانة
(meta.) metamorphism or metamorphic	تحوّل أو متحوّل
(meteorl.) meteorology	عِلْم الأرصاد الجوية
(migma.) migmatic	صخور الميجماتايت
(min.) mineralogy	عِلْم المعادن
(minr.) mineral	معدن
(mining.) mining	تعدين
(mnts.) mountains	جبال
(n.) noun	إسم
(oceanog.) oceanography	عِلْم المحيطات. علم البحار
(opt.) optics	عِلْم البصريات
(ore. dep.) ore deposits	قرارات ركازية
(paleoclim.) paleoclimatology	علم المناخ القديم
(paleocol.) paleoecology	عِلْم البيئة القديمة
(paleomag.) paleomagnetism	المغناطيسية الأرضية القديمة
(paleont.) paleontology	عِلْم الأحافير
(palyn.) palynology	عِلْم حبوب اللقاح
(part. size) particle size	حجوم الحبيبات
(ped.) pedology	عِلْم التربة
(periglac.) periglacial features	معالم حول مجلدية أو جليدية
(pet. Eng.) petroleum engineering	هندسة البترول
(petrog.) petrography	عِلْم وصف الصخور
(petrol.) petrology	عِلْم الصخور
(petrole.) petroleum	بترول. نفط
(phys.) physics	عِلْم الفيزياء. عِلْم الطبيعة
(phys. sci) physical	علوم الطبيعة

sciences	
(planet.) planetology	عِلْم الكواكب
(pyroclast.) pyroclastics	فئات بركاني. فئاتناري
(rad.) radiology	عِلْم الاشعاعيات
(rk.) rock	صخر
(rk., ing.) igneous rock	صخر ناري
(rk., meta.) metamorphic rock	صخر متحول
(rk., sed.) sedimentary rock	صخر رسوبي
(rock mech.) rock mechanics	عِلْم ميكانيكا الصخر. ميكانيكيات الصخور
(rks.) rocks	صخور
(sed.) sedimentology or Sedimentary	عِلْم الرسوبيات أو رسوبي
(sed. struc.) sedimentary structures	بُنَى رسوبية. تراكيب رسوبية
(seis.) seismology	عِلْم الزلازل
(spel.) speleology	عِلْم الكهوف أو المغارات
(stratig.) stratigraphy	عِلْم وصف الطبقات أو علم الطباقية
(struc. geol.) structural geology	الجيولوجيا البنائية أو التركيبية
(surv.) surveying	عِلْم المساحة
(taxon.) taxonomy	عِلْم التصنيف
(tect.) tectonics أو tectonism	عِلْم تشكل الصخور التكتونية أو البنائية
(topog.) topography	عِلْم التضاريس أو التضاريسية
(v.) verb	فعل
(volc.) volcanism. Volcanic	بركة. بركانية. بركاني
(zool.) zoology	عِلْم الحيوان



كلمة شكر

أشكر جامعة الملك سعود عامة وقسم الجيولوجيا خاصة على السماح لي بإجازة التفرغ العلمي و التي تم إنجاز الكثير من أعمال المعجم خلالها، وكذلك أشكر جميع الجهات التي قمت بزيارتها لما لمستهم من تعاون سخي، وجميع الأشخاص الذين تمت مناقشة هذا الموضوع معهم، و مساهمتهم من مقترحات ثمرة ساعدت كثيراً في إنجاز هذا المعجم. كما أدون بالغ شكري وتقديري لمعالي الدكتور زهير عبد الحفيظ نواب رئيس هيئة المساحة الجيولوجية السعودية لتشجيعه وموافقته على طباعة ونشر المعجم من قبل الهيئة وأشكر أيضاً جميع الإخوة الزملاء بقسم الطباعة و النشر في الهيئة وأخص بالشكر الأخ عبدالعزيز عبدالقادر باعراقي و الأخ محمد عبدالله الزرنوقي على ما بذلوه من جهد وفير في إدخال المعلومات في الحاسب الآلي وما تطلب ذلك من إدخال الصور ومعالجتها و تنسيق و مونتاج المعجم، وإظهاره في شكله الحالي المريح للقارئ، كما أدون شكري الجزيل للأخ محمد أحمد بشري لما بذله من جهد مضمّن في المراجعة اللغوية و المطبعية. كما أشكر كلاً من: الأستاذ الدكتور أحمد عبدالقادر المهندس، في جامعة الملك سعود، والأستاذ الدكتور محمد حسين بسيوني، في جامعة الملك عبدالعزيز لما بذلاه من جهد ملحوظ في المراجعة العلمية وتدقيق و تقييم هذا المعجم. كما أشكر زوجتي و أبنائي لتحليلهم بالصبر الدؤوب لإنشغالي عنهم، ومؤازرتهم لي طيلة مدة إنجاز هذا المعجم.

والله الموفق،،،

أ.د. محمد عبدالغني عثمان مشرف

١٤٣٣ هـ - ٢٠١٢ م



المجلد الأول

A



A



a a (ah ah) lava (volc.)

حِمْم. آآ. لابة آآ.

لابة الآه آه. آآ. حِمْم بركانية

نوع من حِمْم اللابة Lava البركانية التي تتميز بسطح مجعد خشن مُسْتَنّ ملتحم المكونات المعدنية ويرمز للابة البركانية قاعدية التركيب. ويشير المصطلح آ آ إلى فيض من اللابة البازلتية التي تتشكل منها بعض صخور جُزُر هاواي حيث قذفها عدد من براكينها، والمصطلح بلغة هاواي. كذلك تعرف حِمْم آ آ بالأفروليت Aphrolith، أنظر: (شكلا A.1a and A.1b).



شكل A.1a حِمْم آ آ Aa Lava (Clinkery lava) Judson & Kauffman, 1990



شكل A.1b إنسياب أو فيض نموذجي بطن لحم آ آ Tarbuck & Lutgens, 1997

Aalenian (hist. geol.)

الآليني

مرحلة زمنية جيولوجية: سائدة الإستعمال في بريطانيا، عصر الآليني وهو أدنى جزء من وسط الجوراسي أو أعلى جزء من أسفل الجوراسي. فوق اليافيلي Yeovilian و تحت الباجوشي Bajocian.

a- an-

بادئة بمعنى:

بدون. لا. غير. بلا

ana-

بادئة بمعنى:

نحو. إلى أعلى أو فوق. صاعد. صاعدة

a axis (cryst.)

محور أ*

يقصد به محور النسق البلوري المتبادل والمتعامد مع (100).
قارن مع: b* axis و c* axis.

a - axis (cryst., struc. petr.)

محور - أ

في علم البلورات: هو أحد المحاور البلورية المستعملة كمرجع في تركيب البلورة و وصفها. وهو ذلك المحور الموجه بشكل أفقي من الأمام إلى الخلف. ففي النظام البلوري ثلاثي الميل والمعيني القائم هو عادة المحور الأطول نسبياً، وفي النظام البلوري أحادي الميل هو المحور المائل أو المنحدر Clino-axis. وعادة يكتب الحرف a باللاتيني. قارن مع: محور ب b - axis و محور ج c - axis، أنظر: (شكلا C.198a and C.198b). أما في علم الصخور التركيبية فيقصد بمحور أ هو أحد المرجعية المتعامدة، أ، ب، و ج والمستخدم بطريقتين مميزتين. الطريقة الأولى، تساعد على الوصف الهندسي للبنية أو للنسيج التناسقية أو التماثلية أحادية الميل الموجودة. يميز المستوى التماثلي الفريد بمستوى أ - ج - a

c plane، وتقع أ عند تقاطع هذا المستوى مع سطح البنية البارز أو الناتج. الطريقة الثانية، في الإحساس الحركي، تستخدم في وصف مستوى التشوه الذي يتضمن تماثل أحادي الميل، مثل: القص البسيط المتزايد. في هذه الحالة، يقع المحور أ مرة ثانية في مستوى التماثل الفريد ولكن بشكل مواز لمستوى الحركة. كما يشير المصطلح هنا إلى إتجاه الإزاحة القصوى، وعامة يشار إليه كإتجاه الانتقال الحركي أو التكتوني. وربما يكون المحور موازياً للثني الخطية Lineation كما هو الحال في كثير من نطق القص مثل: جوانب حركة الصدوع وفي التكاوين الصخرية المتحولة ذات الطي الإقليمي. ففي القص البسيط المتزايد أو التدرجي، محور أ هو إتجاه القَصْ أو الجُزْ. مرادف له: إتجاه أ a direction.

ab- *بادئة بمعنى:*

بعيداً عن أو من

Abactinal (paleont) *مواجه للقمم. مقابل للقمم. مواجه للقمم*
مرتبط بالجانب الغموي، على سبيل المثال، ذو صلة بالجانب العلوي لغلاف أحفورة القنفذانيات أو شوكتيات الجلد أو لجانب غلاف الزنبقانيات، أو الصفيحة المقابلة للسطح الغموي. المصطلح النقيض له: قم أو قموي Actinal.

Abandoned channel (geol.) *قناة معزولة. قناة مهجورة*
جزء من قناة نهر رئيسة سابقة إنعزلت عن القناة النهرية الرئيسية الحديثة بواسطة هجر النهر لجراه القدم وبقيت القناة المهجورة بمثابة بحيرة قوسية أو قناة هلالية الشكل Oxbow lake، أنظر: (الأشكال M.36a to M.36d).

Abandoned cliff (sea) *جرف مهجور.*

جرف مهمل. حيد متروك

جرف صخرة شاهقة بحري ليس معرضاً لهجوم موجي، نتيجة إنخفاض أو نزول نسبي في مستوى البحر أو تقدم الشاطئ عند قاعدة الجرف أو الحيد.

Abandoned meander (river) *منعطف (نهر) مهجور*
منعطف بحري نهرى مقطوع Cutoff meander.

Abapertural (paleont.) *بعيد عن الفتحة*

بعيد عن فتحة أصداف كل من: بطنيات الأقدام، رأسيات الأرجل النوتيانيات Tentaculites. المصطلح النقيض له: تجاه الفتحة أو قريب من الفتحة Adapertural.

Abandoned well (geol.) *بئر مهجور*

بئر تُركت و هُجرت بعد أن أستخلص منها جميع ما كان بها من ماء أو نفض أو غاز طبيعي.

Abapical (paleont.) *بعيد عن القمة*

مبتعد عن قمة صدفة بطنيات الأقدام Gastropods وإتجاه القاعدة على طول أو إمتداد محور الحلزون أو مائل قليلاً نحوه.

Abathochroal eye (paleont.) *عين مُركبة متصلة القرنية*

عين ثلاثيات الفصوص مشابهاً بشكل ظاهري أو سطحي للعين المركبة المنفصمة القرنية Schizochroal eye أو العين المشققة في بعض ثلاثيات الفصوص ولكن ليس لها بروزات هيكلية Scleral projections.

Abaxial (adj., paleont.) *الجانب الأبعد*

الطرف البعيد. مبعاد للمحور

جانب عضو الكائن البعيد عن المحور أو مركز المحور، العمود الفقري أو الظهر Dorsal.

Abbe refractometer *مقياس الإنكسار آبي.*

مقياس آبي للإنكسار

آلة أو جهاز يستعمل لتحديد معامل إنكسار السوائل والمعادن والأحجار الكريمة. يعتمد تشغيله على قياس الزاوية الحرجة Critical angle.

Abbreviation (evol.) *فقدان. إقتضاب. إختصار*

يقصد به فقدان أو نقصان المراحل الفردية النشأة Ontogenetic stages أثناء مسار عملية النشو أو التطور Evolution.

ABC soil (geol.) *تربة المستويات أ ب ج*

تربة ذات جانبية أو مقطع جانبي Profile متطورة التكوين بشكل مميز، شاملة النطق (أ)، (ب)، (ج)، أنظر: (الأشكال S.170a to S.170c).

ABC system (seis.) *نظام آبقباني*

نظام يُتبع في المسح الزلزالي لتحديد مدى تأثير سماكة التحوية غير المنتظمة. وقد يقصد بالمصطلح مبادئ علم أو مبادئ موضوع ما.

Abdomen (paleont.) *بطن. جوف*

يشكل البطن في الفقاريات الجزء الواقع بين الصدر والحوض وما يحتويه من معدة و أمعاء ... إلخ. أما في الحشرات كالقشريات والعنكبوتيات فيشكل البطن الجزء الخلفي من الجسم وراء الصدر. وعامة فهو الجزء الخلفي من جسد الحشرة، ... إلخ.

Abel instrument (geol.) *جهاز آبل*

جهاز إختراعه آيبل لقياس نقطة الومض Flash point وذلك بتسخين الزيت الذي فيه ومن ثم يعرض بخاره للهب فيشتعل وعندئذ تقاس درجة الحرارة.

Aber (geomorph.) **فم النهر. ثغر النهر**
موقع إلتقاء نهرين أو إقتران نهرين.

Aberration (n.) **زيغ. زيغان. إنحراف**
إخفاق سقوط الضوء المنبعث من نقطة على جسم ومن ثم يتجمع في نقطة على الصورة بعد مروره خلال عدسة. يشير المصطلح أيضاً إلى متعض (كائن حي) يختلف في بعض ظواهره عن بقية المتعضيات الأخرى.

Abime (geog.) **غور. قُبْبة. قصبَة واسعة**
أنبوب له ثغر واسع في سطح الأرض وله جوانب عمودية أو رأسية الوضع.

Abiogenesis (biol.) **تخلق ذاتي. نشأة لا حياتية.**
تكوين لا حيوي. نشوء غير حيوي
الزعم بتولّد أو تكوين الكائنات الحية من مادة لا حياتية. المصطلح المعاكس له: تخلق حيوي أو تكوين (نشوء) حيوي Biogenesis.

Abioglyph (geol.) **هيروغليفيه لا حياتي**
هيروغلييف، وهي علامة ترسيبية على سطح تطبق، من أصل غير عضوي. قارن مع: هيروغليفيه حياتية Bioglyph.

Ablation (n., geol.) **تذرية. نفاذ. فناء. هزال.**
تلاشي. تخوية. سقي

إزالة ونقل حطام وفئات الصخور بواسطة الرياح. كذلك يشير المصطلح إلى تلاشي ونقصان حجم الثلجة السنوية عن طريق ذوبان وتبخّر الجبال الجليدية فيها. وقد تفقد كمية الثلج والجليد من على سطح المجلدة نتيجة عملية التسامي أو التصعيد Sublimation. وتشمل عمليات التلاشي، أو التخوية كلاً من الذوبان، البحر (التسامي)، الحت الريحي وتمزق الجليد Calving. كما يمكن أن يعنى هذا المصطلح إزاحة الطبقات السطحية المنصهرة للنيازك أو الراجمات Tektites بواسطة التصعيد المباشر أثناء رحلتها خلال الغلاف الجوي.

Ablation area (geol.) **ساحة التذرية. منطقة التذرية.**
منطقة التلاشي. منطقة التخوية

جزء من مثلجة أو حقل جليدي تزداد فيه عملية التذرية عبر الزمن السنوي عن عملية التراكم أو الإرساب، فهو الإقليم الواقع تحت خط التوازن أو الإتران. قارن مع: منطقة التراكم Accumulation area. مرادف له: Zone of ablation.

Ablation breccia (solu.) **راهضة التذرية.**
بريشة التخوية أو بريشة الإذابة أو الذّوب أو الذوبان Solution breccia، وهي الناتج من ذوبان المتالح.

Ablation cave (glaciol.) **مغارة التخوية. كهف التلاشي**
مغارة أو كهف مثلجي أو مجلدي Glacier cave، يبلغ إرتفاعه وعرضه قليلاً من الأمتار، تكوّن قرب نهاية مجلدة (مثلجة) بواسطة دوران هواء دافئ، أو حيث ينساب جدول ماء ذائب من تحت الجليد.

Ablation cone (wind) **مخروط التذرية.**
جسم مخروطي الشكل من الجليد مكسو بفئات من الصخور أو حبيبات الثلج، حيث ينتج مخروط التلاشي من النقصان المتباين للمثلجة أثناء السنة.

Ablation debris (glaciol.) **بسيس النفاذ.**
حطام جليدي. حطام الصخر

مواد صخرية من جميع الأحجام، من الكتل الصخرية إلى أحجام دقائق الطين، متواجدة على سطح المجلدة ككسر معزوله متفرقة أو كومات غير متصلة، أو ليست متصلة بشكل كافٍ لتكوين ركام النفاذ.

Ablation factor (geol.) **معامل النفاذ**
معدل نقصان سطح الجليد أو الثلج أثناء السنة.

Ablation forms (glaciol.) **هيمات النفاذ.**
معالم تشكلت على سطح الجليد أو الثلجة أو الحَبَب Firm أو الثلج بواسطة الذوبان أو البحر، على سبيل المثال: عمود ثلجي بسيط أو حَبَب Nieve penitente أو هرم جليد Ice pyramid.

Ablation funnel (ground water) **قُمع التلاشي.**
قُمع النفاذ

إنخفاض أو منخفض مقفل، مشابه قناة الذوبان أو الحل، تشكل بواسطة عمليات ذوبان أو تلاشي أو بواسطة إزاحة أو نقل مواد دقائقية بمياه أرضية دورانية أو جارية في دائرة محصورة.

Ablation gradient (glaciol.) **مَمال النفاذ.**
مَمال التلاشي. مدرج النفاذ

التغير في عملية النفاذ أو التلاشي أو التذرية الحادث مع المسافة الرأسية Altitude على المجلدة، يعبر عنه عادة كملليمترات من الماء المكافئة لكل متر من الإرتفاع. قارن مع: معامل النشاط أو الفاعلية Activity index.

Ablation moraine (glaciol.) ركام النفاذ

كومة غير مستوية أو طبقة مستمرة من جلدة النفاذ Ablation till أو بسيس أو حطام النفاذ، إما أن يكون واقعاً فوق ثلج أو جليد في منطقة النفاذ أو التلاشي أو مستقر على ركام سفلي مشتق من نفس الثلجة.

Ablation of glacier (glaciol.) تلاشي الثلجة.

نفاذ المجلدة

العمليات الاجمالية التي تساعد على ذوبان الثلجة بالكامل، أنظر: (شكلا A.2a and A.2b).



شكل A.2a الأجزاء السفلية للتذرية الثلجية
Birkeland & Larson, 1978



شكل A.2b تضاريس التذرية الثلجية Birkeland & Larson, 1978

Ablation rate (glaciol.) معدل النفاذ. سرعة النفاذ

كمية الجليد أو الثلج المفقود لكل وحدة زمنية من مثلجة أو مجلدة أو جليد طافٍ أو غطاء ثلجي. ويعبّر عنه عادة بملليمترات من الماء المكافئ لكل ساعة أو يوم.

Ablation season (glaciol.) موسم النفاذ. فصل النفاذ

يقصد به فصل الصيف.

Ablation till (glaciol.) جلدة النفاذ

طُفْل تلاشي الجليد. حريث تذرية الجليد

بسيس أو حطام صخري صلد ومفكك تشكل مسبقاً في أو على مجلدة، حيث تراكم في مكانه نتيجة إزاحة الجليد السطحي بالنفاذ أو التذرية.

Ablation zone = zone of Ablation (glaciol.)

نطاق التذرية. نطاق التلاشي

الجزء الأسفل من الثلجة الذي يحدث فيه التلاشي و النقصان. كذلك هو المكان الذي يحدث فيه إزالة حطام الصخور بفعل الريح.

Ablatograph مَنفَاق. مسجل النفاذ. جهاز التلاشي

جهاز يقوم بتسجيل تلاشي الثلجة بواسطة رصد مسافة هبوط أو نقصان سطح الثلج أو الجليد أو الثلج الحبيبي المعروف بالخبث Firn أثناء فترة محددة، بسبب التذرية أو إعادة التجمد.

Abykite (minr.) أبليكايت. أبليكايت

معدن طيني مكون من سليكات الألومنيوم المغنسيوم والكالسيوم والبتاسيوم. وهي شبيهة بالهالوسايت Halloysite في مميزاته الرمومية أو إزالة الماء منه ولكن يختلف عنه في خواصه الحرارية والإنكسارية لأشعة إكس. مرادف له: أبليكايت Ablikite.

Abney hand level مسواة اليد لآبني.

مقياس اليد العالم "آبني". ميزان اليد لآبني

ميزان يدوي مكون من أنبوب به فقاعة متحركة وتستخدم هذه الآلة في قياس الزوايا الرأسية أو في تحديد زوايا الميل والانحدار أثناء رسم الخرائط الجيولوجية وقياس سُمك الطبقات وتعيين الإرتفاعات. وتتألف هذه الأداة من مقياس نصف دائري أو قوس مدرج رأسياً يشبه المقلبة ومركب فوقه منظار به فقاعة التسوية الأفقية.

Abnormal (adj., geol.) غير معتاد. غير سوي. غير عادي

يقال عن القبو المركب غير العادي، الطية المحدبة المركبة غير الطبيعية حيث تكون فيها الأسطح المحورية للطيات المساعدة أو الإضافة تتقارب في الإتجاه العلوي. ويقال عن الطية المقعرة المركبة غير العادية حيث تكون فيها الأسطح المحورية للطيات المساعدة تتقارب في الإتجاه السفلي، أي أنها عامة هي طية غير عادية. قارن مع: طية عادية Normal fold.

Abnormal anticlinorium (struc. geol.)

قبو مركب غير معتاد. حنيرة مركبة غير معتادة.

بناء محدب مركب غير معتاد

بناء صخري محذب مركب تتفرع منه المستويات المحورية للطيّات
الثانوية متجهة إلى أسفل. أنظر: Geoanticline.

Abnormal magnetic variation (phys.)

تغير مغنطيسي غير معتاد

القيمة غير العادية في قراءات البوصلة المغنطيسية الظاهرة في مناطق
محلية محدودة وتكون محتوية على مصادر غير معروفة تتسبب في
إختراف إبرة البوصلة ذاتها عن خط الزوال المغنطيسي.

Abnormal synclinorium (struc. geol.)

قعيرة مركبة غير معتادة. بناء مقعر مركب غير معتاد

بناء صخري مقعر مركب تلتقي عنده المستويات المحورية للطيّات
الثانوية المتجهة إلى أسفل. أنظر: Geoanticline.

Aboral (paleont.)

بعيد عن الفم. سطح الصدفة المقابل للفم
سطح اللافقارية الموجودة نحو الجانب السفلي لأحفورة مخروطي
الأسنان، "مثل: حافة مواجهة للفم، وتقلّم أو "حزّ فمي أو نديه
اتصال مواجهة الفم. كما يشير المصطلح إلى سطح الصدفة العلوي
وهو السطح المتبعد مباشرة عن أو الواقع مقابل للجهة التي يوجد بها
فم اللافقاريات.

Aboral cavity (zool.)

حُفيرة لفم اللافقارية

فجوة تظهر بهيئة مساحة منخفضة خلف منقار الصدفة في
المخاريات مشكلة السطح المقابل لفتحها وتكون أثناء فترة حياة
الصدفة مثبتة بالرباط الخارجي لها.

Aboral margin (zool.)

حاشية بعيدة عن الفم

جنب بعيد عن الفم لأحفورة مخروطي الأسنان في المنظر الجانبي.
وقد يقصد بالمصطلح الجانب البعيد عن الفم ذاته.

Aboral pole (zool.)

قطب قموي

نهاية الكيتينيات (حيوان) دورقية الشكل وتشمل حُجرة الجسم و
قاعدته. أيضاً يقصد بالمصطلح نقطة تقاطع محور القموي -
الفوهي مع سطح موجهة لفم غلاف شوكيات أو شائكات الجلد،
حيث تُعلّم مركز سطح موجهة الفم.

Aboral side (zool.)

جنب بعيد عن الفم

الجانب السفلي لأحفورة مخروطي الأسنان حيث يفتح نحوه
التجويف القاعدي أو الندبة المتصلة.

Aboral surface = Apical surface (paleont., zool.)

سطح قموي

سطح علوي مقابل موقع الفم في القنفذيات.

Aboriginal (adj.)

أصيل الموطن. أرومي. أصيل

صفة تتصف بها سلالة (جنس)، أو فونا (مجموعة حيوانات)، أو
فلورا (مجموعة نباتات) مرتبطة بمنطقة معينة، حيث تُميّز من
الهيئات المهاجرة أو المستوردة مؤخراً.

Abounded well (geol.)

بئر مغلق

بئر إنتاجية موقّفت إستغلالها.

Above wave base (oceanog.)

فوق مستوى قاعدة الموج
منطقة واقعة فوق مستوى قاعدة الموج والتي لا تؤثر فيها أنشطة
التيارات المائية البحرية أو البحيرية، أنظر: (الأشكال S.111a
to S.111c).

Abradant = Abrasive (adj.)

ساحج (سحج، بّري)

أنظر: Abrasive.

Abrade (v.)

حك. بري. سحج. إحك. تاكل. إنبري


بّري وتاكل الصخر نتيجة إحكائه بغيره من الصخور أو
الحصوات والكيسر الصخرية.

Abrasion (n.)

حك. تاكل. بّري. سحج.

كشط. إنسحاج. حت. تحاك. سحج

تناقص في حجم جسيمات الرسابة بسبب البلى أو التاكل
الميكانيكي بالإحتكاك أو بالسحق أو تصادم الجسيمات
ببعضها البعض أو بقاع النهر الذي تحدّثه عادة جسيمات من
الصخر يحملها معه الماء أو الريح أو الجليد ويعمق السحج مجرى
الماء. ويؤدي البّري أو الحك إلى تاكل أسطح الصخور نتيجة
لإحتكاك الدقائق المعدنية المحمولة بواسطة عوامل النقل كالرياح
أو المياه أو المجالد، أنظر: (شكلا A.3a and A.3b). قارن مع:
تاكل بالأحتكاك Attrition.



شكل A.3a تدرية متجهة Smail, 1972



شكل A.3b عندما نقلت هذه الجلاميد بمياه الفيضان تناقصت في الحجم بواسطة البري الناجم عن طحنها مع بعضها و مع طبقة النهر الصخرية Plummer & McGary, 1993

Abrasion pH (chem.) الرقم الهيدروجيني للبري.

معامل pH السحج

عدد هيدروجيني متميز يتكون أثناء سحج أو سحن المعدن تحت الماء وهو ناتج من إمتصاص جسيمات المعدن العالق في الماء لأيونات الهيدروجين H أو الأيدروكسيد OH، يتم ذلك نتيجة تفاعلات عمليتي الحلمأة أو تحلل الماء و الإذابة بالماء.

Abrasion platform (geol.) رصيف أنبري

منحدر لطيف بإتجاه البحر بشكل مديد أو شاسع له سطح بين المد و الجزر تكون نتيجة حت موجي مستمر وطويل المدى. قارن مع: حت أو تعرية الرصيف القاري Erosion platform، أيضاً أنظر: رصيف القطع الموجي Wave - cut platform، سهل التعرية أو التآكل البحري Plain of marine erosion.

Abration shoreline (geol.) خط شاطئ أنبري

هو خط شاطئ متراجع Retrograding shoreline.

Abration tableland (geog.) هضبة السحج. هضبة أنبري

إقليم فسيح أو عريض مرتفع خفضت أو نقصت فيه منكشفات الصخور المتنوعة على نفس المستوى تقريباً بسبب عوامل التعرية Denuding agents.

Abrasive = Abradand (adj.) ساحج. بار. كاشط.

حاكاة أو سفرة. حاك. مادة حاكاة

يقصد بالمصطلح في الجيومورفولوجيا Geomorphology كل من: الكيسر الصخرية، و الجسيمات المعدنية، أو حبات الرمل المستخدمة بواسطة العوامل الطبيعية في بري المواد الصخرية، أو أسطح اليابسة، والتي تمتلك خواص الأداة المستعملة في الطحن والبي الميكانيكي. كما يعني المصطلح في علم المواد: كل مادة معدنية صلبة طبيعية، و كاشطة تستعمل في سحن المواد الأخرى أو وصلها. كما يستعمل الورق المرمل ساحجاً في تمليس سطوح الخشب الخشنة. وتشمل هذه

المواد المعدنية الصلبة الطبيعية كل من: تراب الألماس، (سنباذج أو السنفرة Emery والكورندم و أكسيد الألومنيوم)، الجارنت، الرمل السليكي (رمل السليكا) والدياتومايت (رزغة سليكية)، و الحُقاف Pumice. أما المواد المعدنية الصلبة الكاشطة الإصطناعية فتشمل: بودرة كربيد السليكون أو الكَرْثُورْتَدَم، الألومنا المنصهرة أو أكسيد الألومنيوم (الألوكساييت و الألوندم)، و البورون. وتستعمل جميع هذه المواد في عمليات سَنّ العدة والتجليخ و التلميع.

Abrasive jet (petrol., chem.) منفت السحج.

منفت أنبري

آلة أو جهاز يوضع فيه مواد ساحجة تحت ضغط عالٍ. ويستعمل هذا الجهاز لإحداث السحج.

Abrasive matter (geol.) مادة ساحجة

مادة كاشطة تستخدم في سحج المعادن وسحنها أو بريها أو صقلها أو قطعها وتشمل السواحج الطبيعية الألماس، الإمبري Emery (سنباذج أو سفرة أو كورندم جببي)، الجارنت، رمل السليكا أو رمل سليسي، الدياتومايت وصخر البومس أو الخفاف. أما السواحج المصنعة فتشمل الألومنا المنصهرة، نتريد البورون وبودرة كربيد السليكون (الكَرْثُورْتَدَم). أنظر: ساحج Abrasive.

Abrasive minerals (minrs.) معادن ساحجة.

معادن حاك أو السحج

مثل: الألماس، الجارنت، الرمل السليكي، الدياتومايت و كربيد السليكون أو الكَرْثُورْتَدَم.

Abrasive wear (geol.) بلى السحج.

بلى بالحت. بلى بأنبري

تفتت الصخور وإخفاء معالمها السطحية عن طريق التآكل الناتج عن تأثير عوامل السحج والاحتكاك فيها أثناء نقل هذه الرواسب بالهواء أو بواسطة زحف الجليد أو سقوط هذه تحت تأثير الجاذبية الأرضية.

Abrolhos (geol.) شعب حاجز فطري الشكل

شعب مرجاني فُطري الشكل منتشر بشكل متسع أو فسيح قرب سطح البحر، وهي صخور كاسرات الموج المستدقة Pointed rocks breakers.

Abrupt (adj.) فجائي. مفاجيء. أبت

منقطع فجأة. غير متوقع الانقطاع. شديد التحدر.

Absarokite (rk.) أبساروكايت. أبساروكيت

نوع من صخر بازلتي قَلْوِي يتكوّن من بلورات كبيرة من الكليנוبيروكسين في وسط من كميات متساوية تقريباً من الأوليفين والأوجايت واللابرادورايت و السانيدين مع إضافات من البايوتايت والأباتايت وأكاسيد معتمة، وقد يوجد معدن اللوسايت بكميات صغيرة. ويشكل الأبساروكايت سلسلة مع الشوشونائيت Shoshonite والباناكاييت Banakite ويتحول الأبساروكايت إلى شوشونائيت بتناقص كميات الأوليفين وتزايد كميات البلاجيوكليز والسانيدين.

Absolute (adj.)

مطلق. صِرف

صفة تستخدم للإشارة إلى معنى نظري أساسي أو فيزيائي، كمقابل للمعنى تجريبي أو عملي. على سبيل المثال تشير إلى الزمان أو المكان المطلق أو درجات الحرارة المطلقة أو وحدات مطلقة، وأيضاً تستخدم لتحديد قياسات فعلية مقابلة بالقياسات الظاهرية أو النسبية أو المقارنة مثل: الرطوبة المطلقة وقدر مطلق أو الصّفْر المطلق، ... إلخ.

Absolute abundance

وفرة مطلقة

عدد صحيح أو مضبوط لأفراد وحدة أو مصنع ما في منطقة معينة أو حجم معيّن. أيضاً أنظر: وفرة أو كُثْرَة Abundance و وفرة نسبية Relative abundance.

Absolute age (geol.)

العُمر المطلق

يقصد به العمر الجيولوجي لكائن أو مُتَعَصِّ أحفوري، أو صخر، أو مَعْلَم جيولوجي، أو حَدَث معطى بوحدات الزمن، عادة بالسنوات. وعامة يستخدم كمرادف لمصطلح العمر النظائري Isotopic age

أو العمر المحدد بقياس الإشعاع Radiometric age، ولكن ربما يشار إليه كأعمار محددة بواسطة حلقات الشجر، أو الرقائق الحولية Varves، ... إلخ. قارن مع: العمر النسبي Relative age مرادف له: العمر الحقيقي Actual age. أنظر: علم التقويم الجيولوجي Geochronology.

Absolute age determination (geol.)

تعيين العُمر المطلق

حساب العمر المطلق، معتمد عادة ولكن ليس دائماً على النظائر الإشعاعية النشطة. نسبة نتاج الإنحلال إلى نتاج الوالدين في العينة معايير بعدد معين من السنين كما في معادلة العُمر Age equation.

Absolute chronology (geol.)

توقيت مطلق

تقويم جيولوجي Geochronology يكون فيه النظام الزمني معتمداً على العمر المطلق، عادة ما يقاس بالسنين بواسطة تأريخ بقياس الإشعاع Radiometric dating بدلاً من الإعتماد على التراكم أو التعالي التطبيقي Superposition و أو المحتوى الأحفوري كما في التوقيت النسبي Relative chronology.

Absolute date (geol.)

تأريخ مطلق

تأريخ الحدث والمعير عنه عادة بالسنين أو الزمن المطلق. له علاقة ب أو مرتبط بمقياس زمني محدد. وعادة يُحدد التأريخ المطلق لصخور الطبقات الرسوبية بفحص علاقاتها مع بعضها البعض، أنظر: (شكل A.4).



شكل A.4. تأريخات مطلقة لطبقات رسوبية خُذت عادة بفحص علاقاتها بالصخور النارية Tarbuck & Lutgens, 1997

Absolute density (in sediments) (phys.)**الكثافة المطلقة (في الرواسب)**

متمثلة في كتلة المادة الصلبة دون ما يملأ ثغورها أو مسامها من مواد أخرى في وحدة الحجم من الراسب.

Absolute - gravity instrument آلة الثقل المطلق

جهاز يستعمل في قياس القيمة الحقيقية للجاذبية أو الثقل عند موقع أو نقطة ما. تتم القياسات بأشكال أو هياكل مختلفة لبدول إنعكاسي أو توقيت حركة الجسم الحُر السقوط. قارن مع: آلة النقل النسبي Relative - gravity instrument.

Absolute humidity (meteorol.) رطوبة مطلقة

محتوى بخار الماء في الهواء، يعبر عنه بكتلة الماء لكل وحدة حجمية من الهواء. قارن مع: الرطوبة النسبية Relative humidity وعامة هوالكمية الحقيقية أو كتلة بخار الماء الموجودة في حجم معروف في الهواء. ويُعبّر عنها عامة بالجرامات لكل متر مكعب.

Absolute permeability (phys.) نفاذية مطلقة.**سماحية مطلقة**

قُدرة الصخر على توصيل سائب ما Fluid، مثل: الغاز، عند نسبة ١٠٠٪. تشبع بذلك السائب. أنظر: نفاذية فعالة أو مؤثرة Effective permeability، ونفاذية نسبية Relative permeability. وعامة فإن السماحية المطلقة هي لبعض العناصر قياس للتدفق أو الإنسياب المحتمل تحت ظروف ثابتة لسائل قياسي خلال وسط مسامي عندما لا يكون هناك تفاعل بين الجوامد والسائل. يؤخذ هذا القياس بشكل عام من أجل تحديد تساوي درجات الحرارة أو القَيْظَ و الإنسياب اللزج.

Absolute pollen frequency تكرار اللقاح المطلق

تقدير الكمية الحقيقية للقاح المترسب لكل وحدة مساحية عبر فترة زمنية محددة، ويتم ذلك بتصحيح كمية اللقاح لكل جرام من الراسب بواسطة عوامل تعتمد على معدل سرعة الترسيب أو الإرساب.

Absolute temperature (phys.) درجة الحرارة المطلقة

حرارة مقاسة بالدرجات المئوية من الصفر المطلق، - ٢٧٣,١٨ درجة مئوية. درجات الحرارة المطلقة تعطى إما بالدرجات "المطلقة" (مثل: ١٥٠ درجة مطلقة) أو كدرجات كلفن (مثل: ١٥٠ درجة كلفن).

Absolute time (phys., rad.) زمن مطلق

الوقت أو الزمن الجيولوجي المعين أو المحدد بالسنين بواسطة إخلال النشاط الإشعاعي لبعض العناصر. قارن مع: الزمن النسبي

Relative time، والزمن الجيولوجي المقدر بالمعادن المشعة Mineral time والزمن الطبيعي Physical time. المقدر بظاهرة طبيعية.

Absolute viscosity (phys.) لزوجة مطلقة

القوة التي تحرك سنتيمتراً مربعاً من سطح مستوٍ بالنسبة لسطح مستوٍ آخر يوازيه، وتفصل بينهما طبقة من سائل سمكها ١ سم، لمسافة سنتيمتر واحد في الثانية، و يُعبّر عنها بوحدة الداين في الثانية لكل سنتيمتر مربع. أنظر: معامل اللزوجية Viscosity coefficient أو اللزوجة الحركية Dynamic viscosity.

Absolute zero (chem., phys.) درجة الصفر المطلق

درجة حرارة تنتهي عندها جميع التقلات أو الحركات الحرارية للذرات والجزيئات. وتمثل هذه أدنى درجة حرارة يمكن الوصول إليها، وتعادل ٢٧٣,١٨ درجة مئوية تحت الصفر.

Absorbed water = Adsorbed water (chem.) ماء ممتص. ماء متشرب

ماء يستبقى أو يحتجز في التربة بشكل ميكانيكي وله خواص متشابهة لتلك المياه العادية بنفس درجات الحرارة والضغط. أيضاً يشير المصطلح إلى الماء المتشرب في الغلاف الصخري بأية وسيلة.

Absorbing well = Drainage well (hydrol.) بئر إمتصاص. بئر ماصة. بئر تشرب = بئر الصرف**Absorption (n.) إمتصاص. مص. تشرب**

سحب مادة لمادة أخرى إما عن طريق عملية الذوبان أو التفاعلات الكيميائية. يطلق أيضاً على تسرب الماء السطحي في القشرة الأرضية وتشرب أو إمتصاص التربة للماء بأي وسيلة، كذلك الحال بالنسبة لإلتفاف وهضم وتمثيل مادة في مادة أخرى مثل: إمتصاص الغازات في السوائل أو ضم الصهارة لصخور غريبة. ويشار في البصريات إلى الإمتصاص على أنه إحتزال كثافة الضوء عند نفاذه خلال إحدى المواد المنفذة له أو عند انعكاسه على السطح وربما يتفاوت أو يتغير الإمتصاص في البلورات طبقاً للطول الموجي أو لإتجاه إهتزاز الضوء المنفذ. ويعتبر الإمتصاص في الجيوفيزياء على أنه تحول الموجات الكهرومغناطيسية أو الزلزالية إلى صور أخرى للطاقة، مثل: الطاقة الحرارية. لذلك يعرف الإمتصاص بشكل عام على أنه أخذ سائل أو جامد لغاز أو سائل آخر. والإمتصاص جزء مهم من التمثيل الغذائي إشارة إلى خفض الطاقة أو تحويلها. قارن مع: إمتزاز Adsorption.

Absorption band (phys.) شريط إمتصاص

رباط إمتصاص

طول موجي يبني يمتص عنده الإشعاع الكهرومغناطيسي بواسطة الغلاف الجوي أو بواسطة أوساط أخرى، على سبيل المثال: شريط الامتصاص الجوي عند $8\mu - 5$ ، حدث نتيجة امتصاص بخار الماء لإشعاع تحت الحمراء الحراري لتلك الأطوال الموجية. قارن مع: طيف الامتصاص Absorption spectrum، وخط الامتصاص Absorption line.

Absorption Coefficient = Absorptance

معامل الامتصاص

نسبة الطاقة الممتصة بواسطة مادة ما إلى الحادثة الواقعة عليها.

Absorption edge

حافة الامتصاص

طول موجي يوجد عنده تغير مفاجئ في شدة أو قوة طيف الامتصاص. وعادة ما يطبق المصطلح على أطراف الأشعة السينية.

Absorption line (phys.)

خط الامتصاص

أي من الخطوط الداكنة في طيف الامتصاص لمادة ما هو عائد إلى أطوال موجية محددة في الطيف الممتص بشكل إنتقائي المار من خلال وسط ما. قارن مع: شريط الامتصاص Absorption band.

Absorption loss (app. geol., gr. wat.)

فقدان الامتصاص

فقدان الماء من خلال عملية الامتصاص بواسطة الصخر والتربة أثناء الملاء البدائي لخزان أو مستودع الماء الباطني.

Absorption spectroscopy

مطيافية الامتصاص

ملاحظة أو مراقبة طيف الامتصاص وجميع عمليات التسجيل والقياس المصاحبة له.

Absorption spectrum (phys.)

طيف الامتصاص

طيف أو تصنيف شرائط الامتصاص أو خطوط الامتصاص المرئية أو المشاهدة عندما يُنفذ أو يُنقل طيف مستمر خلال وسط امتصاص إنتقائي. قارن مع: طيف الامتصاص الذري Atomic absorption spectrum.

Absorptivity (n.)

امتصاصية. أَلْمَمْتَصِيَّة. قوة الامتصاص

القدرة على الامتصاص وقد تكون بالنسبة للصخور مع الماء أو للمعادن مع موجات معينة من الضوء. وعامة فهي قُدرة المادة على امتصاص طاقة ساقطة عليها.

Abstraction (river, n.)

تحويل النهر.

جَبْدُ النهر. تحويل المجرى

الحصول على الماء من مصدره الطبيعي، مثل: نهر أو بحيرة. أيضاً هي الطريقة الإنتقالية لمجري الماء والمتعلقة ببتقلات مقسمات

الجدول المائية. كذلك هو النهر الذي لسبب ما يصبح قادراً على تآكل قاعه أسرع بكثير من جيرانه، ومن ثم يتسع واديه على حسابهم وبذلك يسحبهم نحوه تلقائياً، والعكس صحيح، وهذا أبسط أنواع القرصنة.

Abstraction water (meteorol)

ماء غير جار

يقصد به ذلك الجزء من الماء المتساقط من الجو بحيث لا يصبح سيّحاً أو سيّياً مباشراً، (بل هو ماء محجوز، ماء التبخر، ماء النتح، ماء تراكم المياه الساقطة على سطح الأرض في منخفض، أو ماء الإرتشاح). قارن مع: زيادة أو فرط الماء التساقطي Precipitation excess، و زيادة أو فرط تساقط المطر Rainfall excess.

Abstract time

زمن وفير. زمن مجرد

وقت مستخلص بخاصية الحس، وهو الزمن المطلق. كما أنه الوقت أو زمن غير معايير أو غير مدرج.

Abtragung (geol., geomorph.)

نزول غير مجراوي.

تخفيض لامجراوي

خفض لا مجري يحدث مباشرة لسطح الأرض دون فعل الحث النهري، مثل: إستعداد الحطام الصخري للإضمحلال بواسطة التجوية وإزاحة نقل الفضلات الصخرية. أنظر: تعرية Denudation و نحر سفلي Degradation.

Abukuma - type facies series (geol.)

نسيق - سحنة طراز أبوكوما

سحنة صخرية تكونت بتحول إقليمي دينامي حراري، متميز بمعادن دالة (بنظام متزايد مع درجة أو رتبة التحول)، مثل: البايوتايت - أندالوسايت - كورديرايت - سيليمانيت، ممثلة للجرين شست Greenschist والأمفيبوليت أو سحنات هورنبلندر هو رنفلس. تكون الضغوط منخفضة إلى حد ما مقترية من تلك في التحول الماسي. قارن مع: نسيقة سحنة تحول إقليمي حراري دينامي Buchan - type facies series.

Abundance (n.)

وفرة. كثرة. غزارة

في علم البيئة: هو عدد أفراد مصنع محدد في منطقة معينة أو حجم الراسب. أيضاً أنظر: الوفرة المطلقة Absolute abundance، و وفرة نسبية Relative abundance. أما في علم الكيمياء الأرضية أو الجيوكيمياء، فيشير المصطلح إلى معدل أو متوسط التركيز لعنصر ما في خزان أو مستودع جيوكيميائي، على سبيل المثال: وفرة عنصر النيكل Ni في الرُجم أو الأحجار النيزكية أو الشُّهبيّة أو وفرة الأكسجين في القشرة الأرضية،

أيضاً يعني المصطلح هنا معدل المحتوى النسبي، مثل: نظام وفرة العناصر في قشرة الأرض، مثل: O, Si, Al, Fe, Ca, ... إلخ كذلك الوفرة الكونية المقدرة لعنصر الليثيوم Li في ذرات لكل ١٠,٠٠٠ من ذرات السليكون Si وهي ١,٠ (واحد).

Abundant (adj.) وافر. غزير. كثير

يستخدم هذا المصطلح، لوصف مكونات الفحم، ٣٠ - ٦٠٪. مُكوّن مُعيّن متواجد في الفحم. قارن مع: نادر Rare، شائع Common، شائع جداً Very common، سائد أو غالب Dominant.

Abysal (n., geomorph., oceanog.) غور. هوةٌ سحيقة.

قاع المحيط العميق. ممر. عمق كبير.

قاموس. لا قَرارية. عمق سحيق. هاوية. اللُّج

عمق البحر حيث يزيد على ألف متر، أنظر: (الأشكال A.5, A.6, A.82 and B.33)، أو عمق الماء الذي لا يُدرك قَعْرُه. مرادف له: عميق. عمق. غور Deep.

Abysal = Abysmal (adj., geol., oceanog.) غوري. لُجّي.

أعماق البحر. قاعي. سحيقي العمق.

هاوية. عمق سحيق. شديد العمق

بيئة بحرية أو نطاق بحري يزيد عمقها على ٤,٠٠٠ متر، ودرجة الحرارة فيها حوالي ٤ درجات مئوية، وحيث يتغيب الضوء، أنظر: (الأشكال A.5, A.6, A.82 and B.33). يستخدم المصطلح أيضاً للإشارة إلى أعماق الأرض حيث تتكون الصخور النارية الجوفية. أما بالنسبة للبحيرات فإن المصطلح له صلة بنطق العمق

الأعظم لبحيرة ما يكون الماء عنده ساكناً أو راكداً أو أنه ذو درجة حرارة منتظمة.

Abysal area (geol., oceanog.) منطقة عمق محيطي.

ساحة قاموسية

منطقة عمق بحر أو محيط سحيق يزيد عن ٤٠٠٠ متر أو النطاق البحري الذي لا يدرك قعره.

Abysal benthic (geol., oceanog.) قاموسي قاعي.

قاعي سحيقي. قاعي لُجّي. قاعي قاموسي

له علاقة بالأحياء القاعية Benthos أو القاعيّات من النطاق السحيقي أو الغوري من البحر. مرادف له: قاعي أو قاموسي Abyssobenthic.

Abysal cone (geol., oceanog.) مخروط غوري.

مخروط سحيقي. مخروط قاموسي

نوع من المراوح البحرية Submarine fan، مثل: المروحة الغورية أو المروحة اللُّجّية Abyssal fan.

Abysal deposits

= Pelagic deposits (geol., oceanog.)

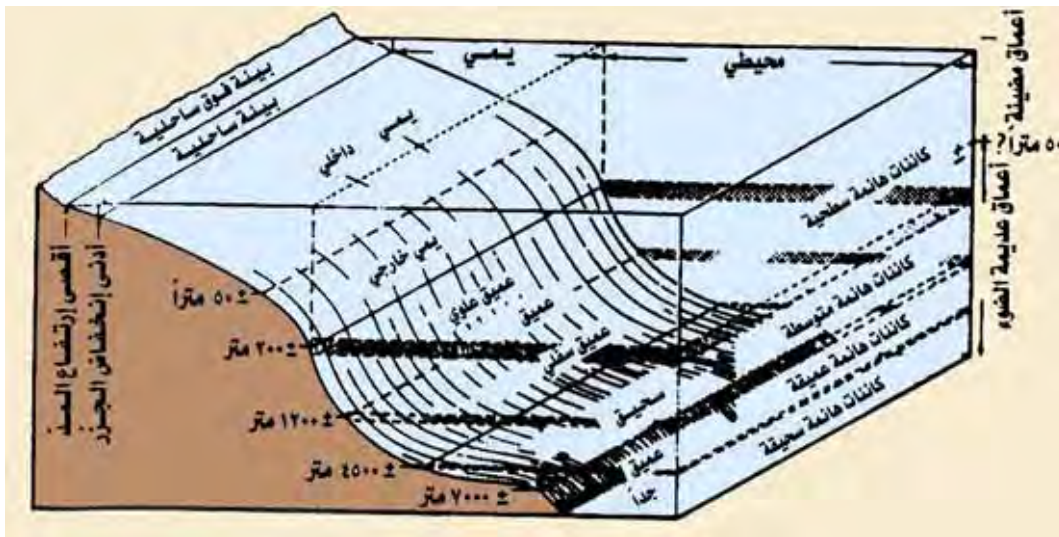
قَرارات غورية. قَرارات لُجّية

رواسب تكونت على عمق يزيد على ٤,٠٠٠ متر، والنوعان الأساسيان اللذان يتكونان في هذا العمق هما الراسب الرزغي أو الردغي أو النضوحي Ooze، و راسب الطين الأحمر Red clay، أنظر: (شكل A.6).

Abysal depth (geol., oceanog.) جب المحيط.

غور سحيق

عمق بحري لا يدرك قعره.

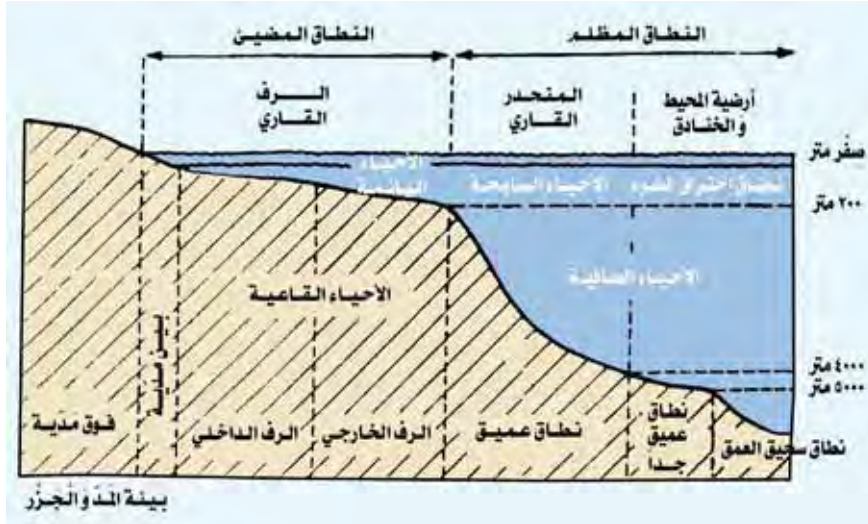


شكل A.5 رسم مجسم لقاع محيط يبين علاقة البيئات الترسيبية البحرية بعضها ببعض Krumbein & Sloss, 1963

Abyssal environment (ecol., oceanog.)

بيئة غورية بيئة لجية. بيئة بالأعماق. بيئة سحيقة
نطاق بحري وما به من ظروف طبيعية و كيميائية سائدة في عمق
البحر المحدود بألفي متر أو أكثر وما يشمله من مؤثرات الضوء

والحرارة والضغط والأحياء السائدة فيه و كذلك حركة التيارات المائية
وما بها من أمواج و غازات ذائبة، ... الخ، أنظر: (الأشكال A.6,
B.33 and D.8).



شكل A.6 التوزيع الحيوي في البيئات البحرية العميقة Gall, 1983

Abyssal floor (geol., oceanog.) أرض قاموسية.

أرضية البحر العميق. أرضية عمق البحر
قاع البيئة البحرية العميقة التي يزيد عمقها عن ٢,٠٠٠ متر أو لا
يدرك قاعها، أنظر: (شكلا A.5 and A.6).

Abyssal gap (geol., oceanog.) فجوة سحيقة.

فجوة عميقة. فجوة قاموسية
ممر يوصل بين سهلين عميقين أو سحيقين ذو مستويين مختلفين،
حيث تنقل من خلاله الرواسب الفتاتية. مرادف له: فجوة قاموسية
Gap.

Abyssal habitat (ecol., oceanog.) مأوى قاموسي.

مستوطن سحيق. مثنوى سحيق
نطاق بحري عميق وهو جزء من بيئة بحرية عميقة تتبع مياه المحيط
القاعية والتي يزيد عمقه عن ٢,٠٠٠ متر.

Abyssal hills (geol., oceanog.) تلال عميقة.

تلال غورية. تلال سحيقة
معالم تضاريسية منخفضة لأرضيات قاع المحيط الذي يزيد عمقه عن
٢,٠٠٠ متر وتبلغ إرتفاعاتها فيما بين ٦٠٠ - ١,٠٠٠ متر وتضم
مساحة تقدر بعشرات الكيلومترات المربعة. وتقع هذه التلال
الصغيرة باتجاه البحر على جانب السهول الغورية أو في قيعانها
معزولة بأحيد أو مرتفعات أو خنادق بحرية. ويصل أرتفاع هذه
التلال السحيقة إلى عدة مئات من الأمتار وتصل أقطارها إلى عدة

كيلومترات. وتغطي هذه التلال القاموسية حوالي ٨٥٪ من قاع
المحيط الهادي وحوالي ٥٠٪ من قاع المحيط الأطلسي. ويعتقد أن
هذه التلال القاموسية كانت تمثل جبلاً بحرية بركانية دفن معظمها
تحت الرواسب.

Abyssal injection (volc.) حقن سحيقي.

إندفاع سحيقي. إندفاع جوفي
إندفاع الصهارة السحيقة أو البلوتونية من جوف القشرة الأرضية أو
من خلال شقوق إقباضية أو إنكماشية عميقة التَمَوُّع. إلى سطح
الأرض تحت عامل الضغوط الباطنية السحيقة.

Abyssal mud (geol.) وحل سحيقي

وحل أو طين أعماق البحر والموجود عند عمق يزيد عن ٢,٠٠٠
متر.

Abyssal pelagic (oceanog.) لُجِّي غوري. لُجِّي سحيقي

له علاقة بالبحر المفتوح أو بيئة لُجِّيَّة Pelagic environment
عند أعماق غورية أو سحيقة. مرادف له: لُجِّي قاموسي أو
قاموسلُجِّي Abyssopelagic.

Abyssal plains (oceanog.) سهول لُجِّيَّة. سهول غورية.

سهول سحيقة. سهول قاموسية سهول اللُجج.
سهول البحار العميقة. سهول بحرية عميقة
مساحة منبسطة من قاع المحيط العميق عادة عند قاعدة المرتفع
القاري و تقع تحتها رواسب سُكَّلت بفعل الجاذبية. وتشكل هذه

المناطق أماكن واسعة ومنبسطة من قاع المحيط ممتدة عادة فيما بين ٤ - ٦ كلم أسفل سطح الماء. وتشكل هذه السهول حوالي ٤٠٪ من سطح الأرض وتغطيها طبقات سميكة من الوحل والترسبات الأخرى. وتكونت هذه السهول السحيقة بواسطة ترسيب رواسب الجليّة و رواسب تيارات العكر بحيث أُغْتِمَتْ أو أُجْمِثَ التضاريس السابقة.

Abyssal rocks (rks., geol.) **صخور سحيقة.**

صخور غورية. صخور لُجِّيّة

صخور الأعماق المحيطية أو صخور بحرية عميقة تتكون من الطين الأحمر تحت عمق ٤,٠٠٠ متر. أو هي الصخور النارية الجوفية ذات النشأة الباطنية حيث تتصلب في باطن الأرض على بعد عميق من سطح القشرة الأرضية.

Abyssal sea (oceanog.) **بحر سحيق**

جزء من الغلاف المائي تضمه الأحواض المحيطية العميقة والتي يزيد عمقها عن ٢,٠٠٠ متر.

Abyssal tholeiite (rk.) **ثوليت غوري. ثوليت سحيقي**

صخر بركاني بازليتي دقيق الحبيبات سحيقي بحري. أنظر: ثوليت محيطي أو بحري Oceanic tholeiite.

Abyssal zone (oceanog.) **نطاق عميق**

منطقة الأعماق البحرية السحيقة التي يزيد عمقها عن ٢,٠٠٠ متر ويقدر إتساعها بعدد من الكيلومترات المربعة.

Abyssobenthic (oceanog.) **قاعى قاموسى. قاعى سحيقي**

أنظر: قاموسى قاعى Abyssal benthic.

Abyssolith (geol.) **صخر سحيق**

أنظر: سحيقة أو باثوليث Batholith.

Abyssopelagic (eol., geol., oceanog.) **لُجِّي قاموسى.**

قاموسلُجِّي. نطاق عمق بحري لُجِّي

أنظر: لُجِّي غوري Abyssal pelagic.

Acadian (hist. geol.) **الأكادي**

فترة زمنية تشير إلى عصر وسط الكامبري، سائدة في أمريكا الشمالية، فوق الجورجي Gorgian و تحت البوتسدامي Potsdamian.

Acadian orogeny (hist. geol.) **التَّجْبِيلُ الأكادي**

تحرك أو اضطراب القشرة الأرضية والعملية التَّجْبِيلِيَّة التي حدثت أثناء أواخر العصر الديفوني في أمريكا الشمالية و أوروبا.

Acantharian (radiolarian) **شويكي**

أي من الشعاعيات أو الراديولاري التابعة لرتيبة الأكانثارينا Acantharina والمتميزة بواسطة هيكل مركزي النشأة، أو له أعمدة داعمة مركزية Centrogenous skeleton، و مؤلف من كبريتات الأسترونشيوم وغلاف غشائي مركزي محاط بغشاء سم نحيف بسيط.

Acanthin septum (zool.) **حاجز مُسْتَوِّك**

حاجز مريجينة أو مرجاني مكون من نسيقة أو مجموعة رأسية أو مائلة شديدة التحدر من قشور رأسية أو حويجزات داعمة أو عارضة ومعلمة بشكل عام بواسطة بروزات شائكة أو شوكية على طول حافة أو حرف مُوجّه محورياً للحاجز.

Acanthite (minr.) **أكانثيت.**

معدن لونه أسود إلى رمادي فضي، مؤلف من كبريتيد الفضة، صيغته الكيميائية: (Ag₂S)، يتبلور حسب النظام أحادي الميل، صلابته ٢ - ٢,٥ و وزنه النوعي ٧,٣. وهو متأصل (ثنائي التبلور أو التشكل) مع معدن الأرجنتايت Argentite ويكوّن ركاز الفضة.

Acanthomorphs (zool.) **الشوكية**

مجموعة من الإكريتارك Acritarch أو الأسماك ذات الزعانف الشوكية.

Acanthopores (zool., geol.) **مقابع شوكية. مسامشوكية**

أنايب صغيرة تكون ملاصقة وموازية للحدان المقبعية في الجماعيات Acanthopores = Polyzoa، وهي عبارة عن طبقات جيرية مخروطية متداخلة وتحترف أنبوية مركزية دقيقة قد تحتوي على حواجز جيرية مستعرضة وتتميز بأشواك بارزة على السطح.

Acanthopterygian (zool.) **شوكي الزعانف.**

شائكات الزعانف

رتبة من السمك ذات زعانف شائكة أو شائكة الرأس.

Acanthus (n., bot.) **شويكة. أكانثس. الأفتنوس**

راسب ثانوي في أرضية حُجْرَة بعض المُنْحَرَتَات، مثل: الأندوثيرا Endothyra، تنوّي حاد ولكن ليس مقوساً أو منحنيّاً نحو الأمام أو المقدمة. صيغة الجمع: شويكات أو الأفتنوسات Acanthi.

Acarid (n., adj.) **قراد. قرادي**

أي من العنكبوتي التابعة لرتبة العنكبوتيات، المتميزه بغياب التقسيم أو التقطيع البطني ولكن بِقَسْمِ الجسم إلى المقطع الأمامي من جسم العنكبوت Proterosoma وقطعة خلفية أو متأخرة Hysterosomea. ومداهها الطبقي من عصر الديفوني حتى الزمن الحاضر.

Acaustobiolith (rk.) صخر عضوي لا يحترق.

صخر عضوي معدني التراكم لا يحترق

صخر تكوّن بتراكم عضوي من مواد معدنية خالصة أو نقية. قارن مع: صخر وقود حيوي Caustobiolith.

Acaustophytolith (rk.) صخر نباتي النشاط لا يحترق

صخر عضوي لا يحترق تكوّن بواسطة نشاط نباتي، على سبيل المثال: رزغة جئية محتوية على طحالب دقيقة أحادية الخلية جدرانها سليكية (دياتومات)، و طحلب متمرّجن أو شعابي Nullipore reef أو حجر جير شعابي.

Accelerated development (geol.) تنمية معجلة.

تنمية مسارعة

إنتاج منظر معالم الفلا الطبيعي Landscape بحيث يكون معدل سرعة الدفع لأعلى أكثر سرعة من معدل سرعة التآكل أو الحث لأسفل أو حيث يتجاوز تعمق الوادي أو المجرى عن توسيعه، والمتميز بواسطة زيادة في الأمت النسبي أو تباين الإرتفاعات المحلية Relative relief.

Accelerogram (eng.) رسم تسارعي. رسمة التسارع

مرتسم التعجيل - سجل التعجيل، سجل إظهار التسارع في السرعة.

Accelograph (n., eng.) مِعْجَلَة. مسجل التعجيل

جهاز رصد التسارع

مسجل التسارع أو التزايد المتدرج في السرعة.

Accelerometer (n., eng.) مِسْرَاع. مِقْيَاسُ التَّسَارِعِ

جهاز يستخدم لقياس التسارع أو المعجلات وهو أحد أنواع أجهزة السيرموغراف وهو معد خصيصاً لقياس تسارع جسيمات الأرض أثناء الزلزال.

Accessory (adj., min., volc.) إضافي. لاحق.

تابع. تبعي. مساعد

في علم المعادن: يقصد به المعادن التي تظهر في بعض الصخور بكميات قليلة جداً، أو بصورة ثانوية، حيث وجودها أو عدم وجودها لا يؤثر في تعريف الصخر و تقسيمه، ... ألخ. وعامة فهي معادن موجودة في تكوين الصخر وبكمية ضئيلة ولا تؤثر في معرفة خصائص الصخر وتصنيفه وتسميته، مثل: معدني الأباتايت والزركون في صخر الجرانيت وما شابه ذلك من معادن في صخور أخرى. ويمكن المعادن الإضافية أن تكون معايرة للمعادن الأساسية Essential minerals التي يعتمد عليها في تسمية الصخور وتقسيماتها.

مقدوفات بركانية بناءً على نمط الأصل، وهذه مكافئة لمقدوفات منبثقة أو منبعنة أو Resurgent ejecta.

Accessory aperture (zool.) فتحة إضافية

فتحة في غلاف أو غمد المثقب الهائم Planctonic foraminifer والتي لا تؤدي مباشرة إلى حجرة أولية ولكن تمتد تحت أو أسفل أو خلال بنيات إضافية (مثل الدَّرْفُ Bullae والأغطية السُّرية Tegilla)، على سبيل المثال: فتحة شفوية Labial aperture، فتحة إضافية تحت رقائقية Infralaminar accessory aperture، و فتحة إضافية داخل رقائقية Intralaminar accessory aperture.

Accessory archeopyle suture (paleont.)

درز المنفذ الإضافي

درز بدائي مؤلف من شق أو مهوى قصير في الجدار الجاور للدرز الرئيسي أو أنه أكثر نماءً بشكل تام فوق الغطاء اللوحي لحوصلة أو لكيس ثنائي السوط، مقسماً البنية إلى قطعتين منفصلتين أو أكثر من ذلك.

Accessory camb (zool.) مشط إضافي. مشط ثانوي

خط هدب كبير داخل تجويف أو فجوة قبل فموية في حيوان أولي مهذب = تنتنيد Ciliate protozoan = Tintinnid.

Accessory ejecta (volc.) مقدوفات إضافية

مواد فتاتية نارية تابعة لثورات بركانية سابقة تجمدت ضمن محتويات المخروط البركاني ذاته الذي قذف بها إلى السطح مع مواد بركانية أحدث.

Accessory element (chem.) عنصر إضافي

عناصر ضئيلة أو عناصر أثرية. عناصر مساعدة أو موجودة بمقادير قليلة أو بصورة ثانوية. أنظر: عنصر نزر أو نادر Trace element وهو عنصر ضئيل المقدار.

Accessory minerals (minrs., geol.) معادن إضافية.

معادن غير أساسية. معادن ثانوية

معادن أولية وجودها أو عدم وجودها لا يؤثر في تعريف الصخر و تقسيمه، ... ألخ. وعامة فهي معادن موجودة في تكوين الصخر وبكمية ضئيلة ولا تؤثر في معرفة خصائص الصخر وتصنيفه وتسميته، مثل: معدني الأباتايت والزركون في صخر الجرانيت وما شابه ذلك من معادن في صخور أخرى. ويمكن المعادن الإضافية أن تكون معايرة للمعادن الأساسية Essential minerals التي يعتمد عليها في تسمية الصخور وتقسيماتها.

Accessory spores أبواغ ثانوية.

أبواغ مساعدة. أبواغ إضافية	Accordant drainage (hydrol.)	صرف متوافق.
أنواع دقيقة تظهر بكميات ضعيفة في رقائق الفحم ويستفاد منها في تقسيم الرواسب الفحمية إلى نطق وكذلك في التوثيق الجيولوجي لهذه الرقائق الفحمية.		تصريف إنسجامي
كتلة صخرية عرضية.		صرف نهرى إنسجامي، وهو صرف ندى بعلاقة نظامية أو منسجمة مع البنية الجيولوجية الواقع فوقها. أنظر: صرف متوافق مع Concordant drainage.
كتله صخرية غير أصيلة	Accordant fold (struc. geol.)	طية متناظمة. طية منسجمة
قطعة من صخر ناري أو متحول أو رسوبي مقطعة من جدار البركان ومقدوفة إلى الخارج أثناء ثوران البركان ذاته.		واحدة من عدة طيات ذات توجيه متشابه.
مقدوفات غير أصيلة.	Accordant junction (geomorph)	إتصال سواء.
مقدوفات عرضية		مُتَّصِلٌ سواء
مواد فتاتية نارية غير تابعة للصهارة المغذية للبركان والمقتلعة من جدار البركان ذاته ومقدوفة مع بقية الصهارة الخارجة من فوهة البركان.		وصِّل أو ضم جدولين أو نهرين أو واديين يكون سطحاهما عند نفس المستوى في مكان تلاقي أو ملتقى النهرين. المصطلح النقيض له: مُتَّصِلٌ متضارب الإرتفاع Discordant junction. مرادف له: إتصال أو مُتَّصِلٌ متطابق أو متوائم الإرتفاع Concordant junction.
خيالات عارضة.	Accordant summits (topog., geol.)	قيَمٌ متناظمة.
مكتنفات عارضة		قيَمٌ متوافقة
بلورات أو كسرات صخرية موجودة في صخور نارية غير منسوبة إليها من حيث النشأة. بلورة دخيلة Xenocryst أو صخرة صخرة دخيلة Xenolith مكتنفة بشكل عرضي وليس مجلوبة من الخارج.		قيَمٌ جبلية أو ذُرُوات التلال والتي وصلت إقليمياً نفس المستوى الافتراضي أو سطح متحدر بلطف.
أقلمة. تأقلم (n., zool.)	Accordion fold (geol.)	طية حادة.
تعديل فسيولوجي أو وظائفى بواسطة كائن حي أو متعضٍ إلى تغير في بيئته المباشرة.		طية متناظمة. طية أكورديونية
تمايلى. ميلى. إنحرافى (adj., geol.)		مصطلح قدم الإستعمال لكنه الآن يستعمل كمرادف له: طية مشوهة Kink fold. أنظر: طية متعرجة أو طية مشرشرة Zigzag fold و طية سبعية Chevron fold. مرادف له: طية زاوية أو مُرَوَّاة Angular fold.
مائل مع إتجاه الطبقات. لا يخلط بينه و بين مصطلح: لامائل أو أفقى أو لامنحرف Aclinic = Aclinal.	Accremential	إزديادي النمو. نام بإزدياد
حدبية تصاعدية. حُدُور. حُدُور.		حد لوح تزايدى. حد طبق متزايد النمو.
حدور صاعدة. حدب. مرتقى	Accreting plate boundary (geol., tect.)	حد صفيحة تزايدية
منحدر صاعد من نقطة إسناد وهو مغاير للحدور الهابطة Declivity.		حد واقع بين صفيحتين أو لوحين متبعدين عن بعضهما مع خلق أو تكوين غلاف صخري جديد محيطي أو بحري النوع عند منفصل طبقتين مختلفتين أو طبيقة فاصل Seam. أنظر: حيد وسط محيطي Mid - oceanic ridge. مرادف له: حد صفيحة أو لوح تباعدى Divergent plate boundary.
منحدر صعوداً	Accretion (n., petrol. geol.)	إزدياد. إنضمام. تراسب
تصعد أو متحدر صُعداً، صعب المرتقى.		تراكم. تجمع. تنامي. تزايد. تعاظم. تنمى
معدن مرافق		يقصد به زيادة مستمرة في مساحة جزء من الأرض القديمة عن طريق إضافة الراسب الجديد إليها، مثل: تزايد مساحة المنطقة
معدن مصاحب، معدن ملازم لمعادن أخرى.		
تنظيم. توافق. تطابق. إتساق. إستواء.		
توافق. توافق. إتساق. مطابقة. إنسجام		
سواء. متفق. متناظم. متوافق.		
مطابق وملائم. موافق		

المتاخمة للنهر نتيجة تراكم رواسبه على ضفتيه، أنظر: (شكل A.7). يدل المصطلح أيضاً على إزدیاد مستمر متدرج في حجم المواد غير العضوية بإنضمام جسيمات إليها من الخارج. والعنون الجليدي هو تضام قطيرات من الماء المتجمد. ويعني المصطلح في علم الكواكب: تجمع الجسيمات الصغيرة والغازات في السديم الشمسي لتشكيل أجساماً أكبر، كوكبية الحجم في آخر الأمر. أما في علم الرسوبيات: فيقصد بالمصطلح، التزايد المتدرج أو غير المحسوس أو إمتداد البئر أو اليابسة بواسطة قوى طبيعية تعمل عبر فترة زمنية طويلة، مثل: على الشاطئ بواسطة غسل ورفع الرمل من البحر أو على سهل الفيض بواسطة تراكم الراسب المترسب بواسطة جدول أو نهر ما. قارن مع: تمزيق. فصل. نزح Avulsion، تخلف، إنحسار الماء عن الأرض، منحسر Reliction. أيضاً أنظر: تزايد جانبي Lateral accretion، تزايد رأسي Vertical accretion. مرادف له: بناء سطح الأرض بالترسيب، نمو بالترسيب Aggradation، فيض، طمي، فرط الفيض، تزايد اليابسة أو البئر بالظمي Alluvion. ويستخدم هذا المصطلح في الجيولوجيا البنائية عند الإشارة إلى التعاضم أو التزايد القاري Continental accretion.

ترويح مهاجر. هجرة تروحية (geol.) Accretional

ترسيب أو ترسب الرمل الريحي فوق سطح رملي مستمر بسبب تناقص قوة الرياح أو زيادة في خشونة السطح.

لُويّيات تزايدية أو تراكمية. (volc.) Accretionary lapilli

حصى بركانية متنامية

كتل كروية أو شبه كروية، غالباً ما تكون ذات أقطار فيما بين ١ ملم و ١ سنتيمتر، ملتحمة من الرماد البركاني، لكن الإلتحام غالباً ما يكون ضعيفاً. تكونت بواسطة تراكم الجسيمات حول نواة مبللة، مثل: سقوط قطرات المطر في سحب من الرماد. المرادف للكتلة المفردة: وحدة فردية في كتلة لُويّيات تزايدية Pisolite، كرة طف Tuff ball.

كرة لابة تزايدية. (volc.) Accretionary lava ball

كرة حَمَمِيّة متزايدة أو متراكمة

كتلة كروية، معدل قطرها من سنتيمترات قليلة إلى عدة أمتار، تكوّنت على سطح حَمَم بركانية، مثل: حَمَم آ آ أو على منحدرات مخاريط الجمرات المتقدمة المنبثقة من البراكين، بواسطة صَوُغ أو قَوْلبة اللابة اللزجة حول لب لابة متصلة تواء.

حيد تزايدية. حيد متزايد. (geol.) Accretionary ridge

حيد تضائفي. تلة تضائفية

جبل أو حيد شاطئي يقع في اليابسة من الشاطئ الحديث مُظْهِراً أن الساحل بُني بإتجاه البحر، هذا الصنف من التلال الجبلية ربما برز بتطور الكنبان الرملية.



شكل A.7 تطبيق مقاطع تعاضمي سربي لحاجز رملي في بركة شاطئية Scoffin, 1987

علامات النيم المتزايدة. (geol.) Accretion ripple mark

علامات النيم المتضام أو المتّسّمي

نيم غير متمائل ذو انحدار معاكس للتيار (محبوب عن التيار أو الرياح) لطيف التقوس، وبزاوية ميل قصوى تقل عن زاوية السكون Angle of repose، ويتكون من طبقات متقاطعة التطبيق وبدون

جسيمات أو حبيبات واضحة الفرز. قارن مع: علامات نيم الهيار
.Avalanche ripple mark

Accretion till (geol.) **جلدة التراكم**

أنظر: جلدة قاعدية أو أساسية Basal till.

Accretion topography (geomorph., geol.)

تضاريس تضائية أو تزايدية

معالج تضاريسية تُنبت بتراكم الراسب مثل: التجمعات المَجْرُوبَة (النهرية) المُدْرَجَة أو الملقوفة.

Accretion veins (mining) **عروق التزايد التكراري.**

عروق تضائية. عروق متزايدة

عروق تشكلت بإعادة ملء الطرق القنوية وإعادة فتحها بواسطة نشأة الكسور أو الشقوق في النطاق العام الخاضع لعملية المعدنة أو التعدين.

Accumulation (n.) **تراكم. تجمع. تكديس. تزايد. تضخم**

تجمع أو تصادم الرواسب سوياً أو بعضاً إلى بعض، مكونة طبقات متراكمة، أنظر: (شكل A.8). أيضاً يعني المصطلح جميع العمليات المؤدية إلى إضافة الثلج أو الجليد على مجلدة أو جليد طاف أو غطاء ثلجي شاملاً تساقط الثلج، التكتيف، الهيار أو إنحيار الجليد، نقل الثلج بالريح وتجمد الماء الثلجي. Liquid water. مرادف له: تغذية Nourishment إمداد أو تزايد أو تضخم، تراكم
.Alimentation



شكل A.8 تراكم الرواسب Twidale & Foale, 1977

Accumulation area (glaciol.) **ساحة التراكم**

جزء من مجلدة أو حقل ثلجي يزيد فيه التراكم الثلجي عن التذرية عبر مدة سنة زمنية، ويقع هذا الإقليم فوق خط الإتران
.Equilibrium line

Accumulation zone

= **Zone of accumulation (glaciol.)**

نطاق التراكم. ساحة التراكم. ساحة التجمع

جزء علوي من مثلجة تتجمع فيه الرواسب. أيضاً يشير المصطلح إلى منطقة تجمع. وهي المنطقة التي يسهم فيها معظم الثلج للهيار والترسب أصلاً.

Accumulative rock (rk.) **صخر تراكمي**

مرادف له: ركام. صخر تراكمي Cumulate.

Accuracy (n.) **إتقان. ضبط. صحة. دقة. إحكام**

درجة المطابقة بمقياس أو درجة التمام المدرك بالقياس. ويتعلق أو يرتبط الإتقان بنوعية النتيجة ويميز عن الدقة Precision، المرتبطة بنوعية الأداء التي يحصل بها على نتيجة.

Acervuline (zool.) **مُعْرَجَن. مُعْنَقَد. مُكَدَّس. مكوم**

مُكَوَّم أو شبيهة بِكُوَّمات صغيرة، يقال عن بعض المُنْحَرَنات، مثل: عرجونيات أو معنقدات أو مُكُوَّمات أو مُكَدَّسات Acervulina، ذات حُجُرَات عنقودية بشكل منتظم.

Acetolysis (chem.) **تحليل خلقي**

تحليل كيميائي، يلعب فيه حمض الخليك دوراً مهماً مشابهاً لدور الماء في عملية الحلمأة أو التحلمؤ (تحليل أو تحلل بالماء)، يحدث مثل هذا التحليل في عملية الانحلال بالنقع Maceration حيث يسخن الخث (مواد عضوية) في خليط من تسعة أجزاء خلية لا مائة وجزء واحد من حمض الكبريت. ويمثل هذا انحلال بالتكسير بشكل شديد أو قوي خاصة.

ACF - diagram (geochem.)

مخطط أ ج ف - رسمة أ ج ف

مخطط مثلثي يوضح الخاصية التركيبية المبسطة للصخور المتحولة والمعادن ذات العلاقة وذلك بالتخطيط البياني لكميات المكونات الجزئية الثلاثة المسقطة على الشكل المثلثي. وعمامة فهو شكل مثلثي يمثل التركيب الكيميائي للتجمع المعدني المفيد في دراسة الصخور المتحولة أو الصخور النارية القاعدية الأصل، والمكونات الثلاثة المسقطة على الشكل هي:

$A = \{Al_2O_3 + Fe_2O_3 - (Na_2O + K_2O)\}$

$C = \{CaO - 3.3P_2O_5\}$

$F = \{FeO + MgO + MnO\}$

ويعاد حساب A + C + F (in mols) إلى ١٠٠٪ مع افتراض زيادة تواجد SiO₂. قارن مع: مخطط - AFM و مخطط A'KF.

AC - fracture (geol.) **كسر - أ ج**

كُسر شدي مواز لمستوى النسيج أو البنية أ ج ومتعامد مع ب. حيث تكون الكسور أ ج جيدة البنية ويكون ب عادة تخطيطاً قوياً ومتطابقاً مع محاور الطي المنثني.

Acheocyathides (paleont.) **أكيوسياتيليز**

أحد أنواع المرجان من العصر الكامبري.

Achlamydate (gastropod) لا بُرْتُس. لا بُرْتُسِي

بطندمية أو بطنية الأقدام Gastropod بدون بُرْتُس أو وِشَاح
.Mantle

Achoanitic (nautiloid) بلا أعناق حاجرِيَّة. لا كوانيتِي

ظرف أو حالة في النوتيانِي Nautiloid تكون فيها القمم الحاجرِيَّة
غائبة أو أثارِيَّة أو ضامرة. مرادف له: لا عنقي الحواجز
.Aneuchoanitic

Achondrites (meteorite) أَكُونْدَرِيْتَات

نيازك حجرية نادرة وفاقدة لِلكُونْدَرِيْتَات Chondrite أي ليس بها
كُونْدَرُولز Chondrules أو الكريات الشعاعية السليكانية أو
الحديد والنيكل ولكن محتوية على معدن البلاجيوكلاز وتشبه البازلت
في تركيبها. صيغة الصفة: أَكُونْدَرِيْتِي. قارن مع: كوندرايت (نيزك
حجري) Chondrite، وعامة الأكوندريتات، وفي الغالب تفتقد
للنيكل والحديد بشكل تام في معظمها، وبمثلوا نيازك حجرية شبيهة
في الغالب للصخور الأرضية بشظايا أو كِسَارَات حامية بمعادن
مختلفة مرئية بالعين المجردة.

Achroite (minr.) أَكْرُوَيْت

نوع من معدن التورمالين عديم اللون أو أخضر ناصع أو ناصع،
يتكون من سليكات البورون المعقدة. صلاتته ٧ - ٧,٥، و وزنه
النوعي ٢,٩٥ - ٣,١، و يستخدم كحجر كريم.

Achromatic (adj.) لا لوني. عديم اللون. أَكْرُوْمَاتِي

صفة لما يغير مسير الضوء دون فصل ألوانه مثل: عدسة المقرب أو
التليسكوب، صفة لما لا لون له.

Achromatic lens (opt.) عدسة لا لونية. عدسة أَكْرُوْمَاتِيَّة

تتألف العدسة اللائونية من عدسة محدبة وأخرى مقعرة لكل منهما
معامل إنكسار مختلف.

Acicula (n.) شوكة

بلورة إبرية الشكل. أنظر: إبري Acicular.

Acicular (adj., cryst.) إبري

صفة تتصف بها بلورات في هيئة الإبر أو ذات شكل إبري، مثل:
بعض الأوراق النباتية أو البلورات، مثل: بلورات الجبس، أنظر:
(شكل G.98 and G.99) و الأراجونايت، أيضاً أنظر: (شكل
A.88)، ... الخ.

Acicular crystals (cryst.) بلورات إبرية

بلورات دقيقة إبرية أو رقيقة حيث تكون مفرطة في الطول إذا ما
قورن بأبعادها المستعرضة فتظهر شبيهة بالإبرة، أنظر: (الأشكال

A.88, G.98 and G.99). قارن مع: عنقدي أو متعقد
Fascicular، وساجينيي Sagenitic.

Acicular crystal habit
= **Fibrous crystal habit (min.)**

هيئة بلورية إبرية = هيئة بلورية ليفية

كيان أو صورة البلورة المفرطة الطول، حيث تظهر على هيئة الإبرة
أو الليفة أو الخيط.

Acicular habit (cryst.) هيئة إبرية

صفة تتصف بها بعض المعادن التي تُكوّن بلورات إبرية الشكل،
مثل: معادن المانجنيز، البيرولويسايت أو البيرولوزايت Pyrolusite،
أنظر: (الأشكال P.147a to P.147c). مرادف له: شكل إبري
Acicular form.

Acicular ice (glacial) جليدي إبري (الشكل)

ثلج أو جليد ماء عذب مؤلف من بلورات طويلة عديدة وأنياب
جوفاء ذات أشكال متغيرة، وترتيب طبقي، ومحتوى من فقاعات
هوائية، ومشكلة عند القاع طبقة جليدية قرب تلامسها مع الماء.
مرادف له: جليد ليفي Fibrous ice، جليد إسترفي أو ستاني أو
أطلسي Satin ice.

Acicular sediment (geol.) راسب إبري (الشكل)

راسب يقع فوق خط الإلتزان Equilibrium line جسيماته أو
حباته رسوبية طولها ثلاث مرات عرضها. قارن مع: لوحى أو
مفلطح. شريطي أو عريض Platy.

Aciculate (adj.) إبري الشكل. مستدق الطرف

صفة تتصف بها الأصداف النحيلة أو الرقيقة مثل: أصداف بطنيات
الأقدام المستدقة الطرف.

Acid (adj., n.) حمض. حامض

مادة حامضية أو حمضية الطعم تعطى أيونات هيدروجين في المحلول
وتجعل لون ورق زهرة الشمس أحمرًا. يحتوي عصير الليمون على
حمض السيتريك الليمونيك. وصيغة الصفة: حامض Acid. أنظر:
سليكوني، سليسي Silicic، و حمضي Acidic. ويقال أو يوصف
البلاجيوكليز بأنه صودي Sodic.

Acid clay (chem., geol.) طين حمضي. طين حامض

نوع من الطين يعطي إذا كان عالقاً في الماء أيونات الهيدروجين،
حيث يدعى بهيدروجين الطين أو الطين الهيدروجيني Hydrogen
clay، بسبب تشبعه بأيونات الهيدروجين. والطين الحامض
الياباني Japanese acidic clay هو نوع من تراب المُصَّار
Fuller's earth.

Acid gas (chem.) غاز حامض

غاز يتميز بتأثيره الحمضي، مثل: ثاني أكسيد الكربون و ثاني أكسيد الكبريت، ... الخ.

Acidic (adj.) حمضي. حامضي. حمضية

صفة تصف بما صخور نارية محتوية على أكثر من ٦٦٪ سليكا أو ثاني أكسيد السيلكون SiO_2 . مغاير للصخور النارية المتوسطة Intermediate والقاعدية Basic. ويستخدم المصطلح بشكل غير صحيح وسائب لمصطلح مكافئ أو مساوٍ لمصطلح فلسي Felsic و فوق مشبع Oversaturated، ولكن هذه المصطلحات تشمل أنواعاً صخرية، مثل: سيانيت النيفيلين Nepheline syenite، و بازلت الكوارتز Quartz basalt، والتي عامة لا تعتبر حمضية. أيضاً يطبق هذا المصطلح بشكل سائب أو دارج على أي صخر ناري مؤلف بشكل سائد أو غالب من معادن فاتحة اللون وذات وزن نوعي منخفض نسبياً. قارن مع: فلسي Felsic. مرادف له: حامض Acid، وسليكوني أو سليسي Silicic.

Acidic lava (geol.) لابة حمضية

لابة أساس تركيبها مركبات حمضية خفيفة القوام وتكون صخوراً مثل: الرايولايت. قارن مع: لابة قلووية Basic lava.

Acidic rocks (rks., ign.) صخور حمضية

صخور نارية غنية بالسليكا. أيضاً هي صخور تكثر فيها المعادن عالية السليكا، مثل: الكوارتز والفلسبار القلوي و المسكوفات. وعامة يشير المصطلح الى الصخور النارية التي تسود فيها المعادن ذات اللون الفاتح. ولذلك تصبح الصخور الحمضية مغايرة للصخور القاعدية Basic rocks التي تسود فيها المعادن قليلة السليكا و قائمة اللون، مثل: الحديد و المغنسيوم، ... الخ.

Acid igneous rocks (rks., ign.) صخور نارية حامضية.

صخور نارية حمضية

أنظر: صخور حمضية Acidic rocks.

Acidity (n., chem.) حمضية. حموضة

خاصية تتميز بها مواد تعطي أيونات الهيدروجين في المحاليل.

Acidity coefficient (chem.) معامل الحمضية

نسبة ما يحتويه العدد من ذرات الأكسجين في الأكاسيد القاعدية لصخر أو المعدن الى العدد من ذرات الأكسجين في ثاني أكسيد السيلكون SiO_2 . Oxygen ratio. ويعرف أيضاً بنسبة الأكسجين.

Acidity quotient (chem.) حاصل الحمضية

مرادف له: نسبة الأكسجين Oxygen ratio.

Acidization = Acid treatment (n., chem.)

إحماض. تحميض

عملية حقن الحمض أو إضافة حامض أو محلول حمضي، مثل: الهيدروكلوريك، في آبار الزيت لكي يزيد من المسامية والنفاذية بواسطة إذابة جزء من حجر الجير أو اللومايت فيها مما يسهل عملية إنسياب الزيت في الآبار وذلك لزيادة الإنتاجية. أيضاً تستخدم عملية الإحماض لإزاحة الطين المحقن أثناء عملية الحفر.

Acidizer (chem.) مَحْتَض

أي يجعله حمضياً أو حامضياً.

Acid mine drainage صرف التعدين الحمضي

مصرف مائي بمعامل حموضة pH من ٢ إلى ٤,٥ من المناجم والمخلفات التعدينية. ينتج ذلك من أكسدة الكبريتيدات المكشوفة أثناء عملية التعدين التي تنتج حمض الكبريتيك أو الكبريتي وأملاح كبريتية. فيذيب الحمض المعادن في الصخور ومن ثم تتناقص نوعية المياه المصرفية.

Acid mine - water (mining, chem.) مياه منجمية حمضية.

مياه المنجم الحمضية

مياه المنجم المحتوية على حمض الكبريتيك الحر.

Acid plagioclase (minr.) بلاجيوكليز حمضي

بلاجيوكليز به محتوى عالٍ من ثاني أكسيد السيلكون SiO_2 ، مثل: العضو الغني بالألبايت أو الأوليجوكليز.

Acid rain (chem.) مطر حمضي. حمض المطر

ماء المطر المحتوي على ثنائي أكسيد الكبريت وأكاسيد الأزوت الموجودة في رطوبة الجو المترسبة على شكل أحماض مطرية أو ثلجية أو ضبابية. ويقوم المطر الحمضي بالإسراع في التجوية الكيميائية، أنظر: (شكل A.9).



شكل A.9 يُسرّع المطر الحمضي التجوية الكيميائية
Tarbuck & Lutgens, 1997

Acid refining (chem., pet. eng.) تكرير حمضي.

تكرير بالحمض

تنقية الزيوت أو النفط باستخدام الأحماض وذلك لإزالة المركبات العطرية أو الأروماتية والجزئيات غير المشبعة و المركبات القاعدية.

صخور حامضية. صخور حمضية (rks., ign.) Acid rocks
صخور نارية محتوية على نسبة ٦٦٪ ثاني أكسيد السليكون SiO_2 أو أكثر. وهي صخور بها نسبة عالية من المعادن السليكاتية مثل: الكوارتز والفلسبار القلوي والمسكوفيت، وتظهر هذه الصخور فاتحة اللون. وفي جميع الحالات تكون مغايرة للصخور القاعدية. مرادف له: Acidic rocks.

تربة حمضية. تربة حامضية (ped., geog.) Acid soil
تربة بمعامل حموضة pH أقل من ٧.

سبار حمضي (min.) Acid spar - fluorite
أحد أنواع الفلورسبار Fluorspar المحتوي على أكثر من ٩٨٪ فلوريد الكالسيوم وأقل من ١٪ ثاني أكسيد السليكون، ويتم الحصول عليه من خلال عملية التعويم. ويستخدم في تحضير حمض الهيدروفلوريك.

معالجة حمضية (petrole., chem.) Acid treatment
معالجة أبار الزيت بالحُمض حتى تتحسن خواصها. أنظر تكرير حمضي Acid refining. مرادف له: إحماض Acidization.

إبري الشكل (adj.) Aciform
له شكل إبري. صفة تلحق بالبلورات المعدنية ذات الشكل الإبري. مرادف له: إبري أو شوكي Acicular

لا مائل. لا منحرف أفقي. (adj.) Aclinal = aclinic
لا ميلي. لا انحرافي
مصطلح قليل الاستخدام، يقال للطبقات التي ليس لها ميل أو تكون أفقية الوضع. يجب أن لا يلبس استخدام هذا المصطلح مع مصطلح ميلي أو انحرافي أو تمايلي Acclinal.

لا مائل. مستقيم الميل (paleont.) Acline
مرادف لمصطلح ميل متعامد أو ميل مستقيم Orthocline، يستعمل لوصف أسنان التعشيق أو الأسنان المعشقة أو المفصلة أو جسم صدفة الرخويات المزدوجة المصراع أو الصمام.

لا مائل. لا مائل أفقي (magn.) Aclinic
ليس له ميلان أو ميل أو انحدار أو انحراف حيث يتبين ذلك من حالة بقاء الإبرة المغنطيسية أفقية الوضع وخاصة عندما تكون بشكل طليق أو حرة التعلق، وبذلك لا تميل إبرة البوصلة كالخط اللاميلي أو خط الاستواء المغنطيسي.

خط اللا مائل. خط اللا انحراف (magn.) Aclinic line

خط يربط كل النقط الموجودة فوق سطح الأرض ويكون عندها الميل المغنطيسي صفرًا. لذا فهو خط الاستواء المغنطيسي حيث لا تنحرف عنده إبرة البوصلة. مرادف له: الخط اللاميلي أو خط الاستواء المغنطيسي Magnetic equator.

ذروة. قيمة. أوج (n.) Acme
نطاق الأوج. نطاق الذروة (Acme zone)

نطاق طباقاًحيائي Boiozone مؤلف من جسم من الطبقات تمثل النمو الذروي أو الأوجي، عادة وفرة ذروية أو وجود تكراري لبعض الأجناس أو مصنفات أخرى، ولكن ليس هو مجمل معدلاتها. الأنواع أو أي مصنفات أخرى، ولكن ليس هو مجمل معدلاتها. وقد سمي من أجل المصنف Taxon ذي النطاق الإنمائي القصوى مثال: $Didymogratus acme - zone$ والمطابق للوحدة الزمنية الجيولوجية هو آن أو أوآن أو عهد Hemera. قارن مع: نطاق التجمع Assemblage zone، نطاق المدى Acrozone = Range Zone. مرادف له: فوق الصلصال الخزفي Epibole، نطاق الفيضان أو الطوفان Flood zone، و نطاق قمة الفيضان Peak zone.

أكميت = أجميريت = أجميرين (minr.) Acmite = Aegirite = Aegirine
معدن من مجموعة الكليتيوبيروكسين Clinopyroxene - نادر نسبياً، لونه بُني أو أخضر، يتكون من سليكات الصوديوم والحديد، صيغته الكيميائية: $\{NaFe^{+3}Si_2O_6\}$ ، ويتبلور حسب النظام أحادي الميل. يتشكل في صخور نارية قلووية معينة غنية بالصوديوم - فقيرة السيلكا (نيفيلين. سيانيت).

أكميت - أوجيت (minr.) Acmite - augite
أكميت - أوجيت

معدن متوسط بين الأوجيت والأكميت، يظهر في بلورات منشورية رقيقة. وهو نوع من الأوجيت الغني بالصوديوم والحديد. مرادف له. أجميرين - أوجيت Aegirine - Augite $\{NaFe^{3+} \leftrightarrow Ca(Mg, Fe^{+2})\}$.

أكموليث. أكموليث (rk., ign.) Acmolith = Akmolith
صخر ناري مُتَدَخَّل An igneous intrusion يتكون على امتداد بنية منعزلة بالتشوه Décollement مع أو بدون امتدادات أو استطلاات لسانية الشكل نحو الصخر المغطّي أو الفوقي.

لا محزز. لا مغضن (Pollen grains) Acolpate
يقال عن حبات لقاح لا محززة أو بدون حوزوز Colpi (صيغة المفرد: حوز Colpus)، في الواقع مثل: هذه الحبات يصعب أحياناً

تتميزها من البوغات اللا نُدبية Alete spores. قارن مع: حبات لقاح لا فتحة أو حبات مغلقة Inaperturate pollen grains.

Acorn worms (zool.) **ديدان بلوطية**

مجموعة من اللا فقاريات البحرية المنتمية إلى أصناف الحبليات Hemichordata.

Acoustic (adj., phys.) **صوت سمعي. صوتسمعي**

الخواص التي تحدد وضوح الصوت في حُجرة أو مكان مغلق، ويطلق أيضاً على علم الأصوات. يقال عن قاعة الاجتماعات أنها جيدة السمعية إذا أمكن سماع كلمات المحاضر بوضوح في جميع أرجائها.

Acoustic basment (phys.) **قاع صوت تسمعي**

عاكس سيزمي مستمر هو الأعماق كثيراً أو قليلاً بشكل عام، وغالباً هو تخالف صوت تسمعي Acoustic unconformity، تحته تعود الطاقة السيزمية وتكون ضعيفة للغاية إلى غائبة.

Acoustic impedance (phys., seis.) **معاوقة صوتية.**

إعاقة سمعية
مقاومة ظاهرية صوتية، وهذه نتاج السرعة أو الذبذبة الزلزالية أو السيزمية والكثافة الزلزالية. مرادف له: إعاقة أو معاوقة Impedance.

Acoustic log (seis.) **سجل صوتي سمعي**

مصطلح عام لسجل البئر Well log حيث يُعرض أو يُظهر أيّ من قياسات عديدة لموجات صوتية في صخور مكشوفة في ثقب حُفر أو بئر Borehole.

Acoustic waves (phys.) **موجات صوتية**

موجات محتوية طاقة صوتية و تنتقل بحركاتها الصوتية في الهواء أو الماء أو الأرض. ويمكن أن توصف الموجة الصوتية بتغيرات في الضغط أو إزاحة الجسيمات أو الكثافة النوعية.

ac - plane (geol.) **مستوى - أ ج**

في الجيولوجيا البنائية أو في دراسة الخواص الصخرية: مستوى يرسم أو يوقع بزوايا عمودية على سطح الحركة. ويحتوي مستوى - أ ج على أ، اتجاه النقل التكتوني، و ج، المحور العمودي على سطح الحركة.

Acrepid (sponge, adj.) **بلا قناة محورية**

صفة شويكة تشابك Desma، Sponge spicule، تنفذ لقناة محورية، مشيراً إلى أنها لم تتكون حول جسم معدني أساسي في الأسفنج Crepis.

Acritarch (biol.) **أكريتارك**

مجموعة من أجسام عضوية مجهرية وحيدة الخلية ذات علاقة حيوية معروفة أو غير مؤكدة منها، لا يعرف وضعها الأحيائي، وتميز بأشكال متغيرة، بعضها شوكي وأخرى ناعمة. وكثير منها إن لم يكن معظمها ذات صلة طحلبية، ومداها الزمني من عصر قبل الكامبري إلى عصر الهولوسين، العصر الحديث، لكنها إنتشرت في عصر قبل الكامبري و حقب الحياة القديمة المبكر.

Acrobatholithic (geol.) **قصي صخري سحيقي.**

قمصخر سحيقي
يقال عن راسب معدني يحدث أو يتكوّن في أو قرب قبة صخرية سحيقة Batholith dome مكشوفة. أيضاً يشير المصطلح إلى تضيدة تعرية صخرية سحيقة حيث تكون المنطقة فيها مكشوفة. قارن مع: فوق سحيقي Epibatholithic، سحيقي خفي Cryptobatholithic، داخل سحيقي Hypobatholithic، و تحت أو أسفل سحيقي Endobatholithic.

Actinide (chem.) **مجموعة الأكتينيد**

أكاسيد مجموعة مؤلفة من خمسة عشر عنصراً تبدأ من الأكتينيوم Actinium، رمزه Ac (بعدد ذري ٨٩) إلى اللورانسسيوم Lanthanum، رمزه Lw (بعدد ذري ١٠٣). وتقع مجموعة الأكتينيد ضمن المجموعة IIIB في الجدول الدوري، أنظر: (شكل P.44). وهذه المجموعة مناظرة لمجموعة اللانثانيد Lanthanide لكنها ذات خصائص أكثر تنوعاً.

Actinometer (rad., chem.) **مِسْاع**

جهاز يستعمل في قياس طاقة الإشعاع المؤثر في التغيرات الكيميائية الضوئية خاصة إشعاع الشمس. وربما تصنف أجهزة المشعاع طبقاً للكيمياء المقاسة. أنظر: مقياس حرارة الإشعاع الشمسي، Pyrheliometer، مقياس حرارة الإشعاع السمائي و الشمسي Pyranometer و مقياس حرارة الإشعاع الأرضي Pyrgometer.

Actinomorph (biol.) **متعدد التناظر. منظم التشعع**

يقال عن مُتَعَصِّ أو كائن حي متماثل إشعاعياً أو أنه قادر على الانقسام إلى نصفين متماثلين بشكل أساسي بواسطة أي مستوى طولي ماراً خلال المحور. قارن مع: متماثل الجنبين Zygomorphic.

Actinodont (zool.) **أسنان شعاعية**

يقال عن التسنن المرتبط برخويات معينة مزدوجة المصراع ذات أصل باكر ولها أسنان معشقة متشعبة من المنقار، والأسنان الخارجية كثيراً أو قليلاً ما تكون ذات استطالة.

أكتينولايت . أكتينولايت (Actinolite (minr.)

معدن لونه أخضر زاهٍ أو أخضر رمادي، صيغته الكيميائية: $\{Ca_2(Mg,Fe)_5Si_8O_{22}(OH)_2\}$ ، يتبلور حسب النظام أحادي الميل، وزنه النوعي ٣,١ - ٣,٣، صلابته ٥ - ٦، و معامل إنكساره ١,٦٤. و هو من مجموعة الأمفيبول وربما يحتوي الأكتينولايت على المانجنيز، ويظهر بهيئة بلورات طويلة إبرية الشكل وأيضاً ليفي متشعب أو بأشكال عمداية شعاعية في الصخور المتحولة، مثل: سحنة الشست الأخضر، وفي الصخور النارية، أنظر: (شكل A.10). أنظر: تريمولايت Tremolite أيضاً أمفيبول Amphibole.



شكل A.10 أكتينولايت Lof, 1983

Actinopod (zool.) شعاعي الأرجل. مشتع الأقدام

جنس من الحيوانات الأولى التابعة لصنف شعاعيات الأرجل Actinopoda وتتميز بتمددات جبليّة متشعبة من الجسم الكروي الرئيسي.

Actinopterygi (zool.) شعاعيات الزعانف.**مشععات الزعانف**

شعاعيات الزعانف نوع من الأسماك ذات زعانف شعاعية في صف الأسماك العظمية التي تتميز بدعائم عظمية شعاعية. ظهرت هذه الأسماك بكثرة خلال العصر الكربوني منذ حوالي ٢٨٦-٣٦٠ مليون سنة مضت. وعامة فإن مداها الزمني من العصر الديفوني السفلي حتى الزمن الحاضر. مشععات الزعانف ويمثلها الآن سمك الحشّ Sturgeon و السمك المِعْدَافِي Paddle fish.

Activation (chem.) إنشّاط. تنشيط (الطين)

عملية معالجة الطين، مثل: البنتونايت، بالحمض لكي يتم إصلاح خواصة الإمتزازية أو لتحسين فعاليته التبييضية أو التقصيرية Bleaching action، لكي يستعمل في إزاحة الألوان من الزيوت.

نشط. ناشط. فعال. نشيط. Active (adj., n.)

يقال عن مَعْلَم الكارست Karst المحتوي على ماء متحرك أو الذي لا يزال تحت النمو بواسطة نشاط أو فعل الماء.

منهر ناشط. قناة نشطة. Active channel (geol.)

قناة تقع فوق مروحة نهرية، يتدفق منها الماء الجاري على سطح الأرض، أنظر: (شكلا M.36a and M.36b).

تخوية نشطة. Active deflation (geol.)

تخوي يكون فيها فعل الريح نشطاً جداً، أنظر: (شكل A.11)، أيضاً أنظر: تخوية Deflation.



شكل A.11 تخوية نشطة لرواسب ذوب الماء في أسفل النهر. تربة اللوس متراكمة على سطح الرواسب المتلجبة المنبثة في مقدمة أرضية الصورة Skinner & Porter, 1987

صدع فعال. صدع ناشط. Active fault (geol.)**صدع نشط. فائق نشط**

صدع يوجد على إمتداد حركة مرتدة أو راجعة، وعادة تعرف بواسطة إزاحات دورية صغيرة أو فعالية سيزمية أو زلزالية. أنظر: صدع ميّت Dead fault. أيضاً صدع مؤهّل أو مُقتدر Capable fault.

مجلدة نشطة. مجلدة فعّالة. Active glacier (glaciol.)

مجلدة ذات ساحة تراكم و يتدفق منها بعض الثلج. أيضاً هي مثلجة تتحرك أو تنتقل بمعدل سريع نسبياً، عامةً في بيئة ساحلية ذات حط عرض منخفض حيث تكون كلا عمليتي التراكم والتخوية كبيرتين. المصطلح النقيض له: مثلجة هامدة أو خامدة Dead glacier، ومثلجة غير فعّالة Passive glacier.

جليد ناشط. جليد نشيط. Active ice (glaciol.)

جزء من مجلدة مُظْهر إثبات واضح لحركة ما مثل: التشقق
Crevassing.

Active layer (glacial.) طبقة نشطة. طبقة قعالة

الطبقة الأرضية التي تقع فوق الأرض الجمودية والتي تذوب في الصيف وتجمد مرة أخرى في الشتاء، ومن ثم سنوياً تذوب هذه الطبقة. مرادف له: طبقة حَوْلِيَة السَّيِّعِ Annually thawed layer و طبقة سبعية حولياً Mollisol.

Active permafrost (glacial.) أرض جمودية نشطة.

أرض دائمة التجمد

أرض جمودية تذوب نتيجة أسباب طبيعية أو صناعية وتكون قادرة على عودة التجمد تحت تأثير المناخ الحالي. المصطلح النقيض له: صقيع دائم أحفوري Fossil Permafrost.

Active rock glacier (glacial.) مجلدة صخرية نشطة

مجلدة غير مستقرة، دائماً في حركة أمامية ومغذاة بتساقط الصخور من المرتفعات المحيطة بها، أنظر: (شكلا A.12 and C.104).



شكل A.12 مجلدة صخرية نشطة، تغذي بسقوط صخري من منحدرات فوقية شديدة التحدّر، وتتقدم عبر حافة وادي في الاسكا Skinner & Porter, 1987

Active speleothem (minr.)

قُرارة كهفية معدنية ناشطة أو نشيط

راسب معدني كهفي رطب والمتشكل بنشاط أو نشط التكوين، مرادف له: قرارة كهف رطيب معدنية نشطة Live speleothem.

Active volcano (volc.) بركان نشيط.

بركان نشيط. بركان نشيط

بركان نشيط أو بركان هامد الآن لكن يتوقع أن يثور في أي وقت. لا يوجد تمييز محدد بين البركان النشط والبركان الهامد أو الساكن Dormant volcano. أنظر: بركان Volcano. قارن مع. بركان خامد Extinct volcano وبركان ساكن Inactive volcano.

Activity (n.) فعالية. نشاط. فاعلية

مثل أو جُئح أو نَزَعَة مادة ما إلى التفاعل بشكل تلقائي وفعال مع مواد أخرى. تظهر الفعالية أو النشاط بشكل جلي في المسائل التوازنية الكيميائية التي تشمل المواد الصلبة و السائلة.

Activity coefficient (chem.) معامل النشاط.

معامل الفعالية

نسبة النشاط الكيميائي إلى التركيز.

Activity ratio نسبة النشاط

في راسب ما، نسبة دليل اللدونة أو اللدانة إلى النسبة المعوية للمعادن ححمية الطين.

Actual age العُمر الحقيقي. العُمر الفعلي

أنظر: العُمر المطلق Absolute age.

Actual horizon (astro.) الأفق الحقيقي

دائرة عظمى فوق الكرة السماوية مستواها متعامد مع اتجاه خط القوة في مجال الجهد الأرضي Plumb line أو اتجاه الجاذبية عند نقطة المراقبة، و يشار إليه في الواقع بالأفق Horizon. مرادف له: الأفق السماوي Rational horizon = Celestial horizon.

Actuopaleontology علم الأحافير التواحيدي

دراسة أحفورية أو متأخرة لمنطقة في يومنا الحاضر بغرض إستكشاف كيف تظهر فيما بعد، بعد دفن لا حق وتآحفر أو أحفرة Fossilization.

Acute bisectrix منصف الزاوية الحادة

خط ينصف الزاوية الحادة بين المحورين البصريين في المعادن ثنائية المحور. أنظر: ثنائية المحور Bisectrix.

Acute rhombohedral form (cryst.) شكل المعين الحاد

كيان معيّن الأوجه في النظام البلوري الثلاثي، زاويته القطبية أو العلوية أقل من 90 درجة.

Adalbert تحذير متقدم

تحذير مسبق يصدر من قبل مركز الإنذار الإقليمي يُعَلَم منه في الحال متغير ما في النشاط الشمسي.

Adamant (n.) ماس - ألماس. مادة قاسية

أنظر: ألماس Diamond.

Adamantine (adj., min.) آدمنتين. قاس.

صلد. ماسي. ألماسي

يشبه ألماس في الصلادة أو البريق، وهي صفة للبريق الذي يشبه بريق الألماس. وقد يطلق وصفاً للمعادن عالية الصلادة أيضاً.

Adamantine luster (min., geol.) بريق الماسي.

بريق معدني ساطع أو لامع

صفة تتميز بها بعض المعادن التي لها بريق، مثل: بريق الألماس وهي مختصة بالمعادن ذات معامل إنكسار عالٍ، مثل: الماس Diamond أو سيروسايت Cerusite. أنظر: بريق Luster.

Adamantine spar (minr.) سبار شبه الماسي

كورندم بُني اللون حريري الملمس.

Adambulacral (zool.) جانب قداماني. جنبقدماني

صفة يوصف بها الطبقات المجاور للوح قداماني في ذراع النجمانية Asteroid.

Adambulacral ossicles (zool.) عظميات قدامانية.

عظميات جانبية

عُظْمِيَّات في درقات الجلد شوحيات النجمانية، تنظم أزواجاً من صفوف طويلة، كل زوج منها مَحْوُط بمنخفض طول في الجانب الفُموي من الذراع يسمى المجرى القداماني.

Adamellite (rk.) أداميليت. أداميليت

صخر ربما يكون مشابهاً لاسم مفضل هو الكواتز مونزونيت Quartz monzonite.

Adamite (minr.) أداميت. أداميت

معدن عديم اللون أو لونه أبيض أو أصفر، صيغته الكيميائية: $\{Zn_2(AsO_4)(OH)\}$ ، يتبلور حسب النظام المعيني،، صلاته ٣,٥، و وزنه النوعي ٤,٣٤ - ٤,٣٥، أنظر: (شكل A.13).
تُحجَّث في الأصل Adamine.



شكل A.13 أداميت أو أداميت Lof, 1983

Adapertural (paleont.) تجاه الفتحة. قريب من الفتحة

نحو فتحة بطنية القدم Gastropod، أو صدفة رأسية القدم Cephalopod. المصطلح النقيض له: بعيد عن الفتحة Abapertural. مرادف له: تجاه الفم، قريب من الفم Adoral، و أمامي Forward.

Adapical (paleont.) تجاه القمة. قريب من القمة

نحو قمة بطنية القدم أو صدفة رأسية القدم. أيضاً نحو الجهاز القمي Apical system في الشوكانيات Echinoid.

Adaptability (n.) التكيفية. إمكانية التكيف

قدرة المتعضيات الحية على التشكل والتغير لملاءمة الأوساط البيئية التي تعيش فيها.

Adaptation (n.) تكيف. تكيف. تأقلم.

تهيئة. تهايف. تهيؤ. مواعمة

تكيّف الكائنات الحية مع بيئتها بواسطة الاختيار الطبيعي وذلك لملاءمة الأوساط التي تعيش فيها. ويُحدِث هذا تَعْيُر في البناء أو الوظيفة أو الشكل في النبات أو الحيوان - في بضعة أجيال - يزيد قدرته على الحياة في بيئته. الفرو الغليظ الأبيض للذب القطبي مثلاً من أمثلة المواعمة للمناخ الثلجي البارد.

Adaptive zone (ecol.) نطاق تكيفي

وحدة بيئية عُرفت نسبة لإنشغالها بنوع مفرد من الكائنات الحية.

Additive (n.) إضافي. جمعي. تزايددي. تكميلي

مادة مضافة إلى وقود أو سواه. مواد تضاف إلى السوائل البترولية لتحسين خواصها عند الإستعمال، مثال ذلك: رابع إيثيل الرصاص الذي يقلل ظاهرة الدق للجازولين، ويساعد على رفع رقمه الأوكتاني.

Additive metamorphism (chem.) تحول إضافي

تحول غازي أو تحول حدث بفعل الغازات.

Adductor muscles (zool., paleont.) عضلات قابضة.

عضلات مغلقة. عضلات مقربة

عضلات تقفل المصراعين عند انقباضها. تترك زوجاً من الندوب على مصراع العُنَيْق وزوجين من الندوب على المصراع العضدي. وهذه العضلات تجذب الأطراف إلى الخط الأوسط للجسم. تقع بعض عضلات الرّجل المقربة فوق الرّجبة.

Adductor muscle scars (zool.) ندبنا العضلات القابضة.

ندبنا العضلات المقربة

ندبتين إحداها أمامية والأخرى خلفية مطبوعتان على كل مصراع بواسطة العضلات المقربة أو القابضة التي تقوم بقفل المصراعين. وهاتان الندبتان متساويتان في الحجم خاصة في الأصداف المتساوية العضلات. وتكون الندبة الخلفية أكبر من الندبة الأمامية في الأصداف المتباينة العضلات. وتوجد ندبة واحدة الخلفية فقط في الأصداف وحيدة العضلة.

Adelite (minr.) أدليت. أدليت

معدن، لونه رمادي أو رمادي مزرق أو رمادي مصفر وقد يكون أصفر اللون أو أخضر فاتح، يتكون من زرنخات الكالسيوم والمغنسيوم، صيغته الكيميائية: $\{CaMg(AsO_4)(OH,F)\}$ ، و يتبلور حسب النظام المعيني القائم. يحتوي أحياناً على نسبة ضئيلة من الفلورين.

التصاق. التماسك. التزاق. دبق. تالاصق. Adhesion (n.)

جاذبية الالتصاق. قوة التماسك

تجاذب الجسيمات الصغيرة تحت الغلاف المائي الموجود على أسطحها. كما أنها القوة التي تفضي إلى تجاذب الجزيئات المتباينة بعضها إلى بعض. فإذا ما كتبنا بالطباشير على السبورة تخلفت منه جزيئات عليها بسبب الالتصاق بين جزيئات الطباشير وجزيئات السبورة. لذا فإن الالتصاق هو قوة الجذب بين سطحين متلامسين، المادتين مختلفتين، مثل: الماء و الرمل أو الغراء و الورق، ... الخ. ويحدث الالتصاق نتيجة قوى بين جزيئية، مثل: القوى التي تسبب التماسك Cohesion. وتعتمد هذه القوى على طبيعة المواد ودرجة حرارتها ومقدار الضغط بين السطحين المتلامسين.

Adhesion ripple = Antiripplet = Antiripple (geol.)

نيم إنحامي. نيم تالاصقي = نويمات مضادة

واحد من سلسلة نمطية من القمم الرملية المتوازية غير المنتظمة، والمتكونة بشكل مستعرض لرميل جاف هبته الريح فوق سطح أملس أو رطب تكون القمم في مقطعها العرضي غير متماثلة وبجانب مواجه لأعلى التيار أو أشد إنحداراً من الجانب المداير لأعلى التيار، (أي أنه عكس النيم التياراتي العادي)، أنظر: (شكل A.14).



شكل A.14. نيم تالاصقي أو نويمات مضادة تظهر على سطح رملي مغمور بالماء
Reineck & Singh, 1975

نُؤلولات. نتوءات صغيرة إلتصاقية Adhesion warts (geol.)

نتوءات صغيرة إلتصاقية علي سطح رمل رطب، أنظر: (شكل A.15).

لاصق. لصوق. لازق. Adhesive (adj., n.)

دبق. ملصق. تالاصقي

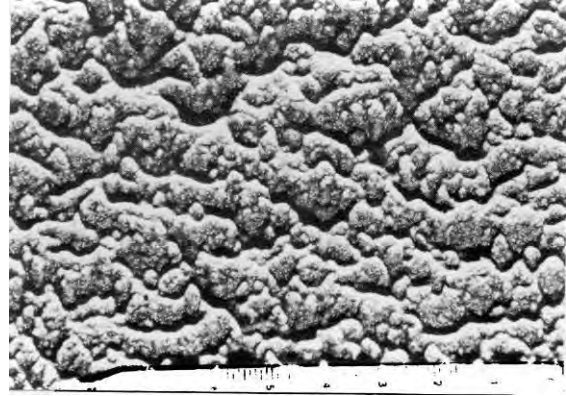
مواد تلتصق سطحين معاً بواسطة الالتصاق حيث تملأ للاصق مساحات المادة المتأثرة. وتتم عملية الالتصاق بواسطة التفاعل الكيميائي، مثل: المواد حرارية التلدن كالغراء، أما اللواصق حرارية التصلد، مثل: الراتنجات فيتم الالتصاق بواسطة التسخين أو عند مزجها مع وسيط.

ثابت الحرارة لا تبادلي. كاظم الحرارة Adiabatic (adj.)

في ديناميات أو حركيات الحرارة، العلاقة بين الضغط والحجم عندما يضغط أو يتمدد الغاز أو أي سائب آخر بدون إصدار أو استقبال حرارة. أنظر: متساوي درجة الحرارة Isothermal.

تدرج ثابت الحرارة Adiabatic gradient (phys.)

معدل انحدار في درجة الحرارة في مقطع رأسي لمادة ما، مثل: عدم دخول الحرارة أو مغادرة النظام طبقاً لعمليات محددة، مثل: الحمل أو التصعد (انتقال الحرارة بالحمل في اتجاه رأسي).



شكل A.15. نُؤلولات صغيرة إلتصاقية
Reineck & Singh, 1975

أدينول Adinole (rk.)

صخر أو راسب طيني أو صلصالي تعرض لعملية الألبنة أو التآلبت نتيجة تحول تماسي على طول حواف مُتَدَحَّل ماني Mafic pluton غني بالصوديوم. قارن مع: إسكالستين. شالستين Schalstein (نوعية من الطُّف)، إسبيلوزايت Spilosite، إردواز مُبَّع أو مُرَقَط Spotted slate، و دسموزايت Desmosite.

سرب. حفير أفقي. دهليز. Adit (n., mining)

مدخل. سرداب (بئر)

ممر أو نفق أفقي تقريباً يمتد من سطح الأرض والذي يتم عن طريقه الدخول إلى المنجم، كما يتم إستبعاد الماء منه. ويدعى أحياناً نفق Tunnel.

تعدين أفقي جانبي Adit cut mining (mining)

إحدى طرق التعدين المتبعة في المناجم.

Adjacent (adj.) مجاور. متجاور. متاخم
مثل: جسمين أو مساحتين واحدة بجانب الأخرى.

Adjacent fields (geophys.) حقول متاخمة.
مجالات متجاورة

Adjusted stream (geol.) نهر معدل. مجرى مُوجه
نهر يتدفق فيه الماء بشكل موازٍ لإمتداد مَضْرَب Strike الطبقات السفلية.

Adjustor muscle (zool., paleont.) عضلة ضابطة
عضلة في جسم عضديات الأرجل وظيفتها تعديل أوضاع المصراعين عند الإنغلاق بحيث يتطبق الواحد منهما فوق الآخر تماماً.

Adobe = Clay soil كَيْتة. قُرارة طميّغرينية.
طين اللين. طوب نئ كين = تربة طينية.
طوب يصنع من اللين. ميني من اللين
كما أنه مصطلح يطلق على رواسب طينية غرينية دقيقة الحبيبات، عادةً كلسية، توجد في الأحواض الصحراوية Desert basins. قارن مع: تربة اللوس Loess.

Adobe flat (geol.) مسطح أدوب
عامة سهل ضيق تشكل بواسطة إرساب فيضان صفحي أو فريشي من طين رملي دقيق الحبيبات أو أنه قُرارة طميّغرينية ترسبت بواسطة مجرى مائي مؤقت أو موسمي، ويتميز بسطح قاسٍ و أملس (عندما يجف)، وعادة يظهر غير معلم بقنوات مجرّوية.
شباب. فتوة. طور البلوغ. طور النضوج Adolescence (n.)
مرحلة النضوج المبكرة التي يكون فيها نضوج العالم أو الظواهر التالية له نمو جزئي فقط، مثل: السهول الفيضية والتعرجات النهرية. وعامة ذو إرتباط بمرحلة النضج المبكر لدورة التعرية، خاصة يقال عن وادي أو مجرى له قطع جيد، وقناته مجرّوية متدرجة بشكل سلس، بحيث ربما تصل مستوى القاعدة عند ثغره.

Adont (zool.) أسناني. لا مُسنّن
صنف أو طائفة من معشقات الأستروكود Ostracode عديمة الأسنان ذات بروز أو قصبية سنّية داخل مصراع أو صمام واحد معشق في حز أو ثلم المصراع المقابل.

Adoral (zool.) تجاه الفم. قريب من الفم
واقع عند أو موجه مباشرة أو قرب فم اللا فقارية، مثل: "سطح تجاه الفم Adoral surface" لغلاف قفذ البكر Echinoderm theca، حاملاً الفم أو حزوز أو ثلْم قدامانية أو قنابية، أو تجاه الفم مباشرة Adoral direction نحو فتحة صدفة الأموناني أو

اللولباني، أو " ليفة أو خيط تجاه الفم Adoral fiber " لنسيج الحشوة Cytoplasm tissue الموصل من النيوروموتورويوم (المركز الحركي الحبيبي للهدديات) إلى حافة أو حرف الخطم Peristome في الحيوان الأولي أو وحيد الخلية المهذب Ciliate protozoan. قارن مع: بعيد عن الفم أو مواجه للفم Aboral.

Adradial sutures (zool.) دروز بين شعاعية.
دروز جنب شعاعية

منطقة إلتحام أوألتماس بين المناطق القدامانية - الفموية (أي المناطق الشعاعية) والألواح بين القدامانية (بين الشعاعية) في درقة القنفذانيات.

Adret (geol.) سفح إستوائي. منحدر مشمس
منحدر جبلي موجه بشكل جيد لإستقبال أقصى كمية متوفرة من ضوء ودفء الشمس، خاصة المنحدر المواجه لإتجاه الجنوب من جبال الألب. قارن مع: منحدر قطبي أو منحدر ظليل Ubac.

Adsorbed water (hydrogeol.) ماء ممتز. ماء الإمتزاز
ماء ملتصق أو ممسوك في طبقات أيونية أو جزئية بأسطح التربة أو جسيمات معدنية. أنظر: امتزاز Adsorption. قارن مع: ماء ممتص Absorbed water.

Adsorption (n.) امتزاز. التصاق سطحي
التصاق الذرات أو الجزيئات أو الأيونات بسطح سائل أو جامد يلامسها. وتعتمد درجة الامتزاز على درجة الحرارة والضغط ومساحة السطح. وتعتبر الأجسام الصلبة مثل الفحم النباتي Charcoal من أكثر الأجسام المازة لماءة. ولذا يستخدم الفحم المُنَشَّط لإزالة الروائح غير المقبولة من الماء بإمتزاز ما به من مواد. قارن مع: إمتصاص Absorption.

Adularescence (min.) متلون البريق
ضوء عائم، موجي التلاطم، أبيض، أو مَزْرَق، يُرى في إتجاهات محددة، مثلما ينعكس من حجر كريم (عادة أدولاريا Adularia أو أحد أنواع معدن الأرتوكليز). ويحدث ذلك بسبب إنعكاس الضوء المنتشر من نمو بيئي متوازٍ لفلسبار آخر بدليل إنكساري مختلف بشكل طفيف عن الكتلة الرئيسة للأديولاريا. وغالباً ما يدعي بتلاعب الألوان Schiller.

Adularia (minr.) أدولاريا. أدولاريا
معدن معتدل - منخفض الحرارة من مجموعة الفلسبار القلوي، وهو أحد أنواع Varieties معدن الأورتوكليز (KAlSi₃O₈)، لونه أبيض أو عديم اللون وبلوراته شفافة، ويتبلور حسب النظام ثلاثي الميل،

ويظهر أحياناً زائف الشكل للنظام البلوري المعتي، في شقوق
بركانية، وفي صخور شست متبلوره.

موصولات الأذرع (Adunate (crinoids, paleont.))

رتبة من الزنبقيات تتميز بإندماج الوحدات الهيكلية للأذرع في
الكأس، فلا يمكن تمييز حد فاصل واضح بينهما.

Advance = Progression (n., coast, glaciol.)

تقدم. زحف. ترقق. متقدم. متقدم

مصطلح يستخدم لوصف استمرار حركة خط الشاطئ نحو البحر
خلال فترة زمنية معينة إما نتيجة لصعود القارة أو هبوط المنسوب
العام للبحر. أيضاً يستخدم هذا المصطلح عند الإشارة إلى حركة
مقدمة الثلجة التقدمية.

كثيب متقدم (Advanced dune (geol.))

كثيب رملي تكوّن على الجانب المواجه للريح لكثيب متصل أكبر
منه، ومحتجز ومنفصل منه بواسطة حركة دوامية للريح.

Advance fold = Advance wave

طية تقدم. طية الزحف = موجة الزحف أو التقدم

طية علوية على نطاق واسع تظهر في قاع المحيط بمحاذاة الساحل
ويزداد تحدّبها وتقدمها نحو البحر مع الضغط الناتج من الزحف
البطيء المتواصل للكتلة القارية المجاورة في الإجماع نفسه، وتمرور الزمن
تبرز فوق سطح الماء وتكوّن سلسلة من الجزر أو الجزائر الموازية
للشاطئ، كما في جزر اليابان.

تقدم المجلدة (Advance of glacier (glaciol.))

إجتياح المجلدة

يحدث في الشتاء وميعان سريع في الصيف مع تراجعها، أنظر:
(شكل A.16). مرادف له: تقدم المجلدة Glacier advance أو
Glacial advance.

تأفق. تحرك جانبي. (Advection (air, tect.))

إنتقال تدفق أفقي. تدفق رأسي

في علم الإرصاء الجوية: يعني المصطلح، إنتقال أفقي للهواء أو
خاصية جوية داخل الغلاف الجوي للأرض، مثل: إنتقال الحرارة في
الإتجاه الأفقي، قارن مع: حمل Convection. أما في علم البحار:
فيقصد بالمصطلح، التدفق الأفقي أو الرأسي لمياه البحر كالتيارات
المائية. أما في البنائيات أو التكتونيات، فيقصد بالمصطلح، تحركات
كتلية جانبية لمادة البرنيس أو الوشاح. قارن مع: حمل
Convection.

إضافي. ثانوي. عارض. (Adventitious (adj., bot.))

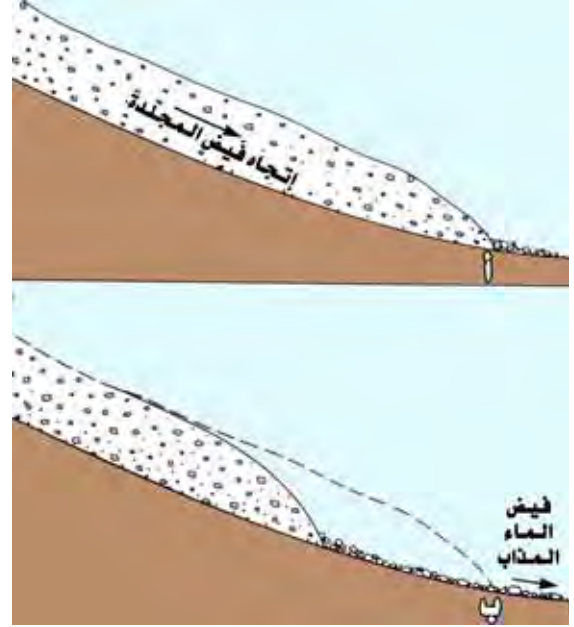
عرضي. طارئ

مجرى إضافي (Adventitious stream (geol.))

مجرى مائي تكوّن نتيجة تغيرات عرضية في الظروف أو الأحوال
المناخية، عامة في منطقة مقتربة من نضوج تضاريسي.

مخروط ملحق. مخروط إضافي (Adventive cone (volc.))

مخروط بركاني ينشأ على سطح مخروط بركاني أكبر منه.



شكل A.16 (أ). تقدم الثلجة في الشتاء، و (ب). تراجع وإذابة
في الصيف، Montgomery, 1993

ضباب تأفقي. ضباب متأفق (Advection fog (meteorol.))

ضباب تكوّن عندما يتحرك الهواء الرطب الدافئ الهواء الرطب
الدافئ عبر سطح أرض باردة أو مغطاة بالثلج. وعندما يفقد الهواء
الحرارة بإتجاه الأرض، فإن درجة حرارته ربما تنخفض تحت درجة أو
نقطة الندى ومن ثم تتكاثف الرطوبة الهوائية، أنظر: (شكل
A.17).



شكل A.17 ضباب تأفقي متدرج نحو مدينة سان فرانسيسكو
Tarbuck & Lutgens, 1997

واسعة الإلتفاف. ملتفة. متلامسة الحواس (Advolute (zool.))

لفات الصدفة الملامسة لبعضها البعض، مثل: صدفة بطنيات الأقدام، حيث لفاتها أو حلقاتها تلمس بعضها البعض بشكل شعيري ولكن ليس معتقاً أو محتضناً أو متراكباً بشكل مميز. كذلك صدفة رأسيات القدم الملفوفة حيث تلمس اللفة الخارجية اللفات الداخلية ولكن لا تغطي أي جزء منها. قارن مع: مطوي أو مُلتَف لُوَلِيّاً إلى الداخل Involute، سائب الحوى أو منشئ منحني Evolute و ملفوف أو مُلتَف أو ملتو Convolute. أحياناً يطبق مصطلح على معدن الأكمات المحتوي على كالسيوم، مغنسيوم، أو ألومنيوم.

تل صغير لطيف الإنحدار. **Adyr (geol.)**

سهل صحراوي تين الأرض. تل مسطح القمة

ربما يقصد به جبل منخفض الإرتفاع أو تلة صغيرة أو حيد معرى أو متاكل ولطيف الإنحدار. وقد يعني المصطلح جزء من سهل صحراوي خالٍ كلية من الرمل و أرضه لينة أو رخوة. وربما يقصد بالمصطلح قمة مسطحة لأرض مرتفعة ومتبقية أو تلة شبيهة بالميسا، هضبة مستوية السطح متحدرة الجوانب.

أيجاجروبيلا **Aegagropile**

كرة بُحَيْرِيَّة أو بُحَيْرِيَّة مؤلفة من خيوط شعرية الشبه، شعاعية ذات نمو إلى الخارج، تشكلت بواسطة الطحالب. قارن مع: بسكوت طحليي Algal biscuit. مرادف له: كرة بحرية Aegagropila أو Egagropile.

أيجيرين = أكمات **Aegirine = Acmite (minr.)**

معدن لونه بُيِّي أو أخضر، يتكون من سليكات الصوديوم والحديد، صيغته الكيميائية: $\{NaFe(SiO_3)_2\}$ ، يتبع مجموعة معادن الكليينوبيروكسين، ويتوفر وجوده في الصخور النارية الغنية بالفلوويات. مرادف له: أيجيريت Aegirite.

أيجيرين - أوجايت **Aegirine - augite (minr.)**

معدن صيغته الكيميائية:

$\{(Na,Ca)(Fe^{3+},Fe^{2+},MgAl)Si_2O_6\}$ ، يتبلور حسب النظام أحادي الميل، صلاته ٦، و وزنه النوعي ٣,٤ - ٣,٥. أنظر: إيجيرين. مرادف له: أكمات - أوجايت Acmite - augite.

أنيجماتيت = أنيجماتيت **Aenigmatite = Enigmatite (minr.)**

أنيجماتيت

معدن لونه أسود، بلوراته منشورية، يتكون من سليكات التيتانيوم والحديد والصوديوم، صيغته الكيميائية: $\{Na_2Fe_5^{2+}TiSi_6O_{18}\}$ ، يتبلور حسب النظام ثلاثي الميل، صلاته ٥,٥، و وزنه النوعي ٣,٧٥.

ريحي. هوائي. قراري **Aeolian = Eolian (adj., sed.)**
رواسب مترسبة بفعل الريح، مثل: الرمال أو أية مواد مفككة أخرى على الشواطئ.

رواسب ريحية (هوائية). **Aeolian deposits (geol.)**

قُرارة ريحية. رسابات ريحية. رواسب سَفَوِيَّة

سفي الريح، عبارة عن رواسب تقلبت وترسبت بواسطة الريح، أنظر: (شكل A.18)، دقيقة الحبيبات تجمعت من سفي الريح.



شكل A.18 رواسب ريحية Reineck & Singh, 1981

صخور الريح. صخور الهواء. **Aeolian rocks (rks., geol.)**

صخور سَفِيَّة. صخور ريحية

صخور دقيقة الحبيبات أو النسيج تجمعت بواسطها من سفي الريح.

إيوليانايت. **Aeolianite = Eolianite (rk.)**

إيوليانيت = إيولانيت

صخر رسوبي متصلب مؤلف من مواد فتاتية مترسبة بالريح، مثل: رمل الكتيب الملتحم بالكالسايت تحت مستوى الماء الأرضي. مرادف له: صخر الكتيب Dune rock.

دهر. أبلد. أزل. أيون **Aeon (hist. geol.)**

مدة زمنية مقدارها بليون (١٠) سنة.

زيوت مهواة **Aerated oils (pet. eng.)**

زيوت أمرّ بما الهواء أو أي غاز فعال لإزالة بعض الغازات أو المواد الطيارة غير المرغوب فيها.

تهوية **Aeration (n.)**

التعرض لفعل الهواء مما يؤدي إلى التصاق مباشر بين الهواء Air و السائل Liquid. وتتم عملية التهوية إما بدفع فقائيع الهواء خلال السائل أو برش السائل في الهواء أو بتحريك الهواء خلال السائل حتى يتمكن السائل من إمتصاص الهواء خلال السطح الملامس له.

وفي حالة التربة، فهي إمداد أو وصول الهواء وغازات أخرى إلى المسام.

Aeration porosity (geol.) مسامية التهوية

حجم الفجوات أو الفراغات البينية التي لا تمسك بالماء عند جَدْب أو شد رطوبة منخفض محدد. قارن مع: مسامية لا شعرية Noncapillary porosity.

Aerial (adj.) هوائي. جوي

له علاقة بالهواء، واقع في، أو مؤلف من الغلاف الجوي للأرض. لا يلتبس مع مصطلح: باحي Areal.

Aerial arch (geol.) قوس متاكل القمة. قوس هوائي

طية محدبة قمتهَا معرأة أو محتوتة.

Aerial magnetometer

= Airborne magnetometer (phys.)

مقياس المغنطيسية الجوي

جهاز تحمله طائرة لقياس تباين المغنطيسية الأرضية في المناطق المختلفة.

Aerial mapping (surv.) تخريط جوي أو هوائي

أخذ صور جوية من أجل عمل خرائط بهدف الحصول على تفسير جيولوجي للظواهر التضاريسية، و التكاوين الجيولوجية، ... إلخ.

Aerial photographic mapping (surv.)

رسم (تخريط) خريطة بالتصوير الجوي

إعداد الخارطات التضاريسية أو الطبوغرافية والجيولوجية لمنطقة ما، وضبطها بالإستعانة بمجموعات متتابعة من الصور الضوئية المصورة للمنطقة من الجو.

Aerial photographs (geol., surv.) صور جوية

صور تُتَقَط من الجو لمساحات كبيرة من سطح الأرض تُبَيِّن أنواع الصخور والظواهر أو التراكيب الجيولوجية. مرادف له: صور جوية Air photographs.

Aerial photography (surv.) تصوير جوي

تصوير سطح الأرض من الجو باستخدام الطائرة أو الأقمار الصناعية لإظهار أنواع الصخور والتراكيب الجيولوجية ومعالم جيولوجية تكتونية و ثروات طبيعية، ... إلخ، حتى يتسنى عمل الخرائط الجيولوجية. أنظر: مقياس التصوير المساحي Photogrammetry.

Aerial survey (surv.) مسح جوي. مسح بالتصوير الجوي

مسح مستخدم فيه الصور الجوية كجزء من عملية المساحة أو مسح الأراضي. أيضاً هو أخذ الصور الجوية من أجل أغراض المساحة أو مسح الأراضي.

Aerial surveying (surv.) مساحة جوية

مسح جوي عن طريق أخذ الصور الجوية والقيام بمسح الأراضي.

Aerial volcanic eruption (volc.) ثوران بركاني جوي

ثوران البراكين الذي يحدث فوق سطح اليابسة بعيداً عن مياه البحار.

Aerobia (biol.) أحياء هوائية.

الحيهوانيات ذوات الحياه الهوائية

عبارة عن أحياء تعيش في الهواء بعيداً عن الماء أو التربة.

Aerobic (adj.) هوائي الحياة. حي بالهواء. حيهوائي

كائن حي يستطيع أن يعيش حيث يتوفر الأكسجين فقط.

Aerobic bacteria (biol.) بكتريا هوائية

نوع من البكتريا يمكنها العيش فقط حيث يتوفر الأكسجين.

Aerobic decay (chem., biol.) إنحلال هوائي.

تعضن هوائي. إضمحلال هوائي

تحلل المواد العضوية بواسطة الكائنات الدقيقة بشكل أولي، في وجود أكسجين طليق، وتنتج هذه الإنحلال الأقصى هو ثاني أكسيد الكربون و الماء.

Aerobiosis (n.) حياة هوائية

أي نمط حياة يستخدم الأكسجين حرراً كان أو ذائباً لنموه، وبسبب الأكسدة يخرج ثاني أكسيد الكربون والنترات والفوسفات و الكبريتات.

Aerohydrous mineral معدن هوامائي

معدن يحتوي على ماء وهواء في ثقوبه أو فجواته.

Aeroides (minr.) هواء آنيات. سمائيات

ربما يقصد به معادن الزمرد أو أكوامارين السماوية المزرقة لكنها شاحبة اللون.

Aerolite = Stony meteorite (meteorite) حجر نيزكي.

رجم. نيزك

نوع من أحجار النيازك يسقط من الجو بشكل أساسي من السليكات والمغنيسيوم والحديد، ويعرف أيضاً بالنيازك الحجرية.

Aerolithology (meteorite) علم الأحجار الجوية

مصطلح مهجور أو مهمل الإستعمال، وهو علم يهتم بالأحجار النيزكية. قارن مع: نيزكيات أو شُهَيَّات أو علم الشُّهُب أو النيازك Meteoritics.

Aerology (meteorol.) علم الجو. علم الأجواء العليا

أنظر: علم الجو Aeronomy.

Aeromagnetic survey (geophys.) مسح مغنطيسي جوي

تصميم ورسم خرائط المجال المغنطيسي للأرض باستخدام المقاييس المغنطيسية الإلكترونية Airborne magnetometers المتدلية من الطائرة. وتعتمد هذه الطريقة على أساس قياس التغيرات في المجال المغنطيسي للأرض الناشئة من اختلاف تكوين الصخور التي تحت سطح الأرض.

Aeronomy (meteorol.) علم الجو

دراسة طبقات الغلاف الجوي للأرض، أو غيرها من الكواكب، من حيث التراكيب والخواص والحركة النسبية والإشعاع.

Aerosiderite (minr.) سيدرايت جوي.

سيدرايت جوي. إيروسيدرايت مرادف مهمل الإستعمال لمعدن السيدرايت النيزكي أو الحديد النيزكي Siderite meteorite.

Aerosiderolite (meteorite) إيروسيدرولايت

مرادف مهمل الأستعمال لصخر أو لحجر الحديد النيزكي - Stony iron meteorite.

Aerosol هباء جوي. ترذيد. حلالة هوائية

ذرات صلبة أو سائلة يحملها الهواء. جسيمات متناهية في الصغر من مادة سائلة أو جامدة معلقة في غاز أو في هواء، وهو ضباب أو شُبورة أو الغظيطة Mist أو منسوب الأغبَرار Haze، أو معظم الدخان، وبعض الضباب. ويمكن إستعمال مبيد حشري أو طلاء على هيئة سول هوائي يحصل عليه من إناء يحتوي على المادة تحت الضغط.

Aerosols of sulfuric acid (chem.) أدخنة حمض الكبريت

الأبخرة أو الغازات المنبثقة من حمض الكبريت.

Aerospace environment بيئة الفضاء الجوي.

بيئة الفضاء الجو فضائي معرفة أحوال الغلاف الجوي للأرض والتأثيرات والقوى المؤثرة في المركبات والصواريخ الفضائية وكذلك الأحوال الجوية المؤثرة في أي كائن حي أو نظام، ... الخ.

Aerosphere المحيط الهوائي. الغلاف الهوائي

غلاف المحيط الهوائي الموجود في الغلاف الجوي، وما به من غازات ومكونات أخرى. أنظر: الغلاف الجوي Atmosphere.

Aerothermodynamic border حد حركي حراري جوي

ذلك المستوى من الارتفاع والذي يقارب ١٦٠ كلم بحيث يصبح الغلاف الجوي فوقه مخلخلاً لدرجة أنّ السطح الخارجي لجسم متحرك فيه وبسرعة عالية، لا يُؤلّد حرارة ذات دلالة.

Aerotriangulation تثلث جوي

عملية التثلث التصويري المُنخَر بواسطة وسائل الصور الجوية. مرادف له: التثلث الجوي أو الهوائي Aerial triangulation.

Aeschynite (minr.) إيسكينيت

معدن صيغته الكيميائية: $\{Ce,Ca,Fe,Th\}(Ti,Nb),(O,OH)_6$ ، وهو متشابه أو متشاكل مع معدن البريوريت Priorite. مرادف له: إيشينيت أو إيسكينيت Eschynite.

Aeschynite (Y) (minr.) إيسكينيت واي

معدن صيغته الكيميائية: $\{Y,Ca,Fe,Th\}(Ti,Nb)_2(O,OH)_6$ ، يتبلور حسب النظام المعيني المستقيم أو القائم. ويشكل مجموعة أو نسيقة مع الإسكينيت والتانتال إيسكينيت Tantaloeschynite.

Affine strain إنفعال متجانس. انفعال متآلف. انفعال متصل

ثبات الإنفعال عبر أماكن مختلفة من الكرة الأرضية.

Affine deformation (geol.) تشوه متجانس.

تشوه متآلف. تشوه متصل تشوه تتزخلق أو تتزلق فيه الطبقات النحيلة في إتجاه بعضها بطريقة معينة بحيث تتحرك كل طبقة بشكل متساوٍ مع الطبقات المجاورة، وعامة لا ينتج عن ذلك طي.

Affinity (chem., biol.) قَبَل. ألفه. قرابة. نزعة

علاقة سُلالية بين نوعين أو أكثر من الكائنات الحية.

Affluent (n.) سَيْل. رافد. نُهَيْر. فيض. تدفق

مجرى مائي أو نُهَيْر يصب أو يفيض نحو أو داخل مجرى مائي آخر أكبر حجماً أو داخل بحيرة. ويميز بين هذا المصطلح ومصطلح رافد نهر Confluent.

Afflux (n.) دَفَق. طمو.

زيادة الفيضان. فرق مستويات الفيضان

صعود مستوى الماء في مصعد النهر Upstream فوق السطح العادي للماء في قناة ما، حدث ذلك بسبب تقلص أو إعاقه المجرى المائي العادي. أيضاً ربما يعني المصطلح الفرق بين مستويات فيض مرتفع في مصعد النهر ومهبطه Downstream لمدارٍ ما Weir (حاجز في عرض المجرى لتوجيه الماء و التحكم في منسوبه).

Afforestation (n.) تحريج. تشجير. تغويب

زراعة الأشجار لتشكيل غطاءً للأرض بهدف تقليل التحات ومنع إنجراف الحُتات Detritus مع المياه الواصلة إلى مجاري الأنهار.

AFM - diagram (chem., pelitic rocks) مخطط - أ ف م.

رسمه - أ ف م

مخطط أكاسيد الألومنيوم (أ) والحديد (ف) و المغنيسيوم (م)، وهو رسم مثلي يمثل التركيب الكيميائي - التجمعية المعدنية أو عامة يوضح الشكل الخاصة التركيبية الأيسر للصخور الطينية المتحولة وذلك بواسطة إسقاط معطيات Plottings الكميات الجزئية لثلاثة مكونات: التركيب، والمكونات الثلاثة المسقط على الشكل هي: $A = \{Al_2O_3\}$ ، $F = \{FeO\}$ و $M = \{MgO\}$. ويفيد هذا المخطط في دراسة الصخور الطينية الأصل أو التركيب وكذلك الصخور النارية القاعدية الأصل.

الدرع الأفريقي (African Shield (geol.)

مجموعة صخور قديمة نارية ومتحولة تشكل قاعدة لما نشأ بعدها من صخور مختلفة في قارة أفريقيا. ويقع الدرع الأفريقي على إمتداد الجانب الغربي للبحر الأحمر ويبعد عنه مئات الكيلومترات في اتجاه الوسط و الجنوب. أنظر: الدرع العربي Arabian Shield.

غاز لاحق. غازات لاحقة للإنفجار (After - dam (mining)
غازات خانقه متبقية بعد الإنفجار (في المناجم). وعامة هو مخلوط غازي غير صالح للإستنشاق، ويشمل غاز أول أكسيد الكربون ومعظمه ثاني أكسيد الكربون والنترجين، حيث يتخلف في المناجم بعد إنفجار غاز المناجم، وعلى من يدخل منجماً بعد إنفجار أو وقع فيه، وعلايه يجب أن يضع قناعاً يقيه من الغاز اللاحق. قارن مع: غاز سام أسود لا يتفجر Black damp وغاز سام أبيض في مناجم الفحم White damp.

توهج لاحق (After glow (astron.)

تلون مشع تظهر به السماء بعد غروب الشمس ويكون ذلك في الناحية الغربية وينشأ التوهج اللاحق من تبعثر ضوء الشمس بواسطة جسيمات الغبار في الغلاف الجوي العلوي.

رادفة. رجفة لاحقة. هزة (زلزالية) لاحقة (After shock = Aftershock (geophys.)

هزة أرضية ضعيفة تأتي بعد زلزال أرضي كبير وتحدث هذه الهزة اللاحقة أو الرادفة على مقربة من مركز الزلزال السطحي. و الرادفات أو الهزات الأرضية اللاحقة عبارة عن موجات زلزالية تبدأ في الإضمحلال مع مرور الوقت وبعد حدوث الهزة الرئيسة للزلزال الكبير نفسه. قارن مع: هزة سابقة Foreshock.

أفتوني (Aftonian (hist. geol.)

المتلحة الداخلية والتي حدثت بعد فترة النبراسكان أو النبراسكي Nebraskan، أو في بداية عصر البلايستوسين، First Pleistocene glaciation.

أفويليت (Afwillite (minr.)

معدن عدم اللون، يتكون من سليكات الكالسيوم المائية، صيغته الكيميائية: $\{Ca_3Si_2O_4(OH)_6\}$ ، يتبلور حسب النظام أحادي الميل، و وزنه النوعي ٦,٢.

أجاليت. أجاليت (Agalite (minr.)

نوع ليفي من معدن التلك أو الطلق يأخذ شكلاً كاذباً عن معدن إنستاتيت Enstatite. مرادف له: أسبستين Asbestine.

أجالماتوليت. أجالماتوليت (Agalmatolite (minr.)

معدن أو حجر شمعي طري، مثل: بينايت Pinite، بيرو فيلاتيت Pyrophyllite، أو إستياتيت Steatite، لونه رمادي، أخضر، أصفر، أو بُي خفيف، مرادف له: حجر الرسم Figure stone حجر باجودايت Pagodite (عقيق باجودي السّمات)، لاردايت Lardite، أو حجر لارد Lard.

معدن أجاربي (Agaric mineral (minr.)

ضرب ناعم أبيض من معدن الكالسايت، ترابي المظهر يوجد في الكهوف والكهيفات ويترسب فيها من المحاليل، ويسمى أحياناً "الوجبة الصخرية Rock meal". أنظر: لبن القمر Moonmilk.

عقيق. حجر مائي (Agate (minr.)

معدن يتكون من ثاني أكسيد السليكون (SiO₂) لكنه غير متبلور، ليفي الشكل ويغلب عليه التقليم أو التجزيع، له حبيبات رقيقة ويحتوي على حلقات مختلفة الألوان وهي تقوسية تبادلية أو بشكل تجمعات لونية غير منتظمة، تشبه حلقات معدن الكالسيدوني لأنه نوع منه، أنظر: (الأشكال A.19a إلى A.19e). ويستعمل العقيق كحجر كريم للزينة. والعقيق حجر كريم من روب الكالسيدوني أو الخلفيدوني Chalcedony به شرائط ملونة ويتشكل بواسطة الترسيب المتقطع للسليكا على جدران التجاويف الموجودة في الصخر البركاني.



شكل A. 19c عقيق Minerals chart




شكل A. 19a العقيق Medenbach & Wilk, 1986



شكل A. 19b العقيق نوع من الكوارتز Minerals of the World



شكل A.19d عقيق Lof, 1983



شكل A.19e عقيق مقطوع و مصقول Klein & Hurlbut, 1993

Agate jasper (minr.)

عقيق.

يُشبَّ. يَشَبَّ عقيقي

أحد أنواع الكوارتز غير النقية ويتركب من البشب و العقيق معاً، لذا يسمى أحياناً بالعقيق البشبي Jaspagate.

Agate opal (minr.)

عقيق أوبال

عقيق مؤبَّل أو أوبالي. قارن مع: أوبال عقيقي. أو بال مشرَّط Opal - agate.

Agatized wood = Agatised wood (bot., geol.)

خشب مُعَقَّق

مرادف له: خشب سليكي أو مسليكي أو متسليكي Silicified wood، أنظر: عقيق الخشب Wood agate

Age (geochron.)

عصر. عهد. أوآن. حقبية.

عصر. حين (تقسيم زمني). طيلة

قسم من أقسام الفترة الزمنية العظيمة أو حين Epoch في تاريخ الأرض، أو المادة الكونية المعلمة بأطوار مميزة بأحوال طبيعية، أو تطور عضوي، وعلى سبيل المثال: عمر الثدييات Age of mammals. أنظر: وحدة زمنية طباقية Chronostratigraphic unit، أو فترة ترسبت في أثنائها صخور المرحلة، وهو أيضاً الزمن الجيولوجي المطلق أو النسبي الذي يرجع إليه وقت تكن صخر ما. أنظر: (جدول A.1 و شكل A.20).

Age correlation (geol.)

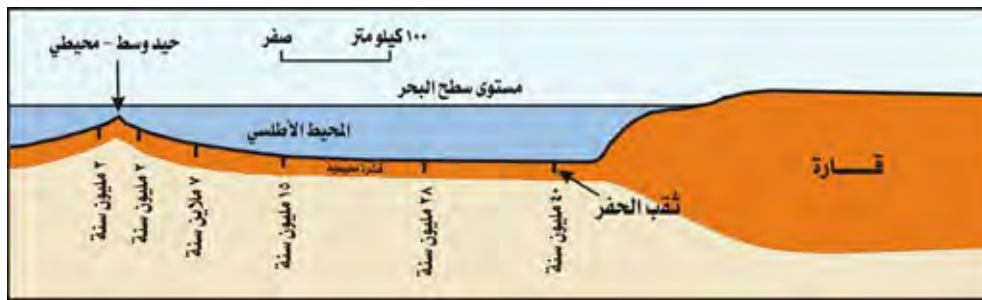
مضاهاة العُمر.

تنسيب العُمر. ربط العُمر

يدل تشابه الأحافير على تشابه في الأعمار حتى في صخور مختلفة ومتباعدة المسافة عن بعضها، (شكل A.21).

جدول A.1 بعض الأزمنة أو الأعمار المهمة في تطور الحياة على الأرض Plummer & McGeary, 1993

عصور Periods	أحقاب Eras	الحياة الحيوانية على الأرض	ملايين السنين قبل الزمن الحاضر
الرباعي الثلاثي	السينوزوي	أول البشرية	٣
الكريتاوي الجوراسي الترياسي	الميسوزوي	أول الثدييات المهمة إنقراض الدينوصورات أول الدينوصورات	٦٥ ٢٤٥
البرمي البنسيفاني الميسيني الديفوني السيلوري الأوردوفيقي الكامبري	الباليويزوي	أول الأسماك أصبحت الأسماك شائعة أول الأحافير الشائعة	٣٠٠ ٤٠٠ ٥٧٠
قبل الكامبري		أبكر الخلايا الأحفورية أصل نشأة الأرض	٣٥٠٠ ٤٥٠٠



شكل A.20 أعمار الصخور أخذت من آبار حفرت في القشرة المحيطية Plummer & McGeary, 1993



شكل A.21 تنسيب أو مضاهاة العمر باستخدام أحافير متشابهة في صخور متباعدة المسافة Montgomery, 1993

Age determination = Dating (hist. geol.)**تحديد العمر. تأريخ**

تحديد عمر الصخور، أو الزمن الجيولوجي للصخور بواسطة الوسائل الطبقيّة أو المجموعات الحياتيّة (الأحفورية)، أو بالطرق الفيزيائية شاملة تحديد الوفرة النسبية للوالد المشع و نظير الإبنة المحدثة بالإنحلال الإشعاعي.

Agent (n.)

عامل. عامل ارتباط. حافز. وسيط

عنصر أو مادة تحدث تغيراً أو تفاعلاً. و الحافز نوع من العوامل الكيميائية.

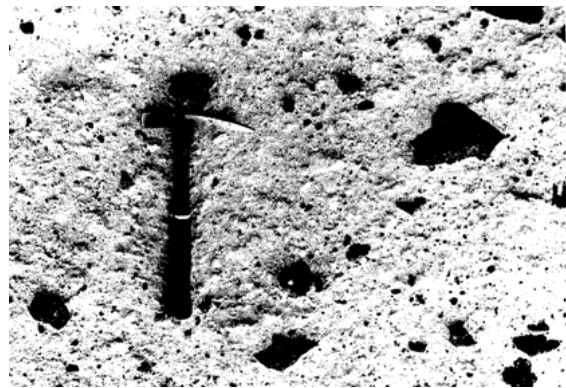
Age of amphibians (hist. geol.)**عهد البرمائيات**

تسمية غير رسمية للدهر القديم المتأخر Late Paleozoic، على سبيل المثال: الكربوني Carboniferous و البرمي Permian.

Age of coal**عهد الفحم. أو آن الفحم**

تسمية غير رسمية للكربون. مرادف له: أوآن الفحم Coal age.	عهد السيكادات	Age of cycads (hist. geol.)
تسمية غير رسمية للجورواي أو للجوراسي Jurassic.	عهد السراخس	Age of ferns (hist. geol.)
تسمية غير رسمية لِلْبِنْسِلْفَانِيّ Pennsylvanian	عهد الأسماك	Age of fishes (hist. geol.)
تسمية غير رسمية للسيلوري Silurian و الديفوني Devonian.	عهد معرفة البُدور	Age of gymnosperms (hist. geol.)
تسمية غير رسمية للميسوزوي Mesozoic.	عهد الثدييات	Age of mammals (hist. geol.)
تسمية غير رسمية للسينوزوي Cenozoic.	عهد الإنسان	Age of man (hist. geol.)
تسمية غير رسمية للدهر الرابع Quaternary era.	عهد اللا فقاريات البحرية	Age of marine invertebrates (hist. geol.)
تسمية غير رسمية للكامبري Cambrian و الأوردوفيشي Ordovician.	عهد الزواحف	Age of reptiles (hist. geol.)
تسمية غير رسمية للميسوزوي Mesozoic. مرادف له: عهد الزواحف Reptalian age.	عمر الطبقات الجيولوجية	Age of the beds (geol.)
طول الزمن الجيولوجي الذي تكوّنت فيه هذه الطبقات الصخرية.	عمر الأرض	Age of the Earth (hist. geol.)
طول الزمن أو الوقت الذي وجدت فيه الأرض خاصة كما هي الآن. ويقدر هذا بـ ٤,٥ بليون عام، كما حدد ذلك من الفحص النظائري أو النظيري للعلاقات العامة للرصاص واليورانيوم - الرصاص و الروبيديوم - الأسترنيتيوم تأريخ أو تحديد عمر النيازك أو الأحجار الشُّهْبِيَّة. و أقدم صخور الأرض مُؤرَّخَةٌ هي بعمر ٣,٥ بليون عام تقريباً.	عمر أرضية البحر. عمر قاع البحر	Age of the sea floor
بإمكان الجيولوجيين التنبؤ بعمر الصخر الناري لأرضية أو قاع البحر بواسطة قياس الشاذات المغنطيسية المسجلة عند سطح البحر. وحيث أنّ معظم قطاعات أرضية البحر ذات شاذات مغنطيسية، فإن مطابقة أو موافقة نمط الشاذة المقاسة بالنمط المعروف، أنظر: (الأشكال C.160c, M.26a and M.26b)، فإنه بالإمكان التنبؤ بعمر أرضية البحر في المنطقة أو الإقليم، أيضاً أنظر: (الأشكال S.50a to S.50c).		

عمر الكون	Age of the universe (hist. geol.)
عادة يشير إلى عمر هبل Hubble age للكون والمقدر بحوالي ١٣,٧ بليون عام. وهناك تقديرات أخرى فيما بين ١٠ - ١٥ بليون عام، وهو الزمن الذي تم فيه تخليق النواة أو تكوين العناصر النووية، ويقدر عمر النيازك بحوالي ٤,٧ بليون عام.	
عمر الماء	Age of water
طول الزمن منذ أن إستمرت كتلة الماء في إتصالها بالغللاف الجوي عند سطح المحيط أو البحر.	
عمر الطيف	Age spectrum
عدد من الأعمار محصلة من أجزاء مختلفة من غاز الأرجون المطرود خلال درجات الحرارة المتزايدة، ويستخدم في طريقة تحديد العمر بواسطة طيف البوتاسيوم - أرجون.	
رَصْف. متراصف.	Agglomerate (adj., n.)
رهيص. متراهص. رمصة. رصفة	
أجلوميرات. رصيص بركاني.	Agglomerate (rk., volc.)
كونجلوميرات بركاني. رمصة. رصفة. متراصف. متراهص	
صخر فتاتي يتكون من تلاحم حطام أو كسّر بركانية مزواة عادةً ذوات أحجام وأشكال مختلفة (قطرها أكثر من ٢ سم)، وملتحمة في أرضية من الفتات البركاني، أنظر: (شكل A.22). وهو يشبه الكونجلوميرات Conglomerate إلا أنه ذو أصل نشأة بركانية يوجد في المناطق التي حدث فيها إنفجار بركاني. ويقابل هذا المصطلح البريش البركاني Volcanic breccia.	



شكل A.22 أجلوميرات Pettijohn, 1975

رصفة جليد	Agglomerate ice (glaciol.)
جليد تكون بواسطة خليط من شظايا أو كسر جليد طافي متجمدة، كما في بحيرة.	
متراصف. متراهص	Agglomerating (adj.)

فحم بيتوميني يلين عندما يسخن. أيضاً أنظر: فحم مخبوز Caking
coal، فحم الكوك Coke.

Agglomeration (n.) تراصف. تراصص. تكثل.

تكثيل. تكتيب. تكثب

تجمع الكيسر البركانية مختلفة الأشكال و الأحجام لتكوّن
الأجلوميرات في المناطق البركانية.

Agglutinate = Agglutinit (volc.) ملزّن بركاني.

راسب فتاتي بركاني

يتكون من تراكم المنبثقات من البراكين، مثل: القنابل و المتساقطات
البركانية Driblets، المتكوّنة بواسطة تماسك الشظايا والكيسر
البركانية عندما تتصلب. ويكون للحام الزجاج البركاني Volcanic
glass. ويميز عن الأجلوميرات بوجود اللاحم الزجاجي وتكوين
كيسرات أو شظايا الأسكوريا المتوافرة بين فرجات الكتل، كما يميز
بالغياب العام للرماد البركاني وراسب أرضية الطّف.

Agglutinated متجمع هيكلي. خليطة ملتحمّة.

ملزّن (هيكل). متجمع. مجمعة. صمغية. رمالية

مجموعة أصداف من الفتات الصلب المتلاصق بمادة لاحمة تفرزها
أحياء المُنخَرَتَات.

Agglutinating foraminiferal (zool.)

المُنخَرَتَات المِلزَنَة. المُنخَرَتَات المِلتَحَمَة

فورامينيفرا تَبَنِي أصدافها أو درقها من الفتات الصلب، مثل: فتات
الأصداف أو أشواك الأسفنج أو حبيبات الغرين و المتلاصق بمادة
لاحمة جيرية تفرزها هذه الأحياء.

Aggradation (n., geomorph.) تسوية الأرض بالإرساب

عملية بناء سطح (أرضي) بواسطة الترسيب خاصة البناء المتنامي
والمتشكل بواسطة نهر لكي يشكل أو يحافظ على إنتظام المنحدر.
مرادف له: منحدر صاعد Upgrading. أيضاً يشير المصطلح إلى
نمو مساحة أو قطعة من الأرض الجمودية تحت ظروف مناخية
وقتية. وعامة يعنى المصطلح في كلا الحالتين ما هو مغاير لمصطلح
خسوط أو تاكل أو حت Degradation لسطح الأرض.

Aggradation plain (geol.) سهل التسوية

سهل تشكل بواسطة عملية تسوية سطح الأرض بالإرساب.

Aggrading river (geol.) نهر مرسب. نهر الترسيب

عملية البناء الترسيبي التي تحدث بواسطة النهر.

Aggregate (n., minr.) جمعة. خلط معدني.

ركام. تجمع (رواسب)

توليفات من الرواسب والمواد الرسوبية المختلفة (من حيث تكوينها
المعدني وكذلك من حيث أشكالها الحصوية أو الحبيبية) والتي تشكل
كتلة صخرية أو معدنية يسهل فصلها. وهي عامة عبارة عن حطام
أو فتات صخري متراكم مكون من رواسب متعددة، أو من مواد
صخرية، مثل: الحصى، الرمل، الغرين و الأصداف، ... الخ، والتي
يمكن فرزها بالطرق الميكانيكية.

Aggregate structure (geol.) بنية ركامية. بنية تجمعية

كتلة مكونة من دقائق منفصلة من البلورات أو قشور كلسية
Scales أو حبيبات معدنية أخرى والتي تنطفي أو تعتم تحت المجهر
المستقطب على فترات مختلفة أثناء دوران مسرح المجهر.

Aging = Ageing (n.) تقادم. تعتيق. مُعَمَّر.

تأثر بمرور الزمن. كبير في العمر أو القَدِيم

عملية تصبّح من خلالها البحيرة الصغيرة في العمر بحيرة مُسِنَّة نتيجة
لعملية الملء و التحميل المغذ.

Agnatha (zool.) الالآ فكيّات. عديمات الفك

فصيلة أو مجموعة صغيرة من الفقاريات تفتقد الفكين أو عديمات
الفك. وتضم أو تشمل الأسماك، الجُلُكي Lamprey والجُرَيْث
Hagfish، ومداهما الزمني من عصر الأوردوفيشي حتى الزمن
الحاضر، أنظر: (شكل A.23).

Agonic line (magn.) خط الالآ إنحراف

خط الإنحراف الصُفْر وهو المحل الهندسي لجميع النقاط على سطح
الأرض والتي يكون الإنحراف المغنطيسي فيها صُفْراً، أي عندما
ينطبق الشمال المغنطيسي على الشمال الجغرافي أو الحقيقي
(الفلكي)، وفي هذه الحالة يكون إتجاه الإبرة المغنطيسية شمالاً و
جنوباً.

Agricultural geology الجيولوجيا الزراعية

علم يختص بالدراسات الجيولوجية التي تهتم بدراسة التربة والمياه
الجوفية والجارية لغرض الرقي بالزراعة وتطويرها.

Agrology (n., ped.) علم التربة

دراسة البنية الأساسية للتربة من حيث معرفة أنواعها وخصائصها
ومركباتها وتوزيعها الجغرافي والإختبارات التي تجرى عليها و
صلاحياتها للزراعة. أنظر: علم التربة Pedology = Soil
science.

Agularite (minr.) أجيلاريت

معدن لونه أسود حديدي، صيغته الكيميائية: {Ag₄SeS}،
ويتبلور حسب النظام المعيني القائم. يظهر مصاحباً لكل من معدن
الأرجنتايت Argentite (Ag₂S) و الفضة (Ag).



شكل A.23 أجناساً أو إحدى اللافيكات Stocks & Judson, 1968

Ahermatypic corals (zool.) مرجانيات غير شعاعية

طراز من المرجانيات ذات مدى بيئي واسع، تتحمل عوامل المؤثرات البيئية المختلفة من حرارة والتيارات وعمق وغيرها، وتنمو فرادى أي لا تكون شعاعاً.

Ahlfeldite (minr.) الفلدانيت. الفلدانيت

معدن لونه أخضر أو أصفر، يتكون من سيلينيات النيكل المائي، صيغته الكيميائية: $\{(Ni,Co)SeO_3 \cdot 2H_2O\}$ ، يتبلور حسب النظام أحادي الميل، وبلوراته ذات طبقة خارجية بُنية حمراء.

A - horizon (top soil) المستوى - أ.

أفق - أ. الطبقة - أ
الطبقة العليا من التربة. أيضاً هو نطاق التفتت الصخري أو المنطقة التفتتية، حيث تتراح أو تغسل منها الأملاح والغروانيات وتتراكم فيها المواد العضوية، أنظر: (الأشكال S.170a to S.170c). قارن مع:

مستوى ب أو أفق ب B - horizon.

Aikinite = Needle ore (minr.) إيكينيت. إيكينيت

معدن إبري المظهر، صيغته الكيميائية: $(PbCuBiS_3)$ ، يتبلور حسب النظام المعيني القائم، صلاته ٢، و وزنه النوعي ٧,٠٧. بلوراته كتلية رمادية إبرية الشكل، وهو وُلفراميت Wolframite

زائف التشكل بعد الشيلايت Scheelite. مرادف له: ركاز إبري Needle ore.

Ainalite (minr.) ايناليت. ايناليت

نوعية من الكاسيترايت (SnO_2) ، ويحتوي حتى ٩٪ من خامس أكسيد التنتالم (Ta_2O_5) ، وعمامة فهو خليط من الكاسيترايت و الكولومبايت.

Air base (geol.) أساس هوائي. قاعدة هوائية

خط تخيلي موصلاً نقاطاً في الفراغ أخذت علياً صوراً متتابعة أو متلاحقة في شريط صور جوية متراكبة، وخاصة طول مثل هذا الخط. قارن مع: المسافة بين مخطتين هوائيتين Photobase، ممثلة على صور جوية.

Airborne (adj.) محمول جواً. منقول جواً

صفة تصف بها المعدات المثبتة بالطائرات والتي تستخدم في عمليات التنقيب و الاستكشاف الجوي للمعادن، ... الخ.

Airborne magnetometer مغناط هوائي.

مقياس المغنطة الجوية

آلة تستعمل في قياس المجال المغنطيسي الأرضي أثناء الانتقال بالطائرة. مرادف له: مقياس المغنطة الجوي أو مقياس التغيرات المغنطيسية الهوائي Aerial magnetometer و مقياس التغيرات المغنطيسية الطيران Flying magnetometer.

Airborne profile recorder مسجل الجانبيه.

مسجل الجانبيه الجوي أو الهوائي

آلة إلكترونية تُصدر أو تُطلق نوعاً من إشارة رادار نبضية من طائرة لقياس المسافة الرأسية بين الطائرة و سطح الأرض. مرادف له: مسجل الجانبيه الأرضي Terrain profile recorder.

Airborne prospection (surv.) تنقيب جوي

عملية تستخدم فيها معدات تحمل بالطائرات يتم خلالها التنقيب عن المعادن والبنيات أو التراكيب التكتونية والظواهر الجيولوجية الأخرى المؤدية إلى معرفة أماكن احتمال وجود النفط أو نوعيات معينة من الخامات المعدنية تحت السطح.

Airborne scanner ماسح جوي. ماسح هوائي.

ماسحة جوية. ماسحة هوائية

ماسح صمم لإستعماله من على طائرة أو مركبة جوية، تعطي فيها الحركة الأمامية للمركبة تغطية عمودية أو متعامدة مع اتجاه المسح.

Air drilling حفر بالهواء المضغوط

حفر دوار أو رحوي يستعمل فيه هواء بسرعة عالية بدلاً من طين الحفر Drilling mud المعتاد. وهو غير ملائم في حالة الحاجة إلى

كميات هائلة من الماء أو في حالة رما الغاز الطبيعي يحدث خليط أنفجاري أسفل البئر أو الثقب.

Air - fall ash (volc.) رماد يسقطه الهواء

رماد بركاني ساقط من الهواء لعدم قدرة الهواء على حمله وإرتفاع شد الجاذبية له.

Air - fall deposition (volc.) إستقرار.

إرساب. سقوطهوائي

سقوط شبيه بالوابل أو بالهمر Shower like لشظايا أو لِكِسِر فتاتاري من سحب الثوران. أنظر: تساقط الرماد Ash fall، وتساقط الحُفَّاف أو التَّشَف Pumice fall.

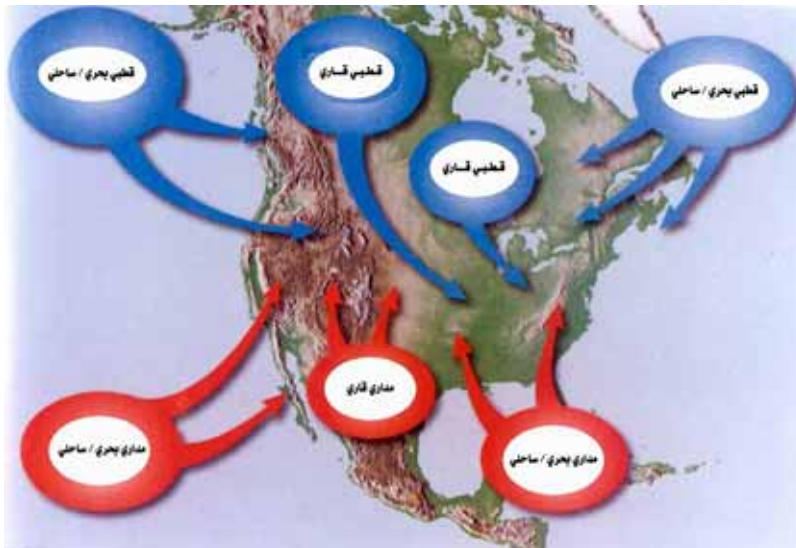
Air flow (meteorol.) إنسياب الهواء.

إندفاع الهواء. تدفق هوائي

تكون الرياح السطحية المتباعدة أو المتفرقة مصاحبة لمراكز ضغط مرتفع. فيصاحب فيض الهواء إلى الخارج قرب سطح الأرض تقارب شامخ Convergence aloft وهبوط أو نزول عمود هوائي، أنظر: (شكل A.24). ولأن الهواء النازل يكون منضغطاً ودافئاً، فتكوين السُّحب ونزول المطر يكون غير ممكن في إعصار مضاد، ويتوقع أن يكون الجو صحواً، أيضاً أنظر: (شكل C.68). وعلى النقيض فإن الرياح السطحية المتقاربة تكون مصاحبة لمراكز ضغط منخفض، ويصاحب ذلك فيض الهواء إلى الداخل قرب سطح الأرض تباعد شامخ Divergence aloft. ولأن الهواء الصاعد يكون متحرراً و بارداً فإن تكوين السحب ونزول المطر يكون ممكن في زوينة إعصارية، ويتوقع أن يكون الجو غائماً. أنظر: (الأشكال A.25, A.26a and A.26b).



شكل A.24 إنسياب هوائي مصاحب لأعاصير حلزونية أو زوينات و أعاصير مضادة Tarbuck & Lutgens, 1997



شكل A.25 تصنيف الكتل الهوائية على أساس أقاليمها المصدرية Tarbuck & Lutgens, 1997



شكل A.26a الكتل الهوائية المتشكلة فوق المحيط تكون رطبة
Tarbuck & Lutgens, 1997



شكل A.26b الكتل الهوائية المتشكلة فوق اليابسة تكون جافة
Tarbuck & Lutgens, 1997

الشمالية. وأيضاً قُسمت هذه الكتل الهوائية إلى تقسُّمات أكثر دقة، مثل: الكتل الهوائية البحرية الآتي: مصدرها من البحر أو الكتل الهوائية القارية الآتي مصدرها من القارات. أنظر: (الأشكال A.25, A.26a and A.26b).

Air sac كيس هواء

تجويف، فجوة، أو حويصلة في لقاح صنوبرية.

Air shooting (seis.) إطلاق في الهواء. طلقة هوائية

طريقة إستخدام النبض السيزمي أو الذبذبة السيزمية في عملية التقيب السطحي للأرض بواسطة إرسال الشحنات التفجيرية في الهواء الواقع فوق سطح الأرض وتسجيل إنعكاس التفجيرات. أنظر: طريقة بولتر الرجفية Poulter seismic method.

Air shrinkage = Air shrinking

إنكماش في الهواء = إنكماش أو تقلص هوائي

تناقص الحجم المتعرض له الصلصال أو الطين بالتجفيف عند درجة حرارة الحجر.

Air survey (surv.) مسح جوي

عملية مسح سطح الأرض من الجو ومعرفة ما بها من أنواع الصخور والمعادن والثروات والأرضية وذلك بواسطة الدراسات الجيوفيزيائية و الإستشعار من البعد والظواهر الجيولوجية الأخرى.

Air volcano (volc.) بركان غاز. بركان غازي

بركان طين كثير الغاز قليل الطين والصخور المنبعثة منه.

Air wave (seis.) موجة هوائية

نبض أو ذبذبة الطاقة الصوتية المنقولة خلال الهواء نتيجة لتفجير الهواء وصدور الطلقة الرجفية أو السيزمية، وباختصار فهي موجة صوتية في الهواء. قارن مع: صوت الزلزال Earthquake sound.

Airy isostasy (geol.) حالة توازن إيرري

نظرية ما للإتزان السكوني المائي لسطح الكرة الأرضية تقول إنّ الجبال طافية فوق لابة مائعة ذات كثافة أكثر من كثافة قشرة الأرض، وأنّ للجبال الأعلى إرتفاعاً كئلاً أعظم وجذوراً أعمق في اللابة المائعة. وهذه النظرية في إتزان الكتل Isostasy إقترحها العالم جورج إيرري - يحدث فيها التوازن بين الكتل القارية ذات الكثافة الواحدة لكم مختلفة السُّك - وبالتالي فالجبال الأعلى إرتفاعاً تتوازن كتلتها فوق الغلاف اللدن Asthenosphere. أنظر: Istostasy. مرادف له: فرضية إيرري (في إتزان قشرة الأرض Airy hypothesis).

Ait = Eyot (geog.) جُزيرة. جزيرة نهريّة

جزيرة صغيرة Islet وسط بحيرة أو نهر.

Airglow (meteorol.) وُهج جوي. وُهج هوائي

ضوء باهت مائل إلى الإحمرار أو الإخضرار، يشبه الشفق Aurora، ويمكن رؤيته في سماء الليل فوق خطوط العرض الوسطى والمنخفضة. ينشأ عن تقويم الجزيئات المشطورة بواسطة الضوء الشمسي فوق البنفسجي. ويتميز عن الإنبعث المتقطع للشفق (القطبي) الذي يحدث فوق خطوط العرض العليا (القريبة من القطب).

Air gun (seis.) مدفع هواء

مصدر طاقة يستخدم بشكل كبير في المسوحات السيزمية البحرية. يطلق الهواء المضغوط جداً فجأة داخل ماء البحر ليؤلّد موجة سيزمية. ويستخدم أيضاً مدفع الهواء في ثقب الحفر وفي كيان البر المعدل Modified form على سطح اليابسة أو البر.

Air mass (meteorol.) كتلة هواء. كتلة هوائية

كتلة من الهواء المتجانسة أفقياً وتمتد مئات الكيلومترات أو آلافها أفقياً، وقد يبلغ إرتفاعها أحياناً إرتفاع الغلاف الرّفهيري Stratosphere. ويمكن تمييز أربع كتل هوائية طبقاً لمواقعها الجغرافية: (١). الكتل الهوائية الإستوائية، (٢). الكتل الهوائية المدارية، (٣). الكتل الهوائية القطبية، و (٤). الكتل الهوائية القطبية

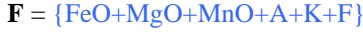
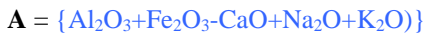
Ajkaite = Ajkrite (fossil resin) أجكايت = أجكيت
راتينج أحفوري Fossil resin كبريتي، لونه أصفر شاحب إلى بُيٍّ محمر داكن، يوجد في الفحم البُيِّ.

Akaganeite (minr.) أكاجانيت. أكاجانيت
معدن يظهر في النيازك، وصيغته الكيميائية: β {FeO(OH,Cl)}، ويتبلور حسب النظام الرباعي. ويعتبر معدن الأكانيت متكوناً خارج جو الأرض أو بالتحول، إلا أنه وجد في صخور القمر وُ أجاجيَّات البحر الأحمر.

Akermanite (minr.) أكرمانيت. أكرمانيت
معدن من مجموعة الملياليت، يتكون من سليكات الكالسيوم والمغنسيوم اللامائية، صيغته الكيميائية: $(Ca_2MgSi_2O_7)$ ، يتبلور حسب النظام الرباعي. يظهر في الصخور النارية، و هو متشاكل أو متشابه مع جهلينيت Gehlenite.

A' KF diagram (chem.) مخطط - أك ف. رسمته - أك ف

مخطط أكاسيد الألومنيوم (أ) والبوتاسيوم (ك) والحديد (ف). رسمته مثلثية تظهر الخاصية الكيميائية لصخر تحول حيث يتم إسقاط الكميات الجزئية للمكونات الثلاثة الموقعة عند رؤوس المثلث هي:



قارن مع: AFM Diagram.

A kinetic surface (sed. rk.) سطح ساكن. سطح لامتحرك
سطح طبقة الصخر الرسوبي الذي كان السطح الخارجي للغلاف الصخري في المكان والزمن بحيث تذبذب مستوى القاعدة عند تلك النقطة قد مر خلال أقصاها.

Akmolith = Acmolith (rk.) صخر فروزي
نطاق بنية منغزلة بالتشوه Decollement بإمتدادات لسانية الشكل أو بدونها داخل الصخر الغطائي.

Akrochordite (minr.) أكرورودايت. أكرورودايت
معدن لونه أحمر بُيٍّ، يتكون من الزرانيخ المائية للمانجنيز والمغنسيوم، صيغته الكيميائية: $\{Mn_4Mg(AsO_4)_2(OH)_4 \cdot 4H_2O\}$ ، يتبلور حسب النظام أحادي الميل، صلالته ٣، و وزنه النوعي ٢،٣. يظهر بشكل تجمعات بلورية مستديرة.

Aktology (geol.) علم المضاحل
دراسة مناطق قرب الشاطئ والمياه الضحلة من حيث الظروف، الرواسب، الحياة، والبيئات.

Akyrosome = Akyriosome (rk.) أكيروسوم. أكيروسوم

كتلة من صخر تحتسليسي أو قليل السليكية، مثل: عرق، عجيرة، شريط، عدسات، أو حلمود، لصخر معقد، وهو جزء قاصر أو ثانوي من مجماتايت.

Ala (biol.) جناح. جناح. زائدة جناحية
جناح أو زائدة أو نتوء شبيه بالجناح أو جزء لكائن حي، مثال: حافة نافذة شبيهه بالجناح في الدياتوم (طحلب دقيق، أحادي الخلية، جدرانه سليكية) Surirella، أو إمتداد شبيهه بالجناح لأذن صدفة عضدية القدم أو الجزء البطني أو السفلي والجانب لدرقة أو لترس الأوستراكودا، أو الجزء المثلي الجانب للطبق أو للصفحة الجُحْرِية لقشرية هدية القدم. أيضاً هو فم، منطقة شبه دائرية بشكل عام مُجْتَحَة الجزء الخلفي للجهة في ثلاثيات الفصوص. قارن مع: باحة جبهية منتفخة Baccula (in Trilobite). صيغة الجمع: أجنحة أو جُنْحَات Alae.

Alabandite (minr.) ألابندايت. ألابندايت
معدن لونه اسود، يتكون من كبريتيد المانجنيز، صيغته الكيميائية: (MnS) ، يتبلور حسب النظام المكعبي أو متساوي القياس أو الأبعاد، صلالته ٣،٥ - ٤، و وزنه النوعي ٤. ويظهر بشكل كتل سوداء حديدية أو حبيبية، وتتكون منه النيازك. مرادف له: ألابندايت Alabandine، منجان بلند مانجنيزي Manganblend.

Alabaster (minr.) ألبستر. ألبستر. ألباستر
معدن يتكون من كبريتات الكالسيوم المائية، صيغته الكيميائية: $(CaSO_4 \cdot 2H_2O)$ ، ينتج منه الجص الأبيض اللون أو الجبس، ويظهر ألبستر على هيئة طبقات تبادلية بيضاء ومعتمة. ويستخدم نفس المصطلح للإشارة إلى معدن آخر هو العقيق اليماني أو خلقيدوني مستقيم ومتوازي التجزع Onyx و المكون من كربونات الكالسيوم بدلاً من كبريتات الكالسيوم. كما يستخدم ألبستر لسهولة النقش عليه في أعمال الزينة، مثل: الديكورات الجبسية والأوعية والأشكال الجبسية و النقوش الجبسية الأخرى. أنظر: مَرْمَر أو رخام مجزَع أو هَيْصَم Onyx marble.

Alamosite (minr.) الأموزايت. الأموزايت
معدن لونه أبيض أو عديم اللون، يتكون من سليكات الرصاص، صيغته الكيميائية: $(PbSiO_3)$ ، يتبلور حسب النظام أحادي الميل، صلالته ٤،٥ - ٦،٥. يظهر بشكل ألياف متشابكة، أنظر: (شكل A.27).



شكل A.27 الأموازيات أو الأموسايت Minerals of the world

Alar prolongations (paleont.) إمتدادات جناحية

إمتدادات الزوايا الداخلية للصفحة الحلزونية في جنس النميوليت Nummulate وأشباهه من المثقبات أو المُخَرَّجات، وهذه الإمتدادات مميزة لهذا الجنس، وتغطي إمتدادات كل لفة من الصدفة اللفة السابقة لها. وهذه الإمتدادات تشبه الأجنحة في القطاع المحوري للصدفة.

Alaskaite (minr.) آلأسكايت

خليط من كبريتيدات الرصاص والفضة والنحاس و البزموت. ويجب أن لا يخلط بينه وبين مصطلح آلأسكايت Alaskaite.

Alaskite (rk.) آلأسكايت. آلأسكايت

صخر جرانيتي أو بلوتوني مكوّن من الأورثوكليس والميكروكلين و الكوارتز، وقد يوجد قليل من المكونات المافية. وربما وجد بعض البلاجيوكليز.

Alaskite - quartz (rk.) آلأسكايت - كوارتز أو مرو

مرادف له: تارانتولايت Tarantulite.

Alate = Alated (adj.) مَجْتَح

له أجنحة أو شكل مُجْتَح، مثل: الإمتداد الجانبي الخارجي في النصف البطني أو السفلي لصمام أو لمصراع الأوستراكودا، عادة يتزايد في العرض إلى المؤخرة وينتهي فجأة، ويميل بأن يكون له شكل مثلثي. وأيضاً ينطبق على شكل صدفة عضدية القُدَم، تكون الصمامات فيها مسحوبة للخارج عند نهايات خط التعشيق ليشكل إمتدادات شبيهة بالجناح. ويقصد به صدفة الرخوية ثنائية المصراع ذات الأذان.

A layer (seis.) الطبقة أ - قشرة الأرض

الإقليم السيزمي للأرض المكافئ للقشرة، يمتد من السطح حتى نطاق الإنقطاع الموهوري Mohorovičić discontinuity. وهو

جزء من تقسيم باطن الأرض المؤلف من الطبقات أ إلى ز (A layer to G layer).

Albafite (chem., geol.) البافايت

قار لونه أخضر أو بُي يتغير لونه إلى أبيض إذا تعرض للهواء به نسبة من الأكسجين تقدر بحوالي ١٥٪. يظهر في حالة منصهرة وغير قابل للذوبان في المذيبات العضوية، ويختلف من ناعم إلى صلب. وهو كثير المسام إلى متماسك.

Alabandite (minr.) ألاباندانيت. ألاباندانيت

معدن لونه أسود، صيغته الكيميائية: (MnS)، يتبلور حسب النظام المكعبي أو متساوي القياس، صلادته ٣,٥ - ٤، و وزنه النوعي ٤.

Albedo (astron.) نورانية. وهجية.**شعاع إنعكاسي. شعاع منعكس**

نسبة من الإشعاع أو الشعاع الآتي بالإنعكاس من سطح طبيعي، مثل: سطح الأرض أو الثلج أو الجليد أو الماء. وعامة فهي نسبة كمية الطاقة الكهرومغناطيسية المنعكسة بواسطة سطح ما إلى كمية الطاقة الساقطة عليه.

Albertan (hist. geol.) الألبرتي

نسق وسط العصر الكامبري، شائعة الإستعمال في أمريكا الشمالية، فوق الووكوبي Waucoban و تحت الكروكسي Croixian.

Albertite (minr.) البرتايت. البرتايت

قار متحجر من الطبقات النفطية، لونه أسود، يتكون من الهيدروكربونات، سريع التفتت، له مكسر محاري، صلادته ١ - ٢ و وزنه النوعي تقريباً ١. يعرف (بالفحم الأسفلي) كان يدعى في السابق بفحم ألبرت أو بتيومين Albert coal.

Albian (hist. geol.) الألبيني

مرحلة زمنية جيولوجية: أوربية الإستعمال، أعلى عصر الكريتاسي الأذن أو وسط الكريتاسي، فوق الأبيي Aptian و تحت السّنومانيي Cenomanian.

Albic horizon (ped., soil) مستوى أو أفق مبيض

مستوى تربة تحت السطح خالٍ من الصلصال أو الطين أو أكسيد الحديد بحيث أن لونه حُدّد بواسطة جسيمات الرمل والغرين، وليس بواسطة التكسيات أو الكسوات. وغالباً ما يكون مستوى أو أفق أ₂، وربما يتشكل مباشرة تحت طبقة من الفضلات الورقية.

Albionian (hist. geol.) ألبينيوني

مرحلة زمنية جيولوجية: أسفل العصر السليوري.

Albite (Na - Feldspar) (minr.) ألبايت. ألبايت

أحد معادن مجموعة الفلسبار. سلسلة البلاجيوكليز وهو فلسبار الصوديوم، وهو معدن لونه أبيض أو عديم اللون، يتكون من سليكات الصوديوم و الألومنيوم، صيغته الكيميائية: $(\text{Na, AlSi}_3\text{O}_8)(\text{An}_0\text{-An}_{10})$ ، يتبلور حسب النظام ثلاثي الميل، صلابته ٦، وزنه النوعي ٢,٦٢، و معامل إنكساره ١,٥٣. ويتوافر

في صخور الجرانيت والصخور النارية والمتحولة. ويعرف أيضاً أحياناً بالفلسبار الأبيض أو (الصودا كليز). ويظهر معدن ألبايت بشكل بلورات زجاجية ذات ألوان متنوعة، أنظر: بلاجيوكليز Plagioclase، أيضاً أنظر: (شكل A.28).



شكل A.28 ألبايت Lof, 1983

Albite - epidote - amphibolite facies (geol.)

سحنة الألبايت - إبيدوت - أمفيبوليت

تجمعات سحنية أو معدنية متحولة تمثل فيها الصخور القاعدية بواسطة هورنبلند + ألبايت + إبيدوت، مكافئ لسحنه إسكولا إبيدوت - أمفيبول. وهي مرتبة إنتقالية بين سحنة الشست الأخضر و سحنة الأمفيبول، ويعتقد بأنها ذات ضغوط عالية لتحول إقليمي.

Albite - epidote - hornfels facies (geol.)

سحنة ألبايت - إبيدوت - هورنفلس

تجمعات سحنية أو معدنية متحولة تمثل فيها الصخور القاعدية بالألبايت + إبيدوت + كلورايت + أكتينولايت. وهي نموذجية للأجزاء الخارجية من نطاق هالة التحول التماسي، وليست واضحة التمييز من سحنة الشست الأخضر، كما أنها ليست معطاة مرتبة السحنة المتحولة. قارن مع: سحنة هورنبلند - هورنفلس Hornblende - Hornfels facies.

Albite - porphyrite (rk.) ألبايت - بورفيرايت

مرادف له: ألبايت Albitite.

Albite twin law قانون توأم الألبايت

قانون توأمي في فلسبارات ثلاثية الميل Triclinic feldspars، يكون فيها مستوى التوأم ومستوى التركيب أو التأليف (٠١٠). وعادة ما يكون توأم الألبايت متعدداً وشرائحيًا، ويُظهر تقلمات دقيقة على مستوى الإنفصام (٠٠١)، أنظر: (شكل T.106c).

Albitite (rk.) ألبايتيت . ألبايتيت

صخر خشن الحبيبات، ويتكون بشكل كلي تقريباً من معدن ألبايت. أما معادنه الإضافية فهي عامة من المسكوفاييت، جارنت، أباتايت، كوارتز، وأكاسيد معتمة. قد يتكون نتيجة عملية الألبايت Albitization. مرادف له: البيتوفير Albitophyre و ألبايت بورفيرايت Albite porphyrite.

الألبايتة . تحوّل ألبايتي (geol.) Albitization = Albitisation

عملية تحول البلاجيوكليز الكلسي في الصخور النارية الحمضية و إحلاله بمعدن الألبايت.

ألبتوفير (rk.) Albitophyre

مرادف له: ألبايتيت Albitite.

ألبول (ped.) Alboll

ترية موسمية الندى و الرطوبة.

ألبورانيت . البورانيت (rk.) Alboranite

صخر بازلت حامل هيرثين وخالٍ من الأوليفين. وهو بازلت تحتقوي (دون قلوي Subalkaline basalt)، أو بازلت ثولييتي Tholeiitic basalt.

كُهيف (spel., geol.) Alcove

كوة في واجهة جرف، وعامة فهو كهيف أو مغارة كبيرة وعميقة تكوّنت في واجهة صخر شديد التحدر Precipitous rock، خاصة كهيف ينبوعي Spring alcove.

أراضي الكُهيفات . أراضي الكوات (spel., geol.) Alcove land

أراضي الكوات

تضاريس زاوية أو مزواة مميزة بواسطة منحدرات مصطببة مؤلفة من طبقات مقاومة متداخلة مع صخور ألين مقطوعة بعمق.

Alcyonaria = Octocoralia (biol.) مرجان ثماني مُرْتَش. **ألسيوناريا**

طائفة المرجانيات الثمانية الحواجز.

Alcyonarians (biol.) سوطيات.

المرجان الثماني المُرْتَش. مرجان المحجّفات

إحدى طوائف الأحافير، تظهر على شكل مجوّفات أو مرجاني ثماني الحواجز.

Aldanian (hist. geol.) الألداني

مرحلة زمنية جيولوجية: أوربية الإستعمال، الكامبري السفلي (فوق ما قبل الكامبري و تحت ألبينان Lenan).

Aleppo stone (minr.) حجر حلب

مرادف له: عقيق العين Eye agate.

Alete (biol.) لاندبي

يقصد به بوغ بلائدبة رباعية Laesura. وفي الحقيقة مثل هذه البوغات يصعب تمييزها أحياناً من لقاح لا محزز Acolpate pollen. قارن مع: لقاح لافتحى Inaperturate pollen.

Aleurite (rk.) أليوريت

صخر أو راسب رسوبي غير متماسك وسط النسيج بين الرمل والصلصال أو الطين، مؤلف من حبيبات مُعدّل أقطارها فيما بين ٠,٠١ إلى ٠,١٠ ملم. وهذا المصطلح عام أو شائع في الأدب الروسي أو الكيّناتبات الروسية، وقد ترجم لاحقاً بما يعرف الآن بالغرّين Silt.

Aleurolite (rk.) أليورولايت

صخر أليوريات المتماسك أو الصلب، متوسط النسيج بين حجر الرمل والطين الصفحي أو الطّقل Shale، خاصة حجر الغرين Siltstone.

Alexandrian (strat.) الألكسندري. الألكسندري

مرحلة زمنية جيولوجية: أسفل العصر السيلوري، فوق السنسيناني Cincinnatian من الأوردوفيشي، و تحت النياجاراوي من السيلوري الأوسط.

Alexandrine sapphire (minr.) ألكسندرين سافير

سافير يشبه السكندرايت لونه أزرق في وضح النهار وبنفسجي، أرجواني، أو مجّمّر اللون تحت معظم الإضاءة الإصطناعية.

Alexandrite (minr.) ألكسندرايت. ألكسندرايت

معدن أو ضرب نادر من معدن الكريزوبريل Chrysoberyl والذي ربما يظهر إما بلون أخضر أو أحمر حسب الضوء المستخدم في فحصه. يوجد في جبال الأورال. وهو حجر كريم Gem قيم له بريق أخاذ ولون أخضر زمردني غامق في ضوء النهار، وأحمر في الضوء الإصطناعي أو الضوء النافذ.

Alfisol (soil, ped.) ألفيسول

تصنيف مستوى أو أفق تربة بمستوى صلصالي أو طيني صالح للزراعة، وعمامة فهو مرتبة تربة متميزة بواسطة مستوى تربة مغري رقيق شاحب اللون Ochric epipedon، (أونادراً ما يكوّن مستوى تربة سطحي سميك قائم مميز، تشبع أساسها بالكاتيونات أقل من ٥٠% Umbric epipedon). رتيبات ومجموعات تربة عظيمة لهذه الرتبة لها السابقة alf-. أنظر: أكوألف Aqualf تربة مائية مبقعة، بورألف أو Boralf تربة تتكون في مناخ قارس البرودة، رطب وممطر، يودلف أو أودلف Udalf تربة تتميز بنظام رطب، ممطر، ودافئ، يوستلف Ustalf تربة يميل لونها إلى الإحمرار وتوجد في أقاليم دافئة شبه رطبة إلى شبه قاحلة، وزيألف Xeralf، تربة تتميز بالجفاف وإعتدال الحرارة.

Algae (n., bot.) طحالب. طحلبيات

صنّف من الثالوثيات أو المشريات Thallophyta وهي مجموعة نباتية من الطحالب (بحرية) مداها الجيولوجي من قبل الكامبري الى العصر الحاضر. وتشمل النباتات ذات الخلية الواحدة وعديدة الخلايا، ولبعضها هيكل كلسي أو سليسي، أنظر: (شكل A.29). وقد تظهر الطحالب في هيئة بساط طحلي Algal mat، أو في صورة حيز طحلي دقيق الحبيبات وهو المعروف بالتجّير الطحلي Algal micritization وفي معظم الأوقات تُبنى الشعاب من الطحالب فيشار إليها بالشعاب الطحلبية Algal reefs. صيغة المفرد: طحلب Alga.



شكل A.29 طحالب Scholle, 1978

Algae wash مجروف طحالب

مجروف خط الشاطئ أو ساحلي مؤلف بشكل رئيسي من طحالب خيطية Filamentous algae.

Algal (adj.) طحلي

صفة تسبق مسميات بعض الصخور المتكونة من طحالب أو ذات علاقة بالطحالب.

Algal ball (bot.) كرة طحلبية

مرادف له: بسكويت طحلي Algal biscuit.

Algal biolithite (rk., sed.) صخر أحيائي طحلي

حجر جير يتكون بشكل كبير من كربونات الكالسيوم ذات المصدر الطحلي.

Algal biscuit (bot.) بسكويت طحلي

كتل كلسية ذات شكل إسطواني أو نصف كروية، يصل قطرها حتى ٢٠سم، تكوّنت في ماء عذب كنتيجة لإرساب بواسطة طحالب متنوعة وذات لون أخضر - أزرق، على سبيل المثال، راسب من مارل (صلصال جيرى أو جير مستنقع) تشكل حول قطعة من مادة طحلبية أو نواة أخرى كنتيجة للتمثيل أو لتوليف الضوئي و وجد على القيعان ضحلة لبحيرات ذات مياه عسيرة في إقليم معتدل المناخ. مرادف له: كرة طحلبية Algal ball، بسكويت مائي Water biscuit، بسكويت بحيرة Lake biscuit.

Algal coal (bot.) فحم طحلي

مرادف له: فحم رأس مغيض Boghead coal.

Algal dust (bot.) غبار طحلي. تراب طحلي

حبيبات أو بلورات دقيقة جداً من الكربونات داكنة اللون، ذات لون بُيّي أو رمادي بُيّي، مزواة إلى شبه مزواة، مشتقة من تكسر وتفتت اللباد الطحلي والإبر الأراجونيتية ذات الترسيب الطحلي، والطين الغروي الطحلي ومسحوق النباتات المعلقة في ماء البحر. وقد يشار إلى هذا المصطلح بالطين الجيري الطحلي، ميكرائيت طحلي Algal micrite.

Algal head (bot.) رأس طحلي

منتفخ بصلي الشكل أو بشكل القبة أو كتلة عمودية، قطره من ١٠ إلى ١٢ سنتيمتر، له إنتقال ميكانيكي، يتكون من رواسب مترققة جمعتها الطحالب (خاصة الطحالب الزرقاء الخضراء)، على مسطح المدّ أو في بحيرة وقُيدت أو رُبطت سويّاً بخيوط طحلبية لا تُعدّ ولا تُحصى.

Algal limestone (rk., sed.) حجر جير طحلي

حجر جير يتكون بشكل كبير من بقايا كربونات الكالسيوم الناتجة عن الإفرازات الطحلبية، أو الصخر الحيوي Biolithite، أو الحجر المترابط Boundstone الذي تقوم فيه الرواسب الطحلبية بربط كسر كربونات الكالسيوم الأخرى. أنظر: صخور متراكمة Bioherm، أيضاً أنظر: (شكل A.30a).



شكل A.30a غطاء طحلي من حجر جير لويحي Blatt,1982

Algal mat (bot.) قشرة طحلبية.

حصير طحلي. بساط طحلي

أنظر: (شكلا A.30b and A.30c).



شكل A.30b غطاء طحلي متشقق Blatt, 1982



شكل A.30c طبقات لخصر طحلبية (الطبقات الداكنة اللون) مع شقوق طين، وحل كربوناتى أو جيرى (فاتح اللون) Reineck & Singh, 1975

Algal micrite (rk.) ميكرائيت طحلي**Algal micritization (chem., geol.)**

مرادف له: أستروماتولايت Stromatolite، أنظر: (شكل A.31).



شكل A.31 أستروماتولايت طحلي Scoffin, 1987

Algal structure (geol.)

بنية طحلية

بنية راسب جييري في معظم الحالات، تظهر كرقائق شريطية غير منتظمة ذات بنيت حلقيّة متراصة حول مركز واحد، وبسكويت، ورؤوس شبيهة برؤوس الكُرْبُبات ذات أحجام معتدلة، وبنى متفرقة، مثل: الأستروماتوليتات أو تطبق معدّل بواسطة الحُصُر الطحلية الزرقاء - الخضراء، وقشور وكرات بازلية زائفة Pseudopisolithes أو أشكال درنية كاذبة Pseudoconcretionary forms من كربونات الكالسيوم ترسبت نتيجة نشاط عضوي، عادة طحلي، أنظر: (شكل A.32). وربما تكون ما يسمى بالبنيت الطحلية ذات أصل غير عضوي.

Algarite (rk.)

صخر طحلي. الجاريت

بتيومين Bitumen طحلي مشتق من الطحالب.

Algerian onyx (gemst.)

عقيق جزائري.

الجزع الجزائري. رخام مُجَرَّع

مرمر، مُجَرَّع Onyx يظهر بوضوح في هيئة صواعد جزعي أو رخام من العقيق اليماني بشكل صاعدي Stalagmitic حزامي مميز.

Alginite (coal, bot.)

ألجينيت. ألجينيت.

طحلينايت. طحلينايت

وحدة عضوية دقيقة من مكونات الفحم Maceral موجودة بداخل مجموعة الإكزينايت Exinite مؤلفة من مادة طحلية ومميزة لفحوم رأس مغيض Boghead coals. قارن مع: أجليت أو طُحْلَبَايت أو طُحْلَبَايت Algite، كتيبايت أو كتيبيت Cutinite، وخليية بوغية Sporinite، و ريزينايت أو راتينحايت Maceral of coal = Resinite.

تجير أو تَكْسُس طحلي

عملية تكوين الجير أو الكلس الطحلي.

Algal mound (bot., geol.)

كومة طحلية.

هضبة طحلية. رابية طحلية

تسكك محلي لحجر جير منسوب بشكل رئيسي إلى وجود مجموعة من أنواع الصخور المتميزة، مثل: حجر الطين الكلسي Calcilutite المتماسك بقوة و المحتوي على الطحالب.

Algal past (bot., geol.)

معجون طحلي

قشيرات أو بقع صغيرة Flecks، دقيقة الحبيبات أو دقيقة التبلور، داكنة إلى رمادية اللون أو سوداء، مجزأة أو مقسمة برفقة، مكونة حجر جييري كثيف أو دلومايت ومصاحبة لأبنية إطارية عضوية، مثل: المرجان. إنها شائعة ولكن ليست محصورة باللب الشعاعي Reef core، وربما تمثل غبار طحلي متغير بشكل متاخر النشأة، كثيف ومتماسك.

Algal pit

حفرة طحلية

منخفض صغير محتو على، أو يعتقد بأنه يحتوي على طحالب، تكونت في منطقة نفاذ Ablation مجلدة أو على سطح جليد بحر Sea ice.

Algal reef (bot., geol.)

شعب طحلي

شعب عضوي تكون الطحالب فيه أو كانت الكائنات الرئيسة مفرزة كربونات الكالسيوم. وربما يصل إرتفاع الشَّعب الطحلي إلى ١٠ أمتار وأكثر من ١٥ متراً عرضاً.

Algal ridge (geol.)

تل طحلي. تلة طحلية

تل منخفض أو حافة مرتفعة بإتجاه البحر لحافة مسطح شعاعي، مكون من إفرازات و إخراجات من كربونات الكالسيوم الصادرة من طحالب كلسية ذات نمو نشط. أنظر: حيد ليثوثامينون Lithothamnion ridge. قارن مع: حنار طحلي Algal rim و حيد مرجان طحلي Caralgal ridge.

Algal rim (bot., geol.)

حنار طحلي. حافة طحلية

حافة منخفضة نحيلة أو مهلهلة طحلية بنيت بطحالب كلسية ذات نمو نشط على جانب الهُزُر البحري (بحيرة بحرية ضحلة) بإتجاه شعب أو على جانب القطعة الشعاعية المواجه للريح في هُزُر بحري، أو الجزء الخارجي لسطح شعب رئيسي أو أعلى الشعب، يقع خلف الجزء النامي تدريجياً من مقدمة الشعب، ولاحقاً يبلغ ذروة تل طحلي منخفض، ويختلف بشكل كبير في العرض أو الإتساع حيث يبلغ لما يقارب الخمسمائة متراً.

Algal stromatolite (bot., geol.)

أستروماتولايت طحلي



شكل A.32 (أ). بنيت طحلبية عمودية في حجر جير. (ب). بنيت طحلبية عمودية في حجر دولمايت سليسي Conybeare & Crook, 1982

طحلبايت . طحلبيت . ألبايت . ألبايت . ألبايت (coal, bot.)
 طراز تجمع وحدات صخرية دقيقة من الفحم بداخل مجموعة لبنايت
 Liptite = إكزايت Exite، مؤلفة من لا يقل عن ٩٥٪ ألبايت
 Alginite. قارن مع: فحم رأس مغيض Boghead coal.

الجودونيت . الجودونيت (minr.)
 معدن لونه رمادي إلى فضي أبيض، صلب، ويتكون من زنيخيد
 النحاس، صيغته الكيميائية: (Cu₆As)، يتبلور حسب النظام
 المعيني القائم (سداسي زائف)، و تظهر بلوراته السداسية بشكل
 كتلي أو حبيبي.

تجبل الألوجمان . تجبل الألوجمان (geol., tect.)
 تجبل الجومان

إضطراب وقلقلة القشرة الأرضية أو التَّجْبُلُ المصاحب لإقحام أو
 تموضع جرانتي أتر في صخور ما قبل الكامبري في ولاية مينيسوتا
 الشمالية و أونتاريو المجاورة منذ حوالي ٢٤٠٠ مليون سنة فهي
 مرادفة مع التَّجْبُلُ الكينوران Kenoran orogeny للدرع الكندي
 الذي حدثت في نهاية الأركي Archean.

ألبون . طحلبون (bot., geol.)
 مادة الغاز Vase (وحل طين رخو) له الرباط العضوي واللزجة،
 والمؤلفة من بواقي من الطحالب المقسمة بلطف (أو نبات الأبر، كما

في الأجزاء العلوية للمصب النهري أو الخليجي) ومحتوية على حديد
 بشكل رئيسي في هيئة FeS.

العصر الألوكونكي (hist. geol.)
 العصر الفجري وهو جزء من حقبة ما قبل الكامبري ويقابله
 البروتروزوي Proterozoic.

ليس التردد (phys.)
 إلتباس أو غموض في التردد ممثل بمعطيات سيزمية عينية. حيث
 يوجد أقل من عيتين لكل دورة، فإنَّ إشارة مقدار الطاقة المزودة
 عند دورة واحدة تمنح نفس قيم العينة ومن ثم تظهر كما لو كان
 تردد آخر عند نتاج أو قُدرة النظام.

عصادة . عَصَادَة = Sight rule (surv.)
 عَصَادَة. أليداد = مسطرة توجيه

ذراع متحرك في أداة المسح أو الرصد (جزء من آلة مسح الأراضي)،
 ومقرب، جهاز للرؤية يستخدم في المسح الطبوغرافي والجيولوجي أي
 في تعيين المرتفعات والمسافات كما هي الحال في أعمال المساحة،
 وعمل الخرائط.

أليتايت . أليتايت (minr.)
 معدن صلصالي أو طيني مؤلف من راقا متبادلة بانتظام من معدني
 الطلَّق أو التَّلْك و صابوناييت Saponite أو السِّمِّكَّنايت
 Smectite بنسبة ١:١.

بنية موجّهة . بنية موجّهة (geol.)
 بنية مصفّة

مرادف له: بنية إتجاهية Directional structure.

محاذاة . إتجاه . محاذاة = Alinement (hydrol.)
 إستقامة التوجيه . إصطفاف . خط المحور

تراصف وتوجيه الحبيبات أو الحصوات أو أفرع القنوات النهريّة، ...
 الخ، في إتجاه معين يشير محاذياً لجسم يأخذ وضعاً خطياً. أيضاً
 مواقع نقاط وإسنادها إلى خط مستقيم أو نظام ذو خطوط
 مستقيمة.

تراكم (sed.)
 إمداد المجلدة بمواد، مثل: الثلج أو حَبَب (حبات جليد Firm)
 ليتحول إلى جليد، وتسمى هذه العملية بالتراكم
 Accumulation.

سحنة التراكم (sed., geol.)
 خواص سحنة حيث تعطي إثبات لمصدر الرواسب، كما تظهر
 بشكل رئيسي من تركيب الصخر، مثل: حجر رمل، صلصال أو

طين)، وظر أو صُوَّانه Chert. قارن مع: سحنة ترسب
Precipitation facies.

Alio (crust, geol.) قشرة حديدية غير منفذة
تشكلت أو تكوّنت نتيجة ترسب أملاح حديد من مياه تحت
سطحية.

Aliphatic hydrocarbon (chem.) هيدروكربون دهنية
سلسلة هيدروكربون مفتوحة متفرعة أو مستقيمة صيغتها التجريبية
 C_nH_{2n+2} ، مثل: الميثان Methane أو الفيتان Phytane.

Alkali = Alkaline (adj., chem.) قلوي. قاعدي. قلبي
مركب له خواص كيميائية قاعدية ملحوظة مثل: كربونات الصوديوم
أو هيدروكسيد البوتاسيوم أو هيدروكسيد الصوديوم، ويتحد القلبي
بالأمحاض ليكون أملاحاً. ويمكن استخدام القلبي في معادلة
الحمض. وينتج محلول القلويات بإذابة الهيدروكسيدات الفلززية القلوية
بالماء. ويذوب ملح القلبي في الماء مكوناً محلولاً بأس هيدروجيني pH
أكبر من 7.

Alkali basalt (rk.) بازلت قلوي
صخر ناري قاعدي به معادن قلوية.

Alkalic (adj., chem., petr.) قلوي. قاعدي
يشير هذا المصطلح إلى: (١). محلول محتوٍ على أيونات قلوية
معدنية، (٢). صخر ناري به معادن قلوية أكثر من فلسبارات
وبذلك مثل: هذه المعادن موجودة بهيئة أشباه الفلسبارات أو
فلسبارانيات Feldspathoids، (٣). صخر ناري به فلزات قلوية
أكثر من المعدل مقارنة بمجموعته العائلية، (٤). صخر ناري به
كلس (جير) قلوي له دليل أقل من ٥١، و (٥). صخور نارية تتبع
السلسلة الأطلنطية.

Alkalic - calc series (rks., ign.)
سلسلة قلوية كلسية (جيرية)
سلسلة من صخور نارية محتوية على مؤشرات كلسية (جيرية) قلوية
فيما بين معدل ٥١ - ٥٥.

Alkalic igneous rocks (rks., ign.) صخور نارية قلوية
مصطلح سائب أو مسترسل الإستعمال، لكن عامة يعني أحد ما
يلي: (١). صخور نارية يزيد فيها معدل القلبي (K_2O+Na_2O)
لهذه المجموعة، (٢). صخور نارية بها معادن فلسبارية أو أخرى،
مثل: أكمايت بحيث تكون النسبة الجزئية للقلبي إلى السليكا أكثر
من ١: ٦، و (٣). أحياناً يشمل المصطلح تلك السلسلة الصخرية
التي بها دليل الكلسي القلوي منخفض أي ٥١ أو أقل من ذلك.

Alkali carbonates (minrs.) كربونات قلوية

مثل: كربونات الصوديوم أو كربونات البوتاسيوم.

Alkalies = Alkalines (n., chem.) قلويات

كربونات الصوديوم أو البوتاسيوم، أو الملح، له مذاق مرّ، وموجود
بالقرب من أو عند سطح الأرض في الأقاليم القاحلة أو شبه
القاحلة.

Alkali feldspar (minr.) فلسبار قلوي
مجموعة فلسبارات مؤلفة من مخلوطات أو بلورات مخلوطة من فلسبار
البوتاسيوم (أورتوكليز أو $KAlSi_3O_8$) و فلسبار صوديوم (ألبيت
أو $NaAlSi_3O_8$) بأي نسبة، مجموعة من الفلسبارات محتوية على
فلزات قلوية ولكن قليلة الكالسيوم. أيضاً ربما مجموعة معادن
فلسبارية قلوية (Na - K)، مثل: ميكروكلين، أورتوكليز، سانيدين،
أديولاريا، ألبيت، برثايت، أنورتوكليز و بلاجيوكليز صودي. قارن
مع: بلاجيوكليز. مرادف له: فلسبار قلبي Alkalic feldspare.

Alkali flats (geol.) مسطحات قلوية

مساحات قاحلة ومستوية في الأقاليم الجافة، مغطاة برواسب التبخر
أو متبخرات Evaporites وهي بشكل أساسي، أملاح الفلزات
القلوية Alkaline metals و فلزات الأتربة القلوية Alkaline
earth metals. تتشكل هذه المسطحات بواسطة التبخر الدوري
المتكرر.

بحيرة قلبية. بحيرة قلوية

Alkali lake = Alkaline lake (chem., geol.)

بحيرة ملحية أو مالحة، موجودة عامة في إقليم قاحل، تحتوي مياهها
على محلول كميات كبيرة من كربونات الصوديوم وكربونات
البوتاسيوم وأيضاً كلوريد الصوديوم ومركبات قلوية أخرى.

Alkali - lime index (chem.) دليل (أُس) الجير القلوي

طرق متبعة في تقسيم الصخور النارية معتمدة على النسبة المئوية
لثاني أكسيد السيلكون في التحليل الكيميائي لتتابع صخور نارية
تظهر على رسمة المتغيرات، حيث تكون نسب الأوزان المئوية لكل
من (CaO) و (K_2O+Na_2O) متساوية، حيث تظهر نقطة
تقاطع منحنيين لكل من (CaO) و (K_2O+Na_2O) . وتحدد هذه
الطريقة أربعة أقسام كيميائية للصخور النارية معتمدة على هذا
الدليل أو أُس الجير القلوي، وهي كالتالي: (١). قلوي Alkalic
عندما تكون نسبة السيلكا أقل من ٥١، (٢). قلوي - كلسي
Alkali - calcic عندما تكون نسبة السيلكا بين ٥١ و ٥٦، (٣)
كلسي قلوي Calc - alkalic عندما تكون نسبة السيلكا
بين ٥٦ و ٦١، و (٤). كلسي Calcic عندما تكون نسبة
السيلكا أكثر من ٦١. مرادف له: دليل (أُس) الكلسي القلوي
Alkali - calc index.

Alkalimeter (chem.)**مقياس القلوية**

أداة تستخدم في قياس معيار قلوية المواد.

Alkaline (adj.)**قلوي. قلوية = قاعدي**

هو المحلول الذي يحتوي على المادة القلوية ويكون رقمه الهيدروجيني بين ٧ - ١٤. وأحياناً يستخدم المصطلح كصفة مادة لها خاصية القاعدية تزيد فيها كمية الصوديوم أو البوتاسيوم على ما يلزم لتكوين الفلوسبار مع السليكا الموجودة. أنظر: Alkali.

Alkaline basalt (rk.)**بازلت قلوي**

بازلت به نفيلين Nepheline و أو أكمايت Acmite.

Alkaline - earth metals (chem., minrs.)**فلزات الأتربة القلوية**

فلزات بيضاء إلى رمادية ضمن المجموعة IIA في الجدول الدوري، أنظر: (شكل P.44)، تضم البيريليوم Beryllium والمغنسيوم Magnesium والكالسيوم Calcium والسترونسيوم Strontium والباريوم Barium و الراديوم Radium.

Alkaline = Alkali metals (chem., minrs.)**معادن قلوية.**

فلزات ذات قاعدية قوية ودرجتها التفاعلية عالية توجد ضمن المجموعة IA في الجدول الدوري، أنظر: (شكل P.44). وتضم عناصر الليثيوم Lithium والصوديوم Sodium والبوتاسيوم Potassium والروبيديوم Rubidium والسيزيوم Cesium و الفرانسيوم Francium.

Alkaline rocks = Alkali rocks (rks., ign.)**صخور قلوية**

صخور نارية تزيد فيها العناصر القلوية مثل: الصوديوم والبوتاسيوم على الكمية اللازمة لتكوين معادن الفلوسبار من السليكا المتاحة. وعامة تعرف بتوافر البيروكسينات الصودية والأمفيبولات الصودية و أو معادن أشباه الفلوسبار أو الفلوسبارانيات.

Alkaline salt (chem., minr.)**ملح قلوي**

مثل: كربونات الصوديوم أو كربونات البوتاسيوم، ... الخ.

Alkaline soil (chem., ped.)**تربة قلوية**

تربة ذات رقم هيدروجيني أعلى من ٧.

Alkaline solution (chem.)**محلول قلوي**

هيدروكسيدات فلزية قلوية مذابة في الماء مشكلة محلولاً محتوياً على مادة قلوية، مثل: كربونات الصوديوم وكربونات البوتاسيوم ويكون رقمه الهيدروجيني بين ٧ و ١٤.

Alkalinity (n., chem.)**القلوية = القاعدية**

درجة قلوية بعض المعادن أو الصخور النارية.

Allanite (rk.)**آلانيايت. آلانيايت**

صخر جابرو متغير محتوياً على سوسورايت Saussurite كأشكال زائفة، تامة نمو الأوجه بعد المعادن الأصلية، ومن ثم تكون محتفظة بالنسيج الإخترافي الأصلي The original ophitic texture، ولا يقترح إستعمال هذا المصطلح.

Allanite (minr.)**آلانيايت. آلانيايت. آلانيايت. آلانيايت.**

معدن لونه بُي - أسود، حاو لعنصر السيريوم Cerium من مجموعة الأبيدوت Epidote، يتكون من سليكات العناصر الأرضية النادرة مع الألومنيوم و الحديد، صيغته الكيميائية: $(Ca,Ce)_3(Fe^{2+}Fe^{3+})Al_2O(SiO_4)(Si_2O_7)(OH)$ ، يتبلور

حسب النظام أحادي الميل، صلاته ٥,٥ - ٦، وزنه النوعي ٣,٥ -

٤,٢، و معامل إنكساره ١,٧٠ - ١,٨١. وهو أحد مجموعة

معادن الأبيدوت، وله بريق قاري Pitchy luster، كما أنه معدن

إضافي Accessory بشكل نموذجي في الصخور النارية، مثل:

الجرانيت، السيانايت Syenit، الدايرايت، و البجوماتايت، وفي

مكافئتها من الصخور المتحولة. وعامة قد يحتوي على قليل من

الثوريوم. ويعرف هذا المعدن بأسماء عديدة مثل: أورثايت Orthite

أو بكلاندايت Bucklandite أو ترينورايت Treanorite أو

سيرين Cerine.

Alleganyite (minr.)**اللجانايت. اللجانايت**

معدن لونه قرنفلي، يتكون من سليكات المانجنيز القاعدية، صيغته

الكيميائية: $\{Mn_5 Si_2 O_8 (OH)_2\}$ ، يتبلور حسب النظام أحادي

الميل، وهو من مجموعة الهيوممايت Humite.

Alleganyian (hist. geol.)**اللجيني**

مرحلة زمنية جيولوجية: سائدة الإستعمال في أمريكا الشمالية،

(أسفل) وسط العصر البنسلفاني، فوق البوتسفيلي Pottsvilleian

و تحت الكونيموجي Conemaughian.

Allegany orogeny (geol.)**التجبل الألجيني**

حركة بناء جبال حدثت أثناء العصر البرمي وبناء أو تكوين الجبال

الألجينية. وعامةً فهو حدث بناء جبالي الذي شوّه الصخور المقاطعة

الوادية والحيدية وتلك المجاورة لهضبة الألجيني في وسط وجنوب

الأبالاشي في أمريكا الشمالية. وقد شملت هذه التشوهات

والإضطرابات الصخور البُنيقائية في أماكن عديدة. وكانت معظم

هذه الحركات التجبلية قد حدثت في أواخر الحياة القديمة ولكن ربما

مراحل منها إمتدت حتى العصر الترياسي المبكر.

Allemonite (minr.)**الليمونتايت. الليمونتايت**

خليط من إستبارزن (SbAs) Stibarse مع الزرنيخ As أو الأنتيمون Sb. مرادف له: أنتيمون زرنيخي Arsenical antimony.

Alliaceus (adj.) **ثومى الرائحة**

صفة لمعادن لها رائحة الثوم عند حكّها أو خدشها، أو تسخينها، مثل: المعادن الزرنيخية.

Alling grade scale (petr.) **مقياس تدريج ألنج**

مقياس مدرج متري، وهو مقياس تُصنّف به أحجام الحبيبات في الرسوبيات قبل فحصها، ويستعان فيه بقطاعاتها الرقيقة (شرائحها الصخرية) أو المصقولة، وينسب إلى واضعة عالم الصخور ألنج (H. L. Alling). ولهذا المقياس نسبة هندسية ثابتة من ١٠ للأقسام الأساسية (غرواني، صلصال، غرين، رمل، جليّمود، حصاة كبيرة، جلمود).

Allingite (fossil resin) **ألنجيت الألينجيت**

ينم أو راتنج أحفوري (ريتينيت) غير محتوية على حمض السكسينيك ولكن أحياناً بما كمية معتبرة من الكبريت.

Allite (rk.) **ألليت**

تسمية صخرية لمادة أليتيّة Allitic، مثل: بوكسايت و لا ترايت.

Allitic (adj.) **ألليتي**

صفة صخر أو تربة أزجحت منها السليكا بشكل كبير ومحتوية على نسبة عالية من الألومنيوم ومركبات حديدية في الجزء الطيني.

Allochem - Allochemical (n., sed.) **مواد كيميائية صلبة غير نقية.**

حبيبات كيميائية الأصل. كيميائي متغالط الحب متغاير مصطلح لام أو جماعي يقصد به أحد متنوعات عدة لتجمعات كربوناتية منظمة ومنفردة والتي تقوم حبيبات الإطار الأخرن في معظم أحجار الجير المترسبة ميكانيكياً كي تميز من لاصف الكالسايت (السياري، عادة للاحم) وراسب الوحل الكربوناتي (ميكرايت). وعامة فهو راسب تشكل بواسطة ترسب كيميائي أو كيميائي حيوي في حوض ترسيب، ويحتوي هذا الراسب على حبيبات كل من: فتاتات حوضيّة النشأة Intraclasts، سريّيات Oolites، أحافير Fossils أو كسارات أحفورية، وعقد طينية جيرية Pellets، و كتل وُخل Lumps، أنظر: (شكل A.33).

Allochemical component (n., chem., geol.)

مكونات كيميائية غير نقية

أنظر: مواد كيميائية صلبة غير نقية Allochem، فتات مكاني النشأة Intraclasts أو مواد كيميائية صلبة غير نقية Allochemical.

Allochemical limestones (rks.)

أحجار جير كيميائية غير نقية

نوع من أحجار الجير المحتوية على مكونات كيميائية غير نقية أو غير متماثلة، مثل: السريّيات والفتاتات الحوضيّة النشأة والعقد الطينية الجيرية والحبيبات الهيكلية.

Allochemical metamorphism (chem.) **تحول كيميائي.**

متغير الكيميائية

تحول يرافقه إضافة أو إزاحة مواد بحيث يتغير معه إجمالي التركيب الكيميائي للصخر.



شكل A.33 مكونات كيميائية غير نقية Folk, 1962

Allochems (n., chem., geol.) **مواد كيميائية صلبة غير نقية**

وتشمل هذه كل من: (أ). الفتات الصخري الجيري (حوضي النشأة) Intraclasts، (ب). العقد الطينية الجيرية Pellets، (ج). السريّيات Oolites، و (د). الأصداف أو الكسرات الصدفية Shells or shell fragments، أنظر: (شكل A.33). حيث يظهر صخر الكربونات محتويّاً على أحدها أو اثنين منها، ... الخ. بالإضافة إلى راسب الأرضية و أو اللاحم. وجميع هذه المواد تكونت في حوض الترسيب وليست مجلوبة إليه.

Allochromatic (adj.) **متغيرة الألوان. ملون بغيره**

صفة يتصف بها معدن علمم اللون في حالته النقية ولكن له لون نتيجة مكتنفات تحت مجهرية، أو لوجود عنصر له علاقة وطيدة به والذي أصبح جزءاً من تركيبة المعدن الكيميائية. وقد تظهر بعض بلورات المعادن متغيرة الألوان نتيجة إنبعاث ضوئي فلوري منها بسبب اختلاف في طول موجة الضوء المنبعث عن طول موجة الضوء الممتص قارن مع: أميل أو ذاتي اللون Idiochromatic.

Allochthon (sed., tect.) بعيد المصدر. غريب التقرار. **عروضيات. دخيالات مجلوبة**

كتلة مواد رسوبية أعيد ترسيبها، يعود أصلها إلى مصادر بعيدة. أيضاً يعني المصطلح صخور إنتقلت عبر مسافة طويلة من مكان أصل نشأتها بواسطة عملية تكتونية، عامة تكون لها علاقة بالإنكسار الصدعي المفرط Overthrusting أو الطي المضطحي أو ربما بالإنزلاق الجاذبي. ويستخدم هذا المصطلح كمغاير لمصطلح حوضيات أو مكانيات Autochthon.

Allochthonous deposits (sediments, ecol., geol., petr., coal)

رواسب مجلوبة النشأة. رواسب دخيلية.

رواسب عرضية. رواسب مزحزحة أو منقولة

تشكلت في مكان ما وليس في مكانها الحالي. أي أنها ذات أصل أجنبي. وهي رواسب نُقلت أو جُلبت مكوناتها من خارج حوض الترسيب مثل: أحجار الرمل وأحجار الغرين وأحجار الطين و الطين الصفحي، ... إلخ. وينطبق المصطلح بشكل واسع على فحم أو خث Peat أصله من مادة نباتية نُقلت من مكان نموها إلى مكان غريب التقرار على صدع الدفع أو الدسر منخفض الزاوية، أو إلى بريشة متراجعة السقوط Fallback breccia عند فوهة إرتظام نيزكية. مرادف له: بعيد النشأة أو منقول أو سابق النشأة Allochthonous، والذي يشير إلى المكونات وليس لمحل التكاين. المصطلح المغاير له: أصيل، غير مجلوب، غير منقول، مكاني التكون Autochthonous.

Allochthonous fold (ecol., tect.) طية عرضية

طية دخيلة تحركت عبر مسافة طويلة بواسطة عملية تكتونية ثم إستقرت في المكان الذي وجدت فيه مؤخراً.

Allochthonous mantle (geol.) غلالة منقولة

حطام صخر مفكك مؤلف من شظايا أو كسارات صخرية أو تربة منقولة أو مجلوبة من مكان ما إلى موقعها الحالي، وليست متكونة في مكانها. قارن مع: غلالة مكانية النشأة Autochthonous mantle، وفلاً أو حقل كتلة Block field.

Allochthony (ecol., geol.) تراكم منقول. تراكم مجلوب

في تكوين الفحم، يقصد به تراكم المواد النباتية الآتية من مكان غير مكانها الذي نمت فيه. المصطلح المغاير له: تراكم مكاني أو غير منقول Autochthony.

Alloclastic breccia (rk., geol.)

بريشة أو بريش سابق التفتت. بريشة أو بريش سابق منقول
بريش تكون بتمزق أو بتحطيم أو بتصدع صخور غير بركانية ولكن بواسطة عمليات بركانية تحت سطح الأرض، وهو نوع من بريش بركاني Volcanic breccia.

Allocyclicity (geol.) دورية التقرار بالتغير.

دورية التقرار المتغير

حالة الإرساب له نمط دوري وناتج من تغيرات في إمداد الطاقة أو المواد الواردة داخل النظام الرسوبي. ويشمل ذلك ميكانيكيات مثل: الدفع لأعلى أو الرفع، إنخساف أو تغور، تغيرات مناخية، تغير مستوى سطح البحر عالمياً، وتغيرات أخرى خارجة عن الوحدة الرسوبية. قارن مع: دورية التقرار النمطي الذاتي Autocyclicity.

Allodapic limestone (rk., sed.) حجر جير عكاري

حجر جير ترسب بواسطة تيارات عكس، على سبيل المثال: في واجهات الشّعاب البحرية.

Allofacial (petr.) غريب السحنة

مرتبط بصخور تابعة لسحنات متحولة مختلفة. ويستدل عليها أن الصخور الغريبة والسحنة المجاورة حالياً قد جلبت أو حدثت بواسطة نقل حركي أو تكتوني.

Allogene = Allothigene (n.) جليب. أجنبي النشأة.

بعيد النشأة. منقول

معدن أو صخر نُقل إلى موقع الترسيب من الخارج. وعامة فهو معدن جليب أو مكونات صخرية جليبية، على سبيل المثال: صخر دخيل في صخر ناري، حصاة في كونجولوميرات أو مَدَمَلَكَات، أو معدن حتاتي في راسب ركيز Placer deposit.

Allogenic = Allochthigenous = Allothogenic = Allothigenetic (adj., geol.)

جليب. جليبية. جليبي. جليبية. أجنبي النشأة. بعيد النشأة
صفة للصخور المكونة بشكل أساسي من مواد منقولة أو آتية من أماكن مختلفة غير التي وجدت فيها، مثل: حصوات صخر المَدَمَلَكَات أو الكونجولوميرات، ... إلخ.

Allogenes (geol.) نشأة أجنبية. نشأة خارجية. نشأة بعيدة.

نشأة غيرية. جليبية النشأة. نشأة جليبية

تجمع ونشأة الصخور التي جُلبت مكوّناتاً من أماكن أخرى غير التي وجدت فيها.

Allokitite (minr.) اللوكايت. اللوكايت
معدن طيني متوسط في بنيته أو تركيبته بين الكاولينايت Kaolinite
و اللوفان Allophanite.

Allolistostrome (geol.) خليط ترسيبي الأصل
خليط صخري وكتل مختلفة الأحجام في أرضية قابلة للطرق، ذات
أصل رسوبي، وهو أيضاً عبارة عن قرارة إنزلاق خليط تحبّخري
Exotic Olistostrome محتوية على كتل منقولة أو مجلوبة
blocks.

Allomeric (adj., chem.) مختلف التركيب الكيميائي
مرادف له: متشاكل أو متشابه Isomorphous.

Allomicrite (rk., sed.) ميكرايت مجلوب
صخر ميكرايت كلسي أو جيرى مجلوب Allochthonous
orthomicrite.

Allomorph (n., adj., chem.) شكل زائف.
غريب الشكل. شكل مختلف
مرادف له: متعدد أو عديد الشكل Dimorph = Polymorph
أو شكل زائف Pseudomorph.

Allomorphic = Allomorphous = Polymorphic (adj., chem.)
مختلف الشكل. زائف الشكل. التعدد الشكلي. تعدد الشكل
وجود أكثر من شكل بلوري واحد دون تغير في التركيب الكيميائي.
فمثلاً تشكّل الكالساييت (بنظام بلوري ثلاثي، $CaCO_3$) و تشكّل
الأراجونايت (بنظام بلوري معيّن قائم $CaCO_3$). أنظر: تعدد
التشكل المعدني Polymorphism.

Allomorphic ornamentation (zool.) زخرفة متعددة الشكل
زخرفة تتخذها بعض الرخويات بلصق أصداف أو كسارة أصداف
غريبة على سطحها وقد يكون ذلك من أجل التخفي، وأمثلة ذلك
في جنس الزينوفورا Xenophora.

Allomorphite (minr.) ألومورفايت. ألومورفايت
يتكوّن من معدن بارايت Barite زائف بعد الأهدرايت مع ثبات
تركيبته الكيميائية، كبريتات الباريوم، و صيغته الكيميائية:
($BaSO_4$).

Allomorphous = Allomorphic = Polymorphic (adj., chem.)
عديد الشكل. مختلفة الشكل البلوري. متعدد الشكل
صفة معدن متشابهة في تركيبها الكيميائي لكنها ذات أشكال بلورية
مختلفة. أنظر: متعددة الشكل البلوري Polymorphic.

Allophane (minr.) اللوفان. اللوفان

أحد معادن الطين، يتكون من سليكات الألومنيوم المُتَمَوِّمة أو
المُتَمَيِّمة، صيغته الكيميائية: $\{Al_2O_3, SiO_2, nH_2O\}$ ، علم
التبلور، يوجد في التربة، وهو له تركيب معدني متنوع. مرادف له:
اللوفانايت Allophanite.

Allophanoid (minr.) اللوفانواتي
إسم مجموعة معادن طين، مثل: اللوفان، الهالوسايت
Halloysite، و المونتموريلونايت Montmorillonite.

Allotheria (zool., paleont.) اللوثيريا
تصنيف تحت صنفى للثدييات، يتكون من أشكال بدائية مفترضة.
وهي الأطول بقاءً على قيد الحياة من دون جميع الرتب الثديية،
ومداه الطباقى، من الجوراوي الأعلى حتى أعلى الإيوسين.

Allothraumatic (adj.) غريب نوى الكُرات
صفة بعض الصخور النارية الكروية النسيج غريبة النوى، وتكون
الذخيلات Xenoliths مختلفة التركيب المعدني عن الأرضية
Groundmass.

Allotri- بادئة بمعنى:
أجنبي Foreign أو دخيل Alien

Allotriomorphic = Xenomorphic (adj.)
ناقص التشكل. لا بلورية البنية.
عديم الأوجه البلورية. غيري الشكل
صفة تتصف بها بعض المعادن ذات الأوجه البلورية غير مكتملة
التشكل. أنظر: عدم الأوجه Anhedral.

Allotriomorphic crystals (cryst.) بلورات لا وجهية.
بلورات ناقصة الشكل
بلورات معدن متوفرة في بعض الصخور النارية بأوجه غريبة الشكل
أو غير منتظمة الأوجه.

Allotriomorphic - granular (adj.) حبيبي غيري الشكل
أنظر: عدم الأوجه أو لا وجهي أو Xenomorphic =
Anhedral.

Allotriomorphic texture (geol.) نسيج لا شكلي
نسيج تتميز به بعض الصخور النارية التي تفتقر مكوناتها المعدنية إلى
الأوجه البلورية الكاملة، أي أنها غير منتظمة الأوجه.

Allotrope (cryst.) مُشكّل
هيئة بلورية لمادة تُظهِر تشكّل أو تعدد الشكل Allotropy.

Allotropic = Hetrotropic (adj., chem)
متأصل. متشاكل. ذات أشكال مختلفة
صفة مواد ربما توجد بشكلين أو أكثر، مثل: الماس و الجرافايت مع
الإحتفاظ بالتركيبية الكيميائية ذاتها لكلا المعدنين.

Allotropy (chem.) تشكّل. تعدد الشكل.

تأصل. تشكيلة. تشاكل. ذات أشكال مختلفة

ظاهرة وجود العنصر الواحد في أكثر من شكل بلوري Polymorphism، مثل: وجود عنصر الكربون في هيئة تبلور الجرافيت و الماس، كذلك الكبريت يظهر بشكل معيني قائم و أحادي الميل.

Allowable (adj.) مسموح به. مجاز. مقبول

صفة زيت أو غاز عندما تكون كميته المتحة من بئر أو من مستأجر مسموح بها للإنتاج بتخصيص أو بتوزيع نسبي بواسطة هيئة منظمّة.

Allowable production (pet. eng.) إنتاج مسموح به

مثل: إنتاج النفط أو أي من المعادن الثمينة حسب ما هو متفق عليه في عقد الإتفاق.

Allowable soil pressure (civ. eng.)

ضغط التربة المسموح به

مقدار الحمولة القصوى المسموح بها على تربة الأساس حتى يتسنى لها الحفاظ على توازن البنيان، التشديد أو المنشأ القائم عليها.

Alloy (n.) سبيكة. أشباه. خليط معدني. أشاب

مخلوط من فلزين أو أكثر مشكلاً إما مركب كيميائي أو مخلوط صلب.

Alluvia (n.) رواسب الطمي. طمييات

مصطلح نادر الإستعمال وهو صيغة جمع للمفرد طمي Alluvium.

Alluvial = Alluvian = Alluvial = Alluvium (adj., n., geol.)

غريني. طمي. طمي. راسب ماء جارٍ

رواسب نهرية طميية حديثة غير متماسكة، و تتكون من الوحل (الطين والغرين) بشكل كبير والرمل والجروول أو الحصاء بشكل أقل. وقد يقصد بالمصطلح في الرواسب الركازية، بالركيزة المتشكلة بواسطة فعل الماء الجاري، كما في قناة جدولية أو مروحة طميية. أيضاً يقال للذهب والألماس المصاحب للركيزة الطميية.

Alluvial clay (geol.) طين فيضي. طين غريني

راسب أو صخر رسوبي يتكون من الطين بشكل كلي وترسب بواسطة النهر.

Alluvial cycle = Fluvial cycle (geol.)

دورة نهرية (فيضية)

تكرار الدورة النهرية الترسيبية وبناء التتابع النهري الرسوبي، حيث تبدأ كل دورة نهرية بترسيب الرواسب الخشنة في القاع وتندرج نحو الرواسب الدقيقة في أعلى الدورة. ويتكون القطاع النهري الرسوبي من أكثر من دورة، وكل دورة ذات سماكة مختلفة عن التي تحتها أو التي فوقها، أنظر: (شكلا A.34 and F.31a).

Alluvial dam (geol.) سد طميي

رسابة بُيت أو تراكمت بواسطة النهر فوق الخُمّل بالرواسب مما يؤدي إلى سد قنواته بهذه الرواسب المتراكمة، وخاصة تلك التي تكون مرتبطة بالروافد المتفرعة فوق المرواح الطميية أو النهرية.

Alluvial deposits = Alluvium deposit (geol.)

قُارات طميية. رواسب طميية. رسابات طميية

رواسب وحية نهرية النشأة والحديثة، تحدث نتيجة الفيضانات المفاجئة، وتتكون بشكل كبير من الوحل ونسبة لا بأس بها من الرمل والحصاء أو الجروول المنقول بعيداً عن مصادرها بواسطة مياه الأنهار و الفيضانات، ... إلخ. وتشغل هذه الرواسب قيعان الأنهار والبحيرات والتّلاع Alluvial fans عند سفوح منحدرات الجبال في مصاب الأنهار وقد تتصلد هذه الرواسب مع الزمن وعندئذٍ تسمى "بالرواسب الطميية القديمة".

Alluvial environment (ecol., geol.) بيئة طميية

ظروف وعوامل ترسبت خلالها رواسب طميية وحية نهرية بسبب الفيضانات المفاجئة التي تحدث في مجاري المياه الطبيعية.

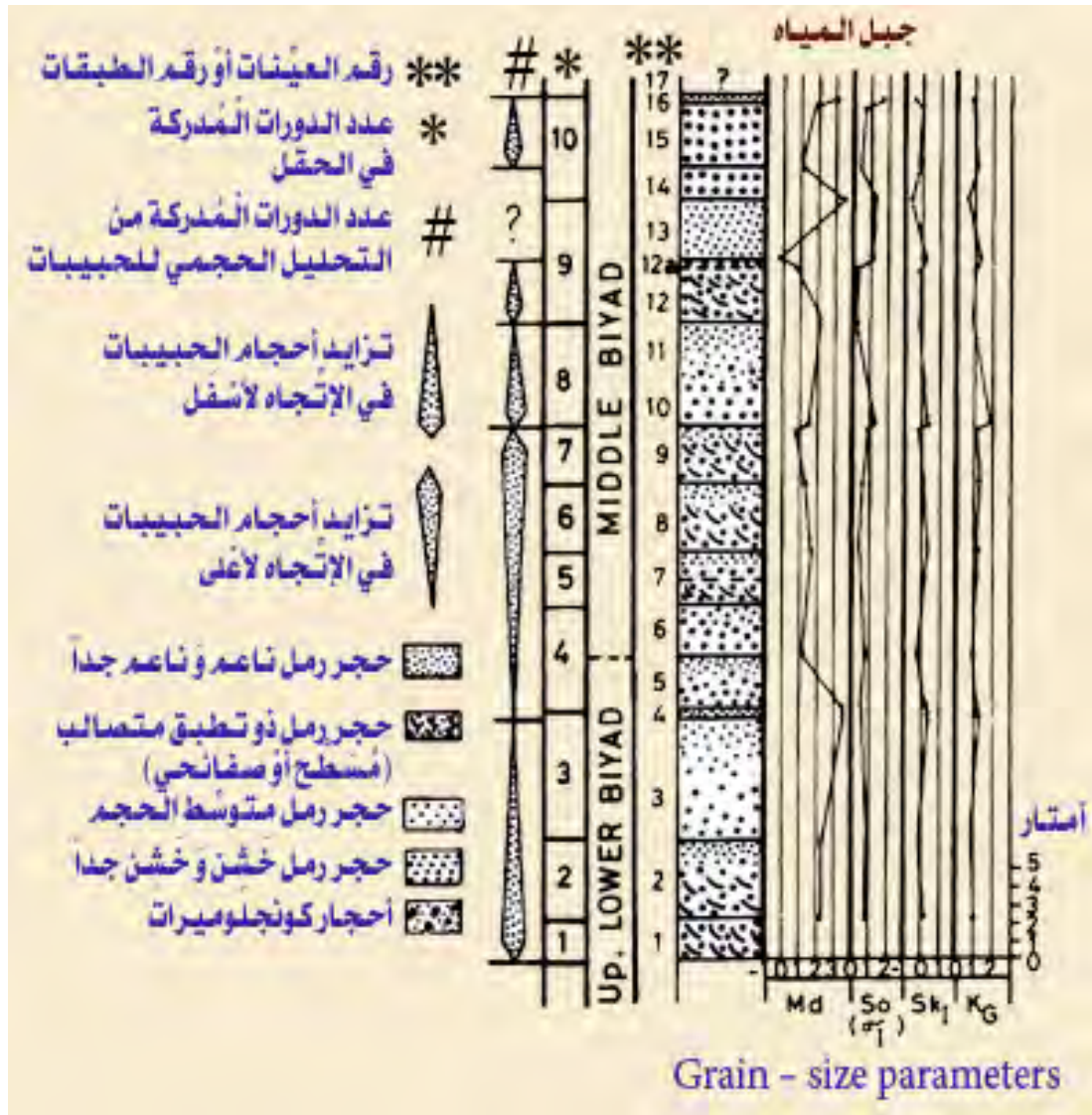
Alluvial fan (geol., geomorph) تلة.

تلة طميية. مروحة غرينية. مروحة طميية

رواسب طينية تتكون على شكل مروحة عند مصب مجرى الماء من الجبال وتمتد إلى المناطق المنخفضة. وتظهر التلة بشكل علوة أو تراكم من رواسب المياه الجارية تتخذ شكل نصف المخروط أو المروحة، وترسب عندما ينخفض ميل المجرى فجأة عند دخوله في أحد السهول، أنظر: (الأشكال A.35a to A.35c). وعامة فهي كتلة من الختات المنحدرة بلطف وتأخذ شكل المروحة، مكوّنة قطاع لمخروط منخفض جداً ويقع عامة في مكان حيث يوجد نزول ملحوظ في الإنحدار وتشكلت بواسطة النهر النازل من أعلى الجبل. أنظر: مروحة نهرية Alluvial fan.

Alluvial fan deposits (geol.) رواسب مروحية نهرية

تتشكل الرواسب المروحية النهرية أو الطميية من الراسب القنوي من الكونجولوميرات بداخل التتابع الخشن الحبيبات، أنظر: (شكل A.35d).



شكل A.34. دورات ترسيبية نهريّة مؤشّحة تتغيّر رأسي في معاملات أحجام حبيبات Grain - size parameters سخات حجر رمل متكوّن البياض
 Moshrif, 1976 & 1983



شكل A. 35a. مراوح طميية أو نهريّة تتكون عند تدفق الجداول نحو سهل جاف
 أو قاحل
 Montgomery, 1993



شكل A.35b. مراوح غرينية
 Ludman & Coch, 1982



شكل A. 35c. مراوح غرينية تتشكل من تغير جدولي مفاجئ من تحدر الي منبسط Tarbuck & Lutgens, 1997



شكل A.35d. رواسب مروحية نهريّة أو طميية Plummer & McGeary, 1993

راسب طميي يشغل وادي جدولي، أسمك بشكل بارز أو واضح من عمق الجدول، ويمثل وحدة طباقية مفردة.

مسطح طميي (Alluvial flat (geol.))

سهل طميي صغير متاخم لنهر، يترسب عليه الطمي أثناء الفيضانات. مرادف له: مسطح نهرّي River flat.

سهل طميي (Alluvial plain (geol.))

منبسط أرضي يتكون من الرواسب النهريّة الناتجة من حت الأنهار للمناطق المنخفضة، وتكون دقيقة الحبيبات. وتتكون غالبية هذه الرواسب من طين ناعم ورمل أو حصاء أو حَزْوَل وتشكل سهول فيضانات الأنهار، أنظر: (شكلا A.36a and A.36b). مرادف له: سهل الغسل Wash plain، سهل النهر River plain، سهل النفاية Waste plain، منحدر طمي أو باحادا أو باهاد Bajada، جمعة خليط أو متجمع سهل الوادي Aggraded valley plain.

تربة طميية (Alluvial soil (ped., geol.))

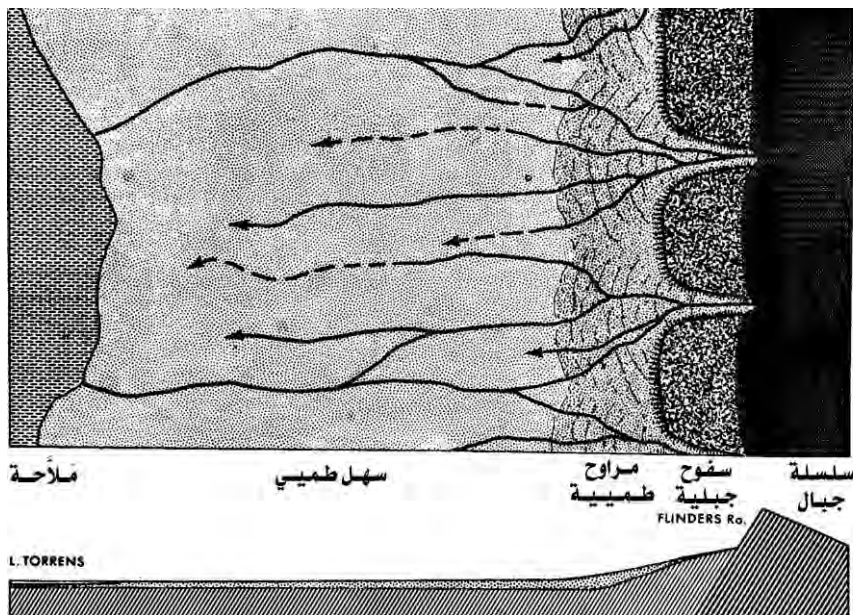
تربة حديثة أو صغيرة العمر ترسبت على سهول فيضية و ذلك نشطة في عملية البناء وذات مميزات الطمي نفسه.

حجر طميي. حجر ماء جارٍ (Alluvial stone (rk.))

حجر رسوبي طميي يتكون من الطين والغرين وقليل من الرمل الناعم، تكوّن نتيجة ترسيب النهر وربما يقصد بالمصطلح حجر نفيس نقل وترسب بواسطة نهر.

Alluvial fill (geol.)

ماء طمي أو طميي



شكل A.36a. مراوح غرينية أو طميية وسهل طميي Twidale & Foale, 1977



شكل A.36b أنواع الطمي والمعالم التضاريسية التشكيلية على السهول الطميية Ludman & Coch, 1982

Alluviation (n., geol.)

إطماء. تطم.

تظام طمر. طمور. ترسيب غريني

عملية تراكم وبناء الرواسب الطميية أو الرملية أو الحصوية المحمولة في مياه الأنهار والمياه الجارية الأخرى، مثل: البحيرات والخُلجان حيث تنخفض سرعة التدفق.

Alluvion (n., geol.)

فيض. فرط الفيض.

طمي فيض طين الروماد البركاني. تزايد التبرّ بالطمي

غسول البحر مقابل الشاطئ، أو دفع النهر ضد ضفته. أيضاً قد يشير المصطلح إلى المواد المترسبة بواسطة الفيضان. ربما يقصد بالمصطلح تكوين يابسة جديدة بفعل نشاط الماء المتدفق تدريجياً أو الأمواج أو التيارات المائية، مما يؤدي إلى تزايد مساحة التبرّ بالطمي. أيضاً أحياناً يشير المصطلح إلى فيض الروماد أو الوحل البركاني والمواد المتصلدة.

Alluvium = Alluvial (adj., n., geol.)

طمي. غرين.

ترسيبات نهريّة. رواسب نهريّة

ما يرسبه الماء الجاري من الرواسب الحطامية الناتجة من حتّ الأنهار في العصر الحديث، مثل: الطمي والحصى والرمل والحصاء أو الجُرّول Gravel. ويوجد الغرين والطين في مهد الأنهار والبحيرات وفي سهول الفيضان والمراوح النهريّة. وتساعد عملية الإطماء في إغناء التربة الزراعية بالطمي.

Almandine = Almandite**= Almandine = Almond stone (gemst., minr.)**

ياقوت حجري. الألمندين. المانداين.

المانديت. سفير أرجواني مَحْمَر

صُزّب من معدن الجارنت Garnet، لونه أحمر غامق إلى أحمر بُيّي، يتكون من سليكات الألومنيوم والحديد، صيغته الكيميائية: $\{Fe_3Al_2(SiO_4)_3\}$ ، يتبلور حسب النظام المكعيّ أو متساوي الأبعاد، صلادته ٧، وزنه النوعي ٤,٣٢، و معامل إنكساره ١,٨٣. وهو موجود في صخور شست الميكا وصخور أخرى ذات تحول إقليميّ ويستخدم كحجر نفيس. أو كمادة ساحجة، أنظر: (شكل A.37)، أيضاً أنظر: جارنت Garnet.



شكل A.37 ألماندين Lof, 1983

Almost atoll (n., geol.) شبه جزيرة مرجانية حلقيّة

جزيرة مرجانية حلقيّة مع جزيرة غير مرجانية صغيرة، ذات أصل بركاني عامة، في وسط أو مركز بحيرة شاطئيّة Lagoon.

Alnöite = Allnöite (rk.)**النويت**

نوع من صخور الـأمبروفير Lamprophyre، صخر ناري يكون القواطع Dykes يتكون من البايوتاتيت أو الفلوجوباييت والمليلايت Mililite كمعادن أساسية- مع الأوجيات والأوليفين و الكالساييت، ومعادنه الإضافية (الثانوية) تنحصر في الأباتاييت والبروفسكايت Perovskite والنيفيلين Nepheline والجارنت و الأكاسيد المعتمدة.

Aloisiite = Aloisiite (minr.)**ألوزييت . ألوزييت**

معدن لونه بُنيّ - بنفسجي، يتكون من سليكات الكالسيوم والحديد والمغنسيوم والصوديوم المائية وهو كتلي و سيء التبلور.

Alongshore**بمحاذات الشاطئ**

على إمتداد الشاطئ أو الساحل، مثال: إنجراف على طول الشاطئ أو تيار على طول الشاطئ أو بمحاذاته.

Alp (n., geol., glaciol)**كتف مثلجي**

كتف تضاريسي يقع عالياً فوق جانب الحوض الثلجي. أيضاً جبل شديد إنحدار الجوانب، وعر، ومرتفع، خاصة المغطى بالثلج، مشابه في تضاريسه لجبال الألب الأوروبية.

Alpha (cryst.)**معامل الإنكسار الأصغر**

في البلورات الثنائية أو المزدوجة المحور، هو أصغر معامل إنكسار. أيضاً هي الزاوية بين المحورية بين المحورين البلوريين ب و ج. قارن مع: معامل الإنكسارين بيتا و جاما. أما في المعادن فيقصد بالمصطلح: الارتباط بواحد من إثنين أو أكثر له صلة وطيدة بالمعادن، ويخص بنية أو تركيبية فيزيائية خاصة، (بالذات التعديل المتعدد الشكل) خاصة يقال عن معدن ثابت عند درجة حرارة أقل أو أخفض من تلك لبيتا و جاما متعددات الشكل، علي سبيل المثال: α - cristobalite = alpha cristobalite.

Alpha angle**زاوية ألفا**

زاوية الشبكة المتبادلة أو العكسية المحصورة بين المحور ب* والمحور ج* والمساوية للزاوية المحصورة أو البينية Interfacial angle، بين (٠١٠) و (٠٠١)، أنظر: (شكلا C.198a and C.198b). قارن مع: زاوية بيتا و زاوية جاما.

Alpha chalcocite (minr.)**ألفا كالكوسايت . ألفا كالكوسيت**

معدن مرادف له: ديجينيات Digenite.

Alpha decay (rad.)**تفتيت ألفا**

إنحلال إشعاعي لنواة ذرية بواسطة إنبعث حسيم ألفا. قارن مع: إنحلال بيتا.

Alpha particles (phys.)**جسيمات ألف**

حسيم يضم بروتونين ونيوترونين أو هو نوى، فاقدة إلكترونات الهليوم (${}^4\text{He}$) Helium، ومن ثم لها شحنتان موجبتان، والمنبعثة بسرعة تبلغ حوالي ١٦ مليون متر في الثانية من مواد نشطة إشعاعياً تخضع لعملية تفكك ألفاوي. أنظر: Radioactivity. تحمل جسيمات ألفا شحناً موجبة مزدوجة.

كوارتز ألفا (alpha - quartz) (minr.)

شكل من الكوارتز أو المرور الثابت تحت حرارة ٥٧٣ درجة مئوية وله محور رأسي ثلاثي التماثل وثلاثة محاور أفقية ثنائية التماثل، وله معامل إنكسار وإنكسار مزدوج أعلى Higher refractive index من كوارتز بيتا Beta quartz. عامة يتكون كمكوّن للصخور النارية والمتحولة والرسوبية وفي العروق المعدنية والجيود وصخور الجحمتايت الكبيرة. مرادف له: كوارتز منخفض Low quartz الحرارة.

Alpha rays (phys.)**أشعة ألفا . الأشعة الألفية**

سئل من جسيمات موجبة الشحنة تسمى جسيمات ألفا تنبعث عند إنحلال المواد ذات النشاط الإشعاعي، وهي أحد الأنواع الثلاثة من الأشعة (ألفا. بيتا. جاما) التي تخرج من المواد المشعة. ويتكون كل من جسيمات أشعة ألفا من إثنين من البروتونات Protons و إثنين من النيوترونات Neutrons.

Alphitite (rk.)**ألفيتيت**

طين أو غرين مؤلف بشكل كبير من طحين صخري شبيه بالمادة الدقيقة أو الناعمة الناتجة بواسطة المجلدة. يقترح عدم إستعمال هذا المصطلح بسبب عدم القدرة على تحديد إن كان الطين هو مسحوق صخري وغير مكوّن من جسيمات من أصول متعددة أتت سوياً بواسطة الريح أو الماء.

Alpine (geomorph., ecol.)**ألبية**

يشبه جبال الألب أو ينسب إليها. كما يطلق على المناطق الجبلية فيما بين نطاق الشجر Timber line وخط الثلج Snow line. واصفاً المناخ والنبات والبيئة وغير ذلك.

Alpine glacier (glaciol.)**مثلجة ألبية . مجلدة ألبية**

مثلجة أو مجلدة ألبية، أنظر: مثلجة وادية Valley glacier، تشغل منخفضاً يقع في وسط أو فوق أرض جبلية. مرادف لهذا المصطلح: مثلجة جبلية Mountain glacier. أنظر: مثلجة وادية Valley glacier.

Alpine - orogeny (geol., tect.)**التجبلية الألبية**

حدثت سلسلة من الحركات التَّجَلُّيَّة ربما مع بداية آخر العصر الترياسي والتي ربما إستمرت حتى وقتنا هذا مما نجم عن ذلك تكوين جبال الألب.

نطق التَّجَلُّيَّة الأَلْبِيَّة (geol., tect.) **Alpine - orogenic zones**

نطق بناء أو نشوء جبال الألب.

الحركات تشييد الأَلْبِيَّة (geol., tect.) **Alpine tectonic movement**

الحركات الأرضية أَلْبِيَّة لجبال الألب والتي حدثت مع بداية العصر الترياسي و مستمرة حتى الآن.

السباكايت. ألسباكايت (rk.) **Alsbachite**

صخر حرانودايورايت سماقي أو بورفيرى مكون بشكل رئيسي من بلاحيوكليز صودي، كوارتز، وكمية صغيرة من فلسبار قلوي، وغالباً مع إضافات من الجارنت والمايكا. وعامة يشكل كل من الكوارتز والفلسبار القلوي بلورات بارزة في أرضية حبيبية.

ألستونيت. ألستونيت (minr.) **Alstonite**

معدن صيغته الكيميائية: $\{BaCa(CO_3)_2\}$ ، نظام تبلوره ثلاثي الميل، وهو معيني مستقيم زائف ثنائي التشكل لمعدن الباريتوكالساييت Barytocalcite. مرادف له: بروملايت Bromlite.

ألتايت. ألتيت (minr.) **Altaite**

معدن لونه أبيض قصديري، يتكون من الرصاص والتلوريوم، صيغته الكيميائية: (PbTe)، ويتبلور حسب النظام المكعبي أو متساوي القياس، صلابته ٣، و وزنه النوعي ٨,١٦، تظهر بلوراته في ركازات القصدير.

تبديل. تغيير. تعديل. تغيير. تحول (n., chem.) **Alteration**

التغير في التركيب الكيميائي، أو المعدني، أو كليهما للصخر، أو المعدن الأصلي بسبب عوامل التجوية الكيميائية، أنظر: (شكل A.38)، تحت تأثير المحاليل المائية الحارة وقد يُعدَّ مرحلة من مراحل التحول، لكنه يكون أقلها درجة وأضيقتها إنتشاراً، كما يطلق أيضاً على التغيرات الثانوية السطحية للصخور.

صخر متغير (geol., chem.) **Altered rock**


صخر متغير التركيب الكيميائي والمعدني منذ تكونه. وعامة فهو صخر تُعرض إلى تغييرات في تركيبته الكيميائية والمعدنية منذ تكوينه الأصلي.

حبة معدن ثقيل متغيرة **Alterite**

مصطلح عام يطلق على حبات معدنية ثقيلة غير مميزة ولكنها متغيرة.

طي متناوب. طي متعاقب (zool.) **Alternate folding**

إنحراف أو تغير حاد في سطح صدفة خيشوميات الأقدام بحيث يكون طي أحد المضاربع متقابل مع حز المضراع الآخر.



شكل A.38 تفسخ أو تغير في مكونات الصخر بسبب التجوية الكيميائية
Twidale & Foale, 1977

طبقات متناوبة. طبقات متعاقبة (geol.) **Alternating beds**

تعاقب طبقات الرمل مع طبقات الحساء أو الغرين، أنظر: (شكل A.39)، وتعاقب طبقات أحجار الرمل مع الطين الصفحي ... إلخ. ويشير هذا إلى إختلاف في بيئات الترسيب. وقد يظهر التعاقب في هيئة رقائق صخرية متعاقبة إذا كان سُمكها أقل بكثير من سُمك الطبقة عندئذٍ يشار إليها بالرقائق المتعاقبة.



شكل A.39 طبقات متناوبة أو متعاقبة من حجر الرمل والطفل أو الطين الصفحي. تؤكد الإختلافات في حجوم الحبيبات واللون و الخواص التحاتية على إختلافات فيما بين الطبقات
Skinner & Porter, 1987

تناوب الأجيال. تعاقب الأجيال (biol.) **Alternation of generations**

مثل: تعاقب تطور بنية الكائنات الحية كما في أحافير المُتَحَرِّجات أو الفورامينفرا والجُؤُفِ معويات أو الالآ حشويات Coelenterata. وعامة فإنَّ أنواع التعاقب التزاوجي والالآ تزاوجي المنتظم وتكرار الدورة الحياتية لكثير من أجناس الفورامينفرا، يؤدي إلى إنتاج أنواع

ومتوسط الأرتفاع، أنظر: (شكل A.41). (قارن مع: (الأشكال (A.41, C.58 to C.60 and N.15).



شكل A.40 سحب قزعي Tarbuck & Lutgens, 1997



شكل A.41 سحب زبابي أو طخروري Tarbuck & Lutgens, 1997

مختلفة من الدرفات أو الأغلفة أو قشرات الكلسية أو الصدفية المغطية لهذا الحيوان أو غيره من الحيوانات. وينتج تعاقب البوغ طور بنبوي كما ينتج تعاقب المشيج (خلية توالد ذكورية أو أنثوية) طور بنبوي في الدورة الحياتية للنبات.

مقاس الإرتفاع. ألتيمتر (n.) Altimeter

جهاز لقياس الإرتفاعات منسوبة إلى سطح البحر. وهو بارومتر معدني (لاساتلي) مهياً لقياس الإرتفاع. ويعد قياس الإرتفاع من الأجهزة الضرورية في المَرَكَبَاتِ الهوائية.

مسجل الإرتفاع (geol., petr.) Alticorder

جهاز تسجيل الإرتفاع السطحي للأرض بالنسبة إلى منسوب سطح البحر.

Altiplano = Altiplano (geol.)

هضبة مرتفعة = مضاد التسهب

تسطح المرتفعات بعوامل التعرية وهي مرحلة خاصة من التصلب، حيث تحت ظروف معينة، تُظهِر نفسها بتكوين ما يشبه أشكال الشرفات وتكون مسطحة القمم، وهذه نتيجة تراكمات المواد الصخرية المفككة.

فدوة حرارية. فترة زمنية حرارية (n., hist geol.) Altithermal

فترة جيولوجية دقيقة ذات مناخ حار وخاصة تلك الفترات المرتفعة الحرارة بعد الجليد والتي تتاب بعض المناطق الجليدية.

إرتفاع (earth scs., astron.) Altitude

عُلو زاوية الإرتفاع في الأفق

الإرتفاع الرأسي فوق منسوب ما، عادة منسوب البحر. والإرتفاع في الفلك هو إرتفاع الأجرام السماوية فوق الأفق مقدراً بالدرجات القوسية. وعمامة فهو الزاوية الرأسية بين المستوى الأفقي للمراقب وأي نقطة أعلى، مثل: قمة رَعْن أو رأس بر. أنظر: إرتفاع Elevation.

سحاب قزعي. (meteor.) Altocumulus (cloud)

سحاب ركامي

سحاب ركامي متوسط الأرتفاع، ضوئي أو قطني المظهر، ومؤلف من سُحُب كروية الشكل، له لون رمادي خفيف لكنه يميل أو ضارب إلى البياض، أنظر: (شكل A.40). (قارن مع: (الأشكال A.41, C.58 to C.60 and N.15).

سحاب طاخر. (meteorol.) Altostratus cloud

سحاب ربابي

سحاب يشبه السحاب السُمْحَاقِي Cirrostratus cloud ولكنه أدكن منه و أقل إرتفاعاً. وعمامة هو سحاب طَخْرُورِي، طبقي

Alum (minr.) شَب. شَبَّة. حجر الشَّب. معادن الشَّب
 ملح مزدوج، مثل: كبريتات البوتاسيوم و الألومنيوم المائية، صيغته الكيميائية: $\{KAl(SO_4)_2 \cdot 12H_2O\}$. وعامة يتكون من كبريتات فلز ثلاثي التكافؤ كالألومنيوم أو الحديد أو الكروم وكبريتات فلز أحادي التكافؤ كالصوديوم أو البوتاسيوم أو أيون الأمونيوم، لونه أبيض إلى عديم اللون، وطعمه قابض وهو ضمن المعادن التبخرية. **Alum** = Potash = شَب بوتاسي **Kalinite** = **Alum**. مرادف له: شَب بوتاسي **Potassium Alum**، أيضاً يعني المصطلح مجموعة معادن الشَّب المحتوية على كبريتات الألومنيوم المائية، شاملة كل من الشَّب **Alum**، و الكالينيت **Kalinite**، و الشَّب الصودي **Soda alum**، و مندوزيت **Mendozite** و تشرميغيت **Tschermigite**. ويستخدم الشَّب قلماً قابضاً يساعد على وقف نزيف الدم. كما يستعمل شَب البوتاسيوم في تنقية الماء وتغرية الورق.

Alum coal (chem., geol.) فحم الشَّب
 فحم بُني طيني، ويَبرقي محتو على الشَّب، والذي تكون كتاج للنجوية. **Alum shale** أو تراب الشَّب **Alum earth**.

Alumina = Aluminum oxide (minr.) ألومينا
 يسمى أيضاً أكسيد الألومنيوم (Al_2O_3). والطبيعي المتبلور منه هو معدن الكورندم **Corundum**.

Aluminiferous (adj.) ألوميني. حامل ألومين أو شَب
 محتو على الألومين أو محتو على أكسيد الألومنيوم. **Aluminous** أو ألوميني.

Aluminium = Aluminum (chem.) ألومنيوم
 معدن أبيض فضي، رمزه **Al**، ضمن المجموعة IIIA في الجداول الدوري، أنظر: (شكل P.44). نظام تبلوره مكعبي، وهو من أكثر العناصر وفرة ويؤلف ٨٪ من قشرة الأرض. وهو متوفر في الطبيعة على شكل بوكسايت **Bauxite** وكريولايت **Cryolite** وفلسبار **Feldspar** وصلصال **Clay** ومعادن كثيرة أخرى. عدده الذري ١٣، وزنه الذري ٢٧، نقطة إنصهاره ٦٦٠,٥ درجة مئوية، نقطة غليانه ٢٥٢٠ درجة مئوية، و وزنه النوعي ٢,٦٩٨٩ عند الدرجة ٢٠م.

Alumino hydro silicates = Hydroaluminosilicates (minrs.) سليكات الألومنيوم المتميئة
 مجموعة من المعادن تتكون بشكل رئيس من السليكا والألومنيوم والأكسجين و الماء، صيغتها الكيميائية:

$\{Al_2O_3 \cdot 2SiO_2 \cdot 2H_2O\}$ ، وهي موجودة بشكل أساسي في الطين، مثل: الكاولين وقد ترتبط مع بعض من عناصر كل من الكالسيوم والمغنسيوم والحديد والبوتاسيوم لتشكيل أحد المعادن الطينية، مثل: الإلايت، والمنتمولوناييت والكلورايت و الجلوكوناييت. أنظر: معادن طينية **Clay minerals**.

Aluminous (adj.) شَبِّي. ألوميني
 صفة ركاز به نسبة عالية من الألومنيوم.

Aluminous iron ore (minr.) ركاز حديد ألوميني
 ركاز حديد طبيعي غني بالألومنيوم.

Alumite (minr.) ألوميت
 معدن مرادف له: ألوناييت **Alunite**.

Alumocalcite (minr.) ألوموكالسيت
 نوع من الأوبال محتو على شوائب مثل: الألومنا (أكسيد الألومنيوم) والجير **Lime**.

Alumogel (chem.) هلام ألوميني. ألوموجل
 هيدروكسيد الألومنيوم عديم التبلور أو لا شكلي وهو المكوّن الرئيس لمعدن الأكسيد و الكالياشايت **Clichite**.

Alum rock (rk.) صخر الشَّب
 مرادف له: ألوناييت **Alunite**.


Alum schist (geol.) شست الشَّب
 مرادف له: طُفَل الشَّب **Alum shale**.

Alum shale (geol.) طُفَل الشَّب. طُفَل شَبِّي.
 طين صفحي شَبِّي

صخر طيني، غالباً كربوني أو فحمي، مشبع أو مُحَمَّل بالشَّب، وأصلاً محتو على كبريتيد الحديد (بيراييت، ماركسايت)، والذي إذا تحلّل أصدر حمض الكبريت حيث يتفاعل مع مواد الصخر الألومينية والبوتاسية كي تنتج كبريتات الألومنيوم. ويستخرج من هذا الراسب أو الصخر الشَبِّي مادة الشَّب. مرادف له: شست الشَّب **Alum schist**، تراب الشَّب **Alum earth**، و إردواز الشَّب **Alum slate**.

Alunite (minr.) ألوناييت. مجموعة ألونيت
 معدن لونه أبيض أو رمادي أو زهري أو عديم اللون يتكون من كبريتات البوتاسيوم والألومنيوم المائية أو القاعدية، صيغته الكيميائية: $\{KAl_3(SO_4)_2(OH)_6\}$ ، يتبلور حسب النظام السداسي، صلابته ٢، وزنه النوعي ٢,٦ - ٢,٨، و معامل إنكساره ١,٥٧، أنظر: (شكل A.42). وعادة ما يكون كتلياً أو مصمماً **Massive**. ويتكون بسبب التغيرات الحرماية التي تتعرض

لها الصخور النارية الغنية بالفلسبار (الصخور الفلسبارية Feldspathic rocks). يصنع منه الشَّبه. مرادف له: ألونائيت Alumite أو صخر الشَّبة Alum rock أو شبة صخرية أو حجر الشَّبة Alumstone.



شكل A.42 ألونائيت Lof, 1983

Alunitization (n., min.) *ألنيتة. تألنت*

عملية تكوين الألونائيت كذلك يتم خلالها إستبدال أو إدخال بواسطة معدن الألونائيت.

Alushtite (min.) *ألوشتايت. ألوشيت*

خليط من الديكايت Dickite مع معادن طينية، مثل: الإللايت Illite.

Alveolar (adj., biol.) *سنخي. تجويفي*

صفة تلحق بأحفورة المُنخَرَبَات ذات الفراغات الأنبوبية الشكل وذات البُنيات الخلوية المُنخَرَبَة الشكل الموجودة بين أسنان نسيج الغلاف التَّنخُروبي، حيث تتميز بها صدفَة مثقبات أو المُنخَرَبَات من الفصيلة الفوزبولينية.

Alveolar weathering (geol.) *تجوية تجويفية.*

تجوية سنخية

أنظر: تجوية نخربية أو مُنخَرَبَة Honeycomb weathering، وهي نوع من أنواع التجوية الكهفية.

Alveole (n., biol., geol.) *نخروب. منخفض المنحروط*

فراغ أو تجويف أو نقرة مثل: الحويصلة أو الفُرْبَعَة Vacule في جدار غلاف المُنخَرَبَات. أنظر: نقرة Alveolus.

Alveolus (biol.) *نقرة. سنخ. تجويف. حجيرة*

فراغ أنبوبي الشكل يوجد بين أسنان نسيج الغلاف التَّنخُروبي في صدفَة المثقبات أو المُنخَرَبَات أو الفورامينيفرا في الفصيلة الفوزبولينية. وعامة فهي فحوة في الطرف الأمامي للجراب يقع بداخلها منحروط الحواجز بالبلمينيات. صيغة الجمع: أسناخ Alveoli.

Amagmatic (adj.) *لا قَطْرِي. لا صهيري*

يقال عن بنية أو إقليم أو عملية لا تشمل أي نشاط قَطْرِي أو صهاري Magmatic activity.

Amalgamation (n., mining) *إندماج.*

دموج. تملغم. الملمعة. عملية الملمعة

طريقة تستعمل في التعدين لإستخراج الذهب والفضة من الركاز بإستخدام الزئبق. وتتلخص الطريقة في إمرار عجينة الركاز فوق منضدة مغطاة بلوح من النحاس المُفَضَّض بالزئبق، فتمر عليه الكبريتيدات والمعادن الغثة حين تبقى الفلزات الثمينة ملتصقة بالزئبق على هيئة ملغم.

Amarantite (minr.) *أمارانتايت. أمارانتيت*

معدن لونه أرجواني قاتم، يتكون من كبريتات الحديد المائية، صيغته الكيميائية: $\{Fe^{+3}(SO_4)(OH).3H_2O\}$ ، يتبلور حسب النظام ثلاثي الميل، صلالته ٢،٥، و وزنه النوعي ٢،٢.

Amargosite (rk.) *أمارجوزايت. أمارجوزيت*

أمارجوسايت. أمارجوسيت

صخر مرادف له: بنتونايت Bentonite. وهو إسم تجاري للطين البنتونيتي (مونتوريولونايت).

Amatrice (gemst.) *أماتريس*

حجر نفيس أخضر اللون مقطوع من معدن الفاريسايت Variscite و أرضيته المطوقة له مؤلفة من كوارتز أو كالسيدوني بلون رمادي، أو محمر، أو بُي.

Amausite (rk.) *أموزايت. أموزيت*

صخر دقيق التبلور، مثل: الزجاج المترجع Devitrified glass. مرادف له: سيلكس صخري Petrosilex.

Amazonite = Amazonstone (gemst., minr.) *أمازوننايت.*

أمازونيت = حجر الأمازون

أحد أنواع معدن الميكروكلين، لونه أخضر تفاحي أو أخضر مزرق أو أخضر فاتح، فهو حجر شبه كرم، يعرف بحجر الأمازون، أنظر: (شكل A.43).



شكل A.43 أمازونيت نوع من الميكروكلين Lof, 1983

كهرمان. كهرَب. راتنج أصفر (Amber fossil resin, minr.)
راتنج أحفوري شفاف لونه أصفر، صلاتته ٢ - ٢,٥، و وزنه النوعي ١,٠ - ١,١٠ ينشأ من تحجر إفرازات الصنوبر أو أشجار المخروطات القديمة حيث يحصل عليه في شجر الصنوبر، وتصنع منه بعض الحلي المستخدمة للزينة بعد قطعه وتلميعه، وكثيراً ما يحتوي على أحافير من الحشرات والعناكب القديمة، وفي هذا تكمن أهمية الكهرمان الرئيسة. وتمثل شواطئ بحر البلطيق المصدر الرئيسي للكهرمان.

مكتنف. محيط. شامل. مجال. سائد. بيئي (Ambient (adj.))

الظروف المحيطة (Ambient conditions (meteorol, phys.))
كالرطوبة والضغط والحرارة... إلخ.

سائب مكتنف. (Ambient fluid (phys.))

سائب محيط. سائب مطوق

مثل: السائب أو السوائب Fluids المحيطة بالحبيبات في داخل الصخر.

مجال الإجهاد المحيط (Ambient stress field (phys.))

التوزيع والقيمة العددية للإجهادات الموجودة في بيئة صخرية قبل أن يحدث الإنسان فيها إضطراباً. و يسمى أيضاً مجال الإجهاد المكاني أو الموضعي Place stress field ومجال الإجهاد الأولي أو الابتدائي Primary stress field، ومجال الإجهاد الـ مُتَخَلَّف أو المتبقي Residual stress field.

حثار. كفاف. (Ambitus (n., paleont.))

محيط التحج. النطاق المطوق

يقصد به الحافة المحيطة للصدفة، وهو المستوى الذي يمثل أكبر إتساع لدرقة أو صدفة الفنفذانيات Echinoid test.

أمبليجونيت. أمبليجونيت (Ambygonite (minr.))

معدن لونه أبيض مخضر، صيغته الكيميائية: $(LiAlFPO_4)$ ، يتبلور حسب النظام ثلاثي الميل، صلاتته ٦، وزنه النوعي ٣,٠ - ٣,١، و معامل إنكساره ١,٦٠ وله إنفصام كتلي. وهو ركاز الليثيوم الموجود في صخور البجماتايت، ويظهر بهيئة كتل سريعة التشقق. مرادف له: هبرونيت Hebronite، ويعتبر مصدراً لركاز الليثيوم.

كهرمانيت. (Ambrite = Amberite (minr.))

أمبريت. أمبريت

صمغ متحجر نصف شفاف، لونه رمادي مصفر، يشبه الكهرمان. ويظهر بهيئة كتل كبيرة في رواسب الفحم وهو من الأحجار شبه الكريمة المستخدمة في الزينة. مرادف له: كهرمانيت Amberite.

أمبروزين (Ambrosine (fossil resin))

أحد أنواع الكهرمان، لونه بُيّ مصفر أو قُرْتَفلي، يوجد بهيئة كتل مستديرة في طبقات الفوسفات وهو غني بحمض السكسينيك Succinic acid.

غور قدماني. قُتَب. قُتَب (Ambulacrum (paleont.))

غور قدماني في المرجان السداسي Scleractinian coral، كذلك هي منطقة أو شعاعة في شوقيات الجلد Echinoderm والتي تُعَلَّم تفرع النظام الوعائي المائي، وعامة تحمل العديد من الأقدام الأنبوية.

شوكة زهرية لا بتلية. شوكة زهرية لا توجية (Ament (bot.))

شوكة أزهار أو إزهار عادمة التويج، معقدة، ومقلدة الفراغ. وربما تشبه القمع، وعادة ماتكون مُغَيَلَة الأوراق، وتبدل كل عام.

ياقوت أمريكي (American ruby (gemst.))

جارت أو عقيق أحمر أو بجادي (بيروب Pyrope)، حجر كريم أحمر قانٍ كالياقوت).

أمريكانيت (Amerikanite (volc.))

زجاج طبيعي Natural glass، صُنّف في السابق على أنه صخر تكثايت Tektite أو أفسيديانايت Obsidianite ولكن يعتقد الآن بأنه من أصل بركاني. مرادف له: مانكوسانايت Mancusanite. أنظر: كولومبيانايت Columbianite.

أمزيت. أمزيت (Amesite (minr.))

معدن من مجموعة كاولينايت - سربنتاين، لونه أخضر وردي أو تفاحي غني بالحديد والمغنسيوم، وربما يكون خالٍ من الحديد بشكل أساسي، صيغته الكيميائية: $\{(Mg, Fe^{+2})_4Al_4Si_2O_{10}(OH)_8\}$ ، يتبلور حسب النظام ثلاثي الميل وهو مجموعة الفيولوسليكات

Phyllosilicate، ويظهر بهيئة ألواح سداسية الشكل. وبنائياً أو تركيبياً له علاقة بمعدن الكاولينايت.

Amethyst (minr.)

ياقوت أرجواني.

أميثيست. أميثيست. جمشت. جمشت.

نوعية من الكوارتز المتبلور (SiO_2) الشفاف البنفسجي أو الأورجواني اللون حيث يحتوي على نسبة من الحديد. وهو حجر شبة كريم. ويتغير لون الجمشت إلى اللون الأصفر عند تسخينه، أنظر: (شكلا A.44a and A.44b). ويعود لونه إلى مركبات الحديد.

Alluviation (n., geol.)

إطماء. تطم.

تظام طمر. طمور. ترسيب غريني

عملية تراكم وبناء الرواسب الطميية أو الرملية أو الحصوية المحمولة في مياه الأنهار والمياه الجارية الأخرى، مثل: البحيرات والخُلجان حيث تنخفض سرعة التدفق.

Alluvion (n., geol.)

فيض. فرط الفيض.

طمي فيض طين الرماد البركاني. تزايد ألبتر بالطمي

غسول البحر مقابل الشاطئ، أو دفع النهر ضد ضفته. أيضاً قد يشير المصطلح إلى المواد المترسبة بواسطة الفيضان. ربما يقصد بالمصطلح تكوين يابسة جديدة بفعل نشاط الماء المتدفق تدريجياً أو الأمواج أو التيار المائية، مما يؤدي إلى تزايد مساحة ألبتر بالطمي. أيضاً أحياناً يشير المصطلح إلى فيض الرماد أو الوحل البركاني والمواد المتصلدة.

Alluviation (n., geol.)

إطماء. تطم.

تظام طمر. طمور. ترسيب غريني

عملية تراكم وبناء الرواسب الطميية أو الرملية أو الحصوية المحمولة في مياه الأنهار والمياه الجارية الأخرى، مثل: البحيرات والخُلجان حيث تنخفض سرعة التدفق.

Alluvion (n., geol.)

فيض. فرط الفيض.

طمي فيض طين الرماد البركاني. تزايد ألبتر بالطمي

غسول البحر مقابل الشاطئ، أو دفع النهر ضد ضفته. أيضاً قد يشير المصطلح إلى المواد المترسبة بواسطة الفيضان. ربما يقصد بالمصطلح تكوين يابسة جديدة بفعل نشاط الماء المتدفق تدريجياً أو الأمواج أو التيار المائية، مما يؤدي إلى تزايد مساحة ألبتر بالطمي. أيضاً أحياناً يشير المصطلح إلى فيض الرماد أو الوحل البركاني والمواد المتصلدة.



شكل A.44a أميثيست نوع من الكوارتز Minerals chart



شكل A.44b أميثيست أو كوارتز بنفسجي Medenbach & Wilk, 1986

Amianthus = Amiantus (minr.)

قَنْب حجري. كنان حجري.

أميانثس. أمينيت. أميانت = أميانثوس

نوع من معدن الأسبستس حرير صخري ناعم يشبه الكريزوتايل Chrysotile، وهو ضرب من معادن الأمفيبول المكونة للأسبستوس مثل: الأكتينولايت Actinolite، ويظهر في هيئة عروق تصل في سمكها إلى بضعة سنتيمترات متكونة من خيوط دقيقة عمودية على جدار العرق. مرادف له: أسبستوس Asbestos.

Amictic lake

بحيرة حولية التجمد

بحيرة سنوية التجمد وغير متعرضة لإختلاط العمود المائي.

Ammanian (hist. geol.)

الأمانني. العمانني

مرحلة زمنية جيولوجية: وسط أعلى العصر الكريتاسي.

Ammonitic suture (geol.)

الدرز الأمونيتي

نموذج من الدرز في الأمونيات Ammonoids، متميز بتعدد أو بتحدد معقد، تكون فيه جميع الفصوص الثلاثية والثانوية والسرج (المكونة على طقم أولي أكبر) سنينية أو مترقة ذات نحو كبير Frilled، خاصة في الأمونيات Ammonites. قارن مع: درزجونياتيقي Goniatic suture و درز سيراتيقي Ceratitic suture. أنظر: الأمونيدات Ammonoidea.

Ammonite (s) = Cephalopoda (paleont.)

الأمونيت. أمونيتات. أمونيتات

= الرأسقدميات اللؤلؤية - اللؤلؤيات

صَدَفَةٌ مُتَحَجَّرَةٌ لحيوان منقرض. وهي طائفة أو رتبة من ذوات الرؤوس القديمة (الرأسقدميات) البائدة لها أصداف ذات غرف ملفوفة عادة في شكل حلزوني مستوي. وتعتبر الأمونيت أكبر مجموعة تتبع طائفة الرخويات Molluscs، وهذه من الحيوانات غير الفقارية Invertebrates، أنظر: (شكل A.45). والأمونيات رتبة منقرضة من القواقع (صف من رأسيات الأرجل Cephalopoda). وجدت قبل حوالي ٢٠٠ - ٧٠ مليون سنة خلت. أشكالها النموذجية لؤلؤية الصَدَفَةُ يتراوح قطرها بين ٠,٠١ و ٠,٠٢ متر (رغم وجود أصداف حلزونية - أنظر: محارة حلزونية Helix)، وقد تطورت بسرعة وتستعمل أحافيرها Fossils في تأريخ أو تحديد عمر الطبقات الجيولوجية.

Ammonoidea (subclass) أمونويدات. أمونويدات.

أمونيات. رتبة الأمونيات

رتبة منقرضة من الرأسقدميات أو رأسيات الأرجل Cephalopoda أو الرأسقدميات المنقرضة تشبه النوتيلوس Nautilus الحديث

وتتميز عنه بخطوط الدرز المعقدة. وتعتبر الأمونيدات رتبة من الرأسقدميات البائدة لها أصداف ملفوفة في شكل حلزوني مستوي عادة، وتتكون الصدفة من غرف متتابعة تلتقي حواجزها في الجدار الخارجي للصدفة مكونة دروزاً متعرجة في شكل معقد في الحالة الأنموذجية لها.

Ammonoids (paleont.)

أمونيات.

رأسيات الأرجل الأمونانية. الرأسقدميات الأمونانية. لولبانيات

مصطلح شامل يستخدم عند الإشارة إلى كل من: الأمونيات أو اللولبيات أو اللولب Ammonites، الجونياتيقات أو الجونياتيقتس Goniatites والسيراتيقات أو السيراتيقتس Ceratites. أنظر: أمونيات أو لولبانيات Ammonoidea.

Amorphic = Amorphous (adj., chem.)

غير متبلور.

عديم الشكل البلوري. كتلي

يطلق على المعادن ذات البناء الذري غير المنتظم أو غير المتبلور، أي التي تفتقر إلى ترتيب ذري داخلي منتظم، ومن ثم لا تظهر أشكالاً هندسية شكلية. أنظر: معدن لا متبلور Amorphous mineral. المصطلح المضاد له: متبلور أو متبلر Crystalline.



شكل A.45 أحفورة الأمونيت Black, 1972

Amorphous mineral (chem.)

معدن لا متبلور

معدن غير متبلور، ليس له تركيب بلوري محدد، مثل: الليمونيات Limonite والجارنيريات Garnierite و الأوبال Opal و الكولوفان Collophane.

Amorphous peat (chem.)

تحت كتلي. تحت لاشكلي

خُتَّ تحلل المادة السليلوزية فيه قد دُمِّرَت البُنْيُ النباتية الأصلية. قارن مع: حث خيطي أو ليفي زائف Pseudofibrous peat وحثّ خيطي أو ليفي Fibrous peat.

Amorphous silica (chem.) سليكا عديمة التبلور

مثل: الأوبال Opal.

Amosite (minr.) أموزيت. أموسايت. أموسيت

أحد معادن الأمفيبول لونه رمادي مخضر، ونظامه البلوري أحادي الميل. ويعتبر الأموزيت أحد أنواع معدن الأسبستوس أو الأسبستوس والذي به محتوى الحديد أعلى من الأنثوفيللايت Anthophyllite، أنظر: (شكلا A.46a and A.46b). قارن مع: (الأشكال A.100a, A.100b, C.176 and C.189).



شكل A.46a أموزيت أو أموسايت، شكل أسبستوسي وهو نوع من جرنريت أمفيبولي، أيضاً معروف "الأسبستوس البُنْيُ" Klein & Hurlbut, 1993



شكل A.46b أموزيت أو أموسايت نوع من الأسبستوس Minerals of the World

Amphibia = Amphibians (n., zool.) برمانيات.

برمانيات. قوازب

حيوانات برمائية، وهي رتبة أو طائفة من الفقاريات لها صفات متوسطة بين الأسماك و الزواحف، مثل: السلاحف والضفادع. تتميز بقلب له ثلاث حجرات ودم بارد وجلد خال من الشعر أو الحراشيف أو الريش، ولها سيقان وأرجل ورئات حيث تنفس بواسطة الخياشيم في مراحلها المبكرة وبالرئات في مراحل حياتها المتأخرة، و تحصل على الأكسجين في تنفسها تحت الماء أو من الهواء مباشرة حيث تعيش في البر والبحر. وكثير من أنواعها يفقس

بيضه وتنمو صغاره في الماء ممتصة الأكسجين بخياشيمها، ثم تنمو لها رئتان فتتقضى جزءا من حياتها اليابسة على اليابسة، مثل: الضفدع، أنظر: (شكل A.47).



شكل A.47 برمانيات أو الضفدع Stokes & Judson, 1968

Amphibious (adj., zool.)

برمائي. قازب

صفة حيوانات تعيش في الماء وعلى اليابسة، مثل: السلاحف و الضفادع، ... الخ.

Amphibole (s) (minr. group)

أمفيبول.

(الأمفيبولات. الحائرات)

مجموعة من المعادن ذات سلسلة سليكاتية مزدوجة معقدة التركيب:



حيث: A هي أساساً:



و B هي أساساً:



وتعتبر معادن الأمفيبول من أهم المعادن المشكلة للصخور فهي تكثر في الصخور النارية الحمضية والمتوسطة. ومجموعة الأمفيبولات المعدنية ذات تركيب كيميائي مؤلف من سليكات الصوديوم والكالسيوم والمغنسيوم والحديد والألمنيوم، وأكثرها شيوعاً معدن الهورنبلند ولونه أخضر أدكن، وتتشقق على زاوية قدرها ١٢٠ درجة. وعامة فإن الأمفيبولات هي طائفة من معادن السليكات Silicate التي توجد في الصخور النارية Igneous rocks وفي الصخور المتحولة، مثل: الشست Schist و الناييس Gneiss.

وتحتوي الأمفيبولات على سلاسل مزدوجة لا نهائية من SiO_4 رباعي الأوجه السيلكاتي. ولها إنشقاق يبلغ حوالي ٥٦ درجة. وهي تضم الهورنبلند Hornblende والجاد Jade وبعض معادن الأسبستوس Asbestos وأهم أنواع الأمفيبول هي: الأنثوفيللايت:



و نظام تبلوره معيني قائم.

وسلسلة الكمنجتونايت جرترنايت: **Cummingtonite** -



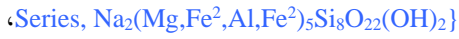
و تبلورها أحادية الميل.

وسلسلة تريموليت - أكتيلونايت: **Tremolite - Actinolite**



و تبلورها أحادية الميل.

وسلسلة جلوكوفان ريبكايت: **Glaucophan, Riebeckite**



و تبلورها أحادية الميل. والهورنبلند:

Hornblende,



و تبلوره أحادي الميل.

والكروسيديولايت: **Crocidolit, Nearly**



و تبلوره أحادي الميل.

أمفيبوليت = Amphibolite (rk., meta.)

أمفيبوليت. صخر الأمفيبول. صخر الأمفيبوليت = أمفيبوليد

صخر متحول يتكون أساساً من الأمفيبول (الهورنبلند) والبلاجيوكليز ويحتوي عادة على إبيدوت Epidote وقليل من أو عدم وجود الكوارتز، أنظر: (الأشكال A.48a, A.48b and G.78a to G.78c). ويزداد محتوى الكوارتز. يتدرج الصخر نحو نايس البلاجيوكليز والهورنبلند. قارن مع: أمفيبوليت ريشي Feather amphibolite.

سحنة الأمفيبوليت Amphibolite facies (geol.)

صخور متحولة تشكلت بواسطة تحول إقليمي متوسط إلى عالي الرتبة. وعامة فهي طقم لتجمعات معدنية متحولة مكونة سحنة أمفيبوليت تُمَثِّل الصخور القاعدية فيها بواسطة هورنبلند + بلاجيوكليز، ويكون البلاجيوكليز أوليجوكليز - أنديزاين أو أكثر شيء ما نوعية جيرية أو كلسية. وعادة يشيع الإبيدوت والأمانداين في الأمفيبوليتات. وتحتوي التجمعات الطينية التحولية على ميكات كمصاحبة للأمانداين، والإشثورولايت، والكياناييت، أو السيلماناييت، ولكن ليس الأندالوسايت أو الكودييرايت. وتعتبر

السحنة أمودجاً للتحول الديناميكي الحراري الإقليمي الحادث تحت ضغوط متوسطة إلى عالية، ودرجات حرارة في المعدل ٤٥٠ إلى ٧٠٠ درجة مئوية. قارن مع: سحنة هورنبلند - هورنفلز Hornblende - hornfels facies.

أمفلة. تأمفل. الأمفيبولية Amphibolitization (n., chem.)

عملية إدخال أو تكوين معدن الأمفيبول أو إستبدال معدن بمعادن الأمفيبول.

أمفيبوليت شست Amphibolite schist (rk., met.)

شست أمفيبوليتي

صخر متحول غني بالأمفيبول نتج بواسطة تحول إقليمي عالي الرتبة.

رباط مزدوج الموضوع Amphidetic ligament (zool.)

رباط خارجي خلفي أو أمامي

رباط خارجي يصدِّق المحاريات عندما يحيط بقرن الصدفة من أمام ومن خلف.



شكل A.48a صخر الأمفيبوليت، تصوير: مشرف



شكل A.48b أمفيبوليت ناتج من تحول للبازلت الوسادي. المجموعة المعدنية للبازلت (أوليفين، بيروكسين، بلاجيوكليز أنورثيتي) قد تغيرت إلى هورنبلند وإبيدوت (أصفر شاحب) و كلورايت وبلاجيوكليز ألبايتي
Skinner & Porter, 1987

نقطة المَدّ التشععي (Amphidromic point (geog.))

موقع جغرافي في المحيط أو البحر حيث، نظرياً، لا يوجد مدى أو معدل مَدّي ومنه تشع خطوط متحدة المَدّ Cotidal lines في اتجاهات مختلفة، بسعة مَدّ تزايدية بشكل إفتراضي مع إزدياد المسافة من هذه النقطة أو الموقع. مرادف له: نقطة عُجْرية أو عقدية .Nodal point

مزودجات الأعصاب (Amphineura (mollusks))**رخويات (الأمفينيورا)**

طائفة من الرخويات يغطي جسمها المنبسط أو المستطح ثمانية صفائح مفصلة خارجية، وهي بحرية منحصرة في الخيتون Chiton، وعمرها الجيولوجي من العصر الأوردوفيشي حتى الحديث.

Amphipods = Amphipoda (zool.)**رتبة مزدوجات الأرجل**

إحدى أكثر رتب القشريات Crustaceans وفرة في الطبيعة وتضم أنواعاً عديدة جداً وتعيش في المياه العذبة والمالحة على حد سواء. من أنواعها القريدس ونطّاط الرمل وهما يعيشان في المياه العذبة. وعامة فإن أعضاء القشريات التابعة لرتبة مزدوجات الأرجل Amphipoda، شبيهة بمتساويات الأرجل Isopods وذلك لغياب الدرقات Carapaces ووجود أعين لاطفة غير جذعية Unstalked sessile eyes، ولكنها تختلف في الأجسام. مداها الزمني من الإيوسين العلوي حتى الزمن الحاضر.

رزعة فحمية. رزعة الفحم (Amphi - sapropel (coal))

فحم يحتوي على حطام نبات خشن.

مدرج (Amphitheater (geomorph.))

تضاريس مقعرة، عامة إما أنها بيضاوية أو دائرية في مجملها، ومحاطة تقريباً بمنحدرات شديدة التحدر، ولها أرضية أو قاع مسطح نسبياً، على سبيل المثال: دارة مجلدية Cirque.

أمفوتيري. حَمَضِيّ (Amphoteric (adj., chem.))

له خاصتي الحمضية و القلوية.

أمفوتيريت (Amphoterite (meteorite))

نيزك حجري كوندريتي أو حاورسي Chondritic stony meteorite، مستدير الأجزاء، و مؤلف بشكل أساسي من بيروكسين (برونزيت) و أوليفين مع كمية قليل من الأوليجوكليز و حديد غني بالنيكل.

الإتجاه الأميلكساني (Amplexoid trend (bot.))

إتجاه في تطور المرجانيات الرباعية تنقص في أطوال الحواجز الهيكلية تدريجاً مع التطور كأنها تراجعت مبتعدة عن محور الكأس أي ناحية

جدار المرجان وتسمى الظاهرة أيضاً بالتراجع الأميلكساني أو التراجع المحيطي. وإشتقت التسمية من إسم جنس أميلكسس الذي تتضح فيه هذه الظاهرة بشكل نموذجي.

درجة التكيف (Amplitude (ecol.))

درجة التكيف التي تُظهِرها بعض أنواع أو مجاميع الكائنات الحية لبيئاتها الموجودة فيها.

سعة (الطية) (Amplitude (fold))

بالنسبة لنظام الطية المتماثلة والدورية فهي مشابهة أو مناظرة لسعة الهيئة الموجية، مثل: نصف المسافة العمودية بين الأسطح المغطية للطية المضادة الكيان والطية المتشابهة الكيان. أما بالنسبة لنظام الطية غير المتماثلة وقد أفتحت لها عدة تعريفات مختلفة.

سعة (الموجة) (Amplitude (wave, phys.))

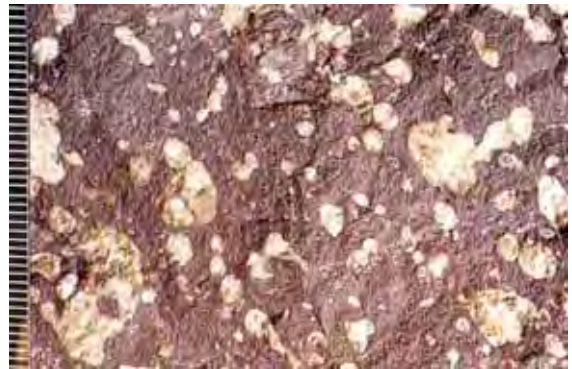
نصف إرتفاع قمة الموجة أو النيم فوق الأحواض أو الأخشف المجاورة.

لوزة فجوية (Amygdale (n., volc.))

فقاعة أو فجوة غازية في صخور بركانية وأحياناً في صخور نارية سطحية والتي تصبح مليئة بمعادن ثانوية (عادةً الماجماتية أو القَطْرِيّة أو الديوتيرية أو تلو قَطْرِيّة Magmatic or Deuteric) مثل: الزيولايت أو الكالساييت أو الكلسيدوني أو الكوارتز. مرادف له: لُوَيْرَة Amygdule.

المَلَوَز. اللوزاني (Amygdaloid (rk., volc.))

إسم عام تعرف به الصخور البركانية، مثل: البازلت والأنديزيت التي تحتوي على تجاويف غازية أو فقاقيع مملوءة بمعادن ثانوية، مثل: الكالساييت أو الكوارتز أو الزيولايت أو الكلسيدوني. وتدعى هذه التجاويف باللوزات Amygdules أو Amygdales. وصيغة الصفة لهذا المصطلح لوزاني Amygdaloidal، أنظر: (شكل A.49).



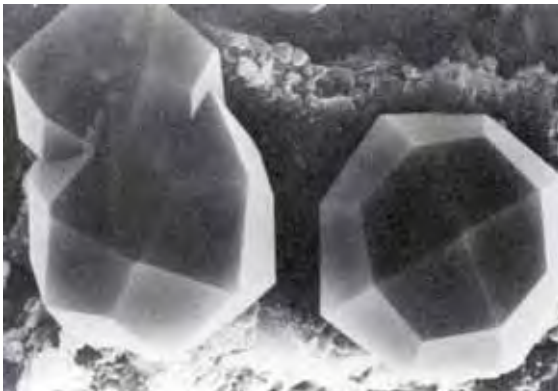
شكل A.49 بازلت لوزي الشكل تكون أو تشكل عندما ملئت المعادن الثانوية، مثل: الكالساييت والزيولايت الفجوات أو الحويصلات Skinner & Porter, 1987

Amygdaloidal ore (minr.)	ركاز لوزاني	Syndiagenesis. مرادف له: نشأة متأخرة وسطية أو فوقية Middle diagenesis.
عرق معدني أو ركازي لوزي الشكل وكثير التجايف الغازية.		
Amygdaloidal rocks (rks., volc.)	صخور لوزانية.	Anaerobic (adj., biol.)
صخور لوزية		لا هوائي. لا حيواني
صخور بركانية، مثل: البازلت والأنديزايت الغنية بالفقاعات الغازية المملوءة بمواد معدنية ثانوية، مثل: الكالساييت أو الكوارتز أو الزيولايت.		عائش بدون أكسجين طليق أو حر. وهي صفة لكائن، مثل: الجراثيم والطفيليات، يستطيع أن يعيش حيث لا وجود لأكسجين طليقاً.
Amygdaloidal structure (geol.)	بنية لوزانية	Anaerobic bacteria (biol.)
تركيب فحوي يوجد في بعض الصخور البركانية كالبازلت و الأندزيت، إمتلأ من مادة هذه الصخور بمعادن ثانوية، مثل: الكالساييت والكوارتز. وهذه المواد الثانوية أنصع لوناً من مادة الصخر وتتخذ هيئة اللوز عادة.		بكتريا لا هوائية
Amygdule (ign., sed.)	كُوَيْرة	بكتريا تعيش في معزل عن الهواء أو الأكسجين.
فُقَيْعة (تصغير فقاعة) غازية تظهر في صخور اللابة أو في أي صخر ناري آخر (كالصخور المُندَسَة) وتكون هذه الفقاعة الغازية الصغيرة مملوءة بمعادن ثانوية، مثل: الكالساييت أو الكوارتز أو الكلسيدوني أو الزيولايت. وأيضاً يقصد بالمصطلح الحصوات العتيقية أو الشيبية، أو الأوتالية الموجودة في بعض الصخور الرسوبية.		Anaerobic decay (chem.)
Ana-	بادئة بمعنى:	إنحلال لا هوائي.
Anabatic wind (meteorol.)	رياح صاعدة. ريح مصعدة	تعفن أو فساد لا هوائي
صفة الرياح التي تنشأ عن حركة حمل الهواء الدافئ الصاعد. تكون الرياح المصعدة دائماً نديراً بعاصفة رعدية. المصطلح المضاد أو المغاير له: ريح هابطة Katabatic wind.		تحلل المواد العضوية في غياب أو تقريباً غياب الأكسجين، وتكون نواتج الإنحلال النهائي غنية بالكربون.
Anaclinal (adj.)	مضاد لميل الطبقات	Anaerobic sediment (geol.)
يقال لمجرى يسيل في إتجاه مضاد لميل الطبقات التي يعبرها أو يقطعها. مرادف له: ضد الميل Contraclinal.		راسب لا هوائي.
Anadiagenesis (chem.)	نشأة متأخرة فوقية	راسب غير هوائي
مرحلة النضوج الإندماجي أو التماسكي في عملية النشأة المتأخرة Diagenesis، تصبح فيها الحبيبات الرسوبية أو الكيميائية متصخرة أثناء الدفن العميق (يمتد حتى 10,000 متر). تتميز بإخراج أو طرد وهجرة لأعلى المياه المعاصرة أو المتزامنة وسوائب أخرى غير قَطْرية (غير صهيرية)، مثل: البترول، وغالباً ما تكون بواسطة ظروف إختزالية، وربما تمر بعملية تحول. أنظر: نشأة تالية متأخرة Epidiagenesis، ونشأة متأخرة متزامنة التغيرات		راسب عضوي كثيف يترسب في بيئة تفتقد الأكسجين، وعادة غنية بكبريتيد الهيدروجين. وتتميز هذه البيئة، مثل: بعض المداخل البحرية المنحدرة الجدران Fjords و بعض الأحواض حيث تكون المياه الدوارة فيها مقيدة أو محدودة، وينتج عن ذلك غياب أو ندرة الأكسجين عند سطح الراسب، ويكون ماء القاع غني بالكبريتيد أو الهيدروجين.
		حياة لا هوائية
		حياة في وسط خال من الأكسجين الذائب. ونتيجة للأكسدة المعزولة، تخرج غازات، مثل: الميثان والأمونيا والنيتروجين وكبريتيد الهيدروجين و ثاني أكسيد الكربون.
		Anaerobiosis (chem.)
		أناجنيت (rk.)
		صخر رصيصي أو كونهلوميبرات مؤلف من الكوارتز، يعرف برصيص الكوارتز أو كونهلوميبرات الكوارتز Quartz conglomerate.
		Anaglacial (meteorol., glaciol.)
		جليد ميكرو
		يقصد به تلك الأجزاء من الدورة المناخية القديمة إنتقالية من بينجليدي على جليد تام أو جليد كامل Peniglacial، وهذه مساوية لجليد ميكرو Early glacial.
		Anahuac (hist. geol.)
		الأناهوك
		مرحلة زمنية جيولوجية: سائدة الإستعمال في أمريكا الشمالية (الساحل الخليجي)، المايوسين، فوق الفريو Frio و تحت نابوليونفل Napoleonville.
		Analcime = Analcite (minr.)
		أنالسيم.
		أنالسيم. أنالسيم = الأنالساييت. الأنالسيت

معدن أبيض اللون إلى ملون شيء ما، يتكون من سليكات الألومنيوم والصوديوم المائية، صيغته الكيميائية: $\{NaAlSi_2O_6 \cdot H_2O\}$ ، يتبلور حسب النظام المتساوي القياس أو المكعبي، صلاته ٥ - ٥,٥، وزنه النوعي ٢,٢٧، و معامل إنكساره ١,٤٨ - ١,٤٩، وعادة ما تظهر بلوراته منحرفة الأضلاع Trapezohedrons. وهو بركاني النشأة. كما أنه أحد أنواع معدن الزيولايت المتساوي الأبعاد، يظهر في صخور البازلت غنية القاعديات أو القلوويات وفي صخور الدياباز Diabase ويشار إليه بمعدن "الأنالسيت"، أنظر: (شكلا A.50a and A.50b).



شكل A.50a أنالسيت أو أنالسيم Lof, 1983



شكل A.50b صور مجهر ماسح إلكتروني لمعدن الأنالسيم أو الأنالسيم Klein & Hurlbut, 1993

أنالسيمات = أنالسيموليث (rk., ign.)
Analcimite = Analcimolite

صخر ناري مُتَخَرِّج (بركاني Extrusive) أو متوسط الغور (باطني Hypabyssal) مؤلف بشكل أساسي من أنالسيم وبيروكسين (عادة تيتانأوجايت Tetanaugite). وربما تتواجد فيه أشباه

الفلسبارات أو فلسبارانيات، بلاجيوكليز و أو أوليفين. وربما توجد معادن كل من الأباتايت والسِّفِين وأكاسيد معتمة كأضافيات أو ثانويات.

أنالسمة. تناسم Analcimization (n., chem.)
 عملية إستبدال الفلوسبارات وأشباه الفلدسبار أو الفلوسبارانيات Feldspathoids بأنالسيم، عادة في الصخور النارية أثناء المراحل القُطْرِيَّة أو التَّلُو صهيرية متأخرة و البُعْد أو التَّلُو قُطْرِيَّة Postmagmatic. مرادف له: أنالسنة = تناسم
 Analcitisation = Analcitization

أنالسيت. أنالسيت Analcite (minr.)
 مرادف له: أنالسيم Analcime.

أنالسيتايت. أنالسيتايت Analcitite (rk.)
 صخر أنالسيم خالٍ من معدن الأوليفين و يميل نحو البازلت.

قطب مناظر. قطب موجب التكهرب Analogous pole (phys.)

في علم البلورات: قطب بلورة بحيث يصبح موجب الكهربية عندما تسخن البلورة أو تمتد بواسطة إزالة الإنضعاظ. قارن مع: قطب سالب التكهرب Antilogous pole.

محال. محللة Analyser = Analyzer (chem.)

جزء من المجهر المستقطب أو الإستقطابي الذي يستقبل الضوء بعد إستقطابه وإظهار خصائصه بعد مروره خلال المعادن. ويستخدم الجهاز المحلل في التحليل الفيزيائي أو الكيميائي للمعادن. ففي الدراسة المجهرية للمعادن، فإن الميكنة الإستقطابية تقوم بقطع الضوء بعد مروره خلال المعدن وإظهار خصائص هذا المعدن ليتم تعريفه. أنظر: المستقطب Polarizer.

علم شكل الأرض التحليلي Analytical geomorphology (geomorph.)

مرادف له: علم شكل الأرض الحركي Dynamic geomorphology.

طباقية تحليلية. علم الطبقات التحليلي Analytical stratigraphy (geol.)

أحد أفرع الجيولوجية المَعْنِي بتفسير الطبقات الصخرية من حيث إحتوائها على ظواهر جيولوجية وما يجمع من معلومات ونتائج التجارب الجرية عليها وما تعني هذه النتائج البحثية بخصوص هذه الطبقات الصخرية.

مجموعة تحليلية Analytic group (geol.)

وحدة طباقية صخرية غير متشابهة الخواص الصخرية أو الأحفورية وقد صنفت سابقاً على أنها تكوين أو متكون Formation ولكن الآن تدعى مجموعة Group، وقد أُعتبرت التقسيمات التحتية للوحدة تكاوين أو مُتكوّنات Formations. قارن مع: مجموعة توالفية Synthetic group، وهي وحدة طباقية صخرية متشابهة الخواص الصخرية أو الأحفورية.

Anamnia = Anamiotic (zool.) **اللا نخطيات. أنامنيا**
شُعْبِيَّة أو تحت شعبة Subphylum من الفقاريات المائية والمتنفسة بالخياشيم أثناء بعض من أجزاء حياتها التاريخية وتشمل الأسماك والبرمائيات.

Anamorphic zone (geol.) **نطاق التحوار.**

نطاق بنائي التحول. نطاق تغيّري

نطاق عميق في قشرة الأرض حيث يحدث الانسياب أو التدفق الصخري وخاصة المعني بالسلكنة Silicatization والمرتبطة بنزع الكربون Decarbonation و نزع الماء Dehydration و إزالة الأكسدة Deoxidation. قارن مع: نطاق هدمي التحول Katamorphic.

Anamorphism (meta.) **تحويل معقدي. تحول بناء**

تحويل المعدن البسيط إلى معقد تحت ضغط وحرارة كبيرين. وعمامة فهو تحول شديد يتم في نطاق التحوار حيث يحدث فيه إنسياب صخري وتغيّر المعادن البسيطة ذات الكثافة المنخفضة إلى معادن أكثر تعقيداً و بكثافة أعظم بواسطة عمليات، مثل: السلكنة ونزع الكربون، و نزع الماء، وإزالة الأكسدة (الإختزال). قارن مع: تحول هدام Katamorphism.

Anapaite (minr.) **أنابايت. أنابايت**

معدن أبيض مخضر أو أخضر خفيف الخضرة، يتكون من فوسفات الحديد والكالسيوم المائية صيغته الكيميائية:
{Ca₂Fe(PO₄)₂.4H₂O}، يتبلور حسب النظام ثلاثي الميل، صلاتته 3 - 4، و وزنه النوعي 3,81. ويظهر في الطبيعة بهيئة بلورات كتلية الشكل.

Anapsida (reptile) **اللا تقريات. عديمات النقر**

طويقة أو صُنَيْف Subclass من الزواحف وتشمل السلاحف Turtles وسلاحف ظهر الحمل Tortoises، بالإضافة إلى أشكال متنوعة من زمن دهر الحياة القديمة المتأخرة و دهر الحياة المتوسطة الباكورة.

Anaseism (seis.) **رجفة لا بؤرية**

رجفة أو حركة أرضية بعيدة عن بؤرة الزلزال.

Anaspida (zool.) **اللا فكيّات الوحيدة التسنخر**

رتبة لفقاريات عديمة الفك وذات منخر واحد متميزة بواسطة هيئة مغزلية Fusiform habitus و درع رأس غير ممتد، ومداهما الزمني من السيلوري الأوسط إلى الديفوني الأعلى.

Anastatic water (hydrol.) **ماء ثابت**

مرادف له: ماء ثابت Fringe water. وهو أحد الأقسام الثلاثة للماء الإرتشاحي الباطني Kremastic water.

Anatase = Octahedrite (minr.) **أناتاس.**

أناتاز = أكتاهيدريت

معدن لونه أزرق قائم أو بُيّي وأحياناً أسود اللون، يتكون من أكسيد التيتانيوم، صيغته الكيميائية: (TiO₂)، يتبلور حسب النظام الرباعي، صلاتته 5,0 - 6، وزنه النوعي 3,9، معامل إنكساره 2,6 و له بريق ماسي Adamantine luster. ويشار إليه أحياناً بمعدن أكتاهيدريت Octahedrite، ويستخدم كصبغة بيضاء. والأتاتاس ذو ثلاثة أشكال متميزة (ثُلُشْكُلِي) مع الروتايل Rutile و البروكايت Brookite، أنظر: (شكل A.51).



شكل A.51 أناتاس Lof,1983

Anatectic magma (ign.) **صهارة أناتكتية**

صهارة تكونت نتيجة إذابة أو صهر صخر سابق الوجود.

Anatectite (rk.) **أناتكتيت**

صخر مكوّن من إنصهار الصخور السابقة، مرادف له: أناتكزيت Anatexite.

Anatexis (chem.) **تصهر. إنصهار تحولي**

عملية يتم خلالها ذوبان الصخور السابقة بالحرارة العالية في الأعماق البعيدة تحت سطح الأرض. فتتصل بالصهارة الجوفية وتختلط بها.

وهذا نوع من التحول وهي أيضاً الإنصهار الكامل لصخور من القشرة الأرضية لتصبح صحارة جرانيتية.

Anatexite (rk.) أناتكزيت. أناتكزيت

صخر إنصهاري متحول تشكل بواسطة إنصهار صخر ناري حوي سابق تحت تأثير الحرارة العالية في القشرة الأرضية وإعادة تكوينه كصهارة معاد تصلبها. ويظهر هذا الصخر الإنصهاري بنية شستية وبتركيب جرانيتي. مرادف له: أناتكزيت Anatectite.

Anauxite (minr.) أنوكزيت. أنوكزيت

أنوكسيت. أنوكسايت

معدن يتبع مجموعة المعادن الطينية وهو عبارة عن كاولينيات غني بالسليكا الالابورية، حيث يظهر بصفائح طبقية متداخلة. يتكون من سليكات الألومنيوم الهيدروكسيدية، صيغته الكيميائية: $(Al_2SiO_7)(OH)_4$ ، يتبلور حسب النظام أحادي الميل، صلابته ٢، وزنه النوعي ٢,٦، و معامل إنكساره ١,٥٦. مرادف له: أيونيت Ionite.

Anaxial (min.) لا محوري. لا تناظري

ليس له محور أو محاور مميزة.

Ancestral river نهر سالف

مصطلح يطلق على النظام النهري القديم، أقدم من النهر الأسبق.

Ancestrula (biol.) حيويين ابتدائي أو أول.

المقبع الأول. المقبع الأولي

أول مقبع في مستعمرة الخزازيات أو الخزازيات Bryozoan، ويكون في شكل إسطوانة صغيرة جيرية قائمة فتحتهما إلى أعلى، ويشقق أو ينشأ المقبع الأولي بواسطة تغير شكلي ليرقة حرة السباحة التي منها تتشكل أفراد ثانوية بواسطة البرعمة Budding. صيغة الجمع: مقابع أولية Ancestrulae.

Anchi- = Almost (petr.) بادئة بمعنى:

غالباً. في الغالب. تقريباً

تستخدم في التسمية البتروولوجية أو في علم بنية الصخور، أو دراسة الخصائص الصخرية.

Anchieutectic (adj.) حرج التصلد

صفة صخر تظهر معادنه في الغالب بنسب إيوتكتية أو حرجة التصلد Eutectic بشكل تام.

Anchored dune كتيب مرسوي. كتيب مرسوي

كتيب رملي مثبت بنمو النباتات فوق سطحه.

Anchored ice = Ground ice جليد مرسوي

جليد تكوّن في قاع النهر بينما بقية الماء غير متجمد.

Ancient (hist. geol.) قديم

عتيق في العمر الجيولوجي من حيث فترة تكوينه أو فترة وجوده.

Ancient evaporites (minrs.) متبخرات قديمة

مثل: رواسب معادن كل من الأنهدرايت، والجبس، والهلالات أو ملح الطعام وغيرها. حيث تتشكل من تبخر ماء البحر في الماضي، وتركيز الأملاح الضرورية لتكوين هذه المعادن.

Ancient mud cracks (geol.) شقوق وحل قديمة

مثلها مثل شقوق الوحل الحديثة مضلعة الشكل وشقوقها مليئة برواسب رملية متصلبة، أنظر: (شكل A.52).



شكل A.52 شقوق وحل أو طين قديمة محفوظة على مستوى تطبيق طبقة حجر رمل مكتشف. عند أوسايل تشازم، نيويورك Skinner & Porter, 1987

Ancient ripple marks (geol.) علامات نيم قديمة

مثلها مثل: علامات النيم الحديثة إلا أنها حفظت فوق سطح متطبق لطبقة كوارتزيت قديمة، أنظر: (شكل A.53).



شكل A.53 علامات نيم قديمة على سطح متطبق لطبقة كوارتزيت قديمة في مقر بارابو لوسط جنوب و سكوتسن Skinner & Porter, 1987

Ancient sedimentary strata (geol.) طبقات رسوبية قديمة

مثلها مثل: الطبقات الرسوبية الحديثة التكوين إلا أنها ربما تكون مطوية ومتآكلة بشكل متباين، أنظر: (شكل A.54).



شكل A.54 طبقات رسوبية قديمة طويت وحتت بشكل مختلف أو متباين مكونه سلسلة من الأحيد المصفوفة Skinner & Porter, 1987

أنسيليت . أنسيليت (Anyclyte (minr.)

معدن لونه أصفر فاتح أو برتقالي أو بُيِّي وأحياناً رمادي اللون، يتكون من كربونات السيريوم والأسترنشيوم القاعدية المائية، صيغته الكيميائية: $\{SrCe(CO_3)_2(OH).H_2O\}$ ، يتبلور حسب النظام المعيني القائم، صلابته ٤,٥، و وزنه النوعي ٣,٩.

أندالوسايت . أندالوسايت (Andalusite (minr.)

معدن لونه بُيِّي أو أخضر أو أحمر أو أصفر وأحياناً رمادي اللون، وهو من مجموعة معادن النيوسليكات، يتكون من سليكات الألومنيوم، صيغته الكيميائية: $\{Al_2SiO_5\}$ ، يتبلور حسب النظام المعيني، صلابته ٧,٥، وزنه النوعي ٣,١٦ - ٣,٢٠، و معامل إنكساره ١,٦٤. يكثر ظهوره في الصخور ذات التحول الحراري (شكل A.55).

أنديبت . أنديبت (Andept (ped.)

في تصنيف الترب: رتبة Suborder لرتبة تربة تتميز بمعدن مجوأة Inceptisol، وأيضاً تتميز بكثافة شاملة و منخفضة. فهي إما أن تكون محتوية على كثير من اللوفان Allophane مرتفع القدرة التغيرية أو غالبيتها مكونة من مواد فتاتية نارية. وتتكون معظم ترب الأنديبت أو أنديبت من رماد بركاني به نسبة عالية نسبياً من الكربون العضوي وأيضاً بها بعضاً من الزجاج. قارن مع: تربة رديئة الصرف الطبيعي Aquept، تربة مغرية تتكون في مناخ بارد أو معتدل Ochrept، رتبة تربة من أنسبتيسول Inceptisol المتميزة بمعدن مجوأة Plaggept، تربة تتكون على المنحدرات المعتدلة والأكثر دفئاً

Tropept، و تربة حمضية قائمة اللون، غنية بالمواد العضوية، وذات مناخ معتدل إلى بارد Umbrept.

الأنديساين. الأنديسين. أنديزين. أنديزين (Andesine (minr.) معدن يتبع مجموعة معادن فلسبار البلاجيوكليز وهو فيما بين الألبايت $(NaAlSi_3O_8)$ والأونثايت $(CaAl_2Si_2O_8)$ حيث تتراوح صيغته الكيميائية من $(Ab_{70}An_{30})$ إلى $(Ab_{50}An_{50})$ ، يتبلور حسب النظام ثلاثي الميل، صلابته ٦، وزنه النوعي ٢,٦٩، و معامل إنكساره ١,٥٥. يظهر كمكوّن أساسي للصخور النارية المتوسطة، مثل: الأندسايت و الدايوراييت.



شكل A.55 أندالوسايت Lof, 1983

أنديزيت . أنديزيت (Andesite (rk., ign..)

صخر بركاني داكن اللون ودقيق الحبيبات، ويتركب بشكل رئيسي من معدن الأنديزين أو الأندسين وبعض المعادن الحديدية مغنيزية المائية، (واحد أو أكثر من المعادن المافية). وتظهر بلورات البلاجيوكليز مُنطّقة بشدة وربما يكون معدل التركيب المعدني متدرجاً من An_{35} إلى An_{70} لكنه يقع في معدن الأنديزين. وعندما يكون الصخر مُرقطاً أو يورفيرياً تكون بلورات البلاجيوكليز البارزة Phenocrysts أكثر كلسية من البلاجيوكليز المكون للأرضية، وربما تحتوي الأرضية على فلسبار بلاجيوكليز صودي دقيق التبلور مع معدن الكريستوبالاييت، وتتكون المعادن المافية من البيروكسين والبايوتايت والهورنبلند بنسب مختلفة، أنظر: (شكل A.56).



شكل A.56 صخر أنديزايت دقيق الحبيبات تصوير: مشرف

Andesite porphyry (rk., ign.) أنديزايت مرقط.

أنديزايت بورفيرى. بورفير الأنديزايت

صخر ناري بورفيرى، تُكوّن بلوراته البارزة مؤلفة من بلاجيوكليز صودي ممتلئ (خاصة أنديزاين) و واحد أو أكثر من معادن مافية (بايوتايت، هورنبلند، وبيروكسين)، و أرضية مؤلفة عامة من نفس المعادن، مثل: المعادن البارزة، أنظر: (الأشكال A.57a to A.57c).



شكل A.57c أنديزايت بورفيرى، تصوير: مشرف

Andesitic pyroclastic = Volcanic andesitic (geol., volc.)

قذائف الأنديزايت البركانية

فتات ناري من الأنديزايت، أنظر: (شكل A.58).



شكل A.57a صخر أنديزايت بورفيرى. لاحظ حجمان من البلورات مختلفان و ميزان Tarbuck & Lutgens, 1997



شكل A.58 صخر أنديزايت، صخر بركاني له تركيب معدني متوسط Montgomery, 1993

Andorite (minr.) أندورايت.

معدن لونه رمادي داكن إلى أسود، صيغته الكيميائية: $(PbAgSb_3S_6)$ ، ويتبلور حسب النظام المعيني. مرادف له: سُنْدِتايت Sundtite. ومعدن الأندورايت له إرتباط وثيق بكل من الرامدورايت Ramdohrite وفيزيليت Fizeyite.

Ando soil = Andosol (volc., ped.) تربة بركانية

تربة سوداء إلى بُنية داكنة تُكوّن من مواد بركانية وتتميز بمستوى أو بأفق أ، مرتفع في مادته العضوية، قاعدات منخفضة التبادل، وألومنيوم عال التبادل. تحتوي بعض تُرب الأندو على مستويات أو




شكل A.57b أنديزايت مرقط أو بورفيرى، تصوير: مشرف

أفاق ب من الصلصال أو الطين الفتاتي Illuvial - clay، وأخرى تحتوي على مقاطع جانبية لمستويات أو لآفاق أو ج.

أندرادايت. أندرادايت **Andradite (minr.)**

معدن لونه توبازي أو أخضر وردي أو أصفر مخضر زمردني أو أصفر أو بُيُّ أو أحمر بُيُّ أو أخضر رمادي أو أخضر داكن أو بُيُّ أسود أو أسود رمادي. وهو من مجموعة الجارنت $\{Ca_3Fe_2(SiO_4)_3\}$ المؤلف من سليكات الكالسيوم والحديد، صيغته الكيميائية: $\{3CaO.Fe_2O_3.3SiO_2\}$ ، يتبلور حسب النظام المتساوي القياس أو المكعبي، صلابته ٧، وزنه النوعي ٣,٨٦، و معامل إنكساره ١,٨٩. وغالباً يتكوّن نتيجة التحول التماسي لأحجار الجير. وتشمل أنواعه كل من: توبازولايت Topazolite وديمانتويد Demantoid وميلانائيت Melanite وأبلوم Aplome و برُدبرجائيت Bredbergite، أنظر: (شكل A.59).



شكل A.59 أندرادايت Lof, 1983

المرآة المُسلسلة **Andromeda (astron.)**

كوكبة تقع في نصف الكرة الشمالي. وتعتبر سديم المرآة المسلسلة العظيم (M.31) أبعد الأجسام التي يمكن رؤيتها بالعين المجردة في سماء المناطق الشمالية. وهي أقرب مجرة حلزونية إلينا وأعرضها (قُطر لولبها ٤٩ كيلو فرسخ فلكي) وتبعد عنّا حوالي ٦٧٠ كيلو فرسخ.

أنيجائيت. أنيجائيت **Anegite (rk., ign.)**

صخر ناري يتميز بغياب الفلسبار و الأوليفين ولكن يحوي البيروكسين والإسبنل والبَيُروب و الهورنبلند.

الأمرونة **Anelasticity (struc. geol.)**

تعني في علم الجيولوجيا البنائية: الإسترخاء اللأمرن، الذي تختص به بعض الصخور، أثناء التشوهات الدقيقة، وعادة ما يدرس على أنه تذبذبات شديدة. ويعني المصطلح في الجيوفيزياء، بأنه تأثير إمتصاص الطاقة السيزمية.

فتاتة صخرية ريحية **Anemoclast (rk.)**

شظية أو كشرة صخرية كُسيرت وأستديرت بواسطة فعل الريح.

صخر فتاتي ريحي **Anemoclastic rock**

صخر يتكون أولياً من فتاتات صخرية ريحية، لذا فهو صخر ريحي التشكل أو الأصل.

فتاتيات ريحية. فتات ريحي **Anemoclastics (geol.)**

الرواسب المنقولة والمترسبة بواسطة الريح مثل: الكتبان الرملية.

مرسمة الريح **Anemograph (meteorol.)**

جهاز أو آلة تسجيل شدة أو سرعة الريح.

أنيمولايت. أنيمولايت **Anemolite (spel.)**

كهف رضاحي تشكل بالريح وهو متكوّن كهفي (Speleothem) له شكل رضّاحي أو جلمودي منقول يعتقد بأنه تشكل بواسطة تيارات هوائية. قارن مع: هليكتائيت Helictite أو كهف عارج.

Anemosilicarenite = Anemosilicarenyte

رمل ريحي سليسي

رمل ريحي له تكوين سليكوني أو سليسي.

هوائي. لاسائلي. معدني **Aneroid (adj.)**

مقياس ضغط معدني **Aneroid barometer (meteorol.)**

بارومتر هوائي. بارومتر معدني.

نوع من أجهزة البارومتر الذي يقوم بقياس تغير الضغط الجوي بتأثيره على أطراف رقيقة في أسطوانة ذات تفريغ جزئي. وعامة يستخدم لقياس الإرتفاع عندئذ يدعى بارومتر الإرتفاع Altimeter أو مقياس الإرتفاع. قارن مع: بارومتر زئبقي Mercury barometer.

مغطات البذور. **Angiosperm = Angiosperma (bot.)**

كاسية البذور. مغلفة البذور

نبات لونه زهري حيث تنتج البذور من تخصيب مزدوج وتكون بذورها في مبيض مغلق، أنظر Angiosperms. ومن هذه النباتات التوجية Anthophyta والتي ظهرت منذ العصر الكريتاوي أو الطباشيري المبكر أو ربما قبل ذلك.

Angiospermal =

Angiospermato = Angiospermous (bot.)

مكسي البذور. وعائني البذور. غطائي البذور

نباتات تكون بذورها محفوظة في غلاف ثمري، مثل: البندق والقرن والثمار، وهي النباتات الزهرية. مغطات البذور أحد الأقسام الرئيسة في علم النبات.

زاوية التباعد (Angle of departure (surv.))

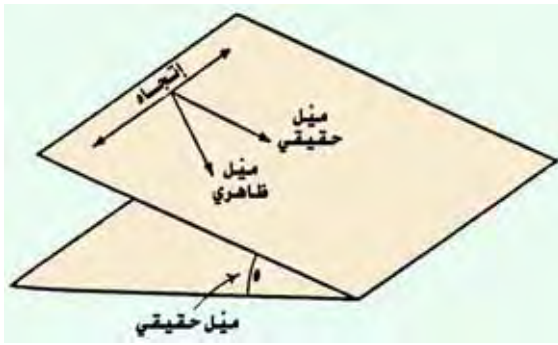
زاوية حادة تقع بين المستوى البنيوي والمستوى الراسي لقطاع جيولوجي عرضي والذي يربط البنية بالمستوى الراسي كزاوية الميل وعلاقتها بالوضع الأفقي. وتقاس كل من المستوى الراسي إلى خط المستوى البنيوي الأثري في القطاع العرضي.

زاوية الإنحراف (Angle of deviation (light))

زاوية تنتج عن إنحراف الجسيم عن مسار محدد.

زاوية الميل (Angle of dip = Inclination = dip (magn.))

زاوية محصورة بين خط أفقي وسطح الطبقة وتكون محصورة بين الصفر و ٩٠ درجة، أنظر: (شكل A.60). مرادف له: ميل Dip. قارن مع: (الأشكال S.249 and S.250, D.65).



شكل A.60 زاوية الميل الحقيقي والميل الظاهري
Whitten & Brooks, 1979

زاوية الإنبثاق = Emergence angle

زاوية الخروج. زاوية البزوغ. زاوية الإنبثاق

زاوية تنشأ بين شعاع الطاقة والمستوى الأفقي، مثل: زاوية الموجة الزلزالية أو السيزمية وهي تنمى لزاوية السقوط Angle of incidence، أو زاوية الميل الظاهري.

زاوية السقوط (Angle of incidence (light))

زاوية شعاع الضوء الساقطة مع الخط المتعامد على السطح المحيط، وهي تنمى لزاوية البزوغ أو الإنبثاق Angle of emergence. مرادف له: زاوية بروستر أو زاوية الإسقاط Brewster angle.

زاوية اللا توافق (Angle of inconformity (geol))

زاوية محصورة بين الطبقات المائلة مع الطبقات الأفقية.

زاوية الإختراق (Angle of penetration (geol. surv.))

الزاوية الأدنى (الأصغر) بين مستوى تركيبى أو بنائى و مستوى المقطع العرضي الجيولوجي، مقارنة بزاوية الغطس Angle of

plunge على خارطة جيولوجية. قارن مع: زاوية المبارحة أو الإبتعاد Angle of departure.

زاوية الإنعكاس (Angle of reflection (light))

في علم البلورات: مرادف له: زاوية براج Bragg angle.

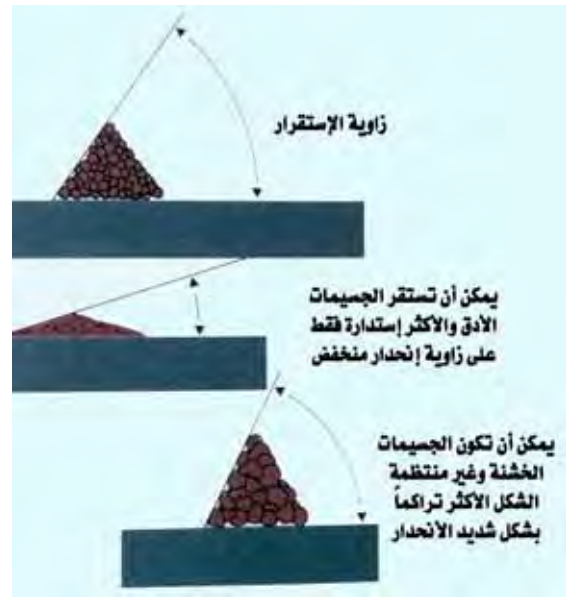
زاوية الإنكسار = Refraction angle (light.)

زاوية شعاع الضوء المنكسر وتقاس من الخط المتعامد أو العمودي على السطح الذي ينكسر من عنده الشعاع.

زاوية الإستقرار (Angle of repose (civ. eng., geol.))

زاوية السكون. زاوية الراحة

أكبر زاوية ميل يتخذها كوم مؤلف من رواسب أو جزئيات جافة غير متماسكة دون أن ينهار. وهي أقصى زاوية ممكنة تستقر عندها الرواسب المفككة، مثل: التربة وفتات الصخور، أنظر: (شكل A.61). فإذا إزدادت الزاوية عن ذلك الحد فإن الرواسب تنزلق من وضعها الأصلي. وتغير هذه الزاوية مع إختلاف المادة الفتاتية وكمية المحتوى المائي بها. وهي الرواسب غير المتماسكة تتردد بين ٢٥ درجة، ٣٥ درجة. قارن مع: زاوية الإنزلاق Angle of slide. مرادف له: زاوية الإستراحة أو الإستقرار Angle of rest.



شكل A.61 زاوية الإستقرار مؤشر لمقاومة الرواسب غير المتماسكة من الإنزلاق
Montgomery, 1993

زاوية الإنزلاق (Angle of slide (civ. eng., geol.))

زاوية التزحلق

زاوية لها إنحدار أدنى عندها تبدأ أي من المواد أو الرواسب المفككة بالإنزلاق. وهي أكبر قليلاً من زاوية الإستقرار Angle of repose. وعادة ما تقاس زاوية الإنزلاق من المستوى الأفقي.

Angle of strike (geol.) زاوية الإتجاه. زاوية المضرب.

زاوية إتجاه خط الإمتداد

هي زاوية إتجاه خط إمتداد الطبقات وتكون محصورة بين صفر و ٣٦٠ درجة.


Anglesite (minr.) أنجلاسايت. أنجلاسايت

معدن لونه أبيض، يتكون من كبريتات الرصاص، صيغته الكيميائية: $(PbSO_4)$ ، يتبلور حسب النظام المعيني القائم، صلابته ٢,٧٥ - ٣، وزنه النوعي ٦,٣ - ٦,٣٩ و معامل إنكساره ١,٨٨. وهو معدن

شائع ثانوي تكوّن بواسطة الجالينا Galena، وهو ذو قيمة خاصة كمصدر للرصاص. مرادف له: سبار الرصاص Lead spar، و زاج الرصاص Lead vitriol، أنظر: (الأشكال A.62a to A.62d).

Angrite (meteorite) أنجيريت

حجر نيزكي Stony meteorite أكوندوريتي Achondritic، يتكون بشكل أساسي من جارت حديدي تيتاني بنفسجي اللون، بنسبة تزيد عن ٩٠٪ مع قليل من الأوليفين والتريولايت Triolite.




شكل A.62a أنجلاسايت (أبيض)، جالينا (أسود) Fossiles & Mineraux Du Maroc, 1996



شكل A.62b أنجلاسايت Lof, 1983



شكل A.62c أنجلاسايت Minerals chart



شكل A.62d أنجسليت Fossiles & Mineraux Du Maroc, 1996

وحدة الأنجستروم. **Ångstrom unit (Å.U.) (phys.)**

وحدة أنجستروم. وحدة أنجستروم

وحدة طولية تساوي جزءاً من عشرة ملايين من المليمتر، تستخدم عامة في تحديد أبعاد البنية البلورية في المعادن. وهي جزء من مائة مليون جزء من السنتيمتر أو 10^{-10} ، وعامة تستخدم وحدة الأنجستروم في التعبير عن الأبعاد الذرية وكذلك أطوال الموجات

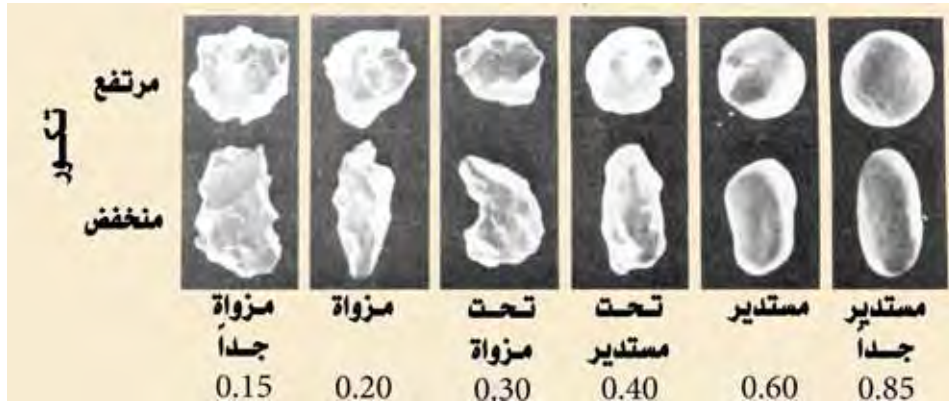
القصيرة جداً القصر. يبلغ قطر ذرة الهيدروجين نحو 0,6 من وحدة الأنجستروم. ويختصر وحدة الأنجستروم Å. وهي وحدة في نظام السنتيمتر - جرام - ثانية Cgs unit. تستعمل للتعبير عن أطوال موجية ضوئية. وهي تساوي 0,1 نانومتر. أنظر: ضوء Light.

Anguclast (sed. rk.) فتاتة (صخرية) مزواة.

صخر فتاتي مزوي أو فتاتة بارزة أو واضحة مزواة، مثل: شظية أو كشرة كبيرة من صخر بريشة أو راحصة مزواة الحواف. قارن مع: فتاتة كروية Spheroclast.

Angular (adj., geol.) زاوٍ. زاوي. مزوي

صفة درجة الإستدارة في الحطام الصخري الذي لم يتعرض إلى التناحات القوي، والذي يتميز بحواف حرفية و زوايا وتواءات حادة. وتمثل هذه إحدى رتب مقياس الإستدارة. فالخصى المزواة هي التي لم تنقل بعيدة عن المصدر، أنظر: (شكل A.63). ويتشكل منها الراهص أو الصخر الكسري المعروف بصخر البريشيا Breccia. أنظر: الإستدارة Roundness. قارن مع: (الأشكال R.103and W.28a to W.28c).



شكل A.63 رتب مقياس الإستدارة Powers, 1953

Angular aggregates (geol.) تجمع زاوٍ. جمعات مزواة

جمعات الخصى المزواة والموجودة بالقرب من المصدر ولم تنقل بَعْد.

Angular cross - bedding (geol.) تطبق متقاطع زاوي.

تطبق متصالب زاوي

تطبق متقاطع تظهر فيه الطبقات المائلة في مقطع بشكل خطوط مستقيمة تقريباً وتتقابل مع السطح السفلي بزوايا متعارضة ومرتفعة وواضحة بشكل كبير. ودائماً تشير هذه البنية إلى ترسيب مائي، كما في التطبق المتقاطع السُّبلي Torrential cross - bedding. قارن مع: تطبق متقاطع أو متصالب تماسي أو مماسي Tangential cross - bedding.

Angular discordance (geol.) تضارب زاوي.

مرادف له: عدم توافق زاوي Angular unconformity.

Angular distance (seis.) بعد زاوي. مسافة زاوية

الزاوية المقاسة من مركز الأرض والتي تبقى مسار الدائرة العظمى بين مركز الزلزال السطحي Epicenter والمستقبل. لذا فهي مسافة أو بُعْد مركز الزلزال السطحي Epicentral distance عن جهاز الرصد.

Angular distortion إغوجاج زاوي

التغير في شكل مساحة أو منطقة على الكرة الأرضية عندما تمثل على إسقاط أو مسقط خارطة.

Angular drift (geol.) *إنجراف زاوي. ركام زاوي*
حطام صخري تشكل بواسطة نشاط صقيعي شديد، مشتق من الطبقة الصخرية التحتية أو المجاورة.

Angular fold (geol.) *طية زاوية. طية مزواة*
طية تشبه الطية المفتولة أو الملتوية أو المشوهة Kink fold ولكن بمفصل أقل زاوية.

Angular fragments (geol.) *كسّر مزواة. شظايا مزواة*
قطّع صخرية أو معدنية زاوية الشكل أو مزواة الحواف، أنظر: (شكل A.64)، أيضاً أنظر: حبة مزواة Angular grain.

Angular grain (geol.) *حبة مزواة. حبيبة مزواة*
حبة رملية أو حصوية،... إلخ، تظهر بحواف وأركان حادة وزاوية. وعامة تكون الحبة المزواة غير منقولة من مكان انفصالها عن الصخر الأصل أو تكون قريبة جداً من المصدر، أنظر: (الأشكال A.65a to A.65c).

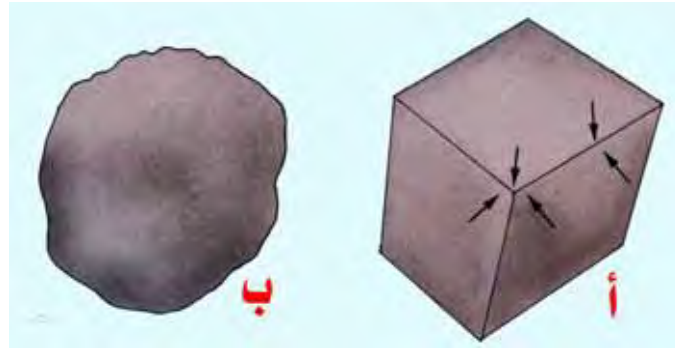
Angularity (n.) *تنوّ. زاوية*

التنوّ حالة من حالات رُتّب إستدارة الحبيبة حيث تظهر فيها الحبيبات بحواف زاوية وذات أركان و نتوءات. بخلاف الإستدارة حيث تكون فيها الحبيبة مستديرة الحواف. قارن مع: إستدارة Roundness.

Angular momentum (astron.) *زخم زاوي. كمية التحرك الزاوي*

الزخم الزاوي ناتج عن زخم دوران المجموعة الشمسية. شدّة دوران جسم حول محور، وهي تساوي حاصل ضرب جسم عزم القصور الذاتي لجسم يدور في سرعته الزاوية. كمية التحرك الزاوي لكرة تدور بسرعة في طرف خيط تعتمد على كتلة الكرة و سرعتها الزاوية.

Angular spreading *إنفراج زاوي. إنتشار زاوي*
الإمتداد أو الإتساع الجانبي للأمواج المحيطية أو البحرية كلما تحركت للخارج من المنطقة المؤلّدة لها، مثل: التضخم أو الإنتفاخ Swell.



شكل A.64 مع مرور الزمن تصبح الشظايا أو الكسّر المزواة، (أ). مستديرة (ب). بواسطة التجوية Montgomery, 1993



شكل A.65a حبات كوارتز دقيقة مزواة إلى مزواة جداً، من متكون حجر رمل البياض، عينة حجر رمل منقوعة أو مشترية من جبل المياه، منطقة الدُعم، شرق مدينة الرياض، (Moshrif, 1976 (x10)



شكل A.65b حبات كوارتز تحت أو دون مزاوة، من متكون حجرالوسيع، عينة حجر رمل منقوعة أو مُشْرِبة من جبل الحلال، جنوب شرق منطقة الدُّعْم، شرق مدينة الرياض، (x10). لاحظ: معظم حبات الكوارتز غير مشوهة Unstrained (لونها أبيض أو عديمة اللون)، و قليل من حبات كوارتز مشوهة مظهرة تباينات مختلفة من اللون الرمادي Moshrif, 1976



شكل A.65c حبات كوارتز مزوأة ومزوأة جداً في لحم من أكسيد الحديد، متكوّن المنجور، شبه الجزيرة العربية، (Crossed Nicol x10) تصوير: مشرف

Angular to subangular grains

حبيبات حادة الزوايا إلى شبه حادة الزوايا

حبيبات رملية أو حصوية تكون حوافها أو أطرافها فيما بين الزاوية و المستديرة، أنظر: (شكل A.65).


Angular unconformity

= Angular inconformity (strat., geol.)

عدم توافق زاوي. تخالف زاوي

إختلاف في وضع مجموعتين من الصخور إحدهما في وضع مائل وتعلوها الأخرى في وضع أفقي ومحصورة بين المجموعتين زاوية الإختلاف، قد تكون السفلية نارية أو متحولة والعلوية رسوبية، أنظر: (شكلا A.66a and A.66b). كذلك يشير المصطلح الي علاقة طبقية متوافقة بين مجموعتي طبقية حيث تشكل ظاهرة إختلاف زاويتي ميل كل من مجموعتي الطبقات حيث يتشكل خط يفصل بين طبقات قديمة تميل بزواية أكبر أو أصغر من زاوية ميل الطبقات الحديثة التي تعلوها، أيضاً أنظر: (الأشكال A.67,

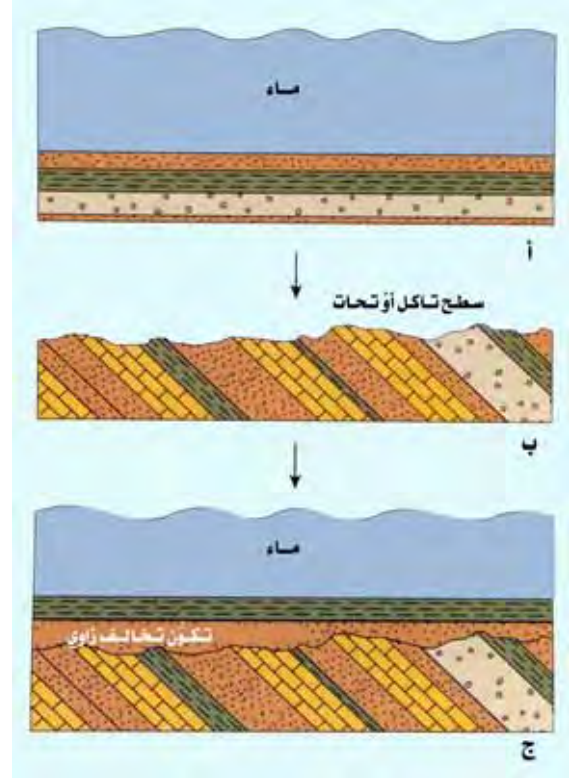
A.68a and A.68b)، و أنظر: Disconformity. وتعتبر أحياناً كنوع من التغيرات أو التخالف الزاوي Nonconformity. قارن مع: تباين أو تضارب Discordance. مرادف له: تباين أو تضارب زاوي Angular discordance، تخالف مائل Clinounconformity، تخالف بنائي Structural unconformity أو تخالف جَبَلِي Orogenic unconformity.



شكل A.66a تخالف زاوي Stokes & Judson, 1968



شكل A.66b عدم توافق زاوي، واضح في أعلى الصورة
Ludman & Coch, 1982



شكل A.67 تتطلب عملية تكوين عدم التوافق الزاوي بعض التشوهات والتحات قبل إستئناف عملية الترسيب، (أ). إرساب، (ب). رفع الصخور و تحاتها، (ج) تكوين عدم التوافق الزاوي وإرساب لاحق Montgomery, 1993



شكل A.68a عدم توافق زاوي Montgomery, 1993



شكل A.68b عدم توافق زاوي، واضح بين الصخور الرسوبية شديدة الانحدار وصخور رسوبية طفيفة التحول مع طبقات رسوبية فوقية مستوية السطح Judson & Kauffman,1990

Anhedron (geom., ign. rk.) لا مستوي الأسطح.
ناقص الحدود البلورية

مصطلح هندسي يشير إلى جسم صلد غير محدد بأسطح مستوية. فقد يكون صخوراً نارياً مكوناته البلورية مميزة بشكل تام لأنها عديمة الأوجه أو غير منتظمة أو ناقصة الشكل. صيغة الجمع: ناقصات الحدود البلورية Anhedra = Anhedrons.

Anhydrides (adj., n., chem.) أنهيدريدات.
بلاماءات. فاقدة الماء

مركبات تشتق من مركبات أخرى بواسطة الإنكاز Dehydration العكوس. معظم البلاماءات اللاعضوية أكاسيد Oxides تذوب في الماء معطية قلوبات أو حموضاً أكسجينية Oxyacids، مثل: معدن الأنهدريدات Anhydrite.

Anhydrite (minr.) أنهيدرايت. أنهيدريدات

معدن لونه أبيض رمادي أو محمر أو مزرقي، يتكون من كبريتات الكالسيوم اللا مائية، صيغته الكيميائية: $(CaSO_4)$ ، نظام تبلوره المعيني القائم، صلابته 3 - 3,5، وزنه النوعي 2,89 - 2,98 و معامل إنكساره 1,58. يوجد الأنهدريدات في أرجاء العالم على هيئة كتل بيضاء إلى رمادية وسرعان ما يتغير الأنهدريدات إلى جبس بانضمام الماء إلى صيغته، وهو يختلف عنه في الشكل البلوري وأصلب منه وأقل ذوباناً. تتكون الطبقات السمكية من معدن الأنهدريدات في الأهوار Lagoons البحرية القديمة المتبخرة، أنظر: (شكلا A.69a and A.69b).



شكل A.69a صخر الأنهدريدات Lof, 1983



شكل A.69b معدن الأنهدريدات تصوير: مشرف

Anhydrock (rk., sed.) صخر الأنهدرايت .

صخر الأنهدرايت

صخر رسوبي مؤلف بشكل أساسي من معدن الأنهدرايت.

Anhydrous (adj., pet., chem.) لا مائي. غير مائي

مركب خالي من ماء التبلور لذا فهو صفة لما هو خالي من ماء التبلور، مثل: كبريتات النحاس اللامائية (CuSO₄) البيضاء، ولكن الكبريتات المائية (CuSO₄.5H₂O) زرقاء. أنظر: صهارة لامائية .Anhydrous magma

Anhedrous lime (chem.) جبر تحمي

جبر أو كلسي خالي من الماء.

Anhydrous tar (chem.) قار لا مائي

قار خال من الماء.

Animal tracks (zool.) أثر أقدام الحيوانات

أثر طبعات أقدام الحيوانات بعد سيرها على رواسب رخوة، أنظر: (شكل A.70).



شكل A.70 أثر طبعات قدم حيوان على راسب طري أو رخو
Montgomery, 1993

Animikite (minr.) أنيميكييت . ركاز الفضة

معدن ركاز الفضة مؤلف من خليط الكبريتيدات، زرنخيديات، و أنثيمونيدات مظهراً إرتباطات نمو بُنيي أو متشابك واضح، ويتشكل في كتل حبيبية بيضاء أو رمادية اللون، ويحتوي على نيكل و رصاص. قارن مع: ماكفرلانايت Macfarlanite.

Anions (elec.) أنيونات . شوارد سالبة . صواعد

أيونات سالبة الشحنة (مفردها شارِدُ سالب - أنيون = Anion - أيون سالب الشحنة). ويطلق أيضاً على شق شحنته سالبة. يتحج الآنيون نحو القطب الموجب أو المُصعد Anode في المحلول الإلكتروليتي Electrolyte تحت تأثير تيار كهربائي وهي غالباً قاعدة Base.

Anion exchange (chem.) تبادل الأنيونات

Anisian (hist. geol.) الأنيسي

مرحلة زمنية جيولوجية: أوربية الإستعمال أسفل وسط العصر الثلاثي، فوق الإسكيثي Scythian و تحت اللادينيني Ladinian.

Anisodesmic (adj.) أنيسود سميك

متباين قوى الروابط الأيونية، وهو مصطلح يستخدم للإشارة إلى البلورات أو المركبات ذات الأيونات غير المتساوية في قواها التماسكية.

Anisomyarian (adj., n.) غير متساوية العضلات .

لا متساويات العضل . مختلفات العضلات .

متباينات العضلات . صفيحات الغلاصم

قسم من المحارثيات أو الرخويات Mollusks، ثنائية العضل، لا تتساوى فيه العضلتان المقربتان في المقطع العرضي فتظهر نديتهما في باطن الصدفة مختلفتين في المساحة. وعامة فهي محار عديمات العضلات المقربة الأمامية فهي لا متساويات العضل، مثل: الرخويات Mollusks أو المحارثيات ثنائية العضل.

Anisotropic = Aeolotropic (adj., opt.) متباين الخواص .

متباين الأوضاع أو الصفات

صفة تدل على إختلاف الخواص الفيزيائية في الإتجاهات المختلفة. وخاصة في البصريات مظهرة إنكسارات مزدوجة. توجد هذه الظاهرة في كل المواد المتبلورة، ما عدا ما يتبع النظام المكعي. بخلاف موحد الخواص Isotropic الذي يكون سوي الخواص في جميع الإتجاهات. أيضاً هي إشارة إلى العدسات البلورية التي لها خصائص طبيعية تتنوع في إتجاهات مختلفة حيث تُظهر إنكسارات مزدوجة. وهذه بخلاف الخصائص البلورية للبلورات ذات الخصائص الواحدة في جميع الإتجاهات، والمعروف بسوي الخواص أو موحد الخواص Isotropic.

Anisotropy = Anisotropism (chem.) تباين الخواص .

تباين الخاصية . عدم التجانس

خاصية مادة عندما تكون هناك قيم مختلفة لخاصية طبيعية واحدة من خصائصه، مثل: الإنكسار، تتغير مع تغير إتجاهات عمل القياس، بإختلاف المحور. ظروف ذات خواص مختلفة في إتجاهات مختلفة مثل: حالة الطبقات الجيولوجية التي تنقل موجات صوتية بسرعات متباينة في الإتجاهات الرأسية والأفقية.

Ankaranite (rk., ign.) أنكارانيت

صخر بازلت حامل للأوليفين ومحتوي على العديد من بلورات البيروكسين البارزة وهي أكثر من بلورات الأوليفين موجودة في أرضية

دقيقة الحبيبات مؤلفة من كلينوبيروكسين ميكروليتات Microlites وبلاجيوكليز كلسي.

Ankerite (minr.)

أنكراتيت. أنكرات

معدن لونه أبيض رمادي أو أحمر، يتكون من كربونات الكالسيوم والحديد والمغنسيوم والمانجنيز، وهو معدن دلوميتي حديدي Ferroan dolomite، صيغته الكيميائية:

$\{Ca(Mg,Fe,Mn)(CO_3)_2\}$ ، و أحياناً: $\{Ca Fe (CO_3)_2\}$ ،

يتبلور حسب النظام السداسي، صلاته ٣,٥، وزنه النوعي ٢,٩٥ - ٣,١ و معامل إنكساره ١,٧٠ - ١,٧٥. يظهر الأنكراتيت مع راسب الحديد وبهيئة عروق رفيعة مع رواسب الفحم. مرادف له: دلوماتيت حديدي Ferroan dolomite، وإسبار إنفصالي صليبي Cleat spar.

Annabergite (minr.)

أنابرجايت. أنابرجايت

معدن لونه أخضر وردي، يتكون من زرنخات النيكل والكوبلت المائية، صيغته الكيميائية: $\{(Ni,CO)_3(AsO_4)_2 \cdot 8H_2O\}$ ، يتبلور حسب النظام أحادي الميل، صلاته ٢,٥ - ٣، وزنه النوعي ٣ و معامل إنكساره ١,٦٨. الأنابرجايت يوجد على هيئة قشور ويأتي من تحول معدن زرنخيد النيكل، أنظر: (شكل A.71). وهو متماثل أو متشابه الشكل البلوري مع معدن الأريثرايت Erythrite. مرادف له: كسوة قشرية نيكلية Nickel bloom، و مُغرة النيكل Nickel ocher.



شكل A.71 أنابرجايت Lof, 1983

Annealing (adj., n.)

مُحمّص. ملدن.

تقسية. تملدين. تحميم حراري

Annealing recrystallization (chem.)

إعادة التبلور بالتحميم. عود التبلور بالتحميم

تكوين بلورات جديدة في صخر ما بعد تشوه حالة الجسم الصلب أو الجامد، بينما درجة الحرارة لا تزال مرتفعة. وهذه عملية إختزال طاقة الانفعال أثناء تشوه الصخر، بدءاً بالتنوء Nucleation (بدء نمو البلورة) وتطور أثناء نمو الحبة، وإستهلاك أو تبدد الحبات الأكبر والحديشة التحول للحبات الأصغر في أي وقت. أنظر: إعادة أو عود التبلور الدينامي Dynamic recrystallization.

Annelida = Annelids (biol.)

الحلقيات.

الديدان الحلقيّة = شعبة الحلقيات

تسمى أيضاً الديدان الحقيقية True worms. شعبة تضم ديداناً متقطعة الأجسام وذات تجاويف جسمية عامة وجهاز عصبي مركزي مؤلف من عُقد مخية تبتثق منها فروع على طول القسم السفلي من الجسم. شعبة حيوانية لا فقرية، مداها الجيولوجي من ما قبل الكامبري إلى العصر الحاضر، وهي ديدان مفصصة، أي أنّ أجسامها تتكون من قُطع متعددة، قد تَبني أنابيب كِلْسِيّة أو تترك آثاراً أو حُفراً.

Annual flood

فيضان أو فيض سنوي

الصرف الأعلى لنهر أو مجرى في سنة مائية معطاة أو محددة. أيضاً هو فيضان يحدث في سنة مائية محددة بحيث يكون مساوياً أو يزيد عن المعدل مرة واحدة في السنة.

Annual growth ring (bot.)

حلقة النمو السنوي

تُظهِر الأشجار في مقاطع جذورها العرضية حلقات متعاقبة حول مراكزها تدل على نمو كل حلقة في عام واحد. مرادف له: حلقة نمو سنوي Growth ring، أنظر: (شكل G.94).

Annual layer (geol.)

طبقة سنوية

طبقة رسوبية ترسبت أو إفترض أنها ترسبت أثناء فترة من السنة، مثل: الطين الحولي المثلجي. أيضاً قد يشير المصطلح إلى شريط أو حزام داكن في راسب ملحي محتو على بلورات أنهيدرايت منشور فيها مسبقاً، ولكن تراكمت نتيجة تحررها بواسطة ذوبان أو حل الملح المغلف لها.

Annual magnetic change (magn.) حولي

تغير حولي مغنطيسي Magnetic annual variation. أنظر: تغير حولي مغنطيسي

Annual rings (bot.)

حلقات حنولية. حلقات سنوية

في ساق النبات: إحدى الحلقات التي ترى في قطاع عرضي في جذع شجرة أو شجيرة وتكون نتيجة للإختلاف في معدل النمو في الفصول المختلفة من السنة، ويمكن تقدير عمر النبات بعدد هذه الحلقات، أنظر: (شكل G.94). تتألف كل حلقة عادة من طبقتي

نمو، تكون الأولى عريضة وذات خلايا كبيرة تمثل النمو في الصيف. وتتأثر الكميات النسبية لهاتين الطبقتين بالوسط المحيط، وهي تشكّل في الحقيقة أساس علم التأريخ الشجري Dendrochronology. وقد يبلغ قطر حلقة النمو الحولية الخارجية في شجرة السقوية الضخمة عدة أقدام.

طبقة حولية السّيع أو الذوبان **Annually thawed layer**
طبقات ذوب سنوية السّيع تظهر بما المجالد نتيجة التغير في درجات الحرارة أثناء فصول السنة. مرادف له: طبقة منساعة أو ذائبة سنوياً
Active layer

موجة سنوية **Annual wave (meteorol.)**
سخونة وبرودة دورية سنوية للثلاثة إلى خمسة أمتار العليا من قشرة الأرض، إستجابة للدورة الشمسية السنوية، و تحت هذا المستوى تبقى درجة الحرارة ثابتة. قارن مع: موجة يومية Diurnal wave.

نمط صرف حلقي **Annular drainage pattern (geomorph.)**
نظام أو نمط صرف تتبع فيه الجداول التالية مسار مركزي أو حلقي تقريباً على إمتداد حزام أو شريط من الصخور الضعيفة، ومشابه في المستوى نمط يشبه الحلقة. وأحسن ما يمثل أو يظهر بواسطة تصريف جداول تقطع بشكل ناضج قبة بنائية أو حوض بنائي هو تكشف التعرية لطبقات رسوبية طوقية ذات درجات صلادة مختلفة. وبإختصار فهو صرف سوّاري على هيئة نمط شبه حلقي. ويتشكل لاحقاً في أصل نشأته ويرافق قبة مشطّرة أو مجزّأة أو بُنى حوضية، أنظر: (الأشكال D.110a, D.110b and S.240).

عمقي التحول. سحيمي التحول **Anogenic (adj., meta.)**
له صلة بتحول أو إستبدال سحيق Anogenic metamorphism. أيضاً ربما يقصد به صخور إنثاقية أو ثورانية Eruptive rocks.

الميل الشاذ **Anomalous dip (geol.)**
ميل غير سوي تظهر به بعض الطبقات بسبب ما حدث لها من طي شديد وتشمم في مناطق التصدع الحاد.

شاذة **Anomaly (geol., geophys.)**
يقصد به الإبتعاد عن المتوقع أو المعتاد أو العادي. أيضاً هو الفرق بين القيمة المرصودة و القيمة المحسوبة المماثلة. وقد يعني المصطلح ظاهرة جيولوجية، خاصة تحت سطح الأرض، تميز بوسائل جيولوجية، أو جيوفيزيائية، أو جيوكيميائية، والتي تختلف عن المكتنفات العامة (الوسط المحيط بها)، وغالباً ما تكون ذات قيمة إقتصادية، مثال: الشاذة المغنطيسية Magnetic anomaly. وعامة فهو الإنحراف عن التغيرات العادية مثل: التغيّر الناشئ في

المجال المغنطيسي للأرض لوجود غواصة تحت الماء. وجمع شاذة، شواذ أو شاذات Anomalies وهي أبعاد زاوية. تمثل الإنحراف عن الوضع الطبيعي مشكّلة لا إنتظامية.

الحالات المستقرة. **Anorogenic type (geol.)**
المناطق اللا تجبلية

ظواهر جيولوجية تشكّلت أثناء فترة زمنية من السكون التكتوني والتي كانت بين فترات تجبّلية أو بناء الجبال، لكنها غير تجبلية وليست لها صلة بالإضطرابات التجبلية، مثل: منطقة أو فترة زمنية، أو جرانيت لا تجبّلي.

مائل. غير مستقيم. لا مستقيم **Anorthic (adj.)**
يقال للبلورات ذات محاور مائلة غير متساوية، مثل: بلورات ثلاثية الميل أو ذات نظام بلوري ثلاثي الميل Triclinic.

أنورثايت. أنورثيت (minr.) Anorthite = Ca - Feldspar
معدن لونه أبيض أو رمادي أو محمر، يتكون من سليكات الكالسيوم والألومنيوم وهو من مجموعة البلاجيوكليز فليساير، صيغته الكيميائية: $\{Ca(Al_2Si_2O_8)\}$ ، يتبلور حسب النظام الثلاثي الميل، وينتمي إلى مجموعة الفليساير سلسلة البلاجيوكليز. ويتراوح تركيبه الكيميائي من $Ab_{10} - An_{90}$ إلى $Ab_0 - An_{100}$ حيث:



يتبلور حسب النظام ثلاثي الميل، صلابته 6 - 6,5، وزنه النوعي 2,74 - 2,76 و معامل إنكساره 1,58. ويكثر وجود معدن الأنورثايت في الصخور النارية الجوفية القاعدية وفوق القاعدية (جابر، نوريت، أنورثوايت)، ونادراً ما يظهر كمعدن دزّدي Drusy mineral جيد النمو، وأحياناً يتواجد في الصخور الطّفّية Tuffs، ونادراً جداً في الصخور المتحوّلة Skarns، مرادف له: فليساير كالسيوم Calcium feldspar، وكالسيكلاز Calcicase. ويظهر معدن الأنورثايت على شكل بلورات زجاجية بيضاء أو ذات لون رمادي. أنظر: (شكل A.72).



شكل A.72 أنورثايت Lof, 1983

Anorthite (rk., ign.) أنورثيتايت. أنورثيتيت

صخر ناري مؤلف كلية تقريباً من أنورثيت. مرادف له: كالسيكلازيت Calciclasite، و أنورثيتفلس Anorthitfels،
 قارن مع: أنورثوايت أو أنورثوسايت Anorthosite.

Anorthoclase = Anorthose (minr.) أنورثوكلايز.

الأنورثوكلايس. أنورثوكلاز = أنورثوز

معدن من مجموعة الفلسبار القلوية، صيغته الكيميائية:
 $(K,Na)AlSi_3O_8$ ، يتبلور حسب النظام ثلاثي الميل، صلاته
 ٦، وزنه النوعي ٢,٥٨، و معامل إنكساره ١,٥٣. وتركيبه
 الكيميائي يتراوح من $Or_{40}Ab_{60}$ إلى $Or_{10}Ab_{90}$ إلى ٢٠٪ من
 An، حيث:



يسمى أيضاً أنورثوز أو الميكروكلين الصوديومي.

Anorthose (minr.) أنورثوز

معدن مرادف له: أنورثوكلايز Anorthoclase.

Anorthosite (s) (rk., ign.) أنورثوسايت. أنورثوسيت.

أنورثوايت. أنورثوزيت. صخور الأنورثوايت

مجموعة من صخور نارية جوفية أحادية المعدن، مؤلفة غالباً بشكل
 إجمالي من فلسبار البلاجيوكلايز والذي يكون في العادة لابرادوايت
 ولكن ربما يكون كلسي كالبيتونايت أو صودي كالأنديسين أو
 أوليجوكلايز، وبه قليل أو لا يوجد به معادن داكنة. مرادف له:
 بلاجيوكلازيت Plagioclase وصخر البلاجيوكلايز
 Plagioclase rock.

Antapical series (paleont.) سلسلة مضاد القمة.

سلسلة خلفية

سلسلة من الألواح أو الصفائح Plates مشكلة المجموعة النهائية
 خلف السلسلة Postcingular في غلاف ثنائية السوط
 Adinoflagellate theca. قارن مع: سلسلة قمية Apical
 series.

Antarctic (n., adj., geog.) قطبي جنوبي. قطبي جنوبي

منطقة موجودة داخل الدائرة القطبية الجنوبية. إقليم القطب الجنوبي،
 أيضاً مرتبط بالظواهر والمناخ والغطاء النباتي والحيوانات التي تميز إقليم
 القطب الجنوبي.

Antarctic ice cap (glaciol.) قانسوة جليد القطب الجنوبي

مساحة شاسعة من الأرض تقع في القطب الجنوبي ويغطيها كميات
 هائلة من الجليد المتراكم.

Antarctic regions (geog.) أقاليم القطب الجنوبي

مناطق موجودة في جنوب الكرة الأرضية التي تغطيها الثلوج طوال
 السنة.

Antecedent (n.) سابق التكوّن. مقدّم. مسبق.

حدث يسبق غيره في نفس المكان. أيضاً يقال عن النهر أو الوادي
 أو النظام المصري الذي يحتفظ بمجره الأصلي أو إتجاهه على الرغم
 من حدوث تشوه لاحق أو دفع إلى أعلى.

Antecedent drainage (hydrol.) صرف رجعي.

تصريف سابق التكوين

صرف نهرى حدث قبل حدوث الظواهر الجيولوجية الأخرى في
 المنطقة ذاتها.

Antecedent platform رصيف سابق

رصيف سالف بحري مفترض يقع إلى عمق خمسون متراً أو أكثر من
 ذلك تحت مستوى سطح البحر حيث تنمو منه الحواجز الشعابية
 والجزر الشعابية الخلفية في إتجاه سطح البحر. ويسبق تاريخ تشكيل
 الرصيف مستعمراته المرجانية ولذلك سمى بالرصيف السابق أو
 الرصيف المقدّم.

Antecedent stream (geomorph.) مجرى سالف.

مجرى سابق التكوين

مجرى نهرى تشكل قبل حدوث الحركة التَّجْيِيَّة في المنطقة ذاتها.
 وعامة فهو مجرى نهرى تكون قبل الرفع أو الدفع لأعلى المحلي أو
 الحركة الكارثية التي حدثت عبره بحيث يحتفظ النهر بمجره الأصلي
 على الرغم من التشوه بقطع أو بئني قناته بنفس المعدل تقريباً الذي
 رُفِعَتْ به اليابسة أو الأرض، ومن ثم فهو المجرى الذي وجد مسبقاً
 للطبوغرافية أو للتضاريس الموجودة أو الحالية.

Antecedent valley (geomorph.) وادي سابق أو سالف

وادي تكوّن قبل تشكل سطح المنطقة بالتصدع والطي. أي أنه
 تشكل قبل الحركة التَّجْيِيَّة في المنطقة ذاتها.

Anteclise = Anticlise (geol.) علوة. علياء

بنية رصيف قاري موجب أو مرتفع، وهو متسع وممتد إقليمياً،
 عشرات إلى مئات من ألاف الكيلومترات المربعة، وتكوّنت بتسهم أو
 بتقرب Upwarp بطيء للقشرة الأرضية أثناء مسار فترات
 جيولوجية عديدة. المصطلح المضاد له: هوية أو هوية Synclise.

Anterior (adj., n.) أمامي. مقدّم. أسبق.

الجهة الأمامية. مقدّمة. أمامي الموقع

صفة ما يكون إلى أمام أو قريباً من الرأس. قرون الاستشعار مكانها
 الجزء الأمامي أو المقدّم من الحشرة. ففي عضديات القدم مقابل

الجنب المُنقَر وفي البطنقديات Pelecepods مقابل النهاية مع الجيب أو الفتحة أو التجويف Pallial أو المخارج المَمَصِيَّة.

الحافة الأمامية (Anterior margin (zool., paleont.))

حافة الصدفة التي تفتح على طولها الصدفة.

حاجز أمامي. الحاجز الأخير (Antetheca (zool., paleont.))

حاجز يغلق الحجر الأخرية في الصدفة وبه الفتحة أو الفتحات الرئيسة لها.

أنثودايت. أنثوديت (Anthodite (minr.))

معدن في كهف، و هو هيليكنايت Helicite أو عارج صاعد، عبارة عن راسب كهفي مقوس صاعد، عادة متشعب من قاعدة عادية ومؤلف من بلورات أراجونائيتية إبرية الشكل. أنظر: زهرة كهف Cave flower أو زهرة جبس Gypsum flower.

أنثوفيللايت. أنثوفيلليت (Anthophyllite (minr.))

معدن لونه بُيِّي رمادي أو أخضر بُيِّي أو زمردِي مخضر أو أصفر بُيِّي، يتكون من سليكات المغنسيوم والحديد، صيغته الكيميائية: $\{(Mg,Fe)_7Si_8O_{22}(OH)_2\}$ ، يتبلور حسب النظام المعيني القائم، صلالته ٥,٥ - ٦، وزنه النوعي ٢,٩ - ٣,٢ و معامل إنكساره ١,٦١ - ١,٧١. وهو من مجموعة معادن الأمفيبول. ويعتبر نوع من الأسبستس، ويوجد بمهية كتل ليفية أو صفائح رقيقة أو متداخلة أو متشابكة. مرادف له: بيدالوتايت Bidalotite.

كاسيات البذور (Anthophyta (bot.))

مرادف له: مغطاة البذور Angiosperms.

فرد أصلي - غلاف أصلي (Anthotheca (biol.))

الأفراد الخطية الكبيرة الحجم التي ترى في العينات الأحفورية الكاملة الحفظ ذات الفتحات الطرفية المحوّطة بدائرة من اللّوامس ويظنُّ أنّها كانت تحوى أفرداً متخصصة للغذاء.

الحيوانات الزهرية. Anthozoans = Anthozoa (biol.)

الزّهريات (فصيلة) معويات الجوف.

مجموعة من الجوفمعويات أو معويات الجوف، يتخذ الفرد فيها الشكل البولبي الذي يبني هيكلًا خارجياً كلسياً ويعيش منفرداً أو في مستعمرات، مثل: المرجان، من العصر الأوردوفيشي حتى الحديث.

أنثراسايت. Anthracite (coal, chem.)

فحم الأنثراسايت. الفحم الصلب


فحم صلد أسود يحتوي على نسبة عالية من الكربون أكثر من ٩٠٪ ونسبة قليلة من المواد الطيارة، له بريق يحترق بكفاءة عالية، ولمعانه نصف معدني. يحترق بلهب أزرق ليس له رائحة أو دخان، صلالته ٢ - ٢,٥، و وزنه النوعي ١,٣٢ - ١,٧. ولذلك هو وقود ذو قيمة خاصة وهو رابع أو آخر رتب الفحم وأجودها، أنظر: (الأشكال A.73a to A.73c). يأتي معظم الأنثراسايت في الولايات المتحدة من مناجم شرقي ولاية بنسلفانيا. ويعرف "بمجر الفحم". ويعتبر فحم الأنثراسايت أعلى درجات الفحم حيث يحتوي على كاربون نقي ويحترق بدون دخان. مرادف له: فحم قاسي Hard coal، فحم حجري Stone coal، فحم كلّكيني Kilkenny coal، و فحم أسود Black coal. أيضاً أنظر: (شكلا F.65a and F.65b).



شكل A.73a فحم الأنثراسايت، تصوير: مشرف



شكل A.73b صخر الأنتراسايت Mondadori, 1983



شكل A.73c أنتراسايت محرّم، فحم ينسلفاتي به مواد معدنية كروية الشكل (S)، و شريط أو حزام فيتران كبير (V) خال نسبياً من مادة معدنية Blatt, 1982

Anthracitization = Anthracitisation (n.)

أنترستة. تترست

عملية الانتقال التحويلي للفحم البتيومي إلى أنتراسايت، أي عملية تكوين فحم الأنتراسايت.

Anthracology

علم وصف الفحم

تحليل الفحم حسب طرازه أو صنفه. مرادف له: بتروغرافية الفحم. Coal petrography

Anthraconite (rk.)

أنثراكونيت

حجر جير أو رخام بتيومي أسود Bituminous limestone، وعادة ما تنبعث منه رائحة تتنه Fetid smell عند ما يفرك أو يطرق Struck حجر تين Stinkstone. مرادف له: سوينستون Swinestone أو حجر كرية الرائحة Lacullan.

Anthraxolite (petrole.)

أنثراكزوليت

زفتيت أو أسفلتيت أسود Black asphaltite، قاس به كربون مثبت مرتفع، يتكون في عروق وكتل في صخور رسوبية، وخاصة مصاحب لصخور طفّل زيت Oil shale.

Anthraxylon (bot.) مادة الفحم اللامعة

مادة فحمية لامعة ذات مظهر زجاجي يتكون منها الفحم الناتج من تحلل الأنسجة الخشبية للنبات عندما تتحول إلى مادة فحمية.

Anthraxylous - attrital coal

فحم فتاتي أنثراكزيلي

فحم لامع تتراوح فيه نسبة مادة الفحم اللامعة Anthroxylon إلى مكونات الفحم الرشيكية المفتتة Attritus من ١:٣ إلى ١:١. قارن مع: فحم أنثراكزيلي متفتت Attrital - anthraxylous coal، وفحم متفتت Attrital coal، و فحم أنثراكزيلي Anthraxylous coal.

Anthraxylous coal

فحم أنثراكزيلي

فحم لامع تُكوّن فيه نسبة مادة الفحم اللامعة Anthraxylon إلى مكونات الفحم الرشيكية المفتتة Attritus أكبر ١:٣. قارن مع: فحم متفتت Attrital coal. وفحم انثراكزيلي متفتت Attrital - anthraxylous coal، و فحم متفتت أنثراكزيلي Anthraxylous attrital coal.

Anthrinoid (coal)

أنثريويد

فحم دباي زجاجي البريق Vitrinite والمتكون في فحوم الأنتراسايت الصلدة غير التكتككية بالاحتراق Noncaking anthracites وله معامل إنعكاس Reflectance أعلى من ٠.٢. قارن مع: فحم خشبياني أو زيلينياني Xylinoid، و فحم فترينياني Vitrinoid.

Anthropomorphic = Anthromorphous (adj.)

إنساني الشكل

شبيه بالإنسان من حيث الشكل والصفات، أي بصفات بشرية أو في شكل بشري.

Anthropozoic (n., adj.) أنثروپوزوي إنساني.

يقصد به تلك الفترة الزمنية الجيولوجية من ظهور الإنسان، أو يقال عن الصخور المتكونة أثناء تلك الفترة، أي فترة أو طيلة عهد أو زمن الإنسان Anthropozoic time. قارن مع الديلويفي أو الزمن الجيولوجي منذ ظهور الإنسان Diluvial.

Anthrosol (ped., soil)

أنثروسول

تربة تأثرت خواصها الفيزيائية أو الكيميائية بنشاط الإنسان. قارن مع: مستوى التربة البشرية Anthropic epipedon.

Anti-

بائدة بمعنى:

ضد. مضاد. مقاوم. نقبض. عكس. لا. غير

Antibiosis = Amensalism

تضاد حيوي. تضادية الحياة

تأثير أو فعل سلبي أو بطيء لكائن حي واحد مُضِرّ بآخر.

Anticenter = Anticentre مضاد المركز. معاكسة المركز تلك النقطة أو الموقع على سطح الأرض بحيث تكون معاكسة بشكل قطري لمركز الزلزال السطحي Epicenter.

Anticlinal (adj.) إحدائديابي. قبوي

منحدر في اتجاهين يتعد أحدهما عن الآخر، أي له صلة بالحنيرة أو الطية المحدبة.

Anticlinal apex (geol.) ذروة قبوية. قمة قبوية هامة إحدائديابية.

Anticlinal axial plane (geol.) مستوى محوري قبوي. مستوى محوري للطية المحدبة

مستوى تخيلي يُقسّم الطية إلى قسمين متناظرين، أنظر: (شكلا A.118 and F.54d).

Anticlinal axis (geol.) محور قبوي. محور الطية المحدبة مستوى أو سطح يقسم الطية بشكل أكثر تماثلاً.

Anticlinal bend (geol.) ثنية قبوية. ثنية تحدبية. ثنية حنيرية إنشاء محذب في الصخور يميل أحد جناحي الثنية فيه ميلاً خفيفاً نحو قمة الثنية ويميل الجناح الآخر بعيداً عن القمة بزوايا أكبر، مثل: بنية وحيدة الميل.

Anticlinal mountain (geol.) جبل قبوي. جبل إحدائديابي جبل تشكل بواسطة طية إحدائديابية.

Anticlinal reservoir = Anticline trap (geol.) خزان قبوي. مكمن قبوي. مكمن حنيري. مكمن محذب صخور على هيئة حنيرة أو قبة، مغطاة بصخور غير منفذة، ربما يتجمع فيها الغاز والنفط والماء وقد تسمى مكمن طي تحديبي.

Anticlinal ridge (geol.) حيد قبوي. حائد قبوي سلسلة جبلية تحدبية. حيد محذب

Anticlinal spring (geol.) عين قبوية. ينبوع قبوي. ينبوع إحدائديابي

ينبوع تماسي يتكون على إمتداد منكشف صخري إحدائديابي، من طبقات سابقة تقع فوق واحدة أقل أسبقية.

Anticlinal structure (geol.) بنية قبوية. تركيب قبوي

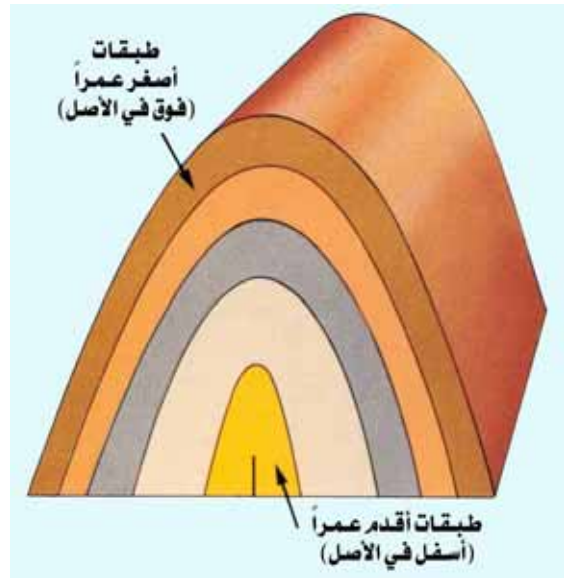
Anticlinal theory (geol., pet. eng.) النظرية القبوية. النظرية الإحدائديابية

تنص هذه النظرية بأن الماء والزيوت و الغاز يتراكم حسب ترتيب التسمية في طبقات مقوسة الواجحة إلى أعلى معطية البنية الحاوية لصخور المكمن أو المخزن علاقة حقيقية بصخور المصدر والحاجز الكيميم أو غير منفذ.

Anticlinal valley (geog.) وادي إحدائديابي وادي يسير متعقّباً المحور الإحدائديابي لمنكشف صخري سابق.

Anticline (geol.) طية محدبة. قبة. قبو. حنيرة. محدبة. تكوين محدب. ثنية محدبة

طية أو قبة من الصخور الطبقة، أو طبقات مثنية إلى أعلى ويميل جناحا الإنشاء في اتجاهين متباعدين بالنسبة إلى المحور. وتنحدر فيها الطبقات من القمة إلى أسفل في اتجاهين متقابلين. وتنشأ الطبقة المحدبة نتيجة ضغط أفقي من الجانبين حدث على جزء من قشرة الأرض مشكلة ثنية محدبة من الصخور مطوية نحو الأعلى بحيث تقع الصخور القديمة في الوسط أو مركز الثنية، أنظر: (شكل A.74). المصطلح المضاد أو المعاكس له: طية مقعرة أو ثنية مقعرة Suncline. أيضاً أنظر: طية مجهولة التطبيق أو طية مضادة الكيان Antiform، و قبة متشابه الكيان Synformal anticline.



شكل A.74 طية محدبة أو طية قوسية لاحظ الطبقة الأقدم في المركز Montgomery, 1993

Anticline trap = Anticline reservoir (geol.) مكمن قبوي. مصيدة حنيرية. مصيدة محدبة. خزان قبوي تركيب تحديبي يحتوي على قبو من الصخور المصمتة تعلو صخوراً مسامية فتتشكل مصيدة لتجمع الماء والزيوت والغاز و الماء، أنظر: (الأشكال O.11a to O.11d).

Anticlinorium = Composite anticline (geol.) قبو مركب. قبة مركبة التحدب

= طية محدبة مركبة. حنيرة مركبة. قبة مركبة بنية جيولوجية قبوية مركبة ذات إمتداد إقليمي ومؤلفة من مجموعة من الطيات المحدبة والمقعرة مرتبة بشكل بئوي بحيث سواً تكون طية محدبة كبيرة أو قوس إحدائديابي، وهي تشكل بنية إحدائديابية

مركبة ذات إمتداد إقليمي. المصطلح المعاكس له: طية مقعرة مركبة
Synclinorium. صيغة الجمع: قبوات مركبة Anticlinoria، و
طيات مقعرة مركبة Synclinoria.

Anticline fold (geol.) طية محدبة. حنيرة

طبقات منثنية إلى أعلى ويميل جناحا الإنشاء في إتجاهين متعاكسين
(متباعدين) بالنسبة إلى محور الطية، أنظر: (شكل A.75).



شكل A.75 طية محدبة Twidale & Foale, 1977

Anticonsequent stream (في الإتجاه) جدول معاكس

مرادف له: جدول عكسي أو مضاد Obsequent stream.

Anticyclone (adj., n., meteorol.) مضاد الإعصار

إعصار معاكس. مرتفع جوي

منطقة مقفلة ذات ضغط عالٍ وتهب الريح فيها من الوسط إلى
الخارج حلزونياً أو في حركة دورانياً في إتجاه عقارب الساعة في نصف

الكرة الشمالي وفي عكس إتجاه عقارب الساعة في نصف الكرة
الجنوبي. ويعقب المرتفع الجويّ طقس معتدل. أنظر: إعصار
Cyclone.

Antidip = Anti - dip stream (geol.)

مضاد الميل = جدول مضاد للميل

جدول يتدفق في إتجاه معاكس لميل الطبقات العام. أنظر: جدول
ضد الميل أو مضاد لميل الطبقات Anaclinal stream. وهو عادة
ولكن ليس بالضروري أن يكون جدول عكس أو عكسي
Obsequent stream.

Antidunes (geol.) كتبان مضادة. كتبان عكسية نهريّة

كتبان تتشكل على طبقة قاعدية نهريّة، وتشبه الكتبان الرملية
العادية إلا أنّها ذات حركة دائمة معاكسة للتيار (بإتجاه المنبع) بحيث
أنّ الحبيبات الرملية المفردة تتحرك في إتجاه أسفل التيار، وتمتاز
بخاصية الحث على جانب منحدر أسفل التيار، وذات ترسيب على
جانب منحدر أعلى التيار. وتظهر جوانب الكتبان المضادة بشكل
متماثل. وهذا مغاير للكتبان العادية المتشكلة تحت سطح الماء،
وهذه ينجم تكوينها بواسطة نظام تدفق التيار العالي Upper
regime flow حيث يكون معدّل رقم فُرويد أكبر من واحد،
ويشير عدد فُرويد إلى ديناميكية التدفق التباري. مرادف له: موجة
رمل تقهريّة Regressive sand wave، وطبقة جيبيّة (كتيب
مضاد) Sinusbed، أنظر: (شكل A.76).



شكل A.76 كتبان مضادة علي شاطئ رملي. لاحظ: التضاريس اللطيفة للكتبان المضادة Reineck & Singh, 1975

Antiform (fold, geol.) طية مضادة الكيان.

طية قيوية الشكل. طية مجهولة التطبيق

طية تقفل جناحها لأعلى في طبقات تتابعها الطبقي غير معروف.
قارن مع: طية محدبة أو قيو Anticline. المصطلح المعاكس له:
طية مقعرة مجهولة التطبيق. طية مقعرة مضادة الكيان Synform.

Antigorite (minr.) أنتيجوريت. أنتيجوريت

معدن لونه بُنيّ مخضر ناعم الملمس، صفائحي، يتكون من
سليكات المغنسيوم القاعدية وهو من مجموعه السرينتاين
Serpentine الصفائحية. صيغته الكيميائية:
 $\{Mg_3Si_2O_5(OH)_4\}$ ، يتبلور حسب النظام أحادي الميل،
صلاته ~ ٤، وزنه النوعي ٢,٥ - ٢,٦ و معامل إنكساره
١,٥٥. مرادف له: بكرولايت Picrolite أو بلتيمورايت

Baltimorite، أنظر: (شكل A.77). قارن مع: كيزوتايل أو كريسوتايل Chrysotile.



شكل A.77 أنتيجورايت Lof, 1983

Antigravitational gradation (geol.) تدرج ضد ثقلي.

تدرج معاكس للجاذبية

تحات أو حت ريجي وترسيب يحدث بشكل أساسي من إرتفاع أدنى إلى إرتفاع أعلى (من أسفل لأعلى)، كما يحدث بشكل واسع في الوديان بين الجبلية Intermont valleys في الأقاليم القاحلة، حيث بإمكان الرياح ان ينفخ أو يهب الرمل بشكل حيّي أو تحاتي واسع في إتجاه صاعد (لأعلى) الجبل أو التل Up - hill. أنظر: سقن تسطحي، سقن مسطح Planorasion.

Antilogous pole (cryst.) قطب سالب التكهرب

في علم البلورات: قطب بلورة يصبح سالب التكهرب عندما تسخن البلورة أو تمدد بواسطة إزالة الإنضغاط Decompression. قارن مع: قطب موجب التكهرب أو قطب مناظر Analogous pole.

Antimonate = Antimoniate (chem.) أنتيمونات.

أنتيموناتات

مركب معدني متميز بواسطة وجود الأنتيمون والأكسجين في الجذّر أو الشقّ الكيميائي له، مثال: سويدنبوجايت Swedenborgite، $NaBe_4SbO_7$.


Antimonite = Stibnite (minr.) أنتيمونايت.

أنتيمونايت = أستينايت . أستينايت

معدن لونه رمادي رصاصي، يتكون من كبريتيد الأنتيمون وهو الركاز الرئيسي لعنصر الأنتيمون وله لمعان فلزي باهر. نظام تبلوره المعيني، ويوجد على شكل كتل. ويحتوي أحياناً على الذهب والفضة. ويطلق عليه أيضاً الأنتيمون الرمادي Gray antimony، أستينايت Stibnite أو ستيبيوم Stibium، وجيمسونايت Jamesonite.

Antimony (minr.) أنتيمون = أنمد

عنصر فلزي طبيعي، رمزه Sb، ضمن المجموعة VA في الجدول الدوري، أنظر: (شكل P.44). قَصيف، وعامة يتوافر في حبيبات فضية أو بيضاء قَصديرية، ويتكون من الأنتيمون مع نسبة ضئيلة من النحاس أو الحديد أو الزرنيخ. نظام تبلوره السداسي، صلاتته ٣ - ٣,٥، و وزنه النوعي ٦,٧. عدده الذري ٥١، وزنه الذري ١٢١,٧٥، نقطة إنصهاره ٦٣٠,٨ درجة مئوية، نقطة غليانه ١٦٠٠ درجة مئوية، و كثافته النوعية ٦,٦٩١ (عند ٢٠ درجة مئوية)، أيضاً أنظر: (شكل A.78). يوجد أساساً على شكل أستينايت Stibnite الذي يعطى عند تحميضه أكسيد الأنتيمون الثلاثي. يشبه تغايره Allotropy تغاير الزرنيخ Arsenic. ورغم كون الأنتيمون قليل النشاط الكيميائي، فهو يشكل أكسيدات ثلاثية وحماسية التكافؤ وهاليدات و أوكسيانونات Oxyanions.



شكل A.78 أنتيمون أو أنمد Lof, 1983

Antipathetic (min.) ضد المتصاحب. ضد المعاشرة

في السلسلة المعدنية أو في المجموعة المعدنية، يقال عن إثنين أو أكثر من المعادن: المفترقان عن بعضهما البعض في تتابع التبلور، ومن ثم لا يتواجدان عامة متصاحبين أو متعاشرين. أنظر: معادن غير متصاحبة Antipathies of minerals.

Antipathies of minerals معادن غير المتصاحبة

جانبا من نظرية عدم تصاحب المعادن في التتابع التبلوري Crystallization sequence. وتنص النظرية على أن المعادن المتباعدة في التتابع التبلوري سوف لا تتواجد أو لا توجد متصاحبة في أبعد الحدود. يقال عن مثل هذه المعادن بانها ضد المتصاحب Anthipathetic.

Antiperthite (minr.) برثايت معكوس.**برثايت مضاد. أنتيبرثايت**

نوعية من فلسبار قلوي مؤلف من نموات بينية أو متشابكة متوازية أو شبه متوازية يظهر فيه صنف أو طور الغني بالصوديوم (ألبيت Albite، أوليجوكلايز Oligoclase، أو أنديزاين Andesine) بأنه الضيف The host يذوب فيه الصنف الغني بالبوتاسيوم (عادة أورثوكلايز). وعامة فهو أيضاً نسيج لنمو متداخل من الفلسبار الصودي والبوتاسي، أعتقد عامة بأنه تكوّن أثناء التبريد البطيء بواسطة أيونات غير مخلوطة من الصوديوم والبوتاسيوم في فلسبار قلوي متجانس الأصل. ويشكل المعدن البوتاسي في البرثايتات (عادة أورثوكلايز) أغشية نخيلة ورقائق وحيوط وعريقات داخلية في المعدن الصودي (عادة البايث). قارن مع: برثايت Perthite.

Antipodal bulge (tide) بروز النقطة المضادة.**جحوظ النقطة المضادة**

جحوظ أو بروز أو إنتفاخ النقطة المضادة على جانب الأرض والبعيدة عن القمر، بسبب التأثير المدّي وضعف التجاذب القمري عند هذه النقطة مما يكوّن إنتفاخ أو بروز ظاهري.

Antipodes = Antipodal point (geog.) المتقابلان.**النقطتان المتضادتان**

مكانان متقابلان جغرافياً، أو نقطتان متضادتان من الكرة الأرضية.

Antiripple = Antiripplet (geol.) تمّيم

نيم صغير جداً. مرادف له: نيم الالتصاق Adhesion ripple.

Antiroot جذر مضاد. مقابل الجذّر

طبقاً لفرضية برّات Pratt hypothesis فإن مادة القشرة الأرضية تحت المحيطات ذات الكثافة الأعلى تمثل تعادل توازني للقشرة الأرضية بسبب قلة كتلتها وإنخفاض ارتفاعها التضاريسي أو

الطبوغرافي. وعامة فهو بروز صاعد نظرياً من نطاق زجاجي يقع تحت قشرة الأرض الصلبة. ويفترض أن تصعد أو ترتفع تحت سيّال القارات السميكة أو سلاسل جبلية ويسهم في الميزان التوازني للأرض.

Antistress minerals معادن لا إجهادية.**معادن مضاد الإجهاد**

معادن لا يمكن أن تتكون أو تثبت في بيئة ذات إجهاد قصّ عال ولذلك لا تظهر كثيراً في صخور عالية التشوه. وتسمى أيضاً "معادن ضد الإجهاد". وتشمل كلاً من: اللوسايت Leucite، والنيفلين Nepheline، والفلسبار Feldspar، والأندالوسايت Andalusite، والكورديرايت Cordierite، والفورسترايت Forsterite، و البيروكسينات، حيث أعتقد بأن تكوينها في صخور متحوّلة أفضل تحت ظروف ليست محكمة بإجهاد القص ولكن بفعل حراري وبضغط هيدروستاتي (إجهاد منظم في كل الاتجاهات) ربما أقل من متوسط. قارن مع: معدن إجهاد Stress mineral.

Antithetic faults (geol.) صدوع متضادة. صدوع مضادة


صدوع عادية صغيرة تميل في الإتجاه المعاكس لصدوع رئيسة و لميل الطبقات الرسوبية المصاحبة. وهي نقيضة للصدوع المتشابهة الإتجاه Synthetic faults. وتقوم هذه الصدوع المضادة على زوايا كبيرة في مواجهة صدع رئيسي، وتكون إزاحتها في إتجاه إزاحة الصدع الرئيسي.

Antlerite (minr.) أنتليرايت.

معدن لونه أخضر زمردني إلى أخضر مسّود، يتكون من كبريتات النحاس القاعدية، صيغته الكيميائية: $\{(\text{Cu}_3\text{SO}_4(\text{OH})_4)\}$ ، يتبلور حسب النظام المعيني القائم، صلادته 3,5 - 4، وزنه النوعي $\pm 3,9$ ، و معامل إنكساره 1,74. ويوجد الأنتليرايت على شكل تجمعات ذات بلورات إبرية وهو أحد ركازات النحاس، أنظر: (شكل A.79). مرادف له: فرنادكسايت Vernadskite.

Antozonite (minr.) أنتوزونايت.

نوع من معدن الفلورايت Flourite، شبه معتم، لونه بنفسجي داكن إلى أسود، وتنبعث منه رائحة قوية عندما يسحق، وربما يعود ذلك إلى الفلورين الطليق. وينتج بواسطة قذف أشعة ألفا Alpha bombardment، كما في الأشرطة الداخلية للهالات المطوقة لمكتنفات اليورانيات والثوريات.



شكل A.79 أنتليرايت Lof, 1983

Ao horizons (ped.) مستوى أو أفق أ صفر

جزء من مستوى أو أفق "أ" من مقطع التربة يتكون من دبال خالص. أنظر: تربة Soil.

Aoo horizons (ped.) مستوى أو أفق أ صفر صفر

أعلى جزء من مستوى أو أفق (أ) من مقطع التربة والذي يتكون من ذبالة نباتية غير متحللة، أنظر: (الأشكال S.170a to S.170c). أيضاً أنظر: تربة Soil.

Apatite (minr.) أباتايت . أباتايت

مجموعة معادن سداسية التبلور وعمامة فهو معدن لونه أخضر مزرق أو أزرق بنفسجي أو رمادي أو أحمر جلدي أو أحمر، صيغته الكيميائية: $\{Ca_5(PO_4)_3(F,OH,Cl)\}$ ، نظام تبلوره السداسي، صلابته ٤,٥ - ٥، وزنه النوعي ٣,١٥ - ٣,٢٠ و معامل إنكساره ١,٦٣. وهو سريع التفتت، "هش". ويتكون من فوسفات الكالسيوم مع نسب ضئيلة من الفلورين، الكلورين، هيدروكسيل، أو كربونات، ولها الصيغة الكيميائية العامة:

$\{Ca_5(PO_4,CO_3)_3(F,OH,Cl)\}$ ، أنظر: (الأشكال A.80a to

A.80d and H.15a). ويعتبر الفلورأباتايت $\{Ca_5(PO_4)_3F\}$

أكثر شيوعاً أما الكلورأباتايت $\{Ca_5(PO_4)_3Cl\}$ فهو نادر، كذلك الهيدروكسي أباتايت الكالسيوم فهو نادر $\{Ca_5(PO_4)_3(OH)\}$.

والمعدن الرئيسي للفوسفات هو الكربونات المحتوي على أنواع من الفلورأباتايت ويدعى كولوفان Collophane أو فرانكولايت

Phosphite. ويعتبر الأباتايت هو المعدن الفوسفاتي الرئيسي. يعدن الأباتايت لإستخدامه كسماد وكنخام رئيسي

للفسفور مجتمعين. ويظهر معدن الأباتايت بشكل بلورات سداسية الأضلاع. وقد يظهر هذا المعدن كخليط من أنواعه الثلاثة الأنف

ذكرها مجتمعاً مع بعضها.

Apatotrophic lake بحيرة مسوس. بحيرة ماء أجاج

بحيرة مائها مسوس Brackish، بين العذب والملح و محتويه على كائنات حيه.



شكل A.80a أباتايت Minerals of the World



شكل A. 80b أباتايت Medenbach & Wilk, 1986



شكل A. 80c حبه من معدن الأباتايت أو كمعدن ثقيل، متكون الساق، القصيم شبه الجزيرة العربية، تصوير: مشرف



شكل A.80d أباتايت Minerals chart

Aperiodic = Aperiodical motion حركة لا دورية.

حركة لا نظامية

حركة غير دورية وتكون متواصلة أو مستمرة التردد.

Aperture (paleont.) فتحة

الجهة المفتوحة لحُجْرة الجسم، وهي عبارة عن فتحة أو ثقب الصَّدْفَة الذي يخرج أو ينسحب منه الرأس والقدم.

Apex (geomrph., mining, paleont.) هامة. ذروة.

أوج. قمة رأس

رأس أو طرف أو نقطة أو قمة حادة لأي جسم، مثل: قمة الجبل. كذلك النهاية الحافية أو قمة العرق الأقرب إلى سطح الأرض. وبالمثل أعلى نقطة لطبقة ماء، مثل: راقعة أو طبقة الفحم. وفي

الجيولوجيا: يعني المصطلح أعلى جزء من طيه الطبقات المحدبة. وفي علم الأحافير: يشير المصطلح إلى ذلك الجزء الذي يتكون من الصدفة عند قمة الحزون أو النهاية الطرفية في الشكل المخروطي أو المتطاوول كما في المرجان والقشريات وأحفورة عضديات القدم، رأسيات القدم، مخروطيات الأسنان، البطنقديات، القنفذانيات والفورامينيفرا أو المُنخَرَبات. صيغة الجمع: هامات أو ذروات. Apices

Apex of fold = Culmination (geol.) قمة الطية.

رأس الطية

أعلى جزء من الطية أو نقطة تقاطع المستوى المحوري للطية مع أي مستوى أفقي يمر بها، وقد يكون هذا المستوى هو سطح الأرض.

Aphanic (adj., geol.) فتاتي الحبوب. فتاتي الحبات

نسيج الصخر الرسوبي الكربوناتي أو الجيري المتميز ببلورات مفردة أو حبيبات فتاتية أقطارها أقل من ٠,٠١ ملليمتر، أو ٠,٠٠٥ ملليمتر. وقد أقتراح هذا المصطلح ليحل محل مصطلح دقيق الحبيبات Aphanitic. أنظر: دقيق التبلور للغاية Aphanocrystalline.

Aphanide (adj., rk.) دقيق التحجب

مصطلح غير رسمي يستعمل في الحقل يقصد به صخر دقيق الحبيبات إما كلية أو بشكل شائع.

Aphaniphryic = Cryptocrystalline

خفي التبلور = غير ظاهر التبلور

Aphanite (ign. rk.) أفانيت. أفانيت

مصطلح عام ينطبق على الصخور النارية المتجانسة وكثيفة الحبيبات وغير مرئية البلورات لدقة أحجامها وبذلك لا يمكن تمييزها بالعين المجردة. مرادف له: صخر خفي المكونات Kryptomere، فلسايت Felsite، و فلسايت Felsitoid.

Aphanitic limestone = Aphanic limestone

= Argillaceous limestone (sed. rk.)

حجر جير دقيق التحجب. حجر جيرى دقيق الحبيبات

= حجر جير طيني

صخور كلسية دقيقة التبلور لا يمكن تمييز حبيباتها بالعين المجردة، وتعرف تحت المهر بأحجار الجير دقيقة التبلور Calcilitite or Micrites.

Aphanitic texture (geol.) نسيج دقيق التحجب.

نسيج دقيق التبلور. نسيج أفانيتي

متعلق بنسيج الصخور النارية حيث تكون فيه المكونات المعدنية صغيرة التبلور لدرجة لا يمكن رؤيتها وتمييزها بالعين المجردة، وتشمل

هذه التبلور الدقيق أو المجهرية و التبلور المخفي أو التبلور الخفي،
أنظر: (شكل A.81).



شكل A.81 نسيج دقيق الحبيبات Mondadori, 1983

Aphanocrystalline = Extremely finely crystalline (geol.)

دقيق التبلور للغاية

وصف لصخر رسوبي كربوناتي نسيجه متشابك Interlocking،
وأقطار بلوراته فيما بين ٠,٠٠١ - ٠,٠٠٤ ملليمتر. أنظر: فتاتي
الحبوب Aphanonic.

Aphotic environment (ocean). بيئة بحرية دامسة.

بيئة بحرية عديمة الضوء

جزء من البحر لا تصله أشعة الشمس ويكون عند عمق أكثر من
٢٠٠ متر، أنظر: (الأشكال A.5, A.6, A.82 and B.33).
قارن مع: (شكلا B.2 and B.3).

Aphotic zone (ocean). نطاق دامس. نطاق مظلم.

نطاق بحري لا ضوئي أو غير تمثيلي

منطقة أو بيئة بحرية دامسة تقع على عمق أكثر من ٦٠٠ متر في
داخل المحيطات ولا ينمو فيها النبات حيث لا يخترق هذه المنطقة
ضوء الشمس، أنظر: (الأشكال A.5, A.6, A.82 and B.33).

Aphrite (minr.) أفريت. أفريت

نوع من معدن الكالسيت المتورق أو المترقق أو القشوري أو
الطبشوري، له بريق لؤلؤي أبيض. مرادف له: رغوة ترابية Earth
foam، تراب مرغوي أو رغوي Foaming earth.

Aphrizite (minr.) أفريزيت. أفريزيت

نوع من معدن التورمالين لونه أسود، و يحتوي على حديد.

Aphrodite (minr.) أفرودايت. أفرودايت

أنظر: إستيفنسايت Stevensite.

Aphroid (coral, adj.) حويصلائي

نحو حويصلائي وهو من الأشكال البنائية لمستعمرة المرجان.

Aphroid trend إتجاه حويصلائي

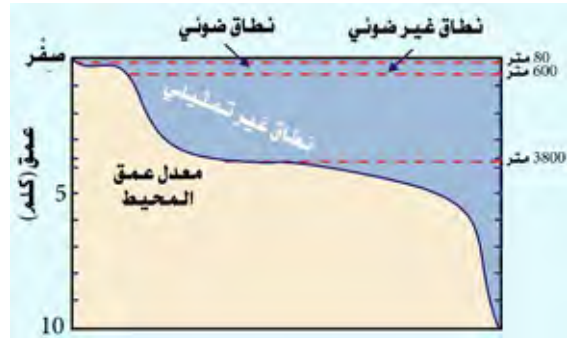
إتجاه تطوري في المرجانيات نحو تزاخم الأفراد في المستعمرة لدرجة
زوال الجدران الخارجية للأفراد وإحلال نسيج حويصلي في مكانها
يربط بعض الأفراد ببعض.

Aphrosiderite (minr.) أفروسيدرايت. أفروسيدرايت

أنظر: ريبيدولايت Ripidolite.

Aphthitalite (minr.) أفثيتالايت. أفثيتالايت

معدن لونه أبيض، يتكون من كبريتات البوتاسيوم و الصوديوم،
صيغته الكيميائية: $\{(KNa)_3Na(SO_4)_2\}$ ، يتبلور حسب النظام
الثلاثي، صلالته ٣، و وزنه النوعي ٢,٧. ويوجد أفثيتالايت على
هيئة بلورات أو كتل. مرادف له: جلاسيريت Glaserite.



شكل A.82 بيئة بحرية عديمة الضوء Friedman & Sanders, 1978

Aphyric texture (geol.) نسيج دقيق التحبب.

نسيج لا بورفييري. نسيج أفيري

نسيج غير بورفييري وهو صفة نسيج صخر ناري دقيق الحبيبات أو
أفانيتي Aphanitic بحيث يفتقد البلورات البارزة Phenocrysts.

Apical = Aboral (adj.) قمي. بعيد عن الصم

إما أن يقصد به بأنه واقع عند أو في إتجاه أو جوار هامة الصدفة،
مثل: " قرن قمي Apical horn"، شوكة أو نتوء عظمي عند هامة
صدفة الشعاعية القطبية الفتحة Nasselline radiolarian، أو

أنه واقع بعيداً عن الفم Aboral لأحفورة شوكيه الجلد Echinoderm.

Apical surface = Aboral surface (paleont., zool.)

سطح قمي = سطح أمامي. سطح بعيد عن الفم

سطح الدرقة في شوكيات الجلد أو القنفذيات الهائمة يكون إلى أعلى في أثناء الحياة. وهو يقابل السطح الفموي الذي يمثل القطب الآخر للدرقة والذي يكون إلى أسفل في أثناء الحياة.

Apical system = Oculogenital ring (zool.)

جهاز قمي. جهاز القمة. الحلقة البصرية التناسلية

جهاز يقع في مركز السطح القمي لدرقة القنفذيات Echinoid له صفائح صغيرة (عينيه وتناسلية) تقع عند نهاية القنائب لقمة الصدفة. ويتركب من حلقة من عشرة ألواح هيكلية أو من حلقتين كل منهما تتكون من خمسة ألواح ويحصر في داخله فتحة الشرح وما يحيط بها من ألواح جيرية صغيرة.

Apjohnite (minr.) أبجونيت.

معدن لونه أبيض أو أخضر تفاحي أو أصفر، يتكون من كبريتات المانجنيز و الألومنيوم المائية، صيغته الكيميائية:

$(\text{MnAl}_2(\text{SO}_4)_4 \cdot 22\text{H}_2\text{O})$ ، يتبلور حسب النظام أحادي الميل

صلادته ١,٥، و وزنه النوعي ١,٨. ويوجد الأبجونيت على شكل كتل خيطية أو قشور مزهرة. وهو من مجموعة هالوتريكايت Halotrichite. مرادف له: شب المانجنيز Manganese alum.

Aplacophoran (n., adj., zool.) عديمة اللوحات. اللا لوحية

رخويات Mollusks بحرية تابعة لصف أو طائفة اللالوحيات أو عديمات اللوحات Aplacophora ومُعروفة فقط من الأشكال الحية.

Aplite = Haplite (rk., ign.) أبليت. أبليت

صخر ناري جرانيتي لجدة قاطعة ولكن له نسيج دقيق النجيب Aplitic texture ويتكون أغلبيته من معادن فاتحة اللون، مثل: الكوارتز و الأورثوكليز وبعض المعادن الإضافية. وقد يتدرج التركيب المعدني في صخر الأبليت من صخر جرانيتي إلى جابروي ولكن عندما يستخدم المصطلح فإنه يعني جرانيتي بدون أي تحويل لأنه يتكون من الكوارتز، الأورثوكليز، و بلاجيوكلينز قلي.

Aplitic (adj., geol.) دقيق النجيب

له صلة بالنسيج الدقيق الحبيبات و السُكراني و حبيبات غيرية الشكل أو ناقصة شكل البلورات خاصة صخور الأبليت Aplites. وهو كُنية بالصخر الناري الذي له نفس النسيج.

Aplogranite (rk.) أبولوجرانيت.

صخر ناري سحقي فاتح اللون، وله نسيج جرانيتي، ومؤلف بشكل إلزامي من فلبسار قلي و كوارتز مع كميات أقل من البايوتايت وبه أو بدون مسكوفيت. قارن مع: الأسكايت Alaskite، جرانيت مزدوج الميكا Two - mica granite.

Aploime (minrs.) أبلوم

نوعية من معادن جارنت أندرادايت Andradite garnet، محتوي على مانجنيز، ولونه بُني داكن، أخضر مصفر أو أخضر بُني. مرادف له: هابلوم Haploime.

Apo- بادئة بمعنى:

إشتقاق صخر من صخر آخر

تنطبق على الصخور البركانية، حيث تشير إلى أنها أفقدت الشفافية. وتنطبق على الصخور الرسوبية التي تعرضت لعملية التحول دون هدم لنسيجها الأصلي، مثل: الطين الصفحي الذي تحول إلى إردواز. وعمامة فهو تغير تحوّلي Metasomatic للصخر دون تدمير نسيجه الأصلي.

Apobsidian (rk., ign.) أبوسيديان

صخر أبوسيديان مزال التزجاج أو حوّل الزجاج فيه إلى مادة متبلوره.

Apo - epigenesis = Post - diagenetic changes (geol.)

تغيرات بعد نشئية


تغيرات تحدث بعد تكوين الصخر، وتؤثر في الرواسب بينما هي بعيدة عن بيئة الترسيب الأصلية، أي أنها عندما تكون تحت ثقل أو حمل سميكة أو قرارة علوية أو فوقية سميكة نسبياً. قارن مع: نشأة لاحقة مجاورة Juxta - epigenesis.

Apogee (astron.) أوج أرضي

يبلغ بُعد القمر عن الأرض وهو في الأوج الأرضي ٢٥٢,٧١٠ الأميال (٤٠٦,٦١٠ من الكيلومترات)، والأوج هو الجزء من المدار الإهليلجي للقمر أبعد ما يكون من الأرض. أيضاً يطلق على الجزء من المدار الإهليلجي للقمر إصطناعي أبعد ما يكون من الأرض.

Apophyllite (minr.) أبوفيللايت.

معدن لونه أبيض إلى رمادي، سريع التفتت أو هش، يتكون من سليكات الكالسيوم والبوتاسيوم المائية مع نسبة ضئيلة من الفلورينة، صيغته الكيميائية: $\{\text{KCa}_4(\text{Si}_4\text{O}_{10})_2\text{F} \cdot 8\text{H}_2\text{O}\}$ ، يتبلور حسب النظام الرباعي، صلابته ٤,٥ - ٥، وزنه النوعي ٢,٣ - ٢,٤ و معامل إنكساره ١,٥٤، أنظر: (شكل A.83). ويوجد كمعدن ثانوي مع مجموعة معادن الزبولاييت في تجايف بملؤها المعدن. مرادف له: حجر عين السمكة Fish - eye stone.



شكل A.83 بلورات أبوفيلانيت (أبيض) مع ستيلبايت (داكن)
Klein & Hurlbut, 1993

Apophysis (zool.) ناتي. نتوء

فرع من عرق أو جُدَّة قاطعة Dike أو جُدَّة موازيه Sill ممتدة من جسم ناري باطني ضخيم يدخل في الصخور المحيطة به. صيغة الجمع: نواتئ Apophyses.

Appalachian orogeny (geol., tect.) تَجْبِيل الأبالاشي.

نشأة جبال الأبالاشي

قَلَّة أو زَعْرعة القشرة الأرضية أثناء أو آخر حقبة الحياة القديمة التي ربما بدأت في أواخر العصر الديفوني وإستمرت حتى نهاية العصر البرمي ونتج عنها تكوين جبال الأبالاشي في الولايات المتحدة الأمريكية.

Apparatus (n.) جهاز. أداة

الأدوات والمعدات الضرورية للقيام بمهمة أو وظيفة معينة سواء كانت في المجال العلمي أو الصناعي. يتطلب اختبار قوة الصلب جهازاً معقداً، وقد يكون الجهاز بسيطاً مثل جهاز فصل المعادن الثقيلة، أنظر: (شكلا A.84 and S.83).

Apparent dip (seis.) الميل الظاهري

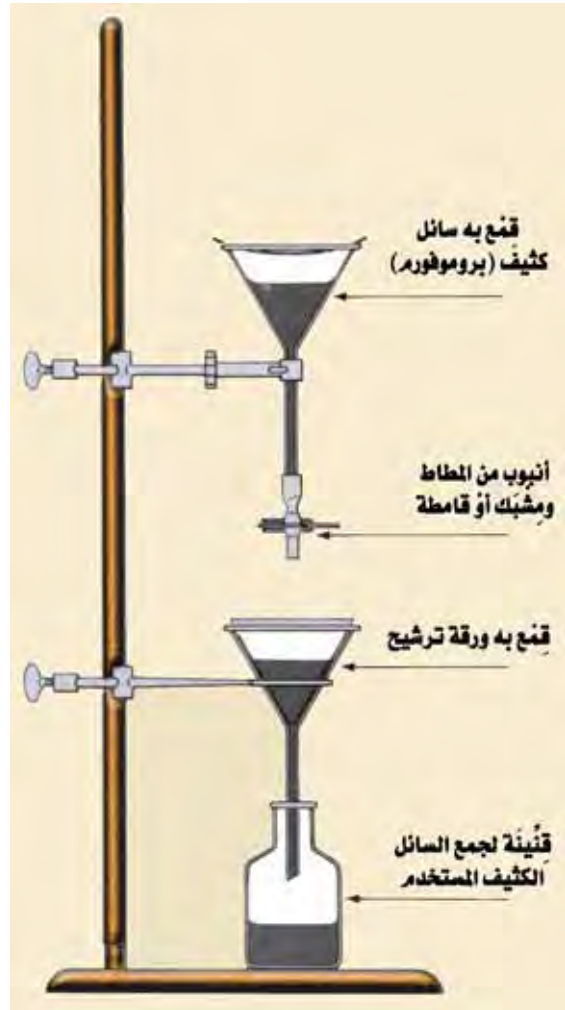
في علم الزلازل: الزاوية التي تعملها موجة جبهية محسوسة مع السطح، حيث تكون ذات علاقة بميل العاكس الإتجاهي المصاحب لها. وهي التي ظلَّها أو مماسها يساوي لنسبة مكوَّحت الإزاحة الرأسية و الأفقية الناتجة من الموجة الجبهية أو صَدْر الموجة Wave front.

Apparent dip (struc. geol.) الميل الظاهري

في علم الأرض: درجة ميل الطبقات في إتجاه غير عمودي على إتجاه المضرب ويكون دائماً أقل من الميل الحقيقي. فميل الطبقة الصخرية كما تنكشف في أيِّ مقطع ليس بزاوية قائمة على إتجاه الطبقة (مضرب الطبقة). مرادف له: ميل زائف False dip.

Apparent displacement (geog., geol.) إزاحية ظاهرية

مسافة أفقية تزحفها طبقة ما ابتداءً من نقطة التصدع.



شكل A.84 جهاز فصل المعادن الثقيلة Blatt, 1982

Apparent horizon (geog.) أفق ظاهري

خط مرئي للتحديد بين اليابسة أو البحر و السماء، وهو الدائرة المطوقة لجزء سطح الأرض والذي يرى من نقطة معطاة أو محددة إذا لم توجد أي معوقات أو شواذ. ويمتد الأفق الظاهري لأسفل بشكل طفيف بسبب الإنكسار الجوي. قارن مع: الأفق الحقيقي True horizon. مرادف له: الأفق المرئي Visible horizon، الأفق المحلي Local horizon، الأفق المحسوس Sensible horizon، الأفق الجغرافي Geographic horizon، الأفق الطبيعي Natural horizon، الأفق المركزي Topocentric horizon، أو الأفق Horizon.

Apparent movement (of faults) (geol.) حركة بادية.

حركة ظاهرية (للمصدوع)

حركة ظاهرية مشاهدة في أي مقطع عرضي، وهي دالة لعدة متغيرات: (١). وضع أو هيئة الصدع، (٢). وضع الطبقات المتصدعة، (٣). وضع السطح الذي لوحظ عليه الصدع، و (٤). الحركة الحقيقية (بجمل الإنزلاق) على إمتداد الصدع.

تراكب ظاهر. Apparent onlap (geographic section)

تراكب مرئي

تراكب ملاحظ في مقطع أو قطاع جيولوجي رأسي موجه رأسيًا بشكل عشوائي والذي ربما لا يكون موازياً لميل الترسيب ومن ثم ربما يعطي مركباً وحداً فقط لإتجاه التراكب الحقيقي.

غطس ظاهر. غطس بادٍ Apparent plunge

ميل لبروز تخطيطي عادي في المستوى لقطاع عرض رأسي Vertical cross section. وعامة فهي الزاوية المفترضة بواسطة إسقاط عادي لثنية أو لتركيب جيولوجي في المستوى لقطاع عرض أو مستعرض رأسي.

مقاومة نوعية ظاهرية Apparent resistivity

مقاومة نوعية مقاسة عند أي نقطة أو موقع على سطح الأرض (غير المتجانسة) الحقيقية ربما تكون مساوية للمقاومة النوعية لبعض الأرض المتجانسة، لنفس ترتيب الأقطاب ونفس الإثارة الترددية Excitation frequency. وربما تميز الأرض المتجانسة بالقيمة المقاسة للمقاومة النوعية الظاهرية أو الملموسة. وتختلف هذه الكمية من نقطة لأخرى عبر سطح الأرض الحقيقية Real Earth وقيمتها ليس لها علاقة في أي طريقة بسيطة للمقاومات النوعية الحقيقية التابعة للوحدات المتجانسة والمكونة للأرض غير المتجانسة.

إجهاد ظاهر. جهد ظاهر Apparent stress (phys., seis.)

إنتاج الكفاءة السيزمية ومعدل الضغط (الجهد) للزلازل ما.

سُمك ظاهر. Apparent thickness (of bed, geol.)

ثخانة ظاهرية

سمكة أو سُمك (جيولوجي) لوحدة طباقية أو جسم متطاوّل أو متسطح آخر، مقياس عند زوايا قائمة مع سطح الأرض أو اليابسة. قارن مع: السُمك الحقيقي True thickness.

سرعة ظاهرية Apparent velocity (phys., seism.)

سرعة بموجها تمر مقدمة أو بداية موجة سيزمية (زلزالية) بالمراقب أو الراصد. وعامة تظهر معها مرحلة الرُتل الموجي السيزمي منتقلة على إمتداد سطح الأرض، وتجتاز السرعة الحقيقية إذا الرُتل الموجي ليس منتقلاً موازياً للسطح.

رأسي ظاهر Apparent vertical

إتجاه المحصلة للتسارعات الثقالية وجميع التسارعات الأخرى، يسمى أيضاً الرأسي الحركي Dynamic vertical.

تجوّال ظاهري. طواف ظاهري Apparent wander (geog.)

تغيير ظاهري في إتجاه محور الدوران لجسم دوّار، مثل: العجلة الدوّارة أو الجيروسكوب، والكرة الأرضية، أنظر: (شكل A.85). يسمى أيضاً المبادرة الظاهرة Apparent precession أو الطواف Wander.



شكل A.85. الطواف أو التجوال الظاهري للقطب الجنوبي كما حدده واجنر من إثبات المناخ القديم. اعتقد واجنر بأن القارات تحركت عوضاً عن الأقطاب Plummer & McGeary, 1993

Apparent water table (hydrol.)

سطح الماء الباطني الظاهر

مرادف له: منسوب الماء الباطني الجائم Perched water table.

مظهر المجرة. Appearance of the galaxy (astron.)

ظهور المجرة

ظهور سديم خارج المجرة أو ظهور درب التبانة، أنظر: (شكل A.86).

Appendage (n., paleont.)

ذيل. ملحقة.

زائدة لاحقة أو ذيلية

معضلات الأرجل.

Appendices = Appendixes (n., paleont.)

الزوائد. الملحقات

من ملحقات جدار الباليئولات.

Appendicular skeleton (zool.)

هيكل زائدي

في الفقاريات، هو هيكل الحزام أو الزنار و الأحزمة الوترية والأطراف الخلفية و الأمامية.



شكل A.86 صورة فلكية لمظهر المجرة في كوكبة أندروميديا Constellation Andromeda
مستخدمين مرايا Telescopes ذات محلات أو مبيئات Resolution مختلفة Tarbuck & Lutgens, 1997

Applanation (phys., geol.)

تسهب. تسوية

جميع العمليات الفيزيائية التي تميل لإنقاص تضاريس منطقة ما وبشكل شائع بواسطة إضافة مواد إلى المنطقة أو المناطق، والمتأثرة بما أو تتسبب في تسهب تضاريس المنطقة ما يجعلها أشبه بالسهل أكثر فأكثر.

Appleton layer (n., paleont.)

طبقة أبلتون

أنظر: الطبقة الفائية الثانية F2 layer.

Applied Geology جيولوجيا تطبيقية

علم الأرض التطبيقي. جيولوجيا تطبيقية. تطبيق نتائج البحوث الجيولوجية في مجالات التعدين والمياه والجيولوجيا الاقتصادية والهندسية والمياه الجوفية في المجالات الصناعية وبناء الطرق والجسور والسدود والتربة واستخداماتها أو عامة في المشاكل البيئية، ... الخ. و عامة فهو علم الأرض المتعلق بالنشاط البشري.

Applied Geophysics

جيوفيزياء تطبيقي.

جيوفيزيكا تطبيقية

التنقيب الجيوفيزيائي.

Applied Seismology

علم الزلازل التطبيقي

إستعمال الموجات السيزمية المؤلدة صناعياً في البحث عن الرواسب الاقتصادية، مثل: الملح والزيوت والغاز أو في الدراسات الهندسية، مثل: تحديد عمق الطبقة الصخرية أو البحث عن إمكانية وجود صدع نشيط. مرادف له: الإستكشاف الزلزالي Seismic Prospecting exploration، وعلم الزلازل التنقيبي seismicology.

Applied Stratigraphy

علم الطبقات التطبيقي.

الطباقية التطبيقية. الطباقية التطبيقية

إستخدام نتائج المعلومات الطباقية في الكشف عن المعادن أو النفط أو المياه.

Apposition fabric (geol.)

طراز إنضمامي.

حَبْك إنضمامي. تأليف إنضمامي

توجيه أوّلي لمكوّنات الصخر الرسوبي، تطور أو تشكل أثناء وقت ترسيب المواد بواسطة وضع متلاحق للجسيمات أو للحبيبات على تلك الموجودة مسبقاً. مرادف له: طراز أوّلي Primary fabric.

Appraisal curve (pet. eng.)

منحنى تخميني.

منحنى تقيمي

منحنى أو علاقة موقعة على الورق، يُظهر آبار الغاز والزيوت المنتجة تحت ظروف متشابهة، وأن كمية الإنتاج تكون خلال زمن معطى أو فترة زمنية، ومقارنه ذلك بالإنتاج الأقصى. وعادة يمثل الإحداث السيني للمنحنى بالبراميل (أو حجم الغاز) المنتجة أثناء العام ويشير الإحداث الصادي إلى الإنتاج الأقصى.

Apron = Outwash plain (n., geol., geomorph)

سَهْل القَسَل. قُرارة غير متصلة مجهولة المصدر

راسب حصوي رملي شبه دائري مديد رَسبته مجاري المياه الذائبة من الركامات الجليدية. وتشكل الطبقة الحصوية الرملية غطاءً واقياً لسطح الأرض من فعل المياه الجارية. وعامة فهو راسب غطائي واسع مجروي، مثلجي، ريحي، بحري، أو مواد غير متماسكة أخرى

مجلوبة من مصدر غير معروف، وترسبت عند قاعدة جبل، أو في مقدمة مجلدة، ... إلخ، مثل: بجادا أو منحدر طمي Bajada أو سهل الجرف أو سهل الغسل Outwash plain.

Apron (glaciol.) حيد جليدي. وقاء جليدي

مرادف له: طنف جليدي Ram.

Apsidal angle (eng.) زاوية قبوية

هي الزاوية بين مسافتين قيويتين.

Aptian (hist. geol.) الأبتية

مرحلة زمنية جيولوجية: أوربية الإستعمال، الكريتاي السفلي فوق الباري Barremian و تحت الألب Albian. وتشمل عند بعض المحررين أسفل و وسط الكريتاي.

Aptian stage (hist. geol.) المرحلة الأبتية

طبقة وسطى من صخور أسفل العصر الطباشيري الكريتاي والتي تقع بين الباري Barremian و الألب Albian.

Aptychi (paleont.) غطاء فتحة الأمونيت

زوج من الصفائح تقوم بتغطية الفتحة في بعض أنماط الأمونيت وبعض الأنماط لها صفيحة غطائية واحدة.

Aptychus (zool.) غطاء القوقعة. أبتكوس

غطاء الصدفة في الأمونويديا Ammonoid conch من طائفة رأسيات الأرجل. وهو زوج من صفائح كلسية متماثلة أو قرنية الشكل، متصلة سوياً على امتداد حواف مستقيمة، وربما يشكل جزء من الفك السفلي للحيوان.

Apygous (adj.) لا ذني. عديم الذنب

Aquafact (geol.) جلمود وجهمائي

جلمود معزول أو حصاة كبيرة معزولة، عامة موجودة على شاطئ رملي، متاكله وملساء على وجهها المواجه للبحر نتيجة فعل الأمواج، ومن ثم شكلت حيد حاد مواز للشاطئ و نما أو تطوّر تشكليه على إمتداد السطح المكشوف للجلمود Boulder أو الحصاة الكبيرة أو جليمود Cobble.

Aqualf (ped.) تربة مائية مبقعة. تربة مبقعة الرطوبة. أكوالف

في تصنيف التربة: هي رتيبة من رتبة تربة الألفيسول Alfisol، المتميزة برطوبة مائية (هذا إذا ما صُفِّيت التربة) وذات بُقَع أو ألوان رمادية مشيرة إلى رطوبة. قارن مع: (١). تربة مناخ قارس البرودة، رطب، ومطر Boralf، (٢). تربة تتميز بنظام رطب، مطر، ودافئ Udalf، (٣). تربة حمرة اللون، ذات مناخ دافئ Ustalf و (٤). تربة تتميز بالجفاف وإعتدال درجات الحرارة Xeralf.

Aquamarine (n., adj., minr.) زمرد زنجاني

معدن الزمرد الأزرق أو أخضر ضارب إلى الزُّرْقَة، وهو حجر كريم نقي شفاف، وهو ضرب من معدن البيريل Beryl، ويتكون من سليكات الألومنيوم والبريليوم، و صلابته ٧,٥، أنظر: (شكل A.87). أيضاً هناك ما يعرف بأكوامارين أو زمرد كزولايت Aquamarine chrysolite، و أكوامارين أو زمرد سافير، Aquamarine sapphire، و أكوامارين أو زمرد تورمالين، و Aquamarine tourmaline.



شكل A.87 زمرد زنجاني Lof, 1983

Aquatic = Aqueous (adj.) مائي. مائية

صفة تعني: (١). يعيش دائماً أو بشكل أساسي في الماء. (٢). ينمو في أو على الماء. (٣). يعيش بالقرب من الماء أو على ماء حدثي التكرار.

Aquatic habitat (biol., paleont.) موطن مائي. مثنوى مائي

نطاق بيئي تشغله الرواسب المائية الأصل سواءً أكانت رواسب المياه العذبة أو المملحة، وهو غني بالبقايا الحيوية المائية مثل: قاطنات البحار والبحيرات والأنهار والمستنقعات. كذلك يشير إلى المثنوى المائي للأحافير.

Aquatillite (glaciol.) صخر حريشي مائي

راسب شبه جلدة جلمودية إما أن يكون بحري جليدي Glaciomarine أو بحري جليدي Glaciolacustrine، مثل: المترسب من ذوبان التل الجليدي Iceberg.

Aquatolysis (chem.) تحليل مائي

عمليات كيميائية و كيميائية تحدث في بيئة مياه عذبة أثناء نقل الرواسب وتجويتها وعملية النشأة المتأخرة Diagenesis قبل دفنها. قارن مع: تجوية بحرية Halmyrolysis.

تربة مائية زرقاء. أكوئت Aquent (ped.)

في تصنيف التربة: هي رتبة من رتبة تربة الإنتيسول Entisol، المتميزة بألوان مزرقة عندما تكون دائمة التشبع أو بألوان رمادية ومبقعة عندما تكون مؤقتة أو دورية التشبع. وتتكون أو تتشكل من رواسب حديثة في مستنقعات مدّ جزرية Tidal marshes، دلت، حواف بحيرية، وسهول فيضية. ويصعب زراعتها بدون صرف إصطناعي. قارن مع: (١). تربة بما شظايا من أفاق سابقة Arent، (٢). تربة طباقية متكونة في قرارات طحلبية Fluvent، (٣). تربة موجودة فوق أسطح التاكل Orthent، و (٤). تربة كئبان رملية Psamment.

مائي Aqueous (adj.)

متعلق بالماء. ينتمي إلى الراسب المترسب بواسطة المياه. وعامة فهو مصنوع من، أو بواسطة وسائل الماء، مثل: المحاليل المائية Aqueous solutions. أيضاً منتج بواسطة فعل أو نشاط الماء، مثل: الرواسب المائية.

رسابة مائية Aqueous deposit or sediment (geol.)

راسب نُقل و ترسب بواسطة الماء، مثل: رواسب الأنهار والبحيرات و البحار.

بيئة مائية Aqueous environment (ecol.)

أي بيئة مائية، فقد تكون البيئة بحرية، أو نهرية، أو بحيرية.

إنصهار في ماء التبلور Aqueous fusion (chem.)

إنصهار في وجود الماء كقطر أو صهير Magma.

علامات النيم المائية Aqueous ripple marks (geol.)

نيم تشكل بواسطة الأمواج والتيارات المائية لتمييزه عن علامات النيم المتشكل بواسطة الرياح والذي يطلق عليه علامات النيم الهوائية Aeolian ripple marks. أنظر: علامات النيم Ripple marks.

تربة رديئة الصرف الطبيعي Aquept (ped.)

في تصنيف التربة: هي رتبة من رتبة التربة إنستيسول Inceptisol، المتميزة برداءة الصرف الطبيعي أو برداءة الصرف الطبيعي جداً، ويبقى الماء الأرضي قريب من السطح لفترات وجيزة من السنة إذا لم يصرف هذا الماء إصطناعياً مما يجعل عملية الزراعة صعبة. وتمتلك معظم هذه الأصناف من التربة مستوى أو بأفق سطحي رمادي أو أسود اللون و سطح مبقع رمادي، وأفق لا معدني Cambic

horizon والذي يبدأ عن عمق أقل من ٥٠ سنتيمتراً. ولبعض هذه التربة طبقة تربة متصلبة أو متصلدة Fragipan. قارن مع: (١). تربة منخفضة الكثافة الظاهرية Andept، (٢). تربة مُعَرَّية ذات مناخ بارد أو معتدل Ochrept، (٣). تربة متميزة بمعادن بحجوة Plaggept، (٤). تربة تتكون على المنحدرات المعتدلة والأكثر دفئاً Troept، و (٥). تربة حمضية قائمة اللون وغنية بالمواد العضوية Umbrept.

ماسك الماء Aquiclude (hydrol., strat.)

صخر ماسك للماء. متكوّن حابس للماء. تكوين حابس للماء متكوّن أو تكوين بالرغم من أنه مسامي وله القدرة على إمتصاص الماء ببطء إلا أنه يمسك الماء ولا ينفذه بسرعة تكفي أو كافية لإغائه، ومن ثم يصبح إمداداً جيداً لبر أو ينبوع، أنظر: (شكل A.99). قارن مع: مانع للماء Aquifuges، معوق للماء Aquitard، و طبقة حاصرة للماء Confining bed.

نظام تربة مختزلة الرطوبة Aquic moisture regime (ped.)

نظام تربة مختزلة الرطوبة وخالية من الأوكسجين المذاب بسبب تشبعها بالماء الأرضي أو الباطني، وتزيد درجة حرارتها عن ٥ درجات مئوية عند ما يكون عمقها ٥٠ سنتيمتراً.

خزان ماء أرضي. Aquifer = Aquafer (geol., hydrol.)

مكمن ماء أرضي. مكن مائي. طبقة مائية. صخور خازنة للماء. مستودع ماء أرضي. مكمن الماء الأرضي. خزان الماء الجوفي مستودع صخري مائي. مستودع الماء الجوفي.

جسم صخري أو تكوين صخري عالي النفاذية أو مجموعة من التكوينات الخازنة للماء وبنوعية ذات قيمة إقتصادية حيث يمكن ضخّه. وتكون هذه الطبقة الصخرية المائية محصورة بين طبقات كتيمة أو غير نافذة للماء الجوفي، أنظر: (شكل A.99)، لكنها مشكلة تكوينات صخرية مشبعة بالمياه، حيث تمتلك مسامية ونفاذية عالية تنساب خلالها المياه الجوفية بصورة سهلة، ولذلك يصبح البحث أو التنقيب عنه أمراً ضرورياً لإستخراج وإستغلال مابه من ماء. من المكامن المائية الجيدة، طبقات الجُرُول أو الحِصَاء أو الجُرُول Gravel والحجر الرملي Sandstone و الحجر الجيري Limestone ذو الفواصل Joints. مرادف له: أفق أو مستوى الماء Water horizon، و خزان أو مستودع الماء الأرضي أو الباطني Ground - water reservoir.

حامل ماء. محتو على ماء Aquiferous (adj.)

صفة متكوّن أو تكوين صخري مسامي ومحتو على الماء الجوفي.

نظام مائي. نظام مكمن الماء Aquiferous system (biol.)

النظام السالك للماء الكلي بين التفتحات الشهيقية أو المدخلة للماء Ostia و فوئهاات Oscula الأسفنج Sponge، شامل نظام الشهيق والزفير. مرادف له: جهاز القنوات أو الجهاز الماء (في الأسفنج) Canal system.

Aquifer system (geol., hydrol.)

نظام أو كيان مكمّن للماء الأرضي

جسم غير متجانس مؤلف من مواد متداخلة النفاذية وأقل نفاذية تعمل كوحدة مائية منتجة للماء وذات إتساع إقليمي.

Aquifer test (hydrol.)

إختبار تخازن الماء

فحص متعلق بقياس كميات الماء المسحوبة من، أو إضافة الماء إلى، بئر و قياس التغيرات الناتجة عن ذلك في نهاية أو مستوى ارتفاع الماء في خزان الماء الأرضي أثناء وبعد فترة الصّرف أو الإضافة.

Aquifuge (bed, geol.)

طبقة ماسكة للماء.

تكوين غير سامح للماء. تكوين مانع للماء

طبقة صخرية تحتوي على فتحات أو مسام غير متصلة داخلياً أو فيما بينها ولذلك لا تمتص الماء ولا تنفذه إن وجد بداخلها. قارن مع: متكوّن حابس للماء Aquiclud، معوق للماء Aquitard، وطبقة حاصرة للماء Confining bed.

Aquitanian (hist. geol.)

الأكويناني

مرحلة زمنية جيولوجية: سائدة الإستعمال في أوروبا، تشغل أدنى أسفل عصر المايوسين Miocene، فوق التشاتي Chattian الأوليغوسين، و تحت البرديجالي Burdigalian.

Aquitard (bed, geol.)

طبقة معوقة للماء. طبقة شبه ماسكة

طبقة حاجزة أو حاصرة للماء Confining bed حيث تمسك بالماء لكنها لا تمنع تدفقه إلى أو من مستودع الماء المجاور، وهي طبقة غير مسيكة للماء. فهي لا تعطي الماء باستمرار للآبار أو الينابيع ولكن ربما تخدم كوحدة خازنة للماء الأرضي. قارن مع: متكوّن حابس للماء Aquiclud وطبقة ماسكة للماء Aquifuge.

Aquod (ped.)

تربة رطبة التكوّن. أكود

في تصنيف التربة: هي رتيبة من رتبة التربة إسبودوسول Spodosol، المتميزة بتكوينها في نظام تربة مختزلة الرطوبة Aquic moisture regime بسبب تقلب أو تراوح في الماء الأرضي أو الباطني أو بسبب مناخ رطب للغاية. وتمتلك ترب الأكود إما مستوى أو أفق سطح مسودّ مستقر فوق مستوى أو أفق تربة رطب نفتتي Spodic horizon داكن، خالٍ من الحديد، وغالباً ملتحم، أو فوق أفق أو مستوى مبيّض Albic horizon وسيميك (أفق أو مستوى تربة خالٍ من الصلصال أو أكسيد الحديد). قارن مع: تربة

غنية بالحديد Ferrod، تربة غنية بالمواد العضوية Humod، و تربة غنية بالألمنيوم والحديد والكاربون العضوي Orthod.

Aquoll (ped.)

تربة تحتية الرطبة. أكول

في تصنيف التربة، هي رتيبة من رتبة تربة تحت عُشبيّة Mollisol، المتميزة بطبقة عليا من التربة لا يتجاوز سمكها قدم واحد Epipedon، وهي سميكة وذات لون أسود، رتيبة أو تربة ذونية أو تحتية Subsoil مُرطّبة أو مُبقّعة بشكل مميز وذات لون رمادي، وتمتلك تُرب الأكول نظام تربة مختزلة الرطوبة Aquic moisture regime ما لم يكون هناك صرف إصطناعي يسمح بالزراعة. قارن مع: تربة موسمية الندي Alboll، تربة متجمدة أو رطبة منتظمة الأمطار Boroll، تربة غابات أو إقليم رطب في مادة أساسية جيرية Rendoll، تربة نظام رطب منتظم الأمطار Udoll، تربة نظام محدود الرطوبة معتدل الحرارة Ustoll، وتربة نظام جاف الرطوبة Xeroll.

Aquox (ped.)

تربة إستقبال الماء السطحي

في تصنيف التربة: هي رتيبة من رتبة التربة أكسيسول Oxisol، المتميزة بتكوينها في منخفضات أو أحواض فيضية بشكل دوري، أو عند قاعدة المنحدرات المستقبلية للمياه السطحية. وتكون تُرب الأكوكس في الأحواض مشبعة بالماء بشكل دوري ما لم تصفى إصطناعياً، وذات مستوى أو أفق تربة سطحية عضوي مميز Histic epipedon أو مستوى أو أفق تربة تحتسطحية مكونة من أكاسيد الحديد والألمنيوم المائية Oxid horizon، بمميزات رطوبة مثل: البقع. وتكون تُرب الأكوكس Aquox المتكونة عند قيعان المنحدرات ذات تربة صلصال و كوارتز غنية بالأكاسيد الأحادية، فقيرة بالدبال، وعالية التجوية بشكل دائم Plinthite قرب السطح، وتشكلت بإعادة التحام شظايا أو كسّر أحجار الحديد المنقول بإتجاه أسفل المنحدر. قارن مع: (١). تربة المناخ الرطب وتتكون في المرتفعات العالية Humox، (٢). تربة عديمة المواسم الجافة Orthox، (٣). تربة حمراء قليلة المحتوى العضوي Torrox، و (٤). تربة لونها أحمر في الغالب و ضفيلة المحتوى العضوي Ustox.

Aquult (ped.)

تربة تبللية التلون. تربة مبللة التلون. أكيولت

في تصنيف التربة: هي رتيبة من رتبة التربة ألتيسل أو يولتيسول Ultisol، المتميزة بتكوينها في أماكن مبللة أو رطبة ودافئة حيث يكون الماء الأرضي أو الباطني قريب جداً من السطح في أشهر الشتاء والربيع. وتمتلك ترب الأكيولت Aquult مستوى سطحي سميك قائم Umric epipedon ومستوي تربة مُعري رقيق حائل

اللون أو شاحب اللون Ochric epipedon فوق أفق أو مستوي تراكم الصلصال ومبقع أو مرقط بتركيزات المانجنيز - الحديد، أو رمادي اللون مشيراً إلى البلل. قارن مع: تربة غنية بالكربون العضوي Humult، (١). تربة ضئيلة إلى متوسط محتوى الكربون العضوي قابلة للأستزراع Udult، (٢). تربة ذات مناخ دافئ، مطير، وذات موسم جفاف، وضئيلة محتوى الكربون العضوي Ustult، (٣). تربة ذات نظام رطوبة جافة وحرارية درجات الحرارة Xerult.

Aquoll (ped.)**أقول**

تربة تحتية الرقطة.

Arabesquitic texture (geol.)**نسيج عربي الزخرفة.****نسيج أرابيسكي**

نسيج تتميز به بعض الصخور النارية السُّمَّاقية أو البورفيرية Porphyritic rocks حيث تنكسر فيها الفرشة الأرضية المتجانسة بشكل ظاهري تحت الضوء المستقطب Crossed nicol إلى قطع غير منتظمة، تشبه بشكل مفترض الزخارف العربية.

Arabian - Nubian Shield (geol.)**الدرع العربي النوبي**

يتكون بشكل أساسي من صخور نارية ومنتحولة وقليل من الصخور الرسوبية، ويحتوي على ظواهر وتراكيب جيولوجية متنوعة ومعقدة ويغطي أجزاء متسعة من غرب شبه الجزيرة العربية وأجزاء متسعة في غرب أفريقيا، أنظر: (شكل S.108)، وكان عبارة عن قطعة أرض واحدة قبل نشأة أو فالق البحر الأحمر، وعمره من حقب قبل الكامبري.

Arabian Shield (geol.)**الدرع العربي العربية**

يعتبر الدرع العربي نواة الصخور النارية و المنتحولة التي تكوّن أساس الجزء الغربي من شبه الجزيرة العربية في دهر ما قبل الكامبري، والمترسبت على حوافه طبقات من الصخور الرسوبية وأحواضها في الدهور والأحقاب اللاحقة، أنظر: (الأشكال G.21, K.16 and S.108).

Arabian Shelf (geol.)**الترف العربي**

يحمل التكوينات الرسوبية في شبه الجزيرة العربية والتي تقع على حافة الدرع العربي وتمتد في إتجاه الشرق والشمال الشرقي وذات ميل طفيف يتراوح بين ٢ - ٤ درجات و تنتمي إلى عصور من قبل الكامبري حتى العصر الرباعي (شكل G.21).

Arable soil (ped.)**تربة زراعية. أرض مزروعة**

أرض ذات تربة صالحة للزراعة.

Arab Zone (geol.)**نطاق (متكوّن) العرب**

نطاق في متكوّن العرب في شبه الجزيرة العربية من صخور عصر الجوراي العلوي غنيه بالنفط.

Arachnid = Arachnidan (zool.)**العنكبوتي**

أي من الكلايات Chelicerate الأرضية التابعة لصنف أو طائفة العنكبوتيات Archnida، المتميزة بوجود زوج واحد من زوائد قبل فموية Preoral appendages بمفصلين إلى ثلاثة مفصل. قارن مع: مفصلي مائي زوجي الزوائد القبلية Merostome.

Aragonite (minr.)**أراجونيت. أراجونيت**

معدن لونه أبيض مصفر أو رمادي، يتكون من كربونات الكالسيوم، صيغته الكيميائية: (CaCO₃)، صلابته ٣,٥ - ٤، وزنه النوعي ٢,٩٣ - ٢,٩٥ و معامل إنكساره ١,٦٨. ويتميز عن معدن الكالسايت بنظام تبلوره المعيني القائم، بينما يأخذ معدن الكالسايت النظام الثلاثي، وهو سريع التفتت أو هشّ، ويدعى أحياناً (أراجون سبار أو لاصف أراجون Aragon spar). ويعتبر الأراجونيت أعلى كثافة، أصلد، و أقل انفصاماً من الكالسايت، وأيضاً أقل ثباتاً وأقل شيوعاً. ويتشكل الأراجونيت في تجمعات ليفية في طبقات الجبس وركاز الحديد، كراسب من ينابيع ساخنة، وكمكون رئيسي لأوحال بحرية ضحلته والأجزاء العلوية من الشعاب المرجانية، وكمكون مهم للؤلؤ وبعض الأصداف. وعمامة تشمل مجموعة المعادن الكربوناتيّة ذات التبلور المعيني القائم كل من: الأراجونيت، الألوستونيت Alstonite، ووذرايت Witherite، أسترونيتايت Strontianite، و سيروسايت Cerussite، أنظر: (شكلا A.88a and A.88b).



شكل A.88a أراجونيت 1983 Lof,



شكل A.88b أراجونيت Medenbach & Wilk, 1986

Aragonite muds (geol., sed.) أطيان الأراجونيت

طين جير أراجوناتي، أو طين يحتوي على كميات كبيرة من بلورات الأراجونيت.

Aramayoite (minr.) أرامايويت

معدن لونه أسود حديدي أو أحمر غامق فإن في الصفائح الرقيقة، يتكون من كبريتيد الفضة والأنتيمون والبيزموت Bizmuth، صيغته الكيميائية: $\{Ag(Sb,Bi)S_2\}$ ، يتبلور حسب النظام ثلاثي الميل، صلاته ٢,٥ و وزنه النوعي ٥,٦.

Araneid (adj., zool.) عنكبوتي

أي من العنكبوتي Arachnid التابعة لرتبة العنكبوتيات Arneida، متميزة بوجود فصوص فككية Maxillary lobes و غُدَدِيَّة، ومشابهة الزوج الأوَّل أو الأمامي للسيفان الأخرى. مداها الزمني من العصر الكربوني (محتمل الديفوني) حتى الزمن الحاضر.

Arbitrary cutoff حد تحكيمي فاصل

د إختياري أو مطلق يفصل بين وحدتين باقيتين متداخلتين أو مندجتين جانبياً. أنظر: قُطْع مجرى التقصير Cut off.

Arborescent = Dendritic (adj., min.) شجري

وصف للمعادن التي تنمو بلوراتها في هيئة شجرية مثل: الذهب، (شكل G.60a)، والفضة والنحاس، (شكل C.147b and C.147e)، وكذلك للمعادن التي تنطبع على الصخور في هيئة شجرية، مثل: ثاني أكسيد المانجنيز، (شكل D.24 and D.25). أنظر: دِنْدِرَات أو دِنْدِرَات Dendrite.

Arborescent shell = Arborescent pollen

صَدَفَةٌ شَجَرِيَّة. صَدَفَةٌ تشبه الشجرة = لقاح شجري
صدفات ذات نمط شجري أو ذات شكل شجري، متفرعة الشكل، أيضاً لقاح الأشجار. مرادف له: بوغ شجري Tree pollen.

Arbuckle orogeny (geol., tect.) التَّجْبِيل الأريكلي.

نشأة جبال آريكل

قَلْعَةٌ أو زَعْرَعَةُ القشرة الأرضية أثناء أواخر العصر البنسلفاني والتي نتج عنها تكوين جبال آريكل و واشيتا في أوكلاهوما، في الولايات المتحدة الأمريكية، وقد حدد عمرها بواسطة علاقتها المحدودة بالطبقات الأحفورية الموجودة فيها.

Arc (n., geol.) قوس

جبل أو جُزُر مترتبة أو مترابطة بشكل منحنى أو قوس كبير، مثل: منحنى حائل (Hail arc) في شبه الجزيرة العربية، أو قوس جُزُر اليابان. وهو عبارة عن طيه محده كبيرة مفتوحة وذات مفاصل إقليمي، وهي عادة ما تكون قبة في صخور القاعدة Basement.

Arch (n., geomorph., struc. geol.) قوس طبيعي. عَقْد.

تحدُّب. طيه محده. طيه قَبْوِيَّة إقليميَّة مفتوحة. قنطرة
ربما تشكل البُنْيَات الإنسيابية المستوية أو الخطية في الصخور البلوتونية قبة تمتد عبر كل الجسم البلوتوني. تكون البُنْيَات الإنسيابية في القوس أو التحدُّب محصورة ضمن حدود الجسم البلوتوني، أنظر: (شكلا A.89 and N.4).



شكل A.89 قوس Judson & Kauffman, 1990

Archaeon = archaic (hist. geol.) الأركي.

مصطلح يطلق على أقدم صخور ما قبل الكامبري، توصف به صخور الحياة القديمة Archeozoic.

Archaean Era = Archaeozoic Era (hist. geol.)

الحقب الإبتدائي. الدهر العتيق.

حقب الحياة العتيقة. الحقب الأركيوزوي

حقب تكونت في أواخره أقدم نظم الصخور وهو الجزء العلوي من الأركي. ويعتبر الحقب العتيق من أقدم الدهور وأطولها فترة. وأُشْتُق إسمه من كلمة Archaeos التي تعني البدائي. وصخور هذا الحقب غير متحولة ولكنها تقع فوق طباقية شديدة التحول. وقد نسب هذا الحقب للحياة العتيقة لوجود آثار للحياة مشكوك في صحوره، أنظر: (شكل G.23b).

Archaeanperiod = Archean period (hist. geol.)

- العصر القديم. العصر الآركي**
عصر الحياة العتيقة.
- Archaean rocks (rks., hist. geol.)** **صخور آركية**
صخور نارية و متحولة من قبل العصر الكامبري أو صخور
دهر الحياة العتيقة.
- Archaean system (rks., hist. geol.)** **الصخور العتيقة.**
النظام العتيق. النظام الآركي
محمل أو مجموعة الصخور القديمة التي تكوّنت قبل ظهور الأحافير
أو الكائنات المتحرّرة.
- Archaecyathid = Archeocyathida**
= Archeocyatha (zool., paleont.)
كأسي عتيق. القذحيات البدائية.
آركيوسياثيد = آركيوسياثا = آركيوسياثيدا
أي كائن بحري يتبع شعبة الأسفنجيات العتيقة ويتميز بشكل
أساسي بواسطة هيكل قمعي أو كأسي أو مزهري الشكل مكوّن
من كربونات الكالسيوم. وقد صنّفت الأسفنجيات القديمة
كمرجانيات، أسفنجيات أوليات وطحالب كلسية. ومداهما الزمني
من أسفل الكامبري حتى أوسطه، وذات إنتشار عالمي. وهو أحد
مجموعة الكائنات البائدة أو المنقرضة وهي شبيهه بالإسفننج وذات
شكل قَدْحِي، كلسية، وظهرت في أسفل و وسط العصر الكامبري
وكانت ذات إنتشار عالمي، أنظر: (شكل P.66). مرادف له:
أسفنج قدم Pleosponge، و كأس عتيق Cyathosponge.
- Archaecyathinae** **عتيقات الكأس.**
ذوات الكاسيات العتيقة
- Archaegastropoda (order, paleont.)**
بطنيات القدم العتيقة. الفواقع الأولية. آركيوجاستروبودا
فصيلة البطنقدميات أو بطنيات الأرجل من دهر الحياة العتيقة،
أنظر: (شكل P.65).
- Archaeology = Archeology** **علم الآثار القديمة.**
علم العاديات. آركيولوجية
دراسة آثار حضارة ماضية أو معرفة حضارة شُعْب بائد من خلال
إكتشاف وتحليل بقايات أو آثار أدواتهم أو موادهم.
- Archaeomagnetism (phys., geol.)** **مغناطيسية عتيقة.**
مغناطيسية قديمة
دراسة البواق المغناطيسية الطبيعية للأطيان المخبوزة والحَمَم أو اللافا
الحديثة لكي يحدد شدتها ومعرفة إتجاه المجال المغناطيسي الأرضي في
الماضي العتيق أو آثاره.
- Archaeopteryx = Archeopteryx (zool.)** **الطائر العتيق.**
مجنّح قديم
نوع من الطيور له أسنان وهيكل ذني طويل ويشبه الديناصور في
تفاصيل حوضه وأطرافه، وقد وجدت أحافيره في حجر جبر من
العصر الجوراسي.
- Archaeos (adj., hist. geol.)** **بدائي. أولي. عتيق**
حقبة أو حقبة الحياة العتيقة أو القديمة.
- Archeozoic era = Archeozoic era (hist. geol.)**
الدهر العتيق = دهر الآركيوزوي.
الدهر السحيق. دهر الحياه السحيقة
أبكر جزء من زمن ما قبل الكامبري وما يطابقتها من صخور تلك
الحقبة، أنظر: (شكل G.23b).
- Arch - bend (geol.)** **إنعطاف قوسي**
مكان ذو إنحناء أقصى في طية ما وخاصة في الطية المضطّعة أو
المتكّبة.
- Arch dam (hydrol.)** **سد مقوس. سد قوس**
حاجز مائي قوسي الشكل. وعامة فهو سد بُني أو شُيّد في شكل
أو هيئة قوس أفقي بحيث يتاخم أو يتركز ضد الجدران الجانبية
لإفجيج أو لأخدود Gorge و يكون جانبه المحدث بإتجاه أعلى
الجرى.
- Archean = Archaean (adj., hist. geol.)** **الآركي. العتيق.**
البدائي. الدهر السحيق. الدهر القديم
عامة يستخدم هذا المصطلح، القدم أو العتيق، عند الإشارة إلى
أقدم صخور عصر قبل الكامبري. وكوقت زمني يستعاض عنه
بإستخدام مصطلح قبل الكامبري المبكر Precambrian. أنظر:
الدهر العتيق Archeozoic Era. ويشكل الدهر السحيق جزء
من عصر قبل الكامبري Precambrian period. وقد أعتقد أن
الحياة كانت معدومة في هذه الفترة، ولكن لوجود دلائل للحياة في
قسمه الأخير، فقد أطلق عليه إسم حقبة الحياة القديمة
Archeozoic Era، أنظر: (شكل G.23b).
- Archeopyle (zool.)** **فتحة بدائية**
فتحة صُنْفِيّية في جدار كُييس ذوات السوطين Dinoflagellate
cryst يمكن بواسطتها خروج محتوى الخلية من الكُييس، وعادةً ما
تكون مضلّعة الشكل وذات غطاء أو صمّه.
- Archeopyle suture (zool.)** **درز بدائي.**
خط الفتحة الصُنْفِيّية

خط إنفلاق أو تفتح على كُيَّس ذوات السوطين
Dinoflagellate cryst و بشكل أو آخر يفصل تماماً جزءاً من
جدار الكُيَّس ليشكل غطاءً واقياً ويغطي الفتحة الصُّفِّيحية.

Archeozoic = Archaeozoic (adj.) عتيق الحياة
Archipelago (geog.) أرخبيل. مجموعة جُزر صغيرة

بحر أو مساحة من الماء بما مجموعة من الجزر الصغيرة المتقاربة،
وكذلك الجزر الصغيرة نفسها. يضم أرخبيل ألكساندر
Alexander في ولاية ألاسكا نحواً من ١,١٠٠ جزيرة.

Arch of flow structure (geog.) قوس النُبية الإنسيابية
بنية تُظهر في شكل أقواس متوازية عرضية على أسطح المُتَدَخَّلَات
النارية وتكون الجوانب المحدبة للأقواس في إتجاه الطرف أقصى
لِلتُمدَّخَلِ الناري.

Arch terrane (geomorph.) صفيحة قوسية
منطقة أو أرض ذات تشكيل جيولوجي قوسية الشكل.

Arctic (n., adj.) القطب الشمالي. قطبي شمالي
نسبة إلى القطب الشمالي أو المنطقة القطبية الشمالية. وهي صفة
منطقة القطب الشمالي المتميز ببرودة جَوِّه وتجمد درجة حرارته.
أيضاً له علاقة بظواهر أو معالم، مناخ، نبات، و حيوانات تِلْكَ
المنطقة المميزة لإقليم القطب الشمالي.

Arctic and Anarctic regions (geog.)
الأقاليم القطبية الشمالية و الجنوبية
المناطق القطبية الشمالية والجنوبية القارسة البرودة و المغطاه بالثلوج
على مدار السنة.

Arcuate = Arcuated (adj., geol.) قوسي.
مقوس. مقوسة. مائلة مقوسة أو منحنية

يقصد بها طية يكون أثرها المحوري مقوس أو منحنى.
Arcuate delta (geol.) دلنا قوسية. دلنا مقوسة

دلنا منحنية أو مقوسة Bowed delta تواجه حافتها المحدبة
الخارجية البحر أو البحيرة، مثل: تِلْكَ الدلنا المشكلة عند مصب أو
نهر نهر النيل ومصب نهر المسيسيبي في خليج المكسيك. مرادف له:
دلنا مروحية الشكل Fan - shaped delta و دلنا مُفَصَّصَة
Lobate delta. أنظر: دلنا Delta، أيضاً أنظر: (شكلا
(D.18a and D.22a).

Arcuate fault (geol.) صدع قوسي. صدع مقوس
صدع له أثر مقوس أو منحنى على أي سطح قاطع . قارن مع:
صدع محيطي Peripheral fault، و صدع مستوٍ أو مسطح
Plane fault.

Arcuate folds (geol.) طيات مقوسة

طيات ذات محاور مقوسة أو منحنية.

Arculite (n.) قُوسيت. مَقُوسيت
مصطلح نسيجي يشير إلى تجمع بلوريتي مقوس الشكل.

Ardenian orogeny (geol., tect.) التَّجْبُلُ الأردني.
نشأة جبال الأردني أو الأردني
أحد الثلاثين أو أكثر من قُلَّة أو زعزعة القشرة الأرضية التي
حدثت في فترة قصيرة فيما بين العصر السليوري و الديفوني أي
خلال مرحلة اللودلوبي Ludlovian stage و نشأت عنها تكوين
جبال الأردني أو الأردني.

Ardennite (minr.) أردنيت.
معدن أصفر اللون إلى بُيِّ مصفر، يتكون من سليكات فانادات
الألومنيوم و المانجنيز القاعدية المائية، صيغته الكيميائية:

وأحياناً:
 $\{Mn_5Al_5(VO_4)(SiO_4)_5(OH)_2 \cdot 2H_2O\}$
 $\{Mn_4(Al,Mg)_6[(V,As)O_4] (SiO_4)_2Si_3O_{10}(OH)_6\}$
صلادته ٦ - ٧، وزنه النوعي ٦٢، ٣، و يحتوي على الزرنخ.

Are (n., surv.) آر
وحدة مساحة قياسية تساوي ١٠٠ متر مربع.

Area (geol.) منطقة. سطح. باحة. مساحة.
رقعة. بقعة. رحبة. مساحة. فُشحة
رقعة محددة من سطح الأرض أو من سطح صدفة أو من، ... الخ.
و تحدد المساحة بقياس مدى سطح ثنائي البُعد أو منطقة على
مثل: هذا السطح.

Area contagionis باحة تلامس. منطقة تلامس
مرادف له: مساحة أو منطقة تلامس Contact area.

Areal aperture (zool.) فتحة باحمة
فتحة تتوسط مساحة الحاجز الأمامي في أصداف بعض اللا
فقاريات كما في المثقبات.

Areal eruption (volc.) فوران هوائي.
ثوران هوائي. ثوران نطاقي. ثوران مساحي. ثوران بَرِّي
فوران أو ثوران بركاني ناتج من هبوط أو سقوط سقف الباثوليث
Batholith، تتدرج الصخور البركانية نحو الصخور البلوتونية الأم.
ويحدث هذه النوع من الثوران البركاني بعيداً عن مياه البحار.

Areal geology جيولوجيا السطح.
جيولوجيا سطحية. جيولوجيا مساحية

فرع من أفرع الجيولوجيا: يختص بتوزيع ومواقع و أشكال المساحات
السطحية للأرض والتي تشغلها أنواع مختلفة من الصخور أو وحدات

جيولوجية مختلفة يمكن إستخدامها في عمل الخرائط الجيولوجية.
قارن مع: الجيولوجية الإقليمية Regional geology.

Areal map (geol.) خارطة السطح.

خارطة مساحية. خارطة مساحية

خارطة جيولوجية تُظهر الساحة الأفقية أو إمتداد الوحدات الصخرية المكشوفة على سطح الأرض.

Area of sedimentation (geol.) باحة الترسيب.

منطقة الترسيب

منطقة تتجمع فيها الرواسب أو حوض الترسيب.

Area of subsidence (geol.) باحة الهبوط.

منطقة الهبوط. منطقة الانخساف

منطقة من سطح القشرة الأرضية حدث فيها هبوط أو إنخساف مفاجئ أو تدريجي بإتجاه إستقراري إلى أسفل ويرافقه قليل أو لا يرافقه حركة أفقية. وربما حدث الإنخساف أو الهبوط بواسطة عمليات جيولوجية طبيعية مثل: الذوبان أو الحل أو الدُمُوح أو الإعوجاج أو التشوه البلوري البطيء أو سحب اللابا السائلة من تحت القشرة الصلبة أو بواسطة أنشطة الإنسان، مثل: التعدين تحت السطحي أو ضَخّ الزيت أو المائي الجوفي.

Area slope منحدر باحي. تحادري مساحي

تعميم حالات الانحدار في مساحة معينة أو محددة.

Areg = Irqs عروق (رملية)

صيغة المفرد: عرق Erg = Irq و يقصد به الكتلان الرملية الممتدة في شكل عروق، مثل: عرق بان بان Banban في شبه الجزيرة العربية، أنظر: (شكل P.5b).

Arenaceous = Sandy (adj., geol.) رملية

صفة رواسب رملية أو صخور مشتقة من الرمل أو المحتوية على كسّر بحجم حبات الرمل، ولكن يجب تمييزها عن الصخور السليسية Siliceous، وعدم ربطها بها. فهي صفة يتصف بها الراسب أو الصخر الرسوبي المكوّن كلية أو جزئياً من كسرات بحجم الرمل أو ذو نسيج رملية وبمظهر الرمل أو متعلق بالرمل أو الأرنيتات Arenite، أيضاً يستخدم المصطلح للإشارة إلى الكائنات النامية في أماكن رملية. مرادف له: رملية أو بساميّ Psammitic، رملية Sandy، مُرْتَل أو رملية Sabulous، و رملية Arenarious. وأحياناً يستخدم المصطلح عند الإشارة إلى كائنات تنمو في أماكن رملية.

Arenaceous deposits (geol.) قُرَارَات رملية.

رواسب رملية

رواسب ذات علاقة وطيدة بالرمل إما من حيث حجوم حبيباتها أو من حيث نسيجها أو من حيث تركيبها المعدني. أنظر: الصخور الرملية Arenaceous rocks.

Arenaceous limestone (rk., sed.) حجر جير رملية

حجر جير نسيجه رملية وحبيباته بحجم حبات الرمل.

Arenaceous rocks = Sandy rocks (rks., geol.) صخور رملية

صخور رسوبية تحتوي على نسبة عالية من الرمل أو حبات الكواتز المتلاصقة بمادة لاحمة أو ممسكة.

Arenarious = Sandy = Arenaceous (adj., geol.) رملية

صفة لراسب مكوّن من الرمل.

Arenated (adj., geol.) رُمَل

صفة مادة إما خُلِطت مع رمل أو أنها خُفِّضت أحجام جسيماتها إلى حجم حبات الرمل.

Arenicolite (n., geol.) حفرة يوبية

ممر يوبي رملية. مُسَلِّك يوبي رملية

حفرة بشكل حرف (U) في الإنجليزية مليئة بالرمل في صخر رسوبي، عامة حجر رمل، مُسَلِّك أو كُجْحَرِيّوِي لديدان بحرية وهي شبيهة بالمشلك المقعر (U) أو أثر أو ممر الدودة الحديثة Arenicola التي تعيش وتنمو في الرمل. وقد أعتبر كَمَمَر يوبي أو كَمَمَلِك يوبي للرخويات أو القشريات، أنظر: (شكل T.72).

Arenigian = Skiddavian (hist. geol.) الأرنيجي = الأُسكيدافي

مرحلة زمنية جيولوجية: سائدة الإستعمال في أوروبا، تمثل الجزء الأعلى من أسفل العصر الأوردوفيشي، فوق الترمادوسي Tremadocian و تحت اللانفيري Llanvirnian.

Arenilitic (adj., geol.) رَمَلِيصَخْرِي

صفة رمل أو نوعية رملية، أو شبيه بحجر الرمل.


Arenite (rk., sed.) أرنيتات. رملية.

حجر الأرنيتات. حجر الأرنيت


أحد أنواع أحجار الرمل: يتكون من نسبة عالية جداً من الكواتز النقي. وهو صخر رملية يشمل كلاً من صخور رمل الكوارتزيت (الكوارتزيت النقي Orthoquartzite) والكوارتزيت الأولي (Protoquartzite) والأركوز الغنية بالسليكا وله نسيج الرمل وقد يحتوي على معادن ثقيلة بنسبة ضئيلة. أيضاً يُكْتَب المصطلح Arenyte.

Arenization (n., geol.) ترميل. أزملة. ترميل

مرادف له: الهورنبلند الصودي أو الصوديومي Soda
hornblende.



شكل A.90a يمتد هذا الرُغْن Arête أو التلّة الثلجية ذات القمم المبتورة و الحادة في جبال الاندي البيرفية نحو الأسفل من قَرْن Horn ويفصل بين مجلّتين، أجزاء منها مرئية في الجزء الأسفل من الصورة
Plummer & McGeary, 1993



شكل A.90b رُغْن Arête أو تله ثلجية أو أنف صخري جبلي تكوّن بواسطة مجلّتان واديتان مُتسايتان في أودية متوازية
Montgomery, 1993

تكوين الرمل أو الرمال.

Arenose (n.)

رَمْلُوز. آرِينوز

مملوء بالجريت Grit أو الرمل الناعم.

Arent (n., ped.)

أرنت

في تصنيف التربة: رُئيّة من رُئيّة التربة إنتيسول Entisol، المتميزة بوجود شظايا أو كسارات من مستويات أو أفاق سابقة تُريّة لنشأة مبعثرة خلال التربة. وتتشكل تُرب الأُرنت بالخلط الميكانيكي لأفاق تُريّة بواسطة الإندماج أو الحرت العميق، القُطع والملاء Cut and fill أو عمليات أخرى محرّكة للتربة. قارن مع: تربة مائية رزقا Aquent، تربة طباقية Fluvent، تربة فوق سطوح التاكل Orthent، وتربة بما رمل جيد الفرز Psamment.

Areography

جغرافية المريخ

وصف لسطح أو لتضاريس كوكب المريخ.

Areology

علم المريخ. معلومة المريخ

دراسة علمية لكوكب المريخ.

Arête (glaciol.)

الرُغْن. تله مثلجية. آرَيْت.

قسم مبتورة. أنف جبلي. رُغْن

يتكوّن الرُغْن من قمة جبلية مبتورة و حادة مُكوّنة حَيْدٍ وعِر في سلسلة جبلية، وتكوّن بفعل الجليد. يعتبر الرُغْن أو الأُرَيْتُ سمة من سمات سلاسل الجبال التي في طور شبابها. حيث ينشأ تنوء صخري في جبل مشكلاً مرتفع جبلي حاد و رقيق من مدرجين طبيعيين في جبلين، أنظر: (الأشكال A.90a and A.90b and G.37b). ويشكل الرُغْن من تراكيب حوضية أو إنخفاضات كبيرة موجودة على سفوح الجبال والتي تشكلت بسبب حركة الثلاجة أو الثلجة إلى أسفل الجبال. والمصطلح الفرنسي المقابل لمصطلح الأُرَيْت هو "عظمة السمكة Fish bone". أيضاً أنظر: قَرْن Horn، حَيْدٍ مِشْطِي أو حيد عُرف الديك Comb ridge، و رعين Grate (رُغْن أو أنف الجبل). مرادف له: دعامة Crib، رُغْن أو عُرف Arris.

Arfvedsonite (minr.)

أرفدسونيت

معدن لونه أسود أو أخضر داكن في الصفائح الرقيقة، وهو من مجموعة معادن الأمفيبول، يتكون من الميتاسيليكات Metasilicate القاعدية للصوديوم والحديدوز، صيغته الكيميائية تقريباً:

$[Na_3(Fe_4^{2+}Fe^{3+}Si_8O_{22}(OH)_2)]$ ، يتبلور حسب النظام

أحادي الميل، صلالته ٦، وزنه النوعي ٣,٤٤ - ٢,٤٥ و معامل إنكساره ١,٦٩. وربما يحتوي على بعض الكلسيوم، ويتكوّن بقوة في موشورات متعددة الألوان ضمن صخور نارية معينة غنية بالصوديوم.

Argentite = Silver glance (minr.) أَرَجَنْتَيْت = وَفْصَةُ الفضة
فضي. فضة
صفة مادة محتوية على الفضة.

Argentiferous = Argentinian (adj., mining)
حاوٍ للفضة. ذو فضة. محتوٍ على فضة = فضي
يقال عن مادة ما أنها محتوية على أو تنتج الفضة، مثل: الجالينا الفضية.

Argentiferous galena (mining) جالينا فضية
معدن الجالينا المحتوي على الفضة أو يمكن إستخراج الفضة منه.

Argentine (adj., minr.) فضي. أَرَجَنْتَيْن. أَرَجَنْتَيْن
نوع من الكالسيت أبيض لؤلؤي بشرائح Lamellae متموجة. أيضاً له صلة بالفضة، محتوٍ للفضة، يشبه الفضة، أو فضي Silvery.

Argentite = Silver glance (minr.) أَرَجَنْتَيْت = وَفْصَةُ الفضة

معدن لونه رمادي رصاصي لثام، يتكون من كبريتيد الفضة، صيغته الكيميائية: (Ag₂S)، وبلوراته أحادية الميل ومتأصلة مع معدن الأكانثايت Acanthite وهو ركاز مهم للفضة، صلابته ٢ - ٢,٥، وزنه النوعي ٧,٢ - ٧,٤، أنظر: (شكل A.91). مرادف له: الفضة الزجاجية Vitreous silver أو الأرجيرايت Argyrite أو وفصة الفضة Silver glance. ولهذا المعدن صلة بمعدن الكلوكوسايت Chalcocite، ويعرف الآن بمعدن الأكانثايت.



شكل A.91 أَرَجَنْتَيْت 1983 Lof

Argic water (hydrol.) ماء نطاق التهوية الأوسط
مرادف له: ماء إرتشاحي متوسط Intermediate vadose water. وهو أحد الأصناف الثلاثة للماء الإرتشاحي الباطني

Kremastic water، أو Vadose water وهو ماء معلق - ماء نطاق التهوية Water of aration zone.

Argid (ped.) تربة ذات مستوى صلصالي.

تربة ذات أفق صلصالي
في تصنيف التربة: هي رتبة من رتبة التربة أريديسول Aridisol، المتميزة بوجود مستوى أو أفق صلصالي Argillic أو مستوى نثري Natric (نطاق به صوبوم تبادلي)، ومن ثم بتشكيل هذا الصنف من التربة في مناطق ذات مناخات قاحلة. ومن المحتمل أن يكون المستوى الصلصالي قد تكوّن في أزمنة مثالية تحت إرساب مرتفع ودرجات حرارة منخفضة، وهو أكثر فعالية للإذابة الرشيحية Leaching. قارن مع: تربة عديمة المستوى الصلصالي أو التربة Orthid.

Argil = argile (geol.) صلصال أبيض. طفال.

صلصال. غضار. طين الفخار. طين
طين لونه أبيض، مثل: طين الفخار. أيضاً هو الألومينا Alumina، أو أكسيد الألومنيوم.

Argillaceous (adj., geol.) صلصالي. طيني

ينطبق على جميع الصخور أو المواد المتكوّنة من معادن طينية، أو بما كمية مميزة من الطين في تركيبها، مثل: المارل أو الصخر الرسوبي، مثل: الطين الصفحي أو الصخر المتحول، مثل: والأردواز وتتميز هذه الصخور برائحة التراب عندما يتنفس عليها. مرادف له: صلصالي Clayey، صلصالي أو طيني Pelolithic، و صلصالي Argillous. قارن مع: طفتلي Shaly، طيني Lutaceous، و طيني Pelitic.

Argillaceous carbonate (rk., geol.)

حجر جيرى طيني (وملي)

حجر جيرى به نسبة كبيرة من الطين أو الصلصال.

Argillaceous hematite (minr.) هيماتايت صلصالي.

هيماتايت طيني

نوع من أكسيد الحديد الطبيعي الطيني الصلصالي لونه بُيّي إلى أحمر داكن، ومحتوٍ على حصة معتبرة من الطين أو الرمل.

Argillaceous limestone (rk., geol.)

حجر طين جيرى دقيق الحبيبات

حجر جيرى يحتوي على كمية وافرة (ولكن لا تقل عن ٥٠٪) من الطين على سبيل المثال فهو صخر لحام Cement rock.

Argillaceous material (geol.) مواد طينية

مواد ذات إرتباط بالطين أو مكوّنه بشكل كبير منه أو محتوية على جسيمات بحجم جسيمات الطين أو معادن الطين، مثل: " الخام الطيني" المحتوي على شوائب ركازية من الطين بشكل أساسي.

Argillaceous matrix (geol.) راسب أرضية طيني

أرضية طينية في صخر رسوبي، مثل: حجر الرمل إذا كانت أرضيته مادة طينية.

Argillaceous rocks (rks., geol.) صخور طينية

صخور رسوبية غضارية تحتوي على نسبة عالية من الطين، مثل: صخر الطّفّل أو الطين الصفحي Shale والإردواز Slate، وقوامها الطين (سليكات الألومنيوم) حيث تلاصقت جسيماتها بأي مادة لاحمة أو ممسكة ولها رائحة الطين عند التنفس عليها.

Argillaceous sands (geol.) رمل طيني. رمال طينية

حجر رمل به نسبة كبيرة من الطين والغرين الدقيق الحبيبات.

Argillaceous sandstone (rk., geol.) حجر رمل طيني

وهو صخر رملي غني بالطين، مثل: الجريواكي Greywacke. أيضاً يشير المصطلح إلى حجر رمل غير نقي ومحتوي على كمية عالية جداً من الطين والغرين الناعم. كما أنه حجر رمل ضعيف وغير صالح لأغراض البناء وحاوٍ على كمية كبيرة من الطين ويخمد كمادة لاحمة. قارن مع: حجر رمل طيني Clayey sandstone.

Argillaceous sediments (geol.) رواسب طينية.

رواسب صلصالية

Argillaceous texture (geol.) نسيج صلصالي.

نسيج طيني. بُنية طينية

بُنية نسيجية دقيقة جداً تتميز بها بعض الصخور الرسوبية، أحجام مكوّنها بحجم جسيمات الطين.

Argillan (minrs.) أرجيلان. صلصالان

أدم أو كسوة Cutan مؤلفة بشكل شائع من معادن طينية، مثل: الجلدة الطينية Clay skin. مرادف له: أرجيتان Argitan.

Argillation(n, geol.) تصلصل. طَيِّتَة. تَطْيِث

عملية تكوين معدن الكاولينيات ومعادن طينية أخرى بواسطة تجوية معادن سليكات الألومنيوم الأولية.

Argillic = Argillous (clay,adj., geol.) صلصالي. طيني

له صلة بالصلصال أو بالطين أو المعادن الطينية، مثل: "التغير الصلصالي Argillic alteration" الذي تستبدل أو تتحول فيه معادن محددة لصخر ما إلى معادن تتبع

المجموعة الصلصالية أو الطينية. قارن مع: صلصالي أو طيني Argillaceous.

Argillic horizon (ped.)

مستوى أو أفق تراكم الطين أو الصلصال

تشخيص تحت سطحي لمستوى تربة متميزة بتراكم الصلصال. وتعتمد سماكته أو تخانته أو محتوى الصلصال فيه على سماكة ومحتوى الصلصال لمستوى التفتت الفوقي. وعادة ما يظهر بِكشوات صلصالية على أسطح وحدات بُنية التربة الطبيعية Peds أو المسام، أو كجسور بين حبات الرمل.

Argillic zone (geol.) نطاق صلصالي. نطاق طيني

متعلق بالطين أو المعادن الطينية، مثل: "التغيرات الطينية" والتي تتغير من خلالها بعض معادن الصخر إلى معادن طينية.

Argilliferous (geol.) حاوٍ صلصال. حاوٍ صلصالي

زاجر بالصلصال، يكثر فيه الصلصال أو الطين، أو مُنتج للصلصال أو للطين.

Argillite = Argillyte (rk., meta.) أرجيليت. أرجيليت

صلصالي. صخر صلصالي

صخر طيني رسوبي، متحول إقليمياً، دقيق الحبيبات، ينعدم فيه التصفح Fissility وصلابته أو درجة تحملة أعلى من حجر الوحل Mudstone، أو حجر الطين Claystone، ولكنه أقل تحملاً من الطّفّل أو الطين الصفحي Shale. ويعتبر الأرجيللايت صخر متحول إقليمياً له تركيب كيميائي طيني ومدى تحول واطئ (منخفض الرتبة أو الدرجة) ولا يمتلك انفصام أو تضدد. ويحتل صخر الأرجيللايت موقع متوسط بين تسمية الصخور الطينية والإردواز، ويكون انفصامه موازي للتطبق تقريباً وبذلك يكون مختلفاً عن الإردواز. وربما يكون صخر الأرجيللايت طيني، أو بتيوميني أو كلسي أو كربوني أو حديدي أو سليسي، ... الخ. وعامة فقد أعتبر الأرجيللايت صخراً طينياً متحولاً بشكل ضعيف، متوسط في خاصيته بين حجر الصلصال أو الطين و صلصاليات متحول Meta argillite - وأقل من نصف المواد المكونة فيه (معادن طينية و معجون ميكاني) قد أعيد تكوّنهما لتضامات أو لمشاركات من السيريسايت، الكلورايت، الإبيدوت، أو البايوتايت الأخضر، وتتراوح أحجام جسيمات المواد المكونة فيه من ٠,٠١ إلى ٠,٠٥ ملليمتر. قارن مع: إردواز صلصالي أو طيني Clay slate.

Argillith = Claystone (rk., sed.)

حجر أو صخر الأرجيليت

ويعني حجر الصلصال أو الطين. مرادف له: Argillyte.

Argillization (n., geol.) تصلصل. صلصلة. تَطْيِث. طَيِّتَة

عملية إستبدال أو تغيير الفلسبارات لتشكيل معادن طينية وخاصة ما يحدث في الصخور الجذارية المجاورة للمعادن العرقية. مرادف له: Argillation.

طين خالص. **Argillutite = Argillutite (rk., sed.)**

طين نقي. **أرجيلوتيت**

صخر طيني نقي أو طيني نقي خالص Pure lutite.

أرجون. **Argon (chem.)**

عنصر خامل عديم الرائحة واللون، يوجد في الهواء وفي الغازات البركانية، رمز Ar ضمن المجموعة VIIIA في الجدول الدوري، أنظر: (شكل P.44). وهو من أكثر الغازات النبيلة Noble gases شيوعاً ويشكل حوالي ١٪ من الغلاف الجوي Atmosphere. عدده الذري ١٨، وزنه الذري ٣٩,٩، نقطة إنصهاره - ١٨٩ درجة مئوية، و نقطة غليانه - ١٨٦ درجة مئوية.

طريقة تقدير عمر (المعدن أو الصخر) بواسطة الأرجون - ٤٠

أرجون - ٣٩

تغير أو تنوع لطريقة تقدير عمر (المعدن أو الصخر) بواسطة الأرجون والبوتاسيوم Potassium - argon age method تشعع العينة المراد تأريخها فيه أولاً بالنترونات، مُحَوَّلَة بعض من بوتاسيوم - ٣٩ إلى أرجون - ٣٩. يستخلص حينئذ الأرجون من العينة (إما بخطوة واحدة أو بشكل تزايدى) وتحلل تركيبته النظائرية. وتكون كمية الأرجون - ٣٩ قياساً لمحتوى البوتاسيوم، ونسبة أرجون - ٤٠ إلى أرجون - ٣٩ هي دالة العمر. قارن مع: طريقة تقدير عمر (المعدن أو الصخر) بواسطة الأرجون والبوتاسيوم Potassium - argon age method.

الأرجوفى **Argovian (hist. geol.)**

شبه مرحلة زمنية جيولوجية: سائدة الإستعمال في بريطانيا، لأسفل اللوسيتاني Lusitanian أو أعلى العصر الجوارسي، فوق مرحلة الأوكسفوردي Oxfordian و تحت شبه مرحلة الروراسي Rauracian.

أرجيرودايت. **أرجيرودايت** **Argyrodite (minr.)**

معدن رمادي فولاذي، ويتكون من كبريت الفضة والجرمانيوم، صيغته الكيميائية: (Ag₈GeS₆)، يتبلور حسب النظام المعيني القائم، و هو مصدر مهم للجرمانيوم. وتظهر بلوراته متشكلة أو متماثلة التبلور مع معدن الكانفيلديت Canfieldite.

جديب. **لانهرى.** **لاماني** **Arheic (geog.)**

يقصد به حوض صرني جديب أو إقليم جديب عديم الماء أو النهر فهو متميز بالجذب Arheism، عديم الدفع المائي. مرادف له: جديب، لا ماء فيه، أو لا نهرى Areic، أو Arhetic.

جذب. **قحولة** **Arheism = Areism (n.)**

ظرف أو حالة إقليم، مثل: الصحراء، يكون الانسياب المائي فيه معدوماً أو الصريف السطحي تقريباً مفقوداً بالكامل، أو حيث يكون هطول المطر غير متلاحق للغاية، ومن ثم يغور الماء في باطن الأرض (صريف داخلي دون إنسيابه على السطح) أو أنه يتبخر.

قاحل. **أجرد.** **قحل.** **جاف.** **صحراوي** **Arid = Dry (adj.)**

صفة مناطق صحراوية يمتاز مناخها بارتفاع الحرارة وقلة الأمطار فيه عن سد إحتياجات النباتات، حيث يصل معدل هطول الأمطار إلى أقل من ١٠ بوصات أو أقل من ٢٥ سنتيمتر سنوياً، وحيث يفوق معدل البخر معدل الرطوبة. مثال ذلك صحراء النفود في شبه الجزيرة العربية والصحراء الكبرى في أفريقيا، و صحراء نيفادا في أمريكا.

مناخ جاف **Arid climate**

مناخ أجدب، مناخ قاحل لا يعمل على خصب الأرض، يتميز بقلة المطر أو عدمه، تسوده رياح قوية وإضاءة ساطعة وإرتفاع وإنخفاض شديد في درجة الحرارة، وتتميز به المناطق الصحراوية وقد يطلق على المناطق المتجمدة، أنظر: (شكل A.92).

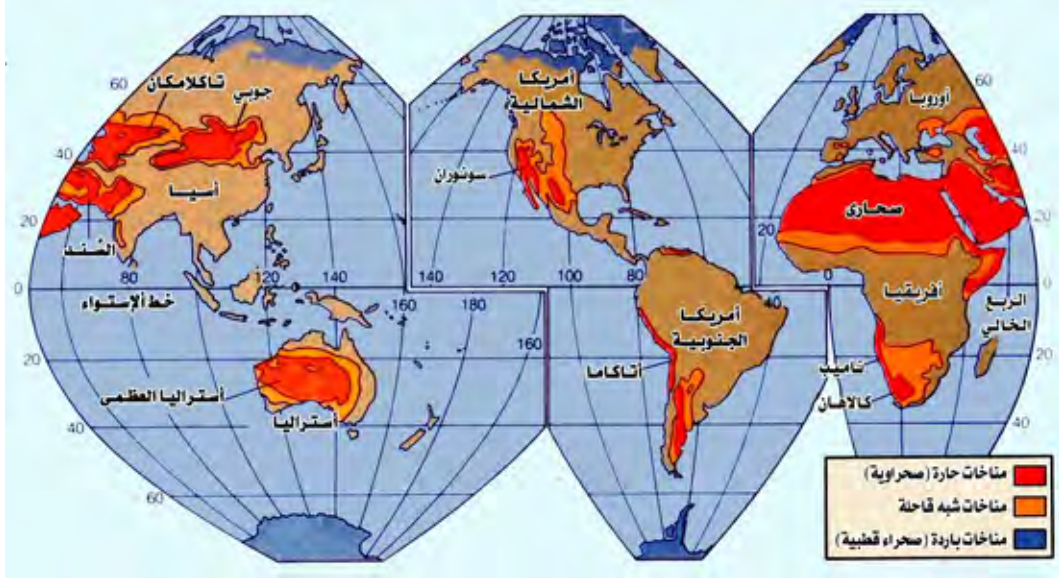
نظام رطوبة تربة قاحلة المناخ **Aridic moisture regime (ped.)**

نظام رطوبة تربة متميزة بقحولة المناخ، أيضاً تكاد تكون هنا الإذابة الرشحية Leaching مفقودة أو قليلة، وربما تتراكم الأملاح الذوابة أو الذوبانية. لا يوجد ماء نباتي وفير لأكثر من نصف الوقت الذي تكون التربة فيه دافئة بشكل كافٍ لنمو النبات (أعلى من ٥ درجات مئوية)، وعندما تكون درجة الحرارة فوق ٨ درجات مئوية وليس للتربة ماءً متوفر بشكل مستمر لمدة ٩٠ يوماً متواصلة.

منطقة جافة. **إقليم جاف.** **Arid region (geog.)**

إقليم قاحل. **إقليم جذب**

منطقة لا يكفي مطرها لنمو غطاء نباتي كثيف وتبقى المحاصيل بدون سقي طبيعي. وهي في الأغلب منطقة صحراوية. وتستمد الحيوانات التي تعيش في المناطق الجافة الماء مما تأكله، ومثال ذلك صحاري شبه جزيرة العرب والصحراء الكبرى في أفريقيا، ... الخ وكذلك المناطق المغطاة بالقلنسوات الجليدية.



شكل A.92. مناخات العالم القاحلة و شبه القاحلة والصحاري الرئيسية المصاحبة معها Skinner & Porter, 1987

تربة جَدْبَة. تربة قاحلة. **Aridisol = Arid soil (ped.)**

ترب مناطق صحراوية يُكون مستوى الماء فيها بعيد جداً عن سطح الأرض. ويتميز هذا الصنف من التربة بإحتوائها على نسبة عالية من كربونات الكالسيوم أو الجير في أحد جوانب قطاعها ومن ثم تتشكل قشرة من أملاح الكالسيوم، ... الخ، وهي قليلة الكربون العضوي، وتُعرف بالكاليش Caliche، أنظر: (شكل A.93). أيضاً أنظر: تربة Soil.



شكل A.93. مقطع جانبي لتربة صحراوية أو قاحلة مظهرة كاليش (نترات الصوديوم) أبيض عند أعلي مستوى أو أفق ج Skinner & Porter, 1987

جفاف. قحولة. جَدْب. **Aridity**

حالة إقليم ما من حيث جفافه وقلة رطوبته أو عدمها. كما أن كمية سقوط المطر ليست دليلاً قاطعاً لِحَوْلِيته أو جَدْبِهِ وإنما يعتمد بشكل جزئي على درجات الحرارة.

أريجيت. أريجيت (rk.) **Ariegite**

صخر مؤلف من مجموعة معادن البيروكسينات وخاصة الكلينوبيروكسين، والأورثوبيروكسين و الإسينيل Spinel مع بيروب Pyrope و أو هورنبلند كمعادن إضافية ويفتقد للفلسبار الأولي و بيروكسينات الإسينيل. لا يقترح بإستعمال المصطلح.

تجوية قاحلة **Arid weathering (phys. geol.)**

تجوية صخور تحدث في المناطق الصحراوية - القاحلة تحت تأثير التغير السريع في درجات الحرارة وغير ذلك.

الأريكاري **Arikarean (hist. geol.)**

مرحلة زمنية جيولوجية: سائدة الإستعمال في أمريكا الشمالية، لأسفل المايوسين Miocene، أو أعلى الأوليوجوسين Oligocene، فوق الوثي Whitneyan و تحت الميمنحفوردي Hemingfordian.

مصباح أرسطو **Aristotle's lantern**

جهاز معقد التركيب خماسي التماثل في منطقة الفم من القنفذيات، يتكون من عدد من العظيّمات الصغيرة المتصلة ببعضلات تحرك خمس عُظيّمات طويلة في هيئة الأنياب تبرز من فتحة الفم وتستعمل لقضم الطعام ومضغته وقد شبه أرسطو هذا الجهاز بالمصباح. وعامة فهو مضغّ معقد مؤلف من عدد ما يقترب من أربعين عنصراً هيكلياً كلسياً يحيط بغم الشوكاني أو القنذاني Echinoid ويعمل ككفوك. مرادف له: مصباح Lantern.

آرايت. آرايت (minr.) **Arite**

ضرب من معدن النيكولايت Niccolite يحتوي على أقل من ٦٪ أنتيمون (Sb) Antimon.

Arithmetical base paper

ورق بياني بتقسيم حسابي منتظم

يستخدم لإظهار الرسوم البيانية المتعلقة بالتحليل الحجمي للرواسب الرملية.

Arithmetic mean

متوسط حسابي

القيمة الوسطى، وهي المجموع الكلي لأعداد مجموعة من المقادير مقسوماً على عدد المقادير في المجموعة، المتوسط الحسابي للمقادير ٦ و ١٨ هو ١٢، $12 = \frac{6+18}{2}$. وعامة يشار إليه بالمتوسط Mean.

مرادف له: معدل Average.

Arithmetic mean particle diameter (geol.)

المتوسط الحسابي لقطر الجسيم أو الحبة

تعبير لمعدل قطر جسيم أو حبة راسب ما أو صخر ما، يُحصّل عليه بواسطة جمع نواتج النقاط المتوسطة للدرجة الحجمية - Size grade وتكرار الجسيمات في كل صنف و مقسوم بواسطة التكرار الكلي. مرادف له: الدرجة المكافئة Equivalent grade.

Arizona ruby (minr.)

ياقوت أريزونا

معدن لونه أحمر ياقوتي من أصل ناري، وهو ضرب Variety من معدن الجارنت.

Arizonite (minr, rk.)

أريزونيت. أريزونيت

معدن مشكوك فيه، رمادي داكن فولاذي، ويحتوي على الحديد والتيتانيوم، وصيغته الكيميائية: $(Fe_2Ti_3O_9)$ ، يتبلور حسب النظام المثلثي، صلابته ٥,٥، و وزنه النوعي ٤,٢٥. ويوجد بشكل كتل رمادية فولاذية فلزية غير منتظمة في صخور عروق البجّماتيت، قارن مع: روتايل زائف Pseudorutile. كما يشير المصطلح إلى صخر ناري غوري أو متوسط العمق، لونه فاتح، ويتكون بشكل رئيسي من كوارتز ٨٠٪ وفلسبار قلوي ١٨٪ مع ميكا وأباتايت كمعادن إضافية محتملة، ولا يقترح بإستعمال هذا المصطلح.

Arkose = Arcose (rk., sed.)

أركوز


حجر رملي، وهو أحد أنواع أحجار الرمل: يتكون من كوارتز ونسبة عالية من الفلسبار. وهو صخر رسوبي ميكانيكي النشأة. وعامة فهو صخر رملي يحتوي على أكثر من ٢٥٪ فلسبار وأقل من ١٥٪ رواسب أرضية Matrix، أو طين. وينتج عن تفتت والتحام فتات الصخور النارية الحمضية، مثل: الجرانيت أو الصخور الجرانيتية. ويوجد بالقرب من صخور الجرانيت و النيس، أنظر: (الأشكال A.94a to A.94c). وعامة فإن حجر الأركوز خشن الحبيبات بشكل أنموذجي، ولونه مبي أو محمّر، ومؤلف من حبيبات مزواة إلى تحت مزواة، وربما يكون ضعيف التصنيف أو الفرز إلى جيد التصنيف بشكل متوسط. قارن مع: جريواكي Graywacke، حجر رمل فلسباري Feldspathic sandstone و تحت أو شبه أو دون أركوز Subarkose.



شكل A.94a حجر رمل الأركوز، تصوير: مشرف



شكل A.94b مثال آخر لجر رمل الأركوز، تصوير: مشرف



شكل A.94c حجر رمل الأركوز تحت المجهر، يُبين تصنيف سييء
Read & Watson, 1974

أرينايت أركوزي. أرينيت أركوزي (rk.) Arkosic arenite

حجر رمل محتوٍ على كوارتز وافر، ظر أو شُرْت، كوارتزيت أو مروييت Quartzite، وأقل من ١٠٪ راسب أرضية طيني، وأكثر من ٢٥٪ فلسبار (أنواع بوتاسية وصودية غير متغيرة بشكل رئيسي) ومتميز بوفرة المواد أو المعادن غير الثابتة بحيث تزيد حبيبات الفلسبار عن الشطايا الصخرية. وهو أكثر فلسباري و أقل نضوجاً من الأرينايت الفلسباري Feldspathic arenite. أنظر: حجر رمل أركوزي Arkosic sandstone.

بنتونيت أركوزي. (rk.) Arkosic bentonite

بنتونيت أركوزي.

بنتونيت أركوزي

بنتونايت به ٢٥ - ٧٥٪ شوائب رملية، وهو مشتق من رماد بركاني حبيباته المتبلورة الفتاتية باقية غير متغيرة بشكل الزامي. قارن مع: أركوز بنتونيتي Bentonitic arkose.

راهص أركوزي. (rk., sed.) Arkosic breccia

بريشة أركوزية

راهصة مكونة بنسبة كبيرة من الكوارتز وكسر أو شطايا سليكاتية أخرى مع نسبة من رواسب أرضية مكون من طين وغرين ورمل، و جميع مكوناتها الحبيبية أو الحصوية مزواة الشكل.

مُدْمَلِك أركوزي. (rk., geol.) Arkosic conglomerate

رصيص أركوزي

عبارة عن صخر رصيصي مؤلف من قطع صخرية مستديرة، وردية الفرز وملتحمة وذو تجانس في مكوناته الجزئية الأساسية غير الناضجة أو المكونه من كسر الجرانيت بشكل عام والمتشكل في منطقة ذات نشاط حركة أو تكتوني تحت ظروف من النقل النهري والدفن السريع في حوض خسف. ويحتوي هذا الصخر الرصيصي على مادة لائحة مكونة من الغرين والكوارتز والفلسبار مع بعض من مادة كاولينايتية متداخلة عادة مع أحجار رمل أركوزية. مرادف له: مُدْمَلِك أركوزي Granite - pebble conglomerate.

جريواكي أركوزي (rk., geol.) Arkosic graywacke

جريواكي أركوزي

صخر جريواكي يتميز بوفرة المواد (أو المعادن) غير الثابتة. فهو حجر رمل به حبيبات فلسبار أكثر من الكسّر الصخرية الدقيقة الحبيبات، و يزيد محتوى الفلسبار فيه عن ٢٥٪. وهو أكثر فلسباري من الجريواكي الفلسباري.

حجر جير أركوزي Arkosic limestone (rk., sed.)

حجر جير غير نقي محتو على جزء عالٍ نسبياً من حبيبات و أو بلورات من الفلسبار، إما فتاتية أو أنها تكونت في مكانها. عامة هو حجر رمل به كمية معتبرة من الفلسبار، مثل: المحتوى على معادن مشتقة من صخور فلسبارية كوارتزيتية Quartzo - feldspathic خشنة الحبيبات (جرانيت، جرانوديورايت، ونايس) أو من صخور رسوبية فلسبارية بشكل عالٍ خاصة.

حجر رملي أركوزي Arkosic sandstone (rk., sed.)

حجر الرمل الذي به نسبة وافر من الفلسبار (أكثر من ٢٥٪) وراسب أرضية (أقل من ٢٠٪) مكونة من طين وسيريسيات وكلورايت. ويشمل هذا المصطلح كلاً من: الأرنيايت الأركوزي Arkosic arenite و الواكي الأركوزي Arkosic wacke و الأركوز Arkose.

واكي أركوزي Arkosic wacke (rk., sed.)

حجر رمل به وفرة من الكوارتز والشبّرت والكوارتزيت، وأكثر من ١٠٪ راسب أرضية طيني، وأكثر من ٢٥ فلسبار (خاصة أنواع فلسبار الصوديوم والبوتاسيوم)، ويمتيز بإحتوائه على وفرة من المواد غير الثابتة، حيث تزيد فيها حبيبات الفلسبار عن الكسّر الصخرية الدقيقة الحبيبات.

أركوزايت. أركوزيت Arkosite (rk.)

صخر كوارتزيت Quartzite به كمية ملحوظة من الفلسبار، فهو حجر رمل أركوزي متصلد أو متصلب بشكل جيد Well indurated، أو أنه أركوز ملتحم بشكل جيد، مرادف له: كوارتزيت أركوزي Arkose - quartzite، أو أركوز كوارتزيتي Quartzitic arkose.

أركوزيتايت. أركوزيتيت Arkositite (rk.)

صخر أركوز ملتحم الحبيبات جداً بحيث أن حبيباته تكون معشقة أو متشابكة.

عضد. لسان البحر Arm (paleont., coast, geomorph.)

حيد جبلي. إمتداد كشيبي

طرف مفصلي له ثلم قُتّابي على سطحه القمّي وهو مدعم بعظّمات كلسية في شوكتيات الجلد أو القنفذانيات. وأيضاً يشير المصطلح إلى مدخل مائي طويل ضيق ممتد نحو اليابسة من جسم

مائي آخر، مثل: "ذراع البحر"، وهو عادة من يكون أطول وأضيق من الخُزُر أو الخليج. ويستخدم المصطلح للإشارة إلى حيد أو تنوع جبلي ممتد من جبل، أيضاً هو الحافة الخارجية أو الأثر الممتد من كتيب رملي معكوس Parabolic dune، أنظر: (الأشكال (P.13a to P.13e).

أرمانجيت. أرمانجيت Armangite (minr.)

معدن أسود اللون، يتكون من زرنخات المانجنيز، صيغته الكيميائية: $\{Mn_{26}As^{+3}_{18}O_{50}(OH)_4CO_3\}$ ، يتبلور حسب النظام الثلاثي، صلاتته ٤، و وزنه النوعي ٤,٢٣.

جيولوجيا مُقعّدة Armchair geology

إستنتاج الأحوال الجيولوجية بدون بذل جهد حقلّي مُرهق، أو كثيف.

مدرع مصفح. المدرعة Armored (zool.)

في وصف ذوات السوطين Dinoflagellates، مثل: تلك من رتبة بيريدينيال Order Peridiniacs المالكة لمظروف سيليلوزي أو جدار خلية مقسوم نحو أو مغطى بصفائح مفصلية.

كرة وحلية مدرعة Armored mud ball (geol.)

كتلة وحلية كبيرة شبة كروية مكونة من الغرين أو الطين والتي عُقّفت أو أُكسّيت أو دُسّرت برمل خشن وحصوات صغيرة عندما تدخرحت بإتجاه أسفل الجرى. وعامة يبلغ قطرها ما بين ٥ - ١٠ سنتيمتر، وبالرغم من أن حجمها يتراوح فيما بين ١ - ٥٠ سنتيمتر، أنظر: (شكل A.95). مرادف له: كرة طينية مدرعة Armored clay ball، كرة وحلية Mud ball، كرة مُدْمَلَكَة أو مُتَكَلِّلة Pudding ball.

الطي الأرموريكي Armorican folding (tect., hist. geol.)

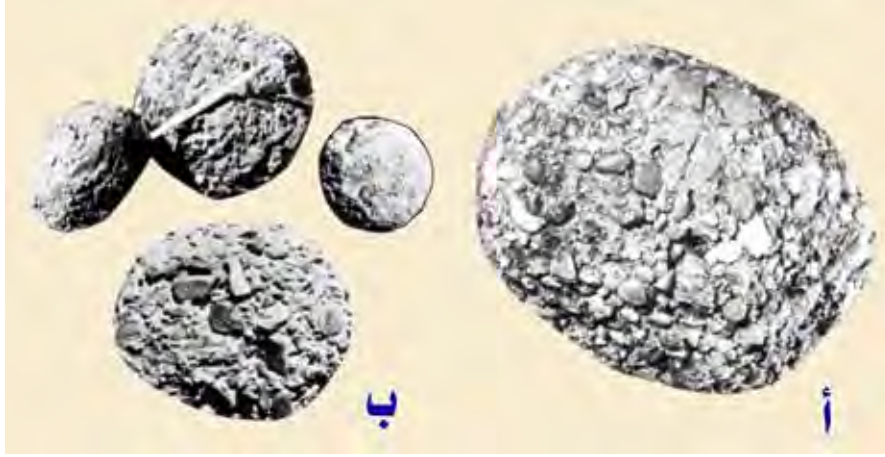
تشوه صخور القشرة الأرضية وتشكيل الطيات الأرموريكية أثناء العصر الكامبري في غرب أوروبا.

التَّجْبُل الأرموريكي Armorican orogeny (geol., tect.)

مصطلح يستخدمه السويسريون للإشارة إلى التشوه الصخري الذي حدث أثناء آخر حقبة الحياة القديمة في غرب أوروبا. أصبح إستخدام هذا المصطلح قليلاً، ويفضل الجيولوجيون الحُدثاء إستخدام أسماء، مثل: التَّجْبُل الهيرسيني Hercynian orogeny أو التَّجْبُل الفاريسكان Variscan orogeny.

عطرنايت. عطرنايت. أرماتيت Aromatite (stone.)

حجر بتيوميني Bituminous stone يشبه المير Myrrh في اللون والرائحة. وصيغة المفرد منه عَطْرنايت Aromatitae. ويستخدم كحجر ثمين أو نفيس، ويستخرج من شبه الجزيرة العربية و مصر.



شكل A.95 يوضح : (أ). كرة طين مدرّعة و (ب). كرات طين مدرّعة من حجر و خَل و طين صفحي
Conybeare & Crook, 1982

Aromorphosis (n., biol.)

تعطر. تعطير

نشوء أو تطور أحيائي متميز بتزايد في درجة التعضي بدون خلق أو خاصية واضحة. قارن مع: تطور مُشرع التخصيص .Allomorphosis

Arquate folds (geol.)

طيات قوسية

طيات صخرية تأخذ شكل القوس.

Arquerite (minr.)

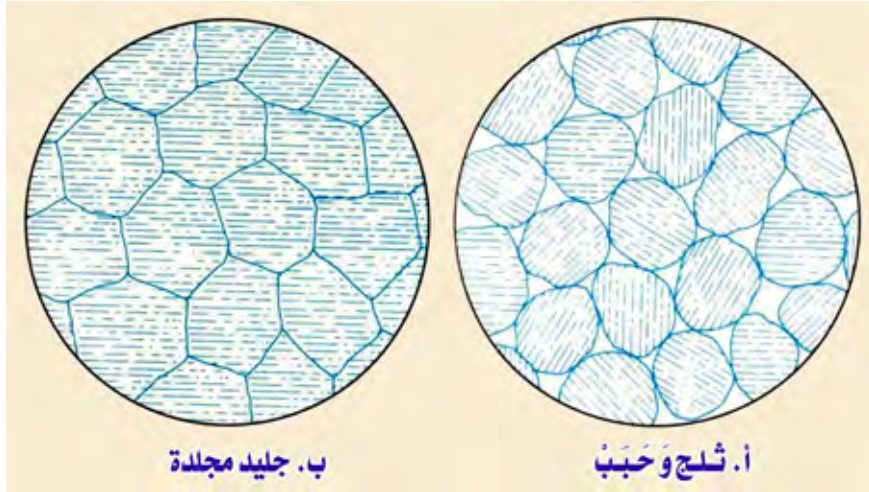
أركويرايت. أركويريت

معدن فضي اللون، ويتكون من الفضة بنسبة كثيرة (٨٧٪) وبنسبة قليلة (١٣٪) من الزئبق وهو معدن طروق أو قابل للطرق.

Arrangement (n.)

تنظيم. نظام. نسق. ترتيب

يظهر واضحاً في ترتيب بلورات الجليد وحببات الجليد، وهو نوعان: (أ). ترتيب عشوائي للبلورات في الثلج والحبيبات الجليدية. يمكن أن تزحف المستويات البلورية علي إمتدادها وتكون غير متوازية. (ب). بلورات موجهة من الجليد المجليدي، وترتب البلورات مع مستويات زحف متوازية مما يقوي سهولة الإنسياب الداخلي، أنظر: (شكل A.96).



شكل A.96 ترتيب البلورات الجليدية و الحبيبات (أ). الثلج الجليدي و (ب). الجليد المجليدي Skinner & Porter, 1987

Array (n., geophys.)

صف. مجموعة مرتبة. تصنيف. صفيف. عرض. معروضات. مصفوفة. نظيمة. ترتيب المجموعة ترتيب مصفوف لأجهزة الجيوفيزياء، مثل: الأقطاب و مقاييس الشدة المغنطيسية أو السماعات الأرضية، والمعطيات أو المعلومات الآتية منها تغذى في نقطة مركزية أو مُستقبل.

Arrays of faults (geol.)

صفوف صدعية

مجموعة من الصدوع تكون مرتبة في شكل صفوف.

Seismometer array (geol., seis.)

صف من مقاييس الزلازل

لتعيين شدة الزلازل ومدته وإتجاهه.

Arrested anticline (geol.) **قبوة مقيدة. قبوة ممتورة**
 طيه محدبة ممتورة، مقيدة أو متوقفة.

Arrival (n., seis.) **وصول. قدوم. وفود**
 يقصد به ظهور الطاقة الزلزالية (السيزمية) الأولية على سجل الزلازل، تزايد أو تراكم متسع الذبذبة وتكثف الطاقة المنسحمة مشيرة إلى مرور الموجة أو الهزة الزلزالية المتقدمة. أيضاً أنظر: الوصول الأول أو First arrival. مرادف له: بدء أو بداية الرجف Orniset أو Break، قدوم أو وُزود أو وصول Kick.

Arrival time (seis.) **وقت الوصول**
 يقصد به في علم الزلازل: وقت يصل عنده طور موجه معينة إلى المكشاف Detector، عادة تقاس من وقت نشوء أو توليد الموجة.

Arrojadite (minr.) **أروجاديت. أروجاديت**
 معدن أخضر داكن اللون، يتكون من فوسفات الحديد والمانجنيز والصدوديوم، صيغته الكيميائية:
 $[KNa_4CaMn_4Fe_{10}Al(PO_4)_{12}(OH,F)_2]$ ، يتبلور حسب النظام أحادي الميل، صلاتته ٥، و يشبه معدن الديكسنونايت Dickinsonite في بنيته، ويوجد بشكل كتل.

Arroyo = Arroyo (n., geog., geol.) **خور. غدير.**
وادي سَيل مؤقت. مجرى مؤقت. مُنْهَر. نُهْير. قناة صغيرة
 مصطلح يستخدم في جنوب غرب الولايات المتحدة الأمريكية، ويشير إلى الجداول المتقطعة والجداول المؤقتة (قصيرة الأجل) والغدران المائية والقنوات العميقة والمنبسطة القاع وجميع هذه تكون متوفرة في الأقاليم القاحلة وشبه القاحلة. وتتميز هذه المجاري المائية الصغيرة بصفاف رأسية متعمقة مكونة من مواد غير متماسكة بارتفاع يقترب من ٦٠ متراً. وعادة ما تكون جافة ولكن ربما تتغير إلى مجرى مائي مؤقت أو سيل قصير الحيوية بَعْد هطول أمطار كثيفة.

Arroyo – running (geog., geol.) **فيضان وادي سَيل مؤقت**
 طور أو مرحلة فيضان متميزة بِسَيل جبلي مؤقت مندفع من أحدود وينتشر إلى الخارج فوق مروحة ضخمة.

Arsenate = Arsinat (minr.) **زرنيخات.**
 مركب معدني متميز بزرنيخ خماسي التكافؤ و أكسجين في الأنيون (أيون سالب)، مثل: معدن الميميتايت Mimetite، صيغته الكيميائية: $[Pb_5(AsO_4)_3Cl]$. قارن مع: فوسفات Phosphate أو فانادات Vanadate.

Arsenic (n., minr.) **زرنيخ**

عنصر كيميائي شبه فلزي، رمزه As ضمن المجموعة VA في الجدول الدوري، أنظر: (شكل P.44). يتبلور حسب النظام المعيني، صلاتته ٣،٥، و وزنه النوعي ٥،٧، أيضاً أنظر: (شكل A.97). أهم خاماته الأرسنوبيراييت Arsenopyrite. عدده الذري ٣٣، وزنه الذري ٧٤،٩، كثافته النوعية ١،٩٧ (لأصفر اللون) و ٥،٧٣ (لرَمَادي اللون). والزرنيخ لونه أبيض قصديري ويتكون من الزرنيخ فقط وقد يحتوي على الأنتيمون ونسب ضئيلة من الحديد والفضة والذهب والبزموت. ويوجد بشكل كتل كلوية الشكل.



شكل A.97 زرنيخ Lof, 1983

Arsenical antimony (minr.) **أنتيمون زرنيخي**
 مرادف له: إثمْد زرنيخي Allemontite.

Arsenical nickel (minr.) **نيكل زرنيخي**
 مرادف له: نيكلين Nickeline.

Arsenical pyrite (minr.) **بِيرَايِت زرنيخي**
 مرادف له: زرنيخبيراييت أو أرسنوبيراييت Arsenopyrite.

Arsenic bloom (minr.) **تَوَرْدُ زرنيخي.**
تَرْمَرُ زرنيخي. إزهار زرنيخي
 مرادف له: أرسنولايت أو زرنيخولايت Arsenolite، و فارماكولايت Pharmocolite.

Arsenic group (minrs) **مجموعة الزرنيخ**
 مجموعة من أشباه الفلزات، تتبلور حسب النظام الثلاثي، وتضم الأنتيمون Antimony، والبزموت Bismuth، و ستيارشن Stibarsen بالإضافة للزرنيخ.

Arsenic minerals **معادن الزرنيخ. معادن زرنيخية**
 معادن غنية بالزرنيخ.

Arseniopelite (minr.) **أرسينوبليت. أرسينوبليت**
 معدن لونه أحمر بُي، يتكون من زرنيخات المانجنيز والكالسيوم والرصاص والمغنسيوم و الحديد القاعدية، صيغته الكيميائية:

{(Mn,Ca,Pb,Mg)(Mn,Fe) (OH)₆(AsO₄)₆}، يتبلور حسب النظام أحادي الميل، و صلاته ٣,٥. يوجد بشكل كتل متفلقة أو مشققة. مرادف له: كارينين Caryinine.

Arsenosiderite (minr.) *أرسينوسيدرايت*. *أرسينوسيدرايت* معدن لونه بُني مصفر، يتكون من الزرنيخات القاعدية المائية للكالسيوم والحديد، صيغته الكيميائية: {Ca₃Fe₄(AsO₄)₄(OH)₆.3H₂O}، يتبلور حسب النظام أحادي الميل، صلاته ١,٥ و وزنه النوعي ٣,٥ - ٣,٩. يوجد بجمعة درنات.

Arsenobismite (minr.) *أرسينوبشمايت*.

أرسينوبشمايت. *أرسينوبشمايت* معدن أخضر مصفر اللون، يتكون من زرنيخات البزموت القاعدية، صيغته الكيميائية: {Bi₂(AsO₄)(OH)₃}، يتبلور حسب النظام المكعي و وزنه النوعي ٥,٧. يوجد بشكل تجمعات بلورية دقيقة.

Arsenolite = Arsenic bloom (minr.) *أرسينولايت*.

أرسينولايت = ترهر زرنيخيك معدن أبيض - عدم اللون، يتكون من أكسيد الزرنيخ، صيغته الكيميائية: (As₂O₅)، يتبلور حسب النظام المكعي، صلاته ١,٥ و وزنه النوعي ٣,٧. يوجد بشكل قشرة بيضاء.

Arsenopalladinite (minr.) *أرسينوبالادينايت*.

أرسينوبالادينايت معدن صيغته الكيميائية: {Pd₈(As,Sb)₃} ويتبلور حسب النظام الثلاثي، وهو متأصل مع كلوديتايت Claudetite.

Arsenopyrite (minr.) *أرسينوبيريت*.

أرسينوبيريت معدن صلب، لونه أبيض قصديري أو أبيض فضي - رمادي فولاذي، له بريق معدني، يتكون من كبريتيد الحديد والزرنيخ، صيغته الكيميائية: (FeAsS)، يتبلور حسب النظام أحادي الميل مع تماثل معيني قائم زائف بسبب التوأمة، صلاته ٥,٥ - ٦، و وزنه النوعي ٦,٧، أنظر: (شكل A.98)، ويعتبر من أهم ركازات الزرنيخ لإحتوائه على نسبة عالية من الزرنيخ ٤٦٪. مرادف له: مِسْبِكُل Mispickel و البيريتات البيضاء White pyrites. ومتشاكل أو تماثل التبلور مع معدن اللولنجنايت Loellingite. ويتشكل الأرسينوبيريت بشكل أساسي في الصخور المتبلورة وخاصة في عروق الرصاص والفضة. مرادف له: بيريتات زرنيخية Arsenical pyrites، مِسْبِكُل Mispickel، بيريتات بيضاء White pyrites، موندريك أو بيريت أبيض White mundic.

Arterite (rk.) *أرتريت*.

أرتريت صخر جَمَاتايت، الجزء الأكثر إنتقالاً منه كان ماجما أو صهارة محقونة. وهو مشابه للنائيس الأرتيتي Arteritic gneiss، وللنائيس الحقون Injection gneiss، وللنائيس الطباقية الخواص طبقة - طبقة Lit - par - lit gneiss. وهذا المصطلح مع مصطلح Venite أستخدما إستبدالاً للمصطلح النائيس المُعَرَّق Veined gneiss مع مصطلحات ذات إعتبارات نشوئية. قارن مع: فليبايت Phlebite، أناتكزايت Anatexite، فينايت Venite، نائيس مركب Composite gneiss و ديدايسايت Diadysite.

Artesian (hydrol.) *إرتوازي*. *ماء حبيس*

إرتوازي الماء المحصور تحت ضغط هيدروستاتي وهو ماء جوفي تحت ضغط كافٍ لرفعه فوق المنسوب الذي يوجد عنده في وقت حفر البئر وقد لا يكفي لرفعة فوق سطح الأرض.



شكل A.98 أرسينوبيريت Lof, 1983

Artesian aquifer = Confined aquifer (hydrol.)

حامل أو خزان ماء إرتوازي.

مكمن ماء إرتوازي = خزان محصور

طبقة صخرية مسامية ذات تركيب بنائي خاص تمتد تحت السطح في منطقة ما وتحمل الماء الأرضي الذي يستغل منها بحفر آبار يندفع الماء منها بالضغط الإرتوازي، أنظر: (شكل A.99).

Artesian basin (ecol., geol.) *حوض إرتوازي*

حوض إرتوازي بنية جيولوجية مناسبة لحزن الماء الأرضي، ويكون إتجاه سريان الماء فيها بحيث يحدث ضغطاً إرتوازيّاً في أماكن معينة، وهذا يساعد على خروج الماء من الآبار بضغطه الذاتي. قارن مع: حوض الماء الأرضي أو الباطني Ground - water basin.



شكل A.99 أنظمة إرتوازية تحدث عندما يكون خزان مائي مائل مطوقاً بطبقات غير منفذة Tarbuck & Lutgens, 1997

الظروف الإرتوازية (hydro.) **Artesian conditions**
مرتبط بالطبقة الكثيفة التي تغطي الخزان الإرتوازي والضغط الإرتوازي المتوفر الذي يدفع الماء إلى أعلى و إلى الخارج، أنظر: (شكل A.99).

صرف إرتوازي **Artesian discharge (hydro.)**
صرف الماء من بئر أو ينبوع. أو خزان ماء أرضي بواسطة ضغط إرتوازي.

رأس إرتوازي. ذروة إرتوازية **Artesian head (hydro.)**
ذروة هيدروستاتية وهي أعلى مستوى للماء الإرتوازي المدفوع لأعلى من خزان ماء الأرضي إرتوازي نحو طبقات محصورة.

ترسب إرتوازي **Artesian leakage (hydro.)**
تخلل أو رشح بطيء من حامل أو خزان ماء أرضي محصور نحو طبقات صخرية محصورة.

ضغط إرتوازي **Artesian pressure (hydro.)**
ضغط هيدروستاتي Hydrostatic pressure لماء إرتوازي، غالباً ما يُعبر عنه بالأرطال لكل بوصة أو سنتيمتر مربع عند سطح الأرض، أو الإرتفاع بالأقدم أو بالسنتيمترات فوق سطح الأرض، مكوناً عمود من الماء مدعوماً أو مسنداً بالضغط.

إقليم إرتوازي **Artesian province**

إقليم تشترك فيه كل من التركيب الجيولوجي، الطباقية، التضاريسي، والمناخ، لإنتاج ظروف مفضلة لظهور واحد أو أكثر من خزان ماء أرضي إرتوازي.

نوع إرتوازي **Artesian spring (geol.)**
ينبوع يفيض منه الماء تحت ضغط إرتوازي من خلال شق في الأرض أو من منفذ آخر في الطبقة الكثيفة التي تغطي الخزان الإرتوازي، أنظر: (شكل A.99).

نظام إرتوازي **Artesian system (geol.)**
أي بُنية أو تركيب جيولوجي يسمح للماء المحصور في جسم صخري ليرتفع بداخل بئر، أنظر: (شكل A.99) أو على إمتداد شرخ أو شق Fissure أو يُمكن الماء من التخلل أو الرشح بداخل صخر نافذ وليصبح محصور فيه تحت تأثير ضغط أعلى بشكل واضح من الضغط الجوي.

ماء إرتوازي **Artesian water (ecol., geol.)**
ماء أرضي واقع تحت ضغط كافٍ لرفعة فوق المستوى الذي تحفر فيه الآبار في المنطقة، أنظر: (شكل A.99). مرادف له: ماء أرضي أو باطني محصور Confined ground - water.

تجوية إرتوازية **Artesian weathering (chem.)**
التجوية الكيميائية الناتجة بواسطة الماء الإرتوازي والمتحرك لأسفل خزان ماء أرضي، كما في حجر رمل فوق عدم التوافق أو التحالف Unconformity، أو في المنطقة أو النطاق النافذ على إمتداد سطح التحالف أو اللا توافقي.

Artesian well (eng., hydrol.)**بئر إرتوازية**

بئر أو حفرة إسطوانية عميقة ضيقة تصطنع لإستخراج الماء الأرضي إلى سطح الأرض تحت تأثير الضغط الداخلي، ويرتفع فيها مستوى الماء عن السطح العلوي له في الخزان الإرتوازي. وبالضغط الإرتوازي يفيض منها الماء على السطح فإذا قل الضغط أستخدمت المضخات لرفع الماء. وتحفر البئر الإرتوازية في مكامن مائي Aquifer ذي طبقات كثيمة، يرتفع فيها الماء فوق مستوى المكامن بتأثير الضغط السكوني المائي، يضخ الماء إلى السطح بواسطة مضخات، إلا أن الماء يخرج من الآبار الإرتوازية الحقيقية تلقائياً. ويندر أن تجف البئر الإرتوازية، أنظر: (شكل A.99).

Arthrolite (Concretion)**أرتروليت**

درنه صخرية إسطوانية الشكل بما تفلقات أو فواصل عرضية أو مستعرضة، توجد أحياناً في الأطنان والأطنان الصفحية أو الطفال.

Arthropycus (fossil)**جُحْرَة دودة**

حز أو أهدود مستدير مملوء بالرمل، مقوس ومتفرج بأخيد عرضية باهته ولكن متباعدة بشكل منتظم، حاملة بشكل عام إنخفاضاً متوسطاً، وربما تمثل جُحْر تغذية Feeding burrow ولكن أيضاً أعتبر بشكل مختلف على أنه بنية أو تركيب غير عضوي أو مسلك Trail دودة، رخوية أو مفصلية الأرجل زاحفة فوق سطح طيني أو وحلي لئّن. وربما يصل طول أفرع الأثر الأحفوري إلى 60 سنتيمتر. وُصِفَ أصلاً لأحفورة نباتية (أعشاب بحرية) وُحِصَّ للجنس Arthropycus.

Arthropoda = Arthropods (zool.)**مُفَصِّلِيَّات****مُفَصِّلِيَّات الأرجل. ذوات الأرجل المُفَصِّلِيَّة**

شعبة حيوانية لافقرية أو غير فقيرة، مثل: ثلاثيات التفصص Trilobite و القشريات Crustaceans ملقطنيات القرون Chelicerates والعنكبوتيات Myriapods والحشرات والأوربيتريدات وحيوانات مفصصة بأطراف و مغطاة بميكل خارجي كيتيني Chitin. ويمتد عمرها الزمني من أسفل عصر الكامبري إلى العصر الحديث. أنظر: المفصليات Arthropoda، أيضاً أنظر: (شكل P.69). وهي قائمة على أطراف متمفصلة تسمح لها بالحركة على الرغم من وجود غلاف درعي صلب.

Articular**مفصلي**

صفة متعلقة بالمفصل أو المفاصل مثل: الحدة المفصلية والخط المفصلي المشكل على حافات أو أطراف القشريات، ... الخ، جميعها تشكل التمفصل بين صمامات هذه الأجناس في الأحافير.

Articular furrows**تجاعيد مُفَصِّلِيَّة. أحاديد الإرتكاز**

أحاديد مُفَصِّلِيَّة تتميز بما بعض الأحافير المُفَصِّلِيَّة، مثل: القشريات، ... الخ.

Articulata (Brachiopoda)**مُتَمَفِّصَلِيَّات. معشقات.****زنبقانيات. مُفَصِّلِيَّات. مُتَمَفِّصَلِيَّات. مسرجانيات معشقة**

أحد أصناف عضديات القدم Brachiopoda، وهي ذات أغلفة جيرية تشترك مع بعضها البعض بحواف مسننه، وهي رتبة من عضديات الأرجل ورتبه من الزنبقانيات وجميعها تتبع طائفة من المسرجانيات التي تتميز الصدفية فيها بإتصال المصراعين بواسطة العضلات إلى جانب جهاز للتعشيق يتكون من أسنان تبتت من الحافة الخلفية للمصراع العنقي وتجه إلى الخارج حيث تستقر في مغارس تقابلها في الحافة الخلفية للمصراع العضدي، (شكل P.67).

Articulate (bot.)**مُتَمَفِّصَلِيَّات. مسرجانيات.****عضديات الأرجل. مُعَشَّقَات**

يشار إلى الأماكن المفصلية في الحيوان (أو النبات) يمكن أن يحدث عندها الفصل. أنظر: المعشقات Articulata.

Articulated (adj.)**ذو مفاصل. مُفَصِّلِي.****مُتَمَفِّصَل. مُفَصِّل. مُعَشَّق**

صفة أطراف أو أجزاء الكائن الحي عندما تكون مُزَوَّدة بمفاصل وأيضاً مترابطة بإتساق أو بإنتظام.

Articulation (n.)**تَمَفِّصَل. تَعَشِيق**

إرتباط أجزاء أو أطراف الكائن الحي بمفاصل أو نحوها.

Articulite**أرتيكوليت. أرتيكوليت**

صخر مرادف له: إيتاكولمايت. إيتاكولميت Itacolmite.

Artificial brine**أجاج مُصَّنَع. أجاج زائف**

ماء أجاج منتج من ترسيب أرضي ملح أو أي مادة صخرية أخرى أثناء عملية الإذابة التعدينية أو التعدين المحلولي. وعامة فهي ملوحة ماء صناعية وشديدة.

Artificial earthquake (mining)**زلازل صناعي.****هزات أرضية إصطناعية**

زلازل مُصَّنَع يقوم به علماء الجيوفيزياء لإستقصاء بعض المعلومات عن باطن الأرض وإستجابة المادة الصخرية لهذا الزلازل ومقارنه ذلك بالزلازل الطبيعي.

Artificial fuel**وقود صناعي. وقود إصطناعي**

تصنع بعض المواد لتقوم مقام الوقود الطبيعي.

Artificial horizon = False horizon (surv.)**أفق إصطناعي. أفق صناعي = أفق زائف**

صندوق فيه زئبق أو جهاز الجيروسكوب أو البندول حيث يستخدم لرصد الأجرام السماوية وتحديد اتجاهاتها. وعامة فهو جهاز أو وسيلة تستخدم للإشارة إلى الأفق، وهي عبارة عن فقاعة، أو جيروسكوب، أو سطح مسطح لسائل، وتدعى ببساطة في بعض الأوقات بالأفق.

شاذة مغناطيسية إصطناعية. Artificial magnetic anomaly

شاذة مغناطيسية صناعية

حقل مغناطيسي محلي أوجد بواسطة ظاهرة صنعها الإنسان مثل: عملية الإرسال بواسطة جهاز نقل الحركة أو جهاز التلغراف أو الميزق، أيضاً بواسطة القطار الكهربائي أو خط الأنابيب أو المثقاب الفولاذي.

حزام إشعاع إصطناعي. Artificial radiation belt

حزام إشعاع صناعي

إلكترونات ذات طاقة عالية محبوسة داخل المجال المغناطيسي للكرة الأرضية كنتيجة لانفجارات نووية على ارتفاع عالٍ.

إعادة ملء صناعي. Artificial recharge

حقن إصطناعي. إشباع إصطناعي

عملية جمع المياه السطحية في أحواض منخفضة أو برك في أثناء فصل معين من السنة، ثم ضخها في مستودعات المياه الطبيعية حيث تُخزّن لإستعمالها في وقت لاحق.

أرتينيت. Artinite (minr.)

معدن أبيض ثلجي اللون، ويتكون من كربونات المغنسيوم القاعدية المائية، وصيغته الكيميائية: $\{Mg_2CO_3(OH)_2 \cdot 3H_2O\}$ ، يتبلور حسب النظام أحادي الميل، صلالته ٢,٥، و وزنه النوعي ٢,٠٠. ويوجد بشكل تجمعات بلورية أو ليفية.

الأرتينسكي. Artinskian (hist. geol.)

مرحلة زمنية جيولوجية: شائعة الإستعمال في أوروبا، أسفل العصر البرمي، فوق الساكاماري (الساكاماري) Sakmarian و تحت الكونجوري (الكونجوري) Kungurian.

أس. أوس. كشيبي جليدي. ås

مصطلح سويدي يعني مجروف جليدي مائي Esker. صيغة الجمع: كشان جليدية åsar. أنظر: OS.

أسبستوس. Asbestiform (adj.)

صفة معدن ليفي يشبه الأسبستوس.

أسبستين = أسبستي. Asbestine = Asbestic (adj.)

صفة تطلق على معدن محتوٍ على الأسبستوس أو أن له مميزات وخواص الأسبستوس، نوع من التلك Talc و خاصة معدن الأجاليت Agalite.

حرير صخري. Asbestos = Asbestos (minr., rk.)

أسبستوس. أسبستس. أميانت.

صخر حريري. حجر الفتيلة. حجر الحرير

ضرب من ضروب المعادن الليفية، مثل: الكريزوتايل، أنظر: (شكلا A.100a and A.100b)، والأمفيبولات، ليفي البنية، غير قابل للإحتراق، يتكون من ألياف دقيقة شديدة الإستطالة، لونه بين الأبيض والرمادي الضارب إلى الخضرة أو الزرقة أو البني الخشن، مقاوم للحرارة، ويستعمل في الصناعة، حيث تصنع منه الأشياء الصامدة للنار، لأنه غير قابل للإشتعال. وهو نوعان: أسبستس الأمفيبول، صيغته الكيميائية: $\{Ca_2Mg_5(OH)_2Si_8O_{22}\}$ و أسبستس السرينتاين، صيغته الكيميائية: $\{Mg_3Si_2(OH)_4O_5\}$ وهو معدن إقتصادي يستعمل في تغليف أنابيب الأفران، حيث يتميز بخاصية المقاومة الشديدة للحرارة والحريق. أيضاً أنظر: (الأشكال A.46a, A.46b and C.189). مرادف له: كشان حريري Amianthus، كشان أو قنب الأرض Earth flax، و أسبستوس كشان الجبل Mountain flax. قارن مع: (شكل C.176).

أسيولايت. Asbolane = Asbolite (minr.)

أسيولايت = أسيولايت

معدن ترابي لونه أسود، ويتكون من أكسيد الكوبالت والمانجنيز المائية، وبه حوالي ٣٢٪ (أو ٤٠٪ أكسيد الكوبالت). مرادف له: الكوبالت الترابي Earthy cobalt، الكوبالت الأسود Black cobalt، ومغرة الكوبالت Cobalt ocher.



شكل A.100a معدن الأسبستوس نوع من معدن السرينتاين ينمو كخيوط قطنية الشكل وناعمة، يمكن فصلها ونسجها كنسيج مقاوم للنار. لاحظ أن الأسبستوس من المعادن التي لاتشكل أوجه بلورية جيدة الهيئة Skinner & Porter, 1987



شكل A.100b أسبينتوس الكريزوتابل: عبارة عن هيئة ليفية من معدن
السرنتينين Tarbuck & Lutgens, 1997

Ascending branch فرع صاعد. فرع طالع

أي من العنصرين البطنيّين في عروة بطنيّات الأرجل، المستمرة باتجاه الأمام مع تقوس فروع البطن الصاعدة والمتصلة خفياً بواسطة الخزام المستعرض أو العرضي.

Ascending convection current (phys.)

تيارات الحمل الحراري الصاعدة.

صعود تيارات الحمل الحراري

تتكون أو تتشكل تيارات الحمل عند غليان الماء فتصعد إلى أعلى ثم تمببط إلى أسفل عندما تنخفض درجة حرارتها أو تبرد، وتكرر العملية نفسها باستمرار عملية الغليان. أنظر: (شكلا C.141a and C.141b)، أيضاً أنظر: تيارات الحمل الحراري Convection currents.

Aschistic (adj.) لاشستية

صفة صخر له إقحام أو تدخل ثانوي وله تركيب مكافئ للصحارة الأصل أو الأولية، علي سبيل المثال: ليس به تمايز ملموس.

Ascoconch (zool., paleont.) صدفة أسكوسيريديانية

صدفة ناضجة أو مكتملة النمو من مجموعة نوتيانية أو زقائية Nautiloid أسكوسيريديا Ascocerida، مؤلفة بشكل نموذجي من محوى أو مخروط قصير خارج البطن أو رأسيات القدم Cephalopoda الخواه ذات جزء خلفي منوخ مع مخروط حاجزي ظهري أو خلفي، وعنق إسطواني أمامي أو ونهاية قميّة تشكلت بواسطة تجزئة أو تقسيم مستعرض للصدفة متضمنة حجاب أو حاجز سميك مخصص. أنظر: صدفة زقية Ascocone.

Ascocone (zoo., paleont.) صدفة زقية

صدفة رأسيّة القدم Cephalopod، جزءها المبكر رفيع أو قضيف Slender، مقوس، و متساقط Deciduous، وجزءها المتأخر عبارة عن صدفة أسكوسيريديانية Ascoceroid conch.

Ascon (sponge) آسكون

إسفنج جداري نحيف أو نحيل أو يرقة إسفنجية بما حُجرة سوطية مفردة تفتقد أياً من قناتي الشهيق والزفير. ويعتبر الآسكون من النماذج النباتية في الأسفنجيات.

Aseismic (adj., geophys.) لا رجفي.

لا زلزالي. غير زلزالية. غير سيزمية
صفة منطقة ما غير معرضة لحدوث الزلازل.

Aseismic ridge (geophys.) حيد لا رجفي. حيد غير زلزالي

جبل بحري (حيد) وهو قطعة من القشرة القارية. وقد سُمّي كذلك لتمييزه عن حيد وسط المحيط النشط زلزالياً.

Aseismic region (geophys.) إقليم لا رجفي.

منطقة غير زلزالية

مساحة من الأرض أو إقليم غير معرض للزلازل.

Asexual reproduction تولد لا جنسي

مصطلح يطلق على التولّد الذي يحدث دون اتحاد الخلايا الشقية أو دون اتحاد الأفراد جنسياً، من جنسين مختلفين.

Ash = Dust = Volcanic ash Volcanic dust (n., coal, volc.)

رماد = غبار = رماد بركاني = غبار بركاني

المواد غير العضوية المتخلّفة بعد احتراق المواد القابلة للإشتعال. ويجسب بطريقة مُعيّرة متفق عليها في حالة خام الفحم والكوك. وعامة تغير عملية الإحتراق من وزن وتركيب المادة غير العضوية المحترقة. أيضاً يشير مصطلح رماد إلى المادة الفتاتية النارية مثل: الغبار و الجسيمات التي تقدفها البراكين وتقل أقطارها عن إثنين مليمتر أو أقل من ٠,٠٦٣ ملم للرماد الناعم. وهي عادة مواد غير تماسكة، إلا أن المصطلح يستخدم أحياناً للإشارة إلى المثيل المتماسك، مثل: الطّف Tuff، أنظر: (شكل A.101).



شكل A.101 رماد بركاني مع قطع من الطّف Montgomery, 1993

Ashby (hist. geol.) الأشيبي

مرحلة زمنية جيولوجية: سائدة الإستعمال في شمال أمريكا، عصر الأوردوفيشي الأوسط، فوق المارموري Marmorian و تحت البورترفيلدي Porterfieldian.

Ash cloud (volc.) سحابة رماد

أنظر: (الأشكال L.23, N.32a to N.32e, V.28a and V.28b). مرادف له: سحابة ثوران بركاني Eruption cloud.

Ash coal (minr.) فحم كثير الرماد

أحد رُتب الفحم التي تنتج رماداً بكميات كبيرة عند إحتراقها، مثل: أللجنات Legnite.

Ash content محتوى الرماد

النسبة المئوية للمادة غير القابلة للاحتراق في الفحم، وتحدد بواسطة حرق عينة من الفحم وقياس الرماد الناتج منها.

Ash falls = Ash shower (volc.) رماد متساقط.

وابل رمادي. هَمْزَةٌ رماد

تساقط الرماد البركاني من سحابة الثوران البركاني بواسطة ترسيب الهواء الساقط. قارن مع: تساقط الحُفّاف Pumice fall.

Ash field (volc.) حقل رماد

ساحة مميزة بشكل جيد مغطاة برماد بركان. قارن مع: حقل جَمِي أو حقل لافا Lava field، حقل بركاني Valconic field.

Ash flow (volc.) فيض رماد. إنسياب الرماد. رماد متدفق

تيار كثيف مكون من خليط ساخن من الرماد والغازات البركانية، منقولة إلى أسفل جوانب البركان أو على إمتداد سطح الأرض، نتج من الحَمَم أو اللآية البركانية اللزجة المتفتته المتفجرة من فوهة بركانية أو بواسطة الإنبعاث المتفجر للرماد المشحون بالغاز والخارج من شق أو مجموعة شقوق. وتكون المواد الصلبة المشمولة في الرماد المتدفق الأنموذجي غير مفرزة، وعادة تشمل غباراً بركانياً، وخُفّافاً، وأسكوريا وكتلاً من الحَمَم البركانية بالإضافة إلى الرماد. قارن مع: سحاب منوهج nuée ardente، فيض خُفّاف أو نشف أو خرشفي Pumice flow. مرادف له: دفع أو فيض فانتناري Incandescent tuff، فيض طُفّ مُتَوَهِّج Pyroclastic flow، فيض هيار متأجج أو مُتَوَهِّج Glowing avalanche.

Ash flow tuff (volc.) طُفّ فيض رماد. طُفّ دفع رماد

طُفّ ترسب بواسطة فيض رماد أو سحابة غازية، وهو نوع من الإجنمبرايت Ingimbrite، وهو راسب متماسك ولكن ليس بالضروري أن يكون ملتحمًا.

Ashgillian (hist. geol.) الأشجيلي

مرحلة زمنية جيولوجية: شائعة الإستعمال في أوروبا، أعلى العصر الأوردوفيشي، فوق الكارادوسي Caradocian العلوي و تحت اللاندوفريري Llandoveryan في العصر السيلوري.

Ash shower (volc.) وابل رماد

مرادف له: تساقط رماد Ash fall.

Ash - stone = Ashstone (volc.) حجر الرماد

صخر رسوبي ناري يتكون من رماد بركاني ناعم متصلد.

Ashonite (minr.) أشتونايت. أشتونيت

معدن مرادف له: موردينايت Mordenite.

Ash tuff (rk., ign.) طُفّ الرماد

صخر فتاتي ناري مكون بشكل أساسي من رماد بركاني متماسك أو متصلد، أنظر: (الأشكال A.101 and T.98a to T.98c).

Ashy grit (ign.) جريش الرماد. حصاء الرماد

راسب حصوي مكون من فتات ناري بحجم حبات الرمل أو أصغر منها. أيضاً فهو راسب من الرمل و الرماد البركاني.

Askeletal (sponge) لاهيكلي

عدم الهيكل العظمي. صفة كائن بدون هيكل عظمي، يقال خاصة للإسفنجيات.

Aslope (adj.) مُنْحَلِر. مائل

صفة تدل على ميلان أو إنحدار السطح الصخري أو الطبقة الصخرية.

Asparagus stone = Asparagolite (minr.)

حجر الهيلون = أسباراجولايت. أسباراجولايت

معدن أو ضرب من أنواع الأباتايت لونه أخضر مُضْفَر.

Aspect (n.) سمة. منجھ. مظهر. هيئة. وضع

بالنسبة للمنحدرات يعنى المصطلح: إتجاه يواجه نحوه المنحدر بالنسبة إلى البوصلة أو الأشعة الشمسية. أما بالنسبة إلى الطبقة فهو المظهر العام لكيان جيولوجي أو مجموعة أحافير بإعتبارها جزء من إرتباطات في الزمان والمكان. فعلى سبيل المثال: يحمل أو جميع الخواص الصخرية أو الأحفورية في وحدة طبيعية كما تظهر من ملاحظة جغرافية مفردة (كما في منكشف صخري أو عينة لَبِيَة صخرية) والتي تمثل التجميع السحني وتمتلك الهيئة السحنية (أو المظهر السحني) أهمية البيئية.

Asphalt = Asphaltum (n.,geol.) قار. أسفلت.

زفت. قير. الأسفلت

أحد أنواع المركبات الهيدروكربونية العضوية الأصل. مادة شبة صلبة أو صلبة عند درجة حرارة وضغط عاديّين، لونها أسود، حُمْرِيَة، بيتيومية، وتوجد في الطبيعة، أو تتخلف عن تقطير النفط وتعرف في

هذه الحالة بالأسفلت الصناعي. ومادة الأسفلت قابلة للذوبان بوساطة المذيبات البترولية، وتتكون من ٨٣٪ كربون، ١٠٪ هيدروجين، ٧٪ (كبريت ونيروجين وأكسجين وغيرها). وغالباً تظهر طرية إلا أنها قد تكون صلبة ذات صلادة ١ - ٢، ووزنها النوعي ١,١ - ١,٢. وتقع أهميتها في إستخدامها كمادة عازلة وحابسة للسوائل، وتستعمل أيضاً في رصف الطرق.

Asphalt base crude = Naphthene - base crude (pet. eng.)

نפט خام. أسفلي القاعدة

= خام نافتيني الأساس. خام أساس الزفت

نפט خام يحتوي على نسبة عالية من الهيدروكربان النفتاني والأسفلي. قارن مع: خام بارافيني القاعدة و خام خليطي القاعدة.

Asphalt base oil (pet. eng.) زيت أسفلي الأساس

نפט يحتوي على نسبة عالية من الهيدروكربان الأسفلي و النفتاني.

Asphalt base petroleum (pet. eng.)

نפט أسفلي الأساس. نפט أسفلي القاعدة

أنظر: خام أسفلي الأساس و زيت أسفلي الأساس.

Asphalt bottom (pet. eng.) مخلفات تقطير النفط

حضيض الأسفلت أو حضيض أسفلي.

Asphalt cement (pet. eng.) لصاق زفتي. لاجم زفتي

مادة أسفلية تقوم بدور اللحام أو الإسمنت، وهو زفت رصف الطرق.

Asphalt deposits (pet. eng.) رسابات أسفلية

مثل: رمل الأسفلت Asphaltic sand، وهذا عبارة عن خليط طبيعي من الأسفلت وكميات مختلفة من حبيبات الرمل المفروط، ومنه يمكن إستخلاص ما يقرب من ١٠٪ من الأسفلت الطري، أو ما يعرف بالبتيومين.

Asphaltene (chem.) أسفليتين. زفتين

أي من مكونات النفط الخام (الصلبة وعديمة التبلور سوداء إلى بُنية قاتمة، القابلة للذوبان أو التشتت) وأيضاً أي من مكونات البتيومين القابلة للذوبان في ثنائي كبريتيد الكربون ولكن لا تذوب في نفتات البرافين. وتتكون هذه المواد من كربون وهيدروجين وبعض من النيتروجين والأكسجين وتضم معظم المكونات غير العضوية للبتيومينات.

Asphalt filler (pet. eng.) معجون حشو أسفلي

مادة أسفلية معجونية الهيئة تستخدم في عملية حقن الفراغات الصخرية.

Asphaltic (adj.) أسفليتي. زفتي

يشبة الأسفلت أو يحتوي عليه، مثل: "حجر الجير الأسفلي" أو "حجر الرمل الأسفلي" يُحْمَلُ مع الأسفلت أو "رمل أسفلي" يمثل خليطاً طبيعياً للأسفلت مع نسب مختلفة من حبيبات الرمل المفككة.

Asphaltic compounds (chem.) مركبات أسفلية أو زفتية

مواد تحتوي على أو مرتبطة بالأسفلت.

Asphaltic cement (pet. eng.) أسمنت أسفلي

مادة لاجمة زفتية تستعمل لتغطية سطح الأسفلت، تتكون من البتيومين أو من خليط من البتيومين وأحد زيوت النفط.

Asphaltic hydrocarbons (chem.) هيدروكربان أسفلية.

هيدروكربان زفتية

مؤلفة من الكربون والهيدروجين والنيتروجين والأكسجين بنسب متفاوتة، أغلاها الكربون والهيدروجين وأقلها النيتروجين و الأكسجين.

Asphaltic sand (pet. eng.) رمل أسفلي. رمل زفتي

خليط طبيعي من الرمل والأسفلت.

Asphaltite (chem.) أسفليت. زفتيت

أي من البتيومينات الصلبة طبيعية التشكل ذات اللون الأسود تذوب في ثنائي كبريتيد الكربون وتنصهر عندما تزيد عن ٢٣٠ درجة فهرنهايتية، ولا تذوب في الماء، مثل: أونتاهايت Uintahite وجرهامايت Grahamite.

Asphalt rock (rk., pet. eng.) صخر زفتي.

صخر أسفلي. عرق صخري أسفلي

صخر مسامي، مثل: حجر الرمل أو حجر الجير الذي حُمِلَ أو شُرِبَ طبيعياً بالأسفلت أو مشرَّب بالزفت. مرادف له: حجر الأسفلت Asphalt stone و أسفلت صخري Rock asphalt و قطران ومُضي Glance pitch.

Asphalt seal (pet. eng.) مصيدة أسفلي

إنسداد المسامية بالزفت حيث ينكشف الصخر الحامل للزيت، نتيجة فقدان الأجزاء الأخف للزيت وتراكم الفضالات الزفتية أو الأسفلية الأثقل.

Asphalt tar (pet. eng.) قار أسفلي. قار زفتي

مادة قارية تحتوي على نسبة عالية من الأسفلت.

Assay (n., v., geol.) فحص. عاير. رازر. عاير. فحص

عملية التحليل المتبعة في الجيولوجيا الاقتصادية لمعرفة النسب الفلزية في الركاز، والمتبعة أيضاً في فحص الركاز أو المعدن لتحديد التركيب

المعدني والنقاوة والوزن أو أيّ من الخواص الأخرى ذات الأهمية التجارية.

Assemblage (n., foss., minr.) **تجمع. مجموعة**
(عادة أفراد معينة ومجموعة)

قد تكون المجموعات أحفورية، كمجموعة أحافير متجانسة أو تكون معدنية كمجموعة معادن متحولة أو نارية أو غيرها.

Assemblage zone = Cenozoone (fossils, strat.)
نطاق تجمع. نطاق تجميع

وحدة طبقة أو إستراتيغرافية حيوية تتميز بوجود مجموعة معينة من الأحافير أو المستحاثات التي تميزها عن وحدة طبقة أخرى مجاورة لها.

Assembled stone **حجر مجمع**

أيّ حجر مركب من إثنين أو أكثر من جزء من المواد النفيسة سواءً أكانت أصلية طبيعية أو مصنّعة أو مقلّدة أو منها جميعاً مشتركة. مرادف له: حجر مركّب Composite stone.

Assise (stratig.) **تحت مرحلة**

يقصد به وحدة طباقية أو طباقية تلي رتبة أسفل المرحلة، فهي تساوي شبه مرحلة أو تحت مرحلة.

Associated Corpuscular emission (phys.)
إنبعاث جسيم مرافق

المتّمة الكاملة للجسيمات المشحونة الثانوية المرافقة لمرور أية حزمة أشعة سينية أو أشعة جاما خلال الهواء.

Associated gas (pet. eng.) **غاز مرافق. غاز مصاحب**

غاز طبيعي يتكوّن بمرافقة النفط في خزان الزيت، إما كغاز طليق أو كمحلول.

Associated minerals (geol.) **معادن مصاحبة.**

معادن مرافقة

Association (ecol., petrole.) **تجمع. توافق.**

مشاركة. تعايش

مجموعة كائنات حية أو أحفورية تتكون سوياً بسبب أن لها متطلبات بيئية متشابهة وعادة ما يكون لها واحد أو أكثر من جنس شائع التوافر. أيضاً يستخدم المصطلح عند الإشارة إلى التجمع الصخري Rock association.

Assorted = Poorly sorted (geol.) **متنوعة. مُشكّلة**

= سبيء الفرز. رديء الفرز. تصنيف سيء

فرز سيء أي أنّ مكوّناته مختلفة الأحجام، مثل: الرواسب سيئة الفرز، أنظر: (شكلا S.181a and S.181b).

Assortment (geol.) **تشكيلة. مجموعة متنوعة**

معكوس التصنيف أو فرز عكسي أو قياسي تشتتي لأحجام الجسيمات ضمن التوزيع التواتري أو التكراري.

Astatic (adj., geophys.) **غير ساكن. لا إستاتي**

آلة جيوفيزيائية ذات قوة إستعادة سالبة حيث تساعد القوة المنحرفة، مما يجعل الآلة أكثر حساسية و أو أقل ثباتاً.

Astatic gravimeter (phys.) **مقياس الجاذبية اللا إستاتي.**
مقال لا إستاتي

آلة بها نظام ميكانيكي صُمّم لإنتاج حركات نسبياً من أجل تغيرات صغيرة في الجاذبية. مرادف له: مقياس الجاذبية اللاسكن Unstable gravimeter.

Astatic magnetometer (phys., geol.) **مغناط لا إستاتي.**

مقياس المغنطيسية اللاسكن

جهاز أو آلة تقليدية تستخدم في الحقل لقياس المغنطيسية القديمة المبكرة وتحديد المجال المغنطيسي القديم.

Aster (n.) **شوكية أسفنجية نجمية**

شوكية أسفنجية Sponge spicule مجهرية ذات شكل نجمي ولها عدد كبير نسبياً من الإشعاعات الإكتينية الزائفة متشعّعة من منطقة مركزية محدودة نسبياً.

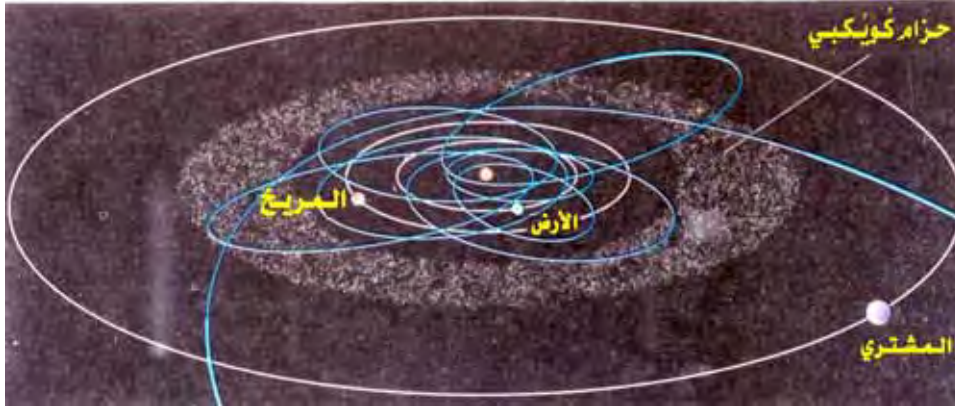
Asteroid (aes)
= Planetoid = Minor planet (astron.)

نجمي الشكل = كويكب سيار (نجميات أو كويكبات)

جسم سمائي أو كوكب صغير غير منتظم الشكل مداره حول الشمس، وهو واحد من آلاف الأحسام السماوية أو الكويكبات السيارة الصغيرة الواقعة في المنطقة التي بين المريخ و المشتري، (الأشكال A.102a, A.102b, O.30a, S.176a and S.176b). و الكويكبات Asteroids أجرام سماوية صغيرة تُعد بالآلاف، و قطر الواحد منها فيما بين بضعة أمتار و ١٠٠٠ كيلومتر، مثل: كويكب سيريس Ceres. ويعتبر الكويكب فيستا الكويكب الوحيد الذي يرى بالعين المجردة، رغم أن الكويكب سيريس كان أوّل الكويكبات المكتشفة.

Asteroidae (paleont.) **نجمانيات. نجوم البحر**

أيّ من فصيلة النجمانيات التابعة لرتبة تحت صنف من النجمانيات والتي تتميز بأذرع متسعة نسبياً، عادة غير منفصل من قرص المركز، مثل: الأسماك النجمية وعمرها الزمني يمتد من أسفل الأوردوفيشي حتى العصر الحديث. وأيضاً يكتب المصطلح Astroids.



شكل A.102a تقع معظم مدارات الكويكبات بين كوكبي المريخ و المشتري Tarbuck & Lutgens, 1997



شكل A.102b صورة كويكب ٩٥١ جاسيرا، ويشبه الكويكبات الأخرى. من المحتمل أن تكون نتيجة اصطدام نتج عنه شظية لجسم أكبر Tarbuck & Lutgens, 1997

Asteroid trend (biol.)

إتجاه نجماني

إتجاه في تطور المرجانيات بالإزدحام المتزايد بين أفراد المستعمرة إلى الدرجة التي تزول فيها الجدران الخارجية للأفراد وتلتحم أنسجة كل فرد في المستعمرة بأنسجة الأفراد المحيطة به فلا يتميز في القطاع العرضي لمجموعة من الأفراد بالمستعمرة غير الحواجز المتشعبة فتكون في هيئة النجوم.

Asterolith (rk.)

صخر نجماني

لوح أو قرص أو نجمي أو وُرندي الشكل من الكوكوليث Coccoolith له وجه محدب، يتشكل من بلورة مفردة، ويكون محورها الثالث (c-axis) متعامد مع مستوى القرص. أنظر لوح نجمي أو قرصي Discoaster، أنظر: (شكلا C.90a and C.90b).

Asthenosphere (geol.)

الغلاف اللدن. الغلاف المائع. غلاف الإنسياب. نطاق الإنسياب.

الغلاف الأرضي الأوسط. الغلاف الواهن

منطقة ضعف منصهرة تقع تحت الغلاف الصخري حيث تنساب الصخور عندها بسهولة، مشكلة أحد أغلفة الأرض الذي يقع تحت سطحها بعشرات الكيلومترات، وليس له سمك محدد، وتتميز صخوره بالمرونة، وهذه تسمح بحركات توازنه في القشرة الأرضية، أنظر: (الأشكال A.103a to A.103c). ويشكل الغلاف الواهن الطبقة البلاستيكية اللدنة في الوشاح الأرضي (الجبة الأرضية) على عمق ١٠٠ إلى ٧٠٠ كلم والتي يمكنها أن تخفض حركات الصفائح الأرضية. وتوجد الصخور في هذا النطاق في حالة تسمح بالتأثر السريع بحركات الطي و التشوه.

Astian (hist. geol.)

الآستي

مرحلة زمنية جيولوجية: شائعة الإستعمال في أوروبا، أعلى البلايوسين فوق البلاسانسي Plaisancian و تحت الكلاباري Calabrian. مكافئ للردوني Redonian.

Astraeoid = Astreoid (paleont., zool.)

هيكل نجمي = كلمة نتوءات مرجانية

هيكل كتلي مرجانية مُجعدّة و الذي لا توجد به جذران تفصل بين الأوعية المرجانية بداخله، إلا أنّ الحواجز لكل مرجينة Corallite تكون نامية تماماً، ومتميزة بحواجز لمريجينات متجاورة في وضع متبادل بشكل عام. قارن مع: حويصلافي Aphroid.

Astringent (n.)

قابض الطعام. لاذع المذاق

يقال لمعدن مثل: الشب Alum له مذاق أو طعم زائم لأنسجة الفم. أيضاً يقال للصلصال أو للطين المحتوي على ملح لاذع أو صارم المذاق.

Astrobleme (meteorite)

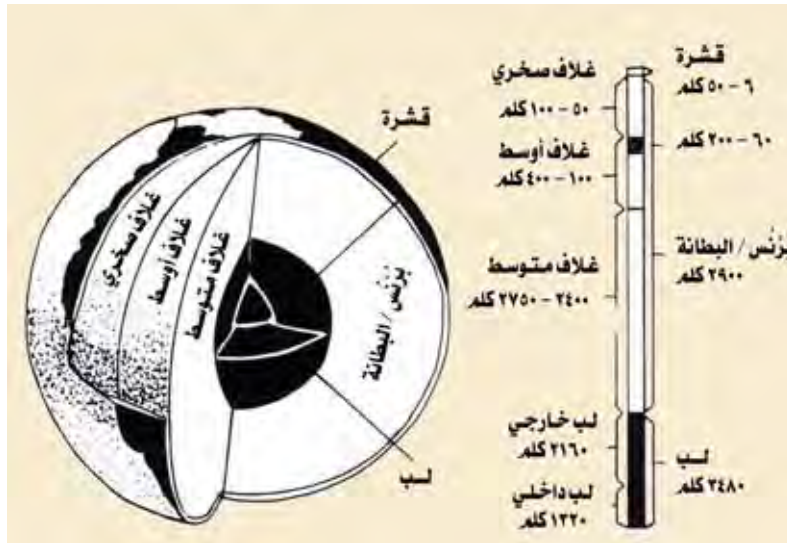
فوهة بركانية نيزكية.

غبار النيازك. نذب النجوم. معلّم فلكي

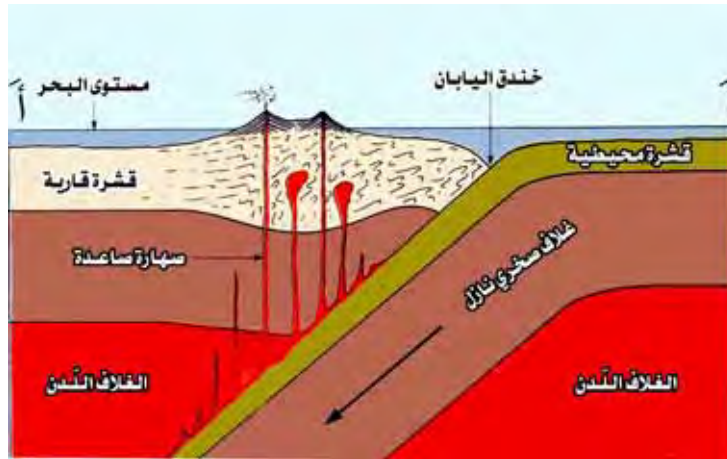
نذب تحاتي قدم على سطح الأرض تكوّن بإرتظام جسم سمائي، يتميز عادة بتخطيط دائري وصخور مضطربة جداً، مظهرة دلالة

وبقايا نيزكية مجوأة.

على الإرتجاج القوى، حيث تتشكل حفرة أو فوهة إرتطام جرمي



شكل A.103a غلاف الأرض المتوسط Stokes et al., 1978



شكل A.103b مقطع عرضي خلال الغلاف الصخري الصلب والطنع أو اللدن يوضح الطريقة المحتملة التي تتكون بها الصهارة الأنديسيتية المقذوفة من البراكين Skinner & Porter, 1987



شكل A.103c المواقع أو المواضع النسبية للغلاف الصخري والطنع أو اللدن Tarbuck & Lutgens, 1997

Astrogeodetic measurement (geog., geol.)**قياس مباشر للأرض**

قياس الأرض المباشر لكي يحدد منه الإنعطاف أو الإنحراف الرأسي ومن ثم يتم تحديد الفصل بين شكل الأرض و إهليلجانية الأرض.

Astrogeology**الجيولوجيا الفلكية**

علم تُطبَّق فيه مبادئ الجيولوجيا والكيمياء الجيولوجية أو الجيوكيمياء والفيزياء الجيولوجية أو الجيوفيزياء على القمر وجميع الكواكب ما عدا الأرض، وتشمل الدراسة طبيعة وأصل وتأريخ المادة المكتنفة والغازات في النظام الشمسي (ماعداء الأرض). كما يشمل ملاحظات الإستشعار عن بُعد وإنزال إنسان في مواقع الإستكشاف على القمر والمريخ، والإستفادة من دراسة الكيمياء والمعادن وتاريخ الأشياء على سطح الأرض للأجسام الآتية أصلاً من الكواكب الخارجية، مثل: النيازك والرُّجم Tektites أو العيّنات العائدة إلى الأرض أصلاً، مثل: صخور القمر، ... الخ. أيضاً دراسة التأثيرات من العمليات الخارجية للأرض، مثل: الإرتطام النيزكي، التغييرات في الطاقة الشمسية، والمدّ و الجزر. أنظر: علم الكواكب Planetology، و جيولوجيا الكواكب Planetary geology. مرادف له: جيولوجيا غير أرضية Extraterrestrial geology، جيولوجيا خارج الأرض Exogeology، جيولوجيا الفضاء Space geology، و علم الفلك الأرضي Geoastronomy.

Astrograph (astron.)**جغرافية النجوم**

تحديد التوزيع الجغرافي للنجوم و الكواكب، ... الخ. أنظر: أسترولاب Astrolabe.

Astrolite (minr.)**أسترولايت**

معادن مرادف له: مسكوفاييت Muscovite.

Astrolithology**علم الصخر النجمي**

مصطلح مهمل الإستعمال لِعِلم يهتم بدراسة الأحجار النيزكية ومعرفة خصائصها و مكوناتها، ... الخ.

Astronomer**الفلكي. عالم الفلك**

المشتغل بدراسة المواقع والحركات والأحجام والظواهر الفيزيائية للكواكب والنجوم وسائر ما في الكون. يستخدم الفلكي المقارِب (جمع مقرب). والمطاييف وغيرها من الأجهزة لدراسة الأجرام السماوية. أنظر: مقراب Telescope.

Astronomical geology**الجيولوجيا الفلكية**

أنظر: الجيولوجيا الفلكية Astrogeology.

Astronomical nutation**تَوَرُّج فلكي**

شدوذ في مبادرة Precession إعتدالين مرده تغيرات في عزم اللَّي الذي يُحدِثه الجذب الثقالي للأرض من قبل الشمس و القمر.

Astronomical observations (astron.)**أرصاء فلكية**

ملاحظات فلكية يتم رصدها عند دراسة الكواكب و النجوم، ... الخ من قبل الفلكي أو عالم الفلك.

Astronomical position (astron.)**موقع فلكي**

تحديد خطّي الطول والعرض لنقطة ما على الأرض من قياسات فلكية معتمدة على مواقع النجوم.

Astronomical refraction (astron.)**إنكسار فلكي**

إنحاء شعاع ما من الأشعة السماوية عند مروره خلال طبقات من الغلاف الجوي ذات كثافة متزايدة.

Astronomical telescope (astron.)**مُقْرَاب فلكي.****تلسكوب فلكي**

جهاز تقريب بقوة عظيمة يستخدم في رصد الملاحظات الفلكية من الأرض أو من على الأقمار الصناعية.

Astronomical unit (astron.)**وحدة فلكية**

وحدة لقياس المسافة تساوي نصف القطر الأكبر مدار الأرض، المسافة المتوسطة بين الأرض و الشمس تقريباً $1,496 \times 10^8$ كيلومتر، وتستخدم هذه الوحدة القياسية للدلالة على المسافات داخل المنظومة الشمسية. وهذه المسافة هي أيضاً مساوية لطول المحور شبه الرئيسي لمجال الأرض. ويستخدم الفلكي الوحدة الفلكية لقياس الأبعاد التي تقل كثيراً عن السنة الضوئية.

Astronomic azimuth (astron.)**سَمْت فلكي**

زاوية بين مستوى الفلك المداري للراصد والمستوى الحاوي للنقطة المرصودة و المستوى العادي أو الرأسي الحقيقي للراصد، مُقاس في مستوى الأفق، في إتجاه عقرب الساعة بشكل تام من الشمال.

Astronomic equator (astron.)**إستواء فلكي**

الخط الواقع على سطح الأرض و خطه الطولي عند أي نقطة يكون صفر درجة. وعندما يصحح خطأ المحطة، يصبح خط الإستواء الجيوديسي Geodetic equator.

Astronomic horizon (astron.)**أفق فلكي**

دائرة عظمى على الكرة السماوية تكوّنت بتقاطع الكرة السماوية والمستوى المار خلال أي نقطة، مثل: عين الراصد، ومتعامد على خط سمت - نادر Zenith - nadir line، وهو المستوى المار خلال عين الراصد متعامد مع السَمْت عند تلك النقطة. قارن مع: أفق سائي Celestial horizon. مرادف له: الأفق المحسوس Sensible horizon.

Astronomic latitude (astron.)**خط العرض الفلكي**

خط العرض أو زاوية العرض المحصورة بين مستوى خط الاستواء السماوي وخط القوة في مجال الجهد الأرضي (Plumb line) (إتجاه الجاذبية) عند نقطة معطاة على سطح الأرض، وهي الزاوية بين مستوى الأفق ومحور دوران الأرض.

خط الطول الفلكي (astron.) **Astronomic longitude**

خط الطول أو زاوية الطول المحصورة بين مستوى خط الزوال السماوي ومستوى خط الزوال جرينتش.

خط الزوال الفلكي (astron.) **Astronomic meridian**

خط على سطح الأرض له نفس خط الطول الفلكي عند كل نقطة وهو خط غير منتظم لا يقع في مستوى مفرد. مرادف له: دائرة خط الزوال الأرضي Terrestrial meridian.

علم الفلك (n.) **Astronomy**

يتناول دراسة الأجسام السماوية من حيث مواقعها وأحجامها وحركاتها ومسافاتنا النسبية و تراكيبها (المعدنية والجيولوجية) وأحوالها الطبيعية وعلاقتها المتبادلة وتاريخها.

أستروفيللايت. أستروفيللايت (minr.) **Astrophyllite**

معدن لونه أصفر برونزي إلى أصفر ذهبي، يتكون من سليكات الزركون والتيتانيوم والمالنجيز والحديد والبوتاسيوم والصدويوم والأيدروكسيد و الأكسجين، صيغته الكيميائية:

$\{(K,Na)_3(Fe,Mn)_7(Ti,Zr)_2Si_8(O,OH)_{31}\}$ ، يتبلور حسب النظام ثلاثي الميل، صلاتته ٣، وزنه النوعي ٣،٣ - ٣،٤ و معامل إنكساره ١,٧١.

الفيزياء الفلكية. فيزيقا فلكية (n.) **Astrophysics**

فرع من علم الفلك: يهتم بدراسة الخصائص والظواهر الفيزيائية والكيميائية للأجسام السماوية و أصل نشأتها.

تشعب مركزي (zool.) **Astropyle**

بروز أو نتوء يشبه الحلمة يشع من المحفظة أو الكبسولة المركزية للشعاعية Radiolarian لرتيبة الفايدياري Phaeodaria (رادبولاري محفظة مركزية).

أخدور متفرع على سطح المرجان (zool.) **Astrorhiza**

تراكيب نجمية في هياكل أفراد أستروماتوبورويديا، وهو نظام منتظم التباعد للتراكيب النجمية، عادة يُظهر آثار تعرجات سطحية وقنوات داخلية لبعض الأسفنجيات الحية وأحافير الأستروماتوبورويدز Stromatoporoids. وبشكل نموذجي فهي تفتقد للجدران وربما تكون مقطوعة بصفائح وتقل في القطر وتتفرع مبتعدة من نقطة تباعدها والتي تُعلم بوحدة أو أكثر من الأنايب الصغيرة الرأسية. صيغة الجمع: أحادير متفرعة على سطح المرجان Astrorhizae.

التجبل الأستوري (geol., tect.) **Asturian orogeny**

إحدى التجلبات الثلاثين قصيرة المدى والتي حدثت أثناء زمن دهر الحياة الظاهرة، في أواخر العصر الكربوني بين مرحلتي الوستفالي Westphalian و الأستفاني Stephanian.

ملاذ (n., ecol.) **Asylum = Refugium**

منطقة أو إقليم منعزل لم يتعرض إلا لقليل من التغير البيئي في أزمنة التغيرات البيئية الشديدة يسمح لبعض الحيوانات (الفونات) فيها بالصمود والبقاء محلياً بعد أن تكون قد بادت في كل مكان آخر على الأرض، وتعتبر أستراليا أشهر مثال للملاذات التي أبقت على الفونة الأحيائية التي تضم رتبة وحيدة المسلك مثل: الكنكارو أو الكنغار، وكانت الصين كذلك ملاذاً لنبات الككثو الذي باد من العالم كله في أواخر حقبة الحياة الوسطى.

لا تماثل (adj.) **Asymmetric = Asymmetrical**

لا تماثلي. لا متناظر. لا تماثل. غير متماثل. صفة شكل غير متوازن الجهات. الأميبا حيوان لا تماثل.

نيم غير متماثل (geol.) **Asymmetrical ripples**

نيم غير متماثل التموج تكوّن نتيجة تيار وحيد الإتجاه، أنظر: (الأشكال A.105, R.68 and R.69)، وهو عبارة عن نيم عادي الشكل ولكن له منحدرات قصيرة وشديدة الإنحدار في إتجاه أسفل التيار (تسمى Lee side) وبشكل مقارن توجد على الجانب الآخر منحدرات طويلة وخفيفة الإنحدار في إتجاه أعلى التيار، (تسمى Stoss side)، وتعرف أيضاً بعلامات نيم تيار الماء Water current ripple marks.



شكل A.105 علامات نيم غير متماثل Stokes & Judson, 1968

نيم موجي غير متجانس. نيم موجي لا تماثلي (geol.) **Asymmetrical wave ripples**

نيم لا تماثلي بخطوط قميّة مستمرة أو غير متقطعة وبأحيد قمم و منخفضات أو أحواض فوق جوانبها في إتجاه أعلى التيار Stoss

Sides. مثل: هذا النيم ربما يعكس إما تواجد تيارات وأمواج مشتركة أو لا تماثلية لسرعات الموج المدارية (A.105 and A.106). أنظر: (شكلا wave orbital velocities, أنظر: (شكلا A.105 and A.106). قارن مع: (الأشكال S.295a to S.295c).



شكل 106. نيم موجي غير متماثل Collinson & Thompson, 1982

Asymmetric (cryst.) لا تماثل. عديم التناسق يستخدم المصطلح للإشارة إلى بلورات نصف تبلورية ذات النظام ثلاثي الميل وليس لها عناصر التماثل، أيضاً يشير إلى أي بلورة غير منتظمة الشكل البلوري.

Asymmetric anticline (geol.) حذبة لا تماثلية. قبة لا تماثلية أنظر: طية لا تماثلية Asymmetric fold.

Asymmetric bedding (geol.) تطبق لا تماثلي. تطبق عديم التماثل

تطبق يتميز بأنواع صخرية أو سحنية حيث تتوالى واحدة تلو الأخرى بشكل عمودي وبترتيب إسطواني وتوضح بواسطة التابع ١-٢-٣ - ١-٢-٣ - ١-٢-٣. قارن مع: تطبق تماثل Symmetric bedding.

Asymmetric fold (geol.) طيه لا تماثلية. ثنية غير متماثلة أو غير متناظرة

بنية جيولوجية في الصخور الرسوبية تنشأ نتيجة رد فعل للحركات الأرضية، حيث تستجيب لها الصخور بالإنثناء إلى أعلى أو إلى أسفل. وفي حالة الطية غير المتماثلة يميل كل من جناحي الطية بزاوية مختلفة عن الآخر بالنسبة إلى سطح محور الطي، أنظر: (شكلا (F.54a and F.54b).

Asymmetric ripple marks (geol.)

علامات نيم غير متماثلة

نيم له مقطع عرضي غير متماثل، ويتميز بمنحدر شديد قصير يواجه أسفل التيار ومنحدر لطيف وطويل يواجه أعلى التيار، وخاصة ما يعرف بنيم التيار Current ripple mark. و من خلال المشهد المستوي، ربما تكون القمة مستقيمة نسبياً أو مقوسة بشكل واضح. أنظر: نيم غير متماثل Asymmetrical ripples، أيضاً أنظر: (شكل A.105).

Asymmetric valley (geomorph.)

وادي لا تماثلي.

وادي له جانب أشد إنحداراً من الجانب الآخر.

Asymmetry (adj.)

غير متماثل. غير متناظر. عدم تناظر. عدم تناسق

Asymptotic direction of arrival

إتجاه الوصول المقارب

إتجاه جُسَيْم مشحون موجب - له درجة جمود معينة - عند اللانهاية، حيث يرتطم في إتجاه معين عند نقطة معينة بسطح الكرة الأرضية، عقب مروره خلال المجال المغنطيسي الأرضي.

Asynchronous = Asynchronous (adj.)

لا متزامن. غير متزامن

تَشكُّل أو تَكُون أو حدث في وقتين مختلفين.

Atacamite (minr.)

معدن لونه أخضر برّيق أو أخضر زمردى داكن إلى أخضر مسود، يتكون من كلوريدات النحاس القاعدية، صيغته الكيميائية: $\{Cu_2Cl(OH)_3\}$ ، يتبلور حسب النظام المعيني القائم، صلاته ٣ - ٣,٥، وزنه النوعي ٣,٧٥ - ٣,٧٧ و معامل إنكساره ١,٨٦، أنظر: (شكل A.107). وهو ثلاثي التشكل مع بارتاكاميت Partacamite و بوتالاكايت Botallackite. ويتكون نتيجة تجوية عروق النحاس وخاصة تحت الظروف الصحراوية. مرادف له: ريمولينيت Remolinite.

Atatschite (rk., ign.)

أتاتشيت.

صخر ناري بورفيري محتو على بلورات مجهرية من الفلسبار القلي، كلينوبيروكسين، و بيوتيت في فرشاة أرضية زجاجية، ويتميز بوجود كمية قليلة من معدني السليمانايت Sillimanite و الكورديرايت Cordierite، و الفترفير Vitrophyre، صخر ناري زجاجي. لا يقترح إستعمال المصطلح.



شغل A.107 أتاكسايت Lof, 1983

Ataxic (adj.) لا طبقي. لا مُنصَّد

يستخدم هذا المصطلح عند الإشارة إلى راسب معدني لا طبقي أو غير طبقي. قارن مع: طبقي أو طبقي Eutaxic.

Ataxite (meteorite, rk., volc.) أتاكسايت

نيزك حديدي يحتوي على أكثر من ١٠٪ نيكيل ويفتقد بُنية سداسي الأوجه أو ثنائي الأوجه. وتُظهر العديد من الأتاكسايتات توجيه صفائحي مجهري للكاماسايت Kamacite في أرضية من البلسايت أو البلسايت Plessite ويطلق أيضاً على صخر بركاني، تَكْسَايت أو تَكْسَايت Taxite خلطت مكوناته بشكل يشبه البريشة أو في هيئة البريشة. قارن مع: إيوتكسايت أو إيوتكسايت Eutaxite.

Atectate (adj., bot.) مسطحة. المسطحة

تستعمل لوصف جذار البذور وحبوب الطَّلَع.

Atelestite (minr.) أتيلستايت. أتيلستايت

معدن لونه أصفر كبريتي، يتكون من زرنِيخات البزموت القاعدية، صيغته الكيميائية: $\{Bi_8(AsO_4)_3O_5(OH)_5\}$ ، يتبلور حسب النظام أحادي الميل، صلاته ٤، و وزنه النوعي ٤، ٦.

Atelostomes (zool.) اللأفكيات

عديمات الفكوك أو الفك.

Atexite = Atectite أتِكْزَايت. أتِكْزَايت = أتِكْزَايت

مادة أساسية لم تتغير أثناء إنصهار الصخور السابقة Anatexis. المصطلح ليس واسع الإستعمال.

At grade (geomorph.) متدرج. مُمَهَّد

يعني المصطلح في علم التضاريس ممد أو متدرج الكيان. مرادف له: متدرج Graded.

Atlantic suite (rks., ign.) الطاقم الأطلنطي.

المجموعة الأطلنطية

واحد من المجموعتين الكبيرتين من الصخور النارية المتميزة بصخور قلوبية أو قلبية وكلسية - قلوبية والموجودة في مناطق لا تجلبية التابعة للقرشة غير المستقرة حول المحيط الأطلنطي. قارن مع: الطاقم الهادي Pacific suite.

Atlas (vertebra, geog.) القهقهة. مُصَوَّر جغرافي. الأطلس

أعلى فقرات Vertebra العمود الفقري التي تحمل الجمجمة أو أول فقرة من العنق والتي تُؤلف مفصلاً محورياً مع الفقرة المحورية الواقعة تحتها مباشرة مما يسمح بدوران الرأس، أنظر: هيكل Skeleton. أيضاً يعني المصطلح مجموعة خرائط جغرافية مجلدة.

Atmidometer = Atmometer (phys.) مِيخَار.

مقياس التبخر

أداة أو مقياس يستعمل في تحديد معدل أو درجة التبخر في الجو. وربما تكون هذه الأداة حوض أو بركة تبخر كبيرة أو وعاء تبخر صغيراً، أو جسماً خزفياً مسامياً، أو أداة ورقية مسامية A porous paper - wick device. مرادف له: مقياس البخر أو التبخر Evaporimeter، و مَرْسَم البخار Evapograph.

Atmophile (elements, chem.) عناصر الغلاف الجوي

يعني العناصر الطرازية أو النمذجية، المتوافرة في جو الأرض، مثل: H, C, N, O, I, Hg، والغازات الحاملة Inert gases. ويقال أيضاً للعناصر التي تتكون في حالة غير مشتركة أو غير مرتبطة أو التي "ستتركز في الغلاف الجوي البدائي الغازي".

Atmosilicarenite (geol.) أتموسيليكارنايت.

أتموسيليكارنايت

رمل سيليسي ناتج من تجوية وتفكك الصخر الأب أو صخر المصدر السابق، مثل: جِرْس أو غِرْس Grus. وهو ناتج من النشاط السليبي Passive action للجو بدلاً من حركة الجو ذاتها.

Atmosphere = Air (n., chem., phys.) الغلاف الجوّي.

الغلاف الهوائي. الغلاف الغازي = هواء

المتكون من خليط من الغازات تحيط بالأرض، و متماسكة بواسطة الجاذبية وبشكل من حيث الحجم ٧٨٪ نيتروجين، ٢١٪ أكسجين، ٩، ٠، ٣٪ أرجون، ٠، ٣٪ ثاني أكسيد الكربون، وكميات ضئيلة من الهيليوم Helium و الكريبتون Krypton و النيون Neon و الزينون Xenon. والغلاف الجوي مضغوط بوزنه

شعاب مرجانية حلقيّة. جُزر مرجانية حلقيّة.

جزيرة مرجانية يتخللها هُوز Lagoon. والأتول نوع من الجُزر الشعابية يوجد في المحيط الهادي والمحيط الهندي. والجُزر المرجانية جُزر مستديرة أو حلقيّة الشكل تحيط بالبركة الشاطئة Lagoon متصلة بالبحر، ولا يتوسطه جزيرة ويحيط بالأتول بحر مفتوح. وتتكون هذه الشعاب من المرجانيات و الطحالب الكلسية، أنظر: (الأشكال A.108a, A.108b, A.109a, A.109b, F.63a and F.63b). والشُعَب الحلقي أو أتول شُعَب مرجاني في البحار العميقة يبدو في هيئة جزيرة ذات شكل حلقي تقريباً تحصر بداخلها بحيرة مستديرة. ويعزى أصل الشعاب الحلقيّة إلى نمو المرجان على مراحل حول جُزر بركانية تمبسط تدريجياً تحت سطح البحر أو إلى الإرتفاع التدريجي لمنسوب البحر حول هذه الجزر. ويزداد هبوط الجزيرة مع إزدياد نمو المستعمرات حتى تظل ملامسة لمنسوب الماء. ومع إحتفاء الجزيرة تماماً يظهر الشُعَب المرجاني في هيئة حلقة محيطة ببحيرة مستديرة. مرادف له: جزيرة عالية أو مرجانية حلقيّة Lagoon island، شُعَب حلقي أو طوقي Ring reef، و حلقة شعابية Reef ring.

لدرجة أن نصفه يقع تحت ٥,٥ كيلو متر من سطح الأرض. وعامة يشير المصطلح إلى الغازات المحيطة بالأرض وحول الأجرام السماوية الأخرى. والغلاف الغازي عديم الرائحة وعديم اللون وعديم مذاق وشديد الحركة، يتدفق حسب عامل الضغط، وهو مرن وقابل للضغط والتمدد وموصل ضعيف للحرارة ولكنه قادر على نقل الذبذبات بسرعة فائقة. وتزداد كثافة الغلاف الجوي بصفة عامة كلما إزداد قربه من سطح الأرض.

آرجون جويّ (chem.) Atmospheric argon

غاز الآرجون الموجود في الجوّ والآرجون الممتص على أسطح الصخور والمعادن المكشوفة للهواء. قارن مع: آرجون زائد Excess argon، و آرجون موروث Inherited argon و آرجون إشعاعي النشأة Radiogenic argon.

ضغظ جويّ (phys.) Atmospheric pressure

الضغظ أو القوة لكل وحدة مساحية والمبدولة بواسطة الهواء على أي سطح بداخلها أو تحتها. الضغظ العادي عند مستوى سطح البحر يكون ١٠١٣,٢٥ أو ملليبار.

هزة جوية رأسيّة. (phys.) Atmospheric tide

مدّ و جُزر جويّ

حركات أو هزّات عالمية دَوْرية للغلاف الجوّي للكرة الأرضية، ناتجة عن الأثر الثقالي للشمس و القمر، تكون السّعات دقيقة بإستثناء الغلاف الجوّي العلوي. النوسان أو الذبذبة Oscillation الرأسيّة الرُتبيّة أو المتتابعة Rhythmic للغلاف الجوي، والناتج بشكل أولي بتأثيرات حرارية ناجمة من إمتصاص الإشعاع عند مستويات مختلفة. مرادف له: مدّ جُزر جوي Tide.

ماء الجو. ماء المطر. (chem.) Atmospheric water

ماء جويّ. ماء السماء

الماء الموجود في الجو هو في حالة غازية، أو سائلة، أو متجمدة، مثل: بخار الماء والأمطار و الثلوج.

تجوية جويّة. تجوية. (geog.) Atmospheric weathering

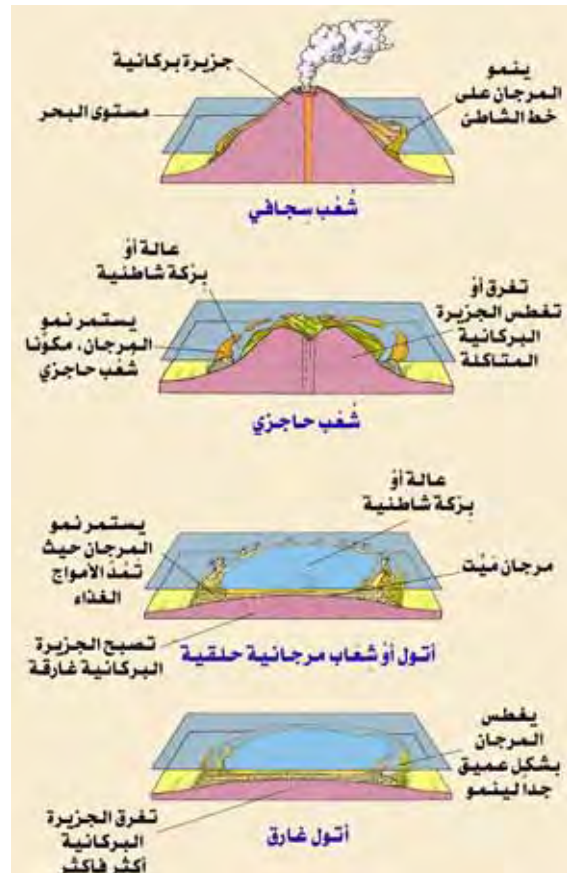
الأحوال الجويّة

تعرية تحدث على سطح الأرض بفعل المحيط الجوّي ونتيجة التغيرات المناخية.

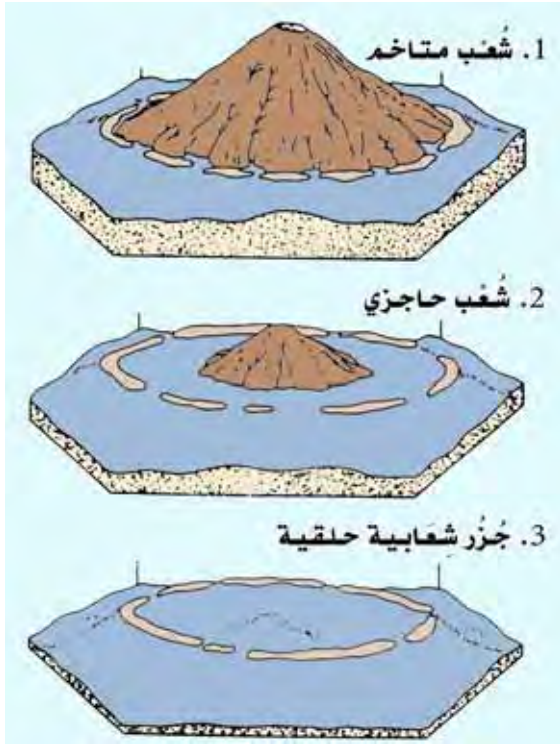
الأتوكي. الأتوكاوي (hist. geol.) Atokan

نسيقة الأتوكي في أمريكا الشمالية، العصر البنسلفاني الأوسط السفلي، فوق الموروي أو الموروان Morrowan و تحت الدسموايزي Desmoinesian.

شُعَب مرجاني حلقيّ. أتول (geog., geol.) Atoll



شكل A.108a تطور بناء الأتول أو الشعاب المرجانية الحلقيّة Stalker, 1999



شكل A.108b تطور بناء الأتول أو الجزر المرجانية الحلقيّة
Friedman & Sanders, 1978



شكل A.109a أتول تيتيازوا في المحيط الهادي
Tarbuck & Lutgens, 1997



شكل A.109b مجموعة أطولات في المحيط الهادي
Tarbuck & Lutgens, 1997

مستنقع أتول

Atoll moor (geol.)

مستنقع حثّ يطوّق كلية بحيرة في هيئة حلقة ومن ثم هو مطوّق بحفرة أو حلقة من ماء مفتوح حول خط الشاطئ الأصلي للبحيرة. أيضاً أنظر: بحيرة قوسية بائدة أو منقرضة Moat lake. مرادف له: أتول إسفاجنوم Sphagnum atoll.

بنية حلقيّة

Atoll structure (geol.)

تنشأ في صخور متحولة، وهي عبارة عن بلورات متحولة كبيرة Porphyroblasts بمراكز مجوفة تشبه الأتولات أو الشّعاب الحلقيّة. ربما تكون الحلقة تامة في الغالب أو مؤلفة من سلسلة من الحبيبات Granules.

نسيج حلقي

Atoll texture (geol.)

ينشأ في الرواسب المعدنية، وهو عبارة عن تطويق معدن بآخر أو بأكثر من معادن أخرى. وعامة ناتج من إستبدال معدن البيرايث بمعدن آخر، ويكون البيرايث الأبعد من الخارج غير متأثر ومكوناً الأتول أو الحلقة. مرادف له: نسيج لي Core texture. قارن مع: نسيج دربي أو دُرْبِيّ Tubercle texture.

ذرة

Atom (n., chem., phys.)

أصغر الجسيمات المادية المتجانسة غير القابلة للتجزؤ والإنقسام، والتي تتكوّن منها الجسيمات المادية. تتألف كل ذرة من نواة صغيرة جداً تحتوي على بروتونات Protons موجبه الشحنة ونيوترونات Neutrons متعادلة كهربائياً ويرتبط بها عدد من الإلكترونات Electrons سالبة الشحنة، أنظر: (شكل A.110).

Atomic absorption spectrometer (phys.)

مطياف الإمتصاص الذري. جهاز قياس طيف الإمتصاص الذري Atomic absorption spectrometer. جهاز يقوم بتوليد وتحليل طيف الإمتصاص الذري Atomic absorption spectrum.

Atomic absorption spectrometry (chem., phys.)

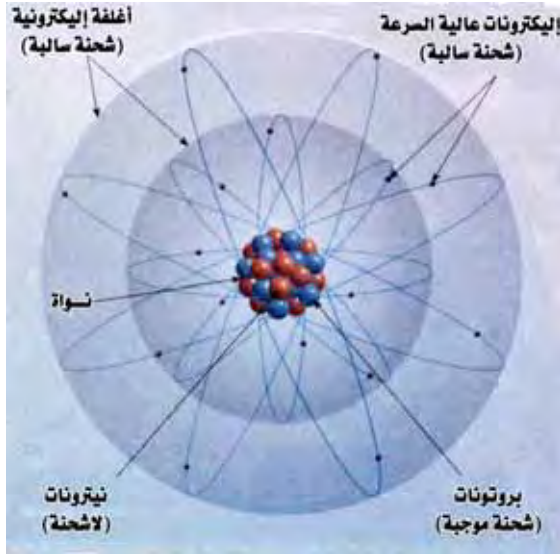
قياس طيف الإمتصاص الذري

تحليل كيميائي يتم بواسطة إبخار مطيافية لهب عينة، عادة في هيئة سائل، وقياس الإمتصاص بواسطة الذرات غير المثارة في بخار أطوال موجات الضوء الرنان المختلفة الضيق بحيث تكون مميزة للعناصر المحددة. ويكون وجود كمية العنصر متناسبة مع كمية الإمتصاص بواسطة البخار.

Atomic absorption spectroscopy (phys.)

مطيافية الأمتصاص الذري

رصد طيف الإمتصاص الذري وجميع عمليات التسجيل والقياس المصاحبة معه.



شكل A.110 أ نموذج مبسط أو بسيط للذرة Tarbuck & Lutgens, 1997

Atomic absorption spectrum (phys.)**طيف الامتصاص الذري**

طيف الامتصاص المشاهد عندما الذرات غير المثارة للعينة المتبخرة تمتص بشكل إنتقائي بعض الموجات الطولية للضوء المار خلال العينة.

Atomic energy (phys.)**طاقة ذرية**

طاقة تنطلق عند تفتت نوى الذرات في الإنشطار الذري أو عند تجميعها في الإندماج النووي. يمكن توليد كمية كبيرة من الطاقة الذرية من قدر صغير من المادة. أنظر: الطاقة النووية Nuclear energy.

Atomic fission (phys.)**إنشطار ذري**

عملية تنشطر بها نوى الذرات وينتج عنها إطلاق الطاقة. وفي حالة التفاعل السلسلي Chain reaction يمكن للنيوترونات التي تولد من عملية إنشطار نواة الذرة أن تنشطر نوى ذرات أخرى مما يؤدي إلى إنطلاق نيوترونات جديدة، وهكذا.

Atomic fusion (phys.)**إنصهار ذري. إندماج ذري**

دفع نوى ذرات معينة على التضام بإستخدام طاقة كبيرة مما يؤدي إلى إنتاج ذرات أكثر تعقيداً وإطلاق كميات كبيرة من الطاقة، مثال ذلك تولد ذرات الهليوم في الشمس بإندماج ذرات الهيدروجين، أنظر: هليوم Helium.

Atomic number (chem.)**عدد ذري**

عدد البروتونات في نواة الذرة أو الأيون. وهو يختلف من عنصر إلى آخر.

Atomic plane**مستوى ذري**

أي مستوى في بلورة ما والمحتوي على تصنيف أو صف منتظم للوحدات الذرية (ذرات، أيونات، أو جزيئات Molecules)، فهو وجه إنفصام محتمل أو مستوى إنفصام Cleavage plane.

Atomic structure (chem., phys.)

بنية ذرية. تركيب ذري. ترتيب مكونات الذرة: نواة Nucleus والبروتونات Proton والنيوترونات Neutron، والغلاف أو الأغلفة المحيطة التي تتكون من الإلكترونات، أنظر: (شكل A.110).

Atomic time scale (geol., phys.)

مقياس الزمن الذري هو مقياس الزمن الجيولوجي Geologic time scale المعايير أو المدرج على أساس الإنحلال أو الإضمحلال الإشعاعي في الصخور. وتحدد القياسات بالسنين. قارن مع: مقياس الزمن النسبي Relative time scale.

Atomic weight (chem., phys.)**وزن ذري**

هو الكتلة الوسطية لذرات Atoms عنصر Element، يؤخذ وفقاً للتوافر النسبي لنظائره Isotopes الموجودة طبيعياً ويتم قياسه نسبة لمعيار محدد. وقد تأمن هذا المعيار بواسطة نظير الكربون C^{12} Carbon الذي تحددت كتلته الذرية بـ ١٢ تماماً. وتتراوح الأوزان الذرية، وفقاً لهذا المعيار، للعناصر الموجودة في الطبيعة بين ١,٠٠٨ (الهيدروجين Hydrogen) و ٢٣٨,٠٠٣ (اليورانيوم Uranium). والذرة المعيارية هي Isotope الكربون الذي كتلته ١٢.

Atomisation = Atomization**تفريد. تفريز.****تفريز. ذر. تفريز.**

تحويل سائل ما إلى رذاذ تحت تأثير ضغط الهواء. والتفريز هو تكسير وتفطيت جسم صلب إلى جسيمات دقيقة جداً تحت تأثير بعض الظروف الخاصة.

Atom percent**نسبة مئوية ذرية**

النسبة المئوية لأنواع الذرية الموجودة في مادة ما، محسوبة مع الإشارة أو إسناد ذلك إلى عدد الذرات بدلاً من أو عوضاً عن الوزن، أو عدد الجزيئات، أو معايير أخرى.

Atremata (zool.)**الألقاب. عديمات القلوب**

رتبة من الألقاب (المسرجانيات اللامعشقات) من شعبة عضديات الأرجل ليس لها فتحة حقيقية للعنق (الرجيلة) ولكنه يخرج من فرجه بين قرني مصراعي الصدفة.

At rest (adj., n.)**ساكن. مستقر**

يقصد به ضغط الأرض الجانبي عندما تكون التربة ليست مضغوطة ولا مسموح لها بالتمدد، و البنية أو التركيب (مثل: الجدار) لا يتحرك. أنظر: ضغط متعادل Neutral pressure.

متغير نوعي يستدل عليه بوجوده أو بغيابه.

Attrital - anthraxylous coal

فحم خشبي متآكل بالإحتكاك

فحم لامع تتغير أو تتفاوت فيه نسبة مادة الفحم اللامعة Anthraxylon إلى مكونات الفحم الرئيسية المتفتتة Attritus من ١:١ إلى ٣:١ قارن مع: الفحم الخشبي Anthraxylous coal، فحم متفتت لامع خشبي Anthraxylous - attrital coal، و فحم متفتت أو متآكل بالاحتكاك Attrital coal.

Attrital coal

فحم متفتت. فحم متآكل بالإحتكاك

فحم تتغير أو تتفاوت أو تتنوع فيه نسبة مادة الفحم اللامعة Anthraxylon إلى مكونات الفحم الرئيسية المتفتتة Attritus من ١:١ إلى ٣:١. قارن مع: الفحم اللامع الخشبي Anthraxylous coal، فحم متفتت لامع أو خشبي Anthraxylous - attrital coal، و فحم لامع خشبي متفتت أو متآكل بالإحتكاك Attrital - anthraxylous coal. كذلك يشير المصطلح إلى أرضية أو فرشاة أرضية Matrix فحم شرائطي Banded coal يكون فيه الفحم النقي أو الفحم الحجري البراق Vitrain وفحم الفيوزان Fusain مدفون أو خفي Embedded، أنظر: (شكلا F.108 and M.65).

Attrition (geog.)

تآكل. إنسحاج. بلى. التآكل

بلى، تآكل أو كسر الصخور بالإحتكاك نتيجة اصطدام وإرتطام بعضها ببعض أثناء نقلها بعوامل النقل مما يتسبب في إضمحلال وتناقص حجمها الأصلي.

Attritus = Durain (coal)

مكونات فتات الفحم الرئيسية. مادة الفحم المعتمنة = فحم حبيبي

أحد مكونات الفحم الرئيسية ذات المظهر المعتم أو الأسود. ومحتوياته غير مفترزة و له نسيج حبيبي دقيق وهذا يشكل كتلة بعض الفحم أو يتداخل طبقياً مع أحزمة لامعة من فحم الخشب Anthraxylon. ويتكون من خليط مدمج بقوة من مواد نباتية متغيرة، وخاصة تلك التي تكون مقاومة نسبياً للإنحلال. مرادف له: فحم حبيبي كامد شرائطي Durain، أنظر: (شكل M.65).

Aubrite = Bustite (stony meteorite)

أوبرايت. أوبريت = بوستايت. بوسيت

نيزك حجري لاكوندارايتي Achondrite معدنه الأساسي إنستاتايت Enstatite، ويحتوي على دايبوسايد Diopside بكميات ضئيلة. وعادة ما يكون له بنية راهصية Brecciated structure مرادف له: بوستايت Bustite. أنظر: وتلييت Whitleyite.

Attached dune (geol.)

كثيب متصل

كثيب يتراكم حول صخرة أو أي عائق في مسار الرمل المذري أو المحمول بالريح، ويحدث ذلك على أي من جانبي العائق سواء كان الجانب المواجهة أو المعاكس لإتجاه الريح أو على كلا الجانبين، ويختلفا بشكل متسع في الحجم و الشكل. قارن مع: الكثيب المرسي أو الراسي Anchored dune أو الكثيب المثبت Fixed dune.

Attached ground water

ماء أرضي متصل

ماء جوفي محتجز أو مستبقى على جذران الفرجات أو الفراغات في نطاق تهوية التربة.

Attached operculum (paleont.)

غطاء واقٍ متصل بالغمدة

جزء من كيس أو حويصلة ثنائية السوط Dinoflagellate cyst المطوق بدرز بدائي Archeopyle sutures ومن ثم يبقى متصلاً بالجزء الرئيسي للغمدة أو الغلاف Theca حت لا ينمو أو لا يتطور الدرز. قارن مع: غطاء حر Free operculum. مرادف له: قطعة غطائية واقية متصلة بالغمدة أو الغلاف Attached opercular piece.

Attic (n., zool.)

العلية. حُجيرة

حُجيرة علوية صغيرة جداً في حُجيرات متراكبة أو متطابقة في حلزونه Volution أو إنتفاف صدفة المُخَرَّبات أو الفورامينفرا، كما في Alveolinella & Flosculinella.

Attic orogeny (geol., tect.)

التجبل الأتيكي

إحدى التَّجْبَلَات الثلاثين أو أكثر القصيرة الأجل حدثت أثناء زمن دهر الحياة الظاهرة، في العصر الحديث الأوسط أو المايوسين Miocene بين مرحلتي السارماتي Sarmatian و البونتي Pontian.

Attitude (struc. geol.)

وَضْع. هيئة. موقف.

وَجْهَةٌ نَظَر. إتجاه. وَضْعَةٌ. سلوك. مظهر

تستخدم عند الإشارة إلى وَضْعِ البنية السطحية أو الطبقات أو التطبق المتقاطع بالنسبة إلى سطح الأرض أو الأفق ويعبر عنه بقياسات الميل Dip و المضرب أو الإتجاه Strike. أنظر: وضع الطبقة Attitude of bed.

Attitude of bed (geol.)

وَضْعِ الطبقة

ينطبق هذا على وَضْعِ مَعَالِم طبقة ما، مثل: التطبق، أو التورق، أو الفواصل، ... الخ، مع مستوى الأفق. ويعرف هذا بتحديد الإتجاه (المضرب) Strike و الميل Dip لهذه المعالم.

Attribute (n.)

صفة مميزة

Auerlite (minr.) أورلايت. أورلايت
نوع من معدن الثورايث Thorite المحتوي على فوسفور بنسبة
 $SiO_4 : PO_4$ حوالي ٠,٨ إلى ١ .

Aufwuchs (biol.) القاعيات
كائنات مائية متصلة أو ملتصقة بالطبقة السفلية أو التحتية
Substrate ولكن لا تخترقها، مثال القشريات Crustaceans، و
عامة فهي أحياء مائية تقع فوق سطح القاع.

Augelite (minr.) أوجلايت. أوجلايت
معدن لونه أبيض إلى عدم اللون أو أحمر باهت، يتكون من
فوسفات الألومنيوم القاعدية، صيغته الكيميائية:
 $\{Al_2PO_4(OH)_3\}$ ، يتبلور حسب النظام أحادي الميل، صلابته
٥، و وزنه النوعي ٢,٧.

Augen (n., geol.) حبيبات عدسية. حبيبات عينية
حبات معدنية عينية أو عدسية، ذات مقطع عرضي عيني كبيرة
الحجم و تظهر في الصخور المتحولة المتورقة، مثل: الشست
والنايس. و عامة هي تجمعات معدنية لها شكل العين في مقطعها
العرضي، وهذا يغير أشكال المعادن الأخرى في الصخر ذاته. أنظر:
النايس العيني، أنظر: (شكلا A.111a and A.111b).

Augen - blast (geol.) بلورات عدسية. بلورات عينية
بلورات بورفيرية زائفة Porphyroblast مكونة حبيبات معدنية
عينية الشكل في صخور متحولة ديناميكياً. قارن مع: فتات عيني
.Augen - clast

Augen - clast (geol.) فتات عدسية. فتات عيني


كيسر فتاتية عينية الشكل تشكّلت في صخر متحول ديناميكياً
ومكتنفة في راسب أرضي (أرضية) فتاتي. قارن مع: بلورات عدسية
أو عينية Augen blast.

Augen gneiss (rk.) نايس عيني. نايس عدسي
صخر نايس محتو على حبيبات عدسية أو عينية Augen وهو
نوعية من النايس يلف حول بلورات بورفيرية زائفة أو بورفيروبلاست
معطياً أياها شكل العين، أنظر: (شكلا A.111a and A.111b).

Augen schist (rk., meta.) شست عيني. شست عدسي
صخر متحول متميز بوجود معادن معادة التبلور في هيئة حبيبات
عدسية أو عينية Augen موازية ل أو متبادلة مع عروق شستية أو
مُشستته Schistose streaks.

Augen structure = Eye structure (geol.)
بنية عدسية. بنية عينية

تظهر هذه البنية في بعض الصخور المتحولة ذات النسيج النايسي و
الشستي. وتتكون هذه البنية من معادن، مثل: الفلسبار و الكوارتز
أو الجارنت والتي عُصرت أو انضغطت نحو أشكال عدسية أو
إهليجية الشكل شبيهة بالعين (عيني) والتي عامة عُلفت بطبقات
متوازية ومغايرة للمكونات الأخرى، مثل: الميكا أو الكلورايت. قارن
مع: بنية عدسية Flaser structure. أنظر: النايس العيني
Augen gneiss. مرادف له: بنية عدسية Phacoidal
.structure



شكل A.111a نايس عدسي أو عيني Simpson, 1969



شكل A.111b نايس عيني أو عدسي الشكل، ناتج شائع من تحوّل صدعي. الأُغين العدسية هي مناطق الصخر الفاتحة اللون والتي سُطّحت و أُبهرت بواسطة الضغط Chernicoff, 1995

Augen texture (geol.)

نسيج عدسي

بنية نسيجية عينية الشكل تتخذها بعض الصخور المتحولة المتورقة، مثل: النايس و الشست. أنظر: النايس العيني.

Auger (eng.)

كبريمة حفر. مَثَقِب

جهاز دوار يشبه مثقاب النجار ويستخدم في الحفر البئري والذي غالباً ما يكون في تربة غير متماسكة، فيخرج الفتات الصخري في أثناء عملية الثقب دون إستعمال السوائل، كما يستخدم أيضاً في حفر الثُقُر التي توضع فيها كل من المتفجرات وأجهزة إستقبال الموجات الزلزالية.

Augite (minr)

أوجايت. أوجيت

معدن لونه أسود مخضر أو أسود بُني أو أسود يتكون من سليكات الكالسيوم والحديد والمغنسيوم و الألومنيوم، صيغته الكيميائية:

$\{(Ca,Na)(Mg,Fe,Al)(Si,Al)_2O_6\}$ ، يتبلور حسب النظام

أحادي الميل، صلابته ٥ - ٦، وزنه النوعي ٣,٢ - ٣,٤، و

معامل إنكساره ١,٦٧ - ١,٧٣، أنظر: (الأشكال A.112a to

A.112c and H.15a) وهو أعم معادن الكلينوبيروكسين

Clinopyroxene، يوجد في الصخور النارية، و من مجموعة

البيروكسين. ويتميز بأشكاله الثمانية ويريفه الزجاجي أو الصمغي،

ويظهر بكثرة في الصخور النارية القاعدية وفوق القاعدية. قارن مع:

بيجوناييت Pigeonite. وهذا المصطلح غالباً ما يستخدم كمرادف

لمعدن البيروكسين Pyroxene. مرادف له: باسلتين أو بازلتين

.Basaltine



شكل A.112a معدن الأوجايت Lof,1983



شكل A.112b مثال آخر لمعدن الأوجايت كمعدن ثقيل في حجر رمل المنجور، قرب مدينة الرياض، شبه الجزيرة العربية، تصوير: مشرف



شكل A.112c معدن الأوجايت، تصوير: مشرف

Augmented matrix (geol.)

راسب الأرضية الموسع أو المزود

المصفوفة الموسعة أو المكتملة من راسب صخر ما.

Aulacocerid (zool.)

أولاكوسريد

رأسيات القدم Cephalopods تابعة لرتبة الأولاكوسريدا
Aulacocerida لبطونيفسة أو لصُنَيْف Subclass ثنائية
الحياشيم Coleoidea.

Aulacogen (geol.)

حوض صدعي - ناقص.

حوض حركي أو تكتوني يقع على مجن Craton ومحاط بصدوع
متقاربة أو ملتقبة. ولهذه الأحواض الصدعية توجيه شعاعي بالنسبة
إلى الميجانين Cratons وتفتح في الإتجاه الخارجي أو نحو الخارج.
وعامة فهو حوض بنائي على رسيخة محدود بصدوع عادية متقاربة.
قارن مع: غور صدع أو وادي خسف أو صدع Graben، و
أحدود أو خسف Rift، أنظر: (شكل ج-130.C).

Aulocalyoid (biol.)

شويكات قُطْرِيَّة في الأسفنج

هيكل الأسفنج السداسي متشعب الشويكات المتعامدة، يفترض أن
تكون فيه جديلات ذوات الفلقتين متشابكة أو موشجة بشكل
قُطْرِي وموصلة بروابط أو وصيلات Synapticulae.

Aulophylloid trend

الإتجاه الأولوفيلاني

إتجاه في تطور المرجانيات الرباعية تميل فيه نحو العُلْظ، العميد و
تعقيد تركيبه، وينسب إلى جنس أولوفيلم Aulophyllum.

Aulos (zool.)

أولس

بنية محورية في المرجان المُعَصَّن أو المُجَعَد Rugose coral، مؤلفة
من أسطوانة أو أنبوبة تشكل عامة بإخفاف مفاجئ لحواف الحواجز
الداخلية Septa وتقاطعاتها مع الجارات.

Aureole = Aureola (astron.)

هالة

هالة التحوّل التلامسي. نطاق تحوّل تلامسي

نطاق يحيط بجسم ناري مُنْدَس، وتظهر فيه آثار التحوّل التماسي.
مرادف له: هالة تماسية Contact aureole، نطاق تحوّل
Contact zone، هالة متحوّلة Metamorphic aureole هالة
Thermal aureole، ونطاق التحوّل في الشكل الخارجي
Exomorphic zone. وقد يعني المصطلح بقعة ضوئية.

Auric = Aurous (adj.)

ذهبي

صفة مادة محتوية على الذهب، وخاصة الذهب في حالته الثلاثية ا
لتكافؤ. قارن مع: حاو للذهب Auriferous.

Aurichalcite (minr.)

أوريكلسايت. أوريكلسايت

معدن لونه أخضر فاتح أو أزرق سماوي، يتكون من كربونات الزنك
و النحاس القاعدية، صيغته الكيميائية:

$(Zn,Cu)_5(CO_3)_2(OH)_3$ ، يتبلور حسب النظام المعيني
القائم، صلاته ٢، وزنة النوعي ٣,٦٤، و معامل إنكساره ١,٧٤،
أنظر: (شكل A.113). ويوجد على شكل النحاس الأصفر،
وبلوراته قشرية. مرادف له: ركاز الصّفْر ore Brass أو ركاز
النحاس الأصفر.



شكل A.113 أوريكلسايت Minerals chart

Auricle (n., zool.)

الأذنين. الأذنية. صوان الأذن

لاحقة شبيهة بالأذن، بمنطقة الظهر الصدفي في بعض الرخويات
ثنائية المصراع أو ذات صدفتان، وعامة مفصولة عن جسم الصدفة
بتحويف أو جيب أو ثلم. أيضاً يشير المصطلح إلى عملية داخلية
تنبع من الإكليل الدعامي للصفائح القنابية في القنفذانيات وتعمل
لإلتصاق أو إرتباط العضلات الدعامية.

Auricula (bot., zool.)

الأذنية. أذنية

أحد الأذان (الأذن) السمكية في البوغات الأذنية. صيغة الجمع:
أذينات Auriculae.

Auricular sulcus (zool.)

ثلم خراجي أذني

جعدة (أحدود) خارجية في تقاطع الأذنية مع صدفّة الرخوية
ثنائية المصراع.

Auriculate = Auriculated (adj., zool.) أذني

له لواحق أو تنوعات شبيهة بالأذن. ويستخدم المصطلح للإشارة إلى الأبواغ أو البذور ذات التنوعات السميكة أو أذنيّان Auriculate في الإقليم الإستوائي والتي تبرز كالأذان، عامة من منطقة نهايات اللوسورا Laesura.

Auricupride (minr.) نحاسيد ذهبي.

معدن لونه و بريقه ذهبي، يتكون من الذهب و النحاس، صيغته الكيميائية: (Cu₃Au)، و يتبلور حسب النظام المعيني القائم. مرادف له: الذهب النحاسي Cuproauride.

Auriferous (adj.) ثبري. حاو للذهب. حامل ذهب

يستخدم المصطلح عند الإشارة إلى المادة الحاوية للذهب، وخاصة الرواسب المعدنية الحاملة للذهب أو المنتجة للذهب. قارن مع: ذهبي Auric.

Auriferous vein (mining) عرق تبري

عرق معدني حامل للذهب أو محتو على الذهب.

Auriform (zool.) هيئة أذينية. شكل أذيني

يشار إلى صدفة الرخويات، مثل: صدفة بطنيات الأرجل، ذات الشكل الشبيه بأذن الإنسان.

Aurora (astron.) شفق. شروق. فجر. هالة. شفق قطبي

الضوء الأعظم شدة من بين الأضواء المتعددة المنبعثه بواسطة الغلاف الجوّي العلوي للكرة الأرضية، والذي كثيراً ما يرى على طول النُطق الخارجية القطبية الشمالية والقطبية الجنوبية، حيث يطلق عليه الشفق القطبي الشمالي والشفق القطبي الجنوبي على التوالي. يثار بواسطة الجسيمات المشحونة في الفضاء.

Aurora australis (astron.) فجر قطبي جنوبي.

شفق قطبي جنوبي. أضواء قطبية جنوبية

مظهر طبيعي لتيارات ضوئية تشع بشكل مراوح من منطقة القطب الجنوبي وتشاهد على مسافات بعيدة ومن المعتقد أنها تنتج عن اضطرابات كهربائية في الجو. ويسمى أيضاً بالأضواء الجنوبية من Southern lights الفجر القطبي الجنوبي في النصف الجنوبي من الكرة الأرضية هو نظير الفجر القطبي الشمالي في نصف الكرة الشمالي.

Aurora borealis (astron.) أضواء قطبية شمالية.

فجر قطبي شمالي. شفق قطبي شمالي

مظهر طبيعي لتيارات ضوئية تشع بشكل مراوح من منطقة القطب الشمالي وتشاهد على مسافات بعيدة. ومن المعتقد أنها تنتج عن اضطرابات كهربائية في الجو. وقد كان الاعتقاد السائد منذ زمن

بعيد أن ظهور الفجر القطبي الشمالي نذير سوء. مرادف له: الأضواء الشمالية Northern lights، أنظر: (شكل A.114).



شكل A.114 الشفق الشمالي (الأضواء القطبية الشمالية)، ظاهرة تحدث باتجاه القطب الشمالي. والشفق الجنوبي (الأضواء القطبية الجنوبية) وهي نفس الظاهرة تحدث باتجاه القطب الجنوبي Tarbuck & Lutgens, 1997

Aurora caps (astron.) قانسوات شفقية. قانسوات فجرية

منطقتين ممتدتين بين القطبين و النطاقين الشفقيين.

Auroral absorption event (phys.)

حادثة إمتصاص شفقي أو فجري

إزدیاد كبير في الكثافة الإلكترونية للمنطقة الدالية (د) مع إمتصاص مرافق للإشارات الأسلكية، المسبب بواسطة القذف الإلكتروني للغلاف الجوّي طوال ظهور الشفق القطبي أو العاصفة المغنطيسية الأرضية.

Auroral electrojet (phys., astron.)

نفاث كهربائي شفقي قطبي

أي تيار كهربائي شديد في الغلاف المغنطيسي للأرض مناسب على طول النطاقين الشفقيين القطبيين أثناء أشباه العواصف القطبية.

Auroral forms (astron.) أشكال شفقية قطبية

نماذج شفقية قطبية، يوجد بينها إثنان أساسيان، نُطق شبيهه بالوشاح وسطوح شبيهه بالسحاب.

Auroral frequency (astron.) تردّد شفقي قطبي

نسبة الليالي التي يشاهد فيها الشفق القطبي في مكان معين، أو التي يمكن مشاهدته فيها إذا لم تتداخل السُحب.

Auroral isochasm (astron.)

متساوي التردد الشفقي القطبي

أي خط يربط المواضع ذات التردد الشفقي القطبي المتساوي، والتي تم إيجاد معدّلها على مدار عدد من السنين.

Auroral oval (astron.) بيضوي شفقي قطبي

منطقة ما ذات شكل بيضاوي متمركزة فوق القطبين المغنطيسيين للكرة الأرضية، و تحدث فيهما إنبعاثات شفقية قطبية.

Auroral poles (astron.) قطبان شفقيان

نقطتان موجودتان على سطح الكرة الأرضية اللتان تتمركز فيهما
متساويات التردد الشفقي القطبي تتطابقان تقريباً مع قطبي المحور
المغناطيسي للمجال المغناطيسي الأرضي.

Auroral region (astron.) منطقة شفقية قطبية.

إقليم شفقي قطبي

المطقة الداخلة ضمن نطاق خط العرض المغناطيسي للأرض البالغ
قَدْرُه ٣٠ درجة من كل قطب شفقي.

شبه عاصفة شفقية قطبية **Auroral substorm (astron.)**
تعاقب مميّز لأية حركات وإشتدادات شفقية قطبية حادثة حوالي
منتصف الليل، حيث تُنتج فيه أية حركة سريعة، متجهه نحو القطب
لأقواس الشفقية القطبية، بروازاً في البيضوي الشفقي القطبي.

Auroral zone (astron.) نطاق شفقي قطبي

حزام دائري تقريباً حول كل قطب مغناطيسي أرضي حيث يوجد
ضمن نطاقه نهاية عظمى لأي نشاط شفقي قطبي، يمتد حتى خط
العرض المغناطيسي الأرضي الذي يبعد بين ١٠ درجات - ١٥
درجة تقريباً عن القطبين المغناطيسيين للكرة الأرضية.

Auroral zone blackout (astron.)

تعطيم منطقة الشفق القطبي

إزدياد التأين في الغلاف الأيوني السفلي قرب النطاق الشفقي
القطبي.

Aurora polaris (astron.) شفق قطبي

أي شفق قطبي شمالي أو جنوبي على إرتفاعات عالية.

Austinian (hist. geol.) الأوستيني

مرحلة زمنية جيولوجية: سائدة الإستعمال في أمريكا الشمالية، من
الكريتاوي أو الطباشيري العلوي، فوق إجلفورد Eaglefordian
و تحت التيلوران Tayloran.

Austinite (minr.) أوستينيت

معدن لونه أصفر أو عديم اللون، يتكون من زرنخات الكالسيوم و
الزنك القاعدية، صيغته الكيميائية: $\{CaZnAsO_4(OH)\}$ ،
يتبلور حسب النظام المعيني القائم، صلابته ٤,٥، و وزنه النوعي
٤,١٣.

Austral (adj., geog) جنوبي

مرتبط بالجنوب أو يقع في الأقاليم الجنوبية.

Austral axis pole قطب محوري جنوبي

التقاطع الجنوبي للمحور المغناطيسي مع سطح الكرة الأرضية.

Australian Shield (geol.) الدرع الأسترالي

أنظر: درع Shield.

Australite (tektite, rk.) أوستراليت

صخر تكتايت Tektite = Tectite (= أبسيديانايت
Absidianite) أسود حالك Jet - black، عادة ما يكون
بشكل الإزراز أو عديسي Lensoid، وغالباً ما يكون تكتايت
جيد الحفظ من جنوب أستراليا. مرادف له:
Blackfellow's button.

Austrian orogeny (geol., tect.) التَّجْبِيل النمساوي

قلقلة القشرة الأرضية وبناء الجبال النمساوية، وهي إحدى
التَّجْبِلات الثلاثين أو أكثر دامت قصيراً أثناء زمن الحياه الظاهرة،
عند نهاية العصر الطباشيري المبكر.

Autalotriomorphic (adj., cryst., geol.)

غير منتظم البلورات

مرادف له: مُدَرَّر أو لا منتظم البلورات Sutured.

Autecology = Autoecology (fossil, ecol.)

عِلْم الكائنات و البيئة

= عِلْم دراسة العلاقة بين الكائنات و البيئة

دراسة العلاقة بين الكائنات الفردية أو الإجناس Species أو
صِنْف محدد و بيئاتها. قارن مع: علم الجماعات أو المجتمعات و
بيئاتها Synecology.

Authigene = Authigenic mineral (adj., n.)

محلي النشأة. موضعي النشأة

= معدن محلي أو مكاني التكوين

صفة معدن، أو مكونات صخر، تكوّن أو نشأ في مكان وجوده أو
تواجده ويحدث نتيجة التأثير الكيميائي أو الكيميائي الحيوي، وهو
معدن لصخر نارى، لاحم لصخر رسوبي إذا ترسّب مباشرة من
محلول، أو معدن ناتج من عملية تحول. المصطلح المغاير له: خارجي
النشأة، أجنبي النشأة Allochthonous.

Authigenesis (n., chem., geol.) نشأة مكانية. نشأة محلية

ظاهرة تُكوّن المعادن في مواضع نشأتها. وهي عملية تتكون
بواسطة معادن جديدة في أماكنها بداخل راسب يكتنفها أو
صخر رسوبي أثناء أو بعد عملية الترسيب، بواسطة عملية
الإستبدال أو إعادة التبلور أو نمو ثانوي للكوارتز وإتساع حجم
هذا النمو. قارن مع: نشأة مكانية جديدة Neogenesis.

Authigenetic = Authigenic = Autochthonous (adj., chem., geol.)

محلي النشأة. موضعي النشأة. مكاني النشأة. مكاني التكوين

صفة معادن أو مكونات صخر نشأت وتراكتت في المكان نفسه
الذي يوجد فيه مثل: الملح الصخري، ويحدث ذلك بسبب التأثير
الكيميائي أو الكيميائي الحيوي، ولم تنتقل وإنما تبلورت مكانياً في

مواضع تواجدها، وقد يشير المصطلح إلى معادن تواجدت في نفس الوقت أو لاحقة لتكوين الصخر المكونه لجزء منه. وعادة ما يشير إلى معدن مثل: المرو أو الفلسبار تكوُّنا بعد ترسيب الراسب الأصلي. قارن مع: حوضي أو مكاني النشأة Autochthonous، بحري الترسيب Halmeic. المصطلح المغاير له: أجنبي أو بعيد النشأة Allochthonous. مرادف له: محلي. مكاني. موضعي النشأة Authigenetic و Authigenous.

Authigenic clay minerals (minrs.)

معدان طينية ذات نشأة محلية

معدان طينية محلية النشأة، مثل: معدن الكاولين و الإسمكتايت.

Authigenic minerals (minrs.)

معدان محلية المنشأ

أنظر معدان طينية مكانية أو محلية النشأة. أو معدن الكوارتز الثانوي والفلسبار المتشكل بعد ترسيب الراسب الحاوي له.

Authigenic overgrowth (n., chem.)

نمو مُفرط موضعي نمو معدن الكوارتز الثانوي حول الكوارتز الأولي.

Authigenous = Authigenic (adj., chem.)

نشأة موضعية

يقصد به صخور تكوَّنت معظم مكوناتها المعدنية في أماكن وجودها، مثل: صخر الملح، والبوكسايت واللاترايت و الفحم الحجري. أيضاً يستخدم المصطلح في تصنيف صخور الفتات الناري Pyroclastics وهي مساوية لمصطلح إلزامي أو ضروري، أساسي أو جوهرى Essential.

Auto-

بادئة بمعنى:

تلقائي. ذاتي

Autoarenite (geol.)

كوارتز ذاتي. كوارتز تلقائي

رمل نتج بواسطة بالتهشم بسبب حركات تكتونية، وحجم الرمل مكافئ للبريشة المكانية التفتت Autoclastic breccia.

Autobreccia (geol.)

بريش ذاتي. بريشة ذاتية

بريشة تكوَّنت بواسطة بعض العمليات المصاحبة مع تكوين أو تصلد أو تصلب الوحدة الصخرية المشتقة منها الشظايا أو الكسِر، خاصة بريشة معاصرة فيض اللابا Flow breccia.

Autobrecciation (n., geol.)

تبريش ذاتي.

ترهص مزوى ذاتي

عملية تكوين البريشة الذاتية، على سبيل المثال: عملية التشظية أو التكسُر حيث أجزاء من تصلد القشرة الأولى من كتلة اللابا تكون

مندجة أو متحدة في الجزء السائب الراكد The still - fluid portion.

Autochthon = Autochthone (sed.)

مكاني الأصل.

مكاني التقرار قاع تكتوني غير متحرك يوجد به جسم صخري في حزام تجبلي حيث توجد القطع المنزلقة Nappes المتحركة وحيث بقيت هذه الصخور في أماكنها الأصلية والتي تمتد جذورها إلى القاعدة الصخرية. وبالرغم من أنها لم تتحرك في مواقعها الأصلية، فالصخور الحوضية الأصل أو المكانية المنشأ ربما تكون متشوهة بصورة متوسطة. وقد يشير المصطلح إلى راسب متبقٍ نتج في مكانه بواسطة عملية التحلل. المصطلح المغاير له: خارجي الأصل أو التقرار Allochthon. قارن مع: قليل التزحزح أو الإنتقال Stationary و Parautochthonous و كتلة مستقرة أو ساكنة Stationary block.

Autochthonous (coal, geol., volc., tect.)

مكانية المنشأ. أصيل بيئي. غير مزحزح. حوضية النشأة (غير مجلوبة).

غير منقول. تكوينات أسفل مستوى الصدع (أو الفالق)

يقصد به صخور (مثل: صخور الكربونات و المتبخرات، ... الخ.) تشكلت أو نتجت في المكان الموجود فيه الآن. كذلك ينطبق المصطلح على الفحم والخشب اللذين وُجدا أو تشكلا في المكان حيث مكوناتها النباتية نمت وتحملت إلى صخور والتي لم تُزح بواسطة تصدع دفعي. أيضاً ربما يشير المصطلح إلى راهصة في إنفجار فوهة بركانية والتي بقيت في موقعها الأصلي مع دوران طفيف أو إنتقال إلى كسرات. المصطلح المغاير له: بعيد الأصل. جليب. غيري البيئة Allochthonous. أنظر: قليل التزحزح أو الإنتقال Parautochthonous.

Autochthonous limestones (rks., sed.)

أحجار جير حوضية النشأة

وهي صخور جيرية مكانية النشأة، تتكون من داخل حوض الترسيب وغير مجلوبة من الخارج، مثل: أحجار الجير. و الدولومايت، بأنواعها.

Autochthonous mantle (in sliding tectonics)

وشاح مكاني. غلالة مكانية النشأة

ركام كسّر صخرية مفككة أو تربة مشتقة من الطبقة الصخرية التحتية وتشكلت في مكانها. قارن مع: وشاح جليب. غلالة منقولة Allochthonous mantle و فلا أو حقل كتلي Block field.

Autochthonous reef rocks (rks., sed.)

صخور شعابية حوضية النشأة

أحجار جير شعابية ذات نشأة مكانية، (شكل A.115).



شكل A.115 صخور مرجانية مكانية النشأة Folk, 1962

Autochthonous rocks (rks., sed.)

صخور مكانية المنشأ. صخور حوضية النشأة

صخور غير مجلوبة، نشأت من داخل حوض الترسيب، مثل: أحجار الكربونات (حجر جير و حجر دولومايت، ... الخ.) وصخور البخر (مثل: الجبس والأهيدرايت و صخر الملح)، و الفحم الحجري، ... الخ.

Autochthonous sediments (geol., sed.)

رواسب ذات نشأة محلية. رواسب محلية المنشأ

مثل: رواسب الكربونات و رواسب المتبخرات، و رواسب الفوسفات، ... الخ.

Autochthony (n., bot.)

تراكم نبات مكاني.

تراكم نبات أهلي

تراكم لبقايا نباتية في بيئتها الأصلية أو في مكان نموها. المصطلح المغاير له: تراكم نبات منقول Allochthony.

Autoclast (n., geol.)

فتاته مكانية المنشأ

شظية أو كسر صخرية في صخر فتاتي مكاني النشأة.

Autoclastic (adj., geol.)

مكاني التفتت

صفة رواهص أو صخور مكانية التفتت والتي نشأت كسرهما أو شظاياها في مواضعها حيث وجدت فيه عن طريق العمليات الميكانيكية مثل: المذمك المرهوص Crush conglomerate.

Autoclastic rocks (rks., sed.)

صخور ذات بنية مكسرة أو مبريشة أو متراصة Brecciated، تكوّنت في أماكن تواجدها نتيجة تمشم، تحطم، تحول ميكانيكي، قوى تجلّبية، أو عمليات ميكانيكية أخرى، مثال: بريش صدعي Fault breccia، أو دولومايت مبريش تكوّن بواسطة إنكماش أو تقلص متأخر النشأة Diagenetic shrinkage تُبع بإعادة سمنتة. قارن مع: صخر تمشمي Cataclastic rock و صخر فتاتي التجوية Epiclastic rock.

Autoconsequence (stream)

وقفي ذاتي. وقفي موضعي. يقال لجدول أو لنهر أُفيد مجراه بتحدرات مواد قد رُسبت، أيضاً يقال لمَعالم تضاريسية (مثل: المساقط المائية) نشأت أو تطورت بواسطة هذا الجدول أو النهر.

Auto - correlation

مضاهاة ذاتية

قياس التبعية أو الإعتمادية الإحصائية للجزء الأخير من الموجة المتشكلة على جزء أبكر، أو الإمتداد الذي إليه يمكن للقيَم المستقبلية أن يتنبأ لها من قيم ماضية أو سابقة. المضاهاة هي علامة أو إشارة بذاتها.

Autocyclicity (geol.)

دورية الترسيب التلقائي

حالة الترسيب الدوري الذي يتطلب عدم تغير في الطاقة الإجمالية والمدة الداخلة في النظام الرسوبي، ولكن تشمل ببساطة إعادة توزيع هذه العناصر داخل النظام. فهي تشمل الميكانيكيات الإرسابية مثل: هجرة القناة وتشعب القناة وهجرة الحاجز الرملي. قارن مع: دورية الترسيب بالتغير Allocyclicity.

Autogenetic (adj., geomorph.)

تلقائي التكوين.

ذاتي النشأة

يقصد به تضاريس Landforms تطوّرت أو تكوّنت تحت ظروف محلية صارمة، بدون تدخل من الحركات التجلّبية أو الأرضية، خاصة التضاريس الناتجة من فعل أو نشاط المطر المتساقط و تدفق أو فيض الجداول على أسطح البترّ و صرف طليق إلى البحر. أيضاً يقال لنوعية صرف ما، والجداول المكونة له، والمحددة كلية بواسطة ظروف أو أحوال سطح البر أو اليابسة التي يعبر فوقها تدفق أو إنسياب الجداول، لنظام صرف تطور بشكل وحيد بواسطة تحات ماء رأس أو أعالي النهر و منبعه Headwater erosion. أنظر: جدول أو

نهر ذاتي النمو Self - grown stream. مرادف له: ذاتي النشأة Autogenous و ذاتي النشأة Autogenic.

Autogenic (adj., ecol.) ذاتي النشأة

صفة تتابع بيئي ينتج عن عوامل متأصلة في الجماعة الطبيعية وتغير مواطنها وبدون تدخل من الحركات الأرضية.

Autogeosyncline (geol.) حوض أرضي.

تقع إقليمياً بيئياً منعزلاً. قعيحة عظمية بيئية منعزلة

منطقة ترسب بحرية منعزلة في داخل منطقة من مناطق الرواسخ أو المناطق المخيبيّة Cratons ويهبط وحده في هيئة حوض إهليلجي الشكل دون ما يكتنفه من مرتفعات، وغالباً ما تحتوي على رواسب كربوناتيّة، فهو حوض محليّ داخلية Intracratonic basin. مرادف له: قعيحة عظمية متبقية Residual geosyncline.

Autointrusion (ign., sed.) حقن ذاتي.

تدخل مكاني. تدخل تلقائي

حقن السائل المتبقي من الصهارة المتمايزة في صدوع أو شقوق تشكّلت في جزء متبلور في المرحلة المتأخرة بواسطة تشوه لم يحدد أصله. مرادف له: حقن محليّ Autoinjection. أيضاً قد يشير المصطلح إلى تدخل رسوبي من مادة صخرية من أجزاء الطبقة أو مجموعة طبقات في عملية إرسابية في جزء آخر.

Autolith (ign. rk.) دخيل. صخرة مكانية. صخرية ذاتية

مكتنفة صخرية في صخر ناري التي يعزى إليها الإرتباط الأصلي أو المنشأ. قارن مع: دخيلة صخرية Xenolith.

Autolysis (n., biol., geol.) إنحلال ذاتي.

تحلل ذاتي. إرتجاع إنحلال

رجوع المادة إلى حالة السيوولة أو المحلول بالإذابة، مثل: الفوسفات الآتي من مياه البحر أثناء تكوين العوالق، Planktons وعوّذتها مرة أخرى بعد موت الكائن وتحلله أو إحلاله. أيضاً يشير المصطلح إلى عملية "الهضم الآني أو التلقائي" كما في عملية ألبتة أو تألبت Albitization البلاجيوكليز في جسم أو لافا بواسطة عنصر الصوديوم الآني من اللافا ذاتها بدلاً من أن يكون بواسطة صوديوم أدخل جديداً أو بشكل مستجد.

Autometamorphism (n., chem., geol.) تحول ذاتي

عملية إعادة تبلور مجموعة معادن نارية تحت ظروف إنخفاض درجة الحرارة، والعائد إلى نشاط غازاتها النادرة ذاتها، مثل: سرتنته Serpentinization البريدوتايت أو سبيلتة Spilitization البازلت. أيضاً يشير المصطلح إلى تغير الصخر الناري بواسطة سوائله المتبقية. ويجب أن يطلق على هذه العملية عملية تغيرات ما

قبل تجمد الصخور النارية لأنها لا تعتبر عملية تحول Metamorphic.

Autometasomatism (n., chem., geol.) تحوّل ذاتي.

تحوّل تلقائي

تغير صخر ناري تبلور حديثاً بواسطة جزئه السائل بالماء والأخير، والمختصّور بداخل الصخر، وعمامة بواسطة الحافة المثلجة غير النافذة.

Automicrite (geol.) ميكرايت محليّ. ميكرايت ذاتي

طين جيري دقيق الحبيبات محلي النشأة. مرادف له: ميكرايت كلسي أولي ذاتي النشأة Autochthonous orthomicrite.

Automolite (minr.) أوئومولايت. أوئومولايت

معدن لونه أخضر داكن إلى أسود تقريباً، وهو نوع من معدن الجاهنايت Gahnite ضمن سلسلة الأسينيل Spinel series (ZnAl₂O₄).

Automorphic = Idiomorphic = Euhedral (adj., geol.) ذاتي الأوجه البلورية

صفة تطلق على بعض أنسجة الصخور النارية أو المتحولة والتميزة بواسطة بلورات مكتملة محاطة بواسطة أوجهها الخاصة بها. مرادف له: حبيبي ذاتي الأوجه البلورية Automorphic - granular.

Autopiracy (n.) أسر نهري ذاتي

أسر الجزء العلوي لنهر ما بواسطة جُزئه السفلي، كقطع للتعرج، وهو عمامة ناتج بتقصير مجراه بذاته.

Autopneumatolysis (n., chem.) تحوّل غازي ذاتي.

تغير تلقائي بفعل الغازات

تحوّل ذاتي أو تلقائي يشمل تبلور المعادن أو تغير الصخر بواسطة إنشاقات غازية موجودة أصلاً في الصهارة أو في الصخر ذاته.

Autopotamic organism (zool.) مُتَعَصّ نهري الإعاشة

مُتَعَصّ أو كائن حي مائي تكيف ليعيش في مياه عذبة متدفقة كميهاه الانهار. قارن مع: مُتَعَصّ نهري أو بحيري الإعاشة Eupotamic organism، و مُتَعَصّ أليف الإعاشة في ماء عذب ساكن Tychopotamic organism.

Autoradiograph مرسومة إشعاعية ذاتية

نوع من الأجهزة الماسحة Scan للإشعاعية، مثل: صور أشعة جاما، وصور الأشعة السينية و الصور النيوترونية Neutron photographs.

Autoskeleton (sponge, zool.) هيكل ذاتي

الميكمل الداخلي للإسفنجيات، والمؤلف من شُوَيْكات Spicules أو إسفنجين Spongin مفرز بواسطة الخلايا. قارن مع: هيكل زائف Pseudoskeleton.

Autosynchronous (adj.) ذاتي التزامن

حدث تلقائياً في وقت مصاحب.

Autotheca (zool.) غلاف ذاتي. كيس ذاتي.

غَلْطِيَّة ذاتية. مقبع ذاتي

الأنبوب الأطول من ثلاثة أنابيب أُنتجت بانتظام عند كل تبرعم في تطور مستعمرة الخيطيات Graptolithine colony. ربما إحتوت على شبه حيوان أنثوي Female zooid. قارن مع: غلاف أو غمد ثانوي Bitheca، غلاف أنبوبي Stolothea، و مؤخر الغلاف أو الغمد Metatheca.

Autotrophic (adj., biol.) ذاتية التغذية. لا عضوي التغذية

صفة كائنات ذاتية التغدّي بواسطة إستخدام مواد غير عضوية لتركب مواد حية أو لتخليق مواد حية. أنظر: اللاعضوي التغذية أو ذاتية التغدّي Autotroph. قارن مع: مختلف أو متغاير التغذية Heterotrophic.

Autotrople (n., biol.) ذاتي التغدّي (كائن)

كائن يغذي نفسه. أنظر: ذاتية التغذية Autotrophic، أيضاً ذاتي التغدّي Autotroph.

Autozoecium (n., zool.) مقبع ذاتي

هيكل فرد جماعي، من مستعمرة الجماعيات Autozoid، مثل: هيكل الخزازيات Bryozoans.

Autozoid (zool.) جماعي ذاتي

بوليب Polyp مرجاني ثنائي تام التكوّن بشماني زوائد وحواجز جيدة التطور أو النمو. وهو النوع الرئيسي والوحيد في أصناف المتعضيات ثانوية التغذية. قارن مع: جماعي أو حيويين زراقي Siphonozoid. أيضاً هو حيويين أو حيوان فرد جماعي في مستعمرة الجماعيات أو الخزازيات Bryozoan zooid ذاتي التغذية.

Autumn ice (glaciol.) تليج خريفي

تليج بحري في بداية مرحلة التكوين ولم يتأثر بحد بالضغط الجانبي. وهو مالح نسبياً و متبلور مظهرياً.

Autunian (hist. geol.) الأوتوني

مرحلة زمنية جيولوجية: سائدة الإستعمال في أوروبا، لأسفل العصر البرمي، فوق أستفاني Stephanian من الكريوني، و تحت ساكسوني Saxonian.

Autunite (minr.) أوتونيت

معدن لونه أصفر ليموني أو أصفر كبريتي، يتكون من فوسفات الكالسيوم واليورانيوم المائية صيغته الكيميائية:

$\{Ca(UO_2)_2(PO_4)_2 \cdot 10 - 12H_2O\}$ ، يتبلور حسب النظام

الرباعي، صلادته ٢ - ٢,٥، وزنه النوعي ٣,١ و معامل إنكساري

١,٥٨، أنظر: (شكلا A.116a and A.116b). وهو من

المعادن الثانوية، ويوجد بمهية صفائح رباعية أو يشكل قشور شبيهة الميكا في راسب اليورانيوم. وله خاصية الإستشعاع. مرادف له:

يورانيت الجير Lime uranit و يورانيت كلسي Calcouranite

. أيضاً ربما يقصد بالمصطلح مجموعة من معادن متشابهة أو

متشاكل ذات نظام بلوري رباعي Isomorphous tetragonal

minerals، ولها الصيغة الكيميائية العامة:

$\{R^{+2}(UO_2)_2(XO_4)_2 \cdot nH_2O\}$

حيث: R = Ca, Cu, Mg, Ba, Na₂

أو عناصر أخرى، و X = P or As

وتشمل المجموعة معادن كل من: أوتونيت Autunite،

أورانوسيرسايت Uranocircite، ثوربزنبايت Torbernite،

ساليثيت Saléite، أوتونيت صوديومي Sodium autunite،

زأونزبايت Zeunerite، أرانوسبينايت Uranospinite،


نوفاسيكاييت Novacekite و كاهلرايت Kahlerite.

Auversian (hist. geol.) الأوفرسي

مرحلة زمنية جيولوجية: سائدة الإستعمال في أوروبا، من عصر

الأيوسين Eocene فوق لوتيبي Lutetian و تحت الباروني

Bartonian.



شكل A.116a أوتونيت Lof, 1983



شكل A.116b أوتونايت Minerals of the World

Auxiliary (n., adj., paleont.) إضافي. مساعدة.

ملحق. ثنية إضافية أو مساعدة

يقال عن إنعطاف (ثني) "أي إنعطاف جانبي أو سرج جانبي" في دُز الأمونويد Ammonoid suture أضيف بعد الإثنان الأولي أو الثلاثة أزواج، مثل: "التواء المستدير الإضافي" الخارج من التواء السُري ومتكون بين السرج الثاني الجانبي و السُرة.

Auxiliary fault (struct., geol.) صُدَيْع.

صدع فرعي. صدع إضافي

صدع صغير يتقابل مع مسار صدع رئيس أو يتفرع منه. مرادف له: صدع فرعي Branch Fault.

Auxiliary lobes (paleont.) فصوص مساعدة

تنوعات مستديرة إضافية يظهر بها دُز الأمونويد Ammonite.

Auxiliary minerals (minr.) معدن إضافي

معدن ثانوي لونه فاتح، و هو من المعادن النادرة نسبياً، وأيضاً عدم الأهمية، ويوجد في الصخور النارية. ومن أهم هذه المعادن الإضافية: الفلورايت والمسكوفاييت والكورندوم والأباتايت و التوباز.

Auxiliary plan (seism.) مستوى إضافي

المستوى المتعامد مع أو العمودي على المستوى الصدعي وعمودي على الإنزلاق. يحدد من معطيات سيزمية لعدد من الزلازل.

Auxiliary shaft (mining) مهواة إضافية

في بئر أو في منجم.

Auxotrophic organism (zool.) متعض نوعي التغذية

كائن حي مجهري الحجم له مغذيات معينة أو محددة.

Available energy (phys.) طاقة مستفاد. طاقة متاحة

طاقة متوفرة و يمكن الاستفادة منها.

Available relief (geol.) أمت متاح

محمل الأمت متاح لتجزئة النهر في مساحة محددة، مساو للمسافة الرأسية بين إرتفاع بواقي سطح مرتفع أو هضبة أولية و يتدرج عنده

المنسوب أو المستوى بواسطة الجداول المجاورة. قارن مع: أمت محلي Local relief.

Avalanche (geol., glaciol.) هيار. هيار ثلجي.

هيار ثلجي أو جليدي. تيهور. إنهيار ثلجي. جُراف ثلجي كتلة كبيرة من الصخر والثرى أو من الجليد والثلج وما يحمله من مواد صخرية، انهارت فجأة على جُرف أو جانب جبل، تحت تأثير قوة الجاذبية، و يمكن أن يبدأ التيهور نتيجة للإهتزازات، أنظر: (شكل A.117). وتصنف هذه الكتل الجليدية الضخمة بحسب نوع الثلج أو الجليد الذي تتكون منه. وأحياناً ربما تزيد سرعات التيهور عن ٥٠٠ كلم / ساعة.



شكل A.117 بنية لحماية الهيار الجليدي (الجُراف الثلجي) مبنية فوق قضبان سكة حديد أو طريق في منطقة هيار ثلجي Montgomery, 1993

Avalanche bedding (sand dunes, geol.) تطبق هيار.

تطبق إنهيار

تطبق شديد الميلان في كثيب البرحان وأشكال كثيبانية ذات العلاقة، تشكل بواسطة هيار رملي بإتجاه أسفل الوجه المُنزلق للكثيب.

Avalanche blast (wind, meteorol.) عصف هيار.

هبوب هيار. لفتح هيار

ريح هيارية مخزية جداً تتشكل عندما يتوقف الهيار فجأة، مثل: عندما يسقط رأسياً نحو أرضية الوادي أو يزاح حجم كبير من الهواء بواسطة التدفق الأفقي عبر مسافات طويلة.

Avalanche boulder tongue (geol., glaciol.)

لسان جلمود هيار

ركام سفح هيار لممر جبلي ضيق بشكل حاجز رصيفي، محكم بركام أو بكموم ثلج فصل الشتاء على كلا جانبي أثر الهيار. وتحصر جوانب الهيار ذاته وعندما تذوب جوانب الهيار يقف أو يبرز الركام السفحي أعلى من التحدرات المحيطة وبحواف شديدة الإنحدار.

Avalanche chute (glaciol.) **مسلك هيار. ممر هيار**
أثر أو مسلك تكوّن بواسطة هيار. قارن مع: أثر هيار
Avalanche track.

Avalanche cone (glaciol.) **مخروط هيار**
مادة كتلية ترسبت حيث سقط الهيار، وتتكون من ثلج وجليد وصخر وكل المواد المتمزقة الأخرى والمحمولة على طول الهيار.

Avalanche ripple mark (geol., glaciol.)
علامات نيم الهيار

أي من النيم غير المتماثل والذي له منحدر شديد جانبي معاكس للتيار، يقترب من زاوية الإستقرار ويهاجر بواسطة سلسلة من الإنهيارات الصغيرة النازلة عبر المنحدر الجانب المحمي من الريح. قارن مع: علامات النيم المُتَمَنِّي Accretion ripple mark.

Avalanches = Rock falls (geol., glaciol.)
هيارات. إنهيارات = سقوط أو تساقط الصخور
جَزَف الصخور أو الرواسب الجروفية نتيجة زحف الجليد.

Avalanche talus (geol., glaciol.) **حُصْن هيار. سند هيار**
كوم سفح هيار. ركام سفح هيار. ركام منحدر هيار
تراكم الكسر الصخرية بأحجام وأشكال مختلفة، ومشتقة من الثلج والجليد المخلوط مع التربة وحطام الصخور المنهارة من جدار جبلي أو منحدر صخري علوي. وعادة ما يتشكل على جانب أسفل الريح القادم من أعلى الجبل أو من زعن نتوء صخري في جبل Arête (شكلا A.90a and A.90b) في مناطق جبلية حيث يَبْنِي الثلج الجروف طُنْفًا (أفاريز - كورنيشات Cornices) تنهار أو تسقط وتأتي بالصخور والثلج أو الجليد إلى أسفل. تقل كثيراً زاوية المنحدر عن ٣٠ درجة، ويتقوس إلى أعلى مقطع المنحدر.

Avalanche track (glaciol.) **أثر هيار.**

مسلك هيار. مَدَق هيار
القناة المركزية شبيهة بالدلهيز يتحرك على طولها الهيار، وربما تأخذ شكل الممر المفتوح في غابة ما، بأشجار نخيية ومكسورة، أو سطح محتوت مُعَلَّم بِخُفْر، وخذوش وَ حطوط.

Avalanche wind (glaciol., meteorol.) **رياح الهيار**

تشكل ربح عالية أو ربح إندفاعية في مقدمة الإنزلاق الأرضي الكبير أو في هيار ثلجي جاف متحرك بسرعة، وأحياناً يتسبب في دمار على بعد كبير من الهيار ذاته. أنظر: عَصْف هيار أو هبوب هيار Avalanche blast.

التَجْبُلُ الأفالوني (geol., tect.)
حدث تَجْبُلِي وقع عند نهاية العصر ما قبل الكامبري على طول الحدود الشرقية الجنوبية في أمريكا الشمالية. يظهر جيداً خاصة في المنطقة الأتمودجية حيث أُخِج الجرانيت بـ ٥٧٥ مليون سنة، وفصل عن الكامبري السفلي الأحفوري بتتابع سميك من عصر ما قبل الكامبري المتأخر.

Aventurine (adj., geol., minr.)
حاوٍ دقائق براقه من معادن أخرى

صفة معدن حاوٍ على دقائق براقه من معادن أخرى، وقد يكون نوع من الفلسبار الذي له إنعكاسات حمراء في إتجاهات معينة وذلك بسبب إحتوائه على النحاس أو أكسيد الكروم. وقد يكون أحد أنواع الكوارتزيت ذو اللون الأحمر اللامع أو الأخضر اللامع لإحتوائه على دقائق من معدن الهيماتيت أو الميكا التي لا ترى إلا بالمجهر.

Aventurine glass **زجاج غير شفاف**
له شوائب براقه = حجر الذهب Goldstone.

Aventurine quartz (minr.) **كوارتز مُتَرَقِّش**
كوارتز به شوائب براقه. أنظر: Aventurine.

Average (n.) **متوسط. معدل**
مرادف له: المتوسط أو المعدل الحسابي Arithmetic mean.

Average deviation mean deviation (geol.)
معدل الإنحراف = متوسط الإنحراف

Average discharge (hydrol.) **متوسط الصرف. معدل الصرف**
المتوسط الحسابي لمجموع سنوات صرف المياه المسجلة سواء كان الصرف متتابع أو غير متتابع.

Average hade (geol.) (عن الوضع العمودي) **معدل الميل**

Average igneous rock (rk., geol.) **معدل الصخر الناري**
صخر يعتقد إفتراضياً أو نظرياً أن تركيبه الكيميائي يشبه متوسط التركيب المعدني لطبقة قشرة الأرض الخارجية.

Average level Anomaly (geomorph.) **متوسط شذوذ المستوي**

شاذة جاذبية مرتبطة بمتوسط المستوى التضاريسي أو الطبوغرافي في منطقة ما، عادة ما تكون ذات نصف قطر ثابت. مرادف لها: شاذة بُوْتْنَام Putnam anomaly.

Average roundness (geol.) متوسط الإستدارة

درجة إستدارة الحبيبات الصخرية وتحسب من النسبة بين متوسط أنصاف أقطار تقوَس أركان الحبيبة أو أخزفها وبين نصف قطر تقوَس الكرة القصبوى المحيطة بها مأسّة أقصى عدد من أركانها من الداخل.

Average sample (geol.) عينة وسط

عينة رملية تمثّل المقياس الوُسْطِي الحجمي للرمال المأخوذ منه العينة.

Average shale (rk., sed) طين صفحي عادي

راسب صخري طيني متصفح. أنظر: طين صفحي أو طفّل .Shale

Average sphericity (geol.) متوسط التكرورية

معدّل التكرورية

درجة إقتراب أشكال الحبيبات الصخرية من الشكل الكروي التام وتحسب من منحنيات بيانية خاصة. أنظر: تكور Sphericity.

Average stress (phys.) معدل الإجهاد. متوسط الإجهاد

نصف مجموع الإجهاد البدائي والإجهاد النهائي المرافق مع حدوث الزلزال.

Average velocity (phys.) سرعة وسطى

متوسط السرعة. معدل السرعة

بالنسبة للنهر: الصرف مقسوم على مساحة المقطع العرضى للتدفق العادى. بالنسبة للماء الأرضي: حجم الماء الأرضي المار خلال مساحة مقطع عرضي، مقسوم على مسامية المادة التي مرّ الماء خلالها. مرادف له: متوسط السرعة Mean velocity. بالنسبة للزلزال: نسبة المسافة المعبورة على طول مسار الشعاعة بواسطة النبض السيزمي إلى الزمن اللازم لذلك العبور. قارن مع: السرعة السيزمية Seismic velocity، السرعة البيئية Interval velocity.

Avicularium (zool.) مَنقَب مقاري

مَنقَب في مستعمرة الحزازيات، أو الجماعيات Bryozoans يظهر في شكل مَنقَب الطير يتحرك فكّاه بواسطة عدد من العضلات الخاصة. مصطلح الجمع: منقابع مقارية Avicularia.

Aviolite (rk., meta.) أفبوليت

نوع من صخور الهورنفلس مكوناته الأساسية ميككا و كورديريت Cordierite. قارن مع: أستاتيت Astite و إيدولايت Edolite.

Avlakogene = Aulacogen (tect.)

أفلاكوجين = أولاكوجين

حوض تكتوني أو حركي فوق مَجَن Craton، محاط بصدوع عادية متقاربة ومفتوح للخارج. قارن مع: وادي خسف أو أخدود Graben، خسف أو أخدود أو غور Rift.

Avogadrite (minr.) أفوجادريت

معدن أبيض أو عديم اللون، صيغته الكيميائية: $\{(K,Cs)BF_4\}$ ، ويتبلور حسب النظام المعيني القائم. يوجد بهيئة بلورات صغيرة ثمانية الشكل في الحمم البركانية البحرية.

Avon = River (n.) نهر

Avonian = Dinantian (hist. geol.) الأفوني = الدينانتي

مرحلة زمنية جيولوجية: أوربية الإستعمال، لأسفل الكَربوني و يشمل التورنيسبي Tournaisian و الفييسي Visean.

Avulsion (geol.) قَلْع. قَلْع. تمزيق. فصل

قطع مفاجئ أو فصل جزء من اليابسة بواسطة فيضان أو بواسطة تغير فجائي في مجرى النهر، مثل: إنكسار النهر خلال مجرى إنعطائي أو بواسطة تغير مفاجئ في التيار حيث يترك النهر قناته القديمة مشكلاً قناه جديدة. فالجزء المقطوع أو المفصول يتبع المجرى الأصلي. أيضاً يشير المصطلح إلى حت سريع للشاطئ بواسطة الأمواج أثناء عاصفة ما.

Axes محاور

مثل: محاور البلورة. أيضاً محاور الطيات، ... الخ، أنظر: (الأشكال A.118, C.198a and C.198b). صيغة المفرد: محور Axis.

Axial angles (cryst., opt.) زوايا محورية

زوايا بين المحاور البلورية حيث تتقاطع المحاور، ويرمز للزاوية بين المحورين ب، ج بالحرف ألفا والتي بين المحورين أ، ج بالحرف بيتا والتي بين المحورين أ، ب بالحرف جاما. مرادف له: الزوايا البصرية Optic angles.

Axial canal (echin., sponge) قناة محورية

ممر طولي أو طولاني يخترق أعمدة شوكية الجلد ويتصل بتجويف الجسم، وعامة يكون مركزياً. أيضاً يشير المصطلح إلى تجويف شوكي بيئي تُرك بواسطة تحلل شعيرة أو خيط محوري في الأسفنج.

Axial cleavage fracture تشقق صفيحي محوري

تشقق إنفصامي محوري.

Axial cross (paleont.) تصالب محوري. تقاطع محوري

تقاطع متعامد في المركز مكون من ست شعيرات أو خيوط محورية لشوكة أسفنجية سداسية الأطراف. أيضاً يستخدم المصطلح للإشارة إلى بعض الخيوط المحورية عندما تخفض إلى المساحة حول المركز كما في الشوكيات التي فيها أقل من ستة شعيعيات.

Axial diameter (zool.) قطر محوري

قطر غمدي أمامي - خلفي في النحيمات الحشوية Edrioasteroids. قارن مع: قطر مستعرض أو عرض Transverse diameter.

Axial dipole field (phys.) مجال محوري متطابق القطبين.**مجال محوري ثنائي القطب**

مجال مغنطيسي إفتراضي للكرة الأرضية يتكون من مجال ثنائي القطب متمركز في قلب الكرة الأرضية، ويتطابق محوره مع المحور الدوراني للكرة الأرضية: بينما المجال المغنطيسي الأرضي الحقيقي ليس له هذه الهيئة النموذجية.

Axial elements (cryst.) عناصر محورية

في علم البلورات: نسبة الأبعاد الوحودية على طول المحاور البلورية والزوايا بين هذه المحاور.

Axial figure شكل محوري. صورة محورية

هيئة تداخل يكون فيها أحد المحاور البصرية متمركزاً في الشكل.

Axial filament (zool.) خيط (شُعَيْر) محوري

خيط عضوي يترسب حوله مادة معدنية لشعاعة شوكية أسفنجية Sponge spicule.

Axial filling (zool.) ملء محوري

راسب من الكالسايت الكثيف يتكون في المنطقة المحورية لبعض المُنْحَرَات أو الفورامينيفرا الفوسولينية Fusulinaceous foraminifera وربما تكون في نفس الوقت كتجويف لنفق Tunnel أو لِخُرُوب أو لِمنْحَرَات Foramina و تكونية الجشران Chomata و الجسور المجاورة Parachomata.

Axial furrow (zool.) أخدود محوري. حز محوري**تجميع محوري. تحنُّد محوري**

أحد التخطيطين الطولين المحيط محور ثلاثية التفرص Trilobite. مرادف له: تجميع ظهري أو أخدود ظهري Dorsal furrow. أيضاً يعنى المصطلح التخطيط الطولي الفاصل للفص الأوسط أو محور الميروستم Merostome من المساحة الغشائية Pleural Area.

Axial groove (zool.) أخدود وسطي. أخدود محوري

كما يظهر في ثلاثية التفرص. أنظر: تجميع محوري Axial furrow.

Axial increase (zool.) تزايد حوائط محوري

نوع من الإزدياد (مريجية برعمية التكون Offset formation of corallites) في المراجين أو المرجانات Coralla متميزة بظهور جدران مُقسَّمة أو فاصلة بين مريجيات Corallites حديثة التكوين والواقعة تقريباً في موضع محور المريجية الأم.

Axial jet (phys.) نثج محوري مخروطي الهيئة

نمط تدفق يميز تدفق ماء أقل كثافة Hypopycnal inflow، ينتشر فيه الماء المتدفق بشكل مخروط براوية قَمِيَّة Apical angle ٢٠ درجة تقريباً. قارن مع: تدفق مسطح Plane jet.

Axial line of fold (geol.) خط محوري للطيّة

خط تقاطع المستوى المحوري للطيّة مع سطح الأرض.

Axial lobe (zool.) فص محوري. فص طولي

محور ثلاثية التفرص Trilobites.

Axial overlap (geol.) تراكب محوري

تراكب الطبقات المطوية عبر محور واحد.

Axial pitch (eng.) خطوة محورية

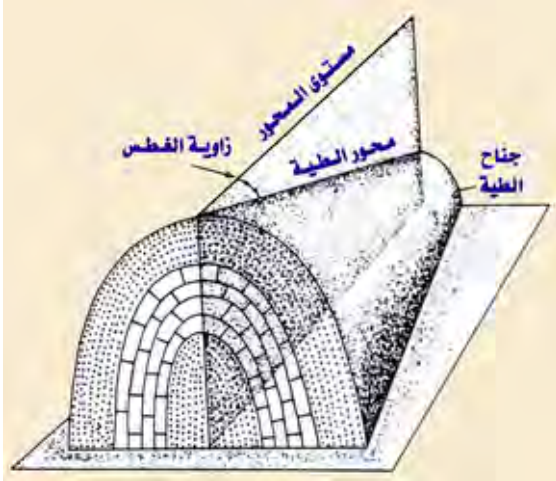
خطوة تسير على طول محور ما.

Axial - plane cleavage (geol.) إنفصام المستوى المحوري

إنفصام يكون قريب الترابط مع المستويات المحورية للطيات في الصخر، إذ أنه يكون موازياً بثبات للمحاور أو يتفرع قليلاً على كل جانب (إنفصام مروحي Fan cleavage) وتكون معظم إنفصامات المستوى المحوري ذي الإرتباط القوي بالطيات الطفيفة ولكن بعض منها تكون موازية فقط لمحاور الطية الإقليمية. كما إن معظم إنفصامات المستوى المحوري هي إنفصامات إردوازية. قارن مع: إنفصام مستوى التطبق Bedding plane cleavage.

Axial plane of folding = Axial surface of folding (geol.) مستوى محوري للطي. سطح محوري للطي

المستوى المحوري للطيات أو الإنفصال الذي يُقسَّم الطية إلى قسمين متماثلين (شكل A.118). في السطح الذي يمكن تحيُّله بداخل الطية تكون كل نقطة عليه على بعدين متساويين من جناحي الطية كما يحددان بطبقة معينة فيها. قارن مع: (شكل P.97a).



شكل A.118 محور الطية Stokes et al., 1978

Axial - plane separation (geol.)**فصل المستوى المحوري**

البعد بين الأسطح المحورية لأشكال قبوية (محدبة) متجاورة وأشكال قعرية (مقعرة) حيث تتشكل الطيات في نفس الطبقة أو السطح.

Axial ratio (cryst.)**نسبة محورية**

نسبة أطوال المحاور البلورية للبلورة ما، يعبر عنها بوحدة محورية واحدة.

Axial region (zool.)**منطقة محورية**

الجزء المركزي بالوعاء المرجاني والذي يمر به التماثل الشعاعي.

Axial section (zool.)**قطاع محوري. قطع محوري**

قطاع من صدفة المتقبات (المُنخَرَتَات أو الفورامينيفرا) ذات الصفائح الحلزونية، والإلتفاف الحلزوني يمر بمحورها. ويطلق أيضاً في علم بصريات المعادن على المقطع الذي يمر بالمحور البصري للبلورة.

Axial septulum (zool.)**حُوَيْجَز محوري**

الحُوَيْجَز الثاني أو الثالث الواقع بين حواجز Septa الفورامينيفرا الأولية، مستواها موازياً تقريباً لمحور اللف ومن ثم يرى في مقاطعات سهمية، موازية، و تماسية. أنظر: حُوَيْجَز محوري أولي Primary axial septulum، حُوَيْجَز محوري ثانوي Secondary axial septulum.

Axial septum (zool.)**حاجز محوري**

أول حاجز ينشأ في هيكل المرجان الرباعي في المرحل المبكرة من النمو ويقسم فراغ الكأس طولياً إلى قسمين متساويين.

Axial stream (geol.)**نهر محوري**

نهر يسير أو يتبع محور الطية المقعرة أو المحدبة، و هو نهر رئيسي لوداي بين الجبال، يتدفق في أعماق جزء من الوداي ويسير موازياً لأطول أبعاده.

Axial stress (eng. geol.)**إجهاد محوري**

ضغط يسير مع إمتداد محور الطية.

Axial structure (in corallite)**تركيب المحوري.****بُنْيَة محورية**

أي تركيب عمودي بالمنطقة المحورية للوعاء المرجاني، مثل: العمود. مصطلح لأم لبُنْيَات طويلة متنوعة في المنطقة المحورية لصخر مرجاني، سواءً أكان صلباً أو مرجانياً عمودياً بشكل القضيب أو دوامة محورية.

Axial surface (fold)**سطح محوري**

سطح يوصل خطوط الإتصال، المفصلية للطبقات في طيه ما.

Axial symmetry (struct. petr.)**تماثل محوري**

في البُنْيَة الصخرية: يظهر الطراز بتمائل محوري فريد، فتمر أعداد لا حصر لها من المستويات المرآتية خلال ذلك المحور ويكون مستوى مرآة واحد عمودي عليه. مرادف له: تماثل كرواني Spheroidal symmetry.

Axial thrust (geol.)**دفع محوري. صلدع دُفَع محوري****Axial trace (geol.)****أثر محوري. تعقب محوري**

تقاطع السطح المحوري لطية ما مع سطح الأرض أو سطح معطى آخر.

Axial vortex (in corallite)**دردور محوري**

بُنْيَة أو تركيب طولي في الإقليم المحوري في مريجينة Corallite، تشكل باللف أو باللي معاً للحواف الداخلية للحوجز الرئيسية مصاحبة عامة لعناصر هيكلية مستعرضة أو عَرَضِيَّة.

Axial angle (geol.) **زاوية الإبط. زاوية الدخول**

زاوية حادة كما تظهر على الخارطة على تحرين متقاطعين، تقاس في إتجاه أعلى النهر من نقطة تقاطعهما. مرادف له: زاوية الدخول Entrance angle، زاوية دخول النهر Stream - entrance angle.

Axillary (zool.)**إبطي**

صفيحة ذراعية تدعم فرعين ذراعيين في الزنبقيات.

Axinellid Axial jet (phys.)**رأس الأسفنج**

جمجمة الأسفنج المُنْبِيَّة من ألياف شوكية تكون فيها أجزاء الأشواك جميعها موجهة إلى الخارج بشكل مائل من محاور الألياف.

Axinite (minr.)**أكزينايت. أكزينايت.****أكسينايت. أكسينيت**

معدن لونه بُيَّ، أو بنفسجي، أو أزرق، أو أخضر فاتح أو أخضر زيتي إلى أبيض رمادي، يتكون من سليكات الكالسيوم والحديد والمانجنيز والألومنيوم و عناصر أخرى، صيغته الكيميائية:

$(Ca, Fe, Mn)_3Al_2BSi_4O_{15}(OH)$ ، يتبلور حسب النظام ثلاثي الميل في بلورات سيفينة الشكل، صلالته ٦,٥ - ٧، وزنه النوعي ٣,٢٧ - ٣,٣٥، و معامل إنكساري ١,٦٩، أنظر: (شكل A.119). مرادف له: زجاج قاتم اللون Glass schorl المكوّن من التورمالين الأسود و الكوارتز.



شكل A.119 أكزينايت أو أكسينايت Lof, 1983

Axiolite = Axiolith (geol.) **أكزيبوليت**

= **أكزيبوليث**. **ركام كربي**

تجمع معدني كُرْبِي تتشعب فيه الإبر من الخط أو المحور المركزي بدلاً من نقطة، مثل: كُرْبِيّة في صخر الرّايوليت مكوّنة من كِسْر زجاجية ملتحمة ويكون لها حواف بلورات إبرية طفيفة أو ألياف من الفلسبار متعامدة تقريباً وتشعب إلى الداخل، أو سُرْبِيّة شبه كروية أو بأزلة متحجرة في راسب كربوناتي تكون حولها إبر شوكية محورية التجمع. وعامة فهو تجمع كربي Spherulitic aggregate أو كروي، وهذه الكُرَات الممدودة فيه عبارة عن تجمع بلورات دقيقة إبرية الشكل وبهيئة منتظمة ومتعامدة بالنسبة للمحور المركزي.

Axiolitic (struct., geol.) **بُنْيَة أكزيبوليتية**

بُنْيَة صخرية ركامية كُرْبِيّة يتوافر فيها الركام الكربي، أيضاً يستخدم المصطلح عند الإشارة إلى الصخر المُختوي على أكزيبوليتات Axiolites.

Axiometer Axial jet (phys.) **مِحْوَار**

جهاز أو أداة يساعد على تحديد موقع أو مكان وقياس محاور الجلاميد والحصيات بواسطة الماسك Clamp و المِسْمَاك (مقياس الشُّنك) Caliper.

Axis (fold, geol.) **محور**

الخط المتحرك موازياً لذاته، مكوّناً شكل طيه. أيضاً هو الخط أو الراسم أو المتتبع لأثر السطح المحوري لطية ما على مستوى جانبية الطية. يندر إستعمال هذا المصطلح.

Axis (cryst., geol.) **محور. خط المحور**

خط مستقيم حقيقي أو وهمي يمر خلال جسم ما ويفصل بين جزئين متماثلين حيث يمكن دوران هذا الجسم حول هذا الخط أو المحور، ويستخدم هذا المصطلح عند الإشارة إلى محور البلورة أو محور الطية، ... الخ، أنظر: (شكل A.118). أيضاً يشير مصطلح المحور إلى الجزء الأوسط في ثلاثيات التفصص الواقع بين ثلمين طوليين. كما أنّ محور الأرض هو الخط الوهمي المستقيم الذي يصل بين القطبين. صيغة الجمع: محاور أو خطوط المحاور Axes.

Axis of crystal (chem., cryst.) **محور البلورة**

لكل بلورة عدد من المحاور، ثلاثة أو أربعة محاور.

Axis of divergence (zool.) **محور التباعد**

عامة هو خط رأسي أو مائل في الحاجر (الغشاء الفاصل) المرجاني تميل منه الحُؤْمُجَات Trabeculae بإتجاه الداخل و الخارج. أنظر: النظام المروحي Fan system.

Axis of extinction (cryst., phys.) **محور الإنطفاء**

محور إنطفاء بعض المعادن تحت المجهر.

Axis of fold (geol.) **محور الطية**

خط يمثل أثر المستوى المحوري للطية كما يظهر في قطاع جانبي لها، وهو يعين الإتجاه العام للطية، أنظر: (شكل A.118).

Axis of symmetry = Symmetry axis (geol., phys.)

محور التماثل

خط وهمي في البلورة تدار حوله لكي تشغل نفس الوضع في الدورة الكاملة (٣٦٠ درجة) مرتين أو ثلاث أو أربع أو ست مرات، يكون المحور على الترتيب ثنائياً أو ثلاثياً أو رباعياً أو سداسياً.

Axis of the earth (geol.) **محور الأرض**

المحور الذي تدور حوله الأرض ويخترق الأرض من وسط القطب الشمالي ماراً بمركزها ثم يخرج من وسط القطب الجنوبي.

Axoblast (zool.) **خلية منتجة الشوكيات و المحور**

خلية صلبة Scleroblast مفردة تنتج محور بعض المرجان الثماني Octocarals، مثل: Holaxonia.

Axopod = Axopodium (zool.) قدم زائف محوري
قدم زائف شبه دائم، يظهر بشكل أنموذجي في الشعاعيات وخلايا
الحيوان المشعاعي Heliozoan، وهو مؤلف من ذراع أو ساق
محوري Axial rod مُطَوَّق أو محاط بمغلف جيليبي

Protoplasmic envelope. مصطلح الجمع: أقدام زائفة محورية
Axopodia

Ayres rock (geol.) صخر آيرس
أنظر: جبل مفرد Bornhardt، أيضاً أنظر: (الأشكال A.120,
B.91 and B.92).



شكل A.120 صخرة آيرس الكتلية و المرتفعه ٣٦٠ متر تقريباً فوق السهل المسطح حولها في أستراليا Skinner & Porter, 1987

Azimuth (astron., seis., surv.) سَمَت. الإِتْجَاهُ الأفقي
في علم الزلازل: الزاوية الأفقية، مقاسة بإتجاه عقرب الساعة، بين
خط الزوال الشمالي وقوس الدائرة العظمى موصلة مركز الزلزال
السطحي Epicenter بالمُسْتَقْبِلِ أو الرّاصِدِ، فعندما تكون الزاوية
مقاسة من مركز الزلزال السطحي، تسمى "السَمَت" من مركز الزلزال
السطحي إلى المُسْتَقْبِلِ، وعندما تقاس عند المُسْتَقْبِلِ فتدعى حينئذٍ
"بالسَمَت العائد" Back azimuth. ويعرف المصطلح في المساحة
بأنه إِتْجَاهُ الخط الأفقي حيث يقاس على دائرة أفقية تحليلية، وبحسب
الإِتْجَاهُ الأفقي بإتجاه عقرب الساعة من مستوى خط الزوال
للملاحظ أو للراصد ويعبر عنه بالمسافة الزاوية بين المستوى الرأسي
ماراً خلال نقطة الرصد وأقطاب الأرض والمستوى الرأسي ماراً خلال
الرصد والجسم الواقع تحت الرصد.

Azimuthal angle (surv.) زاوية السَمَت
الزاوية الأفقية، أصغر من ١٨٠ درجة، بين مستوى خط الزوال
السمائي والمستوى الرأسي المحتوي لنقطة الملاحظة والجسم الملحوظ
(جسم سمائي)، مقاساً في إتجاه عقرب الساعة، من إتجاه القطب
المرتفع.

Azimuthal projection (astron., surv.) إسقاط سَمَتِي.

مسطح سَمَتِي

إسقاط خارطي يُسَقَطُ فيه جزء من كرة على مستوى ظل الزاوية
الساقطة عليه عند القطب أو عند أي نقطة أخرى (والتي تصبح هي
مركز الخارطة) حيث عليه إِتْجَاهَاتُ السُمُوتِ لجميع الخطوط التي
تتشعب من النقطة المركزية إلى جميع النقاط الأخرى، وتكون مثلها
مثل السُمُوتِ للخطوط المطابقة على الكرة.

Azimuth circle (astron.) دائرة سَمَتِيّة
جهاز أو أداة تستعمل لقياس السَمَتِ أو الإِتْجَاهُ الأفقي، مكوّنة من
دائرة مدرّجة أفقية ومقسّمة إلى ٣٦٠ قسم رئيسي، مثال: تلك
الموصلة ببوصلة لتظهر السُمُوتِ المغنطيسية.

Azimuth compass (surv.) بوصلة سَمَتِيّة
بوصلة مغنطيسية بمأرؤبات أوفتحات لقياس الزاوية الأفقية، حيث
يعمل خط الزوال على سطح الأرض دائرة رأسية تمر خلال جسم
سمائي، مع خط الزوال المغنطيسي. تستعمل البوصلة لأخذ السَمَتِ
أو الإِتْجَاهُ الأفقي المغنطيسي لجسم سمائي.

Azoic (adj., biol.) عديم الحياة.
لا أحيائي. لا حياتي. اللا حياة

بيئة خالية من الحياة أو عديمة الحياة. أيضاً هو الجزء المبكر من زمن قبل الكامبري Precambrian ، وتمثله الصخور التي لا يوجد فيها أثر للحياة. قارن مع: حقبة الحياة الأولى Proterozoic.

Azoic eon (biol.) **أبد اللا حياة**

الأبد الخالي من الظواهر الحياتية.

Azoic era (hist. geol.) **حقبة أو دهر الأحياء**

الزمن الجيولوجي فيما قبل الكامبري ويمتاز بخلو صخره تماماً من الحياة القديمة أو آثارها. وهو أول أحقاب عمر الأرض، ويبلغ نحواً من ألف مليون من السنين.

Azonal peat (bot.) **تُحْت محلي**

تُحْت مكاني أو موضعي.

Azonal soil (ped.) **تربة لا نطاقية**

واحدة من نُظُم أو أنظمة التربة Soil orders الثلاثة، وهي تربة تفتقد لتطور بناء الآفاق الجيدة وتشبه إلى حد كبير المادة الأبوية Parent material. قارن مع: نطق التربة الداخلية Intrazonal soil، تربة نطاقية Zonal soil، Entisol، مرادف له: تربة غير نضجة Immature soil.

Azonate (spores) **لا نطاقي**

بوغات عديمة النطاق أو لا نطاقية أو مشابهة الإمتداد أو الإستطالة (عادة متعامدة على محور اللف أو التماثل Equatorial).

Azulite (minr.) **أزولايت . أزوليت**

معدن لونه أزرق شاحب، وهو نوع Variety من السميثسونيت Smithsonite، نصف شفاف وغالباً ما يوجد بجمعة كتل كبيرة.

Azurhaldony (minr.) **أزور كلسيدوني.**

أزور حلقدونني. كلسيدوني أزوري

مرادف له: أزورلايت Azurite.

Azure (adj., n.) **لازوردي . أزرق سمائي**

صفة لون أو صفة لونية تُظهِر بها بعض المعادن.

Azure quartz (minr.) **كوارتز أزوردي . مرو أزوردي**

صنف من الكوارتز الأزرق، خاصة ما يعرف بإسم كوارتز السَّقْمِير Sapphire Quartz.

Azure stone (gemst.) **حجر أزور . اللازوردي**

اللازوردي Lapis lazuli ومعادن زرقاء أو مِرْزَقَة، مثل: لازولايت Lazulite و أزورلايت Azurite.


Azurite (minr.) **أزورلايت . الأزوردي**

معدن لونه أزرق سمائي إلى أزرق بنفسجي، يتكون من كربونات النحاس القاعدية، صيغته الكيميائية: $(\text{Cu}_3(\text{CO}_3)_2(\text{OH})_2)$ ،

يتبلور حسب النظام أحادي الميل، صلابته ٣,٥ - ٤، وزنة النوعي ٣,٧٧، و معامل إنكساره ١,٧٦، أنظر: (الأشكال A.121a to A.121d). سريع التفتت (هش)، وهو معدن ثانوي شائع ويوجد مصاحب لمعدن الملاكايت في النطق العليا من عروق النحاس. و هو من أهم ركازات النحاس حيث يحتوي على ٦٩,٢٪ أكسيد النحاس و ٢٥,٦٪ ثاني أكسيد الكربون و ٥,٢٪ من الماء. مرادف له: ركاز النحاس الأزرق Blue copper ore، الدهنج أو الملاكايت الأزرق Blue malachite أو تشيسيليت Chessylite. ويستخدم الأزورلايت كحجر نصف كريمة، وقد استخدم سابقاً خضاباً.




شكل A.121a أزورلايت Lof, 1983



شكل A.121b الأزورلايت Fossiles & Mineraux Du Maroc, 1996



شكل A.121c هوابط من الأزورائت أو الملاكيت
Minerals of the World



شكل A.121d أزورائت Minerals chart

أزورلايت . أزورلايت (Azurlite (minr.)

صُنِف من الكلسيديوني (الكالسيدوني أو الخلقيدوني)، لونه أزرق لإحتوائه على بعض من سليكات النحاس المميأة ويستعمل كحجر شبه كريم.

أزورملاكيت . أزورملاكيت (Azurmalachite (minr.)

خليط معدني من الملاكيت و الأزورائت، أو نموها معاً، ويوجد بهيئة كتل بما جزم متراكزة، ويستخدم كحجر زينة أو حلبي.

عقدة مفردة (Azygous node (zool.)

نوع خاص من نتوء سنيني Cusp موجود مباشرة فوق التحوييف القاعدي لبعض مخروطيات الأسنان Conodonts، مثل: Panderodella و Palmatolepis.



المجلد الأول

B



مكتبة
مستوفى

B



Babel quartz (minr.)

كوارتز بابل. مرو بابل

نوع من الكوارتز المتبلور، سمي بهذا الاسم لتخيل تشابُهه مع برج بابل في الصفوف المتتابعة. مرادف له: الكوارتز البابلوني
Babylonian quartz

Babbit metal (minr.)

فلز باييت

سبيكة Alloy تحتوي على ٩٪ قصدير Tin و ٩٪ أنتيمون Antimony و ٢٪ نحاس Copper. ويستخدم هذا المصطلح اليوم للدلالة على السبائك التي تحتوي على نسبة من القصدير أو الرصاص.

Bacula (zool.)

باحة جبهية منتفخة. باكبول

منطقة منتفخة متطولة سهمية الشكل بداخل التخلد المحوري وعلى طول جانب ظهر بلُجة بعض ثلاثية التفرص Trilobite خاصة في كل من الأجناس التالية: Agnostidae, Telephinidae و Raphiophoridae, Trinucleidae,

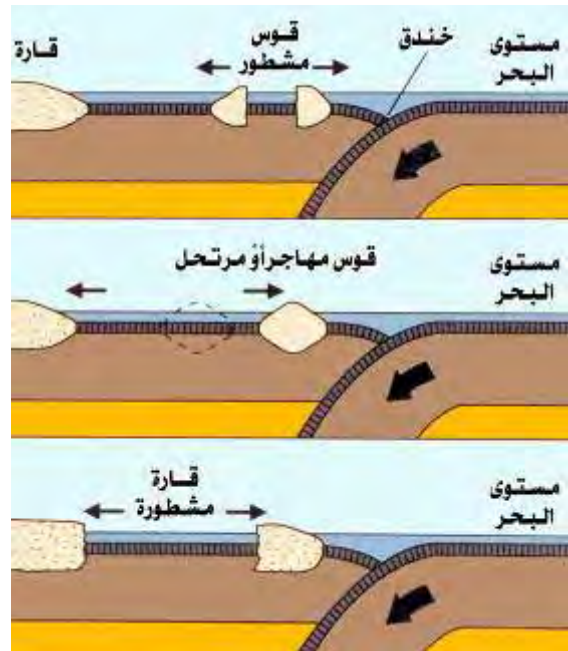
Back - and - forth motion (phys., oceanog.)

حركة التارجح (جبهة ودهاباً)

حركة تيارية مائية تقدمية و تراجعية، مثل: حركة أمواج البحر على الشاطئ.

Back arc spreading (tect.) إنتشار قوس الجزر الخلفية

يحدث التمدد الإقليمي بداخل أو خلف العديد من الأقواس. وبإمكان هذا التمدد تمزيق القوس لجزئين ومحركاً النصفين في إتجاهين متضادين، أنظر: (شكل B.1). وإذا حدث التمدد خلف القوس، فيإمكانه تحريك القوس بعيداً عن القارة. وأيضاً بإمكانه شطر حافة القارة وتحريك شريحة أو قِطعة طويلة ضيقة Narrow strip من القارة في إتجاه البحر، (وهذا ما يبدُ كيف تكونت جزيرة اليابان)، وفي كلا الحالتين يكوّن هذا الإنتشار أو الإتساع أرض بحرية جديدة.



شكل B.1 إتساع أو إنتشار القوس الخلفي. يؤدي إلى التمدد الإقليمي في الصفيحة العلوية لنطاق الإندساس وإلى تمزيق القوس، وتحريكه في إتجاه البحر، أو شطر القارة وتكوين أرضية بحر جديدة
Plummer & McGeary, 1993

Back - arc upwelling (tect., volc.) طفح الأقواس الخلفية

الدفق البركاني الفوقي لقوس الجزر الخلفية.

Back bearing

= Reverse bearing = Reciprocal bearing (surv.)

الرصد الخلفي = الرصد العكسي = معكوس الرصد التبادلي

تصويب على إمتداد الإتجاه العكسي لخط ما. معكوس أو عكس تصويب معطي، فإذا كان تصويب الخط (أ ب) هو شمال ٥٨ درجة غرب، فإن التصويب العكسي له هو جنوب ٥٨ درجة شرق.

Back bone (geol.)

حيد جبل أساسي

يُخَيَّد يقوم مقام المحور الرئيسي للجبل ويخَيَّد الجبل الأساسي أو نظام منطقة ما.

Back fill (civ. eng., mining) **تراب الردم**

تراب أو مادة أخرى تستخدم لتحل محل مادة مزاحة مؤقتاً أثناء التعمير أو بصورة دائمة أثناء التعدين، مثل: الأحجار والحصاء المستعملة لملء أخاديد أو خنادق خطوط الأنابيب أو توضع خلف المنشآت العمرانية و أكتاف الجسور، ... الخ.

Back flooding (oceanog.) **عُمر جُزري**

الفيضان العائد أو ماء الجزر.

Back flow (eng., oceanog.) **دفق خلفي. تدفق مرتد.**

تيار مضاد جُزري

إرتداد الموج في إتجاه البحر. وعامة فهو إنسياب الماء في القناة في إتجاه معاكس لإتجاه الإنسياب الطبيعي.

Back folding (phys.) **طي إرتدادي. طي خلفي**

طي مرتد أو عائد إلى الخلف.

Background (n., geochem., phys.)

خلفية - التركيز السائد. إشعاع البيئة

وفرة العنصر أو أي خاصية لمادة كيميائية متشكلة طبيعياً في مساحة حيث يكون التركيز فيها غير سوي أو شاذاً. أيضاً يعني المصطلح شعاعاً بينياً، مثل: الإشعاعات الكونية أو الإشعاعات الآتية من المواد الأرضية المشعة طبيعياً.

Backhand drainage (hydrol.) **صرف خلفي.**

صرف رجعي. صرف مضاد

صرف يكون المجري العام فيه للأفراع على كلا الجانبين نقيض للنهر الرئيسي.

Backing (n., meteorol.) **إدبار. تراجع. تفهر**

تحول إتجاه الريح إلى عكس حركة عقرب الساعة.

Backland (geomorph., tect.) **أرض خلفية. بر خلفي**

الأرض المنخفضة والممتدة على أيّ من جانبي النهر خلف منحدر شاطئ لنهر Levee و معزول عن النهر بواسطة حاجز طبيعي Natural levee. ويعني المصطلح أيضاً أرض المؤخرة Hinterland وهي أرض بعيدة عن الشاطئ.

Back lead (geol.) **قُرارة رمال ساحلية**

راسب مؤلف من رمال خط الساحل فوق مَعْلَم مرتفع من الماء (الماء المَدّي).

Back limb (fold) **جانب خلفي. جانب ظهري.**

جناح خلفي. جناح ظهري

أقل إحداراً من جانبي أو جناحي طية محدبة غير متماثلة. قارن مع: الجانب الأمامي Forelimb.

Back - limb thrust fault (geol.) **صدع دفع خلفي.**

صدع دفعي جانبي خلفي. صدع دفعي جانبي ظهري

صدع دفعي تكوّن على الجانب الخلفي لطيف الميل لطية محدبة غير متماثلة والتي يكون فيها إتجاه النقل الحركي فوق الجناح و يميل الصدع في نفس الإتجاه، مثل: الجناح ولكن بزوايا أكثر إحداراً. أنظر أيضاً: الصدع الجانبي الأمامي الدفعي Front - limb thrust fault. والصدع التقلصي أو الإنكماش Contractation fault.

Back march **مستتبع خلفي أو ظهري**

مناطق السهل الفيضي النهري المنخفضة والمبللة و السيئة الصرف.

Back - reef (geol.) **شُعب خلفي. مؤخرة الشُعب.**

شُعب ظهري. ظهر الشُعب. حيد الخلف

جانب الشُعب المتجهة بإتجاه اليابسة ويشمل المنطقة والرواسب الموجودة فيها بين الشُعب واليابسة الأساسية، الرواسب الأرضية الموصلة للشُعب باليابسة، مسطح الشُعب. ويشير المصطلح إلى البركة الشاطئية خلف الشُعب الحاجزي، مثل: سحن ظُهر الشُعب المؤلفة من رواسب البحيرة الساحلية. وفي بعض المناطق كما في متسع الشُعب الحافي للرصيف البحري، يشير ظُهر الشُعب إلى جانب الشُعب المتبعد من البحر المفتوح حتى ولو لم يكن هناك أرض قريبة منه، أنظر: (شكل B.2).

Back reef limestone (rk., geol.)

حجر جيرى خلف الشُعب الحاجزي

حجر جيرى تكون في منطقة البحيرة الساحلية الواقعة خلف الشُعب الحاجزي بإتجاه اليابسة وغالباً ما يكون من الجير الدقيق الحبيبات أو الميكرات.

Backset bed (geol.) **طبقة مرتدة. طبقة ضدية الميل**

طبقة ذات تطبق متقاطع تميل بإتجاه تدفق التيار المرسب، وهي طبقة مائلة من رمل ترسب على المنحدر اللطيف المواجه للريح من الكتيب المستعرض الشكل، وغالباً ما تكون مصطادة بواسطة جِزَم أو خصلات نباتية متفرقة أو متناثرة أو راسب مثلجي حيث تشكل عندما تراجع الثلج على المنحدر الخلفي لسهل رملي أو عند مقدمة كتيب جليدي طولي، ويكوّن منحدرًا بإتجاه الثلج أو الجليد المتراجع.

Backset eddy (oceanog.) **دَوامة عكسية. دَوامة مرتدة.**

دَوْدور مرتد. تيار معاكس مرتد

تيار صغير يدور أو يحوم في الإتجاه المعاكس لذلك التيار المحيطي أو

البحري الرئيسي.



شكل B.2 مؤخرة الشعاب Friedman & Sanders, 1978

مؤخرة الشاطئ. شاطئ خلفي Backshore

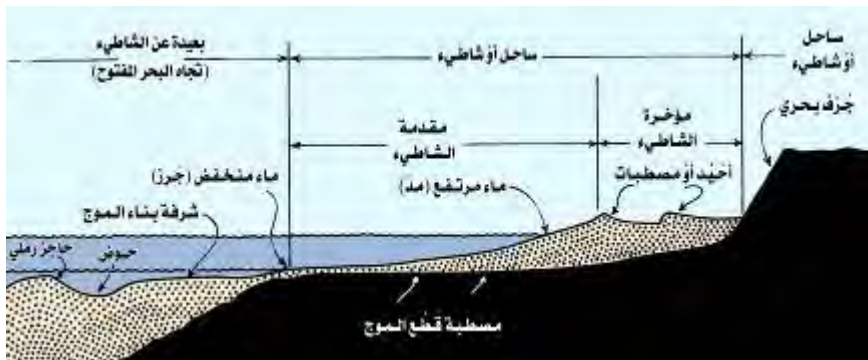
منطقة تعلو المناطق التي تصل إليها الأمواج أو المد، أنظر: (شكلا B.3 and B.4)، وعادة ما تكون جافة وضيقة، تقع بين خط الماء العالي للمد الربيعي وأقصى حد لنطاق العمليات الشاطئية، وتغطي المياه هذه المنطقة وتؤثر فيها الأمواج وذلك فقط بشكل إستثنائي أثناء العواصف الشديدة أو أثناء فترات المد العالي. ومن الضروري أن تكون أفقية وتنحدر بإتجاه اليابسة وتنفصل من مقدمة الشاطئ Foreshore بواسطة قمة الناتئة أو الحيد Berm الموحودة بإتجاه البحر. أيضاً يشير المصطلح إلى المنطقة الواقعة مباشرة عند قاعدة الجرف البحري Cliff. مرادف له: الشاطئ الخلفي Backbeach. قارن مع: (شكلا A.83 and B.33).

شرفة شاطئ خلفي Backshore terrace

مصطبة الساحل الخلفي مصطبة بُنيت بالموج على الشاطئ الخلفي لساحلٍ ما فهي ناتئة أو حيد أو مسطح بحري Berm.



شكل B.3 مؤخرة الشاطئ Reineck & Singh, 1975



شكل B.4 مؤخرة الشاطئ Stokes et al., 1978

Back slope (geol.) منحدر الظهر. إنحدار خلفي
إنحدار تدريجي

إنحدار أو منحدر مائل. ويستخدم المصطلح حيث تكون زاوية الميل للصحور التحتية متباعدة أو متفرقة من زاوية سطح اليابسة. أيضاً المنحدر الواقع عند مؤخرة الجرف أو حافة صخرية شديدة الإنحدار، مثل: الإنحدار اللطيف للكويسته Cuesta أو كتلة صخرية متصدعة.

Back stream (hydrol., meteorol.) دفق خلفي.

دُفق عكسي. مجرى عكسي. تيار عكسي
تيار هوائي أو مائي، يسير بإتجاه معاكس.

Back swamp مستنقع خلفي

منطقة منخفضة مستنقعية أو سبخية تُشكّل على سهل فيضي وذات تصريف سيء بسبب الحواجز النهرية الطبيعية Levees.

Back swamp deposit (geol.) رسابة مستنقع النهر.

قُرارة مستنقع خلفي
طبقات نخيلة من الغرين والطين ترسبت في حوض فيضي خلف الحواجز النهرية الطبيعية Levees.

Backswamp depression منخفض مستنقع خلفي

منطقة مستنقعية منخفضة تقع مجاورة لحاجز تحري طبيعي Levee المرادف له: منخفض خاصة الحاجز النهرى Levee - lank depression.

Back thrusting دُفع خلفي

تصدع دفعي عكسي في حزام تجبلي له إتجاه إزاحة يسير نحو داخله أو مركزه أو يكون معاكساً للإتجاه العام للنقل الحركي.

Backward or Backwards تقهقري. خلفي. معكوس.

مخالف. مضاد. نحو الخلف

يسير في الإتجاه إلى الوراء نحو نقطة الإنطلاق.

Backward erosion (geol.) تحات خلفي. تاكل تقهقري

Backward folding طي تقهقري. طي خلفي

طي إرتدادي أو طي مرتد.

Backward motion حركة تقهقريّة

مثل: إرتداد الأمواج بحركة في الإتجاه المعاكس.

Back - wash إرتداد موجي. شطف خلفي.

إرتداد الأمواج. أمواج مرتدة

ظاهرة تراجع مياه الموج عن خط الشاطئ بعد إنكسارها عليه وحدوث الإحتراف الخلفي للرواسب بعد وصول الأمواج المرتظمة إلى دُرّوات نشاطها. أيضاً، الدُفق بإتجاه البحر للمياه المتحركة

الكتلية. مرادف له: إرتداد أو إندفاع أو مرتد أو خلفي
Backrush.

Backwash ripple mark (geol.)

علامات نيم الأمواج المرتدة

نيم عريض مسطح يقع بين الأحواض الضحلة الضيقة، ويتشكل على أرضية الشاطئ بواسطة الإندفاع الموجي المرتد، وفوق مستوى الموجة القصوية العائدة، وتكون قمته موازية لخط الشاطئ.

Back wasting (glaciol.) إرتداد واجهة مجلدة.

الإتلاف المرتد. واجهة مجلدة مرتدة

تبديد يتسبب في تراجع المنحدر دون تغيير في تحدّره أو ميله. أيضاً هو إنحسار أو تراجع مقدمة الثلجة. قارن مع: الإتلاف السفلي Downwasting.

Backwater (hydrol.) تيار ماء مضاد. تيار ماء خلفي

ماء متجمع. مياه راكدة. مياه ساكنة. مياه خلفية. مياه مرتدة

مياه ساكنة، راكدة، عديمة التيارات، مثل: الجداول أو سلسلة مياه الهُزُر أو البرك الشاطئية الموازية للساحل ومعزولة بشكل ضيق عن مياه البحر المفتوح، وتكون متصلة به خلال ممرات. أيضاً إشارة إلى المياه المرتدة بسبب عائق في المجرى، مثل: سد أو قنطرة.

Backwater effect (hydrol.) أثر التيار المضاد.

أثر الماء المرتد

تزايد بإتجاه أعلى النهر في إرتفاع سطح ماء النهر، ينتج عندما يتقاصر أو يُعاق الدفق فوق عائق مؤقت، مثل: جسر أو سد، أو عندما تخفض التدفقات الفيضية النهرية الأرض التحتية وتصد الماء في أفرعه. كما يكون التأثير متميز بإتساع في عرض الجسم المائي وفي إسترخاء أو إبطاء التيار.

Backwearing = Backward erosion (geol.)

بلى تقهقري. الحت الخلفي

حت يتسبب في تراجع متوازي لمنحدر الجرف أو التل أو إنحسار الممرات الجانبية لمنحدر دون تغيير في تحدّره أو ميله، فهي عملية تساهم في نمو الرصيف الصخري، التحاتي الخفيف الميل أو الرصيف السهلي.

Back weathering = Backward erosion (geol.)

تجوية خلفية. تجوية تقهقريّة

تجوية تساهم في تراجع المنحدر. أنظر: بلى تقهقري Backwearing.

Bacon - rind drapery (spel.) سِتارة لِحاثية شُرانحية

نوع من حجر القَطْر يبرز من جدران وسقف الكهف أو المغارة بشكل صفائح شفافة نخيلة وتتميز بأحزمة ملونة متوازية.

بكريلايت . بكريليت (Bacquerelite (minr.)

معدن لونه أصفر بُيُّ، يتكون من أكسيد اليورانيوم والكالسيوم المائي، صيغته الكيميائية: $(CaU_6O_{19}.11H_2O)$ ، نظام تبلوره المعيني القائم، ويوجد بهيئة صفائح ممدودة ومخططة وكتلية.

بكتيري النشأة (Bacteriogenic (adj., geol.)

الرواسب الركازية المتكوّنة بواسطة نشاط البكتيريا اللاهوائية عن طريق إختزال الكبريت أو أكسدة الفلزات. أنظر: بكتيريا الحديد Iron bacteria أو بكتيريا الكبريت Sulfur bacteria.

إختزال بكتيري (Bacterial reduction (biochem.)

مثل: إختزال الكبريت بواسطة فعل البكتيريا اللاهوائية.

جرثوم. جرثومة. بكتيرة (Bacterium (n., bot.)

كائن مجهري وحيد الخلية يفتقد اليخضور ونواة واضحة أو بيّمة. وتكوّن معظم البكتيريا قادرة على تفتيت أو إخلال أو حلّ المواد الغريبة أو الدخيلة، وبعض منها تكون الكائن المُمرض ويمتد عمر الجرثوم من عصر ما قبل الكامبري حتى الزمن الحالي.

بكترياني. باكتريويد. باكتريتي (Bactritoid (zool.)

أحد الراسقدييات المستقيمة التابعة لتحت صنف الباكترتيويديا Bactritoidea المتميزة بواسطة صدفة ذات شكل متساوٍ نسبياً، ولها محارة أولية Protoconch كروية أو بيضية الشكل، و محارة أكثر إتساعاً مخروطية مستقيمة. وقد صُنّف البكترياني كأفوناتيّات أو ككُلّ لَبَانِيَّات Ammonoids و ككُوتَيَالُوتِيَّات Nautiloids، ويمتد عمرها من العصر الأوردوفيشي حتى البرّمي.

عصوية (Baculate (biol.)

يقصد به نخت غبار الطلع أو اللقاح Pollen والبوغات Spores المكوّنة من العصيّ (أو العيّدان) الدقيقة المجتمعة أو المفردة والمكوّنة للجدران الخارجية في حبوب البوغات والبذور Spores.

عصيت. باكيوليت (Baculite (cryst.)

بلوريت Crystallite أو بلييرة تظهر كعصا أو قضيب أسود أو داكن اللون.

بادلييت (Baddeleyite (minr.)

معدن عدم اللون وأحياناً أصفر أو أسود أو بُيُّ اللون، يتكون من أكسيد الزركونيوم وربما يحتوي على بعض من hafnium، والتيتانيوم Titanium، والحديد Iron، والثوريوم Thorium، صيغته الكيميائية: (ZrO_2) ، نظام تبلوره أحادي الميل، صلابته ٦،٥، و وزنه النوعي ٥،٥ - ٦. ويستخدم كمقاوم للحرارة والتآكل في الأفران.

الحُزن. أرض أمت. أرض وعرة. أرض رديئة (Badland (geol.)

مساحات قاحلة أو شبه قاحلة وهي مناطق جرداء تقريباً تعرّضت لعوامل الحت النهري غير المنتظم والشديد فجعلها التحات أرضاً مليئة بالتلال المحدّدة أو الحادة الأطراف والأحادييد الضيقة وأسطح طبوغرافية وعرة، وذات تضاريس أرضية في منطقة وديان على هيئة حرف V بالإنجليزية، تشكلت بفعل التعرية النهريّة غير المنتظمة. سميت الأرض الرديئة هكذا بسبب الأخطار التي تواجه قاطعها لوعورة أرضيتها وصعوبة إجتيانها.

سيء الفرز. رديء الفرز (Badly sorted = Poorly sorted (geol.)

صفة الرواسب والصخور الرسوبية المتكونة من خليط غير متجانس من الحبيبات متفاوتة الأحجام، أنظر: (شكلا S.181a and S.181b).

بهادا. بُهاده. منحدر طمي (Bahada (geol.)

سهل على سفح جبل. أنظر: باجادا Bajada.

راسب بحري ضحل. (Bahamite (rk., sed.)

صخر يتكون من حبيبات حجر جير، يشبه إلى حد كبير الرواسب السائدة والمتراكمة الآن في داخل منحدرات جُرّ الباهاما. كما أنه راسب نقي، عامة دقيق الحبيبات، له تطبق مصمت (عدم البنية الرسوبية)، متسع الإنتشار وبدون أحافير وفيرة، كما أن الحبيبات تكون متمميّة ومرّبة. يشير المصطلح إلى راسب تراكمت تحت ظروف حياة بحرية ضحلة ضخّضحة.

التجبل البيكالي (Baikalian orogeny (geol., tect.)

مصطلح سائد الإستخدام في روسيا، يشير إلى التجبل الذي حدث أثناء فترة الإنتقال من عصر البركامبري - الكامبري وإكتمل في وسط الكامبري، وسمي منسوباً لبحيرة بيكال في سيبيريا.

بيكالايت. بيكالايت (Baikalite (minr.)

صنف من معدن الدايبوسيد، لونه أخضر داكن، و يحتوي على الحديد، وُجد بالقرب من بحيرة بيكال في روسيا.

بيكرينيت. بايكيرينيت (Baikerinite (hydrocarbon)

مركب هيدروكربوني قطراني، يكوّن حوالي ثلث محتوى صخر البيكرات Baikerite والذي يمكن فصله عنه بمادة الكحول.

بيكرات. بايكيريت (Baikerite (rk., hydrocarbon)

صخر راتنجي به نسبة ٦٠٪ تقريباً في أوزوسيرايت Ozocerite، بالإضافة إلى مركبات هيدروكربونية قطرانية وصمغية و شمعية.

نواح. مَنْرحة. أنبوب نَرح (Bailer (petrole.)

صمام الحفّر (معرفة الحفّر) وهو إناء إسطواني طويل محكم بصمام مزود بصمام في قعره، ويستعمل في نرح الماء والطين من قاع آبار

الحفّر، ويمكن أن يرمز إليه بمختصر (نز).

بقايا التجوية. باجادا (Bajada (geol.)

بقايا من الصخور و الأراضي الناشئة عن تعرية كبيرة حصلت في المناطق الصحراوية، وتظهر بشكل منحدر طمي نهرى متسع ومستمر، أو سطح حثائي طفيف الميل ويمتد من قاعدة سلاسل جبلية باتجاه الخارج وحول حوض في وسط اليابسة، وتشكل باندماج جانبي لسلسلة من المراوح النهرية المنفصلة ولكنها متلاقية سوياً عند مجرى مائي، أنظر: (الأشكال A.35a to A.35c, B.5a and B.5b). وعامة تتشكل أرض الباجادا في الأقاليم الصحراوية وشبه القاحلة. وتعتبر أرض الباجادا بمثابة سطح ترسيب على نقيض من أرض السطح الجبلي Pediment (سطح حت و الذي يشبه سطح الباجادا في الشكل)، وغالباً ما يدمج أعلى الباجادا مع أرض السطح الجبلي. مرادف له: باهادا .Bahada

بريش بقايا التجوية. Bajada breccia (rks., geol.)

كسر صخرية سيئة الفرز، مزواة، سيفينية الشكل والتطبيق بشكل غير تام، متراكمة، ومختلطة مع الطين، وتتشكل في إقليم قاحل بواسطة نهر متقطع أو من تدفق وحلي يحتوي على كمية وفيرة من الماء. قارن مع: الرصيص المروحي Fonglomerate.

الباجوسي Bajocian (hist. geol.)

مرحلة زمنية جيولوجية: سائدة الإستعمال في أوروبا، لوسط الجوراسي، فوق التورسي Toarcian و تحت الباثوني .Bathonian

باكريت. Bakerite (minr.)

معدن لونه أبيض، يتكون من بوروسليكات الكالسيوم المائية، صيغته الكيميائية: $\{Ca_4B_4(BO_4)(SiO_4)_3(OH)_3 \cdot H_2O\}$ ، يتبلور حسب النظام أحادي الميل، صلاته ٤,٥، و وزنه النوعي ٢,٧ - ٢,٩. يتكون في عجيرات Nodules بيضاء شبيهة بالرخام و البورسلان غير المصقول.

تقسية. تحبّر. تجفيف. تحميص Baking (geol.)

تقسية الفخار بتجفيفه أو تحبّره على النار. أيضاً تقسية المادة الصخرية بالحرارة المنبعثة من المُتَدَخَلات الصحارية أو التدفقات الحَمَمِيَّة (اللابة). تقود عملية الحبز الطويلة إلى تأثيرات تحويلية تماسية. قارن مع: التحول الكاوي أو اللاذع Caustic metamorphism.



شكل B.5a باجادا، تشكلت بتضام مراوح طمبية تخنصر أو تكدّ سلسله جبال صحراوية وعرة Skinner & Porter, 1987



شكل B.5b باجادا أو بقايا التجوية أو مراوح غرينية = مناظر طمبية Ludman & Coch, 1982

توازن. إتران. موازنة. ميزان Balance (n., glaciol., phys.)

تغير في كتلة الثلجة (الفرق بين التراكم الاجمالي والتذرية أو التبديد الكلي) عبر فترة زمنية محددة، تُحدّد إما كقيمة عند نقطة معينة أو كمعدل عبر مساحة معينة أو التغير الكلي للكتلة الثلجية. الوحدة القياسية المستخدمة عادة هي المليترات، الأمتار، أو ما يعادل ذلك من الأمتار المكعبة من الماء. وقد تستخدم وحدة الكيلوغرامات. مرادف له: الإتران الكتلي أو توازن الكتلة Mass balance.

Balanced rock (geol.) صخر متوازن

صخرة كبيرة مستقرة على قاعدتها بشكل أو بآخر، تشكلت بالتجوية والحث المكاني. أنظر: صخر ركيز أو صخر قاعدة Pedestal rock، أنظر: (الأشكال P.28a to P.28d).

Balancing (surv.) موازنة. تعديل. إتران. توازن

عملية توزيع التصحيحات بصورة منظمة من خلال أي خط معترض لإستبعاد خطأ الإغلاق، ولكي يحصل على موضع متعادل لكل محطة مستعرضة. أيضاً يعرف بالتعديل المساحي Balancing a survey.

Bald headed anticline (geol.) قبو أصلع.

قبو متاكل القمة. طية محدبة معارة الرأس

طية محدبة حُتَّت قِمَتها قبل ترسيب الوحدة الرسوبية اللاتوافقية فوقها. وعامة يستخدم هذا المصطلح في جيولوجيا البترول.

Baldite (rk., ign.) بالديت.

صخر ناري سحقي أو تحت بركاني (متوسط العمق) مائل للبالزت الحاوي على معدن الأنالسيم Analcime، ويتكون من بلورات ظاهرة Phenocrysts من البيروكسين في أرضية من الأنالسيم، وأجائيت، و أكسيد حديد.

Balipholite (minr.) باليفولايت.

معدن أبيض زهري، يتكون من سليكات الألومنيوم والليثيوم والباريوم والمغنسيوم القاعدية، صيغته الكيميائية: $\{BaMg_2LiAl_3Si_4O_{12}(OH)_8\}$ ، و نظام تبلوره المعيني القائم.

Ball (sed., coast) كرة

بنية رسوبية أولية، تتكون من كتلة كروية لمادة ما، مثل: كرة الوحل المدرعة، (شكل A.95)، والكرة الخسيفة أو الهابطة والكرة البحرية. أيضاً ربما يستخدم المصطلح كمرادف لتضيب شاطئء طويل Longshore bar.

Ball - and - pillow structure (sed.)

بنية الوسادة و الكرة

بنية رسوبية أولية، توجد في أحجار الرمل وبعض من أحجار الجير، وتميز بشكل نصف كروي أو ذات كتل كلوية الشكل، تشبه الكور أو الكرة والوسائد، (شكل B.6). وعامة تعزى إلى إمتلائها بالماء، مثل: اللفة الدفقية Flow roll أو العجيرة أو العُقيدة الزائفة Pseudonodule.

Ballas (gemst.) زمرد بلاس. بلاس

ضرب من الألماس غير البراق، يوجد بشكل تجمع من البلورات الكروية الشكل من معدن الماس الدقيقة والمرتببة ترتيباً غير منتظم.

يستخدم في لُقْم الحفر والأدوات الماسية الأخرى، وذلك لصلادته العالية. وهو وسط بين الكاربونادو Carbonado (أردأ ضروب الماس) و الألماس النقي الذي يستخدم كحجر كريم للزينة.

Ballas ruby (gemst.) ياقوت بلاس

نوع من معدن السبينل Spinel لونه قرنفلي أو برتقالي، وهو أحد الأحجار الكريمة.

Ball clay = Potters' clay (geol.) صلصال كرة.

طين لدن. طين الخترافين

طين عالي اللدونة وأحياناً طين أو صلصال حراري. يتميز عامة بوجود مادة عضوية، وله ألوان غير نارية، تندرج من لون أديمي فاتح إلى درجات متنوعة من الرمادي، ويستخدم كمقوم أو كموكوث رباطي للأواني الخزفية، الطين الأنوبي Pipe clay. ويمتلك هذا الصنف من الطين قوة عالية من الجفاف والرطوبة، ومدى تزجججي Vitrification طويل، وتقلص ناري مرتفع.

Ball coal فحم كروي

فحم يتشكل بشكل كتل كروية، وربما تكونت بواسطة السطوح الفاصلة بين الصخور (عمودية أو مائلة). يجب ألا تلتبس مع الكرة الفحمية Coal ball. المرادف له: فحم حصوي Pebble coal.

حجر حديد كروي

صخر رسوبي يحتوي على عُقيدات أو عُجيرات Nodules طينية كبيرة من حجر الحديد.



شكل B.6 بنية الوسادة و الكرة في طبقة حجر رمل
Reineck & Singh, 1975

Ball ironstone (rk., sed.) حجر حديد كرة.**Ballistic magnetometer (phys.)** مقياس المغنطيسية البالستي

نوع من مقياس التغيرات المغنطيسية القذبي الذي يستخدم التيار المستحث المترحل في زمبرك عندما تحرك عينة ممغنطة نسبة للزمبرك أو

الأكاسيد المعتمنة.

العكس.

Ball jasper (minr.) جاسبر كروي. يشب كتلي كروي

جاسبر يتشكل بشكل كتل كروية ويُظهر تحزُّم مركزي من اللون الأحمر والأصفر.

Ball lightning (meteorol.) برق كروي

شكل من البرق نادر نسبياً، يتكون من كرة مضيئة ضاربة إلى الحمرة، يبلغ قطرها حوالي ٣٠ سنتيمتراً (قدم واحد تقريباً)، تتحرك بسرعة على طول الأشياء المصمتة أو تبقى معلقة في الجو. مرادف له: البرق الكروي الأرضي Globe lightning.

Ballon (geol.) تل قبي

تلة قبيّة الشكل مستديرة تشكّلت إما بواسطة الحت أو بواسطة الدفع إلى أعلى.

Ballstone (geol.) حجر الكرة. حجر كروي

عجيرة أو عُقَيْدَة Nodule أو قطعة متكثلة Lump من صخر، كبيرة الحجم ومستديرة الشكل، موجودة في وحدة طبقية، خاصة عُقَيْدَة حجر الحديد في طبقة فحم حجرية.

Ball vein (mining) عرق مكور. عرق عقيدتي**Balm (geol.)** جدار صخري معلق

جُزْف أو تل قائم مقعر، يشكل وقاء أو سيتر تحت الصخرة المعلقة، يظهر بشكل تجويف أو كهف. علم إلثام أو علاج نوعية الاستحمام Balneology. علم العلاج بالمياه خاصة المياه المعدنية الطبيعية.

Baltisphaeridium (zool.) بلطيفيات كروية

مجموعة من الأكريتارك Acritarch.

Banakite (rk., ign.) باناكيت

صخر بازلي مكوّن من أوليفين وبلورات ظاهرة Phenocrysts من الكلينيوبيروكسين في أرضية من اللابرادورايت مع حواف من الفلسبار القاعدي، و أوليفيني، و كلينيوبيروكسين، وبعض من اللوسايت Leucite و ربما كوارتز.

Banatite (rk., ign.) باناتيت

صخر ناري به فلسبار قلوي، وهو عبارة عن دايرايت كوارتزي Quartz diorite. وصخر الباناتايت له علاقة بصخر الشوشونايت Shoshonite من حيث الأصل التكويني. يتكون صخر الباناتايت من معادن الأورثوكليز والبلاجيوكليز الكوارتزي بنسب تتقارب مع نسب وجودها في صخر الأداميللايت Adamellite فيما عدا نسبة معدن الكوارتز فهي أقل، أما المعادن المافية في صخر الباناتايت فهي البايوتايت والهورنبلند وقليل من

Band or Bands (n., geol.) حزام. شريط. سير. رباط.

أحزمة. أشربة. سيور. شرائط

ربما يشير المصطلح إلى الحزام القدر من الفحم Coal band أو قد يكون حزام مثلجي Glacier band، أو أنه يشير إلى طبقة نحيلة ذات مميزات صخرية أو لون مميز. وقد يشكل الحزام الصخري إنتشار واسع النطاق يستفاد منه في المضاهاة الطبقة. أيضاً يشير المصطلح إلى أحزمة طبقية تظهر بما بعض الرواسب التي تختلف في اللون أو النسيج وقد يكون هناك إختلاف في التركيب المعدني، مثل: تناوب أحزمه طبقات الحديد مع أحزمه طبقات الكوارتز، أنظر: (شكل B.7).



شكل B. 7 أحزمة أو خزّم تظهر على سطح طبقة صخرية Friedman & Sanders, 1978

Bandaite (rk., ign.) باندايت

صخر داسايت Dacite محتو على لابرادورايت أو بيثونايت.

Banded (adj., geol.) شرائطي. مشرط. شريطي.

مصنوف. حزامي. محزم

تعبير وصفي غير نشوئي لطبقات متعاقبة التركيب في الصخور المتحولة. كان يستخدم هذا الإصطلاح لتمييزه عن التطبيق الناري والرسوبي. كما إنه صفة تتميز بها الرواسب العرقية أو الطبقات الرسوبية ذات التبادل الطبقي والمكوّنة من ركاز مختلف في اللون والنسيج، والذي ربما يختلف أو لا يختلف في التركيب المعدني، مثل: تكوين الحديد الحزامي Banded iron formation، أنظر: (الأشكال B.10, B.11a and B.11b)، تاكونيت Taconite.

Banded agate (gemst.) عقيق مجزّع. عقيق مشرط.

عقيق محزم. عقيق حزامي

عقيق ألوانه متنوعة (عادة درجات مختلفة من الرمادي، أيضاً أبيض بُنيّ شاحب وداكن، وأطياف مزرقّة وغيرها) مرتبة بشكل حزامي متعاقبة ومتوازية أو له تقلّصات لونية ذات سماكات مختلفة. وقد

تكون التخططات اللونية المستقيمة أو متعرجة أو موجة وأحياناً مركزية، وقد تكون حادة ومستقلة أو متدرجة التداخل مع بعضها،

أنظر: (شكل B.8).



شكل B.8 عينات من عقيق محزّم Zim & Shaffer, 1957

Banded coal فحم حزامي. فحم شرائطي
فحم متغاير الخواص محتوٍ على أحزمة ذات بريق متنوع. عادة ما يكون الفحم الحزامي فحم بتيوميني، بالرغم من تكوين التحزّم من جميع رُتب الفحم.


Banded gneiss (rk., meta.) نايس حزامي. نايس مُشَرَط
صخر متحول متطبق بانتظام أو مركّب من طبقات متبادلة ذات تكوين معدني مختلف أو و نسيج مختلف. عادة لا تزيد سماكة الطبقات المفردة عن أمتار قليلة، أنظر: (الأشكال B.9a to B.9c).



شكل B.9a نايس محزّم Judson & Kauffman, 1990




شكل B.9b ناييس مُحَرَّم من الدرع العربي، شبه الجزيرة العربية، تصوير مشرف



شكل B.9c ناييس مُحَرَّم لجر رمل وشست متحولان
Press & Siever, 1986



شكل B.10 تكوين أو متكوّن حديد حزامي أو مُحَرَّم Montgomery, 1993



شكل B.11a ركازات حديد محزمة من عصر قبل الكامبري، ربما تراكتت في
أحواض ضحلة Plummer & McGeary, 1993

Banded iron formation (geol.) . **تكوّن حديدي مُشَرَط** .

مُتَكَوّن راسب حديد حَرَامِي

تجمع ركاز الحديد في طبقات رسوبية وتأخذ وضع البنية الشريطية، و
تحتوي أيضاً على صَوَان أو شَرْت أو كوارتز دقيق الحبيبات، أنظر:
(الأشكال B.10., B.11a and B.11b).



شكل B.11b طبقات حديد مُشَرَّط أو مُحَرَّم من عصر قبل الكامبري. الطبقات الصداينية اللون ليمونايت متناوبة مع هيماتايت و شَرْت، هِمزسلي، أستراليا 1994 Press & Siever،

Banded ore (mining)

ركاز حِرَامِي. ركاز مُحَرَّم

نسيج أو طراز حزامي لركاز مكون من أحزمة أو حِزْم شبيهة بالطبقات النحيلة التي ربما تكون مؤلفة من نفس المعادن لكنها مختلفة في الألوان أو الأنسجة أو النَّسَب، أو أنها مكونة من معادن مختلفة، أنظر: (الأشكال B.10a, B.11a and B.11b).

Banded structure (geol.)

بِنِيَّة شَرَانِطِيَّة. تركيب مُحَرَّم

بِنِيَّة صخرية حزامية تتكون من رقائق أو عروق وربما تعزى إلى تناوب في الترسيب الدوري، و تُمَيِّز بألوانها المختلفة أو أنسجتها أو تركيبها المعدني. وتظهر هذه البِنِيَّة الشَرِيطِيَّة في كثير من الصخور النارية والمتحولة، والمكشوفة على سطح الأرض، أنظر: (شكلا B.10 and B.11).

Banded structure (geol.)

بِنِيَّة شَرَانِطِيَّة. تركيب مُحَرَّم

بِنِيَّة صخرية حزامية تتكون من رقائق أو عروق وربما تعزى إلى تناوب في الترسيب الدوري، وتميز بألوانها المختلفة أو أنسجتها أو تركيبها المعدني. وتظهر هذه البِنِيَّة الشَرِيطِيَّة في كثير من الصخور النارية والمتحولة، والمكشوفة على سطح الأرض، أنظر: (الأشكال B.10, B.11a and B.11b).

Banded vein (mining)

عرق شَرَانِطِي.

عرق حِرَامِي. عرق مُحَرَّم

عرق معدني مكون من طبقات نحيلة أو نحيفة لمعادن مختلفة متوازية أو موازية للحدان. أيضاً يدعى عرق شَرِيطِي Ribbon vein.

Banding (glaciol., geol., minral.)

تَحَرِّم. تَشَرِّط.

تَحْرِيم. تَشْرِيط.

تكوين البِنِيَّة المتطبقة في جليد المثلجة بسبب تعاقب الطبقات من

الجليد الخشن والدقيق الحبيبات أو يكون جليد فقاعي وشفاف نقي أو أيضاً ظهور البِنِيَّة الحزامية في منكشف صخر ناري أو متحول نتيجة التطبيق. قد يتشكل ذلك بواسطة تدفق المادة المتغيرة الخواص، مثل: تدفق طبقي للرايولايتات أو تعاقب إرسابي لتطبيق المواد المختلفة. كذلك الحال بالنسبة للبِنِيَّة الحزامية في الصخور المتحولة المكونة تقريباً من أحزمة متوازية ذات أنسجة أو معادن مختلفة أو كلاهما معاً. وهذه قد تتشكل بواسطة العزل غير التام للمكونات أثناء إعادة التبلور أو ربما تكون مورثة من الطبقة في الرواسب أو من التطبيق في الصخور النارية. وأيضاً الطبقة النحيلة الناتجة من ترسيب مواد مختلفة في صورة طبقات متعاقبة و واضحة في مظهر قطاعها العرضي، وهي صخور رسوبية متورقة.

برق نطاقي

Band lightning (meteorol)

أنظر: البرق الشَرِيطِي Ribbon lightning.

Bank = Embankment (geol.)

شَط. رصيف. قاعدة.

ضَفَّة. حاقَّة. جدار. حائط. (جانب النهر) جُرف. كوم

الأرض المرتفعة المحيطة بالبحيرة، أو النهر، أو البحر. بالنسبة للنهر، أيضاً يشير إلى الجانب الأيمن أو الأيسر المواجه لأسفل التيار.

Bank deposits (geol.)

رواسب رصيفية. رواسب الضَفَّة.

رواسب حاقِّية. رواسب مَكُومَة

رواسب بحرية ضحلة، لتلال محلية، وأخيد، ومصاطب أو شرفات لرواسب مرتفعة فوق قاع البحر المطوق لها وبأكثر محدودية الإمتداد من الرواسب الغطاءية Blanket deposits للمناطق الرصيفية أو الرَفِيَّة Shelf areas.

Bank storage (hydrol.)

خزون الضَفَّة. خزن متراكم.

إحتزان جانبي

الماء الممتص والمحتفظ به في مادة منفذة مجاورة لنهر ما أثناء فترات إرتفاع الماء ويعود كدفق متسيل أو كتدفق أثناء فترات انخفاض الماء. مرادف له: خزن جانبي Lateral storage.

Bar (coast, geol.) قضيب رملي ساحلي. حاجز.

رواسب رملية. رواسب حصى (في النهر أو في مصبه) الخواجز الرملية الموجودة داخل منطقة الشاطئ، وهي غالباً ما تكون عبارة عن كتبان رملية حوتها مياه البحر بعد تقدمه، كما توجد أحياناً عند ثغر النهر أو مصب النهر في البحر، أنظر: (الأشكال B.12a, B.12b and B.18). وقد تكون معظم مكونات الحاجز من الحصى، عندئذ يُعرف بالحاجز الحصى، أنظر: حاجز حصوي أو حجري أو حصى bar Gravel. وعندما تكون معظم مكونات الحاجز من الرمل فعندئذ يطلق عليه الحاجز الرمي، أنظر: حاجز رملي Sand bar).

Barbed drainage pattern (hydrol.) نمط صرف شائك. نظام صرف معقوف

نُحج أو نمط مصرفي تكون بواسطة روافد متصلة بالمجرى النهري الرئيسي مكونة منعطفات حادة Boathook bends تتجه إلى أعلى النهر، وهذه عادة ما تكون نتيجة قرصنة النهر التي عكست التدفق من النهر الرئيسي.

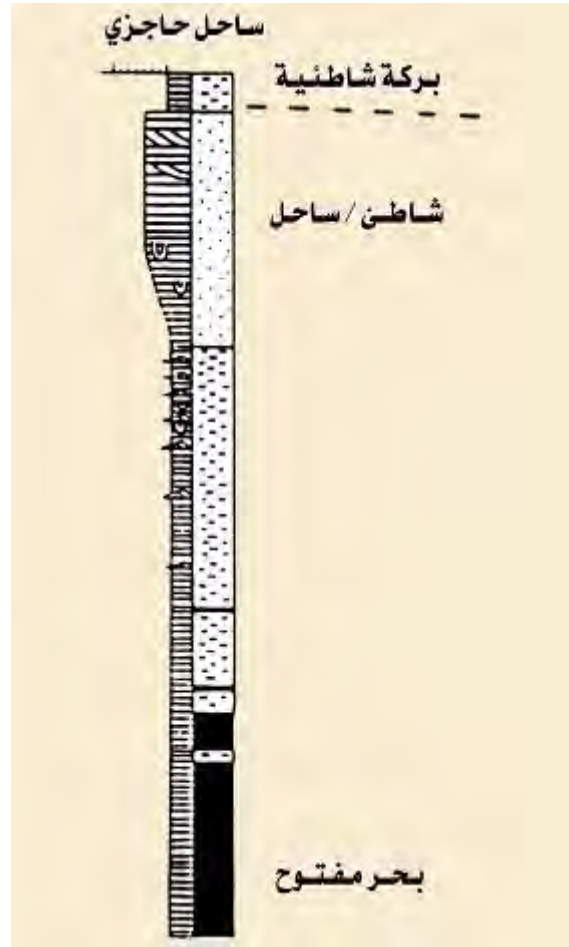
Barchan = Barkhan = Barchan dune = Crescentic dune (geol.)

برقان. برخان. حقف. قوز. كتيب هلال

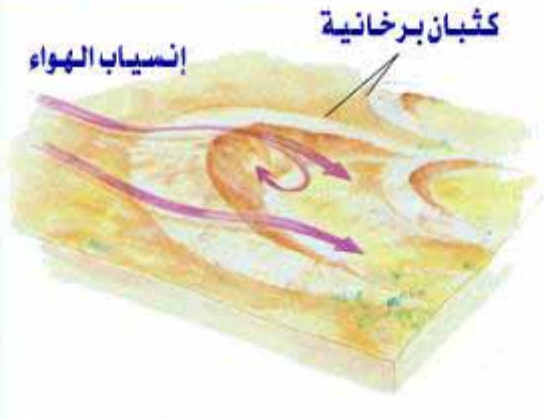
كتيب رملي هلال الشكل، منعزل، يرقد مستعرضاً لإتجاه الرياح السائدة، ويكون جانبه المحدث مواجهاً للريح وضعيف الإنحدار. ويشير جناحاً أو قرناً الهلال إلى أسفل الرياح، أما جانبه المقعر شديد الإنحدار فينحدر في داخل القرنان (الأشكال B.13a to B.13d, D.118a to D.118d)، ويمكن أن ينمو بناء الكتيب البرخان إلى إرتفاع يزيد عن ثلاثين متراً ويبلغ عرضه أو إتساعه حتى ٣٥٠ متراً من قرن إلى قرن. يتشكل البرخان على سطح قاس ومسطح حيث يكون إمداد الرمل محدوداً والريح متواصلاً وبسرعة معتدلة. وهو من أنواع الكتبان المميزة للأقاليم الصحراوية الداخلية شديدة الجفاف وأكثرها شيوعاً.



شكل B.12a حاجز رملي Twidale & Foale, 1977



شكل B.12b تتابع ترسيب الحاجز الرمي Selley, 1976



شكل B.13a كثبان البرخان في صحراء باجا، ولاية كاليفورنيا
Chernicoff, 1995



شكل B.13b كثبان البرخان هلالية الشكل
Birkeland & Larson, 1978



شكل B.13c منظر جوي لكثبان برخان معقدة
Reineck & Singh, 1975



شكل B.13d كثبان البرخان
Reineck & Singh, 1975

Barchanoid dune = Barchanoid ridges (geol.)

كثبان برخانانية. كثبان هلالانية. أخيد برخانانية. أخيد هلالانية
أصغف من كثبان متصلة، بحواف من نتوءات مُدَوَّرة، هلالية
الشكل، و مُوَجَّهة بشكل مستعرض أو بزوايا قائمة مع إتجاه الرياح،
أنظر: (الأشكال B.14, D.118a to D.118d, S.14a to S.14d and to T.115a to T.115e).
ويعتبر هذا الشكل من

الكتبان متوسطة فيما بين الكتبان البركانية المعزولة أو المستقلة و
الكتبان الموجية المستعرضة المديدة أو الواسعة الإمتداد.



شكل B.14 كتبان برخانتي أو هلالاني Barchanoid تمثل نوع
متوسط فيما بين كتبان برخانتيه معزولة أو مفردة من ناحية وكتبان مستعرضة أو
متعامدة من ناحية أخرى Lutgens & Tarbuck, 1995

بارايت . بارايت **Barite = Barytes (minr.)**

معدن لونه أبيض يميل إلى الأصفر ، أو الرمادي ، أو الأزرق أو
الأحمر ، أو البني ، أو البني الداكن ، يتكون من كبريتات الباريوم ،
صيغته الكيميائية: $(BaSO_4)$ ، يتبلور حسب النظام المعيني القائم ،
صلادته 3 - 3,5 ، وزنه النوعي 4,3 - 4,6 ، و معامل إنكساره
1,64 ، أنظر: (الأشكال B.15a to B.15e). يظهر هيئة بلورات
صفائحية ، حبيبية ، أو كتل متماسكة . وهو المصدر الرئيسي للباريوم .
البارايت أو الباريتس أو السبار الثقيل . يوجد في بعض الأحيان في
عروق مختلطة مع الركازات الكبريتيدية للزنك والرصاص . قارن مع:
(شكل D.33).




شكل B.15a بارايت Lof,1983



شكل B.15b وُرذات بارايت Chernicoff, 1995



شكل B.15c وُرذات بارايت Medenbach & Wilk, 1986



شكل B.15d بلورات الباريت Minerals chart



شكل B.15e بلورات الباريت Minerals of the World

باريت قرصي الشكل (minr.) Barite dollar

معدن يظهر على هيئة كتلية من أقراص مستديرة من الباريت تكونت في الحجر الرملي و الطفل الرملي Sandy shale.

وريدة باريت (minr.) Barite rosette

وردة مكونة من عنقود أو مجموعة من بلورات صفحية من الباريت المائلة للرميل المسطح، وعادة ما تتكون في حجر رمل. مرادف له: وردة الباريت Barite rose، وردة متحجرة Petrified rose، أنظر: (شكلا B.15b and B.15c)، أيضاً أنظر: وردة الصحراء Desert rose، (شكل D.33).

باريوم (chem.) Barium

أحد فلزات الأتربة القلوية Alkaline - earth metal، و رمزه Ba ضمن الجدول الدوري، أنظر: (شكل P.44). لونه أبيض إلى فضي يشبه الكالسيوم. من ركازاته الرئيسة الباريت والبيذرايت Witherite (BaCO₃). عدده الذري ٥٦، وزنه الذري ١٣٧،٣، نقطة إنصهاره ٧٣٠ درجة مئوية، نقطة غليانه ١٦٤٠ درجة مئوية، و وزنه النوعي ٣,٥ (عند ٢٠ درجة مئوية).

باركفيكايت (minr.) Barkevikite

معدن لونه بُني أو مخمل أسود، يتبلور حسب النظام أحادي الميل، صلاته ٥,٥، و وزنه النوعي ٣,٤٣. ويتبع مجموعة معدن الأمفيبول حيث يشبه الهورنبلند البازلتية لكنه يختلف عنه في نسبة الحديد، و هو يقترب من معدن "الأرفدسونيت Arfvedsonite" في التركيب المعدني و المظهر.

البارنفلد (hist. geol.) Barneveld

مرحلة زمنية جيولوجية: سائدة الإستعمال في أمريكا الشمالية، أعلى وسط الأوردوفيشي، فوق الولدزينس Wilderness و تحت الإيدني Edenian.

مقياس الارتفاع البارومتري (meteorol.) Barometric altimeter

آلة تدل على إرتفاع أو علو فوق مستوى البحر أو فوق بعض المستويات المرجعية الأخرى، بواسطة قياس وزن الهواء (الضغط

الجوي) على الآلة. أيضاً يدعى مقياس البارومتر اللاسائلي Aneroid barimeter. مرادف له: مقياس الإرتفاع الضغطي Pressure altimeter.

كفاءة بارومترية (meteorol.) Barometric efficiency**فعالية بارومترية**

نسبة التقلب في مستوى الماء في بئر إلى التغير في الضغط الجوي المسبب لهذا التقلب، يعبر عنه بنفس الوحدات، مثل: أمتار الماء. قارن مع: الكفاءة المدية Tidal efficiency.

تسوية بارومترية (meteorol.) Barometric leveling

نوع من التسوية غير المباشرة تُحدّد فيه الاختلافات في الإرتفاع من الاختلاف في الضغط الجوي الملحوظ باستخدام مقاييس الضغط الجوي أو مقاييس الإرتفاعات.

مدّ بارومتري (meteorol.) Barometric tide

تغير يومي في الضغط الجوي ناشيء من الجذب الثقالي للشمس و للقمر.

محب أو مَحِبّة للضغط العالي Barophilic

صفة كائنات بحرية تعيش تحت ظروف من الضغط العالي.

دلومايت باروكمي (rk., sed.) Baroque dolomite**دلومايت غير متسق الشكل**


دلومايت متميز ببلورات غير متسقة الشكل لكنها كبيرة الحجم (عادةً ٤ - ١٦ ملمتر)، معتمة، ذات لون أبيض (تشكلت بسبب وفرة المكتنفات السائلة والإنفصام المفرط)، وذات أوجه بلورية بشكل السرج أو مقوسة، ولها إنطفاء موج، أنظر: (شكل B.16).

سد. قنطرة حجز (hydrol., eng.) Barrage = Dam

حاجز إصطناعي على نهر، منشأ عبر النهر لتحويل جزء من مياهه في قناة جانبية. ويمكن التحكم في مستوى سطح الماء أمامه أو بواسطة بوابات.

وادي ضيق متحدر الجنبات (geol., glaciol.) Barranca = Barranco**وادي ضيق متحدر الجنبات**

شق طويل وكبير في سفح مثلجة أو في رف جليدي. وقد يعني المصطلح Barranco وهد أو أخدود أو مسيل، وهو عبارة عن وادٍ صغير ضيق شديد الإحدار تشكل بواسطته غزارة هطول المطر. وأيضاً ربما يتشكل، مثل هذا الوادي المصري العميق و الشديد التحدر على منحدر مخروط بركاني تكوّن بالحت وإندماج القنوات الأصغر. وتشكل هذه الوديان الضيقة والشديدة التحدر أنموذجاً شعاعياً حول مخروط بركاني.



شكل B.16 دلواميت منحرف أو باروكي، (a) غريب الزخرفة، (b) فوق لاحم كالسايث نصلي، و (c) مطوّق لحزازيات منقّبة Scoffin, 1987

Barrandite (minr.) **باراندايت . باراندايت**
معدن لونه رمادي شاحب، يتكون من فوسفات الألومنيوم والحديد المائية، صيغته الكيميائية: $(Fe,Al)PO_4 \cdot 2H_2O$ ، يتبلور حسب النظام المعيني القائم ومتوسط في التركيب المعدني بين معدني الأسترنجيت Strenkite و الفاريسايت Variscite وهو متماثل التبلور معهما.

Barred basin (ecol., geol.) **حوض محصور . حوض محتجز**
حوض ترسيب يُفصل بينه وبين المحيط أو البحر عائق أرضي في جزيرة أو سلسلة جُزُر تكون ممتدة أمامه فتعوق الأتصال المباشر للحوض بالبحر وتسبب ذلك في خلق بيئة ترسيبية ساكنة تكاد تخلو من حركة الماء فيقل فيها الأكسجين ومن ثم تفتقد الأتصال الحيوي، مثل: بحر اليابان.

Barred spiral galaxy **مجرّة لولبية محتجزة**
إحدى أنواع المجرّة اللولبية الحلزونية Spiral galaxy تكون النجوم فيها مرتبة في شكل قضيب أو حاجز Bar يدور أو يلتف بنظام جاسيء. ويتطلب هذا أن تتحرك النجوم الخارجية أسرع من النجوم الداخلية. ويتصل بكل نهاية هذه الحواجز أذرع حلزونية مُقوّسة، ومن ثم عُرف هذا النوع من المجرّات بالمجرّة اللولبية المحتجزة، أنظر: (شكل B.17). والمجرات الحلزونية كبيرة جداً، تتراوح أقطارها ما بين ٢٠,٠٠٠ إلى حوالي ١٢٥,٠٠٠ سنة ضوئية. وتشكل المجرات اللولبية المحتجزة حوالي ١٠٪ من مجمل المجرات الأخرى.

Barrel (n., pet. eng.)

برميل

وحدة قياس حجمية تستخدم في قياس إنتاج النفط الخام، ويسع البرميل الأمريكي ٤٢ جالوناً أو ١٥٩ لتراً تقريباً.

Barremian (hist. geol.)

الباريمي

مرحلة زمنية جيولوجية: سائدة الإستعمال في أوروبا، لأسفل العصر الكريتاسي، فوق الهوتريفني Hauterivian و تحت الأبتني Abtian.

Barren (adj., geog., geol.)

أجرد . خاو . قاحل

مجدب . عقيم

منطقه وعرة ومجدبة لا تحتوي على غطاء نباتي، وهذه تكون مغايرة للمناطق الزراعية، وذلك لتوافر التربة وتحسّن الأحوال المناخية. كما يستخدم هذا المصطلح عند الإشارة إلى التربة أو الصخر الخالي من الكازات المعدنية.



شكل B.17 مجرة حلزونية أو لولبية محتجزة
Tarbuck & Lutgens, 1997

Barren lode (mining)

حامول خاوٍ

عزق معدني عقيم أو عزق معدني خالي من المعادن القليلة.

Barren traps (geol., pet. eng.) مصائد خاوية

مصائد نفطية خالية من النفط أو الغاز الطبيعي أو غيره.

Barren well (pet. eng.) بئر عقيمة. بئر خاوية

بئر غير منتجة لخلوها من النفط أو غيره.

Barren zone (geol.) نطاق عقيم. نطاق قاحل

وحدة تمثل جزءاً من تتابع طبقي خالية من جميع الأحافير المميزة أو المثلثة للنفات أو الأجناس المصنفة والتي يُقسّم عليها بقية التتابع.

Barrerite (minr.) باريريت

معدن لونه فاتح إلى أبيض، يتكوّن من سليكات الألومنيوم والصدويوم والبيوتاسيوم والكالسيوم المائية، صيغته الكيميائية: $(Na,K,Ca)_2(Al_2Si_7)O_{18} \cdot 7H_2O$ ، يتبلور حسب النظام المعيني القائم، وهو من مجموعة الزيولايت.

Barrier (geol.) عائق. حاجز. حد فاصل

جسم رملي يظهر غالباً بشكل جزيرة في منطقة الشاطئ مشكلة عائقاً طبيعياً. وقد يتكون من الرمل، أو من الجُرُول أو الحصباء، أو من الحصى أنظر: (شكل B.18). ويتسبب هذا العائق الطبيعي في منع إنتشار الكائنات الحية من نبات وحيوان كسلسلة جبال عالية أو بحر مقفل أو محيط متسع أو صحراء شاسعة أو غير ذلك.

Barrier bar (geol.) قضيب حاجز. فاصل رملي

جسم رملي يفصل بين الهُور أو البرك الشاطئية والبحر المفتوح، أنظر: (الأشكال B.12a, B.12b and B.18). ويمنع هذا الحاجز الإتصال المباشر للحوض أو البرك الشاطئية بالبحر المفتوح خلفه ومن ثم يقلل في الحوض إنتشار الكائنات الحية لقلّة

الأكسجين فيه بسبب قلة حركة المياه فيه. أنظر: حاجز رملي Sand bar.

Barrier basin (geol.) حوض حاجز

حوض نشأ بتكوين سدّ طبيعي أو حاجز، وربما يكون حاوياً لبحيرة حاجزية.

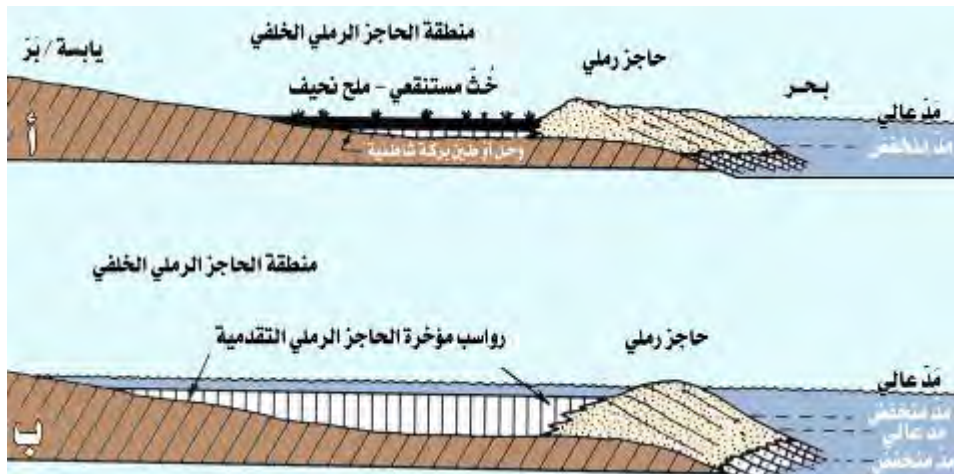
Barrier beach (geol.) شط حاجز. قضية حاجزة.

سيف حاجز. ساحل حاجز

جزيرة طويلة تكونت من مواد مفككة رسبتها الأمواج إلى ما فوق سطح البحر، وكذلك جزيرة رملية موازية لسطح البحر، وكذلك جزيرة رملية موازية للشاطئ أو لسان ممتد من الشاطئ في البحر. ويكون هذا بمثابة خط إرتطام أمواج الإنتقال. يسمى الماء بين السيف الحاجز والشاطئ الهُور - اللأغون). ويشار إلى هذه المنطقة الواقعة داخل البحر بالمرتفع الرملي المستطيل، ويكون أعلى بقليل من منسوب مياه المدّ، ويأخذ وضعاً موازياً لخط الشاطئ ولكنه مفصول عنه بواسطة بركة شاطئية أو الهُور. ويُظهِر تتابعه الترسيبي خشونة الحبيبات في الإتجاه العلوي، وهو ما يعرف بالمصطلح Coarsening - Upward Sequence، أنظر: (شكل B.18).

Barrier coasts (geol., oceanog.) شواطئ حاجزة. حواجز شاطئية

حيد أو كتلة من الرمل متطاولة في داخل منطقة الشاطئ ويرتفع فيها مستوى المدّ العالي، وتمتد عامة موازية ومتباعدة من خط الساحل، وتبنى بواسطة نشاط الأمواج و التيارات، أنظر: حاجز رملي Sand bar.



شكل B.18 شط حاجز، تكوّنت الرواسب بواسطة تقدم الحواجز الساحلية تحت ظروف مختلفة طبقاً لمستويات البحر. (أ). تقدّم الحاجز الساحلي بينما بقي مستوى البحر مستقراً، منطقة الحاجز الرملي الخلفي هي هُور أو عالية مبدئية، ملئت براسب العالة أو البركة الشاطئية، و أصبحت فيما بعد سبخة أو مستنقع ملحي. (ب). تقدّم الحاجز الساحلي أثناء إنغمار أو غمر اليابسة (بسبب إنخساف أو غُور الساحل بواسطة إرتفاع البحر، أو كلاهما). تقدم جانب المحيط أو البحر من الحاجز الساحلي باتجاه البحر بينما إتسع الهُور أو العالة باتجاهي البحر و اليابسة Friedman & Sanders, 1978

واحدة بأرض اليابسة الرئيسة.

Barrier flat (geol.) مسطح الحاجز

مساحه أو منطقه مسطحة نسبياً شغلت بواسطة برك الماء وتفصلها بين الحافة أو الحيد الحاجزي المكشوف بإتجاه البحر، عن البحيرة الهوور أو الشاطئية خلفه.

Barrier islands (geol.) تجرر حاجزة. تجرر عازلة

مساحات مسطحة من الركام الشاطئي تنتظم في سلاسل يفصلها عن خط الشاطئ الأصلي هوور أو لاغون (بحيره شاطئية مستطيلة) وتبدو كأنها حواجز متقطعة، أنظر: (الأشكال B.19a to B.19c).

Barrier lagoon (geol.) كهوور ضحلة. بحيرة شاطئية ضحلة

هوور تقريباً موازٍ للساحل ومفصول عن البحر المفتوح بقطعة من أرض طويلة ضيقة أو بشعاب حاجزي. وقد يحاط الهوور بتجرر مرجانية أو شعاب مرجانية وخاصة تلك البحيرة الشاطئية الضحلة المغلقة بداخل الشعاب الحلقي Atoll، أنظر: (الأشكال A.108a, A.108b, A.109a and A.109b).

Barrier lake (geol.) بحيرة حاجزية

بحيرة محاطة مياها بتكون سدّ طبيعي أو حاجز، مثل: إنزلاق أرضي، طمبي في منطقة الدلتا، ركام مثلجي، جليدي أو لافا. أيضاً هوور مأؤه عذب مفصول أو معزول عن بحيرة شاطئية ضحلة بواسطة كتائب ساحلي أو جدار رملي Sand bank.

Barrier reef (geol.) شعب حاجز. شعب واقفي.

حاجز مرجاني. رصيف حاجزي.

شعب حاجزي مرجاني. شعب مرجانية

جدار رصيف عالٍ شعابي طويل ضيق من صخور المرجان يمتد موازياً وبجوار ساحل جزيرة أو قارة فوق سطح البحر أو تحته مباشرة، أنظر: (شكلا F.102a and F.102b). وعمامة فإن الشعاب الواقية أو الحاجزة تتكون من بقايا عضوية حيوية و تكون مفصولة أو مبتعدة عن الشاطئ، وتحجز بينها وبين الشاطئ جسماً مائياً يعرف بالهوور أو بالبركة الشاطئية أو بالبحيرة الشاطئية Lagoon، تسمح بنمو المرجان فيها ليساعد في بناء الشعاب. وقد تجنح القوارب الصغيرة أحياناً فوق شعب حاجزي.

Barrier sand = Sand bar (geol.)

رمل حاجز. رمل الحاجز. = حاجز رملي - قضيب رمل

كتيب رملي مستطيل الشكل ويكون حاجزاً في المناطق الصحراوية أو على شواطئ البحار، أنظر: (شكل B.18).

Barrier spit (geol.) لسان حاجزي

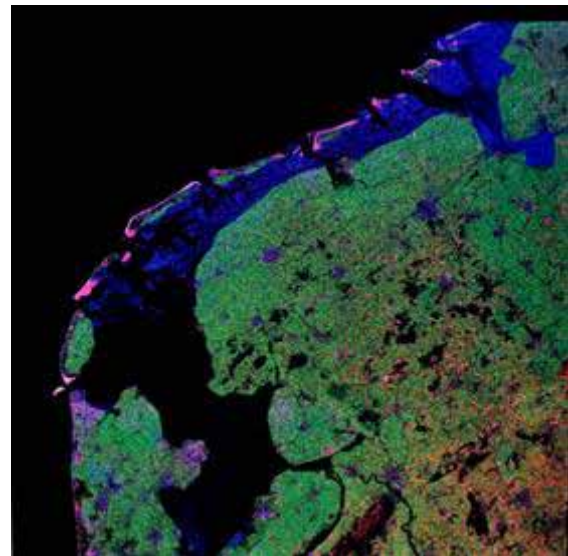
جزيرة حاجزة أو شاطئ حاجزي بحيث يكون متصلاً عند نهايه



شكل B.19a جزر حاجزة Montgomery, 1993



شكل B.19b جزيرة حاجزة داخل ساحل كارولينا الشمالية Skinner & Porter, 1987



شكل B.19c جزر حاجزية تفصل بحر الشمال (يسار) عن المياه الضحلة و مسطحات المد لخط الشاطئ الرئيسي، الأراضي الهولندية Press & Siever, 1994

Barrier spring (geol., hydrol.) ينبوع حاجزي

ينبوع نتج من تشعب تدفق الماء الأرضي عبر أو تحت حاجز غير

مُنْفَذ في قاع الوادي. قارن مع: ينبوع تماسي Contact spring.

Barrier well (hydrol.) **بئر حاجزة**

نوع من الحقن البئري، وهي عامة إحدى الطرق المستخدمة لحقن الماء ذي النوعية الإستعمالية لبناء حيد من الماء بين الآبار المستخدمة في إمداد الماء ومصدر محتمل للتلوث، كما هو بين آبار إمداد الماء ومقدمة الماء الملح في منطقة ساحلية.

Barrovian metamorphic zone (geol.)

نطاق التحول الباروفي

نطاق تعاضم التحول الأقليمي في المعقدات الصخرية Complexes للتحويل الحراري الديناميكي، أحد الأحزمة ذات الرتبة المتزايدة في التحول بشكل إنمائي، يعتمد على أول ظهور للمعادن الدالة، طبقاً لتزايد رتب التحول: كلورايت، بايوتايت، المنداين أشتورولايت، كيانايت و السليمنائيت. ويمثل هذا التسارع التقليدي الآن أعم نوع للتحويل الأقليمي. فهي نطق تنامي التحول الإقليمي.

Barrovian - type facies series (geol.)

نسيقة سحن الطراز الباروفي

صخور تتحت في أعم نوع للتحويل الأقليمي الحراري الديناميكي، تتميز بظهور النطق المتحولة لسحن الشيست الأخضر و الأمفيبولائيت. المعادن الدالة النموذجية، طبقاً لتزايد رتبة التحول: كلورايت - بايوتايت - جارنت - الألمندائين - أشتورولايت - كيانايت - سليمنائيت (لكن لا يوجد أندالوسايت). أنظر: نطاق التحول الباروفي Barrovian metamorphic zone.

Barrow type metamorphic sequence (geol., meta.)

تتابع متحول له طراز باروفي

تسلسل تحوُّلي إقليمي حتي يظهر الكيائيت أولاً ثم السليمنائيت مع زيادة رتبة التحول في الصخور الطينية.

Bar screen (geol.) **غريال قضيبى. غريال حاجز**

غريال به قضبان فولاذية متوازية يستخدم في فصل قطع الصخر الجروش الصغيرة عن القُطَع الكبيرة.

Barstovian (hist. geol.) **البارستوفي**

مرحلة زمنية جيولوجية: سائدة الإستعمال في أمريكا الشمالية، لأعلى أسفل عصر المايوسين فوق الهامانجفوردى Hamingfordian و تحت كلارندون Clarendon.

Bartonian (hist. geol.) **البارتونى**

مرحلة زمنية جيولوجية: أوربية الإستعمال، للإيوسين، فوق البريابوني Priabonian و تحت الروبلي Rupelian، ومساوية بشكل إلزامي للبياريتزي Biarritizian.

Barylite = Baryline (minr.)

باريلاين. باريلاين

= باريلايت باريلايت

معدن لونه أبيض أو عدم اللون، و صيغته الكيميائية: $(\text{BaBe}_2\text{Si}_2\text{O}_7)$ ، أنظر: (شكل B.20).



شكل B.20 باريلاين (أبيض)، جالينا (أسود)
Fossiles & Mineraux Du Maroc, 1996

Barytine (minr.)

باريتاين. بارييتين

معدن لونه أبيض، أحمر وألوان أخرى، صيغته الكيميائية: (BaSO_4) ، ويتبلور حسب النظام المعيني القائم، أنظر: (شكل B.21).



شكل B.21 باريتاين (من معادن الكبريتات)
Fossiles & Mineraux Du Maroc, 1996

Barysphere (geol.)

جوف الأرض

باطن الأرض الواقع تحت الغلاف الصخري، ويشمل كلاً من اللب Core و البُرْتُس أو الوَشَاح Mantle. وقد يستخدم المصطلح للإشارة إقماً إلى اللب أو الوَشَاح. والكرة الباطنية الثقيلة هي اللب المركزي للأرض، ويتكون من مواد فلزّية ثقيلة كالحديد و النيكل. قارن مع: الكرة النارية Pyrosphere.

Barytocalcite (minr.) **باريتوكالسيت**

معدن لونه أبيض مخضر أو مصفر أو رمادى، يتكون من كربونات

Basal surface (geol.)**سطح قاعدي**

الحد العام الواقع بين الصخر المجوّى وغير مجوّى، أو الحد الأدنى للتجوية النشطة. وربما يكون هذا الحد منتظماً أو غير منتظم، ويشير إلى تغير فجائي أو سريع جداً باتجاهه إلى أعلى نحو قاعدة كتلة الحطام المجوّى. مرادف له: رصيف قاعدي Basal platform. مقدمة أو واجهة التجوية Weathering front.

Basalt (rk., ign.)**بازلت. نشفّ. نشفّ. حثرة**

صخر ناري قاعدي Mafic، سطحي المنشأ ولكنه جوفي بشكل موضعي (مثل: القواطع أو الجدد)، داكن اللون، ودقيق الحبيبات، ويتكون أساساً من فلسبار بلاحيوكليزي كلسي Calcic plagioclase ومعدن الكلينوبيروكسين Clinopyroxene، أنظر: (الأشكال B.23a to B.23c and M.1). وله أصل بركاني ينتشر بشكل كبير في اللابات البركانية وفي صخور المُتَدَحَّلَات. وقد يأخذ البازلت شكل بنية عمودية أخاذة كما في الجروف الحادة. ويشكل البازلت أيضاً هضاباً واسعة، مثل: هضبة الديكان الهندية. وتتكون معظم الجزر المحيطية ذات الأصل البركاني، كجزيرة هاواي مثلاً، من صخور البازلت. وقد يحتوي البازلت على المَحْنِيتَات Magnetite و الأُوليفين Olivine و النيڤيلين Nepheline و الأرتوبيركسين Orthopyroxene و الكوارتز Quartz، ولكن ليست مجتمعة في نفس الوقت، مثلاً يمكن أن يوجد النيڤيلين و الأُوليفين أو الأرتوبيركسين و الأُوليفين. ويستعمل حجر البازلت في رصف الطرق لقوة إحتماله. أما صخر البازلت القمري فهو صخر ناري مجلوب أو آتٍ من القمر، ويتكون بشكل أساسي من كميات متساوية من الأوجايت والبلاحيوكليز (كلسي بشكل مرتفع An₈₀ - An₉₀ و المنيات، ويتميز البازلت القمري بإحتوائه على ثاني أكسيد التيتانيوم بكمية أوفر وعناصر أرضية نادرة و زركونيوم ونيكل أقل من البازلت الأرضي.



شكل B.23a بازلت Montgomery, 1993



شكل B.23b مثال آخر لبازلت فجوي الدرع العربي تصوير: مشرف



شكل B.23c عينتان من البازلت الفجوي، من الدرع العربي تصوير: مشرف

Basalt dyke (rk., ign.)**قاطع بازلتي**

صخر ناري جوفي لأنه موضعي النشأة، داكن اللون، دقيق الحبيبات، ويحتوي على بلاجيوكلين وبيروكسين بشكل أساسي مع معادن أخرى قليلة، مثل: الأوليفين و النيفيلين، ... الخ. أنظر: بازلت.

Basalt flows (volc.)**تدفقات بازلتية. فيوض بازلتية****إنسيابات بازلتية**


تدفقات من الحَمَم البركانية تنساب فوق سطح الأرض وتُظهِر بشكل غطاء بازلتي، أنظر: (شكل B.24)، أو في هيئة طبقات بازلتية، أنظر: (شكل B.25).

Basaltic (adj., geol.)**بازلتي**

صفة بعض من الصخور النارية إذا كانت لها نفس مكونات صخر البازلت المعدنية.

Basaltic dome (struct.)**قبة بازلتية**

أنظر: بركان درعي Shield volcano.



شكل B.24 تدفقات بازلتية Tarbuck & Lutgens, 1997




شكل B.25 طبقات بازلتية في هضبة كولمبيا
Plummer & McGeary, 1993

Basalt glass = Sideromelane (rk., volc.)**زجاج البازلت. بازلت زجاجي**

صخور زجاجية قاعدية عبارة عن كتلة من الزجاج الطبيعي حافاًتها رقيقة ولونها داكن، مثل: سيدروميلان Sideromelane.

Basalt porphyry (rk., ign.)**بازلت بورفيرى. بازلت مرقط**

صخر بازلتي به بلورات ظاهرة Phenocrysts في وسط من المعادن الأرق حجماً، أنظر: (شكلا B.26a and B.26b).



شكل B.26a عينة يدوية لصخرة بازلت مرقط أو بورفيرى
Ludman & Coch, 1982



شكل B.26b شريحة مجهرية، بازلت مرقط أو بورفيرى للعينة B.26a موضحة نسيج بورفيرى و مظهراً بلورة بارزة (فينوكريست) في أرضية دقيقة الحبيبات مؤلفة من بلورات البيروكسين وفلسبار البوتاسيوم
Ludman & Coch, 1982

Basaltic hornblende (minr.)**هورنبلند بازلتي**

نوع أسود أو بُي من الهورنبلند الغني بالحديد ويتكون في البازلت

وفي صخور نارية أخرى قاعدية غنية بالحديد. يتميز نوع الهورنبلند البُنِّي من الناحية البصرية بقوة تعدده اللوني، وإنكساره المزدوج، وارتفاع المعاملات الإنكسارية، و زاوية إنطفاء صغيرة.

طبقات بازلتية (Basalt layers (geol.)

طبقات صخرية بازلتية التكوين، أنظر: (شكل B.25).

صهارة بازلتية (Basaltic magma (geol.)

صهارة تبلور لتعطي صخر البازلت. أنظر: بازلت Basalt. مرادف له: الصهير البازلتي Basaltic melt.

هضبة بازلتية (Basaltic plateau (geol.)

هضبة جُمُوعِيَّةٌ أو لايية، وهي هضبة مكونة معظمها من طبقات البازلت، أنظر: (شكلا B.25a and P.87). مرادف لها: هضبة لايية Lava plateau.

صخور بازلتية = أحجار البازلت (Basaltic rocks = Basaltic stones (rks.)

إسم عام يضم الصخور النارية السطحية داكنة اللون ودقيقة الحبيبات، مثل: البازلت (الأشكال B.23a to B.23c, B.26a and B.26b) والدايابس Diabase والدولرايت Dolerite و الأنديزايت Andesite القاعدي الداكن اللون. وعامة تظهر الصخور البازلتية على شكل أعمدة متلاصقة، أنظر المقطع العرضي لإحدي هذه الأعمدة، أنظر: (شكل B.27).

بَرْكَنَةٌ بازلتية (Basaltic volcanism (geol., volc.)

نشاط بركاني بازلتي

المادة المنبثقة من فوهة البركان تكون بازلتية التركيب داكنة اللون وغنية بالبلاجيوكليز و البيروكسين.

باسالومينيت. باسالومينيت (Basaluminite (minr.)

معدن لونه أبيض، يتكون من كبريتات الألومنيوم القاعدية المائية، صيغته الكيميائية: $\{Al_4(SO_4)(OH)_{10} \cdot 5H_2O\}$ ، ويوجد بميعة كتل متماسكة وبشكل عُرْيَقَات أو سُومَات Veinlets مصطفة تبطن أو تكسو صدوع أو شقوق Crevices في أحجار الحديد.

عدم التوافق القاعدي (Basal unconformity (geol.)

عدم التوافق السفلي

حدّ أو سطح لا توافقي يقع عند قاعدة طبقية صخرية تختلف عن الطبقة التي تحتها في العمر الزمني، وقد تختلف عنها في التركيب المعدني، مثل: السطح الذي يفصل بين طبقة رسوبية و تحتها صخور نارية أو متحولة أو رسوبية أقدم عمراً.

باسانيت. باسانيت (Basanite (rks., ign, sed.)

مجموعة من صخور بازلتية تتميز بإحتوائها على بلاجيوكليز كلسي

وكلينوبيروكسين و فليساثويد (نيفيلين Nepheline، ليوسايت Leucite) و أوليفين، أو أي صخر في تلك المجموعة. ويدعى الصخر تفرات Tephrite إذا كان خالياً من الأوليفين. أيضاً قد يشير المصطلح إلى صخر رسوبي حجر المحك Touchstone مكون من جاسبر صوّاني Flinty jasper أو كوارتزيت دقيق التبلور. أيضاً صنف الجاسبر الأسود. مرادف له: حجر الحكّ أو حجر ليديا Lydian stone وهو حجر سليكوني أسود أو رمادي اللون.

صدع التواء. صدع تَارَجِح. (Basculating fault (geol.)

صدع ملوي

أنظر: صدع مُلتَوِّر Wrench fault.



شكل B.27 مقطع عرضي لحجر بازلتي عمادي، مظهرًا لحاء أو قشرة من تجوية جيدة التكوين بسماكة ٢ ملم تقريباً Skinner & Porter, 1987

قاعدة. أساس (Base (n., chem., pet. eng., zool.)

قاع يشير إلى نقطة البداية، أو ما يرسخ عليه البناء، أو إشارة إلى الطبقة الأولى التي تقوم عليها بقية الطبقات أو ما يسند لتربة. أيضاً قد يشير المصطلح إلى سلسلة الهيدروكربونات الشائعة في النفط الخام. قارن مع: خام أساس البارافين Paraffin - base crude، و خام أساس الزفت Asphalt - base crude، و خام أساس مختلط Mixed base crude. ويستخدم المصطلح في علم الأحافير للإشارة إلى النهاية القموية لكيس التفنذانيات أو للإشارة إلى المنطقة المجاورة للجانب القموي لعنصر مخروطي الأسنان أو الكونودنت Conodont.

Base - centered lattice شبيكة متمركزة.

شبيكة متمركزة القاعدة

شبيكة منبسطة قاعية التمركز تكون متمركزة في إحدى زوجي الأوجه (001)، (010) أو (100).

Base correction (geophys.) تصحيح أساسي

تصحيح أو تعديل للقياسات الجيوفيزيائية للتعبير عنها نسبة إلى قيم المحطة الأساسية Base station.

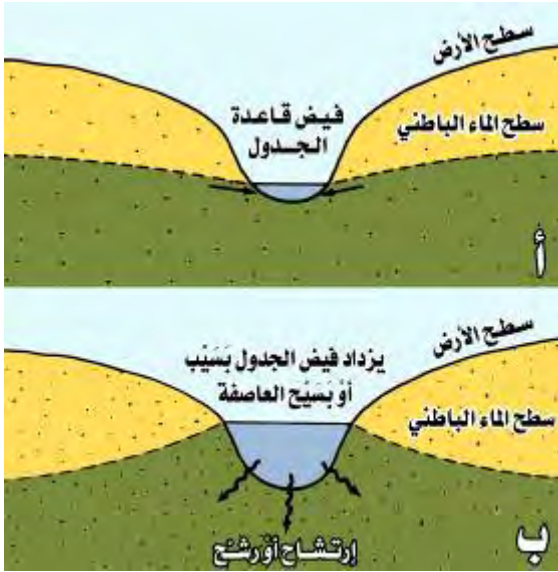
Base exchange (geophys.) تبادل قاعدي.

تبادل العناصر الموجبة

عملية إحلال بعض الأيونات موجبة الشحنة Cations محل البعض الآخر في الطبقة. أنظر: تبادل العناصر الموجبة Cation exchange.

Base flow فيض القاعدة. تدفق قاعدي. إنسياب قاعدي

إسناد أو موازنة أو تدفق تجوية معتدلة لنهر ما إما تأثر بواسطة أشغال الإنسان أو تأثيراً طبيعياً. قارن مع: ماء المطر الأساسي (الماء الجاري فوق سطح الأرض) Bass runoff، أنظر: (شكل B.28).



شكل B.28 تعتمد كمية فيض أو انسياب قاعدة الجدول على ارتفاع منسوب الماء الباطني / الإقليمي يُعَيَّر فيض القاعدة من مياه سَنِب العاصفة و مياه السطح الجارية. (أ). في الظروف الجافة أو القاحلة يكون الفيض كلية فيض أو تدفق قاعدياً ومذعماً بماء الأرض الباطني Ground water، ويكون المجرى حينئذٍ مجرى متدفقاً Effluent stream. (ب) أما إذا كان منسوب الماء الأرضي منخفضاً يكون المجرى جافاً كلية. (ب). أثناء العواصف الممطرة أو أثناء فترات إذابة الجليد، تُسهم المياه السطحية الجارية في فيض أو تدفق المجرى ويغذي المجرى مخزون الماء الأرضي ويصبح المجرى متدفقاً Inflow stream
Montgomery, 1993

Base level (geol.) مستوى القاعدة. مستوى أدنى (للثحات)

يقصد به أدنى مستوى تبلغه الأرض بفعل ثحات أو حت الماء لها.

أيضاً سطح الماء في النهر هو المستوى الأدنى للثحات في حوضه.

Base level of deposition (geol.) قَرارة الترسيب.

المستوى القاعدي للثُّقار

أعلى مستوى يصل إليه بناء الراسب الرسوبي، فإذا بُني من رواسب بحرية فإنه يتوافق أو يتطابق مع قَرارة التعرية Base level of erosion.

Base level of erosion (geol.) قَرارة التعرية.

المستوى القاعدي للثحت

مستوى أدنى للثحات يصل إليه قاع النهر فلا يمكنه أن يثحت فيه أكثر مما وصل إليه، حتى يصل كل الإقليم إلى مستوى منسوب البحر.

Base - level plain (geol.) سهل مستوي القاعدة

سطح منبسط، مساحة أو أرض منخفضة نتجت من تآكل تحتي لإقليمٍ ما حتى إقترب من مستوى القاعدة، فهو سهل لا يمكن لمادته أن تنخفض في الإرتفاع بواسطة الحت. قارن مع: السهب Peneplain.

Base line (surv.) خط القاعدة. خط الأساس

خط محدد الطول والإتجاه، يستخدم في المساحة لتعيين إتجاهات ومواقع أخرى. يعيّن رجال المساحة خط الأساس بإقامة شواخص يبعد كل منها عن الآخر بمقدار ١٠٠ متر تقريباً.

Base map (geog., geol.) خارطة الأساس. خارطة الأساس

خارطة أي نوع تظهر الخطوط الخارجية (الكفافية أو المحيطية) اللازمة والضرورية لمرجع جغرافي مناسب، وبناءً عليها يمكن إضافة توقيع معلومات متخصصة لغرض معيّن، خاصة الخارطة التضاريسية أو الطبوغرافية التي تسجل عليها معلومات جيولوجية. فهي خارطة سيادية Master map.

Basement (geol.) قاعدة صخرية. قاع صخري قديم.

ركيزة صخرية. أساس صخري

معدن صخري يتكون بشكل أساسي من صخور نارية و متحولة، تترسب فوقه الطبقات الرسوبية، ويفصل بينهما سطح عدم التوافق. أيضاً يشير المصطلح إلى القشرة الأرضية الواقعة تحت رواسب رسوبية وتمتد في العمق حتى خط عدم الأستمرارية موهروفيتك Mohorovičić discontinuity.

Basement complex (geol., tect.) مَعقد الأساس.

مَعقد القاعدة. عَقْد قاعدة صخرية. صخور مَعقد القاعدة

صخور القاعدة المتكونة من الصخور النارية و المتحولة، ذات بنيات أو تراكيب حركية مَعقدة، ويعلو هذه الصخور سطح عدم التوافق،

حيث تترسب فوقه طبقات رسوبية. مثال ذلك: مُعقّد صخور الدرغ العربي المترسبة عليه الصخور الرسوبية للرصيف العربي. أنظر: قاعدة صخرية Basement.

Basement fold (geol., tect.) طية الأساس.

طية قاعدة صخرية
بنية تضاعفية (طية أو صدع دفع) تشكلت داخل قارة و أثرت في
محمل سماكة القشرة القارية.

Basement margin (geol.) حافة الأساس. حافة القاعدة
طرف الركيزة الصخرية أو حافة الأساس الصخري.

Basement ridge (geol., tect.) حيد الأساس. حيد القاعدة
مرتفع أو تلّ من الأساس الصخري وما يحتويه من تراكيب حركية
معقدة.

Basement rocks (geol., tect.) صخور الأساس.
صخور الجذور الجبلية. صخور قاعية.

صخور القاع. صخور القاعدة
صخور نارية بلوتونية ومتحولة قديمة تقع تحت الصخور الرسوبية،
جاءت نتيجة تكوين الجبال في السابق. وتعتبر صخور القاعدة نوى
الكتل القارية وترتكز عليها الصخور الرسوبية، وأحياناً تكشفها على
السطح عوامل التعرية أو التحركات الأرضية أو العاملان معاً. وهي
تتبع في الغالب حقب قبل الكامبري. أنظر: معقد القاعدة أو أساس
الأساس Basement complex، أيضاً قاعدة أو أساس
Basement.

Basement structure (geol., tect.) بنية الأساس.
تركيب (بنية) صخور القاعدة

تركيب تكتونية معقدة تتميز بها صخور القاعدة، من طيات و
صدوع، ... الخ.

Basement terrane (geol.) أرض الأساس.
أرض القاعدة الصخرية

أخفض كتلة صخرية يمكن عمل لها خارطة، وعامة تكون ذات
تركيب أو بنات حركية معقدة، والتي تقع تحت تتابع صخري آخر
أساسي لإقليم ما، ولا يستدعي الأمر إلى وجود سطح تماس علوي
لا توافقي.

Base metal = Base ore (chem, alloy) فلز أساسي.
معدن خسييس. فلز أدنى = ركاز خسييس. ركاز فقير المحتوى

كل فلز قليل القيمة نسبياً، أو أضعف من غيره في بعض الخصائص
كالمقاومة للتآكل و الإنصهارية. الرصاص فلز من الفلزات الدثيا و

هو عظيم الفائدة. أحد الفلزات الأكثر إشاعة و أكثرها نشاطاً
كيميائياً، مثل: الرصاص و النحاس. أيضاً الفلز الأساسي لسبيكة
ما، مثل: النحاس في الصنّف Brass.

Base of a drift (seis.) قاعدة الإنجراف

في السرعة الزلزالية أو السيزمية عدم الإستمرارية غالباً ما تواجه بين
مادة الجرف الثلجي والتكوين المختص تحته. وبالمثل أي عدم
إستمرارية مثله، تظهر بين طبقة تحت مستوى التجويه وطبقة
التكوين المختص العلوية.

Base of weathering (geophys.) أساس التجويه.
قاعدة التجوية

في العمل الجيوفيزيائي، الحد بين سطح طبقة منخفضة السرعة
السيزمية وما يقع تحتها مقارنة بطبقة عالية السرعة السيزمية. غالباً ما
يتوافق أو يتطابق أساس التجوية مع مستوى منسوب الماء تحت
الأرض.

Base runoff (hydrol.) إنسيال القاعدة. جريان القاعدة.
ماء المطر الأساسي

الماء المساند أو ماء المطر الجوي. و يتكون بشكل أوّلي من ماء أرضي
متدفق و لكن من ماء المطر المتأخر أو المتباطئ بواسطة مرور بطيء
خلال البحيرات أو المستنقعات. كما يشير المصطلح إلى التدفق
الطبيعي لنهر ما وغير متأثر بأعمال الإنسان. قارن مع: الفيض أو
الإنسياب الأساسي Base flow.

Base station (surv.) محطة أساسية. محطة الأساس
نقطة ملاحظة أو مراقبة تستعمل في المسح الجيوفيزيائي كمرجع.

يمكن مقارنة القياسات الأخذة عند نقاط إضافية أخرى بمهذه المحطة
الأساسية. أنظر: التصحيح الأساسي Base correction.

Base stoke petroleum (pet. eng.) مخزون أساسي
مادة بتروولية أساسية تعتبر الرصيد الرئيسي للنفط، أيضاً فهو المخزون
النفطي الأساسي لأهم المواد المنتجة منه.

Bashkirian (hist. geol) الباشكيري
مرحلة زمنية جيولوجية: أوروبية الأستعمال، وسط العصر الكاربوني،
فوق الناموري Namurian و تحت المسكوفي Mascovian.

Basic (adj., chem., geol.) قاعدي. أساسي. قاعدي
صخر ناري يحتوي على سليكا منخفضة نسبياً، أحياناً تحدد عرفياً،
مثل: ٤٤ إلى ٥١٪ إلى ٤٥ إلى ٥٢٪، مثل: البازلت والجابرو.

الصخور القاعدية تكون غنية نسبياً في الحديد والمغنسيوم و أو
كاليسيوم، ومن ثم تشتمل معظم الصخور المافية Mafic وكذلك
صخور أخرى. قاعدي: أحد التقسيمات الأربعة النظامية سائدة

الإستعمال في تصنيف الصخور النارية المعتمدة على محتوى السليكا: حمضي Acidic، متوسط القاعدية Intermediate basic، و فوق قاعدي Ultrabasic. أيضاً ربما يستخدم المصطلح للإشارة إلى الصخور النارية المكونة بشكل أساسي من معادن داكنة اللون. قارن مع: سليسية أو سليكونية Silicic ومافية Mafic. أيضاً قد يشير المصطلح إلى فلبسار البلاجيوكليز الكلسي Calcic plagioclase.

Basic behind (geol.) خلف قاعي. خلف قاعدي
نهاية قاعدية

في عملية الجرنطة Granitization، نطاق تتركز فيه المكونات المافية Mafic المتخلفة.

Basic border (geol.) حد قاعدي

المنطقة الحافية لِمُتَدَخَل ناري Igneous intrusion، يتميز بتركيب قاعدي أكثر أو أعلى من داخل كتلة الصخر. قارن مع: نطاق مقسى بالتبريد المفاجئ Chill zone. مرادف له: هامش مافي Mafic margin.

Basic front (geol.) جبهة قاعدية. واجهة أساسية.
المقدمة القاعدية. البداية القاعدية

في عملية الجرنطة Granitization، نطاق متقدم غني بالكالسيوم والمغنيسيوم، والحديد والتي يقال عنها بأنها تمثل تلك العناصر في الصخر المتجرنت Granitized والذي يكون مفراطاً في هذه

العناصر اللازمة لتكوين الجرانيت. وأثناء عملية الجرنطة، يعتقد أن هذه العناصر ترحل وتتحرك خلال الصخر الأمامي في مقدمة الجرنطة Granitization لتشكل نطاقاً غنياً في معادن الهورنبلند و البيروكسين، ... الخ.

Basic granulite (rk.) جرانولايت قاعدي

إسم غالباً ما يطلق على ناييس بايروكسيني له تركيب ناري قاعدي. أنظر: قاعدي Basic.

Basic hydrologic data (hydrol.) معطيات مائية أساسية

معلومات تشمل موجودات الأرض من الظواهر أو المَعَالِم المائية والتي تختلف من مكان لآخر، مثل: الخرائط الجيولوجية والتضاريسية، و سجلات العمليات التي تتغير مع الوقت ومن مكان لآخر، مثل: الرطوبة و هطول المطار، ... الخ، والتدفق النهري و مستويات الماء الجوفي.

Basic intrusive igneous structures (geol.) بُنى نارية مُتَدَخَلَة (باطنية جوفية) أساسية

مثل: الباثوليث، الجُدَدُ القاطعة والموازية و الألاكوليث، والغُنُق البركاني، أنظر: (الأشكال B.29, C.118a, C.118b, P.99a B.29, C.118a, C.118b, P.99a). (to P.99c, T.1a to T.1c and V.7).

Basic lava (volc.) لابة قاعدية

لابة أساس تركيبها مركبات قاعدية ثقيلة القوام، وتكوّن صخوراً، مثل: البازلت. قارن مع: اللابة الحَمْضِيَّة Lava, acidic.



شكل B.29 البنى أو الأجسام النارية الباطنية الأساسية Tarbuck & Lutgens, 1997

Basicoronal (zool., paleont.) إكليلي. تاجي

صفة مرتبطة بالإكليل أو التاج في أحفورة القنفذانيات Echinoids عند طرف الشفة المشرشرة أو فتحة الفم Peristome.

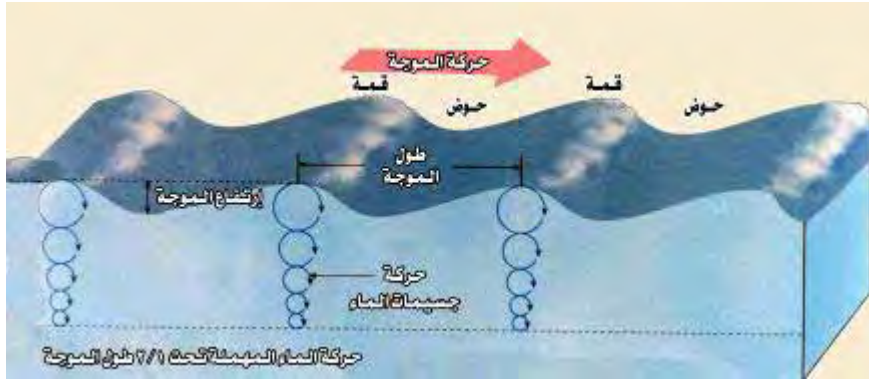
Basicoronal system (geol., ign.) نظام قاعدة الإكليل.

نظام قاعدة التاج

خمسة أزواج من الألواح الهيكلية تحيط بالخطم مكونة حلقة تعمل كحتمالة لجهاز المضغ الذي يسمى بمصباح أرسطو.

Basic parts of a wave (oceanog.) أجزاء الموجة الأساسية

ذلك طول و ارتفاع الموجة، أنظر: (شكل B.30). تتألف الموجة البحرية بشكل أساسي من الحوض والقمة ويشمل



شكل B.30 الأجزاء الأساسية للموجة Tarbuck & Lutgens, 1997

Basic plagioclase (minr.) **بلاجيوكليز قاعدي**
نوع أو صنف من البلاجيوكليز به محتوى منخفض نسبياً من ثاني أكسيد السليكون SiO_2 ، مثل: عضو غني بـ An ، مثل: الببتونايت أو الأنورثايت.

Basic rocks (rks., ign.) **صخور قاعدية**
صخور نارية غنية بالحديد و المغنسيوم، تتراوح فيها نسبة ثاني أكسيد السليكون بين ٤٥٪ و ٥٥٪ من تركيبها، وتشمل: البازلت، الجابرو، الرايولايت، و الجرانيت. أنظر: قاعدي Basic.

Basic wash (geol.) **غسول أساسي**
جرافة تأكل صخور القاعدة وهي المادة المحتوتة من منكشفات الصخور النارية القاعدية (جابرو، بازلت) وأعيد ترسيبها لتشكيل صخوراً له تقريباً نفس المكونات المعدنية الأساسية، مثل: الصخر الأصلي. قارن مع: غسول الجرانيت Granite wash.

Basification (chem.) **لا قاعدي. لا قلبية**
إغناء أو تشبع الصخر بعناصر مثل: الكالسيوم، المغنسيوم، الحديد، و المانجنيز.

Basin (n., geol.) **حوض. حوض نهر. حوض رسوبي**
حوض. ترسيب

منخفض طبيعي في سطح الأرض، كبير أو صغير، تحيط به أرض أعلى منه، وتدفق إلى هذه المنطقة المتسعة الإنخفاض جميع مصارف المياه من المناطق المجاورة، ويرافق ذلك ترسيب للرواسب المنقولة مع هذه المياه المتجمعة في هذا الحوض، أنظر: (شكلا B.2 and T.100)، يحتوي الحوض عادة على ماء كالبركة أو البحيرة. وعامة فإن المصطلح يطبق على حوض البركة، حوض الماء الجوي، منخفض ضحل على أرضية البحر، منخفض دائري على سطح القمر أو حوض مُدّي. أيضاً حوض مصري أو حوض نهرى. كما

يشير المصطلح إلى منطقة منخفضة في قشرة الأرض ذات الأصل الحركي أو التكتوني تراكمت فيها الرواسب، أمثلة: الحوض مركزي المائل (مائل نحو مركز واحد، مثل: حوض ميتشجان، المعلم المحاط بالصدوع بين الجبال، مثل: حوض بوغورن في وايومنغ، أو إوجاج القشرة الأرضية الخطيية في الإتحاد إلى أسفل، مثل: حوض الأبالاشيان. هذه المعالم كانت أيضاً أحواضاً عند وقت الترسيب ولكن ليس بالضرورة أن تكون كذلك الآن. مرادف له: حوض بنيوي أو تكتيبي Structural basin.

Basinal area (geol.) **ساحة حوضية. منطقة حوضية**
صفة منطقة كبيرة أو صغيرة لها إنخفاض مُتعرّز وتكون مليئة بالماء و الرواسب.

Basinal facies (geol.) **سحنات حوضية. سحنات قاعدية**
تعرف أيضاً بسحن القاع، أو الحوض لوجودها في مناطق عميقة من البحر، أنظر: (شكلا B.2 and T.66)، وغالباً ما تكون رواسب جيرية. كما أنها الرواسب المترسبة بعد الحدود الخارجية لأرضية تحيط برصيف مجري. أنظر: سحنة أو سحن Facies.

Basin and range (geol., geomorph.) **جبال وأحوض**
طبوغرافية ذات منظر طبيعي، أو مقاطعة تضاريسية تتميز بسلسلة من الكتل الصخرية المتصدعة والمائلة مكونة أحيد جبليية غير متماثلة، متطاولة، أو جبال شاهقة وبينها أحواض متسعة.

Basining (n., geol. tect.) **تحوض. تحويض**
هبوط أرضي أو هبوط الأرض في هيئة أحواض متعددة نتيجة لحركات تكتونية (أرضية)، أو نتيجة حت أو ذوبان ونقل بعض الرواسب تحت الأرضية، الملحية والجبسية بواسطة المياه الأرضية.

Basin length (geomorph.) **طول الحوض**
المسافة الأفقية لخط مستقيم من ثغر النهر إلى أبعد نقطة على

- المصرف المقسوم بموضه، وموازية لخط المصرف الأساسي.
Basin margin reefs (geol.) شعاب هامش الحوض.
 شعاب حافة الحوض
 شعاب مرجانية تنمو على حواف الأحواض المائية، بجزيرة كانت أم بجزيرة، لكنها في الغالب تنمو على أطراف أو حواف البحار.
Basin order (geomorph.) مرتبة الحوض.
 نظام حوضي. نسق حوضي
 العدد المخصص لكامل الحوض المصري يعطى لقطعة النهر ذات النظام أو الرتبة المحددة عدداً صحيحاً مخصصاً وممثلاً، على سبيل المثال: يحتوي حوض الرتبة الأولى جميع المنطقة التابعة للنهر ذي الرتبة الأولى. أنظر: نظام نهرى Stream order.
Basin perimeter (geomorph.) محيط الحوض.
 محيط حوضي
 طول الخط المحيط بمنطقة الحوض المصري.
Basin - rang structure (geol.) بنية جبلية حوضية
 بنية أو تركيب جيولوجي إقليمي هيمنت عليه بشكل عام الجبال الكتلية شبه المتوازية والمتصدعة والمفصولة فيما بينها بأحواض متسعة مليئة بالرواسب النهرية.
Basin relief (geol.) أمت حوضي. تضاريس حوضية.
 مقطع عرضي حوضي
 الاختلاف في الارتفاع بين ثغر النهر و أعلى نقطة بداخله، أو على محيط مصرفه.
Basin shaped structure (geol.) تراكيب ذات شكل حوضي
 انخفاضات كبيرة أو تراكيب حوضية. أنظر: البنية الحوضية Basinal structure.
Basiphytous (adj., zool) قشري القاعدة
 إسفنج ملتصق بالطبقة الصخرية بواسطة قاعدة قشرية.
Basis = Mesostasis (ign.) قاعدة. ركن. أساس.
 آخر المخترقات
 آخر المواد البنيوية أو المقحمة المتكونة، وقد تكون زجاجية أو دقيقة الحبيبات Aphanitic لصخر ناري، قارن مع: فرشاة أو رواسب أرضية Groundmass. مرادف له: بين فجويات أو بين فراغات Mesostasis. ويشير المصطلح في علم الأحافير إلى القطعة الطرفية في القشريات المتباعدة عن الورك Coxa، عامة تحمل الغلاف الخارجي Exopod و الغلاف الداخلي Endopod. أيضاً يشير المصطلح إلى بنية غشائية كلسية ملتصقة بالطبقة الصخرية، كما في:
- هدبيات الأقدام غير الرجيلة أو السويقية Non pedunculate cirripedes.
 بازيت. بازيت. باساييت. باسيت Basite (rk., ign.)
 صخر ناري قاعدي.
 بسانايت. باسانايت Bassanite (minr.)
 معدن لونه أبيض، يتكون من كبريتات الكالسيوم المائية، صيغته الكيميائية: $\{CaSO_4 \cdot 0.5H_2O\}$ ، و وزنه النوعي ٢,٦٩ - ٢,٧٦. ويوجد بهيئة بلورات، مثل: الجبس ويتحول بالتسخين حتى الأحمرار إلى أمهيدرايت. مرادف له: فيبرتايت Vibertite.
 منكشف الصخر Basset (geol., mining)
 بروز طرف الطبقة المعدنية فوق سطح الأرض مرادف له: منكشف Outcrop أو ينكشف Crop out.
 حرف منكشف الصخر Basset edge (geol.)
 حافة مكشوفة لمساحة أو لمنطقة من مكشف صخري أو مقطوع بشكل مائل، كما في الطبقات ذات التطبق المتقاطع والمكشوفة عرضياً مع مستوياتها الترسيبية.
 بسيتايت. بسيتايت Bassetite (minr.)
 معدن لونه أصفر، شفاف، يتكون من فوسفات اليورانيوم والحديد المائية، صيغته الكيميائية: $\{Fe(UO_2)_2(PO_4)_2 \cdot 8H_2O\}$ ، نظام تبلوره أحادي الميل، و وزنه النوعي ٣,١٠. ويوجد بهيئة صفائح رقيقة، ويشبه معدن الأوتونايت Autunite في تركيبه الكيميائي.
 فحم رديء. فحم قاسي. فحم سيء Bastard coal
 طبقات دقيقة من الفحم نحيل التمزق و غير نقي، توجد أحياناً في أسفل طبقات الطفل Shale التي تعلقو طبقات الفحم الرئيسية مباشرة. وهو فحم به نسبة عالية من الرماد.
 كوارتز رديء. كوارتز سيء Bastard quartz (minr.)
 ضرب من الكوارتز الأبيض الزجاجي الخالي من المعادن الاقتصادية. ويتميز بأنه جلمودي، كروي أو مستدير الشكل، ومغموس في صخر هش أو متحلل. مرادف له: كوارتز ثوري Bull quartz.
 صخر رديء. صخر سيء Bastard rock (rk., sed.)
 حجر رملي غير نقي يحتوي على طبقات عدسية نحيلة من الطين الصفحي أو الطفل أو الفحم.
 طفل رديء. طفل سيء Bastard shale (rk.)
 طين صفحي به فحم وقادي Cannel Shale.
 ألبستين Bastion (geol., glaciol.)
 عجرة أو كتلة لطبقة صخرية بارزة أو ناتمة نحو الوادي المثلجي الرئيسي عند التقاطع مع الوادي المعلق وتكون عند أو تحت أرضية

لمعدني السيريوم Cerium و اللانثانوم Lanthanum.

تمنق عمقي Bathimetric zonation (paleont., ecol.)

يوضح شكل B.31 وجود تدرج من ححور أو حُفَر رأسية في قرارات المياه الضحلة إلى ححور أفقية ومتناسقة بشكل متزايد في قرارات المياه العميقة. وهذا يتطابق مع تطور أو نزعة من هيئة مقتاتية بالمعلقات إلى هيئة مقتاتية بالرواسب، ومن ثم تكون إستجابة لوفرة الغذاء في أعماق مختلفة، حيث إن جسيمات الغذاء الباقية معلقة في نطاق مياه ضحلة ماثرة أو مُقَلَبَة فهي تستقر في مياه عميقة هادئة. فالمتغذيات بالمعلقات تكون محصورة جداً بالقيعان الرملية والأطيان المتناسكة، بينما المتغذيات بالرواسب تكون وافة فوق أسطح وحلية أو طينية طرية. ولذلك فإن المتغذيات بالمعلقات تكون غير قادرة على السكن بشكل متعاقب في جميع المناطق حيث تتوفر فيها مصادر الغذاء المعلق، خاصة في مناطق تكون فيها الأطيان القاعية معادة الصياغة بواسطة المتغذيات بالرواسب، أنظر: (شكل B.31).

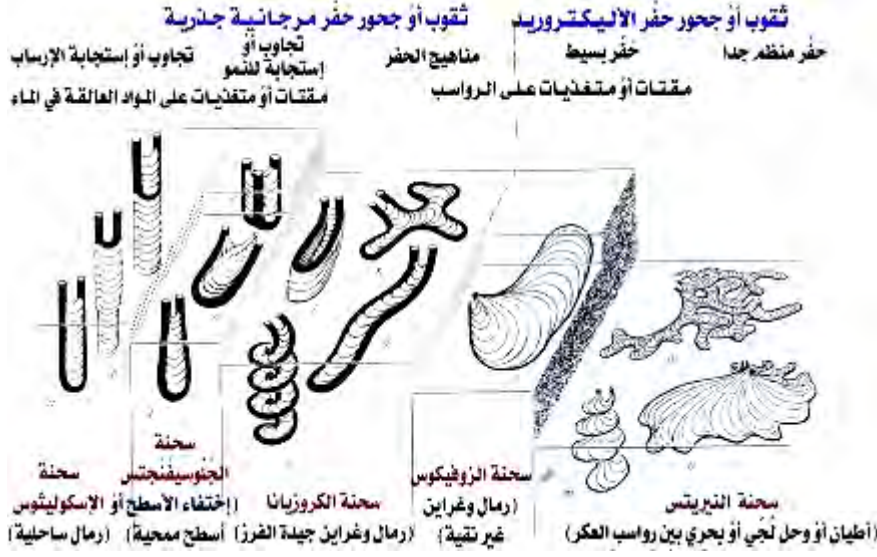
الوادي المعلق.

Bastite (minr.) باستيت . باستيت

معدن لونه أخضر أو أخضر زيتوني، ويتكون من سليكات المغنسيوم المائية، هو معدن من معادن السرينتالين ينتج من تجوية الأنستاتيت Enstatite و البرونزاييت Bronzite، وكلاهما من مجموعة البيروكسين، صلالته ٣,٥ - ٤ و وزنه النوعي ٢,٥ - ٢,٧. ويتشكل ككُتَل متورقة في صخور نارية ويتميز بتلاعب اللون Schiller أو بيريق فلزي أو لؤلؤي على الوجه الإنفصامي الرئيسي للبيروكسين. مرادف له: لاصف شيلر Schiller spar.

Bastnaesite (minr.) باستينايزيت . باستينايزيت

معدن لونه أصفر شمعي إلى بُيَّ محمر، يتكون من فلور كربونات العناصر الأرضية النادرة، مثل: اللانثانوم والسيريوم، صيغته الكيميائية: $\{(Ce,La)CO_3(F,OH)\}$ ، نظام تبلوره السداسي، صلالته ٤,٥، و وزنه النوعي ٤,٩٥. و يتكون في صخور نارية قلوبية، خاصة الكربوناتايت Carbonatite. وهو مصدر مهم



شكل B.31 توزيع أو تمنطق عمقي بحري لأحافير أثرية أو الأثر مع سبيريتات Spreites تسود المتغذيات على العوالق في المياه الضحلة، بينما تسود المتغذيات على الرواسب في المياه الأعمق Reineck & Singh, 1975

Batholith = Batholith (geol., ign.) باتوليث . باتوليث

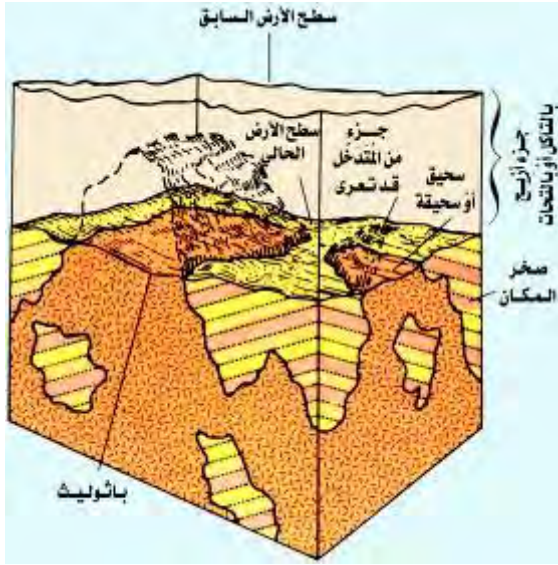
سنام غائر . سحقيت

جسم ناري باطني، بلوتوني، أنظر: (الأشكال B.29, B.32a to B.32c, C.118a, C.118b, P.99a to P.99c, T.1a to T.1c and V.7). عامة كبير الحجم، لا متوافق ويشكل كتلة ضخمة من الصخور النارية الجرانيتية المُتَدَحَّلَة وسحقة العمق ويكون قاطعاً للطبقات المحيطة به (مُتَدَحَّلَات صخرية نارية باطنية ضخمة)، ويعرف أحياناً بالصخور الواغلة. فهي كتلة كبيرة من

الصخر الناري تمتد تحت سطح الأرض إلى عمق غير معروف، لكنه يحتوي على مساحة ظاهرية أو مكشوفة تقدر بأكثر من ١٠٠ كيلو متر مربع. وتشكل في معظم الحالات قلباً أو لباً لبعض سلاسل الجبال الباتوليتية. مرادف له: صخر الأعماق Abyssolith.

Bathometer (oceanog.) مِسْطَر البحر

مقياس الأعماق أو مقياس السحق المستخدم في قياس أعماق البحار أو المحيطات.



شكل B.32a باتوليث و كتلة صخرية شاخصة. يشير المنظر المقطعي إلى أن كليهما هما جزء من نفس التداخل أو المقتحم الناري
Plummer & McGear, 1993



شكل B.32b باتوليث بشكل نصف قبة، تركيب أو بنية ضخمة تمتد لمسافة ٤٠٠ كيلومتر
Tarbuck & Lutgens, 1997



شكل B.32c جزء من باتوليث سيرا نيفادا. جميع الصخور الفاتحة هي من الجرانيت
Plummer & McGear, 1993

Bathometric cycle (oceanog.) دورة الأعماق البحرية

من حيث الدورة الحياتية (نباتية أو حيوانية) وأيضاً من حيث الدورة الرسوبية وتكوين التتابع الرسوبي الطبقي.

Bathonian = Bradfordian (hist. geol.)

الباثوني = البرادفوردية

مرحلة زمنية جيولوجية: أوربية الإستعمال، وسط العصر الجوراسي، فوق الباجوسي Bajocian و تحت الكالوني Callovian.

Båth's law (seis.)

قانون باث

عمومية في علم الزلازل، تنص على أن الهزة المتأخرة الكبرى تحدث خلال أيام قليلة من الهزة الأرضية وقدرتها ١،٢ وحدة، أقل من تلك الهزة الرئيسة.

Bathvillite (resin)

بثفيليت. حجر باث

مادة معتمة ذات لون متغير، ويتكون من هيدروكربون مؤكسد وهو غير متبلور وسهل التكسر، ويتكون ككتل مسامية في الطين الصفحي النفطية Oil shale الكريوني والمعروف بالتروبانايت Torbanite.

Bathy-

بادئة بمعنى:

عميق أو غوري أو سحيق

Bathyal (oceanog., ecol.)

عميقي. غوري.

عميق إنغمارية - (نطاق) إنغماري

نطاق مرتبط ببيئة أعماق البحر أو منطقة العمق البحري الواقعة بين ٢٠٠ و ٢٠٠٠ متر، أيضاً ذو علاقة بكائنات تلك البيئة، عادة هي بيئة الانحدار القاري اللّحي، أنظر: (الأشكال A.5, A.6, A.82 and B.33). قارن مع: (شكلا B.2 and B.3).

Bathyal deposits

قُرات عميقة. قُرات غورية.

رواسب عميقة. رسايات بائية

رواسب بحرية لّحية مترسبة على المنحدر القاري بين عمق ٢٠٠ إلى ٢٠٠٠ متر.

Bathyal habitat (geol., oceanog.)

مشوى عميقي.

مشوى غوري. مشوى عميق. موطن عميق

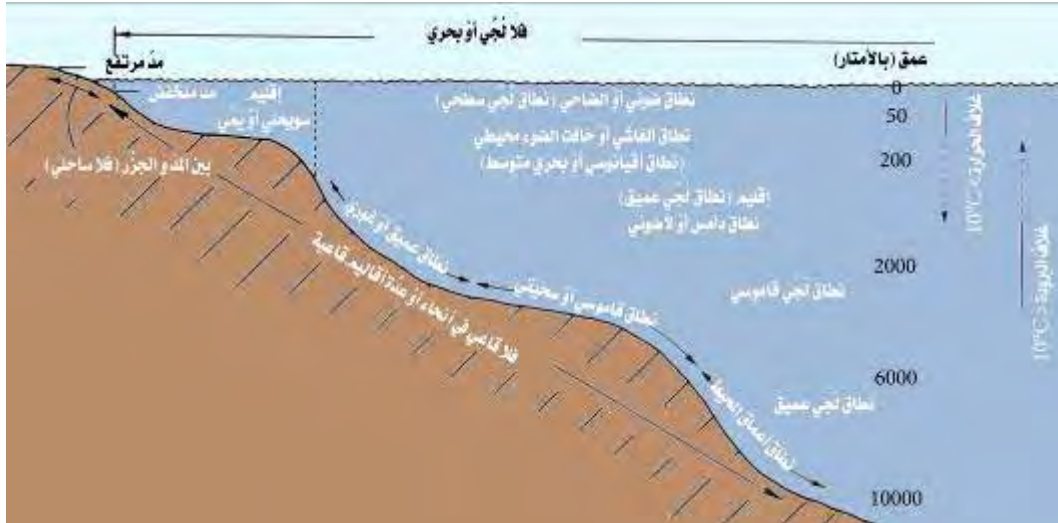
نطاق أو منطقة يميّة بحرية قاعية ذات عمق يتراوح بين ٢٠٠ متر و ٢٠٠٠ متر، أنظر: (الأشكال A.5, A.6, A.82 and B.33). قارن مع: (شكلا B.2 and B.3).

Bathyal zone (geol., oceanog., ecol.)

منطقة لّحية.

منطقة الأعماق. نطاق غوري. نطاق عميقي

قاع بحري عميق يتمثل في منطقة البيئة الباثونية الواقعة على المنحدر القاري، ويتراوح عمقها بين ٢٠٠ إلى ٢٠٠٠ متر، أنظر: (الأشكال A.5, A.6, A.82 and B.33). إشارة إلى ترزلق الجزء السفلي من القشرة السّيالية Sialic crust. قارن مع: (شكلا B.2 and B.3).



شكل B.33 عدة أقاليم قاعية موضحة أنحاء من منطقة لحيّة، نطاق لحيّ أو عميق (باتوني) و منطقة يفيّة أو سويحية Friedman & Sanders, 1978

Bathybenthic (adj., biol., paleont.) قاعى عميق

خاص بقاع البحر أو أعماق المحيط. أيضاً مرتبط بالقاعيات وهي حيوانات ونباتات قاع البحر، والمتوفرة في نطاق البحر العميق.

Bathydermal (geol.) أدمة عميقة. جلدة عميقة

تشوه أو ترزلق الجزء السفلي من القشرة السيلية. قارن مع: Dermal و Epidermal.

Bathygenesis (geol., tect.) نشأة عميقة. نشأة غورية.

نشوء عميق. تكوين عميق الحركات التكتونية السالبة أو حركة تكتونية إنخسافية، إنخفاض الأحواض البحرية بواسطة الحركات التكتونية. إنها مطابقة للتمعاج Epeirogeny أو الحركات التكتونية الموجبة المرتبطة ببناء المرتفعات أو بالقارات عامة.

Bathylith = Batholith (geol.) باثليث = باثوليت.

صخر إندساسى. حيد غوري. حيد عميقى جسم حرانتي في الغالب لا يعرف لعمقه مدى. أنظر: باثوليت Batholith.

Bathymeter مَعَماق

Bathometer (oceanog.) مِسْبَار البحر. مقياس أعماق البحر.

مقياس العمق = مِسْحاق = مقياس السُّحْق

جهاز يستخدم لقياس أعماق البحار والمحيطات.

Bathymetric chart (geol., oceanog.) خارطة مَعَماقية.

خارطة العمق البحري

خارطة تضاريسية أو طبوغرافية لقاع أرضية المحيط مع إيضاح الأعماق بواسطة خطوط المناسيب Isobaths المرسومة بفترات

وحدويّة عميقة منتظمة.

Bathymetric cotours (oceanog.) مناسيب العمق.

خطوط تساوي العمق البحري

خطوط أعماق المحيط التي توضّحها خارطة مناسيب العمق Isobaths.

Bathymetric cycle (oceanog.) دورة مَعَماقية.

دورة الأعماق البحرية

دورة قياس الأعماق البحرية وهي مرحلة الترسب التي تتداولها شواطئ البحار وأعماقها، وتنشأ من هبوط تدريجي في منطقة الترسب، فإذا ما انعكست حركة الهبوط تتكرر هذه المراحل في عكس إتجاه ترسبها السابق وبذلك تتكرر الدورة.

Bathymetric zones (oceanog.) نُطق مَعَماقية.

نُطق الأعماق

مناطق أو أقسام الأعماق البحرية تبعاً لمقدار عمقها، أنظر: (شكل B.2 and B.33). قارن مع: (شكلا A.5, A.6, A.82 and B.3).

Bathymetry (geophys., oceanog.) المَعَماقية.

قياس الأعماق

قياس أعماق المحيط بالطرق الجيوفيزيائية وعمل الخريطة التضاريسية لأرض المحيط. ويمكن دراسة تقدير الأعماق البحرية في البيئات الترسبية الحديثة والقديمة بطرق الإستدلال عليها من دراسة طبيعة الحيوانات أو الفونة Fauna و النباتات أو الفلورا Flora والرواسب.

Bathypelagic (adj., oceanog.) لحي عميق

صفة بحر مفتوح من حيث نطاق العمق السحيق.

غواصة الأعماق. متركب الأعماق (Bathyscaphe (oceanog.

مركب آلي لكشف أعماق البحار يُسَيَّر من غرفة أو مقصورة في جانبه الأسفل. يزيد مركب الأعماق بكشاف ضوئي قوي لمشاهدة قاع المحيط على أعماق بعيدة.

زلزال عميق البؤرة (Bathysiesm (geol., seis.

بؤرة زلزالية أو مركز الزلزال الباطني Focus عميقة والتي تُكتشف آلياً في أنحاء العالم. وعامة فهي رجفة أرضية عميقة البؤرة.

كرة الأعماق (Bathysphere (oceanog.

تستخدم للأوقيانوغرافية، وهي غرفة كروية غاطسة لدراسة الأحياء في أعماق البحر. وقد استخدم وليم بيبي Beebe في سنة ١٩٣٠ كرة الأعماق لأول مرة لدراسة الأحياء تحت سطح مياه البحر. أيضاً يستخدم المصطلح عند الإشارة إلى الغلاف المائي.

سجل حراري عمقي (Bathithermogram (oceanog.

سجل أو نسخة مصورة منه يعمل بواسطة المسجل الحراري العمقي، وعامة هو رسم حرارة الأعماق.

مرسمة حرارة الأعماق (Bathithermograph (oceanog.

المسجل الحراري العمقي

آلة أو جهاز يستخدم في علم البحار، لتسجيل أو رصد درجات الحرارة وإرتباطها بالعمق.

ركاز البطاريات. خام البطاريات (Battery ore (mining

نوع من ركاز المانجنيز، عامة فهو ثاني أكسيد المانجنيز نقي التبلور (إما بيرولوسايت Pyrolusite أو نَسْتَايت / نَسْتَيْت Nsutite)، وهو مناسب لإستعماله في خلايا البطاريات الجافة.

قاع نهر مرتفع (Bature (geol.

جزء مرتفع من طبقة قاع النهر، تشكل بتراكم تدريجي من الطمي، خاصة الأرضية الواقعة بين مرحلة الماء المنخفض والسد الطبيعي Levee على طول ضفتي النهر.

ثقل بوما (Baumé gravity (pet. eng.

وزن سائل معين، يقاس على ميزان معتمداً على وزن الماء، ويستخدم في صناعة النفط لتعيين وزن محدد للزيوت. درجات بوما للسوائل الأخف من الماء تساوي ١٤٠ مقسومة على (جاذبية السائل المحددة عند ٦٠ درجة فهرنهايتية) - ١٣٠.

بومهاوريت. بومهاوريت (Baumhauerite (minr.

معدن لونه رصاصي إلى رمادي فولاذي، يتكون من كبريتيد الرصاص والزرنينخ، صيغته الكيميائية: $(Pb_3As_4S_9)$ ، نظام تبلوره أحادي الميل، صلابته ٣، و وزنه النوعي ٣,٣.

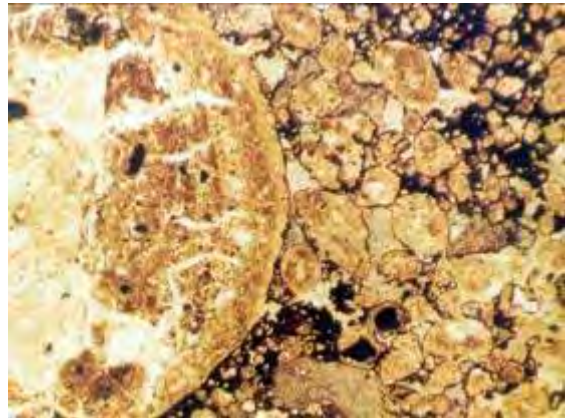
بوكسايت. صخر البوكسايت (Bauxite = Beauxite (minr., rk., sed.

صخر البوكسايت

صخر أو راسب طيني أو ترابي مكاني المنشأة، وهو خليط من الدياسبور Diaspore والجيسايت Gibbsite و البوهمايت Boehmite، لونه أبيض رمادي، بُي، أصفر، أو بُي محمر، حدث نتيجة عمليات التجوية، ويعتبر من متخلّفات التجوية. ويتكون من معادن أكسيد الألومنيوم المائي والسليكا المتموهة، والطين. وأكسيد الحديد المتموه (الأشكال B.34a to B.34c). فقد يشكل هذا الراسب معدناً أو صخرًا له أهمية إقتصادية حيث أنه المصدر الرئيسي للألومنيوم، صيغته الكيميائية: $(Al_2O_3 \cdot 2H_2O)$ ، صلابته ١ - ٣ و وزنه النوعي ٢ - ٢,٥٥. وهو من أعم رواسب المتبقيات أو المنقولة كرواسب طينية في الأقاليم المدارية وشبه المدارية ويتكون بأشكال متنوعة درزانية، ترايبية، دمجية، محصية أو سرية وهو مادة لا بلورية تشبه الطين أو الصلصال، تكونت بسبب تجوية الصخور السليكاية، تحت ظروف مدارية. والبوكسايت عالي الدرجة له مقاومة عالية للحرارة حيث يستخدم في تبطين الأفران.



شكل B.34a صخر البوكسايت خام أو ركاز الألمنيوم تشكل نتيجة عمليات تجوية تحت ظروف مناخية مدارية (Tarbuck & Lutgens, 1997)



شكل B.34b مثال آخر لصخر البوكسايت (Scholle, 1979)



شكل B.34c يتكون البوكسائيت بتجوية مدارية شديدة لصخر المصدر
Plummer & McGear, 1993

Bauxite cement (geol.) أسمنت البوكسائيت

ملاط من راسب البوكسائيت.

Bauxitic (adj., geol.) بوكسائيتي. بوكسائيتي

صفة راسب يحتوي على نسبة كبيرة من البوكسائيت، مثل: "الطين بوكسائيتي" المحتوي على ٤٧٪ إلى ٦٥٪ ألومينا على قاعدة كلسية أو الطفل بوكسائيتي المحتوي على كمية عالية، وغير عادية من الألومينا وبشكل ملحوظ نسبة من السليكا.

Bauxitization (n., geol.) بُكْسَيْتَة. تَبَكْسِت

عملية تكوين البوكسائيت من سليكات الألومنيوم الأولية (مثل الفلسبارات) أو من معادن طينية ثانوية تحت ظروف تجوية عداثية في الأقاليم المدارية وشبه المدارية وذات صرف سطحي جيد، مثل: حل (عادة فوق منسوب الماء الجوفي) مركبات السليكا والحديد ومكونات أخرى من مواد حاوية للألومينا.

Bavention (hist. geol.) البافنتي

مرحلة طبقية، مناخية بريطانية، أسفل البلايستوسين، فوق الآنتي Antian و تحت الباستوني Pastonian.

b*axis (cryst.) محور ب*

محور النسق البلوري المتبادل والمتعامد مع (١٠). كما أنه أحد المحاور البلورية المستخدمة كمرجع في وصف البلورة. وهو المحور ذو الاتجاه الأفقي من اليمين إلى اليسار. وهو أيضاً في النظام المعيني القائم عادة ما يكون المحور الطويل Macro - axis. وفي النظام أحادي الميل فهو المحور المتعامد أو العمودي Ortho axis على المحورين الآخرين (أ) و (ج). في بلورات النظام ثلاثي الميل هو المحور (ب) وهو أكبر من المحور (أ) ويميل عادة نحو يمين فاحص البلورة في الوضع الذي توصف به. وفي المعتاد تختار المحاور البلورية بحيث تكون موازية لأكثر الوجوه والحروف نمواً. قارن مع: a*axis و c*axis.

b - axis (cryst., struc. petrol.) محور ب

في علم البلورات: هو أحد المحاور الثلاثة المرجعية المتعامدة حيث تستخدم المحاور أ، ب، و ج بطريقتين مميزتين. فمحور (أ) يساعد

في وصف هندسي البناء التركيبي والنسيجي Fabric ذي التماثل أحادي الميل. أما محور (ب) فهو المحور الساقط بزوايا عامودية على مستوى التماثل المنفرد. وفي كثير من الحالات يكون هذا الاتجاه موازياً لمحور الطية، ولكن في البُنى التركيبية والنسيجية المعقدة فإن ذلك لا يحتاج لأن يكون كذلك بشكل إلزامي. كما يساعد محور (ب) في وصف تخطيط التشوه Deformation plane وذلك في حالات الحركة المجردة Kinematic sense و التي تمتلك تماثلية أحادية الميل، مثل: الجزر أو القص المتطور البسيط. وفي هذه الحالة يكون أيضاً المحور (ب) هو الخط الواقع بزوايا متعامدة مع مستوى التماثل الوحيد. ويقع محور (ب) في القص المتطور البسيط في مستوى القص أو الجزر بزوايا عامودية أو قائمة مع اتجاه القص. أيضاً أنظر: محور أ و محور ج. مرادف له: إتجاه ب b direction.

Bay (geog., geol.) شرم. مُحَب. مُخَلِيج. خَلِيجي. جون

فرجة من الأرض بداخلها ماء البحر أو البحيرة، أصغر من الخليج وأكبر من الشرم. كثيراً ما يتخذ الجون مرسى للسفن لأنه في مأمن من الرياح.

Bay barriers (geol.) حواجز شرمية

لسان أرضي تمى بشكل كامل عبر ثغر الخليج أو الجون بحيث أصبح الخليج غير متصل مطلقاً بجسم الماء الرئيسي.

Bayer process (met.) طريقة باير

طريقة تنقية صخر البوكسائيت وهي المرحلة الأولى في إنتاج الألومنيوم.

Bayldonite (minr.) بايلدونيت

معدن لونه أخضر مصفر، تكون من زرنخات النحاس والرصاص القاعدية، صيغته الكيميائية: $[PbCu_3(AsO_4)_2(OH)_2]$ ، نظام تبلوره أحادي الميل، صلابته ٥، ٤، ووزنه النوعي ٤، ٣٥. ويوجد بمهبة تنوءات ثديية أو كتل أو قشور.

Baymouth bar (geol.) قضيب ثغر الشرم.

عَقْبَة (حاجز) مدخل الخُلِيجَان أو الخَلِيج

ضفة ضيقة وطويلة من الرمل أو الحصباء، عامة تكون مغمورة، وترسبت بواسطة الأمواج بشكل إجمالي أو جزئياً عبر الثغر أو مدخل الخليج، وبحيث أن الخليج لم يعد متصلاً أو متصل فقط بواسطة ممر أو منفذ مع جسم الماء الرئيسي.

Bayou (geol., geomorph.) رافد. قَلِج. نُهَيْر

نُهَيْر ثانوي أو مجرى مائي صغير ذو تيار بطيء الحركة أو معوق. والنهير رافد أو جدول صغير يصب في جسم مائي أكبر. و عامة يطلق هذا المصطلح على الأجسام المائية ذات الحركة البطيئة أو

الموحلة. وعامة يتميز الفلج أو النهير بوجود نباتات المستنقعات فيه.

Bayou lake (geol.) بحيرة نُهَيرية. بحيرة واهد

بحيرة أو بركة في قناة نهرية متسعة أو جزئياً مقفلة.

Bayside beach (geol.) شط جانب شرم.

ساحل مجاور للخليج

ساحل تشكل على إمتداد جانب خليج بواسطة المواد محتوتة البروزات أو الرؤوس الأرضية المجاورة.

Bazzite (minr.) بازيت. بازيت

معدن لونه أزرق لازوردى، يتكون من سليكات البريليوم والألومنيوم والكانديوم، صيغته الكيميائية: $\{Be_3(Sc,Al)_2Si_6O_{18}\}$ ، نظام تبلوره السداسي، و يشبه معدن البريل Beryl المخلوط بالسكانديوم Scandium.

BC interray (zool.) بين الشعاعين ب ج

شعاع خلفية يمينية في القنفذانيات، تقع بين شعاع B وشعاع C و بإتجاه عقرب الساعة من شعاع B.

bc - joint فاصل ب ج. فالق ب ج

وهو فاصل أو فالق طولي. أنظر: فاصل طولاني أو طولي Longitudinal joint

BC soil (ped.) تربة ب ج

تربة ذات المستويين ب و ج فقط.

Beach = Shore (n., geol., oceanog.) شاطئ. شط.

ساحل. ضيقة. سيف

شاطئ رملي مكون من رواسب مفككة بحجم جسيمات الرمل أو الحصى أو الجرول، تمتد على شاطئ أو ساحل المحيط أو البحر أو البحيرة أو النهر، وهي عرضة للأمواج البحرية، ويكاد يكون مستوياً، تكوّن بفعل المد أو المياه العالية لبحر أو لبحيرة أو لنهر. وينشأ الشاطئ بحتات الرواسب تحت تأثير الأمواج وترسباتها، وربما تمتد أرضيته من آخر نقطة تصلها الأمواج على الشاطئ إلى داخل البحر وبعمق ١٠ أمتار تقريباً.

Beach breccia (geol.) بريشة شط. راهصة ساحلية

راهصة تكوّنت على الساحل حيث نشاط الموج يكون غير كافٍ وكثل زاوية آتية من الجروف، وتشكلت تحت ظروف إغمار أو غمر سريعة.

Beach concentrates (econ. geol.) مركزات شط.

مركزات الشاطئ. مركزات السيف

رواسب رملية طبيعية، تتكون عند بعض الشواطئ في ظروف

مناسبة، وتتركز فيها نسبة عالية ومتوسطة من المعادن الثقيلة ذات الأهمية الاقتصادية في الغالب. ومن أمثلتها رواسب معدن المونازيت المشمع والأمنيت والزركون في الرمال السوداء. أنظر: مكيشة ساحلية Beach placer

Beach cusps (phys. geol.) شُروس الشاطئ. شط

شُروس السيف. أقرن شط

بروز و نتوءات في صخور القاعدة (القضة) تفصل بينها أحواض بإتجاه اليابسة وتشكل بسبب التحات المتباين في صخور خط الشاطئ.

Beach cycle (oceanog.) دورة شاطئية. دورة شط

إنسحاب أو تراجع دوري وبناء الشاطئ تحت تأثير تيارات المدّ والجُزر والأمواج، يحدث الإنخفاض الموجي أثناء فترات المدّ والجُزر الربيعي، وينتج الأرتفاع الموجي بواسطة العواصف الشتوية وتحدث مرحلة البناء أثناء فترات المدّ والجُزر الناقص Neap tides ويتميز الصيف بإنخفاض في الأمواج.

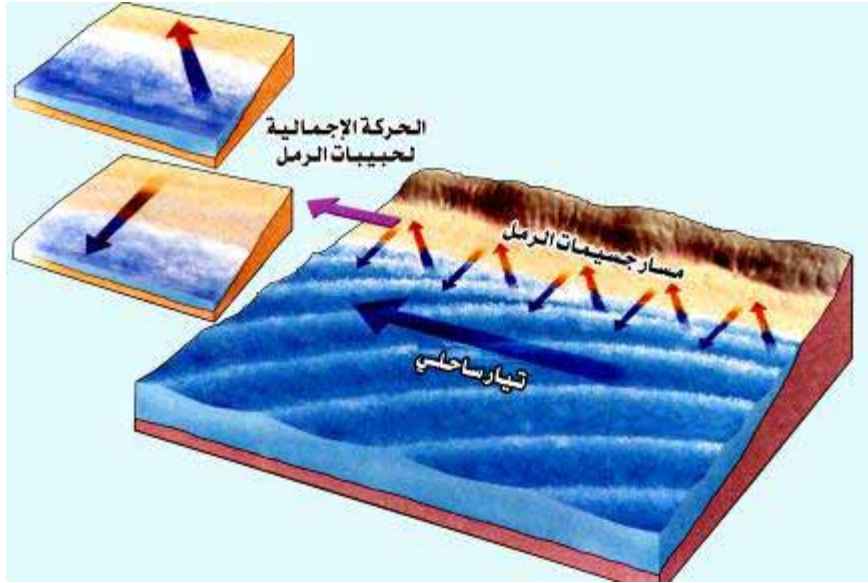
Beach deposits (geol.) قُرات شط.

رواسب السيف. رواسب شاطئية

الرواسب المشكلة للصخور في منطقة المدّ و الجُزر أو في منطقة الشاطئ.

Beach drift and longshore currents (geol., oceanog.) إنجراف الشاطئ و تيارات الشاطئ الطولانية

على الرغم من إنكسارات الأمواج قرب الشاطئ إلا أنّها تصل الشاطئ بزاوية بسيطة. وتبعاً لذلك فإن إعتلاء Uprush الماء من كل موجة إنكسارية أو جسر إندفاع موجي Swash ليس رأسياً ولكنه مائلاً. علماً بأن الغسل أو الشطف الخلفي أو الموجة المرتدة Backwash تكون في إتجاه مُنحَدَر أو حدود الشاطئ. وتؤثر ذلك النهج على حركة الماء يقوم بنقل جسيمات الراسب في نهج متعرج Zigzag pattern على طول الشاطئ، أنظر: (شكل B.35). وتدعى هذه الحركة بإجراف الشاطئ الذي ينقل الرمل والحصوات مغات أو حتى الآف الأمتار كل يوم. كما إنّ الأمواج المائلة تشكل تيارات داخل منطقة أو نطاق الأمواج الكاسرة Surf zone و التي تتدفق موازية للشاطئ. وحيث أنّ الماء هنا يكون عكراً فإن هذه التيارات الشاطئية الطولانية تنقل الرمل الناعم المعلق بسهولة وتدحرج حبات الرمل الأكبر حجماً والحصوات الأخرى على إمتداد القاع.



شكل B.35 إنجراف الشاطئ وتيارات الشاطئ الطويل يشكلان إنكسارات الأمواج بشكل إهليجي و تنقل كميات كبيرة من الرواسب على طول الشاطئ وفي منطقة زيد أمواج الشاطئ Tarbuck & Lutgens, 1997

زحف الشاطئ. إنجراف الشاطئ (geol.) Beach drifting

عملية تنقل الرواسب الشاطئية السائبة على طول الشاطئ أو بموازاة الساحل بفعل إنسياب أو إندفاع المياه الشاطئية، أو الأمواج والتيارات الشاطئية، مما يساعد على تراكم هذه الرواسب في هيئة لسان طويل منحني تجاه البحر مما يعوق أعمال المراسي.

بيئة شاطئية Beach environment (ecol.)

منطقة الشاطئ الضحلة الواقعة فيما بين صفر إلى ٢٠٠ متر، وتشمل أرضية الساحل والمدّ و الجزر وما فيها من رواسب وكائنات حية.

تآكل شط. تعرية شاطئية Beach erosion (geol.)

نجات شاطئي. حث شاطئي التفتيت والإزاحة لمواد الشاطئ بفعل الأمواج أو تيارات المدّ و الجزر أو تيارات الساحل أو الرياح.

واجهة الشاطئ. واجهة شط Beach face (oceanog.)

قطاع الشاطئ المكشوف عادة لنشاط الإندفاع الموجي، فهو مقدمة شاطئ الساحل.

سحنة شط. سحنة (سحن) شاطئية Beach facies (geol.)

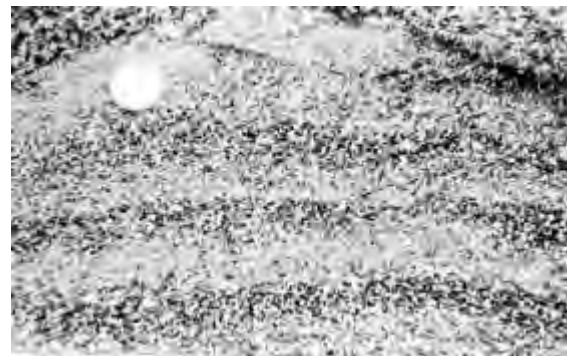
تشمل الرواسب الجيرية كالحجر الجيري دقيق الحبيبات والدلوماتيت ورواسب البحر كالجبس والأهيدرايت وصخر الملح وما تحتويه هذه الرواسب من كائنات حية و أستروماتولايت، ... الخ، وما يرافقها من نباتات رسوبية.

صمود شط. ثبات الشاطئ Beach firmness (geol.)

قدرة رمل الشاطئ لمقاومة الضغط، أي هي قوة تحمّل الرمل، وهذه محكمة بواسطة التعبئة والفرز، وبواسطة محتوى الرطوبة، وبواسطة كمية الهواء المحبوس (في الرواسب). وأيضاً بواسطة أحجام حبيبات الرمل. فكلما كان الرمل أكثر رطوبة وأدق أو أنعم حجماً كلما كان الشاطئ أكثر ثباتاً و أكثر مقاومة.

ترقق شط. ترقق شاطئي Beach lamination (geol.)

يُظهِر الترقق الشاطئي تدرجاً معكوساً في ترسيب الراسب بحيث تكون كل رقيقة ذات حبيبات أدق عند القاعدة (لون داكن) وتندرج لأعلي نحو جزء حبيبي أحشن (لون فاتح)، أنظر: (شكل B.36).



شكل B.36 ترقق وتدرج معكوس في الراسب شاطئي Reineck & Singh, 1975

خط الشاطئ. خط شط Beachline (oceanog.)

خط ساحلي يتميز بسلسلة من الشواطئ جيدة النمو والبناء.

تعدين شط. تعدين شاطئي Beach mining (geol.)

إستخلاص أو إستخراج وتركيز ركاز المكث الشاطئي، وعادة ما

سهل ساحلي. سهل شطّي

منطقة متسعة ومستوية أو متموجة، تشكلت بواسطة سدود متقاربة أو متتابعة التباعد، مكونة من مواد شاطئية رسبتها الأمواج، وهي منتظمة الإضافات بشكل أو بآخر إلى بنية خط الشاطئ.

بركة شط. بركة شاطئية. Beach pool (oceanog.)

جسم مائي صغير عادة ما يكون مؤقتاً، يقع بين شاطئين أو حيدين شاطئين أو هُور أو بركة ساحلية ضحلة Lagoon، يقع خلف حيد الشاطئ، وهو ما يعرف بالغدير Pool ويكون مجاوراً أو محاذياً للبحيرة المتكونة نتيجة فعل الأمواج.

جانبية شط. مقطع جانبي شاطئي Beach profile (geol.)

مقطع جانبي للشاطئ ينتج من تتبع أو تقفي سطح الشاطئ على مستوى رأسي متعامد مع خط الشاطئ. وعامة يكون المقطع الجانبي الشاطئي المتوازن مقعراً لأعلى حيث المنحدر يكون أشد فوق الماء المرتفع و أطف ياتجاه البحر، أنظر: (شكلا B.38a and B.38b).

حيد شط. حيد شاطئي Beach ridge (geol.)

ربوة أو كومة شاطئية منخفضة بشكل الزامي أو راسب شاطئي و كثيبي (مؤلف من رمل، جزؤل أو حصاء) تراكم بفعل الأمواج والتيارات على شاطئ خلفي لشاطئ أبعد من الحالي للأمواج العاصفية أو وصول المد و الجزر العادي، ومتكونة على إنفراد أو كواحدة من مجموعة رواسب متوازية تقريباً. وتكون هذه الأحيد متوازية تقريباً لخط الشاطئ وتمثل مواقع متتابعة لخط شاطئ متقدم، أنظر: (الأشكال B.39a to B.39c).

يكون ذلك بواسطة الكزاة Dredging أو الجرافة.

ركاز شط. ركاز شاطئي. خام الشاطئي Beach ore (mining.)

مكاث شاطئية أو مكاث السيف، أنظر: Beach placer.

حصوات شط. Beach pebbles (geol.)

حصوات الشاطيء

حصوات صخرية ملساء، مستديرة الشكل موجودة على أرضية الساحل، أنظر: (شكل B.37).



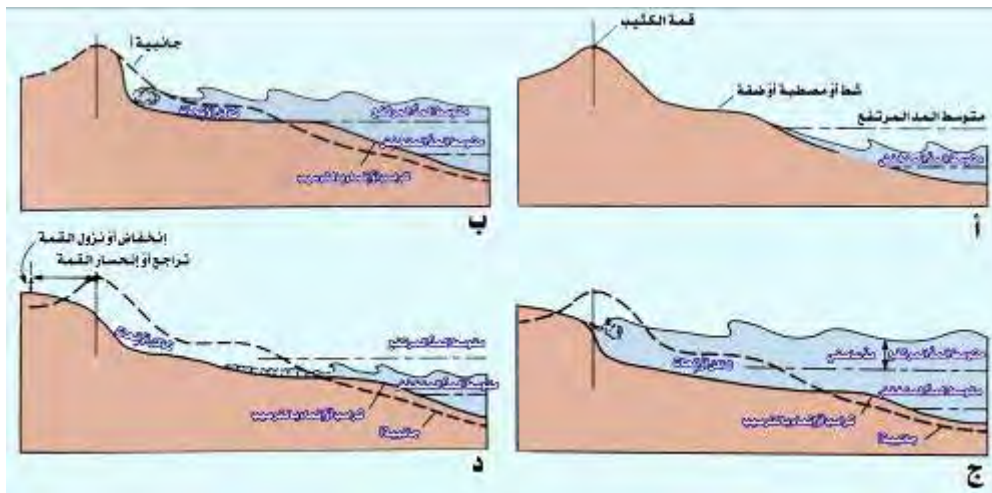
شكل B.37 حصوات شاطئية Conybeare & Crook, 1982

ركيزة شط. ركيزة ضفة. Beach placer (geol.)

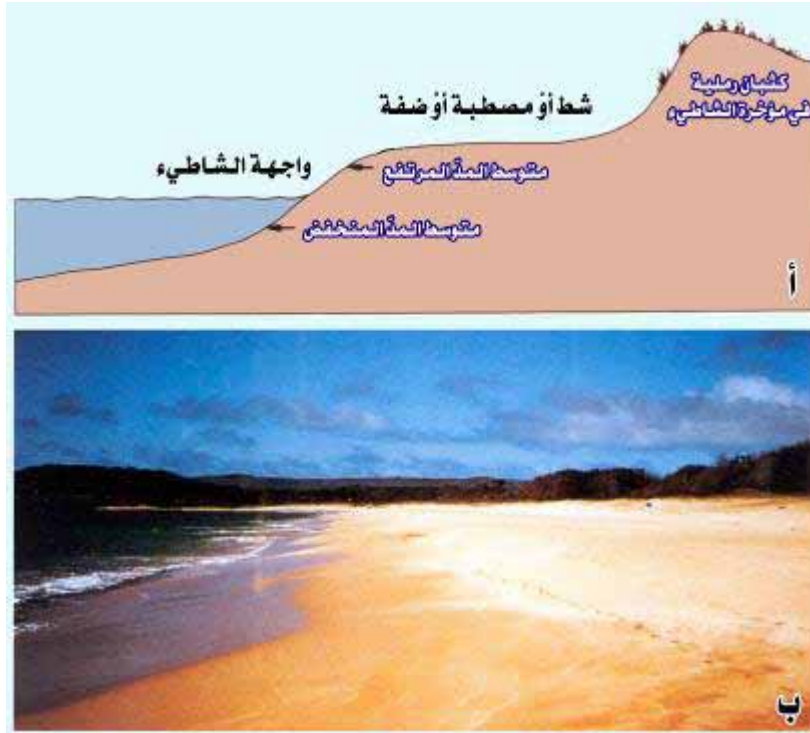
مكاث السيف. بركة السيف. مكاث شاطئي

رواسب من مواد متفتتة بما معدن واحد أو أكثر من المعادن الثقيلة النفيسة تجمعت على شواطئ البحار الحالية أو القديمة. وقد تكون المكاث الركاز الشاطئية من المعادن الثقيلة، مثل: الزركون أو الإلمنايت أو الروتايل أو غيرها التي تركزت على شاطئ قديم معاصر أو على خط ساحلي. مرادف له: ركاز شاطئي Beach ore.


سهل شط. سهل ضفة. Beach plain (geol., oceanog.)



شكل B.38a تعاقب لمقطع جانبي شاطئي بسبب تزايد الحث بواسطة مدّ عاصفي غير عادي، (أ). نشاط موجي عادي، (ب). هجوم بدائي لأمواج عاصفية، (ج). هجوم موجي عاصفي على مقدمة كتّيب، (د). بعد الهجوم الموجي العاصفي، نشاط موجي عادي Montgomery, 1993



شكل B.38b مقطع جانبي شاطئي نموذجي، (أ) رسمة خطية، و (ب) موضع علي شاطئ هاواي Montgomery, 1993



شكل B.39a (أ). قطاع رأسي عبر حيد شاطئي مظهرأ رملاً مترقفاً بشكل مستوي و طبقات متداخلة من مواد خشنة،
(ب). حيد شاطئي مع منحدر متحدراً جداً في اتجاه اليابسة موضحاً مجموعات من الرقائق المائلة بشدة في اتجاه اليابسة Reineck & Singh, 1975



شكل B.39b خَيْد شاطئي مظهراً كثبان مضادة علي السطح Reineck & Singh, 1975



شكل B.39c خَيْد شاطئي (مع تطبيق مائل نحو اليمين) مهاجر فوق جُذول أو قناة صغيرة شاطئية Reineck & Singh, 1975

Beach rock (rk., sed.)**صخر شط.**

صخر ساحلي. صخر شاطئي. صخر شطّي

صخر رسوبي هشّ أو سهل التفتت Friable إلى جيد الإلتحام، تكوّن في المنطقة الداخلية المدّية في إقليم إستوائي أو شبه إستوائي، وهو مكون من رمل أو حصاء أو جَرُول، (فتاتي أو هيكلي) ملتحم بكاربونات الكالسيوم، مثل: حجر الأثينايت الكلسي أو الكالكأثينايت Calcarenite، الموجود فوق شاطئي مرجاني رملي.

Beach runnel (geol., geomorph.)**جدول شاطئي.**

قناة صغيرة شاطئية

تتشكل مثل هذه الجداول أو القنوات الصغيرة الشاطئية نتيجة إندفاع الماء من البحر نحو اليابسة مكونة بُنى نيمية موجية تعلوها أحميد متحركة أو متنقلة في إتجاه البَرّ أو اليابسة، أنظر: (شكلا B.40a and B.40b).



شكل B.40a جُذول أو قناة صغيرة شاطئية مع نيم مهاجر. خَيْد شاطئي في مؤخرة الصورة Reineck & Singh, 1975



شكل B.40b قناة صغيرة أو جدول شاطئي مع نيم موجي مغطي بحيد منتقل أو متحرك في اتجاه اليابسة Reineck & Singh, 1975

Beach sands = Sand beach (geol., sed.)

رمل شط. رمل ضفة. رمل الشاطئ

الرمل المترسب على الشاطئ بواسطة الأمواج نتيجة حت الصخور المتاخمة للشاطئ، أنظر: (شكل B.41). وقد يساق الرمل من البحر بواسطة التيارات و الأمواج.



شكل B.41 رمل الشاطئ مع علامات الغدير Pettijohn & Potter, 1964

Bead (min.)

كزنية. فقاعة. قطرة

في التحليل المعدني بواسطة أنبوب النفخ (جملاج، قصبه نفخ)، تستخدم قطرة مادة مصهورة، مثل: قطرة البوراكس كمذيبة في الفحص اللوني لفلزات متنوعة. إضافة مركب فلزي إلى القطرة البوراكسية سوف يدفع القطر إلى معاودة اللون الذي يميز الفلز.

Beaded drainage (geol., hydrol.)

مصرف فقاعي.

مصرف كزبي

سلسلة من الغدائر الصغيرة متصلة بمجري مائية قصيرة، تشكلت الغدائر من ذوبان الجليد الأرضي والذي عامة يمثل تقاطعات الأحيد الجليدية، وربما تكون الغدائر ذات عمق بين ١ إلى ٤ أمتار و إتساع

١٠٠ متر.

Beaded esker (geol., glaciol.) كثيب مثلجي كزبي

كثيب جليد طولي أو طولاني به عدة نتوءات أو إنتفاحات (عامة تمثل مراوح أو دلتا) على إمتداد طوليه. وربما تكوّنت هذه في بحيرات أو أحسام مائية جرت أثناء توقفات مؤقتة في تراجع الثلجة و التي غدّت أو أنشئت النهر المشكّل للكثيب الثلجي.

Beaded lake (geol., geomorph.) بحيرة فقاعية. بحيرة كزبية

بحيرة ضيقة طويلة تقع بين كتبان رملية أو هي واحدة من سلسلة من البحيرات، مثل: بحيرات باترنوستر Paternoster lakes.

Beaded stream (geol.)

نهر فقاعي. نهر كزبي

نهر مكوّن من سلسلة من الغدائر الصغيرة أو البحيرات المتصلة معاً بواسطة قطع نهرية صغيرة، مثل: النهر الشائع الموجود في إقليم بحيرات باترنوستر أو في منطقة تحتها أرض جمودية.

Beaded texture (geol.)

نسيج كزبي. نسيج فقاعي

عبارة عن بنية حبيبية مكونة من سلسلة حطّية من الكزيبات أو الفقاعات.

Beaded vien (geol., mining)

عزق معدني حبيبي

عزق معدني كزبي أو فقاعي.

Beak (zool., paleont.)

منقار. عُنُقَة. مِحْجَن

منقار الطائر أو الفم البارز لبعض الحيوانات الالّاقارية كالأخطبوط وبعض الحشرات. كذلك هو قمة القرن أو طرفه في صدفة المرجانيات. يوجد عند الطيور والسلاحف، وبعض أنواع السمك، والحشرات ورأسيات الأرجل وبعض الديناصورات المنقرضة.

Beak cavity (zool., paleont.)

تجويف المنقار

كما في بعض الأحافير الالّاقارية مثل: هدايات الأرجل و عضديات الأرجل.

Beaked apex (zool., paleont.)

ذروة منقارية.

أوج منقاري. قمة منقارية

الزاوية العليا لظهر القشريات الهدائية (هدايات الأرجل)، تكوّنت عند نقطة ضيقة طويلة.

Beak ridge

حيد عقفي. حيد منقاري

إرتفاع خطي زاوٍ بصورة كثيرة أو صغيرة لصدفة عضديات الأرجل ممتدة من كل جانب عقدي لكي تحدّد جميع أو معظم المنطقة الأساسية.

Beaman stadia arc (surv.)

قوس المُبيّعاد لبيمان

قوس عارضة قائمة المُبيّعاد لبيمان

قوس أو مقياس الأبعاد المدرّج بطريقة خاصة، وموصل للدائرة

الرأسية في العضادة Alidade (أداة المسح أو الرصد)، أو المعبار Transit لِيُسَيِّط عملية حساب الاختلافات في الإرتفاع مواقع العضادة المائلة (بدون إستخدام الزوايا الرأسية). ويكون القوس مدرّجاً بحيث يساوي كل قسم على القوس $100 \times (0,5)$ جتا (١٢)، حيث (أ) هي الزاوية الرأسية.

Bean ore (mining)

ركاز حَبِّي. ركاز حَبِّيبي.

ركاز تجمعي. ركاز تحزومي

ركاز حديدي حمصّي Pisolitic، خشن الحبيبات، مفكك، يشبه تكوين الليمونايت حيث يظهر في تجمعات أو تراكمات عدسية.

رصد. نُقْط الرصد. الإِتْجَاه. التَّصْوِيب. **Bearing (surv.)**

إِتْجَاه زَاوِي (إِنْحِرَاف)

الإِتْجَاه الزَاوِي المَعْيَن بالبوصلة هو الشمال المغنطيسي، حيث يجب تعديله لتعيين الشمال الحقيقي، لأيّ مكان أو جسم عند نقطة مثبتة وعلاقته بنقطة أخرى مثبتة، خاصة الإِتْجَاه الأفقي لخط على سطح الأرض بالنسبة إلى النقاط الأصلية أو الجهات الأصلية للبوصلة. وعادة يعبر عنها بزاوية تقل عن ٩٠ درجة شرق أو غرب خط الزوال المرجعي المجاور للإرتفاع الزاوي (ربعية) حيث يقع الخط، ويشار إليه إما بنقطة الشمال أو بنقطة الجنوب. أيضاً الإِتْجَاه الأفقي للخط الواصل بين جسم أرضي وآخر بالنسبة إلى الشمال الحقيقي أو الشمال المغنطيسي، وعادة يقاس في إتجاه عقرب الساعة من الإِتْجَاه المرجعي، ويعبر عنه بالدرجات من الصُّفْر إلى ٣٦٠ درجة، (خاصة السُمْت الفلكي).

Bearing back (surv.)

سَمْت عَكْسِي

Bearing capacity (eng.)

قُدْرَة تَحْمِل الثَقْل

أقصى ثقل أو جِثْل لكل وحدة مساحة حيث يمكن للأرض أن تسند بأمان وبدون إهتزاز أو إخفاق في القصّ.

Magnetic bearing (mining)

إِتْجَاه مَغْنَطِيسِي

إِتْجَاه عَرَق لتعدين سَمْت مغنطيسي.

Bearing of a line (surv.)

زَاوِيَة مِيل الخَطّ عَنِ الشَّمَالِ وَ الجَنُوبِ

Beaufort wind scale (wind, meteorol.)

سَلْم بُوْفَرْت.

مَقْيَاس (الرِيح) لِبُوْفَرْت

مدرّج لقياس السرعة للريح إبتداءً من درجة الصُّفْر إلى درجة ١٧، مبيناً السرعات من صفر كيلومتر في الساعة (رهو) إلى ١٢٠ كيلو متراً أو أكثر في الساعة (إعصار). مدرّج بوفور للرياح هو المقياس الأساسي الدولي لقياس سرعة الريح.

Beaverite (minr.)

بِيْفَرِيْت. بِيْفَرِيْت

معدن لونه أصفر كناري، يتكون من كبريتات الرصاص والنحاس والحديد والألومنيوم القاعدية صيغته الكيميائية:

$\{Pb(Cu,Fe,Al)_3(SO_4)_2(OH)_6\}$ ، نظام تبلوره السداسي،

وزنه النوعي ٤٣٦، و يوجد بشكل ألواح مجهرية.

Becke line (min., opt.)

خَط بِيكَّة. شَعِيرَة بِيكَّة

في إختبار بيكَّة Becke test، خط أو شعيرة ناصعة أو نيرة مرئية تحت المجهر والتي تفصل المواد ذات المعاملات الإنكسارية المختلفة.

Becke test (opt.)


إِخْتِبَار بِيكَّة. فَحْص بِيكَّة

في علم البصريات: فحص مجهري يتم تحت تكبير متوسط إلى عال، لمقارنة معامل الإنكسار بين المعادن، أو بين معدن وسائل الغمس. وإذا اختلفت المواد من حيث النوعية في معامل الإنكسار فإنها تكون مفصولة عن بعضها بخط جليّ (خط بيكَّة)، وفيه يتحرك خط بيكَّة نحو المعدن الأقل من معامل الإنكسار إذا حُرِّكت أنبوبة المجهر إلى أسفل، ويتعد من تلك المواد إذا رفعت الأنبوبة (خط بيكَّة) عن المعدن. وعامة فهو إختبار أو فحص مجهري لمقارنة معامل الإنكسار بين المعادن، وفيه يتحرك خط بيكَّة نحو المعدن الأكبر في معامل الإنكسار إذا حُرِّكت أنبوبة المجهر إلى أعلى.

Becquerelite (minr.)

بِيكْرِيلايْت. بِيكْرِيلايْت

معدن ثانوي لونه راتنج إلى أصفر، يتكون من أكسيد اليورانيوم والكالسيوم المائي، صيغته الكيميائية: $(CaU_6O_{19} \cdot 11H_2O)$ ، يتكون بشكل بلورات معينة قائمة صغيرة، أنظر: (شكل B.42)، ويشكل قشور أو قشرات على معدن البتشلند Pitchblende.



شكل B.42 بيكريليت 1983, Lof

Becquerel ray (phys.)

أشعة بيكريل

مصطلح كان يطلق على مسميات إشعاعات ألفا و بيتا و جاما

للجسيمات المنبعثة أثناء التحلل أو التفتت الأشعاعي والتي تصدر عن المواد المشعة.

طبقة. طبقة صخرية. **Bed = Stratum (n., geol.)**

طبقة أرضية. مجرى نهري. قعر. حوض. أساس.

مهد. قاع. طبقة (أصغر من الطبقة). قاعدة

تشير إلى الطبقات الصخرية الرسوبية حيث تشكل الطبقة أصغر تقسيمات السلسلة الطبقيّة ومعلّمة بمستوى تقسيمى يميزها عن الطبقة التي فوقها والتي تحتها، وسمكها أكثر من 1 سم، وأيضاً تختلف عن الطبقات المحصورة بينها من حيث التركيب المعدني أو اللون أو النسيج الصخري، ... الخ، أنظر: (شكل B.43). وقد تستخدم كلمة Bed عند الإشارة إلى قاع النهر وغيره. وتعتبر الطبقة وحدة متجانسة من الصخور الرسوبية تختلف عما يليها في اللون والتركيب ويزيد سمكها عن الرق أو الرقيقة Lamina، مثل: طبقة حجر الرمل وطبقة حجر الجير ويفصلها عما يجاورها سطح الطباقية. وجمع طبقة طبقات Strata. أيضاً قد تحتوي الطبقة على تركيز للدلائل الأحفورية أو البشرية، مثل: طبقة عظمية Bone bed.



شكل B.43 طبقات و التطبق المستو Stokes et al., 1978

تشكل الطبقات. ترتيب طبقي **Bed configuration (geol.)**

هيئة طبقية. تضاريس طبقية

مجموعة من أشكال طبقية تكوّنت بواسطة تدفق وتكوين هندسة طبقية خاصة.

طباقى. طبقي. مُنصّد. متطبق. **Bedded (adj., geol.)**

متراصف في طبقات

بالنسبة للراسب الركايزي، يشير المصطلح إلى عرق أو راسب معدني آخر، والذي يتبع أو يلاحق مستوى التطبق في الصخر الرسوبي. أيضاً إلى راسب إستبدالي أو إحلالي طباقى. أما في الطبقيّة: فيشير مصطلح متطبق إلى الراسب المتشكل أو المترتب أو المترسب في طبقات أو طبقات، أو مكوّن من أو الموجود بأشكال أو هيئات

الطبقات، خاصة يقال عن الصخر الرسوبي الطباقى أو الإرسابي أو التكويني، أنظر: (شكل B.44). أيضاً طَبَقُ المصطلح على مواد غير رسوبية والتي تظهر إرساباً طباقياً، مثل: الرواسب المتراففة في طبقات من البازلت أو الطّف البركاني المتبادل مع لافا في وشاح البركان الطبقي، أيضاً أنظر: (شكل B.25).

صَوَان طباقى. ظر متطبق **Bedded chert (geol.)**

شرت متطبق

شرت أو ظران، قصف، متقارب الفواصل و طباقى بشكل رتبي، يتكون من رواسب متسعة المساحة، وبسماكة تقاس بعشرات الأمتار، ومكوّن من طبقات متطبقة مميزة و متساوية و سماكتها فيما بين 3 إلى 5 سنتيمتر، مفصولة بقواسم من الطّفّل السليكوني الداكن أو بطبيقات من السيدررايت. ويعتقد أنّ معظم طبقات الشّرّت الطباقية نتجت من تبلور هياكل الأوبالينيّة الحيوية، مثل: الدياتومات و الشعاعيات، أنظر: (شكلا B.44 and L.53).



شكل B.44 ظر متطبق Plummer & McGeary, 1993

قَرَارَات طباقية. رواسب طبقية **Bedded deposits (geol.)**

رواسب طباقية

صخور تظهر بهيئة طبقات يفصل بينها أسطح طباقية، وتختلف فيما بينها في اللون و التركيب المعدني، أنظر: (الأشكال B.46a to B.46c).

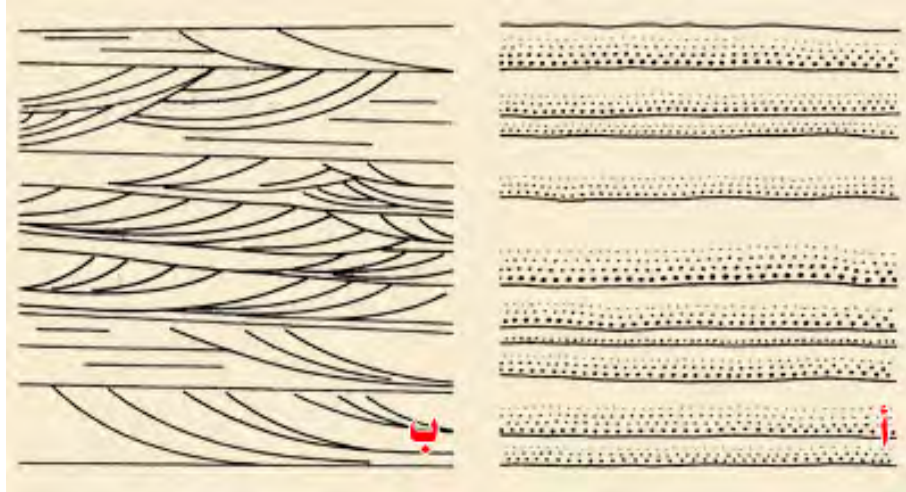
ركازات طباقية. **Bedded ores (mining.)**

ركازات تتكون بهيئة طبقات أو رواسب طباقية مثل: ركازات الحديد، و ركازات المانجنيز ويتميز الركايز بشخانة أو سماكة منتظمة و رُتّب أو درجات متقاربة في الجودة.

صخور طباقية. صخور متطبقة **Bedded rocks (rks., sed.)**

صخور طبقة متراصفة

طبقات من الصخور المتطبقة فوق بعضها واحدة تلو الأخرى، ويفصل بين طبقة وأخرى سطح تطبق Bedding surface أو



شكل B.45b أعم أنواع التطبق العادي، (أ). التطبق المتدرج Graded bedding و (ب). التطبق التياراتي Current bedding أو ما يعرف بالتطبق المتصالب أو المتقاطع Pettijohn, 1975



شكل B.45c التطبق في حجر الرمل والطين الصفحي Plummer & McGeary, 1993



شكل B.45d تطبق بمقاس كبير Montgomery, 1993

Bedding features (geol.)

رواسب متطبقة أفقية أو ذات تطبق منخفض الزاوية، خشنة الحبيبات، سيفة إلى مُعتدلة الفرز و أحياناً حصوية. يتبع ذلك رمل

ظواهر طبقية

جيد الفرز بتطبق متصالب كبير المقاس مُظهِراً رقائق مقدمة الواجهة مرتفعة أو عالية الزاوية، و يميل ثابت، أنظر: (شكل B.46).



شكل B.46 ظواهر أو معالم تطبيقية أو متطبقة لكثيب رملي أظهر كقشرة لثوية
Reineck & Singh, 1975

تورق طباقي. تصفح طبقي. **Bedding fissility (geol.)**
تفسخ طبقي. إنشطار طبقي

خاصية يمتلكها صخر رسوبي، خاصة الطين الصفحي أو الطقل
Shale والذي يتفلق أو يتشقق موازياً للتطبيق، ويكون التصفح
Fissility على طول مستويات التطبيق إنه التورق Foliation
الأولي الذي يتشكل في الصخر الرسوبي أثناء ترسيب الراسب و
دُججه وينتج عن محاذاة المعادن الصفائحية لمستوى التطبيق.

إنزلاق طباقي. ترحلق طبقي. **Bedding glide (geol.)**

تقريباً صدع دفع فوقي Overthrust fault أفقي، نتج عن إنزلاق
مستوى التطبيق. مرادف له: دفع طباقي Bedding thrust. قارن



شكل B.48a مستويات تطبيق بين طبقات متعاقبة في متكون الحنيفة العلوي حيث تظهر بوضوح نتيجة التجوية المتباينة، تصوير: مشرف

مع: صدع طباقي، أو صدع تطبقي Bedding fault.

فوالق التطبيق. فواصل تطبيقية. **Bedding joints (geol.)**

فواصل الطبقات

في الصخور الرسوبية، الفاصل يكون موازياً لمستوى التطبيق، والفاصل
أيضاً يتبع أو يلاحق مستوى التطبيق. مرادف له: فاصل طبقي
Bed joint بين الطبقات المتصدعة، أنظر: (شكل B.47).



شكل B.47 التطبيق و الفوصلة Simpson, 1969

مستوى التطبيق. **Bedding plane = Bed plane (geol.)**

مستوى التراصف. مستوى طباقي = مستوى الطباقية

سطح منبسط أو مستوٍ يشكل تقريبي يفصل بصورة مرئية بين كل
طبقة متتابعة في صخر متطبق (ذات خصائص صخرية متشابهة أو
مختلفة) من الطبقة السابقة أو اللاحقة، ذات الترسيب المستوي.
أيضاً عامة يطبق المصطلح على أي سطح تطبيق حتى عندما ينثني أو
يشوه بالطي بشكل ظاهر للعيان، أنظر: (شكلا B.48a and B.48b).



شكل B.48b مستوى التطبيق Friedman & Sanders, 1978

Bedding - plane cave (spel.) كهف مستوى التطبيق
ممرات كهفية عامة تكون واسعة ومسطحة والتي تكوّنت على إمتداد مستوى التطبيق، ويتم ذلك عادة بواسطة حل أو إذابة إحدى الطبقات.

Bedding - plane cleavage (geol.) إنفصام مستوى التطبيق
إنفصام مواز لمستوى التطبيق. مرادف له: إنفصام متواز Parallel cleavage أو إنفصام تطبيقي أو طباقى Bedding cleavage، أنظر: (شكل B.47).

Bedding - plane parting (geol.) تمزق مستوى التطبيق
تمزق أو تشقق أو سطح فصل بين طبقات متجاورة أو على إمتداد مستوى التطبيق.

Bedding - plane sag (geol.) هبوط مستوى التطبيق.
إنحناء مستوى التطبيق

إنزلاج الطبقات في مستوى التطبيق مكوّنة طبقات مرتخية ومضطربة أو رقائق من الطّف أو راسب آخر والتي سقطت فيها قنبلة (بركانية) أو كتلة بركانية. مرادف له: هبوط قبلي Bomb sag قارن مع: فوهة بركانية ثانوية Secondary crater.

Bedding structures (geol.) بُنى تطبيقية
تراكيب تطبيقي. بُنى تطبيقية. أنظر: (الأشكال B.49a to B.49c).


Bedding surface (geol.) سطح تطبيقي.
سطح التطبيق. سطح طباقى
عادة ما يكون بارزاً أو ظاهراً للعيان داخل صخرة كتلية متطبقة، ويمثل سطح إرساب أصلي، فهو سطح الفصل أو الداخلى بين طبقات متجاورة لصخر رسوبي، فإذا كان السطح منتظماً أو قريباً من منبسط، فيدعى مستوى التطبيق Bedding - plane.



شكل B.49a تفاصيل لبني تطبيقية. التطبيق الرئيسي تطبيق متقاطع كبير المقاس. تصبح الوحدات المتطبقة المتقاطعة أصغر في اتجاه أعلى القطاع Reineck & Singh, 1975



شكل B.49b بني أو بنيات تطبيقية في راسب دلتاوي مثلجي
Reineck & Singh, 1975



شكل B.49c بنيات أو بني تطبيقية لسبخة داخل اليابسة أو بزية. طبقات من
الرمل أو الطين أو الملح متداخلة التطبيق Reineck & Singh, 1975

مسميات التطبيق (stratig.)

مؤلف من: رقيقة، طبقة، مجموعة طبقية بسيطة، مجموعة طبقية مركبة، أنظر: (شكل B.50).

كيان الطبقة. شكل الطبقة (geol.)

ظاهرة مورفولوجية طبقية أو تشكيل الطبقات، ولها عدة أنماط، وتتكون نتيجة لإنسياب الخاليل وإصطدامها بالرواسب. وعليه يشير المصطلح إلى أي إنحراف من الطبقة المسطحة أو المنبسطة، تشكلت بواسطة التدفق أو الإنسياب على طبقة قناة نهرية. أنظر: ترتيب طبقي Bed configuration.

ترقيق الطبقة. (geol.)

ترقيق طبقي. تطبيق مترقق
تطبق مكون من رقائق أو طبقات نحيلة الشمك جداً من الرواسب الرسوبية المترسبة فوق بعضها ويفصل بينها مستويات تطبق أو أسطح طباقية أفقية ومتوازية فيما بينها وتوازي سطح الأرض، مثل: رقائق الطين الصفحي أو الطفّل Shale. أنظر: ترقيق Lamination.

نوع التطبيق	طبقات	مجموعة طبقية
رمل مترقق / مترقق	رقائق	بسيط
تطبيق نيمبي		بسيط
تطبيق متداخل من الرمل والطين		مركب
تطبيق عداسي		مركب

شكل B.50 رسم يوضح التسميات التطبيقية، رقيقة، طبقة، مجموعة طبقية بسيطة، مجموعة طبقية مركبة، أنموذج التطبيق أو نوع التطبيق
Reineck & Singh, 1975

حمولة طبقة. حُمولة القاع. (geol.)

حُمّل الطبقة. حُمّل القاع. حُمولة أرضية

جزء من الحُمّل النهري المؤلف من تربة وجسيمات صخرية وكسر حطامية أخرى وجلاميد وحصوات وجرول أو حصاء، والتي تنقل بواسطة القفز أو تثلث أو تتدرج على إمتداد طبقة قاع النهر، أنظر: (شكل B.51)، أو التيارات الهوائية بواسطة حركة تدفق الماء، أو بفعل الرياح بالقرب من القاع، أيضاً أنظر: (شكلا S.3a and S.3b)، وهذه تكون مغايرة للحمل المعلق Suspended load الغريني، الذي يكون عالقاً في وسط النهر، أيضاً أنظر: (شكلا S.291a and S.291b). مرادف له: الحُمّل القاعي Bottom load أو الحُمّل المسحوب أو المجرور Traction load.



شكل B.51 على الرغم من أنّ الحُمّل الطبقي للعديد من الأنهار يتكوّن من رمل إلا أنّ الحُمّل الطبقي لهذا النهر مكوّن من جلاميد و يسهل رؤيتها أثناء فترات انخفاض الماء. وما يبذ من صخور لاجراكية في هذه القناة فإنّها تتدرج أثناء الفيضانات على إمتداد طبقة النهر. وأقصى حجم جسيم يمكن لنهر ما أن يحركه أو ينقله يعتمد تحديده على سرعة الماء فيه Lutgens & Tarbuck, 1995

Bed - load function (geol.) دالة حُمولة القاع

المعدل الذي عنده سوف تنقل تدفقات نهريّة متنوعة مجرى أو قناة ما أحجام رواسب مختلفة من حمولة مادة القاع.

Bed material (geol.) مواد الطبقة

المواد التي تتكون منها طبقة قاع النهر، والتي ربما كانت في الأصل مواد لجئيل معلق Suspended load أو لجئيل القاع Bed load، أو ربما في بعض الحالات تكون مواد متخلفة أو متبقية بشكل جزئي.

Bed - material load (geol.) حُمولة مواد الطبقة

جزء من مجموع لجئيل الراسب النهري، مؤلف من جميع الأحجام

الحبيبية الموجودة بكميات مقدرة في مواد الطبقة، إنه الجزء الأخشن في الجئيل أو الجزء الذي يصعب تحريكه بواسطة الماء المتدفق أو الماء المنساب.

Bed of coral (geol., zool) طبقة مرجان

أنظر: (شكل B.52).



شكل B.52 طبقة من المرجان Plummer & McGeary, 1993

Bed of subbituminous coal طبقة من فحم شبه قاري

أنظر: (شكل B.53).

Bed phase (geol.) طور الطبقة. مظهر طبقي. شكل طبقي

تكسد أو تجمع لجميع الطبقات الطبعية Bed starta والتي تتضمن نوعاً خاصاً من الشكل أو الهيئة الطبعية أو أشكال طبعية تجمعية أو تدافقية. وعليه فإن الشكل الطبقي فئة أو صنف عام للهيئات

الطبعية Bed configuration المتكون فوق مدى خاص للظروف المائية، بواسطة إنسياب يعمل على طبقة نهريّة مكونة من مواد طبعية ذات مجال خاص. على سبيل المثال: الشكل الطبقي النيمي يمكن إغزائه إلى تدفقات وحيدة الإتجاه شبه متوازية، بواسطة مدى معين لكل من ظروف العمق والسرعة وحجوم الحبيبات.



شكل B.53 طبقة من فحم أو دون قاري أو شبه قاري Plummer & McGeary, 1993

Bed rock = Bedrock (geol.) طبقة صخرية.

المهد الصخري. صخر القاع. صخر الأدمة. صخر القاعدة.

صخر المصدر. صخر الأديم. صخر الأساس

صخر الأسم والصلب الذي تتركز عليه أو تقع فوقه طبقة من التربة أو الرمل أو الطين أو كسّر الصخور. وكذلك الصخر الأسم الظاهر تحت سطح الأرض، والذي لم تؤثر فيه المؤثرات المناخية أو الجوية بعد. وقد تكون التربة المترسبة عليه ناتجة منه أو مترسبة فوقه أو منقولة إليه من أماكن أخرى ومترسبة عليه، أنظر: (شكلا S.170a and S.170b). ويشكل صخر الأدمة القاعدة الأساسية التي تبنى عليها المباني الضخمة.

Beds = Layers = Strata (geol., stratig.) طبقات. طباق

مجموعة طبقات متجاورة لصخور رسوبية الأصل وذات سماكات مختلفة وذات صخور متشابهة ويفصل بين كل طبقة وأخرى مستوى تطبق وسطح طباقى، أنظر: (شكل B.43)، وتكون جميع هذه الطبقات في وضع أفقي طبيعي وتوازي بعضها البعض، مثل: طبقات الفحم أو طبقات مرشدة. أيضاً قد يستخدم المصطلح للإشارة إلى الصخور النارية المتطبقة، مثل: طبقات الفتات الصخري Beds of pyroclasts، والصخور المتحولة ذات التطبق في الأصل، مثل: صخور الإردواز Slatess والفيلايت Phyllites. أيضاً أنظر: طبقة Bed.

Bed separation (mining) فصل طبقي. إنفصال طبقي

في علم التعدين: يشير المصطلح إلى إفتراق أو تمزق الطبقات على إمتداد مستويات التطبق بسبب هبوط تبايني أو تفاوت في فوق سقف المنجم. وعامة فهو إنفصال الطبقات في مستوى التطبق.

Bed state (geol.) وضع الطبقة. حالة الطبقة

المعدل لجميع الهياكل الطباقية الخاصة والتي يمكن تشكيلها بواسطة تدفق أو إنسياب معلوم أو معطى فوق طبقة نخرية.

Bed vein (geol.) عرق معدني طبقي. عرق معدني أفقي

عرق معدني يسير على طول مستوى التطبق بشكل أفقي وموازي له.

Beegerite (minr.) بيجيريت. بيجيريت

خليط معدني مؤلف من معدن الماتيلدايت Matildite و معدن الشيرميريت Schirmerite، لونه رمادي قاتم أو داكن، يتكوّن من كبريتيد الرصاص واليزموث، صيغته الكيميائية: $(Pb_2B_{12}S_9)$ ، نظام تبلوره المكعبي، و وزنه النوعي ٥٠,٢٧. ويوجد بهيئة كتلية أو حبيبية.

Beekite (minr.) بيكايت. بيكايت

تراكم أبيض معتم من السليكا، وهو معدن يظهر إمّا على هيئة درنات من السليكا ذات أشكال حلقيّة صغيرة أو تحت كروية أو قرصانية أو شبه وردية أو عنقودية، موجودة بشكل عام كأحزمة أو طبقات على سطح صدفة أحفورية أو السليكونية السليسية بعد تجويتها خارج القالب، أو يظهر على إمتداد أسطح إنفصالية أو كسرية كإستبدال أو كإحلال لمادة عضوية، مثل: الكالسيدوني الزائف التشكل الذي حل محل المرجان أو الأصداف أو أحافير أخرى. أيضاً يشير المصطلح إلى الكالسيت الدرني الذي يتكوّن عامة في حلقات صغيرة على سطح صدفة أحفورية والتي تجوّت خارج راسب أرضيتها أو خارج القالب.

Beerbachite (rk., meta.) بيرباشيت. بيرباشيت

صخر متحول، هورنفلس Hornfels، أصلاً وُصف كصخر بلّدة قاطعة غورية Hypabyssal، وهو فاتح اللون، يشبه الأبلات Aplite في المظهر ولكن يتكوّن بشكل رئيسي من حبيبات دقيقة من اللابرادورايت و أورثوبروكسين، Orthopyroxene و كلينوبروكسين، Clinopyroxene و مجنيتايت.

Beetle stone (geol.) حجر الخنفساء

حاجز متحجر أو متصلب Septarium لجر حديد نجو مُتأخفر Caprolitic ironstone، ويشبه النجو المتأخفر المغلق عليه جسم وأطراف الخنفساء. وهو إسم قديم لجر السلحفاة Turtle stone.

Behavior = Behaviour (n.) سلوك. سيرة

مجموعة أفعال الكائن الحي إستجابة للمؤثرات الداخلية والخارجية. يدرس العلماء سلوك الحيوان ليزداد فهمهم لسلوك الإنسان.

Behaded stream (geol., geomorph.) جدول مأسور.

نهر مقطوع. نهر مأسور. نهر مجبوف. نهر مأسور نهاية النهر المتلاشي أو الجزء السفلي منه حيث أعالي النهر أو متابعه قد أسرت أو قُصنت نهر آخر.

Behading of river (geol., geomorph.) أسر نهري.

أسر النهر. جبد النهر قطع أو قرصنة الجزء العلوي أو أعلى النهر وتباعده أو تفرّق مياه متابعه إلى نظام صرف آخر بواسطة القرصنة. أيضاً يشير المصطلح إلى إزاحة الجزء العلوي من منطقة الصرف النهري بواسطة الحث الموجي أو التعرية الموجية.

Beidellite (minr.) بيديللايت. بيديللايت

معدن طيني لونه أبيض أو رمادي بُي أو محمر، من مجموعة المونتموريللونيت Montmorillonite، صيغته الكيميائية:

مادة متصلبة مكوّنه من كريستالات Crystallite إبري أو متطاوّل، به نهايات بارزة أو مستديرة. أنظر: كريستالات Crystallite.

{Ca,Na)_{0.3}Al₂(OH)₂(Al,Si)₄O₁₀.4H₂O}، يتبلور حسب النظام أحادي الميل، وزنه النوعي ٢ - ٣، و صلاذته ١ - ٢. وهو مونتموريللونيت ألوميني، تميز بإحلال Si⁺⁴ محل Al⁺³ وغياب أو قرب غياب إحلال المغنسيوم أو الحديد محل الألومنيوم. والبيديلايت مكوّن عام للترب ورواسب طينية معينة، مثل: الميتابنتونيت Metabentonite.

Belemnida = Belemnoida (zool., paleont.)

بلمنيديا. بلمنيتات. بلمنيديا = البلمنيتات. السيجاريات
حيوانات بائدة من الرأسقدميات أصدفها بشكل السيجار، ومداهما الزمني الجيولوجي من العصر الكاربوني حتى عصر الأيوسين. وتتميز ببنية صدفية داخلية جيدة ومكوّنه من حمى (صون) وما يشبه الخنجر بارز إلى الأمام أو يشبه المِسْحَاة أو المِجْرَاف. وللجسم عشرة أذرع تاجية وكل ذراع مجهزة بصفيين مزدوجة من الأذرع الخطافية وأحفورة الفراجموسين Phragmocene ذات شكل سيجاري.

Belemnite (paleont.) سيجاريات

أحافير متحجرة، وهو مصطلح عام يطبق على أي من البلمنيتات المماثلة Coleoids وتضم إلى جانب ذلك تلك الأشكال ثلاثية الأطراف Proostracum و تلك ذات الحجر الحية ومجسمات بدون أذرع خطافية. أنظر: بلمنيديا Belemnida.

Belite (cement) بليت. بليت

مادة أورثوسيليكاتية كلسية توجد كمكوّن لمخلفات احتراق الأسمنت البورتلاندي، خاصة لازايت Larnite. مرادف له: فِلايت Felite.

Bell - jar intrusion (geol.) مُتَدَخِّل جَرَّة ناقوس.

تَدَخِّل جَرَسِي. إقحام. جرسِي
مُتَدَخِّل ناري شبيه بالصخرة السَدَّادَة أو بالصخرة العمود Bysmalith ولكن يختلف في كون الطبقات المجاورة أصبحت قُبيّة أو مُقَبَّبة ومتكسرة بشدة.

Bell - shaped distribution (geol.)

توزيع ناقوسي الشكل. توزيع جرسِي الشكل
توزيع تواتري رسمته بشكل الجرس، أنظر: (شكل N.27)، و غالباً ما يكون توزيعاً عادياً Normal distribution.

Beloeilite (rk., ign.) بلوآليت. بلوآليت

صخر ناري جوفي أو بلوتوني حصوي، مكوّن من معدن الصودالايت Sodalite، وفلسبار قليل البوتاسيوم، وكمية قليلة من المعادن، وقد يوجد به معدن النيفلين.

Belonite (geol.) بندرة بلورية. بيلاييرة إبرية. بلونيت

مادة متصلبة مكوّنه من كريستالات Crystallite إبري أو متطاوّل، به نهايات بارزة أو مستديرة. أنظر: كريستالات Crystallite.

Below photic zone (oceanog.)

تحت منطقة إختراق أشعة الشمس
أسفل مستوى النطاق البحري المخترق بضوء الشمس، أو نحو النطاق البحري العميق و المظلم.

Below wave base (ocean.) تحت مستوى قاعدة الموج

أسفل الحد الذي تؤثر فيه أمواج البحر عند القاع.

Belt (geol.) حزام. طوق. زنار. سِير. منطقة

نطاق من طبقات صخرية معينة منكشفة على السطح. أيضاً يشير المصطلح إلى مساحة أو منطقة طولية من الجليد المعبأ، تقاس بواحد كيلومتر إلى أكثر من مائة كيلومتر عرضاً. قارن مع: جليد شريطي Strip ice.

Belted metamorphics (geol.) إنسلاخات مُطَوَّقة.

تَحَوُّلَات مُطَوَّقة أو طَوَّقة

مصطلح تضاريسي، يصف مناطق جبلية حاوية على صخور متحولة، مصدعة ومطوية والتي حُتَّتْ وتَعَزَّتْ بشكل متباين وتتميز بتكوين جبال و أودية متطاولة و شبه متوازية لكنها طوقية الشكل.

Belteroporic fabric (geol.) طراز ذو نمو شريطي

طراز صخري حُدِّدَتْ فيه بشكل إنفرادي التوجّهات أو الإتجاهات المُحَبَّدَة لمكوّناته المعدنية بواسطة إتساع نموها في الإتجاه الأيسر أو الأسهل.

Belt of no erosion (geol.) طوق اللا حَتِّي.

طوق الآلا تحاتي. حزام الآلا تاكل

نطاق أو منطقة مجاورة لتقاسم مصري حيث لا يحدث حت أو تعرية بواسطة إنسياب فوق الأرض بسبب سرعة الدفع وقلة كفايته وأيضاً بسبب طفافة المنحدر الفائقة حتى يتغلب على المقاومة البدائية لسطح التربة للتآكل أو للحت الصفائحي.

Belt of soil moisture (ped.) حزام رطوبة التربة.

شريط تَلَل التربة

جانب من نطاق التهوية القريب من سطح الأرض الذي يحتوي على ماء أو به رطوبة التربة. مرادف له: حزام ماء التربة Belt of soil water.

Belt of soil water (ped.) شريط ماء التربة

التقسّم العلوي لنطاق التهوية في التربة، ويحد من أعلى بسطح الأرض ومن أسفل بالحزام المتوسط. يحتوي هذا النطاق على جذور

النبات وماء متوفر لنمو النبات. مرادف له: شريط رطوبة التربة أو شريط بلل التربة Belt of soil moisture.

Belt of wandering (geol.) حزام تجول. شريط تائه. شريط متجول

كامل عرض قاع الوادي الذي ربما يمتد أو يتآكل بواسطة النهر.

Belt of weathering (geol.) حزام التجوية

لنطاق العلوي من سطح الأرض الذي تؤثر فيه عوامل التجوية حتى عمق معين يتوقف عنده نشاطها.

Bench (geomorph., coast, coal) رف. مصطبة. نضد.

مقعد. مدرج. منصة. ضفة. راق فحم. طبقة فحم

شريط أو مساحة من الأرض طولية وضيقة ومستوية أو ذات ميل بسيط وقد يكون رصيفاً أرضياً أو كتلة صخرية محاطة بمنحدرات شديدة الانحدار، تكونت بتعرية متباينة لصخور ذات مقاومة مختلفة، أو بواسطة تغير في مستوى قاعدة الحت. أيضاً يشير المصطلح إلى مصطبة صغيرة أو رف يشبه الدعسة يقطع إستمرارية المنحدر، أيضاً هو سطح صخر الأساس محتوت يقع بين جداري الوادي. وربما يستخدم المصطلح عند الإشارة إلى ضفة شاطئ سابق شكلتها الأمواج لبحر أو بحيرة أو رفة نهر، يدعى عندئذ رف قطع الموج Wave - cut bench. أيضاً يشير المصطلح إلى طبقة فحم، إما أنها رافة فحم مفصولة عن رافات قريبة منه بواسطة تداخل طبقة غير فحمية، أو واحدة من طبقات عديدة بداخل درز فحم والتي ربما تعدن بشكل منفصل عن الآخرين.

Benchland (geol.) أرض رقتية. أرض مصطبة. أرض ضفة

رف أو مصطبة تمتد على طول نهر ما، أيضاً التبر أو الأرض الواقعة في منصة أو مكونة منصة. كذلك هي سطح أرض يتألف بشكل كبير من مصاطب أو أرفف، مثل: الأرض المصطبية السفحية Piedmond benchland.

Bench mark (surv.) صوة. نقطة تفتيش. علامة مصطبة

علامة سهمية لتعيين الارتفاع. علامة المنسوب

علامة توضع على حد ثابت ولها موضع معروف وإرتفاع محدد، وتستعمل نقطة إرتكاز لقياس الارتفاعات الأخرى. يقيم مهندس المساحة شاخصاً يتخذ صوة مؤقتة حين لا يجد حداً ثابتاً.

Bench placer (geol.) ركيزة مصطبة.

مكيث المنصة. بركة المنصة

رواسب حصوية من مواد متفتتة بما معدن أو أكثر من المعادن النفيسة، تجمعت بفعل مجاري المياه وتعلو رواسب الأنهار الحالية ما

يقرب من ١٥ - ٣٠ متراً. مرادف له: مكيث المصطبة Terrace placer و مكيث الحاجز النهري River bar placer.

Bench reef (geol.) شُعب مصطبة. شُعب شرفية. شُعب ضفة

شعب مرجاني مؤلف من إطار طحلي - مرجاني ومرتفع مباشرة من حافة شرفة أو مصطبة سابقة أو رصيف بحري يقل عمقه عامة عن ١٠ أمتار.

Bend (n., geol., zool) منحني. حنية. إنثناء. ثنية. عطفة.

منعطف. ثني. عطف. لوي

مصطلح عام يشير إلى المنعطف في النهر المتعرج، أنظر: (الأشكال M.36a to M.36e)، أو الطبقة أو قناة النهر التي لم تتطور وتبلغ درجة الإنعطاف أيضاً هو جزء مقوس لمنفذ بحيري أو خط الشاطئ. ويستخدم المصطلح في علم الأحافير: ليشير إلى التزوي الحاد في الجزء البطني في صمام الأستروكودا، عادة ما تكون موازية للحافة الطليقة، وعامة يقع في موضع الضلع أو العيز Carina وفي هذه الحالة يدعى المنعطف الضلعي Carinal bend.

Bend folding (geol.) طي إنعطافي. طي زائف

طي يتكون إستجابة للحظة إنثناء أو عزم الإنثناء Bending moment (رأسي). قارن مع: طي إحدباب أو إنعاج Buckle.

Bend gliding (geol.) إنزلاق منحنى. إنزلاق منعطف

إنزلاق يحدث فوق سطح التطبيق أو المستويات الأخرى أثناء الطي الإنزلاقي الإنشائي Flexural slip folding.

Bending folds (geol.) طيات الثني

الطيات التي تنشأ عن قوى الضغط الرأسية ذات الشدة المختلفة في المواضع المختلفة من مسطحات الصخور. وهذا النوع من الطي لا يؤدي إلى قصر في طول قطاع الطية إذ أن الطي يكون نتيجة الدفع من أسفل نحو أطراف الطية.

Bending moment (geol.) عزم الثني. عزم الإنثناء

ضغط رأسي ينصب على الطبقات الصخرية مسبباً طياً إنعطافياً، أنظر: طي إنعطافي Bend folding. مرادف له: Bending momentum

Bending of strata (geol.) ثني الطبقات.

إنثناء الطبقات الأرضية

تقوس وإنعطاف الطبقات الصخرية.

Bending strata (geol.) طبقات الثني. طبقات أرضية منحنية

طبقات صخرية تأخذ الوضع المُقوس أو المُثني.

Beneficiation (ore) تحسين الركاز

تحسُن رتبة الركاز بالتفريز أو بالطفو أو بالتليد Sintering، أو بالتركيز الجاذبي أو بطرق أخرى.

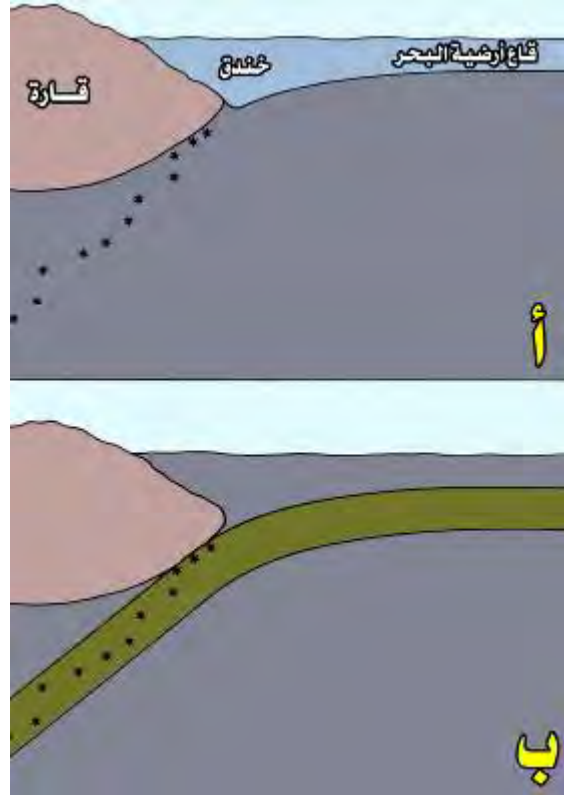
نطاق بُنيوف (Benioff zone (geol., seis.)

نطاق من المراكز الجوف أرضية(السفلية) للزلازل الأرضية موزعة على مستويات محددة تماماً حيث تنحدر من عمق ضحل إلى أعماق سحيقة تبلغ ٧٠٠ كيلومتر في بُنُس أو وشاح الكرة الأرضية، أنظر: (شكلا B.54a and B.54b).

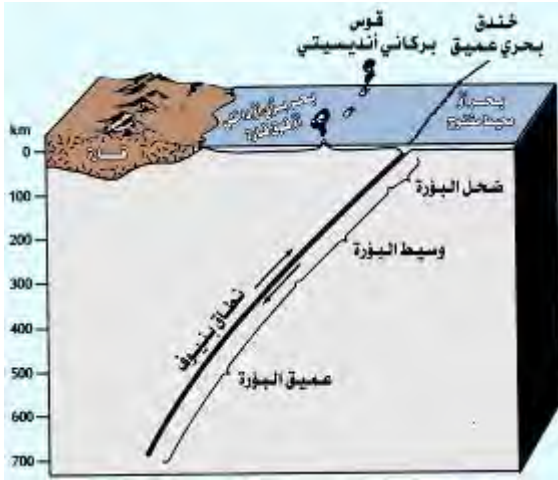
نطاق بُنيوف الرجفي. (Benioff seismic zone (geol., seis.)

نطاق بُنيوف الزلزالي

مستوى يقع تحت خنادق طوق حزام المحيط الهادي، ينحدر نحو القارات بزاوية ٤٥ درجة، تتجمع على طولها بؤرات زلزالية أو مراكز زلزالية باطنية. أحياناً يشار إليه بمستوى صدعي بنيوفي. وطبقاً لنظرية الصفائح الحركية واتساع أرضية المحيط، تغطس صفائح أو ألواح الغلاف الصخري نحو الوشاح العلوي مسببة زلزالاً على طول الحد العلوي لصفحة أو اللوح، وعليه عرف هذا النطاق. ويمكن الإشارة إليه بنطاق بنيوف Benioff zone فقط، أنظر: (شكلا B.54a and B.54b).



شكل B.54b (أ). نطاق بنيوف لبؤرات زلزالية، (ب). إيضاح أو تفسير، تحدث الزلازل في هيئة لوح بارد و قَصْف تحت تأثير انضواء أو اندساس Montgomery, 1993



شكل B.54a العلاقة الموجودة بين الخندق البحري العميق والقوس الجزيري البركاني و نطاق بنيوف Birkeland & Larson, 1978

بنيتويت. بنيتويت (Benitoite (minr.)

معدن لونه أزرق ياقوتي إلى أزرق فاتح، وأحياناً عديم اللون، يتكوّن من سليكات التيتانيوم والباريوم، صيغته الكيميائية: $(\text{BaTiSi}_3\text{O}_9)$ ، نظام تبلوره السداسي، صلادته ٦,٢ - ٦,٥، وزنه النوعي ٣,٦، و معامل أنكساره ١,٧٦، أنظر: (شكل B.55)، ويعتبر أحد أنواع الأحجار الكريمة، مثل: الياقوت الأزرق.



شكل B.55 بنيتويت Lof, 1983

بنيامينيت. بنيامينيت (Benjaminite (minr.)

معدن لونه رمادي، يتكوّن من كبريتيد الرصاص والنحاس والفضة والبيزموث، صيغته الكيميائية: $\{\text{Pb}_2(\text{Cu,Ag})_2\text{Bi}_4\text{S}_9\}$ أحياناً $\{(\text{Ag,Cu})_3(\text{Bi,Pb})_7\text{S}_{12}\}$ ، يتبلور حسب النظام أحادي الميل، و صلادته ٣,٣ - ٣,٥. يوجد هيئة حبيبات كتلية.

قاعي. أعماقي (Benthic (ecol., oceanog., zool.)

خاص بقاع البحر أو أعماق المحيط، أيضاً مرتبط بالقاعيات Benthos، وهي حيوانات ونباتات قاع البحر. كذلك يشير إلى البيئة القاعية البحرية.

Benthic environment (ecol.) بيئة قاعية

القاع الأرضي من البيئة البحرية وما تحتويه من حيوانات ونباتات ورواسب قاعية.

Benthic habitat (biol., fossil) مأوى قاعي.

مثنوى قاعي. موطن قاعي

نطاق يمتد على كل أرضية المحيط من السطح عند الشاطئ حتى الأعماق، ويتميز بأن الأحياء التي تعمره قاعية المعيشة ولكن تختلط رواسبه ببقايا من الكائنات الهائمة أو السابحة وينقسم إلى عدة أقسام.

Benthogene (ocean.) قاعي النشأة. أصل قاعي

صفة رواسب مشتقة من حيوانات أو من نباتات قاعية بحرية أو ترسبت كيميائياً على أرضية المحيط.

Benthograph مصورة قاعية

حاوية كروية مغمورة صنعت خصيصاً للتصوير الآلي المستخدمة في التصوير التنقيبي في قاع المحيط.

Benthonic (adj., oceanog.) قاعي. قعري. غوري

يقصد به قاع الجسم المائي الساكن قليل الإضطراب، مثل: قيعان البحار العميقة التي تسودها أنواع من الأحياء القاعية البحرية وترسب فيها رواسب الطين اللحي Pelagic mud، أنظر: (شكلا D.8 and B.33).

Benthonic calcareous algae (geol., bot.) طحالب كلسية قاعية. طحالب كلسية بنشونية

أنظر: طحالب Algae.

Benthonic fossils (paleont.) أحافير بنشونية
أنظر: القاعيات Benthos، أيضاً أنظر: (شكلا D.8 and S.92).

Benthonic population (biol.) تواطن بنشوني

مجموعة الكائنات الحيوانية والنباتية القاطنة لقاع المحيط. أنظر: القاعيات Benthos.

Benthonic realm (oceanog.) أنحاء قاعية

عدة أقاليم بحرية قاعية، أنظر: (الأشكال A.5, A.6, A.82 and B.33). قارن مع: (شكلا B.2 and B.3).

Benthos = Benthon (biol., paleont.) القاعيات

الأحياء القاعية

جميع الكائنات النباتية و الحيوانية القاطنة لقاع البحر أو لقاع المحيط ذاته وتشمل الرخويات ذوات المصراعين Mussels والمحار الملزمي Calms والديدان ساكنة الأنابيب و الأسفنجيات، كما تشمل بعض الأسماك ذات العلاقة القوية بالقاعيات. معظم هذه الحيوانات تتغذى بالترشيح. وتختلف جميع هذه الكائنات عن السوايح Nekton التي تسبح بحرية كاملة والعوالق Plankton التي تجرّفها التيارات البحرية، أنظر: (شكل D.8).

Bentonite (rk., sed.) بنتونيت. بنتونيت

صخر رسوبي طيني من أصل بركاني تشكل من تحلل الرماد البركاني في مكانه. ويتكوّن بشكل شاسع من معادن طينية، مثل: الأسمكتايت والمونتمورلينايت، أنظر: (شكل B.56) أو البيديلايت ويستخدم في معالجة منتجات النفط لتحسين لونها. وعامة فإن البنتونايت صلصال Clay دقيق التحجب ينشأ من تحلل الرماد البركاني نتيجة تميّه دقائق الزجاج البركاني الموجود في الرماد.



شكل B.56 بنتونيت Scholle, 1979

Benzen = Benzol = Benzole (chem.) **بنزين = بَنُورول**
مركب عطري أو أروماتي يتكوّن من الكربون و الإيدروجين ، صيغته الكيميائية: (C₆H₆). وهو سائل سام و عديم اللون يغلي عند ٨٠ درجة مئوية، ودرجة إنصهاره ٥,٥ درجة مئوية. وينتج عن تقطير قطران الفحم، ويستعمل مدياً في صناعة كثير من المركبات العضوية الهامة.

Benzen series (chem.) **سلسلة البنزين**
مركبات هيدروكربونية عطرية لسوائل ومواد صلبة وصيغتها التجريبية: (C_nH_{2n-6})، ومحتوية على الحلقة البنزينية، أى تتكوّن من البنزين ونظائر البنزين.

Beraunite (minr.) **برونايت . برونايت**
معدن لونه بُني محمر إلى أحمر قانٍ، يتكوّن من الفوسفات القاعدية المائية للحديدوز والحديديك، صيغته الكيميائية: {Fe⁺², Fe⁺³(PO₄)₄(OH)₅.4(H₂O)}، نظام تبلوره أحادي الميل، صلاتته ٢، و وزنه النوعي ٢,٩.

Bergschrund (geol., glaciol.) **هوة مجلدة . خانق مثلجي . شق الجبل الثلجي**
شق سحيق قريب من منشأ مثلجة أو مسطح جليدي، يتكوّن في الصيف عند حافة الدارة نتيجة للشد المتزايد عند رأس الثلجة في الإتجاه المضاد للحرف الشديد الإنحدار المتكوّن عند منشئها. مرادف لة: شق مجلدة Schrund.

Berm = Bench (beach, geol., civ. eng.) **حيد . حافة شاطئية . ناتئة . مسطح . حيد بحري . شرفة نهريّة . مجاز ضيق في شاطيء . سطيحة . شط . ضفة . مصطبة**
الشرفات الناشئة من تداخل دورة حت مع إعادة مولد نهر ما في مرحلة النضوج من تطويرة وتحديد تقاطعه تاركاً بقايا من أرضية وإد مبكر فوق مستوى الفيضان، أنظر: (شكل B.3). ويشار أيضاً إلى الجزء العلوي في شاطيء رملي متعرض للهواء باستمرار. والسطيحة رف أفقي محفور بين قاعدة جسر وقمته ليثبت أو يوازن سفح الجسر بإعتراضه للأتربة المُنزلة.

Bermanite (minr.) **برمانايت . برمانايت**
معدن لونه بُني محمر، ويتكوّن من فوسفات المانجنيز القاعدية المائية، وصيغته الكيميائية: {Mn⁺²Mn⁺³(PO₄)₂(OH)₂.4H₂O}، نظام تبلوره المعيني القائم، ويوجد بشكل تجمعات بلورية وكتل رقائقية.

Bernoulli effect (geol., phys.) **تأثير برنولي**

ملاحظة مضمونها : يتناقص الضغط في سائل نهر ما مع تزايد في سرعة الإنسياب أو التدفق.

Berriasian (hist. geol.) **البريازي**
مرحلة زمنية جيولوجية: أوربية الإستخدام، أقصى أسفل عصر الطباشير السفلى، فوق التيشوني Tithonian أعلى الفولجي Upper Volgian من الجوارسي، و تحت الفالانجي Valanginian.

Berthierite (minr.) **برثيرايت . برثيرايت**
معدن لونه رمادي داكن، يتكوّن من كبريتيد الحديد والأنتيمون، صيغته الكيميائية: (FeSb₂S₄)، نظام تبلوره المعيني القائم، صلاتته ٣,٢، و وزنه النوعي ٤.

Bertrandite (minr.) **برتراندايت . برتراندايت**
معدن لونه أصفر فاتح إلى عديم اللون، يتكوّن من سليكات البورون القاعدية، صيغته الكيميائية: {Be₄Si₂O₇(OH)₂}، نظام تبلوره المعيني القائم، صلاتته ٦ - ٧، و وزنه النوعي ٢,٥٩ - ٢,٦٠. يوجد بحجّة بلورات منشورية.


Bertrand lens **عدسة برتراند**
عدسة متحركة في إسطوانة الجهر البتروغرافي، المستخدمة سوياً مع الضوء المجمع لتشكيل شكل تداخلي Interference figure.

Beryl (minr.) **زُمرّد . زُمرّد مصري . بيريل . بيريل . زُمرّد صابوني**

معدن له ألوان متعددة منها الأخضر الزمردى، والأخضر الفاتح، والأزرق الفاتح، والأصفر، والأبيض والأحمر الوردي الفاتح، يتكوّن من سليكات الألومنيوم والبريليوم، بالإضافة إلى نسب قليلة من أكاسيد الصوديوم والليثيوم والسيزيوم، صيغته الكيميائية: {Be₃Al₂(Si₆O₁₈)}، نظام تبلوره السداسي، صلاتته ٧,٥ - ٨، وزنه النوعي ٢,٦٥ - ٢,٨، و معامل إنكساره ١,٥٧ - ١,٦١، أنظر: (الأشكال B.57a to B.57c). أكثر ركازات البريليوم Beryllium شيوعاً، ينتشر في جميع أنحاء العالم على شكل بلورات إبرية سداسية في صخور متحولة وفي صخور البجّماتايت الجرانيتي وكمعدن إضافي في صخور نارية حمضية كصخر الجرانيت. من ضروبة حجر الزمرد Emerald الأخضر الغامق المحتوي على بعض الكروم، والزمرد الريحاني (الأكوامارين) Aquamarine له لون أزرق باهت، والمرجانيت له لون أحمر وغير ذلك من نوعيات أخرى.



شكل B.57a زمرد أو بريل Minerals chart



شكل B.57c زمرد (بريل) Lof, 1983



شكل B.57b بلورة بريل شفافة وخضراء اللون (طولها ١٢,٥ سم) Klein & Hurlbut, 1993

Beryllium = Glucinum (chem.) بريليوم = جلوسينوم

فلز ترابي قلوي Alkaline - earth metal، لونه رمادي، ورمزه Be ضمن المجموعة في الجدول الدوري، أنظر: (شكل P.44) ويوجد بشكل أساسي كبريل Beryl. عدده الذري ٤، وزنه الذري ٩,٠١، نقطة إنصهاره ١٢٨٠ درجة مئوية، نقطة غليانه ٢٤٨٠ درجة مئوية، و وزنه النوعي ١,٨٤٨ (عند ٢٠ درجة مئوية).

Beryllonite (minr.) بريللونيت

معدن لونه أبيض إلى عديم اللون، وأحياناً أصفر فاتح، يتكوّن من فوسفات البريليوم والصدويوم، صيغته الكيميائية: (NaBePO_4) ، نظام تبلوره المعيني القائم أو أحادي الميل، صلابته ٥,٥، وزنه النوعي ٢,٨١، و معامل إنكساره ١,٥٦. يوجد بشكل بلورات شفافة قصيرة منشورية أو صفائحية شبيهة بالتوباز. وهو معدن نادر.

Berzelianite (minr.) برزيليانيت

معدن لونه أبيض فضي، صيغته الكيميائية: (Cu_2Se) ، نظام تبلوره المكعبي، و وزنه النوعي ٦,٧١. ويوجد بشكل قشور شجرية أو متفرعة ويظهر في الصخور النارية.

Bessemer ore (mining) ركاز بَشْمَر.

ركاز من الحديد يحتوي على قليل من الفوسفور (عمامة أقل من ٠,٠٤٥٪) وسمي كذلك لأنه كان مناسباً في طريقة بسمر Bessemer process المستعملة في صناعة الفولاذ، وهي طريقة ليست مستعملة الآن.

Bessemer iron ore (mining) ركاز حديد "بَشْمَر"

ركاز حديد يمكن إستخلاص الحديد منه بطريقة بسمر، ويجوي من الفسفور مالا يزيد على ٠,٠٤٥٪.

Beta* angle زاوية بيتا*

زاوية الشبكة العكسية المحصورة بين المحور أ* و المحور ج* والمساوية للزاوية البينية Interfacial angle، بين (100) و (001) ، أنظر: (شكلا C.198a and C.198b). قارن مع: الزاوية ألفا و الزاوية جاما.

Beta + (β^+) angle زاوية بيتا الموجبة (ب+)*

الزاوية المنفرجة بين المحورين البلورين أ، ج في الإتجاه الإنسي وهي زاوية مكملة للزاوية بيتا السالبة (ب-)، أنظر: (شكلا C.198a and C.198b).

Beta - (B-) angle زاوية بيتا السالبة (ب-)

زاوية حادة بين محورين بلورين أ، ج في الإتجاه الوحشي وهي زاوية مكملة للزاوية بيتا الموجبة (ب +)، أنظر: (شكلا C.198a and C.198b).

Beta axis محور بيتا

خط التقاطع لسطحين أو أكثر. وعادة يكتب B axis. ومحور بيتا (B axis) ليس مكافئاً للقطب باي (π -Pole). ويقطع محور بيتا لمستويين متعامدين مع المستوى المعرف (أو المحدد) بواسطة القطبين للمستويين. أنظر: قطب Pole.

Beta chalcocite (minr.) كالكوسايت بيتا. كالكوسايت بيتا (minr.)
أنظر: كالكوسايت Chalcocite.**Betafite (minr.)** بيتافايت. بيتافايت

معدن لونه أصفر أو بُني أو مخضر أو أسود أو رمادي محمر داكن اللون، يتكوّن من نيوبات وتيتانات اليورانيوم والصدوديوم و الكالسيوم القاعدية، صيغته الكيميائية:

$\{(Ca,Na,U)_2(Nb,Ta)_2O_6(O,OH)\}$ ، صلالته ٥، و وزنه النوعي ٤. يطلق عليه إسم الإلثوورثايت Ellsworthite. وهو معدن غني باليورانيوم (أكثر من ١٥٪ يورانيوم) ويوجد في صخور البجماتايت الجرانيتي.

Beta quartz (β -quartz) (minr.) كوارتز بيتا. مرو بيتا

شكل من الكوارتز الثابت ضمن حرارة فيما بين ٥٧٣ إلى ٨٧٠ درجة مئوية، وله محور رأسي بتمائل ستة أضعاف وستة محاور أفقية بتمائل ضعفين، وله معامل إنكسار أخفض Lower refractive index و إنكسار مزدوج Birefringence من كوارتز ألفا Alpha quartz. يتشكل كبلورات بارزة Phenocrysts في صخور الكوارتز البورفيرية والجرانيت الجرافيتي وصخور البجماتايت الجرانيتية. مرادف له: كوارتز عالي High quartz.

Beta rays (phys.) أشعة بيتا. أشعة بائية

سيل من جسيمات بيتا (إلكترونات Electrons أو بوزيترونات Positrons) تصدر عن نوى مشعة خاضعة للإضمحلال البيتاوي، أنظر: Activity = Radio، تقترّب سرعة هذه الأشعة من سرعة الضوء، وهي قادرة على إختراق (واحد) ملم من الرصاص، و لا تنبعث أشعة بيتا الموجبة عن أي مادة طبيعية.

Betwixt - mountains (geol., tect.) جبال بتيبة

نطاق متوسط من الجبال في مناطق الطي الكبيرة، وهو نطاق تقل فيه ظواهر التحرف وبتباته بالنسبة للنطاقين الجانبين Zwischengebirge.

Beveled (adj., geol.) مكشوط

يشير المصطلح إلى تركيب جيولوجي أو بنية أو تضاريس Landform يميل أو يقطع عبره سطح حت أو تعرية.

Beveling (n., geol.) شطف. كشط

إزالة أو كشط حد الصخر ليصبح سطحاً. أيضاً أي قطع عبر تركيب أو بنية جيولوجية أو تضاريس، مثل: تسطح الطية المحدبة أو إنكشاف حواف الطبقات فوق قمة جبلية.

Beudantite (minr.) بودانتايت. بودانتايت

معدن لونه أخضر داكن أو بُني أو أسود، يتكوّن من زرنبيخات وكبريتات الرصاص والحديد القاعدية، صيغته الكيميائية: $\{PbFe_3(AsO_4)(SO_4)(OH)_6\}$ ، نظام تبلوره السداسي، صلالته ٤، و وزنه النوعي ٤,٦.

B - form (zool., paleont.) الكيان - ب

شكل مجهري للْمُنْحَرَات أو للفورامينيفرا Foraminifera.

B horizon (ped.) أفق ب. مستوى ب

مستوى أو أفق تربة يقع تحت مستوى (أ) ويتميز بوحدة أو أكثر من الحالات التالية: تراكم تفتت من الدوبال أو الطين أو الحديد أو الألومنيوم، تراكم متبق أو متخلف من الأكاسيد الأحادية النصفية Sesquioxide أو أطيان، أذكن وأقوى ولونه أكثر حمرة بسبب وجود الأكاسيد الأحادية النصفية أو البنية المشورية أو الكتلية وربما تميز المستويات ب١ و ب٢ و ب٣، حيث ب١ و ب٣ تكونان إنتقاليين في الإتجاه إلى أعلى وإلى أسفل على التوالي. و يدعى مستوى ب١ أيضاً بنطاق التراكم أو التجمع أو بنطاق التفتت Zone of illuviation، أنظر: (الأشكال S.170a to S.170c). قارن مع: مستوى أ A horizon.

Bi- بادئة بمعنى:

مزدوج. ثنائي

Bianchite (minr.) بيانكايت. بيانكايت

معدن لونه أبيض، يتكوّن من كبريتات الحديد والزنك المائية، صيغته الكيميائية: $\{(Fe,Zn)SO_4.6H_2O\}$ ، ونظام تبلوره أحادي الميل. يوجد بشكل قشور متبلورة بشكل غير محدد.

Biannual (adj.) نصف سنوي

حدث أو يحدث مرتين في السنة.

Biarritzian (hist. geol.) البيريتزي

مرحلة زمنية جيولوجية: أوربية الإستعمال، الجزء العلوي من عصر أوسط الإيوسين، و مساوية بشكل إلزامي لمرحلة البارزوني Bartonian.

Bias (n., adj.) إنحياز. نُورُوب. مُنْحَرَف. مائل

هادف أو تحريف عرضي في الملاحظات أو المعلومات أو الحسابات بطريقة أو بأسلوب غير عشوائي.

Biaxial (adj.) ثنائي المحور. مزدوج المحور.

ذو محورين. ثنائية المحور
صفة لما له محوران أو إجهادان ضوئيان ولا يحدث فيه إنكسار مزدوج. بعض البلورات ثنائية المحور أو التي لها محوران بصريان أو ضوئيان، أنظر: (شكل U.10)، كما في بلورات النظامين أحادي الميل و ثلاثي الميل.

Biaxial crystal (min.) بلورة ثنائية المحور.

بلورة معدنية ذات محورين أو ضوئين و تنتمي إلى إما النظام أحادي الميل أو ثلاثي الميل.

Biaxial figures (geol.) صور ثنائية المحور.

أشكال مزدوجة المحور. أشكال سائبة المحور
شكل تداخلي ربما يظهر كلا المحورين أو لا يظهر محور على الإطلاق.

Biaxial stress (phys.) إجهاد مزدوج المحور

نظام جهدي يكون فيه أحد الجهود الثلاثة الرئيسة يساوي صفراً.

Bieberite (minr.) بيبريت

معدن لونه أحمر لحمي أو أحمر وردي، يتكوّن من كبريتات الكوبالت المائية، صيغته الكيميائية: $(\text{CoSO}_4 \cdot 7\text{H}_2\text{O})$ ، نظام تبلوره أحادي الميل. يوجد بجميعة قشرات Crusts و نوازل Stalactites.

Bif (Banded iron formation) بيف

تكوين حديدي طوقي أو حزامي أو شرائطي.

Bifacies مزدوج السحنة. سحنة مزدوجة

تكوينان مُتَنَوِّعا اللون يتميزان بكلا السحتين المؤكسدة والمختزلة. قارن مع: سحنة أحادية Monofacies.

Bifoliate (adj., zool.) مزدوج الورقة. مزدوج الطبقة.

مزدوجة الصفيحة. مزدوج الصفائح

وصف لمقبة مستعمرة الجماعيات أو الخزازيات عندما تتكوّن من طبقتين من المقابع التي تكون أظورها متقابلة فتفتح أفواهاها في سطحين.

Biforaminite (fossil) مزدوج الثقب.

مُنْحَرَب مزدوج الثقب
صنف من المُنْحَرَبَات ذات الثقبين البدائي والثانوي Protoforamen و Deuteroforamen على التوالي، مثل: الدسكوريس Discorbis.

Biform (adj., zool., paleont.) مزدوج الهيئة.

مزدوج الكيان. مزدوجة الشكل

كائن حي له شكلان من نوعين متميزين: مثل، أصداق المُنْحَرَبَات التي لها أسلوب نمو يتغير أثناء تطورها. أيضاً هناك صنف من الخطيات (الخطية الأحادية) التي لها أكياس Thecae بشكليين مختلفين بشكل واضح.

Bifurcating (adj.) ثنائي التفرع. مزدوج التفرع.

مزدوجة التشعب. إزدواجية التفرع

Bifurcation (stream, adj.) تفرع. تشعب. تفرع

إزديصال أو التفرع النهري إلى جزئين. فرع نهر تكوّن بواسطة التشعب أو الإزديصال.

Bifurcation ratio (hydrol.) نسبة التفرع

نسبة عدد المجاري النهريّة لنظام معطى أو معلوم إلى عدد المجاري من النظام التالي الأعلى رتبة طبقاً لقانون الأعداد النهريّة: تميل النسبة أن تكون ثابتة لجميع أنظمة أو رُتَب الأنهار في الحوض. إنها قياس لدرجة التشعب أو التفرّع داخل الشبكة المصرفية ويرمز لها ب R_b .

Bifurcating rill marks (geol.)

علامات مجرّوية مائية تشعبية. علامات مجرّوية مائية متفرعة
علامات جدولية مائية ثنائية التفرع، أنظر: (شكل B.58).

Big bang theory (Hypothesis) (astron.)

نظرية الانفجار الأعظم أو الكبير
فرضية تنص على أن ما يلاحظ الآن من التمدد أو التوسع الكوني ربما يكون عائداً إلى التقدير الإستقرائي للكرة النارية الكونية البدائية.

Bight (zool., paleont.) منعطف

مصطلح مستخدم في وصف السكوليكودونت Scolecodont التي تُظهِر ثنية في جسمها.

Biharian (hist. geol.) البيهاري.

مرحلة زمنية جيولوجية: أوربية الإستعمال، وسط عصر الرباعي، فوق فيلافراشي Villafanchian و تحت أولدبريغي Oldenburgian.



شكل B.58 علامات جدولية أو مجرورية مائية تشعبية أو متفرعة
Reineck & Singh, 1975

Bilamellar = Bilaminar (adj., zool.) ثنائي الشرائح.

مزودجة الرقائق. مزودجة الصفائح

يشار إلى Cheilostome في مستعمرة الحزازيات على أنها مكونة من طبقتين من Zooids تنموان ظهراً لظهور مفصولتان ولكن تلمس جدران القاعدة. أيضاً يشير المصطلح إلى جدران كل حجرة (في المُنتخِزات الكلسية الشفافة) مؤلفة من طبقتين متكونة أولاً.

Bilateral (adj.) ثنائي الجنب. فوجانين.

مزودج الجنب. مزودج التماثل

Bilateral symmetry (biol.) تماثل الجنبين.

تناظر مزودج الجانب

الحالة أو الخاصية أو الوضع الذي يُظهر أجزاءً مفردة لكائن حي مرتبّ تماثلياً على إمتداد جانبيين محور متطاول أو يكون له مستوى متوسط يقسم الكائن الحي أو جزء منه إلى نصفين متساويين على اليمين واليسار، بحيث يكون أحدهما نسخة مطابقة للآخر. وهو موجود في جميع الثدييات والأسماك والرمماتيات والزواحف والطيور وكثير من القشريات والديدان.

Bilinite (minr.) بيلينيت.

معدن لونه أبيض إلى أبيض مصفر، يتكوّن من كبريتات الحديدوز و الحديديك المائية، صيغته الكيميائية:

$\{Fe^{+2}Fe^{+3}(SO_4)_4 \cdot 22H_2O\}$ ، صلاتته ٢، و وزنه النوعي ١٨٧. يوجد بمهّمة تجمعات ليفية شعاعية.

Bilobate = Bilobite (fossil, biol.) أثر ذو فصين.

أثر مزدوج الفص

أحفورة أثرية Trace fossil مكونة من فصين أثريين، خاصة الحُفرة أو التُقرة جبسية الشكل الضحلة، أو الممر أو المسلك المحروف أو المخدوش بواسطة ثلاثية التفصص Trilobite أو أثر سكون أو هجوع ثلاثية التفصص، والذي يشكل تخطيطاً متوسطاً ومجمعاً ومستعرضاً.

Biloculine (adj., zool.) مزدوج الحُجيرة

ثنائية الحُجيرة. مزدوجة الحُجيرة

ذات حجرتين وخاصة المرتبطة بها أو الشبيهة لها في الشكل، مثل: جنس من المُنتخِزات الكلسية غير المثقبة لها حجرتان في الجزء الخارجي من الغلاف، حيث يتشكل من مخلفاتها أو متبقياتها معظم الرذغة أو الرزغ Ooze المغطية لقاع البحر، كما هو الحال في بحر الشمال.

Bimineralic (adj., geol.) مزدوج المعدن. مزدوج التمعدن

صخرة ذات معدنين أساسيين.

Bimodal (adj., geol.) مزدوج النمط. مزدوج المصدر

صفة لمصدرين مختلفين جُلبت منهما الرواسب، أنظر: (شكل U.12). قارن مع: أحادي النمط Unimodal.

Bimodal distribution (geol.) توزيع مزدوج النمط.

توزيع مزدوج المعدل

توزيع تواتري يتميز بنمطين محليين، كل منهما له تواتر تكوّني أعلى من الآخر المجاور له مباشرة سواء أكانت فرديات أو أصناف. قارن مع: توزيع متعدد النمط Polymodal distribution.

Bimodal sediment (geol.) راسب مزدوج النمط

راسب يُظهر توزيعه الحجمي الجسيمي قمتين تشيران إلى مصدرين مختلفين، مثل: العديد من الجُرُول أو الحصاء النهرية الخشنة لها مصدرين أو أكثر.

Binary (adj.) مزدوج. ازدواجي

صفة تشير إلى ثنائية في التكوين أو غيرها.

Binary sediment (geol.) راسب مزدوج

راسب مكوّن من خليط من مكوّنين أو ثنائيتين (طرفيتين) عضويتين Two end members، مثل: راسب به مكوّن فتاتي، (مثل:

الكوارتز) ومكوّن كيميائي، (مثل: الكالسايت) أو صخر تجمعي محتو للرمال والحصى أو الجُرْوَل (Gravel).

Binary star (astron.) **نجم مزدوج**

نجمان متقاربان يدوران حول مركز جاذبية مشترك. أنظر: نجم مزدوج Double star.

Binary system (chem.) **نظام مزدوج. مزدوج النظام**

نظام كيميائي يحتوي على مكوّنين، مثل: نظام MgO-SiO₂.

Bind (n., mining) **طبقة طينية**

صخرة دقيقة الحبيبات جيدة الترقق مرافقة للفحم الطبيعي، (مثل: الطّفّل Shale، أو الطين Clay أو حجر الوحل Mudstone ولكن ليس حجر رملياً).

Binder (n., geol.) **رابط. مادة رابطة. مادة ماسكة**

المادة التي تكون أو تطور درجة التماسك أو التصخر في الرواسب المتجمعة المفككة، مثل: اللاحم المعدني الذي يتسبب في الفراغات أو المسامية بين الحبيبات والذي يمسك بهم سوياً، أو راسب الأرضية Matrix الطيني الأُولي الذي يملأ الفراغات Interstices بين الحبيبات. وقد يعني المصطلح رابط التربة Soil binder.

Bindheimite (minr.) **بندهيميت. بندهيميت**

معدن ثانوي، لونه رمادي أو بُي أو أصفر، يتكوّن من أنثيمونات الرصاص المائية، صيغته الكيميائية: {PB₂Sb₂O₆(O,OH)}، ويأتي من تحلل ركاز الأنثيمون وخاصة بعد تأكسد معدن الجامسونيت.

Binding energy (chem.) **طاقة رابطة. طاقة الربط.**

طاقة لاحمة. طاقة الترابط

هي الطاقة اللازمة لفصل جسيم عن مجموعة جسيمات متماسكة، مثل: فصل بروتون ما عن نواة ذرة. طاقة الترابط للإلكترونات تساوي جهد التأين Ionization.

Binocular (adj., opt.) **إزدواجي العينية. منظار ذو عينيّين**

ناظور. منظار مُقَرَّب ثنائي العينية

جهاز لرؤية الأجسام البعيدة باستخدام العينين، بحيث يجعلها تظهر أكثر قرباً، مثل: المجهر ثنائي العينية Binocular microscope، أي الذي تستخدم فيه العينان سوياً أثناء الفحص لوضوح الرؤية و الرؤية المُحسّمة.

Binocular microscope (opt.) **مجهر إزدواجي العينية. مجهر مزدوج العينية. مجهر ثنائي العينية. مجهر ذو عينيّين**

مجهر ترى من خلاله الأشياء بالعينين في وقت واحد. يرى الشيء البالغ الصغر بالمجهر ذي العينيتين تماماً كما يرى الشيء البعيد بمنظار الميدان.

Binomial = Binominal nomenclature (biol.)

تسمية ثنائية حدانية. تسمية إزدواجية

نظام يسمّى به الكائن الحي من النبات أو الحيوان بإسم مركب من كلمتين أو جزئين، الأوّل للدلالة على جنسه و الثاني للدلالة على نوعه. وفقاً لنظام التسمية الثنائية يطلق على الإنسان Homo sapiens (بوصفه بايولوجياً)، أي إنسان عاقل.

Bioaccumulated limestone (rk., sed.)

حجر جير أحيائي التراكم.

حجر جير ذو تراكم حيوي. حجر جير ذو تجمع حيوي

حجر جيرى محتو بشكل كبير على أصداف و مواد أحفورية أخرى والتي أشتقت أو جلبت من كائنات جليسة أو مُقيمة Sedentary ولكنها ليست مستعمرة والتي تراكمت في مكانها أو موضعها. ويتميز هذا الحجر الجيرى بشيوع الأحافير غير المفترزة وغير المكسرة ومكوّنات عضوية متنوعة وندرة راسب الأرضية الدقيق الحبيبات.

Biocalcarenite (rk., sed.)

رمل كلسي حيوي.

أزنييت كلسي أحيائي التراكم

رمل كلسي أو جيرى يحتوي على أحافير وفيرة أو كِسَر أحفورية، مثل: حجر الجير الزنقي Crinoidal limestone.

Biocalcilutite (rk.)

طين كلسي أحيائي

حجر طين كلسي أو جيرى أحيائي التراكم يحتوي على أحافير وفيرة أو كِسَر أحفورية.

Biocalcilyte (rk., sed.)

كلسيليت أحيائي.

صخر كلسي فتاتي أحيائي

صخر جيرى مكوّن من فئات أحيائية كلسية، مثل: الصخر المرجاني صخر صديقي / صخر صدفاني أو ردغة أو رزغة كلسية Calcareous ooze. مرادف له: Biocalcilite.

Biocalcirudite (rk., sed.)

صخر حصوي كلسي أحيائي التراكم

حجر حصائي كلسي أحيائي يحتوي على أحافير وفيرة أو كسر أحفورية، ذات حجم حصوي.

Biocalcisiltite (rk., sed.)

صخر فتاتي كلسي أحيائي

حجر Calcisiltite يحتوي على أحافير وفيرة وكِسَر أحفورية، ذات حجم دقيق أو صغير جداً.

Biocharacter (biol.)

خاصية أحيائية.

صفة حياتية. صفة أحيائية

صفة في الكائنات الحية يتوارثها الفرد منها عن أسلافه.
Biochemical (adj.) **كيميائي أحيائي. كيمائي أحيائي**
 صفة طريقة تنجم عنها تكوين بعض الصخور الكيميائية الأحيائية
 النشأة، مثل: بعض أحجار الجير أو ركاز الحديد البكتيري
 Bacterial iron ore.
Biochemical deposit (geol.) **راسب كيميائي أحيائي.**
قُرارة كيميائية أحيائية
 راسب تكوّن نتيجة للنشاط الأحيائي للكائن بطريقة كيميائية
 مباشرة أو غير مباشرة كركاز الحديد البكتيري و نوع من حجر الجير.
Biochemical precipitate (geol.) **رواسب كيميائية أحيائية**
 مواد ترسب بطرق كيميائية حيوية مشتركة كمادة حجر جير معين
 أو مادة ركاز الحديد البكتيري، ... الخ.
Biochemical process (biochem.) **عملية كيميائية أحيائية**
 عملية تتضمن تفاعلات كيميائية ونشاط أحيائي ينجم عنها تكوين
 بعض الرواسب، مثل: ركاز الحديد البكتيري ونوع من أنواع حجر
 الجير.
Biochemical rocks (rks., sed.) **صخور كيميائية أحيائية**
 صخور رسوبية تكوّنت بطريقة كيميائية مباشرة أو غير مباشرة ومن
 أنشطة الكائنات الحية، مثل: ركازات الحديد البكتيري Bacterial
 iron ores و بعض أحجار الجير.
Biochore (ecol.) **أرض أحيائية. بقعة أحيائية**
 إقليم به وفرة من حيوانات Fauna ونباتات Flora مميزة، مرابع أو
 أماكن الأحياء Biotopes. أيضاً سطح أرض ذات مناخ ممد
 للحياة، ويتميز بأنواع نباتية رئيسية. يتكوّن بشكل كبير من أرض
 شجرية Dendrachore.

زمن أحيائي. وقت أحيائي. أجل النوع الأحيائي Biochron
 جمل الزمن أو المدة التي يعيشها نوع من الأحياء النباتية أو
 الحيوانية، ممثل في النطاق الحيوي Biozone.

Biochronologic unit (geol.) **وحدة وقتية أحيائية**
 قسم من الزمن يميز بناءً على الطبقة الأحيائية أو معلومات أحفورية
 موضوعية أو وحدة زمنية جيولوجية Geologic time unit، تم
 خلالها ترسيب الوحدة الطبقة الأحيائية. مثال: النطاق الطبقي
 الحيوي أو نطاق أحيائي طبقي زمني.

Biochronology **علم التوقيت الأحيائي**
علم تقسيم الزمن الأحيائي


علم تقسيم الزمن الجيولوجي Geochronology المعتمد على
 تحديد التاريخ النسبي لأحداث جيولوجية بواسطة الإثبات أو الطرق
 الطبقة الأحيائية أو الأحافير القديمة، أي دراسة العلاقة بين الزمن
 الجيولوجي والتطور العضوي.

Biostratigraphic unit (geol.) **وحدة طبقية وقتية أحيائية**

هي الوحدة الطبقة الزمنية Time - stratigraphic unit
 المعتمدة على إثبات أحفوري.

Bioclast (biol., paleont.) **فتاتة أحيائية**
 كِسْر أحفورية مفردة مادة مشتقة من بنية واقية أو داعمة لحيوانات
 أو نباتات سواء أكانت كاملة أو شظوية (كسرية)، أنظر: (شكل
 B.59).

Bioclastic **فتاتي أحيائي. رضيجي أحيائي**
 صفة صخر عضوي يتكوّن من فتات أصداف الأحياء القديمة
 وهياكلها، أنظر: (شكل B.59).



شكل B.59 صخر فتاتي أحيائي ملئ بهياكل صدفية Tucker, 1981

Bioclastic rock (rk., sed.) صخر فتاتي أحيائي.

صخر رضيجي أحيائي


صخر رسوبي مكون من فتات أصداف الأحياء القديمة وهياكلها، مثل: الكوكينا وحجر الجير الأحفوري، ... الخ، أنظر: (شكلا B.59 and B.60). أيضاً يشير المصطلح إلى الصخر المكون بشكل أولي من شظايا كسرت من صخور سابقة أو إنسحجت

وربتت بفعل الكائنات الحية، مثل: جذور النبات أو الديدان الأرضية. الصخر ليس بالضرورة أن يكون مكوناً من مواد عضوية.

Bioclastic limestones (rk., sed.)

أحجار جير فتاتية أحيائية

أحجار جير مؤلفة من كسّر أو شظايا بقايا أحفورية أحيائية (حيوانية أو نباتية)، أنظر: (شكل B.60).



شكل B.60 أحجار جير فتاتية أحيائية. علي اليمين صخر مؤلف من وحل كربوناتي أو جيرى دقيق الحبيبات متكون من طحالب متمرجنة. علي اليسار صخران ذات حبيبات خشنة ومحتوية علي أحافير مرجانية وأصداف مرنية Plummer & McGeary, 1993

Bioconosis (n., ecol., biol.)

عشيرة أحيائية

تعايش بين الكائنات الحية متعايشة (عشائر - مجتمع الحياة) في بيئة واحدة أيضاً يشير المصطلح إلى عشيرة من بقايا أحفورية وجدت في نفس المكان حيث عاشت فيه الكائنات الحية. مرادف له: مجموعة حياتية Life assemblage.

Bioconstructed limestone (rk., sed.)

حجر جير بنائي أحيائي

حجر جير مكون بشكل كبير من مواد ناتجة من أنشطة أحيائية لكائنات حية مستعمرية ورياط راسبي، مثل: الطحالب والمرجان والحزازيات والأستروماتوليتات التي تَبْنِي أو تُشَيِّد هياكل ثلاثية في مكانه. قارن مع: حجر جير له تراكم حيوي Bioaccumulated limestone.

Biodegradility problems (biol.) مشاكل الهدم الأحيائي

ما تسببه البكتيريا من مشاكل نتيجة لتأثيرها الحيوي على المركبات العضوية وتحللها، حيث تنتج مواد ذات تأثير ضار على مجاري المياه.


Biofacies = Biologic facies (biol., geol.) سحنة أحيائية.

سحنة حياتية. سحنة حياتية


تقسم لوحدة طبقية تتميز بتنوع جانبي من الناحية الأحيائية وذلك بالنسبة لمحتوى وحدة الطبقة الصخرية من الأحافير أو المستحاثات كما في صخر المرجان وصخر الطباشير. وتشير أيضاً إلى مجموعة من النباتات والحيوانات التي تكوّنت في الوقت نفسه ولكن تحت ظروف مختلفة. أيضاً يشير المصطلح إلى مجموعة مميزة لكائنات حية تكوّنت تحت وضع واحدة من الظروف البيئية، إذا ما قورنت بمجموعة أخرى تكوّنت في نفس الوقت ولكن تحت ظروف مختلفة، فهوترافق بيئي للأحافير أو السجل الأحفوري للعشرة الأحيائية Bioconosis، أنظر: (الأشكال B.61, B.62a, B.62b, B.63a and B.63b).



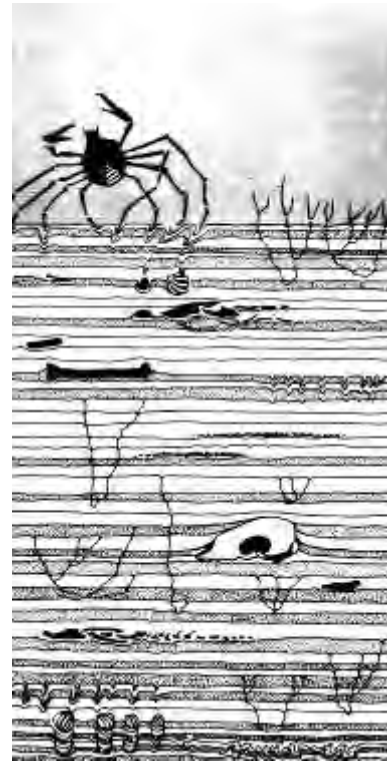
شكل B.61 سحنة أحيائية Vital - astrat، متميزة بقاع صلب به عشرة أحيائية لكاننات جليسة أو مُتَبَتِه. ماء صافٍ مُخَضَّنٌ بدون أية عوالق خثائية. من أعلى إلى أسفل: مرجانيات حية، كربونات حية منتجة فرش أو خُصُر طحلبية، حُتات، و كربونات مرجانية Reineck & Singh, 1975




شكل B.62b سحنة أحيائية Vital - lipostrat، متميزة بواسطة عشرة أحيائية عديدة، أُتَلَفَتْ عدة مرات، صلبة أحافير، طبقات صدفيّة، و رواسب معاد ترسيبها. إرساب غير مستمر، و مُعَلَّم بتخالفات أو باللاتوافقيات. الماء المُخَضَّن بقوة أو بشدة مناسباً للكاننات القاعية، السبيحة، والهائمات، ومسبب في نفس الوقت لإعادة صياغة أو ترسيب قوي وحركة للراسب. Reineck & Singh, 1975



شكل B.62a سحنة أحيائية Lital - lipostrat، متميزة بواسطة إغناء من أجزاء هيكلية حيوانية و وفرة من اللاتوافقيات أو تخالفات تاكلية أو تحتائية. غياب الكاننات القاعية بسبب معدلات شديدة أو قوية من إعادة الترسيب وحركة الراسب، وترسيب المواد خُشنة الحبيبات جداً فقط. ربما تتوافر الأصداف الكبيرة وهذه مجلوبة أو منقولة أو بعيدة الأصل، وهي آتية من مناطق مجاورة. Reineck & Singh, 1975.



شكل B.63a سحنة أحيائية Vital - pantostrat، متميزة بواسطة عشرة أحيائية وصحية كاننات سبيحة وهائمات. التنوع في الإضطراب الأحيائي دمر أو انتف التطبق أو الطباقية الأولية، ومع ذلك توفر التخالفات أو اللاتوافقيات التحتائية ولكن بتقرار مستمر Reineck & Singh, 1975



شكل B.63b سحنة أحياية Lital - pantostrat، متميزة بواسطة صحة كائنات سبيحة و هانمات، تطور جيد للتطبيق الدقيق، وماء راكد. غياب القاعيات الكبيرة الحجم Reineck & Singh, 1975

خرائط السحنة الأحياية Biofacies maps (geol.)

خرائط جيولوجية توضح توزيع الصخور من حيث سحنتها الأحياية، حيث تعتمد الخرائط السحنة الأحياية على المساهمات الأحفورية مظهرة تنوعاً مساحياً في مجمل الخاصية الأحفورية لوحدة طبقية محددة. وقد تعتمد على نسب أو مجموع مميزات الكائنات الأحفورية الموجودة أو على النسب بينهم.

نظرية التناسخ. نشوء أحياي Biogenesis (biol.)

هو التكوين أو النشوء الناجم من نشاط الكائنات الحية، مثل: الشعاب المرجانية. ويشير هذا المصطلح أيضاً إلى جميع الأحياء المنحدرة من الكائنات الحية السابقة.

قاعدة التناسخ. قاعدة النشوء الأحياي Biogenetic rule (= Law) (biol.)

أو ما يدعى "بقانون Law" الخلاصة أو إعادة مختصر للنقاط الأساسية: فتطور الكائن الفرد Ontogeny يعيد بإختصار التأريخ العرقي Phylogeny أو النشوء أو التطور النوعي من الحيوان أو النبات.

أحياي النشأة. Biogenic (adj., biol.)

نشوءيحيوي. نشوءي أحياي ناشيء بفعل الكائنات الحية.

حطام معدني حيوي Biogenic mineral (biol., minr.)

أحد المكونات المعدنية الرسوبية، حيوية النشأة أو الأصل والموجودة في بعض الصخور الرسوبية ويمثل الأجزاء الصلبة من الكائنات الميتة، مثل: كربونات الكالسيوم أو الكالسايت.

جسيمات أحياية Biogenic particles (biol., paleont.)

بقايا ذات أصل نشأة أحياية، حيوان أو نباتي، دقيقة الحجم، مثل: الأحافير المجهرية أو البقايا النباتية المكربنة، (دقائق الفحم الحجري).

صخر نشوءي أحياي. صخر أحياي النشأة Biogenic rock = Biogenous rock (rk., sed.)

صخر عضوي تكوّن مباشرة بواسطة الأنشطة الوظيفية للكائنات، نباتية أو حيوانية، مثال الشعاب المرجانية وأحجار الجير الصدفية الرزغ أو الرذغة اللّجّية والفحم و الخث. قارن مع: صخر فتاتي أحياي Bioclasti rock أو صخري أحياي Biolithite أو Biolith.

رواسب أحياية رسوبية أحياية Biogenous sediments (geol.)

رواسب أحياية الأصل، مثل: الشعاب المرجانية، الرزغ أو الرذغة اللّجّية أو الفحم أو حجر الجير الصدفية. أنظر: صخر نشوءي أحياي Biogenic rock.

دورة كيميائية أرضية أحياية Biogeochemical cycle (chem.)

دورة المكونات الكيميائية خلال النظام الحيوي، وتشمل جميع التفاعلات الكيميائية بين الغلاف الجوي والغلاف المائي والغلاف الصخري و الغلاف الأحياي.

تنقيب كيميائي أرضي أحياي Biogeochemical prospecting (chem.)

تنقيب جيوكيميائي أرضي أحياي. تنقيب جيوكيميائي البحث عن الرواسب الركازية تحت الأرض بواسطة معرفة نسبة العناصر الموجودة في النباتات، لذا ينحصر التنقيب الجيوكيميائي في التحليل الكيميائي للنباتات التي تجمع وفق نظام محدد من منطقة ما للكشف عما قد يكون بها من عناصر الركازات، فيمد ركاز ما التربة التي تملؤها بكميات غير عادية من الفلز أو الفلزات التي يشتمل عليها، فتوصله التربة بدورها للنبات الذي ينمو فوقها، فتظهر من هذا الفلز كميات غير عادية عند تحليل النبات تحليلاً كيميائياً دقيقاً.

كيمياء أرضية أحياية. جيوكيمياء أحياية Biogeochemistry

أحد فروع علم الجيوكيمياء: يهتم بمعرفة المواد الحيوية وعلاقتها بالخواص الكيميائية للأرض في منطقة محددة ويهتم هذا العلم

بتأثيرات العمليات الحياتية على توزيع و تثبيت العناصر الكيميائية في الغلاف الأحيائي.

علم الجغرافيات الأحيائية. (biol., geog.) Biogeography
جغرافية أحيائية. علم الجغرافية الأحيائية

فرع من علم الجغرافية: يختص بدراسة توزيع جميع الأحياء على سطح الأرض وعلاقة بعضها ببعض وعلاقتها بالعوامل المناخية والأحداث التطورية. وتتضمن الجغرافية الحيوية معرفة التوزيع الحالي لأنواع النباتات والحيوانات وطرق إنتشارها. مرادف له: علم الجغرافية الحيوية Chrology. أنظر: علم الجغرافية الحيوانية Zoogeography وعلم الجغرافية النباتية Phytogeography.

علم الأرض الأحيائي Biogeology

المفاهيم الأحيائية ذات العلاقة الجيولوجية، مثل: علم الأحافير النظامي أو المنتظم، المتمثل في دراسة التأثير العضوي على الترسيب، أو التعرف على وحدة صخرية مغطاة أو محجوبة بواسطة معرفة

نوعية النبات النامي على السطح وفوق هذه الوحدة الصخرية. أنظر: علم الأحياء الأرضية Geobiology، علم الأحياء القديمة Paleobiology و علم الأحافير Paleontology.

Bioherms (rk., biol.) أجسام صخرية أحيائية.

كتل صخرية أحيائية. صخور شعاعية متراكمة.

صخور شعاعية. صخور مجتمع أحيائي

صخور ذات شكل قبي أو عدسي أو بُنْكَة (هضبة صغيرة) أو كتلة صخرية مرجانية الشكل بُيِّتْ بشكل تام بوساطة الأحياء الثابتة أو عديمة الحركة، مثل: المرجانيات والأستروموليت و الطحالب. (شكل B.64). وتشكل الصخور الشعاعية مكونات جيولوجية جيوية شعاعية من أصل عضوي تمتاز بتكونها من أحافير كبيرة في الحجم كالمرجان وبعض الأصداف أو المحارات الضخمة. أنظر: صخر أحيائي Biolithite.



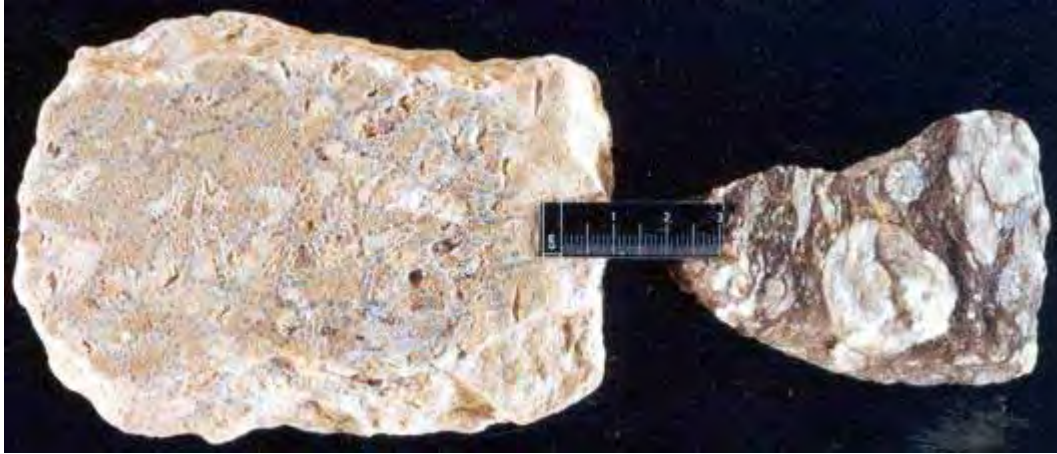
شكل B.64 صخور شعاعية أو صخور أحيائية Friedman & Sanders, 1978

Bioglyph (biol.) هيرو غليفيه حياتية. هيرو غلييف عضوي
مرادف له: أحفورة أثر Trace fossil.

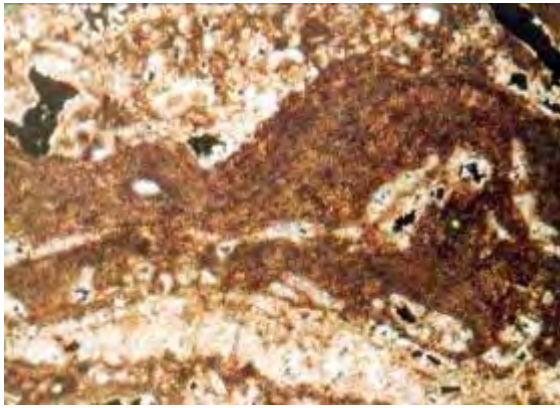
Biohorizon (biol., sed.) مستوى أحيائي. أفق أحيائي
سطح تغير طبقي أحيائي أو ذو خاصية طبقية حيوية مميزة، يشكل فائدة في المضاهاة الطبقيه، فهو عامة حد للنطاق الأحيائي Biozone على الرغم من أن المستويات أو الأفاق الأحيائية تميز أحياناً أو تظهر ضمن النطق الأحيائية.

Biohermite = Biolithite (rk., biol.) صخر حيوي.
صخر أحيائي

حجر جير مكوّن من شظايا أو كسر حطامية من كائنات مثبتة أو جليسة وهو ما يعرف بجسم أو كتلة صخر أحيائي Bioherm مشكلة حشوات جيوية أو ركام المنحدرات المصاحبة للشعاب، ويعرف أيضا بالصخرى الأحيائي Biolithite. أنظر: (الأشكال (B.64, B.65a and B.65b).



شكل B.65a حجر أحيائي أو حيوي (يمين)، حجر جير مرجاني (يسار) أو حجر جير شعابي تصوير: مشرف



شكل B.65b صخر أحيائي أو حيوي Scholle, 1978

علم المياه الأحيائية Biohydrology (biol.)

دراسة التفاعلات أو التأثيرات المتبادلة بين الماء والنباتات والحيوانات، وتشمل كلاً من تأثيرات الماء على الكائنات الحية والتغيرات الفيزيائية والكيميائية في الماء بسبب الحيوانات Biota.

درن صخري أحيائي Biolite (rk., Biol., sed.)

بيولايت . بيوليت

تكون من طبقات متدرنة أو متمركزة بفعل الكائنات الحية، وفي هذه الحالة يصبح صخراً أحيائياً Biolith. أيضاً قد يشير المصطلح إلى مجموعة معدنية أحيائية تشكلت بواسطة النشاط الأحيائي. خرائط

السحنة الأحيائية Biofacies maps (geol.)

خرائط جيولوجية توضح توزيع الصخور من حيث سحنتها الأحيائية، حيث تعتمد الخرائط السحنة الأحيائية على المساهمات الأحفورية مظهرة تنوعاً مساحياً في مجمل الخاصية الأحفورية لوحدة طبقية محددة. وقد تعتمد على نسب أو مجموع مميزات الكائنات الأحفورية الموجودة أو على النسب بينهم.

نظرية التناسخ. نشوء أحيائي Biogenesis (biol.)

هو التكوين أو النشوء الناجم من نشاط الكائنات الحية، مثل: الشعاب المرجانية. ويشير هذا المصطلح أيضاً إلى جميع الأحياء المنحدرة من الكائنات الحية السابقة.

حجر أحيائي. بيوليث Biolith (rk., sed.)

صخر تكون من رواسب أو بقايا أحيائية النشأة، أنظر: درن صخري أو بايولايت Biolite. مرادف له: صخر أحيائي الأصل Biogenic rock.

صخر أحيائي Biolithite (rk., sed.)

صخر جيري أو حجر جير متماسك بواسطة هياكل إطارات الأحياء المكونة له، والتي نمت وبقيت في مكانها، مشكلة إطاراً صلباً جاسياً مميزاً من مادة كربونانية تترط أو تَمَسَّك جميع المكونات أو الحبيبات الكيميائية غير النقية، مثل: السرديات والعقد الطينية الجيرية والكسر الصدفية ... الخ، و المكونات الهيكلية. إنه صخر نموذجي للب الشعابي، فقد يكون صخراً أحيائياً شعابياً أو صخراً أحيائياً بساطياً طحلياً أو صخراً أحيائياً حصوياً ويعرف أيضاً بالحجر المترابط Boundstone أو الصخر الشُعبي أو الشُعابي Reefal rock، والذي غالباً ما يتشكل من الطحالب، أنظر: (شكلا B.64 and B.65).

Biologic facies = Biofacies (biol., ecol., geol.)

سحنة حياتية. سحنة أحيائية

مصطلح يستعمل في علم الطبقات وفي علم البيئة: مثل: شعاب مرجانية Coral reefs، و أرصفة صدفية Shell banks، فكلاهما سحنات أحيائية، تتميز بواسطة الكائنات الحية ذاتها أو المشكلة لكل منها.

مواد حيوية Biologic materials (biol.)

مثل: المرجانيات أو الطحالب أو الأستروماتوليت، ... الخ، المكونة للصحور الحيوية أو السحنات الحياتية. أنظر: صحور شعاعية Reefal rocks.

Biological barrier (biol., geol.)

عائق أو حاجز أحيائي

جسم صخري أحيائي يشكل حاجزاً بين البحر المفتوح و الهوَر أو البركة الشاطئية الذي يقع خلفه في اتجاه اليابسة، مثل: الشُّعْب المرجاني.

Biologic weathering (biol., geol.)

تجوية حيوية

تجوية عضوية Organic weathering.

Biology

علم الأحياء. علم الحياة

دراسة الكائنات الحية، خاصة النباتات والحيوانات التي لا تزال على قيد الحياة، وتعتبر علوم النبات والحيوان و علم الجراثيم من الفروع الرئيسة لعلم الأحياء.

Biome = Habitat (ecol.)

مثنوى أحيائي

= موطن بيئي. حيوم

نطاق طبيعي أو إقليم واسع الإمتداد، وله مقومات بيئية عامة ممثلة فيما تقطنه من المجتمعات الأحيائية المكيفة عضوياً وجسمانياً ووظيفياً للظروف البيئية السائدة فيه. وهي أيضاً منطقة بيئية ذات النبات الأخضر والمناخ المحيط بها، مثال ذلك: منطقة السافانا وهي أكبر وحدة جغرافية أحيائية معروفة الآن. أنظر: بيئة Ecology.

Biomechanical (adj., biol., geol.)

ميكانيكي أحيائي

صفة تطلق على صخر أو راسب تكوّن بواسطة التراكم الحثائي للمواد العضوية، مثل: الكوكينا أو نوع من الفحم الحجري.

Biomicrorite

ميكروايت أحيائي. طين جيرى أحيائي.

حجر طين جيرى به بقايا أحيائية

حجر جير دقيق التبلور يحتوي على نسب مختلفة من أصداف أحافير، أنظر: (الأشكال B.66a to B.66e). أو حطام هيكلى وطين كربوناتي Carbonate mud (ميكروايت)، خاصة حجر الجير المحتوي على أقل من ٢٥٪ فتات حوضي النشأة Intra clasts وأقل من ٢٥٪ سرثيات Ooliths مع نسبة حجمية من الأحافير و كِسْر أحفورية إلى عقد جيرية Pellets أكثر من ٣ إلى ١، و راسب أرضية من الطين الجيري أو الكربوناتي أكثر وفرة من لاجم الكالساييت- الإسباري. ويتميز هذا الراسب (الميكروايت الحيوي) ببيئة ذات طاقة فيزيائية منخفضة نسبياً.

Biomicrosparite (rk., sed.)

كالساييت مجهري أحيائي.


سبارايت مجهري أحيائي

ميكروايت أحيائي حيث أعيد فيه تبلور راسب الأرضية من الطين الكربوناتي أو الجيري إلى سبارايت مجهري أو كالساييت دقيق التبلور.

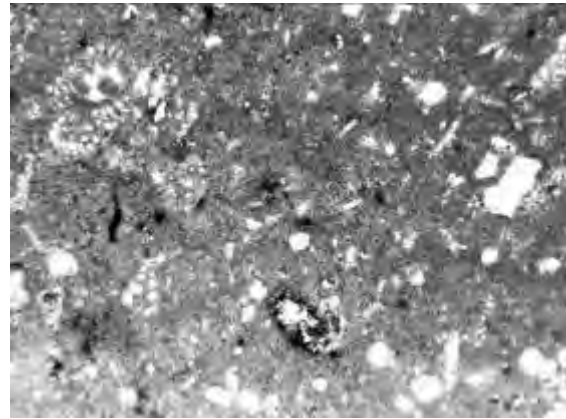
Biomicrodite (rk., sed.)

حصى جيرى أحيائي


ميكروايت أحيائي أو حجر جير، حجوم حبيباته حصوية الحجم، وبه بقايا أحيائية، مثل: الأحافير أو الكِسْر الأحفورية ذات أقطار مقاسها أكثر من واحد ملليمتر.



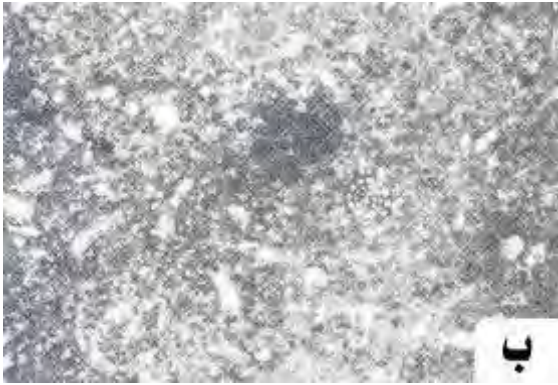
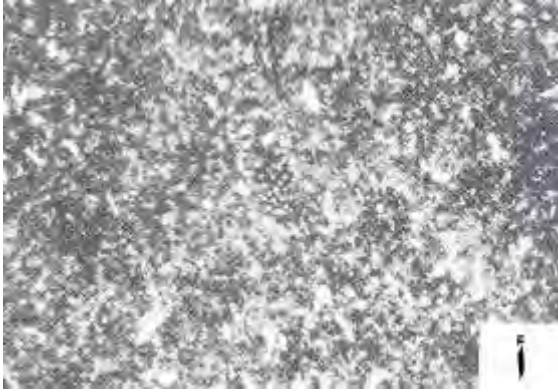
شكل B.66a طين جيرى أحيائي، متكون الحنيفة، وادي نساخ في وسط شبه الجزيرة العربية، تصوير: مشرف



شكل B.66b طين جيرى أحيائي، متكون الحنيفة، قرب مدينة الرياض، شبه الجزيرة العربية، تصوير: مشرف



شكل B.66c طين جيرى أحيائي (ميكروايت حيوي) (Scholle, 1978)



شكل B.66d ميكرايت أحيائي به حسيمات رخوية هيكلية دقيقة إلى خشنة مع حبيبات كوارتز حتاتية في أرضية من طين جيرى دقيق الحبيبات أو ميكرايت (أ) بها *Kurnubia Palestiniesis Henson*؛ (ب) بها *Nautiloculina oolithica Mohler*؛ و (ج) بها حسيمات هيكلية لرخويات و شويكات الاسفنج متكوّن الحنيفة في وسط شبه الجزيرة العربية Moshrif & Al Asaad,1984

Biomaterial (minr.)


معدن أحيائي

مادة معدنية ذات أصل نشأة عضوية، مثل: معدن الفرانكولايت Francolite في صدفة اللينجيولا *Lingula* أو معدن الأباتايت Apatite الموجود في الأسنان و العظام.

Biomorphic (adj.)

شكل أحيائي. أحيائي الشكل

صفة مرتبطة ب أو محددة بأشكال الكائنات الحية، مثل: الرواسب ذات الشكل الأحيائي المحتوية على أشكال أحفورية.



شكل B.66e طين جيرى (ميكرايت) أحيائي أو أحفوري، متكوّن الحنيفة، قرب مدينة الرياض تصوير: مشرف

Bionomic classification (biol., ecol.)

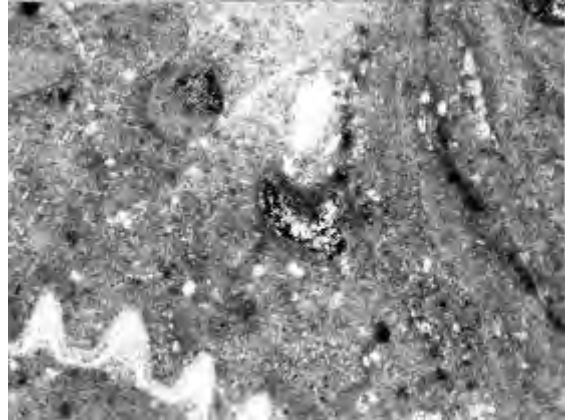
تصنيف أحيائي ثنائي تسمية

طريقة بيئية في تسمية الكائنات الحية، حيث يتركب إسم الكائن الحي فيها من كلمتين أولاهما تعين الجنس و الثانية تعين النوع، وتنسب عادة إلى العالم السويدي "لينيس".

Bio - oomicrite (rk., sed.)

طين جيرى سرني أحيائي

حجر جير مؤلف من طين جيرى أو ميكرايت به سرنيات وبقايا أحيائية بنسب مختلفة، أنظر: (شكل B.67).

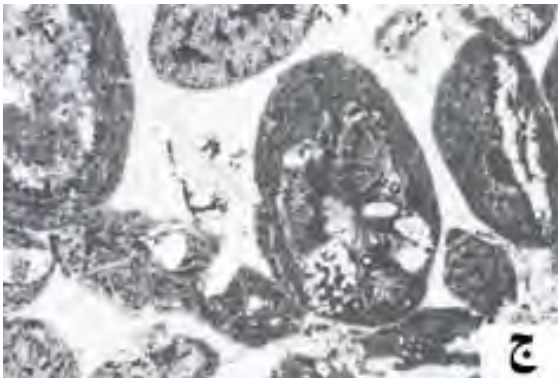
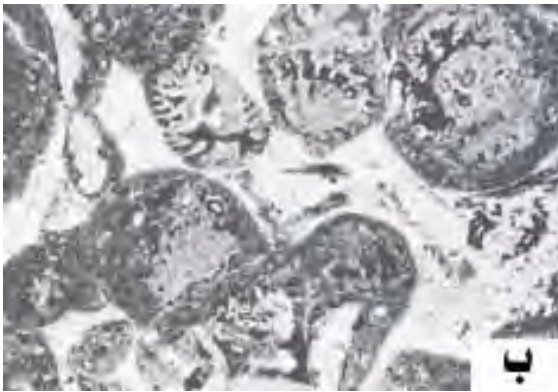
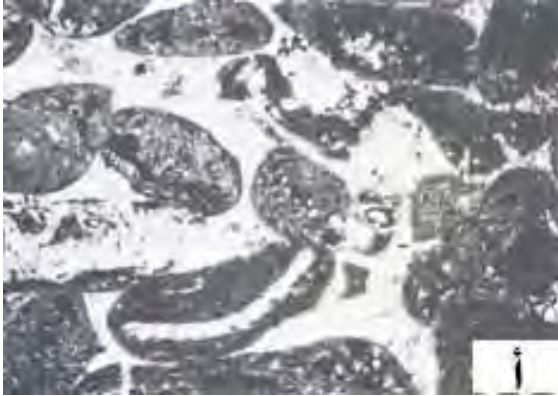


شكل B.67 طين جيرى سرني أحيائي، متكوّن الحنيفة، قرب مدينة الرياض، شبه الجزيرة العربية تصوير: مشرف

Bio - oosparite (rk., sed.)

سبارايت سرني أحيائي

حجر جير مكون من كالسايث نقي متبلور به سرنيات وبقايا أحيائية بنسب مختلفة، أنظر: (الأشكال B.68a and B.68b).



شكل B.68a لاصف أو سبارايت سرني أحيائي به جسيمات هيكلية رخوية، سرنيات ولاصف ملني أو ملء في أرضية طين جيرى دقيق الحبيبات، (أ) حطام رخوية مغلف خشن مكون سرنيات واغلفة أو اصدااف مغلفة من *Nautiloculina oolithica* Mohler، (ب) أغلفة أو اصدااف مغلفة من *Nautiloculina oolithica* Mohler و *Kurnubia* Nautiloculina oolithica و (ج) كسارات من الرخويات مغلفة خشنة و *Nautiloculina oolithica* Mohler، متكوّن الحنيفة، في وسط شبه الجزيرة العربية Moshrif & Al Asaad, 1984

Bio - oosparrudite (rk., sed.)

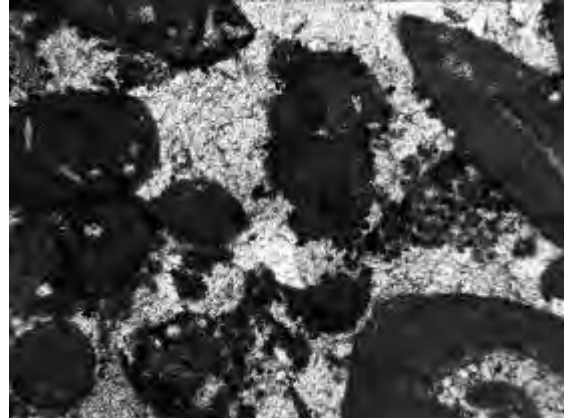
سبارايت حصوي سرني أحيائي

حجر جير مكون من كالسايث نقي كبير التبلور وبه بقايا حيوية بنسب مختلفة، أنظر: (شكلا B.69a and B.69b).

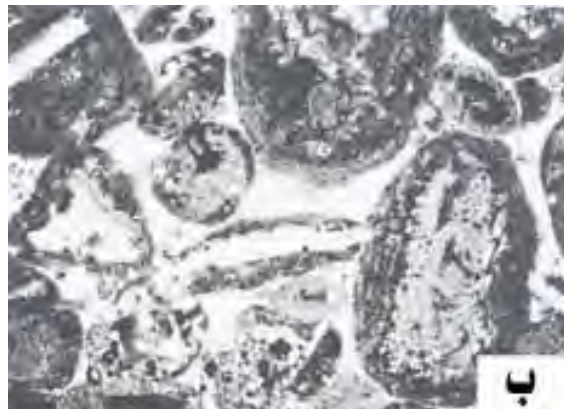
Biopelite (rk., sed.)

طين أحيائي. طين حيوي


حجر طين عضوي خاصة، الطين الصفحي الأسود أو الطلّ الأسود.



شكل B.68b سبارايت سرني أحيائي، متكون الحنيفة قرب مدينة الرياض، شبه الجزيرة العربية، تصوير: مشرف



شكل B.69a لاصف أو سباري حصوي سرني أحيائي به كسارات هيكلية لرخويات خشنة، أطباقي قنذانيات ولاصف ملني أو ملء، الحطام الحتاتي أو الفتاتي الأحيائي مغلف ومكوّن سرنيات، (أ) بها حطام رخويات مغلفة، طبق قنذاني و *Nautiloculina oolithica* Mohler و (ب) حطام رخويات مغلفة، *Nautiloculina oolithica* Mohler و *Kurnubia* sp متكوّن الحنيفة، في وسط شبه الجزيرة العربية Moshrif & Al Asaad, 1984




شكل B.69b سبارايت حصوي سرني أحيائي، متكون الحنيفة، وادي نساح في وسط شبه الجزيرة العربية، تصوير: مشرف

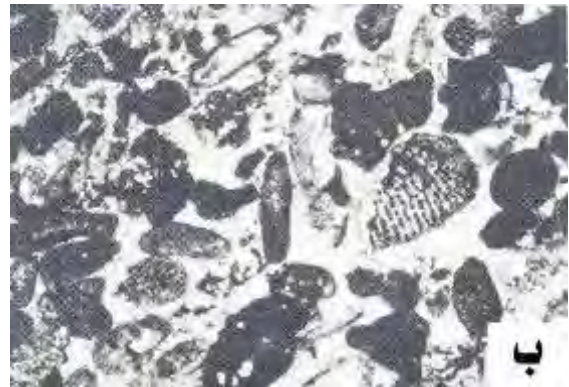
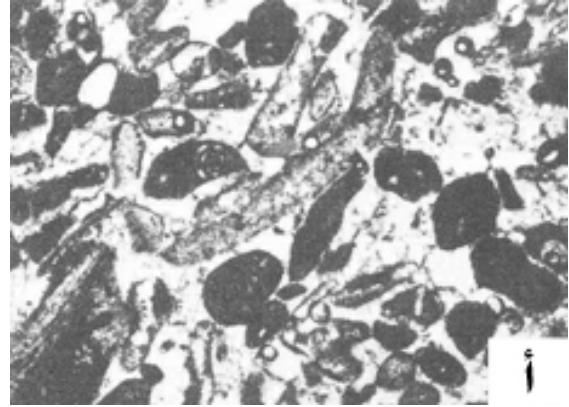
طين جيرى عقدي أحيائي. *Biopelmicrite (rk., sed.)*

ميكرائيت به عقد طينية جيرية وبقايا أحيائية

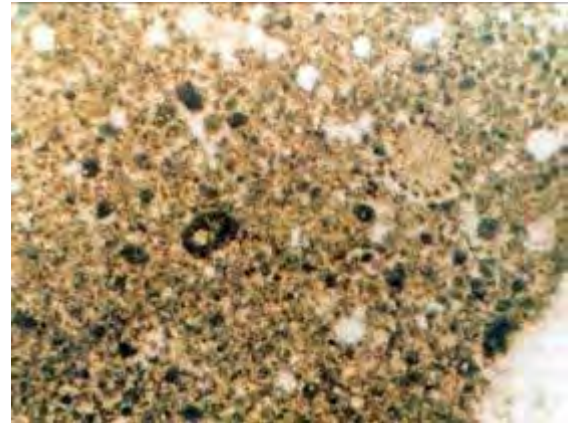
حجر جير متوسط المحتوى بين الطين الجيري أو ميكرائيت الأحيائي Biomicrite والطين الجيري أو ميكرائيت عقدي Pelmicrite، خاصة حجر الجير المحتوي على أقل من ٢٥٪ فتات حوضية المنشأ Interclasts و أقل من ٢٥٪ سريثات Ooliths ونسبة حجمية من الأحافير وكسّر أحفورية إلى عقد جيرية Pellets تتراوح بين ٣ إلى ١ و ١ إلى ٣ وراسب أرضية من الطين الكربوناتي (جيرى أو ميكرائيت) أكثر وفرة من لاهم الكالسائيت أو الإسبارايت، أنظر: (الأشكال B.70a to B.70c).



شكل B.70a طين جيرى عقدي أحيائي، متكون الحنيفة قرب مدينة الرياض، شبه الجزيرة العربية، تصوير: مشرف



شكل B.70b ميكرائيت كربي أحيائي به جسيمات هيكلية صدفانية لرخويات و كريات أو عقد شوكانية أو أطباق قنفذانيات مع بعض من حبات كوارتز في فرشاة أو أرضية طين جيرى دقيق الحبيبات، (أ) بها كسرات هيكلية بلطية القدم خشنة، و (ب) بها كسرات هيكلية رخوية، طبق قنفذاني و Nautiloculina oolithica Mohler، متكون الحنيفة في وسط شبه جزيرة العرب Moshrif & Al Asaad, 1984

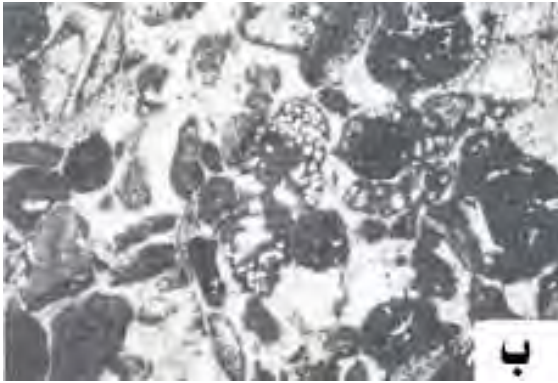


شكل B.70c طين جيرى عقدي أحيائي، ميكرائيت به عقد طينية جيرية وبقايا حيوية Scholle, 1978


سبارايت عقدي أحيائي *Biopelsparite (rk., sed.)*

كالسائيت نقي متبلور به عقد طينية جيرية وبقايا أحيائية، وعمامة هو حجر جير متوسط المحتوى بين سبارايت أحيائي Biosparite و سبارايت عقدي Pelsparite، خاصة حجر الجير المحتوي على أقل من ٢٥٪ فتات حوضي المنشأ Interclasts، و أقل من ٢٥٪ سريثات Ooliths وبه نسبة حجمية من الأحافير والكسّر

الأحفورية إلى العقد الطينية الجيرية Pellets تتراوح بين ٣ إلى ١ أو ١ إلى ٣، ولاحم إسباريت الكالسايت أكثر وفرة من راسب الأرضية المكوّن من الطين الكربوناتي أو الميكرائيت. أنظر: (الأشكال B.71a to B.71c).




شكل B.71a لاصف أو إسباريت كربتي أحيائي به جسيمات هيكلية رخوية خشنة، كريات أو عقد جيرية و لاصف ملني أو ملء في أرضية من طين جيرى دقيق الحبيبات، (أ). بها كسارات هيكلية رخوية خشنة، Kurnudia sp and Nautiloculina oolithica Mohler، (ب). بها كسارات هيكلية رخوية Kurnubia Wellingsi Henson، متكون الحنيفة في وسط شبه الجزيرة العربية Moshrif & Al Asaad, 1984



شكل B.71b إسباريت عقدي أحيائي، متكون الحنيفة، وادي نساخ في وسط شبه الجزيرة العربية، تصوير: مشرف

Biorudmicrite (rk., sed.) ميكرائيت حصوي أحيائي

حجر جير مكوّن من طين جيرى به بقايا أحيائية كبيرة بنسب مختلفة، أنظر: (الأشكال B.72a to B.72c).



شكل B.71c إسباريت عقدي أحيائي، متكون الحنيفة، قرب مدينة الرياض، شبه الجزيرة العربية، تصوير: مشرف



شكل B.72a ميكرائيت حصوي أحيائي به جسيمات هيكلية رخوية خشنة جداً وأطباق قنفذانيات في فرشاة أو أرضية من طين جيرى دقيق الحبيبات، (أ). بها كسارات هيكلية رخوية، و (ب). بها طبق قنفذاني و كسرة هيكلية رخوية، متكوّن الحنيفة في وسط شبه جزيرة العرب، Moshrif & Al Asaad, 1984

Biorudpelmicrite (rk., sed.)

ميكرائيت عقدي حصوي أحيائي

حجر جير مكوّن من طين جيرى مع عقد طينية جيرية وبقايا أحيائية كبيرة بنسب مختلفة.

Biorudspary micrite (rk., sed.)

ميكرائيت إسباريتي حصوي أحيائي

حجر جير مكوّن من طين جيرى مع إسباريت وبقايا أحيائية كبيرة الحجم وبنسب مختلفة. أنظر: (شكل B.72b).



شكل B.72b طين جيرى سباريتى حصوي أحيائي، وادي نساخ في وسط شبه الجزيرة العربية، تصوير: مشرف

Bioseries (paleont.) سلسلة أحيائية أو حيوية

سلسلة متحجرات أحيائية ممثلة في تتابع ذي تكوّن تشكلي معلم بمراحل نمو بنيوي متطور من الخواص التشكلية للأحافير الدالة.

Biosparimicrite (rk., sed.) ميكرايت سباريت أحيائية

حجر جير مكوّن من طين جيرى به كالسايث نقي متبلور مع بقايا حيوية بنسب مختلفة، أنظر: (شكل B.72c).



شكل B.72c ميكرايت لاصف أو سباري أحيائي به بقايا هيكلية لرخويات ومرجين، لاصف ملني أو ملء في فرشنة أو أرضية طين جيرى دقيق الحبيبات. (٥). بقايا مرجان أو مرجين، و (٥). بقايا كسائر هيكلية رخوية، طحالب و Nautiloculina oolithica Mohler، متكوّن الحنيفة، في وسط شبه جزيرة العرب، Moshrif & Al Asaad, 1984

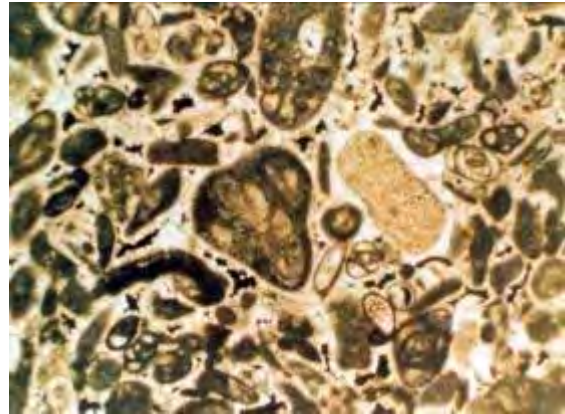
Biosparimicrudite (rk., sed.)

ميكرايت حصوي سباريت أحيائي

حجر جير مكوّن من طين جيرى كبير الحبيبات به كالسايث نقي متبلور وبقايا حيوية بنسب مختلفة.

Biosparite (rk., sed.) سباريت أحيائي

حجر جير مكوّن من نسب مختلفة من حطام هيكلية و كالسايث نقي أو لاصف Spar، خاصة حجر الجير المحتوي على أقل من ٢٥٪ من فتات حوضية النشأة Intraclasts و أقل من ٢٥٪ سريثات Ooliths وبنسب حجمية من الأحافير والكسر الأحفورية إلى عقد طينية جيرية Pellets أكثر من ٣: ١، ولاحم كالسايث سباريت أكثر وفرة من راسب أرضية من الطين الكربوناتي (ميكرايت Micrite)، أنظر: (شكل B.73). ويتميز عامة بيئة كربوناتيّة ذات طاقة عالية ويشكل الإسباريت لاصف مائي للمسام.



شكل B.73 سباريت أحيائي Scholle, 1978

Biosparrudite (rk., sed.) سباريت حصوي أحيائي

حجر جير مكوّن من سباريت أحيائي حصوي ويحتوي على أحافير أو كسر أحفورية حيث تكون مقاس أقطارها أكبر من واحد مليمتراً.

Biospeleology (biol., spel.) علم المغاور الأحيائي.

علم الكهوف الأحيائي

الدراسة العلمية للكائنات الحية والتي تعيش في الكهوف أو المغاور، جمع: مغاورة.

Biosphere (geol.) غلاف أحيائي.

محيط أحيائي. غلاف حيائي

جميع المساحة المسكونة أو المهيمنة للسكنى بواسطة الكائنات الحية، من سطح الأرض وتعرف بطبقة الغلاف الأحيائي أو الطبقة الأحيائية وعامة هو ذلك الجزء الذي يحيط بسطح الأرض ويحتوي على عناصر موجودات الحياة. وعامة هي المنطقة التي تسكنها الكائنات الحية ممثلة في طبقة رقيقة حول الأرض وتشمل سطح الغلاف الحجري والغلاف المائي و الغلاف الجوي السفلي.

Biostasy (biol.)**موازنة أحيائية**

التطور أو النمو الأقصى للكائنات أثناء السكون أو المجموع التكويني أو الحركي، حيث تتكوّن التربة المتبقية أو المتخلّفة، مثل: تُرب اللاتريت بشكل واسع أو إنتشاري فوق اليابسة ويكون إرساب كربونات الكالسيوم واسع النطاق في البحر.

Biostratigraphic classification (geol.)**تصنيف طبقي أحيائي**

تنظيم أو ترتيب الطبقات في وحدات معتمدة على محتواها الأحفوري.

Biostratigraphic column (geol.)**عمود طبقي الأحيائي****عمود أحيائي الطبقات.**

عمود جيولوجي طبقي تظهر عليه النطق الأحفورية المميزة.

Biostratigraphic unit (geol.)**وحدة طبقية أحيائية**

طبقة أو جسم من الطبقات حيث تكون موحدة بمحتواها الأحفوري أو الخاصية الأحفورية القديمة ومن ثم تميز من الطبقات المجاورة. وتمثل الوحدة الطبقيّة الحيويّة فقط داخل حدود التكوين الملاحظ لظاهرة طبقية أحيائية خاصة التي تعتمد عليها. فالوحدة الأساسية هي النطاق الحيوي Biozone. وإذا كانت البواق الأحفورية وفيرة جداً بحد ذاتها فإنها تصبح مهمة من الناحية الصخرية، وفي هذه الحالة ربما تكون الوحدة الطبقيّة الحيويّة هي أيضاً وحدة طبقية صخرية Lithostratigraphic unit.

Biostratigraphy (geol., stratig.)**طبقة أو طباقية أحيائية.**

علم الطبقات الأحيائية. علم الطبقيّة الأحيائي.

علم الطبقات الحيائي

دراسة التتابع التاريخي لتكوين الصخور الرسوبية من بقايا الأحياء فيها. ويتضمن معرفة الطبقات من حيث التوزيع الأفقي والرأسي للأحافير الموجودة فيها. وتشمل دراسة الصخور الطبقيّة إستخدام الأحافير الموجودة فيها، وهو فرع من علم الطبقيّة أو الطباقية أو الإستراتيجرافية.

Biostromes (rks., sed.)**صخور أحيائية. طبقات أحيائية.**

صخور شُعبيّة أحيائية. صخور شُعبيّة صفانحية.

فُرشة صخور أحيائية

صخور طبقية عضوية تتكوّن من طبقات صدفية وطبقات من الزنبيقيات أو الزنبقانيات، وطبقات مرجانية، ... إلخ أو حتى رُوق الفحم. وقد بُيّنَت هذه الصخور بواسطة الأحياء الجليسة أو عديمة الحركة التي ماتت وحفظت في أماكن وجودها. وتشكّل هذه الصخور في مجملها طبقات جيولوجية شعابية من أصل عضوي،

يتكون نسيجها من أحافير صغيرة في الحجم كالمحارات الصغيرة والطحالب، وتنسب رُوق الفحم إلى، مثل: هذه المكونات.

Biota (biol.)**الأحياء. حيويات. أحيائية. الحياتيات**

الحياة النباتية و الحيوانية في إقليم معين، أو في زمن جيولوجي ما. الحيويات مصطلح يدل على المجموعة النباتية (الفلورا)، والمجموعة الحيوانية (الفونا) معاً لوحدة مستقلة.

Biotic = Biotical (adj., biol.)**حيوي. أحيائي. حيائي**

مرتبط بالحياة أو لنمط معيشة أو حياة النباتات والحيوانات بشكل جماعي.

Biotic factor (bot.)**عامل حيوي. عامل أحيائي**

عامل له تأثيره على النبات و له طبيعة أحيائية، مثل: وفرة الغذاء، والمنافسة بين الأجناس Genuses، والعلاقات فيما بين الفريسة والمفترس، والتي تؤثر على توزيع و وفرة الأجناس أو الأصناف Species.

Biotite (minr.)

بايوتايت. بُيوتيت. مايكا سوداء؛ ميكا سوداء (Biotite (minr.) أحد مجموعة الميكا أو البلق Mica الذي يتبع معادن سليكات الحديد والمغنسيوم، صيغته الكيميائية:

$\{K(Mg,Fe)_3(AlSi_3O_{10})(OH)_2\}$ ، يظهر أسود اللون في

العينة اليدوية ولكنه بُيُّ إلى أحضر داكن في الشريحة المجهرية ونظام

تبلوره أحادي الميل أو معيني زائف، صلاتته ۲,۵ - ۳، وزنه

النوعي ۲,۸ - ۳,۲ و معامل إنكساره ۱,۶۱ - ۱,۷۰، أنظر:

(الأشكال B.74a, to B.74d). ومعادن البايوتايت مكوّن

للصخور المتبلورة (إما لبلورة أصلية في صخور نارية بجميع أنواعها أو

نتاج لأصل متحول في صخور الناييس و الشست)، أو مكون حتاتي

في أحجار الرمل وصخور رسوبية أخرى. يتشقق البايوتايت وينضم

إلى صفائح رقيقة، أنظر: (شكل B.75). وهو وافر الإنتشار كنوع

من مجموعة معادن الميكا المكونة للصخور القارية المتحولة. مرادف

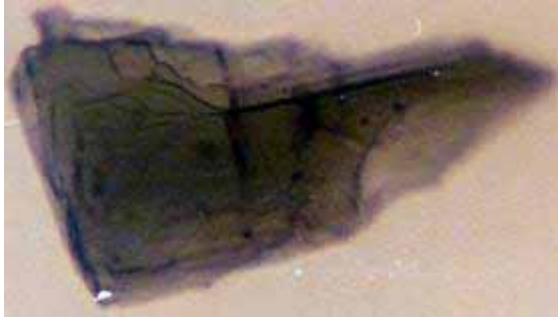
له: "المايكا الحديدية Iron mica" و "الميكا المغنيسومية

Magnesia mica" والميكا السوداء Black mica. يستفاد من

البايوتايت في تحديد العمر الصخري بواسطة البوتاسيوم - أرجون.

قارن مع: مسكوفاييت Muscovite، أيضاً أنظر: (الأشكال

(M.56a to M.56c and M.116a to M.116e).



شكل B.74a حبة من معدن البايوتاييت كمعدن ثقيل، متكون حجر رمل الساق، القصيم، شبه الجزيرة العربية، تصوير: مشرف



شكل B.74b عينة لمعدن البايوتاييت، موضحة رقائقة Judson & Kauffman, 1990



شكل B.74c بايوتاييت Lof, 1983



شكل B.74d مثال آخر لمعدن البايوتاييت Mondadori, 1983

Biotite schist (rk., meta.) شست البايوتاييت .

شست الميكا السوداء

صخر متحول شِسْتِي غني بمعدن البايوتاييت.

Biotitite (rk., ign.) بايوتيتاييت . بيوتيتيت

صخر ناري فوق مائي، يتكون أغلبيته تقريباً من معدن البايوتاييت.

مرادف له: جليميراييت Glimmerite.

Biotitization (n., v.) بِيْتَيْتَة . كَبَيْت . يَبْيَيْت

إدخال البايوتاييت أو عملية الإستبدال بالبايوتاييت ويكوّن البايوتاييت.

Biotope (ecol., foss., enviro.) محيا أماكن . مراتب الأحياء .

مواطن أحيائية . مواطن حيوية

مناطق أو مساحات في البَرّ أو تحت الماء تعيش فيها العشريّة الأحيائية في ظروف بيئية متميزة تلائم متطلبات العشريّة أنواعاً وأفراداً. كما يشير الحيا إلى مساحة في بيئة منتظمة، مثل: مواقع معينة في قاع بعض الأنهار حيث التربة ناعمة، درجة الحرارة منخفضة ثابتة، والمساحة جيدة التهوية. كذلك يعني المصطلح البيئة التي عاشت أو تعيش فيها مجموعة من النباتات أو الحيوانات. وعامة فهي ساحة متوحدة البيئة والتكيف.

Bioturbated layers (geol.) طبقات مضطربة أحيائياً .

طبقات مضطربة حيويًا

طبقات رسوبية تأثرت بنشاط الكائنات، مثل: الديدان و أدت إلى إضطراب في أوضاعها الطبيعية، حيث أصبحت كثيرة المسالك و الأنفاق وتعدد أنواعها. أنظر: إضطراب حيوي Bioturbation.

Bioturbation (geol.) نشاط أحيائي . إضطراب أحيائي

تتشكل هذه البنات الأحيائية المضطربة في بعض الرواسب بواسطة أنشطة الديدان المتوافرة في حوض الترسيب وتعرف بالإضطراب

الحيوي، أنظر: (الأشكال B.75a, to B.75e)، مثل: الخضخضة
والتحركات الحيوية.



شكل B.75a حجر رملية آثار اضطراب أحيائي، متكون الجليح-الشماسية، قرب
مدينة الرياض علي طريق القويعية، تصوير: مشرف




شكل B.75b اضطراب أحيائي أو حيوي، أعتقد بأن هذه المسالك عملت بواسطة
أحافير ثلاثية الفصوص Trilobites في حجر وُخل من وسط العصر الكامبري،
ولاية مونتانا Friedman & Sanders, 1994



شكل B.75c عينات صخرية أخذت من عمق ماني ٤ - ٧ أمتار مظهرة درجة
عالية من الاضطراب الأحيائي Reineck & Singh, 1975



شكل B.75d اضطراب أحيائي Tucker, 1981



شكل B.75e ميكرايت مضطرب بشدة، أحيائي ومدفق بشكل دقيق، من مرات
متكون الكابير الأعلى، جنوب ويلز، بريطانيا طبعة سالبة لتقشير خلتي أو
اسينياتي Moshrif, 1974 (X2.5)

Bioturbation - structures (geol.)

بُنيات إضطرابية أحيائية

مثل: الأنفاق و الجحور أو المسالك و الآثار الأحيائية التي شكلتها
أنشطة الكائنات، (مثل: الديدان، ... إلخ) في الطبقة الرسوبية،
أنظر: (الأشكال B.75a to B.75e).

Biozone (stratig.) نطاق طبقي أحيائي.

مصطلح عام يشير إلى أي نوع من الوحدة الطبقيّة الأحيائية، مثل:
راسب تكوّن أثناء المدة التي يعيشها النوع من الأحياء، أي نشأ
خلال أجل النوع. وتختلف النطق الأحيائية بشكل كبير من حيث
السماكة و الإنتشار الجغرافي. ويعتبر النطاق الأحيائي الوحدة
الأساسية في التصنيف الطبقي الأحيائي. وعمامة فهو أصغر

الوحدات الطبقيّة الأحيائيّة التي عليها يمكن تكوين المضاهاة الطبقيّة ضمن الإنتشار القاري أو عبر العالم بأكمله.

Bipolar ثنائي القطب. ثنائي القطبية. مزدوج القطب
ذو قطبين شمال و جنوب.

Bipyramid = Dipyramid (n., cryst.) مزدوج الهرم
شكل بلوري مقفل مكوّن من هرمين حيث أحما مرتبان قاعدة لقاعدة بحيث يظَهَرَا كصورة مرآة عبر مستوى التماثل.

Bipyramidal (adj., cryst.) هرمي ثنائي
شكل بلوري له تماثل الهرم المزدوج.

Biradial (phys.) شعاعي ثنائي. شعاعي مزدوج
ذو شعاعين أو مزدوج الشعاع.

Biramous (adj., biol., paleont.) ثنائية التفرع. مزدوج التفرع. ثنائية الشعب

يقصد بها لاحقة في مفصليات الأرجل، ذات الفرعين، أيضاً يقال لأحد أطراف القشريات التي تحمل القاعدة فيها كلاً من الأقدام الخارجية و الداخلية، أو قد يقال لذيل ثلاثية التفرع المكوّن من فرع خارجي وآخر داخلي.

Bird (geophys.) قياس المغنطيسية بالطائرة
آلة قياس جيوفيزيائي، مثل: مقياس المغنطيسية Magnetometer الذي يسحب خلف الطائرة.

Bird - foot delta (geol.) دلنا قدم العصفور.
دلنا قدم الطائر

دلنا تشكلت بواسطة العديد من الروافد المحاطة أو المناخمة بشرفات أو حواجز نهرية Levees ممتدة بإتجاه البحر ويشبه كثيراً إمتداد مخالب العصفور، مثل: دلنا نهر المسيسيبي، أنظر: (شكل D.18a and D.18b).

Bird's - eye (geol.) عين العصفور
مصطلح عام يشير إلى موقع أو فقاعة أو أنبوب أو قطعة غير منتظمة من كالكسايت سباريتي، عامة توجد في أحجار الجير، مثل: الميكرايت الزائف Dismicrite، وبعض من أحجار الدولومايت كراسب بمالأ الفجوات أو الثغور، وهو ناتج من اضطرابات موضعية، مثل: الطحلب أو النشاط المسلكي أو المضطرب. أيضاً يشير المصطلح إلى هروب فقاعات الغاز، تشقق تقلصي، هبوط الراسب الرخو، إعادة ترسيب الرواسب أو جذور النبات. أيضاً ينطبق على المسامية المتكونة بوجود ما يشبه شكل عين العصفور في الصخر.

Bird's eye coal فحم عين العصفور

أثراسايت به العديد من الكسور الصغيرة و الذي يُظَهَر أو يَغْرُض نمط مَكْسَره شبه المخاري.

Bird's eye limestone (rk., sed.) حجر جير عين العصفور
مرادف لميكرايت زائف Dismicrite، حجر جير نسيجه دقيق جداً، و محتو على بُقَع أو أنابيب من الكالكسايت المتبلور أو ذرّات (لطخات دقيقة) فاتحة اللون بسبب أحفورة متميزة من المفترض أن تكون ذات شكل مرجاني، تدعى الآن Tetradium .cellulosum

Bird's eye ore (mining) ركاز عين العصفور
نوع من معدن البوكسايت البازالتي أو الحمصي المتميز برواسب متبقية أو متخلّفة.

Bird's - foot type of delta (geol.) دلنا طراز قدم الطائر
أنظر: دلنا نهر المسيسيبي، (شكل D.18a and D.18b).

Bird's - eye view منظر من علي.
منظر عام من فوق
رؤية عامة من أعلى.

Bireflectance = Reflection pleochroism (min.) انعكاس مزدوج = انعكاس تعدد الألوان
قدرة المعدن على تغيير اللون تحت ضوء مستقطب منعكس أو مرتدّ مع تغيير في إتجاه البلورة. قارن مع: التغيير اللوني أو تعدد اللون Pleochroism.

Birefringence = Double refraction = Birefraction (min.) إنكسار مزدوج

قدرة البلورات، بخلاف تلك البلورات ذات النظام المكعبي على إنقسام أو إنشطار حزمة الضوء العادي إلى حزمتين ذات سرعتان غير متساويتان، الفرق بين العظمى و الدنيا دلائل الإنكسار Indices of refraction للبلورة.

Birefringent = Birefractive (adj., min.) مزدوج الإنكسار

يقصد به بلورة تُظَهَر إنكساراً مزدوجاً، مثل: هذه البلورة يكون لها أكثر من دليل إنكساري.

Bisectrix (opt.) منصف الزاوية
في بلورة ذات محورين، خط ينصف أي من الزوايا المتتامة والمحصورة بين المحورين البصريين للبلورة الثنائية المحور.

Biserial (adj., zool.) مزدوج التسلسل.
ثنائي التسلسل. مزدوج الصف

صفة الهيكل البوليفي أو الرايدوزوم Rhabdosome الذي يتكون من صفتين من الأعمدة متحدين بظهورهما و تمتا من المسكن الجيني في إتجاه علوي.

Biserial and triserial foraminifera (fossil, zool.)

مُنخَرَّبات ثنائية و ثلاثية التسلسل

مُنخَرَّبات متعددة الحجرات ترتب حجراتها في هيئة سلسلتين و ثلاث سلاسل.

Bishop's stone (gemst., minr.)


حجر الفيال

حجر شبه كرم مؤلف من الكواتز البنفسجي أو الأميثست أو الجمثست Amethyst.

Bismuth (minr.)

بزموت

فلز يتكون من عنصر البزموت، قَصِف لونه رمادي فضي به لون أحمر خفيف، و رمزه Bi ضمن المجموعة VA في الجدول الدوري، أنظر: (شكل P.44). ويوجد مع كميات ضئيلة من الزرنيخ والكبريت والتليريوم. نظام تبلوره المعيني القائم، صلاته ٢,٥، وزنه النوعي ٩,٨، أيضاً أنظر: (شكل B.76)، وعمامة يوجد طبيعياً على شكل فلز أو كبريتيد وأكسيد. عدده الذري ٨٣، وزنه الذري ٢٠٩، نقطة إنصهاره ٢٧١,٤ درجة مئوية، نقطة غليانه ١٦٥٠ درجة مئوية، و وزنه النوعي ٩,٧٤٧ (عند ٢٠ درجة مئوية).



شكل B.76 بزموت Lof, 1983

Bismuthinite = Bismuthine (minr.)

بزموثينايت

بزموثينايت = بزموثين

معدن لونه رمادي أو رصاصي، يتكون من ثالث كبريتيد البزموت، صيغته الكيميائية: (Bi_2S_3) ، نظام تبلوره المعيني القائم، صلاته ٢، و وزنه النوعي $6,78 \pm 0,03$ ، أنظر: (شكل B.77). ويوجد على شكل كتل عديمة الشكل أو ليفية أو ورقية. ويوجد مرافقاً للنحاس والرصاص أو معادن ركازية أخرى، وله بريق فلزي. مرادف له: ومضة البزموت Bismuth glance.

Bismutite (minr.)

بزموتيت

معدن لونه أبيض مطفي أو أصفر أو رمادي أو أخضر، يتكون من كربونات البزموت القاعدية، صيغته الكيميائية: $(BiO)_2CO_3$ ، تراي عدم التبلور، صلاته ٤، و وزنه النوعي ٧ مرادف له: سبار البزموت Bismuth spar.

Bisynchronous

ثنائي التزامن

مزدوج التوقيت أو التزامن.

Bit = Drill bit = Core bit (n., mining, pet. eng.)

الحفارة. لقمة الحفر. حفارة اللب

آلة حفر تستخدم كمتقبات لحفر الصخور، وهي لقمة لحفر آبار النفط.

Bit cutting (civ. eng.)

كسارة الحفارة

كسارة الصخور أنتجتها لقمة الحفارة.

Bitheca (graptolites, geol.)

غلاف ثنائي

الغلاف الثاني. العشير

فرد خطي صغير دقيق يرافق معظم الأفراد الأصلية ويقال إنه كان يحوي فرداً ذكراً للوظيفة التناسلية في مستعمرة الخطيات.

Bitter lake (geol.)

بحيرة مَرّة

بحيرة مالحة، تحتوي مياهها على كمية كبيرة ذائبة من كبريتات الصوديوم و كميات أقل من الكربونات والكلوريدات، وجدت بشكل طبيعي في البحيرات المالحة. فهي بحيرة مذاق مائها مَرّ، مثل: البحيرة المَرّة العظمى في مصر.



شكل B.77 بزموثينايت Lof, 1983

Bittern (chem.)

ماء قع. ماء قيعاع. زيت الملح

سائل زيتي، شديد الملوحة، مَرّ الطعم، يتكون في مياه البحر، حيث يتخلف عند تبلور الملح نتيجة تركيز كلوريد الصوديوم بواسطة التبخر

الذي يحدث في مياه البحر. لذا فزيت الملح سائل طبيعي في حوض تبخير وهو غني بالمغنسيوم.

Bittern salt = Epsomite (minr.) ملح مُتر.

طح قع = إيسومايت

أي من الأملاح المستخلصة من ماء القعاع Bittern أو من محلول طبيعي مماثل، على سبيل المثال: المغنسيوم، الكلوريد، كبريتات المغنسيوم، البروميدات، الأيوديدات، و كلوريد الكالسيوم.

Bitumen (petrole., chem.) قار. قير. حُتمر.

زفت. بتيومن. بتيومين

هيدروكربون صلب أو نصف صلب، وهو مادة عضوية تنتج من تحلل المواد النباتية أثناء تحولها. والبتيومين هو مزيج من الهيدروكربونات عالية الوزن الجزيئي، ويوجد طبيعياً أو في مخلفات تقطير النفط الخام.

Bitumenation = Bitumenization = Coalification (n., chem.)

بِتْمِنَة. تَبْتِيم = بَتْمَنَة. تَبْتَمَن = تَفْحَم. تَفْحِيم

عملية تكوّن البتيومين أو عملية الإغناء

بالمهيدروكربين Hydrocarbons.

Bituminiferous (adj.) حاوٍ للقار

صفة بعض الرواسب الحاوية على القار.

Bituminous (adj.) قاري. قيرتي. حُتمري. حُتمر

صفة لثالث رتب الفحم الحجري الجيد الإحتراق، أنظر: (شكل B.78). أيضاً أنظر: الفحم البتيوميني Bituminous coal.

Bituminous coal (chem.) فحم بتيوميني

فحم قيري. فحم القار

فحم أسود لامع يعرف عادة بفحم المنازل أعلى درجة من فحم اللجنائيت وأقل من درجة فحم الأنثراسايت، أنظر: (شكل C.80). وعامة هو فحم قاري أو حُتمري، وهو فحم رخو، ثالث رتب الفحم، يحوي قدراً كبيراً من المواد الكربونية و الطيارة. وهو أحد رتب الفحم الحجري المتوسطة التفحم الذي يحترق بطلاقة ويصدر لهباً أصفراً وقليلاً من الدخان لإحتوائه على مواد عضوية مكربنة و سريعة الإحتراق، أنظر: (شكل B.78). يعتبر الفحم البتيوميني فحم كوك Coke عندما يفقد المواد الطيارة بالتسخين بمعزل عن الهواء. أيضاً أنظر: (شكلا F.65a and F.65b).



شكل B.78 فحم الحُث (يمين)، فحم البتيومين (يسار) Stokes & Judson, 1968

Bituminous lignite = Pitch coal

ليجنائيت بتيوميني = فحم قاري

لجنائيت أسود بلون الزيت يتميز بمكسر محاري.

Bituminous limestone (geol.) حجر جير قيري.

حجر جير بتيوميني

حجر جير كثيف، وداكن اللون، ويحتوي على وفرة من المواد العضوية، أعتقد أنها تراكمت تحت ظروف راکدة، ويصدر رائحة كريهة عندما يُكسّر تواءً أو إذا دُلِكَ بعنف.

Bituminous peat (geol.) حُث قيري. حُث بتيوميني

أولى رتب الفحم الحُث، وهنا يكون الفحم حاوياً على مادة القير.

Bituminous rock (rk., sed.) صخر قيري. صخر بتيوميني

أنظر: حجر جير قيري Bituminous limestone.

Bituminous sands (mining) رمال بتيومينية.

رمال قيرية. رمال تحميرية

رمال تحتوي على الحُمُر Bitumen الطبيعي، حيث يستخلص القار الثقيل من هذه الرمال، كما ينتج منها النفط الخام الإصطناعي.

Bituminous shale (mining.) طُفَل قيري.

طين صفحي حُمري

صفائح الطين الصخري القيري أو طين صفحي يحتوي على الحُمُر Bitumen.

Bivalve = Bivalved (adj., n., zool.) مزدوج الصمام.

مزدوج المصراع = ذو صمامين. ذات صمامين. ذو مصراعين

حيوان من الرخويات أو المسرجيات أو المسرجانيات (براكيوبودا أو أستروكودا) له صدفان متحركتان، تفتحان وتقفلان، متساويتين أو شبه متساويتين، يربطهما مفصل. والمحار حيوان ذو مصراعين.

وتشمل ذوات المصراعين كل أنواع المحار Clams, Oysters, and

Scallops وبلح البحر Mussels، وعمامة فهي حيوانات جليسة

أو مثبتة أو مسلكية أو مثقبة في الراسب، وليس لها رأس مميز وتمتلك

قدم بلطية الشكل Hatchet - shaped foot وخيشوم شرائحي

Lamelliform gill على كل جانب من الجسم المتماثل الجنين،

أنظر: (شكل P.65b). أيضاً أنظر: بلطي القدم Pelecypod.

Bivalvia (n., zool., paleont.) ثنائية المصراع.

مزدوجات المصراع

أنظر: (شكل P.65b). أيضاً أنظر: مزدوجات المصراع

Bivalves.

Bivariate plot ثنائية الإسقاط. مزدوجة الإسقاط

إسقاط ثنائي.

Bivium (crinoids, zool., paleont.) البييوم. الثنائية.

منطقتان قدمائتان خلفيتان في درقة القنفذانيات غير المنتظمات،

وتتميزان بهذا الاسم لأنهما تُكوِّنان مجموعة ظاهرة مستقلة عن

المناطق القدمانية الثلاث الأمامية.

Bixbyite (minr.) بكسبايت. بكسبييت

معدن لونه أسود، يتكون من ثالث أكسيد المانجنيز والحديد، صيغته

الكيميائية: $(Mn,Fe)_2O_3$ ، نظام تبلوره المكعبي، صلابته ٦ -

٦,٥، و وزنه النوعي ٩٤٥. يُظَهَر في فجوات صخور الريبولاييت

Rhyolites. مرادف له: بارترديجييت Partridgeite و

سيتابارايت Sitaparite.

Black - band iron - ore (met., min.)

حزام من ركاز الحديد الأسود

نطاق من الحديد الركاز، وهو نوع دأكن من حجر الحديد الطيني،

يحتوي على مادة مكرينة بكمية وافرة (١٠ - ٢٠٪) لتجعله يحترق

ذاتياً (بدون إضافة وقود إضافي). مرادف له: حزام أسود أو شريط

أسود Blackband ore أو ركاز حزامي أسود Blackband ore.

Blackband ironstone (min.) حجر حديدي أسود النطاق.

حجر الحديد الأسود الحلقمي.

أنظر: حزام من ركاز الحديد Blackband iron ore.

Blackband ore (mining) ركاز شريط أسود

ضرب أسود فحمي من معدن التشاليبايت "Chalybite" سيديرايت

(FeCO₃)، يحتوي في العادة على كمية من الفحم تكفي لعملية

الكُلْسنة أو الإحترق Calcination دون الحاجة إلى مزيد من

الوقود.

Blackbands (minrs., geol.) أحزمة سوداء. نطاق سوداء

طبقات سوداء ضغيلة السمك أو رقيقة من ركاز الحديد أو الفحم.

وعامة فهي نوعية ترايبية قائمة اللون من معدن السيدرايت تظهر

مخلوطة مع الطين والرمل ومواد فحمية معتبرة، وهي عادة مصاحبة

للفحم. مرادف لها: ركاز شريط أسود Blackband ore.

Black chalk (rk.) طباشير أسود

طين أو طُفَل أو إردواز متكرين لونه أسود مِرْزَقِي، يستخدم في تلوين

أقلام الرسم.

Black chert (minr.) ظر أسود.

شرت أسود. صَوَانة سوداء

شرت متكرين أو مكرين. وهو أيضاً الصَوَان Flint. قارن مع: ظر

أبيض White chert.

Black coal فحم أسود

نوع من الفحم تحوله حرارى طفيف بسبب تواجده بجوار جسم

ناري مُتَدَخِّل (بلوتوبي).

Black concentrate (mining) مَرْغَر أسود

مزيج من ملغم الذهب وأكسيد الحديد.

Black cotton soil = Regur (ped, geol.)

تربة القطن السوداء

تربة طينية سوداء وقد تكون دكنا يتغير حجمها تغيراً ملحوظاً

بالإنكماش أو الإنتفاخ وتشتهر بجودة إنتاجها للقطن، وخاصة في

روسيا، حيث تسمى تشرنوسم Chernozem و تربة منطقة الدكن

بالهند. (أنظر: تربة عضوية Organic soil).

Blackdamp = Firedamp (mining) غاز أسود.

غاز الفحم

غاز مناجم الفحم، وهو غاز سام ولكنه غير قابل للإنفجار، ويتكون من حوالي ١٥٪ ثاني أكسيد الكربون و حوالي ٨٥٪ نيتروجين.

Black diamond = Carbonado (minr.)**ماس أسود = كاربونادو**

الألماس الأسود أو كَرْبُونَادُو وهو ضرب من ماس أو فحم متبلور غير النقي، عالي الصلادة، يستخدم في السحج المستنفرة، وفي صناعة إسطوانات أو ديسكات قطع الصخور والفلاتر الصلبة. يوجد بصفة أساسية في رواسب البرقة أو المكيشة و الرصيص الصخري (كوجلولميرات).

تواب أسود. مسحوق فحم أسمر Black earth (geol.)

ضرب من الطين، فحامي اللون، يزداد كثرة باختلاطه ببقايا النباتات، ويتكون من جسيمات دقيقة ذرتهما الرياح عبر مساحات صحراوية بعيدة. أيضاً يستخدم كملون. ويشير المصطلح إلى التربة السوداء Black soil.

Black gold (minr.)**ذهب أسود**

معدن المالدونيت Maldonite. وهو من الفلاتر المكيشة أو البُرَقَّة، ويظهر مكسي أو مغلف بمادة سوداء أو بُنْيَّة داكنة، مثل: غشاء أكسيد المانجنيز، بحيث لا يرى لونه الأصفر إلا بازاحة التكسية من على سطحه.

Black ice (glaciol.)**جليد أسود. جليد قاتم**

طبقة جليدية رقيقة صافية تكونت فوق سطح البحر أو على سطح الأنهار أو البحيرات أو على اليابسة، حيث تظهر داكنة اللون بسبب شفافيته. أيضاً جليد مثلجي معتم أو قاتم اللون تشكل بواسطة تجمد ماء به غرين.

وحل أسود. طين أسود. حجر طين أسود Black mud (geol.)

رواسب طينية أو حجر طين يتكون في الأهوار أو في البرك أو البحيرات الشاطئية، والحُلجان، والمداخل البحرية التي تقل فيها حركة الأمواج، ويضعف تأثير المدّ و الجزر وتعود دكانه لوغها لإحتوائها على كبريتيدات الحديد و مواد عضوية.

Black sands (geol., mining)**رمال سوداء**

رمال نخرية أو شاطئية غنية برواسب الفلاتر أو المعادن الثقيلة حيث تركزت بفعل الأمواج والتيارات على الشواطئ، و تحتوي عادة المجنيتايت والألمنايت والهيمايتايت وقد يصاحبها غيرها من المعادن،

مثل: العقيق والروتايل والجارنت والزركون والكرومايت والأمفيبول والبيروكسين والثورايت و الزجاج البازلتي.

طُفَل أسود. Black shale = Biopelite (rk., sed.)**طين صفحي أسود**

صخر رسوبي مؤلف من الطفل المتكربن، دقيق الحبيبات، ولونه أسود نتيجة لإحتوائه على وفرة من المواد العضوية وعناصر الحديد والمغنسيوم والكربون، أنظر: (شكل B.79). ويتميز هذا الطين بخاصية التورق أو التصفح Fissility وغالباً ما يحتوي على تركيزات غير عادية لعناصر أثرية معينة، مثل: اليورانيوم والفناديوم والنحاس و النيكل. وقد تكون هذا النوع من الطين بواسطة التحلل الجزئي اللاهوائي للمواد العضوية في ماء ساكن وبيئة مختزلة، مثل: الحوض البحري الراكد الذي يتميز بتحركات مائية محدودة وترسيب بطيء جداً لمواد فتاتية. وعادة تحفظ الكائنات الأحفورية، (خاصة الطافيات و السابجات أو السَّبَّجات) ككلم متكربن أو جرافيتي أو إحلاليات بيريتية.



شكل B.79 طين صفحي أسود Pettijohn & Potter, 1964

Black smoker**مدخنة الدخان الأسود**

ينساب ماء البحر داخل الغلاف الصخري من خلال كسور في قشرة الأرض، يُسَخَّن الماء أثناء دورانه عبر القشرة الساخنة ويتفاعل مع منافذ حرمائية صخور أرضية البحر الطازجة أو الحديثة، وربما يخرج الماء الساخن من فتحات منافذ حرمائية على إمتداد الحيد مندفعاً لأعلى داخل المياه الباردة العلوية، و غالباً تكون المياه الهارية لأعلى ساخنة و سُخْبِيَّة أو غَيَّبِيَّة بِجَسِيْمَات عاقلة معدنية دقيقة الحجم، وهذا ما يسمى "مدخن الدخان الأسود Black smokers"، أنظر: (شكل B.80 and S.58).



شكل B.80 دوران الماء البحري خلال أرضية أو قاع بحري جديد عند حيد متسع منتجاً منافذ حرمانية من مدخنة الدخان الأسود في قاع البحر
Montgomery,1993

Black strap (pet. eng.) قُرارة سوداء

راسب مؤلف من كبريتيت الرصاص.

Blade (bot., minr.) نصل. شفرة. صفيحة

جزء مفلطح أو منبسط من ورقة النبات أو نحوها، ويسمى كذلك الصفيحة. تحدث عملية التخليق الضوئي Photosynthesis أكثر ما تحدث في نصل ورقة النبات. أيضاً قد يشير المصطلح إلى بلورة معدنية مفلطحة و متطاولة الشكل.

Bladed (adj.) ورقى. نصلي. شفري. صفائحي.

حدية. رفيع البروزات

صفة إحدى أصناف أشكال أو تكوُّر الحبيبة، أنظر: (الأشكال B.81, P.21 and S.192)، فيقال عنها، حبة أو حبيبة نصلية Bladed grain الشكل. أنظر: التكوُّر Sphericity.

Blakeite (minr) بلاكيت


معدن لونه بُنيّ أحمر داكن إلى بُنيّ داكن، ويتكون من تلوريد الحديدية اللامائي، ويوجد بشكل كتلي أو قشور بلورية مجهرية. أنظر: زركونولايت Zirconolite.

Blancan (hist. geol.) البلانكي. البلانكان

مرحلة زمنية جيولوجية: سائدة الإستعمال في أمريكا الشمالية، تتبع عصر البلايستوسين، فوق الهامفيلي Hamphillian و تحت الإرفنجتوني Irvingtonian.

Blanket = Sheet (n.) بطانية. دثار. غطاء

غطاء رقيق من الرواسب حيث تكوُّن عادة سطحية مستوية، كما أن نسبة عرضها أو إتساعها إلى سماكتها أكبر من ١٠٠٠:١، وربما تكون بعظم ٥٠,٠٠٠ إلى ١.



شكل B.81 أنواع أشكال تكوُّر الحبيبة Zingg, 1935

Blanketed area (geol.) مساحة محجوبة

مساحة من الأرض مغطاة برواسب رقيقة الشُّك.

Blast = Shock wave (n., geophys.) رجة.

هزة عنيفة. رمي. إنفجار. نسف. = موجة مرتجة

في علم الجيوفيزياء: التأثير الثوري الناتج بالقرب من متفجر، مكوّن من موجة ذات ضغط جوي متزايد، ثم تتبع بموجة ذات ضغط جوى متناقص. مرادف له: موجة مرتجة Shock wave أو موجة مرجوحة.

Blastic deformation (meta.) تشوّه نسفي

إحدى طرق التحول الحراري الديناميكي Dynamothermal metamorphism التي تعمل بواسطة إعادة التبلور، بحيث المعادن الموجودة سابقاً إستطالت أو تطاولت عمودياً على إتجاه أعلى

ضغط و نمت معادن جديدة في نفس المستوى. قارن مع: تشوّه
فناحي Clastic deformation و تشوّه لدن Plastic
deformation.

Blasting = Blastation (n.) سُنْفَن. نَسْف. عَصْف

سَفِي. سَفْع. صَفْع. اِرْتِطَام

بَرِي أو تآكل تأثر بواسطة إرتطام الجسيمات الدقيقة المتحركة
بواسطة الريح أو الماء ضد أو مارة بسطح جسم (صخري) ساكن و
مكشوف، مثل: سفح الرمل Sandblasting.

Blastoidea = Blastoids (paleon., zool.)

برعميات. برعمانيات. شوكلات الجلد

طائفة بائدة من ذوات الجلد الشوكي الجالسة، وأشكالها كروية أو
بيضية أو بيضوية، وتوجد على هيئة البرعم، وتتكون درقاتها من
ثلاثة عشر صفيحة أو لوحاً هيكلياً. وتميز أحافيرها الجزء المتأخر من
دهر الحياة القديمة، حيث تمتد من الأوردوفيشي إلى البرمي، أنظر:
(شكل P.70b).

Blastomylonitic texture (geol.)

مستخلف النسيج المايلونيتي المتبلور

مرتبط بصخر الملونيتي أو المايلونيتي Mylonitic rock والذي فيه
بعض من إعادة التبلور و أو تشكلت فيه بعض المعدنة الجديدة.
قارن مع: ميلونيت أو مايلونيت Mylonite.

Blastopelitic (geol., meta.) مستخلف نسيج طيني تحولي

نسيج صخر طيني تحولي، يوجد فيه بقايا من الصخر الأم أو الصخر
الأصلي.

Blastoporphyritic (geol., meta)

مستخلف نسيج بورفيريتي تحولي

نسيج متبق في صخر متحول، متبقية فيه آثار من النسيج البورفيريتي
الأصلي.

Blastosammitic (geol., meta.)

مستخلف نسيج رملي تحولي

نسيج حجر رمل تحولي، و يحتوي على بقايا من الصخر الأم أو
الصخر الأصلي.

Blastopsephitic (geol., meta.)

مستخلف نسيج حصوي تحولي

نسيج كونهلوميرات أو بريشيا تحولي، و يحتوي على بقايا من الصخر
الأم أو الصخر الأصلي.

B layer (seis.)

طبقة ب

إقليم زلزالي أو سيزمي في الأرض يمتد من نطاق عدم إستمرارية
موهوريفيك إلى ٤١٠ كيلومتر. إنه جزء من تقسيم داخل الأرض،

مكون من طبقات (أ إلى ز) (A to G). مرادف له: نطاق
منخفض السرعة Low - velocity zone.

Bleaching clay (geol.) طين مبيض. طين قصري اللون

طين أو تراب إما في حالته الطبيعية أو بعد التنشيط الكيميائي،
حيث أصبح له القدرة على إمتصاص و إزالة المادة الملونة أو إزالة
الشحم من السائل (خاصة الزيوت). مرادف له: التراب القصري
Bleaching earth.

Blende = Sphalerite (zinc, minr.) بلند. توليفة

= سفاليرايت. ركاز الزنك

معدن لونه أسود أو أشهب، يتكوّن من كبريتيد الزنك، يتبلور
حسب النظام المكعبي و له بريق ساطع أو صمغي Resinous،
لكنه بريق غير فلزي، مثل: كبريتيد الزنك Zinc blende أو
السفاليرايت أو كبريتيد الأنتيمون Antimony blende أو
الكرّمساتيت Kermesite، أنظر: (شكل B.82).



شكل B.82 بلند - سفاليرايت Minerals chart

Blended unconformity (geol.) تخالف مولف

عدم توافق ليس له سطح فصل مميز أو سطح تلامس واضح، مثل:
سطح تحاتي والمغطى أصلاً بتربة متبقية سمكية، والتي تندرج لأسفل
نحو الصخور التحتية والمندمجة جزئياً في الصخور المغطية، على سبيل
المثال: تغاير Nonconformity بين جرانيت ورواسب أركوزية
قاعدية فوقية آتية أو مسافة كنتاج لفتكها أو تكسرهما. مرادف له:
تخالف متدرج Graded unconformity.

Blending مزج. توليف

خلط مادتين حتى يصبح الخليط متجانساً معاً، مثل: خلط سائل
بسائل آخر أو خلط مادة صلبة بسائل.

Blind coal فحم كفيف. فحم لالهيبي

كوك طبيعي، شبيه الأثراسايت أو فحم آخر يخترق بدون لب.

Blind joints (geol.) فواصل خفية

مستويات ضعف غير واضحة في صخور المحاجر يبدو الصخر في وجودها متماسكاً لكنه يتحطم على هذه المستويات عند تكسيره، وبذلك لا يصلح لتسوية كتل صخرية لها أبعاد محددة. وتتميز الصخور المتبلورة القديمة بنوع خاص من هذا التفلق.

Blind lake (geol.) 'بَحِيرَة لا منبثقة'. 'بَحِيرَة لا متدفقة'

بحيرة ليس لمائها مدخل ولا مخرج طبيعي أي لا يصل إليها الماء عبر جدول أو نهر ولا ينفذ منها الماء في باطن الأرض أو عبر جدول أو رافد.

Blind lode = Blind vein (mining) عرق معدني متخفي

عرق معدني مُسْتَتِر تحت سطح الأرض، أو لا يبرز أو يظهر فوق سطح الأرض.

Blind valley (geol.) وادي أبتير

وادي في منطقة الكارست، أو منطقة الأحجار الجيرية ذات المحار الجوفية (و التي تعرف بالكارست Karst)، والذي ينتهي فجأة عند أسفل النهر، عند النقطة التي يختفي عندها النهر تحت الأرض كنهـر غاطس Sinking stream. مرادف له: وادي جيب Pocket valley.

Blind zone (seis.) نطاق خفي. نطاق مستتر.

نطاق التستر. نطاق الإختفاء
طبقة لا يمكن تتبعها بواسطة الطرق السيزمية (خاصة الإنكسار السيزمي) ولذلك تسمى "بالطبقة المتخفية" ربما يكون لها سرعة أخفض من تلك الإنكسارات الضحلة. مرادف له: نطاق الظل Shadow zone.

Blisters (coal, volc.) نتؤات

في راق الفحم Coal seam، هو نتوء تجاه الأسفل في سطح صخر راق فحم، و في علم البراكين: يعني المصطلح إنتفاخات سطحية في قشرة الحمم البركانية أو اللافا المتدفقة أو المنسابة، تشكلت بواسطة نفخ الغاز إلى أعلى أو بخار تحت الدفق الحُميمي. يصل قطر النتوء إلى مايقرب من واحد متر ومحجوف الوسط.

Block = Massif (n., geol.) عائق. كتلة. جلمود.

عقبة. قالب. سد
كتلة صخرية أو معدنية مزواة، يزيد قطرها على ٢٥٦ملم، وتكون عادة عديمة البنية الرسوبية، وتشبه الدبش أو الجلمود في حجمه، أنظر: (شكل B.83). لا تظهر تحسن أو تعديل في شكلها بواسطة

عوامل النقل، وتنحت أسطحها من تكسّر الكتلة الأم أو كتلة الأصل. وقد يعني المصطلح فئاتاً نارياً صلدًا.



شكل B.83 كتل جلمودية من صخر الجرانيت، جُزء بواسطة تسفين أو تغليق صقيعي وتحرك أو إنتقل بواسطة الزحف Skinner & Porter, 1987

Block caving (mining) تكهيف كتلة. تجويف كتلي

طريقة تعدينية ذات إنتاجية ضخمة، وتكلفة أقل، حيث يتم فيها قطع الجزء الأكبر من المنطقة القاعية للركاز الكتلي، وتنسف الأعمدة الداعمة، فيُنزَل الركاز مع هبوطه إلى أسفل، ومن ثم يزاح. ويجبُوط الكتلة و إستقرارها يتبعها الغطاء.

Block diagram (eng.) مجسم بياني.

رسمه بيانية مجسمة. مخطط مجسم
شكل مجسم، متساوي الأبعاد، يمثل التضاريس في إسقاط منظوري. أيضاً يشير المصطلح إلى شكل مستو يمثل كتلة مستطيلة تخيلية للقشرة الأرضية، وموضحة المعالم الجيولوجية والتضاريسية أو الطبوغرافية، والتي تبدو ثلاثية الأبعاد، مُظهرة مساحة سطحية فوقية، وتشمل قطاع أو قطاعين رأسيين. فالسطح يعطي منظر لسطح الأرض من عين عصفور، وتوضح الجوانب التراكيب الجيولوجية تحته.

Block faulted areas (geol.) مناطق كتلية تصدعية

مناطق الكتل المتصدعة.

Block faulted Mountains (geol., tect.) جبال كتلية تصدعية

جبال من الكتل المتصدعة.

Block faulting (geol.) تصدع كتلي.

تصدع الكتل. تصدع كتلة

نوع من التصدع العادي في كتلة أرضية أو تكثر الصدوع في قشرة الأرض الكبرى، ويرتفع بعضها أو ينخفض بالنسبة إلى البعض الآخر، وأيضاً تظهر هذه التصدعات باتجاهات مختلفة. إنها الطريقة التي تتكون بها الجبال الكتلية.

Block folding (geol.) طي كتلي. طي الكتل

طي في كتلة أرضية مرفوعة ومحدودة بصدوع وعرة، ويرجع تركيب بناء هذه الكتلة إلى الانتشار الجانبي فوق كتل في مستويات منخفضة عن مستواها.

Block - holing (mining) *تثقيب الكتل.*

تثقيب كتلي. تثقيب كتلة

تكسير الصخور بالتفجير الدينامي.

Blocking layer = Imper (geol.) *طبقة مانعة*

طبقة صادة لإنفاذ أي سائب Fluid، مثل: النفط أو الماء أو الغاز الطبيعي. أنظر: طبقة غير منفذة Impervious layer.

Block lava = Blocky lava (geol., volc.) *كتل حِمَمِيَّة.*

حِمَم اللَّابَةِ المتكتلة الوعرة.

كتل بركانية. لابة كتلية. لابة كتل حَوْرَة

طفوح بركانية لزجة غنية بالسليكا، تتكسر على هيئة كتل أو بلوكتات ذات حافات حادة، مشكلة صخور متكتلة وعرة، وهي شبيهة بحِمَم (آ آ)، إلا أن الشظايا أكثر إنتظاماً في الشكل، وأنعم نسبياً، وأقل حوصلية.

Block mountains (geol., tect.) *جبال إنكسارية*

جبال تكونت بإندفاعها هي أو بمبوط ما حولها، بمعنى أنها تشكلت نتيجة تصدع كتلي أو تصدع دفعي. مرادف له: جبال صدعية كتلية Fault - block mountains.

Blocks (geol., volc.) *كتل. بلوكتات*

جزيرات صخرية مصحوبة بحافات حادة، يزيد قطرها عن ٣٢ مليمتر، وإنثقت عن البراكين على هيئة مواد صلبة.

Blocky lava (geol., volc.) *لابة كتلية.*

حِمَم كتلية. لابة متكتلة

أنظر: حِمَم اللَّابَةِ المتكتلة Block lava.

Bloedite (minr.) *بلويديت*

معدن لونه أبيض أو عديم اللون، يتكون من كبريتات المغنسيوم وكبريتات الصوديوم المائية، صيغته الكيميائية:

$\{Na_2Mg(SO_4)_2 \cdot 4H_2O\}$ ، نظام تبلوره أحادي الميل، صلاته ٣، و وزنه النسبي ٢٣٠،٢. مرادف له: أستراكانايت أو أستروخانايت Astrakhanite.

Bloodstone (gemst, minr.) *حجر الدم. حلقدون يَشَب*

يَشَب شرقي، نصف شفاف، وهو أحد أنواع معدن الكالسيدوني، له لون أخضر زاه أو أخضر زُردي، وبه بُقَع أو عُقُودَات اليَشَب Jasper الأحمر أو البُيِّي أو الأحمر البُيِّي، وتشبه بقع الدم، ويستخدم

كحجر شبه كريم. مرادف له: هليوتروب Heliotrope و اليشب الشرقي Oriental Jasper. وقد يعني المصطلح هيماتايت.

Bloom = Blossom (meteorol, minr.) *عبار عضوي.*

عبار سطحي

محيط هوائي أو مائي ملىء بكائنات حية مجهرية معينة. أيضاً إشارة إلى المنكشف المؤكسد أو المتحلل لعرق معدني أو على الأصح طبقة فحم.

Blow = Blow - hole (coast.) *نفخ. نفخة. هبة.*

منفذ هواء. منفذ غاز. فجوة غازية. فجوة رذاذية

عامة هو نقل وترسيب بالرياح، ولكن يعني المصطلح ثقباً رأسياً تقريباً أو شرخاً أو مدخنة طبيعية في صخور شاطئية تربط أو تقود من النهاية الداخلية بين الكهف البحري و سطح الأرض من الناحية البرية للكهف، وفي أثناء العواصف يندفع الهواء أو الماء والرذاذ من خلال هذه الوصلة بقوة في الهواء مع كل مرة تندفع فيها موجة الإرتطام في داخل الكهف، وتشبه في ضوضائها صوت إنفجار الفوارة Geyser. وقد تشكلت بالحث الموجي المركز على طول مستويات ضعف، كما في صخر جيد الإنفصام. مرادف له: فجوة أو ثقب نفخ Puffing hole، فجوة نفخ Spouter، فجوة غازية Boiler وتجوف رمحي في الصخور الساحلية Buller.

Blowing well (civ. eng.) *بُئر فائرة. بُئر نفاخة. بُئر إرتوازية*

بئر مائية ذات حركة هواء يمر من خلال مدخلها. مرادف له: بئر تنفسية Breathing well.

Blown sand (geol.) *رمل ملهري. رمل ريحي. رمل الرياح*

الرمال المنقولة بالرياح، أو المقذوفة بالرياح، وتعرف برمال الرياح. وهي رواسب ترسبت تحت مفعول الرياح، ويرجع محتواها الكيميائي إلى الصخر الأصلي الذي إنفصلت وإنسقت منه. وتكون عادة رديئة التصنيف. ويشار إلى هذه الرواسب بترسبات رمل هبوب أو مسنغُ الرياح Blown sand deposits.

Blowout = Blow - out (eng. geol.) *تفوض. تحوض.*

إنطلاق فجائي. نفخة هوائية. تدرية.

حفرة تدرية. منخفض التدرية

إنحيار يحدث للمنشأة الهيدرولية بسبب تآكل في القاع حول الأساسات وتسرب المياه مما يخلخل التربة. كما يشير المصطلح إلى إندفاع شديد للنفط أو الغاز أو الماء، يصعب السيطرة عليه، وحيث يخرج من فوهة ثقب ويحدث نتيجة لعدم كفاية ضغط طين الحفر للتحكم في المواد المندفعة في أثناء خروجها من البئر، وقد يحدث نتيجة لخطأ بشري أو ميكانيكي في أجهزة التحكم ومانعات

الإنفجار المركبة على فوهة البئر. أيضاً قد يعني المصطلح منخفضاً أو غوراً كَوْنَتْهُ الرياح في أرض ذات تربة رملية أو منحلة، وقد يتراوح قُطر حفرة التذرية بين بضعة أمتار وعدة كيلومترات، أنظر: (شكل B.84). مرادف له: حوض تذرية Deflation hollow، أو حوض إنطلاق Blowout basin.



شكل B.84. تحوض أو منخفض تذرية هو منخفض ضحل تكوّن بواسطة تذرية متواصلة لسطح الأرض. هذا التلّيل المُذوّر بارتفاع ١,٥ متر من التربة قد نُبِت بالنبات و بُيّن مستوى الأرض قبل حدوث التذرية Lutgens & Tarbuck, 1995

منطقة هبوب الرياح Blowout area (geol.)

منطقة من سطح أرض تحدث فيها تذرية الرمال، و تكوين حوض التذرية Deflation basin، أنظر: (شكل D.9).

كثيب مذبزي. كثيب إنطلاق Blowout dune (geol.)

كثيب مكوّن من تراكم كبير للرمل المنساق من التكوين المذبزي. كثيب مذبزي متطاوّل، متميز بحجرة طفيفة للرمل المذبزي، وتمتد أطرافه ذات الشكل الهلالية في اتجاه الرياح السائدة.

حَمَلَجَة. نفخ أنبوبي Blowpiping (eng., min.)

في علم المعادن: فحص نوعي للمعدن يتم بواسطة تسخين العينة في لهب قصبه النفخ لإذكاء النار أو ما يعرف بالحملاج Blowpipe أو أنبوب النفخ، ومن ثم ملاحظة تفاعلها تحت أنبوب النفخ، فمثلاً يحدد لون اللهب أو لون التلبس القشري بسبب أو نتيجة ما هي العناصر التي ربما تكون موجودة.

عمبر أزرق. كهرومان أزرق Blue amber

نوع من العمبر العظمي Osseous amber، لونه أزرق خفيف، ربما يكون بسبب وجود كربونات الكالسيوم.

شريط أزرق. Blue asbestos = Crocidolite (minr.)

الأسبستوس الأزرق = كروسيدولايت

الحري الصخري الأزرق أو ضرب من الصخر الحريري، خيطي البنية، لونه أزرق نيلي، يتدرج إلى البني المُصْفَر عند تغييره بالأكسدة ونحوها، من أشهر أمثله الرواسب الطبقيّة التي تتخلل تكاوين في سلسلة جبال همزسلي Hamersley في غرب أستراليا، ويزداد إستعماله باطراد في صناعة منتجات أسمنت الصخر الحريري وأنابيب الإسبستوس المضغوط. أنظر: كروسيدولايت Crocidolite.

طحالب خضراء مزرقة أو زرقاء Blue - green algae (bot.)

مجموعة من الطحالب مطابقة لشعبة Cyanophyta التي تحتوي على كل من اليخضور وخصب أل C-phycoyanin. قارن مع: الطحالب البنية، والطحالب الخضراء والطحالب الحمراء، والطحالب الخضراء المصفرة. وعامة فهو إسم قديم مهمل للجرثيم الزرقاء Cyanobacteria.

حجر الحديد الأزرق Blue ironstone (minr.)

معدن يحوي حديد مزرق، خاصة الكروسيدولايت Crocidolite والفييانايت Vivianite.

مغناطيسية زرقاء Blue magnetism (phys.)

المغناطيسية التي يُظهرها الطرف الباحث عن الجنوب لمغناطيس معلق بحريّة. وهي مغناطيسية القطب المغناطيسي الشمالي للكرة الأرضية.

وحل أزرق. طين أزرق Blue mud (geol.)

رواسب بحرية، عضوية، تحوي كبريتيد الحديد ومواد عضوية، وهذا ما يكسبها اللون الرمادي المزرق. وعامة فهي الطين المترسب في قاع البحر أو المحيط، والمحتوي على ما يقرب من ٧٥٪ فتاتات قارية ذات أقطار تقل عن ٠,٠٣ ملم. ويوجد هذا الطين بين عمق ٢٠٠ إلى ٥١٢٤ متراً، ويكون لونه محمراً إلى بُنيّ عند السطح ولكن تحت السطح يكون لون الطين المتبل رمادياً إلى أزرق.

مغرة زرقاء. Blue ochre = Vivianite (minr.)

مغرة الحديد الأزرق

أنظر: فييانايت Vivianite.

كواتر أزرق Blue quartz (minr.)

كواتر لونه أزرق باهت أو أرجواني شاحب، وهو نوع من الكواتر المتبلور، والمحتوي على مكثفات إبرية الشكل من الروتايل Rutile. ويتكون كحبيبات في صخور نارية ومتحولة. وهو أيضاً كواتر السّفّير Sapphire quartz.

Blueschist (rk., meta.) شست أزرق. النضيد الأزرق
صخر شستي متحول لونه أزرق، بسبب وجود الأمفيبول الصودي
أو الجلوكوفان (الكلوكوفين) Glaucophane أو الكروسايت
Crossite. وعامة مرقش بلون رمادي مزرق اللوسونايت
Lawsonite. قارن مع: شست الجلوكوفان أو الكلوكوفين
Glaucophane schist.

Bluestone (chem., minr.) حجر أزرق
أنظر: كالكثايت، أو كالكثايت Chalcanthite.

Bluff (n., geol.) صَدْفٌ. شفير. جُرف
مرتفع شديد الإنحدار، أيضاً ضفة مرتفعة أو رأس أرض معرّى،
متسع وشديد التحدّر. وأحياناً جرف مستدير الوجه يطل على
سهل أو جسم مائي، وخاصة على خارج النهر المتعرج.

Boat channel قناة زورقية. قناة قارية
قناة تقع على أو خلف مسطح شعاعي تفصل الشعب السّجاني عن
الشاطئ الذي تحاذيه القناة. وهي عامة ذات عمق وإتساع يقاس
بعدة أمتار قليلة.

Bobierrite (minr.) بويريت. بويريت
معدن لونه أبيض شفاف أو عديم اللون، يتكون من فوسفات
المغنسيوم المائية، صيغته الكيميائية: $\{Mg_3(PO_4)_2 \cdot 8H_2O\}$ ،
نظام تبلوره أحادي الميل، ويوجد بمهية كتلي أو كبلورات في السماد
الطبيعي الآتي من دُرُق أو بُزاز الطيور البحرية والمعروف بإسم الجوانو
أو الغوانو Guano، وهي قرارات فوسفات أو نترات.

Bodenite (minr.) بودنايت. بُودنايت
أحد أنواع معدن الأللانبايت Allanite، أورثايت Orthite، لونه
رمادي، ويتكون من السليكات المركبة للكوبالت والنيكل والحديد
والزرنخ والبزموت. ويوجد على شكل كتل حبيبية أو ليفية.

Bodily tide (meteorol.) مدّ وجُزر جرمي
إستجابة اليابس أو البُرّ لقوى المدّ. أنظر: المدّ والجُزر الأرضي
Earth tide.

Body chamber (zool., paleont.) حُجرة الجسم
الجوف الداخلي غير المستقيم في صدفة رأسيات الأرجل
Cephalopod والمشغول بالجسم الحي للحيوان، محاط من الخلف
بالحجاب الحاجز ويفتح في المقدمة خلال فتحة أو ثقب. وعامة
فهي حُجرة الحياة Living chamber. وهي أيضاً باطن
الصدفة المحتوية على الأجزاء اللّينة أو الطرية للقشريات.

Body waves (seis.) موجات زلزالية جسمية
موجات زلزالية باطنية

تشمل الموجات الزلزالية الأولى والثانوية، وهي موجات عميقة تنتقل
خلال باطن الأرض بخلاف تلك الموجات الزلزالية السطحية
Surface waves التي تنتقل قرب سطح الأرض. والموجات
الجسمية ربما تكون إما موجات طولية Longitudinal و يرمز لها
P - wave أو موجات مستعرضة Transverse و يرمز لها S -
wave.

Body - wave magnitude (seis.) قُدرة الموجات الجسمية
قُدرة زلزالية تحدد من مسافات زلزالية بعيدة، بإستخدام لوغاريتم
نسبة السعة إلى المدة أو الفترة للموجات الجسمية.

Body - whorl (zool.) لفة الجسم. حوية الجسم
أكبر لفات الصدفة وأحدثها تكوناً وتنتهي بالفتحة، مثل: اللّفة
الكاملة الأخيرة في حلزون صدفة بطنيات القدم، و الذي ينتهي
بثقب أو فتحة.

Boehmite = Bohmite (minr.) بوهمايت.
بوهميت. بوميت
معدن لونه أحمر أو بُنيّ أو رمادي، يتكون من أكسيد الألومنيوم
القاعدي، صيغته الكيميائية:

$\{ \gamma AlO(OH) \}$ أو $\{ Al_2O_3 \cdot H_2O \}$ ، نظام تبلوره المعيني
القائم، وزنه النوعي ٣٠,٠١ - ٣٠,٠٦، صلادته ٣,٥ - ٤، و معامل
إنكساره ١,٦٥. ويعتبر المكون الرئيسي لبعض ركازات البوكسايت.

Bog = Swamp (n., bot.) غيضة. مغيض. مستنقع
بركة مائية أو أرض رطبة إسفنجية تحوي حزازيات ونباتات متحللة
تعرف بالدبال Humus، ومرادف له: مغيض أو مستنقع حُثّ
Peat bog. وعامة فإن الحشائش والسُّمّار و الحزازيات، مثل: من
نبات المغيض. وعامة هو سبخة أو مستنقع، أو منطقة منخفضة
تشكلت بفعل الجبال أو المثلج Glaciers، قليلة التصريف، تجتمع
فيها المواد العضوية، و مياهها ضحلة و حمضية في أغلب الأحيان.

Bog coal فحم مستنقعي. فحم مغيض
فحم بُنيّ ترابي النوع.

Boghead coal (chem.) فحم رأس مغيض.
فحم قيري وقّاد. فحم الأشنيايت

فحم سبروبيليتي Sapropelic coal، يشبه الفحم الوقّاد Cannel
coal في خواصه الطبيعية ولكن مكون بشكل كبير من مواد
طحلبية بدلاً من بوغات. مرادف له: فحم طحلي Algal coal.

Bog iron - ore (min.) ركاز حديد المستنقع.
ركاز حديد المغيض

حديد المستنقعات أو ركاز حديد المستنقع وهو عبارة عن راسب إسفنجي ناعم، مسامي، يتكون من أكاسيد الحديد المائية غير النقية، ومكان نشأة في الغيصات أو المغيصات Bogs، المستنقعات العاشبة Marshes، الغيصات الشجرية ذات المياه العذبة Swamps، أشنات طحالب خث Peat mosses، و البحيرات الضحلة حيث يترسب من مياه حاملة للحديد وبفعل تأكسد الطحالب ويكتيريا الحديد أو تأثير الجو. ويتكوّن ركاز المغيض Bog ore بشكل أساسي من ليمونايت مُشَرَّب Impregnated في الغالب بمحطام النبات Plant debris، صلصال / طين و مواد فتاتية Clastic material. وهو ركاز حديد رديء النوعية، يوجد بيئة أنبوبية Tubular، أو مُحصي الحبيبات Pisolitic، أو عُجَـيَري Nodular، أو درني Concretionary، أو تشكيلات متطبقة بشكل نحيف Thinly layered forms، أو في تجمعات غير منتظمة Irregular aggregates في تربة رملية مستوية Level sandy soil، ويكوّن بشكل خاص وفي الأقاليم الشمالية المجلدية من أمريكا الشمالية و أوروبا (إسكاندنافيا). أنظر: مُرام Murram، قُرَازات ركاز حديد المستنقعات في المناطق الإستوائية في أفريقيا. مرادفات له: لُغْنَايت Limnite، ركاز مُسْتَنَقِع Morass ore، ركاز المَرْج Meadow ore، ركاز مستنقع Marsh ore، ركاز بحيرات Lake ore، و ركاز المَغِيض Swamp ore. وعامة هو مصطلح يُطبَّق بشكل مُفْرِط على هيئة أو شكل تُرابي مسامي من اللُمُونَايت Limonite المُتَكَوّن في أرض رطبة أو نَدَوِيو Wet ground. ويرادف عام له: ركاز مغيض أو ركاز مُسْتَنَقِع Bog ore. ويعرف بعدة أسماء منها: ركاز "المستنقعات" و ركاز "السَبَخَات" و ركاز "المُرُوج".

Bog lake (bot., geol.)

بحيرة مستنقعية

بحيرة صغيرة لماء مفتوح محاطة بمغيض أو مستنقعات خثية وتتميز بقاع زائف من المواد العضوية (خث)، وحموضة عالية وندرة الكائنات الحيوانية (الفونة) المائية، وتنمو النباتات على راسب ثابت أو فرشاة من الخث شبه الطافي.

Bog limonite (geol.)

ليمونايت المستنقع

صخر دبال يحتوي على عنصر الحديد.

Bog ore (mining)

ركاز المغيض. ركاز المستنقع

تراكمات غير منتظمة طبقية لمواد معدنية ترابية مكونة من أكاسيد تنشأ في المستنقعات والسبخات والبحيرات والبحيرات الضحلة.

مرادف له: منجم خام المستنقع، مثل: ركاز حديد المستنقع Bog iron ore و مانجيز المستنقع Bog manganese.

Bog soil (ped.)

تربة المغيض. تربة المستنقع

تربة عضوية مكونة من مواد نباتية أو قش، تكونت في مستنقعات وسبخ في أقاليم ذات مناخ رطب أو شبه رطب.

Bohemian garnet (gemst., minr.)

عقيق بوهمي.

عقيق بوهمي. جارنت بوهمي

عقيق، حجر نفيس نوع من ياقوت الصخر Pyrope لونه أحمر قان، أو أصفر - أحمر إلى داكن، يحصل عليه من بوهميا. أنظر: ياقوت الصخر أو بَيروپ Pyrope.

Bohemian ruby (gemst., minr.)

الياقوت البوهيمي

ياقوت، نوع من الكوارتز المتبلور أحمر اللون وهو الكوارتز الوردى Rose quartz، يُقَطَّع كحجر نفيس. أنظر: كوارتز Quartz.

Bohemian topaz (gemst., minr.)

توباز بوهمي.

التوباز البوهيمي

ياقوت بوهمي أصفر اللون. أنظر: سيترين Citrine.

Bolar (adj.)

طيني. صلصالي

Bold outcrops (geol.)

منكشفات صخرية مدموغة

تلك المنكشفات الصخرية المصبوغة باللون الأحمر الحديدي أو الأسمر المغنيسيومي بسبب تفاعلات التجوية الكيميائية، أنظر: (شك (B.85).



شكل B.85 منكشفات صخرية مدموغة بالأسود من الكوارتز ايت والتكوين الحديدي المحرّم Skinner & Porter, 1987

Bole (eng.)

طين خزفي. صلصال خزفي

أيُّ من عدة أنواع من الطُّفَّال أو الطين الدهني، الأملس، الناعم، المدمج، المفكك أو الترابي (هالويسايت، هلويزايت Halloysite غير نقي). عادة ما يكون أحمر اللون إلى أصفر أو بُنيّاً بسبب وجود أكسيد الحديد، ويتكون أساساً من سليكات الألومنيوم المائية، أو أقل غالبية من المغنسيوم، وهو نتاج تحلل شمعي للصخور البازلتية، وله تكوين متنوع من الأطيان اللاثرية. ويستخدم هذا النوع من الطين للتذهيب.

بوليئيت (minr.)
 معدن لونه أزرق نيلي، يتكون من كلوريد الرصاص وكلوريد الفضة وأكسيد النحاس المائية، صيغته الكيميائية: $\{Pb_{26}Ag_9Cu_{24}Cl_{62}(OH)_{48}\}$ ، و يتبلور حسب النظام الرباعي، (شكل B.86).



شكل B.86 بولينيت Lof, 1983

شهاب متوهج. شهاب متفجر. نيزيك متفجر (astron.) Bolide
 نيزك وهَّاج، وهو على الأخص من النوع الذي ينفجر. مرادف له: كرة نار Fire ball.

حوض طمبي منخفض صحراوي (geol.) Bolson
 حوض طمبي صحراوي منبسط القاع، ومحاط بالجبال وتنتجه نحوه مصارف المياه الآتية من المرتفعات حوله حتى تصل وسط المنخفض المكوّن لبحيرة البلايا، لذا فهو حوض له تصريف أو صرف داخلي.

بوناميت (minr.) Bonamite

إسم تجاري لمعدن أو حجر كريم لونه أخضر تفاحي، وهو نوعية من معدن سميثسونايت Smithsonite، وهو مماثل أو شبيه لون معدن الكريسوبراس Crysoprase

عرق معدني غني بالركاز (mining) Bonanza
 مصطلح تعديني، يشير إلى جسم غني بالركاز أو جزء غني بالراسب.
رابطة. رباط. لحمة. وصلة (n., chem.) Bond
 التجاذب الكهربائي الناتج عن توزيع الإلكترونات حول نوى الذرات المتماسكة بعضها البعض. ويرمز في الصِّغ الكيميائية إلى الرابطة الثنائية بِحَطَّيْن (=) أو بِنُقْطَتَيْن (:).

طين رباط. صلصال رباط (geol.) Bond clay
 نوع من الطين يقوم بسبب لدونته بربط وتماسك مواد غير لدنة بشكل نسبي في صناعة الخزف أو إنتاجه قوالب أخرى (يدعى ربط أخضر Green bond). أيضاً هو الطين الذي عند حرقه على الفرن أو عند درجات حرارة التزجيج يقوم بربط مواد خزفية مجاورة والتي تزجج أيضاً عند درجة حرارة أعلى، يدعى ربط ناري Fire bond.

بون (minr.) Bone
 كوارتز قاسٍ دقيق التحب رمادي أو أبيض أو أحمر اللون.
طبقات عظمية. طبقات عظم (geol.) Bone beds
 طبقات ذات أحافير عظمية

طبقة صخرية، عادة ما تكون نخيلة السُمك من حجر الرمل أو حجر الجير أو الحصاء أو الجرول، محتوية على كِسْر وفتات عظمية أحفورية، وقد تتكون هذه العظام من الجماحم والأسنان وبقايا عظمية أخرى لحيوانات فقارية. وتظهر بشكل كبير في تكوينات الفوسفات.

بريشا عظمية (geol.) Bone breccia = Osseous breccia
 تراكم لكسر عظمية، غالباً ما تكون مختلطة بتراب ورمل وملتحمة بكاربونات الكالسيوم، يتكون، مثل: هذا الراسب، في كهوف و مغارات أحجار الجير أو في الملتحقات الحيوانية الأخرى. مرادف له: Osseous breccia.

كهف عظمي (geol.) Bone cave
 كهف أو مغارة صغيرة يعمل ككَمِين للفقاريات الأحفورية.

شِرت (صَوَان) مرّمة (geol.) Bone chert
 شِرت مجوى ومتخلف أو متبق حيث يظهر طباشيري الشكل وإلى حد ما مسامي، وعادة ما يكون أبيض اللون وربما مصبوغاً باللون الأحمر أو بألوان أخرى. وعندما يوجد كمتبقيات غير ذائبة فهو مؤشر على وجود عدم التوافق Unconformity في هذا المكان.

Bone coal = Bony coal (mining)

فحم مرمد = الفحم الحجري أو المرمد

فحم يحتوي على كمية كبيرة من الرماد، وهو صلب ومدمج. مرادف له: الفحم الرمادي أو العُظمي Bony coal وتدعى الإنشطارات الطينية في الفحم أحياناً بالإردواز Slate.

Bone phosphate of lime (chem., geol.)

فوسفات عظم الجير

فوسفات الكالسيوم الثلاثي $\{Ca_3(PO_4)_2\}$ ، ومحتوى الفوسفات من الفسفورايت وربما يعبر عنه بنسبة مئوية من فوسفات العظم الجيري.

Bone turquoise (minr.)

فيروز عظم متحجر

أنظر: أودونتولايت Odontolite.

Bont (mining)

تخصّر العُرق المعدني

قفص له كبل لإستخراج الركاز.

Book clay

طين ورقي

صلصال أو طين مترسب بجمية رقائق نخيلة ورقية الشكل. مرادف له: طين ورقي Leaf clay.

Bookhouse structure (geol.)

بنية ورقية مزدحمة.

بنية صفائح محتشدة

طراز تظهر به الأطيان الكاولينائية، مكوّن من جيوب أو مخالي متوازية وذات ترتيب عشوائي مؤلفة من جسيمات طينية موجهة، مثل: القشور.

Book structure (geol.)

بنية رزمية. بنية صفائح

في رواسب الركاز، تبادل الركاز مع الشوائب المعدنية، عادة كواتز، يظهر بشكل صفائح الكتاب المتوازية أو شرائط ورقية متوازية، تشبه رصة أو رزمة الورق.

Booming (mining)

غسل مائي

إحدى طرق الكشف (الهيدروليكي) عن الذهب. تطلق فيها المياه على راسب من الحصى يحتوي على الذهب فتحمل المياه الحبيبات الدقيقة بعيداً، وتترك الذهب على صخر السطح. أنظر: تنقيب هيدروليكي Hydraulic prospecting أو تجريف بالمياه Hushing.

Booming dure (geol.)

كثيب طنان

كثيب مؤلف من رمل طنان Booming sand.

Booming sand**= Roaring Sand = Sounding Sand (geol.)**

رمل طنان. رمل زنان. رمل مصوت

يوجد في الصحراء والذي يطلق صوتاً منخفضاً أو أزراراً يستمر سماعه أثناء إنزاله عبر أسفل وجه إنزلاق الكثيب أو الجرف Drift.

Booster pump (eng.)

مضخة مُعزّزة

مضخة مُعزّزة. مضخة تقوية

مضخة عادية تستعمل في رفع مستوى ضغط السوائل في الأنابيب.

Booster station (eng.)

محطة مُعزّزة. محطة تقوية

محطة ضخ إضافية تركب على خط أنابيب البترول لتساعد على دفع البترول في هذه الأنابيب.

Boothite (minr.)

بوثيت. بوثايت

معدن لونه أزرق، يتكون من كبريتات النحاس المائية، صيغته الكيميائية: $\{CuSO_4 \cdot 7H_2O\}$ ، نظام تبلوره أحادي الميل، صلابته ٢، ٥، ٢، و وزنه النوعي ١، ٩٤. يوجد على هيئة كتلية أو ليفية. ولونه الأزرق أفتح أو أحف من زرقة لون الكالكثايت Chalcantithite.

Boracite (minr.)

بوراسايت. بوراسيت

معدن لونه أبيض أو أخضر أو أصفر، يتكون من بورات المغنسيوم وكلوريد المغنسيوم، صيغته الكيميائية: $(Mg_3ClB_7O_{13})$ ، نظام تبلوره المعيني القائم. صلابته ٧، وزنه النوعي ٢، ٩ - ٣، ٣، و معامل إنكساره ١، ٦٦، أنظر: (شكل B.87). يوجد على شكل بلورات ذات أبعاد خارجية متساوية، وله خاصية الكهربائية الحرارية القوية. ويصبح مكعباً تحت درجات حرارة مئوية عالية، ويوجد في المتبخرات و الرواسب الملحية.



شكل B.87 بوراسايت Lof, 1983

Borasca (mining.) منجم نافذ. منجم مستهلك

مصطلح تعديني، يشير إلى عدم إنتاجية منطقة ما للتعدين أو الجسم الركازي، فيقال "المنجم نافذ أو خال" عندما ينفذ من محتواه المعدني أو الركازي.

Borate mineral (chem.) **معادن البورات**
وهو أحد المجموعة المعدنية المركبة والكبيرة للمواد الصلبة الطبيعية المتبلورة حيث يكون البورون متحداً مع الأكسجين مكوناً ملح حمض البوريك أو ما يسمى بالبورات.

Borax (minr.) **بُورق. بوراكس**
معادن لونه أبيض أو أزرق أو أخضر أو أصفر أو رمادي وأحياناً عديم اللون، يتكون من أكسيد البورون والصوديوم المائية، صيغته الكيميائية: $\{Na_2B_4O_5(OH)4.8H_2O\}$ ، نظام تبلوره أحادي الميل، صلالته ٢ - ٢,٥، وزنه النوعي ١,٦٩ - ١,٧٢، و معامل إنكساره ١,٤٧، أنظر: (شكلا B.88a and B.88b). يظهر على شكل إزهار سطحي، أو كبلورات مغمورة في أطيان بحيرات قلووية. وهو من الأملاح المتبلورة حيث يوجد بشكل قشرة ذروية، وهو من أهم ركاز البورون. ويستخدم البورق في صناعة الصابون والمينا والزجاج والخزف، وفي حالة النقاوة يستخدم كمنظف ومطهر وصهور و كيمابويات زراعية. ويعرف أيضاً بأسماء أخرى، مثل: "بيروبورات" أو "دبورات" أو "تينيل".

Bord (mining) **سرب جانبي (عبر طبقة فحم)**
Border (n.) **حرف. حافة. جانب. حد. تخم. حاشية**
Border facies (geol.) **سحنة حدية**
سحنة حافية. سحنة حرفية

قطعة جانبية من مُتَدَخِّل ناري Igneous intrusion والتي تختلف في النسيج و التركيب المعدني من جسم المُتَدَخِّل الرئيسي بسبب التبريد الأكثر ببطءاً أو بسبب إمتصاص المواد من الصخر المضيف Country rock.

Border fault (geol.) **صدع حافي. صدع متاخم. صدع حد**
صدع تخمي أو حدّي Boundary fault، أو صدع محيطي Peripheral fault.

Bore (marine, geol., volc.) **تجويف. ثقب. حفرة. حفيرة.**
حيد. بئر عميقة. منفذ فوارة. موجة عارمة. حيد رملي غائص

في علم جيولوجيا البحار: يعني المصطلح حيداً (جبالاً) رملياً بحرياً يقع في ماء ضحل جداً، حيث ترتفع قمته إلى مستوى المدّ الجُزْري Intertidal level. وقد يعني المصطلح موجة مائية ترتفع بشكل الجدار مضطربة وكبيرة ولها مقدمة عالية بشكل فجائي، تشكلت بسبب إلتقاء مَدَّين أو بسبب إرتفاع مفاجيء وسريع للمد على إمتداد مصب ضحل وضيق أو خليج أو نهر مَدّي حيث يكون المعدل المَدّي ما بين ٣ و ٥ أمتار ويتحرك بسرعة ١٠ - ١٥ عقدة في إتجاه أعلى النهر وبسرعة تزيد عن إرتفاع المد. أيضاً قد

يشير المصطلح في علم البراكين إلى: منفذ فوارة مائية Geysir عند سطح الأرض. وفي علم المياه: يقصد بالمصطلح أي بئر عميقة أو مهوى المنجم أو مدخله.



شكل B.88a بلورات بوراكس، متغيره إلى تينكالونيت Tinalconite أبيض طيشوري Klein & Hurlbut, 1993



شكل B.88b بورق أو بوراكس Lof, 1983

Bored surface (geol.) **سطح محفّر. سطح مثقب**
سطح صخر كثير الثقوب، أنظر: (شكل B.89).

Bored well (hydrol.) **بئر كشوفة**
بئر ماء ضحلة، يتراوح عمقها ما بين ٣ - ٣٠ متر، وسعة قطرها ما بين ٢٠ - ٩٠ سنتيمتر، يُبْنَى يدوياً أو بواسطة بريمة حفر الأرض Auger.



شكل B.89 سطح مثقّب أو محفّر Davis, 1983

Borehole (civ. eng.) حفرة. ثقب الحفر.

ثقب إستطلاع. بئر حفر

حُفْرة أو ثقب دائري عمل بواسطة المثقاب أو الحفار، وهو ثقب عميق بقطر صغير، مثل: بئر النفط أو بئر الماء.

Borehole cores (geol.) نُبَيّات بُرّيّة. عَيّنات نُبْيّة بُرّيّة

نماذج أو عينات لب الآبار الإستكشافية، وهي عينات صخرية تستخرج من قلب الطبقة الصخرية تحت السطحية بواسطة آلة الحفر الخاصة بذلك.

Borehole log سِجَل ثقب الحفر. قِطَاع الحُفْرة. سِجَل بُرّي

أنظر: السّجَل البُرّي Well log.

Borehole mining (mining) تعدين بالآبار

تعدين بالتثقيب. تعدين بحفر التخريم

إستخدام آبار الحفر ومضخات السحب لرفع المعادن السائلة كالنفط أو الذائبة كمحاليل الأملاح أو الغازية، مثل: الكبريت المنصهر أو المتسامي من القشرة الأرضية.

Bore meal (mining) غبار الحفر

مادة ترابية أو غبارية تجمع من أسفل الثقب أو من الحفر الثقب في سطح الأرض.

Bore oil (pet. eng.) زيت الحفر

الزيت المتجمع في أسفل البئر أو الثقب.

Boric acid (chem.) حَمْض البوريك

مركب لونه أبيض، متبلور، معتدل الحمضية، صيغته الكيميائية:

(H₃BO₃)، يستعمل مطهراً، ويستخدم في صناعة الكثير من المتحجات، مثل: الآسمنت والمينا والزجاج، وكثيراً ما يستخدم كمحلول يحتوي على ٣٪ من حمض البوريك المُسْتخْدَم غسولاً للعين.

Borickite (minr.) بوريكيت

معدن لونه بُني أحمر، يتكون من فوسفات الكالسيوم والحديد القاعدية المائية، صيغته الكيميائية:

{CaFe₅(PO₄)₂(OH)₁₁.3H₂O}، وهو غير متبلور، صلاته

٣،٥ و وزنه النوعي ٢،٧ ويوجد بشكل كتل كُلوِيّة الشكل لكنها متماسكة.

Boring (paleont., zool.) حُفْر. تجويف. تقوير.

مُحْفَر. تجويف. مكان الحفر

في علم الأحافير: يعني المصطلح أحفورة أثرية Trace fossil، مكونة من خطوط تخطيطات (متاكلة) كليشية أو مجوفة، تنتجها النباتات، مثل الفطريات والطحالب، أو الحيوانات، مثل:

الإسفنجيات والديدان و الحزازيات أو هدايات الأرجل Barnacles في الأصداف و العظام أو أي أجزاء أخرى صلبة في الفقاريات و اللاقاريات. قارن مع: المسالك أو الجُحُور Barrows، أنظر: (الأشكال B.90a, B.90b and B.90c).

Boring by percussion (pet. eng.) حُفْر بالطَّرْق

يتم حفر الثقوب أو آبار النفط والماء بواسطة آلة الحُفْر بالطَّرْق.

Boring porosity (geol.) سِجَل الحفر

أنظر: مسامية مسلكية أو مسامية جُحْرية Burrow porosity.

Borings (zool.) ثقب الديدان. محافر. أماكن الحفر

مفرد محافر محفر وهي عبارة عن آثار أحفورية تتركها الحيوانات الحافرة، وخاصة منها أجناس من المحارات وتكون في هيئة ثقب متفاوتة العمق في الصخور، وكثيراً ما يحمل باطنها إنطباعاً خارجياً


لصدفة الحيوانات الذي أحدثها، أنظر: (الأشكال B.90a to B.90c). أيضاً أنظر: حفر. تجويف. تقوير Boring.

Boring sample = Core sample (geol.) عَيّنَة حفر. عَيّنَة الحفر

عينة لبية صخرية إستخرجت من قلب طبقة تحت سطحية بواسطة آلة الحفر الأرضي، أنظر: (شكل C.159).



شكل B.90a ثقب ملينة بالرمل تشكلت مبكراً أو سابقاً بواسطة رخويات في وحل أو طين متصلب (Reineck & Singh, 1975)



شكل B.90b ثقب ديدانية أو ثقب رخويات في حجر رمل ناعم (Conybeare & Crook, 1982)



شكل B.90c ثقب ديدانية أو ثقب رخويات في حجر رمل (Conybeare & Crook, 1982)

جبل مفرد. جبال مفردة. (Bornhardtts (geol.)

نوع خاص من تل صحراوي أو جبل جزيري أو جزيرة Inselbergs له شكل فُيِّي أو مستدير، مثل: صخرة آيرس Ayres rock، أنظر: (الأشكال A.120, B.91 and B.92). وقد ظهرت، مثل: هذه الجبال المفردة في مناطق عدة، ساحلية أو داخلية قارية أو قاحلة إلى مناطق رطبة، وهي شائعة وجيدة التطور في أراضٍ عُشْبِيَّة عديمة الأشجار في وسط قارات مستقرة، مثل: جنوب و أواسط أفريقيا، شمال غرب البرازيل و وسط أستراليا. وقد بَيَّنَّت الدراسة الحقلية أن الجبل المفرد قد تكوَّن في مناطق صخرية مقاومة ومصمتة (في الغالب جرانيت أو نايس، لكن أيضاً صخور رسوبية) على خلاف الصخور المطوقة له، والأكثر عرضة للتجوية، أنظر: (الأشكال A.120, B.91 and B.92). فالتجوية المتباينة عبر فترة طويلة من الزمن قد أخفضت الأراضي المجاورة تاركه هذه الكتل الصخرية بارزة وشاخنة الأرتفاع. قارن مع: ميحاد أو تل متخلف Monadnock.

بورنايت. بورنايت. (Bornite (minr.)

معدن أو ركاز نحاسي، قَصِيف، لونه نحاسي، ويتغير لون السطح المعدني الأحمر النحاسي بسرعة إلى بنفسجي أو أزرق مُتَفَرِّج، يتكوَّن من كبريتيد النحاس والحديد، صيغته الكيميائية: (Cu_5FeS_4) ، نظام تبلوره المكعبي أو الرباعي، صلاتته 3 و وزنه النوعي 5,06 - 5,8، أنظر: (شكل B.93). وهو الركاز الرئيسي لرواسب النحاس حيث به 63,3 % نحاس و 11,1 % حديد و 25,6 % كبريت.

بُورول (Boroll (ped.)

في تصنيف التربة: رُتْبِيَّة لرتبة التربة مولييسول Mollisol تنتمي بنظام درجة حرارة شديدة البرودة أو قارس Frigid or Cryic و نظام رطوبة Udic or Ustic. وهي تربة شائعة في مناطق مناخية قارية ذات أقاليم معتدلة البرودة Cool إلى باردة Cold.



شكل B.91 مراحل تكوين الجبل المفرد، مثل: صخرة أيرس في أستراليا (أ). صخرة شديدة الإتحاد و ترتفع منقطة فجأة من سهول صحراوية منخفضة الإتحاد. (ب). تتكون الجبال المفردة عندما يتآكل الصخر الرخو أو الطري تاركاً كتلة صخرية أكثر مقاومة حيث تقف فوق السطح الصحراوي بشكل بارز أو نائي (Chernicoff, 1995)



شكل B.92 جبل مفرد أو صخرة أيرس Bornhardt or Inselberg or Ayers rock في أستراليا (Chernicoff, 1995)



شكل B.93 بورنايت Lof, 1983

بورون. بور

Boron (chem)
عنصر كيميائي لافلزي، رمزه B ضمن مجموعة IIIA في الجدول الدوري، (شكل P.44). ولا يوجد في الطبيعة إلا متجمداً. ويحصل عليه إما مسحوقاً لا بلورياً، بُني اللون أو بشكل بلورات شديد الصلابة. عدده الذري ٥، وزنه الذري ١٠,٨٢، نقطة إنصهاره ٢١٣٠ درجة مئوية، نقطة غليانه ٣٧٠٠ درجة مئوية، ووزنه النوعي ٢,٣٤.

Boronatrocalcite = Ulexite (minr.)

بوروناتروكالسيت = يولكسيت

معدن لونه أبيض، صيغته الكيميائية:

$\{Na_2O.2CaO.5B_2O_3.16H_2O\}$ or
 $\{NaCaB_5O_9.8H_2O\}$ ، صلاته ١، ووزنه النوعي ١,٦٥.

يتكون في رواسب الأهوار أو البرك الشاطئية Lagoons، ويظهر

بهيئة كتل كلوية الشكل، مع الملح والجبس. كما يتكون مع البورق Borax في رواسب البحيرات.

معادن البورون Boron minerals (minrs.)

توجد في الطبيعة غالباً بهيئة أملاح البورات، ومن أهمها: البورق Borax، الساسولين Sassoline، الكوليمانيت Colemanite، الكرنائيت Kernite، اليولكسايت Ulexite، والبوراسايت Boracite. ولهذه المعادن أهمية صناعية كبيرة وبخاصة في صناعة المينا والغراء والصابون والمبيدات الحشرية، وأحجار السحج و الجواهر الصناعية.

حفير. حفير Borrow (n., geol.)

مواد ترابية أو أرضية، مثل: طين، رمل، حصاء، ... إلخ، أُخْرِجَتْ من موقع حفير واحد ليستعمل في موقع آخر، مثل: مواد السد أو الجسر المأخوذة من حفرة Pit عندما توجد مواد حفير غير كافية بالقرب من إقامة جسر أو سد. فالمواد المحفورة ذات خواص طبيعية ملائمة أو مرغوب فيها لإقامة السد أو الجسر. وعمامة فهو التراب المنخرج من المكان المحفور.

كسارة ماس. ماس أسود. Bort = Boart (minr.)

أرد ماس. كَرْتُونَاذُو تجمع متبلور دقيق الحبيبات إلى حبيبي مكون من ماس غير تام التبلور أو كِسْر نتجت من قطع ماس. غالباً ما يتكون بأشكال كروية دون إنفصام مميز، و له بنية شعاعية ليفية. أيضاً قد يشير المصطلح إلى ماس ذي نوعية منخفضة أو رديئة ولاينفع إلا لسحقه وعمل منه مساحيق السحج أو كَرْتُونَاذُو، للأغراض الصناعية، مثل: المناشير و لُقْم الحفر. وعمامة فهو أدنى ماس قيمة.

حداية. سنام. عُجْبِيْرَة Boss (paleont., geomorph., ign., geol.)

عقدلة. رئيسة. تَلْيَل. شخيص. شاخص. شاخصه. شخصية في علم الأحافير: يعني المصطلح بنية زينية أو زُر زيني، يظهر بشكل عُجْبِيْرَة أو عُقْدَة مرتفعة ومستديرة في درع المُنْحَرَتَات أو الفورامينفرا. أيضاً هو بروز واضح أو رئيسي يوجد على سطح كل لوح من ألواح المناطق بين القدمانية في درقة القنفذانيات Echinoidea. ويحمل في منتصفه تنوعاً يسمى الحلمة، وتكون الحلقات قواعد إلتصاق القضببان. كذلك يشير المصطلح إلى عُقْبِيْرَة أو عُجْبِيْرَة Nodule. في قصبيرة وخشنة تظهر على ذروة بطنيات الأقدام Gastropoda. في علم الجيومورفولوجيا: يقصد بالمصطلح تَلْيَل أو تلة صغيرة أو رابية عالية أو هضبة صغيرة مستديرة وناعمة السطح أو أي كتلة أخرى لصخر أساس مقاوم، وغالباً ما يكون سطحها خال من التربة ونمو النبات. في الصخور النارية: يعني المصطلح الكتلة الصخرية

الشاخصه وهي عبارة عن مُنْدَخَل ناري يقل سطحه المكشوف عن ١٠٠ كيلومتر مربع، وتقريباً دائري السطح. أنظر: كتل صخرية شاخصه Bosses.

كتل صخرية شاخصه. حدبات شاخصية Bosses (ign.)

كتل صخرية نارية الأصل غير منتظمة الشكل تندفع وتتصلب بين الصخور المختلفة وتكون بارزة عن الصخور المحيطة بها ولها جوانب شديدة الإندثار، نشأت بسبب الصخور المجاورة لها.

مُغَبَّب Bossed - out

مُصَرَّر (للمطروقات) Bossed - up

علم النبات Botany

فرع من فروع علم الأحياء: يتناول دراسة حياة النبات وبنائه ونموه و تصنيفه. قارن مع: علم الحيوان Zoology.

شاذة نباتية Botanical anomaly

تزايد محلي فوق التغير العادي في التركيب الكيميائي أو التوزيع أو الحشد البيئي أو تشكل النبات أو مشيراً إلى احتمال وجود راسب ركازي.

قنافة بدائية Bothriocidarnidea (paleont.)

مزين الواح الدرقة. Bothriolepis (paleont.)

مُثَقَّب القشور. مُثَقَّب القُلُوس

بوتريوجن Botryogen (minr.)

معدن لونه أحمر برتقالي أو أصفر المُعْرَة، يتكون من كبريتات المغنسيوم والحديد القاعدية المائية، صيغته الكيميائية: $\{MgFe(SO_4)_2(OH).7H_2O\}$ ، نظام تبلوره أحادي الميل، صلاته ٢ - ٥، ٢، ٥، وزنه النوعي ١، ٢، و عادة ما يكون عنقودي الشكل ولذلك يسمى "مولد العنقود".

عنقوداني. Botroid = Botryoidal (adj., geol.)

عنقودية. عنقودية

وصف لبعض المعادن التي تظهر بشكل عناقيد العنب، مثال: معادن الهيماتايت والجلوتايت والملاكايت، أنظر: (شكل M.14f)، والبوتريوجن Botryogen. أيضاً تتصف به بعض الرواسب المعدنية، مثل: الهيماتايت، أيضاً أنظر: (الأشكال H.18a, H.18b and H.18c)، الذي له سطح مؤلف من أشكال كروية. كذلك تظهر بعض التجمع البلوري الذي فيه أشكال كروية مؤلفة من بلورات شعاعية.

تجمعات عنقودية. Botryoidal aggregates (geol.)

تجمعات عنقودية. تكتلات عنقودية

صخر له تجمع بلوري يشبه في تجمعاته عنقود العنب وعامة يظهر معدن الجوثايت يمثل هذا الشكل البلوري، أنظر: (شكل G.59b)، أيضاً أنظر: عنقودي Botryoidal.

Botryoidal form = Botryoidal habit (geol.)

كيان عنقوداني = هيئة عنقودانية

حالة تظهر بها بعض المعادن، مثل: الجوثايت و الهيماتايت والملاكيت و بعض التجمعات البلورية، أنظر: (الأشكال G.59c, H.18a, H.18b and M.14f).

Bottom (n., geol.)

قاع. قعر. أسفل. قاعدة.

سطح سفلي. سُفلي. قرار. حضيض

طبقة موجودة في قاع البحيرة أو النهر، أو في أسفل الدلتا. أيضاً يشير المصطلح إلى أرض مستوية منخفضة القاع، عادة ما تكون خصبة، كما في بعض المناطق الودادية والتي غالباً ما تكون مغطاة بالنبات لإرساب الطمي على ضفتي المجرى المائي، لذا فهي تمثل سهل طمي أو سهل فيضي أو قاع الوادي.

Bottom hole

قاع البئر. ثقب القاع. قعر البئر

مخنق في قاع البئر Bottom hole choke

Bottom hole choke = Bottom hole casing = Production casing (pet. eng.)

تبطين قاع البئر = تبطين إنتاجي

Bottom hole flowing pressure (pet. eng.)

ضغط الإنسياب في قاع البئر

Bottom hole pressure

ضغط قاع البئر. ضغط قعر البئر

ضغط أصلي لبئر نبط قيس أولاً عندما حُفِر أول بئر إستكشافية وقيل تسرب شيء من محتوياته أو إندفاعه منها إلى أعلى. أيضاً هو الضغط الناتج في بئر نبط عند أو قرب العمق للتكوين المخزوني. وربما يقاس لضغط إنسياب في قاع بئر - Flowing bottom hole pressure لكي يسجل معدل الضغط المتنامي أثناء فترة المسح.

Bottom hole temperature (pet. eng.)

درجة حرارة قاع البئر

درجة حرارة السائب Fluid عند أو قرب قاع البئر، وهي أخفض من درجة حرارة التكوين إذا طافت سوائب البئر حديثاً أو أنتجت مع تمدد نحو بئر الإنتاج.

Bottom moraine (glaciol.)

جلمدة قاعية

ركام مجلدي قاعي. ركام جليدي قاعدي

أنظر: ركام جليدي أرضي. جلمدة أرضية Ground moraine.

Bottom samples (oceanog.)

عينات قاعية

Bottom sedimentation (geol.)

ترسب قاعي

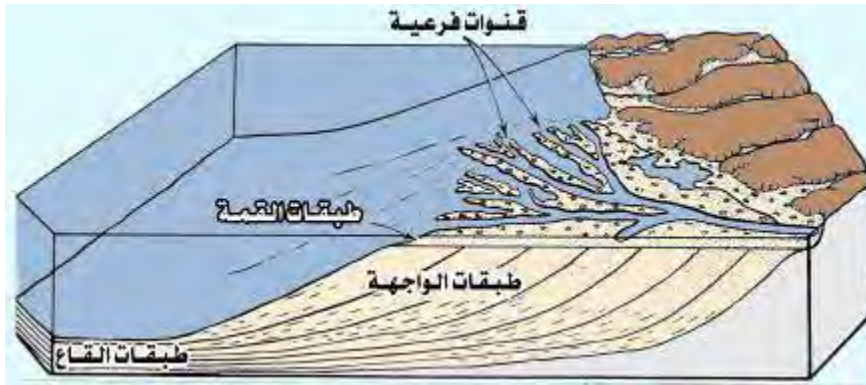
عملية ترسب بما المواد المتفتتة في قاع بيئة الترسيب.

Bottom - set (geol.)

طقم القاع.

مجموعة قاع الدلتا. مجموعة طبقات القاع

رواسب دلتاوية موجودة عند قدم أو أسفل جسم الدلتا، أنظر: (شكلا B 94 and F.19a)، وتمتاز بنعومة الحبيبات المتكونة من الطين وقليل من الغرين.



شكل B.94 مجموعة قاع الدلتا Longwell et al., 1969

Bottom - set beds = Bottomset (geol.)

مجموعة طبقات القاع = مجموعة قاع الدلتا

طقم أو مجموعة الطبقات في المكونات الدلتاوية التي تتراكم في القاع بعيداً عن الشاطئ، وهي تتكون من مواد فتاتية دقيقة الحجم، مكونة من الطين والغرين وكمية صغيرة من الرمل الناعم. وعادة ماتكون طبقات القاع أفقية أو ذات ميل طفيف ومكونة من راسب

ترسب أمام مجموعة طبقات المقدمة Foreset beds المتقدمة من الجسم الدلتاوي أو الشكل الطبقي. أنظر: (شكلا B.94 and F.19a). قارن مع: مجموعة طبقات القمة Topset beds.

Bottomset deposits (geol.)

قُراوات مجموعة القاع.

رواسب مجموعة القاع

رواسب دلتاوية تقع أمام مجموعة طبقات المقدمة Foreset beds،
أنظر: (شكل B.94)، وتتكون من رواسب طينية وغرينية بشكل
كبير ونسبة ضئيلة من الرمل الناعم.

Bottom terrace (geol.) شرفة القاع. شرفة القعر

Bottom traction (geol.) جر سفلي. جر قاعي.
سحب قاعي. سحب سفلي

نقل الحطام الصخري بواسطة الماء المنساب بالحركة على قعر المجرى
دون تدخل عمليات الحمل. ويتم نقل الراسب بسحبه أو دحرجة
حبيباته وحصواته.

Bottom water (oceanog., petrole.) ماء القاع.

الماء القاعي. الماء العميق

أعمق ماء المحيط أو البحر وهو عبارة عن كتلة مائية أعظم كثافة
وعمقاً، تكونت بواسطة التبريد أو البرودة عند السطح في المناطق
البعيدة عن خط الإستواء High latitudes. أيضاً ربما يقصد
بالمصطلح الماء الموجود مباشرة تحت النفط والغاز في بركة زيت أو
بركة غاز.

Boudinage structure (geol.) بنية حشوية

بنية تنشأ في الصخور القوية ذات الشقوق المتقاطعة والمتبادلة مع
صخور ضعيفة، وتنتج من إنسياب مادة الصخور الضعيفة
(كالتفل أو الطين الصفحي) التي تنساب بالضغط فتحشو شقوق
الصخور الصامدة، كالحجر الجيري أو الرملي. مرادف لـ: بنية
سجقية أو نقانقية Sausage structure.

Bouguer anomaly شاذة بوجيبر

شاذة جاذبية تحسب بعد تصحيحات خطوط العرض والارتفاعات
والتضاريس الأرضية. أنظر: Bouguer gravity anomaly.

Bouguer correction (geol.) تصحيح بوجيبر (عن التثقيب الثقالي)

تصحيح يجري على معطيات أو معلومات الجاذبية للتغلب
الصخري بين المحطة أو الرصد ومعلومة الارتفاع Datum
elevation (عامية مستوى البحر) أو إذا كانت المحطة تحت معلومة
الارتفاع، يتم ذلك للصخر المفقود بين المحطة والمعلومة. وتصحيح
بوجيبر هو 0.04185 mgal ph لكل متر، حيث (p) الجاذبية
النوعية للصخر المعترض، و (h) الفرق في الارتفاع بين المحطة
المعلومة.

Bouguer gravity anomaly (geol.) شاذة بوجيبر الثقالية

القيمة التي تصحح التثاقل المرصود بالنسبة إلى خطوط الطول
والعرض وتغيرات الارتفاع، كما في حالة شذوذ التثاقل في الهواء -

الطلق، بالإضافة إلى كتلة المادة فوق إسناد معين (عادة مستوى
سطح البحر) وذلك ضمن المجال الطبوغرافي للأرض.

Bouguer plate (geol.) صفيحة بوجيبر. لوح بوجيبر

طبقة تخيلية ذات طول لا نهائي و سماكة مساوية لارتفاع نقطة
الرصد فوق السطح المرجعي الذي هو في العادة شكل الأرضي أو
المجسم الأرضي Geoid.

Boulangerite (minr.) بولانجريت

معدن لونه رمادي أو رصاصي مزرق اللون، يتكون من كبريتيد
الرصاص والأنتيمون، صيغته الكيميائية: $(\text{Pb}_5\text{Sb}_4\text{S}_{11})$. نظام
تبلوره المعيني القائم، صلالته ٢,٥ - ٣، و وزنه النوعي ٥,٧ -
٦,٣. ويوجد بمهجة كتل ريشانية Plumose masses.

Boulder = Bowlder (geol.) جلمود

كتلة صخرية أكبر من الحصى الكبير، يزيد قطرها قليلاً عن
٢٥٦ ملم، أو بحجم كرة الطائرة، انفصلت ثم إنبرت و تكوّرت
بفعل الماء أو الجو فأصبحت مستديرة الشكل. تقع فوق سطح
الأرض، أو في طريق النقل، أو توجد مغموسة بداخل تربة غير
متماسكة. وتختلف من حيث التكوين المعدني عن الصخور الجاورة،
وهذا يدل على جلبها من مكان ما، أنظر: (شكل B.95). يمكن
أن تنقل الثلجة جلموداً لا يقل وزنه عن عدة أطنان مسافات كبيرة
ويعتبر الجلمود أكبر الكسر التي ميّزت بواسطة علماء الرسوبيات.
وعامة فإن الجلمود ينطبق على أية صخرة ثقيلة جداً بحيث يصعب
رفعها باليد بسهولة. أنظر: مقياس ونثورث Wentworth grade
scale.

Boulder barricade (coast, geol.) عقبة جلمود.

متراس جلمود

أي تراكم أو تجمع للعديد من الجلاميد الكبيرة المرئية على إمتداد
الساحل بين فترتي الممد المنخفض أو الجزر و الممد النصفى Half
tide.

Boulder barrier (glaciol., geol.) حاجز جلمود

حيد قصير تكوّن بواسطة ضغط عظيم من الجليد الطافي تحت تأثير
رياح قوية وحدود شاطفي لطيف، ويقاس إرتفاعه بما يزيد عن ستة
أمتار، وطوله حوالي ثمانمائة متر.

Boulder beach (geol.) شاطيء جلمودي

شاطيء مكون غالبته من الجلاميد. وعامة فهو أرضية الشاطيء
المغطاة بالصخور الجلمودية المتنوعة الأحجام والتراكيب المعدنية.



شكل B. 95 جلود أو فتاتة عملاقة في رصيص و رمل و غرين بحري، جلود مثلجي Conybeare & Crook, 1982

Boulder bed = Boulder conglomerate (geol.)

طبقة جلود = مُدْمَلِك جلود

رصيص أو كنجلوميرات مؤلفة من جلاميد بنسبة كبيرة. أيضاً وهي عبارة عن راسب مثلجي، مثل: الحريث Till أو صخر الحريث Tillite، المحتوي على جسيمات ذات أحجام واسعة النطاق.

Boulder belt (glaciol.) حزام جلود. شريط جلود

تراكم طولاني أو طويل وضيق من الجلاميد المثلجة المشتقة من أو مجلوبة من مصادر بعيدة، تقع بشكل مستعرض لإتجاه حركة المثلجة المرسبة للحزام الجلود.

Boulder clay = Drift clay (glaciol., geol.) طين جلود.

صلصال جلود

صخور مثلجية الترسيب غير متطبقة وأغلبيتها تتكون من قطع جلودية أو جلاميد صخرية متماسكة برقائق صخرية نتيجة المثلج تعرف بالحريث Till. أيضاً قد تكون الجلاميد المثلجية مقلمة وشبه مزواة وذات أحجام مختلفة وهي مغموسة أو مدفونة Embedded في طين مسحوق مُنَيَّبَس و صلد أو في دقيق صخري.

Boulderet (geol.) جَلْمِيد

Boulder fan (geol.) مروحة جلود. تلة جلود

تكسد جلودية أو فتاتي بشكل المروحة، ومتفرع من مصدره الطبقي الصخري في إتجاه حركة المثلجة التي بها نقل و بها ترسب.

Boulder field (geol.) حقل الجلاميد

حقل جلود. فلا جلود

تراكم الكتل أو البلوكات الصخرية ذات الحافات الحادة أو المزواة التي نشأت بفعل تكرار عملية الإنجماد أو التجمد والذوبان الجليدي. مرادف له: مجرى كتلي Block stream.

Boulder gravel (geol.) حصاء جلود. جَرُول جلود

راسب غير متماسك مكون من جلاميد بشكل رئيسي.

Boulder of decomposition (geol.) جلود التحل.

جلود تحلل. جلاميد تحلل

جلود أو جلاميد تجوية كيميائية، مثل: الكتل المفصولة من البازلت وُعِدَّت وأستديرت بواسطة التجوية الكروية، تاركة لياً كروياً طازجاً نسبياً ومحاطاً بصفائح أو قشور من الصخر المنحل أو المضمحل.

قارن مع: جلاميد التفتت أو التَّحْرُء of Boulder of disintegration.

Boulder of disintegration (geol.) جلاميد التفتت.

جلود تفتت أو تفكك

جلاميد تجوية، ميكانيكية أو فيزيائية، مثل: الجلاميد المشكلة بواسطة التفسخ أو التقشر Exfoliation، تجوية تقشرية Exfoliation weathering.

Boulder opal (geol.) أوبال جلودية

عُجَيْرَات أو عُقَيْدَات Nodules ذات أصل درني، ومكونة من حجر حديد سليكوني ومحتوية على أوبال نفيس، وتتكون من حجر رمل أو طين.

Boulders (geol.) جلاميد

جلاميد

القطع الصخرية الكبيرة الحجم، غالباً ما تكون منقولة ومرتسبة بفعل الأمواج أو بالمشالج. أنظر: (شكل B.96)، أيضاً أنظر: مقياس التدرج لونتورث Wentworth grade scale.



شكل B.96 جلاميد أو كَبَبٌ أصبحت مستديرة الشكل بواسطة البري حيث دحرجها فعل الموج واحدة ضد الأخرى على الشاطئ
Plummer & McGary, 1993

Boulder size (geol.) حجم جلمود.

مقاس جلمودي. في حجم جلمود

مصطلح يستخدم في علم الرسوبيات: يشير إلى حجم أكبر من حجم كرة الطايرة و يقطر يزيد عن ٢٥٦ ملليمتر.

Boulderstone (rk., sed.) حجر جلمودي

صخر رسوبي متماسك ومكون من جسيمات بحجم الجلمود. أنظر: جلمود Boulder.

Boulder wall (glaciol.) جدار جلمودي

ركام جلاميد مثلجي مشيد أو مبني من الجلاميد.

Bouma cycle (sed., geol.) دورة بوما

تتابع متميز ومثبت، مكون من خمس فترات فاصلة Intervals، و تشكل تتابعاً لراسب العكر Turbidite المتآكل أو التام. إحدى هذه الفترات الفاصلة أو أكثر من ذلك ربما تكون مفقودة. وهذه الفترات الفاصلة من أعلى إلى أسفل كالتالي: (هـ) طيني (سحنة طبقة طينية)، (د) ترققات متوازنة علوية، (ج) ترققات نيمية تيارية، (ب) ترققات متوازنة سفلية، (أ) متدرج (سحنة طبقية متدرجة).

Bounce (v., n.) ارتد. وثبة مفاجئة. نط. تأرجح

تغير تذبذبي مفاجيء يشبه في حركته تردد أو نطنطة الكرة.

Bounce cast (geol.) طابع تأرجحي. طابع وثبي.

حشوة علامة إرتداد

طابع علامة الإرتداد أو الوُتْب Bounce mark، ومؤلف من خيد أو تنوء قصير يضمحل أو يتلاشى في الإتجاه الخارجي تدريجياً عند كلا النهايتين.

Bounce mark (geol.) علامة إرتداد. علامة النط.

علامة الوتْب. علامة التأرجح

علامة أداة Tool mark ضحلة، يصل طولها إلى ٥ سم، موجهة موازية للتيار، وتكونت بواسطة جسم أو شيء يرتطم (يضرب) أو يلمس أو يحس القاع ثم يرتد ويحمل عالياً. المقطع الطولي لها يكون متماثلاً. وتكون علامة النط أعمق في الوسط ثم تضمحل أو تتلاشى تدريجياً في كلا الإتجاهين، أو عند الطرفين. أنظر: (شكل B.97).



شكل B.97 علامات الوتْب أو النط أو الإرتداد محفوظة كقالب على سطح سفلي لطبقة. القالب مستدق الطرف في كلا إتجاهي أعلى وأسفل التيار
Reineck & Singh, 1973

Bound (adj., n.) متاخم. مقيد. محدد. تخم. حد

Boundry conditions ظروف. حدّية. شروط حدّية

أوضاع حدّية، ظروف أو هندسة البيئة الرسوبية.

Boundary current (oceanog.) تيار حديّ. تيار فاصل

تيار بحري عميق، يسير على طول الجزء الغربي من المحيطات، المتميز بواسطة تغيرات مفاجئة وسريعة في درجات حرارته و ملوحته.

Boundary fault (coal, mining) صدع حديّ. صدع فاصل

مصطلح وصفي يستخدم في جيولوجية تعدين الفحم، ويعني صدعاً ممتداً على طوله إزاحة كافية لتميل بالطبقات الحاملة للفحم ومن ثم يحيط بحقل الفحم. مرادف له: صدع حائي Marginal fault.

Boundary layer (fluid) طبقة حدّية. طبقة تخم

في السائب، منطقة ذات تركيز في تغير السرعة وجهد القص بالقرب من جامد يتحرك نسبة للسائل. وهو نحيل وربما ينساب إما مضطرباً أو مترقناً (هادئاً).

Boundary line (geochem., surv.) خط تخم. خط تعادل.

خط تقاطع. خط حد. فاصل. خط تلاق. خط الحدود

في علم الجيوكيمياء: يعني المصطلح في النظام الثنائي، الخط الذي يضم على إمتداده منطقتين مرحلتين. وفي النظام الثلاثي، الخط الذي يتقاطع على إمتداده سطحان سائلان. وفي النظام الثلاثي الكثيف، يمثل الخط الحدّي موازنة، ذات نموذج بمرحلتين جامدتين. وفي علم المساحة: يشير المصطلح إلى الخط الذي تلتقي على إمتداده مساحتان أو منطقتان. أيضاً هو الخط المعلمي بين كينونتين جغرافيتين و سياسيتين.

معلم حدود Boundary post (surv.)

معلم حدودي بين دولتين مستقلتين.

طراز طبقي الحدي Boundary stratotype (geol., stratig.)

نقطة محددة في تتابع محدد من الطبقات الصخرية التي تحدم كمقياس أو كقياس لتعريف ولتتميز الحدّ الطبقي أو الإستراتيجي.

سطح فاصل Boundary surface (geol.)

مثل: سطح عدم التوافق الذي يفصل بين تكوينين بعمرين مختلفين.

مسح حدّي Boundary survey (surv.)

مسح يعمل لتأسيس أو إعادة تأسيس خط الحدود على الأرض أو الحصول على معلومات لتصميم خارطة تعرض الخط الحدي، خاصة الخطوط الحدودية بين الأقاليم السياسية.

موجة حد. موجة حدّية Boundary wave (seis.)

موجة زلزالية أو سيزمية تنتشر على إمتداد سطح طليق أو على طول سطح إلتقاء Interface بين طبقتين.

جُرُول مقيد. حصاء مقيدة Bound gravel (geol.)

كتلة صلبة من الرمل والحصى المسمنت، عدسية الشكل وتتكون في مستوى منطقة النطاق المائي الباطني Water table.

بنية حدّية مطيلة Boundinage structure (geol.)

أنظر: (شكل B.98).

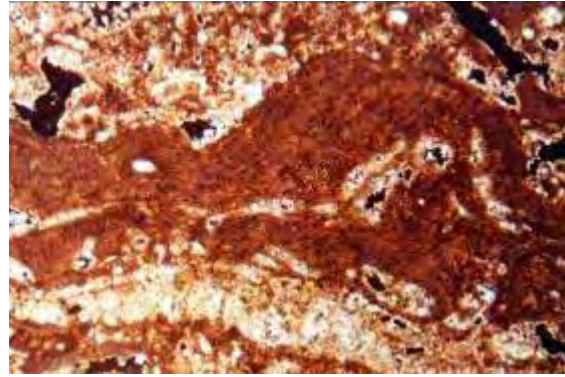


شكل B.98 بنية حدّية مطيلة أو تشوه مطيل في تتابع طف جوراسي متحول Skinner & Porter, 1987


حجر مترابط أحيائي Boundstone (rk., sed.)

حجر ملتحم الحبيبات

صخر رسوبي كربوناتي إلتحمت مكوّناته الأصلية أثناء عملية الترسيب وبقيت بشكل قوي في موقع النمو، حيث يظهر ذلك من المعالم التي تُرى تحت المجهر، مثل: النمو الداخلي لمواده الهيكلية والترقق المضاد للجاذبية، مثل: معظم الصخور الشّعاعية Reefal rocks وبعض من الصخور الشّعاعية Biostroms والصخور الأحيائية Bioherms، (شكلا B.99a and B.99b). قارن مع: صخر أحيائي Biolithite.



شكل B.99a حجر مترابط أحيائي Scholle, 1978



شكل B.99b شريحة مجهرية لحجر مترابط أحيائي أو صخر أحيائي (حجر جير شُعاعي)، متكونة الحنيفة، منطقة ديراب قرب مدينة الرياض، تصوير: مشرف.

ماء مقيد Bound water (biol., bot.)

ماء موجود في مواد كالحيوان والنبات والخلايا والتُّرب، وحيث لا يمكن إزاحته أو تحريكه بدون تغيير البنية أو التركيب الكيميائي للمواد ولا يمكن أن يتفاعل، مثل: الماء الطليق Free water. أيضاً فهو ماء لا يمكن للنبات إمتصاصه.

بورنونيت Bournonite (minr.)

معدن لونه رمادي فولاذي إلى أسود حديدي، يتكون من كبريتيد الرصاص والنحاس والأنتيمون، صيغته الكيميائية: (PbCuSbS_3) نظام تبلوره المعيني القائم، صلاتته ٥،٢ - ٣،٠ و وزنه النوعي ٥،٧ - ٥،٩ (شكلا B.100a and B.100b). مرادف له: برثونيت Berthouite، وركاز إيطاري Wheelore، وإنسدليونيت Endellionite. وهو معدن مهم حيث يستخرج للحصول على

ركاز الرصاص والنحاس والأنتيمون. وعامة يتكون البورنونايت بشكل بلورات توأمية عجلة الشكل ومصاحب لركازات نحاس أخرى.



شكل B.100a بورنونايت Minerals of the World



شكل B.100b بورنونايت Lof, 1983

Boussingaultite (minr.) بوسنجولتايت. بوسنجولتايت معدن عديم اللون إلى قرنفلي، يتكون من كبريتات الأمونيوم و المغنسيوم المائية، صيغته الكيميائية:

$(NH_4)_2Mg(SO_4) \cdot 2.6H_2O$ ، يتبلور حسب النظام أحادي الميل، صلاتته ٢، و وزنه النوعي ١,٧. يوجد بمهجة كتلية، مثل: القشور.

Bowen's reaction series = Bowen's reaction principle (geol.,min.)

سلسلة تفاعل بووين = مبدأ تفاعلات بووين

فرضية العالم بووين لنشأة أو تكوين المعادن المنحصرة في سلسلة من المعادن حيث يتفاعل المعدن الناشئ مبكراً مع الصهير أو الصهارة في التمايز أو التفاضل الصهاري ليكون معدناً آخرًا تالياً له في النسق أو السلسلة. وتتكون سلسلة تفاعل بووين من سلسلتي التفاعل، هما على التوالي: سلسلة غير متصلة أو غير مستمرة و سلسلة متصلة أو مستمرة وكلا السلسلتين مستقلتان إحداهما عن الأخرى فيما عدا في درجات الحرارة المنخفضة، أنظر: (الأشكال B.101a, B.101b and R.16)، قارن مع: (شكل W.21)، و أيضاً أنظر: سلسلة تفاعل Reaction series، حيث يوضح (جدول B.1) التالي: معادن كل سلسلة على حدة.

Bowie effect formula (geophys.)

صيغة تأثير بوي

تأثير غير مباشر على الجاذبية أو الثقل بسبب إلتواء شكل الأرض الناجم عن تطبيق التصحيحات التجاذبية أو الثقالية. وعامة فهو تصحيح ما يستخدم لحساب شذوذ الثقل المحلي على الكرة الأرضية.

Box fold (geol.)

طية صندوقية

طية يشكل أقصى مقطع لها ثلاثة جوانب مستطيلة.

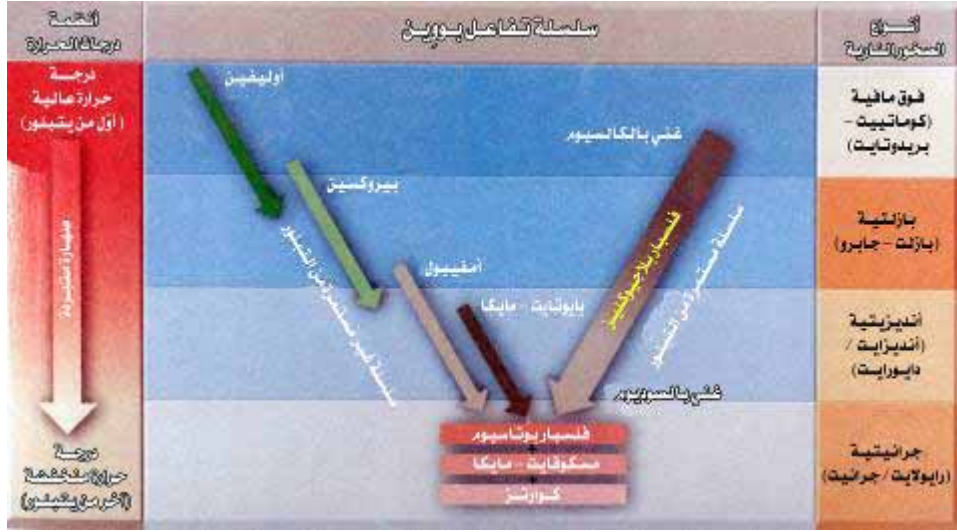
Box sextant (surv.)

سدسية صندوقية

آلة السدس الصندوقية

جهاز قياس الزوايا أو آلة قياس إرتفاع الأجرام السماوية من سفينة أو طائرة متحركة.



شكل B.101a سلسلة تفاعل بويون وإمكانية أو قابلية التجوية الكيميائية
Montgomery, 1993

شكل B.101b سلسلة تفاعل بويون مظهرة تتابع المعادن المتبلور من الصهير أو الصهارة Tarbuck & Lutgens, 1997

جدول B.1 معادن سلسلة تفاعل بويون

سلسلة متصلة	أول من يتكوّن	سلسلة غير متصلة
بلاجيوكليز كالسومي	انخفاض درجات الحرارة	أوليفين
بلاجيوكليز كالسوم		أورثوبيروكسين
صوديومي بلاجيوكليز	↓	كلينوبيروكسين
صوديوم - كالسومي		أمفيبول
بلاجيوكليز صوديومي		باوتيت
فلسبار بوتاسيوم		
مسكوفاييت	آخر من يتكوّن	
كوارتز أو مرو		

B - pinacoid

= Side pinacoid = Brachy pinacoid (cryst.)

المنسطح ب = منسطح الجنب = المنسطح الصغير

كيان في النظام البلوري المعيني، مفتوح، ويتكون من وجهين رأسيين متقابلين، كل منهما في شكل مستطيل يقطع المحور (ب) ويوازي المحورين (أ)، (ج) و دليله (٠١٠).

Brachial (adj., zool)

ذراعي. ذراعية

صفيحة ذراعية. عضدي

متعلق بالذراع أو بنيتة شبيهة بالذراع لحيوان مثل: زعانف السمك

النجمي، أذرة عضديات الأرجل.

Brachial plates (crinoid)

ألواح عضدية.

ألواح ذراعية. صفائح ذراعية

خمسة ألواح كأسية في درقة الزنقيات أو الزنقانيات تكون حلقة تعلق حلقة الألواح بين الشعاعية وتتبادل ألواح الحلقة الأوضاع فيما بينها بمعنى أنّ وضعها في النظام العام للهيكل شعاعي، وهذه الألواح تكون قواعد الإتصال مع الأذرع في الناحية البطنية من الكأس.

Brachial valve (brachiopod)

مصراع عضدي

مصراع ظهري وهو عادة أصغر المصراعين حجماً، ويمتاز بوجود تنوء هيكلي بداخله عند مؤخره يمتد منه هيكل ثنائي التماثل يسمى العرف أو العضد وذلك لحمل جهاز التنفس والغذاء، على سبيل المثال: مصراع عضديات الأرجل الذي يحتوي بشكل ثابت على أيّ دعامة هيكلية (الغضيد) من أجل جهاز ميكانيكية التغذية Lophophore وليس مطلقاً أن يتسع كلية للزئيد أو للعنق الذي يكون عامة أصغر من المصراع العنقي أو الزئيدي.

Brachidium (brachiopod)

العضيد. عضد معقوف.

الهيكل العضدي. هيكل العرف الكلسي. عضد أنشوطي

بنيتة دعامية هيكلية كلسية حوفية عروية الشكل من جهاز ميكانيكية التغذية Lophophore في بعض من عضديات الأرجل. وعامة يظهر بشكل عروة، أو حلزوني.

Brachiophore

تنوء عضدي. حامل عضد

تنوع صدي ثانوي وقصير، نصلي الشكل، يمتد من أي من الجانبين في الشرم العنقي *Notothyrium*، مشكلاً حدوداً أمامية و وسيطة للتجاويف في المصاريح العضدية لبعض المسرجانيات أو عضديات الأرجل.

المسرجانيات. Brachiopoda = Brachiopods (zool.)

المسرجيات. عضديات القدم. عضديات الأرجل.

ذوات الأرجل العضدية. ذوات القدم العضدية.

شعبة أو طائفة حيوانية غير فقارية بحرية صدفية الهيكل، مداها الجيولوجي من الحين الكامبري حتى العصر الحاضر. وتحتوي على مصراعين (غطاءين) صدفين غير متساويين ولكنها متماثلان جانبياً ومكونان عادة من مادة كلسية. وتعرف بذوات الأرجل العضدية *Brachiopodes*، أنظر: (شكلا B.102 and P.67). وتشمل هذه الطائفة المفصليات *Ariculata* وغير المفصليات *Anarticulata* وبإختصارهفي إحدى اللا فقاريات البحرية مفردة، تتبع شعبة ذوات الأرجل العضدية، وتتميز بواسطة جهاز ميكانيكية التغذية *Lophophor* وممصرا عين متماثلين بشكل ثنائي وربما تكون كلسية أو مكونة من فوسفات كيتوني. وعامة تكون متصلة بطبقة سفلية ولكن ربما تكون طليقة. أنظر: عضديات الأرجل *Brachiopoda*، أنظر: (شكل B.102)، و أيضاً أنظر:

مسرجانيات *Lamp shells*.

Brachium (zool.)

ذراع عضد

في المسرجيات أو المسرجانيات: تنوعان عضديان ملفوفان و شبيهان بالذراع، و البارزان من فتحة الفم من جهاز ميكانيكية التغذية *Lophophore* في عضديات الأرجل والتي تميل بشكل كُلي ولكن موضوعة بشكل تماثلي حول الفم. كما يعني المصطلح أي عملية في اللا فقاريات شبيهة بالذراع، مثل: الجنس في الرأسمديات أو ذوات الرأس القسدي *Cephalopod*. وفي رباعيات الأقدام *Tetrapods*، هو عظم العضد *Humerus* والأنسجة الطرية حوله. صيغة الجمع: أذرع أو أعضد *Brachia*.

محور قصير Brachy - axis = Brachyaxis (cryst.)

محور بلوري (أ) عندما يكون أقصر من المحور البلوري (ب) ويكون هذا في النظم البلورية الثلاثة: المعيني، و ذي الميل الواحد، و ذي الميل الثلاثة، وينسب إليه المنسطح الذي يقطعه والسنام الذي يوازيه.



شكل B.102 عضديات القدم Stokes et al., 1978

قبة قصيرة. السنام القصير. Brachydome (cryst.)

قبة صغيرة. السنام الصغير

مصطلح يطلق أحياناً على القبة (أ) في المشور ذي الرتبة الأولى في نظام المعيني القائم. وهي معينة الشكل لها أربعة أوجه توازي المحور القصير *Brachyaxis*، معاملاً (ك.ل).

زورق أرضي قصير. Brachygeosyncline (geol., tect.)

قعيرة عظمى قصيرة

منخفض بيضوي عميق تكون أثناء المراحل المتأخرة للتشوه القعيري الأعظم، فهو نوع من القعيرة العظمى الثانوية.

قصير التخطيط. خطي قصير Brachylinear

أي من التخطيط *Lineation* المتراوح في الطول من أقل من إنشين كيلومتر إلى الحد المنخفض للرؤية بالعين المجردة.

Brachypinacoid = B - pinacoid = Side pinacoid (cryst.)

منسطح قصير = منسطح ب = منسطح الجنب

كيان أو هيئة من الطائفة السوية من النظام البلوري ثلاثي الميل، مفتوح يتكون من وجهين، بارامترات كل منهما أ : ب : ج والدليل (٠١٠)، (٠٠١).

Brackish (hydrol.) زعاق. أجاج. مسوس

صفة ماء يكون ما بين العذب و الملح.

Brackish water (hydrol.) ماء مسوس.

ماء أحاج. ماء بحري ضحل. ماء قليل الملوحة

مصطلح غير محدد التعريف للماء ذي الملوحة المتوسطة بين ماء البحر العادي والماء العذب العادي.

Bragg angle (cryst.) زاوية براغ. زاوية براغ

في معادلة براغ أو براغ، الزاوية المحصورة بين حزمة الضوء المنكسرة و المستويات البلورية المنكسرة، ويرمز له ب (ثيتا). مرادف لها: زاوية الإنكسار أو Reflection angle أو Angle of reflection.

Bragg reflection (cryst., min., x-ray) إنعكاس براغ.

إنعكاس براغ

حزمة من الأشعة السينية بواسطة المستوى البلوري، طبقاً لمعادلة براغ.

Braid (n., v.) جديلة. ضفيرة.

فرع. مجادل. مضفر. يتفرع

تفرع مَعَاوِد الإِتصال بشكل متكرر ليشكل شبكة من قنوات نهرية صغيرة مُضَفَّرَة. فرع أو لسان من نهر متفرع يتميز بواسطة جُزُر فرعية ثابتة نسبياً ومحاطة بقناتين منفصلتين أو أكثر من قناة.

Braid bar (streams) حاجز فرعي

حاجز رملي أو حصوي مكشوف يقسم الإنسياب أو الدفق النهرية مشكلاً نمطاً متفرعاً في نهر ما.

Braided (geomorph.) مضفر. معقوص.

مجادل. متشعب. كثير الفروع. متعدد المجاري

صفة نهر له أفرع متشعبة ومُشَكَّلَة شبكة قنوية ذات نمط مصرفي متفرع.

Braided channels (geomorph.) مناهر مضفّرة.

قنوات نهرية متشعبة

شبكة من القنوات النهرية كثيرة التفرع، أنظر: (الأشكال B.103, B.104a and B.104b).

Braided drainage pattern (geomorph.)

نمط صرف متفرع. نمط صرف مضفر

نمط صرف مكون من أنهار متفرعة وهو نمط صرف شبكي. أنظر: (الأشكال B.103, B.104a and B.104b). نهر مجدل Interlacinz Braided river. مرادف له صرف متشابك D.110a, D.110b, drainage pattern. أيضاً أنظر: (الأشكال M.36a to M.36d, S.227 and S.240).

Braided river (geomorph.) نهر مضفر.

نهر مجدل. نهر متشعب

نهر ينقص معدل إنحداره حتى يقرب من حالة التوازن وذلك عن طريق الإنقسام المتكرر إلى شبكة من الأفرع تتخللها مناطق ضحلة و جُزُر حصوية ورملية، فيبدو كأنه مجدل، أنظر: (شكلا B.104a and B.104b). أنهار متعددة المجاري. أنهار مظفورة القنوات. أنظر: مجرى مجدل Braided stream.



شكل B.103 قنوات نهرية متشعبة أو مجدولة Ludman & Coch, 1982

Braided stream (geomorph.) مجرى مجدل.

جدول متشابك. جدول مضفر. نهر مضفر.

نهر متشعب. نهر متفرع. نهر متعدد الأفرع

مجرى مائي ينقسم إلى قنوات متشابكة ينفصل بعضها عن بعض بجُزُر أو حواجز رملية أو حواجز قنوية ويؤلف أنماطاً نهرية تشبه الظفائر. يرجع هذا التقسيم الفرعي في القنوات إلى الإعاقبة التي تحدث في القناة الرئيسية مما يؤدي إلى تعدد أفرع القناة. ولكن تكون هذه الأفرع متحدة ومرتبطة بالقناة الرئيسية التي ينجم عنها ترسيب النهر للرواسب في وسط، وعلى طول مجرى القناة، أنظر: (الأشكال B.103, B.104a and B.104b). يتكون النهر المضفر عندما يأتيه من الرواسب أكثر مما يستطيع أن يحمل، فيكون النهر محملاً فوق طاقته فيصبح التمدفق أو الإنسياب النهرية مستويًا، ويتم الترسيب في قناة واسعة على سهل فيضي.

Braiding river (geomorph.) نهر متعدد المجاري.

نهر مضفور. نهر مضفر القنوات.

نهر متشعب المجاري. نهر متشعب القنوات

مرادف له: مجرى مجدل Braided stream.

Brain coral (zool.)

مرجان دماغى

مرجان يأخذ شكل الدماغ، أنظر: (شكل B.105).

Brait (minr.)

ماس خشن. برات

Braze دقيق فحم الكوك. مسحوق فحم الكوك

Brammallite (minr.) براماليت. براماليت

معدن طيني ميكائي ويختلف عن معدن الإللايت لإحتوائه على الصوديوم بدلاً من البوتاسيوم، ويسمى أحياناً "إللايت صوديومي".

Branch (n., geomorph.) رافد. فرع

مجرى مائي فرعي يصب في مجرى أكبر منه. نهر ميزوري Missouri هو أطول روافد نهر الميسيسيبي Mississippi. وفي علم الزلازل: يعني المصطلح واحداً من اثنين من أكثر الأحداث العاكسة التي ربما ترصد عند موقع معروف من عاكس مقعر في اتجاه إلى أعلى أو غير مستمر.

Branch fault (geol.) صدع مساعد

صدع فرع. صدع فرعي

أنظر: صدع إضائي Auxiliary fault.

Branchia (pl. Branchiae, zool.) خيشوم. (خياشيم)

بنية ورقية الشكل أو أصبعية الشكل ذات جدار رقيق تمتد إلى الخارج من عضو قشري أو بشكل ثانوي من جانب الجسم، وتتكون بشكل أنموذجي من أزواج وتعمل من أجل التنفس. مرادف له: غلاصم Gills مفرد غلصم.

Branchial carina (zool.) قص خيشومي. حيد خيشومي

ظهور أو مثن متطاوّل ممتد عبر المنطقة الخيشومية خلف تخطيط البعد العنقي على بعض عشاريات الأرجل.

Branchial chamber (zool.) حجرة خيشومية

منطقة أو فراغ واقع بين جسم وجدار الدّبل Corapace ويطوق خياشيم القشرية.



شكل B.104a نمط صرف نهري متفرع أو مضفر Birkeland & Larson, 1978



شكل B.104b جداول متشعبة، بعيد من الفتوات المنقسمة والمعاد إتصالها معاً وهي نموذجاً للجداول المسدودة بالرواسب في غسول مثلجي Montgomery, 1993



شكل B.105 مرجان دماغي الشكل من متكون حنيفة، ديراب، قرب مدينة الرياض، تصوير: مشرف

منطقة خيشومية (Branchial region (zool.))

الجزء الجانبي للذبل Corapace (درع قرني أو عظمي)، في بعض عشاريات الأرجل خلف المنطقة Pterygostomial وفوق الخياشيم. وهو مقسم بواسطة بعض المحررين إلى منطقة فرعية خيشومية إضافية ومنطقة فرعية خيشومية وسطية ومنطقة فرعية خيشومية بعدية.

صدع متفرع (Branching fault (geol.))

صدع منفلق أو منقسم إلى جزئين أو أكثر أو فرعين أو أكثر.

علامات جداوليه مائية متفرعة (Branching rill marks (geol.))

أنظر: (شكل B.106).

خيشومية القدم (Branchiopod (zool.))

أحد القشريات Crustacea التابعة لصف خيشوميات الأقدام Branchiopoda، تتميز بواسطة التشابه الشكلي في فلقاتها وأطرافها العديدة ونمط التغذية.

براندتايت . براندتايت (Brandtite (minr.))

معدن لونه أبيض أو عديم اللون، يتكون من زرنخات الكالسيوم و المانجنيز المائية، صيغته الكيميائية: $\{(Ca_2Mn(AsO_4)_2 \cdot 2H_2O)\}$ ، نظام تبلوره أحادي الميل، صلابته ٥،٥، و وزنه النوعي ٦٧، ٣. يوجد بشكل بلورات منشورية، وهو متماثل في البنية التبلورية أو المتبلورة Isomorphous مع معدن الروزولايت Roselite، وربما يحتوي حتى ٣ ٪ أكسيد المغنسيوم (MgO).



شكل B.106 علامات جذولية أو مجروية مائية تفرعية Reineck & Singh, 1975

شظايا جليدية (Brash (n., geol.))

شظايا صخرية أو جليدية. أنظر: شظايا جليدية Brash ice.

شظايا جليدية (Brash ice = Brash (geol., glaciol.))

تراكم لشظايا طافية لا يزيد قطرها عن مترين، وتمثل الحطام لأشكال أخرى جليدية، تتكون خاصة على مقربة من حمل جليدي أو الطوف الجليدي Floe (جليد طاف على مياه البحر، ... الخ). مرادف له: حطام جليدي Debris ice.

نحاس أصفر. صُفْر (Brass = Brass (met.))

بيترائيت حديد مصْفَر أو أصفر (من البيترائيت والماركسايت) موجود في الفحم أو راقعة فحم.

ركاز الصُفْر. خام الصُفْر (Brass ore (mining, min.))

خليط من معدني السفاليرايت و الكالكوبيرايت.

براونيت. براونيت. برونيت (Braunite (minr.))

معدن قصفي، أسود بُنيّ قاتم إلى رمادي، يتكون من سليكات المانجنيز، صيغته الكيميائية: $(3Mn_2O_3MnSiO_3)$ ، نظام تبلوره المكعبي، ويعتبر أحد ركازات المانجنيز، حيث تقدر نسبة المانجنيز فيه بنحو ٦٤،٣ ٪.

شبيكة برافاس. شبيكة. برافاز (Bravais lattice (cryst.))

مرادف للشبيكة البلورية Crystal lattice، وتعود التسمية للعالم بريفاث الذي أوضح بأنه يوجد فقط أربعة عشر نوعاً فريداً من الشبكات أو الشبكات البلورية.

برافويت (minr.)

معدن لونه أصفر أو رمادي فولاذي، يتكون من كبريتيد النيكل والحديد، صيغته الكيميائية: $(Ni,Fe)S_2$ ، يتبلور حسب النظام المكعبي أو المتساوي القياس، صلابته ٥,٥ - ٦، وزنه النوعي ٤,٦٦، وبه ٢٠٪ نيكيل، وله علاقة بمعدن البيراييت و لونه أشهب.

زمرد برازيل (gemst.)

ضرب أخضر شفاف من معدن التورمالين يتخذ حجراً كريماً، ويتوافر في البرازيل. أنظر: Peridot of ceylon.

برازيليانايت (minr.)

معدن لونه أخضر مصفر أو أصفر فاتح، يتكون من فوسفات الصوديوم والألومنيوم القاعدية، صيغته الكيميائية: $NaAl_3(PO_4)_2(OH)_4$ ، ونظام تبلوره أحادي الميل، صلابته ٥,٥، وزنه النوعي ٢,٩٨، و معامل إنكساره ١,٦٦.

ياقوت أحمر برازيل (gemst.)

معدن محمر يشبه الياقوت في مظهره، ويتوافر في البرازيل، مثال: الإسبينيل Spinel الأحمر الوردى الناصع، أو التوباز الأحمر الداكن اللون أو الأحمر الوردى الزهري، أو التورمالين المَحْمَر.

سافير برازيلي (gemst.)

ياقوت أزرق برازيلي
ضرب من التورمالين الشفاف الأزرق، يُتخذ حجراً كريماً، ويتوافر في البرازيل.

توباز برازيلي (gemst.)

توباز معدن يعدن في البرازيل ويتدرج في اللون من الأبيض النقي إلى الأزرق ويستخدم كحجر كريم.

برازيليت (minrs.)

خليط من معادن البادلييت Baddeleyite والزركون، والزركون المتغير. أيضاً يطبق المصطلح على الطين الصفحي النفطى، وعلى نوع من البادلييت اللينى، وكمرداف للبادلييت.

متصدع. متكسر. مكشوط (volc.)

مخروط بركاني أو فوهة بركانية، تكسرت حافتها في إتجاه الوسط بواسطة الحُجْم أو اللافا المتدفقة.

قبوة مكشوفة. (geol.)

حيزة مثلومة. طية محدبة مثلومة

تحدب صخري أو طية محدبة تحت قمته بعمق، حيث نتج عن ذلك تشكل منخفض شديد الانحدار محاط بجروف و عِرة من الداخل.

قنبلة قشرة الخبز (volc.)

نوع من القنابل البركانية تتميز بشبكة من الكسور المفتوحة على سطحها، بسبب إستمرارية التمدد من الداخل بعد تصلب القشرة، تشبه تشققات الخبز عند خبزه.

سطح قشرة الخبز (geol.)

سطح يشبه قشرة الخبز، تتميز به بعض الدرنات، المشكلة حيث يترسب وفرة من الأملاح بواسطة الماء المتبخر في الأقليم ذات المناخ شبة قاحلي.

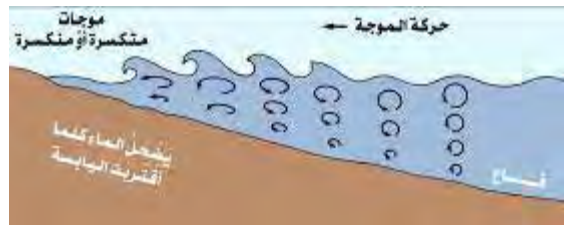
إنقطاع ترسب. توقف ترسب (hiatus, geol., stratig.)

فجوة ترسب. ثغرة ترسب

تغير مفاجيء عند مستوى أو أفق محدد في تتابع زمني لصخور رسوبية أو فيما تحويه من أحافير إما بسبب إنقطاع الترسيب لفترة من الزمن قصيرة أو طويلة وإما بسبب تغير مفاجيء في ظروف الترسيب ينتج عنه إختلاف مفاجيء في الصخرية (الليثولوجية)، وفي نوع الكائنات الحية التي تركت أحافيرها في الصخور. وهو مؤشر على وجود عدم التوافق، وخاصة اللا توافق Hiatus، مثل: رمل قنوي مفصول عن طين صفحي تحته. أنظر: إنقطاع أحفوري Faunal break. كذلك يعني المصطلح إنقطاع لتتابع جيولوجي عادي، خاصة في الإستمرارية الطباقية، مرادف له: فجوة Gap، إنقطاع طبقي Stratigraphic break.

موجة كاسرة. موجة متكسرة (waves, oceanog.)

موجة بحرية سطحية تنكسر على الصخر، حيث تصبح ذات إندارات شديدة، وتسبق قمتها جسم الموجة، وتنهار نحو كتلة مضطربة على الشاطئ أو فوق شعب أو صخر. وتحدث المتكسرة عندما يكون عمق الماء أقل من ١,٢٨ مرة من إرتفاع الموجة. أنظر: (شكل B.107).



شكل B.107 موجات متكسرة أو أمواج بحرية سطحية منكسرة تتكون عندما تقترب المياه المتحركة من الشاطئ لامتصاص القاع مع التواء مسارات الماء الدائري حيث يضل الماء Montgomery, 1993

نطاق كاسر الأمواج. (oceanog.)

مع: نقطة التمزق Rupture zone.

توقفات التعاقب. Breaks in the succession (geol., stratig.).

إتقطاعات التعاقب

دسر قاصم. دفع قاصم أو كاسر Break thrust (geol.).

صدع دُفَع أو دَسر يتشكل أثناء تشوه طية محدبة عند نقطة حيث يصبح الطي مكسراً وتدفع الطبقات على طول سطح الصدع.

Breakup of pangaea (hist. geol)

تَفكُّكُ قارة بانجيا العظمى

بدأ وأستمر تَفكُّكُ أو تَكْشُر هذه القارة العظمى أثناء الحقب

الميسوزوي، أنظر: (الأشكال B.108a to B.108c).

منطقة إنكسار الأمواج. نطاق الإنكسار الموجي

أنظر: نطاق الأمواج المتكسر Surf zone على الشاطئ.

Breaking - droptheory (meteorol.)

نظرية القطرة المُنْفَلِقة. نظرية القطرة الكاسرة

نظرية ما لفصل شحنة العاصفة الرعدية، مبنية على أساس الحدوث المقترح لتأثير لينارد Lenard في السحب الرعدية. بمعنى، فصل الشحنة الكهربائية الناشيء عن تفكك قطرات الماء.

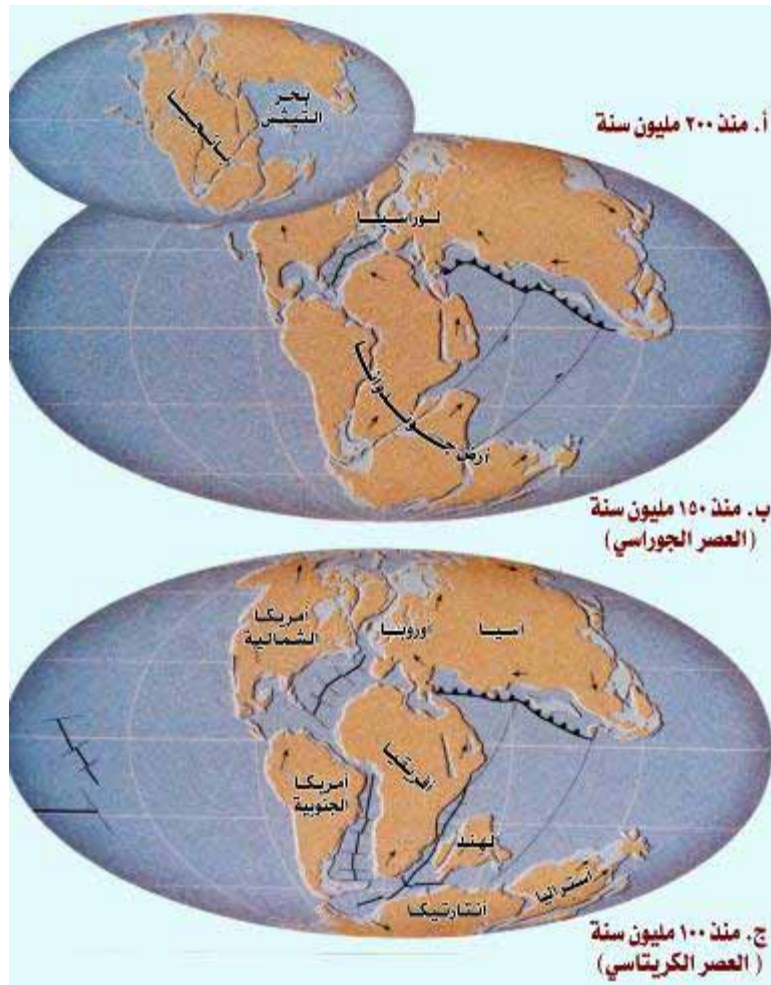
Breaking off (n.)

إختراق. إتقطاع. كسر

Breaking point (eng., geol.)

نقطة الإنكسار

يقصد به نقطة توقف في مدى تحمل الصخر للضغط فينكسر. قارن



شكل B.108a عدة مناظر لتفكك قارة بانجيا عبر فترة ٢٠٠ مليون سنة Tarbuck & Lutgens, 1997



شكل B.108b عدة مناظر لتفكك قارة بانجيا عبر فترة ٢٠٠ مليون سنة Tarbuck & Lutgens, 1997



شكل B.108c العالم كما يبدو أو ربما يظهر عبر ٥٠ مليون سنة من الآن Tarbuck & Lutgens, 1997

Break water (civ. eng.) مُكسّر الموج. حاجز مُكسّر الموج

حائل الموج. مُلَطَّم الموج. مرطم الموج. حاجز الموج

حاجز في البحر قرب الشاطئ يعمل على تكسير حدة الأمواج، وقد يتصل بالشاطئ من أحد نهايتيه أو كليهما، أنظر: (شكل B.109).

Breathing of river نبض النهر

الإرتفاع و الإنخفاض الدوري في مستوى (ماء) النهر.

Breccia (rk., geol.) راهصة. بريشيا. بريشة. صخر البريشة


صخر رسوبي فتاتي، مكون من شظايا وحيبيات زاوية متلاحمة بواسطة لاحم أو متماسكة براسب أرضية دقيق الحبيبات، أنظر: (الأشكال B.110a to B.110c and L.53). وتختلف عن الرصيص في كون الشظايا ذات حواف وأركان غير متآكلة. وتدل البريشيا على قربها من المصدر وقلة نقلها عبر مسافة كبيرة. وقد تتشكل البريشيا نتيجة تراكم حطامي صخري (بريشة رسوية) أو نتيجة عمليات نارية، خاصة الانفجاري منها (بريشة نارية، بريشة بركانية)، أو نتيجة إضطراب أثناء الترسيب (بريشة فتاتية حوضية النشأة)، أو نتيجة هبوط المواد الصخرية (بريشة ذوابة، بريشة

هبوط)، أو نتيجة عمليات حركية أو تكتونية، (بريشة صدعية).

مرادف له: صخر دثشي Rubble rock.



شكل B.109 مَكْسَر الموج أو حاجز الموج يظهر كخط باهت في المؤخرة المائية حيث ترسو العديد من الزوارق أو القوارب
Tarbuck & Lutgens, 1997



شكل B.110a سطح مصقول لحجر راهص أو صخر البريشة أو البريشيا،
تصوير: مشرف



شكل B.110c راهصة أو بريشة مميزة بشظايا أو كسر مزواة، لاحظ اللام في
الصخر ملون بالهيماتايت Plummer & McGeary, 1993

راهصة دملوك مزواة. (B.110c) Breccia - conglomerate (geol.)

بريشة دملوك مزواة بريشيا - كنجلوميرات. رصيص - بريشيا

صخر رسوبي مكون من كلا الجسميات الزاوية والمستديرة، فهو صخر رسوبي غير واضح إنتماؤه لأي من البريشيا أو الكنجلوميرات، فهو ما بين البريشيا والكنجلوميرات (الرصيص). صيغة الجمع: بريش أو رواهص مزواة Breccia، أنظر: (شكل B.111).

جُدَّة بريش قاطعة (B.111) Breccia dike (geol.)

جُدَّة قاطعة رسوبية، تتكون من بريشيا محقنة في الصخر الركاز Country rock أو الصخر المكتنف.

مسامية البريش (B.110b) Breccia porosity (geol.)

مسامية بين الحبيبات Interparticle porosity في صخر البريشيا. أنظر: مسامية Porosity.



شكل B.110b صخر البريشة، صخر رسوبي فتاتي زاوي الكسارات أو الحبيبات
Tarbuck & Lutgens, 1997



شكل B.111 راسب نوع من قرارة راهصة أو بريشة مزواة - دُمْلُوك مكوّنًا ما يشبه الدرع القلتنسي - القبي أو الظلي لتتابع حجر رمل متكوّن البياض الأوسط، جبل المياه، منطقة الدغم، قرب مدينة الرياض 1976 Moshrif

Breccia sandstone (geol.) حجر رمل بريش

حجر رمل محتو على شظايا و كِسْر صغيرة من البريشيا.

Brecciation (n., geol.) تَبْرَيْش. تَرَهْص

تكوين البريشيا بتهشيم الصخر إلى شظايا وكِسْر زاوية أو مزواة.

Breccia vein (geol.) عَرَق البريش

كُسْر محتو على العديد من الشظايا الصخرية الجدارية مع رواسب معدنية في فُرْجَات بَيِّنَة أو صدعية.

Breccia zone (geol.) نطاق البريش.

نطاق الرواهص. نطاق الراهص.

Brecciola (geol.) رُوَيْهَصَة. بريشة

بريشيا حوضية النشأة أو التكوين Intraformational breccia، جيدة التدرج، مكوّنة من كِسْر حجر جير زاوية صغيرة الحجم موجودة في طبقات جيدة التميز، مفصولة بواسطة طين صفحي داكن اللون.

Bredbergite (minr.) بردبيرجيت. بردبيرجيت

ضرب أو نوع من جارنت الأندرايت Andradite يحتوي على مغنسيوم.

Bredigite (minr.) برديجيت. برديجيت

معدن لونه أبيض إلى داكن اللون، يتكون من سليكات الكالسيوم والمغنسيوم، صيغته الكيميائية: $\{C_{14}Mg_2(SiO_4)_8\}$. إنه مرحلة معينة شبه مستقرة لأورثوسيليكات الكالسيوم (لكنه ليس متشاكل أو متماثل التبلور Isomorphous مع الأوليفين) الثابتة عند تسخينها فيما بين 800 - 1447 درجة مئوية، وعند تبريدها فيما بين 1447 - 670 درجة مئوية.

Breithauptite (minr.) بريثويت. بريثويت. بريثويت

معدن لونه أحمر نحاسي، يتكون من أنيموتيد النيكل، صيغته الكيميائية: (NiSb)، نظام تبلوره السداسي، صلاته، 5,5، وزنة النوعي 8,23، و يوجد برفقة معادن الفضة.

Bretonian orogeny (hist. geol.) التَجْبُل البريتوني

أحد التَجْبُلَات الثلاثين أو أكثر، التي حدثت أثناء زمن الحياة الظاهرة Phanerozoic time. ويتكون التجل البريتوني من عدة مراحل، من الديفوني الأخير حتى نهاية الديفوني، حيث يعتبر أنه الجزء الأكبر للحقب التجلي الفاريسكاني، والذي إستمر حتى نهاية حقب الحياة القديمة Paleozoic Era.

Brevicone shell (zool., paleont.) صدقة قصيرة المحوى.

الصدقة الممتلئة

صدقة مستقيمة أو طفيفة التقوس، تميز نوعاً من رأسقدميات الحياة القديمة، ذات شكل إكليلي قصير، و مُد أو تتسع بسرعة من القمة إلى قاعدة حجرة الجسم أو إلى نقطة أقصر مسافة أمام أو خلف القاعدة.

Brewster angle (opt.) زاوية بروستر

أنظر: زاوية الإستقطاب أو زاوية مستقطبة Polarizing angle.

Brewsterite (minr.) بروستريت. بروستريت

معدن لونه أبيض، يتكون من سليكات الاسترنشيوم والألومنيوم والباريوم والكالسيوم المائية، صيغته الكيميائية:

$\{(Sr,Ba,Ca)Al_2Si_6O_{16}\}.5H_2O\}$ ، نظام تبلوره أحادي الميل،

صلاته 4، و وزنه النوعي 2,25. ويحتوي معدن البروستريت على الكالسيوم والصوديوم، و هو أحد أنواع معادن الزيولات Zeolite.

Brewsterlinite (liquid, chem.) بروسترينيت

سائل غاز ثاني أكسيد الكربون (CO₂)، يوجد كمكثفات في ثغرات أو فجوات المعادن مثل: الكوارتز والتوباز والكريسوبريل Chrysoberyl، ويتمدد حتى يملأ الفجوات تحت تأثير حرارة أو أليد دفعي أليد.

Brick (s) (n.) طوبة حمراء. قويميدة. لينة.

آجرة أو طوب. طابوقة. طوب

مادة إنشائية غير معدنية، تتميز بمقاومتها العالية للتآكل Corrosion الكيميائي وبعزلها الحراري. ويستخدم في الإنشاءات و في تبطين الأفران.

Brick clay = Brick earth طين الطوب. طين الطوب

طفال لصنع الطوب = تراب الطوب

نوع من الطين ملائم لصنع الطوب أو الأواني الفخارية الخشنة. وهو طين غير نقي يحتوي على حديد وكالسيوم ومغنسيوم و مكونات أخرى.

Brick - earth (s) (ped.) **تراب الطوب. تربة الطوب.**
الطوب الفخاري

تراب أو طين أو تربة رملية طينية Loam مناسبة لصنع الطوب خاصة الراسب البنيّ الدقيق الحبيبات، والمكون من كوارتز ورمل صواني Flint sand، مخلوط مع طين حديدي. ويتوافر فوق المصاطب النهرية كنتيجة لاعادة الترسيب لماء المواد المذرية بالرياح.

Bridgerian (hist. geol.) **البريدجيري**

مرحلة زمنية جيولوجية: سائدة الإستعمال في قارة أمريكا الشمالية، لوسط عصر المايوسين، فوق الواساتشي Wasatchian و تحت اليونتان Uintan.

Bright coal (geol.) **فحم ناصع. فحم لامع**

نوع من الفحم المحرّم يعرف تحت المهجر بأنه مكون من أكثر من ٥٠٪ أنثراكسيلون Anthraxylon، وأقل من ٢٠٪ مواد معتمة، الفحم المحرّم الذي تشيع فيه المواد نصف الشفافة.

Bright nebula (astron.) **سديم لامع**

سحابة من التراب والغاز في الفضاء تستمد ضوءها من نجم قريب منها. السدم الحلقي الشهير في كوكبة الشلياق Lyra سلم لامع.

Bright segment (meteorol.) **فصّ لامع. قنطرة متألقة**

حزام سيجما خافت التوهج حيث يظهر فوق الأفق بعد الغروب أو قبل الشروق. مرادف له: القوس الغسقي Crepuscular arch، و قوس الشفق Twilight arch.

Bright spots (seis.) **نُقط باهرة. نُقط ساطعة. بُقع ساطعة**

نقاط أو نُقط ذات إشارة قوية غير عادية تظهر على المقطع السيزمي Seismic Profile، غالباً ما يشير إلى تراكم الغاز الطبيعي.

Brilliant (adj.) **براق. لامع. لَمَاع. زاه. متألق**

صفة ماس له قُطع متألق.

Brilliant colour (min.) **لون زاه**

تظهر بها بعض المعادن وخاصة الأحجار الكريمة.

Brilliant cut **قُطع متألق. قُطع لامع**

معظم أنواع القُطع العامة المتبعة في قُطع الأحجار الكريمة، ويتكون المعيار أو القياس الأتمودجي المستدير المتألق من مجموع ٥٨ وُجْهَة: ١ منضدي، ٨ وُجْهَة محفورة، وُجْهَة نجمية و ١٦ وُجْهَة

حزامية عليا على التاج، و ٨ وُجْهَة جناحية، ١٦ وُجْهَة حزامية سفلى، وعادة واحد وجيه قاعدة.

Brim (paleont.) **حافة أمامية**

في المفصليات: الجزء المتسع أو المقوس في الرقبة الحاجزية Cyrtchoanitic في أحد أنواع فصلية رأسيات الأرجل Nautiloid.

Brimstone = Roll - sulphur (chem., minr.)

حجر الإشتعال. حجر الكبريت.

كبريت العمود. أعمدة الكبريت

إسم تجاري شائع الإستعمال، ويقصد به الكبريت الطبيعي المضغوط والذي يوجد على هيئة عمود أو أعمدة أو إسطواني الشكل.

Brine = Natural brine (chem.) **أجاج. أجاجة.**

محلول ملحي مُتر. ماء ملح مُتر = الأجاج الطبيعي

ماء أجاج أو ماء فوق مشبع بالملح، ينتج من عملية التبخير أو التجميد، ويوجد الأجاج الطبيعي في مياه البحر وفي ترسبات جوفية. أنظر: متبخرات Evaporites. أيضاً قد يعني المصطلح في علم الجيولوجيا: السوائب المسامية الموجودة في أحواض رسوبية عميقة، سوائب ساخنة متطبقة في أحواض محددة، مثل: البحر الأحمر، مياه حقول النفط، والسوائب الحرارية الأرضية المتعدنة، وهي مرتبطة بالمياه الأجاجية الدافئة إلى الساخنة والمحتوية على عناصر الكالسيوم والكلور و عناصر ضئيلة.

Brine gauge = Salinometer (eng.) **مقياس الأجاج.**

مقياس الملوحة

آلة أو جهاز يستعمل في قياس درجة ملوحة الماء.

Brink point (geol.) **نقطة الإنكسار. نقطة الحافة**

نقطة تقع على المقطع العرضي للنيم التي تفصل الجانب الشديد الإنحدار Lee Side من الجانب الطفيف الإنحدار Stoss Side أو المنصة القمّية. قارن مع: نقطة القمّة Summit point.

Britholite (geol.) **بريثوليت**

معدن لونه بُنيّ، يتكون من سليكات مركبة وفوسفات السيريوم والكالسيوم والصدوديوم القاعدة، صيغة الكيميائية:

$\{(Na,Ce,Ca)_5(OH)(P,SiO_4)_3\}$ ، نظام تبلوره المعيني القائم،

وصلادته ٥،٥، ووزنه النوعي ٤،٤. وهو من مجموعة الأباتايت.

مرادف له: أبوكومالايت Abukumalite.

Brittle (adj., geol.) **قَصيف. قَصِيم. قَصيف.**

قَصِيم. إنكساري. كمش. قابل للكسر. سهل الكسر

صفة صخر أو معدن سريع القصف وتفتت بالطرق وعدم المرونة، ويتكوّن تكسُّرُه بأقل من ٣ - ٥٪ إجهاد Strain أو تشوه Deformation.

تشوه تقصُّفي (struc. geol.) Brittle deformation

تشوه قصيف. تحرف تهشمي

تحرف تمثله المرحلة الثالثة من منحنى الجهد والتحرف، ويبيّنهُ الجزء الثاني في الإنحناء، ولا يزول التحرف الناشئ في الصخر بين حدود هذه المراحل بزوال الثقل الواقع عليه، وهو ينهار أو يتكسر عند نهايتها. ويُعرف هذا النوع من التحرف بالتحرف غير المنعكس Irreversible deformation.

حديد قصيف. حديد هش Brittle iron (met.)

حديد شديد القصف وغير طبع.

ميكا قصيفة. مايكا قصيفة. ميكا هشية Brittle mica (minr.)

وهي من سليكات الصوديوم والكالسيوم والمغنسيوم والألومنيوم المائية وهي شبيهة بالمايكا الحقيقية في نظام تبلورها، ولكن تقصّف إلى صفائح هشية أو أقل مرونة، ويظهر الكالسيوم كعنصر أساسي فيها بدلاً من البوتاسيوم. وتعتبر معادن الكلينتونيت Clintonite والمارجريت Margarite و الإيفيسايت Ephesite المعادن المرادفة لها. والمعدن الميكائي الذي يتشكل بتورق قصف هو الكلوريتويد Chloritoid.

تقصُّف. قصف. هشاشية. تقصف. قِصافة Brittleness (n.)

خاصية مادة تجعلها قابلة للتكسر أو التصدع عند قليل من اللي أو عند تغيير الشكل ولكن دون وجود تشوه لدن ملموس.

نقطة التقصف Brittle point (met.)

حد تقصّف عنده المادة أو المعدن. قارن مع: نقطة الإنكسار Breaking point.

ركازات الفضة القصيفة Brittle silver ore

مزيج من كبريتيد الفضة والأنتيمون، ويتميز بارتفاع درجة تقصّفه، وهو من ركازات الفضة. أنظر: إستفانائيت Stephanite.

حوض عريض ممتول Broad elongated Trough (geol., geomorph.)

جسم مائي ضحل أو بحيرة متصلة بمصب نهر قريب منها.


بروسينايت. بروسينيت Brocinite (minr.)

أنظر: فرجوسونايت بيتا سي إي Beta - fergusonite - Ce.

بروكانتايت. بروكانتايت Brochantite (minr.)

معدن لونه أخضر زمردى أو أخضر داكن يميل إلى السُمرة، يتكون من كبريتات النحاس القاعدية، صبغته الكيميائية:

{Cu₄(SO₄)(OH)₆}، نظام تبلوره أحادي الميل، صلادته ٣,٥ - ٤، وزنه النوعي ٣,٩، و معامل إنكساره ١,٧٨، أنظر: (شكل B.112). وعمامة يوجد في نطاق الأكسدة برفقة رواسب كبريتيد النحاس. ويعرف بأسماء عدة: "أرختونايت" أو "برشانائيت" أو "بروشانائيت". مرادفاته: بلانشاردايت Blanchardite و كاماريزايت Kamareizite.



شكل B.112 بروكانتايت أو بروتشانائيت Lof, 1983

شريط مقطوع. حزام مكسور Broken belt (glaciol.)

المنطقة الإنتقالية بين الماء المفتوح وجليد رزمي متصلب.

طيات مكسرة = طيات منفصلة = طيات قصيرة Broken folds = Isolated folds = Brachyfolde (geol.)

طيات الصخور الرسوبية التي يتقارب طولها وعرضها وتفاوت نسبة المحور الطويل إلى المحور القصير في الطيات بين ٢ : ١، ٥ : ١.

تكوين متقطع Broken formation (geol.)

جسم لمكون أو تكوين طبقي متقطع ولا يحتوي على عناصر دخيلة أو غريبة، و دون الإهتمام بحالته المتقطعة، فهو وحدة طباقية صخرية يمكن أن يعمل لها خارطة.

صخور بركانية زجاجية مكسرة Broken - glass rock (volc.)

نواتج بركانية نشأت بسبب إنسياب الطفوح البركانية في الماء لكي تؤلف جزيفات زجاجية متلاحمة.

رمل متقطع. رمل خليط التتابع Broken sand (geol.)

حجر رمل يحتوي على رواسب تتابعيه مخلوطة، مثل: طبقات طينية صفائحية.

شاطئ مكسّر Broken shoreline (ocean.)

خط شاطئ متقطع

خط شاطئ يتميز بوفرة العديد من الجُزُر المتقاربة أو شبه الجُزُر أو رؤوس بَرَّة نائقة.

Broken stream (geol.) مجرى مقطوع.

نهر متقطع

مجرى أو نهر مائي يظهر ويختفي بشكل متكرر، كما في الإقليم القاحل.

Bromagryte (minr.) بروماجريت.

معدن لونه أصفر، يتكون من بروميد الفضة، صيغته الكيميائية: $(AgBr)$ ، يتبلور حسب النظام المكعبي، وزنه النوعي ٥,٩، صلاتته ١ - ١,٥، و معامل إنكساره ٢,٢٥، وهو قطع أو قابل للقطع Sectile. مرادف له: بروميريت Bromyrite.

Bromellite (minr.) بروميلليت.

معدن لونه أبيض، يتكون من أكسيد البريليوم، صيغته الكيميائية: (BeO) ، نظام تبلوره السداسي، و صلاتته أكبر من صلادة معدن "الزنكايت Zincite".

Bromlite (minr.) برومليت.

معدن عديم اللون أو أبيض، يتكون من كربونات الباريوم والكالسيوم، صيغته الكيميائية: $(BaCa(CO_3)_2)$ ، نظام تبلوره المعيني القائم. مرادف له: معدن الأليستونايت Alstonite.

Bromoform (heavy liquid, chem.) بروموفورم

سائل ميثان البروم الثلاثي $(CHBr_3)$ ، يستخدم كسائل ثقيل، في فصل المعادن الثقيلة عن الخفيفة حيث أن وزنه النوعي ٢,٩، أنظر: (شكل S.83).

Brontides (seis.) دُمْدَمَة

أصوات شبيهة بالرعد، منخفضة الجهارة، وهادئة، ذات أمد قصير، كثيراً ما تسمع في المناطق النشطة زلزالياً ويعتقد بأنها ذات منشأ زلزالي.

Brontolith = Brontolite برونوليث = برونوليت

مرادف له: الحجر النيزكي Stony meteorite.

Brontosaur = Brontosaurus (paleont.)

برونتصور = برنتوصوروس

الزاحف المُرْعَد وهو زاحف بائد من الزواحف العملاقة أو الدينوصورات التي عاشت أثناء حقبة الحياة المتوسطة.

Bronzite (minr.) برونزيت.

معدن لونه أخضر زيتوني أو أخضر رمادي أو بُيِّي في بعض الأحيان، يتكون من سليكات الحديد والمغنسيوم، صيغته الكيميائية:

$(Mg,Fe)(SiO_3)$ ، نظام تبلوره المعيني القائم، صلاتته ٥,٥، وزنه النوعي 3 ± ٣ ، و معامل إنكساره ١,٦٨، أنظر: (شكل B.113) وهو من مجموعة معادن الأورثوبيروكسين. مرادف له: معدن الأنستاتيت Enstatite المحتوي على الحديد.



شكل B.113 برونزيت Lof, 1983

Bronzite (rk.) برونزونايت.

صخر بيروكسين مكوّن تقريباً بشكل كامل من البرونزيت. مرادف له: برونزيتفلس أو برونزيتفلز Bronzitefels.

Brook = Brock (n., geol.) جدول. غدير

نهر أو مجرى مائي صغير، به كثير من المعوقات سواء من التضاريس أو الأحجار والصخور، وغالباً ما يكون سرعيانه مضطرباً.

Brookite (minr.) بروكايت.

معدن لونه أسود محمر أو بُيِّي أو أحمر، له بريق ماسي، يتكون من ثاني أكسيد التيتانيوم، صيغته الكيميائية: (TiO_2) ، نظام تبلوره المعيني القائم، صلاتته ٥,٥ - ٦، و وزنه النوعي ٣,٩ - ٤,١، أنظر: (شكل B.114). وهو ثلاثي التشكيل مع معدني الأاناتاس والروتايل حيث يظهر برفقتهما، ويظهر بشكل تجمعات وتحايف. مرادف له: بيروميلان Pyromelane.

Brooklet = Rill (n., geol.) جدول جُدَيْل. عُذَيْر.

جدول صغير. مجرى مائي صغير جداً

غدير مائي صغير. وهو يشبه العُدَيْر Rill، وهو وادٍ طويل وضيق و يتدفق كالجدول. أنظر: علامات مجرية عُذَيْرية Rill marks.



شكل B.114 بروكايت Lof, 1983

Brow (geomorph) سرب مائل منحدر

جزء علوي ناتئ أو حافة منحدر شديد يقع مباشرة تحت القمة أو العُزف، أيضاً هو حافة أو حرف أعلى التلة أو الجبل، أو أنه المكان الذي عنده يصبح المنحدر الطفيف فجائي الحدور أو منحدر شديد الحدور.

Brown algae (bot.) طحالب سمراء. طحالب بُنيّة اللون

مجموعة طحلبية، عامة أعشاب بحرية كبيرة، متطابقة أو متشابهة أو متوافقة مع الشعبة الفايوفيتا Phaeophyta، التي يعود لونها الأصفر المخضر إلى البُنِّي الداكن بسبب وجود الجزيرين Carotene واليصفور Xanthophyll. وتكون معظم الطحالب البُنِّيّة أو السمراء مفيدة للماء المالح. قارن مع: الطحالب الخضراء الزرقاء، الطحالب الخضراء، الطحالب الحمراء والطحالب الخضراء الصفراء. أنظر: طحالب Algae.

Brown body (bryozoa) جسم أسمر. جسم بُنيّ

كتلة عدمة اللون تتشكل في العديد من الحيوانات الشبيهة بالحلزانيات Bryophyta بواسطة تجمع و تراكم المتخلفات من إنحلال البولبيد Polypide.

Brownclay (geol.) صلصال أسمر. طين بُنيّ

أنظر: طين أحمر Red clay.

Brown coal = Lignite (chem., geol.) فحم أسمر.**ليجنائيت بُنيّ**

فحم حجري بُنيّ مسود، متوسط الرتبة بين الحُتّ Peat والليجنائيت (أ) أو الفحم البُنِّي Lignite، والذي يرى فيه البُنِّيّات النباتية. ويعتبر وقوداً أحفورياً أقل من الفحم شبه البتيوميني له لون بُنيّ محمر

وسطحه غير براق و سريع التفتت لهشاشته. قارن مع: ليجنائيت Lignite. مرادف جزئي له: ليجنائيت (ب). ومرادف قديم له: فُلُفُورائيت Fulvurite.

Brown corundum (gemst, minr.) ياقوت أسمر.**ياقوت بُنيّ**

ضرب من الياقوت (كُورُنْدَم)، لونه بُنيّ أصفر، صلادته ٩، و وزنه النوعي ٤، يُتخذ حجراً كريماً.

Brown dwarf (astron.) قزم أسمر. قزم بُنيّ

Brown hematite (minr.) هيماتيت بُنيّ
أكسيد الحديد المائي، صيغته الكيميائية: $\{2Fe_2O_3 \cdot 3H_2O\}$.
مرادف له: ليمونائيت Limonite.

Brown iron ore = Brown hematite = Limonite (minr.)**ركاز الحديد الأسمر. ركاز الحديد البُنِّي****= هيماتيت بُنيّ = ليمونائيت**

خليط من أكاسيد الحديد المائية، وصيغته الكيميائية التقريبية: $(2Fe_2O_3 \cdot 3H_2O)$ ، أي ما يعادل ٥٩,٨٪ من الحديد، ليمونائيت باق (متبقّ) أو حال يوجد على سطوح التآكل أو التحات.

Brownish (adj.) مُسَمَّر. ضارب إلى السُمرة

صفة لونية بُنيّة تتصف بها بعض المواد.

Brown lignite (chem., coal) ليجنائيت أسمر. ليجنائيت بُنيّ

أنظر: ليجنائيت (ب) Lignite B.

Brown mica (minr.) ميكا سمراء. ميكا بُنيّة

أنظر: فلوجوبائيت Phlogopite.

Brown millerite (minr.) براونميليريت

معدن يتكون من أكسيد الكالسيوم والألمنيوم والحديد، صيغته الكيميائية: (Ca_2AlFeO_5) ، هو المكوّن الرئيسي للسمنت البورتلاندي Portland cement. مرادف له: سيلائيت. سيلائيت Celite.

Brown ocher = Ochre (chem.) مُغرة سمراء. مُغرة بُنيّة

مادة الليمونائيت Limonite، وهي أكسيد الحديد المائي الطبيعي ذي اللون البُنِّي، و تستعمل كمادة صابغة أو ملوّنة.

Brown ore (mining) ركاز أسمر. ركاز بُنيّ

ركاز لونه بُنيّ، خاصة مجموعة الليمونائيت لركازات الحديد.

Brown podzolic soil (ped.) تربة بودزولية سمراء.

تربة بيضاء - رمادية بُنيّة

مجموعة ترابية كبيرة، وهي تُرَب نطاقية شبيهة بالتربة البيضاء أو الرمادية ولكن تفتقد للمستوى أو للأفق أ ٢ (A2 horizon) المغسول فاتح اللون. وقد اعتبرت نوعاً من التربة البيضاء أو الرمادية Podzol بدلاً من كونها مجموعة تربة مستقلة. ومعظم هذه التُّرَب مقسّمة كترب منخفضة الكثافة الظاهرة أو أنديتس Andepts و تُرَب بها ألومنيوم وحديد و كربون عضوي أو أورثودس Orthods. أنظر: تربة Soil.

Brown red (adj.) أحمر مِسْمَر. أحمر بُنيّ. كُمَيْت
صفة لونية تتصف بها بعض المواد.

Brown rock (rk., geol.) صخر أسمر. صخر بُنيّ
صخر فوسفاتي لونه بُنيّ داكن إلى أسود ينتج عن تجوية حجر الجير الفوسفاتي Phosphatic limestone. قارن مع: الفوسفات الطبقي الأبيض White bedded phosphate.

Brown soil (adj., ped.) تربة سمراء. تربة البُنْيَة
تربة ذات سطح بُنيّ ويتحول تحت السطح إلى ألوان ناصلة أو ناصعة، تقع فوق تراكم كربونات الكالسيوم. تتكون في أقاليم شبه قاحلة وذات مناخ معتدل إلى بارد.

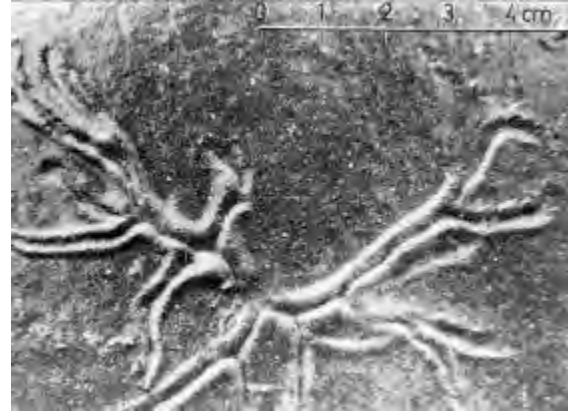
Brown spar (minr.) لاصف أسمر. سبار بُنيّ
معدن كربوناتي متبلور فاتح اللون، يكون بُنيّ اللون بوجود الحديد، مثل: الأنكرايت أو الدولومايت أو المجنيسايت أو السيديرايت.

Brownstone (rk., geol.) حجر أسمر
حجر أسود رملي. حجر بُنيّ
بيراييت حديد متحلل وهو حجر رملي بُنيّ أو بُنيّ مَحْمَر اللون، حبيباته مغلقة في الغالب بأكاسيد الحديد وخاصة البُنْي المَحْمَر الداكن أو حجر الرمل الكوارتزي الحديدي. ويستعمل هذا المصطلح في حالة خاصة للدلالة على حجر الرمل البُنْي المستخرج من العصر الثلاثي (الترياسي) بحوض نهر كونكيتيكت Connecticut بالولايات المتحدة الأمريكية.

Brower (zool.) فقاري مَرَعوي.
ماشية مُحْسَب. فقاري أرضي عاشِب

فقارية أرضية تأكل الأوراق وتقطف من الأفرع العالية فوق سطح الأرض. أيضاً يعني المصطلح لافقارية بحرية مَرَعويّة تأكل الطحالب المقروص في الطبقة الصلبة.

Browsing traces (geol., zool.) آثار مرعوية
علامات مَرَعويّة تكوَّنت بواسطة حيوانات النيرس Nereis عندما تغدو على سطح راسب، أنظر: (شكل B.115).



شكل B.115 آثار مرعوية علي سطح راسب Reineck & Singh, 1975

Broscite (adj.) بروسايت
معدن لونه أبيض وقد يظهر بلون رمادي أو أزرق أو أخضر، يتكون من هيدروكسيد المغنسيوم، صيغته الكيميائية: $[Mg(OH)_2]$ ، نظام تبلوره السداسي، صلاته ٢,٥، وزنه النوعي ٢,٣٨ - ٢,٤٠، و معامل إنكساره ١,٥٧. وعامة يتكون من رقائق لؤلؤية نحيلة وبشكل ليفي، كما في الصخور السرنتاين أو الحجر الجيري غير النقي، أنظر: (شكل B.116).



شكل B.116 بلورة بروسايت Klein & Hurlbut, 1993

Brunch faulting = Fault folding (geol.)
طي تصدعي = تطيؤ صدعي
مؤلف يتركب من طيات مصدعة بصدوع رأسية تقريباً.

Brunckite (minr.) برونكايت
نوع غرواني من معدن السفاليرايت Sphalerite.

Brunton compass (geol.) بوصلة برنتون
آلة جيب صغيرة، مكوّنة من بوصلة عادية، مزودة بجهاز للرؤية ومرآة (بعاكس) وبجهاز مقياس الميل. تستخدم البوصلة في قراءة

الزوايا الرأسية والأفقية ولقياس التسوية، وفي قراءة حط الإنحراف المغناطيسي، وفي المسح الجيولوجي وفي قياس ميل وإتجاه أو مضرِب الطبقات وفي تحديد سماكتها وفي تحديد الإرتفاعات، ... الخ، أنظر: (الأشكال C.106, G.19 and G.27).

قالب فرشاة (geol.) **Brush cast**


قالب بعلامة الفرشاة Brush mark، يتميز بإنخفاض هلالِي حول نهاية أسفل التيار.

بروشايت. بروشيت (minr.) **Brushite**

معدن لونه أصفر فاتح أو عديم اللون، يتكون من فوسفات الكالسيوم المائية، صيغة الكيميائية: $(CaHPO_4 \cdot 2H_2O)$ ، نظام تبلوره أحادي الميل، صلادته ٢، ووزنه النوعي ٢,٢.

علامة الفرشاة. علامة فرجون (geol.) **Brush mark**

بنية أو علامة نط أو قفز حيث لنهاتها أسفل التيار تنوء هلالِي صغير من الطين المدفوع إلى أعلى بواسطة وفي مقدمة الجسم المرتطم بأرضية القاع، أنظر: (شكل B.117).



شكل B.117 علامة الفرشاة أو الأجمة المتشكلة على السطح السفلي لطبقة صخرية Reineck & Singh, 1975

البروكسيلبي (hist. geol.) **Bruxellian**

مرحلة زمنية جيولوجية: أوربية الإستعمال، أسفل وسط الإيوسين، فوق اليبايري أو اليبايري Ypresian و تحت الأوفرسي Auversian.

حجر جبر طحلي (rk., geol., biol.) **Bryalgal**

حجر جبر قاس مقاوم للأمواج والمؤلف من مواد ضخمة بُيئت في مكانها بواسطة الحزازيات البانية للإطار الهيكلي والطحالب المغلفة عادة لبعضها البعض. وتشكلت هذه المادة مرافقة للشعاب.

علم الطحالب. علم الحزازيات (bot.) **Bryology**

دراسة خصائص وصفات وأنواع الطحالب. ويمكن تسمية بعلم الحزازيات.

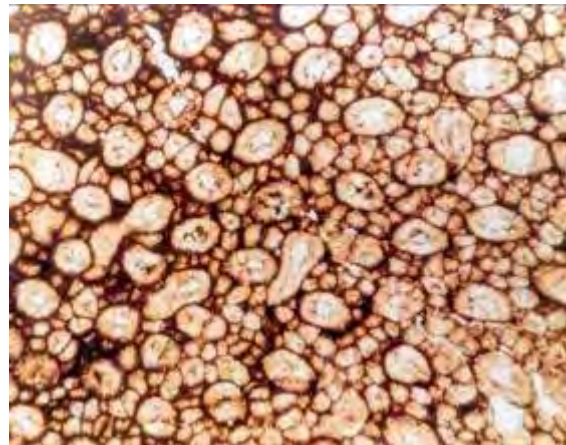
حزازيات. حزازيات نباتية. نباتات طحلبية (bot.) **Bryophyta**
شعبة الحزازيات، أو شعبة النباتات اللاوعائية والتي لها سيقان و أوراق متميزة ولكن ليس لها جذور حقيقية. وهذه تشمل حشيشة الكبد Liverworts و الأشنات Mosses.

شعبة الحزازيات. نبات طحلي. النباتات الحزازية (bot.) **Bryophyte (s)**

مجموعة نباتية لا وعائية، وذات سيقان و أوراق متميزة ولكن ليس لها جذور حقيقية، مداها الجيولوجي الزمني من الحين الديفوني إلى العصر الحاضر. وتشمل أبسط النباتات النامية على اليابسة وهي بمثابة قسم من مملكة النبات. وتشمل هذه النباتات الطحلبية كل من الأشنات Mosses و حشائش الكبد Liverworts.

حزازيات. جماعيات. حزازيات حيوية. حيوانات طحلبية (zool.) **Bryozoa = Bryozoon**

طائفة حيوانية طحلبية مسلكية، لا فقرية، مائية من أشباه الديدان، تابعة لشعبة الحزازيات Phylum Bryozoa، وتتميز بشكل رئيسي بواسطة نمو مستعمر، أو هيكل كلسي أو شكل أقل إنتشاراً كغشاء كيتيني وبقناة هضمية ذات شكل نوبي ولها فم وفتحة شرج. ومداها الزمني الجيولوجي من الحقب الأردوفيشي إلى العصر الحاضر، ومع احتمال إمتداد سفلي حتى أعلى الكامبري. تعيش في مستعمرات مائية، وعادة ما تكون بحرية. وتساعد على بناء الرواسب الكلسية لإحتواء هياكلها على مادة الكلس، أنظر: (شكل B.118 and P.68). وهي أكثر تعقيداً في تركيبها من معائيات الجوف. مرادف له: حصيرة البحر Sea mat، حيوان طحلي أو حزازي أو أشوني Moss animal، مرجان طحلي Moss coral، جوف معوي طحلي متعدد اللوامس القائمة Moss polyp و حيوان جماعي Polyzoan. أنظر: خارجية الشرح Ectoproct و داخلية الشرح Endoproct.




شكل B.118 الحزازيات Scholle, 1978

Bubble (n., surv.)**فقاعة**

تجويفة صغيرة مليئة بالهواء أو كرية Globule من الهواء أو الغاز في الأنبوب الزجاجي في ميزان التسوية Spirit level. وعندما يعدل الميزان في الوضع الأفقي، يصبح مركز الفقاعة مستقرًا تحت علامة ثابتة أو خط محفور عند أعلى نقطة ممكنة في الأنبوب، أنظر: (شكل C.106).

Bubble sand structure (geol.)**بنية الرمل الفقاعي**

راسب رمل متماسك شاطفي كثير الثغور الناتجة من إحتباس سابق لفقاعات هوائية، بسبب حركة الموج المدي فوقه، أنظر: (شكل B.119).



شكل B.119 بنية الرمل الفقاعي ناتجة من إحتباس فقاعات هوائية في رمل الشاطئ Reineck & Singh, 1975

Bucaramangite (fossil, resin)**بوكارامانجيت**

معدن أصفر فاتح اللون وهو نوع من معدن "الريتينايت Retinite" لكنه يذوب في الكحول وهو شبيهة بالعنبر.

Buchan type metamorphic sequence (geol.)

تتابع أو تسلسل متحول من طراز البكان أو البوخان تسلسل تحولي إقليمي يكون الأندالوسايت أولاً ثم بعد ذلك السليمنيت بزيادة مدى التحول في الصخور الطينية.

Buchite (rk., meta.) بوكيت . بوكايت . بوشيت . بوشايت

صخر هورنفلس مزجج نتج بإندماج Fusion صخر طيني Argillaceous rock واسطة تحول حراري شديد.

Buchonite (rk.)**بوكونايت . بوكونيت**

صخر ناري سطحي داكن اللون يحتوي على هورنبلند و بايوتايت بالإضافة إلى بلاجيوكليز و نيفالين و أوجايت، وبه فلسبار كلوي تفرات Tephrite.

Buckle folds (geol.)**طيات إحدباب . طيات الضغط . طيات مُتبعجة . طيات إنبعاج**

طيات تنشأ عن الضغوط الجانبية أو النهائية على مسطحات الصخور في إتجاه مواز لمستوى تسطحها. وهذا النوع من الطي يؤدي إلى نقص في القطاع المعرض للطى.

Buckling (met.)**تجميد . إنبعاج . إحدباب . تحذب****Bud (n., bot.)****برعوم . بُرْعُم . بُرْعُمَة (الزهرة)**

فرع صغير ناتئ من ساق النبات، حيث تنبت منه الأوراق أو الأزهار، وكثيراً ما تغطي البرعم أوراق خارجية.

Budding (bot.)**تبرعم . بُرْعُمَة**

شكل من التكاثر Reproduction الخضري اللاجنسي، تولد فيه العضوية الأم عضويات أصغر.

Buddle (mining)**حفرة (محدبة أو مقعرة)**

تتركز فيها الركازات المعدنية. أيضاً هي أداة لتحويل الأتربة المعدنية بالماء الجاري.

Buff colour (adj.)**لون الجلد . لون أديمي . لون لحمي**

لون برتقالي مصفر.

Buhrstone = Burrstone (rk., sed.)**حجر الطاحو**

صخر سليكوبي مناسب الإستعمال كحجر الرّخى، له نسيج مفتوح، مسامي، ولكن قاسي. وهو حجر رمل دقيق الحبيبات أو حجر جبر أحفوري مُتسَلِّكِن. وفي بعض أحجار الرمل يكون اللاحم كلسي. مرادف له: حجر الرّخى Millstone.

Building material (geol.)**مواد البناء**

مثل: الأيطان، أحجار الرمل، أحجار الجرانيت، أحجار الجير، و الرخام، ... إلخ.

Building stone (rk., geol.)**حجر البناء**

حجر كثيف متماسك كتلي، من ضروب الصخور النارية أو المتحولة أو الرسوبية، يقطع كتلاً على أحجام مقصودة تصلح للبناء أو لتغطية الجدران والخزانات أو لأغراض الزينة. وتتميز، مثل هذه الأحجار بألوان جذابة عادة، وبقدرة تحمل عالية، ومن أمثلتها: صخور الجرانيت، الحجر الرملي، الحجر الجيري، و الرخام، ... إلخ.

Bulbous (adj., bot.)**بصلي . منتفخ الجذور .****منتفخ الطرف . ذو جذور بصلية الشكل**

صفة تستخدم في وصف إنتفاخ أو نتوء الأكرتارك Acritarch، (وحيد خلية لا يعرف وضعه الأحيائي).

Bulge (n., geol.)**بروز . إنتفاخ . نتوء . جحوظ . تورم**

تورم أو إنتفاخ الألفا أو الحِمَم البركانية. أيضاً يشير المصطلح إلى كتلة أرضية بارزة عن الخط الخارجي للجسم المنتمية له. كذلك يعني

المصطلح البنية المقببة Diapiric structure، ذات لب طيني، تقع تحت طبقات علوية أكثر صموداً أو عَصِيبةً Compelent beds.

Bulitian (hist. geol)

البوليتيان

مرحلة زمنية جيولوجية: سائدة الإستعمال في أمريكا الشمالية، لعصر الباليوسين، فوق اليانزي Ynagian و تحت البنيوتي Penutian.

Bulk density (eng.)

كثافة إجمالية. كثافة كلية.

كثافة ظاهرية. كثافة بادية

الوزن الشئسي أو المادي مقسوم على حجمه، ويشمل الحجم للفراغات المسامية، خاصة الوزن لكل وحدة حجمية من كتلة التربة التي غالباً جُفُفَتْ في القرن إلى وزن ثابت عند ١٠٥ درجة مئوية. مرادف له: الكثافة الظاهرة Apparent density.

Bulk modulus (eng.)

معامل الإنضباط.

معامل تغير الحجم. مغاير الحجم

إنضباط المرونة المرتبطة بتغير في الحجم بالنسبة إلى حالة الضغط الهيدروستاتية Hydrostatic state of pressure. إنها معكوس الإنضغاطية. مرادف له: المرونة الحجمية Volume elasticity.

Bullard discontinuity (seis.)

خط بولارد الإنقطاعي

التغير الفجائي الرجفي لبولارد وهو سطح بيني للسرعة السيزمية بين اللب الخارجي Outer core و اللب الداخلي Inner core الأرضي.

Bull mica (minr.)

ميكاً مُورِيَّة

كومات أو عناقيد كبيرة لبولورات مسكوفات ذات توجيه بشكل متنوع ونامية جزئياً متداخلة قليلاً مع الألبات و الكوارتز.

Bull quartz (minr.)

كوارتز مُورِي. كوارتز لاركازي

كوارتز لونه أبيض، مصمت صلد، حال بشكل إلزامي من المعادن الإضافية وعدم القيمة الركازية.

Bunsenite (minr.)

بونسينايت. بونسينيت

معدن لونه أخضر فستقي، يتكون من أكسيد النيكل، صيغته الكيميائية: (NiO)، نظام تبلوره المكعي، حيث تظهر بلوراته ثمانية الأوجه، صلادته ٥,٥، و وزنه النوعي ٦,٤ - ٦,٨. وهو ركاز للنيكل.

Burdigalian (hist. geol.)

البورديجالي

مرحلة زمنية جيولوجية: أوربية الإستعمال، لعصر المايوسين، فوق الأكتيان أو الأكويتاني Aquitanian و تحت الألانغي Langhian.

Burial metamorphism (geol.)

تحول دُفني.

تحول دُفني. تحول مطمور

عندما تدفن الصخور الرسوبية تدريجياً نتيجة غطس القشرة الأرضية، تَسخُن الصخور ببطء وتصبح في توازن مع درجات حرارة القشرة الأرضية المطوّقة لهذه الصخور. وفي هذه العملية تُغيّر النشأة المابعدية Diagenesis المعدنية و النسيج لهذه الصخور المدفونة. وتتدرج عملية النشأة المابعدية نحو تحوّل دُفني أو مطمور Burial metamorphism، وهو تحوّل إقليمي منخفض الرتبة نتج من حرارة و ضغط بدلاً جهداً بواسطة الرواسب و الصخور الرسوبية الفوقية. وحيث أنّ درجات الحرارة والضغط ليست مرتفعة جداً كذلك المصاحبة للتحوّل الإقليمي إلا أنّهما مرتفعا بشكل كافٍ لإنتاج تغيّر جزئي في معدنية و نسيج الصخر الرسوبي. أما طبيعة التطبّق و البنى الرسوبية الأخرى فتبقى محفوظة كما هي. وحيث أنّه لا يوجد ضغط مباشر في هذه العملية فالصخور المتحوّلة بالدفن تكون غير متورقة بشكل عام. وعامة فهو أيضاً نوع من التحول الإقليمي منخفض الرتبة، يؤثر في الصخور البركانية المُتَدَخِّلة الطبقات في قعيّة عظمى Geosyncline بدون أي تأثير تجلّي Orogenesis أو إقتحام صهيري Magmatic intrusion يحتفظ بالنسيج الصخري الأصلي لكن التركيب المعدني تغير بشكل عام.

Buried channels (geol.)

قنوات مدفونة.

قنوات دُفينة. قنوات مطمورة

قنوات ما قبل العصر الجليدي، مُلئت بمحطام صخور مثالج وغطّتها الرواسب الحديثة. ويجب عمل مجسات في المناطق التي تتوقع فيها، مثل: هذه القنوات لتحديد مواقعها وإتجاهاتها قبل بدء أعمال المناجم أو بناء السدود والخزانات أو أية أعمال هندسية أخرى.

Buried erosion surface (geol.)

سطح تحات مطمور.

سطح تآكل مدفون

مستوى عدم توافق تحت السطح، يفصل بين مجموعتين من طبقات الصخور المتوازية أو غير المتوازية. أنظر: عدم توافق زاو Angular unconformity. فهو بمثابة سطح حت كالسهل الذي غطته الرواسب الأصغر عمراً وربما يمثل سطح عدم توافق في الأعماق.

Buried hills (geol.)

تلال دُفينة. تلال مطمورة

مرتفعات قديمة تراكمت عليها طبقات من رواسب حديثة حيث أصبحت مدفونة تحتها.

Buried ridges (geol.)

أخيد مدفونة. أخيد. حُيود مطمورة

صخور الحُيد المدفونة تحت غطاء مائي، وعادة ما تكون شديدة المقاومة، و تترسب عليها رواسب أحدث عمراً منها.

Buried river (geol.) نهر مدفون. نهر جوفي. نهر مطمور
طبقة نهرية غُطَّت تحت رواسب طميية أو جَمَّ بركانية أو صخور
فتاتية نارية أو حريت أو رواسب مثلجية Tillites.

Buried soil (ped.) تربة مدفونة. تربة دفينة
تربة قديمة Paleosol.

Buried structure (geol.) بُنيّة مطمورة. تركيب دفين
بنيّة صخرية مدفونة تحت سطح جسم مائي.

Buried topography (geomorph.) تضاريس مدفونة.
تضاريس دفينة. تضاريس طوبوغرافية مطمورة
تضاريس قديمة مغطاة برواسب حديثة.

Buried valley (geol.) وادي مطمور. وادي مدفون
منخفض في سطح أرض قديمة أو في طبقة صخرية مدفونة الآن
تحت رواسب أصغر عمراً، مثل: وادٍ مثلجيٍّ سابق مليئٍ بجرافات أو
رواسب مثلجية حديثة Tillites.

Burmite (fossil, resin) بورميت. بُرميت.
ضرب من معدن الريتيناييت Retinite، لونه بُنيٌّ داكن أو أصفر
شاحب أو لونه مُحَمَّر، يشبه العنبر ولكنة أقوى و أصلد.

Burning (n.,adj.) حرق. إحتراق. حارق. محرق
تسخين المعدن إلى درجة حرارة مرتفعة، بحيث تتلف خواصة بصفة
مستدبة، وذلك بسبب حدوث إنصهار Fusion أوّلي أو بسبب
تخلخل الغازات المؤكسدة.

Burning point (chem.) درجة الإحتراق. درجة الحرق
درجة إشتعال النفط.

Burnt coal (geol.) فحم محروق
فحم تكوّن بتلامس صخور نارية.

Burnt stone (gemst.) حجر محروق

حجر نفيس تغير لونه بالتسخين، مثل: أميثست Amethyst
الذي تغير لونه من بنفسجي إلى صافٍ Clear أو عين النمر الذي
تغير لونه من بُنيٍّ مصفر إلى بُنيٍّ محمر. قارن مع: حجر مسخن
Heated stone، و حجر مصبوغ Stainedstone.

Burr = Bur (n., geol.) صخر رمل صلب
حجر رمل صلد و حشن، مثل: حجر الرمل السليسي أو السيكوني
المدمج حيث يصعب ثقبه. وقد يعني المصطلح عُجَيْرَة أو كتلة ظر
في صخر لين Bur، وربما يقصد به حجر الطاحون Buhrstone
أو حجر المُسَن Whetstone.

Burrow (n., v., paleont., mining) مَسَلِك أحيائي.
حفرة أنبوبية أحيائية. نُقْب. جُحْر. مَسَلِك.

حُفْر. تفتيق. يحفر جُحْرًا. يسكن في جحر. صخر عقيم
مسالك أو جحور أو أنفاق الديدان أو حفر أنبوبية أحيائية يتم
فتحها وثقبها في الرواسب الرخوة أو المفككة بواسطة الديدان آكلة
الطين أو الرخويات أو لا فقاريات أخرى، تمتد على طول مستوى
الطبقة أو تخترقها وتمتلئ في النهاية بطين أو رمل وتحفظ كحشوة،
تكون مستقيمة أو متعرجة أو رأسية أو أفقية أو مائلة. وعامة فهي
الأثار التي تتركها الديدان في الصخور الرطبة أثناء تحركها بحثاً عن
الغذاء والتزاوج، أو أيّ نشاطٍ آخر، وعندما تتصلب الصخور
الحاملة لهذه الأثار تبقى كحُفْر نَقِيّة وباتجاهات متعددة، وقد تكون
أفقية مع إمتداد سطوح الطبقات الحاملة لها، أو متعامدة معها، أو
بشكل فُطْرِي معها، أنظر: (الأشكال B.120a to B.120c).
أنظر: مَسَلِك أحيائي Burrow. وقد يقصد بالمصطلح أنبوبية
حفرتها دودة، أو يشير المصطلح إلى نُقْب في صخر. وفي علم
التعدين: يقصد به صخر عقيم.



شكل B.120a مسالك وجُرّات أحيائية في طبقة حجر جير متكون الحنيفة، جبل الأبيكين، قرب قرية سُدُس Moshrif & Al-Asaad, 1984



شكل B.120b لوح صخري يظهر عليه أنفاق إسطوانية متفرعة تشكلت فيه بواسطة ديدان حجرية تتغذى على الراسب مكوّنه إضطراب مسلكي أو جُخري في أرضية طبقة صخرية من متكون الحنيفة، وادي نساخ في شبه الجزيرة العربية، تصوير: مشرف

تتم هذه العملية بواسطة الديدان الممسلكية العائشة في الرواسب الطينية الرطبة، وتظهر الحُفَر على شكل فجوات أنبوبية إسطوانية، أو قريبة من إسطوانية، وغالباً ما تكون مملوءة بطين أو رمل، وقد تأخذ هذه الفجوات الأنبوبية إما وضعاً أفقياً أو متعامداً أو قطرياً مع الطبقة الحاوية لها، أنظر: (الأشكال B.121a to B.121e).



شكل B.120c مسالك أو جحور أحيائية في قاع طبقة حجر جير، متكون الحنيفة قرب مدينة الرياض، تصوير: مشرف

حجر جير مُثَقَّب. **Burrowed limestone (rk., sed.)**

حجر جير محفور. حجر جير مسلكي


حجر جير غني بالحفر الأنبوبية التي تأخذ إتجاهات مختلفة داخل الطبقة. وتكونت هذه الحُفَر الأنبوبية نتيجة أنشطة الديدان في الرواسب الرطبة (أي قبل تصلبها و تكوين الصخر).

ثاقب. حافر. حفار. **Burrowing (n., adj., paleont.)**

الحفر الأحيائي. مسلك أحيائي



شكل B.121a مسلك لحيوان النيرس مظهراً ظلية أو غطاء أو غلاف أو طبقة خارجية Reineck & Singh, 1975



شكل B.121b مقطع لعينة لينة من طين بحري عميق مليئ بمسالك أو بجحور وسيرتين Reineck & Singh, 1975



شكل B.121c نظام جُخري أو مسلكي لحيوان التوفكس في رواسب بحيره دانمة. النظام الجحري ملاء بالراتينج Reineck & Singh, 1975



شكل B.121d أنابيب أحيائية في متكون حجر رمل البياض، تصوير: مشرف



شكل B.121e علامات حُفر أو مسالك أو جحور أحيائية تظهر كاثار و ثقوب عظمية على لوح كتله صخرية في متكون الحنيفة العلوي، وادي نساح في وسط شبه الجزيرة العربية، تصوير: مشرف

Burrowing organisms كائنات حفارة**Burrow porosity (geol)** مسامية الحفر. مسامية مسلكية

مسامية ناتجة من الكائنات المسلكية بالرغم من أن هذا النوع من المسامية غير شائع في صخور الكربونات القديمة بسبب إغيار أو هبوط الحفر الإنبوبية أو المسالك. أنواع أخرى، مثل: مسامية بين الجسيمات أو الحبيبات يمكن نموها بداخل مادة حشوة الحفر الأنبوبية، خاصة إذا كانت النفاذية أعلى من تلك التي في الراسب المضيف. أنظر: مسامية Porosity، أنظر: (شكل P.111a).

Burst (n., geol.) إنفجار. إنشاق. تفجير. تشظية

إنفجار كاسر لمادة الصخر القصف، مثل: التشظية أو الانفجار الصخري في منجم عميق أو نفق عميق تحت سطح الأرض في مناجم الفحم، يمكن أن يصاحب الانفجار خروج غاز الميثان أو ثاني أكسيد الكربون أو الغبار الفحمي.

Burstone = Buhrstone حجر الطاحون**Bustamite (minr.)** بوستاميت. بوستاميت

معدن لونه رمادي - أحمر، صيغته الكيميائية:

$(\text{MnCaFe})\text{SiO}_3$ ، يتبلور حسب النظام ثلاثي الميل، صلاتته ٥,٥ - ٦,٥، وزنه النوعي ٣,٣ - ٣,٤، و معامل إنكساره ١,٦٧ - ١,٧٠.

Bustite = Aubrite بوستيت. بوستيت

نيزك حجري.

Buttes = Tenthills (geol.) تلاع. روابي. أكمة.

شواهد جبلية. تلال خيمية. هضاب وحيدة.

مفرد تلاع تلعة وهي تلة صغيرة تقف شاهدة بمفردها في وسط أرض سهلة أو منبسطة القمة. والتلاع مرتفعات جبلية كبيرة أو أحياناً صغيرة الحجم عزلت عن بقية الجبال بفعل التحات، وهي ذات

جوانب إما شديدة الإنحدار أو تشبه أظهر السلاحف، ولها قمة صغيرة مسطحة، مزواة أو مستديرة الشكل. كذلك هي ربوة قل حجمها بفعل التحات، أنظر: (شكل B.122). وقد يبلغ إرتفاع الأكمة أو التلعة عدة مئات من الأمتار فوق قاع الوادي. وعامة يتشكل التل الشاهد من عملية تقطيع الحت Erosion لهضبة مستوية تُعرف بالميسة Mesa، وهي هضبة مسطحة متحدرة الجوانب، أيضاً أنظر: (شكل B.123). قارن مع: (شكلا M.47a and M.47b).

Buttgenbachite (minr.) بتجنباشايت.

بتجنباشايت

معدن لونه أزرق سماوي، يتكون من كلورونترات النحاس القاعدية المائية، صيغته الكيميائية: $\{\text{Cu}_{19}\text{Cl}_4(\text{NO}_3)_2(\text{OH})_{32}\cdot 2\text{H}_2\text{O}\}$ ، نظام تبلوره السداسي، صلاتته ٣,١٢، و وزنه النوعي ٣,٣٣. يشبه معدن الكونيللايت Connellite في شكله البلوري.

Buttress (geol., geomorph., paleont.)

رُغن. سناد دعامي. أنف. كتف الجبل. دعامة. سنادة. مسند.

كتلة صخرية ناتئة من جبل أو تل تشبه دعامة مبنى أو كتف الجبل. أيضاً يعني المصطلح في علم الأحافير تنوعاً داخلياً يشبه الحيد، يبرز من جدار الصدفة أو الرخويات ثائية المصراع والتي تدعم اللوح المفصلي Chondrophe. أيضاً حيد من مادة هيكلية ممتد من حائط الزنيقة على السطح الداخلي للغلاف.

Buttress sand (geol.) حجر رمل دعامي. حجر رمل كتفي

حجر رمل يتقاطع مع سطح تحتي أو سفلي لعدم توافق، كما هو الحال فوق جانب تل مدفون أو طيبة محدبة مبتورة أو مقطوعة. وغالباً ما يشكل مصيدة للنفط أو للزيت.



شكل B.122 تلاع أو هضاب وحيدة Stokes et al., 1978



شكل B.123 تلال أو شواهد جبلية، وميسة Ludman & Coch, 1982

Buttress unconformity (geol.) تخالف تناكبي.

عدم توافق كئيفي. عدم توافق دعامي

سطح ترتكز عليه الطبقات ذات الامتداد أو الفوقي Onlapping strata متاخمة لجرف تضاريسي شديد الحدور و إقليمي الإمتداد. وربما يكون عدم التوافق الكئيفي نتاجاً فوق هاوية أو جُزف بحري Submarine escarpment إنكشفت على طول أو إمتداده الصخور القديمة، بين حوض عميق و منصّة Platform.

Buzz (v., chem.) أزر. طش

يقصد به صوت تفاعل الجُمض مع المادة الجيرية أو ما يعرف بفوران الجُمض. أنظر: أزر. فار Fizz و (شكل F.35).

By - channel (geol.) منهرجاني. قناة ثانوية.

قناة عرضية. قناة توصيل

مجرى أو فرع قنوي يتشكل على إمتداد جانب واحد لنهر رئيسي.

Byerite بايريت. بايريت

فحم بتيوميني يشبه الألبترتايت Albertite.

By - pass = Bypass (n., civ. eng.) طريق جانبي.

مجري جانبي. تحويلة. مجزئ التيار

إتخاذ طريق جانبي.

Bysmalith (rk., ign.) صخر سدادة. صخر عمود.

صخر مُتَدَخِّل ناري Intrusive rock إسطواني متعامد بشكل تقريبي، ومطوق بصدوع شديدة التحدر. وقد فُسر كنوع من الألكوليث Laccolith. قارن مع: مُتَدَخِّل ناقوس - مرطبان Bell - jar intrusion.

Byssolite (minr.) بايسولايت. بايسوليت

نوع من معدن الأمفيبول الليفي، لونه أخضر زيتوني. أيضاً يستخدم المصطلح في تجارة الجواهرات للإشارة إلى نوع من الكوارتز المحتوي على مكثفات ليفية مَحْضَرَة من الأكتينولايت أو الأسبستوس.

Byssus (paleont.) نسالة

كتلة الألياف الحريرية Byssus. وهي ألياف قرنية تنمو من جسم الحيوان لتثبيت الصّدفة في بعض الأنماط إلى جسم بالقاع. وقد توجد ثغرة بمقدمة الصّدفة تخرج منها هذه الألياف عند قفل المصراعين.

By - stream (geol.) مجري جانبي. مجري ثانوي

يقصد به جزء من سهل الفيض المكون من حزام أو شريط ضيق من الرواسب الفيضية Levee deposits، تقع مجاورة بشكل مباشر لقناة نهرية أو جدولية، وعادة مؤلفة من طمي رملي Sandy alluvium.

By - terrace (geol.) جانب مصطبة. جانب شرفة

يقصد به جزء من سهل الفيض المكون من شريط أو حزام ضيق من الرواسب الطينية المجاورة مباشرة لمصطبة أو لشرفة طوقية أو محيطية على بُعد من قناة نهرية.

Bytownite (minr.) بايتونيت

معدن لونه أزرق إلى رمادي داكن، يتكون كيميائياً فيما بين $Ab_{30}An_{70}$ إلى $Ab_{10}An_{90}$ حيث: $Ab = الأبايست$ $(NaAlSi_3O_8)$ ، $An = أنورثايت (CaAl_2Si_2O_8)$. يتبلور حسب النظام ثلاثي الميل، صلادة ٦، وزنه النوعي ٢,٧٤، و معامل إنكساره ١,٥٧. وهو من مجموعة معادن البلاجيوكلينز فلبسبار. يوجد في الصخور النارية القاعدية وفوق القاعدية.

By - wash (hydrol.)**مصرف جانبي**

قناة أو قناة تصريف صممت لنقل الماء الزائد من سد أو خزان طبيعي أو قناة مائية Aquaduct لكي تمنع الطفح أو الغمر .Overflow



المجلد الأول

C



بیتنا

C

**Cable breaks (geophon)****إنكسارات كبلية**

ميكانيكية محتملة لقطع أهدود أفتُرحت بشكل جزئي، وبرصد ملاحظات بعد زلزال خارج نطاق نيوفاوند لاند Newfoundland. فالعديد من الكابلات الهاتفية عبر القارات والمارة على إمتداد المنحدر القاري قد قُطعت أو كُسرت. وحدثت العديد من الإنكسارات وبأسلوب متتابع ومتطور مع زيادة المسافة من مركز الزلزال السطحي، أنظر: (شكل C.1).



شكل C.1 إنكسارات كبلية حدثت بعد حدوث زلزال الضفاف العظيمة على بُعد من نيوفاوند لاند، معطية إثبات مباشر وقوي لتيارات العكس
Montgomery, 1993

Cable drilling (pet. eng.)**الحفّر الكبلية**

أنظر: الحفّر المطرقى Cable - tool drilling.

Cable tool (pet. eng.)**أجهزة كبلية**

أدوات تستخدم في حفر الآبار، مثل: حفر الخندق أو الحفرة Drill bit وساق الحفّر Drill stem، ومجموع أو طقم من البرطمانات Set of jars.

Cable - tool drilling (pet. eng.)**حفّر مطرقى**

الحفّر بالدق المنتظم بإستعمال ثقل محمول بجبل من الفولاذ المعدني (كبل أو كبل) مظفور والتزول به بقوة على أي متكون جيولوجي وله عدة مسميات، مثل: الحفّر الصدمي بالدق Percussion drilling والحفّر الكبلية بالدق Churn drilling وكلها تعني الحفر بأدوات الدق. إلا أن هذه الطريقة أستعيعض عنها بالحفّر الرحوي Rotary drilling، وفيه يكسر الصخر في قاع الثقب أو البئر بواسطة لقمة فولاذية به كبل وحافة قاطعة بشكل الأزميل.

Cable tool rig (pet. eng.)**جهاز الحفّر بالدق**

أنظر: الحفّر المطرقى.

Cacoxenite (minr.)**كأكوكسينايت . كأكوكسينيت**

معدن لونه أصفر أو بُني، يتكون من فوسفات الحديد القاعدية المائية، صيغته الكيميائية: $\{Fe_9^{+3}(PO_4)_4(OH)_{15}.8H_2O\}$ ، يتبلور حسب النظام السداسي، صلاتته 3,5، و وزنه النوعي 3,4. يوجد على شكل عناقيد متشعبة.

Cadastral map (surv.)**خريطة تفصيلية . خريطة مساحية**

خارطة ذات مقياس رسم كبير تُظهر حدود تقسمات الأرض، عادة باتجاهات وأطوال ومن ثم مساحات البقع المفردة جمعت من أجل غرض وصف وتسجيل المالك لها. وربما تظهر الحرائة والصرف وظواهر أخرى تنفيذ في إستعمال الأرض.

Cadmium (element)**كادميوم . كادميوم**

فلز لونه أبيض فضي مائل للزرقة، رمزه Cd ضمن المجموعة IIB في الجدول الدوري، أنظر: (شكل P.44). لين، بريقه لامع، و يشبه

الزنك. يظهر في الطبيعة عادة على هيئة الكبريتيد النادر جرينوكايت Greenockite وفي ركازات الزنك Zinc. وهو عنصر إنتقالي غير عادي يقع تبعاً لخصائصه الكيميائية وسيطاً بين الزنك والزنابق ومركبات (Cd²⁺). عدده الذري ٤٨، وزنه الذري ١١٢،٤، نقطة إنصهاره ٣٢١ درجة مئوية، نقطة غليانه ٧٧٠ درجة مئوية، و وزنه النوعي ٨,٦٥ (عند الدرجة ٢٠م).

Caerfaian (hist. geol.)**الكارفي**

مرحلة زمنية جيولوجية: أوربية الإستعمال، أسفل عصر الكامبري، فوق ما قبل الكامبري Precambrian و تحت السولفان Solvan.

Caesium (element)**سيزيوم**

فلز لونه أبيض فضي، مركباته نادرة، رمزه Cs، له صفات كيميائية وطبيعية تشبه صفات الصوديوم، و وزنه النوعي ٩,١٠١. مرادف لـ: سيزيوم Cesium.

Cafemic (rk., ign.)**كافيمي**

صخر ناري أو صهارة محتوية على كالسيوم وحديد و مغنسيوم.

Cagnite (minr.)**كاجنيت . كاجنيت**

معدن عديم اللون أو أبيض، يتكون من زرنبيخات الكالسيوم والبورون القاعدية، صيغته الكيميائية: {CaB(AsO₄)(OH)₄}، نظام تبلوره الرباعي، صلاتته ٣، و وزنه النوعي ١٥٦,٣. يوجد بشكل بلورات إسفينية.

Cahemolith (rk. coal)**صخر فحم دبالي**

أنظر: الفحم الدبالي Humic coal.

Cainozoic = Cenozoic Era (hist. geol.)**الحقب الحديث . الدهر الحديث**

أنظر: دهر أو حقب الحياة الحديثة Cenozoic Era.

Cairngorm (minr.)**كوارتز أصفر أو بُني**

ضرب من معدن الكوارتز، لونه أصفر يميل إلى البني، يشبه الكوارتز المدخن Smoky quartz، ويستخدم كحجر كريم للزينة. أنظر: كوارتز مدخن Smoky quartz.

Caisson (hydrol. eng.)**حُجْرَة تحت مائية .**

حُجْرَة صامدة للماء . مقصورة تحت الماء . قَيْسُون

حُجْرَة يتم إغراقها في ماء النهر أو في أية كتلة مائية و يجري الحُفْر من داخلها للوصول إلى القاع الصلد، وعامة فهي حجرة صامدة للماء، وهي مقصورة محكمة السد للعمل تحت الماء كما أنّها عمّامة وتطويف السفن الغارقة.

Cake (drl.)**كعكة الحفر . كعكة طين**

مثل: الكعكة الوحلية Mud cake تستخدم في عملية الحُفْر أو كعكة جليدية Ice cake.

Cake coal = Binding coal (mining)**فحم كعكي . فحم كوكي . فحم الكوك = فحم رابط**

فحم يتحول إلى كوك إذا سخن بمعزل عن الهواء.

Calabrian (hist. geol.)**الكالابري**

مرحلة زمنية جيولوجية: أوربية الإستعمال، أسفل عصر البلايوسين، فوق الأستي - الريدوني Astian - Redonian من البلايوسين، و تحت الإميلي Emilian.

Calait = Turquoise (gemst.)**فيروزج . فيروز = تركواز**

حجر كريم يستخدم للزينة.

Calamine (minr.)**كالامين . حجر التوتيا**

معدن أو ركاز يحوي الزنك = هيميمورفايت Hemimorphite إسْمُثُونَايت Smithsonite.

Calamite**الكالاميت**

نبات ضخّم من العصر الجوراسي.

Calaverite (minr.)**كالافريت . كالافريت**

معدن لونه أبيض فضي أو أبيض قصديري أو أصفر نحاسي أحياناً، يتكون من تلوريد الذهب صيغته الكيميائية: (AuTe₂)، مع نسبة ضئيلة من الفضة، نظام تبلوره أحادي الميل، صلاتته ٢,٥، و وزنه النوعي ٩,٣٥. وهو نادر الوفرة إلا أنه مصدر هام للذهب.

Calc = Alkalic (adj.)**كلسي . جبيري = قَلْوِي . قَلْبِي**

صفة مجموعة من صخور نارية يكون فيها الوزن المئوي للسليكا فيما بين ٥٦ و ٦١، عندما تكون الأوزان المئوية لكل من CaO و Na₂O + K₂O متساوية. أنظر: الجير القلوي Alkali lime. أيضاً يشير المصطلح إلى صخر ناري محتو على فليساير البلاجيوكليز.

Calc - alkaline magmas**صهارة قَلْبِيَّة كَلْبِيَّة**

أنظر: قَلْوِي كَلْبِي Calc - alkalic.

Calcareous**الإسْفنجيات الجيرية . الجبريات . الكلسيات**

إسْفنجيات كلسية.

Calcareneous**كَلْس رَمْلِي . كَلْس رَمْلِي**

يوصف به حجر الرمل المحتوي على فتات من كربونات الكالسيوم بكمية كبيرة، مثل: كوارتزايت رملي كَلْبِي Calcareneous orthoquartzite، والذي تُشكّل فيه المكونات الكَلْبِيَّة حتى ٥٠٪ من مجموع الجسيمات الفتاتية.

Calcarenite (rk.)**حجر كلس رَمْلِي . جبير رَمْلِي .**

أحجار جبيرية رملية خشنة. كلس أرينيتي. كلكارينيت

حجر جير يتكون من أكثر من ٥٠٪ حبيبات جيرية أو جسيمات كالكسايت فتاتية بحجم حبات الرمل ملتصحة من كربونات الكالسيوم، وعادة ما تكون من جير لامع متبلور به أحافير Biosparite، (شكل C.2)، فهو رمل كلسي متماسك. قارن مع: حجر رمل كلسي Calcareous sandstone.

مركبات أو مكونات ميكانيكية المنشأة والتبلور	مركبات أو مكونات منقولة	
حجر بلوري خشن للغاية	حجر كلسي حصوي خشن جداً	٨٤ متر
	حجر كلسي حصوي خشن	١٦ متر
	حجر كلسي حصوي متوسط الخشونة	٩ متر
حجر بلوري خشن جداً	حجر كلسي حصوي ناعم	١ متر
	حجر كلسي رمل خشن	٠.٥ متر
حجر بلوري متوسط الخشونة	حجر كلسي رمل خشن	٠.٢٥ متر
	حجر كلسي رمل ناعم	٠.١٢٥ متر
حجر بلوري ناعم جداً	حجر كلسي رمل ناعم جداً	٠.٠٦٢ متر
	حجر كلسي طيني خشن	٠.٠٣١ متر
حجر بلوري ناعم جداً	حجر كلسي طيني متوسط الخشونة	٠.٠١٦ متر
	حجر كلسي طيني ناعم	٠.٠٠٨ متر
حجر دقيق التبلور للغاية	حجر كلسي طيني ناعم جداً	٠.٠٠٤ متر

شكل C.2 مقياس حجوم حبيبات صخور الجير أو الغلس Folk, 1962

حجر جير رمل كلسي. **Calcareous limestone (rk.)**

حجر جير كالكأرينيتي

حجر جير مؤلف بشكل شائع من أكثر من ١٠٪ راسب طيني كلسي من الأصل (جسيمات بأقطار تقل عن ٠,٠٦ ملم) مرافقة مع أكثر من ١٠٪ حبيبات كربوناتيّة فتاتية خشنة (رمل و حساء).

كلسي. جير. كلسيّة **Calcareous (adj.)**

صفة للصخور الرسوبية المحتوية على أو تتكون من كربونات الكالسيوم (CaCO₃). الحجر الجيري والبطاشير والحجر الصديقي والحجر القطري والدلومايت Dolomite و كلها أحجار جيرية شائعة، وتحتوي جميعها على أكثر من ٥٠٪ كربونات كالسيوم من الحجم الصخري.

طحالب كلسيّة. طحالب جيرية **Calcareous algae**

طحاليات جيرية

مجموعة من الطحالب تتشكل عندما ينتزع عشب البحر ثاني أكسيد الكربون من الماء الضحل حيث يعيش فيه، ونتيجة لذلك يفرز أو يرسب بصورة أكثر أو أقل بنية جيرية صلبة. أنظر: طحالب مرجانية Coralline algae.

لاحم كلسي **Calcareous cement (build.)**

مادة لاحمة مكونة من كربونات الكالسيوم المتبلورة، مثل: الكالكسايت والذي يعرف بالإسبار Spar أو كالكسايت متبلور لامع شفاف.

طين كلسي. صلصال جيرية **Calcareous clay (geol.)**

طين يحتوي على كمية كبيرة جداً من كربونات الكالسيوم، خاصة المارل Marl.

قشرة كلسيّة. قشرة جيرية **Calcareous crust (geol.)**

أفق ترابي قاس وملتحم بكربونات الكالسيوم تدعى القشرة الكلسية أو كاليش Caliche، مرادف له: قشرة جيرية Calc - crust.

دلومايت جيرية. **Calcareous dolomite (rk, sed.)**

دلومايت كلسي

صخر كربوناتي محتو على ٥٠٪ - ٩٠٪ دلومايت. قارن مع: دلومايت كلستي Calcitic dolomite.

حصاء كلسيّة. جَرُول جيرية **Calcareous gravel (geol.)**

شظايا أو كسر بحجم الحصى أو جُزْولية الحجم مكونة من كربونات الكالسيوم.

ركاز حديدي كلسي. **Calcareous iron ore (mining)**

ركاز حديدي جيرية

ركاز حديد به كمية كبيرة من كربونات الكالسيوم.

عوالق مجهرية كلسيّة. **Calcareous nanoplankton**

عوالق مجهرية جيرية

أيّ من الفطريات Protists الحاملة لجبيلة اليخضور والتي عادة ما تنتج الكوكوليث Coccoliths أثناء بعض من دورة مراحل حياتها أيضاً بمعنى أشمل مجموعة متنوعة التشكل مكونة من عناصر هيكلية كلسية تتجث بواسطة Coccolithophores. قارن مع: عوالق مجهرية Nannoplankton.

عجيرات جيرية. عقيدات كلسيّة **Calcareous nodules**

عجيرات كلسيّة

عجيرات متنوعة، قد تُكوّن من كربونات الكالسيوم CaCO₃، أو من كربونات الكالسيوم و المغنسيوم {CaMg(CO₃)₂}، أو من كربونات الكالسيوم والمغنسيوم و الحديد

{Ca(MgFe)(CO₃)₂}، أو من كربونات الحديد FeCO₃،
أنظر: (شكل C.3)، أيضاً أنظر: عَجِيْرَة أو عَقِيْدَة Nodule.



شكل C.3 عَقِيْدَات كلسية Tucker 1981

ردغات جيوية. ردغات كلسية (geol.) Calcareous oozes
رزغات جيوية. رزغات كلسية. نضوح جيوي

رواسب بحرية أحيائية الأصل Biogenous مؤلفة من طين أو وُحْل سميك أو تُحْنين ينتج بواسطة كائنات تقطن مياهاً بحرية سطحية دافئة، وغالباً ما تُكوّن ردغات مُنْخَرِبَات Foraminiferal oozes لأنّ نسبة عالية جداً من أحجامها مُكْوّن من أغلفة الحيوانات أحادية الخلية تدعى مُنْخَرِبَات Foraminifera، أنظر: (شكل F.60). وعندما تغوص الأجزاء الكلسية الصلبة خلال طبقة الماء البارد، فإنّها تبدأ في الذوبان وينتج هذا بسبب إحتواء الماء البارد على ثاني أكسيد كربون أكثر ومن ثم يصبح حمضياً أكثر Acidic من الماء الدافئ. وفي المياه البحرية التي يزيد عمقها عن ٤٥٠٠ متراً تقريباً فإنّ الأصداف الكلسية سوف تذوب كلية قبل وصولها للقاع. وتبعاً لذلك فإنّ الرزغ أو الردغة الكلسية لا تتراكم في الأعماق الأعظم من ذلك راسب طيني جيوي جيّ يتوافر في قيعان المحيطات ويحتوي على أكثر من ٣٠٪ بقايا هيكلية كلسية من أصل عضوي، وتمثل مادة هيكلية لحيوانات ونباتات مختلفة عالقة في ماء المحيط، مثل: رزغة جناحية الأقدام Pteropod ooze، قارن مع: رزغة سليكونية Siliceous ooze.

حُتّ كلسي. حُتّ جيوي Calcareous peat

أنظر: حُتّ غني بالمواد النباتية و فقير في الأكسجين Eutrophic peat.

صخور جيوية. صخور كلسية (rks.) Calcareous rocks
صخور رسوبية كلسية تحتوي على أو تتكون من كربونات الكالسيوم وغالباً ما تكون ذات نشأة بحرية، مثل: حجر الجير أو حجر

الطباشير أو حجر الطوفة أو طفة Tufa (حجر جير مترسب من مياه عذبة) أو حجر رمل صديني Shelly sandstone.

حجر رمل كلسي (rk., sed.) Calcareous sandstone

حجر رمل جيوي به كربونات كالسيوم أو كالكسايت يعمل كمادة لاحمة أو حجر رمل محتو على كمية جيدة من كربونات الكالسيوم ولكن يوجد به كوارتز فتاتي بما يزيد عن ٥٠٪. قارن مع: رمل كلسي أو أزيانيت كلسي Calcareenite.

طقل كلسي. طين صفحي كلسي (rk.) Calcareous shale

طين صفحي يحتوي على ما يقل عن ٢٠٪ كربونات كالسيوم في شكل مواد مترسبة دقيقة الحسيمات أو جسيمات صغيرة عضوية الأصل، أنظر: (شكل L.53).

ليبدة كلسية (geol.) Calcareous sinter

قشرة متلبدة من كربونات الكالسيوم يُعرّف صخرها بالترافرتاين Travertine.

تربة كلسية. تربة جيوية Calcareous soil

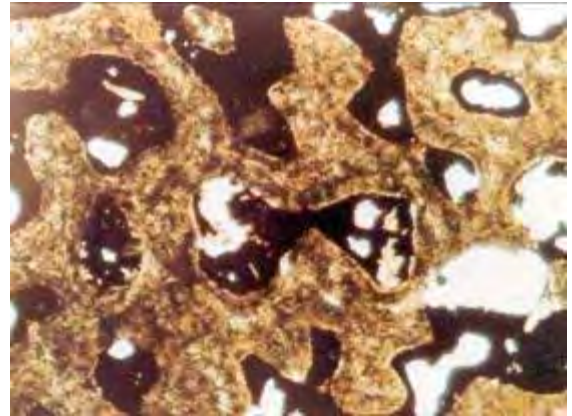
تربة محتواها من الكربونات بشكل كاف بحيث تتفاعل بفوران إذا فُحصت بحمض الهيدروكلوريك.

سبار كلسي. لاصف جيوي (minr., sed.) Calcareous spar

سبار من كربونات الكالسيوم أو كالكسايت متبلور لامع يدعى لاصف أو سبار الكلس Calcspar.

إسفنجيات كلسية Calcareous sponges

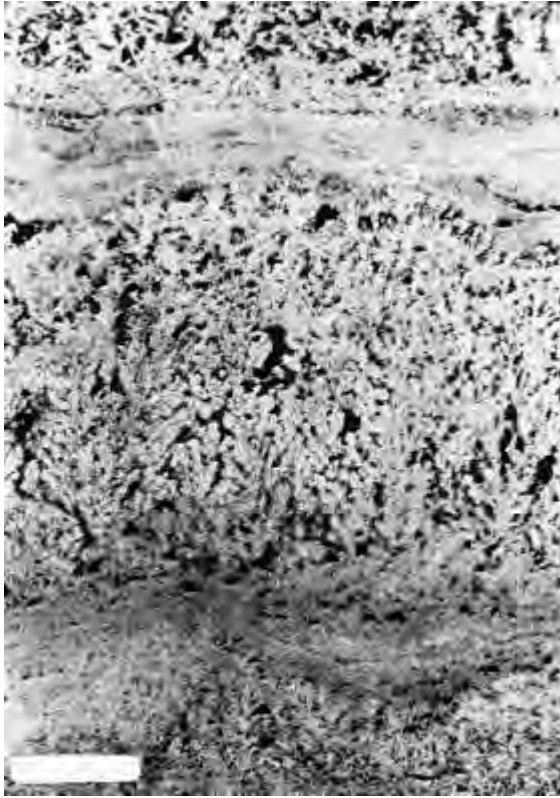
ومفردها إسفنج كلسي أحد طوائف الأحياء البحرية المحتوية على كربونات الكالسيوم، أنظر: (شكل C.4).



شكل C.4 إسفنج كلسي Scholle, 1978

طوفة كلسية. طفة كلسية (rk., sed.) Calcareous tufa

حجر رسوبي جيوي مكوّن من الطفة Tufa، وهو حجر جير محبّب وعالي المسامية، مترسب عند مخارج المياه العذبة، مثل: العيون والينابيع، أنظر: (شكل C.5).



شکل C.5 طوفة أو طُفَّة كِلْسِيَّة Scoffin, 1987

Calc flint

فلانت كلسي. صَوَّان كِلْسِي

صخر سليكاتي كِلْسِي دقيق الحبيبات له مظهر صَوَّاني تشكل بواسطة تحول حراري لحجر طين أو وُحْل كِلْسِي، ويحتمل أن يصاحبه بعض من التغير بفعل الغازات Pneumatolitic action.

Calcian dolomite (minr.)

دلومايت كلسيتي

معدن دلومايت محتو على ما لا يقل عن ٨٪ كالسيوم مع زيادة أو إفراط في التركيب المعدني النموذجي (Ca: Mg = 1:1 molar) من الدولومايت.

Calci-breccia (rk.)

بريشية جيرية. راهصة كِلْسِيَّة

بريشيا كِلْسِيَّة

بريشيا حجر جيرية أو دبش (كسارة حجارة) كِلْسِي قاس. حصي كِلْسِي مكوناته جسيمات مُزَوَّاة أو زاوِيَّة وكبيرة الحجم.

Calcic (adj.)

جيرية. كلسي. كلسيوم

صفة معدن أو صخر تحتوي على نسبة عالية من مادة الكالسيوم، مثل: البلاجيوكليز الكلسي Calcic plagioclase وفلسبار كِلْسِي أو البيروكسين الكِلْسِي Calcic pyroxene، أو معدن الأوجايت {Ca(Mg,Fe,Al)(Al,SiO)} . وعمامة فقد يعنى المصطلح معادن أو صخور نارية محتوية على نسبة عالية نسبياً من الكالسيوم. كذلك فهو يشير إلى صخور نارية تكون فيها النسبة المثوية الوزنية من

السليكا تزيد عن ٦١٪ و حيث النسبة المثوية الوزنية ل CaO و Na₂O + K₂O تكون متساوية. أنظر: مؤشر الجير القلوي Alkali lime index.

Calcic feldspars (minrs.)

فلسبارات الكالسيوم.

فلسبارات كِلْسِيَّة

أنظر: بلاجيوكليز كِلْسِي Calcic plagioclase.

Calcic horizon (ped)

مستوى كلسي. أفق كلسي

تربة تحت سطحية، لا يقل سمكها عن ١٥ سم، وتتميز بغناها بالكربونات الثانوية.

Calcicase (minr.)

كلينز كِلْسِي. كالسيكليس

هو معدن الأنورثايت Anorthite.

Calcic plagioclase (minr.)

بلاجيوكليز كِلْسِي

أحد معادن الفلسبارات المحتوية على عنصر الكالسيوم، و يمثله معدن الأنورثايت {Ca(Al₂Si₂O₈)} ويعرف بالفلسبار الكِلْسِي.

أنظر: فلسبار Feldspar.

Calciferous (adj.)

متكلس.

حاو كالكسايت. حامل كالكسايت

أئي من كربونات الكالسيوم البلورية، ومن الناحية الطبعية مرتبط بمجموعة من الطبقات المحتوية على حجر جير، مثل: الرمل الغني بالكربونات Calciferous sandstone.

Calciferous or calcareous rock (rk., sed.)

صخر كِلْسِي. صخر متكلس

مثل: حجر الجير والطباشير والطُفَّة أو حجر رمل صدي وجميعها عادة ما تكون بحرية المنشأ فيما عدا حجر الطُفَّة فيتكوّن في مياه عذبة.

Calcification (n., chem, ped.)

تكلس. تجيير. تكلسيت.

كِلْسِيَّة. تكوين الكالكسايت. تكليس تربة

عملية التَّكَلُّس أو تبلور الكِلْس التي تتم عن طريق إحلال كربونات الكالسيوم محل الأجزاء الصلبة الأصلية في الحيوانات أو النباتات أو غيرها مكونة نوعاً من التربة حيث تصل الغروانيات إلى نسبة عالية التثبع وذلك عن طريق تبادل عنصر الكالسيوم ومن ثم تصبح ثابتة ومتعادلة في التفاعل. ويعني المصطلح كذلك تلك العمليات التي تحدث في تكوين التربة والتي يحتفظ سطح التربة فيها بإمداد كافٍ من الكالسيوم لتبقى غروانيات التربة تقريباً مشبعة بـ كالسيوم متبادل ومن ثم تبقىها ثابتة بشكل نسبي وحيادية التفاعل بشكل تقريبي.

Calcified (adj.)

متكلس. متجيير. مُكَلَّس

يقال حجر متكلس إذا كان محتوياً على كربونات الكالسيوم بنسبة جيدة.

Calcify (v.)


تكلس. يكلس

تقسى بترسب أملاح الكالسيوم.

Calcilith = Calcilithite (v.)

صخر كلسي

مثل: حجر الرمل الجيري، أو حجر الطين الجيري أو حجر الحصاء (الجرول) الجيري، ... إلخ، أنظر: (شكل C.6). وعامة فإنه صخر رسوبي مكون بشكل رئيسي من بقايا كلسية لكائنات حيوانية أو الأجزاء الصلبة منها.



شكل C.6 صخر كلسي Scholle, 1978

Calcilutite = Calcipelite (rk., sed.)

طين كلسي.

كلسيلوتنايت. أحجار وحل الجير. أحجار الوحل الكلسي حجر طين جيري، أو دلومايت يتكون من أكثر من ٥٠٪ طحين صخر كلسي غير سلسي، وحجوم حبيباته أو بلوراته مساوية لأحجام حبيبات الطين أو الغرين، وهي أقل من ٠.٠٢٢٥ ملم، ويعرف بالطين الجيري. وعامة يسمى بحجر الجير دقيق الحبيبات أو ميكرايت Micrite، أنظر: (شكلا C.7a and C.7b)، أيضاً أنظر: حجر الجير الميكريتي Micritic limestone.

Calcimicrite (rk., sed.)

ميكرايت كلسي.

حجر جير ميكريتي

حجر جير تقل أقطار جسيماته عن ٢٠ ميكرون ومكونة من الميكرايت (طين جيري دقيق الحبيبات) يزيد عن مكوناته الكيميائية غير النقية Allochems، مثل: الفتات الحوضي النشأة و Intraclass والعقد أو الكريات الطينية الجيرية Pellets و السريبات Ooids أو Ooliths و الحبيبات الهيكلية Skeletal grains أو الأحافير Fossils. الهيكلية Skeletal grains أو الأحافير Fossils.

Calcination (chem., ped.)

تكلس. تحميمص.

تكليس بالإحتماء (تكليس تربة)

تسخين حجر الجير لطررد CaO و CO₂ أو تسخين الجبس لفقد مائه البلوري.

Calcination (paleont.)

تكلست. كلسنة أحافير

Calcination (n.)

كلسنة. إخرق. تحميمص. خرق


Calcination of ores (met.)

تحميمص الركازات

تسخين بعض الركازات للتخلص من الرطوبة أو الغازات غير المرغوب فيها.



شكل C.7a طين أو وحل جير (كلسي)، متكون الخنيفة، وادي نساخ في وسط شبه الجزيرة العربية، تصوير: مشرف



شكل C.7b طين كلسي مع كريات كلسية Scholle, 1978

يخرق. يحمص يتحمص. قئت بالحرارة. Calcine (v., n.)

يتكلس. كلس بالتحميص. حميص (الركاز). يحمص. تحميمص

Calcine furnace (or kiln.)

فرن تحميمص


فرن يستخدم في تسخين بعض المواد الصخرية للتخلص من الرطوبة أو الغازات غير المرغوب فيها.

Calcioferrite (minr.)

كالسيفررايت. كالسيفررايت

فريت الكالسيوم

معدن لونه أصفر أو أخضر، يتكون من فوسفات الكالسيوم والحديد القاعدية والمائية، صيغته الكيميائية:



شكل C.8c بلورة كالسيت Medenbach & Wilk, 1986



شكل C.8d بلورات من الكالسيت Minerals of the World

فقاعة كالسيت Calcite bubble

أنظر: فقاعة كالسيت كهفية أو فقاعة كالسيت فجوية Cave bubble.

عجيرات الكالسيت Calcite nodule

عجيرات الكالسيت. عقيديات الكالسيت كالسيت مؤلف من قطع صغيرة مشكلاً عجيرات أو عقيديات من كربونات الكالسيوم المتبلورة.

دولومايت كالسيتي Calcitic dolomite = Calcdolomite (rk., sed.)

دولومايت كالسيتي

صخر دولوميتي يكون الكالسيت فيه بارزاً أو ظاهر الرؤية ولكن معدن الدولومايت أكثر شيوعاً خاصة صخر الدولومايت المحتوي على ١٠ - ٥٠% كالسيت و ٥٠ - ٩٠% دولومايت وبه تقريباً كربونات المغنسيوم ما يعادل ٢٢,٧ - ٤١% أو صخر دولومايت يكون فيه معدل نسبة الكالسيوم أو المغنسيوم من ٢ الى ٣,٥، أنظر: (شكل L.53). قارن مع: حجر جير دولوميتي Dolomitic Calcareous dolomite، حجر دولومايت كلسي Calcdolomite. مرادف له: دولومايت كلسي Calcdolomite.

حجر جير كلسيتي Calcitic limestone (rk., sed.)

حجر جير مكون بشكل رئيسي من كالسيت خاصة حجر الجير حيث تزيد فيه نسبة Ca/Mg (الكالسيوم أو المغنسيوم) عن ١,٥.

تكلسيت. كلسيت Calcitization (n.)

عملية تكوين الكالسيت بتغير الأراجونيت. تغير الصخور الموجودة إلى حجر جير بسبب إستبدال الجسيمات المعدنية بواسطة الكالسيت، مثل: معدن الدولومايت في صخور الدولومايت أو الفلسبار والكوارتز في أحجار الرمل.

طبقة غشائية كالسيتية Calcitostracum

طبقة داخلية في أصداف الرخويات المتنوعة مؤلفة بشكل أساسي من الكالسيت.

كالسيوم. كالسيوم Calcium (element)

فلز ترابي قلوي Alkaline earth metal، لونه أبيض فضي هش، رمزه Ca ضمن الجدول الدوري، أنظر: (شكل P.44). وهو خامس أكثر العناصر توافراً. يوجد في الطبيعة على شكل كالسيت Calcite وجبس Gypsum و فلورايت Fluorite. عدده الذري ٢٠، وزنه الذري ٤٠,١، نقطة إنصهاره ٨٤٠ درجة مئوية، نقطة غليانه ١٤٩٠ درجة مئوية، و وزنه النوعي ١,٥٥ (عند الدرجة ٢٠م). وتعد مركبات الكالسيوم مكونات هامة لياكل الحيوانات، إذ تشكل فوسفات الكالسيوم عظام الفقاريات وأسنانها، كما إن كثيراً من القواقع البحرية تتألف من الكربونات. ويتوفر الكالسيوم في كل من: كربونات الكالسيوم (CaCO₃)، كلوريد الكالسيوم (CaCl₂)، هيدروكسيد الكالسيوم {Ca(OH)₂}، أكسيد الكالسيوم (CaO)، وكبريتات الكالسيوم (CaSO₄).

كالكلاسايت. كالكلاسايت Calclacite (minr.)

معدن عدم اللون إلى أبيض، يتكون من خلاص الكالسيوم وكلوريد الكالسيوم المائية، صيغته الكيميائية:

{CaCl₂Ca(C₂H₃O₂)₂.10H₂O}، ويوجد على شكل طفوح

ليفية على عينات متحفية كلسية.

Calclithite (rk., sed.)**صخر كلسي**


حجر رمل كلسي litharenite Calcareous، تكون فيه مكونات الكربونات هي الشائعة وعلى هيئة كسّر صخرية. ويجب أن لا يخلط بينه وبين حجر الجير المكوّن من فتات حوضي المنشأ Intraclasts. مرادف له: حجر رمل كربوناتي - Carbonate arenite. وعامة فهو حجر جير مشتق بشكل رئيسي من حت أحجار جير متصخرة قديمة ويحتوي على أكثر من ٥٠٪ كسّر صخرية كربوناتيّة (حتاتات خارجة النشأة Extraclasts)، مثل: الصخر الأرضي أو التبرّي Terrigenous المتشكل كمروحة نهرية في منطقة ذات حركية شديدة أو مناخ جدي أو جاف جداً.

Calcrete = Caliche (rk., sed.)**كالكريت.****كالكريت = كاليش أو قشرة كلسية**

صخر كلسي صلب، يتكون من فتات الجير أو كربونات الكالسيوم، أنظر: (شكل C.9). وهو عبارة عن مكونات كونجوميترات يتكون من رمل سطحي وحصاء ملتصقة بواسطة كربونات الكالسيوم، ومكونة كتلة صلدة، وقد ترسبت كربونات الكالسيوم من محلول وأعيد ترسيبها من خلال المياه المتخللة أو ترسبت بواسطة هروب ثاني أكسيد الكربون من الماء الإرتشاحي شبه حوفي Vadose water أيضاً فهو قشرة قوية كلسية تعرف بالقشرة الكلسية. أنظر: كاليش Caliche، أيضاً أنظر: (الأشكال C.10a, C.10b, C.10a, C.10b, C.119a to C.119c and D.70c). مرادف له: خرسانة كلسية Calicrete.

Calc - schist (rk., meta.)**شست كالسيطي.****شست جيرّي. نضيد جيرّي**

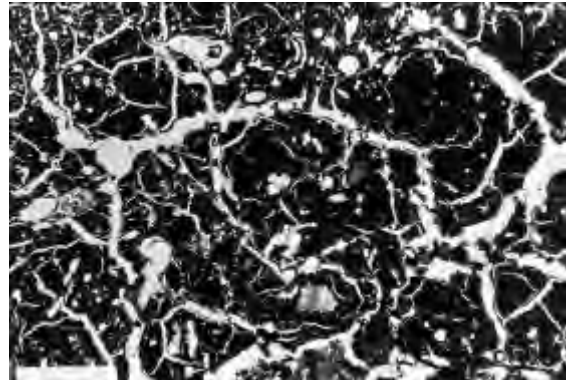
حجر جيرّي طيني متحول مع بنية أو نسيج شستوزي، تكون من توازي المعادن الصفاتحة وهو مارل Marl متحول.



شكل C.9 كالكريت أو كاليش Tucker, 1981



شكل C.10a قشور كلسية أو كاليش في تربة بركانية (قرب المطرقة) Ludman & Coch, 1982



شكل C.10b شريحة مجهرية للقشرة الكلسية أو للكاليش، مظهر نسيج مكربني متجلط مع شقوق حبيبية طوقية Scoffin, 1987

Calc - sapropel (geol.)**سابرويل كلسي**

سابرويل وهو طين غني بمواد عضوية متحللة ويحتوي على طحالب كلسية.

Calc - silicate marble (rk., sed.)**رخام كلسي سليكاتي**

رخام تكون فيه معادن سليكات الكالسيوم و أو سليكات المغنسيوم بارزة أو ظاهرة للعيان.

Calc - silicate rock (rk., meta.)**صخر كلسي سليكاتي**

صخر متحول مكون بشكل رئيسي من سليكات مع كالسيوم، مثل: معدني الدايبوسيد Diopside و الألوأستونيت Wollstonite، حيث تُكوَّن بتحوُّل حجر الجير غير النقي أو الدولومايت. مرادف له: صخر سليكاتي جيري Lime - silicate rock.

Calc - sinter (rk., sed.) كلبدة كلسية. لبيدة كلس

مرادف له: حجر الترافرتاين Travertine.

Calcspar = Calcite (minr.) لاصف كلس.

سباركلسي = كالكسايت

كربونات الكالسيوم البلورية أو عامة فهو كالكسايت متبلور شفاف نقي. مرادف له: لاصف جيري Calcareous spar.

Calcsparite (cryst.) سباريت كلسي

بلورة كالكسايت سباري، كما تميز من سبارايت الدولومايت Dolosparite. مرادف له: سبارايت Sparite وهو نوع جيري متمثل في الكالكسايت المتبلور اللامع الشفاف النقي.

Calc tufa (rk., sed.) طقفة كلس.

طقفة أو طوفة كلسية أو جيرية

حجر رسوبي جيري يتكون عند مخارج المياه العذبة. أنظر: طقفة Tufa.

Caldera (geol.) فوهة بركانية ضخمة. حفرة بركانية متسعة.

منخفض بركاني النشأة. عنق بركاني.

فجوة بركانية. كالديرا. كالديرا

فوهة أو حوض كبير متسع لمنخفض بركاني مستدير الشكل تقريباً، و قطره يساوي على الأقل ثلاثة أضعاف عمقه أو ما يشمله من عنق أو مجموعات أنبوبية بركانية وجوانب شديدة الإنحدار ودون الأخذ بشكل القاع. ونشأت الكلديرا بسبب نسف البركان وإنهيار داخلي لقمته السابقة أثناء أحد إنفجاراته القوية اللاحقة وقد يصل قطر الكالديرا عشرة كليومترات أو أكثر، وربما ينجم عن ذلك تكوين بحيرة في هذه الفوهة البركانية كبحيرة كريت Crater lake، أنظر: (الأشكال C.11a, C.11b and C.167).

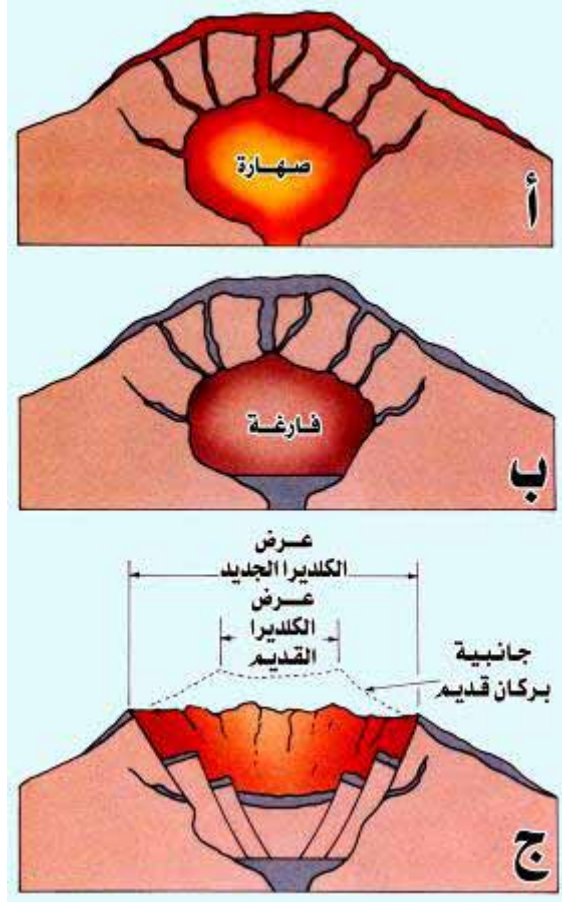
Calderite (minr.) كالديرايت. كالديرايت

عضو الحديد - مانجنيز النهائي لمجموعة الجارانت {Mn₃Fe₂(SiO₄)₃}.

Caledonian age (hist. geol.) العصر الكاليدوني.

العصر الكاليدونيان

بدأ في باكر حقبة الحياة القديمة وحتى بعد العصر السيلوري بقليل.



شكل C.11a تكوين الكلديرا أو الفوهة البركانية بواسطة الهبوط أو الإنهيار Collapse، (أ). يساعد ملء حجرة الصهير من دغم أو سند وزن الصخور فوقية. (ب). يترك إستجراج الصهارة فراغ، مما يقلل من دغم أو سند سقف حجرة الصهير. (ج). تنهار أو تهبط الكلديرا، ومن ثم يسقط السقف في الحجرة القديمة، مكوناً منخفض كبير ينتج عنه فيما بعد تكوين فوهة بركانية واسعة، مثل: بحيرة كريت، شكل C.11a Montgomery, 1993



شكل C.11b الفوهة البركانية لبحيرة كريت، التي تكونت بالإنهيار أو بالهبوط Montgomery, 1993

Caledonian orogeny (geol., tect.) التَّجْبُل الكاليدوني

الحركة الأرضية الكاليدونية التي حدثت في بداية عصر حقبة الحياة القديمة في غرب أوروبا و التي كوَّنت حزاماً جيئلياً عُرف بجبال

كاليدونيا، ممتداً من أيرلندا وأسكتلندا باتجاه الشمال الشرقي عبر الأراضي الإسكندنافية. وحدث التَّجْبُل الكاليدوني الأصلي قرب نهاية العصر السيلوري بالرغم من حدوث تشوهات قبله وبعده.

Caledonian tectonic movement

حركات تكتونية كاليدونية

هي الحركات التَّجْبُلِيَّة التي نتج عنها بناء جبال كاليدونيا في غرب أوروبا وشمالها.

Caledonides سلسلة الجبال الكاليدونية. الكاليدونيدات

حزام تجبلي ممتد من أيرلندا و أسكتلندا باتجاه الشمال الشرقي عبر إسكندنافيا، تكون من حدث التَّجْبُل الكاليدوني في باكر الحياة القديمة.

Caledonite (minr.) كالدونيت

معدن لونه أخضر، يتكون من كبريتات النحاس والرصاص الكربوناتية القاعدية، صيغته الكيميائية:

$\{Cu_2Pb_5(SO_4)_3CO_3(OH)_6\}$ ، نظام تبلورة المعيني، صلابته ٢,٥ - ٣، و وزنه النوعي ٦,٤. وهو متوفر في رواسب النحاس والرصاص، ويجب عدم إلتباسه مع سيلادونيت Celadonite.

Calf (ice, glaciol.) كتلة جليدية عائمة

كتلة صغيرة من جليد متمزق Calved ice، وخاصة تلك القطعة من الجليد التي إرتفعت فوق سطح الماء بعد انفصالها من الجزء الغاطس من جبل جليد عائم في وسط المحيط وتعرف بالجليد الجليدي Iceberg.

Calibration (s) تدرج. معايرة. تقويم.

تدرج (عمليات التَّعْيِير أو المعايرة)

وضع الدرجات أو التقسيمات على آلات القياس المختلفة التدرج على مقياس الضغط قد يشير إلى الضغط بالأرطال. و ربما تكون المعايرة: تعيين نسبة الخطأ في جهاز ما أو تحديد فاعلية مادة ما.

Calice = Calix (zool.) الكأس

الفم العلوي أو المبتعد، وهو عامة منخفض يشبه الكأس بالسطح العلوي للوعاء المرجاني Corallite يقعد به البولب.

Caliche (minr.) قشرة كلسية. كاليش. قاليش

قشرة صخرية كلسية متبلورة، تتكون من نترات صودم غير نقية تكوَّنت من تبلور معدني على التربة الصخرية في المناطق القاحلة، وقد يكون المعدن المتبلور من الكالسايت أو غيره من المعادن القابلة للذوبان، ويتم التبلور نتيجة حركة إندفاع المحاليل من داخل الصخر في إتجاه سطحه، أنظر: (الأشكال C.9, C.10a and C.10b).

وإذا كان الكاليش من نترات الصوديوم فإنها تستغل للحصول على خام نترات الصوديوم واليود. أنظر: كلكريت Calcrete.

Californite (minr.) كاليفورنايت. كاليفورنايت

معدن لونه أخضر زيتوني أو حشيشي داكن مصفر أو رمادي، يتكون من سليكات الكالسيوم والألومنيوم والمغنسيوم والحديد القاعدية المحتوية على الفلورين وهو نوع من معدن الفيزوفيانايت Vesuvianite، ويوجد على هيئة كتلية متماسكة نصف شفافة إلى معتم. ويشبه اليشب المستخدم كحجر للزينة، ويعرف باليشب الأمريكي American jade.

Californium (element) كاليفورنيوم

عنصر إشعاعي النشاط - تحول يورانيومي Transuranium element، رمزه Cf، في سلسلة الأكتينيدات Actinide series ضمن المجموعة IIIB في الجدول الدوري، أنظر: (شكل P.44)، عدده الذري ٢٥١. و قد رُكِّب العديد من نظائره بواسطة طرق رَجم متنوعة، ويخضع معظمها لإنشطار Fission نَوَوِي تلقائي.

Caliginous (adj.) معتم. قاتم

Caliper = Calliper (eng.) مِسْمَاك. قَدَمَة

أداة تستخدم في قياس السُمك. يتألف الشكل البسيط منها من ساقين معدنيين تتمحوران حول برغي مشترك عند طرف واحد وتدار الأطراف الأخرى إلى الداخل (لقياس الأبعاد الخارجية) أو إلى الخارج (لقياس الأبعاد الداخلية). تستعمل القَدَمَات عادة مع المساطر، وتشبه القَدَمَات الوزنية مفتاح ربط منزلق، وتحتوي على مقياس يورَنيَّة Vernier scale. وهو مقياس إضافي أو مساعد Auxillary scale.

Caliper log (hydraul.) مجلس قَطْر البئر

سِجِل قَطْر بئر يُظْهر الإختلافات في العمق في قَطْر بئر غير مبطنة.

Callisto (astron.) قمر كاليستو

القمر الخامس لكوكب المشتري وهو أبعد أقماره، أنظر: (شكلا C.12a and C.12b).

Callovian (hist. geol.) الكالوفي

مرحلة زمنية جيولوجية: أوربية الإستعمال، أقصى أسفل عصر الجوراسي العلوي، فوق الباثوني Bathonian و تحت الأكسفوردي Oxfordian.

Callus (fossil) ثفن. الجسأة. صدفة ثانوية

ترسبات كلسية مشكله الطبقة العليا للصدفة حول الحافة الدخلية والأجزاء المحاذية للثنية الأخيرة.

Callys (rks.) صخور طباقية عَرَقِيَّة. صخور طباقية مُعَرَقَة



شكل C.12a القمر الخامس لكوكب المشتري كاليستو
Plummer & McGeary, 1993



شكل C.12b صورة فوسفاتية لسطح القمر كاليستو، أبعد أقمار كوكب
المشتري. ويبدو أن السطح قد غرّبل بالفوهات الإرتطامية. وتظهر الفوهات
ساطعة لأن كاليستو له طبقة جليد خارجية سميكة
Skinner & Porter, 1987

Calm (adj., n.) هادئ. ساكن. غير مضطرب. هادوء. سكون

Calm (rk.)

طين صفحي فاتح اللون أو حجر طين فاتح اللون، يشبه الطين
الصفحي المخبوز أو الإردواز الطيني المستخدم في صناعة أقلام
الرصاص أو الطين الصفحي الذي يقطع بالسكين بسهولة. وهو
مصطلح أسكتلندي.

Calomel (minr.)

كالوميل. الزئبق الحلو

معدن عدم اللون إلى أبيض أو رمادي أو أبيض مصفر أو بُني،
يتكون من كلوريد الزئبق أو الزئبقور، صيغته الكيميائية:
(Hg_2Cl_2)، نظام تبلوره الرباعي، صلاته ١ - ٢، وزنه النوعي
٦,٤٨٢ و هو قابل للقطع. مرادف له: كالوميلين Calomelene
أو كالوميللايت Calomellite. أيضاً يسمى كلورايد زئبقي (١)
(1) Mercury Chloride، أنظر: زئبق Mercury.

Calthrops (zool.)

كالثروبس. كالثروب

شويكة إسفنجية رباعية البنية أو متساوية الشعع، تُكوّن الشعاعيات
فيها متساوية تقريباً في الطول.

Calved ice (glaciol.)

جليد منفصل. جليد متمزق

قُطع جليدية منفصلة من الجزء الغاطس من الجبل الجليدي
Iceberg وأصبحت طافية على سطح الماء بعد أن كانت تحته.

Calving (n.) تكسر المجلدة. تمزق الجليد. انفصال الجليد

إنفصال القُطع الجليدية التي أصبحت طافية في الجسم المائي بعد
تمزقها أو تكسرها وابتعادها عن كتلة الجليد الضخمة التي انفصلت
منه، مثل: الجبل الجليدي Iceberg.

Calycal plates (paleont.)

الواح كأسية

عدد من الألواح الجيرية منتظمة الشكل، تُكوّن هيكل الكأس في
درقة الزنبقيات، ولها ترتيب وتمائل أعداد ثابتة لكل مجموعة.

Calyx (biol.)

الكأس. كأس الزهرة

يتكون من الكأس الظهري Dorsal cup والسيراء Tegmen،
ويوجد بداخله الحيوان في الزنبقيات والمرجانيات. ويستعمل
المصطلح أيضاً للدلالة على مجموعة السبلات في الزهرة كوحدة
تركيبية. أنظر: كأسية (ورقة كأسية، في الزهرة) Sepal. تحيط الكأس
بالأجزاء الداخلية من الزهرة في طور البرعمة. صيغة الجمع: كؤوس
الزهرة Calyces.

Cambrian = Cambrian period (hist. geol.) الكامبري

الكامبري. العصر الكامبري

العصر الأول من حقبة الحياة القديمة، الباليوزوي Paleozoic،
الذي يعود تاريخه إلى حوالي ٥٠٠ - ٥٧٠ مليون سنة مضت،
ويسبق العصر الأوردوفيشي Ordovician مباشرة. تحتوي صخور
الدور الكامبري على أقدم الأحافير Fossils والتي قد تستخدم في
عملية التأريخ. أنظر: ما قبل الكامبري Precambrian. ويشير
العصر الكامبري Cambrian period إلى مجموعة الطبقات
المترسبة خلال تلك الفترة، ويمثل أقدم عصور دهر الحياة القديمة
Paleozoic Era، ومداه مائة مليون سنة، أنظر: (شكل G.23)،
و أهم أحافيره ثلاثية التفرص أو التريلوبايت Trilobite. وقد

إنتهى منذ حوالي خمسمائة مليون سنة، ويدعى هذا العصر بالحقب
أو الدهر الكامبري Cambrian Era، أنظر: (شكل C.13).

قارن مع: (الأشكال C.17, D.39, J.7a, G.7b, M.25, P.45, P.46, S.128, T.88a and T.88b).



شكل C.13 الحياة في بحار عصر الكامبري: الطحالب، الأسفنجيات، أشباه الأسفنجيات، الجوفمعيوات، ثلاثيات النفصص، أشباه ثلاثيات النفصص، متحف الجيولوجيا، جامعة الرياض تصوير: مشرف

Cambrian system (hist. geol.) نظيمة الكامبري.

نظام الكامبري. نظام الكامبري

وحدة طبقية أعلى من النسق، تكوّنت صخورها خلال العصر
الكامبري. أنظر: كامبري Cambrian.

Campanian (hist. geol.) الكامباني. الكامباني

مرحلة زمنية جيولوجية: أوربية الإستعمال، أعلى عصر الكريتايوي أو
الطباشيري، فوق السانتوني Santonian و تحت الماستريختي
Maestrichtian.

Canada balsam (chem.) لاصق بلسم كندا

مادة لاهمة صفراء شفافة تستخدم في عمل لصق الشرائح الصخرية
Thin sections على شريحة زجاجية ومعامل إنكسارها حوالي
١,٥٢٤ (غير مطبوخ) و ١,٥٣٨ (مطبوخ بشكل طفيف) و
١,٥٤٣ (مطبوخ جداً). ويبلغ معامل إنكسار البلسم الكندي
المطبوخ العادي فيما بين ١,٥٣٤:١,٥٤٠.

Canadian shield (geol.) الدرع الكندي. الدرع الكندي

يسمى أيضاً الدرع اللورنتي Laurentian shield. منطقة في
أمريكا الشمالية (تشمل النصف الشرقي من كندا وبعض الأجزاء
الصغيرة من الولايات المتحدة الأمريكية)، بقيت مستقرة نوعاً ما منذ
الدور ما قبل الكامبري Precambrian. تعتبر صخورها السطحية
وهي صخور نارية Igneous ومتحولة Metamorphic، من أقدم
الصخور في العالم إذ إختفت البنى أو التراكيب فيها بفعل التآكل أو

الحث Erosion، وفي بعض المناطق بفعل مجالد Galciers أثناء
عصر البليستوسين Pleistocene.

Canal (coast, astron., spel., stream, paleont.) قناة. ترعة.

ممر مائي في كهف. أنبوب. مسلك. ميزاب. وعاء مجوف

قناة ضيقة طويلة تنقل المياه، وتوصّل كتلتين مائيتين أو أكثر
ببعضهما، و تستخدم الملاحية. وأحياناً تمتد بين جزيرة واليابسة،
ومنتظمة تقريباً في إتساعها. أيضاً يشير المصطلح في علم الفلك:
إلى العلامات المتنوعة الخطيّة الفاترة وداكنة اللون وتظهر على سطح
المريخ، و ذات تغاير منخفض. وقد تتشكل القناة في داخل الكهف
كممر مليء بالماء. ويعني المصطلح في علم الأحافير: وعاء مجوف
أو أنبوب أو ممر أو قناة أو تحديد في اللافقاريات، مثل: قناة حَلَقِيَّة
Ring canal وقناة حجرية Stone canal في شوكتيات الجلد،
إمتداد يشبه الميزاب للنهاية المنخفضة في بطنيات القدم، أيضاً هو
أنبوب يسير بشكل طولي على إمتداد الجدران في غلاف
المُنْحَرِبَات، ... الخ.

Canali

قنبي المريخ

مجموعة قنوات تظهر على سطح المريخ.

Canal tube (paleont., zool.)

قناة الشرج

قناة يوجد بطرفها فتحة الشرج وهي تبرز من سطح الفم.

Canal system (paleont.)

نظام قنوي.

جهاز القنوات. الجهاز المائي

نظام ممرات توصل تجاوزيف مختلفة في جسم اللاقاريات، مثل:
النظام الحاوي للماء في الإسفنج Aquiferous system of a
sponge.

Cancellous = cancellate (adj., paleont., zool.) مشاششي.

مسامي. إسفننجي. شبكي. مشبك

بنية شبيهة بخلايا النحل مقسمة إلى فراغات صغيرة بواسطة أغشية
أو رقائيق أو أنها معلمة بصفائح عديدة متقاطعة أو حواجز أو
خطوط أو حيوط، ... الخ، مثل: ما يشاهد على سطح صدفة
الرخوية المعلمة بعلامات شعاعية شبه متساوية ومقاطعة ودائرية.

Cancrinite (minr.) كَنكَرِينَايت. كَنكَرِينَايت

معدن لونه أبيض أو رمادي أو أخضر أو أزرق أو أصفر أو أبيض
محمّر، يتكون من سليكات كربونات الصوديوم والكالسيوم و
الألمونيوم القاعدية، صيغته الكيميائية:

$\{Na_6Ca(CO_3)(AlSiO_4)_6 \cdot 2H_2O\}$ ، نظام تبلورة السداسي،
صلادته ٥ - ٦، وزنه النوعي ٢٠٤٢ - ٢٠٥٠ و معامل إنكساره
١٠٥٢. وهو أحد مجموعة الفلسباراني تكتوسليكات. يوجد في
صخور سبانيت النيفلين على هيئة متماسكة أو كتل متناثرة. وعامة
فهو مجموعة معادن الفلسبارانية صيغتها الكيميائية العامة:

$\{(Na,K,Ca)_6-8(Al,Si)_{12}O_{24}(SO_4,CO_3,Cl)_{1-2} \cdot nH_2O\}$ و
تسمية المجموعة غامضة، ولكن تشمل الكَنكَرِينَايت (النهاية الطرفية
من الكربونات)، وفشنيفات Vishnevite (النهاية الطرفية من
الكبريتات)، ودافين Davyne (محتوية على وفرة من الكلورايت).

Candle coal فحم شمعي وقاد. فحم الشمع الوقاد

نوع من الفحم يحترق بسرعة وبلهب ثابت أو مطرد مرادف له:
الفحم الوقاد Cannel coal، وهو الفحم الذي يحترق بتوهج.

Canfieldite (minr.) كَنفِيلْدَايت. كَنفِيلْدَايت

معدن لونه أسود، يتكون من كبريتيد الفضة والفضدير، صيغته
الكيميائية: (Ag_8SnS_6) ، نظام تبلوره متساوي الأبعاد أو مكعي،
صلادته ٢،٥، و وزنه النوعي ٦،١ - ٦،٣. وهو من مجموعة
معدن الأرجيرودايت Argyrodite.

Cannel coal = Candle coal فحم كانل.

فحم شمعي وقاد = الفحم الشمعي الوقاد

فحم سابرو بيليتي Sapropelic coal، قاس ومدمج، ويتكون
بشكل شائع من بوغات Spores، يتميز ببريق شمعي معتم و
مكسّر محاري، وهو متماسك بشدة ويحترق بسرعة ويتوهج ويحتوي
هذا الفحم عادة على نسبة عالية من المادة الطيارة ويحترق بلهب

أصفر اللون. وكان يسمى بفحم الشموع لشكل له وإمكان إشعاله
بعود الثقب.

Cannel shale طْفَل كانل. طْفَل وقاد. طين صفحي وقاد

طين صفحي أسود اللون أو طين صفحي نفطي Oil shale تكون
بتراكم الرواسب السابروبيليتية Sapropelic sediments،
مصاحبة لها كميات مساوية لها تقريباً من الغرين والطين. مرادف له:
الطْفَل القاس Bastard shale.

Canoe fold (geol.) طية مقعرة زرقية الشكل

تقع مطوي بشكل متقارب يشبه الزورق أو القارب التعبير
السطحي له متطاول.

Canopy (spel.) قبة. غطاء مُنْتَرَق. ظلة كانوبي

في الكهف، رف طُتْف من حجر إنسيابي ممتد من حائط الكهف
ومهدّب بالنوازل على حافته الخارجية.

Canyon (geol.) أخدود. خانق بحري

وادي عميق. خور عميق

وإذ ضيق عميق له حوائط شديدة الإنحدار، ويكون محصوراً بين
جدران شامخة وشديدة التحدر في منطقة جبلية أو هضابية، وغالباً
ما يحتوي على جُدُول في قاعه، يشبه الخانق Gorge أو الوادي
العميق الضيق. وعامة تكوّن بفعل حت المياه الجارية لصخور صلبة
تقع في طبقات أفقية ويجري في أدناه جدول أو نهر، مثل: الأخدود
أو الخانق العظيم Grand canyon الممتد بين ولايتي كلورادو و
أريزونا في الولايات المتحدة الأمريكية، أنظر: (شكلا C.14a and
C.14b). وهو كذلك وإذ له جوانب شديدة الإنحدار بقاع البحر.
يختلف الخانق Gorge عن الوادي Valley في أنّ جوانبه عمودية
أو تكاد تكون كذلك، وطوله مفرط بالنسبة إلى عرضه.



شكل C.14a أخدود صندوقي، به جدران شديدة التحدر وأرضية مسطحة
مفروشة بظمي رملي Skinner & Porter, 1987



شكل C.14b أخدود Stokes et al., 1978

Cap (n., glaci., palyn.) قبة جليدية.

قلنسوة جليدية. غطاء. سقف

مرادف غير محبذ للقلنسوة الجليدية Ice cap. أيضاً يشير المصطلح الى السطح المتسّمك النائي في جسم حبة كيس اللقاح أو غبار الطلع، كما وجد في أجناس كل من Abietineae أو Podocarpineae. مرادف له: غطاء Cappa = Cappula.

Capable fault (geol.) صدع مؤهل للحركة.

صدع قابل للحركة

صدع مؤهل في المستقبل القريب لحركة عامة. وهو صدع حدثت عليه حركة أثناء الخمسة والثلاثين ألف سنة الماضية. قارن مع: صدع نشط Active fault.

Capacitance (n., phys.) إستطاعة. قُدرة. مقدرة. سعة.

وسع. مواسعة. صلاحية

يقصد به خاصية المواد غير الموصلة للكهرباء والتي تسمح بتخزين الطاقة بسبب الإزاحة الكهربائية عندما يحافظ على سطحين متضادين غير موصلين للكهرباء و بمقدور مختلفة.

Capacity (hydraul.) سعة. مَوْسَع. قُدرة. أهلية. إستيعاب

قُدرة على استيعاب القوة أو الطاقة وهي أيضاً دلالة على الحجم. أما في الأنهار، فهي القُدرة على نقل الرواسب، وفي المياه الجوفية، قُدرة الآبار على الانتاج أو التخزين. وفي علم التربة: قُدرة التربة على الإمساك بالماء. وبالنسبة لحركة التيارات المائية أو الريحية فالمصطلح

يقصد به قُدرة هذه التيارات على نقل الحثات، كما يظهر ذلك في الكمية المقاسة عند موقع ما لكل وحدة زمنية. وقد تختلف القُدرة طبقاً لحجوم الحبيبات الحثاتية. قارن مع: أهلية Competence، و أنظر: كُفُو Efficiency.

Capacity of stream (geol.) سعة المجرى. قُدرة المجرى

الحمولة الكلية من الفتات الصخري التي يمكن أن ينقلها المجرى المائي، وهي تتوقف في أساسها على حجم المجرى وسرعته.

Cape (geog.) رأس بر. بَرَنَس. رأس شوم

جزء مستدير إلى حد ما وغير منتظم من اليابس ناتئ في بحر أو بحيرة كبيرة مشكلاً إما شبه جزيرة أو قطعة من الأرض ممتدة في عرض الجسم المائي. الرأس ظاهرة بارزة تخل بانتظام الساحل لأنه مساحة كبيرة من الأرض. ويعني المصطلح في علم المعادن: الماس البُرُنسي Cape diamond.

Cape diamond (gemst.) ماس مِصْفَر

ماس لونه خفيف مِصْفَر.

Cape ruby (gemst.) ياقوت بَرُنسي. ياقوت الكاب

إسم مضلل أو خادع يطبق على الياقوت المتلون بلون العقيق Garnet وخاصة النوعية الجوهريّة أو العقيق الأحمر القاني Pyrope، وهو شفاف بشكل تام، والياقوت الأحمر اللون، مثل: ذلك المستخرج من مناجم الألماس في جنوب أفريقيا.

Capilla (zool., paleont.) حيد شعري. شُعيرة

حيد شعاعي أو شُعيري رقيق جداً على السطح الخارجي لصدفة عضديات الأرجل Brachiopod shell، ويوجد عادة أكثر من ٢٥ شُعيرة في عرض ١٠ ملليمتر. صيغة الجمع: شُعيرات Capillae.

Capillary flow فيض شعري. الإنسياب الشعري

أنظر: الهجرة الشعريّة Capillary Migration.

Capillary fringe (hydrol., phys.) حاشية شعريّة.

شريط شعري. حافة شعريّة

نحاية حد الخاصية الشعريّة، خط الحافة الشعريّة. وهو القُسْم في نطاق التهوية Zone of aeration، مباشرة فوق المستوى المائي Water Table، وتمتلىء فيه الفراغات Interstices بالماء تحت ضغط يقل عن الضغط الجوي، ويستمر الماء بسبب الموجود تحت المستوى المائي ولكن مُسك فوقه بواسطة الشد السطحي. ويكون حده العلوي مع الحزام المتوسط غير واضح ولكن أحياناً يعرف عرفياً كالمستوى الذي عنده تكون الفراغات مليئة بالماء بما يعادل ٥٠ ٪ منها. مرادف له: نطاق الخاصية الشعريّة Zone of

Capillary - moisure capillarity أو نطاق الرطوبة الشعيرية zone

Capillary interstices (geol.) فراغات بينية شعيرية.

صدوع شعيرية. فُرَجَات شعيرية

فجوات صغيرة يُمدَّك الماء فيها بواسطة الخاصية الشعيرية الصادرة عن الشد السطحي، وتوجد هذه الفرجات فوق المستوى المائي تحت سطح الأرض.

Capillary migration (phys.) هجرة شعيرية

حركة الماء تحت تأثير الخاصية الشعيرية. قارن مع: إنسياب شعيري Capillary flow، حركة شعيرية Capillary movement.

Capillary movement (hydrol.)

إنتقال بواسطة الخاصية الشعيرية

إرتفاع الماء في التربة التحتية الموجودة فوق المستوى المائي بواسطة الخاصية الشعيرية. أنظر: هجرة شعيرية Capillary migration.

Capillary porosity (geol.) مسامية شعيرية

حجم الفُرَجَات Interstices في كتلة التربة، والتي تمسك بالماء تحت تأثير الخاصية الشعيرية.

Capillary pressure (hydrol.) ضغط شعيري. ضغط شعيري

الفرق في الضغط عبر سطح يُبني يقع بين طورين سائبين غير ممزجين ويشغلان بشكل متجاور فراغات الصخر. ويعود هذا إلى الشد الواقع بين السطحين، وتعتمد قيمته على تقوس ذلك السطح.

Capillary ripple نيم شعيري

أنظر: موجات شعيرية Capillary wave.

Capillary rise إرتفاع شعيري

العلو فوق المستوى المائي أو مستوى الماء الطليق والذي يرتفع إليه بواسطة الخاصية الشعيرية.

Capillary tension (ped.) شد شعيري

أنظر: الشد الرطوبي Moisture tension.

Capillary water (hydrol.) ماء شعيري.

ماء الخاصية الشعيرية

هو الماء الممسوك أو المتسرب بين ثقوب الصخر الضيقة تحت تأثير الخاصية الشعيرية مرادف له: ماء الخاصية الشعيرية. أيضاً يعني المصطلح ماء الحافة الشعيرية Water of the capillary fringe.

Capillary water movement (hydrol.)

إنتقال الماء الشعيري

معدل سرعة حركة أو إنسياب الماء الشعيري بين فرجات الصخر بواسطة الخاصية الشعيرية.

Capillary wave موجة شعيرية

موجة يكون فيها طول الموجة Wavelength أقل من ١,٧ سنتيمتر وسرعتها المتنامية محكمة بشكل أساسي، بواسطة شد السائل السطحي الذي تنتقل أو تسير فيه الموجة. مرادف له: نيم شعيري Capillary ripple. قارن مع: الموجة الجاذبة Gravity wave.

Capillary zone (hydrol.) نطاق الماء الشعيري

نطاق موجود فوق المستوى المائي و ينتقل أو يمسك فيه بين فرجات الصخر بواسطة الخاصية الشعيرية.

Capped deflection (geol.) إنحراف غطائي

تقوس أو إنحاء حاد في إتجاه سلسلة جبلية حيث تتقابل الأقواس بزوايا قائمة تقريباً، ويتكون التقاطع من سلسلة غطائية من جبال ذات إرتفاع شاهق.

Capped - off wave ripples (geol.) تسطح النيم الموجي

إستواء سطح النيم الموجي بواسطة الأمواج الشعيرية المتشكلة بواسطة رياح قوية علي سطح الماء، أنظر: (شكل C.15).



شكل C.15 تسطح النيم الموجي، يلاحظ تشوه النيم الموجي في وسط الصورة مكوناً نيم تيارى لساني الشكل بواسطة غشاء الماء في مسطح المد Reineck & Singh, 1975

Capped quartz (minr.) كوارتز مغطى. كوارتز مكسي

نوع من الكوارتز محتو على طبقات نحيلة من الطين أو الصلصال، تقوم بتغطيته.

Cappelenite (minr.) كابيلينيت. كابيلينيت

معدن لونه أخضر بُيِّي، يتكون من بوروسليكات الأتريوم والباريوم والكالسيوم والصدويوم والألانتانوم، صيغته الكيميائية:

{(Ba,Ca,Na)(Y,La)₆B₆Si₁₃(O,OH)₂₇}، نظام تبلوره السداسي، صلاذته ٦، و وزنه النوعي ٤، ٤.

Capping (n., pet. eng., econ. geol.) حمل فوقي.

سد البحر. غطاء ترابي

غطاء صخري يمنع ترسب الغاز أو النفط. مرادف له: تنقل أو تحميل مفرط Overburden، عادة يستخدم للمواد المتماسكة. وهو مرادف للركاز السطحي المؤكسد أو قلنسوة أو قبة حديد Gossan.

Capping bed (geol.) طبقة السقف

طبقة صخرية في أعلى خزان الهيدروكربون تمنع تسرب الغاز أو النفط.

Capricorn (zool., paleont.) صدفة ماعزية الشكل

صدفة أمونويد Ammonoid Shell تشبه قرن الماعز، محاطة بواسطة أضلع متلبدة ومتباعدة بإتساع ومساحات مستديرة شبه متساوية بين الأضلع المتجاورة.

Cap rock (econ. geol., coast, astron.) صخر السقف.

غطاء صخري. صخور غطائية.

أحجار رمل مصبهرية. حنبل فوقي

طبقة صخرية صلبة، عادة ما تكون من حجر الرمل تغطي الطين الصفحي (الطفل) وتقع فوق طبقة فحم. أيضاً هي الطبقة الصخرية السقفية التي تمنع تسرب الغاز أو النفط من خزان الهيدروكربون. كما يعني المصطلح في قبة الملح، جسماً غير منفذ من الجبس أو الأهدرايت مع كمية ضئيلة جداً من الكالسايت وأحياناً كبريت، وتغطي جسم الملح أو هي السدادة. ويحتمل أن تتكون نتيجة تراكم المعادن الاقل ذوباناً في الجسم الملحي أثناء عملية الغسل و الذوبان النازل منه.

Capture (river, stream) أسر. إحتجاز.

حبس. قرصنة (النهر)

إنقسام طبيعي يحدث في منابع أحد الأنهار في قناة نهر آخر له نشاط حثي أعظم وينساب عند مستوى أدن، خاصة الإنقسام المتأثر بنهر يَحْت في إتجاه منبعه بمعدل سريع بحيث يصب ويسحب الماء من نهر آخر له مستوى أدن، وعامة فهو عملية سحب مياه نهر في مستوى أعلى إلى نهر يتصل به في مستوى أدن. مرادف له: نهر مقرصن أو نهر مُنتَجَل Pirated stream.

Capturing stream (geomorph.) نهر إنتحالي. نهر آسر

نهر حُوِّلَتْ إليه منابع نهر آخر بواسطة عملية القرصنة أو الأسر. مرادف له: نهر مُقرَّصَن Pirate stream.

Caracolite (minr.) كاراكولايت.

معدن عديم اللون إلى أبيض أحياناً، يتكون من كلوريد الرصاص وكبريتات الصدويوم، صيغته الكيميائية: {(Ba₃Pb₂ (SO₄)₃Cl)}، نظام تبلوره أحادي الميل، وصلادته ٥، ٢.

Caradocian (hist. geol.) الكارادوسي

مرحلة زمنية جيولوجية: أوروبية الإستعمال، وسط وأعلى العصر الأوردوفيشي، فوق الخانديلي Llandeilian و تحت الأشجيلي Ashgillian. وقُسمت إلى مرحلة سفلية، وسط الأوردوفيشي، ومرحلة علوية، أعلى الأوردوفيشي.

Carapace (zool., paleont.) درع. دَبَل.

درقة الطية. القشرة الكلسية

غطاء خارجي صلب موجود على معظم الحيوانات اللا فقارية وقليل من الحيوانات الفقارية، وهو درع كيتينية أو عظمة تغطّي الظهر كله أو بعضه في بعض الحيوانات. الصدفة العليا في السلحفاة هي درقتها.

Carapace carina (zool., paleont.) جَوْجُو درعي.

جَوْجُو درقي

حيد ضيق يقع بشكل متنوع على درقة أو درع قشريات عُشاري الأرجل Decapod crustacean.

Carapace groove (zool., paleont.) شق درقة.

تخطط درعي. تخطط درقي

تُجدد ظَهْرِي على درقة قشريات عُشاري الأرجل Decapod crustacean.

Carapace horn (zool.) قرن درعي.

نخاية ظَهْرِيَة بشكل أمامي لصمامات درقة قشريات الفيلوكاريد Phyllocarid وهو قشري لَبَن ضخم الدرقة.

Carapace spine (zool.) شوكة درقة

ناتئ حاد في درقة قشريات عُشاري الأرجل.

Carbide (chem.) كربيد

مركب معدني مشترك من الكربون مع فلز، مثل: كوهيناييت Cohenite، {(Fe,Ni,Co)₃C}، أنظر: كربون Carbon.

Carbon (element) كربون. فحم

عنصر لا فلزي، يوجد في الطبيعة على صورة متبلورة، مثل: الماس أو الجرافيت، أو غير متبلور لعنصر فريد رمزه C ضمن المجموعة IVA في الجدول الدوري، أنظر: (شكل P.44). وربما يوجد الكربون أو

ينتج عن احتراق غير كامل كما هو الحال في السناج، عدده الذري ٦، ووزنه الذري ١٢,٠١. تختلف صلابة الكربون حسب الصورة التي يكون عليها. وهو عنصر مميز يدخل في تكوين مكونات الفحم والبتروال والأسفلت وحجر الجير وكربونات أخرى، وفي جميع المركبات العضوية. مرادف له: ماس أسود Carbonado.

حاوِ الكربون. فحمي Carbonaceous (adj.)

شبيهة بالفحم. فحمية. كربونية. كاربونية. كربوني. عضوي

صفة مادة ما يدخل في تركيبها عنصر الكربون، مثال ذلك: المواد القارية، مثل: بعض الصخور أو الرواسب التي هي غنية بالكربون، فحمية كانت أو كربونائية، مثل: حجر الجير. أيضاً تتصف به الرواسب المحتوية على مواد عضوية.

Carbonaceous chondrite (meteorite.)

كوندرايت كربوني. راسب كربوني

إسم جماعي يطلق على النيازك الحجرية الكوندرايتية المفككة، وذات اللون الأسود الباهت أو العاتم، وتتميز بوجود معادن سليكاتية طينية متميعة، مثل: الكلورايت والسرنتين دقيق الحبيبات، أو بكميات كبيرة من مواد عضوية متنوعة، مثل: الهيدروكربون والأحماض العطرية والدهنية و البورفيرين، ويعتقد أنها تأتي أصلاً من خارج نطاق الأرض. كما تتميز بأنها خالية أو شبه خالية من الحديد والنيكل، وأنها تحتوي على كميات كبيرة من الغازات الخاملة، خاصة غاز الزينون Xenon.

فحم كربوني Carbonaceous coal

فحم متوسط المحتوى من حيث التكوين بين فحم البتيومين المتغير أو المتحول Metabittuminous coal و الأنتراسايت Anthracite.

رواسب كربونية Carbonaceous deposits (coal.)

مثل: رواسب الفحم.

Carbonaceous rock = Carbonolite (rk., geol.)

صخر متكرين. صخر الفحم

صخر رسوبي عضوي يتكون من أو يحتوي على كميات وافرة، من الكربون، ذات أصل عضوي أو ربما ضمت له لاحقاً وتشمل متبقيات النبات والحيوان ومشتقات عضوية تغيرت بشكل كبير (تَكَرَّنَتْ أو تَبْتِيُمُنَتْ Bituminized) من المتبقيات الأصلية، مثل: رتب الفحم، والطَّفَّل الأسود، ورواسب الأسفلت، والسابرويل، وأطيان معينة ومواد صلبة متنوعة مشتقة من بقايا نباتية متغيرة. مرادف له: كربونولايت Carbonolite.

طَّفَّل كربوني Carbonaceous shale (geol.)

طين صفحي كربوني

طين صفحي، لونه أسود أو رمادي قاتم، به كربون بكمية وافرة في هيئة جسيمات صغيرة منثورة أو بشكل قشور، وهو عامة مرافق لرافات الفحم Coal seams.

الماس الأسود Carbonado = Black diamond (minr.)

معدن معتم، غير نقي، لونه أسود رمادي، وهو مركب من عنصر الكربون C فقط، ونظام تبلوره المكعب، صلابته ١٠، ووزنه النوعي ٣,٥، و معامل إنكساره ٢,٤. ويتكون الكاربونادو من بنية تجمعية مُدبَّجة إلى حبيبية من معدن الماس عال الصلادة، نتيجة خاصيته التبلورية الخفية، وغير محتوٍ على اتجاهات تشققية أو مستويات إنفصامية ويعرف أيضاً بالكربون الماس Carbon diamond.

كربونات Carbonate

مركب كيميائي يحتوي على الأساس $(CO_3)^{-2}$ ، مثل: الكالسايت أو كربونات الكالسيوم $(CaCO_3)$ أو حجر الجير، وكربونات الكالسيوم والمغنسيوم $\{(CaMg(CO_3)_2)\}$ أو الدولومايت. ويشكل العديد من معادن الكربونات، أهمها الكالسايت Calcite و الأراجونايت Aragonite و الدولومايت Dolomite و الماجنيسايت Magnesite. قارن مع: البورات Borate والنترات Nitrate. كما يعني المصطلح الراسب المتشكل بواسطة الترسيب العضوي وغير العضوي من محاليل مائية لكربونات الكالسيوم أو المغنسيوم أو الحديد، مثل: حجر الجير وحجر الدولومايت. أنظر: صخر الكربونات Carbonate rock.

أباتايت الكربونات Carbonate - apatite (minr.)

أباتايت كربوناتي

معدن من مجموعة الأباتايت، صبغته الكيميائية:

$\{(Ca_5F(PO_4,CO_3,OH)_3)\}$. وهو المكون الأساسي لصخر

الفوسفات الرسوبي. أيضاً، معدن الأباتايت المحتوي على كمية وافرة من الكربونات، قارن مع: فرانكولايت Francolite. مرادف له: كرباباتايت Carbapatite، داهللايت Dahllite، بودولايت Podolite، كولوفان Collophane و تافسوتوكايت Tavistockite.

رمل الكربونات Carbonate - arenite (rk.m sed.)

رمل كربوناتي

صخر رملي كلسي Calcilithite.

Carbonate conglomerates (rks., sed.)

رواهص (مَدَمَلَكَات) الكربونات

حصوات مستديرة من كربونات الكالسيوم، تكوّنت داخل حوض الترسيب. وهي عبارة عن كسر أو شظايا مستديرة مشتقة من صخور كربوناتية حوضية المنشأ.

Carbonate cycle

دورة الكربونات

مسارات الكربونات عضوية جيو كيميائية Biogeochemical، تشتمل على تحول الكربونات إلى ثاني أكسيد الكربون CO₂ وحمض الكربونيك HCO₃ ومحلولة، وترسيبه في هيئة معادن، ثم عملية الإستقلاب Metabolism وتجديدها أو إعادة تطور نشأتها Regeneration في الأنظمة الحيوية.

Carbonate minerals (minrs.)

معادن الكربونات

معادن الجير أو المعادن المحتوية على كميات كبيرة من الكربونات، مثل: الأراجونايت (CaCO₃)، الكالساييت (CaCO₃)، الماغنيساييت (MgCO₃)، الدولومايت {CaMg(CO₃)₂} و الأنكريت {Ca(MgFe)(CO₃)₂} وهو الدولومايت الحديدي و السّيذرايت (FeCO₃).

Carbonate mud (sed.)

طين الكربونات. طين لُجّي.

وحل لُجّي. أطيان كربوناتية. أوحال كربوناتية

Carbonate rock (rk., sed.)

صخر كربوناتي

صخر رسوبي يتكون من معدن أو معادن الكربونات، مثل: الكالساييت أو الدولومايت أو السّيذرايت، ... الخ. وقد يكون الصخر، مثل: حجر الجير أو حجر الدولومايت أو الكربوناتيات Carbonatite وخاصة الصخر الرسوبي المكون من أكثر من ٥٠ % من وزنه معادن كربوناتية. أنظر: صخر كلسي Calcareous rock.

Carbonate sands

رمل الجير. رمل الكربونات

راسب مؤلف من حبيبات جيرية في حجم حبات الرمل، حسب مقياس الحجم للعالم وتُؤثر.

Carbonate sedimentation

ترسيب الكربونات

عملية تكوين رواسب أو صخور الكربونات في أحواض الترسيب.

Carbonation = Carbonatization (chem.)

كربنة. تكّرين. الكربنة. كربنة الفحم.

تكوين الفحم. إشباع بنائي أكسيد الكربون

عملية التحوية الكيميائية التي تشمل إنتقال المعادن المحتوية على الكالسيوم والمغنسيوم والبوتاسيوم والصوديوم والحديد إلى كربونات أو كربونات ثنائية لهذه الفلزات بواسطة ثاني أكسيد الكربون الموجود في الماء، (مثل: محلول حمض الكربونيك الضعيف). أيضاً إستبدال ثاني أكسيد الكربون أو إنتقاله إلى سائل.

Carbonatite (rk.)

كربوناتيت

صخر كربوناتي أصله ماجماتي ظاهر، وعمامة يكون مرافقاً لصخور الكمبرلايت Kimberlites و صخور قلووية. إن أصل نشأة صخور الكربوناتيت موضوع جدل، فقد أشير إلى أنها مشتقة من صهير ماجماتي ودفق صلد ومحلول حرماطي وتحول غازي، وربما يكون الكربوناتيت كالسيتياً (سوفاتيت Sovite) أو دلوميتياً (روهوجايت Rauhaugite).

Carbonatization = Carbonation (chem.)

تكّرين.

كربنة

عملية إشباع أو إستبدال بثاني أكسيد الكربون محلول ومن ثم تكوين الكربونات. مرادف له: كربنة Carbonation.

Carbon cycle (biol.)

دورة الكربون في الكون

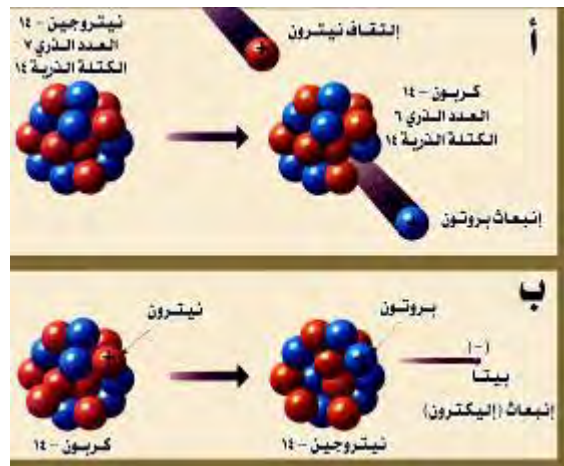
إستمرارية تبادل وتفاعلات الكربون في الغلاف الحيوي والغلاف الجوي والغلاف المائي.

Carbon -14 dating

التأريخ بالكربون - ١٤.

إيجاد العمر بواسطة كربون - ١٤

طريقة لتقدير عمر الأشياء الأثرية بالسنوات، بعد معدل تفتتها النووي على أساس مقدار ما تحتويه من الكربون - ١٤ المشع (C-14). يعتمد التأريخ بالكربون على أن كل جسم حين يدفن ينعزل عن دورة الكربون في الطبيعة. وحسبت معظم أعمار كربون - ١٤ باستخدام نصف عمره ٥٧٣٠ ± ٤٠ سنة أو ٥٥٦٨ ± ٣٠ سنة. ومن ثم فإن الطريقة ناعمة في تحديد أعمار ضمن معدل ٥٠٠ - ٣٠,٠٠٠ أو ٤٠,٠٠٠ سنة، على الرغم من أنه ربما تمتد إلى ٧٠,٠٠٠ سنة، باستخدام فنيات خاصة تشمل تحكّم إغناء العينة بالكربون - ١٤. أنظر: (شكل C.16).



شكل C.16 يوضح (أ). إنتاج و (ب). تحلل كربون - ١٤
Tarbuck & Lutgens, 1997

Carboniferous (adj., hist. geol.)

الكربوني. الفحمي

الكربوني وهو متعلق بالعصر الكربوني، وهو الدور ما قبل الأخير من حقبة الحياة القديمة Paleozoic Era، وهو يتميز بغناه بطبقات الفحم الحجري أو الكربون، إمتد من حوالي 360 إلى 286 مليون سنة مضت، وهو في الولايات المتحدة الأمريكية يلاحظ كفترتين: الميسيسيبي Mississippian الأدنى والبسنلفاني Pennsylvanian الأعلى، أنظر: (شكلا C.17 and G.23). وفي الإستعمال

الأوروبي: أعتبر الكربوني كفترة واحدة وقُسم إلى جزئين أعلى و أسفل، وأحياناً وضع ضمنه العصر البرمي. قارن مع: (الأشكال C.17, D.39, J.7a, J.7b, M.25, P.45, P.46, S.128, T.88a and T.88b).



شكل C.17 الحياة في عصر الكربوني: النباتات: (الكنبات " ذنب الخيل " مخلب الذنب، السرخسيات الشجرية، القليبات)، الحيوانات: العقارب، الحشرات المانية، عديدات الأرجل، البرمائيات، متحف الجيولوجيا، جامعة الرياض، تصوير: مشرف

العصر الكربوني (Carboniferous period (hist. geol.))

الدور الخامس من العصور الستة التابعة لدهر الحياة القديمة في جميع مناطق العالم فيما عدا أمريكا الشمالية. وهو يشير أيضاً إلى نظام الصخور المترسبة خلال ذلك العصر، وتتميز طبقاته بوفرة الفحم الحجري، أنظر: (شكل G.23). وقد إنتهى هذا العصر منذ حوالي مائتين وخمسة عشر مليون سنة.

صخور فحمية. (Carboniferous rocks (rks., sed.))

صخور كربونية ومفردها صخر فحمي، صخر كربوني. أيضاً يشير إلى الصخور المحتوية على كمية كبيرة من الفحم الحجري.

طبقات العصر الكربوني. (Carboniferous strata (geol.))

طبقات العصر الفحمي

نظام كربوني. (Carboniferous System (geol., hist. geol.))

نظيمة كربونية

يقصد به صخور العصر الكربوني التي تكوّنت أثناء هذا العصر، وغالباً ما تحتوي على أحافير نباتية فحمية.

كربنة. (Carbonisation = Carbonization (chem.))

تكرين. تفحم. تفحيم

عملية تفحم المواد الخشبية وإنتقالها من مواد عضوية نباتية إلى فحم طبيعي. وهي إحدى طرق تكوّن الأحافير أو المستحاثات. وتتميز عملية التفحم أو التكرين بتغيرات متطورة تحدث في المادة العضوية المحفوظة، وينتج عنها تحلل كيميائي حيوي بين النبات أو الحيوان الميت ومرحلة الإختزال التام لتكوين كربون متخلف أو متبقّ في مكانه. وينتج عن التعفن أو الإحللال البطيء لوجود المادة العضوية (نبات أو حيوان). تركيز الكربون على هيئة طبقة رقيقة من الكربون تظهر بشكل مميز لبنيّة النسيج الأصلي.

معادن كربونية (Carbon minerals (minrs.))

مثل: الجرافيت، و الماس.

كاربوريد السليكون (Carborundum (minr.))

يسمى أيضاً كريد السليكون أو Silicon carbide أو SiC. مادة صلبة، بلورية مكعبية لوخاً أسود، لها قساوة الماس Diamond تقريباً. تستخدم ساحجاً ومادة حرارية. وهي مطابقة أو مماثلة لمعدن المواساناي Moissanite.

الرئيسيات. الأساسيات (Cardinalia)

التنوع الأساسي في داخل المصراع العضدي في المسرجانيات وما يبرز فيه من الإمتدادات الهيكلية بأشكالها المختلفة سواء أكانت في هيئة كزمتين أو مُلَوَّبَتَيْن أو في شكل مطوية.

Cardinal points of the compass

الجهات الأصلية للبوصلية. النقط الرئيسية للبوصلية
النقط الأربع التي تشير إلى الشمال والجنوب والشرق والغرب في البوصلية. في بوصلية الملاح سبع نقط بين كل نقطتين من نقطها الرئيسية.

Cardinal process

التنوع الرئيسي
التنوع الأساسي. التنوع الأصلي
تنوع يخرج من خط المفصل بالمصراع العضدي تتصل به العضلات المبعدة، ويتوسط هذا التنوع الحافة الخلفية للمصراع العضدي في المسرجانيات من الداخل، وتوجد على جانبيه حفر الأسنان، كما تُنتأ من جانبيه أيضاً التراكيب الهيكلية التي تحمل العُزف.

Cardinal red

أرجواني. أحمر قانٍ.
أحمر صفراوي. أحمر مضفر

Cardinal septum (paleont., zool.)

حاجز أساسي.
حاجز رئيسي
حاجز على طول الخط الظهري في هيكل المرجان، ينشأ من إنقسام الحاجز المحوري طويلاً عند منتصفه مع تقدم النمو.

Cardinal teeth (paleont., zool.)

أسنان رئيسية.
أسنان أصلية
بروزات على خط المفصلة في أصداف المحاريات، حيث تستقر في أسنخ مقابلة لها ومتبادلة معها، وتمتد بمحور طويل متعامد أو مائل على خط المفصلة.

Carminite (minr.)

كارمينيت. كارمينيت
معدن لونه قرميدي أو قرمزي، يتكون من زرنخات الرصاص والحديد القاعدية، صيغته الكيميائية:
{ $PbFe_2(AsO_4)_2(OH)_2$ }، يتبلور حسب النظام المعيني،
صلادته ٢,٥ - ٣، و وزنه النوعي ٤,١.

Carnallite (minr.)

كارناليت. كارناليت
معدن لونه أبيض لَبَنِي أو مَجْمَر، متميع Deliquecent، يتكون من كلوريد المغنسيوم والبوتاسيوم المائي، صيغته الكيميائية:
{ $KMgCl_3.6H_2O$ }، يتبلور حسب النظام المعيني القائم، صلادته ١، وزنه النوعي ١,٦ و معامل إنكساره ١,٤٨.

Carnegieite (minr.)

كارنيجيت

مركب معدني مصنّع يشبه الفلسبار، يتكون من سليكات الصوديوم والألمنيوم، صيغته الكيميائية: ($NaAlSiO_4$)، نظام تبلوره ثلاثي الميل وذلك تحت درجات منخفضة من الحرارة، ويكون متساوي الأبعاد أو المكعبي في درجات الحرارة المرتفعة.

Carnelian (minr.)


عقيق أحمر
نوع من الكالسيدوني Chalcedony شَقَائِي أو شاف Translucent، لونه أحمر أو برتقالي - أحمر، شاحب إلى غامق في الظل، ويحتوي على شوائب حديد. وهو حجر كريم شبه ثمين، ويستخدم في صناعة أختام النقش. قارن مع: صرد Sard وهو عقيق أحمر برتقالي. مرادف له: عقيق أحمر أو كارنيول Carneol.

Carnian (strat., hist. geol.)

الكارني
مرحلة زمنية جيولوجية: أوروبية الإستعمال، أعلى العصر الثلاثي، فوق اللاديني Ladinian و تحت النوري Norian. و تكسب أحياناً Karnian.

Carnotite (minr.)

كارنوتايت. كرنوتايت
معدن نشط إشعاعياً، لونه أصفر، مؤلف من فنادات يورانيل البوتاسيوم، صيغته الكيميائية: { $K_2(UO_2)_2(VO_4)_2.3H_2O$ }، نظام تبلوره أحادي الميل، ، صلالته طري، وزنه النوعي ٤,٧ - ٥ و معامل إنكساره ١,٩٣، أنظر: (شكل C.18). يعتبر الركاز الرئيسي لليورانيوم Uranium و الفناديوم Vanadium. ويتوافر كقشرة صلدة مسحوقة أو كتل متماسكة بشكل مفكك في حجر الرمل بشكل رئيسي.



شكل C.18 كارنوتايت Lof, 1983

Carpholite (minr.)

كارفولايت. كارفولايت

معدن لونه أصفر قشبي ليفي، يتكون من سليكات المانجنيز والالمونيوم القاعدية، صيغته الكيميائية:

$\{MnAl_2Si_2O_6(OH)_4\}$ ، نظام تبلوره المعيني القائم، صلالده ٥، و وزنه النوعي ٢,٩. يوجد بجمعة عنقودية.

كارفوسيدرايت. كارفوسيدرايت (minr.) Carphosiderite
معدن لونه أصفر، يتكون من كبريتات الحديد المائية، صيغته الكيميائية: $\{3Fe_2O_3.4SO_3.7H_2O\}$ ، صلالده ٤، و وزنه النوعي ٢,٦، ويوجد بشكل كتل أو قشور. وغالباً ما يسمى جاروسايت Jarosite أو ناتروجاروسايت Natrojarosite.

خط منسوب جامع. Carrying contour (geol.)
خط منسوب مُحتمل

خط منسوب مفرد يمثل خطين أو أكثر من خطوط المناسب، يستعمل لإظهار معالم تضاريسية رأسية أو شبه رأسية، مثل: جُرف أو جدار جبلي قائم.

خريطة بيانية. خريطة إحصائية. Cartogram (geog.)
خريطة جغرافية مساحية مبسطة ومختصرة وصغيرة، عامة تُظهر معطيات أو معلومات إحصائية لأنواع مختلفة بطريقة بيانية أو تخطيطية، عادة باستعمال التظليل أو المنحنيات أو النقط، مثل: خارطة نُقطية Dot map. مرادف له: خارطة تخطيطية أو بيانية Diagrammatic map.

رَسام الخرائط. Cartographer
شخص مختص في رسم أنواع الخرائط الجيولوجية أو الجغرافية.

وحدة بيانية. وحدة صخرية تخطيطية. Carrtographic unit
وحدة صخرية أو مجموعة من الصخور تُظهر على خارطة جيولوجية بواسطة خط منسوب مفرد أو نهج معين. فالوحدة البيانية الخطية هي متكون أو تكوين Formation كما ترى على الخارطة الجيولوجية.

علم رسم الخرائط = دراسة الخرائط. Cartography = Cartology (geog.)

فن عمل الخرائط والمخططات، مثل: الخرائط الجيولوجية التي توضح نتائج دراسة الجيولوجيا في المناطق المختلفة. (أنظر: خريطة أو خارطة Map). فعلم رسم الخرائط مبني على تصميم الخرائط، ويشتمل على المجموعة الكلية للعمليات المؤدية لعمل الخريطة، والتي تبدأ من المسح الأرضي حتى طباعة الخارطة.

كارينيت. كارينيت (minr.) Caryinite
معدن لونه بُني، يتكون من زرينخات الكالسيوم والمانجنيز مع الرصاص والصدوديوم والمنغنسيوم، صيغته الكيميائية:

$\{(Ca,Pb,Na)_5(Mn,Mg)_4(ASO_4)\}$ ، نظام تبلوره المعيني القائم، صلالده ٥ - ٦، و وزنه النوعي ٦,٥٨.

بنيّة تلالية. شلال صغير. Cascade (n., geol.)
درج أو سلم جليدي وهي بنيّة تتكوّن من مجموعة من الطيات الثانوية، تنشأ في الصخور الجيرية من إنهارها على منحدر رملي. أيضاً يعني المصطلح مسقطاً مائياً أو مجموعة مساقط مائية تنحدر على صخور تأخذ شكل الدعسات السليمة. وقد يعني المصطلح مسارع مائية صغيرة وقصيرة التباعد فيما بينها. كذلك يشير المصطلح إلى ممر سُلمي مثلجي Glacial stairway.

تغليف. بطانة. تبطين. Casing = Well casing (n., eng.)
تكسية أنبوب البطانة

أنبوب فولاذي ثقيل يُنزل في بئر مثقب أثناء الحفر أو بعده ويُلحم في مكانه، وذلك لمنع جوانب البئر من التقوس أو السقوط وكذلك لمنع فقدان طين الحفر أو أي من السوائب من التسرب بداخل التكوين المسامي، وأيضاً لمنع السوائب غير المرغوب فيها من دخولها البئر. ويتكون التبطين من مقاطع، عادة طول كل مقطع ٣٠ قدماً تُرتبط سوياً. وربما تحتوي البئر على عدة أطواق تبطينية وتمتد التبطينات الطوقية الداخلية والأصغر قطراً متعمقة وبشكل متنامي.

سمنتة التبطين. Casing cementation
إلتحام أنبوب التغليف

دفع الإسمنت بين أنبوب التغليف وجدار البئر لتثبيت الأنبوب بالجدار ومنع رشح أية سوائل غير مرغوب فيها من صخور التكوين إلى داخل الأنبوب. وأيضاً منع أيّ من السوائب التسرب من داخل الأنبوب إلى خارجه في اتجاه المتكون المطوّق للأنبوب.

غاز رأس التبطين. Casing - head gas
غاز رأس الكسوة الطبيعي غير المعالج، يخرج من مستودع أو خزان حاو للنفط. يحتوي هذا الغاز على أبخرة غازية، و سُمّي كذلك لأنه عادة ينتج تحت تأثير ضغط منخفض من خلال قمة أو رأس تبطين بئر النفط.

أنابيب تغليف. أنابيب التبطين. Casing pipes
أنابيب غالباً ما تكون من الفولاذ أو الحديد، تغلف بها جدران الآبار الثقيلة في أثناء عملية الثقب أو بعدها لمنع الجدران من الإنهيار أو للمحافظة عليها، ... إلخ.

نهاية التبطين. نقطة التبطين. Casing point
عمق يمتد إليه طوق التبطين في البئر المثقبة Drill hole.

فلسبار كالسيوم. فلسبار الكالسيوم. Ca - spar = Calcium feldspar (minr.)

Cassadagan (hist. geol.) الكاساداغي

مرحلة زمنية جيولوجية: سائدة الإستعمال في أمريكا الشمالية، أعلى العصر الديفوني، فوق التشيمونجي Chemungian و تحت الكونو وانجون Conewangoan.

Cassidyite (minr.) كاسيدييت . كاسيديت

معدن لونه أبيض رمادي أو معتم، يتكوّن من فوسفات الكالسيوم والنيكل و المغنسيوم المائية، صيغته الكيميائية: $\{(Ca_2(Mg,Ni)(PO_4)_2 \cdot 2H_2O)\}$ ، و يظهر غالباً في النيازك.

Cassinian curve (cryst.) منحني كاسيني


منحنى متلاوّن أو متساوٍ في اللون Isochromatic، يظهر في بلورة ثنائية المحور، حيث يُرى تحت المجهر.

Cassinite (minr.) كاسينيت . كاسينيت

نوع من معدن الأورثوكليز، لونه مِرْزَق ويحتوي على باريون Barium. أيضاً هو نموات بيرثيتية بينية أو متشابكة Perthitic intergrowths من معدني الهياوفان Hyalophane والبلاجيوكليز Plagioclase.

Cassiterite = Tinstone (minr.) حجر القصدير . كاسيتريت

معدن لونه بُيِّي أو أسود، يتكون من ثاني أكسيد القصدير المتبلور، صيغته الكيميائية: (SnO_2) ، وبه شوائب من الحديد. نظام تبلوره الرباعي، صلالته 6 - 7، وزنه النوعي 6,8 - 7,1، و معامل إنكساره 2، أنظر: (شكلا C.19a and C.19b)، بريقه ماسي. وهو الركاز الأساسي للقصدير Tin لذلك يشار إليه بإسم حجر القصدير أو القصدير فقط. يوجد على شكل بلورات منشورية تنتهي بجرم ثنائي، إلا أنه غالباً ما يكون حبيباً كتلياً.



شكل C.19a حجر القصدير أو كاسيتريت Lof, 1983



شكل C.19b معدن الكاسيتريت Minerals chart

Cast (n., geol., paleont.) طابع . حشوة . طابع مُستحجر

طبعة مستحجرة. إنطباع خارجي. قالب خارجي. صبة

أثر تشكل في صخر بازاحة المادة الصلبة بالإذابة، أو بالإخلال والتي كانت أصلاً تتكون من صدفة، أو هيكل عظمي، أو حصى طينية، وقد يمتلىء هذا الفراغ بمعدن أو بمادة أخرى (الأشكال C.20a, C.20b and M.83a to M.83c). وأيضاً يعني الأحافير التي تحلل أو ذاب الجزء الصلب منها سواء أكان نباتاً أم حيواناً، فترك تجويفاً إمتلأ بعد ذلك بمعدن ما، كما أنه نسخة طبق الأصل من أحفورة أو مادة صنعت من قالب تمثل الصبة الشكل الخارجي فحسب للجسم الأصلي. وتفيد دراسة الصبات في الدراسات الأحفورية. أيضاً يقصد بالمصطلح بنية رسوبية تمثل الحشوة لعلامة أصلية أو منخفض عمل على سطح طبقة رخوة وحفظ كشكل صلب على الجانب السفلي للطبقة المغطية والتي هي طبقة أكثر تحملاً، مثل: طابع البوق Flute cast أو طابع النقل Load cast. قارن مع: قالب Mold. مرادف له: الجزء المقابل Counter part.



شكل C.20a طابع Stokes et al., 1978



شكل C.20b طابع سمكة نجمية Chernicoff, 1995

Cast iron (n., met.) حديد صلب. حديد الصهر. حديد زهر
حديد ناتج عن الأفران العالية ويتميز بكثافة ودرجة إنصهار مرتفعة جداً.

Castorite = Castor (minr.) كاستورايت = كاستور
معدن شفاف، وهو نوع من معدن البيتالايت Petalite، ويوجد بشكل بلورات. مرادف له: كاستور Castor.

Casuzone (paleont.) نطاق أحياي
وحدة طبقية أحيايية عُرفت كحسم صخري بحديين علوي وسفلي مُعلّمة بتغيرات أحفورية معكوسة، والتي هي موازية بشكل الزامي للمستويات الوقتية.

Cataclasis تهشم. تهشيم. تشوة ميكاني
عملية تشوه صخري تحدث بواسطة تكسّر ودوران أو استدارة الحبيبات المعدنية أو الخلط المعدني Aggregates بدون إعادة التكوين المعدني أو الكيميائي، تحت تأثير القوى الميكانيكية. أنظر: التحول التهشمي Cataclastic metamorphism، أو صخر تهشمي Cataclastic rock.

Cataclasite (rk.) هشيمي. صخر متهشم
أنظر: صخر تهشمي Cataclastic rock.

Cataclast كسرة متهشمة. فتاتة متهشمة
بلورة كبيرة متبقية من تهشم غير متكامل حدث لصخرة ما.

Cataclastic = Kataclastic (adj., geol.) تحطيم. تحطّمي.
تهشمي التحول. تقشّي أو تكسّر ميكانيكي. فتاتي التحول
صفة رواسب حركية أو منقولة النشأة ذات نسيج تهشمي، وتشير هذه إلى الكسّر الخشن المتهشم لصخر ما أثناء النقل، على سبيل المثال نتيجة نشاط حركة المتالج. أيضاً مرتبط بالمصطلح بالبنية الناتجة في صخر ما بواسطة فعل أو نشاط الجهد الميكانيكي الشديد أثناء

التحول الديناميكي وتشمل معاملة المتميزة بثني وكسّر وتخبّب المعادن.

Cataclastic breccia = Crush breccia (rk.)

بريشة تهشمية

Cataclastic conglomerate = Crush conglomerate (rk.)

مدملك تهشمي

Cataclastic flow

فيض بين حبيبي الحركة

إنسياب يختص بالحركة بين الحبيبية، على سبيل المثال التزحزح الميكانيكي للحبيبات بالنسبة لبعضها البعض.

Cataclastic metamorphism

تحول تهشمي

نوع من التحول المحلي الميكاني المحصور بمواقع الصدوع العادية والصدوع الزاكبة Overthrusts أو الصدوع الدفعية، ويشتمل هذا النوع من التحول على قوى ميكانيكية بحثة مسببة تهشم وتخبّب الطراز الصخري Rock fabric أو النسيج الصخري. وحيث أنّ الصخور على إمتداد مستوى القص الصدعي تحتاز كل منها الأخرى، فإنها تُطحن وتُشظّي ميكانيكياً الصخر الصلد مُكوّنة كتلة معجونة Pasty mass. ويُنتج أو يُكوّن التحول التهشمي نسيجاً مُكسّراً ومطحوناً أو مسحوقاً Pulverized texture والموجود في خزّم جبلية مشوّهة بقوة حيث يكون التصدّع واسع النطاق، ومن ثم فإنّ الصخور المهشّمة Cataclastic rocks تُظهر بشكل متكرر سوياً مع صخور متحوّلة إقليمياً. قارن مع: تحول حركي Kinetic metamorphism و تحول إنفكافي أو إنفصالي Dislocation metamorphism.

Cataclastic rock (rk.)

صخر تهشمي

صخر متهشم الحبيبات، وربما حدث ذلك بسبب فعل الثلج أثناء النقل أو بسبب حركة أرضية أو بسبب تحول تهشمي. والصخر التهشمي، مثل: البريشيا الحركية أو التكتونية Tectonic breccia، المحتوية على كسّر وشظايا زاوية، والتي نتجت بسحق وتكسر الصخور السابقة كنتيجة للقوى الميكانيكية في القشرة الأرضية، مثل: الصخر المتحول الناتج بواسطة عملية التهشم Cataclasis حيث يصبح طراز أو نسيج الصخر مسحوقاً صخرياً عديم البنية. ويشمل ذلك الحريث المتلحي Glacial till، كراسب تهشمي والذي تشكل بواسطة الجزولة أو الطحن أو التجليخ على إمتداد صفيحة مجلدية مدفوعة. مرادف له: هشيمي Cataclasite.

Cataclastic structure

= Kataclastic structure (geol.)

بنية تهشمية. تركيب تهشمي

تلك البنية التي تتميز بها بعض الصخور المتشعبة بالحركات الأرضية. مرادف له: بنية هاون Mortar structure.

Cataclastic texture نسيج حركي. نسيج تهشمي

نسيج تشكل في صخر متحول ديناميكياً بواسطة طحن ميكانيكي شديد وحركة متميزة للحبيبات التكوينية، ويتميز ببلورات معدنية محببة أو مشظية أو مشوهة أو مضغوطة، عامة تكون مسطحة في إتجاه يتعامد مع الجهد الميكانيكي. مرادف له: نسيج مضغوط Pressure texture.

Cataclinal إنحداري. مَيْلي. تمايلي

يقال عن النهر أو المجرى الحدوري أو المنحدر الذي ينزل أو ينحدر في نفس إتجاه الميل العام للطبقات السفلية التي يعبرها. مرادف له: حدوري Acclinal، متفق الحدور أو وُقفي الميل Conclinal.

Catacline (paleont.) حذور

يقال عن مَيْل أو إنحدار Inclination المنطقة الرئيسة في أيّ من مصراعي عضديات الأرجل أو المسرجيات Brachiopods المتعامد مع وضع المنحدرات المستقيم Orthocline position.

Cataclysm (geol.) جانحة. كارثة. طوفان. زلزال

تغير عنيف مفاجيء أو طوفان أو هزة أرضية، وهي حادثة جيولوجية عنيفة ينجم عنها إبادة كل الأحياء أو معظمها في المنطقة.

Catagenesis = Katagenesis (evol.) نشأة تقهقرية. نمو تقهقري. نشأة مفاجأة. نشوء جانح

تغيرات حادثة في صخر رسوبي متكوّن سابقاً، ثم دفن طبقة غطائية (أحياناً تكون نخيلة) تميز بظروف ضغط وحرارة تختلف عن تلك أثناء الترسيب وخاصة تكسر أو تفتت الصخور.

Catagraphite خطوط جانحة. تخطط جانح

بنية معقدة مُنخَرِبة مصنوعة من آثار قنوية وفرجات ربما نشأت نتيجة النشاط الطحلبي والبكتيري في أواخر العصر ما قبل الكامبري وباكراً عصر الكامبري.

Catalyst (chem.) عامل وسيط. حافز. عامل محفّز.

عامل معجّل. حفّاز. وسيط. عامل مساعد

مادة تزيد سرعة تفاعل كيميائي أو تخفضها دون أن يحدث بها تغيير كيميائي دائم، ويسمى الحافز أيضاً عامل حفّز. تحتاج التفاعلات الكيميائية إلى العامل الحفّاز بكميات صغيرة. وقد تُحدِث العوامل الحفّازة تعجيلاً للتفاعل الكيميائي فتسمى حفّازات موجبة، وقد تبطيء بعض التفاعلات فتسمى حفّازات سالبة.

Catapleite = Catapleite (minr.) كاتابلانيت = كاتابلانيت

معدن لونه أصفر أو أصفر بُنيّ، يتكون من سليكات الزركونيوم والصدويوم والكالسيوم المائية، صيغته الكيميائية:

{(Na₂,Ca)ZrSi₃O₉.2H₂O}، نظام تبلوره السداسي، صلاته

٦، ووزنه النوعي ٢٠٧٥. يوجد بشكل بلورات ورقية أو صفائحية.

أنظر: Calcium - catapleite.

Cataract (geog.) شلال. جُنْدَل

مسقط مائي حجمه ضخم، تركز فيه الإنحدار الرأسي في مسقط واحد عمودي أو شديد التحدر فوق جُرف. أيضاً مسارح مائية سلمية في نهر كبير، مثل: نهر النيل. قارن مع: سلسلة من الشلالات Cascade.

Catastrophe كارثة. دمار. هلاك. بَلِيّة

تحدث نتيجة التغيرات المفاجئة في الأحوال الطبيعية لسطح القشرة الأرضية، وينجم عنها فناء العديد من الأحياء، وتدمير شامل للممتلكات، مثل: البنايات، والطرق، نتيجة الفيضانات وإشتعال النيران، ... الخ. قارن مع: جائحة Cataclysm.

Catastrophic concept = Catastrophist concept مفهوم الكوارث

مفهوم نظرية الكوارث ينصّ على أن التغيرات الجيولوجية مرتبطة بكوارث فجائية تبديد الحياة في عصر ما وتهيؤ الظروف لحياة أخرى.

Catastrophism theory نظرية الكوارث. نظرية الدمار

تفترض نظرية الكوارث أنّ كل الكائنات الحية قد هُلِكت بكارثة ثم حلت محلها مخلوقات جديدة. وتنص هذه النظرية على أنّ الانتقال من زمن جيولوجي إلى آخر كان مصحوباً دائماً بمحادثّة أو حوادث جيولوجية عنيفة أودت بالحياة في العصرالقديم منها. ويرجع السبب في ذلك إلى أن التغيرات التي أغرّرت قشرة الأرض نشأت عن اضطرابات جيولوجية عنيفة مفاجئة أهلّكت نبات الأرض وحيواناتها. وتستند هذه النظرية إلى دليل وجود أحافير مختلفة إختلافاً بيناً في الصخور المتتابعة. وقد ساد الإعتقاد بها في القرون الثلاثة الخامس عشر والسادس عشر والسابع عشر. ولقد فسّر بعض العلماء نظرية الكوارث في علم الجيولوجيا، بنظرية وُضعت في أوائل القرن التاسع عشر، تشير إلى أنّ التغيرات الرئيسة في البنية الجيولوجية للأرض قد حدثت خلال فترات قصيرة من الثورات العنيفة التي فصلت بينها فترات طويلة من الإستقرار النسبي. وقد تراجعت هذه النظرية بعد إعلان المبدأ الثوري للعالم لايل Lyell، وهو مبدأ الوتيرة الواحدة Uniformitarianism.

Catchment (geomorph.) مستجمع الأمطار. حوض.

تجمع ماء المطر

مساحة أو منطقة تتجمع فيها مصارف مياه الأمطار، فهو حوض مصري Drainage basin. أيضاً هو المنخفض الذي يجمع مياه الأمطار، ومن ثم فهو خزان مائي يمسك بمياه الأمطار ويجمعها فيه بصورة طبيعية.

Catchment area (civ. eng., geomorph.)

مستجمع الأمطار. حوض الصرف.

منطقة المجري. منطقة تجمع المياه. منطقة الرافد

منطقة تتجمع فيها المياه السطحية الناجمة عن سقوط الأمطار وما شابه ذلك، وتشمل أيضاً جميع مناطق الصرف التي تأتي عبرها المياه السطحية في اتجاه منطقة التجمع أو منطقة مستجمع الصرف أو هطول الأمطار وترشحها في الصخور إلى الطبقة الخازنة.

Catchment basin (geol., geomorph.) مستجمع.

حوض تجميع. حوض النهر. حوض التجمع

إقليم أو منطقة محاطة بتقسيم صرني، ومشغولة بنظام صرف معين، مشكلة حوضاً مستجمعاً للصرف، والذي يسهم في تغذية مياه الأنظمة القنوية، أو البحيرة، أو مستودع مياه، أو أي جسم مائي آخر يعرف بحوض تجميع مياه الأمطار. مرادف له: حوض الصرف Drainage basin.

Catenary ripple (geol.) نيم متسلسل. نيم سلسلي

نيم يوصف كمنحنى سلسلي إذا تتبع أثر خط قمته وله نهج سلسلة من التمججات السلسلية بحيث القُطْع المدببة من خط القمة تواجه أسفل التيار، فهو يختلف عن النيم الحلالي في إحتوائه على خط قمّي له تقوس أقل، أنظر: (شكل L.50a).

Cathodoluminescence (phys.) إستضاءة المهبط

إستضاءة بالأشعة الكاثودية وهو إنبعاث تالو مرئي مميز من مادة تخضع تحت قذف إلكتروني.

Cation (phys.) شاردة موجبة. أيون موجب الشحنة.

كاتيون. كتيون. هابطة

شاردة أو أيون Ion ذو شحنة كهربائية موجبة عادة معدنية، وكذلك الأيون الذي يتحرك تجاه المهبط Cathode في عملية التحلل الكهربائي Electrolysis محلول إلكتروني في محلول حمض الهيدروكلوريك يكون أيون الهيدروجين فيه هو الكاتيون.

Cation exchange (chem.) تبادل كاتيوني

تبادل العناصر الموجبة

زيجان الرباط الكاتيوني إلى موقع على السطح الصلب كما في جيوب معدن طين سليكا - الألومنيوم بواسطة كاتيون في محلول. مرادف

له: تبادل قاعدي Base exchange. أنظر: تبادل أيوني Ion exchange.

Catogene = Katogene (geol., sed.) تكون مورث.

نشأة مورثة

مرتبط بالصخور الرسوبية تساقطية الأصل و الدالة على أنها تكوّنت بواسطة الإرساب أو الترسيب من أعلى، مثل: الصخر المتكوّن من مواد عالقة أو معلقة.

Catoptrite = Katoptrite (minr.) كاتوبتريت

كاتوبتريت

معدن لونه أسود، يتكون من سليكات الأنتيمونات للحديد و المانجنيز والمنغنسيوم والألومنيوم، صيغته الكيميائية:

{(Mn,Mg,Fe)₁₄(Al,Fe)₄Sb₂.Si₂O₂₉}، نظام تبلوره أحادي

الميل، صلابته 5,5، و وزنه النوعي 4,5.

Cat's - eye (minr.) عين الهر. حجر كريم

ضرب أخضر من معدن الكريزوبريل Chrysoberyl، له بريق عين الهر، وهو من الأحجار الكريمة المتنوعة التي لها سطح محدب به خط رفيع من الضوء يشبه عين الهر. أكثر أنواعه إنتشاراً الكالسيدوني Chalcedony، وأندرها السيموفين Cymophane. وتعزى الظاهرة الضوئية في عين الهر إلى وجود شوائب داخلية أو تجاوير دقيقة و متوازية في البنية البلورية. مرادف له: عين الهر الغربي Occidental Cat's eye. أيضاً هو حجر بُنيّ مصفر اللون من هيئة سليسية من معدن كروسيدولايت Crocidolite. قارن مع: عين النمر Tiger's eye.

Caudal (adj., n.) ذنبي. قريب من الذئب. ذئب. ذئب

طرف أو جزء رفيع أو نحيل في مؤخرة بعض الألافقاريات، مثل: الخرازيات.

Caudal spine شوكة الذئب. شوكة ذيلية

Cauldron = Collapse caldera (volc.)

نحابية. هبط قهوي. إنهيار حلقي (على شكل جرس)

مصطلح شامل يضم جميع البنيات الإنخسافية البركانية دون الإهتمام بالشكل أو الحجم أو عمق الحت أو صلتها بالسطح. يشمل المصطلح الإنخسافات المزلجلية Cauldron subsidences. مرادف له: كالديرا هابطة Collapse caldera، فوهة حوضية بركانية متقوّضة.

Cauldron subsidence (geol.) هبوط قهوي.

هبوط إنخسافي. هبوط مرجلي

بنية ناجمة من انخفاض أو تقوُّض على طول كسر حلقي حدوري لكتلة إسطوانية نحو حجرة الصهارة، وعادة ما تكون مرافقة لجُدَد قاطعة حلقيه الشكل Ring dikes، وربما لا يصل الكسر الحلقي إلى سطح الأرض ويبقى تحته.

Caustic lime (chem.) جير حي. جير كاوي

Caustic metamorphism تحول تلامسي حارق أو كاوي. تحول حرقي تلامسي

تحول تلامسي بجسم قَطْرِي صغير ينتج عنه تأثيرات مقسية أو مقوية ونخابة وحرارة ومكآسة للإنسيابات الجَمِيَّة والجُدَد القاطعة الصغيرة على الصخور الملامسة لها والتي تصبح متحولة و متصلة معها بالتماس.

Caustobiolithes (rks.) صخور تراكمية نباتية.

صخور الإشتعال العضوية.

أحجار الوقود العضوية. صخور الوقود الحيوية

صخور رسوبية عضوية النشأة من أصل نباتي قابلة للإحتراق وتضم جميع صخور الوقود الأحفوري، مثل: الفحم والحُثَّ و الطُّفَّل والنفطي والنفط.

Caustolith (rk.) صخر إحتراق.

صخر حروق. صخر إحتراقي

صخر رسوبي له خاصية الإحتراق، أصله عضوي نباتي، مثل: الفحم و الحُثَّ، أو راسب غير عضوي، مثل: الكبريت، الأسفلت و الجرافيت.

Caustophytolith (rk.) صخر إحتراقي نباتي.

حجر تراكم نباتي

صخر إشتعالي عضوي، نباتي الأصل تكوُّن بواسطة التراكم المباشر للمواد النباتية، مثل: الحُثَّ واللجنات والفحم.

Caustozoolith (rk.) صخر إحتراقي حيواني.

حجر تراكم حيواني

صخر إشتعالي عضوي حيواني الأصل نادر التوافر، تكوُّن بواسطة التراكم المباشر للمواد الحيوانية، مثل: بعض أنواع النفط أو الزيت.

Cavalorite (rk., ign.) كافالوريت. كافالوريت

صخر ناري جوفي أو بلوتوني محب محتو على فلبسبار بوتاسيوم (أورثوكليز) أكثر من أوليجوكليز.

Cavate = Camerate (paleont.) المتقاعد.

أفججي. ذو فجوة = مكهف

مصطلح وصفي للإسفننجيات حيث تكون طبقات الجدار متباعدة ومفصولة بواسطة فرجة أو فجوة بينها، شاملاً الفصل الطفيف

والفصل المتباعد جداً، مشكلاً ما يشبه الكيس البارز أو المنتفخ بالهواء أو ما يعرف بكيس زائف Pseudosaccus و يُرُوَز أو يُتَوِّه Bladder like protuberance.

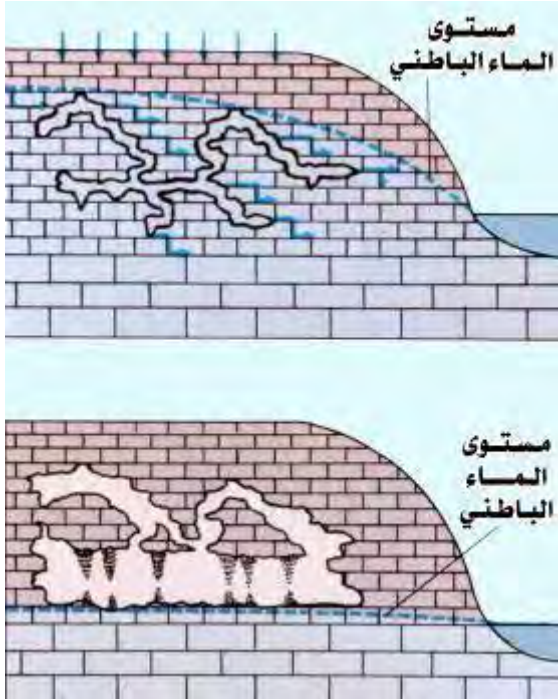
Cave = Cove (n., coast, spel.) كهف بحري. كهف.

مغارة. غار. فجوة في الصخور


تجويف طبيعي يظهر بشكل فرجة أو غرفة أو سلسلة من العُرف أو الأروقة الفسيحة تحت سطح الأرض في داخل جبل أو رصيف صخري، أنظر: (الأشكال C.21a to C.21c, S.133b and S.188a). يحدث هذا نتيجة ذوبان حجر الجير بصورة واسعة وكافية لدخول الإنسان، مثل: مغارة جعيتة في لبنان. ويشكل الكهف حجرة تكونت في الصخر بشكل طبيعي وتكون مفتوحة على السطح عبر ممر. وغالباً توجد الكهوف في الحجر الجيري Limestone حيث تتسرب مياه الأمطار الحَمْضِيَّة إلى داخل الحجر فتذيبه ببطء، ويتسع الكهف بواسطة إستمرارية نفوذ المياه وبسقوط الكِسَازَات أو الشظايا الصخرية من سقفه وإنتقالها مع الماء. وعمامة تتشكل، مثل: هذه الكهوف بشكل في سلسلة متصلة، وقد تتكوَّن فيها النوازل أو الهوابط Stalactites والصواعد Stalagmites، ويؤدي إختيارها إلى تكوين ما يعرف بالفلج Gorge. كما تتشكل الكهوف أيضاً بواسطة حت Erosion البحر الإنتقائي لقواعد الجروف. ونادراً ما تتشكل في اللاية Lava ويتم ذلك إما حيث يتصلد فوق كتلة من الجليد إنصهرت لاحقاً، أو حيث يتصلد سطح كتلة من اللاية وتكون اللاية المنصهرة الموجودة تحته قد إنفجرت وتابتعت جريانها.



شكل C.21a تجويف أرضي أو كهف واسع Twidale & Foale, 1977



شكل C.21b تتشكل الكهوف بحل الصخور الذوبانية من خلال نشاط المياه تحت السطحية، وفي الآخر ربما يرسب الماء المقطور في هذه الكهوف معدنه المذاب والمحمول مشكلاً النوازل و الصواعد ورواسب أحجار القطر الأخرى
Montgomery, 1993



شكل C.21c نشاط الأخل و الذوبان للمياه الجوفية حيث تتكون الكهوف وما بها من رواسب القطر والنوازل و الصواعد
Tarbuck & Lutgens, 1997

Cave breccia (geol., sed.)

بريشمة كهف .

بريشيا مغارية. بريشيا كهفية

شظايا و كسّر زاوية من حجر الجير المتكسر والساقط على أرضية المغارة أو الكهف من السقف والجدران والملتحمة بكاربونات الكالسيوم، أو تتوافر في راسب أرضية قُرْشَة من تراب الكهف. أنظر: بريشيا الإنهيار Collapse breccia و بريشيا الذوبان Solution breccia.

Cave deposits (geol.)

رواسب كهفية

أنظر: (الأشكال S.133b, S.188a and S.188b)، أيضاً أنظر: بريشيا مغارية Cave breccia.

Cave earth

تراب الكهف. تربة كهف

مادة حثائية أو راسب دقيق الحبيبات، عامة يكون غير متماسك، وجزئياً يشغل أو يملأ المغارة. مرادف له: تربة الكهف Cave soil.

Cave - in lake = Cryogenic lake

بحيرة الإنهيار = بحيرة جمادية

جسم مائي ضحل تكون حوضه بواسطة هبوط أو تقويض في الأرضية بعد ذوبان جليد الأرض في الأقاليم أو المناطق المغطاة بواسطة أرض جمودية أو دائمة التجمد، لذا فهي بحيرة محتلة منخفض ذوباني Thaw depression.

Cavern = Cave (geol., spel.)

كهف مركب. تجويف أرضي

غار. كهف واسع. مغارة

تجويف أرضي طبيعي في الصخور مكون من فجوة أو عدة فجوات و ممرات تحت سطح الأرض أو في داخل جبل أو في عدة كهوف متصلة بعضها ببعض، ويمتد إتساعها إلى مسافات طويلة، أنظر: (الأشكال C.21a to C.21c, S.133b and S.188a). مرادف له: كهف مغارة Cave.

Caverning (n.)

تكوين الثغور. تكهف

نشأة الغيران في الصخور أو بداية تكوين الكهف أو المغارة.

Cavernous (adj., spel., volc.)

متكهف. كثير الكهوف.

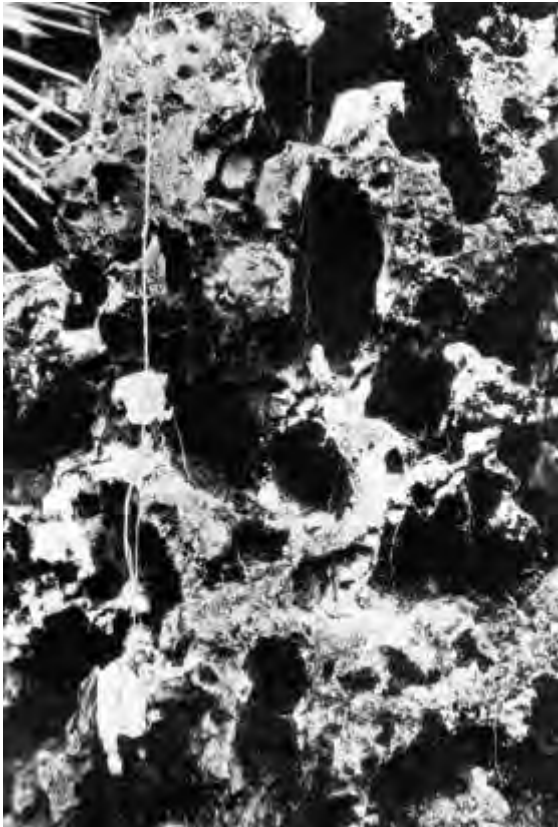
مكهف. منقّر. منقرب. منقرب. مغاري.

منقور. مسامي. كثير الفراغات

صفة متكون صخري غني بالكهوف و التجاويف وعادة ما يكون من حجر الجير والدلومايت، أنظر: (الأشكال C.22a, C.22b, S.133b and S.188a)، مثل: التكهف الموجود في متكون العرب في شبه الجزيرة العربية والذي يستخرج منه النفط والمعروف بحقل أبقيق.



شكل C.22a نظرة عن قرب لجرير متدلّمت متكهّف، متكون العُزْمة السفلي، حُثْمِ رضّي، جنوب وادي السّهبا، منطقة الخرج Moshrif, 1976 and 1980



شكل C.22b صخر متكهف أو كثير التجايف Scoffin, 1987

حجر جيبي متكهف (Cavernous limestone (geol.)

عبارة عن صخر جيبي كثير الكهوف و الفجوات الكبيرة، أنظر: (شكلا C.22a and C.22b)، مثل: حجر جبر متكوّن العرب في شبه الجزيرة العربية.

صخر مُتخَرَّب. صخر نُخْر. (Cavernous rock (rk, sed.)

صخر متكهّف. صخر متغوّر. صخر غيراني

صخر مليء بفجوات كبيرة أو فرجات واسعة. وهو صخر كثير الغيران، مثل: أجزاء من متكون العُزْمة في شبه الجزيرة العربية، أنظر: (شكل C.22b). واجهة جُرف منقّرة ومحفرة بنقوب ضحلة ناتجة من تجوية تكهفية.

تجوية منخرية. (Cavernous weathering (geol.)

تجوية تكهفية. تجوية متكهفة

تجوية كيميائية ميكانيكية على واجهة جُرف، تفككت فيها أو منها حبيبات وقشور الصخر حتى تتسع الثقوب وتتجوف وتتفتح من الداخل وتشكل قشرة متصلة كيميائياً على سطح واجهة الجُرف. قارن مع: تجوية نخروية Honeycomb weathering.

مسامية كهفية. مسامية غارية (Cavern porosity

نظام مسامي فتحاته متكهفة واسعة. حد الحجم المنخفض للتحليل الحلقي، هو مجموعة فجوات خاصة يمكن للشخص البالغ دخول أصغر فتحة فيها، أنظر: (شكل P.111a). أيضاً أنظر: مسامية Porosity.

تربة كهفية (Cave soil

أنظر: تراب كهفي Cave earth.

نظام كهفي (Cave system

مجموعة فجوات أو فرجات متصلة معاً أو ذات إرتباط بالمياة الجوفية. أيضاً كهف معقّد من حيث صلة الفجوات مع بعضها البعض. مرادف له: نظام متكهف Cavern system.

تفوض. هبوط. إنهباء (Caving (geomorph.)

يحدث تقوض أو هبوط في التربة بسبب إخمير جزء من جانبية التربة. ويحدث ذلك نتيجة الأمطار والتجوية الكيميائية، أنظر: (شكل C.23).



شكل C.23 تقوض أو هبوط التربة كما هو حادث في متكون الحنيفة العلوي، وادي نساح في وسط شبه الجزيرة العربية، تصوير: مشرف

Caving - in **إنهيار صخري تقويض. تكهف**
فؤض الصخر كثير التجايف وسقوط أجزائه بعضها فوق بعض مما يتسبب في تكوّن الكهوف في الصخور.

Cavity **تجويف. نقره. وقبة. فجوة. جوف. جوفة**
تجويف صغير الحجم في أحجار الجير نشأ من ذوبان المادة الجيرية، ومن ثم ترك فراغاً في مكانها، لذا فهو تجويف ذوباني في حجر الجير. أيضاً يعني المصطلح ثقب صغير في جَمّ متكهُمة Cavernous lava.

c* axis (cryst.) **محور ج***
محور في شبكة بلورية معكوسة و يكون عمودياً على (001). قارن مع: محور أ* و محور ب*.

C axis (cryst.) **محور ج**
في علم البلورات: أحد المحاور البلورية، أنظر: (شكلا C.198a and C.198b)، يستخدم كمرجع في الوصف البلوري، فهو موجّه رأسياً. ففي النظام البلوري الرباعي والسداسي يكون محور (ج) المحور التماثلي الوحيد، وهو المحور الأساسي. قارن مع: محور (أ) ومحور (ب).

C axis (struc. petrol.) **المحور ج**
في وصف الصخر البنائي أحد المحاور المرجعية الثلاثة المتعامدة (أ و ب و ج)، والمستخدم بطريقتين مميزتين: (أ). ليساعد في وصف الهندسة النسيجية أو الطرازية والتي لها تماثل أحادي الميل. يقع محور (ج) في مستوى التماثل الفريد بزوايا قائمة مع مستوى الطراز

الواضح، ومن ثم في العديد من صخور التكتوناييت Tectonites يكون محور (ج) متعامداً مع الشستوزية. (ب). من حيث الإحساس الحركي يصف محور (ج) الوضع التشوهي الذي له تماثل أحادي الميل، مثل: التمزق البسيط المتنامي. حيث يقع محور (ج) في مستوى التماثل الفريد ومتعامد مع مستوى الحركة. ففي التمزق البسيط المتنامي، يتعامد محور (ج) مع مستوى التمزق. أنظر: محور (أ) و محور (ب). مرادف له: إتجاه ج direction c.

Cay (geog., geol.) **جزيرة منخفضة. جزيرة واطنة**
جزيرة ساحلية صغيرة منخفضة أو شعب رملي أو مرجاني بارز، تلة مسطحة من الرمل وشظايا مرجانية مختلطة، تراكمت وُثبت على سطح شعابي أو فوق مستوى المدّ العالي.

Cayugan (hist. geol.) **الكايوجي**
مرحلة زمنية جيولوجية: لمجموعة في أمريكا الشمالية، أعلى العصر السليوري، فوق النياحاري Niagaran و تحت الهلدربرجي Helderbergian من الديفوني Devonian.

Cazenovian (hist. geol.) **الكازينوفي**
مرحلة زمنية جيولوجية: شائعة الإستعمال في أمريكا الشمالية، أسفل وسط العصر الديفوني، فوق أونسكناوي Onesquethawan و تحت تيوغنيوجي Tioughniogan.

Cebollite (minr.) **سيبوليت**
معدن أخضر إلى أبيض اللون، يتكون من سليكات الكالسيوم والألومنيوم القاعدية، صيغته الكيميائية:

{ $Ca_4Al_2Si_3O_{14}(OH)_2$ }، نظام تبلوره المعيني، صلادته ٥، و وزنه النوعي ٢,٩٦. يوجد بشكل تجمعات ليفية.

Cedar - tree laccolith (Structure) كتل نارية آزرية.

لاكوليث ناقوسي الشكل

لاكوليث أو كتل صخرية جوفية نارية الأصل تأخذ شكل بنية أشجار الأرز، أو عنق بركاني يكون فيه طبقات متداخلة لما يشبه الجدة الموازية، تستند أطرافها كلما ابتعدت من مركز الكتلة المتمددة، وتشبه كل البنية الشكل الخارجي لمقطع شجرة الأرز. أنظر: لاكوليث Laccolith.

Cedricite (rk.) سيدريسيت. سيدريسيت

أحد أنواع صخور اللامبرويت Lamproite وهو صخر الليوسيتات Leucite المحتوي على ليوسيت Leucite وبلورات بارزة أو فينوكريست من كلينوبيروكسين أو سرننتاين في وسط أرضية دقيقة الحبيبات محتوية على فلوجوبايت Phlogopite. وهو مصطلح قليل الاستخدام.

Ceiling (n., geol., spel.) سقف. حد أقصى

سقف الكهف أو المغارة المكون من محاليل كربونات الكالسيوم المتصلبة أو حجر الجير.

Ceiling cavity (spel.) تجويف سقفكاهفي

ثقب ذوبي في سقف الكهف.

Ceiling channel (spel.) قناة سقفكاهفية.

منهر سقفكاهفي. مجرى سقف كاهفي

أحدود ذوبي على سقف كهف، وحيث حُمن أو أفترض أنه كان مملوءاً بالماء.

Celerity (oceanog., seis.) تسارع موجي

يقصد به تسارع الموجة سواء البحرية منها أو الموجات الزلزالية. فهو يشير إلى السرعة حيث تتسارع من عندها الموجة السطحية الصغيرة للخارج من نقطة اضطراب الماء الهين.

Celestial equator (astron.) خط الإستواء السماوي

دائرة وهمية على الكرة السماوية تكوّن في مستوى خط الإستواء الأرضي نفسه، ويتعامد مستواها مع محور الأرض الدوراني، وتقع في منتصف المسافة بين القطبين السماويين. ويتكوّن من تقاطع الكرة السماوية مع إمتداد مستوى خط الإستواء الأرضي. وغالباً يدعى "خط الإستواء Equator"، ويتخذ الفلكيون خط الإستواء السماوي سنداً لبيان مواقع الأجرام السماوية Celestial bodies.

Celestial horizon (astron.) أفق سماوي

تلك الدائرة من الكرة السماوية التي تكوّنت بواسطة تقاطع الكرة السماوية مع مستوى خلال مركز الأرض وعمودية على خط سمت نادر Zenith - nadir line.

Celestial latitude (astron.) خط العرض السماوي

مسافة زاوية شمال أو جنوب فلك البروج أو مدار الشمس الظاهري بين البروج Ecliptic، فهوة القوس لدارة خط العرض بين مدار الشمس الظاهري ونقطة الكرة السماوية، يقاس بإتجاه الشمال أو بإتجاه الجنوب من مدار الشمس الظاهري خلال زاوية ٩٠ درجة، ويُعبّون ش (N) أو ج (S) ليشير إلى إتجاه القياس. مرادف له: خط عرض المدار الشمسي Ecliptic latitude.

Celestial longitude (astron.) خط الطول السماوي

مسافة زاوية شرق الإعتدال الربيعي Vernal equinox على فلك البروج أو إمتداد المدار الشمسي الظاهري بين البروج Ecliptic بين الدائر لخط عرض الإعتدال الربيعي والدائرة لخط عرض لنقطة على الكرة السماوية، تقاس بإتجاه الشرق من الدائر لخط عرض الإعتدال الربيعي خلال ٣٦٠ درجة. مرادف له: خط طول المدار الشمسي Ecliptic longitude.

Celestial meridial (astron.) دائرة الزوال السماوية

نصف دائرة الكرة السماوية العظمى مارة خلال السمت السماوي لمكان ما وتنتهي عند القطبين السماويين، الدائرة الوقتية Hour circle التي تحتوي على السمت أو الدائرة الرأسية التي تحتوي على القطب السماوي. وتدعى فقط بالزوال السماوي Meridial.

Celestial pole (astron.) قطب سماوي

أي نقطة من نقطتي تقاطع الإمتداد الوهمي محور الأرض مع الكرة السماوية. خط الزوال السماوي هو دائرة عظمى وهمية تمر بكل من القطبين السماويين الشمالي والجنوبي وسمت رأس الراي.

Celestine = Celestite (minr.)

سليستين = سليستيت. سليستيت

معدن لونه أبيض أو أزرق سماوي، يتكون من كبريتات الأسترنشيوم، صيغته الكيميائية: $(SrSO_4)$ ، نظام تبلوره المعيني القائم، صلادته ٣ - ٣,٥، وزنه النوعي ٣,٩٥ - ٣,٩٧، و معامل إنكسار ١,٦٢، أنظر: (شكلا C.24a and C.24b). يوجد بشكل بلورات صفائحية أو أشكال كتلية من ركازات الأسترنشيوم. مرادف له: سليستين Celestine. وغالباً ما يتكون في أطيان متبقية، وفي رواسب من الملح والجبس المرافقة للدومايت و الطين الصفحي.



شكل C.24a سلسيتات Lof, 1983



شكل C.24b بلورات السلسيتات Minerals chart

Cell texture**نسيج خلوي. نسيج الخلية**

في الرواسب المعدنية، نسيج شبكي تشكل بواسطة الإذابة أو بإستبدال البُنى العضوية، مثل: الجدران الخلوية.

Cellular (adj.)**خلوي. مكون من خلايا**

نسيج صخري خلوي، مثل: دلوميت خلوي، الذي يتميز بفتحات وفرجات والتي ربما أو ربما لاتكون متصلة معاً. على الرغم من أنه لا توجد حدود حجمية خاصة. فالمصطلح عادة ما يطبق على الفرجات التي تكبر عن المسام وتصغر عن الغيران. المرادف له: حوبصلي، يفضل إستخدامه عندما نَصِف صخوراً نارية لها نسيج مماثل. قارن مع: مسامي Porous ومُنخرب أو متكهف Cavernous.

Cellular porosity (geol., paleont.)**مسامية خلوية**

فتحات متساوية المقاسات و المتشكلة بالذوبان أو بالإذابة. إستعيض عن هذا المصطلح بمصطلح مسامية داخل الجسيمات Intraparticle porosity والمتشكلة بشكل عضوي داخل الأحافير. أنظر: مسامية Porosity.

Cellular soil = Polygonal ground (ped., geol.)

تربة خلوية = تربة مضلعة السطح على شكل خلايا

Celsian (minr.)**سلسيان. سلسيان**

معدن نادر عديم اللون، من مجموعة معادن الفلسبار، يتكون من سليكات الباريوم والألومنيوم، صيغته الكيميائية: $(\text{BaAl}_2\text{Si}_2\text{O}_8)$ ، نظام تبلوره أحادي الميل، صلاتته 6 - 6,3، وزنه النوعي 3,37، و معامل إنكساره 1,09. ويعتبر نظير الباريوم لمعدن الأنورتايت، وهو ثنائي التشكل مع باراسلسيان Paracelsian.

Cement (eng., geol.)**ملاط. لاجم.****مادة لاجمة. لاصق. إسمنت**

مادة معدنية لاجمة تتواجد بين حبات الصخور فتلتحم بعضها مع بعض، مثل: مادة السليكا أو الكالسيت أو أكسيد الحديد أو معادن البخر، ... إلخ، وتعرف هذه بالمواد اللاجمة. وعامة تتكون المواد اللاجمة بعد عملية الترسيب نتيجة عملية النشأة المتأخرة أو المأ بَعْدِيَة Diagenesis بخلاف مادة راسب أرضية الصخر Matrix التي تنقل مكوناته وترسب أثناء الترسيب مع بقية مكونات الصخر، ويساعد راسب الأرضية على تماسك حبيبات الصخر مع بعضها البعض. وأشيع اللواحم هي السليكا، مثل: الكوارتز أو الأوبال أو الكالسيديوني و الكربونات، مثل: الكالسيت، الدولومايت أو الستيدرايت، و أنواع من أكاسيد الحديد، مثل: الهيماتايت، الجوثايت و الليمونايت. وهناك لواحم أخرى، مثل: معادن الطين أو الباريت أو الجبس أو الأهدرايت أو البيريت وربما تقوم المعادن الطينية الختائية وجسيمات فتاتية دقيقة مقام المادة اللاجمة.

Cementation = Agglutination (build, sed., ped.)

تلاحم. تلاقق. تلاحصق. ترابط. سمّنتة.

تمليط. لجام. إلتحام. تسمنت = تلاقق

عملية إلتحام حبيبات الصخور بمادة تكوين المادة اللاجمة التي تنتجها عمليات النشأة المتأخرة أو المأ بَعْدِيَة Diagenesis والتي تحدث في الرواسب بعد ترسيبها ويؤدي ذلك إلى تحجر الرواسب الناتجة من تبلور المعادن في المحاليل المتوفرة. لذا فهي عملية نشأة ما بَعْدِيَة بواسطتها تصبح الرواسب الفتاتية الخشنة متصخرة أو متماسكة قاسية مكونة صخوراً مُدْبَجَة، عادة تحدث من خلال إرساب أو ترسيب للمعادن في فراغات بين حبيبات الراسب المفردة، أنظر: (شكل C.25). وقد تحدث عملية السمّنتة مصاحبة لعملية الترسيب أو في وقت لاحق. وربما تتكون السمّنتة بإتساع أو تضخيم ثانوي في المعادن ذاتها. وفي علم التربة: يعني مصطلح سمّنتة: رُتَب أو حُجْم جسيمات التربة سوياً بعوامل لجام، مثل: طين غرواني أو مياه


الحديد أو كربونات. وهناك ثلاثة درجات للسمننة ميزت كالتالي:
ضعيف التسمنت وقوى التسمنت ومتصلد أو قاسي.

Cemented (adj., v., geol.)

مماط. ملاصق.

متسمنت. متلاصق. مسمنت. ملتحم. تلتحم. تسمنت

يقصد به صخر ملتحم بمادة معدنية لاحمة، مثل: معدن الكالسيت أو السليكا أو أكسيد الحديد، ... إلخ، أنظر: (شكل C.25).



شكل C.25 سمنتة ضعيفة بمادة الكالسيت في النطاق الإنتقالي لمتكوّن الجُح، طريق الرياض القويعة، تصوير: مشرف

Cementing (n.) سمنته. تسمنت. التثبيت بالأسمنت

حيث يحقن ملاط الطين السائل Liquid mud في بئر مثقب Drill hole ويدفع بقوة خلف التبتين لكي يلحم التبتين أو الغلاف في جدران البئر ولكي يمنع تسرب السوائل Fluids غير المرغوب فيها نحو البئر أو نزوح أو هجر النفط أو الغاز أو الماء بين التكاوين.

Cementing material (geol., minr.)

مادة لحام.

مادة تسمنت. مادة سمننتية. مادة إنتصاق

مثل: الكالسيت الكوارتز والدلومايت والجبس وأكسيد الحديد وغيرها من المواد اللاحمة. أنظر: لاحم Cement.

Cenomanian (hist. geol.)

السينوماني

مرحلة زمنية جيولوجية: أوروبية الإستعمال، أقصى أسفل العصر الطباشير العلوي، أو عصر الطباشيري الأوسط عند بعض المؤلفين، فوق الألبى Albian و تحت التوروني Turonian.

Cenophytic (geol.)

زمن النبات الحديث

قسم نباتي قسم من الزمن الجيولوجي يدل على الزمن منذ تطور كاسيات أو مغطاة البذور Angiosperms في العصر الطباشيري الأوسط والمتأخر. مرادف له زمن النبات الحديث Neophytic.

Cenozoic = Cainozoic or Kainozoic (hist. geol.)

الحياة الحديثة. السينوزوي

حقب من الزمن الجيولوجي يشمل العصرين الثالث Tertiary و الرابع Quaternary، أي أنه من بداية العصر الثلاثي حتى الزمن الحاضر. ويتميز من الناحية الأحفورية القديمة بنشوء أو تطور و وفرة الثدييات وترقى الرخويات والطيور، ومن ناحية النباتية القديمة وفرة كاسيات البذر أو وعائية البذور. ويعتبر حقب الحياة الحديثة قد بدأ منذ حوالي ٦٥ مليون عام مضت، أنظر: (شكل G.23).

Cenozoic Era (hist. geol.)

حقب الحياة الحديثة.

دهر الحياة الحديثة أو الكينوزوي

وهو آخر أحقاب الحياة ويبلغ مداه ١٧٠ مليون سنة، ويتميز بسيادة الثدييات وظهور الإنسان في أواخره. أنظر: السينوزوي Cenozoic.

Cenozoic period (hist. geol.)

عصر الحياة الحديثة

أنظر: السينوزوي Cenozoic.

Centipedes (zool.)

ذات مئويات الأرجل

نوع من مفصليات الأرجل، ذات الأربع و أربعين.

Centipoise (phys.)

وحدة لزوجة مطلقة.

سِنْتِي بُويزر. سِنْتِي بُويزر. وحدة سنْتِي بُويزر
وهي وحدة قياس اللزوجة المستخدمة في قياس نفاذية السوائل
ولزوجتها، ومقدارها ٠,٠١ من البويز وهي الوحدة المطلقة.

تجويف مركزي Central cavity

الفتحة أو الفراغ المحصور بواسطة الجدار الداخلي على إمتداد محور
كؤوس عتيقات الكأس Archaeocyathid cups. قارن مع:
فرجة داخلية Internal cavity.

إنبثاق مركزي Central eruption (volc.)

طفح مركزي (بركاني). ثوران مركزي
قُدْف الحطام الحَمَجي وتدفق الحمم من فتحة بركان مركزية أثناء ثورة
البركان، مكوناً بصورة أو بأخرى بركاناً تماثلياً Symmetrical
volcano.

هَور مركزي Central lagoon

بركة شاطئية مركزية محاطة بشعاب مرجانية أو حواجز رملية قرب
الشاطئ.

سنترالاسيت Centralasite

سنترالاسيت. سنترالاسيت
أنظر: جيرولايت Gyrolite.

خط الزوال المركزي Central meridian (geog.)

خط الطول في وسط الخارطة، يظهر خط الزوال حوله الخواص
الهندسية لخارطة تخطيطية تكون متماثلة ويكون عبارة عن خط على
الخارطة. ويستخدم خط الزوال المركزي لتحديد إتجاهات المحاور
لمستوى الإحداثيات. أنظر: خط الزوال الرئيسي أو الأساسي
Principal meridian.

فتحة مركزية Central vent (volc.)

الفتحة في سطح الأرض لقناة أو مجرى بركاني ذات شكل إسطواني
أو ما يشبه الأنبوب. قارن مع: ثوران مركزي Central eruption.

مركز التماثل Centre of symmetry (min.)

نقطة وهمية في وسط البلورة على أبعاد متساوية من الأوجه والعناصر
الأخرى المتناظرة حولها، وتوجد نقطة تماثل في كل بلورة، وقد يكون
معها محور أو مستوى أو أكثر من ذلك.

قوة مركزية طاردة Centrifugal force (phys.)

قوة الطرد المركزي. قوة طاردة مركزية. قوة نابذة
القوة التي تدفع إلى الخارج بعيداً عن مركز الدوران جسمًا يتحرك
على مسار منحن أو دائرة. القوة الطاردة المركزية الناتجة عن دوران
الأرض حول الشمس توازنها قوة التجاذبية بين الجسمين.

نمط صرف نحو المركز Centripetal drainage pattern (geomorph.)

نمط صرف نحو المركز

نمط صرف نمري تتجمع فيه الجداول للداخل نحو الهبوط أو
الإخفاض المركزي، وربما تشير إلى فوهة بركانية أو كلديرا. والحوض
البنائي أو التركيبي عبارة عن قبة مكشوفة Breached dome أو
حفرة بالوعية Sinkhole أو حوض طمبي Bolson. قارن مع:
نمط صرف شعاعي، أنظر: (شكل S.240). أيضاً أنظر: صرف
داخلي Internal drainage.

قوة جذب مركزي Centripetal force

قوة جاذبة. قوة جاذبة مركزية
القوة التي تؤثر إلى الداخل في جسم يتحرك على مسار منحن أو
دائرة وتتجه القوة شطر مركز المنحن أو الدائرة وتبقى على الجسم في
مسيره الدائري، وهي عكس القوة الطاردة المركزية. قوة جذب
الأرض لقمير يدور حولها هي القوة الجاذبة المركزية عليه.

ميلى المركز Centrocinal (adj., geol.)

مركز الميل. مائل نحو مركز واحد
طبقات أو بُني تميل بإتجاه مركز عام واحد. قارن مع: متشعب الميل
Pericinal أو قبة: تقوس صخري متشعب الميل.

ميل (الطبقات الصخرية) نحو مركز واحد Centrocinal dip (geol.)

أنظر: ميلي المركز Centrocinal.

طية مركزية الميل Centrocinal fold (geol.)

الصفحة الوسطية الظهرية Centrodorsal plate (paleont.)

اللوح المركزي الظهري
أحد الألواح الكأسية في الزنبقانيات، وهو يكوّن قاعدة الكأس من
الناحية الظهرية حيث يرتكز عليها الكأس، كما أنه يصلها بالذئع.

جوف الأرض Centrosphere = Barysphere (geol.)

الكرة الباطنية. لب الأرض
قلب الأرض الكثيف الذي يتكوّن منه جل كتلتها وهو عبارة عن
كرة مركزية من جسم الأرض يحيط بها الثُبْرُس أو الوشاح الأرضي
Mantle، وتقع تحت الغلاف الصخري على عمق ٢٩٠٠ كلم من
السطح، يبلغ نصف قطر لب الأرض ٣,٣٦٠ كيلومتراً تقريباً (أي
٢,١٠٠ ميل تقريباً).

مُدْمَلَك متصلد Cenuglomerate (rk, sed.)

بريش متصلد. رصيص طيني
صخر غير متجانس، وغير طبقي، شديد التباين بين أحجام
المكونات إذ تتفاوت أحجام مكوناته من أدق الأحجام إلى كتل
يبلغ طولها كيلومتراً أو أكثر وكلها متلاصقة بالطين. وينتج الرصيص
الطيني من الإختيارات الصخرية والإنسياب الطيني. أيضاً يشير

المصطلح إلى راحة خشنة الحصى تكوّنت من تراكم مواد ناتجة من تساقطات صخرية أو إنزلاقات أرضية أو إنسيابات طينية أو وحلية.

Cephalic (adj., paleont.) **رأسي. دماغى. قريب من الرأس**
نسبة إلى الرأس أو متعلق به، مثل: الدرغ الدماغى فى القشريات أو الهيكل الخارجى المغطى لمنطقة الرأس أو الفقرة الدماغية المحمولة بالرأس فى ثلاثية الفصوص أو التفصص.

Cephalon (paleont.) **الرأس**
الجزء الأمامى للهيكل الظهري الخارجى وهو يغطى منطقة الرأس، أو ما يشكل الهيكل الخارجى لمنطقة رأس ثلاثية التفصص أو الفصوص ومكوّن من عدة قطع صمامية ويحمل العينان والفم. أيضاً القسم الأمامى فى القشريات الذى يحمل العيون والفم ومجسّم وبقيّة أجزاء الرأس.

Cephalopoda = Ammonites (paleont.) **الرأسقدميات.**
قدميات الرأس. رأسيات الأرجل.
ذوات الرؤوس القدمية. ذوات الرأس القدمية

إحدى طوائف الرخويات Mollusca البحرية التى تتميز بإكليل من الأرجل حول الفم. وقد باد أغلبها، مثل: الأمونيات Ammonoids والنتوليدات Nautiloids والبلمينيتات Belemnites، أنظر: (شكل P.66). وتتميز الرأسقدميات بتحول أجزاء من الرأس إلى زوائد تشبه الأرجل أو الأقدام، حيث تشمل ذوات الرؤوس القدمية أو الرأسقدميات Cephalopods الأخطبوط و الحبار.

Cephalopodes = Cephalopods (paleont.) **الرأسقدميات**
أنظر: رأسيات الأرجل أو القدم Cephalopoda.

Cephalopodes foraminifers

الرأسقدميات حاملة الثقوب

Cephalothorax (paleont., zool.) **رأسيات الصدر.**
رأس صدري. الرأس صدر

رأس ملتصق بالصدر، وهى المنطقة التى تجمع الرأس والصدر فى بعض مجموعات شعبة مفصليات الأرجل، مثل: العناكب Arachnids و بعض القشريات. الرأس صدر فى الجمبري والأستاكوز تغطيه درع صلدة تسمى الدرقة.

Cerargyrite (minr.) **سراجيريت. سراجيريت**
معدن عديم اللون إلى رمادى لؤلؤي، يتكون من كلوريد الفضة، صيغته الكيميائية: (AgCl)، نظام تبلوره متساوي الأبعاد أو مكعبى، صلادته ١،٥، و وزنه النوعى ٥٠٥،٥٥. وهو من المعادن

الثانوية وأحد ركازات الفضة، مثل: كلوريد الفضة Chlorargyrite وبروميد الفضة Bromargyrite و إنبولايت Embolite و يكتب أيضاً كزارجيريت Kerargyrite.

Ceratite (paleont.) **سيراتيت**
جنس من الأمونيد Ammoniod عاش فى العصر البرمي حتى نهاية الترياسى، تابع لرتبة السيراتيتيد Ceratitida ويتميز بصدفة ذات درز مع فصوص مسننة أو مشرشرة، وفى بعض المجموعات، يتميز بصدفة مُزخرفة أو مُزكّشة.

Ceratitic suture (paleont.) **درز سيراتيتي**
نوع من الدرز فى الأمونيات Ammonoids متميز بواسطة أسرج صغيرة غير مكسرة، مستديرة، وتفصص سنيني بشكل دقيق أو مسنن على نحو دقيق، تكوّنت على مجموعة أو طقم رئيسية، خاصة الدرز فى السيراتيتس. قارن مع: درز أمونيتي Ammonitic suture، درز جونياتيتي Goniatic suture، و درز سيراتيتي زائف Pseudoceratitic suture.

Ceratoid (adj., zool.) **قرناني. شبيه بالقرن. السيراتويد**
يقال عن مرجانة Corallite من المرجان المفرد أو المنعزل قرني الشكل، مخروطي رفيع جداً، وهو من مجموعة من ذوات السوطين.

Cerine (minr.) **سيرين**
أنظر: الألائيت Allanite، و سيريت Cerite.

Ceriod **نخرواني. المرجان المضلع**
الهيكل الكتلتي المتحددة جدران أوعيته، وهو من الاشكال البنائية لمستعمرة المرجان.

Ceriod trend **الاتجاه النخرواني**
إتجاه تطوري فى المرجانيات تزدهم فيه الأفراد التى تتألف منها المستعمرة وتنضغط تماماً بحيث لا تترك فيما بينها أية فراغات وتؤدي نهاية التطور فى هذا الإتجاه بالأفراد إلى إتخاذ الشكل السداسي فى المقطع العرضي. ويشبه المنظر العلوي للمستعمرة سطح قرص النحل أو النخروب.

Cerite (minr.) **سيريت. سيريت**
معدن لونه بُنيّ، يتكون من سليكات السيريوم والكالسيوم والحديد المائية، صيغته الكيميائية: $(Ca,Fe)Ce_3Si_3O_{12}.H_2O$ ، نظام تبلوره المعيني أو الرباعي أو ثلاثي، صلادته ٥،٥، و وزنه النوعى ٤٠٨٦. مرادف له: سيرين Cerine.

Cerolite (minr.) **سيروليت. خليط شمعي**
معدن لونه أصفر أو أخضر، يشبه الشمع، ويتكون من خليط من السيرينيتين Serpentine والإستيفيسايت Stevensite.

Cerussite (minr.) سيروسايت . سيروسايت

معدن لونه أصفر إلى أبيض أو عدم اللون أو رمادي، يتكون من كربونات الرصاص، صيغته الكيميائية: $(PbCO_3)$ ، نظام تبلوره المعيني، صلالته ٣ - ٣,٥، وزنه النوعي ٦,٤٦ - ٦,٥٥، و معامل أنكساره ٢,٠٨، أنظر: (الأشكال C.26a to C.26c). وهو من مجموعة معدن الأراجونايت، ويفور في HNO_3 . كما أنه نتاج متغير من الجالينا وركاز الرصاص، وهو ركاز رصاص أبيض أو سبار الرصاص المستخدم كخضاب في الطلاء، أيضاً هو كربونات الرصاص القاعدية $\{PbCO_3+Pb(OH)_2\}$.

Cervantite (minr.) سيرفانتايت . سيرفانتايت

معدن لونه أبيض أو أصفر، يتكون من أكسيد الأنتيمون، صيغته الكيميائية: (Sb_2O_4) ، نظام تبلوره المعيني، صلالته ٤,٥، و وزنه النوعي ٤,٠٠. كان سابقاً يعتبر مشابه لمعدن ستيببيكونايت Stibiconite، وهو من المعادن الثانوية.



شكل C.26a بلورات السيروسايت (أبيض)، الجالينا (أسود) و الليمونايت (أصفر) Fossiles & Mineraux Du Maroc, 1996



شكل C.26b معدن السيروسايت Klein & Hurlbut, 1993



شكل C.26c بلورات معدن السيروسايت Lof, 1983

Cesarolite (minr.) سيسارولايت . سيسارولايت . سيزاروليت

معدن لونه رمادي، يتكون من ماجنيز الرصاص المائية، صيغته الكيميائية: $(H_2PbMn_3O_8)$ ، صلالته ٤,٥، و وزنه النوعي ٥,٢٩. يظهر بحمّة كتل إسفنجية.

Ceylonite (minr.) سيلونايت . سيلونايت

معدن لونه أخضر داكن أو بُيَّي أو أسود، يحتوي على الحديد، وهو نوع من معدن الأسبينيل Spinel، وزنه النوعي ٣,٥ - ٣,٦. مرادف له: كل من: كاندايت Candite، بليوناسات Pleonaste سيلانايت Ceylanite وزيلانايت Zeylanite.

Chabazite (minr.) تشابازايت . تشابازايت

معدن لونه أبيض مصفر أو محمر، يتكون من سليكات الكالسيوم والألومنيوم المائية، صيغته الكيميائية: $\{Ca_2Al_2Si_4O_{12}.6H_2O\}$ ، قد يحتوي على الصوديوم والبوتاسيوم، وعامة يتبلور حسب النظام السداسي إلا أنه عادة ما يظهر في بلورات معينة ذات زوايا مكعبية، وغالباً توأم متداخل، صلالته ٤ - ٥، وزنه النوعي ٢,٠٨ - ٢,١٥، و معامل إنكساره ١,٤٨، أنظر: (شكلا C.27a and C.27b). وهو من مجموعة معدن الزيولايت Zeolite. يكتب أحياناً شابازايت Chabasite، و أحياناً يعرف بإسم أكادياليت Acadialite.

Chadacryst بلورة غريبة . بلورات محاطة

بلورة مكثفة في نسيج مبرقش Poikilitic texture. وهي مرادفة للبلورة الدخيلة Xenocryst، و تكتب أحياناً Cadacryst.



شكل C.27a شابازايت Lof, 1983



شكل C.27b مثال آخر لمعدن الشابازايت Klein & Hurlbut, 1993

الكادروني. التشادروني. الكادروني (hist. geol.)

مرحلة زمنية جيولوجية: سائدة الإستعمال في أمريكا الشمالية، أسفل عصر الأوليوسين، فوق الدكسي Duchesnean و تحت الأوريلايني Orellane.

سلسلة. شريط قياس Chain (n., geomorph., surv.)

في علم الجيومورفولوجيا: يشير المصطلح إلى مجموعة أو تتابع لظواهر طبيعية ذات علاقة فيما بينها مرتبة بصورة أو بأخرى بشكل طولي، مثل: سلسلة من البحيرات أو الجُزُر أو اللّال البحرية أو البراكين خاصة السلسلة الجبلية أو مجموعة أخرى ممتدة كعالم متوازنة وذات تضاريس عالية. ومن حيث الرواسب الركازية أو المعدنية، مثل: الكرومايت، فيقصد بالمصطلح النسيج البلوري أو البنية التي فيها مجموعة من بلورات متصلة معاً تشبه نسيج سلسلة مرتبطة سوياً.

ثرق متسلسل Chain lightning (meteorol.)

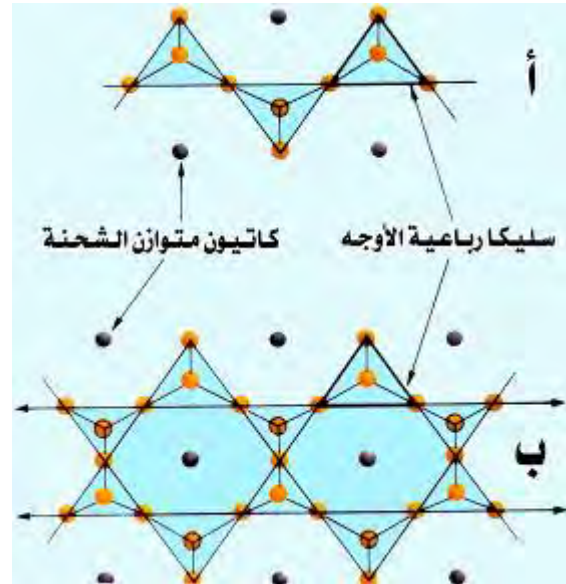
شكل نادر من البرق على هيئة خط طويل متعرج أو شبه متكسر.

تفاعل متسلسل Chain reaction (chem.)

عملية كيميائية مستمرة تقوم فيها الطاقة المنطلقة من إحدى عملياتها بإيجاد عملية أو عمليات أخرى، وهي أيضاً عملية تفتت في داخل نوى الذرات، تنطلق فيها بالإنشطار كمية من النيوترونات تكفي لإحداث إنشطار، فيما يجاور نوى الذرات من ذرات أخرى، إلى أن يتم تفتت جميع الذرات القابلة للإنشطار. تنطلق الطاقة في تفاعل سلسلي إما بعمليات كيميائية عادية أو بتفتت نوى الذرات. أنظر: طاقة نووية Nuclear energy.

سليكات متسلسلة. سليكات. تسلسلية Chain silicate

أنظر: سليكات سلسلية Inosilicate، أيضاً أنظر: (الأشكال (C.28, I.45 and S.120).




شكل C.28 سليكات سلسلية، (أ) سلسلة مفردة من رباعي الأوجه، مثل: البيروكسينات و (ب) سلسلة مزدوجة من رباعي الأوجه، مثل: الأمفيبولات Montgomery, 1993

كالكانثايت. كالكانثايت. كالكانثايت Chalcanthite (minr.)

معدن لونه أزرق أو أخضر مزرق، يتكون من كبريتات النحاس المائية، صيغته الكيميائية: $(\text{CuSO}_4 \cdot 5\text{H}_2\text{O})$ ، نظام تبلوره الثلاثي الميل، صلابته ٢,٥، وزنه النوعي ٢,١٢ - ٢,٣٠، و معامل إنكساره ١,٥٤، أنظر: (شكل C.29). يوجد بجمعة كتل ليفية في عروق. وهو ركاز ضئيل للنحاس. مرادف له: الحجر الأزرق أو الزجاج الأزرق أو الزجاج النحاسي Cyannosite.

لاحم كالسيديوني Chalcedonic cement

ملاط أو لاحم مؤلف من ثاني أكسيد السليكا (SiO_2) ، مثل: الصوان أو الشُّرْت و الكالسيديوني.



شكل C.29 كالكتنايت أو تشالكنتيت Lof, 1983

صنّوان كالسيدوني. شيرت كالسيدوني Chalcedonic chert

نوع من ظر أو شيرت ناعم شفاف أو نصف شفاف أو زجاجي أو لَبِّي أو مدخن أو شععي أو شمعي، وعامة لونه أديمي أو جلدي أو رمادي - أزرق، وأحياناً مبرقش، وينكسر بشكل كسر شظوية ذات أسطح محارية ناعمة. ويرى تحت المجهر بأنه يتكون من بلورات كوارتز مجهرية التبلور و لها هيئة بلورية ليفية. قارن مع: شيرت النوفاكوليتي Novaculitic chert.

كوارتز كالسيدوني Chalcedonic quartz (minr.)

كوارتز يحتوي على نسبة عالية من الصّوان، وبشكل كوارتز الكالسيدوني، أنظر: (شكل C.30). وعامة يظهر تحت المجهر بشكل ليفي.



شكل C.30 كوارتز كالسيدوني Tindall & Thornhill, 1975

سيلكا كالسيدونية Chalcedonic silica (minr.)

سيلكا عديمة التبلور ودقيقة الحبيبات.

عقيق أبيض. حجر يمانى. Chalcedony (minr.)

كالسيدوني. كالسيدوني. خلقيدوني

معدن لونه أبيض شبه شفاف أو رمادي أو أزرق أو بُني فاتح أو داكن أو بُني أو أسود، بريقه شمعي، يتكون من ثاني أكسيد السليكون أو الكوارتز، صيغته الكيميائية: (SiO₂)، مع بعض الشوائب المعدنية. وهو نوع من الكوارتز دقيق التبلور، ليفي، لذلك فهو خفي التبلور، ويظهر عادة في الهيئة العنقودية أو بشكل قشور مستديرة ثديية أو محببة، صلاتته ٧، و وزنه النوعي ٢,٦ - ٢,٦٤، أنظر: (شكلا C.31a and C.31b). ويوجد عادة في تجاوير الصخور مبطناً لها أو مائلاً لها جزئياً أو كلياً. وهو عبارة عن خليط من الكوارتز والأوبال ترسب من محلول مائي، وهو المكون الأساسي للصّوان الطبقي والعنقودي. وهو شائع في الجرول، ويوجد في أشكال عديدة، تضم بعض الأحجار الكريمة شبه الثمينة، منها حجر الدم Bloodstone وعين الهر Cat's eye والجزع Onyx والكريزوبراز Chrysoprase واليشب Jasper والكارنيليان Carnelian و الصّد أو الّيع Sard و العقيق Agate. يتكون العقيق الطّرّي من عقيق أبيض بطبقات شريطية، متوازية الألوان. مرادف له: كالسيدونيت Chalcedonite. وعامة يشير المصطلح إلى سيلكا متبلورة مشكلة كتلاً درنية ذات بنية شعاعية ليفية و مركزية، وهي سالبة من الناحية البصرية، بخلاف الكوارتز الحقيقي.



شكل C.31a كالسيدوني، نوع من الكوارتز دقيق التبلور تشكل بترسب ثاني أكسيد السليكون من محاليل مائية باردة. يعود التحزم الملون الي كميات محدودة من الشوائب Skinner & Porter, 1987



شكل C.31b العقيق الأبيض أو كالسيدوني Lof, 1983

Chalcedony (minr.)

جُزَع خَلْقِيدُونِي.

جُزَع كَالسِيدُونِي

معدن العقيق اليماني المحتوي على شرائط متتالية من اللون الأبيض والرمادي، وهو من الأحجار نصف الكريمة.

Chalco-

بادئة بمعنى:

نحاس

Chalcoalumite (minr.) كالكوالوميت

معدن لونه أخضر فيروزي أو أزرق فاتح، يتكون من كبريتات النحاس والألومنيوم القاعدية المائية، صيغته الكيميائية: $\{CuAl_4(SO_4)(OH)_{12}.3H_2O\}$ ، نظام تبلوره ثلاثي الميل، صلاتته ٢,٥، و وزنه النوعي ٢,٢٩.

Chalcocite (minr.) كالكوسايت

معدن لونه أسود رمادي أو رصاصي، له لمعان فلزي، لكنه يفقد بريقه ويصبح أسود معتم، يتكون من كبريتيد النحاس الأحادي، صيغته الكيميائية: (Cu_2S) ، دقيق الحبيبات كتلي المظهر، ونظام تبلوره أحادي الميل لكن بلوراته عادة ما تكون سداسية الشكل بسبب التوأمية، صلاتته ٢,٥ - ٣، و وزنه النوعي ٥,٥ - ٥,٨، أنظر: (شكلا C.32a and C.32b)، وهو قَطُوع غير تام Imperfectly sectile. له مرادفات إسمية: ركاز كبريتيد النحاسوز أو مُمَصَّة أو بُزَّة النحاس Copper glance، كالكوسين أو كالكوساين Chalcosine، والردروثايت Redruthite، بيتا كالكوسايت Beta chalcocite، و النحاس الزجاجي Vitreous copper، وهو ركاز رئيسي للنحاس و يوجد غالباً مع البورنايت Bornite.

Chalcomenite (minr.)

كالكومينايت. كالكومينايت

معدن لونه أزرق، يتكون من سيلينات النحاس المائية، صيغته الكيميائية: $(CuSeO_3.2H_2O)$ ، نظام تبلوره أحادي الميل، صلاتته ٢,٥ - ٣، و وزنه النوعي ٣,٧٦.

Chalcophanite (minr.) كالكوفانايت

معدن لونه أسود، بريقه فلزي، يتكون من منجنات الزنك والمانجنيز و الحديد المائية، صيغته الكيميائية: $\{(Zn,Mn,Fe)Mn_3^{+4}O_7.3H_2O\}$ ، نظام تبلوره معيني، صلاتته ٢,٥، و وزنه النوعي ٣,٩٠٧.



شكل C.32a كالكوسايت Lof, 1983

شكل C.32b بلورات الكالكوسايت
Minerals of the World**Chalcophile**

مُحِبُّ الكَبْرِيت

يقصد به عنصر الطور المُركَّز في الكبريتيد بدلاً من أن يكون في الأطوار النيكلية الفلزية والسليكانية، والتي من المحتمل أن يكون تركيزها في البُزُّس أو الوشاح الأرضي Mantle نسبة إلى قشرتها Crust وليتها Core فان مع: ليثوفيل Lythophile و سيدروفيل Siderophile. أيضاً يقال عن العنصر الذي يميل إلى التركيز في المعادن الكبريتيدية والركازية، مثال تلك العناصر ذات الإحتمالات

الكهربائية المتوسطة، و الذوابة في كبريتيد الحديد الأحادي، ومن أمثلتها الفلزات العنصرية: S, Se, As, Fe, Pb, Zn, Cd, Cu, Ag.

Chalcopyllite (minr.) كالكوڤيلايت. كالكوفانيت
معدن لونه أخضر، يتكون من زرنخات النحاس والألومنيوم القاعدية المائية، صيغته الكيميائية: $\{Cu_{18}Al_2(AsO_4)_3(OH)_{27}.33H_2O\}$ ، نظام تبلوره معين، صلاتته ٢، و وزنه النوعي ٢,٤ - ٢,٦٦. مرادف له: ميكا نحاسية Copper mica.

Chalcopryite = Copper pyrite (minr.) كالكوڤيريت. الكالكوڤيريت

معدن لونه أصفر نحاسي، قَصِف Birtle، يتكون من كبريتيد النحاس والحديد، صيغته الكيميائية: $(CuFeS_2)$ ، نظام تبلوره الرباعي، صلاتته ٣,٥ - ٤، و وزنه النوعي ٤,١ - ٤,٣. أنظر: (شكلا C.33a and C.33b)، و من أهم ركازات النحاس. مرادف له: بيريت النحاس Copper pyrite، أو البيريت الأصفر Yellow pyrite. يشبه البيريت كثيراً، ويعرف بالذهب الزائف Fool's gold (كبريتوز الحديد أو النحاس، وهو معدن يشبه الذهب) وغالباً ما يترافق معه ركاز النحاس الأصفر Yellow copper ore.

Chalcopyrrhotite (minr.) كالكوڤيروتيت. كالكوڤيروتيت
ونه نحاسي، يتكون من كبريتيد النحاس والحديد، صيغته الكيميائية: $(CuFe_4S_5)$. يوجد ضمن النيازك.


Chalcosiderite (minr.) كالكوسيدرايت. كالكوسيدرايت
معدن لونه أخضر فاتح، يتكون من فوسفات النحاس والحديد القاعدية المائية، صيغته الكيميائية: $\{CuFe_6(PO_4)_4(OH)_8.4H_2O\}$ ، نظام تبلوره ثلاثي الميل، صلاتته ٤,٥، و وزنه النوعي ٣,٢٢، و معامل إنكساره ١,٨٤. وهو متماثل مع معدن الفيروز Turquoise.

Chalcosine (minr.) كالكوزين. كالكوزين
أنظر: كالكوسايت Chalcocite.

Chalcosphere غلاف نحاسي
نطاق أو طبقة من الأرض محتوية على أكاسيد فلزية ثقيلة وكبريتيدات. إنها مكافئة للغلاف الصلب Stereosphere.

Chalcostibite (minr.) كالكوستيبيت. كالكوستيبيت
معدن لونه رمادي أو رصاصي، يتكون من كبريتيد النحاس والأتيمون، صيغته الكيميائية: $(CuSbS_2)$ ، نظام تبلوره المعيني، و

وزنه النوعي ٤,٧٥ - ٥,٠٠. مرادف له: وُلفسبرجيت Wolfsbergite.



شكل C.33a كالكوڤيريت Lof, 1983



شكل C.33b كالكوڤيريت (أصفر نحاسي) Minerals chart

Chalcotrichite (minr.) كالكوٲريكيت. كالكوٲريكيت
أحد أنواع معدن الكيوڤيريت أو الكُڤيريت Cuprite، وهو شُعري المظهر، ويوجد بشكل بلورات إبرية دقيقة ليفية متشابكة. مرادف له: النحاس الشُعري Hair copper، ركاز المحمل النحاسي Plush copper ore.

Chalk = Creta (rk., sed.) طبشور. طباشير.
حجر كلس طباشيري

صخر رسوبي، وهو حجر جبر بحري الأصل، رخو أو هش، نقي، تراي، ذو نسيج دقيق، لونه أبيض ناصع إلى رمادي باهت، وحببياته دقيقة جداً، أنظر: (الأشكال C.34a to C.34c, C.35a to C.35c and L.53). يتكون من الجير أو الكلس، وغني بالأحافير الدقيقة المحتوية على أصداف دقيقة من كربونات الكالسيوم، وتحيط بها بلورات صغيرة من الكالسايت. أغلبية أصدافه من الحيوانات

الأولية. ويتميز بترك أثر أبيض عند لمسه. ويتشكل الطباشور أساساً من حجر جيرى Limestone، من معدن الكالسيت بنسبة ٩٠ - ٩٩٪، مسامي، دقيق النجيب، مؤلف من بقايا جيرية لحيوانات بحرية دقيقة. يتكوّن بشكل رئيسي في مياه بحرية ضحلة من تراكم أغلفة كلسية لكائنات مجهرية طافية بشكل أساسي من المُنخربات أو فورامينيفرا وبقايا طحلبية كلسية مفتتة أو مجروشة مثل: الكوكوليث Cocoliths و الرابدوليث Rhabdoliths متوفرة في راسب أرضية عدم البنية لكالسيت متبلور بشكل دقيق جداً. وربما يحتوي على أشكال متبقية من القاطنات القاعية مثل: الأمونيتات Ammonites وشوكيات الجلد Echinoderms و صفيحيات الحياشيم Pelecypods، وعقيدات ظرائبية ونيرايت. وهو أكثر صخور الطباشور إنتشاراً من العصر الكريتاسي أو الكريتايوي Cretaceous age.

صتوان طباشيري. ظر طباشوري (Chalk chert (rk., sed.)

شترت طباشوري

شترت دقيق المسام أحياناً رخو إلى قاس، تراي أو مطفي، تركيبه المعدني متجانس، وله سطح مكسري غير مستو أو خشن يشبه الطباشور.

Chalk period = Cretaceous period (hist. geol.)

العصر الطباشيري

العصر الطباشوري أو العصر الكريتاسي أو الكريتايوي.

صخر الطباشير. صخر طباشوري (Chalk rock (rk.)


حجر هش، لونه لَبَنِيّ، يشبه الطباشور الأبيض، أنظر: (الأشكال C.35a to C.35c)، مثل: التلك Talc أو الطقة الكلسية Calcareous tufa أو الطين الصفحي الدياتومي Diatomaceous shale أو الطف البركاني Volcanic tuff أو طبقة من حجر الجير الأبيض. أيضاً قد يكون الصخر الطباشوري طبقة من الطباشور العجيري القاسي، وفي أماكن يحتوي على عُجيرات فوسفاتية أو صخر كلسي أخضر اللون، أيضاً أنظر: (الأشكال C.34a to C.34c).



شكل C.34a أجراف من الطباشور الأبيض اللون
Tarbuck & Lutgens, 1997



شكل C.34b طباشور أو طبقة طباشور
Scholle, 1979



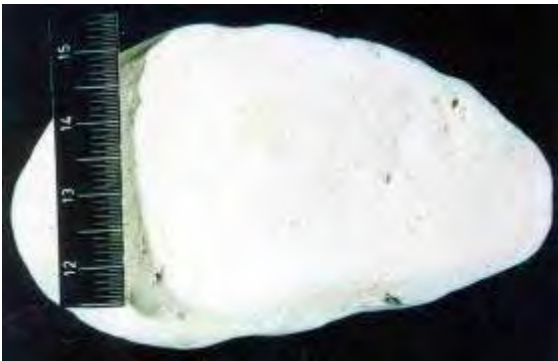
شكل C.34c طباشور جيد التطبيق
Scoffin, 1987



شكل C.35a طيشور وهو نوع من حجر جبر دقيق الحبيبات فتاتي حيوي
Plummer & McGeary, 1993



شكل C.35b حجر الطيشور، تظهر عليه خطوط منشار الأقطع، تصوير: مشرف



شكل C.35c صخر الطيشور من الرصيف العربي، شبه الجزيرة العربية،
تصوير: مشرف

Chalky (adj., geol., ped.) طباشيري

طباشيري. طباشيري. صفة تربة أو صفة صخر يتكون من، أو غني ب، أو يتميز بواسطة الطباشور. مرادف له: كريتاوي Cretaceous أو طباشيري. أيضاً يعني حجر جبر له مظهر الطباشور. كذلك يقصد به المسامية التي تتميز بها الصخور ذات النسيج الدقيق مثل: الطباشور و المارل.

Chalky marl (rk.) مارل طباشيري

صخر مارلي أو طَفْلِي، لونه رمادي، غني بالطباشور، ويحتوي على مايقرب من ٣٠٪ مواد طينية خاصة الطباشور.

Chalybeate (adj., geol.) حديدي (الطعم)

صفة تنطبق على الماء الغني بالأملاح الحديدية أو ينبوع يعطي نفس الماء بطعم حديدي.

Chalybeate water (geol.) مياه حديدية

مياه غنية بالأملاح الحديدية، ويلاحظ ذلك في طعمها.

Chamber (paleont.) حجرة. مسكن. حُجْرَة.

فراغ بين حجابين متجاورين. ويظهر بشكل تجاوي داخل أجسام الأمونيات، تفصلها حواجز. أيضاً الوحدة الأساسية لغلاف المُنْتَحَرَات أوألفورامينفرا والمكون من فُرْجَة وجدرانها المحيطة بها.

Chamberlet (paleont.) حُجْرَة

حجرة صغيرة في المُنْتَحَرَات تَكُون من تقسّمات الحُجْرَات بواسطة فجوات محورية أو ثانوية مستعرضة.

Chamber passage (paleont.) ممر حُجْرَات

أحد الدهاليز الشعاعية، والمكون من تمديدات موجهة بشكل مركزي الحُجْرَات حافية من المُنْتَحَرَات، مثل: أوريتولينيديا Orbitolinidae.

Chamosite (geol.) كاموسيت.

كاموزيت. كاموزيت

معدن لونه أخضر رمادي إلى أسود، وهو من مجموعة معادن الكلورايت، يتكون من سليكات الحديد والمغنسيوم والألومنيوم المائية، صيغته الكيميائية:

$\{(Fe_2+, Mg, Fe_3+)5Al(Si_3Al)O_{10}(OH)_8\}$ نظام تبلوره

أحادي الميل، صلابته ٢ - ٣، و معامل إنكساره ١,٦٠. وهو المكون الأساسي للعديد من الركايات الحديدية السريعة. أنظر: بيرثيرين Berthierine. مرادف له: دافنايت Daphnite.

Chance packing تعبئة فجائية. ترابط عشوائي

مصاحبة عشوائية لحبيبات معبأة بشكل منتظم، محاطة أو مطوّقة بواسطة حبيبات معبأة بشكل عشوائي. معدل المسامية في تجمع التعبئة الفجائية لكراة قاسية منتظمة الشكل، و تقل قليلاً عن ٤٠٪.

Chandler motion (geog.) حركة تشاندلر

أنظر: تَرْجُ القطب أو تنقل القطب Pole wandering.

Chandler wobble (geog.) تجول قطبي. تراوح تشاندلر

حركة ما في محور دوران الكرة الأرضية حيث تبلغ فترة الحركة حوالي ٤٢٨ يوماً. تسمى أيضاً تَرْحُناً أو تمايلاً إيبولياً Eulerian nutation.

إنتقال مادة ما من صورة إلى أخرى إنتقالاً ينتج عنه تغير معين في الخواص الفيزيائية لتلك المادة. تحول الماء إلى جليد هو تغير حالة. أنظر: (شكل C.36).

Change of state (chem.)

تغير حالة

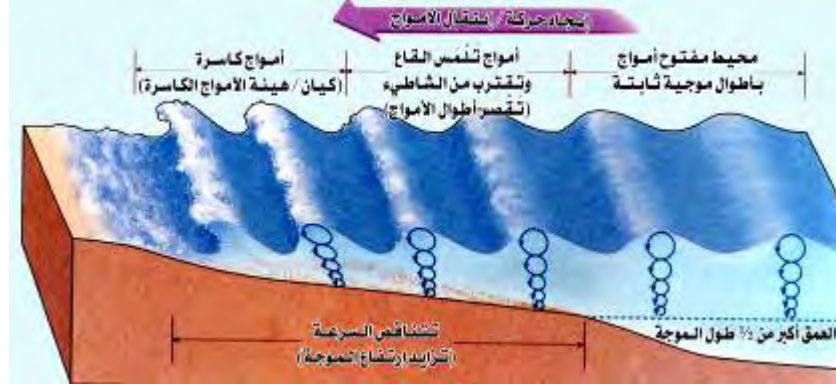


شكل C.36 إستحالة أو تغييرات أو تغيرات الحالة Tarbuck & Lutgens, 1997

Changes of waves (oceanog.)

تغير الأمواج

يعني المصطلح تغيّرات في نشاط الأمواج البحرية من منطقة البحر المفتوح حتى تصل منطقة الشاطئ أو منطقة الأمواج الكاسرة، أنظر: (شكل C.37).



شكل C.37 التغييرات التي تحدث عندما تتحرك أو تنتقل الموجة نحو الشاطئ Tarbuck & Lutgens, 1997

Changing mineral assemblages (min.)

تغير المجموعات المعدنية

تغير المجموعات المعدنية عندما يتعرض الطفل أو الطين الصفحي للتحول من درجة تحول منخفضة إلى درجة تحول عالية، أنظر: (شكل C.38).

Channel (n.)

قناة. مجرى مائي. منهر

قناة أو مجرى مائي يتدفق من خلاله الحجم أو الكم الرئيس من الماء، تكون القناة بحرية، مثل: القناة الإنجليزية الواقعة جنوب بريطانيا، والتي تجري خلالها تيارات مائية معينة. وتشكل الأنهار قنوات

متعددة منها المستقيمة والمتشعبة (أي المتفرعة) والمتعرجة، أنظر: (شكل S.227).

Channel bar (geol.)

حاجز قنوي.


قضيب مُعَدَّد (على شكل مجرى)

راسب متطاوّل من رمل وحصاء أو حبول واقع في المجرى النهري، خاصة النهر المتشعب. قارن مع: حاجز رملي Point bar في منعطف نهر.

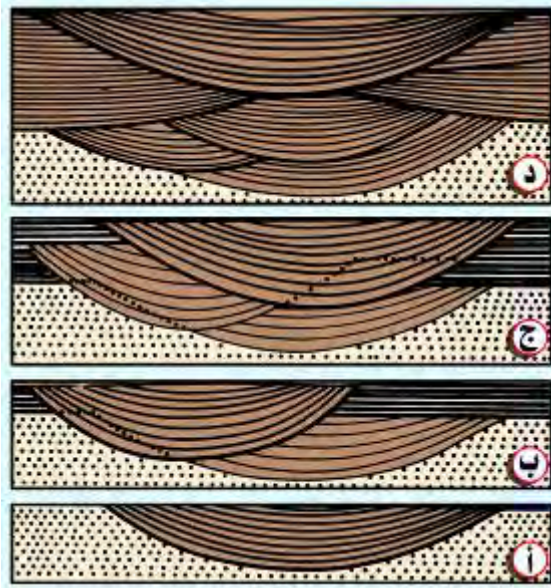
Channel basin (geol.)

حوض قنوي. حوض المجرى

وادي قبل مثلحي ضيق طولاني أو محدود أو قناة.



شكل C.39b تطبق متقاطع ملء القناة، قناة شقية في رواسب سد طبيعي Reineck & Singh, 1975



شكل C.39c يوضح تطور بناء التطبيق المتقاطع المائي للقناة من، أ إلى ب. المنظر الأمامي لهذا التطبيق المتقاطع يشبه التطبيق الفستوني Festoon bedding الكبير المقاس. الطبقات المكونة للتطبيق المتقاطع هي رمل أو طين / وُخْل مترقق نحيف بشكل عام، وبالإمكان إغناؤه بمادة أخشن، مثل: أصداف قرب قاع كل وخذة. ويمكن للتطبيق المتقاطع المائي للقناة أن يكون محلي عامة في الرواسب النهرية، وخاصة في المناطق ذات الفيض فوق الضفة وفي السدود الطبيعية Natural levees للأنهار الكبيرة Reineck & Singh, 1975

قُرارة ملء المنهر. Channel - fill deposit (geol.)

رسابة ردم القناة

رواسب تتراكم في القناة، حيث تكون قُدرة النقل غير كافية لإزاحة الرمل والفئات الصخري بصورة سريعة تفوق سرعة الإنسياب أو الجُلب، أنظر: (الأشكال C.39a to C.39c).

تدفق المنهر. Channel flow (geomorph., hydrol.)

فيض المنهر

حركة الصرف أو الإنسياب السطحي في منخفض حوضي الشكل، ضيق، طويل، ومحاط بصفتين أو جدران وادية تنحدر بإتجاه القناة، خاصة الإنسياب النهرية. قارن مع: إنسياب فوق الأرض أو دفع سطحي Overland flow. مرادف له: إنسياب مرَكز Concentrated flow.

قُرارات القناة المتروكة Channel lag deposits

رواسب القناة المتروكة. رواسب قنوية متخلقة

عبارة عن حبيبات خشنة نسبياً، حيث صُنفت وتُركت كتراكم متبق من عمليات النهر العادية. ويمثل هذا الراسب بداية تكوين دورة النهر الرسوبية التي يظهر فيها تناقص في حجم الحبيبات كلما إتجهنا إلى أعلى تتابع الدورة، وتعرف بالمصطلح تتابع تُنعم أو تُشَدَق فيه الحبيبات لأعلى Fining - upward sequence، أنظر: (شكلا F.31a and F.31b).

هندسة القناة. Channel geometry (geomorph.)

هندسة المنهر

الوصف الشكلي أو وصف هيئة مقطع عرضي معين داخل نطاق حدّي لقناة نهرية. أنظر: تشكل نهرية River morphology.

قُنوتة. قُنوت Channelization (n., geomorph.)

عملية إستقامة وتعمق القناة النهرية لتسمح للماء أن يتحرك أسرع، أو لتصفي مساحة فدانية مستنقعية من أجل الزراعة. وعامة فهي عملية يتم من خلالها تكوين القناة النهرية.

طول القناة. طول المنهر Channel length (geomorph.)

أنظر: طول نهرية أو مجري Stream length.

تشكل القناة. Channel morphology (geomorph.)

شكل المنهر. هيئة المنهر

أنظر: شكل نهرية Stream morphology.

حاجز المنهر النهرية. Channel - mouth bar (geol.)

قضيبي مصب المنهر

حاجز شيد حيث يدخل النهر جسم ماء ساكن، وينتج من تناقص في سرعة النهر.

محمل القناة. شبكة المنهر Channel net (geomorph.)

تُحج يشمل جميع القنوات النهرية داخل حوض الصرف. مرادف له: شبكة قنوية Channel network.

Channel porosity مسامية قنوية. مسامية المنهر

نظام الفراغات حيث تكوّن الفتحات فيه طولية بشكل واضح، وتطورت في النمو بشكل مستقل عن العناصر النسيجية أو الطازية للصخر.

Channel sand (geol.) رمل قنوي. رمل المنهر

رمل أو حجر رمل ترسب في طبقة نهرية أو قناة محتوتة أخرى في الصخور التحتية. إذا إنكشف هذا الرمل ربما يحتوي على ذهب أو معادن نفيسة أخرى، وإذا دفن ربما يحتوي على نפט أو غاز طبيعي. أنظر: رمل رباط الحذاء Shoestring sand.

Channel - scour (geol.) آثار حث القناة

آثار تعرية تحملها طبقة قاع النهر، تكونت نتيجة حث التيار في طبقة القاع.

Channelway (geol.) مَسَلَك قنوي. منهر. ممر صخري

إنتفاخ أو ممر في الصخر ربما تتحرك خلاله غازات أو محاليل حاملة للمعادن.

Channel width إتساع المنهر. عرض قنوي. عرض القناة

مسافة تُحسب عبر قناة أو نهر أو مجرى، مقاسة من ضفة إلى ضفة قرب مرحلة إمتلاء الضفة، ويرمز لها W.

Chaos (geol.) بريش فالتية عملاقة. الهوش.

الهيولي. الألا تكون

مصطلح بينوي، يشير إلى رصيص أو بريشة كبيرة Megabreccia مرافقة لصدع دُفعي، مكونة من كتلة ضخمة مؤلفة من قطع كبيرة وصغيرة غير منتظمة الشكل مع قليل جداً من مواد دقيقة الحبيبات في وضع شبه غير مُرتَّب.

Chaos of rocks (rks.) صخور الهوش.

جذاذ غليظ. بريشيا غليظة

حطام صخري، يتكون من كتل كبيرة قد يصل طول الواحدة منها ٢٠٠ متراً أو أكثر، وتكون ذات حواف مزواة.

Chaos structure (geol.) بُنية الهوش. بُنية هوشية

سلسلة متراكبة من الكتل الدسرية عدسية الشكل والصغيرة نسبياً، وتوجد تحت كتلة دسرية كبيرة.

Chapman equation (meteorol.) معادلة تشابمان

علاقة نظرية تصور توزيع كثافة الإلكترونات مع الإرتفاع في الغلاف الجوي العلوي.

Chapman region (meteorol.) منطقة تشابمان

منطقة إفتراضية في الغلاف الجوي العلوي، يمكن تصوير توزيع الكثافة الإلكترونية مع الإرتفاع فيها وفقاً لمعادلة تشابمان النظرية.

Chapmanite (minr.) تشابمانيت

معدن لونه أخضر، يتكون من سليكات الحديد والأنتيمون القاعدية، صيغته الكيميائية: $\{Fe_2Sb(SiO_4)_2(OH)\}$ ، نظام تبلوره المعيني، صلابته ٦ - ٧، و وزنه النوعي ٣,٦٢.

Characteristic (adj., n., biol.) خاص. خصيصة

مُمَيِّز. خاصية. ميزة

صفات مميزة لمادة ما، مثل: صفات النبات والحيوان التي تنتقل بالوراثة و تطرأ عليها تعديلات بتأثير الظروف البيئية وهي كذلك صفات تتعلق بالسلوك والحجم والشكل ولون الشعر وغيرها مما يميزه الفرد أو الجماعة من الأفراد (الوحدة التصنيفية).

Characteristic fossil (paleont.) أحفورة مميزة.

مستحاثة مميزة

صنّف أو جنس أحفوري يكون مميزاً لوحدة طبقية (متكوّن أو تكوين، سلسلة نطاقية، ... إلخ)، أو وحدة زمنية إما أن تكون محصورة للوحدة، أو منتشرة بشكل خاص فيها. مرادف له: أحفورة تشخيصية Diagnostic fossil.

Characteristic minerals (geol.)

معادن ثانوية مميزة للصخر

مجموعة معادن ثقيلة مميزة لوحدة طبقية صخرية أو مستوى طبقي، حيث تظهر فيه بوفرة، أو محدودة.

Charcoal (n.)

فحم نباتي

نوع من الكربون اللا بلوري، المسامي، وغير النقي. قصيف، متميز السواد، ينتج من تسخين الخشب أو الخث أو السليلوز أو غيرها بقايا من الجرافايت Graphite عالي المسامية، ودقيق التبلور. يستخدم الفحم النباتي كعامل إختزال لتخليص الفلزات من أكاسيدها وذلك بإزالة الأكسجين منها.

Charnokite (rk., ign.)

شارنوكايت.

شارنوكيت. تشرنوكيت

صخر ناري جرانيتي خشن الحبيبات غني بالبوتاسيوم وهو من المجموعة الجرانيتية. المحتوية على أورثوبيروكسين. تتطلب معظم التصنيفات أن يكون الكوارتز لا يقل عن ٢٠٪ من المكونات الفلسية وأن تكون نسبة الفلسبار القلوي إلى مجمل الفلسبار فيما بين ٤٠٪ و ٩٠٪.

Charnokite series (rks., ign.)

سلسلة شارنوكيت

سلسلة من الصخور النارية الجوفية (بلوتونية) تشبه من الناحية التركيبية المعدنية صخر الجرانيت ولكن متميزة بواسطة وجود الأورثوبيروكسين.

Charnockitic gneiss (rk., meta.) نائيس شارنوكتيتي

صخر متحول يمتلك تركيباً نارياً حمضياً، ويحتوي على تحزّم نائيسي، نسيج جرانوبلاستي وكوارتز غامق اللون بسبب وجود إبر الروتايل فيه.

Charnockitic suite (rks., meta.) طاقم شارنوكتيت

مجموعة شارنوكتيت

صخور متحولة تمتلك تراكيب كيميائية جرانيتية (بالمعنى الشامل) لها لون غامق باليد وسببه وجود إبر الروتايل غير المنفصلة داخل الكوارتز.

Chart (n.) خريطة. مخطط بياني. رسم بياني. جدول بياني**Chartography = Cartography (surv.)**

علم رسم الخرائط

Chartometer (surv.) مقياس أبعاد الخرائط. مقياس الخريطة

آله تستخدم لقياس المسافات على الخرائط أو المخططات، مثل: طول نهر ما في حوض الصرف على خارطة تضاريسية. مرادف له: مقياس خارطة Map measurer.

Chasm (n., geol.) هوة. مهوي. هاوية. شق عميق

شق أو شرخ عميق في سطح القشرة الأرضية، يشبه الأخاديد والخوانق، وقد نجده في أرضية المغارات أو الكهوف. مرادف له: سحيق. سحوق. Abyss.

Chatoyancy خصيصية تغيّر البريق

خاصية بريق عين الهر المتميزة بالتغير.

Chatoyant (adj., gems.) تشاتويان

صفة معدن من الأحجار الكريمة له لمعان متغير، لون مميز بخطوط ضوئية، ويشبه حجر عين الهر. أنظر: عين الهر Cat's eye.

Chattermark (beach, fault) علامة إصطكاك.

علامات إرتطامية. علامات الصرير. علامة إرتجاج

علامة تُقلّعة ذات شكل هلامي على حصوة شاطئية، موجية التاكل، مثل: قطعة صوّانية، أنظر: (شكل C.40)، تشكلت بسبب إصطكاك أو لقلقلة الشاطيء بنشاط موجي. أيضاً يعني المصطلح أي علامة أو نُقْرة أو كَشْطَة عُملت على سطح صخرة بواسطة سطح الكتلة المتحركة فوق الصخرة. يمكن أن تتشكل العلامات الإصطكاكية بسبب المواد المدفونة في أرضية الثلجة أو يمكن أن تحدث على سطح صدي. قارن مع: علامة إرتجاج Vibration mark أو كَشْط ترحلتي Slip - scratch. ويشير المصطلح بشكل عام إلى أي من العلامات الهلالية التي تنتج بسبب زحف الثلجة على سطح صخري.

Chattian (hist. geol.) الشاتني. الشاتني

مرحلة زمنية جيولوجية: أوروبية الإستعمال، أقصى أعلى عصر الأوليجوسين، فوق الروبلي Rupelian و تحت الأكويتيني Aquitanian من عصر المايوسين.

Chazyan (hist. geol.) الشازي. الشازي

دون أو تحت مرحلة زمنية جيولوجية: سائدة الإستعمال في أمريكا الشمالية، وسط عصر الأوردوفيشي، فوق الكندي أو الكندي Canadian و تحت الموهوكي Mohawkian.

Cheek (n., zool., paleont.) خُود ثلاثيات الفصص.


وُجُنات ثلاثيات الفصص

جزء الرأس على جانبي الجبين وقد يفصل الخدين دُز وُجهي إلى جزئين ثابتين وآخرين سائبين. وهو أحد الجانبين أو أحد أجزاء الأغشية الجنبية لرأس ثلاثية الفصوص، وللمقدمة، وأتمودجياً أكثر إنخفاضاً وتسطحاً من الجبهة. أنظر: خد ثابت Fixedsheek، وخد طليق Free cheek. مرادف له: وُجْنة أو صِدْغ أو وُجْدَ Gena.

Chemical decomposition الإنحلال الكيميائي.

تفكك كيميائي

تفاعل يتفكك فيه مركّب كيميائي إلى عناصره أو إلى مركبات أبسط. وهناك مركبات تتفكك بواسطة الحرارة أو الضوء ذي الطول الموجي المناسب، كما إن هناك مركبات تتفكك من تلقاء نفسها. وتتفكك المركبات الشاردية (الأيونية) بواسطة التحليل الكهربائي Electrolysis، أما التفكك المضاعف فهو تفاعل يأخذ الشكل التالي: $AC + BD \Rightarrow AD + BC$ ويتم فيه تبادل الجذور.



شكل C.40 علامات إصطكاك أو إرتطام Conybeare & Crook, 1982

Chemical deposits (geol.) رواسب كيميائية.

قُرات كيميائية

مثل: رواسب الكربونات و رواسب المتبخرات، ... الخ. أنظر: الرواسب الحوضية النشأة Autochthonous sediments.

Chemical exfoliation (geol.) تقشر كيميائي.

تفشخ كيميائي. تورق كيميائي

نوع من التفسّخ أو التورق الصخري الناتج بسبب الزيادة الحجمية المستحثت بواسطة تغيرات في مجمل التركيب الكيميائي للصخر. أنظر: تجوية تورقية Exfoliation weathering.

أحافير كيميائية (Chemical fossils (paleont.))

أثر كيميائي لكائنات تخدمت كلية تقريباً بواسطة عمليات نشأة مابعدية Diagenetic processes. قارن مع: علم الأحافير الجزيئي Molecular paleontology.

حجر جير كيميائي (Chemical limestone (rk., sed.))

حجر جير تكوّن بواسطة ترسيب كيميائي مباشر أو بواسطة تصلب أو تماسك رزغة كلسية Calcareous ooze.

Chemical remanent magnetization (geol.)

تمغنت متخلف كيميائي

مغناطيسية دائمة للصخور تُكتسب عندما يُنقى معدن مغناطيسي، مثل: الهيماتيت، عند درجة حرارة منخفضة من خلال أكسدة

بعض معادن الحديد الأخرى، مثل: الجنتايت Magnetite أو الجوثايت Goethite، حيث يصبح المعدن المُتمنى ممغنتاً في إتجاه أي مجال معاصر.

فضالة كيميائية. متبق كيميائي (Chemical residue (sed.))

راسب متبق تكون بواسطة تجوية كيميائية في مكانه، مثل: راسب رملي ناتج من الإزالة بالإذابة للنيترات من طبقة نيتراتية.

صخور كيميائية (Chemical rocks (rks., sed.))

صخور رسوبية تتكون من مواد عضوية أو غير عضوية ترسبت كيميائياً، وقد تكون فتاتية، أو غير فتاتية ومن أمثلتها صخور الكربونات بأنواعها، وصخور المتبخرات بأنواعها، وصخور الفوسفورايت، وأحجار الطين العضوية و الصخور السليكونية Siliceous rocks، مثل: الشّرت، أنظر: (شكل C.41).



شكل C.41 صخور رسوبية كيميائية و كيميائية أحيائية، (أ). جيس، (ب). هالايت، (ج). حجر جير، و (د). ظر أو شرت Friedman & Sanders, 1994

صخور رسوبية كيميائية (Chemical sedimentary rocks)

مثل: أحجار الكربونات، أحجار المتبخرات، أحجار الفوسفات و حجر الفحم، ... الخ، أنظر: (شكل C.41).

رواسب كيميائية (Chemical sediments)

مثل: رواسب الكربونات، رواسب المتبخرات، رواسب الفوسفات، و رواسب الحديد، ... الخ، أنظر: (شكل C.41).

تخالف كيميائي (Chemical unconformity (geol.))

عدم توافق كيميائي

عدم توافق أو حد طباقي أو طبقي حدد بواسطة تحليل كيميائي، كما في حالة تكوين حجر جير جزؤه القاعدي به تركيز أعلى من الشوائب، مثل: السليكا، أو الماحنسيا أو الكبريت، ... الخ، بسبب وجود مواد عضوية وفتاتية دقيقة غير مغسولة.

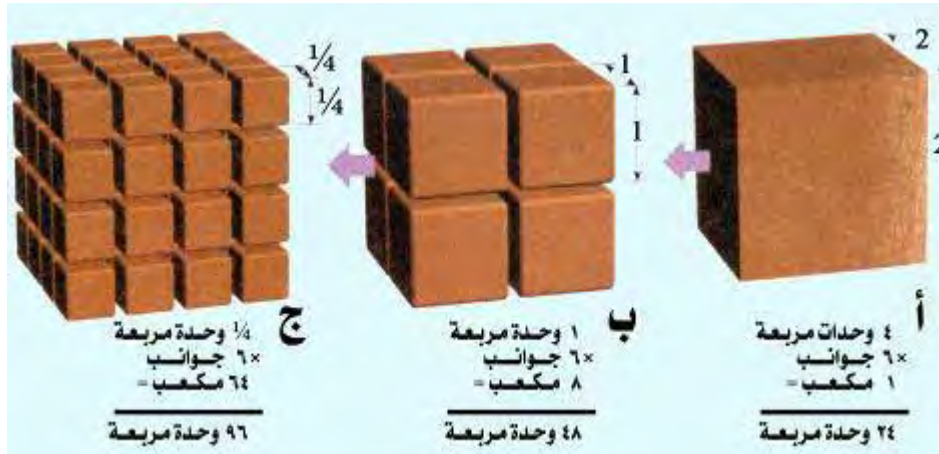
تجوية كيميائية (Chemical weathering (chem., geol.))

تجوية كيميائية


عملية تجوية تتحول فيها الصخور والمعادن إلى مركبات كيميائية جديدة وثابتة تحت ظروف سائدة عند أو قرب سطح الأرض، ويتم ذلك بواسطة تفاعلات كيميائية، مثل: التحلل، والتميم والإماهة

والأكسدة، والكزينة، والتبادل الأيوني، و الإذابة. تسمى أيضاً التحلل أو التفتت الكيميائي، مثلاً يتكون الكاولينايت بتجوية الأورثوكليز. قارن مع: تجوية ميكانيكية Mechanical Decomposition weathering. مرادف له: تحلل أو إنحلال

وإنحل Decay. وتم عملية التجوية الكيميائية نتيجة تغيرات تظراً على الصخور التي تتعرض لمياه المطر المحتوية على بعض الأحماض المخففة الناتجة من إذابة غازات مثل: ثاني أكسيد الكبريت وأكسيد النترجين، أنظر: (الأشكال C.42a إلى C.42f).



شكل C.42a تحدث أو تؤثر التجوية الكيميائية فقط في الأجزاء المكشوفة من الصخر وبشكل متزايد Tarbuck & Lutgens, 1997



شكل C.42b تتزايد التجوية الكيميائية على إمتداد الفواصل في صخور الجرانيت Tarbuck & Lutgens, 1997



شكل C.42c التجوية الكيميائية للفلسبار. يتحلل أو يتعمق الماء خلال التربة مغيراً الفلسبار إلى معدن طيني ويحمل بعيداً معه أيونات مذابة و سليكا Plummer & McGeary, 1993



شكل C.42d تجوية كيميائية لصخر رسوبي غني بالحديد، أزيحت السليكا و ترك غطاء مُغنى بشكل ثانوي بركاز الحديد و رواسب سليكونية غنية بالحديد Skinner & Porter, 1987



شكل C.42e بقعة طين لوحل يظلي تشكل أو تكوّن بواسطة تجوية كيميائية قوية أو شديدة للصخر المطوق بواسطة الغازات الحمضية المذابة في ينبوع حار
Plummer & McGary, 1993



شكل C.42f مثال آخر للتجوية الكيميائية لصخر رسوبي غني بالحديد، ركاز مغنى ثانوياً بالحديد Skinner & Porter, 1987

Chemically immature (geol., sed.) غير ناضج كيميائياً .

غير ناضج معدنياً

أنظر: Maturity نضوج. أيضاً أنظر: غير ناضج Immature.

Chemoautotrophic (adj., biol.) غذائي ذاتي كيميائي .

متغذ ذاتي كيميائي

صفة كائن حي يحصل على التغذية من تفاعلات كيميائية لمواد غير

عضوية. مرادف له: غذائي كيميائي Chemotrophic.

Chemocline (chem., oceanog.) مَيل كيميائي .

إنحدار كيميائي

حد واقع بين كتل مائية دورانية أو طبقات بحيرية، خاصة الحد

الفاصل بين الجزء العلوي من بحيرة ملحية منخفضة الكثافة وذات

طبقة دائرة أو منتشرة طليقة Mixolimnion والطبقة العميقة

الملحية العالية الكثافة الراكدة من بحيرة ناقصة المَوْجَان

Meromictic Monimolimnion في بحيرة ناقصة المَوْجَان

lake. أيضاً يشير المصطلح إلى نطاق سريع التغير مع العمق في

المكونات الكيميائية لبحيرة ما.

Chemofacies (chem., geol.) سحنات كيميائية .

سحن كيميائية

يقصد به جميع العناصر الكيميائية التي تتجمع أو تترسب أو تمتص من بيعة مائة أو تثبت بواسطة تفاعلات كيميائية في الأطنان القاعية.

كيميائي نشأة. Chemogenic (adj., geol.)

يقصد به صخر أو معدن مترسب مباشرة من محلول دون الوسيط الحيوي، مثل: الترافرتين المغاير لأحجار الجير ذات النشأة الفتاتية أو الفتاتية الحيوية أو العضوية.

رسم كيميائي Chemography (geochem.)

تمثيل خطي لتراكيب أو لتكوينات المعادن من حيث مكوناتها. المعادن في النظام الثنائي أو المزدوج Binary system يرسم على إمتداد خط مستقيم في نظام ثلاثي Ternary system كنقاط على أو بداخل مثلث.

غذائي صخري كيميائي Chemolithotrophic (adj., biol., geol.)

يقصد به كائن حي يحصل على غذائه بواسطة أكسدة المركبات غير العضوية.

غذائي عضوي كيميائي Chemoorganotrophic (adj., biol.)

يقصد به كائن حي يحصل على غذائه بواسطة أكسدة المركبات العضوية.

غلاف جوي كيميائي Chemosphere (n., meteorol.)

طبقة الجو التي تحتوي على الأوزون والتي تبدأ في أعلى الغلاف الطبقي أو الأستراتوسفير وتمتد إلى داخل الغلاف الجوي المتأين. والغلاف الجوي الكيميائي يكون عادة على ارتفاع ٢٥ كيلومترات تقريباً (١٥ ميلاً تقريباً) من سطح الأرض. ويسمى أحياناً طبقة الأوزون. يمتص الغلاف الكيميائي الأشعة فوق البنفسجية فتتحول بعض جزيئات الأكسجين (O₂) إلى أوزون (O₃).

الكيمونجي. التشيمونجي Chemungian (hist. geol.)

مرحلة زمنية جيولوجية: سائدة الإستعمال في أمريكا الشمالية، أعلى العصر الديفوني، فوق الفُنجر لأكيسي Finger lakesian و تحت الكاساداجي Cassadagan.

تشينيفكسايت. تشينيفكسايت Chenevixite (minr.)

معدن لونه أخضر داكن إلى أصفر مخضر، يتكون من زرنبيخات النحاس والحديد القاعدية المائية، صيغته الكيميائية:

{(Cu₂Fe₂(AsO₄)₂(OH)₄.H₂O)}، صلاته ٤، و وزنه النوعي

٣,٩.

أرض سوداء. تربة تشرنوزيم Chernozem (ped.)

مجموعة من ترب نطاقية مستواها أو أفقها السطحي داكن وعضوي بشكل مرتفع، وتحت مستوى أو أفق لونه فاتح وبه تراكم من الجير. وتتطور تكوينها تحت ظروف مناخية شبه رطبة ومعتدلة إلى باردة. وعامة فهي تربة سمراء اللون غنية بالرمال والكربونات، موجودة في روسيا.

تشيروكايت. تشيروكايت Cherokite (geol., sed.)

رمل متبق لونه بُني، وكثيف، مكوناً اللاحم لبريشيا الشترت، في منطقة تعدين الزنك في ولاية ميزوري بأمريكا الشمالية.

فحم خشبي Cherry coal

فحم بيتوميني غير كعكي Noncaking، أسود اللون، رخو، بريقه صمغي، و يشتعل و يحترق بسرعة.

صوانة. صخر صوانى. صوان Chert (minr., rk., sed.)

شترت. تشيرت. شيرت


معدن كوارتز دقيق التبلور، صيغته الكيميائية: SiO₂، صلاته ٧، وزنه النوعي ٢,٦٥، و معامل إنكساره ١,٥٤. يظهر في الطبيعة كصخر رسوبي كيميائي عضوي النشأة، يتكون من سليكا متبقية من متعضيات أو كائنات حية بحرية متنوعة وهي عديمة أو خفيفة التبلور، وحببياته دقيقة جداً ومتشابكة، وعامة تكون غير مميزة تحت المجهر، كما أنه صخر سلسي محكم الحبيبات، ويظهر بألوان مختلفة. وفي معظم الأحيان عندما يوجد الشترت في طبقات متطبقة (بدلاً من عُقيدات وهي خاصة الصوان غير العضوي)، فإنه يعتقد بأن يكون عضوي الأصل، أنظر: (شكلا C.44a and C.44b). ويتكوّن هذا الصخر من مواد عضوية، وهي كائنات حية مجهرية، ومن حبيبات سليكا مترسبة، متمثلة في معدن الكلسيدوني و الأوبال. ويوجد الشترت كعقيدات أو كعجيرات، أو درنات، أو عدسات صخرية أو طبقات في داخل أحجار الجير و الطين الصفحي، أنظر: (الأشكال C.43a to C43c and C.44a to C.44d). ويوجد نوع واحد من الصوانة Chert يدعى ظر Flint، يكتسب لونه الرمادي الداكن إلى الأسود من إحتوائه على مادة عضوية غنية بالكربون. ويعتبر الشترت أو الظران أو الصوان بمثابة حجر صلد من الكوارتز، مكسره غير مستوي. وربما يظهر الشترت متطبقة أو مكوّنات طبقات صخرية، أيضاً أنظر: (شكل C.44a). ويمكن أن تتشكل صخور الظر أو الصوان من هياكل الأسفنجيات و المشطورات و الشعاعيات السليكونية، أنظر (الأشكال R.6a, R.6b, R.7a to R.7c). صيغة الجمع: صوان Cherts.



شكل C.43a أحجار رمحية مصنوع من شرت منذ ١٥٠,٠٠٠ سنة ولأن حواف حادة تتشكل عندما يشظى الشرت فإن أجدادنا صنعوا العديد من أدواتهم من هذا الصخر السليكوني القاس Chernicoff, 1995




شكل C.43b صخر صوانى أو شرت Tindall & Thornhill, 1975



شكل C.43c شريحة مجهرية لمعدن الشرت أو الصوانة Blatt, 1982



شكل C.44a صوان أو شرت متطبق أو طبقات من الشرت Blatt, 1982



شكل C.44b عَجِيرَات صَوَانِيَّة أو شَرْتِيَّة تسير بموازاة طبقات أحجار الجير Collinson & Thompson, 1982



شكل C.44c عَجِيرَة أو عَقِيدَة صَوَانِيَّة Pettijohn, 1975



شكل C.44d عَقِيدَات أو عَجِيرَات صَوَانِيَّة Plummer & McGeary, 1993

أرينايت الصوّان. **Chert - Arenite (rk., sed.)**

أرينايت الصوّان. أرينايت تشيرتي. أرينايت شيرتي. رمليت الصوّان أرينايت كوارتزي Quartz Arenite أو حجر رمل كوارتزي، يحتوي على أكثر من ٢٥٪ شيرت. أيضاً هو أرينايت صخري Litharenite أو حجر رمل صخري حيث تكون فيه الشظايا الصخرية من الشيرت بشكل رئيسي.

شيرتنة. **Chertification (geol.)** **شيرتنة. صوّنت. تصوّنت.**

نوع من عملية السلكنة أو التسلكن أدخل فيها الكوارتز دقيق الحبيبات أو الكلسيدوني في أحجار الجير، مكونة الشيرت.

Chert limestone = Cherty limestone (rk., sed.)**حجر جير صوّاني حجر جير طّراني**

حجر جير غني بالسليكا عديمة التبلور. فقد يظهر النوع من حجر الجير ويدخله طبقات طّرانية أو طّرانية أو سليسية، أو تكثر به درنات أو عدسات صوّانية أو سليسية.

عقيدة طّرانية. عقيدة طّرانية. **Chert nodule (sed.)****عقيدة صوّانية. عقيدة صوّان**

عجيرة أو عقيدة شيرت معزولة ذات نشأة ما بعدية، كثيفة، غير منتظمة الشكل، عديمة البنية، وأحياناً تكون أحفورية، تظهر أحسامها بمدى يمتد من أقرص منتظمة ويقتصر يصل إلى ٥ سم حتى حجم كبير، غير منتظمة بشكل عال، وهي أحسام درنية يصل طولها إلى ٣٠ سم، ويتوزع تكوينها بشكل متكرر في طبقات كلسية. تُعلم أو تُميز العقيدات الكبيرة منها، ذات المنسوب بواسطة إمتدادات أو بروزات متاكلة أو عجيرية، أنظر: (شكل C.44b).

حديد طّراني. حديد طّراني. حديد صوّاني. **Cherty iron (geol.)**

مادة حديدية بها شيرت، مثل: الكربونات الطّرانية أو الصوّانية الحديدية المكونة من سيديريت متداخل مع شيرت أو صوّان بشكل أساسي.

تشسيلات. تشسيلات. **Chessylite (minr.)**

أنظر: أزورايت Azurite. مرادف له: نحاس عُشبي Chessy copper.

تربة كستنائية. تربة قسطلية. **Chestnut soil**

مجموعة من تربة نطاقية ذات مستوى أو أفق بُني داكن، تحته مستوى أفق فاتح اللون وتراكم من الجير. يتطور تكوينها تحت ظروف مناخية معتدلة إلى باردة شبه رطبة إلى شبه قاحلة، تحت ظروف قاحلة بشكل طفيف من تلك التي تكونت فيها تربة الأرض السوداء أو التشرنوزم Chernozem، ونباتها المميز خليط من الحشائش الطويلة والقصيرة.

تشفكينيت. تشفكينيت. **Chevkinite (minr.)**

معدن لونه أسود، يتكون من سليكوتيتانات الحديد والكالسيوم والعناصر الأرضية النادرة، صيغته الكيميائية:

$(Ca, Ce, Th)_4(Fe, Mg)_2(Ti, Fe)_3Si_4$ ، نظام تبلوره المعيني أو أحادي الميل، صلابته ٥ - ٥,٥، و وزنه النوعي ٤,٥. وهو ثنائي التبلور Dimorphous مع معدن بريريت Perrierite.

طابع شارتي. طابع سبعي ثماني متكرر. **Chevron cast (geol.)**

طابع العلامة الشارتيّة Chevron mark.

تطبق متقاطع شارتي. **Chevron cross - bedding (geol.)****تطبق متصالب شارتي**

تطبق متقاطع مُشرّشّر، يميل في إتجاهات مختلفة أو متعاكسة في طبقات متبادلة أو متراكبة، مكوناً نجماً شارتيّاً أو عظمة الزنكة Herringbone. مرادف له: تطبق متقاطع أو متصالب بشكل عظمة الزنكة Herringbone cross - bedding، أو تطبق متصالب متعرج Zigzag cross - bedding.

كثيب شارتي. **Chevron dune (geol.)**

كثيب بشكل رقم ٧ أو حرف V في الإنجليزية به منطقة مزروعة حيث تهب رياح قوية في إتجاه ثابت باستمرار.

طية شارتيّة. **Chevron fold = Zigzag fold (geol.)****ثنية متعرجة. طية متعرجة. طية مشرشرة. طية سبعية ثمانية**

طيات زاوية حادة جداً في الصخور الصفائحية وهي عادة ذوات أبعاد قصيرة وتنشأ من حركات الإنفصام في طبقات متجانسة الميل، أنظر: (شكلا C.45a, and C.45b). وهي طية نوعية جناحها تكونان متساويي الطول. أيضاً أنظر: طية متعرجة Zigzag fold.



شكل C.45a طيات شارتيّة أو منشارية في صخر هورنبلند شست (شست الهورنبلند)، من الدرع العربي، شمال خميس مشيط، تصوير: مشرف



شكل C.45b طية شاربية، مستويات محورية = Axial plane = AP
Billings, 1954

Chevron groove (paleont.)

حز سبعي ثماني.

تخطيط شاربي. تقلم شاربي

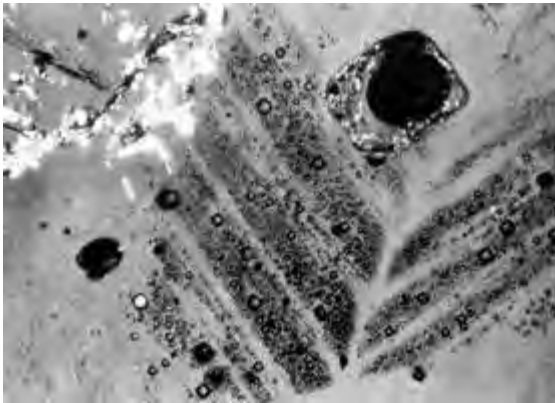
تجدد بشكل رقم ٧ أو حرف V في الإنجليزية يظهر على منطقة الظهر لإدخال الرباط في مصراع بعض الرخويات كما في الأركاسيا Arcacea و البيتراسيا Pteriacea و البيكتيناسيا Pectinacea.

Chevron halite (minr.)

هاليت أو هاليت شاربي.

هاليت متعرج الشوائب

ملح شاربي يتكون من نطق مختلفة بشكل حرف V المقلوبة، وتكون إحدى النطق غنية بالمكثفات السائلة والنطق الأخرى خالية من المكثفات، (شكل C.45c). وتتكون بلورات الملح على أرضية الملاحية. وعامة فهو نوع من معدن الهاليت به شوائب محبوسة أو فقاعات مرتبة في نسيج شارة، نادراً ما تكون ثلاثية الإشعاع، وأعتقد أنها تكونت كبلورات هيكلية واثبة طافية Floating skeletal Zones of hopper crystals. وبواسطة نطق مكثفات سائلة fluid inclusions.



شكل C.45c شريحة مجهرية لبلورة ملح شاربية البنية Blatt, 1982

Chevron mark (geol.)

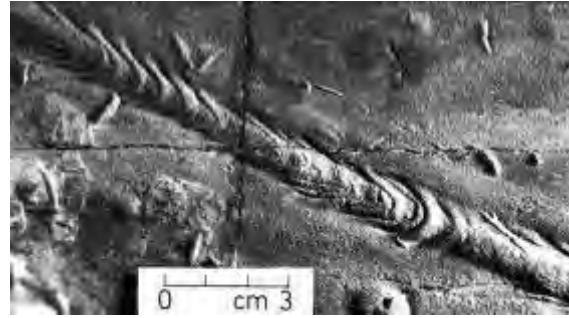
علامة متعرجة. علامة شاربية

علامة أداة مكونة من منخفضات شبيهة بالشارة مرتبة في صف، حافات أو أطراف الشارات، وتكون عامة ولكن ليست دائماً موجهة بإتجاه مصب النهر أو أسفله. مرادف له: علامة عظيمة الرنكة أو عظم رنجية Herringbone mark، أنظر: (شكل C.46).

Chevron structure (geol.)

بنية شاربية. بنية سبعية ثمانية

بنية شبيهة بالشارة، أنظر: (شكل C.46).



شكل C.46 علامات شاربية متشكلة على السطح السفلي للطبقة. علامات حرف V (رقم ٧) مفتوحة ومرتبطة في شكل تلة. يقلل الحرف V في اتجاه أسفل التيار Reineck & Singh, 1975

Chiastolite (minr.)

شياستولايت. شياستولايت. كياستولايت

معدن معتم، وهو أحد أنواع معدن الأندالوسايت لكن بلوراته تتميز بأن لها شكل مقطعي لوجود مواد شائبة كربونية سوداء، ويعرف بإسم ماكل Macle (وهي بقعة داكنة في معدن) أو الحجر المتصالب Cross - stone أو كروسايت Crucite. وتنمو بلوراته في الأطنان الصفائحية المتحولة، لذلك يمكننا القول بأن شياستولايت هو نوع من الأندالوسايت المتوفرة في الهالات التماسية، والاحتوية على مكثفات مكونة شكل الصليب في المقطع العرضي.

Chiastolite slate (rk., meta.)

إردواز شياستولايت.

إردواز شياستولايت

صخر تكون بواسطة التحول التماسي للطين الصفحي الكربوني، وله إنقسام ثابت أو نسيج شستوزي ويحتوي على بلورات معدن الشياستولايت في وسط من راسب أرضية دقيق الحبيبات.

Chickasawhay (hist. geol.)

الشكاساواي

مرحلة زمنية جيولوجية: سائدة الإستعمال في أمريكا الشمالية، من عصر الأوليجوسين، فوق الفكسبيرجي Vicksburgian و تحت الأناهوك Anahuac.

Chickenwire anhydrite (min. geol.)

أنهيدرايت شبك الدجاج

نسيج بحري، تظهر فيه بلورات الأنهيدرايت العقيدية أو العجيرية المضلعة بشكل غير منتظم أو بلورات الجبس زائفة التشكل، قطرها يتراوح بين ١ - ٥ سم، وتكون مفصولة بخيوط نجيلية داكنة اللون لمعادن أخرى، وهذه عامة من الكربونات أو الأطنان. ويعتقد بأنها علامة مميزة لترسب سبخي. وربما تكون نتيجة تبلور أو بلورة ذات نسيج بورفيري تحولي Porphyroblastic.

Chief geologist

كبير الجيولوجيين

المسؤول الأول في قسم الخبراء الجيولوجيين.

Childrenite (minr.)

تشملدزنايت . تشملدزنايت

معدن لونه أصفر فاتح إلى بُيِّ داكن، يتكون من فوسفات الحديد والمالجنيز والألومنيوم القاعدية المائية، صيغته الكيميائية:

 $\{(Fe,Mn)AlPO_4(OH)_2 \cdot H_2O\}$ ، نظام تبلوره المعيني، صلابته

٤,٥ - ٥، و وزنه النوعي ٣,١٨ - ٣,٢٤ . يوجد بشكل بلورات نصف شفافة، ومتماثل التبلور مع معدن الإيوسفورايت

Eosphorite.

Chile saltpeter (sed.)

ملح نترات شيلي

أحد رواسب نترات الصوديوم، ويتكون على هيئة قشور Caliche في بلاد شيلي، و يسمى نيترشيلي Chile niter.

Chilidial plates (paleont.)

ألواح الشفة

أحد زوج البروزات الخلفية طبقية الشكل لجدران فتحة وسطية مصراع عضدية أو النوتوثيريوم Notothyrium في بعض عضديات الأرجل، يشكل عامة حدوداً جانبية للعملية الأصلية Cardinal process.

Chilidium (paleont.)

لوح الشفة . لوح غطاء القمة

لوح مثلثي يغطي رأس النوتوثيريوم Notothyrium في بعض عضديات الأرجل Brachiopods، وعامة يتحدب للخارج، ممتداً لمسافة بطنية Ventrally مختلفة فوق المؤخرة القريبة Proximal end من النتوء الأساسي Cardinal process.

Chillagite (minr.)

شيلاجايت . شيلاجايت

نوع من معدن الولفنايت Wulfenite يحتوي على التنجستين Tungsten.

Chilled contact (geol.)

تلامس مبرد فجأة

ذلك الجزء من كتلة صخر ناري قرب حدودها مع صخور أقدم منها، وهي أنعم أو ذات حبيبات أدق من بقية الكتلة بسبب أنها بردت فجأة وبصورة أسرع من بقية الكتلة الصخرية الأقدم والأخشن حبيبياً.

Chilled margin

حافة مبردة حافة مثلاًجة

حافة تبريد سريع، أنظر: (شكل C.47) أيضاً أنظر: نطاق مثلاًج Chilled zone.

Chilled zone (geol.)

نطاق مثلاًج . منطقة مثلاًجة

المنطقة الحافية أو الحدية لجسم ناري باطني مُتَدَخِّل، يتميز بحبيبات أدق أو أنعم من داخل كتلة الصخر ذاتها، ويعود ذلك إلى تبريد أسرع وأكثر. مرادف له: حافة مثلاًجة Chilled margin أو حدّ

مبرد أو حدّ مُقسَمى بالتبريد المفاجيء Chilled border، أنظر: (شكل C.47). قارن مع: حدّ قاعدي أو حد أساسي Basic border.



شكل C.47 حافة مبردة، تبريد سريع عند حواف جسم ناري جوفي ينتج عنه حافة مبردة دقيقة الحبيبات Montgomery, 1993

Chimney (coast, ore dep., spel., volc.)

فجوة نفخ . مدخنة .

أنبوب . منفس . منفذ . أنبوب صخري . عمود مجوف .

قناة القطر . ممر رأسي في كهف . كتلة صخرية عمودية

عامة هو شيء كالمدخنة، مثل: صدع أو فتحة في صخر أو عمود صخري أو جبل أو بركان. ففي منطقة الشاطئ، يظهر بحثة كتلة صخر عمودية الشكل زاوية، أصغر من الناشزة أو النتوء الصخري Stack، معزولة عن رصيف قطع الموج Wave - cut platform بواسطة الحت أو التعرية الموجية المتمايزة للخرّف البحري. أيضاً هو ثقب منغذي Blowhole يشبه الثقب الجليدي، كذلك هو القرن المنبجس Spouting horn. ويعرف في الرواسب الركامية بالأنبوب. ويقصد بالمصطلح في علم المغارات أو الكهوف: ممر أو فتحة رأسية مستديرة الشكل. أنظر: الحُقَر القبية Dome pit. أما في علم البراكين: فهو قناة أو أنبوبة تصل من خلاله الصهارة إلى سطح الأرض، قارن مع: فجوة أنبوية Vent أو أنبوب بركاني Volcanic pipe. مرادف له: مُعدّي بركاني Volcanic feeder.

Chimney rock (coast)

صخر منغذي .

صخر مدخني الشكل . صخر أنبوبي

عمود صخري بشكل المدخنة يرتفع عن ما يحيط به أو يكون معزولاً عن واجهة الجبل شديد الإنحدار. أيضاً هو صخر قائم بعيد عن بقية الجبل الرئيسي، صغير الحجم ومجوي، يشبه في شكله البرج أو القمة المستدقة Sharp pinnacle، فهو ناشزة صخرية Stack تكوّنت نتيجة التآكل أو الحت الموجي. مرادف له: الصخرة المنبرية Pulpit rock.

China clay = Kaolin (geol.)

صلصال صيني .

غضار صيني . طين الصين . طفل صيني = كاولين

تشظية كثيرة صخرية رقيقة مبرية أو محتوتة ناتجة من تقشّر وتحات أو بري أركانها.

عَيْنَة شَقْفِيَّة. عَيْنَة جَدَادِيَّة
مجموعة شَقْف أو شرائح لركاز أو صخر، أُجِدَّت الشظايا من مستويات منتظمة عبر منكشف صخري.

فحص مربع كاي
فحص إحصائي، تستخدم القِيم الإجمالية المعطاة بواسطة حوارج القسمة مربع الفرق بين التواترات أو التكرارات الملاحظة والمتوقعة (نظرياً) مقسومة بالتواتر أو التكرار المتنبأ. ويمكن هذا الفحص من تقدير الجودة الملائمة Goodness of fit أو المرافقة أو المشاركة في المجموعة التَّعْدَادِيَّة، وتستخدم لتحديد مكافاة العينة الملاحظة والمجموعة التَّعْدَادِيَّة المتوقعة.

كيتين. كَيْتِين
مركب عضوي مقاوم، له نفس بنية هيدروجين الكربون الأساسي، مثل: السليلوز، ولكنه هيدروجيني لأن بعضاً من مجموعة الهيدروكسيل قد استبدلت بمجموعة الأستيميد. وهو مكون شائع لأنواع كثيرة من هياكل الألافقاريات مثل: الهياكل الخارجية للحشرات والأغلفة الداخلية للمُنْحَرِبَات أو الفورامينفرا، وأيضاً يتوافر في فطر الهيفا Hyphae والبوغات الطحلبية. كما إنه مادة قرنية نتروجينية تفرزها الحيوانات لبناء هياكل صلبة لأجسامها الرخوة وخاصة في شعبة مفصليات الأرجل أو الحيوانات القشرية. وتعتبر مادة الكيتين إفرازاً مانعاً غير مرن وصامد للماء، يتكون منه الهيكل الخارجي لبعض الحيوانات مفصلية الأرجل. فالحيوانات الآخذة في النمو ذات الهيكل الخارجي الكيتيني تنسلخ منه من آن إلى آخر، لأن الكيتين مادة غير مرنة.

الحيوانات الكيتينية. الكايتينات
أحافير مجهرية بحرية كيتينية زائفة لمجموعة كايتينات منقرضة، ذات قرايات غير مؤكدة، ولكن يعتقد بأنها تمثل بقايا حيوانية، وذات أشكال دورقية (فارورية أو قَيْنِيَّة) بشكل عام، وتتكون بشكل منفرد أو في سلاسل، ويمتد مداها الزمني من أقصى أعلى الكامبري حتى الديفوني. وللكايتينات جذران رقيقة، عامة ما تكون سوداء، عديمة البنية ومعتمة، ولكن ربما تكون بنية اللون و نصف شفافة.

Chitons = Coat - of - mail shells (marine, mollusks)
الْحَيْتُونَات. المَلْدَرَعَات. المَلْدَرَعَات المَثْرُودَة
مجموعة صغيرة من الحيوانات الألافقاريات البحرية أو الرخويات Amphineura ذات الدروع أو الصفائح الكلسية الثمانية المتراكبة فوق بعضها بعضاً.

يعتبر طين الصين من الرواسب المتبقية (أي المتخلفة) عن نشاط التجوية الكيميائية لصخور المنطقة الموجود فيها هذا الطين غير المنقول من خارج منطقة توافره. ويعني هذا أنّ الصخر الأصلي لطين الصين قد تجوي وبقيت رواسبه في محلها، لذا يعتبر طين الصين محلي النشأة. ويتكون هذا النوع من المعدن الطيني أو الغضاري من سليكات الألومنيوم المائية وينشأ من تحلل الأورثوكليز عندما يتعرض للتجوية المائية. ويستخدم طين الصين في صناعة أواني الخزف.

China - clay rock (sed.) **صخر الطين الصيني.**

صخر الصلصال الصيني
جرانيت مُكْوَلَن Kaolized granite، مكوّن بشكل أساسي من كوارتز وكاولين مع مسكوفات وتورمالين كمعادن إضافية محتملة. وبتفتت الصخر بين الأصابع. قارن مع: حجر الصين China stone.

China stone (rk.) **حجر الصين أو الصيني**
جرانيت مُكْوَلَن جزئياً يحتوي على كوارتز وكاولين وبه أحياناً ميكا و فلورايت. وهو أقسى من صخر الطين الصيني China - clay rock، ويستخدم كمزحج في صناعة الأواني الخزفية. مرادف له: حجر الخزف Porcelain stone. وقد يعني المصطلح حجراً جبرياً أو حجرَ وحلٍ مكثين، مُدْمَج، و دقيق الحبيبات.

Chinook (wind) **الشينوك**

رياح من الرياح الجنوبية الغربية تختص بها منطقة سيرا نيفادا و جبال الرُوكي بأمريكا. تهب رياح الشينوك بسرعة على الناحية الشرقية من الجبال إلى منطقة ضغط منخفض فتتفزع درجة حرارة الهواء ٣ درجات مئوية تقريباً كلما هبطت رياح الشينوك من ٣٠٠ متر. و أكثر ما تحدث في الشتاء و الربيع عندما تذيب الرياح الثلج فتبعث الدفء في الأودية الشرقية. وقد ترفع رياح الشينوك درجة حرارة الجو ١٥ درجة مئوية أو تزيد في خمس عشرة دقيقة. ويطلق المصطلح أيضاً على الرياح الدافئة والرطبة التي تأتي من الباسفيكي قبل مرورها فوق جبال الرُوكي. فهي الرياح الحارة الرطبة، جنوبية غربية على سواحل ولايتي واشنطن و أوريغون.

Chiolite (minr.) **كيولايت. كيوليت. شيوليت**

معدن لونه أبيض ثلجي، يتكون من فلوريد الألومنيوم والصوديوم، صيغته الكيميائية: (Na₅Al₃F₁₄)، نظام تبلوره الرباعي، صلادته ٣,٥ - ٤، و وزنه النوعي ٢,٨٤ - ٢,٩٠.

Chip (n.) **شظية. مجداذة. شريحة رقيقة. نُحَاتَة. رُقَاقَة**

كسرة صغيرة من بلورة، مثل: شظية ماس.

Chipping **تشظية. تشظ. نُحَاتَة جَدَادَة**

Chiviatite (minr.) شفياتايت . شفياتايت
معدن لونه رمادي - رصاصي، يتكون من كبريتيد الرصاص والبرموت، صيغته الكيميائية: $(Pb_2Bi_6S_{11})$ ، ويوجد بشكل كتل صفائحية.

Chladnite (meteorites.) شلادنايت . شلادنايت . كلادنايت
إسم مجموعة للنيازك الكونداريتية الحجرية، مثل: الأوبريت Aubrites والديوجينيت Diogenites، مكونة بشكل أساسي من أورثوبيروكسين. وطُبِّق المصطلح أصلاً على الكوندرينات المكونة بشكل أساسي من الإنستاتيت Enstatite. وعامة فهو أيضاً عبارة عن معدن إنستاتيت نيزكي خالص.

Chloanthite (minr.) كلوانثايت . كلوانثيت
معدن نيكيل لونه أبيض وأحياناً رمادي، و بريقه معدني، يتكون من النيكل والزرنيخ، صيغته الكيميائية: $(NiAs_2.3)$ ، نظام تبلوره مكعي، صلاتته ٥,٥ - ٦ و وزنه النوعي ٦,٥. وهو متماثل مع معدني النيكل والسكوترودايت Nickel - skutterudite.

Chlorapatite (minr.) كلورأباتايت
معدن نادر من مجموعة الأباتايت وهو عبارة عن أباتايت به كلور ويتكون من كلوريد فوسفات الكالسيوم، وصيغته الكيميائية: $\{(Ca_5(PO_4)_3Cl)\}$. أيضاً هو معدن أباتايت حيث يشيع فيه الكلور عن الفلور والأيدروكسيل. أنظر: أباتايت Apatite.

Chlorargyrite (minr.) كلورأرجيرايت . كلورأرجيرايت
معدن لونه رمادي لؤلؤي أو رمادي مخضر أو أبيض أو أصفر باهت أو رمادي أو عدم اللون، وأحياناً أزرق بنفسجي، وهو معدن متماثل يشبه الشمع والذي يُدَّكَّن لونه عندما ينكشف حتى يصبح ناصعاً. يتكون من كلوريد الفضة، صيغته الكيميائية: $(AgCl)$ ، نظام تبلوره مكعي، صلاتته ٢ - ٣ تقريباً، وزنه النوعي ٥٠ ± ٥ ، و معامل إنكساره ٢,٠٧. به حوالي ٧٥٪ فضة و ٢٥٪ كلور، وهو من مجموعة السيرارجيرايت، ويتكون معدن الكلورأرجيرايت في نُطْق تجوية رواسب كبريتد الفضة وهو ركاز هام للحصول على الفضة. مرادف له: سيرارجيرايت Cerargyrite و فضة قرنية Horn silver.

Chlorastrolite (minr.) كلورأسترولايت . كلورأسترولايت
خليط معدني من الزيوليتات، مبرقش، لونه أخضر، وهو نوع من بمبيللييت Pumpellyite، ويظهر بمهيئة عُقَيْدات أو حبيبات شعاعية أو له بنية ليفية في الجيوديات في الصخور النارية القاعدية، ويعتبر حجر نصف كريم، و يشبه معدن البرينايت Prehnite.

Chloride (chem.) كلوريد

مركب الكلورين مع جُذْر أو أساس موجب لأحد أو أكثر من العناصر. فمثلاً يتشكل منه معدن السليكا المائية، أو معدن الهاليت أو ملح الطعام.

Chlorides (n., chem.) كلوريدات
مصطلح تنقيبي يستخدمه المعدّنون للإشارة إلى ركازات محتوية على كلوريد الفضة.

Chlorinity (n., chem.) كلورية . كلورية
محتوى الكلوريد (ملح حامض الهيدروكلوريد) في ماء البحر، يقاس بالكتلة أو بالجرامات لكل كيلوجرام من ماء البحر، ويشمل مكافئ الكلوريد من جميع الهاليدات. مرادف له: مكافئ الكلور Chlorine equivalent.

Chlorite (minr.) كلوريت . كلوريت
معدن ثانوي، طيني، رخو لونه أخضر، ذو لمعة زجاجية أو لؤلؤية، وفلج شبه ميكائي Micaceous. وهو أحد معادن الطين الذي يتكون من سليكات الألومنيوم المتموهة والمحتوية على عنصر المغنسيوم والحديد، صيغته الكيميائية:

$\{(Mg,Fe)_3Al(SiAl)_4O_{10}(OH)_2(Mg,Fe)_3(OH)_6\}$ ، نظام تبلوره أحادي الميل و ثلاثي الميل، صلاتته ٢ - ٢,٥، وزنه النوعي ٢,٦ - ٣,٣، و معامل إنكساره ١,٥٧ - ١,٦٧. وينتج هذا المعدن عن تحول معدن الهورنبلند، وغالباً ما يتوافر في تركيب الصخور المتحولة والطينية، وبشكل الكلوريت مجموعة من المعادن الصلصالية الخضراء المرتبطة بالميكات Mica.

Chlorite schist (rk., meta.) شست الكلوريت
صخر متحول عبارة عن شست حيث يكون المكون الرئيسي فيه الكلوريت، ومن ناحية أخرى شستة Schistosity بواسطة ترتيب متوازي لقمشوره، وربما يظهر كل من الكوارتز والإبيدوت والمجنيتايت والجارنت كمعادن إضافية. الإثنان الأخيران غالباً ما يُكوَّنان بلورات بورفيرية.

Chloritic shale (rk., sed.) طين كلوريتي
طين صفحي مترقق بشكل سيء، ومحتوٍ على جسيمات معدنية متنوعة، زاوية إلى شبه مستديرة، وبحجم حبات الغرين، وتشمل أنواعاً غير ثابتة، تتميز بواسطة فلسبار أحياناً يزيد عن الكوارتز في الانتشار أو الشيوع، وكذلك بواسطة الكلوريت الشائع غالباً في راسب أرضية دقيق الحبيبات. وعامة يكون مرافقاً للحيرواكي (رتبة عالية أو حيرواكي فلسباري صخري Feldspathic

greywacke). ويمثل تراكمًا لفتات دقيق مشتق من مناطق عضوية.

Chloritisation = Chloritization (n., chem.)

كلورة. تكلور

عملية الاستبدال بواسطة الانتقال أو التغير نحو الكلورايت عن طريق عملية إدخال الكلورايت.

Chloritoid (minr.)

كلوريتويد. كالوريتاني

معدن ميكائي، لونه أسود، أو رمادي أو أخضر رمادي أو أخضر أسود، أو رمادي أسود أو أخضر حشيشي في الصفائح الرفيعة، يتكون من سليكات الحديد والمغنيسيوم والألومنيوم القاعدية، صيغته الكيميائية: $\{(FeMg)_2Al_4O_2(SiO_4)_2(OH)_4\}$ ، نظام تبلوره أحادي الميل وثلاثي الميل، صلالته 6,5، وزنه النوعي 3,5 - 3,8. و معامل إنكساره 1,72 - 1,73. ويتكون كتل سوداء رمادية لرقائق قصفة في صخور رسوبية طينية متحولة. له علاقة بالميكات القصفة، ويظهر يشبه الكلورايت.

Chloromelanite (minr.) كلوروميلانايت. كلوروميلانايت

نوع من الجاديت Jadeite، وهو معدن أخضر اللون قوامه سليكات الصوديوم والألومنيوم، أيضاً يظهر بلون أخضر داكن أو تقريباً أسود. كما أنه محلول صلب ذو كميات متساوية تقريباً من الداوبوسيد Diopside والجاديت Jadeite و الأكميات Acmite.

Chloropal (minr.)

أوبال الكلور. كلوروأوبال

إسم أطلق أصلاً على معدن يشبه الأوبال، أخضر غامق، وتبين أخيراً أنه معدن طيني متبلور وأعيدت تسميته ب ننترونايت Nontronite. أيضاً هو نوع من الأوبال الشائع لونه مخضر.

Chlorophaeite (minr.)

كلوروفانيت. كلوروفيت

شبه معدن Mineraloid متعلق بالكلورايت في التركيب المعدني (سليكات مائية لكل من المغنيسيوم والحديد والكالسيوم) ويوجد في أرضية أو قشرة من البازلت دقيق الحبيبات Tholeiitic basalt، حيث يشغل فراغات أو فرجات بين قشرشات الفلسبار Feldspar laths، مشكلاً ركازات زائفة التشكل بعد الأوليفين أو يتكون في عُرَيْقَات (عروق صغيرة) Veinlets أو في لوزيات Amygdules. وهو أخضر باهت عندما يكون طازجاً ولكن ربما يكون أخضرًا داكناً أو بُنيًا أو أحمرًا في صخور مجوّاة.

Chlorophane (minr.)

كلوروفان

نوع من معدن الفلورايت Fluorite يصدر ضوءاً أخضرًا براقاً عندما يُسَخَّن.

Chlorophoenicite (minr.)

كلوروفونيسايت.

كلوروفونيسيت

معدن لونه أخضر رمادي فاتح في الضوء الطبيعي، لكنه أحمر أرجواني في الضوء الصناعي، يتكون من زرنخات المانجنيز والزنك القاعدية، صيغته الكيميائية: $\{(Mn,Zn)5(AsO_4)(OH)7\}$ ، نظام تبلوره أحادي الميل، صلالته 3 - 3,5، و وزنه النوعي 3,55. وهو متماثل البنية مع كلوروفونيسايت المغنيسيوم Magnesium - chlorophoenicite.

Chlorospinel (minr.)

كلوروسبينيل

نوع من معدن الإسبينيل لونه أخضر حشيشي، ومحتو على بعض النحاس.

Choke (n., drill., spel)

مخنقة. صمام خنق.

خائق. ملف خانق

يعني المصطلح في حفر الآبار: فوهة أو فتحة أو تضيق في الأنبوب البصري للزيت أو الغاز، عملت لتحكم سرعة الانسياب أو الدفع، وضغط الإنتاج. أما في علم المغارات: فيقصد بالمصطلح مساحة أو منطقة من الكهف الذي سد بواسطة حطام.

Choked stalagmite (geol., spel.)

صاعدة عياري القَطْر.

صاعدة مخنقة

صاعدة قَطْرها قياسي من أسفل، و صغير من أعلى.

Choma (n., paleont.)

كومة. جسر

رأس شبيه بالحيد من مادة كثيفة يحدد نفقاً في أحفورة الفيوزولينية Fusulinid من المُنخَرَّات أو الفورامينفرا. وجمع كلمة Choma هي Chomata.

Chomata = Chomatium (paleont.)

الجسران (مفرد: الجسر)

منطقتان شريطيتان من مادة الصدفة في الفصيلة الفيوزولينية Fusulinid من المُنخَرَّات أو الفورامينفرا وهما عاليتان نوعاً ما ومتوازيتان وتحصران فيما بينهما ممراً منخفضاً حلزونياً، يمتد في خط منتصف كل حُجْرة بالصدفة في إتجاه الإلتفاف، ويصل بين منتصف قاعدتي الحاجزين الخلفي والأمامي فيها، حيث توجد في كل حاجز الفتحة التي تصل بين الحُجْرَتَيْن المتالتين، ويمتد على هذا النحو ماراً بالحُجْرَات جميعها حتى الحُجْرة الأولى.

Chondri (meteorite, asrtron.)

كريات شعاعية.

كريات مشععة. جُسَيْم نَيْرُكي

أنظر: كوندرولز أو كريات شعاعية Chondrules جمع كوندرس أو كريات شعاعية أو مشععة Chondrus.

كُونْدُرَايْت. كُونْدُرَيْت (Chondrite (meteorite, astron.)

شُهْب أو نيازك حَجْرِيَّة أو أحجار سماوية، تتكون من حبيبات كروية سليكاتية، مستديرة الشكل، تسمى كوندرولز Chondrules، مغموسة في راسب أرضية متبلور، مكون من أورثوبيركسين و أولفين، ونسبة ضئيلة من الحديد والنيكل مع أو بدون زجاج، وتكون الكوندرولز فوق ٨٠٪ من النيازك الساقطة، وعادة تصنف طبقاً للبيروكسين الشائع فيها، مثلاً كوندرايت إنستاتيت، وكوندرايت برونزاييت، وكوندرايت هيرزثين. صيغة الصفة: كوندريت Chondritic. قارن مع: أكوندرايت Achondrite.

كُونْدُرُوْدَيْت. Chondrodite = Condroidite (minr.)

كُونْدُرُوْدَيْت

معدن لونه أصفر أو أحمر قان أو أحمر برتقالي، لمعانه صمغي، يتكون من فلوروسليكات المغنسيوم القاعدية، صيغته الكيميائية: $\{Mg_5(SiO_4)_2(F,OH)_2\}$ ، يتبلور حسب النظام أحادي الميل، صلابته ٦ - ٦,٥، وزنه النوعي ٣,١ - ٣,٢، و معامل إنكساره ١,٦٠ - ١,٦٣. يوجد في صخور الدولومايت المتحولة بالتماس. وهو من مجموعة الهيوماييت Humite.

كُونْدُرُوْف. حامل الزناد. Chondrophore (zool., paleont.)

حامل غضروفي. حامل غضروف

وسيلة خاصة توجد في الميا Mya لإحتواء الرباط الداخلي. فهو بروز عمودي لمصراع اليسار يشبه الملقمة ومنخفض بسيط تحت العقدة بمصراع اليمين.

كروية شعاعية. Chondrule = Chondrus (meteorite)

كُرْيَّة مُشَعَّعَة. كُرْيَّة مُتَشَعَّعَة

حبيبات سليكاتية صغيرة مستديرة أو كروية الشكل، غالباً ما تكون متبلورة شعاعياً، وقطرها عادة حوالي واحد ملم، وتشكل منها النيازك الحجرية. وهي تتكون بشكل أساسي من الأوليفين و أو أورثوبيروكسين (إنستاتيت أو برونزاييت) أو الزجاج أو معادن أخرى. توجد مغموسة بصورة أو بأخرى في قاعدات شظوية بشكل شائع في العديد من النيازك الحجرية المسماة كوندرايت Chondrites، وأحياناً طليقة في رواسب بحرية. ويظهر أن معظم الكريات الشعاعية المشععة Chondrules كانت أصلاً عبارة عن قطرات سليكاتية منصهرة. مرادف له: كُرْيَّة شعاعية أو مُشَعَّعَة Chondrus أو كُرْيَّة شعاعية أو مُتَشَعَّعَة Chondre.

كُونُولِيْث (Chonolith (rk., ign.)

جسم صخر ناري جوفي تداخلي، شكله غير منتظم لدرجة لا يمكن تصنيفه كأكوليث أو كجُدَّة فاطعة أو كجُدَّة موازية أو كجسم آخر مميز.

مترابط. Chorate cyst (paleont.)

مصطلح يستخدم في وصف حالة طبقات الجدار المتباعدة ولكنها متصلة بواسطة الأعمدة في الطحالب الشوكية الكيسية وحيدة الخلية.

طحلب مترابط. Chorate cyst (bot.)

طحلب شوكي كيسي وحيد الخلية.

الحبلديات. Chordata = Chordates (paleont.)

المحبولات. شعبة الحبلديات

شعبة الحيوانات الفقارية وبعض الحيوانات البحرية بسيطة التركيب، ذات الهيكل الداخلي، وتتميز في بعض أطوار نشأتها بوجود جبل ظهري. وهو قضيب دعامي داخلي يمتد على طول الجسم، وتتميز كذلك بفتحات أو جيوب خيشومية للتنفس، ومداها الجيولوجي من الحين الأوردوفيشي إلى العصر الحاضر. تشتمل شعبة المحبولات على شعبة الفقاريات التي تنقسم بدورها إلى خمس طوائف تعرف عادة بالأسماء والطيور والبرمائيات والزواحف والثدييات أي الفقاريات ذات الهيكل الداخلي وعمود فقري وفتحات خيشومية.

وَجْه أو سطح الأرض. Chore (n., geog.)

مستوى ج. أفق ج. C horizone (ped.)

مستوى أو أفق معدني لتربة ما، يقع تحت مستوى (أ) و أو مستوى (ب)، أنظر: (الأشكال S.170a to S.170c)، ومكوّن من مواد صخرية غير متماسكة وتأثرت قليلاً وبشكل نسبي بواسطة عمليات تكوّن التربة.

علم رسم الخرائط الإقليمية. Chorography (geog., geol)

علم المعالم الجغرافية وهو فن وصف الأقاليم ودراستها على الخرائط وتكون هذه الخرائط أكبر من الخرائط الطبوغرافية و أصغر من الخرائط الجغرافية.

زيف لوني. Chromatic aberration (opt.)

في البصريات البلورية، إنتاج الأهداب اللونية Color fringes بسبب فشل الإشعة ذات الموجات الطولية المختلفة للتمع عند نفس النقطة أو في مركز واحد.

كروم. Chrome (minr.)

ركاز الكروميوم المكوّن من معدن الكرومايت Chromite أو الكروميوم الحامل للمعادن، مثل: ميكا الكروم أو دايوبسيد الكروم. مرادف له: ركاز حديد الكروم Crome iron ore.

Chrome - chert (rk., sed.)

ظرف الكروم.

شيرت الكروم. شيرت الكروم

صخر ظرفاني الشكل تكوّن بواسطة الإستبدال (بواسطة السليكا) لمعادن السليكات التابعة لبريدوتايت الكرومايت Chromite peridotite، تبقى حبيبات الكرومايت الأكثر مقاومة غير متغيرة في راسب الأرضية السليكوني الثانوي.

Chrome diopside (minr.)

دايوسيد الكروم

نوع من معدن الدايبوسيد لونه أخضر ناصع، ويحتوي على كمية صغيرة من أكسيد الكروم Cr₂O₃.

Chrome mica (minr.)

ميكا الكروم

مرادف له: فوكسايت أو فوخسيت Fuchsite.

Chromite (minr.)

كرومايت. كروميت

معدن لونه أسود - بُنيّ إلى أسود حديدي، وهو من مجموعة الإسبينيل Spinel، صيغته الكيميائية: (FeCr₂O₄)، يتكون من أكسيد الكروميوم في القطاعات الرقيقة، تبلوره مكعبي، بريقه شبه فلزي. يوجد عادة في الصخور النارية فوق القاعدية ككتلة ذات حبيبات أو بشكل رواسب فتاتية، وهو أهم ركازات الكروم، حيث به حوالي ٧٠٪ كروم و ٣٠٪ أكسيد حديد. صلابته ٥,٥، وزنه النوعي ٤,٦، و معامل إنكساره ٢,١٦، أنظر: (شكل C.48). يستعمل الطوب المحتوي على الكرومايت في تبطين أفران صهر الفلزات (الأفران الميتالورجية) لأن الكرومايت يتحمل درجات الحرارة العالية.



شكل C.48 معدن كرومايت (الطبقات الداكنة اللون، ركاز كروم)، يتكوّن بشكل منطبق في مُتَّحَم ناري Igneous intrusive، يوشفيلد، جنوب أفريقيا 1994, Press & Siever

Chromitite (rk., sed.)

كروميتايت. كروميتيت

صخر مكون بشكل أساسي من معدن الكرومايت. أيضاً هو خليط من الكرومايت مع مجنيتايت أو حديد.

Chromium (element)

كروميوم. كروم

عنصر فلزي، لمّاع، لا يوجد في الطبيعة منفرداً، ويستعمل في صناعة سبائك الحديد فيزيد من صلابتها ومقاومتها للصدأ. مصدره الوحيد ركاز الكرومايت. و فلز الكروم لونه أبيض فضي، صلده، رمزه Cr ضمن المجموعة VIB في الجدول الدوري، أنظر: (شكل P.44). وهو عنصر إنتقالي Transition element واسع الإنتشار، ومن أهم ركازاته الكرومايت Chromite. وزنه النوعي ٦,٩ - ٧,٢،

عدده الذري ٢٤، وزنه الذري ٥٢,٠، نقطة إنصهاره ١٨٦٠ درجة مئوية، و نقطة غليانه ٢٦٠٠ درجة مئوية عند (٢٠ درجة مئوية).

Chromosphere (astron.)

جو الشمس. الغلاف الملون

غلاف اللون. كروموسفير

الطبقة الغازية المضيفة الضاربة إلى الحُمْرة في الغلاف الجوي للشمس بين الإكليل والطبقة العاكسة، وتنبعث منها نفاثات نارية من الهيدروجين وغازات أخرى، وهي على وجه العموم الغلاف الغازي المحيط بنجم ما، أنظر: (شكلا S.173 and S.175b). لا يشاهد الغلاف الملون بالعين المجردة إلا أثناء كسوف الشمس. أنظر: الشمس Sun.

Chrono- = Chron- = Chronometer بادئة بمعنى:

الوقت. الزمن = مقياس الزمن

Chron (hist. geol., stratig.) أوآن. فترة زمنية.

قياس زمني أرضي

مدة من الزمن الجيولوجي تطلق على قِسم من أقسام العمر Age، ترسبت في أثنائها صخور النطاق، أنظر: (جدول C.1).

Chronocline (n.) مَيل زمني. إنحدار زمني

مجموعة من التغيرات التدريجية في أعضاء مجموعة كائنات طبيعية في وحدات طبقية متعاقبة.

Chronofauna (zool.) فونة مزمنة. فونة مستديمة

كائنات حيوانية مُزمنة

مجموعة طبيعية من آهلات حيوانية مترابطة، ذات إنتشار جغرافي محدود، إحتفظت بتركيبها الأساسي على طول مدة زمنية ذات شأن جيولوجي.

Chronogenesis (hist. geol.) تعاقب زمني. نشأة زمنية

الترتيب الزمني. تناوب زمني

تتابع زمني لظهور كائنات في صخور طبقية. كما يشير التناوب الزمني إلى تعاقب تكوين الوحدات الصخرية.

Chronohorizon (n., stratig.) أفق متزامن.

مستوى طباقى متزامن

سطح طبقي أو طباقى أو سطح بئني Interface حيث يُظهر أماكن عدة بنفس العمر، وله سُمتك صغير وفواصل زمني مميز و متزامن بشكل إلزامي عبر جميع إمتدادته الجغرافية ومن ثم يشكل مرجعاً زمنياً ممتازاً أو أفق مضاهاة زمني. أمثلة للأفاق التي ربما تكون لها أهمية طبقية زمنية تشمل كثيراً من الأفاق الحيوية Biohorizons وطبقات البنتونيت Bentonite beds وأفاق إنعكاسية مغنطيسية Horizons of magnetic reversal وطبقات فحمية Coal Chronostratigraphic beds. مرادف له: أفق طبقي متزامن Chronostratigraphic horizon.

Chronolith (stratig.) صخر وقتي. صخر زمني

صخر وحيد الزمن. أنظر: وحدة طباقية زمنية Chronostratigraphic unit.

Chronolithologic unit (stratig.) وحدة صخرية زمنية

أنظر: وحدة طباقية زمنية Chronostratigraphic unit.

Chronologically (stratig.) متناوب زمنياً. متناوب تاريخياً

وذلك من حيث الناحية التاريخية أو الزمنية.

Chronologic order رتبة طبقية زمنية.

نظام طبقي توقيني. نظام طبقي زمني

Chronology (hist. geol.) تأريخ. ترمين. توقيت

علم التأريخ. التقويم الزمني من حيث تسلسل الأحداث. تأريخ كمي زمني. وهو علم ترتيب أحداث الأرض في عصور أى تسجيل للأحداث في نظام زمني متتابع، وهو كذلك إرجاع الأحداث إلى أزمان وقوعها. تأريخ أحداث الأرض الطبيعية ينتظم الملايين من السنين. ويتمثل في ثبت الأزمنة الجيولوجية.

Chronostratigraphic unit (stratig.) وحدة طباقية زمنية

جسم طبقة صخرية موحدة بواسطة تكوينها أثناء فاصل زمني محدد من الزمن الجيولوجي. وتمثل جميع الصخور المتكونة أثناء مدة زمنية معينة من تاريخ الأرض، وتمثلها فقط تلك الصخور المتكونة خلال تلك المدة الزمنية. ويحيط بالوحدة الطباقية أسطح متماثلة أو متساوية في الزمن Isochronous surfaces ومن ثم يبدأ المقدار المتناقص في الترتيب الزمني من:

Era دهر أو حقبة

Period عصر

Epoch عهد أو حين أو حقبة

Age عمر

إلي:

Time زمن

Chron أو أوآن

Eonothem أو من: إيونوثم

Erathem إراتم (أكبر وحدة زمنية

System نظام

Series نسيقة أو نسق

Stage إلي: مرحلة

Substage مُرَجَّلَةٌ أو دون مرحلة أو تحت مرحلة

أنظر: (جدول C.1).

Chronostratigraphic zone (stratig.) نطاق طباقى زمني

أنظر: نطاق زمني Chronozone.

Chronostratigraphy (stratig.) علم الطبقات التزميني.

علم الطبقات الزمني

فرع من علم الطبقات: يهتم بعمر الطبقات و علاقاتها الزمنية.

جدول C.1 التتابع الطبقي الزمني Whittene & Brooks, 1979

الرتبة Rank	الوحدات الزمنية الجيولوجية Geologic time units	الوحدات الطباقية الزمنية Chrono - stratigraphic units
الترتيب الأول 1st order	Era (دهر (حقب))	Eonothem (Erathem) (إيونوثم إراتم)
الترتيب الثاني 2nd order	Period (عصر)	System (نظمية أو نظام)
الترتيب الثالث 3rd order	Epoch (حين (عهد) جفنة)	Series (نسفة أو نسق)
الترتيب الرابع 4th order	Age (عمر)	Stage (مرحلة (أو طبق))
الترتيب الخامس 5th order	(Time) (Chron) (زمن (أوان))	Substage (مُزبجة أو تحت مرحلة (انثي من الطابق))

يندر جداً استخدام المصطلحات بين الأقواس

Chronozone (stratig., hist. geol.)

نطاق زمني

نطاقية تضم جميع الصخور المتكونة في أي مكان أثناء المدى الزمني لبعض الظواهر أو المعالم الجيولوجية أو بعض الفواصل الزمنية المخصصة لطبقات صخرية. ربما تكون القاعدة للفترة الزمنية أي فاصل زمني مخصص، على أن يكون له معالم تسمح بالمضاهاة الزمنية مع تتابعات طبقية في مكان آخر. فقد نتحدث عن نطاق زمني للأمونيات لصخور محددة. وعادة تعرف فترته الزمنية بالنسبة للفترة الزمنية لتكوين أو مكُون أو لعضو أو لنطاق حيوي حدد مسبقاً. مثال: يعتمد نطاق زمني تقليدي على الفترة الزمنية لنطاق حيوي يشتمل على جميع الطبقات المكافئة في الزمن أو العمر إلى مجموع الفترة الزمنية القصوى لذلك النطاق الحيوي، بغض النظر عن وجود أو غياب الأحافير المشخصة أو المميّزة للنطاق الحيوي.

مرادف له: نطاق طباقي زمني Chronostratigraphic zone.

Chrysoberyl (minr., gemst.) كريسوبيريل. كريسوبيريل

حجر شبه كرم أو أخضر فاتح، وهو معدن لونه أخضر حشيشي، أو أخضر زمردني، أو أخضر مبيض، أو أخضر مصفر، أو أخضر بُني أو أصفر أو بُني، يحتوي على كمية صغيرة من الحديد، يتكون من ألومنيات البريليوم، صيغته الكيميائية: $(\text{BeAl}_2\text{O}_4)$ ، نظام تبلوره المعيني القائم، صلالته ٨,٥ وزنه النوعي ٣,٦٥ - ٣,٨، و معامل إنكساره ١,٧٥، أنظر: (شكل C.49). ويعتبر معدن الكريسوبيريل مشعدين أكسيد Oxide مختلط من البريليوم Beryllium والألومنيوم Aluminum، تكون بلوراته صلبة. ومن أشهر أنواعه الحجران الكرمان: ألكسندرايت Alexandrite وعين الهر Cat's eye. مرادف له: كريسوبال Crysopal أو البريل الذهبي Gold Beryl أو سيموفان Cymophane.




شكل C.49 كريسوبيريل Lof, 1983

Chrysocholla (minr.) كريسوكولا. كريسوكولا

معدن لونه أخضر مزرّق أو أزرق سماوي أو أزرق فيروزي، أو بُنيّ قاتم في حالة اللانقاوة. وله بلورات دقيقة جداً أو خفي التبلور أو عديم التبلور. يتكون من سليكات النحاس المميّاة، صيغته الكيميائية: $\{ \sim \text{Cu}_4\text{H}_4(\text{Si}_4\text{O}_{10})(\text{OH})_8 \}$ ، نظام تبلوره غير محدد (؟)، صلالته ٢ - ٤، وزنه النوعي ٢-٤،٢، و معامل إنكساره $\pm 1,40$ ، أنظر: (شكل C.50). ويظهر بيئة قشرات صلبة وعروق خفيفة في نطاق التحوية لركازات النحاس.

Chrysocholla chalcidony (minr.) كالسيدوني كريسوكولا. خلقدونى كريسوكولا

نوع من الكالسيدوني نصف إلى تحت نصف شفاف، لونه أزرق بحري إلى أزرق مخضر، ويحتوي على دقائق من الكريسوكولا موزعة فيه مسببة ظهوره بهذا اللون.



شكل C.50 كريزوكولا Lof, 1983

Chrysolite (minr., gemst.) كريزولايت. كريزوليت

زبرجد وهو حجر كريم، أخضر اللون، ويتكون من ألومينات البريليوم. وهو معدن لونه أخضر أو أخضر زيتوني أو أحياناً بُني أو رمادي، أو أحمر، أو رمادي مخضّر، ويتحول لونه إلى أصفر بُني أو أحمر عند أكسدة الحديد، يتكون من سليكات المغنسيوم والحديد، صيغة الكيميائية: $(Mg,Fe)_2O, SiO_2$ أو $(Mg,Fe)_2SiO_4$ ، أنظر: (شكل C.51). يحتوي أحياناً على البريل، التوباز و السبينيل. أنظر: أوليفين Olivine.

Chrysomonad (zool., paleont.) كريزوموناد

مجموعة من الكائنات المجهرية، إما الأوليات Protozoans أو طحالب Algae وعادة ذات أسواط أثناء بعض من مراحل تاريخ حياتها. وكثير منها تكون ذاتية التغذية Autotrophic الأشكال Holozoic خصصت من الأوليات رتبة كريزومونادينا Chrysomonadina.

Chrysopal (minr.) كريزو أوبال.**كريسو أوبال. كريس أوبال**

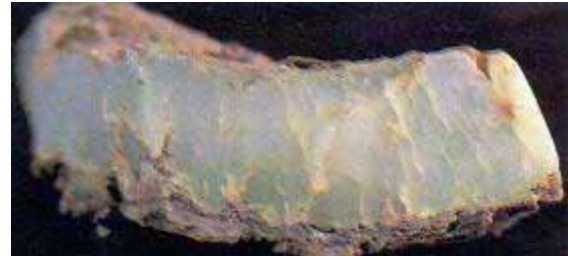
ضرب من معدن الأوبال الشائع، نصف شفاف، لونه أخضر تفاحي بسبب وجود النيكل، ويعد من الأحجار الكريمة، صلاته ٦، و وزنه النوعي ٢,٥. مرادف له: كريزوبيريل Chrysoberyl و اسمه التجاري كريزولايت أوبالي Opalescent chrysolite (أوليفين).



شكل C.51 كريزولايت Lof, 1983

Chrysoprase (minr., gemst.) كريسوبراس. كريزوبراز

حجر كريم أو شبه كريم، وهو عقيق، لونه أخضر فاتح، أو أخضر تفاحي أو أخضر مصفر باهت، ويحتوي على النيكل، وهو أحد أنواع معدن الكالسيدوني، أنظر: (شكل C.52). وينتج الكريزوبراز من سليكات النيكل الغروانية. مرادف له: كالسيدوني أخضر Green chalcidony.



شكل C.52 كريسوبراس Lof, 1983

Chrysoquartz (minr.) كريزوكوارتز

معدن الأفتورين أخضر Green aventurine.

Chrysolite (minr.) كريزوتيل


معدن لونه أبيض أو رمادي أو مخضر اللون، من مجموعة السرينتين والمتكون من أكسيد سليكات المغنسيوم، صيغته الكيميائية: $Mg_3Si_2O_5(OH)_4$ ، يتبلور حسب النظام أحادي الميل، صلاته ٤، و وزنه النوعي ٢,٥ - ٢,٦، و معامل إنكساره ١,٥٥. ويعتبر معدن الكريزوتيل النوع الرئيسي للأسبستوس Asbestos. وعادة ليفي بشكل عالٍ، وهو نوع من السرينتاتين الحريري وأهم نوع من أنواع الأسبستوس الأبيض، أنظر: (شكلا C.53a).

Serpentine and C.53b). مرادف له: أسبستوس سرينيني

asbestos، أو كلينوكريزوتايل Clinocrysotile.



شكل C.53a عروق من أسبستوس الكريسوتايل في سرينيتاين Klein & Hurlbut, 1993



شكل C.53b كريسوتايل، شكل أسبستوسي وهو نوع من السرينيتاين Klein & Hurlbut, 1993

Chthonic (adj., sed.) كَثُونِيك. كَثُونِيك. كَثُونِي (adj., sed.)
مجلوب عميق التسبب. كَثُونِيك. كَثُونِيك. كَثُونِي (adj., sed.)
صفة رواسب بحرية عميقة الترسب، وحطام فتاتي مجلوب من
صخور سابقة. قارن مع: ذات نشأة خارجية Allogenic.
المصطلح المناقض أو المعاكس له: بحري الترسب أو هالميك أو هالمي
Halmeic.

Churn drilling (civ. eng.) حفر دَقِّي. حفر مطرقي
أنظر: حفر كَبلي بالدَق Cable - tool drilling.

Churned bedding (geol., paleont.) تطبق ممخض.
تطبق إهتياجي


تطبق مضطرب بسبب كثرة الثقوب الديدانية أو الرخوية
Deformational domichnia، أنظر: (شكل C.54).

Churn hole (geol.) ثقب دردوري. حفرة دردورية
حفرة دردورية في قاع نهر صخري أو نفرة دردورية في طبقة صخرية
نهرية.

Chute (n.) مجرى مائل. شلال. منحدر نهري
مرتفع منحدرات قاع النهر. أيضاً مجرى مائي مائل إما أن يكون
طبيعياً أو صناعياً. كذلك قد يعني المصطلح قناة أو ممراً مائلاً في
كهف. وقد يعني المصطلح مسقطاً مائياً يثُزل سريع أو مسرع في
نهر، قناة شديدة الإنحدار ينتج عنها شلال يسير من مستوى أعلى
إلى مستوى أخفض مشكلاً مسارع Rapids، أنظر: (شكل
R.14).

Chute - cut off (n.) مقطوع قنوي
مقطوع قصير ضيق عبر منحنى متعرج، تكوّن أثناء فترة الفيض
عندما إنقسم الإنسياب الرئيسي للنهر بإتجاه داخل المنحنى، على
إمتداد الحوض بين أجزاء متجاورة تشكل حاجز نقطة Point
bar.

Cigar - shaped mountain (geol.) جبل سيحاري الشكل. جبل بشكل السيجار
جيد قبوي أو جيد مُحَدَّب الشكل، غاطس الطرفين أو الجانبين.



شكل C.54 تطبيق ممخض أو إهتياجي مع كثير من الثقوب الديدانية أو الرخوية، في راسب بحري قرب الشاطئ Conybeare & Crook, 1982

Ciliata (zool., paleont.)

الهُدَيْبِيَّات

مُهْدَب. شعيري هديبي Ciliate = Filose (adj., paleont.)

أحد أشكال الزخرفة الجدارية في الحيوانات وحيدة الخلية أو الأوليات Protozoa، تتبع صنف الهُدَيْبِيَّات Ciliata، وتتميز بوجود أهداب أو شعيرات Cilia أثناء دورة حياتها، معروف مداها الزمني، من أعلى عصر الجواراسي حتى الحاضر.

Cilium (zool.)

هدب. شُعَيْرَة

أحد الزوائد العديدة القصيرة، شُعَيْرَة الشكل، توجد على سطح الخلايا، قادرة على الإهتزاز المنتظم أو الحركة السوطية، وتخدم كعضويات حركة في السباحة الحرة للكائنات وحيدة الخلية وفي بعض الأشكال الصغيرة المزدوجة الخلية، وكْمُنْتَجَة للتيارات المائية في الحيوانات العليا. صيغة الجمع: أهداب Cilia.

Cimolite (minr.)

سيمولايت. سيموليت

معدن لونه أبيض أو أبيض رمادي، أو أحمر، يتكون من سليكات الألومنيوم المائية، صيغته الكيميائية: $(2Al_2O_3 \cdot 9SiO_2 \cdot 6H_2O)$ ، ووزنه النوعي ٢,١٨ - ٢,٣٠. يظهر بهيئة كتل ناعمة تشبه الطغلة أو الطين.

Cinder (volc.)

جَمْرَة بَرَكَانِيَّة. خبث بَرَكَانِي. فلة بَرَكَانِيَّة

جمرة بركانية مُتَقَدَّة بدون لب، وهي فلذة من جَمَم بركان نائر أو شظية فتاتية نارية، حويصلية صهريية مُتَقَدَّة، وتسقط إلى الأرض في حالة متماسكة بشكل إلزامي. قارن مع: خفاف Scoria، ولُوَيْبَة أو لُوَيْبَات (حصى البركان) Lapilli، وحصاء أو جَزُول

بركاني Volcanic Gravel. أيضاً بقايا إحتراق الفحم أو الخشب رماد، أنظر: (شكل C.55).

Cinder coal

فحم الرماد.

فحم الجمر البركاني

فحم كوك طبيعي Natural coke.

Cinder cones (volc.)

مخاريط الرماد البركاني.

مخاريط الجَمْر البركاني

خاريط من جَمَم الحمم البركانية أو التَّفْرَا البركانية، يتكون من الرماد البركاني، عادة ما يكون بازلتياً Basaltic أو أندسيتياً Andesitic من حيث التركيب، وتتراوح أحجامها بين ٠,٠٦ إلى ٤ سم، أيضاً هو تجمع من الرماد البركاني على شكل قمع حول فتحة البركان، ويرتفع مخروط الرماد البركاني أحياناً إلى أكثر من ٤٥٠ متراً، كما يتراوح ميل منحدره بين ٣٠ و ٤٠ درجة، أنظر: (شكل C.55).

Cinerite (volc.)


سينيريت. راسب من الجَمْر البركان

قرارة رماد بركاني.

C Index

دليل جييمي ج

دليل ذاتي يتم الحصول عليه يومياً للنشاط المغنطيسي الأرضي، يُقَيَّم فيه السَّجَل اليومي على أساس مقابلة الصَّفَر (٠) باليوم الهاديء، و الواحد الصحيح (١) باليوم معتدل الإضطراب، وإثنين (٢) باليوم شديد الإضطراب. يسمى أيضاً الرقم الجيمي (ج) C Figure والرقم المميز المغنطيسي Magnetic character figure.



شكل C.55 مخروط رماد بركاني، مع فوهة بركانية Tarbuck & Lutgens, 1997

Cinnabar (minr.)**زَنْجَفَر. سِينَابَار.****سينابار. كبريتيد الزئبق**

معدن لونه أحمر لامع قانٍ أو قرمزي اللون، يتكون من كبريتيد الزئبق (وهج النار)، صيغته الكيميائية: (HgS). يتبلور في النظام السداسي، صلابته ٢,٥، وزنه النوعي ٨ - ٨,١٠، و معامل إنكساره ٢,٨١، أنظر: (الأشكال C.56a to C.56c). ويعتبر الركاز الرئيس للزئبق حيث به تقريباً ٨٦٪ زئبق و ١٤٪ كبريت. مرادف له: سيناباريت Cinnabarite. ويوجد السنابار على شكل توضعات كتلية أو بلورات سداسية، ويستعمل كخضاب. وهناك شكل آخر أسود مكعبي هو المَتَاسَنَابَار Metacinnabar، ويتألف أيضاً من كبريتيد الزئبق الثنائي. وعامة يتكون السنابار بشكل بلورات إبرية حمراء لَمِيعَة أو كتل رمادية أو بُيَّة اللون في عروق و رواسب طميية. ويستعمل الزئبق المستخلص من الزَنْجَفَر في الترمومترات و البارومترات وبعض البَطَّارَات وفي العقاقير وحشو الأسنان و تفضيض المرايا.

Cinnabarite (minr.)**سينابارايت. سيناباريت**

أنظر: سينابار Cinnabar.



شكل C.56a سينابار Minerals chart



شكل C.56b زنجفر أو سينابار Minerals of the World



شكل C.56c زنجفر أو سينابار Lof, 1983

Circalitoral (oceanog.) حول الشاطئ. حول الساحل.

حول شاطئي

نطاق تحت الشاطئ الخارجي بين عمق مئة متر تقريباً و ممتد من سطح البحر. وعامة فهي منطقة ساحلية طوقية أو تحيط بمساحة بحرية واقعة فيما بين مئة إلى مئتين متر تحت سطح البحر.

Circulating ground water ماء الأرض الدوّار.

ماء دوار. دوامة

ماء أرضي دوّار أو له حركة دائرية أو دائري الحركة.

Circulating pore fluids سوائب المسام الدوّارة

سوائب المسام الدائرية الحركة.

Circulation دوران. طواف. سريان

حركة دائرية كما يحدث لمياه المحيط عندما ينساب الماء في منطقة واسعة في منح مقل بسبب الريح السائدة عبر السطح أو بسبب اختلاف في كثافات الماء الناتج من اختلافات في الملوحة ودرجة حرارة المياه.

Circumdenudation (geol.) تعرية دائرية

التعرية أو الحت لكتلة أرض، مثل: ذلك الجزء من الأرض المتروك معزولاً ومنتصباً في وسط أرض مُعرّاة، مثل: تعرية حول كتلة صخر مقامة. مرداف له: تحات أو حت دائري Circumerosion.

Cirque (glaciol., geol.) طوقة جليدية. دارة الجليد.

حلبة جليدية. دارة مثلجية. باحة جليدية.

وهاد جليدي. مُمدّج جبلي

أرض واسعة في شكل دائرة غير مكتملة، تظهر على هيئة منخفض كالحفنة أو القصعة، ذات جوانب شديدة الإنحدار، تكوّن أو


تكوّن نتيجة للحت الجليدي أو المثلجي في المناطق الجبلية، وهي مصدر التلجحات الوادية. وربما ترتبط بأودية غير مثلجية الأصل، وعندئذ تعرف بالطوقة، كثيراً ما تتكوّن بحيرة في حفنة الدارة عندما يذوب جليد الثلجة Glacier، أنظر: (الأشكال C.57a to C.57e). وعادة تمتلئ بالماء أو بالثلج الحبيبي Névé. ويسمى المُمدّج أيضاً: دارة جليدية Corrie أو طوق cwm أو مُمدّج أو أرض مسطحة منحدرّة Amphitheater أو دارة جليد Coire أو دارة جليدية Zanoga أو دارة أو طوقة Van دارة جليد خاوية أو قُدر جليدية Oule أو وادي جاف على منحدر تل combe. وعادة ما تمتلئ المدرج بالماء بعد إنسحاب الجليد Glacier أو بالثلج الحبيبي Névé عند بقائها. وقد صنفت النماذج الأساسية للمجالد أو للمثلج طبقاً لأشكالها.



شكل C.57a دارة جليدية أو حلبة جليدية عند رأس مجلدة وادية Montgomery, 1993



شكل C.57b مثلجة دائرية أو حلبيبة أو النماذج الأساسية للمثلج أو للمجالد صنفات طبقاتاً للأشكال. دائرة مثلجية أو جليدية تشغل منخفض بشكل القصة علي جانب الجبل Skinner & Porter, 1987



شكل C.57c دائرة جليدية Stokes et al., 1978



شكل C.57d منخفضات أو أحواض بشكل القصة أو الزيدية تدعي دارات أو بحيرات أو مثلجية Tarbuck & Lutgens 1997



شكل C.57e دائرة جليدية مقوسة أو حوضية الشكل Skinner & Porter, 1987

بحيرة الدارة Cirque lake = Tarn (glaciol.)

بحيرة جليدية، توجد فوق المرتفعات الجبلية التي تغطيها المثلج، وتتكوّن هذه البحيرة نتيجة تعرية الجليد، أنظر: (الأشكال C.57a (to C.57e and T.4).

جبل طوقة جليدية. Cirque mountain (glaciol.)

جبل وهدة جليدية

أنظر: قرّن (مثلجي) Horn.

معاليق. أهذاب Cirri (paleont.)

تفرعات من الساق لتثبيتته مُشكّلة زوائد ليّنة في المسرجات أو المسرجانيات.

هدبية الأرجل. هدية القدم Cirripeda = Cirripede (zool., paleont.)

أيّ من القشريات البحرية التابعة للنصف الهدبيات Cirripedia المتميزة بشكل رئيسي بواسطة إلتصاقها المثبت أو الدائم، للمرحلة البالغة ببعض الطبقات التحتية، مثل: البرنقيل Barnacle مداها الزمني من أعلى العصر السيلوري حتى الحاضر.

سحاب سيمحاقمي ركامي Cirrocumulus (meteorol.)

سحاب لونه أبيض، متكوّن من قطع صغار مُتدان بعضها من بعض، وينشأ على إرتفاع ٦٠٠٠ متر تقريباً وله مظهر متعصّن أو حبيبي، ويشير عادة إلى تغير في الطقس. السماء التي بها مجموعات منتظمة من السحاب السّمحاقمي الركامي الطبقي، تسمى عادة السماء النمرة، أنظر: (شكل C.58).

سحاب سيمحاقمي طبقي Cirrostratus (meteorol.)

نوع من السحب الرقيقة الغلاية تتولد منه أحياناً هالة حول الشمس أو القمر. يمكن رؤية معالم القمر بوضوح من خلال السحاب السّمحاقمي الطبقي، أنظر: (شكل C.59).



شكل C.58 سحب سمحافي ركامي Tarbuck & Lutgens, 1997



شكل C.59 سحب سمحافي طبقي Tarbuck & Lutgens, 1997

طخاء. سحب طُخُرور. **Cirrus (meteorol.)**

سحب سمحافي طخائي. سحب سمحافي قزعي
سحب رقيق مرتفع على شكل خيوط أو ريش، يتكون من بلورات
جليدة صغيرة، وينشأ على ارتفاع ٦٠٠٠ متر تقريباً. يسمى
السحب السّمحافي أحياناً ذيل الفرس وذلك لأنه شبيه بالريش أو
خصلة الشعر، أنظر: (شكل C.60).

زائدة. **Cirrus (paleont.)**

هدب. مِعلاق. ذَوَابَة

توباز زائف. سترين. سسترين **Citrine (minr.)**

كوارتز لونه أصفر أو بُي، شفاف، وهو نوع من الكوارتز (SiO₂)
المتبلور ويعرف بالتوباز البوهيمي أو التوباز الزائف أو الكوارتز
التوبازي أو بالتوباز الكوارتزي أو بالكوارتز الأصفر.

باطي القدم. محار. قامطة **Clam (zool., paleont.)**

مصطلح عام يشير إلى الرخويات المصراعية أو ذوات المصراع، والتي
تعيش جزئياً أو كلياً مدفونة في الرمل أو في الطين.

كلارين **Clarain (coal)**

فحم حجري، نصف لماع، له بريق حيري، وهو صفائح،
ومكسره غير منتظم، أنظر: (شكل M.65).

الكلارندوني **Clarendonian (hist. geol.)**

مرحلة زمنية جيولوجية: سائدة الإستعمال في أمريكا الشمالية،
أسفل البلايوسين أو وسط عصر المايوسين، فوق البارستوني
Barstovian و تحت الهمفيلي Hemphillian.

كلارايت. كلارايت **Clarite (coal)**

صنف من الفحم الصخري مجهري الجسيمات، ويحتوي على خليط
من فيتربايت Vitrinite و إكسينايت Exinite بما يصل إلى
٩٥٪.



شكل C.60 سحب سمحافية طخائية أو قزعية تكون مرتفعة ونحيلة أو نحيفة و
رقيقة، وهي مؤشر أو علامة أولى لأقتراب جبهة دافنة
Tarbuck & Lutgens, 1997

كلارك **Clarke (geochem.)**

متوسط تركيز أو معدل وفرة أو إنتشار العنصر في قشرة الأرض.
مرادف له: وفرة القشرة Crustal abundance.

كلاركائيت. كلاركيت **Clarkeite (minr.)**

معدن لونه بُي أو أحمر داكن أو بُي داكن، يتكون من أكسيد
اليورانيم الصوديوم الكالسيوم والرصاص المائي، صيغته الكيميائية:
{(Na,Ca,Pb)₂U₂(OH)₂}، صلادته ٤ - ٤,٥، و وزنه
النوعي ٦,٣٩. يظهر مصاحباً لمعدن اليورانينايت وهو الأصل في
تكوينه نتيجة للتحويل.

الكلاركفوركي **Clarkforkian (hist. geol.)**

مرحلة زمنية جيولوجية: سائدة الإستعمال في أمريكا الشمالية، أعلى عصر الباليوسين، فوق التيفاني Tiffanian و تحت الوساتشي Wasatchian.

كلارودورين Clarodurain (coal)

نوع من الفحم الصخري الإنتقالي، يتميز بإحتوائه على فيتريتايت Vitrinite ولكن به مقتنيات أخرى، مثل: ميكريتايت Micrinite وإكسيتايت Exinite أكثر من فيتريتايت. إنه يطابق للفحم شبه الصفائحي Semisplint coal. قارن مع: ديوروكلاين Duroclarain.

كلارودوريت Clarodurite (coal) كلارودوريت

نوع من الفحم الصخري مجهري الجسيمات، محتو على ما يقل عن ٥٪ من كل من فيتريتايت وإكسيتايت وإرتريتايت Inertinite. علماً بأن الإرتريتايت أكثر من الفيتريتايت والإكسيتايت. وهو متوسط من حيث التركيب الكيميائي بين الكلازيت Clarite و الديوريت Durite، إلا أنه أقرب إلى الديوريت.

كلاروفيزاين Clarofusain (coal) كلاروفيزاين

نوع من الفحم الصخري الإنتقالي، يتميز بوجود الفيوزينايت Fusinite والفيتريتايت Vitrinite مع مقتنيات فحمية Macerals أخرى، الفيوزينايت أكثر وفرة هنا من فرتها في الايفوزوكلاين Fusoclarain. مرادف له: كلاروفيزايت Claorofusite.

كلاروتلين Clarotelain (coal) كلاروتلين

نوع من الفحم الصخري الإنتقالي، يتميز بوجود تليتايت Telinite، مع كميات أقل من المقتنيات الأخرى. قارن مع: تولوكلاين Tolocarain. مرادف له: كلاروتلايت Clarotelite.

صخر فتاتي. كلازوليت Clasolite (rk.)

صخر مكون من شظايا وكسر صخور أخرى، وهو صخر فتاتي Clastic rock.

طائفة. Class (cryst.)

أحد الإثنين والثلاثين مجموعة مؤلفة من العناصر غير الإنتقالية التماثلية. وُقِّمَت الطوائف البلورية بين الأنظمة البلورية السَّت، ومرتبطة بالتماثلية الظاهرية أو الخارجية Outward symmetry. مرادف له: مجموعة نُقْطِيَّة Point group.

فئة قسم. Class (petrolog.)

في تقسيم الصخور النارية يعتمد القُسم Subdivision على النسب النسبية لكل من: السلي أو السليكون ألومنيوم Salic و الفيمي أو الحديد و مغنسيوم Femic من المعادن المعيارية أو العيارية. وتوافق الأقسام تقريباً مع التقسيمات المعتمدة على اللون، حائل اللون Leucocratic، قاتم اللون Melanocratic، و متوسط اللون Mesocratic.

قُسم. Class (strat.)

قُسم Subdivision للمدى الطبقي Stratigraphic range أو المدى الجيولوجي الملحوظ أو المرصود لمتغير له حدود مُبَيَّنَة.

فئة. صِنْف. نوعية. طبقة. Class (n., Taxon.)

طائفة. رتبة. فصيلة. صف. تقسيم تصنيفي

أحد درجات التصنيف في الكائنات الحية، لذا فهو صِنْف في التسلسل التصنيفي أو التقسيمي في عالمي النبات والحيوان، متوسط الشعبة Phylum و الرتبة Order، وينقسم بدوره إلى رتب. ينتمي الجراد إلى طائفة الحشرات، وهي من طوائف شعبة الحيوانات مفصلية الأرجل. ويعتبر الصِنْف أو الصف في علم التصنيف Taxonomy: مجموعة رتب مترابطة، و حيث تُجمَع الصفوف المترابطة معاً في شعبة واحدة، من أمثلة الصفوف المترابطة، صف الطيور وصف الثدييات وكلاهما جزء من شعبة الفقاريات ذات الصلة بشعبة الحُبَلِيَّات.

تصنيف. تقسيم. توب. Classification (sed., biol.)

يستخدم هذا المصطلح في تصنيف أحجار الرمل، أو أحجار الجير و الأحافير، ... إلخ. ويُكسب التصنيف ترتيب الأشياء في أقسام كل منها يتميز بصفات مشتركة، مميزة، تدرج في درجة شمولها كما في ترتيب الأحياء في شعب و طوائف، أو صفوف ورتب وفصائل وأجناس و أنواع متشابهة.

Classification of igneous rocks

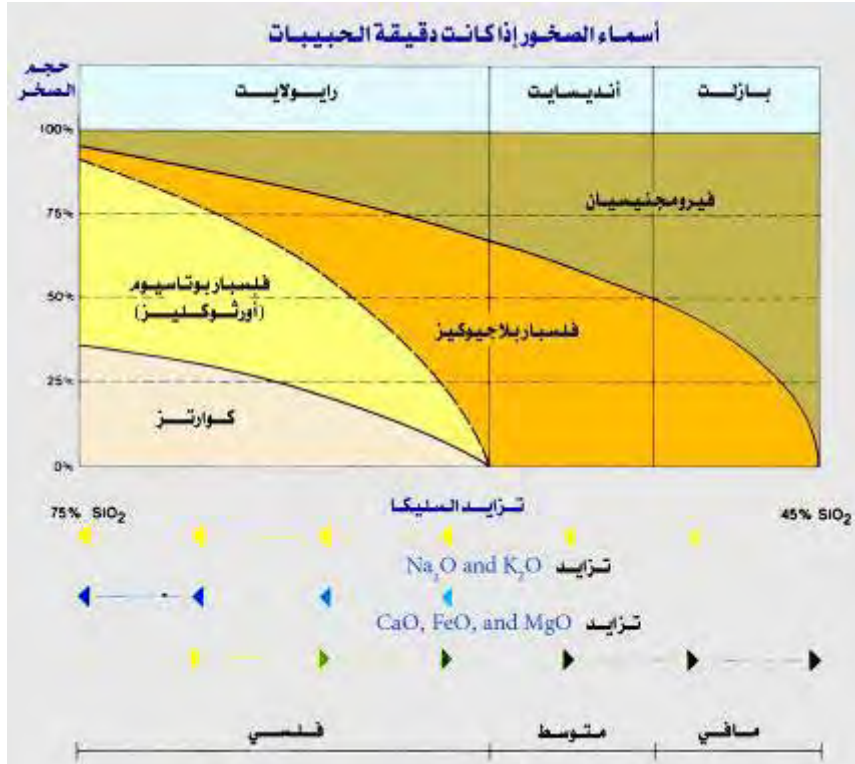
تصنيف الصخور النارية. تقسيم الصخور النارية

يعتمد تصنيف الصخور النارية عامة على خاصيتي التركيب الكيميائي و النسيج أولاً وعلى خاصية أصل النشأة (سطحي أو باطني)، أنظر: (الأشكال C.61a to C.61c). قارن مع: (جدول 2 و الأشكال C.63a to C.63c).

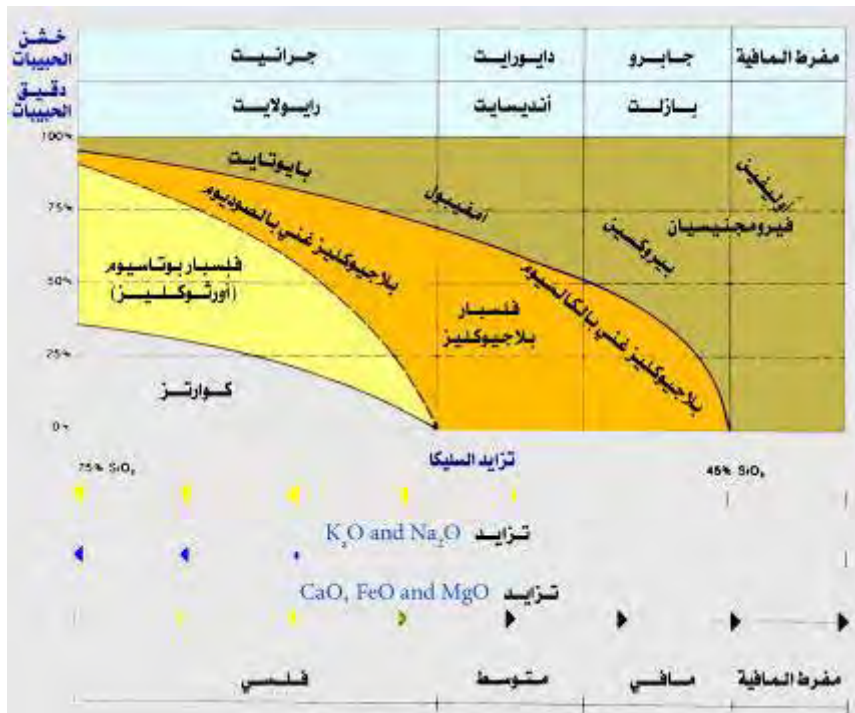
Classification of metamorphic rocks

تصنيف الصخور المتحولة. تقسيم الصخور المتحولة

يعتمد تصنيف الصخور المتحولة على خاصيتي التركيب المعدني و النسيج، أنظر: (جدول C.2). قارن مع: (الأشكال C.61a to C.61c and C.63a to C.63c).



شكل C.61a تصنيف الصخور البركانية الشائعة، اعتمدت الصخور ذات الأسماء (أوبسيدان، بريشيا، خفاف أو بومس و طف) كلية على خاصية التسيج وهي غير موجودة هنا في المخطط الصخور المكافئة لخشن الحبيبات أو باطنية النشأة أضيفت لهذا المخطط في (شكل C61b) Plummer & McGeary, 1993



شكل C.61b مخطط تصنيفي لمعظم الصخور النارية العامة أو الشائعة. أسماء الصخور المعتمدة على الأنسجة المميزة ليست مذكورة هنا. يكون البلاجيوكليس الغني بالصوديوم مرتبطاً بالصخور الفلسية، بينما يكون البلاجيوكليس الغني بالكالسيوم مرتبطاً بالصخور المافية. وتشير أسماء المعادن المغنيسومية الحديدية الخاصة إلى التركيب الكيميائي التقريبي للصخور الأكثر وفرة بشكل عام Plummer & McGeary, 1993



شكل C.61c تصنيف الصخور النارية المبسط و المعتمد على المعادن ذات العلاقة بالتركيب الكيميائي وأصل النشأة (باطني أو مقابل سطحي) Montgomery, 1993

جدول C.2 تقسيم الصخور المتحولة بناءً على خاصيتي التركيب المعدني و النسيج Ludman & Coch, 1982

النسيج Texture	التركيب المعدني Composition	النسيج Texture	التركيب المعدني Composition
طيني Pelitic	كوارتزي فليسياري Quartzofeldpathic	كلسي أو جيري Calcareous	مافي Mafic
إردواز Foliated	شست كلسي Calcareous schist	شست أخضر Green schist	شست أمفيبول Amphibole schist
شست Schist	شست Schist	شست Schist	شست Schist
نابس أو نيس مخففاتايت Nappes or Nappes	نابس سليكات كلسية Nappes silicate calcareous	نابس كوارتزي فليسياري مخففاتايت Nappes quartzofeldpathic Mafic	نابس مافي Mafic
تهشمي التحول Metamorphic	ميلونايت و فوقيولونايت Mylonite and Foliated	هورنفلس (إذا تكوّن بالتحول التماسي) Hornfels (if formed by contact metamorphism)	نابس مافي Mafic
لامتوزق Unfoliated	جرانوفلس Gabbro	جرانوفلس Gabbro	جرانوفلس مافي Mafic gabbro
جرانوفلس Gabbro	سليكات كلسية Calcareous silicate	جرانوفلس كوارتزي Quartzofeldpathic gabbro	جرانوفلس مافي Mafic gabbro
جرانوفلس مافي Mafic gabbro	فليسياري Felsic	جرانوفلس مافي Mafic gabbro	جرانوفلس مافي Mafic gabbro

Classification of rapid mass - wasting processes

تصنيف عمليات تبيد الكتلة السريعة

عندما تتبدد الكتلة الصخرية بسرعة ينتج عن ذلك تكوين الآتي:
سقوط صخري، سقوط الحطام، هيار صخري، هيار الحطام،
إنزلاج صخري، إنزلاج الحطام، فيض الحطام، فيض التراب أو
تراي، فيض الوحل أو وحلي، و إنحيار أو هبوط صخري، أنظر:
(شكل C.62).

Classification of sedimentary rocks

تصنيف الصخور الرسوبية. تقسيم الصخور الرسوبية

باستخدام المثلث متساوي الأضلاع و توزيع نسبي لمكونات حجر
الرمال المعدنية الأكثر شيوعاً (كوارتز، فليسياري، و طين) أمكن

تصنيفه إلى خمسة أصناف رئيسية: كوارتز نقي، كوارتز أولي، أركوز،
كوارتز واكي، و جريواكي (رمل غير نقي)، أنظر: (الأشكال
C.61a to C.63c). قارن مع: (جدول 2 و الأشكال C.61a
to C.61c).

Clasts (n.)

فتات صخر رسوبي

مكونات مفردة من حبيبات أو شظايا رواسب أو صخر، تنتج
بواسطة تجوية ميكانيكية أو فيزيائية، تفتت كتلة صخرية كبيرة مثل:
فتات صخري Lithoclasts وفتات ناري Pyroclasts وفتات
حيوي Bioclasts. صيغة المفرد: فتات فتاة Clast.



شكل C.62 تصنيف عمليات تبيد أو إتلاف الكتلة السريع Skinner & Porter, 1987



شكل C.63a تصنيف حجر الرمل Selley, 1976

أكثر من - مادة لاحمة من الجير المتبلور اللامع			أكثر من - أرضية من الطين الجيري				نسبة المكونات الكيميائية غير النقية
مستدير ومبني أو متناكّل	تصنيف جيد	تصنيف رديء / بين	تحت متساوي من الجير اللامع والطين الجيري	أكثر من 50%	10-50%	1-10%	
جير لامع حيوي مستدير	جير لامع حيوي مصنف	جير لامع حيوي غير مصنف	جير لامع حيوي رديء الفسل	جير دقيق حيوي معيا	جير دقيق حيوي نسيبا	جير دقيق به حفريرات	جير دقيق وجير دقيق مشوه
جير متبلور لامع حيوي			جير دقيق حيوي		جير دقيق به حفريرات		جير دليل وجير دقيق مشوه
جير رمل أكثر نضوجاً	جير رمل ناضج	جير رمل أقل نضوجاً	جير رمل غير ناضج أو طيني	جير طين رمل	جير طين		

تصنيف صخور الجير للعالم فولك، 1962م

■ أرضية من الطين الجيري ■ مادة لاحمة من الكالسايت المتبلور اللامع

نسيج ترسيبي غير مميز	نسيج ترسيبي مميز	
	مركبات أصلية غير مرتبطة مع بعضها البعض أثناء الترسيب	مركبات أصلية مرتبطة مع بعضها البعض أثناء الترسيب
نسيج ترسيبي غير مميز كلس متبلور	تحتوي على وحل (جسيمات من الطين والغرين الشاعم)	مركبات أصلية مرتبطة مع بعضها البعض أثناء الترسيب كما تظهر من النمو الداخلي للمادة الهيكلية. ترقق معاكس للجاذبية، أو هجوات راسب القاع مستوفقة بمواد عضوية أو عضوية غير مؤكدة
	مدمر أو مدمرة بالوحل	يفتقد الوحل ومدمر بالحبيبات
أقل من 10% حبيبات	أكثر من 10% حبيبات	جير حبيبي
جير وحل	جير واكي	جير متربط

تصنيف أحجار الجير للعالم دنام، 1962م

شكل C. 63b تصنيف صخور أو أحجار الجير

تناقص الطاقة، خضخضة / تقلب، أو قوة تيار			
دفع طيني / وحلي		دفع حبيبي	
أقل من 10% حبيبات	أكثر من 10% حبيبات	ميكرايت ≤ لاصف	لاصف << ميكرايت
حجر وحل ميكرايت	حجر جير واكي كريات ميكرايت كرتي	حجر ميمبا ميكرايت فتاتي	حجر حبيبي فتاتي داخلي لاصف
أقل من 10% حبيبات	أكثر من 10% حبيبات	حبيبات كيميائية الأصل ملتصقة مع لاصف كالسايت	لاصف << ميكرايت
تزايد الطاقة، خضخضة / تقلب، أو قوة تيار			

شكل C.63c تصنيف صخور الكربونات بئد فولك 1959م و دنام 1962م Klein & Hurlbut, 1993

Clastic (adj.) فتاتي. حطامي. رضیحي

صفة صخور رسوبية ذات نشأة ميكانيكية و تتكوّن من حطام صخور أخرى أو شظايا هياكل الحيوانات المنقولة من مكان نشأها، مثل: أحجار الطين وأحجار الرمل، وأحجار الحصى، و الطين الصفحي، وأصداف بحرية، مثل: الكوكينا، حيث تكوّنت هذه الصخور من فتات، أو حطام صخور أخرى جلبت إلى حوض الترسيب، أنظر: (الأشكال C.64a to C.64e)، أو فتات ناري Lithoclastic نتج من تفتت الصخور البركانية.



شكل C.64a نملوك أو كونجولوميرات حصوي خشن، مؤلف من حصوات مستديرة من صخور نارية و متحولة في راسب أرضية من الرمل Skinner & Porter, 1987



شكل C.64b حجر رمل صلب وخشن مؤلف من حبيبات رمل كوارتزي ملتحم بسليكا Skinner & Porter, 1987



شكل C.64c كسر أو شظايا طبقية من طفّل أو طين صفحي مؤلف من أوّال متصخرة Skinner & Porter, 1987



شكل C.64d شظايا منكسرة لأصداف بحرية ملتحمة معاً بالكاسايت مكونه صخر رسوبي فتاتي يدعى كوكينا، 'صنّفيت' Skinner & Porter, 1987



شكل C.64e صخور رسوبية فتاتية، (أ). بريشة، (ب). كونجولوميرات، (ج). حجر رمل، و (د). طفّل أو طين صفحي Friedman & Sanders, 1994

Clastic deformation

تشوه فتاتي

إحدى عمليات التحول الحراري الديناميكي، التي تشمل تكسّر وتمزق وتدرج المعادن وحسيمات الصخر. وفي حالة خاصة، ربما يسحق الصخر كلبية. قارن مع: تشوه نسفي Blastic deformation و تشوه لدن Plastic deformation.

جُدّة قاطعة فتاتية. (Clastic dyke = Dike (sed., geol.))

سد قاطع فتاتي. قاطع أو سد فتاتي

جسم صخري، يتكون من فتات صخري رسوبي، يقطع متكوناً رسوبياً يختلف عنه في التركيب المعدني، ويمثل مواد غريبة إقتحمت التكوين الرسوبي من خلال شق أو كُسّر فيه إما من أعلى أو من أسفل، مثل: قاطع حجر الرمل الذي يقطع طبقات أخرى، أنظر: (الأشكال C.65a to C.65c and S.23). أيضاً أنظر: جُدّة الحجر الرملي القاطعة Sandstone dyke.

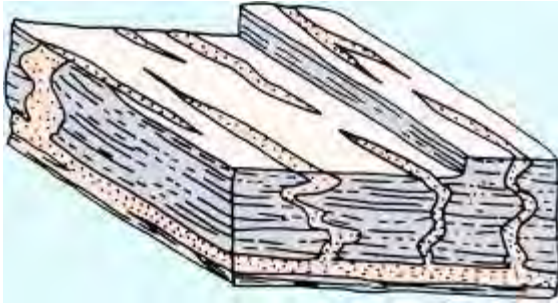
Clastichnic (adj., geol.)

قَتَقُوتِي

صفة صخر دلومايت يحتفظ ببنيته الفتاتية الأصلية أو بالنسيج الفتاتي الأصلي لحجر الجير المشتق منه.



شكل C.65a جُذّة قاطعة فتاتية، أو من حجر رمل
Pettijohn & Potter, 1964



شكل C.65b جُذّة قاطعة فتاتية من الرمل
Solley, 1976



شكل C.65c مقطع عبر جُذّة قاطعة فتاتية (رملية) موضحة رواسبها
Reineck & Singh, 1975

Clasticity (n., geol.)

قُتْفَتَة. الفتاتية

نوعية أو حالة أو درجة التفتت الصخري. أيضاً يشير المصطلح إلى حجم الجسيم الأقصى الظاهري في راسب ما أو في صخر رسوبي.

Clastic ratio = Detrital ratio (sed., geol.)

يقصد بها النسبة بين سماكة الطبقات الفتاتية (رصيص، حجر رمل، طُفْل) وسماكة الطبقات غير الفتاتية (حجر جير، دلومايت، متبخرات) في عمود جيولوجي. فمثلاً نسبة ٥٪ تشير إلى أنّ القطاع يحتوي على ما يعادل ٥ أمتار من رواسب فتاتية لكل مئة متر من الرواسب غير الفتاتية. فالنسبة هي قياس للرواسب المحمولة

إلى البيئة إذا ما قورنت بتلك المتكوّنة مكانياً أو حوضياً. قارن مع: نسبة الرمل - الطُفْل Sand - shale ratio.

Clastic rocks (rks., sed.)

صخور فتاتية. صخور رسيخية مجموعة من الصخور تتكوّن من فتات أو كسر معدنية وصخرية مشكلة رواسب ملتحمة أو مفككة، مثل: أحجار الطين، وأحجار الغرين، وأحجار الرمل، والصخور الحصوية Rudaceous rocks أو الطين الصفحي Shale، أو حتى حجر الجير المكوّن من جسيمات مشتتة من حجر جير سابق، وتعرف هذه الصخور بالصخور المحلوبة Allochthonous rocks، أو الصخور خارجية النشأة. مرادف له: صخر شظوي Fragmental rock. أيضاً يضم المصطلح كلاً من الصخر الفتاتي الناري Pyroclastic rock والصخر الفتاتي الحيوي Bioclastic rock و الصخر التهشمي Cataclastic rock، أنظر: (الأشكال C.64a to C.64e).

Clastic sedimentary rocks (rks., sed.)

صخور رسوبية فتاتية

صخور رسوبية ميكانيكية النشأة حيث جلبت من خارج حوض الترسيب المترسبة فيه، مثل: أحجار المُدْمَلَكات وأحجار الرمل وأحجار الغرين وأحجار الطين وأحجار الطُفْل، و أحجار الكوكينا، أنظر: (الأشكال C.64a to C.64e).

Clastic sediments (sed.)

رواسب فتاتية

مثل: رواسب أحجار كل من: الطين والغرين، والرمل والمُدْمَلَكات والبريشيا أو الرواهص، أنظر: (الأشكال C.64a to C.64e)، التي تكوّنت بتراكم الشظايا والكسر المشتتة من صخور سابقة ونقلت كجسيمات منفصلة إلى أماكن ترسيبها بواسطة عوامل ميكانيكية بحتة، مثل: الماء والرياح والجليد و الجاذبية. مرادف له: رواسب ميكانيكية Mechanical sediments. أيضاً أنظر: رواسب محلوبة النشأة Allochthonous sediments.

Clastic terrigenous sediments (sed., geol.)

رواسب فتاتية أرضية النشأة

أنظر: (الأشكال C.64a to C.64e)، أيضاً أنظر: رواسب فتاتية Clastic sediments.

Clastic texture (sed., geol.)

نسيج فتاتي

نسيج كل من أحجار الرمل، أنظر: (شكل C.66)، والغرين والطين والطُفْل أو حتى حجر الجير المكوّن من كسر حيوية Bioclastic rock مثل: الكوكينا.



شكل C.66 نسيج فتاتي متوسط الحبيبات لجر رمل وهو صخر ميكانيكي
النشأة Mondadori, 1983

Clastic primary Stratigraphic traps (petrole., geol.)

مصائد فتاتية طبقية أولية

مصائد للنفط أو الغاز الطبيعي موحودة بين طبقات من رواسب فتاتية مثل: الرمل و أحجار الطين الصفحي، ... إلخ.

Clastic wedge (sed., geol.) أسفين فتاتي

رواسب منقولة و مترسبة في قعية عظمية خارجية Exogeosyncline، و مشتقة من كتل أرضية تكتونية أو حركية لحزام أورثوجيوسينكلالين Orthogeosynclinal belt.

Clatter (geol.) إضراب. صلصلة. قعقة. هشيم

يقصد به صخور مُتكَسِّرة.

Claudetite (minr.) كلودتايت. كلودتايت

معدن لونه الأبيض إلى عدم اللون، يتكون من أكسيد الزرنيخ، صيغته الكيميائية: (As_2O_3) ، نظام تبلوره أحادي الميل، صلادته ٢,٥، و وزنه النوعي ٣,٨٥ - ٤,١٥. وهو ثنائي التبلور مع معدن الأرسينولايت Arsenolite.

Clausthalite (minr.) كلوستالايت. كلوستالايت

معدن لونه رمادي إلى الرصاصي، وأحياناً أزرق، يتكون من سيلينيد الرصاص، صيغته الكيميائية: $(PbSe)$ ، نظام تبلوره مكعي، و وزنه النوعي ٧,٦ - ٨,٨، وهو يشبه الجالينا Galena في مظهره.

Clay (sed., geol.) بوغاء. طفال. طفال. بوغاء

أحد الرواسب الفتاتية، وهو عبارة عن طين جاف، ومتصلب، أو تربة أقطار جسيماتها أقل من $\frac{1}{256}$ ملم (٠,٠٣٩ ملم). أنظر: مقياس العالم و تُتَوَرَّث، أنظر: (شكل G.67). ويتكون الطفال بتجوية الصخور الأخرى، لذا فهو صخر رسوبي يتكون من فتات دقيق جداً، وتركيبه الأساسي سليكات الألومنيوم المائية. أنظر: معادن الطين Clay minerals.

Clay ball = Clayball (sed.) كرة طينية. كرة صلصال

قطعة من الطين تحررت بالحت من ضفة طينية وُدُوْرَتْ أو أصبحت مستديرة بفعل الموج خاصة، كرة الوحل المدرعة Armored mudball.

Clay band = Clayband (sed.) حزام طيني.

شريط صلصال

طبقة طينية ذات لون فاتح في حجر حديد طيني.

Clay - band ironstone (rk., sed.)

حجر حديد صلصالي الشرائط

نوع من حجر حديد طيني يتميز بوفرة الأحزمة الطينية.

Clay colloid (sed.) غرواني طيني. غرواني صلصالي

جسيم طيني قطره أقل من واحد ميكرون (٠,٠٠١ ملم)، وهي مادة غروانية مكوّنة من جسيمات ذات حجم أو مقياس فُطْرِي طيني.

Claycrete (sed.) قشرة طينية. صلصالي مجوى

مادة طينية مجوأة مكوّنة طبقية أو رقيقة فوق الصخرة الطبقيّة مباشرة.

Clay dune كتيب طيني. كتيب صلصالي

كتيب مكوّن من شظايا أو كِسْر طينية تراكمت بواسطة الريح.

C layer (Earth's interior) طبقة ج. الطبقة الرجفية

الطبقة الزلزالية

منطقة سيزمية من الأرض بين ٤١٠ كلم و ١٠٠٠ كلم، وهي مكافئة للنطاق الإنتقالي Transitional zone. في البُزْئُس أو الوِشَاح العلوي Upper mantle.

Clayey (adj., sed.) طفلي. طفالي غُضَارِي. طفلي

صيغة إذا أرفقت براسب غالباً ما تدل على أنّ هذا الراسب مغطى أو مُمَلَّط بالطين أو يحتوي على نسبة معينة من الطين، مثل: حجر الرمل الطفلي Clayey sandstone.

Clayey breccia (rk., sed.) راهصة طينية. بريشيا صلصالية

بريشيا مكوّنة من ما لا يقل عن ٨٠٪ كسارة حجارة أو ديش Rubble و ١٠٪ طين.

Clayey sand (sed.) رمل طيني. رمل صلصالي

راسب غير متماسك مكوّن من ٥٠ - ٩٠٪ رمل، وبه نسبة غرين إلى طين أقل من ٢:١. أيضاً رمل غير متماسك مكوّن من ٤٠ - ٧٥٪ رمل، ١٢,٥ - ٥٠٪ و أقل من ٢٠٪ غرين.

Clayey sandstone (rk., sed.) حجر رمل طيني.

حجر رمل صلصالي

رمل طيني غير متماسك. حجر رمل يحتوي على أكثر من ٢٠٪ طين. قارن مع: حجر رمل طيني Argillaceous sandstone.

غرين طيني. غرين صلصالي (Clayey silt (sed.))

راسب غير متماسك يحتوي على ٤٠ - ٧٥٪ غرين، ١٢,٥ - ٥٠٪ طين و أقل من ٢٠٪ رمل. أيضاً به جسيمات بحجم الغرين أكثر من جسيمات بحجم الطين، أكثر من ١٠٪ طين، أقل من ١٠٪ من مجمل أحجام خشنة أخرى.

جُرُول صلصالي. حصاء طينية. (Clay gravel (sed.))

جُرُول طيني

حصاء محتوية على سليكا دقيقة الحبيبات وطين، تكوّن تحت نشاط وحلي (دموج) كثيف، و له سطح قوي أو ثابت.

حجر حديد صلصالي. (Clay - ironstone (rk., sed.))

حجر حديد طيني

حجر رسوبي حديدي طيني، به نسبة عالية من أكسيد الحديد، وعلى الأخص الليمونيت في صورة درنية أو كربونات حديد طينية، توجد في عُقُودات أو طبقات غير منتظمة، وتحتوي في بعض الحالات على ٢٠ إلى ٣٠٪ من الحديد. وتستعمل ركازاً للحديد كما في بعض الدول.

طُقَال طيني. تربة رملطينية (Clay loam (ped, geol.))

تربة رملية طينية محتوية على ٢٧ - ٤٠٪ طين، ٢٠ - ٤٥٪ رمل و الباقي غرين. أنظر: طُقَال رمل طيني Sandy clay loam و طُقَال غريني طيني Silty clay loam.

مارل طيني (Clay marl (sed., geol.))

طين طباشيري أو طبشوري أبيض، ناعم. مارل يكون الطين فيه هو الشائع.

طين راسب الأرضية. (Clay matrix (sed.))

راسب أرضية طيني. قترشة طينية أو صلصالية

راسب دقيق الحبيبات، بحجم جسيمات الطين، وقد ترسب متزامناً مع بقية مكونات الصخر. أنظر: راسب أرضية Matrix.

معادن الطين. معادن الطُّفَل. (Clay minerals (minrs.))

معادن طينية. معادن صلصالية

واحدة من أعقد المجموعات السليكانية المائية، شبه غروانية، وذات تبلور دقيق أو عديمة التبلور، محتوية على ألومنيوم بشكل أساسي، وأحياناً مغنسيوم وحديد، وذات شبكة بلورية أحادية الميل، مكوّنة من طبقتين أو ثلاث طبقات، وتمتلك فيها أيونات السليكون والألومنيوم توافقاً أو تناسقاً رباعي السطوح بالنسبة للأكسجين، الذي تشكل فيه أيونات الألومنيوم و الحديدوز والحديدك

والمغنسيوم والكروميوم والليثيوم والمانجنيز وآيونات أخرى تناسقاً ثنائي السطوح بالنسبة للأكسجين أو الأيدروكسيل. وربما توجد كاتيونات تبادلية، عادة الكالسيوم والصوديوم وأحياناً البوتاسيوم والمغنسيوم والهيدروجين و الألومنيوم، على أسطح الطبقات السليكانية. وتتكوّن معادن الطين بشكل أساسي بواسطة تغيرات أو تجوية المعادن السليكانية الأولية، مثل: الفلسبارات والبيروكسينات و الأمفيبولات حيث توجد في راسب طينية وتُربّ وأطيان صفائحية أو طُفلات ونطق تغيرية لرواسب ركازية وصخور أخرى، متوفرة بشكل جسيمات قشورية الشكل أو كثيفة أو تجمعات ريشية أو أنواع متنوعة. وتتميز المعادن الطينية بجسيمات صغيرة الحجم ولها القدرة على إمتصاص كميات كبيرة من الماء وأيونات من على أسطح الجسيمات. وأهم المعادن الطينية هي المنتمية إلى مجموعات الكاولينيت و المونتمورلونيت و الإلايت و الكلواريت و الجلوكونايت. وتستعمل الكاولينات في صناعة الخزف.

تُرُر. (Clay pan = Claypan (ped, geol.))

طبقة تربة صلدة صلصالية تحتسطحية

طبقة سُفلية من الطين الصلب أو التربة غير النافذة نسبياً كثيفة وثقيلة حيث يصل تصلدها إلى إرتفاع محتواها من الطين نسبياً إذا ما قورن بالمواد الواقعة فوقها، وتكون مفصولة عن الطبقة الفوقية بفاصل أو حدّ واضح و جلي. وتكون قاسية عندما تكون جافة ولدنة عندما تكون مُبلّلة. وتكونت هذه الطبقة بواسطة تملخل المياه وتركيز الطين أو من نشأة مكانية.

طبيقات طينية. (Clay platelets (sed., geol.))

طبيقات صلصالية

أطباق طينية صغيرة.

فاصل صلصالي. تمزق طيني (Clay parting (sed.))

مادة طينية واقعة بين عرق معدني وجداره. مرادف لتمزق Parting. عرق من طين كربوني متصلد بين أو في طبقات من الفحم أو طبقة نخيلة من الطين واقعة بين طبقات سمكية نسبياً لبعض من صخر آخر، مثل: حجر رمل.

سِدَادَة طينية. سِدَادَة صلصالية (Clay plug (geol.))

كتلة من الغرين والطين ومواد عضوية ترسبت في وأخيراً تملأ بحيرة قوسية.

جيب صلصالي. جيب طيني (Clay pocket (sed.))

طين مالى لفرجة أو فجوة في صخر أو كتلة من الطين في صخر أو حصاء (جُرُول).

صخر صلصالي. (Clay rock = Claystone (rk., sed.)

صخر طيني = حجر طيني

طين قاس مكوّن من مادة فتاتية طينية مشتقة بشكل رئيسي من تحلل أو تجوية الفلسبارات وتصلبت بشكل كاف لدرجة لا يمكن تفككها دون سحقها أو سحقها ولكن دون تغيير كيميائي أو تحولها، فهي حجر طين Claystone، أنظر: (شكل C.67).



شكل C.67 حجر طين من الرصيف العربي، شبه الجزيرة العربية، تصوير: مشرف

صخر طُفَل صلصالي. (Clay shale (rk., sed.)

صخر طين طُفَلي. صخر طُفَل طيني. طين صفائحي صلصالي

الطُفَل الطيني عبارة عن راسب متماسك مكوّن من ما لا يزيد عن ١٠٪ رمل وبه نسبة من الغرين و الطين أقل من ١:٢ وهو حجر طين مترقق أو مُتورّق Fissile فهو طين صفحي Shale مكوّن من مادة طينية صفائحية بشكل أساسي وأصبح طيناً بالتجوية.

حجم طيني. حجم صلصالي (Clay size (sed., geol.)

مصطلح في الرسوبيات يشير إلى حجم أقل من الكرة له قطر أقل من $\frac{1}{256}$ ملم (٠,٠٠٣٩ ملم). أنظر: حجم غباري Dust size. أنظر: مقياس العالم وِنْتورث و أيضاً أنظر: (شكل G.67).

إردواز صلصالي. إردواز طيني (Clay slate (rk., meta.)

إردواز مشتق من صخر طيني، مثل: الطين الصفحي أو الطُفَل بدلاً من الرماد البركاني، طين متحول مع تكوين إنفصام بواسطة القُصّ أو الضغط كميز عن الإردواز الميكائي. وهو صخر ضعيف التحول متوسط الخاصية بين الطين الصفحي والإردوازي، به فواصل وإنفصام إردوازي أو تورق بدائي. أنظر: إردواز Slate و صخور إردوازية Slaty rocks.

تربة صلصالية. تربة طينية (Clay soil (ped., geol.)

تربة محتوية على نسبة عالية من الجسيمات الدقيقة ومواد غير غروانية، لرجة بشكل لائق ولدنة عندما تُثبّل، وتكوّن قطعاً أو كتلاً ترابية عندما تجف، خاصة التربة المحتوية على ٤٠٪ أو أكثر طين وليس أكثر من ٤٥٪ رمل أو ٤٠٪ غرين. وأستخدم المصطلح للإشارة إلى تربة بما ٣٠٪ أو طين أكثر.

حجر صلصالي. حجر طيني. (Claystone (rk., sed.)

حجر الطين. حجر الطُفَل

صخر رسوبي، يتكوّن من فتات دقيق الحبيبات، ويوجد بشكل كتلي وهو طين قوي التحمل له نسيج وتركيب معدني، مثل: حجر الطُفَل أو الطين الصفحي ولكن يفتقد لترققه الدقيق أو تورّقه، فهو حجر وُخَل مُصنَمَت فيه الطين أكثر شيوعاً من الغرين، وهو طُفَل طيني غير متورّق أو غير متصفّح، أنظر: (شكل C.67). مرادف له: صخر طيني Clay rock.

عرق طيني. عرق صلصالي (Clay vein (geol., sed.)

جسم من الطين عادة متطاوّل الشكل يشبه الجُدّة القاطعة أو العرق ويملاً كُسرًا في عرق فحمي. ويعتقد أنه تكوّن أصلاً بدفعه للطين بقوة من السقف ومن الأرضية نحو كُسر أو شُق صغير، غالباً ما يغيره أو يوسعه.

صلصال طُراني. (Clay - with - flints (rk., sed.)

طين ممزوج مع الصوان

راسب متخلف أو متبق من الطين المتماسك اللّزج، لونه أحمر بُيّي أو أي لون آخر، محتو على كِسر أو شظايا صوانية غير محتوتة أو غير متآكلة ميكانيكياً، ويقع بشكل غير متساوٍ و مباشرة فوق سطح طبقة طباشير أو طبشور.

Clean (Quartz) sandstone (rk., sed.)

حجر رمل (كوارتز) نظيف

حجر رملي مغسول جيداً، نقي بشكل نسبي، محتو على قليل من راسب الأرضية، (كالطين مثلاً)، وخاصة فهو راسب أُرّيناييت به أقل من ١٠٪ طين كراسب أرضية. كما إنه كوارتزيت نقي أو نظيف، به أقل من ١٥٪ طين حتاتي كراسب أرضية. وجسيماته أو حبيباته ممسوكة معاً بواسطة لاحم معدني. وعادة يترسب بواسطة سوائب ذات كثافة منخفضة. قارن مع: حجر رمل متمسخ أو حجر رمل غير نظيف Dirty sandstone أو جريواكي Graywacke. أنظر: كوارتزيت Quartzite.

Clear sky (meteorol.)

سما صافية

سماء خالية من السحب، أنظر: (شكل C.68). أيضاً أنظر: تدفق الهواء Air flow، (الأشكال A.24, A.25 and A.26).



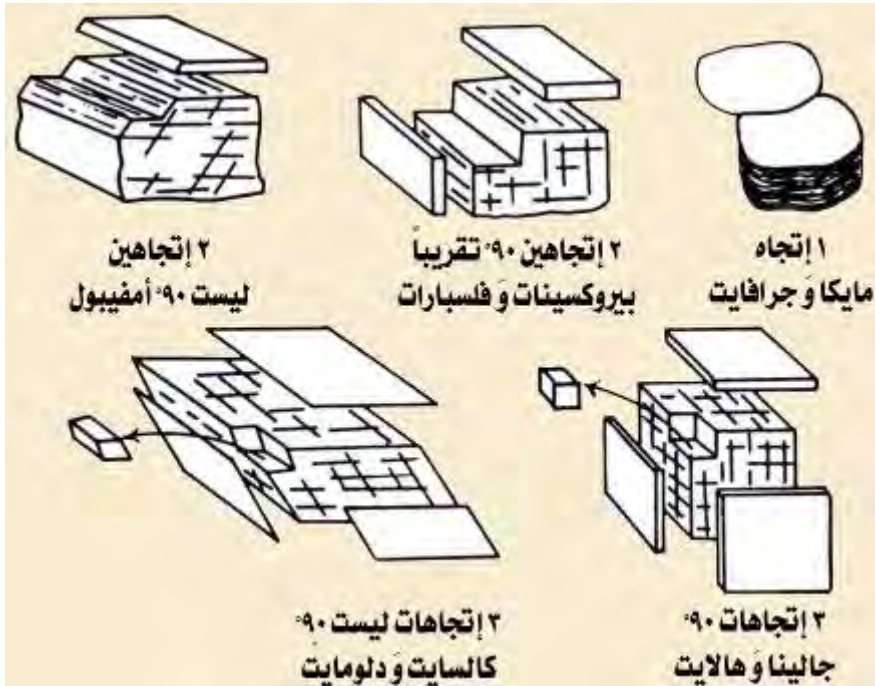
شكل C.68 السماء الصافية والجو المعتدل ربما يتوقع في منطقة تقع تحت تأثير ضغط جوي مرتفع Tarbuck & Lutgens, 1997

إنقسام. إنقسام. إنشقاق. تفلج. Cleavage (n., geol.)
تصفح. انفلاق. تشقق. فلج. خاصية الإنقسام

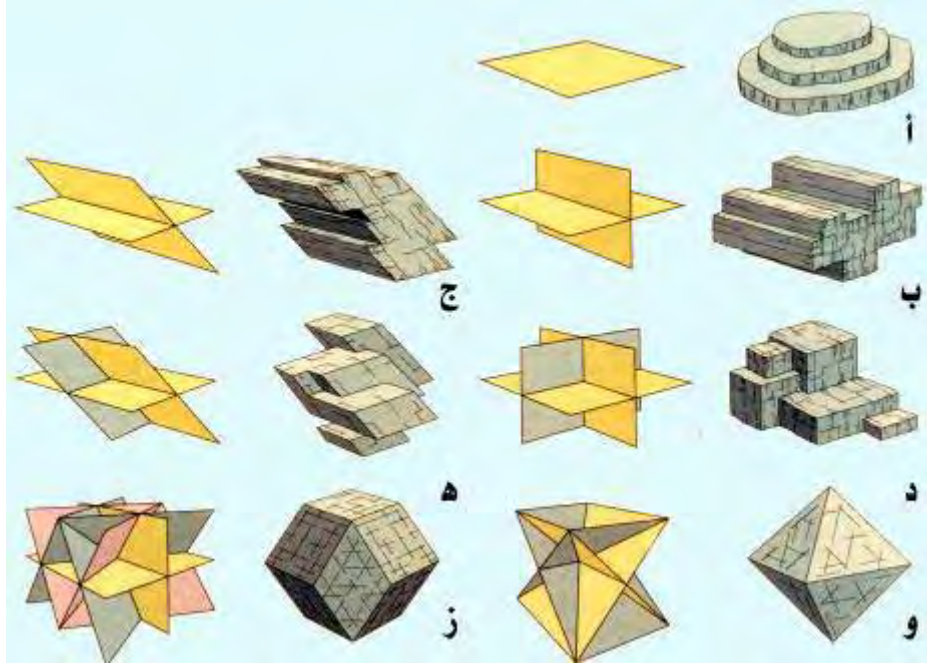
خاصية إنقسام أو تشقق بعض المعادن التي تحدث في إتجاه أو عدة إتجاهات متقاطعة بزوايا مختلفة بناء على التركيب البلوري أو الترتيب الذري الداخلي، أنظر: (شكلا C.69a and C.69b)، ويكون دائماً موازياً لأحد أوجه أو مستويات البلورة. كما في معدن الأوجايت أو الهورنبلند. وقد يكون لبعض الصخور إنقسام صخري يدعى حينئذ بالإنقسام الصخري Rock cleavage وهو إنشقاق الصخر إلى صفائح متقاربة ومتوازنة كإنقسام صخر الإردواز أو كما في الرسوبيات دقيقة الحبيبات كحجر الطين أو الصلصال أو الطفل، أيضاً أنظر: (الأشكال C.70a, C.70b, C.71, C.72a, C.72b and C.73).

تحزيم إنقسامي Cleavage banding (geol.)

تحزيم تكويني يوازي الإنقسام بدلاً من التطبيق. وينتج من الحركة الميكانيكية للمواد غير الكفؤة، مثل: الصخور الطينية، ونحو المستويات الإنقسامية في صخر أكثر كفاءة، مثل: حجر الرمل.



شكل C.69a أنواع مختلفة لأهم إنقسامات المعادن Ludman & Coch, 1982



شكل C.69b أنواع الانفصامات المعدنية (أ). اتجاه واحد (ميكا - جرافايت)، (ب). اتجاهان ذات تقاطع 90° (فلسبارت)، (ج). اتجاهان بدون تقاطع 90° (أمفيبولات)، (د). ثلاثة اتجاهات ذات تقاطع 90° (هالائت)، (ه). ثلاثة اتجاهات بدون تقاطع 90° (كلسائت)، (و). أربعة اتجاهات (ماس)، (ز). ستة اتجاهات (سفاليرائت) Dallmeyer, 1978




شكل C.70a انفصام ممتاز في (المايكات) أو في معادن المايكا ناتج من انفصال البلورات بين صفائح مربوطة بشكل ضعيف Montgomery, 1993



شكل C.70b انفصام صفائحي أو غطائي النوع شائع الظهور في معادن المايكا Tarbuck & Lutgens, 1997



شكل C.71 انفصام معدن الأوجايت Stokes & Judson, 1968



شكل C.72a شظايا انفصامية للهالائت Plummer & McGeary, 1993



شكل C.72b اتجاهات الإنقسام في معدن الهاليت موازية أو محاذية لأوجه بلوراته المكعبة Montgomery, 1993



شكل C.73 إنقسام معدن الكالسيت، لاحظ أوجه الإنقسام Longwell et al., 1969

Cleavage direction

اتجاه الإنقسام

تظهر بعض المعادن بإتجاهات إنقسام مختلفة تميزها عن غيرها من المعادن، أنظر: (الأشكال C.69a, C.69b and C.74).

Cleavage face (geol.)

وجه إنقسامي

في البلورة، هو سطح ناعم نتج بواسطة الإنقسام، وربما يكون مستوياً تقريباً، مثل: إنقسام الميكا و الكالسيت على التوالي، أنظر: (الأشكال C.70a, C.70b and C.73).

Cleavage fold (geol.)

طية إنقسامية

طية قصية يتكون أو ينشأ القصر فيها على طول المستويات الإنقسامية بتوزق أو تصفح ثانوي. مرادف له: طية قصية إنقسامية Shear - cleavage fold.

Cleavage fracture (geol.)

الكسور الإنقسامية

الكسور الممتدة على طول المستويات الإنقسامية.

Cleavage fragment (geol.)

كيسة إنقسامية

شظية إنقسامية

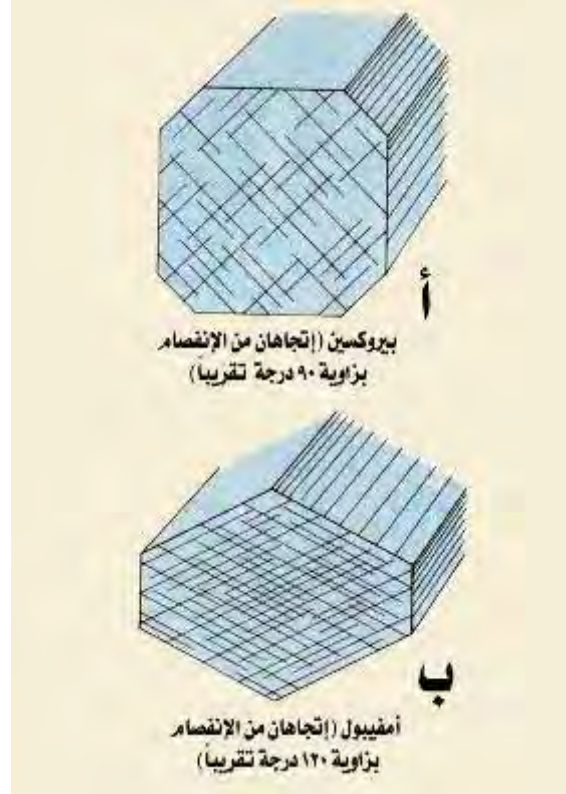
شظية من بلورة تكون محاطة بأوجه إنقسامية.

Cleavage plane (geol.)

سطح الإنشقاق. سطح الإنقسام.

مستوى الإنقسام. مستوى التشقق

وهو الإتجاه الذي يحدث فيه التشقق ويكون موازياً لأحد أوجه البلورة، أنظر: (شكل C.69b). أيضاً أحد الأوجه أو الأسطح التي يميل فيها الصخر لأن ينفلق على إمتداده بسبب الإنقسام. تكون مستويات الإنقسام متوازية أو شبه متوازية.



شكل C.74 إتجاهات الإنقسام في معدن البيروكسين و الأمفيبول، (أ). مستويات إنقسام في بلورة بيروكسين تتقاطع رأسياً مع أطوالها و (ب). مستويات إنقسام في بلورة أمفيبول تتقاطع رأسياً مع أطوالها Skinner & Porter, 1987

Cleavelandite (minr.)

كليفلانديت. كليفلانديت

نوع من معدن الألبايت، لونه أبيض، رفاقي أو ورقي، يتكون من سليكات الألومنيوم والصوديوم النقية، صبغته الكيميائية: $(NaAlSi_3O_8)$. يظهر بأشكال فسيفسائية، وتجمعات مروحية الشكل. يتكون كمعدن متأخر المرحلة في صخور البجماتايت حالياً مكان معادن أخرى.

Cleavings (n., coal)

إنقسامات. تشققات. تفلقات.

تفسحات. تفلقات.

تفرقات في راقة فحم Coal seam حيث تجزأ إلى طبقات ورقائق أصغر وأثقل أو أقل شتكا.

Cleft (n.)

شق. قلع. صدع. مهوى. هاوية

قطع أو هوة أو كسر أو ثغرة أو فتحة أو فجوة حادة أخرى، مثل: شرخ متحدر في صخرة، أو أخدود قُطعه الموج في جرف، أو

خندق في أرضية المحيط، أو ثلم أو ممر في حافة فوهة بركانية أو إرتداد ضيق في أرضية مغارة.

Cleft deposit (geol., sed.) راسب قلعلي

جيب، خاصة راسب مالىء الشرخ أو الشق.

Cleftstone (rk.) حجر قلعلي. حجر صلعلي

حجر لوحى Flagstone. حجر له صفائح، أو حجر صفائحي.

Cliachite = Kliachite (alumogel, minr.) كلياكاييت. كلياكاييت

مجموعة معدنية لوها بُني، تتكوّن من هيدروكسيد الألومنيوم الغروي، ومكوّنة لمعظم رواسب معدن البوكساييت. وهو أيضاً بوكساييت حديدي.

Cliff (geol.) صخرة شاهقة. حيد. جُرف. ربوة صخرية

جدار جبلي. حائط جبلي. هضبة شديدة الانحدار. حائط بحري

وجه كتلة صخرية شاهقة عمودية شديدة الانحدار وربما تكون بصورة جبل أو تل، موجود بشكل شائع في مواجهة البحر. ويكون أحد أوجهها شديد الانحدار، وقد يكون الآخر خفيف الانحدار أو عدم الانحدار، أنظر: (الأشكال C.75a, C.75b and B.3).



شكل C.75a جُرف، جدار جبلي، Twidal & Foale, 1977


Cliff glacier (glaciol., geol.) مثلجة قمعية. مثلجة شاهقة.

مثلجة شديدة الانحدار

مثلجة قصيرة حيث تشغل شقاً أو فجوة في منحدر شديد التحدر ولا تصل إلى الوادي، مثل: مثلجة ممتدة على رفّ أو حيد على وجه جُرف.

Cliff – protection structure (eng., geol.) بناء الحماية الجرفية

مثل: الجدار البحري، أنظر: (الأشكال C.76a to C.76c).



شكل C.75b ربما يسقط الدار أو المنزل بسبب التحات الجرفي Montgomery, 1993



شكل C.76a يقطع الجرف من أسفل بواسطة التحات الموجي على طول ساحل أوريغون Tarbuck & Lutgens, 1997



شكل C.76b جدار بحري لحماية الجرف البحري 1993 Montgomery



شكل C.76c وضع حجارة الدكة عند قاعدة الجرف البحري لحمايته 1993 Montgomery

Climate (n, meteorol.)**مناخ**

خاصية مميزة لحالة جو إقليم ما، وخاصة فيما يتعلق بدرجة الحرارة والرطوبة (من مطر وخلافه) ومعدلات ذلك عبر فترة زمنية معينة. ولقد صنّف العالم فلاديمير كوفين مناخات العالم إلى خمسة أُنمحة أو مناخات: (١). مناخ إستوائي أو مداري مطير (٢). مناخ رطب ودافئ (معتدل) (٣). مناخ رطب وبارد (معتدل) (٤). مناخ قاحل (جاف) و (٥). مناخ قطبي غير نباتي أو غير شجري. أنظر: علم المناخ القديم Palaeoclimatology.

Climatic (adj., meteorol.)**مناخي**

صفة تكوينات بيئية من إختلافات مناخية أو صفة تكوينات بيئية متأثرة بها.

Climatic zones**مناطق مناخية**


أقسام سطح الأرض التي تتميز بمناخ خاص، مثل: المناطق الحارة والمعتدلة والمتجمدة أو المنجمدة. من أسباب إختلاف الحيوان والنبات على سطح الأرض تَوَاقُفُهَا وَ المناطق المناخية.

Climax (biol.)**ذروة. أوج. أوجي. ذروي**

مرحلة متوازنة أو ثابتة لتطور الحيوانات أو النبات أو الأجناس أو المجتمع في بيئة معينة.

Climbing ripples (geol.)**نيم متسلق**


واحد من مجموعة ترققات متقاطعة، تكونت بتراكيب نيمات مهاجرة Migrated ripples، حيث تظهر فيها القمم للرقائق المتتابعة الرأسية متقدمة في إتجاه أعلى المنحدر، أنظر: (شكلا C.77a and C.77b).



شكل C.77a,b نيم متسلق يمثل تطبيق مقاطع صغير المقاس من نوع Conybeare & Crook, 1982 · Kappa · Lambda

- cline**لاحقة بمعنى:****مُيل. إنحدار Monocline****Climbing ripple lamination (geol.)** ترقق نيمي متسلق

رقائق نيمية متسلقة، أنظر: (شكلا C.78a and C.78b) و أيضاً أنظر: نيم متسلق Climbing ripples.



شكل C.78a ترقق نيمي متسلق من نوع رقائق نيمية في حالة إنجراف Reineck & Singh, 1975



شكل C.78b ترقيق نيمي متسلق برقائق في مرحلة التطور و البناء
Reineck & Singh, 1975

Cline (biol., ecol.) **كَلِينَة**
سيقة تدريجية لأجناس متغايرة أو متناوعة (مثلاً: تنوعات أو تغيرات شكلية أو وظيفية) بداخل مجموعة كائنات ذات علاقة تقاربية، تطورت بشكل عام نتيجة لإنتقالية أو نقلة بيئية، أو جغرافية أو زمنية أو طباقية. فهي عامة مجموعة كائنات باقية دون تأثير الزمان والمكان.

Clinker (geol.) **كوك طبيعي. خبث الفحم. خبث المعادن.**
مخلفات الإحتراق. لابة وعرة

ما يتخلف من المعادن عند صهرها. كذلك هو الفحم الذي تغير بواسطة جسم ناري مُتَدَخِّل أو آتة الفحم الذي أنتج بواسطة الإحتراق. قارن مع: الكوك الطبيعي Natural coke. مرادف له: أسكوريا الفحم. أيضاً يعني المصطلح في علم البراكين: الشظية أو الكِسْرَة الفتاتية النارية أو المترَهَّصة ذاتياً، وتكون خشنة و مسننة، مثل: حمم آ آ، الشبيهة لخبث الإحتراق من المعادن.

Clinkertill (glaciol.) **حريت خبثي**
حريت مثلجي إحترق أو تُخِز بواسطة إحتراق طبقات اللُجُنَايت.

Clinkery surface (volc.) **سطح اللابة الوعرة**
سطح تدفق أو إنسياب اللابة أو الحِمَم البركانية، مثل: لابة آ آ.

Cline (environment, adj.) **مائلة. بيئة إرسابية منحادة**
بيئة ترسيب تقع على الجزء المنحدر لقاع جسم مائي ممتد من قاعدة الموج إلى أقل أو أكثر من مستوى الأجزاء الأعمق. أنظر: كيان مائل Clinofom وصخر المنحدر المحيطي أو البحري Clinothem.

Clineoamphibole (minr.) **أمفيبول أحادي الميل**
إسم مجموعة معادن الأمفيبول المتبلورة حسب النظام أحادي الميل، مثل: الهورنبلند والتريمولايت Tremolite و الأكتينولايت Actinolite و الجلوكوفان Glaucophane و الريبكايت Riebeckite و الجرانزايت Grunerite، و الكومنجنوتايت

Cummingtonite، و آرڤدسونيت Arfvedsonite. قارن مع: أمفيبول نقي أو معيني Orthomphipole.

Cline - axis (cryst.) **محور مائل**

محور (أ) في بلورات النظام أحادي الميل. وهو يميل إلى أسفل نحو فاحص البلورة ويكون طرفه الإنسي موجباً وطرفه الآخر سالباً وهو عادة أقصر من المحور (ب) الأفقي. وإليه ينسب ما يقطعه من المنسطحات وما يوازيه من الأسنمة.

Clinobarrandite (minr.) **باراندايت أحادي الميل**
نوع من معدن السيذرايت الفوسفاتي المحتوي على ألومنيوم.

Clinobisvanite (minr.) **بزفانيت أحادي الميل**
معدن صيغته الكيميائية: (BiVO_4) ، نظام تبلوره أحادي الميل، وهو ثنائي التبلور أو التشكل مع معدن البوشرايت Pucherite.

Clinobronzite (minr.) **برونزيت أحادي الميل**
نوع من معدن شبيهة الإنستاتيت Clinoenstatite محتو على حديد، وشبيه البيروكسين Clinopyroxene متوسط في مول التكوين المعدني بين شبيهة الإنستاتيت وشبيهة الهيرسثين Clinohypersthene، وبه أقل من 20% Mole من FeSiO_3 .

Clinochlore (minr.) **كلور أحادي الميل**

معدن لونه أخضر حشيشي غامق، أخضر زيتوني، أو أخضر فاتح، أو أصفر، أو أبيض، أو أحمر وردي، من مجموعة الكلورايت، يتكون من سليكات المغنسيوم والحديد والألومنيوم القاعدية، صيغته الكيميائية: $\{(\text{Mg}, \text{Fe}^{+3}, \text{Al})_3(\text{Si}, \text{Al})_2\text{O}_5(\text{OH})_4\}$ ، يتبلور حسب النظام أحادي الميل، صلاتته 2 - 2,5، و وزنه النوعي 265 - 278. يظهر بجمية ورفات أو صفائح أو كتلي، وأحياناً يكون خالياً من الحديد. قارن مع: ريبيدولايت Ripidolite. أنظر: كلورايت Chlorite.

Clinoclase (minr.) **كلينوكلاز**

معدن لونه أخضر داكن من الداخل، وأخضر، أو أزرق، أو أسود من الخارج، يتكون من زرنبيحات النحاس القاعدية، صيغته الكيميائية: $\{\text{Cu}_3(\text{AsO}_4)(\text{PH})_3\}$ ، نظام تبلوره أحادي الميل، صلاتته 2,5 - 3، و وزنه النوعي 19,4 - 3,4. مرادف له: كلينوكلازيت Clinoclasite.

Clinoclasite (minr.) **كلينوكلازيت. كلاسيت أحادي الميل**
أنظر: كليز أحادي الميل Clinoclase.

Clinodome **قبة مائلة**

منشور من الرتبة الأولى، أو القبة التي توازي المحور البلوري المائل (أ) في نظام الميل الواحد، وهي شكل بلوري مفتوح مكوّن من أربعة أوجه يوازي كل منها المحور البلوري (أ) ويقطع كلا من المحورين (ب، ج) معاملات (OkI).

Clinoenstatite (minr.) *إنستاتيت أحادي الميل*
معدن لونه أصفر أو علم اللون، ويتكون من سليكات المغنسيوم، صيغته الكيميائية: (MgSiO_3) ، نظام تبلوره أحادي الميل، صلابته ٦، وزنه النوعي ٢،١٩، و معامل إنكساره ١،٦٦. وهو من مجموعة الكلينوبيروكسين Clinopyroxene. ويتوافر في أحجار النيازك، إلا أنه نادر في الطبيعة.

Clinoferrosilite (minr.) *فروسيليت أحادي الميل*
كليفوفروسيليت معدن من مجموعة الكلينوبيروكسين Clinopyroxene، يتكون من سليكات الحديد والمغنسيوم، صيغته الكيميائية: (FeSiO_3) ، نظام تبلوره أحادي الميل وخاصة سليكات الحديد أحادية الميل FeSiO_3 . أنظر: فروسيليت Ferrosilite. قارن مع: أورثوفروسيليت Orthoferrosilite.

Clinoform (geol.) *كيان مائل. هيئة مائلة*
تضاريس أرضية شبه مائبة أو تحت مائبة مائلة للمنحدر القاري في المحيطات أو مائل لطبقات الواجهة في الدلتا. إنها موقع أو مكان بيئة الترسيب المائلة. قارن مع: تشكل متموج Undaform، و تشكل كيان قاع الترسيب المائي Fondoform.

Clinoform surface (geol.) *سطح الكيان المائل*
سطح ترسيب حدوري، عامة مرافق للطبقات المتدرجة أو المتقدمة نحو المياه العميقة.

Clinohedrite (minr.) *هيدريت أحادي الميل*
معدن لونه أبيض، أو بنفسجي، يشبه الأميثيست Amethyst، أو علم اللون، يتكون من سليكات الكالسيوم والزنك القاعدية، صيغته الكيميائية: $\{\text{CaZnSiO}_3(\text{OH})_2\}$ ، نظام تبلوره أحادي الميل، صلابته ٥،٥، و وزنه النوعي ٣،٣٣.

Clinohumite (minr.) *هيومات أحادي الميل*
معدن من مجموعة الهيوميت، يتكون من أكسيد حديد سليكات المغنسيوم، صيغته الكيميائية: $\{\text{Mg}_9(\text{SiO})_4(\text{Fe},\text{OH})_2\}$ ، نظام تبلوره أحادي الميل، وزنه النوعي ٣،١ - ٣،٢، صلابته ٦، و معامل إنكساره ١،٦٤. أنظر: كوندروايت Chondrodite.

Clinohypersthene (minr.) *كلاينوهيبرستين*
كلاينوهيبرستين

معدن من مجموعة الكلاينوبيروكسين Clinopyroxene، صيغته الكيميائية: $\{\text{Mg,Fe}\text{SiO}_3\}$ ، يتبلور حسب النظام أحادي الميل، صلابته ٥ - ٦، وزنه النوعي ٣،٤ - ٣،٥، و معامل إنكساره ١،٦٨ - ١،٧٢. به محتوى عالٍ من الحديد FeSiO_3 يزيد عن نسبة الحديد في معدن الكلاينواينستاتيت Clinoenstatite.

Clinometer (surv.) *مقياس الميل. مقياس الإنحدار*
مسجل زاوية الميل

جهاز أو آلة تستعمل لقياس مقدار زاوية ميل الطبقات عن مستوى الأفقي. ويوجد هذا الجهاز في داخل البوصلة الجيولوجية (شكلا C.106 and G.19). يستخدم الجيولوجيون الكلينومتر لقياس ميل طبقات الصخور أو إنحدارها. ويتكون جهاز مقياس الميل (كلينومتر) في أساسه من لوح مركب عليه منقلة يبدأ تدريجياً من المركز بالصفر ويزداد في كلا جانبيها حتى التسعين، ومعلق في منتصف قطرها حُطّار يشير في الحالة الأفقية إلى الصفر.

Clinopinacid (cryst.) *مسطوح أحادي الميل*
منسطح أحادي الميل

في البلورة أحادية الميل، مسطوح مواز مستوى مرآة التماثل وعمودي على محور التماثل.

Clinoptilolite (minr.) *بتيلولايت أحادي الميل*
معدن زيولايت Zeolite، صيغته الكيميائية: $\{(\text{Na,KCa})_{2-3}\text{Al}_3(\text{Al,Si})_2\text{Si}_{13}\text{O}_{36} \cdot 12\text{H}_2\text{O}\}$ ، و هو نوع من هولاندايت Heulandite غني بالبوتاسيوم.

Clinopyroxene (minr.) *كلاينوبيروكسين أحادي الميل*
مجموعة معادن البيروكسين وهي محتوية على كميات كبيرة من الكالسيوم مع أو بدون ألومنيوم وقاعديات أو قلويات Alkalies مرادف له: مونوبيروكسين Monopyroxene، و كليتوأوجايت Clinoaugite، ونظام تبلورها أحادي الميل. والمعادن ذات التبلور أحادي الميل التابعة لمجموعة البيروكسين هي: دايبوسايد Diopside، هيدنبرجيت Hedenbergite، إنستاتيت أحادي الميل Clinoenstatite، هيبيرستين أحادي الميل Clinohypersthene، سيلايت حديد أحادي الميل Clinoferrosilite، أوجايت Augite، أكمايت Acmite، بيجوأونايت Pigeonite، أسبودومين Spodumene، Jadeite، جاديت و أومفاسايت Omphacite. قارن مع: أرثوبيروكسين Orthopyroxene.

Clinopyroxenite (rk.) *بيروكسينيت أحادي الميل*

صخر ناري جوفي أو بلوتوني.

Clinosafflerite (minr.) *سافليريت أحادي الميل*
معدن صيغته الكيميائية: $\{(Co,Fe,Ni)As_2\}$ ، نظام تبلوره أحادي الميل، وهو ثنائي التشكل أو التبلور مع معدن السافلوريت Safflorite.

Clinostrengite (minr.) *سترنجيت أحادي الميل*
مرادف له: فسفوسيدرايت Phosphosiderite.

Clinothem (rks., geol.) *صخور منحدر محيطي بحري*
وحدات صخرية تكونت في بيئة تقَرَار أو ترسيب مائية مائلة. قارن مع: كيان ترسب مائي Fondoform و صخور موجية البيئة Undathem.

Clinounconformity = Clinunconformity (geol.)
عدم توافق مائل. تخالف زاوي
مرادف مهمل أو مهجور لعدم توافق زاوي Angular unconfomity.

Clinoungemachite (minr.) *أنجماكيت أحادي الميل*
معدن يتكوّن من كبريتات الحديدك Ferric iron والصدوديوم والبتواسيوم، ويتبلور حسب النظام أحادي الميل. وهو ثنائي التشكل أو التبلور مع أنجماكيت Ungemachite (بشكل محتمل).

Clinozoisite (minr.) *زيوسيت أحادي الميل*
زيوزيت أحادي الميل
معدن لونه أصفر فاتح، أو أخضر، أو قرمزي، أو عديم اللون، يتكون من سليكات الكالسيوم والألومنيوم القاعدية، صيغته الكيميائية: $\{(Ca_2Al_3O(SiO_4)Si_2O_7(OH))\}$ ، نظام تبلوره أحادي الميل، صلاتته ٦ - ٦,٥، وزنه النوعي ٣,٣٥ - ٣,٣٧، و معامل إنكساره ١,٦٧ - ١,٧٢. بلوراته مقلّمة، وهو من مجموعة الإبيدوت Epidote، ويتدرج نحوه، ولكن أفتح أو أنصع في اللون من الإبيدوت، كما أنه ثنائي التشكل مع زيوسايت Zoisite.

Clintonite (minr.) *كلينتونيت. كلينتونيت*
معدن من مجموعة الميكا القصفة أو الهشة، لونه أحمر بُي، أو أحمر نحاسي، أو مصفر، صيغته الكيميائية:
 $\{(Ca(Mg,Al)_{3-2}Al_2Si_2O_{10}(OH)_2\}$ ، نظام تبلوره أحادي الميل، صلاتته ٣,٥، وزنه النوعي ٣ - ٣,١، و معامل إنكساره ١,٦٥. يظهر بميعة بلورات أو كتل متورقة. مرادف له: سيرتايت Seybertite و إكسانثوفوللايت Xanthophyllite.

Clod (ped, mining) *كتلة طين أو تراب*
تجمع تشكلي من جسيمات التربة. أيضاً يعني المصطلح طيناً صفيحياً متماسكاً بشكل مفروط أو ضعيف أو رخو (أو أحياناً بطين ترابي قاسي)، وخاصة الموجود بشكل مرادف للفحم أو يقع مباشرة فوق راقعة أو عرف فحمي. أيضاً يقصد به تجمعات طينية.

Closed anticline (geol.) *حنيرية مغلقة. قبوة مغلقة*
طية أو ثنية محدبة، يقرب فيها جناحها من بعضهما البعض حتى يتلامسا، بعكس الطية المحدبة المفتوحة أو المتباعدة الجناحين.

Closed basin (hydrol.) *حوض مغلقل. حوض مغلق*
منطقة أو مساحة مغلقة ليس بها منفذ أو مخرج مصري، يهرب الماء من خلاله بالتبخير فقط كما في الإقليم القاحل. قارن مع: حوض داخلي Interior basin.

Closed bay (oceanog., geol.) *خليج مغلقل. شرم مغلق*
خليج متصل بالبحر بشكل غير مباشر من خلال ممر ضيق.

Closed contour (geol.) *منسوب مغلقل.*
خط منسوب عقيف
خط منسوبي يشكل لفة مغلقة ولا يتقاطع مع حافة المساحة الخارطة المرسوم عليها، مثل: منسوب منخفض Depression contour يشير إلى منخفض مغلقل، أو منسوب عادي يشير إلى قمة تل Hilltop.

Closed fault (geol.) *صدع مغلقل*
صدع يتلامس جانباها - بعكس الصدع المفتوح الذي يتباعد فيه الجانبان عن بعضهما.

Closed fold (geol.) *طية مغلقة. طية مَطْبَقَة*
طية إلتقت أطرافها المتقابلة من شدة الضغط الكابس الواقع عليها، أنظر: (شكل 0.27). وهو مصطلح قديم ينادر إستخدامه، ومرادف له: طية وحيدة الميل أو متساوية الميل Isoclinal fold.

Closed form *شكل مغلقل. كيان مغلق*
شكل بلوري تُكوّن أُوْجُهه المتشابهة هيئة بلورية محددة، أو الشكل الذي تحدد أُوْجُهه المتشابهة حيناً ما، ومثله أُوْجه المكعب الستة، أو الهرم الثنائي Dipyramid.

Closed lake *بحيرة مغلقة. بحيرة مغلقة*
فرع نهر أو بحيرة ليس لها دفق وتفقد ماءها بالبحر كما في إقليم قاحل، أو شبه قاحل، حيث تكون البحيرة عادة ملحية أو مسوسة Brackish (أخضمية أو بين العذب والملح) أو تفقد ماءها بالتزُّر أو بالإرتشاح Seepage lake، مثل: بحيرة إرتشاحية Seepage lake.

Closed structure (geol.) *بنية مغلقة. بنية حلقيّة*

بنيّة حينما تُمَثَّل على خارطة بواسطة خطوط مناسيبية فإنها تقفل بواسطة واحد أو أكثر من المناسيب المغفلة، مثل: حدبة أو حنيرة مقفلة Enclosed anticline أو قعيّة مقفلة Closed syncline

Closed traverse (geol.)

اجتياز مغلق / مسح إحتيازي مغلق حيث يبدأ أو ينتهي فوق نفس المخطّة أو فوق محطة معروف موقعها.

Close fold (geol.)

طية متقاربة. طية حادة الزاوية / طية بزوايا داخلية جناحية بين ٣٠ و ٧٠ درجة.

Close grained

حبيبي متقارب / يوصف به صخر أو نسيجه المتميز بجسيمات دقيقة ومعماً بشكل متراحم.

Close - joint cleavage (geol.)

انفصام فاصلي متقارب / فواصل متوازية متقاربة، تتكون في الصخور، وتشبه ظاهرة التشقق في المعادن. أنظر: انفصام مكسري Fracture cleavage.

Close - jointed

متراحم الفواصل / وصف لحجر له فواصل كثيرة، و قريب بعضها من بعض قريباً شديداً.

Closely spaced (geol.)

متقاربة المسافات / يقصد به صخر أو شيء آخر مكوناته شديدة التراحم.

Closure (struc. geol.)

إغلاق. إنغلاق. إقفال / بنيّة تركيبية من نوع التّحدّب، تنحصر بمخطوط كنتورية مغلقة، ويمثلها الحنيرة المغلقة. كذلك هي المسافة الرأسية بين قمة بنيّة تحديّة وأدنى مستوى يمكن أن يرسم عنده خط كنتور مغلق حولها. أو مسافة بين قعر منخفض وأدنى نقطة عند حافته. أيضاً هي إتصال أطراف الطية الجانبية بما عند خط المفصلة.

Cloud formation (n., meteorol.)

تكوّن السحاب / تجمع مرئي لقطرات دقيقة من الماء أو بلورات جليدية فوق سطح الأرض. تتشكل قطرات (قطرات) الماء بتكثيف حول أنوية من جسيمات غبار أو بوغات، ويتبلور الجليد فوق جسيمات من الغبار أو فوق بلورات جليدية أخرى. وتصنف السحب طبقاً لإرتفاعها و أشكالها. أنظر: أنواع السحب Types of clouds أو سُحب Clouds، أيضاً أنظر: (الأشكال A.40, A.41, C.58, C.60 and N.15).

Clouded agate (gemst.)

عقيق سحابي

نوع من العقيق، شفاف أو شبه شفاف، رمادي فاتح، ويحتوي على قطع أقل إستدارة وغير منتظمة وغير مميزة، لونها رمادي غامق تشبه السحب القائمة.

Clough (geol.)

وادي ضيق فح / شق أو شرخ في تل. مسيل أو إفجيج، وادي صغير له جوانب صخرية شديدة الإنحدار. مجزف أو وجه شديد التحدر لوادي ضيق صغير.

Clunch (geol.)

طين صفائحى. طين حراري قاس / طين متماسك أسفل راق فحم وهو أنواع من الطين المتيسب، اللزج أو قاسي التّخمل ويشكل أرضية راقه فحم، وهو طين النار أو طين صلب مزرق أو طين تحتي. أيضاً صخر طيني دقيق الحبيبات، رخو أو هش (غالباً صخر طيني، طين صفحي) حيث ينكسر بسهولة إلى طبقات غير منتظمة ولا يشكل سقفاً جيداً أثناء تعدين الفحم. أيضاً قد يعنى المصطلح حجر جير هش أو رخو، خاصة طبشور مارلي أو مزلّي.

CM pattern

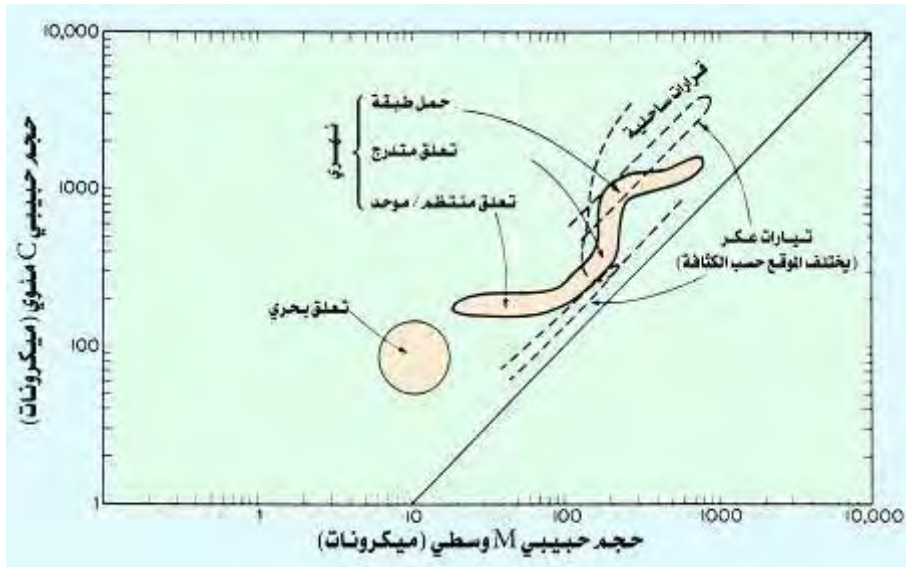
منهاج CM / منهاج عينات نُقْطِيّة يُرسم ليميز بينات إرسائية مختلفة الرواسب، و يُعرّف و يُقارن ويُضاهى بين رواسب فتاتية. إنه يمثل الاختلافات في الترسيب الرسوبي للحد الأقصى أو نسبة مئوية واحدة لحجم جسيمي أو لحجم حبيبي (C) وحجم الجسيم الوسطي (M) كما يُوقَّع على رسم (C) على الخط الرأسي و M على الخط الأفقي، مرادف له: رسمة CM diagram, CM، أنظر: (شكل C.79).

Coal (n., geol.)

فحم حجري. فحم نباتي / فحم. حجر الفحم الطبيعي / صخر رسوبي، أنظر: (شكلا C.80a and C.80b)، قابل للإحتراق، يحتوي على أكثر من ٥٠٪ من وزنه وأكثر من ٧٠٪ من حجمه مادة كربونية بما في ذلك الرطوبة الملازمة أو المتأصلة. تكوّن الفحم من حطام وتصليد بقايا النباتات مختلفة التحول تشبه تلك الموجودة في فحم المستنقعات أو الخث. وتتوافر مميزات الفحم في كل: من الاختلافات المتنوعة في المواد النباتية، وفي درجة التحول، وفي كمية الشوائب المحتواة أو عدم النقاوة، وتستخدم جميع هذه العناصر في تصنيف الفحم. وتبدأ رتب الفحم من: الخث Peat، يليها اللّجنائيت أو الفحم البنيّ Lignite = Brown coal، يليها الفحم القاري أو الخثري Bituminous coal، يليها فحم الأثرسايت Anthracite. وأدنى أنواع الفحم هو اللجنائيت، وأعلى رتب الفحم هو الفحم الصلد، الأثرسايت، وذلك من حيث الجودة والسُّعر الحراري. وبشكل عام فإن محتويات

الفحم الرئيسية هي العناصر الثلاثة: الكربون والهيدروجين،
والأكسجين مع نسب ضئيلة من الكبريت، والنيتروجين، و

الشوائب المعدنية، مثل: البيريت.



شكل C.79 أنماط C-M للرواسب المترسبة في بيئات مختلفة Passega, 1964

Coal age (hist. geol.)

أوآن الفحم. عُمر الفحم

عصر الفحم الحجري

Coal ash

رماد الفحم

رماد ناتج عن احتراق الفحم الحجري.

Coal ball

كرة فحم

درنه حطام نباتي متمعدن تتكون في راقعة فحم حجري أو في
الصخور المجاورة. لا يخلط بينها وبين فحم كروي Ball coal. قارن

مع: كرة كبريتيه Sulfur ball.

Coal basin

حوض فحم. حوض من الفحم

حقل فحم له بنية حوضية، مثل: المتكونات الفحمية للفحم
الكاربوني في بريطانيا. طبقة تُحوي الفحم الحجري، أنظر: (شكلا
C.80a and C.80b). طبقة فحم حجرية أو محتوية على فحم
حجري. أيضاً تعني راقعة فحم Coal seam، أنظر: (شكل
C.80a).



شكل C.80a طبقات وراقعات من الفحم Judson & Kauffman, 1990



شكل C.80b طبقة فحم منتهية مقابل حجر رمل قوي Blatt, 1982

Coal bed (geol., mining) طبقة فحم

طبقة حاوية أو نحو الفحم الحجري.

Coal belt نطاق فحم حجري

مساحة طويلة من الفحم الحجري. أنظر: راقعة فحم Coal seam.

Coal blasting سفح الفحم

تفجير الفحم الحجري.

Coal boghead فحم المستنقعات

نوع من الفحم القاري ودون القاري يشبه الشموع، ويتكوّن أساساً من بقايا النباتات الدنيئة، وهو غني بالمادة الطيارة.

Coal breccia راحصة فحم. بريشيا فحم

فحم مشطّي أو متكسّر طبيعياً في طبقة فحمية. غالباً ما تظهر الشظايا أو الكسّر بأسطح مصقولة أو مسحوجة أو ملساء Slickensided surfaces.

Coal classification تصنيف الفحم

تحليل أو تجميع الفحم في مجموعات طبقاً لخاصية مميزة، مثل: درجة أو رتبة التحول أو نوعية المادة النباتية المكونة له، أو درجة الشائبة. أيضاً تحليل أو تجميع الفحم في مجموعات طبقاً للنسبة المئوية من المواد المتطايرة فيه، أو خواصه الإحترافية أو خواصه التكتلية عند التسخين.

Coal equivalent مكافئ الفحم

الطاقة الحرارية لأوقدة غير الفحم، يعبر عنها بطرق يمكن مقارنتها بالطاقة الحرارية للفحم.

Coalescence (n.) اندماج. اندماج. متلاصق. ملاصق

اندماج قطرات أو جسيمات من مواد متشابهة أو تجتمع بعضها إلى بعض. يزداد حجم قطرات بخار الماء في السحاب بإنضمامها لبعضها البعض حتى تبلغ وزناً يكفي لسقوطها بشكل قطرات من المطر.

Coalescing fan مروحة مندمجة

واحدة من سلسلة مراوح طميية رافدية مشكّلة أو مكونة لمنحدر طمي Bajada.

Coalescing pediment (geol.) سفح جبلي مندمج.

رصيف صخري مندمج

واحد من سلسلة أسطح جبلية ممتدة ومتصلة معاً لتكوّن سفحاً جبلياً مستمراً حول سلسلة جبلية أو الذي يندمج فوق إقليم متسع لكي يقلل في النهاية كتلة جبلية صحراوية إلى تسوية مستمرة تقريباً، فهو واحد من عدد من الأسطح الجبلية التي تشكل سهباً Pediplain.

Coalescive neomorphism (min.)

تشكل متجدد جماعي. تشكل متجدد جماعي

تشكل متجدد متصاعد أو متزايد حيث البلورات الصغيرة فيه تتغير إلى بلورات كبيرة بواسطة التضخم التدريجي محتفظة بحجم بلوري منتظم في جميع الأوقات (تكوّن جميع البلورات قد تبددت أو بُدّدت)، مثل: العملية التي تكوّن معظم الكالساييت السباري المجهري. قارن مع: التشكل المتجدد البورفيروي Porphyroid neomorphism.

Coal field حقل فحم

منطقة تمتاز بإحتوائها على متكوّنات الفحم الحجري أو غنية به، و يمكن إستغلاله لقيمة الإقتصادية.

Coal gas غاز الفحم. غاز الفحم الحجري

غاز ناتج من عملية التقطير الإتلافي للفحم، ويستعمل أساساً مصدراً للطاقة والاضاءة. ومتوسط تكوينه الحجمي: ٥٠٪ هيدروجين و ٣٠٪ ميثان و ٨٪ أول أكسيد الكربون و ٤٪ هيدروكربونات أخرى و ٨٪ ثاني أكسيد الكربون و نتروجين و أكسجين.

Coal geology جيولوجية الفحم. جيولوجيا الفحم

فرع من علم الجيولوجيا: يبحث في أصل الفحم وتكوينه ومواقع وجود أنواعه المختلفة وطرق إستغلاله والكشف عنه.

Coal gravel حصاء فحم. جروول فحم

راسب فحم ثانوي، مكوّن من كسّر وشظايا فحم ذات حجم حصوي منقولة ومرتسبة.

Coalification = Carbonization (n.) فحمنة. تفحم.

التفحم = الكربنة أو التكرين

عملية تكوّن الفحم وتتضمن هذه العملية نشأة و تأريخ تحول المادة النباتية إلى طبقات الفحم، ويتم ذلك في مراحل. ويعني المصطلح

أيضاً تغير أو تحول المادة النباتية إلى فحم، من خلال العمليات الجيوكيميائية لعملية النشأة الأمتعدية Diagenesis والعملية الجيوكيميائية للتحول الناجمة عنها تكوين الفحم. أنظر: (شكل F.65a and F.65b).

انقطاع التفحم. توقف الفحمية Coalification break

درجة من عملية التفحم يحدث عندها تغير في اللون من داكن إلى رمادي باهت تحت الضوء المنعكس، بسبب فقدان الميثان. يتوافق هذا التغير مع تفسير هام في إنحدار منحنيات المعايير التفحمية المختلفة ويتطابق مع محتوى المادة المتطايرة في الفحم الحجري البراق Vitrain بحوالي ٢٩٪.

مكونات الفحمية. تكوينات الفحمية Coal - measures

طبقات الفحم الحجري

مكونات الفحم وهي طبقات رسوبية تحوي الفحم الحجري، أنظر: (شكل C.80a). أيضاً هي طبقات الفحم الحجري أو مجموعة الصخور الفحمية المتعاقبة مع طبقات من الألبان الصفائحية والطين الصفحي وأحجار الرمل وأحجار الغرين والألمدملكات وأحجار الجير، تتراوح سماكتها من متر إلى بضعة آلاف من الأمتار، أنظر: (الأشكال C.80a, C.80b and L.53). أيضاً هو مصطلح طبقي أو طبقي، يستخدم في أوروبا (خاصة في بريطانيا) ليشير إلى أعلى عصر الكربوني أو الكاربوني Upper carboniferous، أو إلى تسابع الصخور (نموذجياً ولكن ليس بالضرورة أن تكون حاوية الفحم) المتكوّنة في الجزء العلوي من النظام الكاربوني. وبشكل عام يتزامن العصر الكاربوني في أوروبا مع العصر البنسلفاني في أمريكا الشمالية.

منجم فحم حجري Coal - mine (mining)

ينتج منه أحد أنواع الفحم، ويتم إستغلاله تحت سطح الأرض. بخلاف حفرة الفحم Coal pit حيث يتم الإستغلال فوق سطح الأرض.

منجم الفحم Coal mining

أماكن إستخدام وإستغلال الفحم، أنظر: (شكل C.81).



شكل C.81 منجم الفحم Skinner & Porter, 1987

حفرة الفحم. منجم فحم حجري Coal pit

منجم فحم مكشوف فوق سطح الأرض، ويتم إنتاج الفحم منه. أيضاً حفرة إنتاج الفحم النباتي.

نبات الفحم Coal plant

نبات أحفوري، يوجد مرافقاً مع أو يسهم بمادته في تكوين طبقات الفحم، وخاصة في التكوينات الفحمية.

راقات الفحم. طبقات فحمية. طبقات الفحم Coal seams

رقائق الفحم مفرد رقيقة فحم أو راقة فحم، وهي عبارة عن طبقة رقيقة أو نخيلة أو نخيفة من الفحم، أنظر: (شكل C.80a).

خبث أو فضلات الفحم Coal slag

رجيع الفحم.

سَفَاج الفحم Coal smut

فحم ناعم رديء، وهو عبارة عن طبقة فحم ترابية، تقع قرب سطح الأرض، ومثلة لمنكشف طبقة الفحم الجوى.

منجم شريحة فحم Coal strip - mine

تعرض ضفاف الفحم الفاسدة أو التالفة لمنجم شرائحي أو شرائطي غير مستخلص لتجوية سريعة، منتجة إنسياً خطراً من حمض الكبريت الملوّث للمياه وأعاق نمو النبات، أنظر: (شكل C.82a). ويتضمن استخلاص تعدين الفحم بالنسبة لإعاق نمو النبات إصلاح وتجديد طبقة التربة العلوية مما يساعد على إعادة نمو النباتات بشكل فعّال، أنظر: (شكل C.82b)، ولكنه باهظ الثمن. أيضاً أنظر: (شكل C.82c and C.82d).

قار الفحم. قطران الفحم الحجري Coal - tar

مادة صمغية سوداء وهي ناتج جانبي في تقطير الفحم القاري أو البتيوميني. الأبتزين والفينول مادتان كيميائيتان، مهمتان، يحصل عليهما من مشتقات قطران الفحم الحجري.



C.82a تعدين الشريحة الفحمية والإستخلاص المعدني منجم شريحة فحم مهجور Montgomery, 1993



شكل C.82b منجم شريحة فحم متجدد أو مسترد Montgomery, 1993



شكل C.82c تعدين سطحي للفحم Skinner & Porter, 1987



شكل C.82d منجم طبقات الفحم السطحي، في ولاية وايومنغ Plummer & McGeary, 1993

Coaly (adj.)

فحمي

صفة يقصد بها مغطى بالفحم أو محتوٍ على أو يشبه الفحم، مثل: راقات فحمية Coaly rashings، وهي قطع صغيرة من الطين الصفحي الداكن الرخو المحتوي على مواد كربونية أكثر.

Coarse (adj., geol.)

خشن. غليظ. جريش

صفة حجم الحبيبات الكبيرة نسبياً، مثل: حجم الرمال التي تتراوح أقطارها من ٠,٥ إلى ١ ملم. أنظر: مقياس وتُورث، أنظر: (شكل G.67)، مثل: الطُّفَال الرملي الخشن، عكس دقيق أو ناعم Fine.

تجمع خشن. حصاء. ركام خشن Coarse aggregate

جريش الحجارة، وهو جزء من ركام أو تجمع حصوي، مكوّن من جسيمات ذات أقطار أكبر من ٠,٧٦، ٤ ملليمتر تقريباً. قارن مع: تجمع أو ركام ناعم Fine aggregate، أنظر: (شكل G.67).

Coarse clay

طين خشن

طين مكوّن من جسيمات طينية أقطارها تتراوح بين $\frac{1}{512}$ - $\frac{1}{256}$ ملليمتر (٢ - ٤ ميكرون أو ٩ - ٨ وحدة فأى). أيضاً ركام مفكك أو مفروط من الطين مكوّن من جسيمات طين خشن، أنظر: (شكل G.67).

Coarse fragment (geol.)

كسرة خشنة. شظية خشنة


حبة معدنية أو صخرية في تربة، ذات قطر أكبر من ٢ ملليمتر، وربما تكون حصائية أو جرولية أو جلمودية أو حجرية أو لوحية أو طرّانية أو إردوازية أو طفّلية.

Coarse - grained (adj., geol.)


خشن الحبيبات

جريش الحبيبات. خشن النسيج. خشن التحبب



صفة صخر متبلور تُكُن في نسيجه المعادن المفردة كبيرة نسبياً، وخاصة الصخر الناري حيث حبيباته لها متوسط قُطري أكبر من ٥ ملليمتر. أما الصخور الرسوبية فيعني المصطلح النسيج الذي ترى فيه المكونات المفردة بسهولة بواسطة العين المجردة، وخاصة ذلك الراسب أو الصخر الذي يكون متوسط أقطار جسيماته ٢ ملليمتر. أيضاً قد يشير المصطلح إلى التربة التي يشيع فيها الرمل أو الحصاء، أنظر: (الأشكال C.83a, C.83d and L.53). كما تظهر بعض من الصخور النارية و المتحولة بنسيج خشن الحبيبات، أيضاً أنظر: (الأشكال C.83b, C.83c and L.53).



شكل C.83a صخور فتاتية مكانكية النشأة، كبيرة الحبيبات أو خشنة الحبيبات Mondadori, 1983



شكل C.83b صخور رسوبية فتاتية خشنة الحبيبات، (أ). كونجولميرات شظاياه أو حبيباته مستديرة و (ب). بريشيا، شظاياه مزواة Montgomery, 1993




شكل C.83c نسيج خشن الحبيبات وهو ما يميز الصخور النارية الجوفية (أ). عينة يدوية و (ب). عينة تحت المجهر Plummer & McGeary, 1993



شكل C.83d نايس خشن الحبيبات. المعادن الموجودة فلبسبار و مرو (كلاهما فاتح اللون) و بايوتايت (داكن) الطبقات المقلمة أو المخططة للبايوتايت، التوجيه المتوازي للحبيبات المفردة من البايوتايت في الطبقات ما هو إلا إثبات أن الصخر متحول في الأصل Skinner & Porter, 1987

جُرْزُول خشن. حصاء خشنة. حصى خشنة - gravel Coarse
مصطلح هندسي، يعني الجُرْزُول أو راسب حصوي الذي تتراوح أقطار جسيماته فيما بين ١٩ - ٧٦ ملليمتر، أنظر: (شكل C.84).



شكل C.84 حصوات خشنة رسبها النهر قرب جبال شديدة الانحدار Plummer & McGeary, 1993

جريش خشن Coarse grit

حصاء ذات حبيبات زاوية خشنة مؤلفة من رواسب حصوية ورملية.

متبلور مخشن Coarsely crystalline (adj., geol.)

صفة نسيج مقفل أو متشابك البلورات في صخر كربونات رسوبي، تتراوح أقطار بلوراته فيما بين ٠,٢٥ - ١ ملليمتر أو أكثر من ٠,٢ ملليمتر وقد تصل إلى ٤ ملليمتر.

Coarse - meshed واسع الشبيكات. واسع الفتحات

يقصد به منخل يستخدم في فصل الحبيبات الخشنة عن الناعمة، أنظر: (شكل M.48).

Coarse pebble حصاء خشنة

حصاء فُطْرُها فيما بين ١٦ - ٣٢ ملليمتر أو - ٤ إلى ٥ وحدة فأى، أنظر: (شكل G.67).

Coarsening upward sequence (adj., geol.)

تتابع علوي التخشن

صفة تتابع طبقي سحني تُخَشَّنُ فيه الحبيبات في الإتجاه العلوي. ويمثل هذا التتابع مجموعة طبقات تتزايد خشونة حبيباته في الإتجاه العلوي، وهذه الخاصية تتميز بها بعض رواسب البيئات، مثل: الرواسب الدلتاوية، والرواسب البحريّة، ورواسب الحاجز الرملي، أنظر: (شكل C.85). مرادف له أخشن في الإتجاه إلى أعلى (العلوي) Coarser upward. قارن مع: (الأشكال F.31a to B.12a, B.12b, F.31a to الأشكال F.31d and S.12).



شكل C.85 مقطع عرضي لجزيرة جالفستون، ولاية تكساس، موضحاً تقدم بناء جزيرة الحاجز. لاحظ: وجه الحاجز المواجه للبحر هو منطقة تزايد رملي ومن ثم ينمو في إتجاه البحر. يترسب الرمل على الشاطئ العلوي، بينما يترسب الرمل الأتبع أو الأذق في منطقة وجه الشاطئ السفلي، ويتراكم الغرين و الطين باتجاه البحر فوق قاع الرصيف المجاور. وكلما نما الحاجز باتجاه البحر فإنه يطغى أو يتناول على قاع الرصيف و من ثم يشبه تقدم الدلتا، مكوناً تتابعاً تُخَشَّنُ فيه الحبيبات في الإتجاه لأعلى Pettijohn, 1975

Coarser - grained debris (geol.)

حطام صخري خشن الحبيبات

أنظر: (شكلا C.86a and C.86b).

Coarse sand = Coarse grained sand (geol.)

رميل خشن. الرمل الخشيش

جسيمات رملية تتراوح أقطارها فيما بين ٠,٥ - ١ ملليمتر أو ٥٠٠ - ١٠٠٠ ميكرون، أو ١ - صفر وحدة فأى. أيضاً يشير المصطلح إلى ركام من الرمل المفكك والمكوّن من جسيمات رمل خشن. وقد يعني المصطلح من الناحية الهندسية، جسيماً رملياً له قطر في حدود ٢ - ٤,٧٦ ملليمتر، أو يمر من خلال منخل رقم ٤. أيضاً عبارة عن تربة رملية تتراوح جسيماتها فيما بين ٠,٥ - ١ ملليمتر أو أحياناً ٠,٢ - ٢ ملليمتر كذلك يقصد بالمصطلح مادة ترابية محتوية ٨٥٪ جسيمات رملية حجمية أو أكثر، (و نسبة الغرين تزيد عن ١٥ مرة عن نسبة الطين، ولا تزيد عن ١٥٪)، و ٢٥٪ أو أكثر من رمل خشن جداً أو رمل خشن، وأقل من ٥٠٪ من أي رمل له حجم آخر، أنظر: (شكلا G.67 and L.53).

Coarse silt غرين خشن

يقصد به جسيم غريني يتراوح فُطْرُه فيما بين $\frac{1}{16}$ - $\frac{1}{32}$ ملليمتر (٣١ - ٦٢ ميكرون أو ٥ - ٤ وحدة فأى). أيضاً هو ركام من الغرين المفكك المكون من جسيمات غرين خشن. أنظر: (شكل G.67).

Coarse - tail grading

تدرج خشن التذييل

في طبقة رسوبية، إنتقال تقدمي في الإتجاه إلى أعلى نحو أحجام أنعم حبيبياً في الذيل الخشن (١ - ٥٪) من التوزيع الحجمي فقط.



شكل C.86a سطح صحراء سرير مغطاة بحطام حبيبي خشن، مصر Reineck & Singh, 1975



شكل C.86b منظر أقرب أو قريب من سطح صحراء سرير مظهراً حطاماً صخرياً حبيبياً خشناً، مصر Reineck & Singh, 1975

Coarse topography**تضاريس وعرة**

تضاريس ذات نسيج أو تركيب طبوغرافي وعرة، تتميز بواسطة كثافة مصرفية منخفضة وأنهار أو جداول متباعدة. تشيع أو تكون عامة في الأقاليم ذات الصخور عالية المقاومة حيث يكون السطح غير مكتمل التقطع أو تكون الظواهر الحتية على مقياس كبير.

Coast**ساحل. شاطئ**

منطقة من اليابسة تمتد محاذية لخط شاطئ البحر وتمتد في إتجاه اليابسة بعرض غير محدود، وربما تكون عدة كيلومترات حتى تصل أول مصطبة من اليابسة، وعامة يتكون الشاطئ من الرمال، أنظر: (شكلا B.3 and B.4).

Coastal (adj., oceanog.)**ساحلي. شاطئي**

صفة شاطئ أو ساحل، محدد للساحل أو يقع على أو بالقرب من الساحل، مثل: المياه الساحلية أو النطاق الساحلي.

Coastal area**ساحة ساحلية. منطقة ساحلية**

مناطق من اليابسة والبحر تُحدّد بخط الساحل وتمتد بإتجاه البحر خلال نطاق الإنكسار Breaker zone (إنكسار الموج)، أنظر: (شكل C.87 and C.103). قارن مع: (الأشكال S.199a to S.199d).

Coastal current (oceanog.)**تيار شاطئي**

إحدى التيارات الشاطئية التي تتدفق موازية لخط الشاطئ وبسرعة منتظمة نسبياً.

Coastal desert (geog., geomorph.)**صحراء ساحلية**

منطقة صحراوية تحد أو تتاخم البحر أو المحيط.



شكل C.87 معالم المناطق الساحلية، لاحظ موقع الحاجز أو الطمبولو المفرد Ludman & Coch, 1982

Coastal dune (geol.)**كثيب ساحلي**

كثبان رملية تتواجد في منطقة الشاطئ أو على إمتداد خط الساحل. وقد تكون هذه الكثبان قد بناها البحر، وربما إرتفع أو سعد الكثيب إلى جُرف ونقل بإتجاه اليابسة.

Coastal deposits (geol.)**قوارات ساحلية. رواسب ساحلية**

تجمع من الرواسب الرملية والغرينية الخشنه والحصى أو الجُزئية على الساحل.

Coastal energy (geophys.)**طاقة ساحلية**

محمل الطاقة المتوافرة على الشاطئ، وتشمل طاقة كل من الرياح والأمواج والمدّ و الجُزر والتيارات والتي تعمل على إمتداد الشاطئ. ومعظم الشواطئ تشيع فيها الطاقة الموجية Wave energy.

Coastal lake (geomorph.)**بحيرة ساحلية**

بحيرات تكوّنت بواسطة أو نتيجة عمليات خط الشاطئ، مثل: بتكوين أو بناء حاجز عبر خليج أو نتيجة إتصال جزيرة في عرض البحر بالأرض أو اليابسة الرئيسية بواسطة حاجز رملي أو جسر رملي مُوصل أو رابط مزدوج Double tombolo.

Coastal plain (geol.)**سهل ساحلي**

سهل يقع أحد أطرافه على شاطئ البحر أو على شاطئ مصطح مائي كبير، إمّا أن تكون طبقاته أفقية أو ذات إنحدار لطيف جداً ويمتد داخل البر إلى طرف آخر، يتميز بإرتفاع ظاهر. غالباً ما يكون السهل الساحلي أرضاً منبسطة ومستوية ومشكلة لأرضية البحر في وقت ما. ولا يخلط بينه وبين مصطلح سهل الساحل Coastal plain.

Coastal sand deposits**رواسب رمل ساحلية.**

قُراوات رمل ساحلية

رواسب رملية ساحلية أو شاطئية مؤلفة من طبقات سميكّة من أحجار الرمل مستقرة فوق أعلي رواسب وحلية أو طينية رصيفية، أنظر: (شكل C.88).



شكل C.88 رواسب رملية ساحلية أو شاطئية، طين صفحي داكن اللون على اليمين السفلي Reineck & Singh, 1975

Coastal zone (geol.)

منطقة ساحلية

شريط من الأرض يختلف من حيث سعته ويتأثر بصورة دائمة بفعل البحر، أنظر: (شكل C.87).

Coastland (geol.)

أرض الساحل

أرض ممتدة على طول الشاطئ، خاصة مقطع مع شاطئ البحر Seacoast.

Coastline (geomorph.)

خط الساحل. خط ساحلي

نطاق متسع من الأرض والماء يمتد إلى مالا نهاية باتجاه اليابسة وباتجاه البحر في خط الشاطئ Shoreline.

Coast plain (geomorph., oceanog.)

سهل تعرية الساحل.

سهل تعرية الشاطئ

سهل قطع الموج للتعرية. أيضاً هو مستوى القاعدة الملمم مستوى البحر حيث أخفضت إليه الأرض أو اليابسة بواسطة قوى سطحية Subaerial forces، وهو مصطلح مهم للإستعمال. ولا يخلط بينه و بين مصطلح السهل الساحلي Coastal plain.

Coast of emergence (oceanog.)

شاطيء الطفو

ينشأ نتيجة إرتفاع قاع البحر الذي يضاف إلى اليابسة مسبباً تراجع البحر بشكل مطابق، ويحدد خط الشاطئ الجديد بمقدار تنوء القشرة الأرضية و منحدر قاع البحر.

Coast of submergence (oceanog.)

شاطيء الغمر أو الغطس

خط شاطئ الغمر الذي نشأ من هبوط اليابسة وتخطّي أو عبور البحر في إتجاه اليابسة والذي يملأ الوديان المنخفضة.

Coast ranges (geol., geomorph.) سلاسل جبال ساحلية

مجموعة جبال موازية تقريباً لطرف قارة من القارات، وهي كذلك الجبال المطوية والصدعية بجوار ساحل البحر، وهي بوجه خاص السلاسل الجبلية الواقعة على إمتداد ساحل البحر الأحمر والساحل الغربي لأمريكا الشمالية. تبرز سلاسل الجبال الساحلية في غرب الولايات المتحدة في صعود شديد من سطح المحيط الهادىء إلى إرتفاعات تبلغ أكثر من ٢٤٠٠ متر.

Coated grains (geol.)

حببات مغلفة. حبيبات مغلفة

حبيبات مطوية

حبيبات بازلائية Pisoliths أقطارها عدة ملليمترات. تتكون في مغارات أو مغارات لؤلؤية. وقد تتشكل بعض الحبيبات المغلفة في قشرات يثرات الصوديوم تحت مناطق التجوية. وإذا بلغ قطر الحبات المغلفة خمسة إلى ستة سنتيمترات فإنها تسمى كُرَيَات طحلبية Oncoliths وهي غير منتظمة الشكل. و تظهر الرقائق حول الحبيبة المغلفة غير متصلة، أنظر: (الأشكال C.109, L.67a, L.67b and P.77a to P.77c). ويتشكل هذا النوع من الحبيبات المغلفة بواسطة نمو الطحالب البدائية الخضراء، والزرقاء حول حبيبة (عضوية أو غير عضوية) حيث تصبح هذه الحبيبة نواة الحبيبة المغلفة وتحتذب الطين الجيري على سطحها اللزج. ويسمح تدحرج الحبيبة المتقطع بتكوين أغشية من الطين الجيري غير المتواصل أو المتقطع. ولذلك تدل الحبيبات المغلفة الصغيرة والكبيرة على بيئات منخفضة الطاقة، وهذا يتعارض مع السرئيات، حيث تشير إلى بيئات عالية الطاقة.

Coating (n.)

تَكْسِيَّة. كسوة

تغطية السطح أو تغليفها بطبقة رقيقة من مادة مناسبة بقصد حمايتها أو إكسابها خواصاً معينة أو مظهراً جذاباً.

Coaxial = Co - axial

متحد المحور

تشوه متنامي تكون فيه كل الإتجاهات الأساسية والإنفعال المتزايد Incremental strain متوازية على الدوام. المصطلح المناقض أو المعاكس له: لا محوري Nonaxial.

Cob

كتلة ركاز

قطعة مستديرة من فحم أو حجارة، ... إلخ.

Cobalt

كوبالت

عنصر إنتقالي Transition element، فلزي مغنطيسي حديدي، صلد، لونه أبيض فضّي أو وّردّي باهت، ورمزه Co ضمن المجموعة

VIII في الجدول الدوري للعناصر، أنظر: (شكل P.44). كما يوجد عادة متحداً مع النحاس والكبريت والزرنيخ. يوجد في الطبيعة على نطاق واسع بشكل كبريتيدات الكوبلت والألومينوم والنيكل والحديد. عدده الذري ٢٧، وزنه الذري ٥٨،٤٩، درجة إنصهاره ١٤٩٥ درجة مئوية، درجة غليانه ٢٩٠٠ درجة مئوية، و وزنه النوعي ٨،٩ (عند ٢٠ درجة مئوية). ويستخدم الكوبلت في إنتاج أشابّات أو سبائك الفولاذ، بالإضافة إلى إستعمالات عدة.

كوبالتيت. كوبالتيت. كوبالتيت. Cobaltite (minr.)

ركاز يحوي كبريتيد وزرنيخيد الكوبلت، لونه أبيض فضّي محمر أو رمادي وأحياناً بنفسجي أو أسود رمادي عندما يكون محتويًا على حديد، يتكون من كبريتيد الكوبلت والزرنيخ. صيغته الكيميائية: $(Co,Fe)AsS$ ، نظام تبلوره معيني قائم أو متساوي قياسي زائف، صلاته ٥،٥، و وزنه النوعي ٦،٣٣. ودائماً يتكوّن بشكل كتلي ورفقة إسمالتايت Smaltite ويمثل الركاز الهام للكوبلت. مرادف له: ومضة الكوبلت Cobalt glance، الكوبلت الأبيض White cobalt، و الكوبلت الرمادي Gray cobalt.

كالكسايت كوبالتيتي Cobaltocalcite (minr.)

نوع أحمر من معدن الكالكسايت يحتوي على الكوبلت. أيضاً هو سفيروكوبالتايت Sphero-cobaltite.

مُغرة الكوبلت. مُغرة داكنة Cobalt ocher

أنظر: إريثرايت Erythrite، أيضاً أنظر: أسبوليت Asbolite.

كوبالتومينايت. كوبالتومينايت Cobaltomenite (minr.)

معدن لونه أزرق، يتكون من سيلينات الكوبلت المائية، صيغته الكيميائية: $(CoSeO_3 \cdot 2H_2O)$ ، نظام تبلوره أحادي الميل، صلاته ٥،٢ - ٣، و وزنه النوعي ٣،٧٦.

كبة حصوية. جليمود. حصى كبير Cobble (n., geol.)

حصاة كبيرة. حجر أملس

كسرة صخرية أكبر من الحصى Pebble وأصغر من الجلود Boulder، تتراوح أقطار حباته بين ٦٤ و ٢٥٦ ملليمتر، أنظر: مقياس العالم وثنوث، أنظر: (شكلا C.89 and G.67)، (أو ٦- إلى ٨- وحدة فآي)، مستديرة الشكل أو متحسن شكلها بواسطة عامل النقل. وقد يتم تحسين إستدارتها بواسطة التجوية في مكانها أو تحت سطح الأرض، مثل: الحصى المتفسخة Cobble of exfoliation أو حصى التجوية الكروية Cobble spheroidal weathering.

ململّمك جليمودي. Cobble conglomerate (geol.)

ململّمك حصوي. رصيص حصوي

صخر متماسك مكون بشكل أساسي من حصوات مستديرة الشكل.

حجم جليمودي. حجم حصوي Cobble size (geol.)

حجم الحصى الكبير

حجم أكبر من كرة ذات قطر ٦٤ ملم وأقل من تلك الكرة ذات القطر ٢٥٦ ملم. أنظر: حصى كبير Cobble. أنظر: مقياس العالم وثنوث، أيضاً أنظر: (شكل G.67).

حجر حصوي. حجر جليمودي Cobblestone (geol.)

حجر حصوي مستدير الشكل طبيعياً، عادة ما يكون مبرياً ومسحوجاً بالماء، مناسب للإستعمال في رصف الطرق أو في إنشاءات أخرى.

جليمودي. حصوي Cobbly (adj.)

صفة، تشير إلى أو تميز بكثرة الحصوات، مثل: تربة حصوية Cobbly soil أو أرض حصوية Cobbleland، أيّ محتوية على كمية جيدة من الحصوات.

الكوباليزي Coblenzian (hist. geol.)

مرحلة زمنية جيولوجية: أروبية الإستعمال، أعلى أسفل العصر الديفوني، فوق الجيديني Gedinian و تحت الإيفلي Eifelian.

كوكوليت Cocolite (minr.)

نوع من الدايبوسيد Diopside الحبيبي بألوان مختلفة.



شكل C.89 حصوات كبيرة Friedman & Sanders, 1978

كوكوليث Cocolith (bot., geol.)

جسم من مجموعة الكائنات الحية المجهرية، تظهر بشكل لوح أو قرص مجهري، قطره يتراوح فيما بين ٣-٣٥ ميكرون، يتكون من بلورات دقيقة من الكالكسايت أو الأراجونايت، ويكون عامة بيضي الشكل ومثقوباً ومحمولاً على أسطح بعض الأحياء السوطية البحرية Dinoflagellates، أنظر: (شكلا C.90a and C.90b). وتنشأ أقراص الجير المجهرية من إفرازات كائنات، وربما من الطحالب العالقة. وتعتبر أقراص الجير من أهم مكونات صخر الطباشير أو الجير دقيق الحبيبات المعروف برزعات العمق البحري، للمحيطات

والأقاليم المعتدلة والمدارية، ومن المحتمل أن تكون غير شائعة قبل العصر الجوراسي.



شكل C.90a شظايا من الكوكولث ضعيفة الإلتحام Scoffin, 1987



شكل C.90b أطباق من الكوكولث Tucker, 1981

Coccolithophorida = Coccolithophore (bot., paleont.)

حاملات الكوكولث

طحالب دقيقة مزدوجة السنّوط عوالمية، غالباً ما تكون بحرية، لونها بُنيّ، ومكوّنة من خلايا مكبيّسة بأطباق كلسية صغيرة جداً، تسمى كوكولث، وتشكل صدفية كلسية معقدة.

Coccolithophorids (bot.)

كوكوليثوفوريدز

نبات يفرز كالسايث. أنظر: كوكولث Coccolith.

Cocinerite

كوسينيريت. كوسينيريت

معدن لونه رمادي فضّي أو أسود عندما يفقد بريقه، ويتكون من كبريتيد النحاس والفضة، صيغته الكيميائية: (Cu_4AgS) ، صلاته ٢,٥ و وزنه النوعي ٦,١. يظهر بشكل كتل. وهو عامة خليط من الكلكوسايث Chalcocite والفضة Silver.

Cockpit (geol.)

منخفض دائري

منخفض مغلق أو مقفل نجمي الشكل، جوانبه شديدة الإنحدار، محاط بتلال مخروطية في المناطق المدارية الكثيفة بالأحجار الجيرية ذات مجار جوفية والمعروفة بالكارست Karst.

Cockscomb barite (minr.)

بارايت عُرف الديك.

كتلة من الباريت

نوع من الباريت بشكل المشط، يُظهر بلورات صفحية أو صفائحية الشكل أو مسطحة وموجودة بشكل يوازي بعضها البعض، وتوجد في الصخور الطباشيرية.

Cockscom structure (geol.)

بُنية كتلية. بُنية عُرف الديك

بنية عرف ديكية، أنظر: بُنية مُنشارية Hacksaw structure.

Coconut - meat calcite (minr.)

كالسايت جوزي لحمي

كالسايت مكوّناً قشرات ذات سماكة تقاس بعدة ملليمترات إلى عدد من السنتيمترات، مكوّنة من ألياف أو خيوط نخيلة جداً، بيضاء اللون، متعامدة على السطح المغلف لها. يوجد هذا النوع من الكالسايث في الرواسب الكهفية أو المغارية القديمة والحديثة.

Coefficient of permeability (phys.)

معامل النفاذية K

أنظر: معامل السماحية أو النفاذية Permeability

coefficient

Coelenterata (zool.)

جوفيات الأمعاء. اللا حشويات

الجوفيمعويات. شعبة المجوفيات.

مجوفيات البطن اللا فقارية. معويات الجوف

طائفة أو شُعبة حيوانية لا فقارية، تشمل حيوانات تعيش منفردة أو في مستعمرات، مداها الزمني الجيولوجي من ما قبل الكامبري إلى العصر الحاضر، مثل: المرجان ورثة البحر. والأنماط البسيطة عبارة عن تجويف للجسم بفتحة واحدة. وللمرجان هيكل كلسي وتفتقر رثة البحر للهيكلي، وهي نادراً ما توجد كأحافير أو كمستحاثات، أنظر: (شكل P.64).

Coelenteron (zool.)

فراغ جوفي. الهوض

تجويف فراغي داخلي مُطوّق بجدار جسم حيوان الأَحشوي ويفتح إلى الخارج من خلال الفم.

Coelestine (minr.)

كوليسيتين

أنظر: سليستايت Celestite.

Coelobitic = Cryptolithic (adj., zool.)

جوفي. تجويفي

= صخرية خفية. قاطن تجويف صخري

صفة حفار تجويفي، وهو كائن حي لا فقاري، عادة يكون إما مثبتاً أو جليساً Sessile أو متنقلاً متحركاً Mobile يعيش في فجوة مختلفة أو منعزلة بداخل صخر شعاعي.

Coeloconoid (paleont.) **قمع مجوف . مخروطان مجوف**
يقصد به صدفة بطني القدم Gastropod المقتربة من شكل القمع المجوف ولكن ذو جوانب مقعرة.

Coenenchyma = Coenenchyme (zool., paleont.)
نسيج ضام . نطاق كلسي
نطاق نسيج هيكلية مشترك، ربما يفصل بين الأوعية المرجانية مشكلاً النسيج الضام الرخو في المرجان الثماني. مرادف له: النسيج الضام Coenenchym.

Coenosteum = Stromatopora (geol.) **هيكل كلسي**
رواسب كلسية هيكلية تشكلت بين المرجانيات في مرجان مستعمري. أيضاً مادة كلسية هيكلية حويصلية أو كثيفة تتواجد بين مقابع Zooecia لبعض أنبوية أفراد Stenolaemate من الحيوانات الطحلبية Bryozoans، خاصة في النطاق الخارجي Exozone. أيضاً هو الهيكل الكلسي المفرز بواسطة أفراد الأستروماتوبوروبديا والصفائحيات.

Coeruleolactite (minr.) **سيروليولاكتيت . كوروليولاكتيت**
معدن لونه أبيض لَبني إلى أزرق سماوي، يتكون من فوسفات الكالسيوم والنحاس والألومنيوم القاعدية المائية، صيغته الكيميائية: $(Ca,Cu)Al_6(PO_4)_4(OH)_8.4-5H_2O$ ، صلاتته ٥، و وزنه النوعي ٥،٢ - ٧،٢ وهو مرتبط بالفيروز Turquoise أو له علاقة به.

Coesite (minr.) **كوزيت . كوزيت . كوزيت**
معدن مكوّن من ثنائي أكسيد السليكا، صيغته الكيميائية: (SiO_2) ، يتبلور حسب نظام أحادي الميل، صلاتته ٧، وزنه النوعي، و معامل إنكساره ١،٥٩. وله كثافة عالية (٢،٩٣) جرام أو سم^٣ ومتعدد التشكل من الكوارتز وثابت عند درجة حرارة الحجرة وضغط فوق ٢٠،٠٠٠ بار، وهو أحد أنواع السليكا التي تنشأ تحت ضغط عالٍ وعادة ما توجد في النيازك أو في بُنَيَات فُسِّرت الآن كقوّهات إرتظامية أو في صخور، مثل: السوفائيت Suevite المصاحبة لهذه البُنَيَات. قارن مع: إستيشوفائيت Stishovite.

Coetaneous **ثابت الزمن**
أنظر: مرادف له: متساوي الزمن Isochronous.

Coffinite (minr.) **كوفينيت . كوفينيت**
معدن لونه أسود، يتكون من سليكات اليورانيوم، صيغته الكيميائية: $\{(U(SiO_4)_{1-x}(OH)_{4x}\}$ ، ويوجد عادة في رواسب اليورانيوم في الحجر الرملي والعروق الحرماية. وهو من أهم ركازات اليورانيوم. مرادف له: نينادكيفات Nenadkevite.

Cognate (pyroclast, struc. geol.) **متجانس التكوين . متحد الأصل**

تظهر كفتات ناربية أساسية أو إضافية في بعض الصخور. أيضاً يعني المصطلح كُسوراً أو فواصلاً في نظام أو مجموعة System حيث تكون متزامنة وبأصل نوع تشوهي واحد. قارن مع: غير أصيل أو عرضي Accidental، إقتزائي أو مترافق Conjugate، مُتَمَّم أو مكمل Complementary.

Cognate inclusions = Autolith (volc.) **محتويات متجانسة التكوين . مكتنفات متجانسة التكوين . مكتنفات متحدة الأصل**

مكتنفات مؤلفة من فتات ناري تظهر كمعادن إضافية Accessory أو أساسية Essential. مرادف له: دخيل أو صخر ذاتي Autolith.

Cohenite (minr.) **كوهينيت . كوهينيت**
معدن لونه أبيض قصديري، يتكون من كبريتيد الحديد والنيكل والكوبلت، صيغته الكيميائية: $(Fe,Ni,Co)_3C$ ، و يتكون كمعدن إضافي في النيازك الحديدية.

Coherence = Cohesion (n.) **إلتحام . إلتحام . تماسك . إلتصاق . ترابط**

مقاومة مادة ما، أو صخر ما، أو راسب ما، للتمزق على إمتداد السطح الذي لا يخضع تحت ضغط ما. و أيضاً يشير المصطلح إلى قوة تماسك أو إلتصاق جزئيات المادة، أو الصخر، أو الراسب.

Cohesion (phys.) **تماسك . تلاحق . قوة تماسك**
جاذبية الإلتصاق . قوة الترابط . خاصية الترابط أو التماسك
التجاذب بين الجُزئي الذي يربط الجسيمات المتماثلة بعضها ببعض. وفي الصخور يقصد به قوة القص لصخر ما وغير مرتبطة بإحتكاك بين الجسيمات.

Cohesive (adj., ped.) **تماسكي . متماسك . ملتصق . إلتصاق . تلاحقي**

صفة تربة ذات قوة قصية عالية نسبياً عندما تجف بالهواء وتتماسك بقوة عندما تُثبل، مثل: التربة الحاوية على طين.

Cohesive strength **قوة التماسك . قوة تماسكية**

قوة موروثية لمادة حيث الضغط العادي على السطح المنظوري للإختيار يكون صِفراً.

Coiling direction (paleont., strat.) إتجاه لفي.

إتجاه ملوي

إتجاه اليميني أو اليساري الذي تلتف فيه صدفة بطني القدم أو غلاف المُنخَرَتَات أو الفوراً منيفراً. أيضاً يشير المصطلح إلى التغيرات في إتجاهات اللف الذي تتخذه أغلفة مُنخَرَتَات العوالق. أيضاً يطبق المصطلح في الطباقية لتفسير المناخات القديمة أو لِتَحَدُّد المضاهاة.

Coke = Coak (n., v., coal) فحم الكوك.

كوك. كوك. يتكوك حَوَّل إلى فحم الكوك

متخلف جامد مسامي، ناتج عن الإحتراق غير التام للفحم الحجري في كمية محدودة من الهواء، وفي غرفة مغلقة أو في أتون. الكربون هو المكوّن الأساسي لفحم الكوك. وهو وقود مفضل في بعض عمليات تصنيع الفلزات، حيث يدعى فحم الكوك Coking Coal أو الفحم الكعكي Caking Coal.

Coking coal تكويك الفحم. تكوك الفحم

عملية تحويل الفحم إلى كوك بالتقطير الإتلافي لأنواع محددة من الفحم، حيث يصبح ملائماً لإنتاج الكوك المستخدم في الأغراض الفلزية.

Coking process (n., coal) عملية التكويك

عملية التكويك أو التكوك

التحويل أو التحول من فحم إلى كوك.

Cokeit = Natural coke (coal) كوكايت

فحم الكوك الطبيعي.

Col (geol.) عنق. مأوم. فج. شعب. مضيق بين قمتين.

سُرح مثلجي. سُرح مجلدي

مُغبر أو منخفض، حاد الأطراف، ضيق، ومرتفع، يقع في سلسلة جبلية عامة عَبر حَيْد أو خلال قاسم جبلي أو بين قمتين متجاورتين، خاصة المعبر العميق المتشكل بواسطة الحت الرأسي وتقاطع دارتين جليديتين Cirques. كما إنه عبارة عن فجوة أو ممر بشكل السُرح بين قمتي جبل أو عَبر حَيْد أو نشأ عن إلتقاء واديين يسيران في إتجاهين متضادين. يتكون الشعب بالتحات الذي يصاحب حركة جليد glacier الثلجة من مصدرها.

Cold avalanche = Snow avalanche (glaciol.)

تَيهور. تَيهور مثلجي. إنبهار ثلجي. جراف ثلجي

يشمل الجراف الثلجي حركة الثلج الجاف، ويحدث أثناء أبرد الأوقات، وعادة ما يكون مرتبطاً بإنخفاض في درجة الحرارة، مثل:

تَيهور الثلج الجاف. ويمثل التَيهور الثلجي بكتلة ضخمة من ثلج أو جليد تنهار بسرعة على جانب جبل.

Cold desert صحراء باردة

صحراء متوافرة في الأقاليم المرتفعة أو البعيدة عن خط الإستواء High latitude، حيث درجاتها الحرارية المنخفضة تقيد أو تمنع إستمرارية الحياة الحيوانية و النباتية.

Cold front (meteorol.) جبهة باردة

الخط الفاصل بين كتلتين من الهواء إحداهما دافئة والأخرى باردة متجهة نحو الدافئة ومدفعة تحتها. ويقتصر إطلاق المصطلح أحياناً على خط على سطح الأرض تلتقي عنده كتلة زاحفة من الهواء البارد بكتلة من الهواء الدافئ. يستدل عادة على عبور جبهة باردة بإرتفاع الضغط الجوي و إنخفاض درجة الحرارة وتغير إتجاه الريح.

Cold fumarole (volc.) منفذ بركاني بارد

منفذ بركاني حيث تقل درجة حرارة بخاره أو أُنخَرته عن ١٠٠ درجة مئوية.

Cold glacier مثلجة قطبية. مثلجة باردة

Cold lahar (volc.) فيض طين بركاني بارد. إنبهار بركاني بارد

إنسياب أو تدفق مواد بركانية طينية باردة تنحدر بإتجاه أسفل البركان، نتجت بسبب هطول أمطار غزيرة أو بواسطة إنبهار أو هبوط قسم غير ثابت في البركان. قارن مع: إنبهار بركاني ساخن Hot lahar. مرادف له: إنسياب طيني بارد Cold mud flow. أنظر: إنبهار بركاني Lahar.

Cold loess (ped., geol.) الوعس البارد. تربة طُفالية باردة

تربة طُفالية قرب مثلجية مشتقة من غسول مثلجي Glacial outwash، وتكوّنت في حلقات إكليلية Garlands حول صفائح جليد البلايستوسين. كما في شمال أوروبا وشمال وسط الولايات المتحدة الأمريكية. قارن مع: تربة طُفالية دافئة Warm loess.

Cold mudflow إنسياب أو دفق طيني بارد

أنظر: إنبهار بركاني بارد Cold lahar.

Colemanite (minr.) كولمانايت

معدن لونه أبيض أو عديم اللون، يتكون من أكسيد الكالسيوم والبورون المائي، صيغته الكيميائية: $\{CaB_3O_4.(OH)_3H_2O\}$ ، نظام تبلوره أحادي الميل، صلاتته ٤ - ٤,٥، وزنه النوعي ٢,٤٢، و معامل إنكساره ١,٩٥، أنظر: (شكل C.91). وهو مصدر مهم للبورون، ويتشكل بمهيمه بلورات مصمته وكبيرة الحجم أو كعقيدات أو كعقيدات Nodules في طين.



شكل C.91 كولمانيت Lof, 1983

Coleoidea (zool., paleont.) كوليونيات.

عُملدِيَّات. ثنائِيَّة الخياشيم

معمّادات الأجنحة. رتبة الحشرات المغمّدة الأجنحة.

Collapse (n., v., geol.) إنهيار. تهلّم. انهيار. هبوط. هبوط

تقوّض. إنخفاض. تقوّض. تنهال. بُنيّة إنهيارية

مثل: إنهيار جزء من الأرض تحت تأثير الجاذبية وإنطلاق المواد الصخرية المنهارة إلى أسفل الجبل عبر منحدره، وقد يشكل الجزء المنهار طبّات وبنّيات أخرى. ويظهر الركام المنهار بشكل رواسب راهصية، أنظر: (شكلا C.92a and C.92b).

Collapse breccia (geol.) بريشيا منهارة. بريشة الإنهيار

رواهص الإنهيارات

مواد صخرية نشأت نتيجة لإذابة أو حلّ الطبقات الصخرية بفعل المياه الجوفية. مشكلة الصخور البريشية التي تنتج عن تصلب كستر الصخور المنهارة وعندئذ تسمى بريشة الإنهيار، أنظر: (شكل C.93).

Collapse caldera (geol.) فوهة بركانية مهشمة.

كالديرا منهارة. كالديرا هابطة

نوع من فوهة بركانية ضخمة نتجت بواسطة هبوط أو تقوّض سقف حجرة الصحارة بسبب إزاحة الصهير بواسطة ثورات حَمِيَّة فتاتية نارية أو بواسطة نزوح صهاري تحت أرضي. وتتشكل معظم الفوّهات الحوضية البركانية بهذه الطريقة، أنظر: (شكل C.11b).


قارن مع: فوهة بركانية حَتِيّة Erosion caldera وفوهة بركانية إنفجارية Explosion caldera.



شكل C.92a انهيار Twidale & Foale, 1977



شكل C.92b انهيار أو هبوط لسطح الأرض فوق منجم نحاس قديم ومهجور Montgomery, 1993



شكل C.93 بريشيا الإنهيار أو المنهارة، في أعلي الصورة Scoffin, 1987

Collapse crater (volc.)

فوهة بركانية منهارة

فوهات بركانية تكوّنت نتيجة لإهتار مركز البركان. أيضاً هي الفوهة البركانية القمرية الكبيرة، أُعْتُقِدَ بأنها تشكلت بواسطة خفوس سقفي لتجأؤ يف مليئة باللابة أو الحِمَم. وهذا النوع ليس جيد التكوين.

Collapse depression (volc.) منخضض هابط.

منخضض منهار أو مهشم

منخضض ممدود أو بيضي الشكل في سطح إنسياب جَمَعي، ناتج من هبوط كامل أو جزئي في سقف نفق لابة طولية أو عدة وحدات قصيرة. وربما تستقر كتل من السقف على أرضية المنخضض الهابط وتغطي المياه و أو الطمي الكنتلي.

Collapse fault (geol.) صدع هابط. صدع منهار أو مهشم

صدع جاذبي أو عادي يقع على حافة حوض ملح متراجع. تنهار أو تحبط الرواسب الواقعة فوق الملح، بشكل دوري كلما تراجع أو إنسحب الملح نحو مجموعة أو عنقيد من القباب أو مُتَدَخَّلَات Intrusions كبرى.

Collapse sinkhole (geol., spel.) حفرة بالوعية هابطة.

حفرة بالوعية مهشمة

نوع من الحُفَرِ البالوعية تتشكل بواسطة هبوط أو إتهيار المغارة أو الكهف الدوبي. أنظر: حفرة بالوعية دائبة Solution sinkhole، أيضاً أنظر: (الأشكال S.132a to S.132c).

Collapse structure (geol.) بُنية مهشمة.

بُنية منهار. بُنية الإنهيار

بُنَيَات تنشأ من ترحلق الصخور وتذهورها على السفوح بتأثير الجاذبية فتحدث طيات صغيرة أو كتلاً صخرية مرتكزة على خطوط صدعية، مثل: الإنزلاق الجاذبي على جناحي طيبة، ذوبان الملح المسبب لهبوط الصخور الفوقية في أحواض ملحية، هبوط الحُفَرِ البالوعية، وهبوط أسقف المناجم.

Collapsing face (geol.) واجهة منهار. وجه إنهيار

وجه منهار. نَجْفَة الكثيب

مدابر الريح من الكثيب تصفقه الريح فيصير كأنه جرف مهيل.

Collar (n., paleont.) طوق. حلقة. قبة

حلقة معدنية لوصل أنبوبتين. أيضاً فوهة أو نهاية علوية لمهوى المنجم أو مدخله. كذلك يشير المصطلح إلى الجزء المستدق الناعم من شوكة قنذ البحر الواقعة فوق الحلقة المفرزة أو الناتمة Milled ring.

Collecting area (geomorph.) منطقة تجمع.

ساحة تجمع الأمطار

منطقة مستجمع المياه أو الأمطار Catchment area.

Collinear (adj.) متسامت

تكوّن النقاط متسامتة إذا كانت تقع على خط مستقيم واحد.

Collinite (coal) كولينايت. كولينايت

ذُبل الفحم ضمن مجموعة الفُتْرِينايت Vitrinite، مؤلف من مواد نباتية مترسبة أو هلامية متجانسة، فاقدة للبنية الحَلَوْتية ذات مدى معامل إنعكاس متوسط تحت مجهر عادي عاكس للضوء.

Collinsite (minr.) كولنسايت. كولنسايت

كولنيزيت. كولنيزيت

معدن لونه بُي فاتح، يتكون من فوسفات الكالسيوم والمغنسيوم والحديد المائي، صبغته الكيميائية:

$\{(Ca_2(Mg,Fe)(PO_4)_2 \cdot 2H_2O)\}$ ، نظام تبلوره ثلاثي الميل،

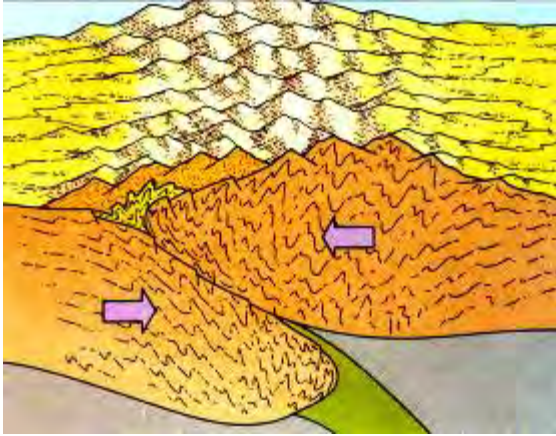
صلادته ٣ - ٣,٥، و وزنه النوعي ٩,٢. يظهر بجمعة طبقات دائرية في عُقَيْدَات أو عُجَيْرَات الفوسفات. وهو متمائل التشكل أو التبلور مع فيرفيلدايت Fairfieldite، و يوجد في النيازك.

Collision of continents (geol., tect.) تصادم القارات

مثل: تصادم الهند بآسيا الذي بدأ منذ ٤٥ مليون سنة مكوناً جبال الهيمالايا، أنظر: (شكلا C.94a and C.94b).



شكل C.94a اصطدام صفيحة الهند بآسيا، نتج عنه تكوين جبال الهيمالايا Tarbuck & Lutgens, 1997



شكل C.94b تصادم قارة بقارة أخرى عند حد تقارب Montgomery, 1993

Colloid (n., chem.)

غروانية. مادة غروانية

نظام يشمل حالتين من حالات المادة إحداهما تتكون من جسيمات ضئيلة الحجم (جسيمات غروانية) والأخرى تكون وسطاً مشتملاً تتعلق به الجسيمات الغروانية، و مثال ذلك: الدخان الذي يتكون من جسيمات من الرماد جامدة دقيقة جداً ومعلقة بالوسط المشتمل وهو الهواء. قد يكون الغرواني أي خليط من الجسيمات (الجامدة. و السائلة و الغازية) غروانية الحجم مشتملة في وسط الحالات الثلاث للمادة (الجامدة أو السائلة أو الغازية). إلا أن تشتت غاز في غاز آخر هو محلول حقيقي. صيغة الجمع: غروانيات Colloids.

غرواني. شبه غروي. غروانية. غروي Colloidal (adj.)

محلول عالق. أنظر: مصطلح غروانيات أو غرويات Colloids.

تبادل غرواني. Colloidal dispersion (chem., meteorol.)

تشتيت غرواني

تعلق جسيمات لها حجم غرواني في وسط عادة ما يكون سائلاً. أيضاً: الهباء الجوي Aerosol، مثل: دخان أو ضباب.

Colloidal hydrated silica (geol.)

غروانية السليكا المتميئة

سليكات متميئة غروانية.

جسيمات غروانية. Colloidal particles (meteorol., geol.)

دقائق غروانية

مثل: ذرات الماء المشككة للضباب، أو ذرات التراب المشككة للغياب والعالقة في الهواء. أيضاً هي ذرات الطين العالقة في وسط مائي.

Colloidal size (geol.)

حجم غرواني

حجم يعادل حجم الجسيمات التي يتراوح قطرها بين ١٠ و ٢٠٠٠ أنجستروم، أنظر: وحدة الأنجستروم Angstrom unit، تنفذ الجسيمات ذات الحجم الغرواني من خلال ورقة الترشيح غير أنها لا تنفذ من خلال غشاء حيواني.

غروانيات

Colloids (n., chem., geol.)

مواد موجودة في حالة ناعمة جداً، وتمتاز بخصائص غير عادية بسبب إتساع مساحتها السطحية. وتتكون هذه المادة في الطبيعة بشكل عام من الطين المتميز بخصائصه غير العادية من حيث المرونة والتقليص. ويشير هذا المصطلح أيضاً إلى مادة دقيقة الحبيبات عالقة في وسط مائي أو غازي. صيغة المفرد: غرواني Colloid.

Collophane = Collophanite (minr.)

كولوفان = كولوفانيت

نوع من معدن الأباتايت، لونه أبيض ثلجي أو عديم اللون، يتكون من فوسفات الكالسيوم المائية، صيغته الكيميائية:

$(Ca_3P_2O_8 \cdot 2H_2O)$ ، خفي التبلور، و وزنه النوعي ٢,٦ - ٢,٩.

وغالباً ما يكون أوبالي Opaline، صخر فوسفاتي، عظمي أحفوري، يستخدم كمصدر للفوسفات المستخدم كمخصباً. وخاصة أباتايت الكربونات Carbonate apatite أو هيدروكسيل الأباتايت Hydroxylapatite محتو على كربونات وأحياناً فرانكولايت Francolite. مرادف له: كولوفاناييت Collophanite. أنظر: أباتايت Apatite.

Collophanite = Collophane (minr.)

كولوفانيت

نوع من معدن الأندرايت جارنت Andradite garnet، خشن، سُخبي لونه بُني مصفر، و هو نوع ليس بحجر نفيس Nongem من الفيزوفيانايت Vesuvianite. أنظر: كولوفان Collophane.

Collozoic (hist. geol.)

الكلوزوي

دهر الحياة الهلامية وهو الجزء الأخير من زمن قبل الكامبري.

Colluvial (n., geol.)

موضعي. متوضّع

مرتبط بالطمي الموضوعي Colluvium، مثل: رواسب موضوعية Colluvial deposits.

Colluvium (n., geol.) رسابة الجاذبية الأرضية

مصطلح عام يطبق على أيّ مادة ترابية كتلية غير متماسكة، غير متجانسة ومفككة أو كسر صخرية ترسبت بواسطة حُرْف المطر Rainwash أو الفُرْش المغسولة Sheetwash أو زَحْفَان الراسب المنحدر بشكل بطئ ومستمر، والذي عادة ما يتجمّع عند قاعدة منحدر لطيف أو جوانب التلال. أيضاً يشير المصطلح إلى راسب نجري Alluvium ترسب بواسطة سَيْل Runoff سطحي غير مركز أو حت فُرْشي Sheet erosion، عادة ما تكون عند قاعدة منحدر.

Colonial (adj., zool.)

مستعمري. إستعماري

صفة حيوان يعيش برفقة آخرين من نفس الجنس وعادة لا يستطيع العيش منفرداً لوحده، خاصة "المرجان المستعمري Colonial coral" حيث تكون مفرداته متصلة كوحدة . قارن مع: المرجان الإفرادي Solitary coral.

مرجان مستعمري (zool., paleont.) Colonial coral

مرجان وحداته متحدة ومتصلة مع بعضها البعض ومشكلة وحدة واحدة، ولا توجد بها حيوانات منفصلة. قارن مع: مرجان إفرادي Solitary coral.

إستعمار (n., zool.) Colonization

ظاهرة طبيعية حيث يغزو جنس (حيواني) منطقة لم يسكنها من قبل ويصبح ساكنها الحالي.

صف أعمدة. مُعمَد (geol.) Colonnade

أعمدة متراسة في التمثصل العمودي Columnar jointing، المنطقة السفلية ذات الأعمدة المكونة بشكل أفضل وأتمك من المنطقة العلوية، أو السطح المعتمد Entablature، القائم على الأعمدة.

مستعمرة (n., zool.) Colony

مجموعة من الحيوانات المتشابهة، يعيش بعضها مع بعض كالحشرات أو عجول البحر حيث تعيش معاً في عشيرة إجتماعية واحدة. كذلك تعيش بعض الحيوانات الطحلبية والجرابوليت وبعض المرجانيات في مستعمرات. أيضاً يشير المصطلح إلى مجموعة أحياء أو كائنات أحفورية وجدت في منطقة أو وحدة صخرية غير تلك التي تميزها أو تهاجر نحوها وتصبح مؤسسة في منطقة عميقة.

لون (n., opt., min.) Color = Colour

ظاهرة ضوئية أو إدراك بصري بواسطته وليس بدونه ربما تميز أشياء متشابهة. في التحليل المعدني، يكون اللون ظاهرة تشخيصية مهمة، حيث يتأثر أو يتشكل بواسطة إستجابة الضوء للتركيب المعدني والبنية. وعادةً ما يكون لون المعادن الفلزية ثابتاً، بينما يكون لون المعادن غير الفلزية قابلاً للتغير. وربما يختلف لون بودة المعدن أو المحك Streak عن لون عينة المعدن الكتلية. ويقصد باللون في الرواسب، خاصية كتلية للراسب، يمثّل بمظهر أو بتدرج اللون العام الناتج عن مشاركات الوان الجسيمات والكساء السطحي وراسب الأرضية Matrix واللاحم، ويحكم جزئياً بواسطة درجة دقة الجسيمات، فكلما كانت الجسيمات دقيقة كلما كان اللون داكناً والعكس صحيح.

مركز لوني. مركز اللون (opt.) Color center


في البصريات البلورية، عيب أو شائبة في البنية الذرية التي تمتص بشكل إختياري مكوّن الضوء المرئي.

حجر ملون (gemst.) Colored stone

حجر نفيس ملون من أي صنف أو نوع آخر غير الماس.

صخور رسوبية مُطبَّقة أو متطبَّقة ملونة (rks.) Colorful stratified sedimentary rocks

تظهر معظم الصخور الرسوبية بطبقات و ألوان مختلفة وذلك نتيجة أكسدة بعض معادنها التي تكسبها لون المعدن المؤكسد، أنظر: (الأشكال C.95, M.115, S.22c, S.24, S.68a and S.68b).



شكل C.95 صخور رسوبية متطبقة ملونة Skinner & Porter, 1987

درجة اللون. درجة لونية (gem.) Color grade

درجة أو تصنيف يوضع فيه حجر نفيس بواسطة إختبار لونه بمقارنته مع لون الأحجار النفيسة الأخرى من نفس النوع.

دليل لوني. معامل اللون (geol.) Color index

خاصية تستخدم في تصنيف الصخور النارية، عدد يمثّل النسبة المئوية للون، بواسطة الحجم، للمعادن الداكنة في صخر، مثل: الصخور المافية. وطبقاً لهذا الدليل، ربما تقسم الصخور إلى: فاتحة اللون Leucocratic (دليل لوني صفر - 30)، متوسطة اللون Mesocratic (دليل لوني

٣٠ - ٦٠، و داكنة اللون Melanocratic (دليل لوني
٦٠ - ١٠٠). مرادف له: نسبة اللون Color ratio.

Columbite (minr.) كولمبايت. كولمبيت

معدن لونه أسود حديدي لماع، أو بُتِّي شبه فلزي، يتكون من
تنتلات نيوبات الحديد والمالجنيز، صيغته الكيميائية:
{(Fe,Mn)(Nb,Ta)₂O₆}، نظام تبلوره معيني قائم، صلابته ٦،
و وزنه النوعي ٥,٢ - ٧,٣، أنظر: (شكل C.96). ويعتبر من
مصادر النيوبيوم أو الكولومبيوم.



شكل C.96 كولمبايت 1983, Lof

Columella (paleont.) عمود. عمودي

عمود هيكلية صغير في هياكل الحيوانات أو المرجانية الذي يظهر
على هيئة عمود حلزوني مشكلاً محور الكأس أو الحلزون الصلب
الذي يتكوّن من الطبقة الداخلية للصدفة المتّقة في معديات الأرجل
أو الرخويات. صيغة الجمع: أعمدة أو عمّيدات Columellae.

Columellar folds (paleont.) ثنيات عمودية. طيات عمّيدية

طيات في مادة الصّدفَة تظهر في بعض الودعيات على الجانب
الداخلي من الفتحة فوق مقدم العمّيد، مثل: الطية أو الحيد المتلف
حلزونياً على عمود بطنية القدم Gastropod، وبارزة نحو داخل
الصّدفَة.

Columellar lip (paleont.) شقّة العمودية. شقّة عمّيدية

الجانب الداخلي من فتحة الصدفة في الودعيات أو صدفة بطنية
القدم ويقع على الجزء الظاهر من مقدم العمّيد.

Column (paleont., spel., strat.) عمود

في علم الأحافير: بنية أسطوانية مكوّنة من سلسلة من أطباق قرصية
الشكل مركّبة واحدة فوق الأخرى، ومتصلة بالفتحة البعيدة عن
الغم أكياس أو أغلفة الزنبقيات Theca of crinoids
وبلاستويدات Blastoids ومعظم الكيّسنيات Cytoids،
ويعتقد أنها تستخدم من أجل الرّسُو أو التثبيت أو كوسيلة للإرتكاز
أو الإسناد. في علم المغارات: يتكون الراسب العمودي من اتحاد
نازلة Stalactite مع متماتها الصاعدة Stalagmite، أنظر:
(شكل C.188a). مرادف له: دعامَة، قائمة Pillar أو نازلة
صاعدة Stalactostalgmite. أما في علم الطبقات: يعني
المصطلح عمود جيولوجي Geologic column.

Columnals (paleont.) أعمدة. أقراص جلدعية

فقرات كلسية. ساق الزنبقيات

أقراص جيرية في هيكل الزنبقيات ذات أشكال مختلفة مستديرة أو
خماسية الأضلاع أو بيضية الشكل وبها ثقب في مركزها وتوجد مرتبة
واحدة فوق الأخرى في سلسلة أحادية على هيئة جذع أجوف،
يرتكز الكأس على طرفه الأعلى، أما طرفه الأسفل فيلتصق بقاع
البيعة التي يعيش فيها الحيوان.

Columnar (struc., geol.) عمودي. عمّادي

عمّاداني. بنية عمّادية

بنية صخرية أو حيوية في شكل الأعمدة، أنظر: (شكل C.97).
أيضاً يشير المصطلح إلى هيئة بلورية ذات تركيب شبه متوازٍ لوحات
عمّادية.



شكل C.97 بنية عمودية أو عمّادية بداخل جُدّة موازية على حجر رمل
Simpson, 1969

Columnar basalt (rk., ign.) بازلت عمّادي

صخر بازلت عمّاداني الشكل. أنظر: فواصل عمّادية Columnar
joints، أيضاً أنظر: (الأشكال C.97 and C.98a to C.98c).



شكل C.98a فواصل عمداية Ludman & Coch,1982



شكل C.98c منظر جانبي لفواصل عمداية Plummer & McGeary, 1993

فحم عمداية Columnar coal

نوع من فحم حجري يكون كسوراً عمداية، عادة يعود إلى تحول بواسطة مُتَدخّل ناري (Igneous intrusion).

بلورية عمداية Columnar crystal

هيئة بلورية ذات ترتيب شبه متوازٍ لوحداث عمداية.

هيئة بلورية عمداية Columnar crystal habit

البلورة إذا نمت في إتجاه معيّن أكثر من نموها في الإتجاهات الأخرى فتبدو طويلة كالعمود أو العود.

وجية عمداية Columnar facet

ثلّمة أو تسنن دائري بشكل عادي في الأطباق القاعدية لكيس زنبقي لثلاثم النهاية القصوية من العمود.

فواصل عمداية = Columnar joints (geol.)

تمفصل عمودي. تمفصل عمداية.

فواصل عمداية. أو فوالق عمداية

أعمدة موشورية، متوازية، ومضلعة في المقطع العرضي، تنشأ في الإنسيابات أو التدفقات البازلتية، وأحياناً في صخور نارية سطحية وباطنية أخرى. وتتشكل نتيجة للتقلص أثناء تبرد الصهير، أنظر: (الأشكال C.98a to C.98c, C.99a and C.99b). مرادف له: بنية عمداية Columnar structure أو تمفصل موشوري Prismatic jointing، أو بنية موشورية Prismatic structure. وعامة هي تغلق الصخر في شكل أعمدة ويغلب أن تتخذ الفوالق و الأعمدة أو العُمد شكلاً سداسياً، وتعتبر هذه بمثابة شقوق تقلص نتيجة التبريد كما في صخور البازلت.

فواصل عمداية Columnar joints (geol.)

بنية تنشأ عادة في الصخور البركانية، مثل: البازلت فتشقق هذه الصخور في كتل طويلة في هيئة الأعمدة الموشورية، وعادة ما يكون مقطعها العرضي سداسياً، أنظر: (الأشكال C.98a to C.98c, C.99a and C.99b).



شكل C.98b فواصل عمداية Press & Siever, 1986



شكل C.99a فواصل عمدانية وأعمدة، هذه الأعمدة ذات الخمسة أو السبعة جوانب هي نتيجة انكماش أو تقلص وتشقق حيث يبرد انسياب الحمم أو الجُدَّة الموازية تدريجياً مع تصاعدها من قاعدتها Torbuck & Lutgens, 1997



شكل C.99b الصخر الناري المُتَبَرِّد يتقلص وفي حالات عديدة بشكل ظواهر أو معالم انكماشية في بعض الصخر الناري الدقيق الحبيبات، مثل: هذا البازلت، الظواهر المُتَبَرِّدَة تشكل نظاماً من الفواصل والمقسمة للصخر بشكل أعمدة، تدعى هذه الفواصل بالفواصل العمادية أو العمدانية

Skinner & Porter, 1987

مقاومة عمادية. مقاومة عمودية Columnar resistance

مقاومة كهربائية لعمود من الهواء مساحة قاعدته (سم²)، ويعلو سطح الأرض رأسياً إلى إرتفاع معيّن.

قطاع عمودي. Columnar section (geol.)

قطاع رأسي. قطاع طولي

تمثيل بياني لقطاع رأسي يوضح التتابع والعلاقات الطبقيّة لوحداث صخرية في منطقة معيَّنة. وتمثّل الصفات الصخرية في القطاع العمودي برموز قياسية، حيث يرسم سُمك الوحدات الصخرية بمقياس رسم. وعادة يُدبّل بملاحظات وصفية مختصرة مشيرة إلى العمر وتصنيف الصخر ومحتوى الأحافير فيه، أنظر: الرموز الأحفورية و البُنيويّة، (شكلا C.100 and L.53).

تركيب عمادي. Columnar structure (geol.)

بُنية عمادية (موشورية)

تركيب معدني تتكون الوحدة فيها من أعمدة إسطوانية ذات ترتيب شبه متواز، عمادية تظهر بواسطة تجمعات لبلورات معدنية متطاوله رفيعة أو نحيلة. كما في بعض معادن الأمفيبول. وهي أيضاً كيان

يتكون الصخر الناري فيه من أعمدة متزاخمة متلاصقة كما في بعض أنواع البازلت، أنظر: (الأشكال C.97, C.98 and C.99). كذلك يشير المصطلح إلى بُنية تنشأ من مجموعات من الفواصل الرأسية التي تطرأ على الصخور، فتجعلها في هيئة أعمدة قائمة سداسية المقطع، أو شبه سداسية، وتسمى تلك الفواصل، الفواصل العمادية، أنظر: (الأشكال C.97, C.98 and C.99). كما يعني المصطلح بُنية رسوبية أولية تتكون من أطيان صفحية كلسية أو أحجار جير طينية مؤلفة من أعمدة (ذات أقطار تتراوح فيما بين ٤ - ٩ سنتيمتر، و أطوالها فيما بين ١ - ١,٤ متر)، متعامدة على التطبيق وبيضية الشكل إلى مضلعة في مقطعها.

ضخالب	جذع شجرة ساقط
حصص فضلية	ثلاثيات الفصوص
أمونيات	فقاريات
سجاريات	خشب
عضديات الأرجل	طبقات واضحة أو مميزة
فطريات	طبقات مبهمه
مرجان وحيد أو بسيط	لاتحليق أو غير متطبق
مرجان استعماري	طبقات متدرجة
زئبقيات	تطبيق مستو أو بسيط
شوكيات الجلد	تطبيق حوضي
قنفذيات	بُنى نيمية
عُقد أسماك	التقطع والتملء
حراشف أو قشور سمك	طوابق ثقيل
مُخزبات عامة	حشوات أو طوابق نحر
مُخزبات كبيرة	إنتشاق أو لف
أحافير	طبقات هابطة
أحافير وافرّة	تربة قديمة أو دفينّة أو مضمورة
أحافير متناثرة	شقوق الطين
بطننيات الأرجل	قوالب ملح
جربتولجنتات	جحور أو ثقوب
أوراق	كديرات أو مكورات جيرية
أستراكودات	سرنيات
فانسيات الأرجل	بيزوليتات أو حُمصيات
قوالب جناور	فتحات داخلية جيرية
شوكات	درز النوبان أو استيلولايت
أستروماتوليتات	درنات أو تعنّقات
جذع شجر في مكانه	درنات كلسية

شكل C.100 رموز أحفورية و بُنيوية من أجل القطاعات العمودية أو الرأسية و الملاحظات الحقلية Compton, 1985

أنظر: (شكل C.101).



شكل C.101 علامات جذولية أو مجزوية مائية مشطية الشكل
Reineck & Singh, 1975

Comb ridge = Cirque (geol.)

حَيْدٍ مَشْطِي = حَلْبَةٌ جَلِيدِيَّة

حَيْدٍ جبلي له جوانب شديدة الحدود وحواف حادة ومستننة قمته أسنان المِشْط لأنه يحمل قباباً مستدقة متبادلة أو متعاقبة مع ثلمات Notches أو ممرات جبلية، وَ رَعْنٌ أو نتوء صخري في جبل Arête مُعَلَّمٌ بسلسلة أو بكتل صخرية (قمم جبلية) إبرية الشكل Aiguilles. وعامة يفصل بين دارات جليدية Cirques في أقاليم جبلية مثلجية.

Combustible shale (geol.)

طَقْلٌ قَابِلٌ لِلإِحْتِرَاقِ.

طِينٌ صَفْحِي قَابِلٌ لِلإِحْتِرَاقِ

نوع من الفحم يعرف بإسم تازمانايت Tasmanite، وهو قابل للإشتعال أو للإحتراق.

Comendite (rk.)

كُومَنْدَيْت. كُومَنْدَيْت

صخر رايولايت بيرالكلاين Peralkaline rhyolite أو تراكايت كوارتزى Quartz trachyte، أقل ما فيه من البانتليرايت Pantellerite.

Comet (astron.)

مُذَنَّبٌ.

جُزْمٌ سَمَائِيٌّ أو سُدَيْمِيٌّ يتميز عادة برأس وذيل. والرأس مُؤَلَّفٌ من نواة وكومة Coma. ويدور المذنب حول الشمس في مدار إهليلجي، وعندما يقترب من نقطة الحضيض من الشمس Perihelion يكون ذنبه في إتجاه مضاد للشمس. سُمِّيَ مُذَنَّبٌ هالي، كعظم المذنبات الأخرى، بإسم مكتشفه Halley. ويعتقد أن النواة تتألف أساساً من غازات متجمدة وجليد إمتزجت مع كميات صغيرة من المواد النيركية. يحيط بالنواة دُؤَابَةٌ ساطعة يبلغ نصف قطرها ١٠٠ ميغامتر، وتتكون من غازات وحسيمات صغيرة إنبثقت من النواة. أنظر: (شكل C.102).

Comagmatic (adj., geol.) مُتَّحِدِ القَطْرُ

يقال عن الصخور النارية التي لها مجموعة عامة من معالم أو ظواهر معدنية وكيميائية ومن ثم يعتقد بأنها مشتقة من صهارة أبوية مشتركة أو واحدة. أيضاً يشير المصطلح إلى إقليم تكوّنت فيه هذه الصخور.

Comagmatic region (geol.) إقليم متشابه الأصل.

إقليم متحد القطر

مقاطعة أو منطقة واحدة بصفات صخرية مشتركة.

Comb (n., geol., geomorph.) مِشْط. نخاريب النحل

قرص النحل

في علم التضاريس: يشير المصطلح إلى قمة الجبل أو التل، حَيْدٍ أو حافة جبلية. مرادف له: وادي مثلحي أو حلبة مثلجية Combe. أما في الرواسب الركازية، فيقصد بالمصطلح حشوة عرقية حيث فيها بلورات شبه متوازية، عامة من الكوارتز النامي بشكل عمودي على جدران العرق ويشبه أسنان المِشْط. وفي علم الأحافير: يعني المصطلح بنية عنكبوتية تشبه المِشْط.

Combe (geol.) حلبة مثلجية. حلبة جليدية

وادي صغير ضيق

وادي مثلحي ضيق. وادي جليدي ضيق

وادي عميق صغير يُنزل إلى البحر. أيضاً حوض زلدي الشكل، عامة وادي خالٍ من الماء أو أجوف على جانب التل.

Combination (n.) إتحاد. تركيب. تضام. توحيد. مشاركة

أي مجموعة يمكن تكوينها باستخدام جميع أو جزء من تجميع أشياء معطاة بدون الأخذ بالتتابع.

Combination trap (geol.) مكمن إتحادي. مكمن مشترك

مكمن للنفط أو الغاز به كل العناصر البنائية أو التركيبية والطبقية أو الطباقية.

Combination well (hydrol.) بئر مشتركة. بئر إتحادية

بئر مفتوحة متصلة لواحدة أو أكثر من آبار أخرى.

Combined twinning (geol., min.) توأمة مشتركة

نوع نادر من التوأمة في الكوارتز يظهر فيه دوران ١٨٠ درجة (ج) بإنعكاس يزيد عن 1120 أو 0001. المحاور البلورية متوازية ولكن القطبية الكهربائية للمحور (أ) ليس معكوساً في أجزاء التوأمة. أنظر: توأمة Twinning.

Combined water ماء مشترك

ماء محلول صلب وماء متميع لا يتجمد عند -٧٨ درجة مئوية.

Combo - shaped rill marks (geol.) علامات جذولية مائية مشطية الشكل



شكل C.102 مذئب هياكوتاك المرني والمكتشف حديثاً
Tarbuck & Lutgens, 1997

Commercial granite (geol.) جرانيت تجاري.

جرانيت إستثماري

حجر بناء للزينة، متبلور وصلد. قد يكون من الجرانيت أو النايكس أو السيانايت أو المونزونائيت أو الجرانوديورايت أو الأنورثوسايت أو اللارفيكايت Larvikite. أنظر: جرانيت أسود Black granite.

Comminution (mining) تفطيت. تفطت. تجرش. سهك

تدقيق. تصغير. سحق

نقصان مادة تدريجياً إلى مسحوق ناعم أو غبار بواسطة الطحن أو السحق أو الإحتكاك، وخاصة إنقاص صخر ما إلى جسيمات صغيرة تدريجياً بواسطة التحوية أو الحت أو الحركات التكتونية. أيضاً تكسير أو سحن أو طحن الحجر أو الفحم أو الركاز بوسائل

ميكانيكية، من أجل إستعمال مباشر أو معالجة أبعده. مرادف له: سحن أو طحن Pulverization، سحن أو سحق بالدق Trituration.

Comminution till (glaciol., geol.) حريث مسحوق.

حريث مجروش. حريث متفتت

حريث شبه مثلجي مدمج صنّع في مكانه، مكوّن من حطام صخري تكوّن بالسحن والقصف وعمل كثيفاً بواسطة الماء في الجليد القاعدي الذائب.

Commissure (zool.) خط الإلتقاء. نقطة إلتقاء

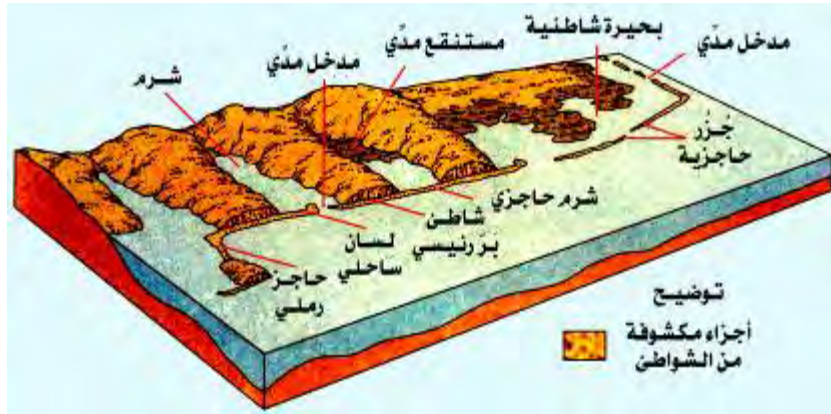
خط وصل بين أطراف أو حواف المصارع في عضديات الأرجل أو الرخويات ثنائية المصراع.

Common - banded coal Combination trap (geol.) فحم مشترط عادي

نوع من الفحم القاري وما تحت القاري، له مظهر لامع، ويتكوّن من أشرطة من مادة الفحم اللامعة ومادة الفحم المعتمة بنسبة مختلفة. وعامة هو فحم مؤلف من 5 - 10% من مكوّن معين يتشكل في الفحم.

Common depositional shore features (geol., geomorph.) ظواهر أو معالم شاطئية إرسائية شائعة

أنظر: (شكلا C.103 and C.87).



شكل C.103 الظواهر أو المعالم الشاطئية الإرسائية الشائعة على طول إمتداد الساحل Skinner & Porter, 1987

Common - depth point = Common reflex point (seis.)

نقطة مشتركة العمق. نقطة الإنعكاس الشامل

نقطة ذات عمق مشترك. أيضاً هو جزء من باطن الأرض يشارك أو يشترك في إنتاج إنعكاسات زلزالية أو سيزمية عند أبعاد تغيرية مفاجئة ومختلفة على مقاطع عديدة.

Common feldspar (minr.) فلدسبار شائع

أنظر: أورثوكلاز Orthoclase.

Common lead (element.) رصاص شائع. رصاص عادي

أي رصاص في مرحلة أو طور ذي قيمة منخفضة من $\frac{U}{Pb}$ و $\frac{Th}{Pb}$ وليس له أهمية الرصاص الإشعاعي الأصل الذي تكوّن في مكانه منذ المرحلة التشكيلية، مثل: هذه المراحل تشمل: الجالينا و كبريتيدات أخرى، مثل: البيريت والفلسبارات وخاصة فلدسبار

البوتاسيوم، والميكات و معظم أنواع الصخور الشائعة في زمن الحياة الحديثة Cenozoic age.

Common - lead age method

طريقة تحديد العمر بالرصاصي الشائع

تحديد العمر بالسنين للرصاص بواسطة نسبة الرصاص المحدد نظائرياً $\frac{206}{204} \text{Pb}$ ، $\frac{207}{204} \text{Pb}$ و $\frac{208}{204} \text{Pb}$ ، والذي يمكن توقيعه بالرسم ومقارنته بالمنحنيات النامية المقترحة.

Common mica (minr.)

ميكا شائعة. ميكا عادية

أنظر: مسكوفيت Muscovite.

Common opal (minr.)

أوبال شائع. أوبال عادي

نوع من الأوبال لا يُظهر تلاحباً مطلقاً باللون، ويوجد بألوان متنوعة وشائعة، وأيضاً يُظهر بأشكال مختلفة وأحياناً يتشكل بجمعة ترايبية، وعامة فهو غير مناسب الإستعمال كحجر كريم.

Common periglacial features (glaciol.)

ظواهر أو معالم التخوم الثلجية أو الجليدية الشائعة

من أهم المعالم التخومية الجليدية الشائعة: النيكات أو الهضاب الصغيرة الجليدية مخروطية الشكل Ibyuke Pingo، أنظر: (شكل C.104)، الجالد الصخرية النشطة Active rock glaciers، أنظر: (شكل A.12)، و أعطية الرواسب الجليدية أو الثلجية الزاحفة Glifluction sheets، أيضاً أنظر: (شكل G.11).



C.104 معالم أو ظواهر التخوم الجليدية الشائعة، نبكة أو هضبة صغيرة ثلجية مخروطية الشكل بارزة خلفتها المجلدة وترتفع بحدة فوق سطح دلتا نهر المانكزي في كندا Skinner & Porter, 1987

Common pyrite (minr.)

بيراييت شائع. بيراييت عادي

أنظر: بيراييت Pyrite.

Common salt = Halite (minr.)

ملح الطعام.

ملح عادي. ملح شائع = هاليت

معدن عدم اللون أو أبيض، مركب متبلور، ومكون من كلوريد الصوديوم، وصيغته الكيميائية: NaCl، ويتكون في الطبيعة كمعدن صلد (هاليت) أو كذائب أو محلول (مكوناً حوالي ٦,٢٪ من ماء

البحر)، أو كراسب رسوبي، مثل: القباب الملحية أو كقشرة حول حافة بحيرة ملحية. أنظر: هاليت Halite.

Common strontium (element)

أسترنشيوم شائع

أسترنشيوم Sr ٨٧ (87 - Strontium) في صخر أو معدن وكان موجوداً عند الوقت الذي يُكوّن فيه المعدن أو الصخر، وليس الناتج الموضوعي أو المكاني لتحلل ربيديوم ٨٧ (87 - Rubidium) بعد تكوين الصخر أو المعدن. قارن مع: أسترنشيوم إشعاعي الأصل أو له نشأة إشعاعية Radiogenic strontium.

Community (n., biol., paleont.)

جماعة. مجتمع.

مجتمع المتعاشيات

مجموعة منتظمة في النباتات أو الحيوانات القاطنة في منطقة ما. وهو عامة مجموعة من الكائنات (الحيوية أو الأحفورية) الموجودة سوياً بسبب إمتلاكها لنظام موحد (سلسلة غذائية أو نسيج غذائي) من الطاقة الإنتقالية العاملة خلال تغذية عديدة مختلفة.

Community evolution (biol., paleont.)

تطور مجتمعي.

تطور كائنات الجماعة

تغير في التركيب و أو البنية لمجتمع الكائنات خلال الزمن الجيولوجي، وربما يُظهر كنمو أو كتطور الكائنات لكي تشغله ضمن المجتمع أو كتطور لكائنات جديدة لكي تحتل أدوار المجتمع الموجود.

Compact (adj., geol.)

متماسك. مندمج. مُتَمَكَّم. متضام.

مدمج. متبد. متراص. موجز. محكم. مضغوط. مضغوطة

صفة تستخدم للإشارة إلى دمج الراسب فيقال: راسب مُدمج، أي أنه معبأ تبعئة جيدة، وجزيئاته مرتبة بشكل حسن و مركزة، مشكلة بذلك جسماً صلباً. ومن ثم فإن المصطلح يشير إلى أي صخر أو تربة ذات نسيج مكتنز قوي، صلد أو كثيف بجسيمات متقاربة التبعئة. كما يدل على أنه مقفل الحبيبات حيث لا يمكن تمييز مكونات جسيماته أو معادنه بالعين المجردة. كما يصف صخراً دقيق النسيج وله مسامية منخفضة، وراسب الأرضية Matrix.

Compaction (n., geol.)

إندماج. تدامج. تماسك. دمج

دمج. تضغط. تراص. انضغاط. إحكام.

دك. كبس. عملية الدمج أو الإحكام

تقلص حجم الرواسب وإنقاص حجم مساميتها نتيجة لإجهاد ضاغط مما يؤدي إلى تصلد الصخور، ويحدث ذلك بسبب إستمرارية الترسيب فوق الطبقة المحكّمة وزيادة وزن المادة المغطية لهذه الطبقة، أو نتيجة الضغوط الناتجة من حركات أرضية داخل القشرة الأرضية. ويحدث الدمج أو الإحكام أيضاً بسبب طرد الماء الموجود بين الحبيبات، ومن ثم تقارب الحبيبات من بعضها، وفي ذلك تأثير

على نسبة المسامية الأولية حيث تنخفض عما كانت عليه قبل إتمام عملية الدَّمج أو الإحكام. وهو أيضاً أي عملية، مثل: الدفن أو التحنّف تُفقد بواسطتها كتلة التربة فراغاتها وتصبح أكثر كثافة ومن ثم تزداد قدرتها التحملية وثباتها العام في البناء والتشييد كذلك تكثّف التربة بوسائل ميكانيكية تمت بالتكور أو الدك أو الكبس أو الإهتزاز.

طية مُدمجة. طية تدامجية (geol.) **Compaction fold**

نوع من طية متخّطية الرقة (فوق ضعيفة) تشكّلت بدمج ميمز أو تفضلي لمادة رسوبية فوق صخر أكثر مقاومة، أو فوق بنية تحت سطحية، مثل: تلال مدفون أو فوق صدع نشط أو طية نشطة.

حجر رمل متضام (rk., geol.) **Compact sandstone**

حجر رمل متقارب الحبيبات وقليل أو عديم المسامية و نسيجه مضغوط.

نسيج مندمج. نسيج محكم (geol.) **Compact texture**

نسيج صخري دقيق جداً لا يمكن تمييز مكونات جسيماته بالعين المجردة، وعديم المسامية تقريباً.

مقارنة بين القشرة المحيطية والتتابع الأفيوليتي **Comparison of oceanic crust and an ophiolite sequence**

حُدّد تركيب القشرة المحيطة من دراسات زلزالية أو سيزمية و حفر أو تنقيب بئري. الطبقة الثالثة تركت ممحية لأنها لم تُحفر بعد. وجد التتابع الأفيوليتي النموذجي في سلاسل جبلية علي اليابسة و عادة يكون التتابع متصدعاً بشكل كبير، أنظر: (شكل C.105).

صفيحة حُجيرية. (paleont.) **Compartmental plate**

طبق حجيري

عنصر هيكلية مفصلي قاس مشكلاً جزءاً من جدار صدي في بعض القشريات. مرادف له: طبق جداري أو صفيحة جدارية **Mural plate**.

بوصلة (n., geol.) **Compass**

جهاز أو آلة لتعيين الإتجاه. ويقصد بها عادة البوصلة المغنطيسية التي تتكون من إبرة مغنطيسية تتحرك طليقة حول ثقلها بتأثير المجال المغنطيسي للأرض. وتستخدم هذه الآلة في قياسات جيولوجية عدة، منها قياس زاوية ميل وإتجاه أو مضرب إمتداد الطبقات، كذلك يمكن بواسطتها تحديد مواقع الظواهر الجيولوجية، مثل: الطيات و الصدوع، ... الخ. كما يمكن تحديد إتجاه و إرتفاع أي نقطة محددة في الحقل. إلى جانب الكثير من الإستخدامات الجيولوجية الحقلية، أنظر: (الأشكال C.106, G.19 and G.27). أما البوصلة الجيرومغناطيسية **Gyrocompass** فهي نوع خاص

من أنواع البوصلات غير المغنطيسية يعتمد على حركة الجهاز الدوار "الجيروسكوب **Gyroscope**" في تعيين الإتجاه. ويستخدم جهاز البوصلة لتحديد الإتجاه الموازي لسطح الأرض، تستفيد معظم البوصلات من الحقل المغنطيسي للأرض، أنظر: المغنطيسية الأرضية **Geomagnetism**. وفي حال تم تدوير قضيب مغنطيسي، أنظر: المغنطيسية **Magnetism** عند مركزه يمكنه من الدوران أفقياً بحرية، ليكون محادياً للمركبة الأفقية للحقل المغنطيسي للأرض.

إتجاه البوصلة الزاوي (surv.) **Compass bearing**

إتجاه يعبر عنه كزاوية أفقية تقاس في إتجاه عقرب الساعة من الشمال، كما أشير إليه بواسطة بوصلة مغنطيسية. أو إنحراف البوصلة **Compass deviation**، أنظر: (شكل C.106).

مسح بالبوصلة. تخطيط بالبوصلة (surv.) **Compass survey**

القيام بعملية المسح الجيولوجي أو غيره بإستخدام البوصلة.

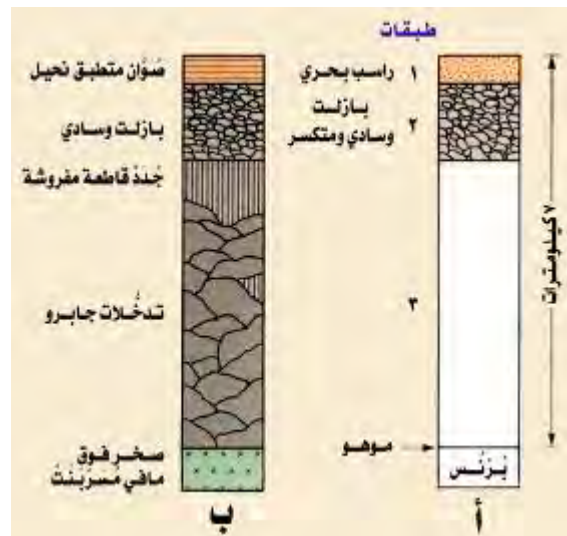
مسح إجتيازي بالبوصلة (surv.) **Compass traverse**

إجتياز مسحي، حيث يقاس فيه عدد من الخطوط المستقيمة بواسطة شريط أو الخُطوة، حيث أُخذت إتجاهاتها بواسطة بوصلة مغنطيسية أو بوصلة موشورية.

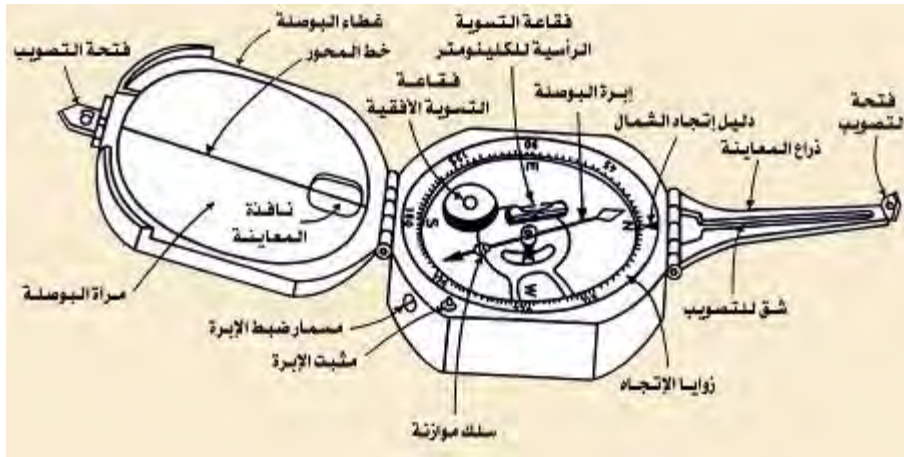
كُفُو. مختص. عصي. عاصبي. عنيد (adj.) **Competent**

قوي. ذو أهلية وجدارة

في علم المياه: مرتبط بجدارة أو أهلية نحر أو تيار هوائي. أيضاً في الجيولوجيا البنائية: يشير إلى طبقة مغايرة لطبقات مجاورة، تشكلت تقريباً من طيات متوازية و أو بنيات قصيفية، والطيات المجاورة تشكلت تقريباً من طيات متشابهة.



شكل C.105 مقارنة بين (أ) القشرة المحيطية و (ب) التتابع الأفيوليتي **Plummer & McGeary, 1993**



شكل C.106 بوصلة برنتون موضحاً أجزائها، 1985، Compton

Competent bed (geol.)

طبقة قوية. طبقة صامدة

الصخر مكونة من أنواع مختلفة من أي صنف أو أصناف أو تتميز
ببنية معقدة بشكل كبير، أنظر: (شكل C.107).

طبقة صامدة. طبقة عصية. طبقة مرنة

طبقة لا تتمزق ولا تتشوه بالطي أو بالحركات الأرضية وذلك
بسبب تماسكها ومرونتها، ويمكن أن تتحمل ثقلها والأثقال التي
فوقها بفضل تماسكها وقوة تحملها، ومن أمثلتها: حجر الرمل و
حجر الجير.**Compilation (n., geol.)**

تجميعية. تنسيق. مجموع

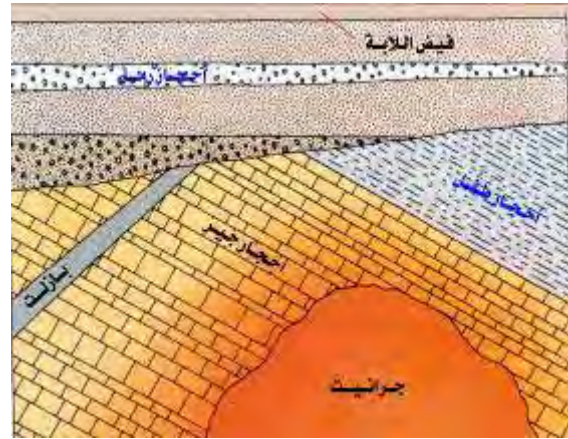
يقصد به إختيار وتجميع التفاصيل الخارطية من مواد مصدرية مختلفة،
مثل: الخرائط الموجودة والصور الجوية و المَسْطُوحَات والمعلومات
الجديدة، والإعداد وإنتاج خارطة جديدة ومتحسنة، أو جزء من
خارطة، مبني على هذه التفاصيل.**Complementary (adj., geol.)**

مكتمل. متتام

في علم الصخور: صفة صخور مختلفة أو مجموعة من الصخور
متمايزة من نفس الصحارة، تركيبها الإجمالي يكون من نفس الصحارة
الأب. في الجيولوجيا البنائية: يشير إلى مجموعة من الكسور التي
أعتبرت أن تكون موحدة و متزاوجة أو متحدة الإشتقاق على الرغم
من أن أصلها غير معروف.**Complex (adj., geol.)**

مركب. معقد. معقد التركيب

مجموعة متشابهة

إشتراك تركيب كبير المقاس أو مجموعة صخور مختلفة نارية ومتحولة
بشكل أساسي، من أي عمر أو أصل، توجد على نطاق واسع ولها
تركيبة أو بنى تكتونية معقدة. وذات علاقة فيما بينها، كما أنه
لا يمكن تمييز هذه الصخور بسهولة في العمل الخارطي، فهناك
المعقد البركاني، والمعقد الناري، والمعقد الحقني، والمعقد المتحول،
والمعقد الأساس. أيضاً هو وحدة طباقية صخرية تشمل كتلة من

شكل C.107 إنشاع أو تعري تتابع صخري معقد 1993، Montgomery

Complex dune (geol.)

كثيب معقد

كثيب تشكل بواسطة رياح مزدوجة الإتجاه، مما نتج عنه تكوين
كثيب متقاطع مع كثيب آخر أو مع كثبان أخرى.**Complex fault (geol.)**

صدع مركب. إنكسار مركب

صدع معقد

صدع يحتوي على صدوع أخرى متقاطعة بداخله.

Complex mountains (geol., geomorph.)

جبال مركبة

جبال معقدة

جبال ومرتفعات جاءت نتيجة إختلاف التعرية لهذه السلاسل
الجبلية المعرضة للثنيات والتصدع أو تراكم نارية كبيرة الحجم في
حدورها كالباثوليث. كما أنها جبال تكوّنت بالطي والتصدع أو
الحركات الأرضية وفعل البراكين أو البركنة معاً، مثل: جبال الروكي

Blue Ridge ووجبال بالبلورينج Rocky mountains
mountains في أمريكا هي جبال مركبة.

ركاز مركب. ركاز معقد. Complex ore (mining)

ركاز به فلزات عديدة. قارن مع: ركاز بسيط Simple ore. وهو
ركاز يصعب استخدامه والإستفادة منه لأنه يحتوي على أكثر من
فلز أو لوجود فلزات غير عادية فيه.

تربة مركبة. تربة معقدة. Complex soil (ped.)

تربة مكونة من تربة عديدة.

تجوية مركبة. تجوية معقدة. Complex weathering (geol.)

تجوية معقدة وتشمل تبلور الأملاح والتجوية بنوعها الفيزيائية
والكيميائية والعوامل العضوية.

المركبة. المكون. Component (n., adj., chem.)

المكونة. المقوم

تركيبية كيميائية محددة، يمكن إستخدامها للتعبير عن تركيب الأطوار
في نظام كيميائي، مثال: تركيب طور البيروكسين المائل في المورنغلس
البيروكسيني يمكن التعبير عنه بـ ٦٨٪ من المكونة $CaMgSi_2O_6$ ،
(دايوسايد Diopside) و ٣٢٪ من المكونة $CaFeSi_2O_6$ ،
هدنبرجيت Hedenbergite. لاحظ أن الكلمة "مكونة" هي
مصطلح عام يمكن إستخدامه كذلك في الأنظمة الكيميائية التي
توجد فيها أطوار ذات شكلين. لذلك فهي جزء من الأجزاء التي
تكون مخلوطاً مركباً كيميائياً. النحاس من مكونات أشابة الصُّفر
(سبيكة النحاس الأصفر).

مكونات مختلفة. Components (n., geol.)

مكونات الصخر تُعرف بدراسة مكوناته المعدنية المختلفة.

مركب. مؤلف. متعدد العناصر. Composite (adj., n., ecol.)

المركب. مركب

في علم البيئة: يقصد به مجموعة من الطحالب والفطريات المشتركة
في بيئة مائية.

حنيرة مؤلفة. قيوة مؤلفة. Composite anticline (geol.)

طية محدبة مركبة من عدة طيات صغيرة ضمن طية واحدة كبيرة.

مخروط (بركاني) مركب. Composite cone (volc., geol.)

قمع بركاني يتكون من طبقات متناوبة من قُيُض الآلابة والرماد
البركاني. وللمخروط المركب جوانب يبلغ إحدارها عند قمته حوالي
٧٠ درجة ثم يقل تدريجياً حتى يبلغ ٥ درجات تقريباً عند قاعدته.
وجاءت هذه الجوانب الحادة من تكوين طبقات متعاقبة من التُّفْرَا وَ
الصخور النارية التي تقع فوق قمة الدرع البركاني. ويعتبر جبل رينير
Rainier mountain بالولايات المتحدة من أمثلة المخروط

المركب. وهو عامة بركان طبقي أو مركب من طبقات بركانية
مخروطية الشكل.

خريطة كنتورية مركبة. Composite contour plan (geol.)

خارطة مناسيبية أو كنتورية توضح أكثر من ظاهرة، مثل: تعدد الركازات
ومستويات التشغيل، ومناسيب رفاق الفحم المختلفة، وترسم أيضاً للمناجم
المكشوفة لتوضح عليها مناسيب السطح ومناسيب المياه الجوفية بالإضافة
إلى مناسيب طبقات الركاز.


جُذَد قاطعة. Composite dykes or sills (ign., geol.)

جُذَد موازية مركبة

مجموعة من الأجسام النارية المُندَسَّة على هيئة جُذَد قاطعة للطبقات
أو موازية لها تبردت عن إندساسات نارية متتالية لمواد مختلفة التركيب
المعدني.

إنطفاء مركب. Composite extinction

أنظر: (الأشكال C.108, C.110, C.111, T.110, U.7a to U.7c and U.8a to U.8c)، أيضاً أنظر: كوارتز مُركَّب
Composite quartz.



شكل C.108 إنطفاء مركب في حبة كوارتز، متكوّن المنجور، منطقة الأوبيبات،
شبه الجزيرة العربية، تصوير: مشرف

جُزْف صدعي مركب. Composite fault scarp (geol.)

جُزْف يتفاوت إرتفاعه على حسب التحات التفاوتي والحركة
الصدعية في آن واحد.

طية مؤلفة. طية مركبة. Composite fold (geol.)

طية كبيرة مؤلفة من عدة طيات صغيرة، متغيرة مكونة لها.

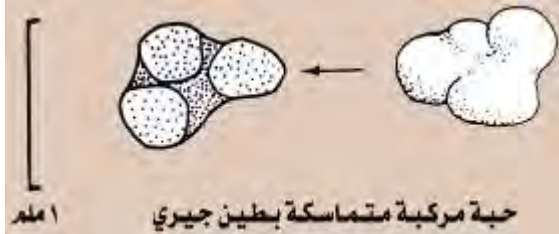
نايس مركب. Composite gneiss (rk.)

صخر متحول، عبارة عن نايس مؤلف من مواد ذات مرحلتين على
الأقل مختلفتين. مرادف له: نايس مختلط Mixed gneiss.

حبة مركبة. Composite grain (geol.)

كتلة صخرية صغيرة مكونة أو مركبة من عُقد جيرية Peloids
متماسكة مع بعضها بواسطة مادة طينية جيرية، تدعى أحياناً بحجر

العنب Grapestone، أنظر: (الأشكال C.109, L.67 and P.77). وربما تشكل مثل: هذه الحبيبات عن طريق إعادة ترسيب الراسب العقدي Peloidal sediment. وقد تكون هذه الحبة المركبة مغلقة من كُرَيَات حيرية أو حبيبات مغلقة أو جسيمات حثائية أو هيكلية أو طحلبية.



شكل C.109 حبة مركبة Selley, 1976

مُتَدَخَلَاتٍ مَرَكَّبَةٍ Composite intrusions (ign., rks.)

أجسام نارية باطنية مركبة. أو أيُّ مقتحم أو مُتَدَخَّل ناري مؤلف من إثنين أو أكثر من محتقن ناري له تركيب معدني و كيميائي مختلف، فهو مُتَدَخَّل مزدوج Multiple intrusion. أنظر: بلوتون جزئي Partial pluton.

خارطة مَرَكَّبَةٍ Composite map (mining)

في التعدين: خارطة تظهر عدة مستويات للمنجم على صفحة واحدة، وهي خارطة تظهر بشكل رأسي معلومات من إرتفاعات مختلفة لمستوى واحد في منجم.

نطاق القلق الحركي المَرَكَّب Composite mobile belt

نطاق من القشرة الأرضية تنشط فيه الحركات التكتونية ويحتوي على حوضين أو أكثر من بُنَيَات القعائر أو التفرعات العظمى Geosynclines.


كوارتز مَرَكَّب Composite quartz (minr.)

حبة كوارتز كبيرة متعددة التبلور ومركبة من كِيسر متبلورة صغيرة من الكوارتز، أنظر: (الأشكال C.108, C.110, C.111, T.110, U.7a to U.7c and U.8a to U.8c). تظهر تحت المجهر بإنطفاءات مختلفة وبحدود مميزة، وقد تحتوي حبات الكوارتز المركبة على وحدات كوارتز ذات إنطفاء متطاوّل Straight extinction ويعرف بالكوارتز غير المشوه Unstrained quartz. وقد تكون هذه الحبات المركبة محتوية على كوارتز مشوه Strained quartz ويظهر بإنطفاء متموج أو متواز Undulose extinction وأحياناً يوجد كلا النوعين معاً في حبة كوارتز مركبة.


علامات نيم مَرَكَّبَةٍ Composite ripple mark (geol.)

علامات نيم متقاطعة متأرجحة تشكلت بواسطة مجموعتين من الأمواج المتقاطعة وليس أيُّ منها، متوازية مع قَمَمَ علامات النيم.

وأحسن أماكن تكوُّنها في المياه البحرية الضحلة حيث تنتج الموجة الإنكسارية بمجموعتين من الأمواج وهذه ليست تماماً ذات زوايا قائمة على بعضها البعض.



شكل C.110 حبيبة كوارتز مركبة (متعددة التبلور) أو (حصاة) مظهره حدوداً واضحة بين وحدات دونية داخلية حديدية (لاحم داكن اللون) لعينة حجر رمل الواسع من منطقة الخرج، جنوب وادي السهّاء، (Moshrif, 1976 (x10)



شكل C.111 حبة رمل مركبة (أسفل)، حبة رمل بسيطة الإنطفاء (أعلى يمين)، وحبة رمل متموجة الإنطفاء (أعلى يسار) حجر رمل الوجيد Moshrif & El-Hiti, 1990

صورة قمرية مركبة Composite satellite image

مثل: صورة شبه الجزيرة العربية شمال أفريقيا المأخوذة من الأقمار الإصطناعية، أنظر: (شكل C.112).

عرق فحم مَرَكَّب Composite seam (coal, geol.)

راققة فحم مركب عرق فحم مكون من طبقتي فحم أو أكثر مميزتين، وتصبجان متصلتين معاً، حيث تتوافر أحزمة ترايبية أو تتداخل مع طبقات و تتسفن معها أو تتوتد إلى الخارج.



شكل C.112 صورة مأخوذة من قمر صناعي لشبه الجزيرة العربية و شمال أفريقيا Tarbuck & Lutgens, 1997

مقطع مركب (geol.)

مقطع رأسي أو مائل في القشرة الأرضية توضع عليه بيانات عن الصخور أو الركازات تستمد من مكاشفها على السطح ومن مجموعة آبار حفر متقاربة. فهو مقطع مفرد يميل أو رأسي أُعدَّ لإبراز المعلومات من مقاطع مختلفة وبصورة أو بأخرى أقل توازناً.

نجدة موازية مركبة (geol.)

إندساس أفقي مؤلف من عدة أنواع من الصخور النارية.

قعيرة مركبة (geol.)

طية مقعرة مؤلفة من عدة قعائر أصغر حجماً أو أكثر تعقيداً، حيث تظهر في طية واحدة مقعرة.

عدم توافق مركبة (geol.)

تخاليف مركب عدم توافق مؤلف من أكثر من حادثة عدم ترسيب، ومحتمل من أكثر من حادثة تعرية أو حت.

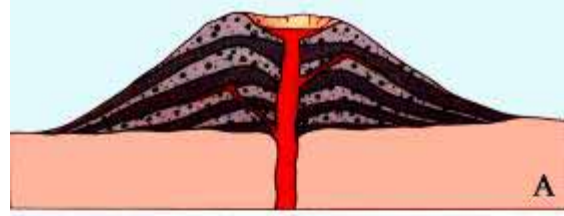
عرق مركب (geol.)

مجموعة من العروق الصغيرة يتصل بعضها ببعض دون نظام محدد، تملأ الشقوق في منطقة معينة، يقدر إتساعها أحياناً ببضع عشرات من الأمتار.

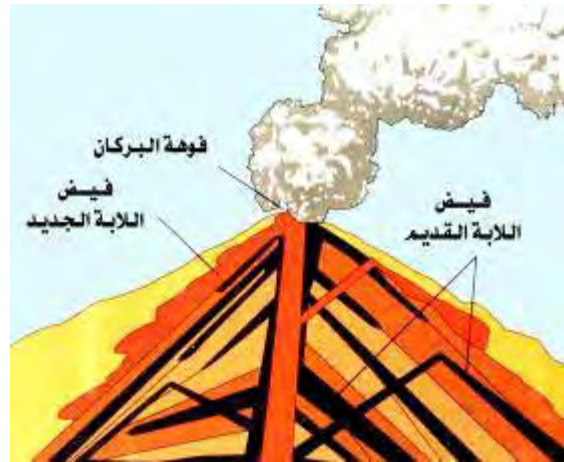
بركان مركب (volc., geol.)

بركان متراكب

بركان مركب من طبقات جَمِيَّة وفتات ناري، كما هو واضح في مَقْطعه (A)، أنظر: (شكلا C.113a and C.113b). أيضاً أنظر: بركان طبقي Stratovolcano.



شكل C.113a بركان مركب مؤلف من تعاقب طبقات من الحمم و الفتات الناري، (A). رَسْمَة مقطع عرضي للبركان السفلي Montgomery, 1993



شكل C.113b منظر أو مشهد مقطعي لبركان مركب. الطبقات المخططة هي فتات ناري Plummer & McGeary, 1993

تكوين. تركيب (n.)

مرادف له: خلط Mixing.

تركيب معدني. تكوين معدني (n.)

تأليف معدني

المكونات أو العناصر المتوفرة في مركب ما مقدرةً بنسب عدد الذرات فيها، أو بالنسب المئوية لأوزانها. التركيب الذري للهيمايتات Hematite (Fe_2O_3)، وهو مركب معدني مؤلف من ذرتين من الحديد لكل 3 ذرات من الأكسجين.

نضوج معدني (Compositional maturity (sed., geol.))

نوع من النضوج الرسوبي يقترب فيه الراسب الفتاتي من التنتاج المعدني النهائي، أشتق بواسطة العمليات السابقة التي عملت عليه. ربما يُمثل كنسبة بين مركبات كيميائية، مثل: ألومينا أو سودا، أو بين مكونات معدنية، مثل: كوارتز أو فليسلبار. قارن مع: نضوج معدني أو نضوج نسيجي Textural maturity.

مستوى التركيب (Composition plane)

المستوى الذي يلتصق عليه جزء البلورة التوأم، ويغلب أن يكون مستوى التوأمة. أنظر: قانون التوأم Twin law و محور التوأمة أو التواؤم Twinning axis، أنظر: (الأشكال T.106a to T.106g).

سطح التركيب (Composition surface)

سطح متصل على إمتداده البلورات التوأمية المفردة، و ربما يكون مستويًا أو منبسطًا، وهو دائماً يتشابه مع المستوى التوأمي. مرادف له: الوجه المركب Composition face. أنظر: قانون التوأم Twin law و محور التوأمة أو التواؤم Twinning axis، أنظر: (الأشكال T.106a to T.106g).

مركب (معدن. مرجان. ورقة) (Compound (adj., n., chem.))

مادة كيميائية طبيعتها متجانسة ونوعها نقى، تتكون من عنصرين أو أكثر في اتحاد كيميائي، ولها خصائص فيزيائية وكيميائية تختلف عن خصائص العناصر المكوّنة لها. الشكر مركب ناتج عن اتحاد الكربون والهيدروجين و الأكسجين اتحاداً كيميائياً، كذلك الملح مركب ناتج عن اتحاد الكلور والصوديوم اتحاداً كيميائياً، مكوناً اتحاد كلوريد الصوديوم.

صدع مركب (Compound fault (geol.))

صدع مؤلف من عدة صدوع ثانوية صغيرة، تأخذ نفس إتجاه الصدع الرئيسي. أنظر: نطاق صدعي Fault zone.

طية مركبة (Compound fold (geol.))

طية رئيسة نمت وتكوّنت عليها طيات ثانوية ذات محاور متشابهة لمحور الطية نفسها.

لاكوليث مركب (Compound laccolith (geol.))

عبارة عن لاقوليث له أجزاء عديدة ومفصولة عن بعضها بطبقات سميكة من صخر مكتنف ولكن تكوّنت بواسطة مُتَدخّل واحد.

مجهر مركب (Compound microscope (opt.))

مجهر له عدسة شبيبة Objective lens تعطي صورة حقيقية مكبرة، وله عدسة عينية Ocular أو عينية Eyepiece، تزيد في كبر الصورة بإعطاء صورة تخيلية لها. يستخدم المجهر المركب عادة للحصول على تكبير قد يصل إلى 1500 مثل من قطر جسم ما.

صفيحة معقدة (Compound plate (paleont.))

صفيحة قباية تتكون من صفحتين أو أكثر متحدة بواسطة درنة ابتدائية وبها زوج أو أكثر من الثقوب.

وادي مركب (Compound valley (geol.))

وادي مجراه الرئيسي ربما يكون وادياً بسيطاً أو وادياً معقداً، ولكن وديانه الفرعية تكون من نوع مختلف.

مناخية وادية مركبة (Compound valley glacier (glaciol. geol.))

مناخية مؤلفة من إثنين أو أكثر من المناخ الوادية المفردة، و من وديان فرعية.

بركان مركب (Compound volcano (volc., geol.))

بركان معقد مكون من فوهتين أو أكثر، أو أنه بركان له قبة بركانية مصاحبة إما في فوهته Its crater أو على جوانبه Its flanks.

بئر مركبة (Compound well (hydrol.))

بئر ماء متشعبة مُبطنّة بأنايب مثقبة مستدقة الأطراف لا يزيد نصف قطرها على بضعة سنتيمترات ولا يتجاوز عمقها في الغالب ثلاثين متراً.

طية منضغطة. طية مكبوسة. (Compressed fold (geol.))

طية منضغطة. ثنية منضغطة طية منضغطة الجوانب أو جناحها مقتربان من بعضهما وهي ملتوية.

موجة إنضغاطية. (Compressional wave (seis.))

موجة تضغط موجة زلزالية تضاغطية أو موجات أولية P wave، أنظر: الموجات الزلزالية الأولية Primary waves.

صدع إنضغاطي (Compression fault (geol.))

صدع نتج بواسطة إنضغاط جانبي للقشرة الأرضية، مثل: الصدع المعكوس Reverse fault. قارن مع: صدع شدّي Tension fault. وهو مصطلح عام و قليل الإستعمال.

إنفعال إنضغاط. (Compressive strain (eng., phys.))

إنفعال إنضغاطي

مقاومة إنضغاطية. (Compressive strength (eng.))

قوة الكبس
الإجهاد الضاغط الأقصى ويمكن أن يطبق على المادة تحت ظروف محددة قبل حدوث الإنكسار.

إجهاد إنضغاطي. (eng., phys.) **Compressive stress**

إجهاد ضغطي. **إجهاد ضاغط**

إجهاد عادي Normal stress يدفع المادة سوياً على جانبيين متعاكسين لمستوى حقيقي أو تخيُّلي.

حدود توسعية بلورية (cryst.) **Compromise boundary**

حدود الجزيئات البلورية الناشئة عن توسيع الوحدات البنائية البلورية، كما إنه سطح الإتصال بين بلورتين ناميتين سوياً ولكنهما ذواتا توجيه مختلف، إلا أن هذا السطح ليس مطابقاً لوجه البلوري.

مقعر. **يقعر.** **سطح مقعر** (adj., v.) **Concave**

صفة يتصف بها شكل السطح الداخلي لكرة مفرغة. أو الجانب الداخلي لخط منحنٍ، أو لما يماثلهما. المرآة المقعرة تستطيع أن تعكس الضوء إلى نقطة أو بؤرة.

ضفة مقعرة **Concave bank**

ضفة خارجية لنهر منحنٍ أو مقوس، يتجه وسط أو في مركز المنحنى أو القوس بإتجاه القناة.

تطبيق متقاطع مقعر (geol.) **Concave cross - bedding**

تطبيق متقاطع بتقعر (باتجاه أسفل التماس)، تماسي بشكل عام، طبقات مجموعة المقدمة. وهذا النوع من التطبيق المتقاطع شائع جداً أو يستخدم كمعيار أو كمقياس لتمييز السطح من القاع في الصخور

الرسوبية. أيضاً هو تطبيق متقاطع ترسب على سطح مُقعر سفلي كما في التطبيق المتقاطع الفسطوي Festoon cross - bedding.

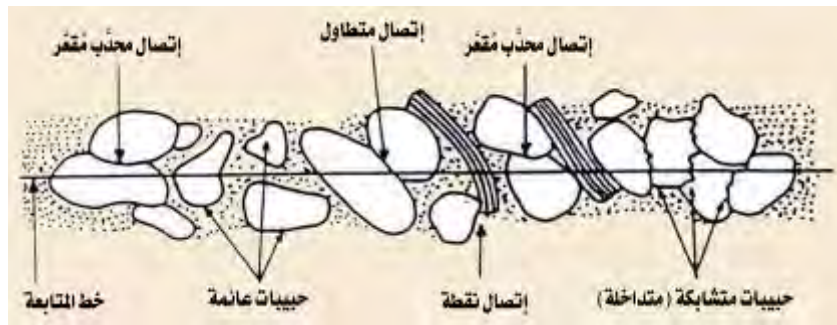
مقعر محدب (adj.) **Concavo - convex**

صفة شكل أو جسم، أحد جانبيه محدب والآخر مقعر. الدائرتان متحدتان المركز تُكوّنان شكلاً محدباً مُقعرًا بالنسبة لخط يمر بينهما.

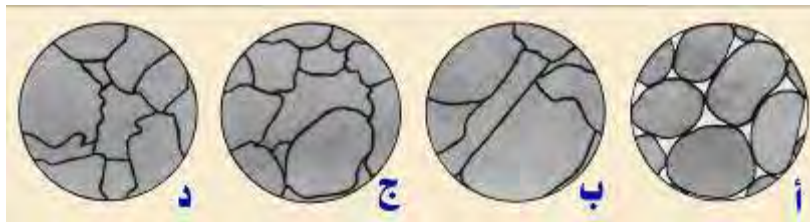
تماس محدب مقعر. (geol.) **Concavo - convex contact**

تماس مقعر محدب

أحد أنواع تماس حبيبات حجر الرمل. عامة فإن شكل أو تشكل Morphology الإتصالات بين الحبيبات يرتبط ب: (١). التعبئة الأصلية Original packing و (٢). درجة و كمية محلول الضغط Pressure solution. ويعتمد عدد الإتصالات لكل جسيم أو حبيبة و نوع الإتصال، على ما إذا كان الإتصال: تماسياً Tangential، متطاولاً أو طولياً أو مستقيماً Long or Strait، محدباً - مقعراً Concavo - convex، أو متشابكاً أو درزياً Sutured، أنظر: (الشكال C.114a, C.114b and F.1)، بشكل كبير على الإجهاد Stress و الإذابة أو الحل Dissolution الناجمين من ثقل القرارة العلوية Overburden أو من خاصية التشوّه Deformation. ولا تُكوّن إتصالات الحبيبات ذات صلة باللاحم Cement و ليس ضرورياً ذات صلة بالضغط Pressure. ولكن المحلول Solution هو المهم وهو مرتبط ب: (١). الإنفعال أو التشوّه Strain، (٢). معدّل فيض أو إنسياب الماء Rate of water flow، (٣). كيمياء الماء Chemistry of water، و درجة الحرارة Temperature.



شكل C.114a أنواع إتصال الحبيبات مع بعضها كما تُرى تحت المجهر Pettijohn, 1975



شكل C.114b أنواع الإتصالات بين الجسيمات أو الحبيبات في أحجار الرمل: (أ). نقطة أو تماسي، (ب). متطاول أو مستقيم، (ج). محدب - مقعر و (د). متشابك أو درزي Friedman & Sanders, 1978

Concealed (adj.) خفي. مَكْتُون. محجوب. منيع
مستور. غير مرئي

يستخدم هذا المصطلح عندما تكون طبقة أو طبقات محجوبة عن الباحث بسبب الغطاء الحطامي الصخري الذي يحجب رؤيتها، مثل: طبقة محجوبة أو غير مرئية Concealed layer.

Concealed erosion (geol.) تآكل محجوب. حَتَّ مستور
سطح طبقة أو طبقات محتوتة ولكنه مغطى برواسب فوقه، فيصبح محجوباً عن الرؤية.

Concealed fault (geol.) صدع محجوب. صدع مستور
صدع مغطى بركام من الرواسب ومن ثم فهو محجوب عن الرؤية.

Concealed outcrop (geol.) بروز صخري مستور.
منكشف صخري غير مرئي

Concentric (adj.) متحد المركز. متمركز
دائري التركيب. متراکز

صفة تتصف بها الأجسام الصخرية عندما تكون أحادية المركز، مثل: الصدوع، والطيات، والكسور متحدة المركز. فالصدوع متحدة المركز هي التي تكون مرتبة مركزياً في مستوى واحد، كما إن الطيات متحدة المركز هي الطيات المتوازية التي تحتفظ كل طبقة فيها بنفس الشُك في جميع أجزاء الطية، وهذا يتنافى مع القاعدة العامة التي تظهر بها بعض الطيات التي يقل فيها شُك الطبقة عند أضلع الطية

ويزداد شُكها باتجاه محاور التحذب والتقعير. أما الكسور متحدة المركز فيظهر نظام الكسور فيها حول مركز واحد.

Concentric faults (geol.) صدوع متحدة المركز.
صدوع دائرية

صدوع ترتبها في الطبيعة حول مركز مشترك تقريباً. أنظر: متحد المركز Concentric.

Concentric folds (geol.) طيات متحدة المركز.
إلتوانات متحدة المركز. ثنيات متحدة المركز

طيات متوازية ومتحدة المركز. أنظر: متحد المركز Concentric.

Concentric fractures (geol.) شقوق متحدة المركز.
شقوق دائرية. كسور متحدة المركز

نظام من الشقوق أو من الكسور في الصخور، ينتظم تقريباً حول نقطة مركزية. أنظر: متحد المركز Concentric.

Concentric structure (geol.) بنية أحادية متمركزة.
بنية دائرية وحيادة المركز

بنية دائرية متحدة المركز. إشارة إلى بنية أحد أنواع السرنيات التي تتحد في مركز واحد، أنظر: (الأشكال C.115, O.18b and O.18c). قارن مع: (شكل S.122).



شكل C.115 أنواع البنيات الداخلية في السرنيات Whitten & Brooks, 1979

Concentric weathering = Spheroidal weathering (geol.)

تجوية متمركزة. تجوية كروية

ينتج عن التجوية المركزية تشكيل جلاميد كروية الشكل، وذلك بسبب التجوية الكيميائية والفيزيائية التي تتم على إمتداد الكسور، ويشار إلى هذه الجلاميد بالجلاميد المتحللة، أنظر: (الأشكال E.52, E.53 and S.193).

Concession area (geol., ecol.) منطقة الإمتياز

مساحة من سطح الأرض أو منطقة محددة تعطى صلاحية إستغلالها من قبل شركات أو أفراد لإستخراج ما بها من ثروات طبيعية، نפט، غاز، أو معادن، ... الخ.

Conch = Concho (paleont., zool.) محارة.

صدفة حيوان لا فقري

جزء من صدفة رأسيات الأرجل نمت بعد الصدفة الجنينية، مثل: الصدفة الكاملة للأمونويد Ammonoid ولا تشمل جميع الأجزاء الكلسية الصلبة للنيوتيلويد Nautiloid. أيضاً يشير المصطلح إلى

أي أصداف بحرية للا فقاريات، تشمل الرخويات المصراعية وعضديات الأرجل.

Conchiform شكل المحارة. شكل الصدفة

شكل صدي، خاصة شكل يشبه نصف صدفة مصراعية.

Conchoidal fracture (geol.) كسْر مُحارِي.

مُكسّر مُحارِي

الكيفية التي تنكسر بها بعض المعادن والصخور لتنتج منحنيًا كسطح المحار لمعدن الكوارتز مكسر محاري. وعامة فهو ميزة هيئة الأوبسيديان والكوارتز حيث كلاهما يمتلكان مَكسْر مُحارِي، أنظر: (الأشكال C.116, C.117a, C.117b and O.2).



شكل C.117b مكسر محاري أو زجاجي، تنتج الأسطح الملساء عندما تنكسر المعادن بشكل هيئة الزجاج Tarbuck & Lutgens, 1997

Concordance (n., geol.) إتفاق. إتقان. تجانس. تطابق

وفاق. توافق. توائهم

يقصد به سطوح تماس الصخور النارية الموازية لتطبق الصخور المحيطة بها. وهو أيضاً توازي الطبقات بحدود تتابع، وعدم إنهاء الطبقات مقابل السطوح الحديثة.

Concordant (adj., geol.) متوافق. متوائهم. مطابق. موائم.

متفق. منسجم. متوافق. متفق مع

بالنسبة للصخور النارية المُتَدَحَّلَة، يعني المصطلح الحد بين مُتَدَحَّل ناري والصخر المكننف الذي يوازي التورق أو مستويات التطبق في الصخر المكننف. وعامة فهو جسم صخري ناري متفق مع سير الطبقات، مثل: الجُدَّة الموازية أو اللاكوليث وكلاهما متوافقان مع إمتداد الطبقات المحيطة بهما، أنظر: (الأشكال B.29, C.118a, C.118b, D.71, L.2, P.99, T.1 and V.7). فهو إصطلاح يستعمل لوصف الأجسام النارية العَازِيَة للطبقات الرسوبية والموازية للحدود الطبقيّة المحيطة بهذه الأجسام. أما بالنسبة لعلم الطبقات، يعني المصطلح متفقاً بنائياً، حيث يشير إلى الطبقات التي تُظْهِر توازياً للتطبق أو للبنية.

Concordant bedding (sed., geol.) تطبق متوافق.

تطبق متطابق. تطبق متوائهم

بنية رسوبية علّمت بطبقات متوازية وبدون تقاطعات زاوية. مرادف له: تطبق متواز Parallel bedding.

Concordant coastline (geol.) خط ساحلي متوافق.

خط ساحلي متطابق

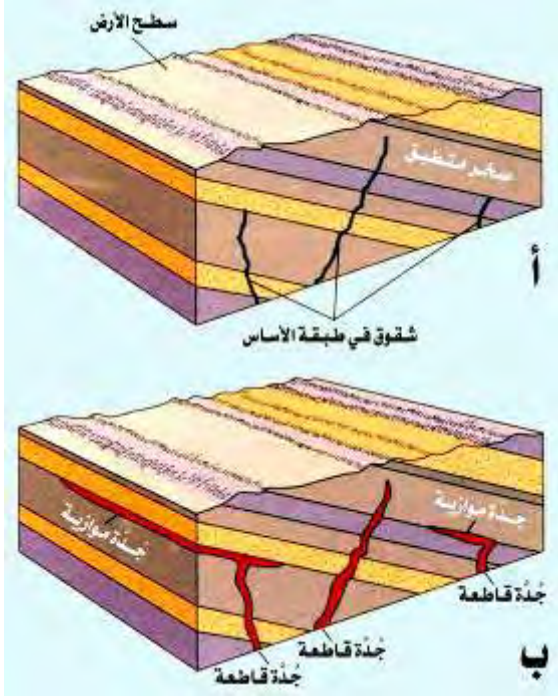
خط ساحلي حيث يكون موازياً بشكل متسع لإتجاه البنية الأرضية أو تركيب اليابسة الرئيسة، مثل: سلاسل الجبال أو الأحزمة المطوية، مشكلاً حافة الحوض المحيطي، وعامة يكون خطياً ومنتظماً.



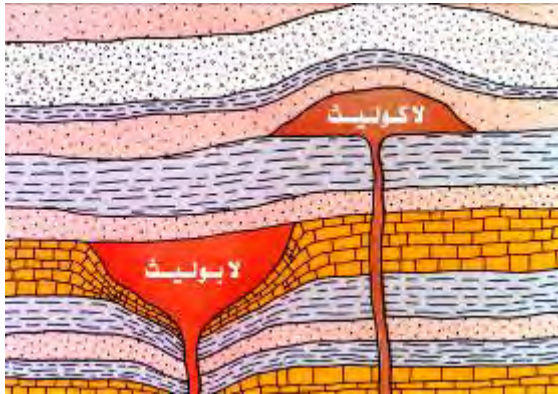
شكل C.116 مكسر محاري لصخر الأوبسيديان Ludman & Coch, 1982



شكل C.117a مثال للمكسر المحاري والبريق الزجاجي في الزجاج البركاني Montgomery, 1993



شكل C.118a يوضح إقحام الجُرم البركانية للشقوق أو الكسور الصخرية، (أ). شقوق أو كسور أو مستويات ضعف قبل إقحام أو تدخّل الصهارة، (ب). تدخّل أو إقحام متوافق حيث الصهارة قد إقحمت أو أقحمت بين طبقات رسوبية فهي جُدة موازية، والمتدخّلات أو الإقحام غير المتوافقة فهي جُدة قاطعة Plummer & McGeary, 1993



شكل C.118b أجسام نارية باطنية (لاكويلت و لابلويث) متفقة مع سير الطبقات Montgomery, 1993

Concordant contact (geol.)

تماس توافقي.

تماس متطابق

حد بين طبقتين يوازي مستوى التطبق فيهما.

Concordant intrusions (ign., geol.)

مُتَدَخِّلات نارية متوافقة. مُتَدَخِّلات نارية متطابقة

مُتَدَخِّلات من الصخور النارية بين الطبقات عن طريق أقل المسالك مقاومة فيها بحيث تكون أسنُف المُتَدَخِّلات النارية وأرضياتها موازية للطبقات الملامسة. ومنها الجُدُد الموازية. أنظر: جُدَّة موازية Sill، و

لاكويلت Laccolith، أيضاً أنظر: (الأشكال C.118a, .118b, D.71, P.99 and T.1).

Concordant plutons (ign., geol.) بلوتونات متوافقة.

مُتَدَخِّلات نارية متناسقة

كتل بلوتونية تقترحم أو تتدخل بين الصخور القديمة، وتكون موازية للطبقات. ومن أمثلتها الجُدُد الموازية و اللاكويلت والابلويث، أنظر: (الأشكال C.118a, C.118b, D.71, L.2, L.64, P.99 and T.1). قارن مع: مُتَدَخِّلات أو بلوتونات متخالفة Disconcordant plutons

Concretion (n., geol.) تجرُّر. تجمد. تصلب. تَعْنَقُد. مُعْنَقُد

كتلة متجرِّرة. درنة صخرية. درن صخري

تركيز لبعض المعادن في الصخر الرسوبي على هيئة عُقُد، ويتم التجمع على شكل الكرة أو القرص من مادة معدنية في صخرة رسوبية ذات تركيب مختلف. ومن المعادن التي توجد عادة في الحصية الكالسيت Calcite والدلومايت Dolomite والسليكا Silica والليمونيت Limonite. ويتشكل الدرن الصخري أثناء عملية النشأة المابعدية Diagenesis حيث تتركز مكوّنات رواسب معدنية معيّنة في أجزاء محدّدة من الصخر وغالباً تتراكم هذه المكونات حول نواة أو أحفورة كاملة مشكلة حلقات متمركزة حولها. وربما تكون الكتل المتشكلة مستديرة أو غير منتظمة الشكل، وذات أحجام مختلفة، وتعرف بالدرنات الصخرية. وتتكون الدرنات من: حجر حديد طيني، حجر جير، دلومايت، صوّان، أو ظر السليكا، جيس، و ليمونيت، بينما تتشكل العُقيدات أو العججيرات الصخرية Nodules أثناء الترسيب، وتتكون من كتل منفصلة أو غير مترابطة مغموسة في رواسب الجسم الصخري الرئيس. وهي أولية النشأة بخلاف الدرن الذي يعتبر ثانوي النشأة. لأنه يتشكل بعد الترسيب. وعادة تُكوّن الدرنات الصخرية أصلب من الصخر الذي يحويها، أنظر: (الأشكال C.119a to C.119h and S.120).

صيغة الجمع: درنات أو مُعْنَقَدَات Concretions. قارن مع: (الأشكال C.9, C.10a and C.10b).

Concretionary sand (geol.) رمل متصلب. رمل درني

رمل مُعْنَقُد. رمل مُعْنَقُد

رمل متكتل مشكلاً درنات من الرمل قاسية وتمادسة، أنظر: (الأشكال C.119c to C.119e and S.121).



شكل C.119a درنات من السليكا، في حجر رمل البياض (الصورة العليا)، في حجر رمل الوسيح (الصورة السفلي) قرب مدينة الرياض، تصوير: مشرف




شكل C.119b درنات من المانجنيز و الحديد في حجر رمل الوجيد: تصوير مشرف



شكل C.119c درنات قرصية في حجر جبر متكون العرمة، شمال شرق مدينة الرياض، تصوير: مشرف



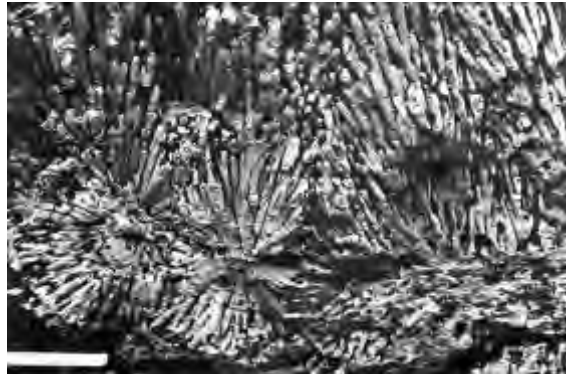
شكل C.119d درنات عملاقة، مليئة بمعدن الكالسيت أصفر اللون (الصورة العظيمة)
Judson & Kauffman, 1990



شكل C.119f درنات مدوّرة أو كروية الشكل في حجم قذائف المدفع، متناثرة على السطح حيث تجوت وأخرجت من حجر رمل نفايو
Skinner & Porter, 1987



شكل C.119e نوع درني كاليشي أو قشرية كلسية من كرات قذائف المدفع وأشكال إسطوانية في حجر رمل البياض الأوسط، جبل المياه، منطقة الدغم، قرب مدينة الرياض
Moshrif, 1976, 1980 and Moshrif & Kelling, 1984



شكل C.119g درنات شعاعية أو إشعاعية من الدولوميت
Scoffin, 1987



شكل C.119h درنات مَجْوَاة من طُفال أو حجر طين صفحي أصلاً. تحتوي الدرناات على مادة لائحة أو رابطة أكثر من الصخر المنطوق لها، ومن ثم فهي مقاومة جداً للتجوية
Plummer & McGeary, 1993

Concretionary structure (geol.) بنية متصلبة.

بنية درنية. بنية متعقدة أو معتقدة

مثل: بنية الدرنات الصخرية شبيهة بالكرات أو الأقراص الصخرية، أو شعاعية، أنظر: (الأشكال C.119a to C.119h). وتشكلت هذه نتيجة عملية النشأة المابعدية، أنظر: درنة صخرية Concretion.

Concurrent (geol.) متواقت. متزامن. متلازم.

متلاق (في نقطة)

صفة لما يمر من نقطة مشتركة. أقطار الدائرة خطوط متلاقية.

Condensation (n.) تكثف. تكثيف. تكاثف

في علم الطبقات: يعني المصطلح عملية طباقية حيث يُنحل من خلالها الراسب الرسوبي أو التتابع ويحدث ذلك متزامناً مع الترسيب، كما يتم ذلك بواسطة ضغوط هيدروستاتية (توازن الموائع وضغوطها) قوية ينتج عنها محلول على طول حدود الحبيبات، يعرف بمحلول الضغط Pressure solution.

Condensation nucleus نواة تكثف

جسم ضئيل يكون المركز الذي يتكثف عليه بخار الماء في الهواء. من الممكن أن يكون جُسيمًا مجهرى الحجم من الملح في الجو نواة تكثف لقطرة مطر.

Condensed succession (geol.) تتابع مكثف. تتابع كثيف

تتابع طباقى أو طبقي نحيل نسبياً ولكن غير متقطع لفترة زمنية معتبرة، تراكمت خلالها الرواسب بشكل بطيء جداً، وهي تمثل عامة بواسطة تتابع سميك مكافئ زمنياً لها في موقع آخر في نفس الحوض الرسوبي أو في نفس الإقليم.

Conduit (n.) مجرى. ماسورة تهوية. قناة

يقصد به ما يستخدم من أنابيب وغيرها في نقل السوائل أو الغازات. كما إنه مصطلح عام يقصد به أي مجرى طبيعي أو إصطناعي، مغطى أو مكشوف، يستخدم لنقل الماء. وهو عامة مجرى ملىء بالماء تحت ضغط هيدروستاتي Hydrostatic pressure. أنظر: أنبوب مجرى Streamtube.

Cone (n., volc., geol., geomorph., oceanog.) مخروط

قمة تكوّنت من مواد لفظها بركان مثل: المخروط البركاني. كذلك هي كومة من الوحل والحصى و الجلاميد، أنظر: حُلْمُود Boulder، ذات جوانب شديدة الإنحدار ترسّبت أمام مثلحة Glacier عند ذوبانها. وفي علم التضاريس: هو جبل أو تلّ أو شكل آخر من اليابسة يشبه شكله المخروط أو القمع بجوانب شديدة الإنحدار نسبياً ومتّجه لأعلى، خاصة المخروط الطمبيي. ويعني المصطلح في علم الجيولوجيا البحرية: مروحة مغمورة أو بحرية أو مروحة بحرية عميقة مصاحبة لدلتا نهر نشطة رئيسة، مثل: دلتا نهر المسيسيبي أو دلتا نهر النيل أو دلتا نهر الجانجيز.

Cone delta (geol.) مخروط الإنصباب. دلتا مخروطية

مخروط طمبيي Alluvial cone.

Cone - in - cone structure (sed., geol.)

بنية مخروط في مخروط. بنية مخروطية متداخلة


بنية صخرية درنية تظهر بشكل مخاريط متداخلة في بعضها البعض فتندر في كل من: صخر المارل، والحجر الجيري، والفحم، وتكثر في طبقات الكالسايث الليفية، وطبقات الجبس الليفى الموجود داخل بعض الرواسب، وتتميز بتكون مخاريط متتابعة ومتداخلة الواحد في الآخر نتيجة لعملية التبلور الشعاعي حول مركز واحد. وربما تتشكل هذه البنيات كدرنات صخرية ولكن في معظم الحالات تظهر البنيات نتيجة الضغط الذي تتعرض له أجزاء الراسب، أنظر: (الأشكال C.120a to C.120d). ويعني المصطلح في علم البراكين: بنية بركانية تنشأ خلالها أو المخروط الصغير أو المخاريط التي تمت بداخل المخروط الرئيسي.




شكل C.120a بنية مخروط - في - مخروط Pettijohn, 1975



شكل C.120b مخروط - في - مخروط Twenhofel, 1950



شكل C.120c كالسايت ليفي مظهرًا بوضوح بنية مخروط - في - مخروط متداخلة الشكل. طبعة سالبة لتقشير خلّاتي أو أسيتاتي (x 2.9)، عينة مأخوذة من لافرنوك بويت، جنوب ويلز Moshrif, 1974



شكل C120d طبقة صدفية بها كالسايت ليفي مظهرًا بنية مخروط - في - مخروط أو متداخلة الشكل (في أعلى اليمين وأقصى اليسار وفي أعلى الوسط إلى اليسار قليلاً)، طبقة سالبة لتقشير خلّاتي أو أسيتاتي (x 4)، العينة مأخوذة من طبقات وستبري أو جرف أو ربوة بينارث، جنوب ويلز Moshrif, 1974

Cone of dejection = Dejection cone (geol.)

مخروط الإفراغ. مخروط الانقراض

مخروط طميي Alluvial cone مؤلف من مواد خشنة، تكوّن حيث يدخل سبيل أو وابل جبلي من وادٍ ضيق فوق سهل أو يجتاز عبر مصطبة جانب الوادي.

Cone of depression = Cone of exhaustion (geol.)

مخروط الهبوط = مخروط الإنخفاض = مخروط الإستنفاد

منخفض مخروطي الشكل مقلوب ويمثل إنخفاض المستوى المائي في الطبقة الحاملة للماء حول بئر إرتوازي أو بئر عادي، نتيجة لضخ المياه من هذا البئر. ويختلف شكل هذا المخروط باختلاف كمية مياه الأمطار ومعدل الضخ. وتعرف القاعدة شبه الدائرية لهذا المخروط على سطح الطبقة المائية بدائرة التأثير لثقب الحفر، أنظر: (شكل C.121).

Cone of escape (astron.)

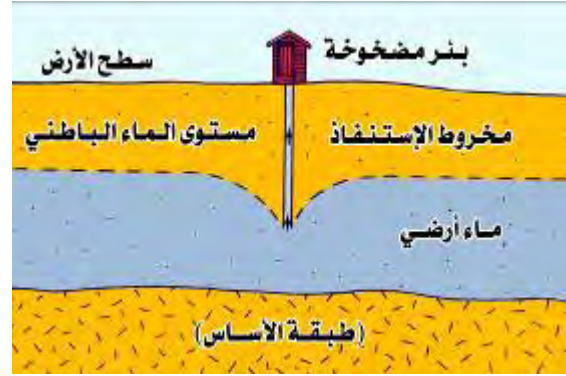
مخروط الإفلات

مخروط إفتراضي في الغلاف الجوي الخارجي Exosphere، موجّه رأسياً إلى أعلى، ويمكن لأية ذرة أو جزيء أن يمر من خلاله إلى الفضاء الخارجي دون أي إصطدام.

Cone sheets (ign., geol.)

أغشية. قُرش. صفائح مخروطية

طبقات نارية مخروطية الشكل. وهي عبارة عن وحدات من الجُدّد القاطعة Dikes التي يغلف بعضها البعض، وتكون في هيئة مخاريط مقلوبة، وتنشأ عادة فوق قمة جسم ناري في الأعماق وتنتسج إلى أعلى.



شكل C.121 مخروط الإنخفاض أو الإستنفاد تكوّن حول بئر ضخ في ماء أرضي غير محصور Montgomery, 1993

Confined aquifer (hydrol., geol.)

مستودع ماء أرضي محبوس. مستودع ماء أرضي محصور

مستودع مائي أرضي محاط من أعلى ومن أسفل بطبقات كثيفة أو غير منفذة للماء أو بطبقات أقل نفاذة من تلك التابعة للمستودع نفسه، أنظر: (شكلا C.121 and C.122).

Confined bed (hydrol., geol.)

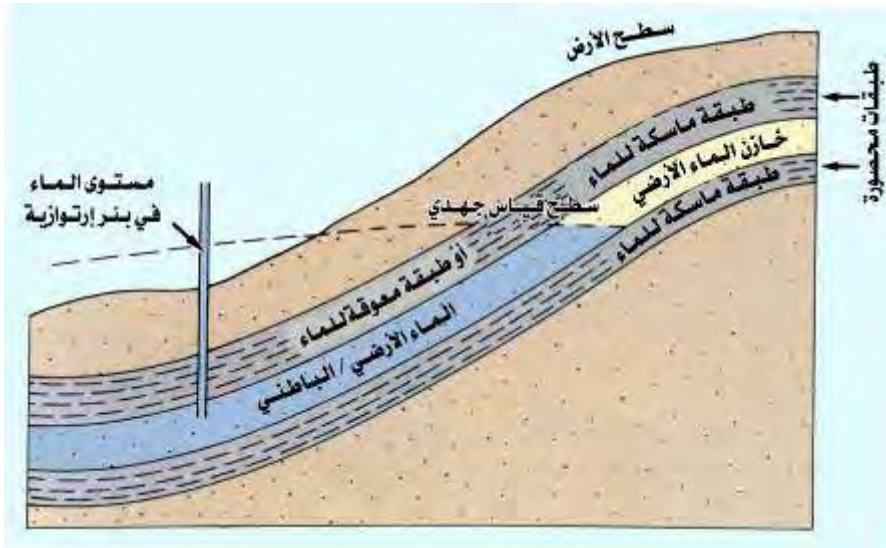
طبقة محصورة

جسم صخري كثيف أو غير مُنفذ للماء أو مادة أقل نفاذة بشكل مميز طبقياً مجاور لواحد أو أكثر من مستودع مائي أرضي.

Confining layer or bed (geol.)

طبقة حاجزة.

طبقة حاصرة



شكل C.122 مستودع ماء أرضي محصور، مشطور بين طبقتين حاصرة له مما يؤدي إلى تزايد الضغط وتكوين بئر إرتوازي Montgomery, 1993

Confining pressure (hydrol., phys.)

ضغط محاصر.

ضغط محصور. ضغط الإنحباس

ضغط متساوٍ على جميع الجوانب، مثل: ضغط أرضي ستاتيكي أو ضغط هيدروستاتي.

Confluence (n., geomorph.)

ملتقى (نهريين). مقرن

إقتران. تلاقٍ
موقع يلتقي فيه نهران أو رافد مع نهر أو عامة مجريان مائيان. أيضاً يشير المصطلح إلى إنسياب وتدفق مثل: جيتان أو أكثر معاً، وكذلك مكان تقاطع وحدوث الملتقى المثلجي.

Confluence plain سهل ملتقى. سهل مقرون
سهل تكوّن بواسطة إندماج أرضيات وادية لنهرين أو أكثر.

Confluent (n., geomorph.) مشتبك. مندعم.
متلاقٍ. رافد نهر

يقال لنهر أو مثلجة أو عرق أو مغلّم جيولوجي آخر عندما يشتبك أو يتلاقى مع مغلّم آخر مماثل ليكوناً نهرًا واحدًا أو مثلجة واحدة أو عرقًا واحدًا. والرافد هو إلتقاء نهر مكوّنًا معاً نهرًا واحدًا.

Conformability (geol.) تشاكل. توافقية. تطابق.
نوعية أو حالة أو ظروف يكون فيها توافق، مثل: علاقة توافق الطبقات لتصبح متطابقة.

Conformable (strat.) متوافق مع. مؤتلف
توضع أو ترسب الطبقات أو مجموعة من الطبقات بعضها فوق بعض في ترتيب متواز وترسب مستمر، أنظر: (شكل C.123).



شكل C.123 تلاقٍ متوافق إفتراضي بين متكون البياض (داكن في مقدمة الأرض) حجر رمل حديدي و متكون البويب (فاتح في مؤخرة الأرض) أحجار جير صفراء قشدية اللون Moshrif, 1976

Conformable beds (geol.) طبقات متوافقة.
طبقات متشاكلية التطبيق
مجموعة طبقات متوازية التطبيق وبدون إضطراب في الترسيب وليست معرّة محلياً، أنظر: (شكلا P.14 and U.2).

Conformable fault (geol.) صدع متوافق
إنكسار غير مُختلّ التطبيق.

Conformable stratification (geol.) تطبق متوافق
ظاهرة جيولوجية يستدل منها على وجود مجموعة من الطبقات متوافقة في الترسيب، ويقع بعضها فوق بعض من حيث الترتيب، وتكون متوازية و بترسيب مستمر لا يتخلله إضطراب أو توقف، ولا تظهر عليه أي تعرية محلية.

Conformity (n., strat., geol.) توافق. تشابه.
متطابقة. متماثلة

ظاهرة توافق تنطبق على العلاقة الموجودة بين الطبقات المتجاورة وغير مفصولة بتوقف رسوبي أو توقف في الترسيب سواء أكان بين

طبقات المجموعة الواحدة أو بين مجموعتين أو أكثر من الطبقات المتوافقة، ومن ثم ينتج عن الأصل في الترسيب المستمر سلسلة من طبقات متتابعة متوازية مضطربة لا يفصل بين مجموعتين منها فاصل زمني يدل على إنقطاع مؤقت في الترسيب. وتسمى مثل هذه الطبقات متوافقة Conformable ويسمى التركيب البنائي الذي ينتج منها توافقاً Conformity. قارن مع: عدم توافق Unconformity، أنظر: (الأشكال F.62, F.75, P.14, T.116 and U.2).

Congelation تجميد. تجمد. تخشير.
التغير من سائل إلى حالة صلبة، التجمد. أيضاً يقصد به نتائج أو نتاج، مثل: التغير. مرادف له: تجلّد أو تثلج Gelation. أو تجلّد أو تجلّد Icing.

Congelifluaction (geol.) فيض تربة تحت تجمد.
إنسياب تربة تحت تجمد

إنسياب جانبي متزايد لمواد ترابية تحت ظروف حول مجلدية Periglacial، ودفق أو فيض تربة Solifluction في أقليم واقع تحت أرض متجمدة. مرادف له: إنسياب تربة تحت تجمد Gelifluction و Gelisolifluction.

كِسْرَة صخرية Congelifract = Gelifract (geol.)

شظية أو كِسْرَة صخرية مزواة إنشطرت بفعل الصقيع أو بإنشطار الصقيع Congelifraction وتدرج في الحجم من كتل كبيرة إلى مواد دقيقة أو مسحوقة جداً.

كتلة كِسَارَة صخرية Congelifractate (geol.)

كتلة مؤلفة من كِسَارَات صخرية Congelifracts بأحجام مختلفة تكونت بفعل الصقيع.

تكسر بالتجمد. تفتت بالتجمد Congelifraction (geol.)

تكسر أو إنشطار أو تفتت الصخر أو التربة ميكانيكياً بسبب ضغط مبدول بواسطة تجمد الماء الموجود في الشروخ أو في المسامات أو على إمتداد مستويات التطبق. مرادف له: تَكْسُر صخر بفعل الصقيع Frost shattering، إنشطار صخر بفعل الصقيع Frost splitting، تكسر صخر بفعل الصقيع Frost riving، تفجر صخر بفعل الصقيع Frost bursting، تجوية صقيعية Frost weathering، توتد صقيعي Frost wedging و تَكْسُر الصخور بالتجمد Gelivation و Gelifraction.

تربة فرقتها التجمد Congeliturbate (geol., ped.)

كتلة التربة أو مادة ترابية غير متصلة أو غير متماسكة أنتقلت أو اضطربت بفعل الصقيع، وعادة تكون أخشن من المادة التحتية، خاصة الفُرَاة الدبشية المتكونة بواسطة فيض أو دفع التربة Solifluction. مرادف له: تربة صقيع Frost soil.

تفريق بالصقيع Congeliturbation (geol., ped.)

إضطراب بالصقيع

يعني المصطلح تقليب Stirring، وحضخضة Churning، وتعديل Modification وجميع أنواع إضطرابات التربة الأخرى الناتجة عن فعل الصقيع، وتشمل إنتفاخاً بفعل الصقيع Frost heaving، فيض التربة Solifluction، وحركات الكتلة والتممايزة حيث تكوّن أرضاً منقوشة Patterned ground. مرادف له: إزعاج أو إضطراب بالصقيع Cryoturbation، تفتت أو تقلب التربة بفعل الصقيع Frost stirring، تفتت أو سحق التربة بفعل الصقيع Frost churning، تفريق التربة بالجليد Geliturbation.

رصيص. دُمْلُوك. كتل. كُور. Conglomerate (n., geol.)

تكوّن. متكتل. صخر تجمعي.

متجمع. كتلة مختلطة. دُمْلُوك. كونجلوميرات

صخر رسوبي، يتكون من حصيات، صغيرة وكبيرة، قديمة، مستديرة، مدملكة الشكل، ملتحمة مع بعضها بمادة لاحمة، مختلفة التركيب المعدني، وحجم حصياته أكبر من ٢ ملم، أنظر: مقياس العالم وثنوثوث، و (شكل G.67) و أيضاً أنظر: (الأشكال C.2, C.124a to C.124f and L.53). المادة اللاصقة أو الكتلة الأم في رصيص ما مكوّنة عادة من السليكا أو من معادن الطين. ويصنف صخر الدملوك (الصخر الدُمْلُوك) كما في: (جدول C.3). صيغة الجمع: دُمْلُوكَات أو صخور دُمْلُوكَة Conglomerates.

جليد دُمْلُوك. Conglomerated ice (glaciol.)

جليد مُتَرَصِّص

جميع أشكال الجليد الطافي والمندمج في كتلة واحدة. أيضاً يشير المصطلح إلى محتويات الكتلة الجليدية.

رصيصي. دُمْلُوكي Conglomeratic (adj.)

مرتبط بالرصيص من حيث له تكوين أو خواص الرصيص أو الدُمْلُوك.



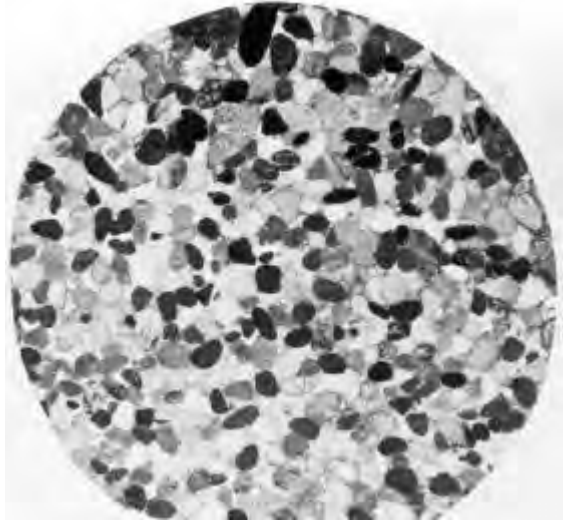
شكل C.124a رصيص أو كونجلوميرات، تصوير: مشرف



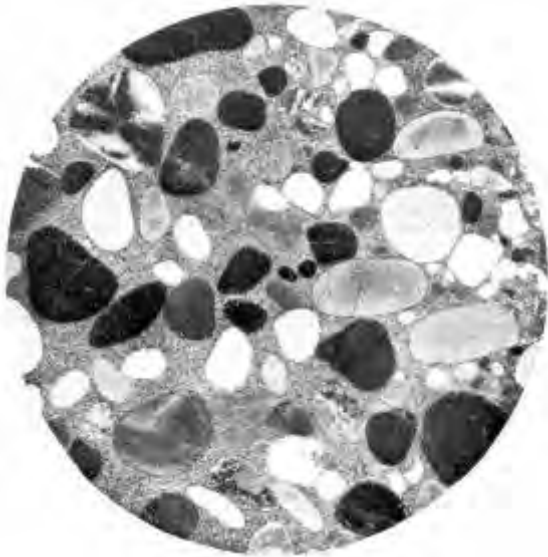
شكل C.124b صخر الكونجلوميرات Mondadori, 1983



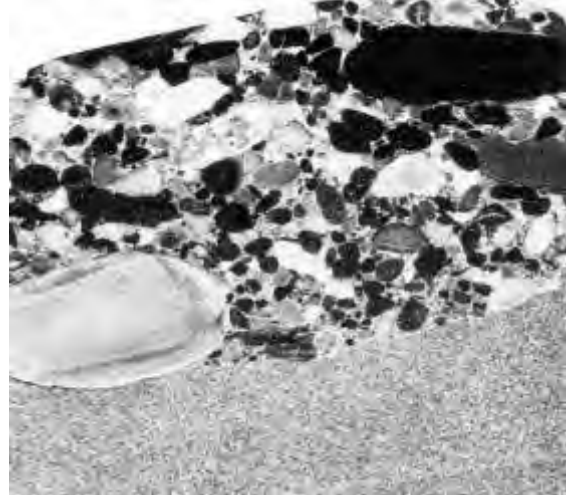
شكل C.124c صخر الكونجولوميرات أو صخر رسوبي فتاتي مستدير الحبيبات
Tarbuck & Lutgens, 1996



شكل C.124e كونجولوميرات أو راحص، حصواته جيدة الاستدارة من الشُرْت (الصَوَان) والطين السليكاوي، ورمل نظيف، ملئت الفجوات بالكالسايات
Conybeare & Crook, 1982



شكل C.124d عينة صخرية كونجولوميرات تظهر طرازاً حبيبياً ثنائي النسيج
Conybeare & Crook, 1982



شكل C.124f عينة صخرية عدسية تحتوي على راحص أو كونجولوميرات
مكون من حصوات جيدة الاستدارة من الشُرْت وطين سليكاوي فوق رمل ناعم
يميل بلطف، ملئت الفجوات بالكالسايات
Conybeare & Crook, 1982

جدول C.3 تسمية و تصنيف صخور الحصى أو الدُمْلُوك Selley, 1976 and 1994

تدعيم حبيبي تدعيم وحلي	دُمْلُوك نقي الحصى دُمْلُوك تجمعي	}	نسيج
يتكوّن من حصيات صخرية متنوعة يتكوّن من حصيات صخر واحد	دُمْلُوك متنوع الحصى دُمْلُوك وحيد الحصى		}
نشآت حصياته داخل حوض الترسيب نشآت حصياته خارج حوض الترسيب	دُمْلُوك حوضي الحصى دُمْلُوك مجلوب الحصى	}	

Conglomeratic mudstone (rk.) حجر وحل رصيصي .
حجر وحل دُمْلُوكي

حجر وحل أو حجر طين به قِلَّة أو كُثْرَة من الحصوات الصغيرة والكبيرة، مثل: الطين الحصى المتناسك والحتوي على ٥ - ٣٠٪ حصوات أو حصاء وبه نسبة الرمل إلى الوحل (غرين + طين) أقل

من ١:١، مثل: حجر طين حصوي أو حريثي Tilloid. ويعتبر المصطلح مرادف للرصيص الوحلي Paraconglomerate أو Diamictite. قارن مع: رصيص حجر وحل Mudstone conglomerate.

حجر رمل رصيصي (rk.) Conglomeratic sandstone

حجر رمل يحتوي على ٥ - ٣٠٪ حصوات أو حصاء وبه نسبة الرمل إلى الوحل (غرين + طين) أكبر من ٩: ١، رمل حصوي أو حصاء متماسك. حجر رمل يحتوي على أكثر من ٢٠٪ حصوات، أنظر: (شكل L.53). قارن مع: حجر رمل حصوي Pebbly sandstone.

راتينج طبيعي. كوبال الكنفو (minr.) Congo copal

مادة صمغية، مَصْفَرَّة إلى عديمة اللون، مشتقة من أشجار معينة من جنس كوبيفيرا Copaifera وتوجد كصمغ أحفوري في الكنفو. تستخدم كبريق أو ورنيش يصقل بها الخشب أو المعدن أو كطلاء.

كونجوليت. كونجوليت (minr.) Congolite

معدن صيغته الكيميائية: $\{(Fe,Mg,Mn)_3B_7O_{13}Cl\}$ ، يتبلور حسب النظام ثلاثي التماثل، وهو ثنائي التشكل أو التبلور مع إريكيت Ericaite. صفة توصف بها طية جانبية أو طُقَيْلية Parasitic fold حيث يكون محورها وسطحها المحوري متوازيين أو موازيين المحور والسطح المحوري للطية الرئيسة.

طيات متطابقة = Congruous folds (geol.)

طيات متطابقة. طيات مطابقة

الطيات الجانبية أو الطيات الثانوية أو طيات الإنزلاق التي يعتمد حدوثها على الطيات الكبيرة وتكون في درجة إنحدارها وإتجاهها ماثلة للطيات الكبيرة. أنظر: متطابق Congruent.

الكونيسي (hist. geol.) Coniacian

مرحلة زمنية جيولوجية: أوربية الإستعمال، السيلوري السفلي أو أعلى العصر الكريتايوي أو الطباشيري، فوق التوروني Turonian و تحت السانتوني Santonian.

تجمعات مخروطية الشكل (geol.) Conical aggregates

تجمعات رسوبية مخروطية الشكل، مثل: المروحة الرصيصية Fanglomerate.

إسقاط مخروطي (Conical projection)

رسم أو خارطة حيث أقطارها الإستوائية أكثر قَصراً من أبعادها من قطب لقطب. المصطلح المناقض له: مفلطح أو مُسَطَّح Oblate.

علامات جدولية مخروطية الشكل (geol.) Conical rill marks

علامات جدولية مخروطية الشكل

بنية رسوبية مجرورية مائية مخروطية الشكل، أنظر: (شكل C.125).




شكل C.125 علامات جدولية أو مجرورية مائية مخروطية الشكل Reineck & Singh, 1975

كونيتشالساييت. كونيتشالساييت (minr.) Conichalcite

كونيتشالساييت. كونيتشالساييت

معدن لونه أخضر حشيشي إلى أخضر مصفر أو زمردني مخضّر، يتكون من زرنبيحات الكالسيوم والنحاس القاعدية، صيغته الكيميائية: $\{CuCaAsO_4OH\}$ ، نظام تبلوره المعيني، صلابته ٤،٥، و وزنه النوعي ٤،١، أنظر: (شكل C.126). وغالباً ما يكون محتويًا على الفوسفور. مرادف له: هيجينساييت Higginsite.



شكل C.126 كونيتشالساييت Lof, 1983

مسطق خرائطي مخروطي (geog.) Conic map projection

خريطة ترسم بإسقاط أنموذج لجزء من سطح الأرض على مخروط تماس لهذا الأنموذج، ثم بسط المخروط على سطح ليصبح خريطة مستوية لهذا الجزء. أكثر ما يكون المسقط المخروطي في الخرائط دقة عند خط العرض الذي يمس فيه المخروط أنموذج الكرة الأرضية.

لافة مخروطية حلزونية (adj., paleont.) Conispiral

يقصد بها أي صدفة بطنية القدم Gastropod shell لها شكل مخروطي اللّف، أيضاً صدفة رأسية الأرجل المتميزة بلف حلزوني على سطح مخروط، وعمامة اللّف ليس في مستوى واحد.

Conispiral coiling (paleont.) لّف مخروطي حلزوني

مثل: صدفة بطنية القدم Gastropod shell أو صدفة رأسية الأرجل Cephalopod shell.

Conispiral shell (paleont.) صدفة مخروطية الإلتفات. صدفة مخروطية حلزونية

صدفة تتكون من محور كأنه ملتف على سطح مخروط، ويكون فيها محور اللّف عمودياً على وسط قاعدة المخروط كما في أكثر الأصداف، مثل: صدفة بطنية القدم Gastropod shell أو صدفة رأسية الأرجل Cephalopod shell.

Conjugate (adj.) مقترنة. مترافقة. مقترن.

مترافق. إقتراني. تبادلي. متبادل. متزواج.

صفة صدوع إذا كانت ذات عمر واحد وحدث تشوّهي واحد. أيضاً يستعمل المصطلح عند الإشارة إلى نظام فاصلي Joint system، أطقمه أو مجموعته إذا كانت ذات علاقة بأصل التشوه، عادة إنضغاطي. كذلك يقال للرواسب المعدنية التي ربما تتشكل أو تتكون في هذه الفواصل Joints.

Conjugate fold system (geol.) نظام طي مقترن

مجموعتان من الطيات الثانوية، تميل أسطحها المحورية بإتجاه بعضهما، وتكونت سوياً في حدث واحد.

Conjugate fractures (geol.) كسور مقترنة.

إنكساران مترافقان

عبارة عن مجموعتين من الفواصل أو الكسور المتعامدة ولها خط المَضْرَب Strike نفسه ولكنها تميل في الإتجاه المضاد.

Conjugate joint system (geol.) نظام فواصل مقترنة

نظام من الفواصل في مجموعتين مرتبتين حول مظهر تركيب واحد أو حول محور ضغطي مرجح.

Connarite (minr.) كناريت. كناريت

معدن لونه أخضر، يتكون من سليكات النيكل المائية، صيغته الكيميائية: $(\text{H}_4\text{Ni}_2\text{Si}_3\text{O}_{10})$ ، نظام تبلوره السداسي، صلاتته $2,5 - 3$ ، و وزنه النوعي $2,5$. يظهر على هيئة بلورات صغيرة أو حبيبات.

Connate (adj.) حبيس. فطري. خلقي. متطابع

متماثل من حيث الطبيعة. في علم الصخور: يشير إلى السوائب المشتقة من نفس الصهارة. وفي علم الرسوبيات: متأصل في نفس

الفترة الزمنية كالمادة المجاورة، خاصة متعلق بالمياه والمواد المتطايرة، مثل: ثاني أكسيد الكربون، المحبوسة في الرواسب في الوقت الذي ترسبت فيه الرواسب.

Connate water (geol.) ماء حبيس. ماء أحفوري مترامن. ماء معاصر. ماء تخلّقي. ماء مقرون

هو الماء الباطني المحبوس أو المصطاد في داخل فرجات الصخر الرسوبي أثناء ترسيب الصخر. ويعرف أحياناً بالماء المدفون مع الرواسب أثناء تكوينها في السابق والفرجات Interstitial water. وقد يكون هذا الماء مساقاً من ماء البحر أو من ماء اليابسة.

Connecting bar حاجز متصل. حاجز موصّل

حاجز متصل من كلا النهايتين مع كتلة اليابسة، خاصة الحاجز الرملي أو الجسر الموصّل أو الرابط أو طُنبُولو Tombolo، أنظر: (شكل C.87).

Connecting lobe فص متصل أو موصّل

مرتفع خطي مستدير لسطح مصّاعي في أحفورة الأستراكودا Ostracode، مشتبك أو متلاق مع فضّين أو أكثر ذات إتجاه شبه رأسي.

Connellite (minr.) كونوليت. كونوليت

معدن لونه أزرق داكن، يتكون من كبريتات وكلوريد النحاس القاعدية المائية، صيغته الكيميائية:

$\{(\text{Cu}_9(\text{SO}_4)\text{Cl}_4(\text{OH})_{32}\cdot 3\text{H}_2\text{O})\}$ ، نظام تبلوره السداسي،

صلادته 3، و وزنه النوعي 3,4. وهو متماثل التبلور أو التشكل مع بُتْجَنْبَاكَايت Buttgenbachite. مرادف له: فوتيت Footeite.

Conodont (zool., paleont.) مخروطية الأسنان. كونودونت

واحدة من عدد كبير، من العناصر الأُحْفُورِيَّة الصغيرة غير المتصلة والمختصة بنظام حاملات الأسنان المخروطية Conodontophorida، فسفورية التكوين وعمامة شبيهة السن في الهيئة أو الشكل ولكن ليس في الأداء.

Conodontophorida (zool., paleont.) حاملات الأسنان المخروطية

حيوانات بحرية صغيرة أو دقيقة غير مؤكدة نَسَبُها أو جنسها. أنظر: مخروطية الأسنان Conodonts.

Conrad discontinuity (seis.) إنقطاع كونوراد.

لامستمر كونوراد. لامستمرارية كونوراد

يقصد به الحد الفاصل بين القشرة العليا والقشرة السفلى للأرض حيث إنقطاع فجائي أو لا إستمرارية فجائية نسبياً في سرعة

الموجات الزلزالية المرنة في الكرة الأرضية. وعامة يشير المصطلح إلى إنقطاع في السرعة السيزمية داخل قشرة الأرض بحيث تكون مكافئة للحد بين السَيَال Sial و السَيَما Sima، حيث تزداد عنده السرعات من حوالي ٦,١ كلم أو ثانية إلى ٦,٤ - ٦,٧ كلم أو ثانية. كما تحدث عند أعماق متعددة وتعيّن حدود الطبقات الجرانيتية والبازلتية. أنظر: طبقة كونوراد Conrad layer.

طبقة كونوراد Conrad layer (seis.)

المنطقة السيزمية أو الزلزالية من الأرض الواقعة بين إنقطاع كونوراد و إنقطاع موهروفيك Mohorovičić discontinuity، أيضاً تدعى الطبقة المتوسطة Intermediate layer أو طبقة القشرة الأرضية السفلية Lower crustal layer.

متآصل. متحد الأصل Consanguineous (rks.)

من أصل واحد يقصد به مجموعة من الرواسب الطبيعية أو صخور رسوبية مرتبطة واحد بالآخر من حيث الأصل، أو ذات أصل واحد، مثل المزملة أو المرافقة ذات الأصل الواحد، مثل: رواسب العكر أو الفلش Flysch، أو الرواسب المخاذية، Molasse or paralic sediments.

تآصل. إتحد الأصل. Consanguinity (n., petrog., geol.)

تشابه التركيب. صلة وثيقة علاقة أصلية أو تطورية موحدة بين الصخور النارية، يفترض أن تكون مشتقة من نفس الصهارة الأم. مثل هذه الصخور تكون مشتركة في المكان والزمان بشكل متقارب، وعامة لها تكوين جيولوجي متشابه وميزات معدنية و كيميائية كذلك.

نطاق صنفى متعاقب. نطاق صنفى مركب Consecutive - range zone (paleont., geol.)

جسم من الطبقات في مدى صنف من مجموعة أحفورية، مثل تلك التي تشكل أول جزء من المدى لتلك المجموعة الأحفورية قبل ظهور أول جيل تطوري مباشر لها.

تال. تابع. ناتج عن. ناشئ عن. وقفي Consequent (adj.)

تال نتيجة لحدث ما أو تابع أو مرابط منطقياً. وهو يقال عن ظاهرة تضاريسية أو جيولوجية متآصلة كنتيجة، ومتناسقة مع الظروف الموجودة سابقاً أو الظواهر، مثل: حيد تال، (مثل: القوس المخدب الذي يحتفظ بسُمُوّه أو يعلُوّه)، أو جزيرة تابعة في حوض بحيري، مثل: مرتفع بقي فوق مستوى الماء أثناء فترة تكوين البحيرة، أو شلال ناشئ، مثل: أحد المساقط المائية الناتجة عن عدم إنتظامية السطح المنساب فوّه النهر أصلاً.

Consequent stream = 1st order stream (geomorph.)

مجري نهري تال. مجري مائي إنحداري

= مجري مائي من الدرجة الأولى

مجري نهري مرتبط مساره بإنحدار الأرض. وعامة هو نهر أو وادي أو نظام مصرفي يعتمد مجراه على أو يتحكم في مجراه الشكل العام و الإنحدار الحالي لسطح الأرض.

وادي تابع. وادي تال Consequent valley (geol.)

وادي يعتمد مجراه أو إتجاهه على الشكل العام وإنحدار سطح الأرض الحالي.

تقوية. تعزيز. تصلب. إندماج. توحيد Consolidation (n.)

تجميد. تماسك. تجمد. إنضغاط

عملية تصير بواسطتها المواد المفككة، أو الهشة، أو السائلة متصلبة، وتشمل عملية التصلب عصر الماء من المسامات، وتقليل نسبة الفراغات مما ينجم عنه تقارب الحبيبات وتماسكها، مثل: تصلب الصهارة لتكوّن صخوراً نارياً، أو تصخر الرواسب المفككة لتكون صخوراً رسوبياً. أيضاً التناقص التدريجي في الحجم والزيادة في الكثافة بالنسبة لكتلة تربة، كإستجابة لزيادة الثقل أو الضغط المتضام والمؤثر فيها، مثل: عصر السوائل Fluids أو السوائل Liquids من الفجوات المسامية. أنظر: دمج. إحكام Compaction.

Constant slope = Talus slope = Debris slope (geol.)

إنحدار ثابت. إنحدار منتظم. منحدر ثابت.

= منحدر الركام. = منحدر الحطام

وجه التل أو جانب الوادي المتراكم عليه الركام الصخري، حيث يستقر عليه بزواياة الإستقرار. فهو الجزء المستقيم من سطح جانب التل الواقع تحت الوجه الطليق، ويجدد بواسطة زاوية إستقرار المواد المحتوتة منه.

مكوّن. مركبة. مكوّم. Constituent (adj., n., chem.)

جزء أساسي

عنصر كيميائي يدخل في تركيب مادة ما، وهي تطلق أيضاً على جزء من الذرة، مثل: الإلكترون أو البروتون. الكلور مركبة من مركبي ملح الطعام. ويقصد بالمكوّنات في الجيولوجيا: المعادن التي يتكون منها الصخر، ويمكن التعرف عليها في الحقل بواسطة العدسة المكبرة أو بالدراسة المجهرية لشريحة الصخر، و يتم ذلك في المختبر.

Constructional land form (geol., geomorph.)

أرض منشأة. هيئة أرض تركيبية أو بنائية

أرض تكوّنت بعمليات الإنشاء كالترسيب ونشاط البراكين لا بفعل التّحات. بُنيان الجبل أو الهضبة أو السهل في أشكالها المعروفة مثل: من أمثلة الأرض المنشأة.

Constructive margins (geol., tect.) حدود بنائية.

حدود تشييدية

حواف أو حافات بناء واقعة بين الألواح المتقاربة تشكل بناء الجبال، ... الخ.

Constructive waves (oceanog., geol.) أمواج بنائية

أمواج إرتطامية يكون فيها الإرتداد الموجي قوياً فلا يسمح بإندفاع شديد للماء من الأمواج التالية ويكون سبباً في ترسيب وتراكم الفتات الصخري عند مقدمة خط الشاطئ.

Contact (n., geol.) تماس. إتصال. حد.

ملامسة. وصلة

سطح تماس ناشئ بين نوعين مختلفين من الصخور، مثل: السطح أو الخط الذي يفصل بين حجر الطين و حجر الرمل أو بين صخر الكونجولوميرات و حجر الرمل، أنظر: (شكل C.127 and C.128). ويشار إليه أيضاً بخط التوافق Disconformity. كما يستخدم المصطلح عند الإشارة إلى نوعية تماس حبيبات الصخر كما تظهر تحت المجهر، أيضاً أنظر: (الأشكال C.114a, C.114b and F.1).

Contact aureole (geol.) هالة تماسية

نطاق صخور الهورنفلس والصخور المتحولة التماسية الأخرى المحيطة بإندفاع ناري. أنظر: هالة Aureole، أيضاً أنظر: (شكل C.129a and C.129b).

Contact bed (geol.) طبقة ملامسة. طبقة تماس

Contact breccia (geol.) بريشة تماس.

راهصة ملامسة. بريشيا حدية

الطبقة الملامسة لحد سطح التخالف أو اللا توافق Unconformity. وهي راهصة يحيط بها تدخّل ناري، نتجت من تشظية وتكسير صخر الجدار ومكوّنة من مادة المتداخل الناري وصخر الجدار المحيط معاً. أنظر: راهصة متداخلة Intrusion breccia. قارن مع: أجماتايت Agmatite.

Contact goniometer (min.) مقياس التماس.

مقياس الزوايا التماسية. مقياس زوايا التماس

مقياس الزوايا يقيس الزاوية المُحَسَّمة Solid angle بين مستويين بلورين بواسطة تماس مع السطح. فهي ١٨٠ درجة على المُنْقَلَة،


مُقسَّمة إلى درجات ومضبوطة أو صحيحة إلى نصف درجة، بحافة مرتكز مستقيم عند المركز.

Contact load (geol.) حمل تماس. ثقل التلامس

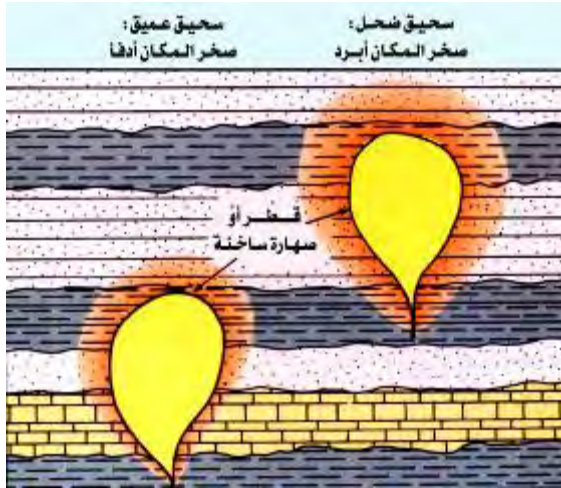
جزء من حمل الطبقة ذات التماس المستمر بشكل قوي مع طبقة النهر.



شكل C.127 خط تماس واضح بين الكونجولوميرات (القاعدة) وحجر رمل الساق (فوق)، متكون الساق، تصوير: مشرف



شكل C.128 تماس حاد أو واضح بين حجر طين يعلوه حجر رمل متكون عنيزة، قرب مدينة عنيزة أو القصيم، شبه الجزيرة العربية، تصوير: مشرف



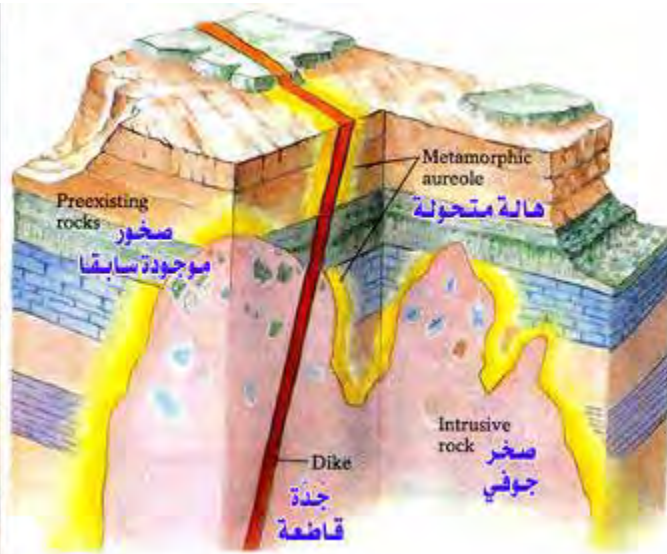
شكل C.129a رسمه توضح هالة تلامس حول أجسام نارية جوفية عند مستويات عميقة و ضحلة من القشرة الأرضية 1993 Montgomery,

Contact lode (geol.)

عرق معدني ملامسي.

عرق معدني تلامسي

عرق معدني في خط التماس بين نوعين من الصخور.



شكل C.129b (أ). يحدث التحول التماسي عندما تقتحم صهارة صخوراً موجودة مسبقاً. الصخور المجاورة للصهارة تصبح متؤلة بقوة، و الصخور الموجودة بعيدة عن المنطقة أو الإقليم ملامس مباشرة للصهارة تكون أقل تأثيراً، على الرغم من أنها لاتزال تستقبل حرارة أو سخونة متحولة من السوانب Fluids الغنية بالأيونات. (ب). جذة قاطعة نارية في صخر سابق، معه هالة متحولة Metamorphic aureole واضحة Chernicoff, 1995

Contact metamorphic rocks (rks.)

صخور تماسية التحولة

صخور متحولة متكوّنة عند نطاق التماس مع إندفاعات نارية، ويفترض أن تكون متكوّنة بالتسخين بسبب الحرارة الناتجة من الإندفاع الناري.

Contact - metamorphism

= Thermal metamorphism (geol., met.)

Contact - metamorphic (geol.)

متحول تماسي

يشار إلى صخر أو معدن ذي تآصل أو تكوّن من خلال عملية التحول التماسي.

Contact - metamorphic aureole (geol., met.)

هالة تحول تماسي

هالة تحول للمنطقة المحيطة بالجسم الناري حيث حدثت فيها تغيرات جاءت نتيجة عملية تحول تماسي في الصخور، أنظر: (شكل C.129b).

Contact - metamorphic deposits (geol.)

رواسب متحولة. رواسب تحولية بالتماس

رواسب تحولت بالتماس، تحت تأثير عامل الحرارة.

Contact metamorphic mineral (geol.)

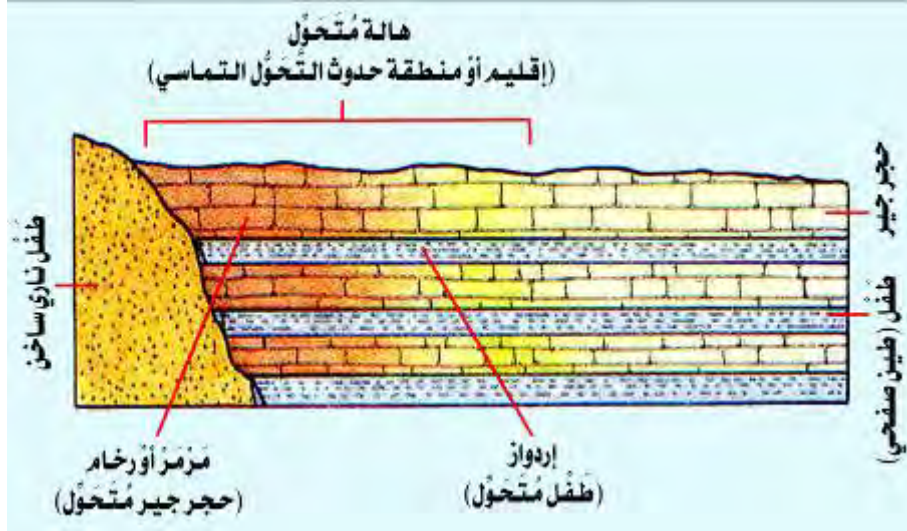
معدن متحول بالتماس. معدن التحول التماسي

معدن يتكون بواسطة التحول بالتماس، تحت تأثير عامل الحرارة.

تحول تلامسي. تحول بالتماس.

تحول تماسي = تحول حراري

تغيرات تحدث لصخر ما في مكان ملامسته لكتلة نارية أو بالقرب من هذا المكان، و تبعث منه حرارة عظيمة وبعض السوانب النشطة كيميائياً. يحدث التحول التماسي في نطاق ضيق نسبياً حول الجسم الناري، أنظر: (الأشكال C.129a to C.129c).



شكل C.129c نحو تماسي 1999 Stalker

Contact metasomatism (geol.) تحوّل تماسي.

التحول الإحلالي التماسي

إحلال إستبدالي يحدث عند تماسات الإندفاعات النارية مع أجسام الصخور المحيطة بها وهو تغير كتلي في تركيب الصخور الملامسة لصهارة مجتاحة، حيث تنتقل منها مكونات سائبة ترتبط مع بعض من مكونات الصخر المكتشف لتشكيل مجموعة معدنية جديدة. قارن مع: تحول إقليمي Regional metamorphism.

Contact process (geol., met.) طريقة الملامسة.

طريقة التلامس

عملية يتم من خلالها تحول تماسي فيما بين جسم صهارة غازي مجتاح لصخور مكتنفة له، حيث يتم خلال هذه العملية إنتقال أيوني من سوائب الصهارة إلى الصخور المحيطة مكوناً صخوراً متحوّلة تماسياً على طول موقع التماس.

Contact twins (min.) توائم تلامسية. توائم ملتصقة.

توائم (بلورية) متلامسة

بلورة توأم تتكون من جزئين يلتصقان عند مستوى تركيب كأنه سطح مستوٍ كما في بلورة كل من معدن الجبس والكوارتز والإسبينيل Spinel، أنظر: (شكل T.106a)، أنظر: بلورات توائمية Twinned crystals، وأيضاً أنظر: توأمة Twinning.

Contact vein (mining) عرق تلامسي. عرق ملامس

عرق معدني ينشأ عند خط التماس بين نوعين من الصخور.

Contact zone (geol.) نطاق التلامس. نطاق التماس

منطقة التلامس (المتحوّلة)

مرادف له: هالة التحول التلامسي Aureole.

Contaminated sample (geol.) عينة ملوثة. عينة مشوية

عينة صخرية أو معدنية أو ... الخ، تحتوي على نسبة من مواد غريبة عن مواد العينة الأساسية فتصبح غير مرغوب فيها.

Contemporaneous (geol.) متزامن. مواقت. معاصر.

كائن في زمن واحد

وصف لشيئين تكوّنا في وقت واحد، ويكون أو متفق مع المستوى و الزمن. فمثلاً نقول: تشوه متزامن، أو تشوه معاصر Contemporaneous deformation عند الإشارة إلى تشوه حدث خاصة أثناء ترسيب الصخور، وينتج عنه طي وتصدع هذه الصخور، وهذا معاكس للطّي والتصدع اللذين حدثا بعد الترسيب.

Contemporaneous beds or strata = Synchronous beds (geol.)

طبقات متزامنة. طبقات متوائمة

طبقات صخرية تكوّنت في زمن جيولوجي واحد.

Contemporaneous deformation (geol.)

تحرف متزامن. تشوه مواقت

تشوه صخري حدث في راسب أو رواسب أثناء وقت واحد من الزمن الجيولوجي أو مباشرة بعد ترسيبها. ويشمل أنواعاً عديدة من تشوه الرواسب الرخوة، مثل: الإنهيارات صغيرة المقاس، والتجعيد والتكسير أو التزهيف Brecciation، ولكن في بعض المناطق تكون كبيرة المقاس.

Contemporaneous erosion (geol.) تآكل متوائمة.

حت متزامن

تآكل أو حت محلي يحدث حيث يكون هناك ترسيب في مكان ما بشكل عام أو بشكل مستمر.

Contemporaneous fault (geol.) صدع متزامن.

صدع متوائمة

أنظر: صدع التُّمو Growth fault.

تطبيق متدرج المحتوى (Content graded bedding) (geol.)

نوع من تطبيق متدرج يعود إلى إختلاف في الكميات النسبية (من حيث المحتويات) لحيبيات مختلفة بدلاً من الحجم أو حجوم الحبيبات، على الرغم من أن هناك تناقصاً في الحجم المتوسط في الاتجاه لأعلى (تصاعدياً) كما في التطبيق المتدرج العادي، ولا يوجد تدرج أو تغير تدريجي في الحجم الأقصى. المقابل أو المعاكس لتدرج ذيلي خشن Coarse - tail grading، حيث يكون التدرج مقيداً للحجم الأقصى Maximum size.

Continenens

بقعة فاتحة

منطقة أو مساحة مَحْمَرَّة أو برتقالية أو صفراء على سطح كوكب المريخ. قارن مع: بقعة داكنة Mare. صيغة الجمع: بقاع فاتحة Continentes، أنظر: (شكل M.28).

Continent

قارة

واحدة من كتل الأرض أو اليابسة الرئيسة وتضم كلاً من أمريكا الشمالية، وأمريكا الجنوبية، و أورثا، وآسيا، وأفريقيا، وأستراليا، والقارة القطبية الجنوبية وكذلك الأرصفت القارية. وتحيط بجميع هذه الكتل الكبرى من اليابسة مياه البحار. وتشمل القارة عادة الجزء المغمور منها في الماء الضحل، أي الرف القاري المحيط بها. أنظر: بانجيا Pangea، جوندوانا Gondwana، زحف أو إنجراف القارات Continental drift و الرف أو الرصيف القاري Continental shelf و لوراسيا Laurasia و حركيات الألواح أو الصفائح Plate Tectonics.

Continental (adj.)

قاري

تكوّن أو تشكّل على اليابسة، على نقيض ما يتكوّن في البحر. فالرواسب القارية ربما تكون بحرية أو مستنقعية أو رجيحة أو نخرية أو بركانية الأصل.

Continental accretion (geol.)

تجمّع قاري

النظرية القائلة بأنّ المناطق القارية للقشرة الأرضية قد نمت بواسطة تجميع قشور قارية جديدة على طول حواف الأحزمة التّجبلية الأوروغينية. ويعتقد أنّ معظم المواد الجديدة قد تجمعت في أحزمة قعائرية عظمى مركزية، وقد تصلدت كل واحدة منها بواسطة عملية تجبلية وحققها تكوين حزام آخر جديد في المقدمة. كما يشير التجمع القاري إلى البناء الخارجى للقشرة القارية عند نطاق الهبوط أو الإنخساف بواسطة إضافة مواد محيطية منتزعة أو راسب منحدر الخندق مترسب حديثاً، عادة ما يكون مشوّهاً نحو اللوح أو الصفيحة العليا.

Continental air mass (meteorol.)

كتلة هوائية قارية

كتلة كبيرة من الهواء الجاف نسبياً، تنشأ فوق منطقة أرضية. وقد تنشأ الكتل الهوائية القارية القطبية في سيبيريا أو شمال كندا.

Continental alluvium (geol.)

طمي قاري

طمي أو غرين نتج بواسطة تعرية أو تآكل أو حت المناطق المرتفعة وترسب بواسطة شبكة من الأنهار لتكوّن سهلاً متسعاً.

Continental basin (geol.)

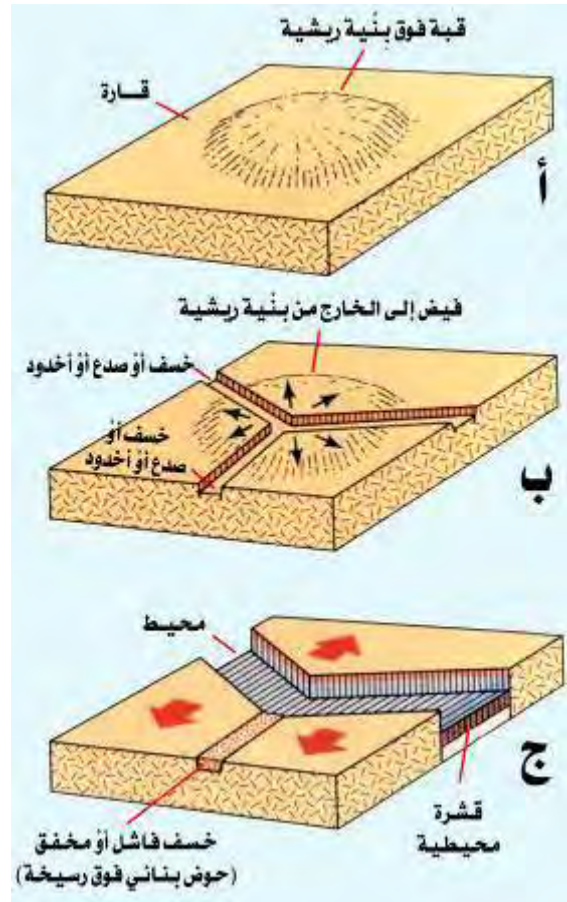
حوض قاري

حوض ترسيب موجود في وسط القارة مثل: حوض البحر الأسود وحوض البحر الأبيض المتوسط، ... إلخ. ويحتوي الحوض القاري على حوض أو أكثر من حوض مقفل.

Continental breakup (geol.)

إنكسار قاري

يقصد به الإنكسار القاري الذي ينتج من إنثاقات البُرنس أو الوشاح الساخن Mantle plume، أنظر: (شكل C.130).



Continental climate (meteorol.) مناخ قاري

مناخ وسط القارة متميز بدرجات حرارة قصوى فصلية ويتكوّن درجات عظمى و دُنيا في الحال أو مباشرة بعد إنقلاب الشمس الصيفي و الشتائي.

Continental collision (geol.) تصادم قاري

مثل: تصادم قارة بقارة أخرى، أنظر: (شكل ج C.137).

Continental crust (geol.) قشرة قارية. قشرة صخرية قارية

قشرة الأرض القارية

ذلك الجزء من قشرة الأرض الواقع تحت القارات والأرصعة القارية، وهو مكافئ للسّيال Sial، ويتراوح في السمك من ٣٥ كلم إلى حوالي ٦٠ كلم تحت سلاسل الجبال. كثافة الطبقة العليا من القشرة القارية حوالي ٢,٧ جراماً أو سم^٣ وسرعات الموجات الزلزالية والتضاغطة خلالها تكون أقل من ٧ كلم أو ثانية تقريباً. قارن مع: القشرة المحيطية Oceanic crust.

Continental deposits (geol.) رواسب قارية

رواسب رسوبية ترسبت على اليابسة (سواء أكانت قارة حقيقية أو فقط جزيرة) أو في أجسام مائية (سواء أكانت عذبة أو مالحة) ليست متصلة مباشرة بالمحيط كتنقيض للرواسب البحرية، فهي إما أن تكون رواسب مثلجية أو نحرية أو بحيرية أو هوائية تكوّن في بيئة غير بحرية. أنظر: رواسب أرضية Terrestrial deposits.

Continental displacement (geol.) زحزحة القارات.

انتقال القارات. إنجراف القارات

مصطلح عام مرتبط بمفهوم نظرية العالم وجنر أو فجنر Wegener وقد سُمّي بالإنجراف أو الزحف القاري Continental drift. لقد افترض وجنر زحزحة الصفائح أو الألواح الكبيرة للقشرة (السّيالية) القارية، متحركة بحريّة مطلقاً عبر الطبقة التحتانية Substratum للقشرة (السّيماية) البحرية، إلا أنّ الميكانيكيات Michanisms ذات الصلة كانت غير معقولة أو غير واقعية لمعظم الجيولوجيين مما أدى إلى رفض هذا المفهوم لعدة عقود. لكن إثباتاً جديداً قد طرّح و ميكانيكيات أكثر قبولاً قد أُقْرِحت مما أكسب النظرية الأصلية أو الأساسية مقياساً أوسعاً من حيث القبول، وهو كالتالي: (١). بقيت القارات ثابتة نسبياً لكن الأرض تمددت تاركة فجوات أوسع تدريجياً بين مناطق محيطية أو بحرية، أنظر: الأرض الممتدة Expanding Earth. (٢). إبتعدت القارات بعضها من بعض بواسطة إتساع قاع أو أرضية البحر Sea - floor spreading على طول حيد وسطي Median ridge أو خسف مُكوّنة Rift مناطق محيطية جديدة بين القارات، أنظر: نظيمة الخسف العالمي

World rift system. أو (٣). دُفِعت أو دُسرّت الكتل بعيدة عن الأحيد مُكوّنة صفائح أو ألواح سميكة، مؤلفة من كلا القشرتين القارية والمحيطية وتحركت في إتجاهات مختلفة وبصورة مستقلة عن بعضها البعض، أنظر: تكتونية الألواح Plate tectonics. ومن المحتمل أنّ توضيحاً حقيقياً للتكتونيات العالمية World tectonics سوف يضم أو يربط بعضاً من أو جميع التوضيحات أو الشروحات الأحدث. مرادف له: نظرية الزحزحة أو الإنجراف Displacement theory، فرضية وجنر أو فجنر Wegener hypothesis، نظرية بناء القارات Epeirophoresis theory، والهجرة القارية Continental migration.

Continental drift (geol.) زحف قاري. إنجراف قاري

الإزاحة القارية

تحرك أو إنسحاق القارات على سطح الأرض نتيجة لضعف في سطح القشرة الأرضية في أعماق المحيطات، مثال لذلك: تحرك قارة أمريكا الجنوبية عن قارة أفريقيا. وتشبه هذه الظاهرة إنجراف كتل الجليد في الماء. ويحدث الإنجراف القاري نتيجة للفاعليات التكتونية، أنظر: (الأشكال B.108, C.131a, C.131b, P.9 and (P.90).

Continental environment (geol.) بيئة قارية

مثل: البيئة النهرية أو البيئة البحرية أو البيئة الملحية أو البيئة الهوائية، ... الخ، فهي بيئة غير بحرية.



شكل C.131a أحسن توافقاً لأمريكا الجنوبية وأفريقيا على امتداد المنحدر القاري Tarbuck & Lutgens 1997



شكل C.131b التوافق القاري والملازمه الصخرية بين أمريكا الجنوبية و أفريقيا Plummer & McGear, 1993

Continental facies (geol.) سحنة قارية
رواسب قارية مجلوبة من صخور القارة و مترسبة فوق اليابسة، وليست تحت سطح البحر، مثل: السحنات الصحراوية، والنهرية، والبحيرية، و الجليدية.

Continental glacier (glaciol., geol.) مثلجة قارية.
مجلدة قارية

كتل ضخمة من الجليد تغطي مساحات واسعة من الأرض، مثل ما يوجد الآن في جرينلاند والقارة القطبية الجنوبية. أنظر: الغطاء الجليدي Ice sheet. وقد غُطيت أجزاء كبيرة من أسطح أوروبا الشمالية و أمريكا الشمالية عدة مرات بمثلج قارية خلال العصر الجليدي.

Continental heat flow (phys., geol.) تدفق حراري قاري
كمية الطاقة الحرارية المنبعثة من الكرة الأرضية عن طريق القشرة القارية لكل وحدة مساحة و وحدة زمن.

Continental margin (oceanog., geol.) حافة قارية
أرضية المحيط الواقعة بين خط الشاطئ وأرضية المحيط السحيق، شاملة مقاطعات أو أقاليم متنوعة، مثل: الرف أو الرصيف القاري، الحدّ القاري، المنحدر القاري، والمرتفع القاري، أنظر: (الأشكال C.132a to C.132c, C.135 and C.136).

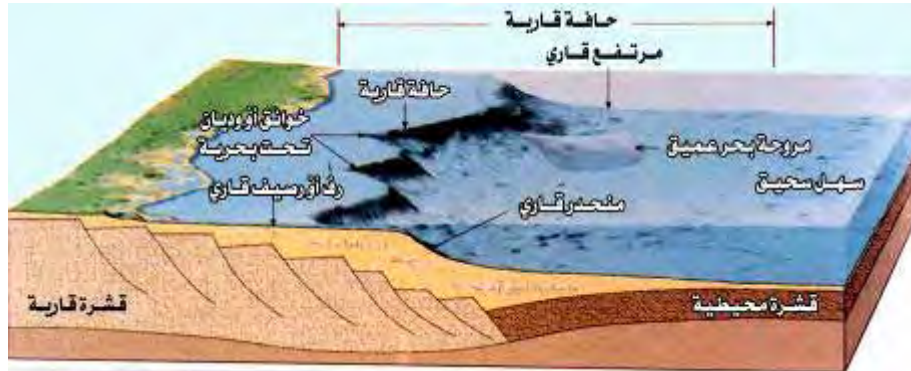
Continental masses (geol.) كتل قارية
قطع صخرية، كتلية الحجم، قارية الأصل و المنشأ.

Continental orogenic (tect., geol.) تجبلية قارية.
تجبل قاري

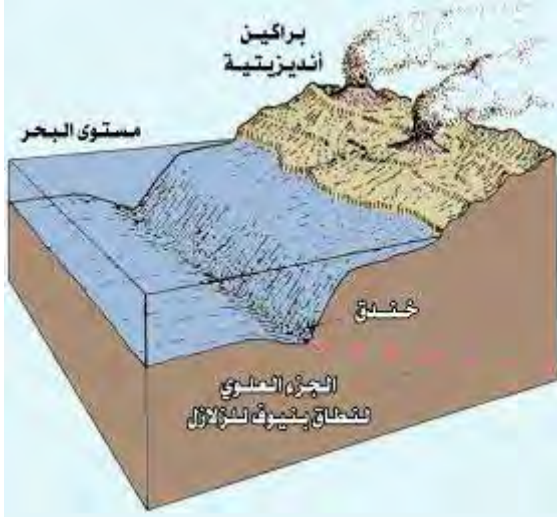
مناطق قارية غير مستقرة نتج منها بناء الجبال القائمة فوق القارات.



شكل C.132a مقطع عرضي لتضاريس الحافة القارية يوضح الرصيف، والمنحدر و المرتفع القاري Montgomery, 1993



شكل C.132b رسمة توضح أجزاء من الحافة القارية Tarbuck & Lutgens, 1997



شكل C.132c حافة قارية نشطة مع خندق محيطي، نطاق بنيوف للزلازل وسلسله براكين أنديزيتية علي اليابسة Plummer & McGeary, 1993

فترة قارية (hist. geol.)
فترة زمنية كانت أثناءها منطقة ما فوق منسوب البحر، مكونة جزءاً من قارة.

صفحة قارية (tect., geol.)
لوح قاري. طبق قاري

مثل: اللوح العربي أو اللوح الأفريقي أو اللوح الأسترالي أو لوح أمريكا الشمالية أو لوح أمريكا الجنوبية أو اللوح الأناضولي، ... الخ، أنظر: (الأشكال C.133, P.86, P.91 and P.130).

Continental plate boundaries (tect., geol.)
حدود الألواح القارية. حدود الصفائح القارية
حدود واقعة بين الألواح القارية أو الألواح المحيطية، وقد تكون حدوداً متباعدة أو حدوداً متقاربة حسب إتجاه حركة الألواح، أنظر: (شكل C.133).

Continental platform (geol.)
رصيف قاري. سيف القارة. منصة قارية
منطقة قارية مرتفعة محاطة بمياه المحيط العميقة، والرصيف القاري يكون جزءاً منها. أنظر: الرّف أو الرصيف القاري Continental shelf.

Continental regions (geol.)
أقاليم قارية. مناطق قارية
مناطق واقعة في قارة أو جزء من قارة كجزيرة تتبع قارة ما.

Continental rifting (geol.)
تصدع قاري
يحدث التصدع القاري بسبب سخونة مادة الوشاح أو البزئس وارتفاعها و انتشارها في إتجاهات متعاكسة ويؤدي ذلك إلى تنحّل أو تنحّف القشرة الأرضية وتكسّرها أو تصدّعها، ومع مرور الزمن

يتكوّن حوض بحري أو حوض محيطي جديد، أنظر: (شكلا C.134 and C.141b).

مرتفع قاري (geol.)

جزء من الحافة القارية Continental margin واقع بين المنحدر القاري والسهل السحيق وهو أيضاً جزء من حافة القشرة المحيطية المغطاة برواسب قارية، فيما عدا المناطق الواقعة في الخندق المحيطي. فهو مستوى مائل طفيف ومحدورات أو منحدرات ١:٤٠ إلى ١:٢٠٠٠. وعامة فهو تضاريس ممهّدة، على الرغم من أنه يحوي أحاديدي بحرية، أنظر: (شكلا C.132 and C.135).

رف قاري. رصيف قاري. (geol.)

سطحية قارية. جُرف قاري

جزء غاطس من قارة يبدأ من خط الساحل ويمتد إلى أول تغير ملحوظ في ميل قاع المحيط، ينحدر تدريجياً بزاوية ٠,١ درجة من الشاطئ إلى أن يهوي فجأة. ويكون مغموراً تحت المياه الضحلة على عمق أقل من ٢٠٠ متر، ويميل بميل طفيف، وإرتفاعه أقل من ٣,٨ متراً و يتراوح عرضه من ضيق جداً إلى أكثر من ١٨,٣ كيلومتراً، أنظر: (الأشكال C.132a to C.132c, C.136a to C.136c, S.102 and T.100). وجمعه أرفف أو رفوف قارية، أو أرفصة قارية Continental shelves.

درع قاري (geol.)

تمثله الصخور النارية و المتحولة المناخمة للأرفصة القارية، مثل: الدرع العربي، الدرع الكندي، الدرع الأفريقي، ... الخ. أنظر: درع صخري Shield، و أيضاً أنظر: (شكل S.108).

منحدر قاري (geol.)

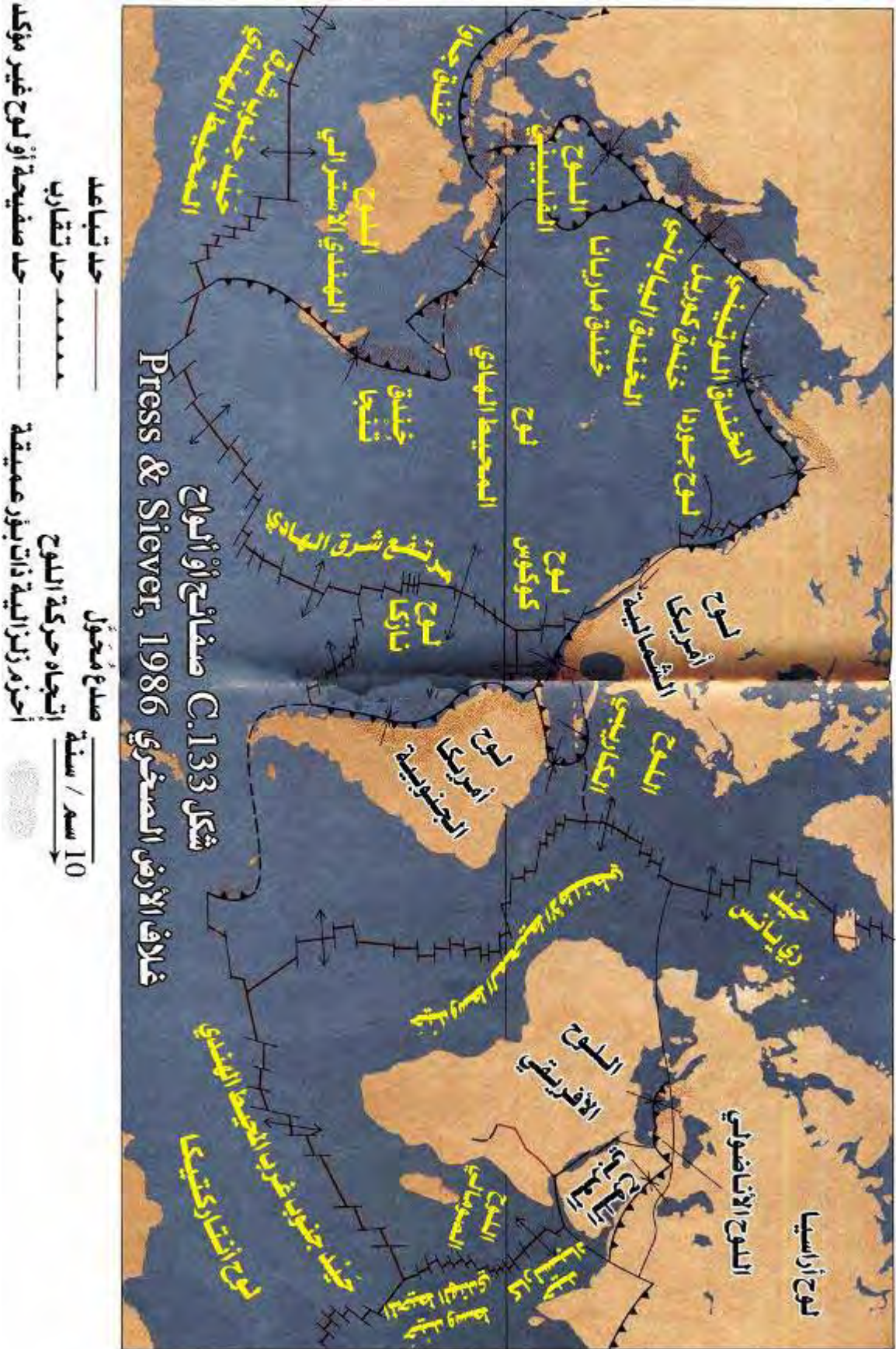
منحدر بزاوية مثل شديدة نسبياً ٣ - ٦ درجات، بدايته من الحافة الخارجية للرصيف القاري، ويمتد إلى داخل المحيط إلى عمق يتراوح من ١٣٧٣ متراً إلى ٣٠٥٠ متراً، أنظر: (الأشكال C.136a to C.136c). وعامة فهو ذلك الجزء من الحافة القارية الواقع بين الرصيف القاري والمرتفع القاري أو الخندق المحيطي.

مصطبة قارية. شرفة قارية (geol.)

راسب أو كتلة صخرية واقعة تحت السهل الساحلي والرصيف القاري والمنحدر القاري.

وقت قاري. زمن قاري (hist., geol.)

كنية عن الوقت أو الزمن الأحفوري Fossil time، كما أشير إليه بواسطة الكائنات غير البحرية. قارن مع: الوقت أو الزمن البحري Marine time.

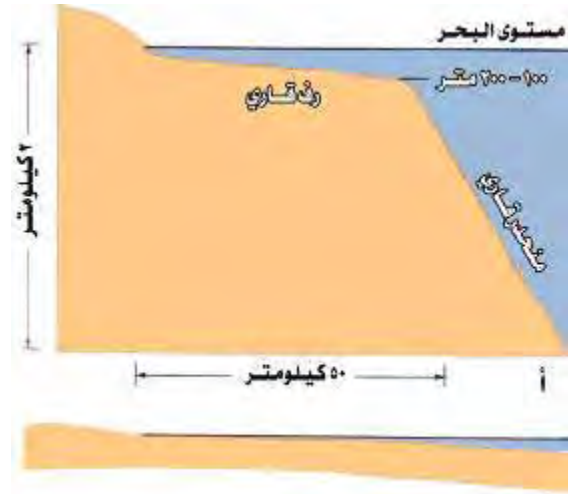




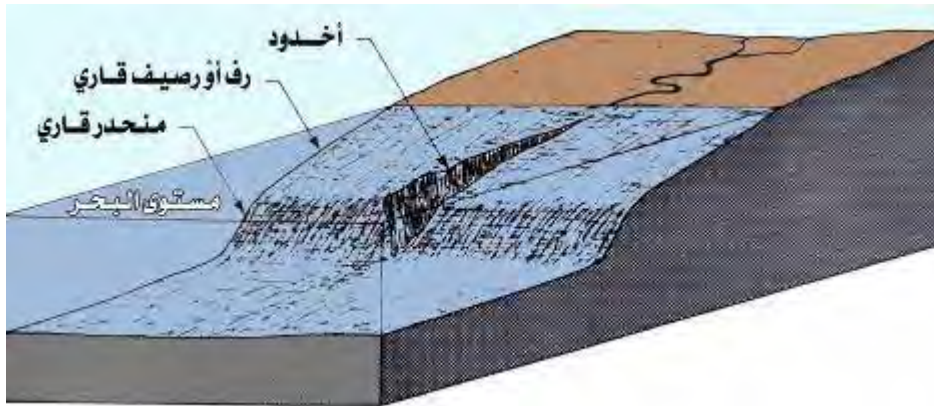
شكل C.134 التصدع القاري Montgomery, 1993



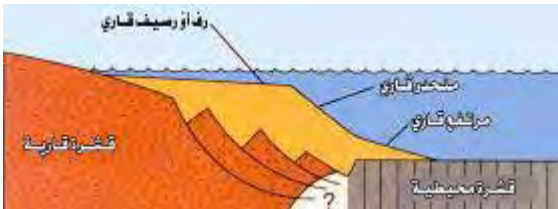
شكل C.135 يشكّل التدفق التياراتي المنسوب على إمتداد الحافة القارية المرتفع القاري Plummer & McGeary, 1993



شكل C.136a الرف القاري و المنحدر القاري. (أ). مبالغة رأسية x 25، للمنحدر القاري انحدار حقيقي بمعزل 4 أو 5 درجات، ولكن المبالغة الرأسية الكبيرة لهذه الرّسمة جعلتها تظهر كما لو كانت منحدر 60 درجة. (ب). نفس الجانبية بدون مبالغة رأسية. Plummer & McGeary, 1993



شكل C.136b الرّف أو الرصيف القاري والمنحدر القاري Twidale & Foale, 1977



شكل C.136c يقع الرف القاري على القشرة الأرضية القارية ويقع المرتفع القاري على القشرة الأرضية المحيطة. ويقع الانتقال المعقد من القشرة القارية إلى القشرة المحيطة تحت المنحدر القاري Plummer & McGeary, 1993

Continental transgression (geol.)**تقدم قاري. تجاوز قاري**

أي إتساع في منطقة ترسيب قارية، مثل: الترسيب السفحي على منحدر طمي Bajada، فيها مناطق تعرّضت سابقاً للتآكل أو

للحوت أو التعرية أو مناطق متوازنة أو إتزانة بين الحت والترسيب، ومغضاه بالرواسب.

Continent – continent collision (geol.)**تصادم قاري – قاري**

ربما تقترب قارتان من بعضهما وتتصادمان ولكن يجب أن يفصل بينهما بأرضية محيط قد إندست تحت إحدى القارتين والفاقدة لمحور إنتشار لخلق قشرة محيطية جديدة، وسيكون لإحدى القارتين قوس صهاري أو قَطرِي بدائي بينما تتقارب جميع المعالم القارية – المحيطية الأخرى، أنظر: (شكل C.137).

Continuous creep (geol.) زحف متواصل

مثل: زحف تربة بالإنسياب وليس بالتكسر فهو زحف مستمر.

Continuous deformation (geol.) تشوه مستمر.

تَحْرُفٌ مستمر. تَحْرُفٌ متصل

تشوه صخري مستمر أو متصل عبر مسافة معينة أو عمق معين، فهو يشير إلى حدوده بالإنسياب عوضاً عن كونه تشوهاً بالتكسر. قارن مع: تَحْرُفٌ غير مستمر Discontinuous deformation.

Continuous permafrost (geol.) أرض جمودية متصلة

نطاق لأرض جمودية بحيث أنّ معظم أجزائها غير متقطعة أو غير متجزئة بجيوب أو وصلات أرض غير جمودية.

Continuous porosity (geol.) مسامية متصلة

أنظمة فراغات أو فُرُجَات مترابطة الإتصال فيما بينها، على نقيض أو عكس المسامية غير المتصلة Discontinuous porosity، وهو مصطلح يندر إستخدامه. أنظر: مسامية Porosity.

Continuous profiling (seis.) تسجيل مستمر للجانبية.

تسجيل مستمر للمقطع الجانبي

طريقة سيزمية توضع فيها مجموعة سماعات أرضية بشكل غير منتظم على إمتداد الطول الخطي وموزعة بحيث تكون مجموعة نقاط متباعدة بشكل غير منتظم في أعماق الأرض قد عيّنت (أُخِذَتْ منها عيّنة) مرة واحدة.

Continuous reaction (geol.) تفاعل مستمر

تفاعل متحول أو تحولي حيث يكون متراً بشكل مستمر فوق مدى من درجات الحرارة تحت ضغط ثابت أو العكس بالعكس، بسبب التركيب المتغير للمعادن، مثل: نسبة الحديد أو المغنسيوم.

Continuous reaction series (chem., geol.) سلسلة تفاعل متواصلة

سلسلة التفاعلات المتصلة أو المستمرة هي جزء من سلسلة تفاعل بُووين Bowen، وهذه تتعلق بمجموعة معادن البلاجيوكلينز حيث تتفاعل البلورات حديثة التكوين مع الماء بصفة مستمرة دون أن يحدث تغيير مفاجئ في التركيب البلوري. ويحدث ذلك نتيجة لبدء تفاعلات بُووين التي تحدث من التفاعل المستمر بين معدن معين مع المنصهر، أنظر: (شكل B.101b).

Continuous stream (geol.) نهر مستمر

نهر ليس به تقطعات في المكان، فرما يكون دائماً طوال السنة Perennial أو متقطعاً Intermitten أو مؤقت الجريان Ephemeral، لكن ليست له مواقع جافة وأخرى مبللة أو بها ماء.

Contorted beds = Convolute beds (geol.)

طبقات مشوهة. طبقات متقنصة.

طبقات مَعْقُوصَة. طبقات مفتولة. طبقات ملتوية

طبقات صخرية بها إتواء و تشوه بالغ عبر نطاق واسع. أنظر: تطبق مطوي.

Contorted structure = Distorted structure (geol.)

بُنْيَة مشوهة = بُنْيَة مَعْقُوصَة. بُنْيَة ملتوية

مجموعة طبقات مشوهة بحيث تظهر مجمدة وملتوية مع بعضها البعض، ومتغيرة في أشكالها ومطوية بمقياس كبير. أنظر: تطبق مطوي، أيضاً أنظر: (شكل C.144).

Contortion (geol.) إتواء. عقص. قُتْل

الطي المعقد أو المثني أو الملتوي معاً لرواسب مترققة بمقياس كبير، حيث تناولت الرقائق أو ضُغِطت بطريقة تُظهِر نُجُبل أو تُعَجَّن أكثر من كونها طي بسيط. فهي بُنْيَة نتجت بواسطة تشوه وإتواء.

Contortion of beds (geol.) قُتْل الطبقات.

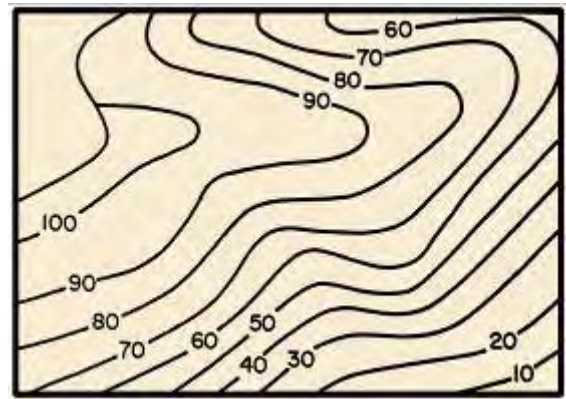
إتواء الطبقات. عَقْصُ الطبقات

طي وإنضغاط الطبقات بعنف بعضها على بعض على مقياس كبير.

Contour (n.) منسوب. خط تساوي الارتفاع

منحنى مقفل. منحنى الارتفاع. منحنى التسوية في الارتفاع

خط يحدد المعالم الطبوغرافية لمنطقة ما على خريطة أو نموذج للكورة الأرضية، أو يمثل شكلها الأفقي، أنظر: (شكل C.139). يستخدم في أكثر الخرائط لوناً يخالف لون ما جاوره لإظهار المحوِّط لقارة أو منطقة ما. فهو خط متساوي الارتفاع، أنظر: خط مناسب Contour line.



شكل C.139 خطوط مناسب أو خارطة كنتورية

Contour gradient (surv.) إنحدار منسوبي

مائل كنتوري أو خط ثابت الميل عن الأفق.

Contour interval (surv.) مسافة منسوبية.

مسافة المنسوب. بُعد المنسوب. بُعد منسوبي
المسافة العمودية بين خطي مناسيب.

خط مناسيب. خط المنسوب. Contour line (surv.)

خط الكنتور. خط الكفاف (بين الأسطح المتساوية الارتفاع)

خط يوصل بين نقاط لها إرتفاع متساوٍ من سطح البحر، وتمثل بمنحنيات على الخارطة الطبوغرافية وتعرف هذه الخارطة بخارطة المناسيب Contour map، أنظر: (شكل C.139). وخط الكنتور هو خط وهمي يمثل الشكل الناشئ بواسطة تقاطع مستوى أفقي مع سطح اليابسة عند منسوب معين فوق سطح أساسي معين (مثل: سطح البحر).

خارطة المنسوب. Contour map (surv.)

خارطة ذات خطوط مناسيب

خارطة تعبر عن طبوغرافية المنطقة برسم خطوط مقفلة عديدة يوصل الواحد منها بين جميع النقط ذوات المنسوب الواحد لسطح البحر، أنظر: (شكل C.139).

تقلص. إنكماش. إنقباض. تقبض. Contraction (n.)

نقص أحجام أو أطوال المواد نتيجة إنخفاض في درجة حرارتها.

صدع إنكماشي. صدع إنقباضي. Contraction fault (geol.)

صدع في صخور رسوبية يوجد على إمتداده تقصير في موازاة الطبقة مما أعطى إرتفاعاً في التسمك الحركي أو التكتوني.

شق إنكماشي. Contraction fissure (geol.)

شق أو إنشقاق أو صدع تكوّن نتيجة تبريد أو تجفيف وتقلص لاحق للصخر. قارن مع: تشقق تبريد Cooling crack.

تفاضل متباين. Contrasted differentiation (geol.)

تمايز متباين

تفاضل أو تمايز الصهارة نحو الصهارة القاعدية والصهارة الحمضية ربما تُنتج التفاعلات بين هذه الصهارات المتباينة أنواعاً من الصخور المتوسطة التي تشبه الأنواع الإنتقالية حيث عادة أعتبرت كنتائج لتجزئة تقدمية.

Contrasts in porosity sediments (geol.)



تباينات أو إختلافات في الرواسب المسامية

أنظر: (شكل C.140).

حمل حراري. Convection (n., phys.)

إنتقال الحرارة بالحمل في إتجاه رأسي. ويحدث الحمل الحراري في السوائل والغازات ويكون توزيع الحرارة غير سوي. فعندما يُسخّن السائل أو الغاز فإنهما يتمددان وتتناقص كثافتهما. ترفع وتطفو المادة الساخنة الأقل كثافة بينما تغطس المادة الأبرد والأكثر كثافة

لكي يحل محل المادة الساخنة والأخف كثافة، مما يشكل خلية حمل حراري Convection cell أو تيار حمل حراري Convection current. أنظر: (شكلا C.141a and C.141b).



0 0.1 0.2 0.3 ملر
مقياس

شكل C.140 إختلافات أو تباينات في مسامية الرواسب، (أ). نسبة المسامية ٣٢٪ في راسب جيد الفرز بشكل مقبول، (ب). نسبة المسامية ١٧٪ في راسب سيئ الفرز حيث تملأ الحبيبات الدقيقة الفراغات بين الوحدات الأكبر و (ج). إنخفاض أو نقصان المسامية لراسب مسامي بسبب وجود عامل السمنتة أو اللحام بين الحبيبات Skinner & Porter, 1987



شكل C.141a إيضاح خاصية النقل (الإصال) و الحمل الحراري و الإشعاعية Tarbuck & Lutgens, 1997

Convection cell (phys.)

خلية حَمَل حراري.

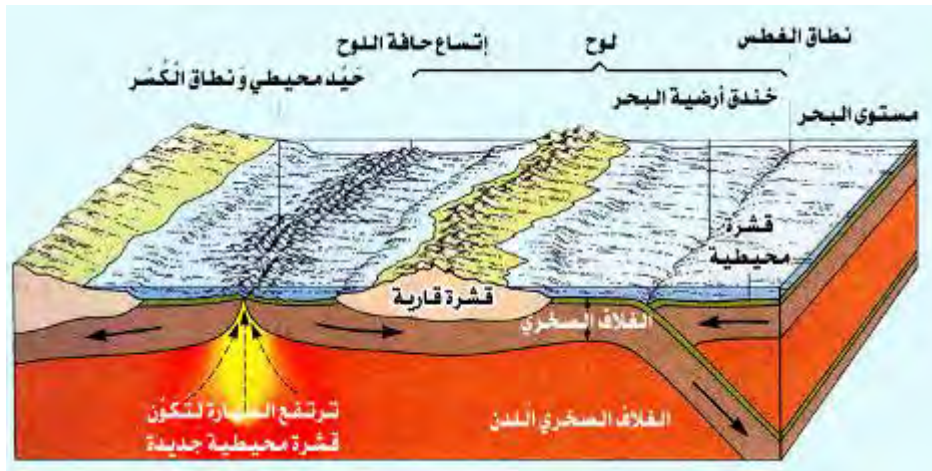
خلية الحَمَل الحراري

مفهوم ما في تشكل أو تكوينية الألواح أو الصفائح حيث يعلل الحركة الجانبية أو المساعدة والهابطة لمادة الدثار أو الغلاف الجَمَمِي تحت القشرة كأشعة ناشئة عن تغير الحرارة داخل الكرة الأرضية. وعامة فإنه في التكتونيات أو الحركات الأرضية، فهو يعني نَحَج حركة مادة البُرُوس أو الوِشَاح حيث ترتفع منطقتها المركزية أو الوسطى وتنساب إلى أسفل المنطقة الخارجية أو الطرفية، بسبب إختلافات الحرارة، أنظر: (شكل C.141b)، أيضاً أنظر: تيارات حمل .Convection currents

Convection current (phys.)

تيار حَمَل حراري

تيار تنقل فيه مواد الوشاح أو الغلاف الجَمَمِي أو مواد الدثار نتيجة لإختلاف الكثافة ونتيجة للتغيرات في درجة الحرارة، ويتم ذلك بواسطة إنتقال الحرارة من داخل قشرة الأرض نحو سطحها، أنظر: (شكل C.141b). ويعتقد أن تيارات الحمل الناجمة عن إنتقال الحرارة في قاعدة القشرة الأرضية نحو السطح هي سبب الحركات المولدة للجبال، أنظر: (الأشكال C.134, C.141b, M.18, S.52c and S.52d). أيضاً أنظر: التَجَبُّلية Orogeny.



شكل C.141b مقطع عرضي لطبقات الأرض الخارجية يبيّن تحرك الصهارة (الأسهم المتقطعة) من البُرُوس أو الوِشَاح في الإتجاه لأعلى نحو مراكز إنتشار في قاع أو أرضية المحيط، وتَبَرُّدها هناك لتكوّن قشرة محيطية جديدة. و لتَشبع المواد الجديدة يتحرّك الغلاف الصخري (الأسهم المضمّنة) مبتعداً عن منطقة أو نطاق الكُسر أو الشُرُخ ويغطس بشكل تلقائي لأسفل نحو البُرُوس ثانية، حيث ينشأ ويختلط تلقائياً مرة أخرى مع البُرُوس Skinner & Poter, 1987.

Convective flow (phys.)

تدفق تصعدي. تدفق حَمَلِي

إنسياب يصعد مركزه أو وسطه وتهبط جوانبه، يعود ذلك إلى إختلاف في درجة الحرارة، التي تكون عالية في المركز ومنخفضة في الأطراف، أنظر: (شكل C.141b)، أيضاً أنظر: خلية الحمل الحراري .Convection cell

Conventional age (geochem.)

عُمر تقليدي. عُمر إتفاقي

عُمر البوتاسيوم - أرجون من أجل ذلك أجري تحليل الأرجون على قاسم عينة أرجون واحدة وتحليل البوتاسيوم على قاسم عينة مختلف.

Converge (v.)

تجمّع. يتقارب. يلتصق. يلتصق

يتداقن أو يدقن من نقطة تجمع أو من منتهى.

Convergence (n., geol., tect., evol., strat.)

تقارب.


إلتقاء (في نقطة). نقطة الإلتقاء

مثل: تقارب لوحين قاريين، ... الخ من بعضهما البعض وتكوين نقطة أو نقاط إلتقاء بينهما وما يشتمل عليه هذا النطاق من

تغيرات حركية بنائية أو هدمية وتكوين معالم جيولوجية مختلفة، أنظر: (شكلا C.142a and C.142b). كما يعني المصطلح بالنسبة للتيارات المائية، تقابلاً أو إلتقاء تيارات محيطية أو كتل مائية ذات إختلاف في الكثافة ودرجات الحرارة والملوحة، مما ينتج عنه غور أو نزول الماء الأكتف والأبرد والأكثر ملوحة. وفي علم التطور أو النشأة Evolution، يقصد بالمصطلح إكتساب أو إمتلاك مميزات متشابهة بواسطة الحيوانات أو النباتات من مجموعتين مختلفتين كنتيجة لتشابه في المواطن أو في البيئة. ويراد بالمصطلح في علم الصخور: الإنتاجية، عامة أثناء تحول الصخور ذات الخصائص البتروغرافية المتشابهة ولكنها من صخور ذات أصل لنشأة مختلفة. أما في علم الطبقة أو الطباقية: فيعني تناقصاً تدريجياً في المسافة العمودية أو فترة فاصلة بين وحدتين صخريتين معيّنتين أو أفاق جيولوجية كنتيجة لتناحل الطبقات المتداخلة، مثل: إنخفاض سماكة طبقات رسوبية نتجت بسبب إختلاف في معدّلات الترسيب أو بواسطة علاقة غير توافقية.



شكل C.142a حد متقارب أو مقرب Plummer & McGeary, 1993



شكل C.142b حد تلاقي أو تقارب الصفائح (الألواح)، (أ). حد قاري - محيطي، (ب). حد محيطي - محيطي، و (ج). حد قاري - قاري Tarbuck & Lutgens, 1997

Convergence map (geol.) خريطة تقارب

أنظر: Isochore map خريطة درجة ترقق

Convergence zones (geol.) نطق التزلزل. نطق التقارب

مثل: نطق تقارب لوحين قاريين بتحركهما نحو بعضهما البعض،
أنظر: (شكلا C.142a and C.142b). مرادف له: نطق
متقاربة. نطق متلاقية Convergent zones.

Convergent boundary (geol.) حدّ متقارب. حافة متقاربة

مثل: حد تقارب لوحين قاريين. مرادف له: حدود متقاربة
Convergent margins، أنظر: (شكلا C.142a and C.142b).

Convergent plate boundary (geol.)

حدّ متقارب الصفائح. حدّ متلاقي الألواح

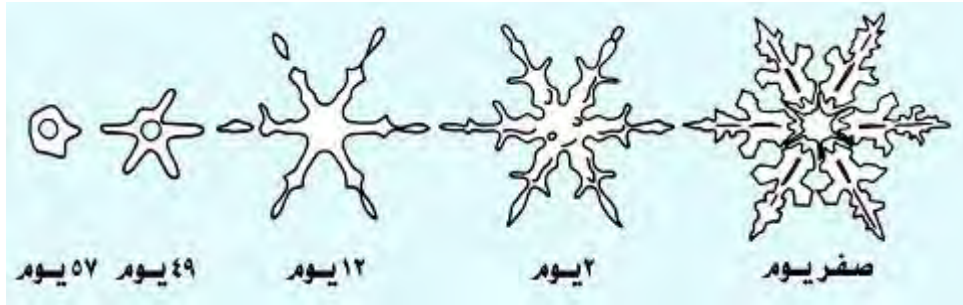
حد بين لوحين أو صفيحتين يتحركان بإتجاه بعضهما البعض. فهو
مرادف بشكل إلزامي مع نطاق الإنغماس، أو الإندساس أو الغوص
Subduction zone، حيث يغوص لوح تحت آخر، أنظر:
(شكلا C.142a and C.142b). صيغة الجمع: حدود متقاربة أو

حواف متقاربة أو حدود متلاقية
Convergent plate boundaries.

Conversion of a snow flake (geol., glaciol.)

تحول الرقيقة الثلجية

يتكون الثلج المتساقط حديثاً من بلورات سداسية تعرف بِكَيْسَفْ
ثلجية Snow flakes وهي مسامية جداً وذات كثافة أقل من
عُشْر كثافة الماء. يخترق الهواء الفراغات بسهولة حيث تختفي نقاط
الكَيْسَفْ الثلجية الرقيقة بسبب التبخر. يتكثف الماء الناتج بالتبخر
في أماكن ضيقة أو مزمومة قرب مراكز البلورات الثلجية. تصبح بهذه
الطريقة الكَيْسَفْ الثلجية أصغر بشكل تدريجي، أكثر إستدارة،
وأكثر سمكاً وتختفي الفراغات فيما بينها، أنظر: (شكل C.143).
وتبعاً لذلك تظهر مُجْمَلْ كتلة الثلج بمظهر حبيبي حيث يكون مرتبطاً
بجرافات ثلج قديم في نهاية فصل الشتاء. وبهذه الطريقة يكون الثلج
قد تحول من راسب مفكك إلى كتلة جليد أكثر تماسكاً. أنظر:
(الأشكال C.143, F.45, I.1 and S.166). أيضاً أنظر: ثلج
Snow.



شكل C.143 تحول الرقيقة الثلجية إلى حبيبية أو حصىة من الثلج القديم Skinner & Porter, 1987

Converted wave (seis.) موجة تحويلية

موجة سيزمية تحولت من موجة زلزالية أولية إلى موجة زلزالية ثانوية أو
العكس بواسطة إنعكاسها أو إنكسارها عند سطح الالتقاء. يشار
إلى هذه الموجات بأولية ثانوية PS أو ثانوية أولية SP. قارن مع:
موجة منعكسة Reflected wave. مرادف لها: موجة محولة
Transformed wave.

Convex (adj.) محدّب

صفة لما هو منحنٍ أو مستدير، مثل: سطح كرة ترى من الخارج،
وهي عكس مقعر. العدسة الزجاجية ذات السطحين المحدبين تُبَار
أو مُبَوَّرَة الضوء.

Convex bank ضفة محدبة. جانب محدب

ضفة داخلية أو جانب نهرٍ داخلي منحنٍ أو مقوّس، حيث يبتعد
مركز المنحنى من القناة، مثل: حدود منزلق إلى الخارج. عكسه ضفة
مقعرة Concave bank.

Convex cross - bedding (geol.) تطبيق متقاطع محدّب

نوع من التطبيق المتقاطع أو المتصالب حيث تكون فيه مجموعة
المقدمة محدّبة (مقوسة إلى أعلى).

Convexo - concave (adj.) محدّب - مقعر

محدّب على جانب واحد ومقعر على الجانب الآخر، مثل: صدف
عضوية الأرجل المستلقية على ظهرها حيث يكون لها مصراع
عضدي مقعر ومصراع عيني محدّب. قارن مع: مقعر - محدب
Concavo - convex.

Convolute (adj.) مَطْوِي. مُلْتَو. مُلْتَف. مشوّه. ملفوف

صيغة الإلتفاف

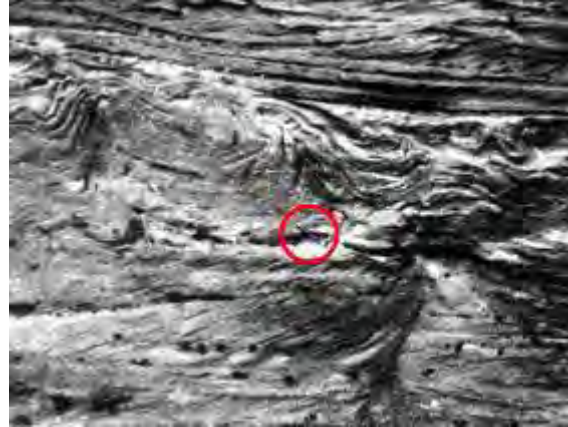
ملتف أو مطوي سويا واحد جزءه فوق الآخر، مثل: غلاف المُنخَرَتَات أو فورامينفرا مُلتَفَّ حيث يكون فيه الجزء الداخلي لآخر لفة تمتد إلى مركز الحلزون ويغطي اللفات الداخلية، أو يشير إلى صدفة بطنية الأرجل الملتفة حيث حُجِبَت لِفَاتِهَا الداخلية أو المبكرة أو تكون مضمومة بواسطة لِفَاتِهَا الخارجية ولفاتها المتأخرة. قارن مع: ملتف أو مُلَوَّلَب إلى الداخل Involute.

تطبيق مُلتَفَّ . تطبيق مَطْوِي . Convolute bedding (geol.)
تطبيق ملفوف

بنيّة رسوبية تكون فيها الرقائق مشوّهة، وتأخذ وضع سلسلة من الطبقات المخبّبة مفصولة بطيات مقعرة واسعة أو عريضة القيعان، ويزداد التشوّه في الإتجاه إلى أعلى ومحصور في طبقة واحدة، وغالباً ما يكون مقطوعاً بشكل مفاجئ بواسطة الرواسب المغطية لهذه البنيّة مباشرة. وقد تتشكل التشوّهات بواسطة تيارات عالية السرعة، أو طرّد مياه المسام، أو إنزلاق الرواسب بعد ترسيبها أو موجات سيزمية Seismites، أنظر: (الأشكال C.144a to C.144g).

قارن مع: ترقق مطوي Convolute lamination.

طي مُلتَفَّ . طي مَطْوِي . Convolute folding (geol.)
طي ملفوف حول بعضه البعض، أنظر: (الأشكال D.13, D.16 and D.17).



شكل C.144b تطبيق مطوي أو ملفوف
Collinson & Thompson, 1982



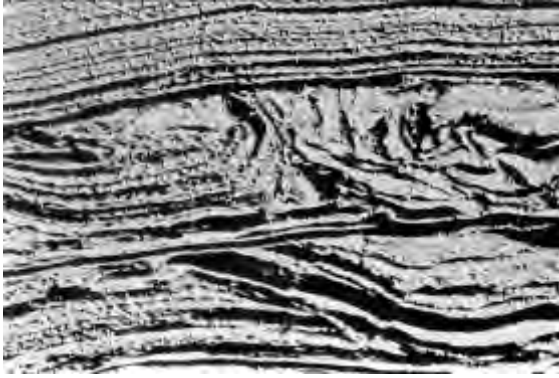
شكل C.144c تطبيق ملفوف أو ملتوي أو مطوي
Reineck & Singh, 1975



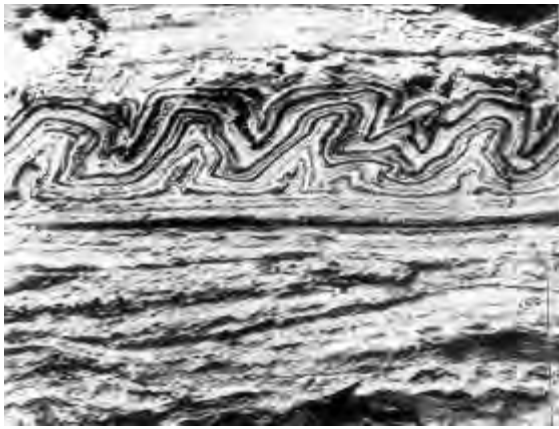
شكل C.144a تطبيق مطوي أو ملفوف وتطبيق متقاطع عملاق في متكون القرقرش، شمال غرب ليبيا أو مدينة زليتن، تصوير: الجميلي



شكل C.144d تطبيق مطوي أو ملفوف في دولمايت سليكوني
Conybeare & Crook, 1982



شكل C.144e تطبيق ملفوف أو ملتوي كما يرى في طابع جانبي
Reineck & Singh, 1975



شكل C.144f بنية تشوه طبقي موجودة بين طبقتين غير متأثرتين بعملية التشوه
Pettijohn & Potter, 1964



شكل C.144g تطبيق مطوي في حجر غرين
Conybeare & Crook, 1982

ترقق مُلتَفّ. ترقيق مطوي. (geol.) Convolute lamination


تصفح مطوي. ترقيق ملفوف

يتكون بنفس الطريقة التي تشكل بالتطبيق المطوي. أنظر: تطبيق مطوي Convolute bedding، أيضاً أنظر: (الأشكال C.145a to C.145c, D.13 and D.17). وعمامة فهو عبارة عن رقائق متموجة أو غير منتظمة بشكل كبير أو مجمّدة بشكل معقد وظاهر أو ملوية ومطوية وتكون محصورة بداخل طبقة غير مشوهة و واضحة

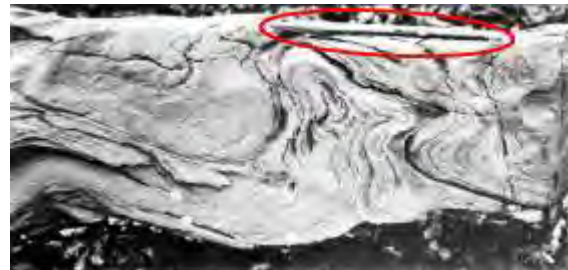
جداً أو نخيلة نسيباً والتي تتضاءل في الإتجاهين العلوي والسفلي، وتحيط بها من فوق ومن تحت طبقات غير مضطربة.



شكل C.145a ترقيق مطوي
Collinson & Thompson, 1982



شكل C.145b بنيته ترقيق مشوه أو مطوي
Pettijohn & Potter, 1964



شكل C.145c بنيته ترقيق مشوه في طبقة حجر جيري
Blatt et al., 1980

بُنَيَات مُلتَفّة. بُنَيَات مطوية (geol.) Convolute structures

مثل التطبيق المطوي أو الترقق المطوي أو أي بنية أخرى تكون ملفوفة أو مطوية، أنظر: (الأشكال C.144a to C.144g, D.13a to D.13c and D.17).

إلتفاف. إحتواء. تشوه. إنطواء. كَفّ Convolution (n.)

من حيث البنية الرسوبية، فهي عملية إنتاج التطبيق المطوي أو الحالة التي تظهر بها الطبقات، ... الخ بشكل مطوي. أيضاً بنية تكوّنت بواسطة التشوه أو الإلتفاف، مثل: طية معقدة لكنها صغيرة المقاس. أما من ناحية الزلازل أو السيزمية فيعني المصطلح تغييراً في شكل الموجة كنتيجة لمروها خلال مَصْنَفِي خطي (سيزمي)، تدعى العملية

الحسابية "التطابق الخطي". تعمل الأرض كمصفي أثناء مرور الموجات الزلزالية أو السيزمية والحركة التي يتحسسها الجس السيزمي، وربما يعتقد بأنها نتيجة إنطواء أو إلتفات المصفي الأرضي مع شكل الموجة السيزمية الداخلة.

Cooling crack شق التبريد. **فلع التبريد**
فاصل تكوّن نتيجة تبريد صخر ناري. قارن مع: إنشقاق إنكماش
Contraction fissure.

Coom = Cirque (geol.) **دائرة. طوق. حفرة**
حفرة في جانب تل أو جبل، وهو أيضاً شرم أو خليج Cove أو وادٍ صغير ضيق Combe.

Coombe = Combe = Coombe (geol.) **وادٍ صغير ضيق**
وادٍ جاف على منحدر تل أو جبل.

Coombe deposits (geol.) **قراوات جرفية فوقية**
رواسب تملأ وادياً جافاً على منحدر تل أو جبل.

Coombe rock (rk.) **صخر جرفي فوقي**
كتلة غير منتظمة لحطام صخري غير متطبق من أي نوع تراكم كنتيجة زحف التربة Solifluction، وخاصة الكتلة المزواة لصخور الصّوان غير المدحرج وغير المحوى ومخلوط مع كتل من الطباشير ومادة راسب أرضي تراي، حيث يملأ جزئياً وادياً جافاً على منحدر تل Coombe وينتشر إلى الخارج فوق سهل ساحلي.

Cooperite (minr.) **كوبريت. كوبريت**
معدن لونه رمادي فولاذي، يتكون من كبريتيد البلاديوم والبلاتينوم، صيغته الكيميائية: $\{(Pt,Pd)S\}$ ، نظام تبلوره الرباعي، صلاته 4 - 5، 5، و وزنه النوعي 9. ويظهر بهيئة حبيبات دقيقة غير منتظمة في صخور نارية.

Coordination number (chem.) **عدد تناسقي. عدد التناسق**
في علم البلورات: العدد لأقرب أيونات مجاورة والمحيط لآيون معطى أو محدد في البنية البلورية، مثل: العدد أربعة أو ستة أو ثمانية.

Cop (geol.) **قمة تلية. تل قيمي**
ذروة أو قمة تل له جوانب شديدة التحدر، أيضاً تل صغير له قمة مستديرة.

Copal (fossil - resin) **كوبال**
مصطلح شامل يشير إلى تنوع من صمغ راتنجي أحفوري قاس، قصف شبه شفاف، ومصفر إلى أحمر اللون، ينتج من أشجار إستوائية متنوعة، مثل: الكوباليات الممتقمة Copifers و

Agathis، غير قابل للإذابة في مذيبات عادية، يشبه الكهرمان أو العنبر في المظهر.

Copaline = Copalite (fossil - resin) **كوبالين. كوباليت**
راتنج معدني متحجر، شفاف، أصفر باهت، رمادي قدر أو بُني قدر، يشبه الكوبال في اللون والصلادة والشفافية، يصعب إذابته في الكحول، ويحتوي على حمض السكسينك، وأكثر إنتقاراً للأكسجين في معظم الكهرمانات أو العنابر.

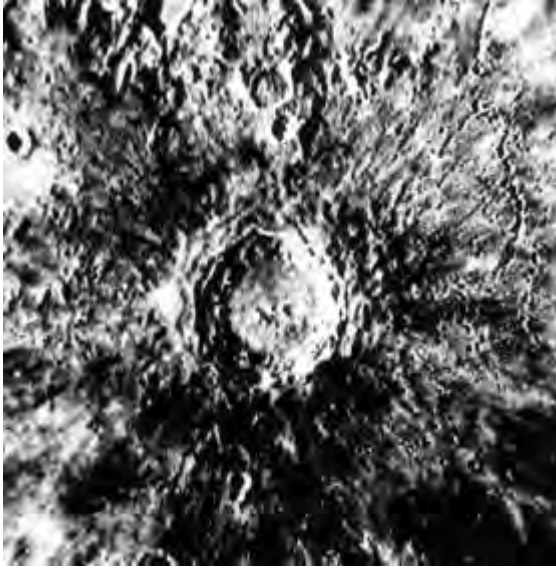
Copepods (zoolpaleont.) **مجنذات الأرجل**
مجموعة من القشريات الصغيرة جداً و مجنذات الأرجل، ويكثر وجودها في العوالق البحرية وفي المياه العذبة. والمعروف من مجنذات الأرجل الأحفورية تلك من عصر قبل البلايستوسين، حيث وجدت في رواسب بحرية من عصر المايوسين.

Copernican (astron.) **كوبرنيقي**
مرتبط بأصغر المعالم أو الظواهر التضاريسية القمرية وبالوحدات الخرائطية الصخرية مكونة نظاماً من الصخور المتكوّنة أثناء فترة الفوهات البركانية الإشعاعية، مثل: فوهة كوبرنيكس Copernicus. أيضاً يشير المصطلح إلى فترة طباقية أو فترة طبقية تطور خلالها النظام الكوبرنيقي.

Copernican system (astron.) **نظام كوبرنيقي. نظام "كوبرنيكس"**

نظرية قالها نيقولا كوبرنيك N.Copernicus في القرن السادس عشر، تُنصّ بأن الأرض كوكب سيّار يدور حول محوره وحول الشمس، وهو أيضاً نموذج للنظام الشمسي حيث تكون الشمس منه في المركز. ساعدت أرصاد تيكوبير Tycho Brahe، هي وأعمال كبلر Kepler وحاليليو Galileo. على إقرار النظام الكوبرنيقي.

Copernicus (astron.) **كوبرنيكس**
أكبر فوهة بركانية على سطح القمر، أنظر: (الأشكال C.146a, C.146b and F.69). قارن مع: (الأشكال: L.73, L.74, M.90a and M.90b).



شكل C.146a فوهة كوبرنيكس Judson & Kauffman, 1990



شكل C.146b منظر سطح القمر وتظهر عليه فوهة كوبرنيكس Press & Siever, 1986

Copper (element)**نحاس**

عنصر فلزي، طروق أو مطوّاع Malleable، لونه محمّر أو مجّي أو زهري ساليموني. وفلز النحاس هو عنصر إنتقالي Transition element، رمزه Cu ضمن المجموعة IB في الجدول الدوري، أنظر: (شكل P.44). عدده الذري 29، وزنه الذري 63,54، نظام تبلوره متساوي الأجزاء أو متشاكل التركيب، صلادته 2,5 - 3 و وزنه النوعي 8,9، أيضاً أنظر: (الأشكال C.147a to C.147e).

النحاس مكونة Component من مكونات بعض الأَشَابَات أو السبائك، مثل: الصّفّر أو النحاس الأصفر والبرونز والفضة الألمانية. يظهر في الطبيعة منفرداً أو مركباً على شكل ركازات كل من: الكوبرايت Cuprite، الكالكوبيرايت Chalcopyrite، الأنترايت Anterite، الكالكوسايت Chalcocite، البورنايت Bornite، الأزورايت Azurite و الملاكايت Malachite.



شكل C.147a ركازات النحاس: (أ). كُنْكوبيرايت، (ب). ملاكايت، و (ج). كُنْكوسايت Press & Siever, 1994



شكل C.147b نحاس Medenbach & Wilk, 1986



شكل C.147d نحاس شجري الشكل أو الهيئة Medenbach & Wilk, 1986



شكل C.147c نحاس شجري الهيئة Lof, 1983



شكل C.147e معدن أو فلز النحاس، شجري الهيئة Minerals chart

Copper age (geol.) *أوان النحاس. زمن النحاس*

في علم الآثار الحقيقية: مستوى حضاري مميز أو مدرك فيما بين أوان البرونز Bronze Age و أوان الحديد Iron Age، وهو أحد النظام ثلاثي الأوان Three Age system. ويتميز هذا الأوان بالتجريب أو إجراء التجارب للنحاس وإستعمالاته لأغراض تقنية، مثل: الأسلحة و الأدوات الأخرى. وبالتنسيب أو بالمضاهات لمستويات حضارية نسبية مع أوان حقيقي (ومن ثم مع وحدات زمنية طباقية جيولوجية Time - stratigraphic units of geology) فإنه يختلف من إقليم لآخر. مرادف له: كلكوليثي Calcolithic و الطور بين الحين الحجري الحديث و العصر البرونزي أو الإنيوليثي Eneolithic.

Copperas (minr.) *زاج أخضر. كوبراس*

مرادف له: كبريتات الحديد (II) sulfate، أنظر: حديد Iron، وهو ميلانترايات Melanerite. وأحياناً يطبق على معادن كبريتات أخرى، مثل: كوبيابايت Copiapite أو كوبراس أصفر و جوسلاريت Goslarite أو كوبراس أبيض.

Copper glance (chem.) *وَمُضَة النحاس. وميض النحاس**خام كبريتيد النحاسوز*

مرادف له: كالكوسايت Chalcocite، فلز بَرَّاق له بريق مميز.

Copperite (minr.) *كُجْرِيْت. كُجْرِيْت*

معدن هام من معادن البلاطين، يتكون من كبريتيد البلاطين.

Copper mica (minr.) *ميكا النحاس*

مرادف له: كالكوفيللايت Chalco phyllite.

Copper nickel = Niccolite (minr.) *نيكل النحاس.**زرنيخيد النيكل*

مرادف له: نيكولايت Niccolite، أو نيكلين Nickeline.

Copper number (pet. eng) *عدد نحاسي*

عدد المليجرامات من المركبتين الموجودتين في ١٠٠ سم^٢ من مستحضر بترولي.

Coppice mound (geog., geol.) *كومة أيكية. ركام أيكي*

هضبة صغيرة مؤلفة من مواد صحراوية دقيقة الحبيبات مثبتة حول الشجيرات أو الغيضات صغيرة الشجر.

Coprecipitation (geol.) *ترسيب توافقي. متحد التساقط***Coprocoenosis (paleont.)** *بقايا أحفورية*

تراكم لبقايا أحفورية فقازية مجهرية وتمر أولاً خلال القنوات الهضمية لآكلات اللحوم أو اللوامح، خاصة الثدييات، وترسبت كجزء متساقط في أو بالقرب من نهر أو بحيرة حيث غطيت لاحقاً براسب.

Coprogenic (geol.) *نُجُو النشأة. نُيرازية المنشأ. روث النشأة*


يقصد به راسب تكون من إخراجات حيوانية.

Coprolite (geol.) *نُجُو متأحفر. نُجُو متحجر.**روث متحجر. بقايا نُيرازية. كوبروليت*

بُراز متحجر، روث الأحافير أو المستحثات المتحجرة، مثل: الإخراجات المتحجرة للأسماك والزواحف و الثدييات البائدة، أنظر: (الأشكال F.23a to F.23c, C.148a and C.148b)، والمادة الغالبة فيه فوسفات الكالسيوم، ومن ثم يكتسب قيمة إقتصادية بين الأسمدة. ويوجد بكثرة في صخور الفوسفات.



شكل C.148a روث متحجر من السدرت الطيني Conybeare & Crook, 1982



شكل C.148b (أ). زوث أو براز متحجر من السيزديرات الطيني، و (ب). روث السمك علي حاجز رملي (Conybeare & Crook, 1982)

وصلة. رابط. عظم رابط. غضروف رابط. Copula (n., zool.)
أنبوب يشبه القمع مجوف وقصير، في مستدق عند قاعدة حجرة مكون سلسلة الكيتينيات Chitinozoans، وتربط الغضاريف الرابطة الأجسام الداخلية لرقبة الحيوان الكيتيني في الحُجُزات السابقة ومن ثم يشكل البروز في الكيتينيات.

كوكومبايت. كوكومبيت. Coquimbite (minr.)
معدن لونه أبيض أو طفيف اللون، يتكون من كبريتات الحديد المائية، صيغته الكيميائية: $\{(Fe_2(SO_4)_3 \cdot 9H_2O)\}$ ، نظام تبلوره السداسي، صلابته ٢، و وزنه النوعي ٢,١. وهو ثنائي التبلور مع معدن باراكوكومبايت Paracoquimbite. مرادف له: كوبراس أبيض White copperas.

صخر الكوكينا. حجر الصدف. Coquina (rk., sed.)
كوكينا. رخام صدف

صخر رسوبي، فتاتي جيري عضوي، مسامي، هش، ويتكون من حطام أصداف أو كسّر الرخويات والمرجان الملتزقة بعضها ببعض بغير إحكام، أنظر: (الأشكال C.149a to C.149c, F.84 and S.104). حجر الصدف حجر جيري حديث نسبياً. يحوي كسارات صدفية براقّة. ويعد صخرًا كلسياً قشرياً، حيث تعرضت أصدافه لبرّي و نُقل قبل وصولها إلى موقع الترسيب، وملتحمة بشكل ضعيف إلى متوسط، ولكن الصخر ليس مكتمل القساوة، خاصة حجر الجير فاتح اللون والمسامي، والمكون من تجمع صدفى مفكك وكسّر صدفية، ويقترح بأن تزيد حجوم جسيماته عن ٢ ملم. قارن مع: حجر جير صدفاني Coquinoid limestone.

كوكينيت. Coquinite (rk., sed.)
صخر كوكيني مُدمج أو مُحكم، قاسي جداً، وملتحم بقوة، وهو مساوٍ أو مكافئ للكوكينا.

حجر جير صدفاني. Coquinoid limestone (rk., sed.)
حجر جير الكوكينا = حجر جير لصدفي. حجر جير كوكيني حجر جير، مكون من مواد صدفية خشنة، أنظر: (شكلا F.84 and S.104)، غير مفزرة، وغالباً ما تكون مكسّرة، حيث تراكمت في موقع بدون سابق نقل أو خضخضة، وعامة ذات راسب أرضية دقيق الحبيبات. فهو صخر حوضي النشأة، لا يشبه الكوكينا مجلوبة النشأة، وتحت ظروف معيَّنة يمكن تطورها نحو طبقة حيوية أو شعيب أحيائي Biostrome. مرادف له: صدفاني أو صخر كوكيني Coquinoid.



شكل C.149a صخر الكوكينا، من الرصيف العربي، تصوير: مشرف



شكل C.149b كوكينا أو حجر صدفي. نوع من حجر الجير تشكل بواسطة الالتحام أو سمنتة أصداف خشنة Plummer & McGear, 1993



شكل C.149c صخر الكوكينا، صخر رسوبي فتاتي (عضوي) مظهرًا الشظايا الصدفية، وله أصل كيميائي حيوي Tarbuck & Lutgens, 1997

مرجان. مرجاني (Coral (n., adj.)

مادة تشبه الصخر تتكون من الهياكل الجيرية لبعض الحيوانات البحرية، وتكوّن في المناطق الإستوائية شعاباً، أنظر: شُعب Reef و أطولات، أنظر: (الأشكال C.150a to C.150d and C.156). وهو عامة حيوان بحري من الجوفمعويات يسكن قاع البحر، وينمو عادة في شكل مستعمرات، أنظر: (شكل C.150a)، ويتكون هيكله الخارجي من كربونات الكالسيوم الذي يفرزه المرجان نفسه. يوجد المرجان في البحار الإستوائية أو شبه الإستوائية، أنظر: (شكل C.150c). أيضاً أنظر: أطولات أو جُرُر مرجانية حلقيه Atolls و شعاب مرجانية Coral reefs.



شكل C.150a مرجان علي مسطح شعابي Scoffin, 1987



شكل C.150b مرجانيات تُرسَّب كربونات الكالسيوم لتشكل حجر جير في شعب، عمق الماء ٨ أمتار تقريباً، جزر الباهاما
Plummer & McGeary, 1993



شكل C.150c نمو جميل للمرجان في الشعب الحاجز الأسترالي العظيم
Montgomery, 1993

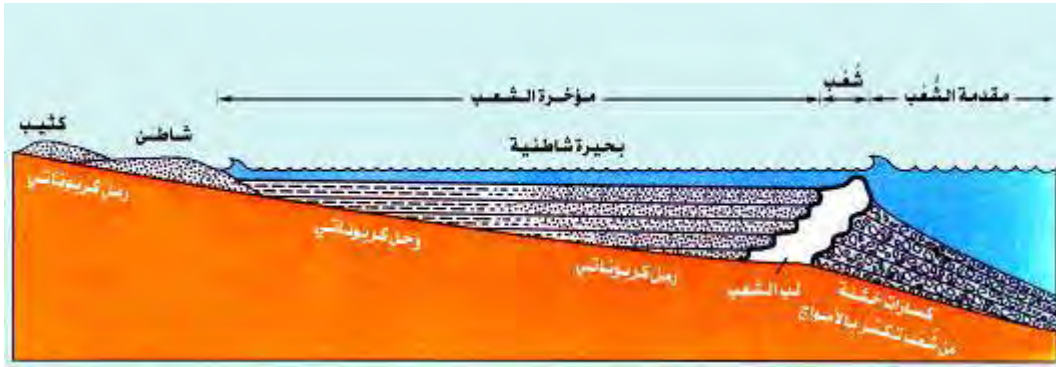


شكل C.150d أنواع المرجان Press & Siever, 1986

Coral - algal reef (geol.) شعب مرجاني - طحليبي

تتكون الأغلبية العظمى من أحجار الجير بما فيما الكوكينا من كِسارات طحلبية ومرجانية وأصداف كَسَرْتها الأمواج. وتظهر هذه الكِسارات بأحجام مختلفة، مثل: أحجام الجُرُول، الرمل، الغرين و الطين، وغالباً ما تكون مفرزة ومستديرة حيث تنقل بواسطة الأمواج والتيارات عبر أرضية البحر، أنظر: (شكل C.151). ولهذا الأحجار الجيرية الفتاتية الأحيائية Bioclastic أو الهيكلية Skeletal مظاهر عدة. فرما تكون خشنة الحبيبات نسبياً مع أحافير مدركة أو مميزة تدعى أحجار جير فتاتية أحيائية Bioclastic limestones، أنظر: (شكل B.61)، أو تكون دقيقة الحبيبات بشكل منتظم وكثيفة تشكلت من تراكم كِسارات مجهرية الحجم من طحالب متمرحة Coralline algae، أنظر:

(شكلاً B.61 and C.155). يعتبر صخر الطباشير Chalk نوعاً من حجر جير فتاتي أحيائي، لونه أبيض، مسامي، ودقيق الحبيبات جداً، أنظر: (شكلاً C.34 and C.35)، حيث يتكون من تراكم أحياء بحرية دقيقة جداً Tiny marine organisms على أرضية البحر والمجروفة على مقربة من سطح البحر. ويظهر لنا في (شكل C.151) أن مقدمة الشعب تتألف من كِسارات شعاعية خشنة ومزواة وتعتبر الطحالب المتمرحة Coralline algae المساهم الرئيسي للرمل والوحل الكربوناتي في منطقة مؤخرة الشعب. وغالباً ما تكون الشواطئ والكتبان من الرمل الفتاتي الأحيائي Bioclastic sand. وبإمكان الرواسب في كل بيئة أن تتصخر مكونة أحجار جير عالية التنوع، أنظر: (شكل C.151).



شكل C.151 شعب مرجاني - طحليبي حي يُزرف أو يريق. راسب فتاتي حيوي نحو بيئات مقدمه و مؤخرة الشعب Plummer & McGeary, 1993

Coral atolls (geol.) جزر مرجانية حلقيّة. أطولات مرجانية
جزر مرجانية حلقيّة الشكل، مكوّنة من مواد كلسية صلبة، ومؤلفة من هيكل مستمر، أفرز بواسطة حيوانات مرجانية بسيطة Coral polyps لدعمها وتوطنها، ويوجد في عينات مفردة تنمو مثل: النبات على قاع البحر أو في تراكمات صلدة متسقة هي الشعاب المرجانية، ذات أشكال دائرية أو بشكل حدوة الفرس، ومحاطة بسلسلة أو حلقة من جزّيرات مرجانية متقاربة، وتلتف حول هُور أو بركة شاطئية ضحلة، ويحيط بالشعب ماء عميق للبحر المفتوح. أنظر: أطول أو جزيرة مرجانية حلقيّة Atoll، أنظر: (شكلاً C.152 and C.156).



شكل C.152 صورة قمر صناعي، لأطولات أو لجزر مرجانية شعاعية حلقيّة في المحيط الهادي، وهي ذات علاقة بالبراكين البحرية Montgomery, 1993

Coral biolithite (rks.) صخور أحياء مرجانية

أنظر: صخر حيوي Biolithite.

Coral cap (geol.) قانسوة مرجانية. غطاء مرجاني

راسب سميك من مادة الشَّعب المرجاني، يقع فوق مادة ذات أصل غير مرجاني. قارن مع: غطاء شعابي Reef cap و قشرة مرجانية Coral crust.

Coral coppice (geol.) أيكة مرجانية

أجمة مرجانية أو دغل مرجاني، تراكمت بداخله أفرع مرجانية مكسرة بكميات كبيرة، ومن ثم تشكل منه بساط سميك على أرضية البحر حول قواعد المستعمرات.

Coral crust (geol.) قشيرة مرجانية

طبقة نحيلة من مادة شعاعية مرجانية، تغطي مادة من أصل غير مرجاني. قارن مع: قَلْنَسُوة أو غطاء مرجاني Coral cap.

Coral debris (geol.) حثات مرجاني

حطام مرجاني، موجود في الجُزُر المرجانية، وعند الشاطئ المتاخم لها.

Coralgal (rk.) صخر مرجاني طحلبي

صخر كربوناتي صلد، تكوّن بنمو متداخل من الطحالب والمرجانيات البانية للصخور، خاصة الطحالب المرجانية Coralline algae. وتشكل المادة المتكوّنة رباطاً أو لاهماً راسباً ممتازاً في الشعب المرجاني. قارن مع: نبات طحلبي أو حجر جير طحلبي قاسي Bryalgal.

Coral head (geol.) رأس مرجان

مستعمرة مفردة مرجانية، صلدة، مستديرة الشكل، وغالباً ما تكون عُجْرِيَّة أو فُطْرِيَّة الشكل، نامية من المرجان، وعادة تكون مشكلة على جزء من شعب مرجاني مغمور، لكنها كبيرة بشكل كاف لتكون خطرة على الملاحه، فهي وَصَلَةٌ أو قِطْعَةٌ شعبية صغيرة من مادة مرجانية. مرادف له: عُقْدَةٌ أو عُجْرَةٌ مرجانية Coral knob. هضبة مرجانية صغيرة مدورة الشكل Coral knoll.

Coral horse (geol.) فرس مرجاني.

جسم متبق، متطاوّل الشكل، من أثر شُعْب سابق، يتميز بسطح علوي منبسط، أو جانب مسطح إذا قُطِع من الجزء الأدنى و أُمِيل، وهو رأس مرجاني تشكل بالحل والذوبان و إنفصاله من مسطح شُعْب سابق.

Coral islands (geol.) جُزُر مرجان. جُزُر مرجانية

تراكم عضوي، تشكل من تجمع المرجانيات الميتة وإفرازات المرجانيات المستوطنة في المنطقة، وتصلب هذه الصخور عضوية النشأة، التي كانت في زمن ما شُعَاباً مرجانية ثم تقهقر البحر عنها قليلاً فأصبحت هذه الأقسام الصخرية تلعب دور الجزيرة في المنطقة. وعامة فإن الجزيرة المرجانية تُظْهِر فوق مستوى البحر وتقع بعيدة عن أي نوع من اليابسة الأخرى. وتشكل الجزيرة المحيطية من تراكمات مرجانية تقع فوق قِمَم بركانية، (شكلا C.152 and C.156a). كذلك هي عبارة عن تلة من الرمل مكشوفة للهواء، من الكربونات بشكل عام، مستقرة على مسطح شُعْب مرجاني.

Coral knob (geol.) عُقْدَةٌ مرجانية. عُجْرَةٌ مرجانية

مرادف له: رأس مرجان Coral head.

Coral knoll (geol.) هضبة مرجانية صغيرة مدوّرة

مرادف له: رأس مرجان Coral head.

Coralla (n.) مرجان. هياكل المرجانيات

صيغة المفرد مرَجَانَةٌ أو لهيكل المرجان Corallum.

Corallian (hist. geol.) المرجاني. الكورالي

مرحلة زمنية جيولوجية: أوربية الإستعمال، أعلى الجوارسي، فوق الكالويفي Callovia و تحت الكيميريديجي Kimmeridgian، مكافئة للأوكسفوردية Oxfordian.

Coral limestone (n., rk., sed.) حجر جير مرجاني

حجر جير مؤلف من هياكل مرجانية كلسية، غالباً ما يكون محتويّاً على كِسْر كائنات أخرى وغالباً ما يكون ملتحمّاً أو مُسَمَّتّاً بكربونات الكالسيوم، أنظر: (شكلا C.153 and C.154). أيضاً أنظر: حجر جير شعابي مرجاني Coral - reef limestone.



شكل C.153 حجر الجير المرجاني Mondadori, 1983



شكل C.154 كتلة صخرية كبيرة من حجر جير مرجاني متكون الحنيفة، وادي نِساح، شبه الجزيرة العربية، تصوير: مشرف

Coralline = Coralloid (adj., sed.)

متمرجن. مرجاني = شبيه بالمرجان. مرجاناني
صخر عضوي يتكون من طحلب أحمر مشبع بالجير، وصخر جيري يحتوي على مرجانيات يسمى حجر الجير المرجاني، و تسمى سُخْنَاتة بالطحن المرجانية وهي سحن عضوية النشأة. فهو عامة أي كائن يشبه المرجان المشكل لهيكل كلسي صلد أو قاعدة كطحالب معيّنة أو مسميانيات مسطحة أو أوسـتروماتوبورويدز Stromatoporoids. فهو صخر مرتبط بـ أو مكوّن من، أو له بُنية المرجانيات، مثل: الحجر الجيري المتمرجن Coralline limestone، أنظر: (شكل C.154).

Coralline algae**طحالب متمرجنة**

طحالب كلسية تُشكّل قشرات تشبه المرجان، أنظر: (شكل C.155).



شكل C.155 طحالب مرجانية على أرضية البحر. طحلب "فرشاة الحلاقة" هو *Penicillus* الذي المُنتج لكميات هائلة من طين الكربونات (الجير) الدقيق Plummer & McGeary, 1993

Corallite (n.)**مُرجانية. مرجانية.**

هيكل خارجي يفرزه حيوان واحد، قد يعيش مفرداً أو يكون عضواً في مستعمرة مرجانية، ومؤلف من جدران وبنيات أخرى، مثل: الأسطح والحواجز. وهو مدفون في البنية العامة للمرجان أو هيكل المرجان Corallum.

Corallith (rk., sed.)**صخر مرجاني**

مستعمرة مرجانية غير متصلة، شبه كروية الشكل، ويمكن أن تتحرك بسهولة أو تتدحرج بحرية. قارن مع: صخر وردي أو أحمر أو عُجيرة طحالب حمراء Rhodlith، وصخر مُتَوَرِّم Oncolite.

Coralloid = Coralline (adj.)**مرجاناني.**

شبيه بالمرجان = مرجاني. متمرجن

مرجاني الشكل أو المظهر. أنظر: مرجان فنجوي Cave coral.

Corallum (n.) مرجان بالغ. هيكل مرجاني.

هيكل خارجي كامل المرجان يعيش منفرداً أو ضمن مجموعة من مستعمرة. صيغة الجمع: هياكل المراجين Coralla.

Coral pavement (geol.)**رصيف مرجاني**

يظهر ضمن المَعْقَد الشعابي Reef complex، قاع ضحل متسع مغطى بمستعمرات مرجانية كثيفة.

Coral pinnacle (geol.)**قبة مرجان. برج مرجاني**

أنظر: برج Pinnacle (شُعْب المرجان).

Coral rag (rk., sed.)**خُرْقَة مرجان**

حجر جيري إثليبي أو دهبشي Rubbly ملتحم بشكل جيد، ومؤلف بشكل كبير من رواسب شُعابية مرجانية مكسرة وكسّر مدرجة، مثل: الخُرْقَة المرجانية من عصر الجوارسي، مرادف له: بريشة صخرية شعابية Reef - rock breccia.

Coral reef (geol.)**شُعْب مرجان. ريف مرجان**

نتوءات صخرية عضوية تتكوّن من حجر الجير، وبقايا المرجانيات، ويكون السطح العلوي للإرتفاعات بالقرب من سطح البحر، وتكوّن الصخور الجيرية العضوية المكوّنة للشعاب مقاومة لتعرية الأمواج، وذلك لوجود هياكل مرجانية في تركيبها. ويتراكم هذا النوع من الرواسب البحرية الجيرية نتيجة لنمو مستعمرات حيوان المرجان وبعض الكائنات الأخرى التي تعيش في مستعمرات والتي تترك هياكلها الصلبة بعد موتها في هيئة أرضفة وكتل ممتدة بمحاذاة الساحل غير بعيدة منه، أنظر: (الأشكال C.150a to C.150d, C.156a and C.156b).

وعامة فإن الشعب المرجاني هو شعب عضوي تشيع فيه المرجانيات أو الطحالب المرجانية مشكلة حيداً أو تلاً من مستعمرات مرجانية نشأت في مكانها وتراكت فيها الكسّر الهيكلية والرمل الكربوناتي وحجر الجير الناتج من إخراج عضوي من كربونات الكالسيوم تُسَمِّنت أو تُلْجَم الرمل والمستعمرات معاً. وَ يُبْنَى الشعب المرجاني مكوّناً جداراً مقاوماً للموج والمياه المنكسرة Surf وخاصة المستعمرات المرجانية ولكن غالباً ما تكون محتوية على طحالب. تتكون الشعاب المرجانية في يومنا الحاضر في المناطق الإستوائية، حيث تكون درجات الحرارة ملائمة، عامة فوق ١٨ درجة مئوية.

Coral - reef coast (geol.)**ساحل شعابي مرجاني**

ساحل تكوّن بواسطة رواسب المرجان والطحالب ويكون مكشوف جزئياً وقت الجُرُر ويتميز بالبنية الشعابية المتصاعدة من أرضية البحر وممتدة من حافة منطقة اليابسة بإتجاه البحر.



شكل C.156a شعب مرجاني مطوّق جزيرة بركانية مركزية، يوجد في المقدمة الشعب الذي يحمي خلفه العالة أو البركة الشاطئية الضحلة
Friedman & Sander, 1994



شكل C.156b شعب مرجاني جميل المنظر في المحيط الهادي المداري
Tarbuck & Lutgens, 1997

Coral - reef limestone (rk., sed.)

حجر جير شعاعي مرجاني

حجر جير شعاعي مؤلف الجزء الأكبر منه من هياكل مرجانية ولكن ربما يحتوى على بقايا كائنات أخرى، أحفورة شعاب مرجاني. أنظر: حجر جير مرجاني Coral limestone. مرادف له: صخر مرجاني Coral rock. أنظر: (شكلا C.154 and C.153).

Coral rocks (rks., sed.) صخور المرجان. صخور مرجانية

أنظر: حجر جير شعاعي مرجاني Coral - reef limestone.

Corals (n.) مرججين. مرجانات. المرجانيات (طائفة)

أنظر: مرجان Coral.

Coral sand (geol.) رمل المرجان

كسّر و حبيبات كلسية مرجانية في حجم حبة الرمل.

Coral shoal (geol.) رصيف مرجان

جسم صخري مرجاني متطاوّل و ممتد بمحاذاة الشاطئ.

Corbiculoid (zool.) كوربوكولي

من نماذج متغايرة الأسنان في الرخويات المصرية ذات ثلاثة أسنان رئيسة في كل مصراع، يشغل السن الأوسط في المصراع اليميني، يأخذ وضع وسط تحت الأنف. مرادف له: سير ناني Cyrenoid.

Corded pahoehoe (volc., geol.)

جسم باهوي هوي حبلية الشكل

نوع نموذجي من جسم الباهوي هوي، ذات سطح يشبه لفات الخبث، أنظر: (الأشكال C.157, P.3, R.95a, R.95b and R.95d).



شكل C.157 جسم باهوي هوي حبلية
Judson & Kauffman, 1990

Corderoite (minr.) كوردرويت

معدن لونه أبيض إلى عديم اللون أو طفيف الزرقة - رمادي، ويتكون من كلوريد الزئبق والكبريت، صيغته الكيميائية: $(Hg_3S_2Cl_2)$ ، و نظام تبلوره المكعبي.

Cordierite (minr.) كورديرييت. كورديرييت

معدن لونه أزرق فاتح، أو أزرق داكن، أو أزرق بنفسجي، يتكون من سليكات المغنسيوم والألمنيوم والحديد، صيغته الكيميائية: $(Mg,Fe)_2Al_4Si_5O_{18}.nH_2O$ ، نظام تبلوره المعيني، صلابته ٧ - ٧,٥، وزنه النوعي ٢,٦ - ٢,٦٦، و معامل إنكساره ١,٥٣ - ١,٥٧، أنظر: (شكل C.158). يُظهر معدن الكورديرييت تغيراً لونياً شديداً، فيتغير لونه بسهولة إذا إنكشف للهواء. وهو معدن إضافي في صخور الجرانيت، ومكوّن شائع في الصخور المتحولة المتكونة تحت ضغط منخفض. مرادف له: إيولايت Iolite و دُكرويت Dichroite.



شكل C.158 كورديرييت Lof, 1983

Cordierite – amphibolite facies (geol.)

سحن أمفيبوليت كورديرييت

تَقَسُّمٌ للسحنات الأمفيبوليتية، تتميز الصخور الطينية Pelitic rocks فيه بإحتوائها على معدن الأندوسايت أو الكورديرييت أو السيليمانيت ولكن دون الكيانايت أو الألماندايت. وتمثل هذه السحنة الجزء منخفض الضغط من السحنات الأمفيبوليتية الإسكولا Eskola. مرادف له: سحن هورنفلس هورنبلند - Hornblend .hornfels facies

Cordillera (geol.) سلسلة جبال رئيسية.

سلسلة جبلية متصلة. سَـمَطٌ جبلي. كورديليرا

مجموعة جبال طيِّبة ممتدة، مكونة من سلاسل متوازية، وتظهر في بعض مناطق العالم بشكل سلاسل من الجُزُر، مع مرافقتها للوديان والأحواض والسهول والهضاب والأنهار والبحيرات. وتعتبر جبال الروكي Rocky أطول سلسلة جبلية في أمريكا الشمالية.

Cordilleran vein - type deposit (mining, geol.)

راسب عمقي نوع كورديليران

أحد مجموعة رواسب حرمائية مؤلفة من أساس وفلزات نفيسة، مثل: النحاس Cu، التنجستين W، الرصاص Pb، الزنك Zn، الفضة Ag والذهب Au بشكل رئيسي، والمحمكة عرقياً بشكل قوي وتفتقد لمصاحبة رواسب ذات أساس فلزي برفيري.

لب الأرض. عينة صخرية جوفية (Core n., geol.)

أعمق جزء في بنية الأرض، تقسم إلى جزئين: النواة الداخلية، أو اللب الداخلي Inner core، ويعتقد أنها مكونة من معادن فلزية وهي كرة صلبة يبلغ قطرها حوالي ١٦٠٠ كلم. والنواة الخارجية، أو اللب الخارجي Outer core، وتبلغ سماكتها ١٨٢٠ كلم ويبعد سطحها الخارجي ٢٩٠٠ كلم عن سطح الأرض، أنظر: (شكل A.103a). ويعتقد أنها سائلة، وتُقدَّر كتلة النواة بحوالي ١,٩ × ١٠^{٢٤} كيلوجراماً، وكثافتها الوسطية بحوالي ١١٠٠٠ كيلوجرام على المتر المكعب. وعامة تتكون من حديد ونيكل مع نسبة قليلة من عناصر أخرى، مثل: الكربون، الكبريت، السليكون، الأكسجين أو الهيدروجين. و ربما يقصد بالمصطلح العينة الجوفية الإسطوانية من الصخر التي يحصل عليها بمحفار محوَّف خاص لتزيد من معرفتنا بالصخور تحت السطحية، أنظر: عينة لب الصخر Core sample، أيضاً أنظر: (شكل C.159).

تحليل اللب الصخري. Core analysis (pet. eng. geol.)

تحليل العينات الجوفية أو اللببية أو القلبية

تحليل فيزيائي و كيميائي للعينة اللببية أو إسطوانية الشكل المستخرجة من الحُفْر الصخري تحت السطحي، (شكل C.159).

وعاء اللب الصخري. Core barrel (geol.)

برميل العينات اللببية. جراب اللب الصخري

جراب إسطواني يركب بين سكين التخريم أو الثقيب وأنايب التخريم، ويستخدم في جمع العينات اللببية من المتكونات الجيولوجية تحت السطحية الناتجة من عمليات التخريم.

قاطع اللب. Core bit (civ. eng.)

لقمة إستخراج العينات اللببية.

لقمة إستخراج العينات الجوفية الصخرية

لقمة لأخذ لب الصخور حيث تخرج نماذج أو عينات إسطوانية. ولقمة اللب الصخري عبارة عن سكين تثقيب أو تحريم إسطوانية الشكل، مجوّفة، شديدة الصلادة ومصنوعة من الصلب المطعم بالألماس أو الكروبراندوم، حيث تستخدم في قَطْع لب الصخر أثناء الحفر المثقبي، وهي نحاية قاطع مثقاب اللب Core drill.

وعاء اللب. جراب اللب. Core box (geol.)

صندوق حفظ العينات اللبية

صندوق خشبي أو معدني أو كرتوني مقسم إلى أقسام ضيقة متوازية يستخدم لتخزين العينات اللبية عند السطح، عندما تستخرج من برميل العينات اللبية Core barrel أو برميل اللب Corer.

مثقاب اللب Core drill (civ. eng.)

آلة حفر رَحْوِي تَقْطَع وَ تُخْرِج العينة الصخرية اللبية من جوف الأرض إلى السطح. وهو مُزَوَّد بِلقمة اللب Core bit وَ برميل اللب Core barrel.

ثقب لبي. بئر لبي Core hole

أي ثقب حُفِر لغرض الحصول على عينات صخرية لبية، وهو عامة عبارة عن بئر ضحلة حُفِرَتْ فقط من أجل الحصول على معلومة جيولوجية. مرادف له: فحص لبي Core test.

طريقة لبية. طريقة جوفية Core method

أسلوب أو طريقة تستخدم لتتبع كتلة مائية أو نوعية مائية من أصل منشأها عبر مساحة إنتشرت خلالها بتغيرات في معيار خاصيتها، مثل: درجة الحرارة أو الملوحة أو محتوى الأوكسجين.

قلب الطية المحدبة Core of anticline (geol.)

جزء داخلي أو مركز طية (محدبة أو مقعرة)، خاصة البنية المطوية والتي تشمل نوعاً من الإنقطاع البنيوي. قارن مع: مظروف Envelope.

لب الأرض. Core of the Earth (geol.)

لب الأرض. لب نواة الأرض. الجزء المركزي من الأرض، وبدايته على عمق ٢٩٠٠ كيلومتر، ويتكون من اللب الخارجي Outer core وهو سائل، و اللب الداخلي Inner core وهو صلب، مكوّن من الحديد و النيكل. وكثافة اللب تتراوح من ٩,٥ - ١٤,٥. ودرجة حرارة أكبر من ٢٧٠٠ درجة مئوية، والضغط ٣,٥ مليون بار، أنظر: (شكل A.103)، أيضاً أنظر: لب Core.

قلب الطية المقعرة Core of syncline (geol.)

أنظر: لب أو قلب الطية المحدبة Core of anticline.

سجل اللب Core record (geol.)

سجل يُظهِر العمق والميزة والخواص الصخرية والمسامية والنفاذية ومحتوى الشوائب لعينات صخرية لبية.

عائد اللب. Core recovery (geol.)

إستعادة اللب. إستخلاص اللب

كمية الصخر المثقوب أو المخفور والمسحوب كعينات لبية من حُفِر لبي، ويعبر عنه عامة كنسبة مئوية للطول الإجمالي من الفترة اللبية.

عينة لب الصخر. عينة جوفية. Core sample (pet. eng.)

عينة اللب. نواة صخرية. لبابة صخرية. قوّارة صخرية

عينة إسطوانية تستخرج من مكونات صخرية تحت سطحية لم تتعرض للتعرية ويتم أخذها بالإستعانة بمكينة الحفر، أنظر: (شكلا C.159 and S.9). ويستخدم في إستخراج العينات اللبية لقمة الحُفِر Core bit وَ يجمعها جراب أو وعاء اللب Core box. أنظر: وعاء اللب الصخري Core barrel.



شكل C.159 عينة صخرية جوفية أو لب الصخر
Pettijohn & Potter, 1964

Core texture

نسيج نسي. نسيّة نسيّة

أنظر: نسيج أطولي أو نسيج حلقي Atoll texture.

Coring bit (pet. eng.)

لقمة اللب

أنظر لقمة إستخراج العينات اللبّية Core bit. وهي لحماية قاطع مثقّب اللب المستخدمة في الحفر المثقبي.

Coriolis acceleration (phys.)

تسارع كوريوليس

تسارع جسم في حركة بالنسبة للأرض ناتج عن دوران الأرض، كما يُرى بواسطة الملاحظ على الأرض. يمتلك مقياس الجاذبية المتحرك تسارع كوريوليس، والمشمول في تأثير أو مفعول إيبوتفوس Eötvös effect.

Coriolis effect

مفعول كوريوليس. تأثير كوريوليس

إنحراف كتلة متحركة عن مسارها الذي يتجه شمالاً أو جنوباً، وذلك نتيجة دوران الأرض. وأكثر ما تكون هذه الظاهرة وضوحاً في الحركات بعيدة المدى، مثل حركة الرياح والمياه المتدفقة. الرياح التي تمب نحو خط الإستواء تنحرف غرباً نتيجة لمفعول كوريوليس، في حين إن الرياح التي تمب من خط الإستواء تنحرف شرقاً. وعمامة ينتج تأثير كوريوليس بواسطة قوة كوريوليس Coriolis force، حيث نزعاً أو ميل الجسميات في حركة على سطح الأرض للإنحراف نحو اليمين في نصف الكرة الشمالي ونحو اليسار في نصف الكرة الجنوبي. وتناسب قُدرة التأثير مع السرعة وارتفاع الجسم المتحرك عن سطح الأرض.

Coriolis force

قوة كوريوليس

ينتج المكوّن المنحرف الظاهري للقوة الطاردة بواسطة دوران الأرض. مرادف له: قوة الحركة الأرضية Geostrophic force.

Coriolis parameter

مقدار ثابت كوريوليس

أو مقدار متغير كوريوليس

ضعف مركبة السرعة الزاوية للكرة الأرضية حول العمودي المحلي $\sin \theta$ ، حيث θ تمثل السرعة الزاوية للكرة الأرضية و θ تمثل خط العرض. ومقدار قوة كوريوليس لكل وحدة كتلة فوق جزء مائع متحرك أفقياً تساوي حاصل ضرب مقدار ثابت أو متغير كوريوليس وسرعة الجزء.**Cork (n.)**

فلين. سداة من الفلين

قطعة صغيرة من الفلين.

Corkite (minr.)

كوركايت. كوركايت

معدن لونه أبيض إلى رمادي، يتكون من كبريتات وفوسفات الحديد والرصاص القاعدية، صيغته الكيميائية:

 $\{PbFe_3(PO_4)(SO_4)(OH)_6\}$ ، و يتبلور حسب النظام المعيني القائم. وهو مماثل في الشكل أو التبلور مع كل من إسفانبرجيت Svanbergite و وودهوسيت Woodhouseite و هينسداليت Hinsdalite.**Corner (n.)**

ملتقى. زاوية. ركن

نقطة تقاطع خطين حدّين لأرض، وخاصة نقطة على سطح الأرض، حدّدت بالمسح والتي تُعلّم نهاية حد لتقسيم أراضي شعبية، عادة ما تكون عند تقاطع خطين أو أكثر من الخطوط المسحية.

Corner accessory (geol.)

إضافة زاوية

شيء أو جسم طبيعي مجاور للزاوية، يشار إليه بتلك الزاوية لتعريفه المستقبلي أو الرجوع إليه. وتشمل الإضافات الزاوية: تلال أو حفرة أو أرفف صخرية أو عروق معدنية أو صخور أو ظواهر أخرى طبيعية، حيث ترصد إليها المسافات أو الإتجاهات أو كلاهما من الزاوية أو من النُصْب الموجود في تلك الزاوية.

Corner frequency (seis.)

تردد الزاوية. تردد زاو

يعمل من أجل الموجة السيزمية المنبعثة من زلزال، يبدأ التردد عند الحقل الشبهي أو الطيفي بالتناقص. وهو متعلق أو مرتبط نظرياً بأبعاد المصدر.

Cornetite (minr.)

كورنيتيت. كورنيتيت

معدن لونه أزرق، يتكون من فوسفات النحاس القاعدية، صيغته الكيميائية: $\{Cu_3(PO_4)(OH)_3\}$ ، نظام تبلوره المعيني القائم، صلاته ٤ - ٥، و وزنه النوعي ٤١، ٤٢ - ٤٤.**Cornice (glaciol., geol.)**

طنف. إفريز. طنف تلج

رف معلق أو كتلة ثلجية بشكل دعامة ناتئة مثبتة من طرف واحد على حافة خيّد شديد التحدر أو على حافة واجهة جُرْف. مرادف له: طنف ثلجي Snow cornice.

Cornice glacier (glaciol.)

مئجة طنفية. مجلدة طنفية

مرادف غير مجذ للمئجة جُرْفية Cliff glacier.

Cornish diamond (minr.)

ماس كورنيس

بلورة صخرية (كوارتز صاف).

Cornish stone = Cornwallstone (rk.)

حجر طنفي.

حجر كورنيس = حجر كورنول

نوع من حجر صيني، مكوّن من فلسبار وميكا وكوارتز، ويستخدم كرابط في صناعة الفخار.

Cornstone (geol.)

حجر أدرة. حجر ذروي. حجر حبي

درنة كلسية مغموسة في مارل ومتدرجة نحو حجر جير درني. وجوده أو ظهوره دلالة على خصوبة التربة وملاءمتها لزراعة الذرة. أيضاً هو

دفلوك أو رصيص كلسي مؤلف من كِسْر من المارل وحجر الجير مطمورة في راسب أرضية رملية أو كلسي. ويفضل إستخدام مصطلح حجر دُزوي درني و حجر دُزوي رصيصي لتفادي الإلتباس في التعريف.

Cornubianite (rk.) **كورنوبيانيت. كورنوبيانيت**
صخر هورنفلس، تكوّن بالتحول التماسي، ومكون من مِيكا (بايوناتيت و ماسكوفاتيت) وكوارتز وفلسبار. قارن مع: ليتينولايت Leptynolite و بروتينولايت Proteolite.

Cornwallite (minr.) **كورنولوايت. كورنولوايت**
معدن لونه أخضر رمادي إلى أخضر مشود، أو أخضر زمردى، يتكون من زرنِيخات النحاس القاعدية المائية، صيغته الكيميائية: $\{Cu_5(AsO_4)_2(OH)_4 \cdot H_2O\}$ ، نظام تبلوره المعيني، صلادته ٤,٥، و وزنه النوعي ٤,١٦. يظهر هيئة قشور عنقودية. قارن مع: كورنوبايت Cornubite.

Corona (min., meteorol., astron., phys.) **هالة. إكليل.**
طفاوة. دارة. تاج (قنفذانيات). إكليل شمسي

حوايف تفاعل بين المعادن متكونة بواسطة إنتشار الأيونات عبر حدود الحبيبات وفي الحالة الصلبة. كذلك هي الجو الخارجي للشمس Sun أو نجم Star آخر. يطلق المصطلح أيضاً على الهالة التي ترى حول جِرم سماوي، وتنشأ عن إنعراج Diffraction ضوء الجِرم بواسطة قَطْرَات الماء الموجودة في سُحُب Clouds رقيقة في الغلاف الجوي Atmosphere للأرض. وعمامة هي الطبقة الخارجية القصوى من جو الشمس. وهي تحيط بالكرة الملونة Chromosphere، وتشاهد مع الكسوف الكلي للشمس كأنها إكليل أو دائرة لؤلؤية البيضاء، أنظر: (شكلا S173 and S175b) ويمتد الإكليل الشمسي نحو ١١ مليون كيلومتر على الأقل من سطح الشمس.

Corona (paleont., min.) **تاج. إكليل**
جزء رئيسي في صدفة القنفذانيات أو شوكتيات الجلد وهو مكون من خمس قُنَابَات وخمس بِيْن قُنَابَات. ويتمثل التاج في كل جرم الدرفة فيما عدا الجهاز القمّي والحطم، ويتكون من عشرة أزواج من الصفوف الطولية، عشرين صفّاً، من الألواح الهيكلية: خمسة منها مثقبة وخمسة صُمّ متبادل بعضها مع بعض. وفي علم المعادن: الأكليل هو نطاق من المعادن يحيط بمعدن آخر. أما في علم الحصائص الصخرية: هو نطاق معادن، عادة ما يظهر بترتيب

إشعاعي حول معدن آخر. وهو مصطلح عام وطُبّق على الحوايف التفاعلية أو الحوايف المتراكمة، التي تظهر بما بعض المعادن تحت الجهر، وأصلاً هي معادن متبلورة.

Coronadite (minr.) **كوروناديت. كوروناديت**
معدن لونه أسود، يتكون من أكسيد الرصاص والمانجنيز، صيغته الكيميائية: $\{Pd(Mn^{+2}, Mn^{+4})_8O_{16}\}$ ، يظهر بشكل كتلي و بتركيب ليفي، وهو من ركازات المانجنيز الهامة. كما أنه متمائل البنية مع كل من: هولاندايت Hollandite و كريبتوميلان Cryptomelane.

Corona method (meteorol.) **أسلوب الهالة. طريقة الهالة**
طريقة ما لتقدير أحجام القَطْر في السُحْب أو الغيوم عن طريق إستخدام قياسات أنصاف الأقطار الزاوية لخلقات الهالة أو الإكليل.

Coronite (rk.) **كورونيت. كورونيت**
صخر محتو على حبيبات معدنية محاطة أو مطوقة بهالات أو بحوايف تاجية Coronas.

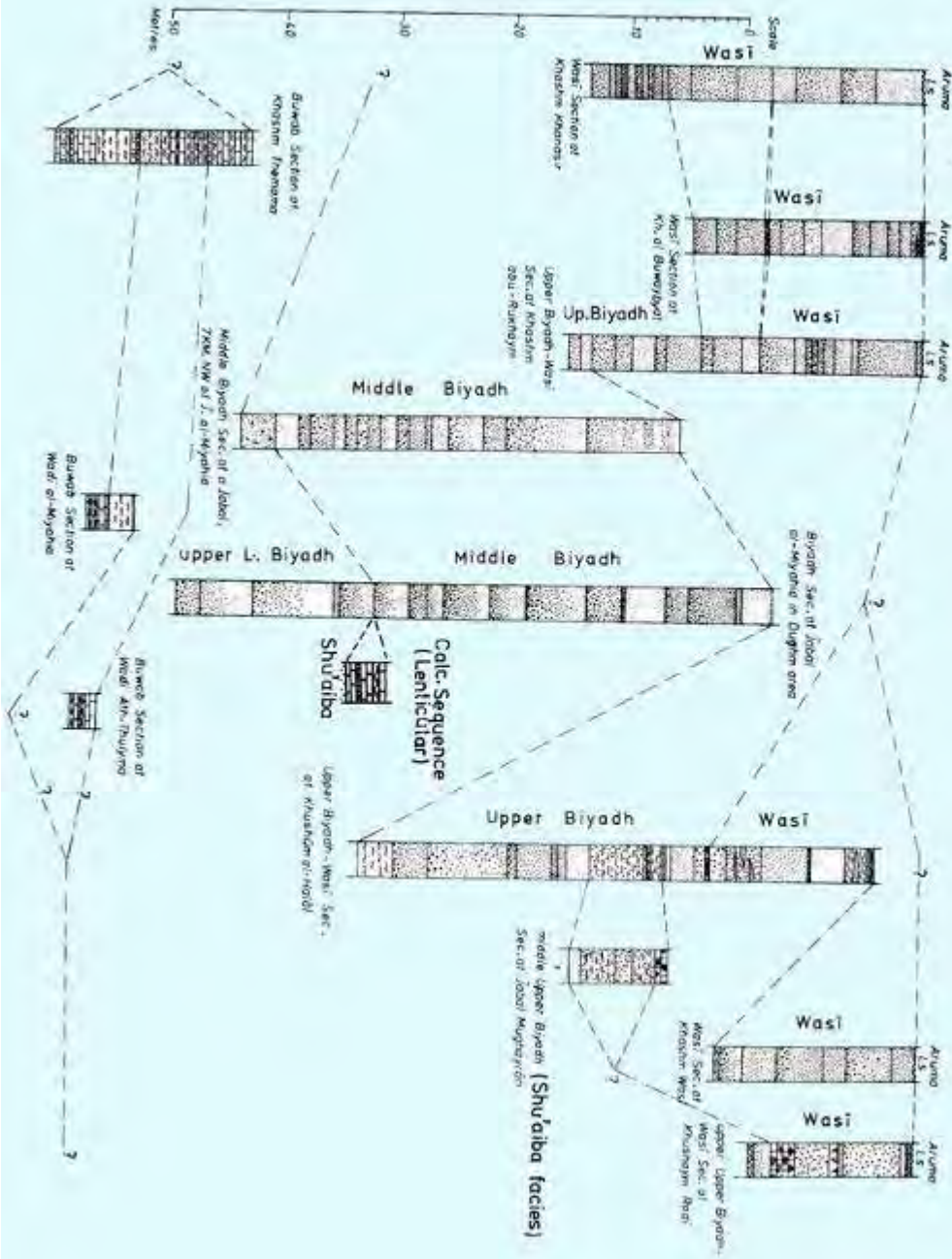
Corrasion (geol.) **تحات فيزيائي. تآكل فيزيائي**
تفتت الصخور ميكانيكياً بفعل المياه الجارية أو الرياح أو الجليد أو الجاذبية. ويظهر ذلك واضحاً في تفتت جوانب المجارى المائية وأرضياتها وبلاها بالجلاميد والحصى والرمل والغرين التي تنقلها المياه. مرادف له: تجوية ميكانيكية أو طبيعية Mechanical or Physical weathering.

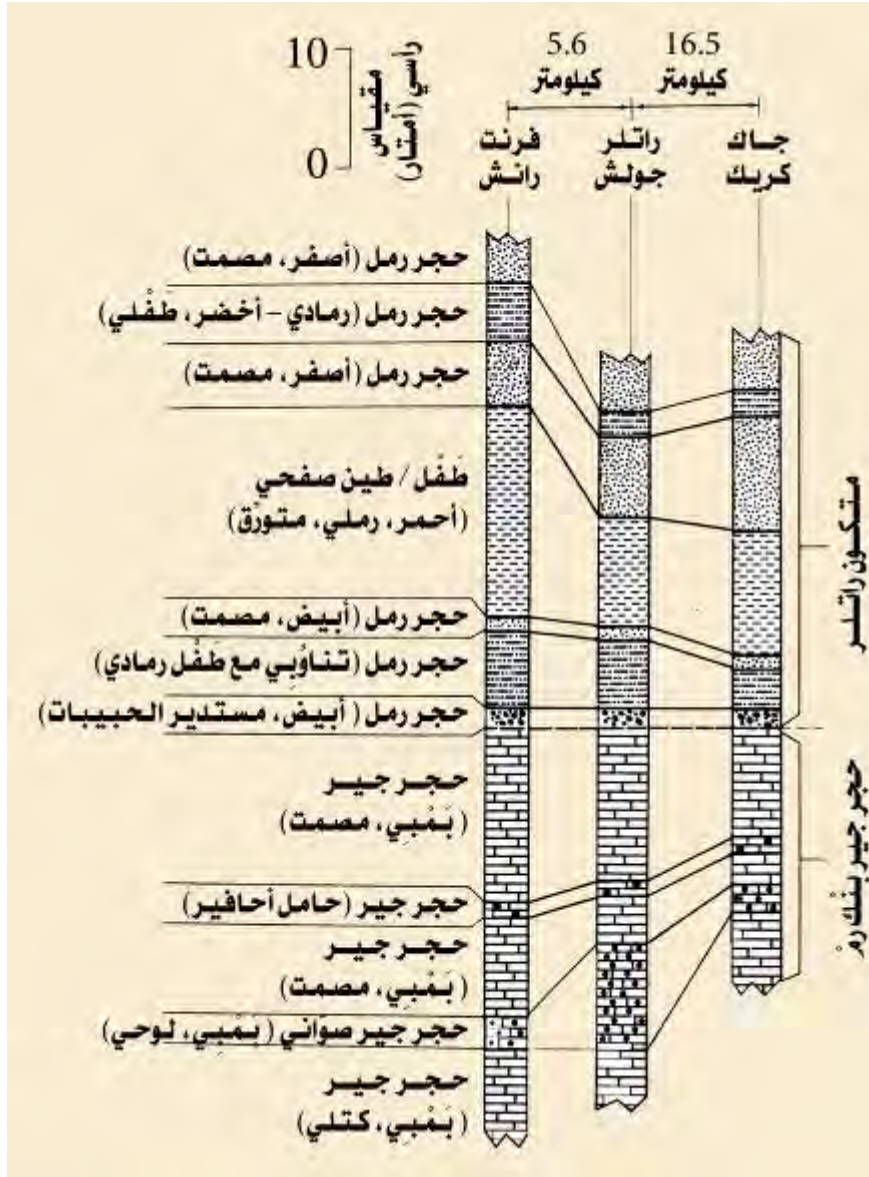
Correlation (n.) **تنسيب. مضاهاة. ربط. صلة.**
علاقة متبادلة. مطابقة. توافق. ترابط. مقارنة. إرتباط

ربط الطبقات مع بعضها. تعيين العمر الجيولوجي المكافئ أو المناظر لطبقتين متباعدتين أصلهما من تكوين واحد أو من تكوينات مختلفة لها عمر واحد، وهو كذلك إستعمال الأحافير أو الأدلة المادية لتقرير تتابع أعمار الصخور أو الأحداث كالعلاقة الزمنية والترسيبية بين هذه الطبقات، أنظر: (شكلا C.160a and C.160b). ويعنى المصطلح في الزلازل، تعريف مرحلة أو طَوْر لسجل سيزمي كُمْمَل لنفس المرحلة على سجل آخر، ومن ثم تنويه إنعكاسات من نفس التتابع الطبقي أو إنكسارات من نفس المُعَلَم. أيضاً هو قياس لعلاقة الدرجة الخطية بين زوجين من الآثار أو للإنتشار إليه يمكن أن يعتبر كدالة خطية للأخر.

Locality

شكل C. 160a تنسيب طباقى لقطاعات من متكونات حجر جبر البويرب -
 حجر رمل البياض - حجر رمل الوسيح، في شبه الجزيرة العربية
 Moshrif, 1976 and Moshrif & Kelling, 1984





شكل C.160b تنسيب أو مضاهاة الطبقات Spencer, 1977

Correlation analysis (geol.) تحليل بالمضاهاة.

تحليل تنسيبي

تحليل مقارنة بين تكاوين جيولوجية في مناطق مختلفة باستخدام طرق المضاهاة المستندة على قواعد ودلائل ثابتة سواء أكانت أحفورية أو صخرية، ... الخ.

Correlation index دليل المضاهاة. دليل التنسيب

مؤشر دليلى يستخدم في عملية المضاهاة بين التكاوين الجيولوجية في مناطق جغرافية متباعدة ومختلفة، مثل: الأحافير الدالة أو غيرها من الدلائل الثابتة.

Correlation of formations

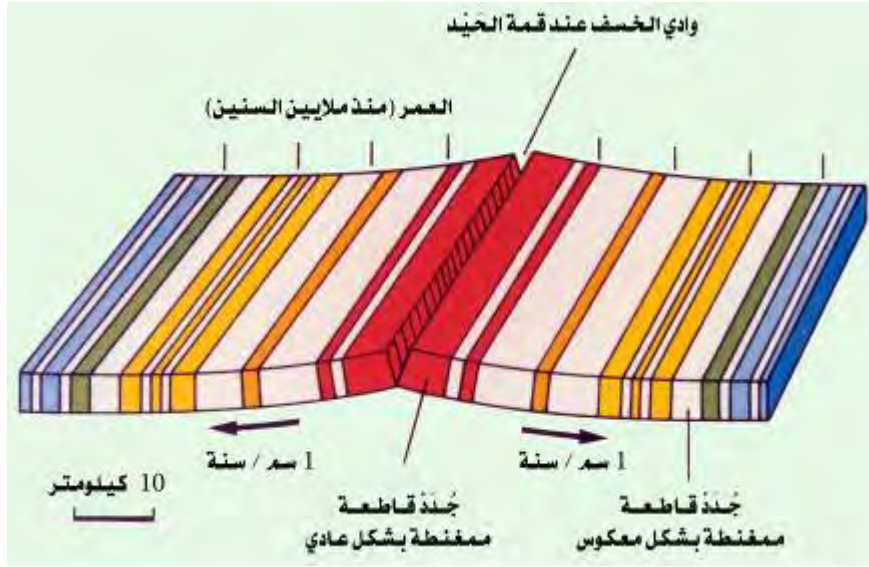
مضاهاة المتكونات. تنسيب المتكونات

إيجاد العلاقة الزمنية بين المتكون أو المتكونات الجيولوجية في مناطق مختلفة ومدى ارتباطها ببعض، معتمدين في ذلك على دليل المضاهاة، أنظر: (شكل C.160a and C.160b).

Correlation of magnetic anomalies (seis.)

تنسيب أو مقارنة الشاذات المغنطيسية

تسمح مقارنة الشاذات المغنطيسية مع الانعكاسات المغنطيسية بتاريخ الشاذات، ومن ثم التنبؤ بعمر أرضية البحر وقياس معدل سرعة إنتشار أرضية البحر، أنظر: (شكل C.160c)، أيضاً أنظر: (الأشكال M.26b and S.50a to S.50c).



شكل C.160c تنسيب أو مقارنة الشاذات المغنطيسية Plummer & McGeary, 1993

Correlation of ores (geol.)**مضاهاة الركازات**

دراسة رواسب الفحم والركازات المعدنية الأخرى لثبُت من وجودها في حالة مفردة أو بجمعة تجمعات، كما تعني أيضاً الربط بين رقائق الفحم أو الرواسب المعدنية التي تكتشف في آبار الحفر أو التي تظهر على السطح.

Correlation of strata (geol.)**مضاهاة الطبقات**

موازنة أو ربط بين الطبقات في عمود جيولوجي والطبقات في عمود آخر لمعرفة أزمة ترسيب كل منها والتغيرات والبُنيات أو التراكيب والقطاعات الجيولوجية بالقشرة الأرضية، مستخدمين في ذلك دليل التنسيب أو المضاهاة: أنظر (شكلا C.160a and C.160b).

Corrie = Coire = Corry (glaciol.)**دائرة جليدية**

أنظر: دائرة جليدية Cirque أو دائرة جليدية معلقة Hanging cirque.

Corrie glacier (glaciol.)**مثلجة الدارة****ثلاجة (داخل الدارة)**

أنظر: مثلجة دائرة Cirque glacier.

Corrosion = Chemical erosion (n., geomorph.)**حت كيميائي. تحات كيميائي.****تآكل كيميائي. تأكسد. صدأ. تحات كيميائي**

تآكل ناشئ عن إذابة مواد صلبة بفعل مياه جارية عند إرتطامها بالطبقات الصخرية. لهذا فهو تلف بطبيعى لمادة ما بتأثير تفاعل كيميائي أو كهركيميائي مع الوسط المحيط به. ويلعب الماء دوراً

رئيساً في هذه العملية. ولا يحدث التآكل الكيميائي في جو الأرض، أو تآكل صدأ أو تآكل للحديد عند درجات الحرارة العادية إلا في رطوبة نسبتها لا تقل عن ٤٠٪. أنظر: تجوية كيميائية Chemical weathering. قارن مع: تحات فيزيائي أو ميكانيكي Corrosion. مرادف له: تآكل أو تحات كيميائي Chemical erosion.

Corrosion border (geol.)**حد متآكل**

أحد مجموعة الحدود أو الحواف لواحد أو أكثر من المعادن الثانوية حول أو مطوّقة بلورة أصيلة، يمثل تعديل أو تحويل لبلورة بارزة Phenocryst سبب الفعل الحثّي أو التآكلي لصهارتها. مرادف له: حافة متآكلة Corrosion rim، نطاق تآكلي أو حثّي Corrosion zone. حدّ موصوف Resorption border.

Corrosion rim (geol.)**حافة متآكلة**

أنظر: حد متآكل Corrosion border.

Corrosion surface (geol.)**سطح التآكل****سطح متآكل. سطح محتوت**

سطح مُنقَر وغير منتظم يوجد فقط في رواسب كربوناتية معينة، تتميز بصبغة مغنيسية سوداء ويعتقد أنها نتجت من إنقطاع أو توقف ترسيب الجير أو الكلس ومن إذابة بحرية أو إمتصاص لبعض المواد المترسبة سابقاً. مرادف له: نطاق تحاتي أو حثّي أو تآكلي Corrosion zone.

Corrosion zone (geol.)**نطاق التآكل****نطاق تآكلي. نطاق متآكل**

أنظر: سطح متآكل Corrosion surface أو حد متآكل Corrosion border.

Corrosive (n.)

أشكال كيميائي.

عامل حت كيميائي. حات كيميائي

مثل: الماء يعتبر عامل تآكل أو حت كيميائي لتفاعله مع مكونات الصخر المعدنية وإذابة ما هو قابل للإذابة.

Corrugate (v.)

يُجَعَّد. يُمَوِّج. تُغَضَّن.

يَتَجَعَّد. يَتَمَوِّج. يَتَغَضَّن.

يقصد به تنوعات أو أخيد أو بُروزات تظهر على حبوب اللقاح أو غبار الطلع ذات حذبات شعاعية أو إنتفاخات مُثَلَّة مظهر تجعدي.

Corrugated lamination (geol.)

ترقق مجعَّد. ترقق متموِّج. شكل لتطبق مشوه يختلف عن الترقق المشوه بحيث يكون الترقق مُثَبِّباً أو مُلتَوِيّاً بشكل معقَّد ولا يُظْهَر توجُّيه شبه متوازي منظم للتحدبات والتقعرات.

Corrugated ripple mark (geol.)

علامات نيم مجعَّدة. علامات نيم طولانية أو طولية ذات مقطع إسبي أو يشبه تعريجه حرف S، و مستدير بشكل متساوٍ وعادة ما يكون متمائل القمة والقاع، وله خيد أو حذبة نادراً ما تنفرع. قارن مع: علامات نيم خيدية (أخيدية) طينية Mud - ridge ripple marks.

Corrugation (n.)

تغضن. تموج. تجعَّد. تجعيد

عملية تشوه أو تجعَّد أو طوي الطبقات الرسوبية بشكل طيات صغيرة المقاس أو تجعَّدات أو أحاديدي صغيرة، خاصة التَّغَضُّن ضمن تكويني.

Corrugation of beds (geol.)

تجعَّد أو تغضن الطبقات

Cortical (adj.)

قشري. لِحائي

مرتبط ب أو يقع في أو على أو مكون من قشرة نباتية أو جزء خارجي لافقاري مثل: صدفة قشرية، الأصداف المركزية الخارجية القصوى في نوع من الشعاعيات Spumellinid radiolarian.

Cortlandite (rk.)

كورتلاندايت. كورتلاندايت

ضرب من صخر البريدوتايت Peridotite، يتكون في أساسه من معدني الأوليفين والهورتونلند وأحياناً مع قليل من البيروكسين (هيرثسين). أنظر: دونيت Dunite. قارن مع: شريشيمات Schriesheimite و سيبيلات Scyelite. مرادف له: هُدسونايت Hudsonite.

Corundum (minr.)

ياقوت. كورنُدم. كوراندم

معدن شفاف أو نصف شفاف، يظهر بألوان مختلفة ما بين أحمر وأخضر وأزرق ورمادي وأحياناً عشم اللون، يتكون من أكسيد الألومنيوم، صيغته الكيميائية: (Al_2O_3) ، نظام تبلوره السداسي، صلادته ٩، وزنه النوعي ٤,٢، و معامل إنكساره ١,٧٧، أنظر: (الأشكال C.161a to C.161c). مكسره محاري أو غير مستوي. وهو يلي الماس في صلادته الطبيعية، ويوجد في الطبيعة على ثلاثة أشكال: حجر كريم، أو كتل كبيرة بلورية، أو مشوب. والشكل الأخير يعرف باسم الإمري Emery أو السُنْبَاذِج. ويستخدم الكورنُدم كمادة ساحجة.

Corvusite (minr.)

كورفوسايت. كورفوسيت. كورفوزيت. معدن لونه أزرق مشود إلى بُني أو بنفسجي، يتكون من أكسيد الفاناديوم المائية، صيغته الكيميائية: $(V_2O_4.6V_2O_5.nH_2O)$ ، يظهر على شكل كتلي. مرادف له: ركاز أزرق مشود - Blue black ore، وهو ركاز الفاناديوم Vanadium.



شكل C.161a. ياقوت أو كورنُدم Lof, 1983



شكل C.161b. بلورات الكورنُدم أو الياقوت Minerals chart



شكل C.161c الألوان العديدة لمعدن الكورنديم، حيث قطع هنا أحجار زينة. حدثت هذه الألوان بسبب كميات ضئيلة من عناصر أثرية دخلت في بنية المعدن البلورية بواسطة استبدال ذري. نتج اللون الأحمر للياقوت بواسطة استبدال Al^{+3} ب Cr^{+3} ، بينما نتج اللون الزرق للسفير بواسطة Fe^{+3} و Ti^{+3} Skinner & Porter, 1987

Cosalite (minr.) كوزاليت.

كوزاليت. كوزاليت. كوزاليت.

معدن لونه رمادي رصاصي أو رمادي فولاذي، يتكون من الرصاص والبيزموث والكبريت، صيغته الكيميائية: $(Pb_2Bi_2S_5)$ ، نظام تبلوره المعيني، صلابته ٢,٥ - ٣، و وزنه النوعي ٦,٣٩ - ٦,٧٥. يظهر على شكل كتلي أو ليفي أو شعاعي، وغالباً يكون محتويًا على النحاس.

Coseismic line = Coseismic line (seis.)

خط تساوي الإرتجاج. خط السيزمية المتزامنة أو المتواقة
خط يصل نُقطاً على سطح الأرض وصلت عندها موجة زلزالية في نفس الوقت. لذا فهو خط وهمي يصل بين جميع النقاط التي تلتقط الهزات الزلزالية في اللحظة ذاتها، وغالباً ما تكون هذه الخطوط بيضية الشكل تتوسطها دائماً نقطة إنبعاث الزلزالية التي تسمى مركز الزلزال Focus. مرادف له: خط متماثل أو متجانس السيزمية Homoseismic line

Coset (geol.) أطقم طبقية. وحدة ترسيبية مركبة

مجموعة كبيرة من الطبقات، مصطلح اقترح ليشير إلى وحدة رسوبية مؤلفة من طقمتين أو أكثر، إما من الطبقات الأفقية أو الطبقات المتقاطعة، أنظر: (شكلا C.162 and C.178b)، "مفصلة من طبقات أخرى أو طبقات متقاطعة أخرى بأسطح مستوية أو مسطحة أصلية لحت أو عدم ترسيب أو متغيره فجأة في الخاصية". وقد ناقش العالمان McKee & Weir, 1953 الأطقم الطباقية Coset حيث تكون الأطقم Sets مجتمعة معاً، و الأطقم المركبة Composite sets عندما تُجمع الأطقم المتشابهة معاً، أنظر: (شكل C.162). صيغة المفرد: طقم Set.

Cosmic (adj., meteorol.) كوني. عالمي. فضائي

مرتبطة بالكون ومتعلق بالظواهر أو المعالم التي تحدث أو تظهر أو متأصلة فيما وراء الغلاف الجوي الأرضي أو في الكون يتغير مع الأرض فقط، مثل: راسب كوني وُجد في المحيطات ويحتوي على جُسيمات أو حبيبات ذات أصل خارجي عن نطاق الأرض Extraterrestrial origin.

Cosmic dust (meteorol.) غبار كوني

جُسيمات في غاية الدقة من الغبار أو من مواد صلبة توجد هائمة أو عشوائية لحركة في فضاء ما بين الكواكب أو في جزء من الكون. كثيراً ما يجعل الغبار الكوني الأحسام التي فيما بين النجوم غير واضحة الرؤية. كما أن أصغر هذه الجُسيمات التي تغزو الغلاف الجوي الأرضي من فضاء ما بين النجوم، أو بين كوكبي، تصل سطح الأرض، كما في أرض البحر أو في جليد قطبي، في حالة غير متغيرة بشكل أساسي وبمعدل تراكمي قُدِّر بألف إلى واحد مليون طن في السنة. كما يشبه تركيبها المعدني وبنيتها لتلك النيازك، ويعتقد بأنها تمثل تكثيف بدائي أو أصلي أو نواتج متصعدة أو حطام مُدْتَبِّي أو حطام ناتج من تصادمات أو إرتطامات بين النيازك والكويكبات أو من إرتطامات النيازك والكويكبات و المذنبات بالقمر والأرض. قارن مع: غبار نيزكي Meteoric dust، و غبار شهبوي Meteoritic dust. مرادف له: غبار بُرجي Zodiacal dust.

Cosmic Eon (hist. geol.) الدهر الكوني


زمن سحيق سبق تكوّن الأرض.

Cosmic erosion (geol.) حت كوني. تعرية كونية

التناقص المتدرج أو الهدم الكارثي للصخور في الفضاء على سطح نجمي أو كوكبي كنتيجة لموجة إرتجاجية أو هزّية تفاعلية بواسطة تصادمات سُرعوية مفرطة الجُسيمات تجاه أسطح الصخور المكشوفة. كما يعني المصطلح: البلى المتدرج لأسطح الصخور تشظية حدثت من تفاعلات الموجات الهزّية مع أسطح الصخور الطليقة بالإضافة إلى تمزقات كوارثية أدت إلى تكسّر الصخور بكاملها.

Cosmic radiation (phys.) إشعاع كوني. شعاع كوني

جُسيمات دون ذرية آتية من الفضاء الخارجي بطاقة عالية جداً حيث تُقنَّب (تقذف بالإلكترونات أو بأشعة ألفا) غلاف الأرض الجوي. والأشعة الكونية الأولية هي نويات ذرية وهي تقريباً جميع ما أستغرق أو ما إثمك في الغلاف الجوي العلوي، الإشعاعات الكونية الثانوية والتي لها أقل طاقة، ربما تصل سطح الأرض، لتعطي جزءاً من الإشعاع الخلفي الطبيعي.



شكل C.162 تجميع لأطقم متشابهة ومختلفة، (أ). تسمية أطقم Sets، أطقم طبقية أو وحدة ترسيبية مركبة Coset، و أطقم مركبة Composite sets. (ب). أطقم طبقية Cosets لحجر رمل منطبق متصلب أو متقاطع في متكون تيرنر (أعلى الكريتاوي)، ولاية وايومنغ. يملأ كل طقم Set لطبقة متصالبة جُزف أو نُخر في الطبقة التُّخْتانية Conybeare & Crook, 1982

Cosmic spherule (meteorol.)

كُرَيَّة كَوْنِيَّة

جسيم صغير أو كرة صغيرة تُكوّن عندما تستأصل منصهرة من نيزك وتدخل غلاف الأرض الجوّي، أول ما لوحظت في رواسب البحر العميق. أنظر: كُرَيَّة مغنطيسية أو كُرَيَّة ممغنطة Magnetic spherule.

Cosmic water (meteorol.)

مياه كَوْنِيَّة

ماء يافع أخضر إلى الأرض من الفضاء في النيازك.

Cosmochemistry (chem., astron.)

كيمياء الكون

دراسة أصل وتوزيع وانتشار العناصر في الكون.

Cosmochlore

كلور كوني

أنظر: يوريت Ureyite.

Cosmoclastic rock (rk.)

صخر فتاتي كوني

أحد الصخور الأصلية في الأرض.

Cosmogenic nuclide (phys., astron.)

نويّدة كونيّة الأصل نوّيدة شعاعية الأصل أو ثابتة نتجت بواسطة النشاط الإشعاعي الكوني.

Cosmogony (astron.)

علم نشأة الكون.

نظرية في نشأة الكون

فرع من علم الفلك: يختص بدراسة أصل الكون Universe وتطوره، كله أو بعضه، وهو أيضاً أية نظرية تتصل بهذا التطور. أحدثت الافتراضات في علم الهيئة عن النظام الشمسي هو نظرية الغيم التي إفترضها الفلكي الأمريكي فريد ويل فريد ويل Fred Whipple.

Cosmolite (minr.)

كوزموليت. كوزموليت

مرادف له: نيزكايت، نيزكيت، و ميتيوريت Meteorite.

Cosmological principle (astron.)

مبدأ كوني

مبدأ ينص على أن الكون يُظهر أو يُبدي نفس الصورة بشكل أساسي في كل أنحاء الفضاء، وقد كان كذلك عبر كل الأزمنة.

Cosmography (astron.) علم الدراسات الكونية

علم يبحث في مظهر الكون وتركيبه العام، وهو يشمل علوم الفلك والجغرافية والجيولوجيا، وعامة فهو وصف عام للكون أو العالم.

Cosmology (astron.) علم الكون. علم الكونيات. كونيات

فرع من علم الفلك: مختص دراسة أصل الكون وبنية الكون وتطوره.

Cosmopolitan (adj.) عالمي الأفق. عالمي الانتشار

يقال لنوع من الكائنات أو أجناس أنه موزع أو منتشر بشكل واسع في كل أنحاء العالم في أقاليم جغرافية أو بيئية متنوعة.

Cosmos (n.) الكون

نظام كامل متوافق بين الكواكب و الأجرام السماوية التي يتكون منها الكون، وعامة هي الإنتظامية والنظامية المتألفة بين الأجرام السماوية.

Cossyrite (minr.) كُوسيريت. كُوسيريت

معدن يتكون من سليكات ألومينية للصدوديوم والحديد والتيتانيوم، وهو من مجموعة معادن الأمفيبول، يتبلور طبقاً لنظام ثلاثي الميل، ويظهر بهيئة بلورات دقيقة سوداء في صخر التراكايت الحيممي الغني بالصدوديوم. وهو نوع من الأنجماتايت Aenigmatite.

Costella (paleont.) ضلعيات

زخرف في أصداف المسرجانيات، يتكوّن من حيود طولية دقيقة تشعب من منطقة القرون إلى الحافة الأمامية للصدفة. صيغة المفرد: ضلعية Costula = Cosule.

Cotterite (minr.) كوترتريت. كُتريت

نوع من الكوارتز، ذو بريق لؤلؤي فلزي شاذ.

Cotton ball (minr.) كرة القطن. كرة قطنية

أنظر: أوليكسايت Ulexite.

Cotton chert (rk.) ظر القطن. صوان قطني

أنظر: ظرطبشوري أو صوان طباشيري Chalky chert.

Cotton rock (rk.) صخر القطن

مسمى لحجر جير مجنيسي، رخو، دقيق الحبيبات، سليكوني، أبيض اللون إلى رمادي خفيف أو أصفر برتقالي، له مظهر الطبشوري أو مسامي بمظهر القطن. أيضاً يشير المصطلح إلى الطوق الخارجي المنحل أبيض اللون إلى خفيف اللون والمحيط لُججيرة أو لُججيدة الظر Chert nodule الداخلية الكثيفة وذات اللون الأسود.

Cotton stone (minr.) حجر القطن

أنظر: ميسولايت Mesolite.

Cotunnite (minr.) كوتوننايت. كوتوننايت

معدن لونه أبيض مصفر، يتكون من كلوريد الرصاص، صيغته الكيميائية: (PbCl₂)، نظام تبلوره المعيني القائم، و وزنه النوعي ٥,٨ - ٥,٣. يظهر كنتائج عن تغير معدن الجالينا Galena.

Coulee (geol.) شُعب. وادي ضيق. جُدَيْل لابة.

مجرى حِمَم بركانية

نهر صغير غالباً ما يكون متقطع الجريان أو جافاً، يشبه الخندق، ذو جُدُران شديدة الإخضرار، ويمثل قناة مهجورة، وقد تنقل فيه مياه مؤقتة ذائبة من مثلجة. وقد يعني المصطلح مجرى حِمَم بركانية لزجة وذات شكل أمامي من التحدرات الكتلية.

Couloir (geol.) أخيديد

Coulsonite (minr.) كولسوننايت. كولسوننايت

معدن من مجموعة الإسبينيل Spinel، صيغته الكيميائية: (FeV₂O₄). مرادف لـه: فانادوماجنيتايت Vanadomagnetite.

Counter (n., adj.) عداد. مضاد. مخالف

جهاز قادر على كشف الجسيمات المؤتنة خلاله، ويستخدم المصطلح للكاشف وللأجهزة المتصلة به. وفي الخصائص الصخرية التركيبية، هو جهاز أو آلة تستخدم لعمل مناسب الكثافة لكل مساحة وحدوية لتوزيع الأقطاب على إسقاط مساحي متساوٍ. وهو مؤلف من قطعة بلاستيكية أو أي مادة مماثلة ذات ثقب دائري مساحته عادة ما تساوي ١٪ لتلك الرزمة أو الشكل.

Countercurrent (n.) تيار مضاد.

تيار في إتجاه معاكس

تيار ثانوي مُنتاب في إتجاه معاكس للتيار الرئيسي أو التيار المجاور.

Counter - drain (min.) مصرف مضاد

مصرف يسير في الإتجاه المعاكس.

Counter - lateral septum (paleont.) حاجز مقابل جانبي

أحد الحاجبين الحاجزين في أحفورة Rugose corallite، يحاور الحاجز المقابل Counter septum علي أي من الجانبين.

Counter lode = Counter vein (minr.)

عرق معدني معترض

أنظر: عرق متقاطع أو عرق متصلاب Cross vein.

Counterscarp (civ. eng.) جدار الخندق الخارجي

في الإنزلاقات الأرضية المغطية بواسطة أسطح قصفة غير دائرية، يكون الجدار أو المنحدر الشديد موازياً للجدار التاجي والمتكوّن

على جانب المنحدر السفلي. وتخطيط الجدران سوياً الحوض التركيبي أو البناي أو الحشف التركيبي الذي تشكّل بهذا الإنزلاق الأرضي.

Counter septum حاجز مقابل

حاجز على طول الخط البطني في هيكل المرجان وينشأ من إنقسام الحاجز المحوري طولياً عند منتصفه مع تقدم النمو، ويكون في مقابله الحاجز الرئيس.

Counterradiation (meteorol.) إشعاع مضاد

الفيض الهابط من الإشعاع الحواري المار خلال سطح مستوٍ محدّد، يؤخذ عادة كسطح الكرة الأرضية. مرادف له: الإشعاع العكسي Back radiation.

Country rock (mining, geol.) صخر المكان.

صخر مكتشف. صخر إقليمي.

صخر المنطقة. صخر مضيف. صخر مجاور

صخر مطوّق أو معبور أو مقطوع براسب معدني. وهو الصخر المقحوم أو المقحم بواسطة مُتَدَخِّل ناري مطوق. وعامة فهو صخر رسوبي أو متحول يحيط بالركاز أو بجسم ناري إندفاعي غدى هذه الصخور. وتُظهِر الصخور المجاورة تطبيقاً في بعض الأحيان أيضاً على الصخور المحيطة بعرق معدني، أو فائق، أو فائق إنزلاقي. مرادف له: صخر الأم Mother rock. قارن مع: الصخر الجداري Wall rock.

Coupled wave موجة مزدوجة

نوع من الموجة السطحية التي تعمل باستمرار بواسطة موجة أخرى لها نفس السرعة الطورية. مرادف له: موجة س C wave.

Couplet (geol.) رقائق زوجية

من حيث الأصل تعني زوجين من الرقائق الرسوبية، عامة تتكون بشكل مجموعة متكررة، مثل: الرقائق الحولية، ولكن تُنطبق على رواسب، مثل: الألبان الصفائحية غير المتلججة، والمتبخرات وأيضاً رواسب أخرى.

Course (n.) مجرى. مَسْلَك. طريقة. وُجْهَةٌ. إمتداد.

إتجاه. مَسَار. مِيدْمَاك

أحياناً يقصد به طبقة أو منكشف صخري أو تطبيق رسوبي أو حتى طبقة فحم. أيضاً هو مسلك أو دَرْب يتبعه الماء أو القناة التي يتدفق خلالها ماء جارٍ.

Coursed rubble إتلب مساري.

بناء بحجارة مختلفة الأحجام

صف من الطوب أو الحجارة لارتفاع متسق.

Course of ore (mining.) مجرى الركاز المعدني

إمتداد عرق معدني.

Courtzilitite كورتزليت (هيدروكربون)

Couvinian (hist. geol.) الكوفيني

مرحلة زمنية تشير إلى الديفوني المتوسط السفلي، أنظر: الإفيلي Eifelian.

Covalent bond (chem.) ترابط إسهامي. آصرة تساهمية.

وصلة تساهمية. رابطة تساهمية. رابطة تشاركية.

الرباط المشترك. الربط المتكافئ. الترابط التساهمي

نوع من القوى التي تربط ذرات الجزيء بعضها ببعض، وهي أيضاً التجاذب بين الذرات التي تتشارك في زوج أو أكثر من الإلكترونات التي تدور حول نواة أو أكثر. ثمة وصلة تساهمية في جزيء الماء بين كل من ذرتي الهيدروجين و ذرة الأكسجين.

Cove = Cave (n.) تجويف. سطح مقعر. بحون. تخور.

خليج صغير. كهف. غار. ممر ضيق بين جبلين. إفريز مجوّف

قد يعني المصطلح خليجاً محتمياً ضيقاً وصغيراً، وهو منفذ أو بحون أو جُدُول أو إرتداد أو مُعْتَزَل بحري في منطقة الشاطئ، غالباً ما يكون بداخل مأوى خليجي كبير. أما في علم التضاريس: فيقصد بالمصطلح ما يشبه الدائرة الثلجية أو سطح مقعر له جدار شديد الإنحدار ومستدير، يوجد في أعلى وادي شديد التحدّر و صغير.

Covellite (minr.) كوفاليت. كوفاليت

معدن لونه أزرق نيلي، يتكون من كبريتيد النحاس، صيغته الكيميائية (CuS)، نظام تبلوره السداسي، صلاته ١,٥ - ٢، و وزنه النوعي ٤,٦ - ٤,٧٦، أنظر: (شكل C.163). وهو من أهم ركازات النحاس، ويوجد على هيئة كتل موزعة مع معادن النحاس الأخرى. مرادف له: كوفيلين Covelline و نحاس نيلي Indigo copper.

Cover (n,m geol.) غطاء. غلاف

تراكمات رسوبية أو تكاوين صخرية تقع فوق القاعدة الصخرية المتبلورة أو التي تفصل بين أسقف المناجم والسطح الخارجي للأرض، أو بين أسقف المناجم وقيعان البحار في المناجم الواقعة تحت البحر. أيضاً هي المسافة الرأسية بين أيّ موقع في الطبقات والسطح أو أيّ موقع يستخدم كمرجع.

C-pinacoid = Basal pinacoid (cryst., min.)

منسطح ج = منسطح قاعدي

كيان في النظام البلوري المعيني، مفتوح يتكون من وجهين: سقف وقاعدة وكل منهما في شكل مستطيل في الغالب، يقطع المحور ج ويوازي المحورين أ، ب، البارامترات { ∞ : ∞ : ∞ : ∞ : ∞ : ∞ } والدليل،

(١٠٠) للسقف، (١٠٠) للقاعدة. أنظر: (شكلا H.25 and O.39).



شكل C.163 كوفلايت أو كوفليت Lof, 1983

Coxopote (zool., paleont.) مفصل القدم

يقصد به مفصل قدم القشريات.

Crab nebula (astron.) سديم السرطان

سحابة غازية في كوكبة الثور على شكل السرطان البحري، أنظر: (شكل N.7). وقد ثبت الآن أنها بقايا نجم حدث فيه إنفجار عنيف جداً فسطع ضوءه بعد أن كان غير مرئي وسجل الصيغون هذا الإنفجار سنة ١٠٥٤ ميلادية. يبدو سديم السرطان للعين المجردة نجماً خافتاً. قارن مع: غيمة سدومية، أنظر: (شكل N.7).

Crack (n.) شق. صدع. قلع. تشقق. طقطقة. قرقة.

إنشقاق. إنفلاق. الإنفلاق الصخري

شقوق تحدث في صخور الطين نتيجة الجفاف، أنظر: (الأشكال C.164a to C.164c). وهو كشر غير مكتمل بشكل جزئي. أيضاً يشير المصطلح إلى أي كشر في جليد بحري وليس بالضرورة أن يكون متسعاً، لكنه في العادة يكون ضيقاً يمكن القفز عبره. قارن مع: (شكل I.36).

Cracking (chem.) شرخ. تشريح. تحطيم.

تكسير. تقطير هدام

عامية هو تفكيك المركبات الكيميائية الأكثر تعقيداً إلى وحدات أبسط منها، ويتم ذلك عادة بالتسخين، مثل: تعرض المركبات للتحلل الحراري، أي إخضاع المركبات العضوية لحرارة عالية حتى تنحل. كما يعني المصطلح تقسيم السلاسل الهيدروكربونية الطويلة

إلى وحدات أصغر منها تحت تأثير الضغط والحرارة وأحياناً تحت تأثير عامل حافر.

Crackle breccia (geol.) راهصة مجرعة. بريشة محطمة

راهصة مبتدئة ذات شظايا مجرأة بواسطة مستويات تمزقية ولكن تُظهر شيئاً قليلاً من الإزاحة أو عدمها، فهي راسب كيميائي بشكل عام.



شكل C.164a شقوق صخرية Twidale & Foale, 1977



شكل C.164b شقوق مبتدئة فوق سطح لوح صخري من متكون الحنيفة الطوي، وادي نساخ، شبه الجزيرة العربية، تصوير: مشرف



شكل C.164c شقوق أو أفلق Twidale & Foale, 1977

جرف شديد الإنحدار. صخرة متحدرة متكيفة (Crag (geol.)
منحدر وعر أو ربوة (هضبة) صخرية ذات تحدر شديد، وخاصة تلك التي تبرز من جانب جبل. كما يعني المصطلح حجر رمل صديقي أو مارلاً رملياً أحفورياً مدججاً من أصل بحري من زمن البلايوسين والبلايستوسين (كما هو في بريطانيا)، ويستخدم كمخصب.

الشُّمْرَاخ وَ الذَّيْل. القَرْناس وَ الذَّيْل. (Crag and tail (geol.)
الأجرف وَ الأذيل الشديدة الإنحدار

تلة أو حيد متناول ناتج عن التجلد Glaciation، ذات نهاية مواجهة لإتجاه حركة الثلجة، شديدة التحدر أو الشُّمْرَاخ أو عُجْرَة من الجليد الناعم، طبقة صخرية مقاومة وتعترض حركة الثلجة وفي الطرف المعاكس لإتجاه حركة الثلجة، يكون منحدرًا لطيفاً، خطأً مجرياً ومتديلاً (الذيل) لصخر أضعف مقاومة وينجرف أو يجمي بواسطة الشُّمْرَاخ. فالشُّمْرَاخ والذيل صخور شديدة المقاومة، مثل: السدّادات البركانية عندما تعترض طريق الثلجة وتظل ناتئة بعد زوالها حيث تحمي ورائها - في عكس إتجاه مقدم الثلجة - منحدرًا لطيفاً طويلاً من الصخور الرسوبية الأقل مقاومة وكأنها ذيل لها.

صخور قرناسية ذيلية (Crag and tail rock

أنظر: الشُّمْرَاخ والذيل Crag and tail.

مَجْرَف. وَعْر. (Cragged = Graggy (adj., geomorph.)

كثير التضاريس

كثير الأجرف المنحدرة.

وعر. جرفي (Craggy (adj., geomorph.)

كثير التضاريس.

كتلة ركاز صلدة. كتلة ركازية (Cranch (mining)

جزء من عرق معدني أو ركازي ترك دون أن يُشْتغل.

كراندلايت. كرانداليت (Crandallite (minr.)

معدن لونه أبيض إلى رمادي فاتح، يتكون من فوسفات الكالسيوم والألومنيوم القاعدية المائية، صيغته الكيميائية:

{CaAl₄(PO₄)₂(OH)₅.H₂O}، نظام تبلوره المعيني و صلادته ٤. يظهر بجمعة كتل دقيقة أو ليفية. وأحياناً يحتوي على مقدار من الأسترنشيوم أو باريوم أو حديد أو معادن أرضية نادرة. مرادف له: وافيليت زائف Pseudowavellite، أنظر: (شكل V.8b).

كرانياسيان (Craniacean (paleont.)

أي من عضدية الأرجل أو القدم Brachiopod غير مفصلية تابعة للعائلة العظمى كرانياسيان Craniacean (عضدي القدم)، تتميز بشكل عام بواسطة صدفة كلسية رقيقة أو مُرَقَّطة أو مُرَقَّطة Punctate ومستديرة كالنقطة أو شبيهة بالنقطة، بشكل جلي.


قحف. جمجمة (Cranidium (zool.)

منطقة وسطى من الرأس المكونة من الجبين والحذّين الثابتين في ثلاثيات الفصوص، ومحاطة أو مطوّقة بخطوط إتصالية سطحية أو وجهية.


قوة. (Crater (volc., geophys.)

حفرة بركانية. كأس البركان. وهدة. حفرة كبيرة. هوة

فتحة أو حفرة كالفصعة في أعلى البركان شبه مستديرة، ذات جوانب شديدة الإنحدار، تخرج منها المواد المنصهرة، أنظر: (الأشكال C.165, C.166a and C.166b)، وهي حوض بركاني عميق يقل قطره عن ثلاثة أمثال عمقه. أيضاً هي حفرة أو منخفض يتكون عند إرتطام الشهب بالأرض. كما أنها حفرة كبيرة الحجم، شديدة الإنحدار و تشبه صحن الفئجان تشكلت على سطح الأرض. أو في الأرض بواسطة إطلاق التفجير لطاقة كيميائية أو حركية Kinetic، على سبيل المثال: فوهة تصادم سطحية Impact crater أو فوهة إنفجار Explosion crater.



شكل C.165 فوهة بركان Longwell et al., 1969



شكل C.166a فوهة ما نياكوجن المتكوّنة بسبب إرتطام نيزكي منذ ٢٠٠ مليون سنة Judson & Kauffman, 1990



شكل C.166b فوهة أو حفرة كبيرة نيزكية Montgomery, 1993

فوهة قمرية . حفرة قمرية Crater (lunar)

منخفض دائري أو مضلع تقريباً يتكون على سطح القمر ، يتراوح قُطره من سنتيمترات قليلة إلى مئات الكيلومترات وعمقه نسبياً أصغر من قُطره. وغالباً ما يكون للفوهات القمرية قَمَم شائخة Lofty بحواف وِعرة - خشنة، جدران مدرجة Terraced walls وقَمَم مركزية بارزة أو ناتئة. ويعتقد بأن الفوهات القمرية قد تشكلت بعدة طرق، شاملة تصادماً أو إرتطاماً نيزكياً أو سُهيبياً، إرتطاماً حطامياً ثانوياً، نشاطاً بركانياً، وإخسافاً أو تَعَوُّراً Subsidence. مرادف له: فوهة قمرية Lunar crater.

سلسلة فوهية بركانية Crater chain (volc.)

مجموعة خطية مؤلفة من فوهات بركانية صغيرة، تشكل سلسلة مميزة، أول ما لُوِحظت في معظم أقاليم سطح القمر (كما في شرق

فوهة كوبرنيكس). ويصل طول السلاسل القمرية حوالي ٣٢٥ كلم. كما وُجِدَت السلاسل الفوهية على المريخ و عطارد.

حشوة الفوهة البركانية Crater fill (volc., geol.)

لاية متصلة أو متماسكة عند قاع فوهة البركان مع مرافقة من فُلدات من جَمَم بركان ثائر وحطام ركامي مجوى.

بحيرة فوهية بركانية Crater lake (volc., geol.)

بحيرة عادة ما تُكوّن من ماء عذب وتجمعت في فوهة بركانية أو كلديرا Caldera من هطول الأمطار والمياه الأرضية، فهي بحيرة مستديمة تشغل فوهة بركان خامد، منسوبها أكثر انخفاضاً من المنطقة المحيطة به، مثل: تِلْكَ الموجودة في ولاية أوريجن بأمريكا، أنظر: (الأشكال C.11, C.167a and C.167b)، أيضاً أنظر: بحيرة كلديرا Caldera lake.



شكل C.167a بحيرة كريتر Press & Siever, 1986



شكل C.167b بحيرة كريتر في ولاية أوريجن تشغل فوهة بركانية Tarbuck & Lutgens, 1997

شفة الفوهة البركانية Crater lip (volc., geol.)

حافة الفوهة البركانية.

حافة الفوهة البركانية Crater ring (volc., geol.)

حافة ذات تضاريس أرضية منخفضة مكونة من مواد شَطَوِيَّة تطوّق فوهة بركانية متسعة و منخفضة التضاريس Maar.

مِحْجَن. راسخ. Craton = Kraton (geol., tect.)

كتلة صخرية قديمة

جزء من قشرة الأرض محتفظ بنباته ومشوّه لفترة طويلة. وقد عرّفت الجائن Cratons أصلاً، بأنها تشمل أجزاء من كل القارات وأحواض المحيطات ولكن التعريف الحديث ليس كذلك. حيث إن المصطلح الآن قيّد بالمناطق القارية فقط. وتشمل المراكز المِحْيِيَّة الواسعة للقارات كلاً من الدروع Shields والأزفُف أو الأرصفة البحرية Platforms وتدعى رسيخة قارية تحوي درعاً قارياً و رصيفاً Hedreocratons. إن أجزاء من الأحزمة الطيِّية للحياة الظاهرة Phanerozoic fold belts والأكثر نضجاً قد إقتربت الآن من الحالة المِحْيِيَّة. وعامة فإن المِخْن هو جزء صخري موجب دائماً في وسط القارة وتمثلها المناطق الثابتة في القشرة الأرضية، وهي الكتل القارية الرئيسية، والمناطق التي هي أكثر إستقراراً في أحواض المحيطات المتاخمة للقارات. وهذه الرواسخ تكاد تكون ثابتة لا حركة فيها وهذا عموماً يشكل جزءاً كبيراً منها. أنظر: المِخْن البحري Thalassocraton.

Cratonic areas (geol.)

مناطق مِحْيِيَّة

تشمل الدروع Shields والأرصفة Platforms الصخرية. أنظر: مِحْن Craton.

Cratonic cherts (geol.)

طَرَان مِحْيِي. طَرَان كريتوني

صَوَان كريتوني

صَوَان المناطق الراسخة في القشرة الأرضية، مثل: الدروع والأرصفة الصخرية.

Cratonic shelf (geol.)

رَف مِحْيِي. رَف راسخ

نطاق من الأرض بين أجزاء أكثر إيجابية وأكثر سلبية في جسم راسخ.

Crawling traces (paleont.)

أثار زحفية. أثار ديبية

أثار زحفية أو ديبية تشكلت بواسطة إنتقال أو تحرك الكائنات علي قاع راسب رخو أو طري، أنظر: (شكل C.168).



شكل C.168 أثار زحفية أو ديبية Reineck & Singh, 1975

Crease (geol.)

كِرِيْز. محجر جييري

محجر حجر جير على جانب جبلي. أيضاً ربما يشير المصطلح إلى قناة فوق دفقية Overflow channel كانت محتوية على ماء ذائب (مياه مثلجية).

Crednerite (minr.)

كردنيريت. كردنيريت

معدن لونه أسود حديدي إلى رمادي فولاذي، يتكون من أكسيد النحاس والمغنيز، صيغته الكيميائية: $(\text{CuMn}_2\text{O}_4)$ ، نظام تبلوره أحادي الميل، صلابته ٤,٥، و وزنه النوعي ٤,٩ - ٥,١.

Credite (minr.)

كرديداييت. كرديت

معدن لونه أبيض إلى عشم اللون، يتكون من فلوريد الكالسيوم والألومنيوم المائية مع كبريتات الكالسيوم، صيغته الكيميائية: $\{\text{Ca}_3\text{Al}_2(\text{SO}_4)(\text{F},\text{OH})_{10}.2\text{H}_2\text{O}\}$ ، نظام تبلوره أحادي الميل، صلابته ٣,٥، و وزنه النوعي ٢,٧١. يظهر بهيئة حبيبات وكتل بلورية متشعبة.

Creek = Rivulet (n., coast)

نَهْير. مِخْن. خَلِيج صغِير

جَدُول. رافد. غيبب. شوم. خور

مجرى مائي طبيعي صغير، عادة أكبر من الغدير Brook وأصغر من النهر River، فهو فرع أو رافد Tributary لنهر رئيسي، مجرى مائي منخفض الأرضية ومتوسط الحجم، مَسِيل قصير. مرادف له: رافد مدّي Tidal creek.

Creep = Soil creep (v., n., ped., geol.)

زَحْف. دَب.

تَسَلَّق. يَزْحَف. يَدَب. زَحْف. كريب

زحف التربة وهي حركة غير مرئية لجزيئات التربة أو المواد المفككة عند المنحدرات الجبلية. كذلك هو التحرك البطيء في طبقات أرضية مناجم الفحم. مرادف له: إنجراف صخري Rock drift، أيضاً: إرتفاع أو إنزياح صدعي، فسحة Heave.

Creeping (n., geol.)

زاحفة مسحوية.

زَحْف (بواسطة السحب)

تدحرج كِسْر الصخور المحواة عبر منحدر الجبل بسبب الجاذبية، أنظر: (الأشكال C.169 and T.3a to T.3d). أيضاً يشير المصطلح إلى الزحزحة البطيئة لقاسم مجري نهر من موضع لآخر، حيث يكون النهر، بسبب عِظْم إنحداره وحجمه أو حيث الصخور الأضعف طبيعياً والتي ينساب فوقها، ويقطعها بسرعة أكبر من نهر آخر على الجانب المقابل من القاسم. قارن مع: قَفْز أو وَتَب Leaping.



شكل C.169 زحف كسّر صخرية مجوأة باتجاه أسفل الجبل
Twiadale & Foale, 1977

Creep point = Creep limit (phys.)

نقطة الزحف = محدودية الزحزحة

الإجهاد أو الضّغط الأقصى حيث يمكن للمادة تحمله دون زحزحة ملحوظة.

Crenulated (adj.) مسنّنة. محزّزة. متعرجة

صفة بعض الصخور، مثل: الشست عندما يظهر مُسنّن الشكل، أنظر: (شكل L.53). أيضاً تستعمل في وصف الخرائط الطبوغرافية لتوضيح أنّ خطوط المناسيب ليست مستقيمة.

Crenulation cleavage (geol.) إنقسام مجعّد.

إنقسام تغضن

مجموعة من السطوح الإنكسارية المتوازية والقريبة بعضها من بعض وتكوّن موازية للمستويات المحورية للطيات الصغيرة المتكوّنة من التّضيق القدم في صخرة متحولة مُتضّدة. أنظر: إنقسام إنزلاقي أو تشقق زائف Slip cleavage.

Crenulations (n., geol.) تجاعيد. تغضنات

طيات تركيبية صغيرة المقاس، طول الموجات فيها لا يتعدى بضعة مليمترات، وحيث تكون متراكبة فوق طي كبير المقاس، أنظر: (شكلا C.170a and C.170b). قد تتكوّن الطيات الدقيقة على إمتداد مستويات الإنقسام لصخر مشوه. وتوجد أساساً في الصخور المتحولة بطول لا يتعدى بضعة أمتار. قارن مع: طي أو طية طولية الثّنيان Plication.

Crepe ring (astron.) حلقة سابرية

أقرب الحلقات المحيطة بِرُحل إليه، وهي لا ترى بوضوح، وتكاد تكون شفافة. قد ينفذ ضوء النجوم من خلال الحلقة السابرية.

Crescent (n., astron.) هلال. هلال

صفة القمر أو بعض الكواكب عندما تبدو أقل من نصفها مضيئاً. يبدو القمر هلالاً في النصف الغربي من السماء عند غروب الشمس

في المدة بين مولده وتربيعة الأول، أنظر: (شكلا P.52a and P.52b).

Crescent beach (geol.) شاطئ هلال

شاطئ مقوّس، مقعر نحو البحر، تكوّن على طول ساحل تلي أو جبلي عند رأس خليجي أو عند ثغر ثغر يصب في خليج.

Crescent dune (geol.) كتيب هلال

أنظر: كتيب بارخان Barchan dune.




شكل C.170a تجاعيد في حجر وُحل، مؤخرة مستنقع نهري، تشكلت بسبب التّجفيف الجزئي
Conybeare & Crook, 1982



شكل C.170b تجاعيد في حجر جبر، وهي بنيات طحلبية في مسطحات مديّة،
Conybeare & Crook, 1982

Crescentic fracture (glaciogeol.) كسّر هلال

علامة هلالية بشكل كُسر بيضي الشكل ذات حجم أكبر (يصل طولها حتى ١٠ - ١٢ سنتيمراً) من علامة الإصطكاك Chattermark، فهو يتحدّب نحو الإتجاه المتحرك منه الجليد (تجه قرناه في إتجاه حركة الجليد) ويتكوّن من كُسر مفرد بدون إزاحة أي صخر، أنظر: (شكلا C.171a and C.171b).



شكل C.171a كسور أو شقوق هلالية علي سطح صخرة Reineck & Singh, 1975



شكل C.171b كسور أو شقوق هلالية بأشكال متنوعة أو متغيرة Reineck & Singh, 1975

Crescentic marks = Lunate marks (glaciogeol.)

علامات قمرية = علامات هلالية

أى علامات مقوّسة أو قمرية الشكل نتجت بواسطة حركة المثلجة فوق سطح طبقة صخرية، مثل: كُسْر هلالى Crescentic fracture.

قمة. هامة. ذروة. قمى. ذروي Crest (n., adj., geol.)

أعلى نقطة في الجبل، أو أعلى نقطة على الطية المحدبة التي يميل منها السطح إلى أسفل في إتجاهين معاكسين، أو مرتفع النيم، أنظر: (شكل R.68).

Crest length

طول الهامة. طول القمة

طول موجة الطية التركيبية على إمتداد قمتها.

Crest line

خط القمة. خط قمى

خط يصل في التركيب التحددي أعلى النقاط بعضها ببعض في طبقة بذاتها في عدد لا نهائي من القطاعات المستعرضة في التركيب وهو ليس حتماً محور الطية نفسه.

Crest of anticline

هامة الطية المحدبة

أنظر: قمة الطية. هامة الطية Crest of fold.

Crest of a dune complex

قمة أو هامة معقد كثبانى

أجسام من الكثبان الرملية الضخمة مكوّنة معقد كثبانى موجودة في الصحاري و قرب بعض السواحل، تظهر بقمم متعرجة و متلاحق و شاهقة الإرتفاع، أنظر: (شكل C.172).



شكل C.172 قمة معقد كثبانى متجوله بشكل متعرج، صحراء ناميبيا قرب الساحل الأفرقي Skinner & Porter, 1987

Crest of fold (geol.) قِمة الطية. هامة الطية. قِمة الحنيرة
خط يربط أعلى نقط على السطح العلوي للطيّة المحدبة كما تحدده
إحدى طبقاتها.

Crest plane مستوى القِمة. مستوى قِمي

سطح قِمي مستو Planar crest surface

Crest surface سطح القِمة. سطح قِمي

سطح يُوصَل المخطوط القِميّة لطباق طية محدبة. قارن مع: مستوى
قِمي Crest plane.

Creta بادئة تعني:

طباشير باللغة اللاتينية

أنظر: تراب الفُصّار Fuller's earth.

Cretaceous (adj., hist. geol.) العصر الطباشيري.

الكريتاسي. الكريتايوي

ثالث وآخر أدوار حقبة الحياة الوسطى أو الميزوزوي Mesozoic era، ويرجع زمنه إلى ما بين ١٤٤ و ٦٥ مليون سنة مضت. وهو يلي الجوراسي Jurassic ويسبق الدور الثالث Tertiary period من حقبة الحياة الحديثة Cenozoic era، أنظر: (شكل G.23). كما أنه يشير إلى النظام المطابق للصخور، وقد سمي كنية للكلمة اللاتينية طيشور Creta أو Chalk بسبب طبقات الطباشير الإنجليزية من هذا العصر. أنظر: جيولوجيا Geology.

Cretaceous age (hist. geol.) العصر الطباشيري.

العصر الطباشيري. العصر الكريتايوي

الدور الأخير من حقبة الحياة الوسطى Mesozoic era، يُعد الجوراسي و قبل الدور الثلاثي من حقبة الحياة الحديثة Cenozoic era.

Cretaceous period (hist. geol.) العصر الطباشيري.

العصر الكريتاسي. العصر الكرتايوي

ثالث و آخر عصور دهر الحياة المتوسطة أو الوسطى "الميزوزوي"، يأتي بعد العصر الجوراسي Jurassic period وقبل العصر الثالث Tertiary period من الحقب الحديث Cenozoic era، وقد شمل إمتداد الزمن بين ١٤٤ و ٦٥ مليون سنة مضت وهو أيضاً النظام المطابق للصخور المتكونة في تلك الفترة، أنظر: (شكل G.23). يدل اسمه على كثرة الصخور الطباشيرية فيه. إنتشرت أثناء الحيوانات الثديية البدائية Marsupials كالكُنْغَر وظهرت النباتات المزهرة، وبادت الزواحف الضخمة و الأمنيات بإنتهائه منذ ٦٥ مليون سنة.

Cretaceous strata (geol.) طبقات العصر الكريتايوي

مجموعة التكاوين الصخرية التي تكوّنت أثناء العصر الطباشيري. أنظر: الكريتاسي Cretaceous.

Cretaceous system (hist. geol.) النظام الطباشيري.

الصخور الكريتايوية

جميع الصخور المتكوّنة أثناء العصر الطباشيري أو الكريتاسي، ولذلك تعرف بالصخور الكريتايوية أو صخور العصر الطباشيري. أنظر: Cretaceous.

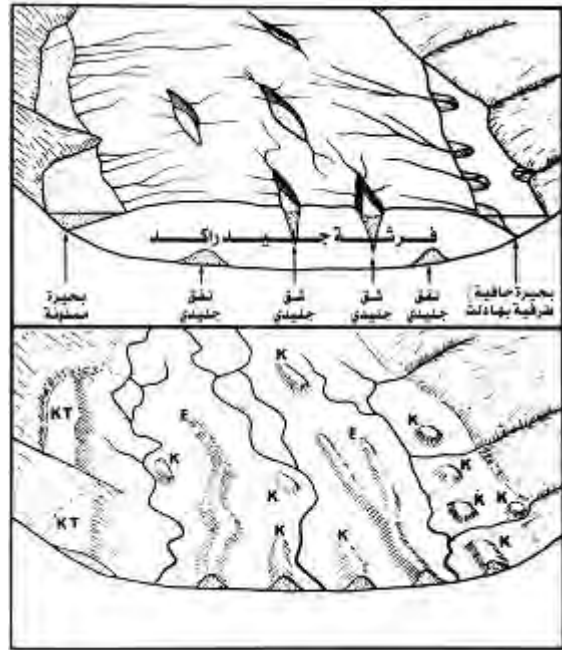
Cretification (n., geol.) طَبْشُرة. يُطَبِّشِر

عملية تلقائية محولة لصخر ما إلى طيشور، مثل: ترشّح أو تسرّب أملاح الكالسيوم.

Crevasse (n., glaciol.) أخدود مثلجي. تصلّع جليدي.

شُقّ مثلجي. شُقّ جليدي. تشقق جليدي

نتاج من قوة الجهد التي أثّرت على الجليد، ويكون الشُقّ دائماً عميقاً وعمودياً، مستقيم الجوانب، ويشار أيضاً إلى الشق النهري الذي يحدّه النهر في قناته نتيجة ضعف في بنية القناة عند هذه النقطة ويعرف بالمصطلح كُسر صدعي Crevasse - splay. أنظر: (الأشكال C.173, C.174, G.41, G37a and C.173b). وعامة يتكون الشق المثلجي نتيجة الاجهاد الناشئ عن تحرك كتلتين متجاورتين في المتلحة Glacier بسرعتين مختلفتين. وعامة تنشأ الشقوق الجليدية من الجهد المتزايد في الطبقة العليا من المتلحة أو قلنسوة الجليد نتيجة حركة الزحف المستمر في الأعماق.



شكل C.173 أخدود مثلجي، K = كام أو رابية جليدة أو سنام جليدي، KT = شرفة الكام - شرفة تلامس أو حافة جليد و E = إسكار أو مجروف جليدي ماني Smail, 1972



شكل C.174 أخاديد مثلجية ناشئة في جليد قصفي على نطاق أو منطقة الكسر
Tarbuck & Lutgens, 1997

Crevasse channels (glaciol.) قنوات منشقة مثلجية
أخاديد مثلجية متفلقة.

Crevasse splays (glaciol.) إنكسارات مثلجية.
شقوق مثلجية

كُشور صدعية مثلجية. أنظر: أخدود مثلجي Crevasse.

Crevice (n., glaciol.) شق. صدع.

فجوة. وقر. وقررة
فتحة ضيقة أو فُرجة أو تجويف، كما في الجُرف المحتوت الموجي.
وهو مرادف عام لأخدود مثلجي Crevasse.

Crevice karst (glaciol.) مجارٍ شقّية جوفية
نُحج الكارست أو المجاري الجوفية للإذابة العميقة على إمتداد
الفواصل المتباعدة بشكل متقارب، والتي تحدث في تكاوين أحجار
الجير. أنظر: رصيف حجر الجير Limestone pavement.

Crevice oil زيت الشقوق الطّفالية
زيت حجري يظهر في الشقوق و الفُرجات الصخرية الطّفالية.

Crib (n., civ. eng.) مصدّ. مصدّة. دعامة. رُمن

جدار مؤلف من أسياخ فولاذية أو خرسانية مسلحة أو خشب،
يستعمل لتثبيت المنحدرات الجبلية ولحماية الطرق المشقوقة. أيضاً
هي بنية هندسية تحوي ماء البحيرة من التسرب أو دخول ماء البحر

إليها. وقد يعني المصطلح رُغناً، أنف الجبل الجليدي
Arête = Arris.

Cribling تبطين البئر بالحجارة

عمل مصدّ حجري لجدار البئر، لمنع تساقط الصخور أو التربة، ...
الح في داخل البئر.

Cribriform (adj., paleont.) منخلي. غريالي الكيان
مثل: أحفورة المُنخريات أو الفورامينفرا المثقبة ذات الفتحات
المستديرة.

Cribwork (mining) أعمدة دعم خشبية

دعامات خشبية تستعمل في المناجم لمنع سقوط سقف المنجم.

Crinanite (minr.) كرينانيت

معدن التشيننايت Teschenite أوليفين - أنالسيم أو أنالسيم
Analcime، تُكوّن فيه البنية أو النسيج الإخترافي Ophitic
texture جيد التكوين.

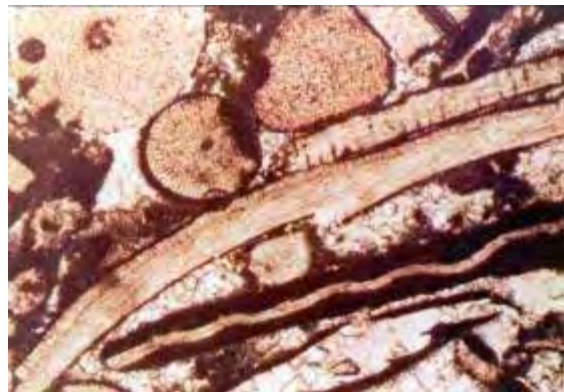
Crinkled bedding (geol.) تطبق تجعدي. تطبق متغضن

تطبق مشوة يُظهر تجعّادات دقيقة، في صخور الكربونات، ويعتقد أنه
له علاقة بالفُرش الطحلبية Algal mats.

Crinoids = Crinoides = Crinoidea (paleont.)

زُنبقانيات. زُنبقانيات. صف أشباه الزُنبق. طائفة الزُنبقانيات

صف أو طائفة من ذوات الجلد الشوكي أو شوكيات الجلد أو
الشوكجديات Echinoderms، تعيش عادة متبسة بجذوع أو
بساق على البحر ولها أيادٍ مشعة وأرجل طويلة، وقد عاشت من
الدور أو العصر الأوردوفيشي حتى الحديث، وتشبه درقاتها زهرة
الزُنبق، وتلتصق بالقاع بواسطة جذع من أقراص هيكلية أو جذور
هيكلية أحياناً، أنظر: (شكلا C.175 and F.18). ويشمل صف
أشباه الزُنبق كلاً من: الزُنبق البحري والنجم الريشي المتميز بأجسام
كأسية الشكل ومجسّات طويلة، إلا أنّ كثيراً من أشكالها أصبحت
منقرضة.



شكل C.175 زُنبقانيات مجهرية Scholle, 1978

Crinoid beds (rks., sed.)

طبقات الرنبقانيات .

طبقات رنبقانية

طبقات صخرية جيرية كثيرة الرنبقانيات. أنظر: حجر جير رنبقاني
Crinoidal limestone

Crinoid stem (paleont.)

ساق رنبقانيات .

ساق الرنبقانيات . رنبقاني

Crinoidal limestone (rk., sed.)

حجر جير رنبقاني

حجر جير غني بالرنبقانيات Crinoids، وهو مؤلف كلية تقريباً من أجزاء الرنبقانيات الهيكلية الأحفورية تكون فيها الصفائح أو العظام أو المفاصل (تمثل بلورات مفردة من الكالسيت) غالباً ما تكون مسمنتة أو ملتحمة بكالسيت شفاف متبلور مستمر مع كُشر الرنبقانيات. الأجزاء الصلبة تكون مجلوبة النشأة، وعامة تُظهر شيء من الفرز.

Criss - cross - bedding (geol., sed.)

ترانصف طبقي متصالب . تطابق طبقي متقاطع

نوع من التطبيق المتقاطع أو المتصالب Cross - bedding متميز برواسب ريجية أو هوائية Eolian deposits تميل الطبقات فيه في اتجاهات معاكسة.

Criquina (rk., sed.)

كريكينا

كوكينا Coquina أو حجر جير مُتكَوّن إلى حد كبير من كِشرات أو شظايا الرنبقانيات .

Criquitite (rk., sed.)

كريكينايت . كريكينايت

مكانيء أو مطابق للكريكينا Criquina، مدمج، متصلد أو قاس بشكل جيد وملتحم الكِشرات بصورة ثابتة أو قوية. أنظر: حجر جير رنبقاني Crinoidal limestone.

Cristate (adj, palyn.)

قمي . المُنشَارية

صفة تَقَمَّم أو مُقَمَّمَة أو ذات قَمَة، خاصة يشار إلى نحت البوغات وغبار الطلع أو جبوب اللقاح والمكونة من قِمَم Cristae. أيضاً يشير المصطلح إلى أحد أشكال الزخرفة.

Cristobalite (minr.)

كريستوباليت . كريستوباليت

معدن يتكون من أكسيد السليكون، لونه أبيض، صيغته الكيميائية: SiO_2 ، نظام تبلوره الرباعي في درجات الحرارة المنخفضة، وتبلور حسب النظام متساوي القياس في درجات حرارة مرتفعة. صلابته ٦,٥، وزنه النوعي ٢,٣٢، و معامل إنكساره ١,٤٨. وهو نوع من الكوارتز و التريديمايت Tridymite الذي يتكون في درجات حرارة مرتفعة. وهو ثابت في درجة حرارة أعلى من ١٤٧٠ درجة مئوية. ويتكوّن كمشتمات السطح Octahedrons بيضاء في فجوات

Cavities وفي فُرش أو أرضيات Groundmasses صخور بركانية حمضية. قارن مع: تريديمايت Tridymite.

Critical angle (light)

زاوية حرجة

أصغر زاوية سقوط ينعكس عندها جميع الضوء أَلَمَار من وسط شفاف إلى آخر (و زاوية السقوط هي الزاوية المحصورة بين أشعة الضوء والعمود الساقط على السطح الفاصل بين الوسطين). وتبلغ الزاوية الحرجة لنفاذ الضوء من الماء إلى الهواء ٤٨ درجة تقريباً.

Critical damping

إخماد حرج

إخماد إلى النقطة التي تعود عندها الكتلة المزاحة إلى وضعها الأصلي بدون تأرجح.

Critical level escape (meteorol.)

مستوى الإفلات التَّحْرِج (meteorol.) ذلك المستوى، في الغلاف الجوّي، الذي يكون لجسيم متحرك بسرعة إلى أعلى عنده احتمالاً قَدْرُه $1/e$ (حيث e أساس اللوغاريتم الطبيعي) في أن يصطدم مع جسيم حينما يكون في طريقه خارجاً من الغلاف الجوّي. أيضاً هو المستوى الذي يتساوى عنده المسار الحر المتوسط الأفقي لجسيم جوي والإرتفاع المقياسي للغلاف الجوّي.

Critical mass (phys.)

كتلة حرجة

كتلة من المادة النشطة إشعاعياً والضرورية لإنجاز عملية إنشطار Fission ذاتية التغذية. تتطلب هذه العملية مصادفة النيوترونات Neutrons المُصدَّرة بواسطة إنشطار نووي المزيد من النوى القابلة للإنشطار. تبلغ كتلة اليورانيوم $Uranium - 235$ الحرجة عدة كيلوجرامات.

Critical mineral (minr.)

معدن حرج

معدن أو عضو من مجموعة معادن ثابتة فقط تحت ظروف محددة من التحول، ويتغيّر بتغيّر هذه الظروف. قارن مع: معدن طرازي التحول Typomorphic mineral و معدن دال Index mineral.

Critical point (phys.)

نقطة تحول . درجة حرجة (phys.)

نقطة ما تمثل مجموعة ظروف (ضغط، درجات حرارة أو تكوين معدني) تصبح عندها مرحلتان غير متميزتين من الناحية الفيزيائية ضمن نظام بمكوّن واحد، وهي درجة الحرارة والضغط التي عندها يصبح السائل Liquid و بخاره متشابهين في جميع الخواص.

Critical slope

إنحدار حرج

إنحدار أو منحدر قناة يعادل تماماً لفقدان الرأس لكل قَدَم ناتج من إنسياب عند عمق، والذي سيعطي إنسياباً منتظماً عند عمق حرج.

وسوف ينتج المنحدر القنوي Slope of conduit إنسياباً حرجاً.
مرادف له: منحدر حرج Critical gradient.

Crocidolite (minr.) **كروسيديولايت**. كروسيديولايت
ضرب من معادن فصيلة الأمفيبولات، لونه أزرق أو أزرق نيلي،
صيغته الكيميائية: $[NaFe_3^{2+}Si_8O_{22}(OH)_2]$ ، يتبلور حسب
النظام أحادي الميل، صلاتته ٤، وزنه النوعي ٣,٢-٣,٣، و معامل

إنكساره ١,٧٠، أنظر: (شكل C.176). وهو نوع أسبستي من
معدن الريبيكائيت Riebeckite يظهر بشكل ليفي، كتلي، وتراي،
ويعرف تجارياً بالأسبستوس الأزرق. قارن مع: (شكلا A.46 and
A.100). مرادف له: الأسبستوس الأزرق Blue asbestose أو
Cape blue. ويكتب أيضاً: كروكيدولايت Krokidolite. قارن
مع: (شكلا C.53 and C.176).



شكل C.176 كروسيديولايت، شكل أسبستوسي وهو نوع من ريبيكائيت أمفيبولي، أيضاً معروف "الأسبستوس الأزرق"
Klein & Hurlbut, 1993


Crocoisite = Crocoite (minr.) **كروكويزايت**.
كروكويزايت = كروكويت
معدن لونه أحمر زاه إلى مشرب بصفرة أو برتقالي، يتكون من
كرومات الرصاص، صيغته الكيميائية: $(PbCrO_4)$ ، يتبلور حسب
النظام أحادي الميل، صلاتته ٢,٥ - ٣، وزنه النوعي ٥,٩ -
٦,١، ومعامل إنكساره ٢,٣٦. مكسره محاري أو غير منتظم.
يتكون في المناطق التي تؤثر فيها المحاليل الحاملة للكروم على رواسب
الرصاص.

Crocoite = Crocoisite (minr.) **كروكويت**.
كروكويت = كروكويزايت
معدن ثانوي، لونه أصفر إلى برتقالي أو أحمر، يتكون من كرومات
الرصاص الطبيعية، صيغته الكيميائية: $(PbCrO_4)$ ، نظام تبلوره
أحادي الميل، صلاتته ٢,٥ - ٣، وزنه النوعي ٥,٩ - ٦,١، و
معامل إنكساره ٢,٣٦، أنظر: (شكلا C.177a and C.177b).
يظهر على هيئة بلورات منشورية وكذلك على هيئة حبيبات، وهو
ركاز الرصاص الأحمر Red lead ore. مرادف له: كروكويزايت
Crocoisite.

Cronstedtite (minr.) **كرونستيديت**. كرونستيديت
معدن لونه أسود فحمي إلى أسود بُني، يتكون من سليكات الحديد
المائية، صيغته الكيميائية: $\{Fe_4^{+2}Fe_2^{+3}Si_2O_{10}(OH)_8\}$ ، نظام

تبلوره أحادي الميل، صلاتته ٣,٥، و وزنه النوعي ٣,٣٤ -
٣,٣٥. وأيضاً له علاقة بمعدن الكاولينايت Kaolinite من الناحية
البنائية Structurally، وهو ليس كلورايت Chlorite.

Crooked hole (hydrol.) **خُرم متعرج**
خُرم بئر إنحرف إتجاهه عن الإتجاه المخطط له، ويتوقع مثل: هذا
الإنحرف في آبار الخُرم الأفقية المائلة أو المائلة التي يزيد عمقها عن
١٠٠ متر. وقد تنحرف الآبار الرأسية أيضاً ولكن بدرجة أقل.



شكل C.177a كروكويت أو كروكويزايت Lof, 1983



شكل C.177b بلورات الكرومونييت أو كروموايزايت
Minerals of the World

منكشف. بروز. نتوء صخري Crop (n., geol.)

يشير المصطلح إلى منكشف صخري Outcrop، أي أنه يظهر عند سطح الأرض.

فحم منكشف Crop coal (mining)

راسب فحمي منكشف على السطح الخارجي للأرض بحيث يمكن إستخراجه بطرق التعدين السطحية المكشوفة.

ينكشف. مكشوف Crop out (geol.)

أنظر: نتوء الصخر فوق سطح الأرض أو وجه الطبقة الصخرية أو المنكشف الصخري Outcrop.

مكشوف Cropping (geol.)

أنظر: نتوء الصخر (فوق سطح الأرض أو وجه الطبقة الصخرية Outcrop).

طبقة متصالبة Cross - bed = Crossbed (geol.)

طبقة مفردة تميل بزاوية مع المستويات الرئيسة للتطبيق Stratification. وقد يعني المصطلح طبقة ذات سماكة تزيد عن واحد سنتيمتر. وعامة فهو طبقة مفردة مستعرضة أو مائلة بزاوية مع مستويات التطبيق الرئيسة، ولهذا الطبقة سُمك يزيد عن واحد سنتيمتر. أنظر: طبقة مستعرضة Cross - stratum، طبقة مستعرضة Cross - lamina، و تطبيق مستعرض Cross - stratificatom.

Cross bedding = Cross - stratification (geol.)

تطبق مخالف. تطبق متقاطع. طبقية متقاطعة. تطبق متصالب

نظام التطبيق في داخل الطبقة الكبيرة، ويكون نتيجة لتيارات مياه أو رياح. وعلاقة التطبيق مع الطبقة الكبيرة قد تكون مائلة بزاوية، أو يكون التطبيق متقاطعاً مع الطبقة الكبيرة أو مخالفاً للإتجاه ولكل ذلك علاقة بإتجاه إنسياب تيار الماء أو الهواء. ويميز التطبيق المائل المتغير الإتجاه الصخور الرملية ذات المنشأ الريحي أو البحري غير المتوافق مع التطبيق العام للطبقات المجاورة. وتوجد ثلاثة أنواع من التطبيق المتقاطع وهي: (١). التطبيق المتقاطع البسيط Simple cross - bedding وتكون الأسطح السفلية المحاصرة للتطبيق غير معرارة، أنظر: (شكل S.131). (٢). التطبيق متقاطع المستوي Planar cross - bedding وتكون الأسطح السفلية المحاصرة للتطبيق أسطح تعرية، أنظر: (شكل L.14a). (٣). التطبيق المتقاطع المقعر الحوضي Trough cross - bedding وتكون الأسطح السفلية المحاصرة للتطبيق أسطح تعرية مقعرة، أنظر: (الأشكال C.178a, C.178b, C.179a to C.179h, L.53, S.93 and Conybeare & Crook, 1982). ولقد إقترح العلمان (W.15). ولقد إقترح العلمان تقسيم مقياسي للتطبيق المتصالب أو المتقاطع كالتالي: (١). تطبيق متقاطع صغير المقاس، من ٥ سنتيمترات فأقل، أنظر: (الأشكال C.77, C.183, S.159a, S.159b, S.160a and S.160b). (٢). تطبيق متقاطع متوسط المقاس، من ٥ سنتيمترات إلى ٢ متر، أنظر: (الأشكال C.179h, C.181 and C.182). (٣). تطبيق متقاطع كبير المقاس، من ٢ إلى ٨ متر، أنظر: (الأشكال C.179f, M.44a to M.44d, S.15a and S.15b). (٤). تطبيق متقاطع كبير المقاس جداً أو عملاق، من ٨ متر فأكثر، (الأشكال C.144a, C.179e, L.14a to L.14d and L.54b).

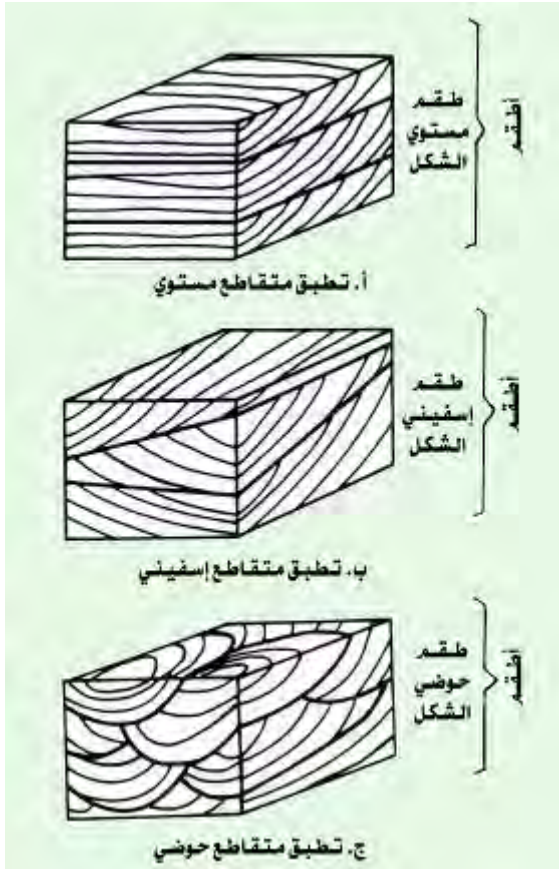
تنسب متقاطع. Crosscorrelation (geol., phys.)

الإقتران. مضاهاة متقاطعة

قياس تشابه كيانين أو هينتين مؤججَيْن Wave form، درجة العلاقة الخطية بينهما، أو إمتداد إحداهما هو دالة خطية للأخرى. أيضاً يشير المصطلح إلى طريقة لمقارنة تتابعين Stringes or Sequences بمعطيات رقمية. قارن مع: مضاهاة أو تنسب Correlation (seis.)، مشاركة مستعرضة Crossassociation.

قطع عرضي. قطع مستعرض Cross cut

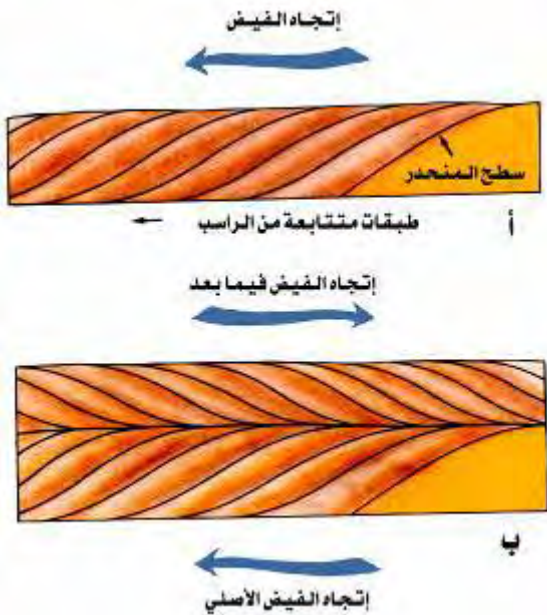
ممر صغير ربما يسير بزاوية إلى المدخل الرئيسي لمنجم ما ليوصله بمدخل موازٍ أو مجرى تحوية.




شكل C.178a أنواع التطبيق المتقاطع Mckee & Weir, 1953



شكل C.179a تطبيق متقاطع مستو بمقاسات مختلفة، في متكون حجر رمل البياض، أخذت الصورة قرب أعلى واجه جبل خُثْم أبو رُخَيْم، قرب مدينة الرياض Moshrif, 1976



شكل C.178b رسمة توضح: (أ). كيفية تكوين أو تشكيل الطبقات المتقاطعة و (ب). تغيير اتجاه التيار يُنتج طبقات متقاطعة باتجاهات مختلفة Montgomery, 1993



شكل C.179b تطبيق متقاطع جميل المنظر Montgomery, 1993



شكل C.179c تطبيق متقاطع حوضي Collinson & Thompson, 1982



شكل C.179d تطبيق متقاطع مع مجموعة المقدمة ذات تقوس أو منحني مقلع في الإتجاه السفلي في كتيب رملي Reineck & Singh, 1975



شكل C.179e تطبيق متقاطع عملاق المقاس (فوق) وتطبيق متدرج (أسفل) في حجر رمل البياض، تصوير: مشرف



شكل C.179f تطبيق متقاطع كبير المقاس في حجر رمل متكون الملح، طريق القويعية - الرياض، لاحظ: ثبات واستقرارية سرعة التيار أدت إلى تكوين هذا النوع من التطبيق المتقاطع، تصوير: مشرف



شكل C.179g تطبيق متقاطع متوسط المقاس في حجر رمل متكون المنجور قرب مدينة الرياض، شبه الجزيرة العربية، تصوير: مشرف



شكل C.179h تطبيق متقاطع متوسط المقاس في حجر رمل متكون الجلع، طريق القويعة - الرياض، شبه الجزيرة العربية، تصوير: مشرف

علاقات التقاطع. Crosscutting relationship (geol.)

صلة التقاطع

قاعدة أساسية لتقرير علاقات الأعمار بين صخور قديمة وصخور أحدث منها قطعتها. تتخذ علاقات التقاطع أساساً لتقرير العمر النسبي للصخور النارية التي تداخلت أو قطعت صخوراً رسوبية.

Crossed nicols (min., opt.)

موشورات متعامدة.

منشورات متعامدة

في المجهر المستقطب موشوران متعامدان أو لوحان مستقطبان موجهان بحيث المستويان الانتقاليان للضوء المستقطب يكونان متعامدين، والضوء المنتقل من أحدهما سوف يتقاطع مع الآخر إلا إذا وجدت مادة متداخلة بينهما.

Cross fault (geol.)

صدع عرضي. صدع قاطع.

صدع متصلب

صدع يقطع إجهاده أو مضربه إجهادات أو مضارب الطبقات بزوايا عالية، أو حتى الإتجاه العام للبنية الإقليمية. أيضاً هو صدع ثانوي يتقاطع مع صدع رئيسي.

Cross hatching (geol.)

توأمية متصالبة

تستخدم في تظليل مساحة من خارطة برسم منهاج من الخطوط المتقاطعة.

Crossing (n.)

تقاطع. تصالب

مصطلح يستخدم عند الإشارة إلى جزء ضحل من قناة نهرية يفصل بين برك عميقة من الماء عند منعطفات التعرجات النهرية.

Cross - laminae (geol.)

رقائق متقاطعة. رقائق متخالفة.


رقائق متصالبة

طبقة رقيقة متقاطعة تقل سماكتها عن واحد سنتيمتر. أنظر: ترقيق متقاطع أو متصالب Cross - lamination.

ترقيق متقاطع. ترقيق متصالب. (Cross - lamination (geol.))

ترقيقات متقاطعة. التطبق المخالف

يتشكل عادةً في الصخور الرسوبية التي تحتوي على أجسام عدسية الشكل موازية للتطبيق العام، وهي نفسها تُظهر بنية مترققة يقل سمكها عن 1 سم، وتكون الرقائق منحدره نحو التطبيق العام، أنظر: (شكل C.180).



شكل C.180 ترقيق متقاطع Pettijohn & Potter, 1964

Cross level (surv.)

مِسْوَاة عَرْضِيَّة

ميزان تسوية متعامدة.

هدبيات الزعانف. قوسيات الزعانف (Crossopterigii (zool.))

صُفْيَف متصالبات الزعانف

صفييف من فضيلات الزعانف أو لحميات الزعانف Sarcopterygii، يضم أساساً السَّمَك الأحفوري. ويعتقد أنه يشمل أسلاف البرمائيات Amphibians. وكان يعتقد أن هذه المجموعة قد انقرضت إلى أن أكتشف نوع منها هو شوكي الجوف Coelacanth الذي يعيش على الشاطئ الشرقي لقارة إفريقيا. وتتميز هذه الرتبة بجمجمة دماغية مفصلية و فك معلق عمادي من الجانبين وأسنان قمعية حادة معكوفة للدخل، و تشمل صف شوكيات الجوف Coelacanth.

Crossover distance

مسافة العبور

تلك المسافة التي عندها تصبح الموجة المنكسرة الواصلة الأولى. قارن مع: المسافة الحرجة Critical distance.

Cross profile (geol.)

مقطع عرضي

رسم الإرتفاع مقابل المسافة على إمتداد خط بزوايا قائمة على طول إتجاه وادي أو نهر أو حيد. قارن مع: مقطع طولي Longitudinal profile. مرادف له: مقطع مستعرض Transverse profile.

Cross ripple mark (geol.)

علامات نيم متقاطعة.

علامات نيم متصالبة

علامات نيم ناتجة من تداخل مجموعتين على الأقل من النيم، تكونت إحدى المجموعتين بعد إكمال أو متزامنة مع الأخرى، مثل: علامات نيم تيارية متقاطعة Current cross ripple mark وعلامات نيم متأرجحة متقاطعة Oscillation cross ripple mark. أنظر: علامات نيم مركبة Compound ripple mark، عُشَّ الشَّرْعُوف (فرخ الضفدع اليرقاني الشكل) Tadpole nest. مرادف له: علامات نيم متداخلة Interference ripple mark وعلامات تيارية مهزومة Dimpled current mark، وعلامات نيم معقدة Complex ripple mark.

Cross - section (geol.)

مقطع عرضي.

مقطع مستعرض. قطاع عرضي. قطاع مستعرض

رسم يوضح معالم أو ظواهر جيولوجية مقطوعة بمستوى محدد، خاصة المقطع الرأسى يرسم بزوايا قائمة على المحور الأطول للمعلم الجيولوجي، مثل: إتجاه جسم ركازي أو الإتجاه المتوسط لانسياب النهر أو محور أحفورة. وعامة فهو مقطع جانبي رأسي لقشرة الأرض يوضح نوع و سُمْك و مَيْل الطبقات تحت سطح الأرض، أنظر: (شكل G.22). أيضاً هو رسم لبيانات حصل عليها بالتنقيب الجيولوجي أو الجيوفيزيائي. كذلك يشير إلى عدد حلقات النمو في مقطع عرضي لجذع شجرة أساساً لتقدير عمرها على وجه التقريب. قارن مع: مقطع طولي Longitudinal section. مرادف له: مقطع مستعرض Transverse section. كما يعني المصطلح: منكشفاً حقيقياً أو مقطوعاً يُظهر المعالم الجيولوجية المقطوعة.

Cross spread (seis.)

إنتشار عرضي

إنتشار زلزالي أو سيزمي يصنع زاوية كبيرة مع خط المستعرض، يستخدم لتحديد مكوّن المَيْل المتعامد مع ذلك الخط. أيضاً الإنتشار السيزمي يخطط أو يضع نمحاً بشكل عرضي أو متسع.

Cross stone (minr.)

حجر مستعرض. حجر عرضي

أنظر: تشياستولايت Chiastolite، شتورولايت Staurolite، و هارموتوم Harmotome.


Cross - stratification (geol.)

تطبيق متقاطع.

تطبيق متصالب. تطبيق مستعرض. تنضيد متقاطع.

ترتيب طبقات Strata تميل بزاوية مع التطبيق الرئيسي. ويعتبر هذا مصطلحاً عاماً يضم تقسيمين: (١). تطبيق مخالف أو متقاطع Cross - bedding، حيث تكون فيه الطبقات المتقاطعة أسمىك من واحد سنتيمتر، (٢). وترقق مخالف أو متصالب أو متقاطع Cross lamination، حيث تكون فيه الرفائق المتقاطعة أقل من واحد سنتيمتر. والمجموعة المستقلة أو المفردة المرتبطة بطبقات متقاطعة هي طقم Set أو مجموعة متشابهة، والأطقم المرتبطة معاً هي طقم متحد Coset. ويوجد أنواع عديدة من التطبيق المتقاطع، وقد ميز العالم أَلْن (Allen, 1963) خمسة عشر نوعاً وربطها بالحروف اليونانية للتمييز فيما بينها، أنظر: (الأشكال C.181،

C.182a, C.182b and C.183). ويحتمل أن ينتج أو يتكون التطبيق المتقاطع من هجرة الأشكال الطباقية Bed forms خاصة النيم منها (والذي يُشكّل ترقق متقاطع صغير المقاس) والكثبان أو النيم العملاق Megaripples (والذي يُكوّن تطبيقاً مخالفاً أو ترققاً متقاطعاً متوسطاً إلى كبير المقاس)، أيضاً أنظر: (الأشكال C.184a to C.184d and E.28). مرادف له: تطبيق زائف False stratification أو تطبيق قُطري Diagonal stratification. مرادف له: Cross - bedding أيضاً أنظر: (الأشكال C.178b, C.179a to C.179h and P.83a to P.83e).




شكل C.181 (أ). تطبيق متقاطع لحجر رمل كوارتزيت حرش، متوسط المقاس من نوع Omikron الذي أشار إليه: Allen, 1963b، (ب). تطبيق متقاطع لحجر رمل صخري، صغير المقاس، راسب شاطئ من نوع Pi الذي أشار إليه: Allen, 1963b، Conybeare & Crook, 1982



شكل C.182a مجموعة المؤخرة لتطبيق في ضفة نهريّة أو تمثل تطبيق متقاطع متوسط المقاس من نوع Epsilon، الذي أشار إليه: Allen, 1963b Conybeare & Crook, 1982



شكل C.182b (أ). تطبيق متقاطع لحجر رمل وهو أنموذج لرواسب حاجز رمل نهري، (ب). تطبيق متقاطع لحجر رمل لمتكون نهري، ذي مقاس متوسط من نوع Omikron الذي أشار إليه: Allen, 1963b Conybeare & Crook, 1982



شكل C.183 (أ). نيم متسلق في حجر غريني (سحنات فيلشن أو بحرية عميقة)، (ب). نيم متسلق في حجر غريني دقيق الحبيبات لراسب حاجز نهري، أ، ب. يمثلان تطبيقاً متقاطعاً صغير المقاس من نوع Kappa or Lambda الذي أشار إليه: Allen, 1963b Conybeare & Crook, 1982



شكل C.184a حجر رمل متطبق متقاطع، ربما تشكل في كثبان رملية مترسبة بواسطة الرياح، ويعكس اختلافات اتجاهات التطبق المتقاطع اختلافات في اتجاهات الرياح عند وقت ترسيب الكثبان الرملية Plummer & McGeary, 1993



شكل C.184b تطبق متقاطع عملاق لرمل كثباني قديم Judson & Kauffman, 1990



شكل C.184c حجر رمل متطبق - متقاطع أو متصلب مؤلف من كثيب رمل قديم والذي تحوّل إلى صخر رسوبي Skinner & Porter, 1987

رمل متطبق متقاطع (geol.) Cross - stratified sands
طبقات من الرمل والحصى ذات التطبق متقاطع جيد تظهر في معظم الحواجز الحُلجائية Bay barrier والألسنة الساحلية Spits، أنظر: (شكل C.184d). تتكون أجزاءها بإتجاه البحر من طبقات نحيلة، تميل بلطف و بزوايا مختلفة.



شكل C.184d رمال متطبق متقاطعه ومتداخلة التطبق مع طبقات حصوية في الشاطئ الأولومبي، ولاية واشنطن Skinner & Porter, 1987

طبقة متقاطعة. طبقة متصالبة (geol.) Cross - stratum
تشمل طبقة متقاطعة أو متصالبة Cross - bed و طبقة متقاطعة أو رقيقة متقاطعة أو متصالبة Cross - lamina.

وادي عرضي (geol.) Cross valley
أنظر: وادي مستعرض Transverse valley.

تاج. إكليل. أعلى قمة (geol., paleont.) Crown
سُطّيح الجوهرة

مُجَمَّل الرَبْقَة Crinoid فيما عدا أُل Pelma وهو ذلك الجزء من الهيكل الرَبْقِي فوق العمود، شاملاً الكأس الخارجي أو الظهري والأدمة والأذرع، أنظر: (شكل F.18).

كروسايت. كروسيت (minr.) Crucite
أنظر: تشياستولايت Chiestolite. هيماتايت زائف الشكل أو ليمونايت بعد بيّرايت الزرنبخ Arsenopyrite.

خام. غير ناضج. عُقَل (adj., petrole.) Crude
مادة معدنية في حالتها الطبيعية غير مكررة أو غير معالجة، مثل: الزيت الخام Crude oil و الركاز الخام Crude ore. أنظر: الزيت الخام Crude oil.

زيت خام. نפט خام (petrole.) Crude oil
نفط يستخرج من باطن الأرض في حالته الطبيعية كما يخرج من البئر أو بعد تمريره خلال جهاز فصل الغاز والزيت ولكن قبل التكوير أو التقطير. والزيت الخام سائل قاري طيار أساس تكوينه الهيدروكربونات مع آثار من مركبات الكبريت والنتروجين والأكسجين.

بتروول خام (petrole.) Crude petroleum
أنظر: زيت خام Crude oil.

فحم مفتوت. فحم تحطمي. فحم هش. فحم مفتت (Crumble coal)

فحم بُيِّ مُفكَّك غير متماسك فاقده للمادة اللاصقة. مرادف له: فحم مُتَفَتَّتْ Formkohle.

حُتَّ مفتت. حُتَّ هش (Crumble peat)

- خُثَّ مفكك، غير متماسك وتراي.
Crumbly chalk (rk., sed.) طباشير فتيتي (سهل التمسك)
 طباشير سهل التفتت.
- Crumpled mountain ranges (geol.)**
 سلاسل جبلية مُتَقَبَّضَة. سلاسل جبلية مُعْضَنة
 سلاسل جبلية مُجَعَّدة.
- Crura (n., zool.)** الأَفْحَاذ. الكَرَمَاتَان. الساقان
 بروزان هيكليان يَتَنَانُ من الركنين الأماميين للتواء الأساسي وبشبهان
 أصلي عظام الفخذ في الإنسان ووظيفتهما تدعيم جهاز العرف،
 وهذه الهياكل تميز طائفة معينة من الممرجانيات، وصيغة المفرد:
 للمصطلح Crura، فخذُ Crus.
- Crural base** قاعدة فخذية. قاعدة كروية
 جزء من فخذية أو كروية عضديات الأرجل، متحدة مع صفيحة أو
 لوح مفصلية، وتفصل الألواح أو الصفائح الداخلية والخارجية عندما
 تكون متوافرة.
- Cruralium (zool.)** فخذ الفخذ
 بنية بشكل المعرفة أو المعلقة للصمام العضدي في صدفة الممرجيات
 أو الممرجانيات، تكوَّنت بواسطة اتحاد ظهري للصفائح الخارجية
 وتحمل عضلات قريبة من المحور الرئيسي.
- Crural plate (paleont., zool.)** صفيحة فخذية
 لوح أو صفيحة ممتدة من الحافة الداخلية للوح المفصلي الخارجي أو
 من القاعدة الفخذية إلى أرضية المصراع العضدي في عضديات
 الأرجل أو في الممرجيات أو الممرجانيات.
- Crural process (paleont.)** نتوء الفخذ
 جزء بارز أو ناتئ في فخذة عضديات الأرجل أو في صدفة
 الممرجيات أو الممرجانيات موجهة بشكل مائل للدخل وفي إتجاه
 البطن.
- Crus (paleont.)** فخذ. كروية
 أيٌّ من زوج الناشزة العظمية القاعدية الجيرية أو الكلسية المقوسة
 والقصيرة والممتدة من الأعراف أو الحجاب الحاجز أو الجدار في
 عضديات الأرجل لتدعيم النهاية الخلفية لجهاز ميكانيكية التغذية
 Lophophore.
- Crush belt (geol.)** حزام التهشم
 حزام تهشمي. حزام إنسحاق
 حزام من صخر مهشم أو مكسر يتميز بتهشمية عنيفة أو شديدة
 وميَّنة Mylonitization.
- Crush border (geol.)** حاد التهشم

حد تهشمي. حد إنسحاق

بنية متحولة حبيبية مجهرية تتميز أحياناً بمجاورة جسيمات الفلسبار
 في صخر الجرانيت بسبب تهشّماته أو تكسراتها معاً أثناء أو لاحق
 لعملية التبلور.

بريشمة تهشم.

Crush breccia (rk., geol.) راهصة تهشمية. راهصة إنسحاقية
 راهصة تكوَّنت في مكانها أو قريبة منه بواسطة التشظية الميكانيكية
 للصحور أثناء حركات القشرة الأرضية، وهي راهصة تكوَّنتية مرافقة
 لحركية المستويات وتكونت نتيجة الطي أو التصدع، أنظر: (شكل
 C.185).



شكل C.185 راهصة (بريشية) تهشمية Simpson, 1969

دملوك تهشم.

Crush conglomerate (rk., geol.) رصيص تهشمي. رصيص السحق
 صخر دملوكي تكوَّنت في مكانه بشكل إلزامي وذلك بواسطة التشوه
 (الطي أو التصدع) لصحور قصفة وذات فواصل متقاربة ومحتوية
 على كسر معينة الشكل نتجت أو تهشم كتل تصدع مُدارة أو
 مُدَوَّرة وأستديرت بالتآكل والإحتكاك ومكونة ما يشبه الرصيص
 الرسوبي العادي، فهو صخر يشبه الراهصة التهشمية ولكن له كسر
 أو شظايا أكثر إستدارة.

صخر مهشم. صخر مجروش.

Crushed rock (geol.) صخر مسحق. صخر مهشم

أنظر: راهصة تهشمية Crush breccia، و رصيص تهشمي Crush
 conglomerate.

قوة التهشم. قوة السحق.

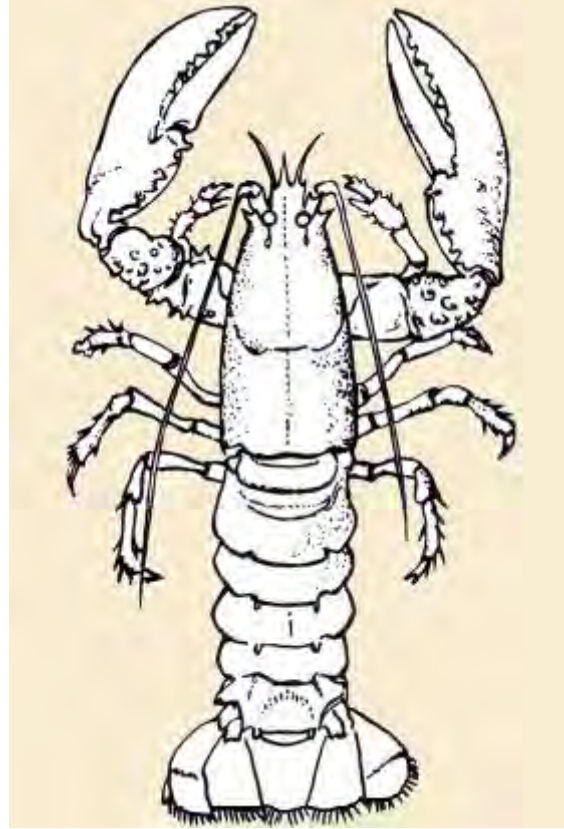
Crushing strength (eng.) قوة مقاومة السحق. معامل التهشم
 قياس قدرة الجسم على مقاومة التفتت أو التهشم إلى أجزاء صغيرة
 تحت عامل الضغط. فهو قوة ضاغطة غير محصورة للمواد.

نطاق السحق. نطاق تهشمي

Crush zone

تحرف قِشْري

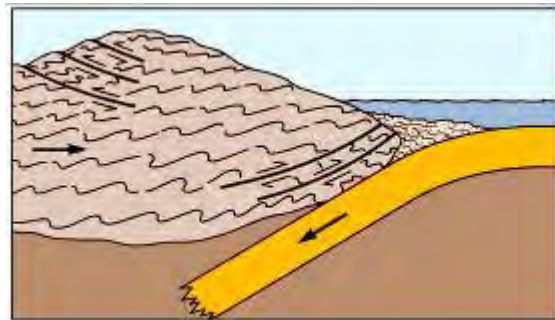
ما يصيب قِشْرة الأرض The crust نتيجة للحركات الأرضية من تصدع أو طي أو تفصل.



شكل C.186 قشريات Friedman & Sanders, 1978

نحالة القِشْرة الأرضية

تنحل قشرة الأرض في بعض الأماكن ويزداد سماكتها (تسككها) في أماكن أخرى، أنظر: (شكل C.187).



شكل C.187 بينما الغلاف الصخري المحيطي ينضوي أو يغطس عند حافة التقارب، يتسبب الطي والتصدع على القارة في زيادة سماكة القشرة الأرضية Montgomery, 1993

كُرْدُور قِشْري

Crustal vortex (geog.)

منطقة الراهضة التصدعية أو فئات صخري متصدع أو متكسر.

قشرة الأرض. القشرة الأرضية Crust (n., geol.)
الجزء السطحي من الكرة الأرضية فوق خط إنقطاع موهو Mohorovičić discontinuity، ويتراوح سُمكُه بين ٣٠ و ٤٥ كيلومتراً، أنظر: (شكلا A.103a and C.188)، ويتكون من الجرانيت والبازلت. أنظر Lithosphere. وقشرة الأرض أسمك تحت القارات منها تحت المحيطات. وهناك نوعان من القشرة، النوع الأول: القشرة المحيطية وهي الأثقل والمتكونة من صخور تغلب عليها السليكا والماجنيسيا والمعروفة بالسِيمَا Sima والمتكونة باستمرار عند الأُخْيُود المحيطية الوسطية وتتلاشي في الأخاديد المحيطية. والنوع الثاني: القشرة القارية وهي الأخف والمتشكلة منها القارات، والمتكونة من سليكا وألومينا والمعروفة بالسِيَّال Sial، وهذه عكس القشرة المحيطية حيث لا تتشكل باستمرار ولا تتلاشى، أنظر: (شكل S.115). وتكوّن القشرة والطبقة العلوية من البُرْتُس أو الوشاح Mantle الصفائح المتحركة في تكتونيات الصفائح أو الألواح Plate tectonics. كما يعني المصطلح في علم الرسوبيات: راسباً مجمّداً بشكل عام ومترقفاً ومؤلفاً من غبار طحلي أو طحالب نضلية أو كتل طحلبية، مكوّنة ما يشبه رأس الكرب، تشكل على صخور أو أحافير أو مواد أخرى مخصصة وذلك عن طريق التراكم أو التجمع أو الإندماج.

قشريات

Crustacea (zool., paleont.)
طائفة من الحيوانات المائية مفصلة الأرجل، أنظر: (شكلا C.186 and F.18)، أو ذات الأرجل المفصليّة وهي مجموعة من الألافقاريات لها أرجل متمفصلة وهيكل خارجي Exoskeleton صلب مصنوع من الكيتين Chitin والبروتينات، وغني بكاربونات الكالسيوم أو الطباشير. ومعظم القشريات حيوانات مائية خيشومية التنفس وتتميز بأن لها زوجاً من قرون الإستشعار أو الزبانيات فوق الرأس. أنظر: المفصليات Arthropoda.

حيوان قِشْري

Crustacean (zool.)
حيوان من القِشْريات، مثل: المفصليات Arthropoda التابعة للرتبة العليا من القِشْريات، المتميز بشكل رئيسي بوجود زوج من الزبانيات أو قرون الإستشعار على الرأس. وتتكون معظم القِشْريات في بيئات بحرية، ومداهها الزمني من العصر الكامبري حتى العصر الحاضر.

قِشْري. ذو قِشْرة. شبيه بالقِشْرة Crustaceous (adj.)


صفة حيوان له قِشْرة مثل: القِشْريات Crustacea.

تشوّه قِشْري. تشوّه قِشْري. تشوّه قِشْري Crustal deformation (geol., tect.)

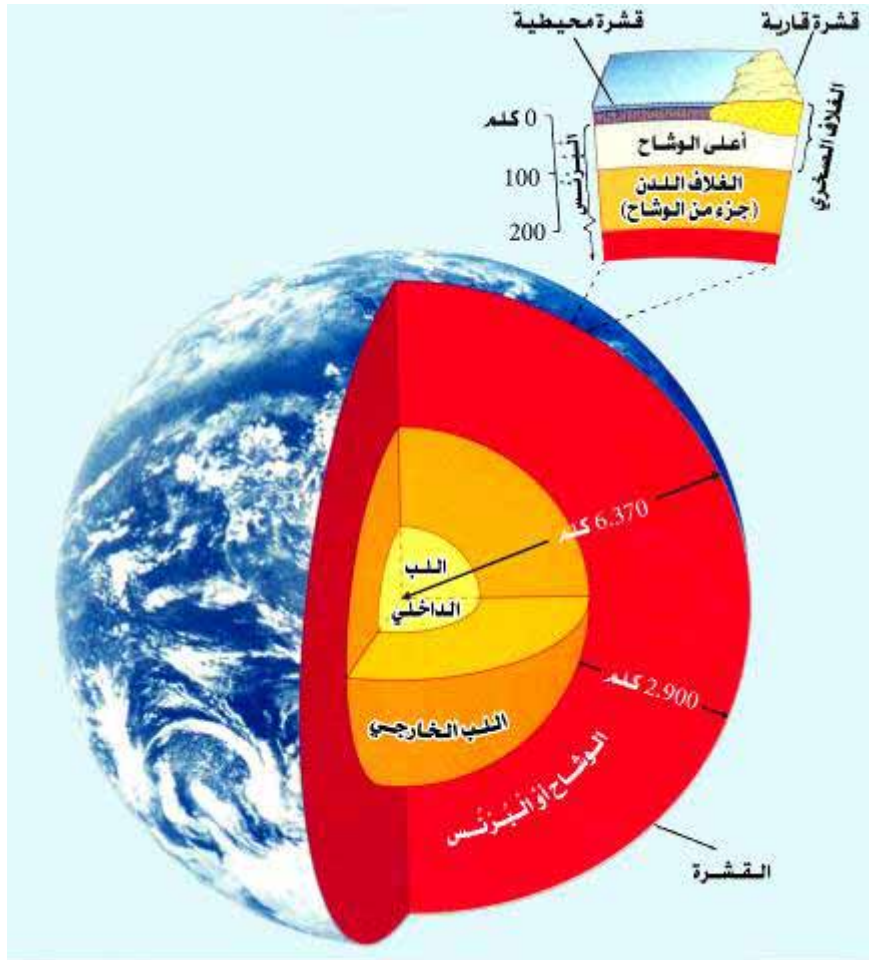
مظاهر جغرافية تتميز بتراكيب بنائية دوامية الشكل تنشأ عن حركات أرضية عنيفة ذات إتجاهات دوامية ومن أمثلتها سلاسل جُزر الهند الشرقية.

قشرة الأرض (Crust of the earth (geol.))

الطبقة الخارجية الصلبة للأرض، وتقع فوق خط موهو Moho أو Mohorovičić، وسمكها ٣٣ كلم، وتتكون من جزئين: القشرة القارية سيال وسمكها ١٢ كلم، ويحتوي على صخر الجرانيت، والقشرة المحيطية سيما وسمكها ٢٠ كلم، وتتكون من صخر البازلت. وتكون قشرة الأرض سميقة تحت مناطق الجبال، وضعيلة السُّمك تحت المحيطات، أنظر: (الأشكال A.103a, C.188a, C.188b and S.115).



شكل C.188a نطق الأرض Wyckoff, 1967



شكل C.188b مقطع خلال كوكب الأرض Plummer & McGeary, 1993

شُعْب قشري. شُعْب قِشَارِي (Crust reef (geol., sed.))
شُعْب مَرَاجِي تَكُون عَلَى ضِفَّة أَوْ رَصِيف مَغْمُور بِمَاءِ الْبَحْرِ.

Cryo-

بَادئَةٌ بِمَعْنَى:
صَقِيع. كَبَد شَدِيد

Cryogenic جمدي. مُنتج إنخفاضاً في درجة الحرارة متعلق بدرجات الحرارة المنخفضة.

Cryogenic period (hist. geol.) عصر جمدي. فترة باردة. فترة جمديّة

فترة زمنية جيولوجية تاريخية إنخفضت فيها درجات الحرارة، وتكوّنت نتيجة لذلك أجسام جليدية كبيرة بالقرب من أو في منطقتي القطب الشمالي والجنوبي وكان المناخ أكثر ملاءمة بشكل عام لنمو المشالج القارية.

Cryogenics (phys.) علم التبريد أو التثليج دراسة خواص المواد على درجة تُقارب الصُّفر المطلق.

Cryolaccolith (glaciol.) لاقوليث صقيعي أنظر: لاقوليث جليدي Ice laccolith.

Cryolite (minr.) كريولايت. كريوليت معدن لونه أبيض ثلجي إلى عسلم اللون، أحياناً أحمر، أو بُيّي، أو طوي، أو أسود، يتكون من فلوريد الصوديوم والألومنيوم، صيغته الكيميائية: (Na_3AlF_6) ، نظام تبلوره أحادي الميل، صلاتته ٢,٥، وزنه النوعي ٢,٩٥ - ٣,٠٠ و معامل إنكساره ١,٣٤.

Cryolithionite (minr.) كريوليثونيت. كريوليثونيت معدن لونه أبيض أو عسلم اللون، يتكون من فلوريد الصوديوم والليثيوم والألومنيوم، صيغته الكيميائية: $(Na_3Li_3Al_2F_{12})$ ، نظام تبلوره مكعي أو متساوي الأبعاد، صلاتته ٢,٥، و وزنه النوعي ٢,٧٨.

Cryolithology (glaciol.) علم الجليد دراسة تكوين وطبيعة وبنية الجليد في الأرض، خاصة الجليد في الأقاليم الجردية، وهو نوع من علم الثلج الأرضي أو التجمد الأرضي Geocryology.

Cryology علم الجليد. علم التثليج. علم الجموديات علم الثلجيات أو الثلج وهو دراسة المشالج من حيث تكوينها وطبيعتها وخصائصها.

Cryomorphology علم تضاريس المشالج. علم تضاريس الجليد

جزء من علم التضاريس: مرتبط بالعمليات المتنوعة ونتائج المناخات الثلجية أو الباردة.

Cryopedology علم أراضي الصقيع. علم التربة الجمودة. علم التربة الباردة

دراسة العمليات النشطة الصقيع وتكوين الأرض أو التربة الصقيعية خاصة الجمودة منها.

Cryosphere غلاف صقيعي. جمدي. كرة باردة. كرة صقيعية

جزء من سطح الأرض دائم الصقيع طوال السنة، مساحة أو منطقة من الأرض حيث يتكون الجليد والأرض الصقيعية بشكل دائم.

Cryptic layering (geol.) تطبق خفي

نوع من التطبق في المُتَدَخَّلِ الناري، يوجد فيه تغير رأسي منتظم في التركيب الكيميائي للمعادن ولذلك سُمي بهذا الإسم لأنه دقيق جداً أو أقل وضوحاً أو ظهوراً من التطبق الإيقاعي Rhythmic layering. ونسبة العناصر النموذجية المعرفة للتطبق الخفي هي Fe/Mg في المعادن المافية، و Ca/Na في الفلسبارات.

Cryptic zoning (min., geol.) تملق خفي

تملق في معادن غير مرئي للعين المجردة وربما يضم تغيراً في العناصر الأساسية أو في مجموعات العناصر الأثرية. ويستخدم المصطلح فيما يتعلق بالأنظمة النارية و الحرمائية.

Cryptobatholithic (geol.) تمعدن باثوليثي خفي تمعدن راسب معدني مُتكوّن في سقف صخور الباثوليث غير المنكشف أو غير المكشوف.

Cryptoclastic rock (rk., sed.) صخر فتاتي خفي

صخر فتاتي دقيق التحجب حيث ترى مكوناته الدقيقة جداً تحت المجهر فقط. قارن مع: صخر فتاتي مجهري Microclastic rock. أيضاً هو صخر رسوبي كربوناتي أو حيري له نسيج فتاتي دقيق Aphanitic وحسيمات أو حبيبات متميزة أو غير مترابطة تقل أقطارها عن ٠,٠٠١ ملم وتُظَهر قليلاً أو لا تبلورية تحت تكبير عالي القوة، مثل: غبار الكربونات المسحون بشكل ناعم جداً.

Cryptocrystalline (adj., geol.) خفي التبلور. مستتر التبلور. دقيق التبلور جداً. خفية التحجب

صفة نسيجية تستعمل لوصف الصخر المكوّن من بلورات أو فتات أو معادن بلوراتها دقيقة جداً لا يمكن مشاهدتها إلا بواسطة عدسات مجهرية غير عادية. فرما تظهر التبلورية باستخدام المجهر الإلكتروني، أيضاً هي صفة وصفية لنسيج متبلور في صخر رسوبي كربوناتي به بلورات متميزة ومنفصلة وغير مترابطة تقل أقطارها عن ٠,٠٠١ ملم.

Cryptocrystalline mineral (min.) معدن خفي التبلور.

معدن بلوراته دقيقة التبلور تحتاج إلى مجهر له عدسات غير عادية لرؤيتها، حيث تقل أقطار بلورات هذه المعادن ٠,٠٠١ ملم.

Cryptodont (zool., paleont.) خفية الأسنان

صفة تسنن نوع من الرخويات ثنائية المصراع Bivalve mollusks، في المحاريات، ذات النشأة المبكرة والتي ليس لها أسنان Cryptodonta. صيغة الجمع: حَفَيَّات الأسنان .

بُنْيَة انفجار خفي (geol.) **Cryptexplosion structure**

مصطلح وصفي غير نشأوي يشير إلى بُنْيَة دائرية تقريباً، تشكلت نتيجة انفجار مفاجئ أطلق طاقة ويُظهِر شدة أو قوة، غالباً ما يكون تشوه صخري محلي دون علاقة واضحة بالنشاط البركاني أو الحركي أو التكتوني. تُظهِر مثل هذه البُنْيَة النمذجية بعضاً من أو جميع ما يلي: (١). تغير متسع في القطر (من أقل من ٥, ١ كلم إلى أكثر من ٥٠ كلم). (٢). دفع (رفع إلى أعلى) مركزي بشكل القبة مع تشوه بُنيوي عنيف، غالباً ما يكون مطوّقاً بهبوط (إنخفاض) حلقي مركزي. (٣). تصدّع مُعَقَّد وطبي ثانوي، مع ترهُص وتمزّق واسع النطاق ومخاريط منكسرة مبعثرة. ويعتقد أن معظم البُنْيَة التفجيرية الخفية هي نتيجة إرتطام فائق السرعة للنيازك المكونة للفوهات Craters من ذوي المقاسات النجمية. لكن ربما تشكل البعض الآخر من نشاط بركاني غامض. ولقد حل استخدام هذا المصطلح محل المصطلح السابق بُنْيَة بركانية خفية Cryptovolcanic structure.

حيوانات خفية (zool.) **Cryptofaunal**

صفة مرتبطة بحيوانات صغيرة متنقلة مثل: القشريات و الشائيات المتعددة Polychaetes، تعيش مباشرة حول حيوانات جليسة أو متطفلة كبيرة الحجم، مثل: الإسفنجيات و المرجان.

كريتوهاليت. كريتوهاليت (minr.) **Cryptohalite**

معدن عديم اللون إلى أبيض، أو رمادي، يتكون من فلوريد الأمونيوم والسليكون، صيغته الكيميائية: $(NH_4)_2SiF_6$ ، نظام تبلوره مكعبي أو متساوي الأبعاد، ويوجد بكمية كثرية. وهو معدن يتكون من درجة حرارة عالية.

كريتوليت. كريتوليت (minr.) **Cryptolite**

مرادف له: مونازيت Monazite.

ماجماوية خفية. خفي القَطْر (geol.) **Cryptomagmatic**

يشار إلى راسب معدني حرماي دون العلاقة الواضحة بالعمليات النارية.

كريتوميلان (minr.) **Cryptomelane**

معدن يتكون من أكسيد المانجنيز والبوتاسيوم، صيغته الكيميائية: $K(Mn^{+2}, Mn^{+4})_8O_{16}$ ، نظام تبلوره أحادي الميل، و يظهر مع ركازات المانجنيز. وهو متماثل البُنْيَة مع كل من هولاندايت Hollandite وكورونادايت Coronadite.

Cryptoperthite = Crypto perthite (minr.)

بيرثايت خفي التحجب

نوع دقيق الحبيبات من البيرثايت، يتكوّن من نمو متداخل رقائق من الفلسبار البوتاسي والفلسبار الصوديومي، يتعرف عليه بواسطة الأشعة السينية أو بواسطة المجهر الإلكتروني، حيث لا يتجاوز إتساع رفاقته ٥ ميكرونات. ومكتنف البوتاسيوم الغني يمكن أن يكون من سانادين - أو أورثوكليز أو مكرولكين، والرقائق الصوديومية الغنية يمكن أن تكون أنالبايت أو ألبايت. ويُظهِر الكريبتوبرثايت بريقاً مُزْرَقاً إلى لَبِّي فاتح.

Cryptosiderite (meteorite)

كريتوسيدرايت.

سيدرايت خفي التحجب

نيزك حجري ضعيف في محتواه من الحديد والنيكل.

Cryptoturbation structures (geol.)

بُنْيَات مشوّهة ومضطربة. بُنْيَة مشوّهة مضطربة

بُنْيَات خفية الإضطراب.

Cryptozoic (hist. geol.)

حياة خفية. حياة خافية

زمن جيولوجي ما قبل الكامبري Precambrian ويُمثَل بصخور حيث يكون فيها إثبات الحياة أو دلالتها طفيفاً وبأشكال بدائية، أنظر: (شكل G.23b). قارن مع: الحياة الظاهرة Phanerozoic.

Cryptozoic Eon = Precambrian (hist. geol.)

أبد الحياة الخافية. أبد الحياة الخفية

= دهر قبل الكامبري. دهر الحياة الخفية

أنظر: دهر أو حُقب الحياة الخفية أو الخافية Cryptozoic era.

Cryptozoic Era (hist. geol.)

دهر الحياة الخفية.

دهر الحياة الخافية. حقب الحياة الخفية. حقب الحياة الخافية. أنظر: الحياة الخفية Cryptozoic.

حَيَوِين خفي. حَيِّي خفي. حيوان خفي (geol.) **Cryptozoon**

بُنْيَة في صخور ما قبل الكامبري، أعتقد بأنها بواق الحياة البدائية. أيضاً هي بُنْيَة طحلبية نصف كروية أو شبيهة برأس الكرنب، ذات أحجام مختلفة مُتَسِّعة أو منتشرة فوق قاعدتها، مكونة من رقائق مركزية وغير منتظمة من الكالساييت، غير متساوية السماكة، معبورة أو مقطوعة بقنوات ضيقة أو ثانوية متفرعة بشكل منتظم، وتكونت هذه البُنْيَة بواسطة ما هو مشكوك فيه من طحلب كلسي مشكل للشُعْب أثناء عصر الكامبري و الأوردوفيشي، وهذا الطحلب من جنس الحيوان الخفي Cryptozoon. صيغة الجمع: حَيَوِينَات خفية. Cryptozoa.

Crysotile asbestos (minr.)

أسبستوس الكريسوتايل.

أسبستوس الكريسوتيل

نوع من أنواع معدن الأسبستوس، أنظر: (شكل C.189). قارن مع: (الأشكال A.46, A.100, C.53 and C.176).



شكل C.189 أسبستوس الكريستال Plummer & McGeary, 1993

Crystal (n.)

بلورة

جسم صلب متجانس مكون من عنصر أو مركب كيميائي أو خليط متشاكل أو متماثل التبلور له ترتيب ذري متكرر بشكل منتظم، أي له نظام بلوري محدد، وربما يكون معبراً عنه بشكل متسع بواسطة أوجه بلورية مستوية، أنظر: (شكلا C.190a and C.190b). ويهتم علم البلورات بدراسة البلورات والحالة البلورية. وتصف البلورات وفق عناصر التناظر التي تبديها. وهناك طريقة بديلة للتوصل إلى التصنيف نفسه تستخدم المحور التبلوري المستعمل في وصف أوجه البلورة، مما يعطينا ٣٢ طائفة بلورية تجمع في سبع أنظمة تقليدية، إلا أنها ست أنظمة إذا ما جمعنا النظام الثلاثي و النظام السداسي معاً، أنظر: (شكلا C.198a and C.198b).

Crystal accumulation

تراكم بلوري

في الصهارة أو الصهير، يتم تكوين الطبقة Layering بواسطة عملية الإستقرار البلوري Crystal settling. أنظر: (شكلا C.198a and C.198b).

Crystal analysis (phys.)

تحليل بلوري

تحليل التركيب البلوري بالأشعة السينية، حيث يمكن تحديد أنماط الترتيب الفعلي للذرات أو الشوارذ المكونة للبلورة بواسطة إستخدام أساليب إنعراج الأشعة السينية X - Ray Diffraction.

Crystal axial indices (phys.)

معاملات محورية بلورية.

دلائل محورية بلورية

أنظر: معاملات أو دلائل الصف الشبكي Indices of lattice row، أنظر: (شكل C.191).

Crystal axis (geol., min.)

محور البلورة

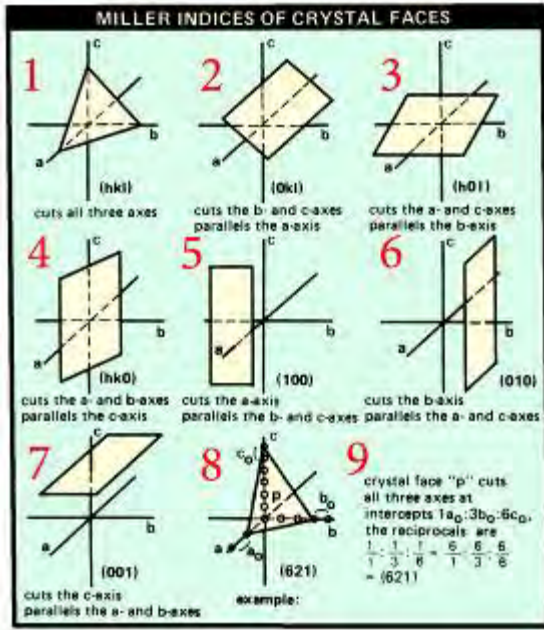
محور بلوري Crystallographic axis. وهو أحد الحواف أو الحدود الثلاثة للخلية الوحيدة المختارة في الشبكة البلورية. أيضاً أي صف شبكي إعتباره محور نطاقي، أنظر: (شكلا C.198a and C.198b).



شكل C.190a بلورة كوارتز سداسية التبلور Tindall & Thornhill, 1975



شكل C.190b بلورات كوارتز (أ)، جارنت، (ب) و فليسيار (ج) Plummer & McGeary, 1993



شكل C.191 دلالة ميلر للأوجه البلورية، 1 يقطع جميع المحاور الثلاثة (a, b, c)، 2 يقطع المحوران b و c، 3 يقطع المحوران a و c، 4 يقطع المحوران a و b، 5 يقطع المحور c، 6 يقطع المحور b و c، 7 يقطع المحور a و c، 8 مثال: 9 وجه بلوري "p" يقطع جميع المحاور الثلاثة عند اعتراضات 6c0:1a0:3b0، و المتبادلات هي:

$$(621) = \frac{1}{1} : \frac{1}{3} : \frac{1}{6} = \frac{6}{6} : \frac{2}{6} : \frac{1}{6}$$

Lof, 1983

Crystal boundaries (min.)

حدود بلورية

أسطح التماس بين البلورات.

Crystal - body playa (geol.)

جسم بحيري متبلور

بحيرة سبخية ذات جسم أو أجسام ملحية سميكة تكوّنت عند أو بالقرب من سطح البحيرة بواسطة تبخر ماء البحيرة التي كانت تشغل المنطقة في يوم ما.

Crystal class

طائفة بلورية

مجموعة من البلورات تتساوى فيها عناصر التماثل، وتنتمي كل مجموعة من الطوائف إلى نظام بلوري معيّن. ومجموع طوائف الأنظمة البلورية السبع، إثنان وثلاثون طائفة، أنظر: (شكلا C.193a and C.193b)، أيضاً أنظر: شبكية بلورية Crystal lattice.

Crystal defect

تشوه بلوري

عيب في البنية البلورية النموذجية. مرادف له: تشوه شبكي Lattice defect.

Crystal edges

حافات البلورة.

حواف البلورة. أطراف البلورة

الخطوط التي تتقابل فيها أوجه البلورة.

Crystal face (min.)

وجه البلورة.

سطح البلورة. (أوجه بلورية - أسطح بلورية)

سطوح تحدد شكل البلورة وهي في الغالب مستوية، ويندر أن تكون محدبة أو مقعرة. وتدل هذه السطوح على الترتيب الذري الهندسي المنتظم الثابت الذي تتكون على أساسه مادة البلورة. والمصطلح مكافئ للبلورات نارية الأصل، ولكن الأوجه البلورية المتكونة بواسطة التبلور قد لا تكون منطقية أو غير معقولة.

Crystal faulting (geol.)

تصدّع بلوري

تجرّأة أو تكسّر البلورة تحت تأثير الضغوطات الأرضية.

Crystal flotation (petrol.)

طفو بلوري.

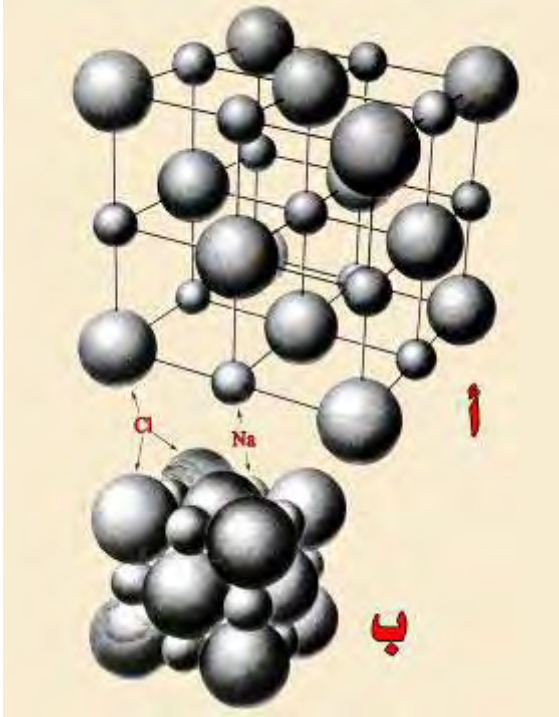
طفو البلورة. ظهور البلورات خفيفة طافية في جسم صهاري، أنظر: (شكل F.72). قارن مع: إستقرار بلوري Crystal settling. مرادف له: طفو بلوراني Flotation.

Crystal form = Crystalline form

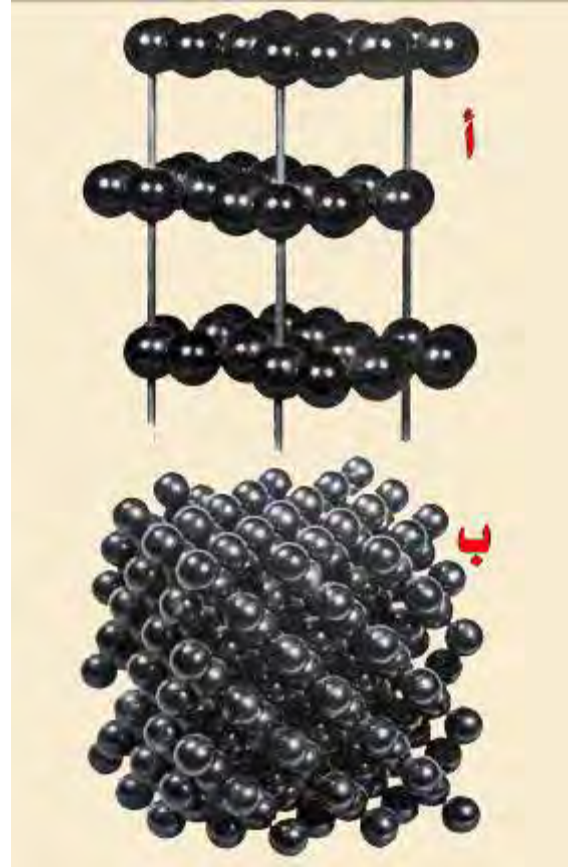
كيان البلورة = كيان بلوري = شكل بلوري. هيئة بلورية

بنية داخلية لمعدن ما يحدده الإرتباط الأيوني الذري للعناصر المؤلفة له، ومن ثم تحديد النظام البلوري الذي ينتمي إليه المعدن، أنظر: (شكلا C.192a and C.192b)، أيضاً أنظر: الوحدة التركيبية Structural unit. و الكيان الطبيعي للبلورة أو للمعدن يبين إنتظامه، أو تركيبه الداخلي المنتظم له، وذلك من خلال الأسطح المتشابهة في البلورة ويتكون كل شكل من وجه أو وجهين على الأقل وذات علاقة واحدة بالمحاور البلورية. وعامة فهو حشد من المستويات البلورية المتكافئة بشكل مماثل مكوناً الشكل أو الهيئة البلورية والتي تُظهر الطائفة البلورية المتماثلة. وربما تكون البلورة مطوّقة بواحد أو أكثر من كيان أو هيئة، وجميعها تكون متسقة مع التماثل البلوري الداخلي. وربما يرمز الشكل البلوري بواسطة دلائل أو معاملات العالم ميلر Miller indices، أنظر: (شكل C.191)، وتوضع بين أقواس، مثل: {hkl}. وحيث إن الكيان أو الشكل الهندسي ثلاثي الأبعاد للبلورة هو بمثابة تعبير خارجي لبنية المعدن الداخلية، فإن شكل البلورة تامة التكوين أو التشكيل هو بذاته يكون عادة مميّزاً بشكل كافٍ لبلورة معدنية محددة ويكون أيضاً نفسه في كل عينة معدنية جيدة التشكيل وغير مُكسّرة. كما إن بلورات بعض المعادن ليست هندسية الشكل، ومبيّن تلك المعادن يكون نمو بلورات بعضها معاً مُكوّنة ما يشبه أشياء غير معدنية مميزة، ممّا يجعلها سهلة التعرف عليها. فالشكل الأورثويدي Rosette shape يميّز معدن البارايت Barite، و الملاكاييت العنقوداني الشكل Botruoidal malachite يشبه عنقوداً من

العنب، و البيرايث نجمي الشكل Stellite pyrite يشبه جمعاً من النجوم، و الإستينثايت الإبري الشكل يشبه جمعاً من الإبر، أنظر: (شكل C.192c).



شكل C.192a البنية الداخلية أو الهيئة البلورية لمعدني (أ). الماس و (ب). الجرافايت Stokes & Judson, 1968



شكل C.192b البنية الداخلية أو الهيئة البلورية لمعدن الهاليت Longwell et al., 1969



شكل C.192c تجمع بلوري غير عادي: (أ). شكل وزيادات البيرايث، (ب). ملاكايت عنقوداني (أخضر الشكل، Chernicoff, 1995) (ج). بيرايث نجمي الشكل، و (د). الإستينثايت إبري الشكل

Crystal fractionation**تجزئة بلورية**

تفاضل أو تمايز صهاري ناتج عن الطفو أو الإستقرار تحت عامل جاذبية البلورات المعدنية عندما تتكون. مرادف له: التفاضل التجاذبي Gravitational differentiation.

Crystal gliding**إنزلاق بلوري**

تشوه المادة البلورية أو المتبلورة بواسطة إزاحة الذرات بشكل منتظم حيث تبقى البنية البلورية بعد إنتهاء العملية الإزاحية، وغالباً ما تنتج توأمية بلورية.

Crystal habit**هيئة بلورية**

كيان مميز للبلورة المحدد بأوجهها، وأشكال هذه الأوجه، ونسب أبعاد بعضها إلى بعض. مثال ذلك الأشكال البلورية الآتية: مكعبية أو ليفية أو موشورية، ... الخ. ولأي من الأشكال البلورية ربما تتغير الهيئة البلورية من مكان لآخر معتمدة في ذلك على بيئة النمو.

Crystal indices (cryst., min.)**معاملات بلورية.****دلائل بلورية**

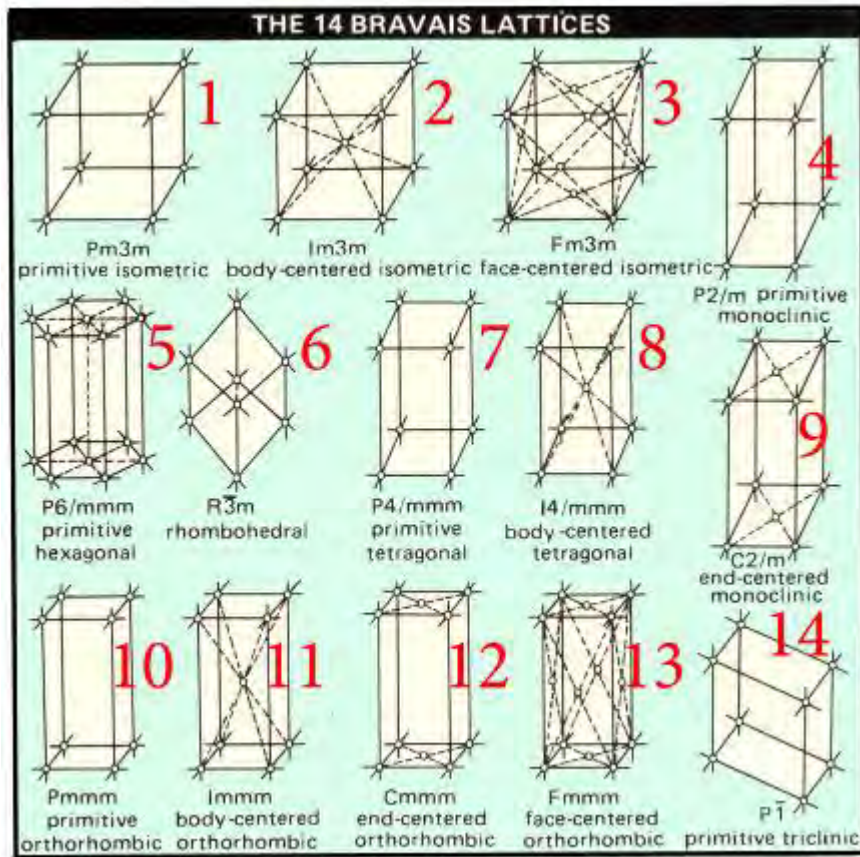
أنظر: معاملات ميلر Miller indices.

Crystal lattice (cryst., min.)**شبيكة بلورية. نسق بلوري**

ترتيب ذري بلوري، وهو ما يُظهر مجموعة نُقْطِيَّة متكررة بشكل منتظم ثلاثية الأبعاد، أنظر: (شكلا C.193a and C.193b)، وهذه تمثل الدورية الإنتقالية للبنية البلورية. ولكل نقطة نسقية أو شبيكة محيط أو بيئة مماثل. ويوجد أربعة عشر نموذجاً شبيكياً بلورياً، أنظر: (شكل C.193a and C.193b). وتُمَيِّت هذه النماذج النسقية البلورية بإسم العالم بريفيس "الشبيكات البلورية الأربع عشرة Bravais lattice"، وهي كالتالي: (١). مكعب بسيط بدائي، (٢). مكعب متمركز الجسد، (٣). مكعب متمركز الوجه البلوري، (٤). أحادي الميل بسيط أو بدائي، (٥). سداسي بسيط أو بدائي، (٦). ثلاثي الميل أو معيني الأوجه البلورية، (٧). رباعي بسيط أو بدائي، (٨). رباعي متمركز الجسد، (٩). أحادي الميل متمركز الطرف أو القاع، (١٠). معيني قائم أو مستقيم بسيط أو بدائي، (١١). معيني قائم أو مستقيم متمركز الجسد، (١٢). معيني قائم أو مستقيم متمركز الطرف أو القاع، (١٣). معيني قائم أو مستقيم متمركز الوجه البلوري، (١٤). ثلاثي بسيط أو بدائي، (شكلا C.193a and C.193b).



شكل C.193a الشبيكات البلورية الأربعة عشر، الخطيب، ١٩٩٥م



شكل C.193b الشبكات البلورية الأربعة عشر للعالم بريفيس، 1 مكعب بسيط أو بدائي، 2 مكعب متمركز الجسد، 3 مكعب متمركز الوجه البلوري، 4 أحادي الميل بسيط أو بدائي، 5 سداسي بسيط أو بدائي، 6 معيني الأوجه البلورية، 7 رباعي بسيط أو بدائي، 8 رباعي متمركز الجسد، 9 أحادي الميل متمركز الطرف أو النهاية، 10 معيني قائم أو مستقيم بسيط أو بدائي، 11 معيني قائم أو مستقيم متمركز الجسد، 12 معيني قائم أو مستقيم متمركز الطرف أو النهاية، 13 معيني قائم أو مستقيم متمركز الوجه البلوري و 14 ثلاثي بسيط أو بدائي Lof, 1983

Crystalline (adj., min.)

بلوري. متبلور. تبلور

صفة مادة جامدة (صخر أو معدن) لها خصائص البلورة وذات تركيب جزيئي منتظم ومن ثم توجد ببيئة بلورية مميزة، وهي كذلك صفة للجسيمات التي تكون في العادة صلبة أو لامعة. وهذا المصطلح معاكس لمصطلح عدم التبلور أو غير متبلور Amorphous. الملح والجليد مادتان بلورتان عندما يكون كل منهما في درجة حرارة تقل عن درجة إنصهاره. أيضاً يشير المصطلح إلى جسيم معدني دون إعتبار حجمه، له بنية داخلية بلورية ولكن يفتقد تكوين جيد للأوجه البلورية أو الشكل الخارجي والذي يعكس البنية الداخلية. وهو عامة يشبه بلورة شفافة واضحة ونقية.

Crystalline basement (geol.)

قاع متبلور

معدن صخري متبلور مؤلف من صخور نارية ومتحولة بشكل أساسي، مثل: الدرود الصخرية.

Crystalline carbonate (rk., sed.)

كربونات متبلورة

صخر رسوبي كربونات (جيري) يكون النسيج الإرسابي فيه غير مميز بسبب التبلور و الإستبدال المعدني، مثل: صخر دلوميقي و حجر جير دلوميقي، أنظر: (شكلا C.194 and L.53).



شكل C.194 كربونات متبلورة أو حجر جير متبلور مؤلف من كالكسيت متبلور، متكون الحنيفة، طريق ديراب قرب مدينة الرياض، تصوير: مشرف.

Crystalline chondrite (meteorite)

كوندرايت متبلور

نيزك حجري متبلور صلب محتو على كوندرولز Chondrules شعاعي مستدير متين بحيث ينكسر مع راسب أرضيته Matrix.

Crystalline continental shield (geol.)**درع قاري متبلور**

درع مؤلف من صخور نارية و متحولة وربما رسوبية متبلورة النسيج.

Crystalline flake**قشرة متبلورة**

أنظر: جرافايت قشري Flake graphite.

Crystalline form (min.)**كيان بلوري. هيئة بلورية**

أنظر: كيان بلوري أو هيئة بلورية Crystal form.

Crystalline gliding flow**تدفق إنزلاقي بلوري**

أنظر: إنزلاق بلوري Crystal gliding.

Crystalline - granular texture (geol.)**نسيج حبيبي متبلور**

نسيج حبيبي أولي لصخر رسوبي نتج بواسطة عملية تبلور في وسط مائي، ربما يظهر ملح صخري أو حجر ملح أو جبس أو أمهيدرايت. أيضاً يعني المصطلح نسيجاً لصخر رسوبي كربوناتي نتج بواسطة ذلثة أو تملت حجر جير محتو على حبات أو حصيات معبأة.

Crystalline - indurated texture**نسيج مبلور صلب**

مثل: نسيج معظم الصخور النارية أو المتحولة أو بعض الصخور الرسوبية شديدة التبلور.

Crystalline limestone = Sparite (rk., sed.)**حجر جير متبلور**

حجر جير يتكون من بلورات كالكسايت وفيرة نتيجة عملية النشأة المابعدية Diagenesis، خاصة حجر الجير الذي تكون فيه أقطار بلورات الكالكسايت أكبر من ٢٠ ميكرونا وهي المكون الأكثر شيوعاً. مثال ذلك: أحجار الجير الزئبقية حيث كبرت شظاياها أو كساراته (عظيّمات و صفائح، ... الخ). بواسطة نمو الكالكسايت المتبلور اللامع الشفاف اللاصق أو الإسبار أو الإسبارايت Spar or sparite، أنظر: (شكلا C.194 and L.53). أيضاً يعني المصطلح حجر جير متحول، مثل: الرخام المتكون بواسطة إعادة تبلور حجر الجير نتيجة عملية التحول. مرادف له: سيبولين Cipolin. كما أنه حجر رمل كلسي Calcarene به لاحم من الكالكسايت المتبلور تكوّن في إستمرارية بصرية مع كسر أو شظايا أحفورية متبلورة بواسطة عملية النشأة المابعدية. مرادف له: رخام رسوبي Sedimentary marble.

Crystalline rocks (rks., ign., meta.)**صخور متبلورة.****صخور بلورية**

مفردتها صخر متبلور وهو صخر يتكوّن من معادن متبلورة. ويستخدم عامة للإشارة إلى صخور نارية ومتحولة، كمغاير للصخر

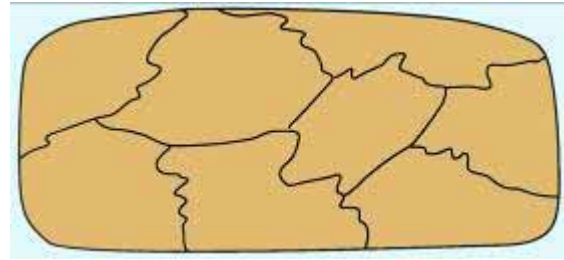
الرسوبي. فهو صخر متكوّن كلياً من حبيبات معدنية كبيرة نسبياً، مثل: صخر مُتَدَخَّل ناري أو بلوتي Plutonic rock، وهو صخر ناري يفتقد المادة الزجاجية، أو صخر متحول. أيضاً ينطبق هذا المصطلح على الصخور الرسوبية المؤلفة من حبيبات مبلورة بشكل خشن أو التي تُظهر نسيجاً تشكل من إعادة تبلور بشكل جزئي أو كلي، أنظر: (شكل C.195).

Crystalline structure (chem.)**بنية متبلورة**

أنظر: بنية بلورية Crystal structure.

Crystalline texture (geol.)**نسيج مبلور. نسيج متبلور**

تعشق و تداخل مقفل للحبيبات البلورية في صخر ما، مثل: حجر الجير أو غيره من الصخور حيث يكون الصخر هنا متماسك الحبيبات نتيجة تداخل البلورات بشكل معشق أو دززي Suture و حيث تنمو أثناء ترسبها من محلول، ويصبح الصخر في هذه الحالة فاقداً لللاحم والفراغ المسامي، أنظر: (شكل C.195). قارن مع: (شكلا C.114a and C.114b).



شكل C.195. رسمة توضح النسيج المتبلور في بعض الصخور وفي هذه الحالة يكون الصخر فاقداً لللاحم والفراغ المسامي Plummer & McGearry, 1993

Crystallinity (n., min.)**تبلورية. درجة التبلور**

ظهور المعادن أو الصخور بشكل بلورات كظاهرة طبيعية، ويدل ذلك على الدرجة التي يكون فيها الصخر، خاصة الصخر الناري، متبلوراً (كامل التبلور Holocrystalline، دون أو تحت متبلور Hypocrystalline، ... الخ). أيضاً هي الدرجة التي وصلت إليها خاصية التبلور من النمو أو الاكتمال، ونشير إليها بمجهري التبلور Macrocrystalline أو مجهري التبلور Microcrystalline أو دقيق التبلور Aphanitic.

Crystallinoclastic rock (rk., sed.)**صخر فتاتي متبلور**

صخر فتاتي محتو على مواد متبلورة بوفرة مثل: ذلك الصخر الحاوي على لاحم متبلور.

Crystallinohyaline (geol.)**زجاج متبلور. زجاج التبلور**

مادة زجاجية شفافة متبلورة. أنظر: متبلور زجاجي Hyalinocrystalline.

Crystallite (geol.) بُليّيرة. بكرة بلورية. بُليّيرة

بلورات صغيرة ضامرة، أو هيئة بلورية دقيقة، تعتبر مبدأ تكوّن البلورة وتشاهد في الصخور الزجاجية البركانية ولها أشكال مختلفة منها الحيطيات Tirichites و الكُشريات Lobukites. وتمثل البلّيرات المرحلة البدائية لتبلور الصهارة أو الزجاج. الصفة منه بُليّيري Crystallitic. قارن مع: ميكرولايت Microlite وبلوراني Crystalloid. مرادف له: مهمل الإستعمال للزوائد الصخرية أو دُزّ الذوبان Stylolite. صيغة الجمع: بُليّيرات Crystallites.

Crystal - lithic tuff (rk., ign.) طُفّ صخري - بلوري

طُفّ، صخر ناري، يكون متوسطاً فيما بين الطُفّ المتبلور والطُفّ الصخري، أو أنه الأخير هو الأكثر شيوعاً.

Crystallitic (adj., min.) بُليّيري. بليبييري

مرتبط ب أو مؤلف من بُليّيرات Crystallites.

Crystallization (n.) تبلورة. تبلور. تبلر

عملية تنفصل خلالها أطوار التبلور أو أشكال التبلور من السائب أو المحلول، أو الغاز حيث تنشأ عنها بداية تكوين البلورة التي يكبر حجمها وتتصلب. وتتشكل البلورات في الطبيعة عندما تبرد الصخور المصهورة وتصلبها. ويتم الحصول على البلورات في المختبر عادة من محلول. تبخير الماء من محلول الملح يؤدي إلى تبلور الملح.

Crystallization differentiation (chem.) تباين تبلوري

تغيير متنامٍ في تركيب الجزء السائل للصهارة نتيجة تبلور المراحل المعدنية والذي يختلف في التركيب المعدني من الصهارة.

Crystallization fabric (sed.) طراز التبلور

يقصد به حجم وعلاقات متبادلة للبلورات المعدنية في الصخور الرسوبية مثل: معادن البخر أو المتبخرات المواد اللاصحة المترسبة كيميائياً وأحجار الجير والدلومايت المعاد تبلورها، أنظر: (شكل C.195). قارن مع: نسيج التبلور Crystallization texture.

Crystallization index (petrol.) مؤشر التبلور

دليل التبلور

في دراسة خصائص الصخور النارية، خاصة التمايز أو التفاضل الناري فإن العدد الذي يُعدّ أو يُحسب من نظام أنورثايت - دايبوسيد أو دايبوسايد - فوستيرايت، والذي يمثّل بمجمل (النسبة المثوية) الأنورثايت المعياري والدايبوسايد الماحنيسي Magnesian diopside والفورستيرايت المعياري forsterite Normative والإنستاتايت المعياري Normative enstatite المتحول إلى فورستيرايت Forsterite و الإسبينيل الماحنيسي Magnesian spinel المحسوب من كوراندم معياري في الصخور فوق مافيه. قارن

مع: نظام نشأة الصخور البدائي Petrogeny's primitive system.

Crystallization interval (petrol.) فاصل التبلور.

فترة التبلور

فاصل درجة الحرارة (وأحياناً الضغط) بين تكوين البلورة الأولى وإختفاء آخر قُطره من الصهارة نتيجة للبرودة، عادة لا تشمل آخر مرحلة السوابب المائية.

Crystallization texture (sed.) نسيج التبلور

كيان أو شكل البُلُورات المعدنية في الصخور الرسوبية، مثل: المتبخرات، اللوحام أو المواد اللاصحة المترسبة كيميائياً وأحجار الجير والدلومايت المعاد تبلورها. أنظر: (شكل C.195).

Crystallize (min.) يتبلور. يتبلر

يقصد به معدن يتخذ شكلاً محدداً، وهو الشكل أو الكيان المتبلور أو البلوري.

Crystallized (adj., min.) متبلور. مبلور

صفة معدن يكون متبلوراً.

Crystalloblast (min., meta.) بلورة تحول.

كريستالوبلاست

شكل بلوري من المعدن ينتج عن العمليات التحويلية، أو بلورة معدن نتجت بواسطة عمليات التحول بشكل كلي.

Crystalloblastic texture (geol.) نسيج تبلوري تحولي

نسيج بلوري ينتج عن إعادة البُلُورة نتيجة لعمليات تحويلية تحت ظروف لزوجة عالية وضغوط موجهة.

Crystallogeny (cryst.) نشأة التبلور. نشأة البلورة

فرع من علم البلورات: يهتم بنمو البلورة أو النمو البلوري.

Crystallographic axes (cryst.) محاور بلورية

خطوط وهمية في داخل البلورة تتقاطع في مركزها وتصل إلى أوجها المختلفة وهي دلائل توصف بالنسبة لها مواضع أوجه البلورة، فكل وجه يقطع محوراً أو أكثر على بعد معين من المركز، وهي في العادة ثلاثة: أ، ب، ج، أنظر: (شكلا C.198a and C.198b). (أ) محور يمتد عمودياً في وضع قراءة البلورة على من يفحصها. (ب) محور يمتد موازياً في وضع قراءة البلورة لمن يفحصها. (ج) محور رأسي، وهو أكثرها تماثلاً في الغالب. فإذا تساوت أطوالها، رمز إليها بالحروف (أ ٢ أ ٣) وإذا تساوى إثنان، رمز إليها بالحروف (أ ١ أ ٢ ج)، وإذا اختلفت أطوالها رمز إليها بالحروف أ ب ج، و يرمز إلى طرف كل منها بالعلامة (+) أو (-) ولبلورات النظام السداسي

والنظام الثلاثي أربعة محاور بلورية، ثلاثة منها أفقية ومتساوية ورابعها رأسي مختلف عنها طولاً ورمزها (أ ١٢ ٣٤ ج).

توجيه بلوري (cryst.) Crystallographic orientation

علاقة المحاور أو المستويات البلورية لبلورة معيّنة بالنسبة لإتجاهات أخرى محدّدة، مثل: الخطوط أو المستويات الجيولوجية والجغرافية.

مستوى بلوري (cryst.) Crystallographic plane

أيّ مستوى أوجه بلوري أو إنقسام أو مستوى شبكي يمكن وصفه رياضياً بالنسبة للأطوال و الإتجاهات المرتبطة بالمحاور البلورية.

نسيج بلوري (cryst.) Crystallographic texture

نسيج رواسب معدنية تكوّن بواسطة إستبدال Replacement أو لفظ المحاليل Exsolution بحيث يكون فيه التوزيع وأشكال المكتنفات محكمة بواسطة تبلور المعدن المضيف.

علم البلورات. علم التبلور (n.) Crystallography

علم يبحث في كيان أو هيئات البلورات وتصنيفها وخصائصها الفيزيائية والكيميائية، وبنائها وهيئاتها و فوائدها، ... الخ. وعامة فهو دراسة البلورات من حيث نموها وبنيتها وخواصها الطبيعية و تصنيفها بواسطة الكيان أو الهيئة Form.

بلورانيات. الأجسام القابلة للتبلور (n., adj.) Crystalloids

مواد دقيقة جداً تشبه البلورات ولها القدرة على التبلور في الظروف المناسبة، وهذه المواد تذوب في الماء ويمكن بلورتها. وإذا ما أذيت البلورانيات الذائبة نَقَدَت خلال الأغشية، السكر و الملح بلورانيان. صيغة المفرد: بلوراني Crystalloid.

بلورة صخرية (n.) Crystallolith

هي كوكوليث متبلورة Crystalline coccolith، مثل: الكوكوليث قرصية الشكل.

نماذج بلورية (n.) Crystal models

بلورات صناعية من مادة البلور أو الزجاج أو الخشب أو الورق المقوى أو نحوها تمثل البلورات الطبيعية وتصنع لتيسير دراسة البلورات الطبيعية.

قالب البلورة (n.) Crystal mold

فحوة تركت بواسطة الذوبان أو الحل أو بتسامي البلورة (ملح أو جليد أو بيّرايت) المغموسة في راسب طري دقيق الحبيبات.

عصيدة بلورية. قَطْر جزئي التبلور (n.) Crystal mush

صهارة متبلورة جزئياً، (تجمع من بلورات متماسكة مصمتة، زُلِّقت بواسطة بخار ماء مضغوط).

بصريات بلورية (n.) Crystal optics

دراسة إنتقال الضوء في البلورات وما يختص بالتبلور البصري.

Crystal pool (spel.)

نِركة بلورية في المغارة أو في الكهف، الماء الساكن مُحَطَّط أو مُقَلَّم ببلورات من الكالسيت.

حجر رمل بلوري (sed.) Crystal sandstone

حجر رمل إتسعت و كبرت حبات الكوارتز فيه بواسطة ترسيب السليكا بحيث تُظْهر الحبيبات وُجْهات بلورية معاد نشأتها وأحياناً تظهر حبات الكوارتز تامة الأوجه. كما أن حجر الرمل من هذا النوع يتلأأ تحت ضوء الشمس الساطع. أيضاً هو حجر رمل ترسب الكالسيت فيه في الفجوات أو المسامات بقطع كبيرة أو بشكل وحدات ذات توجيه بلوري واحد، منتجاً بريقاً مبرقشاً أو متغير النسبة Poikiloblastic.

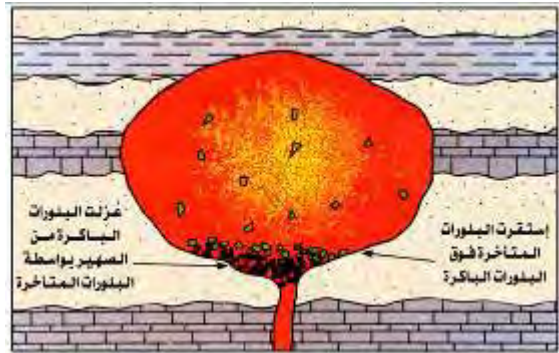
Crystal settling = Crystal sedimentation (chem.)

إستقرار بلوري = ترسيب بلوري

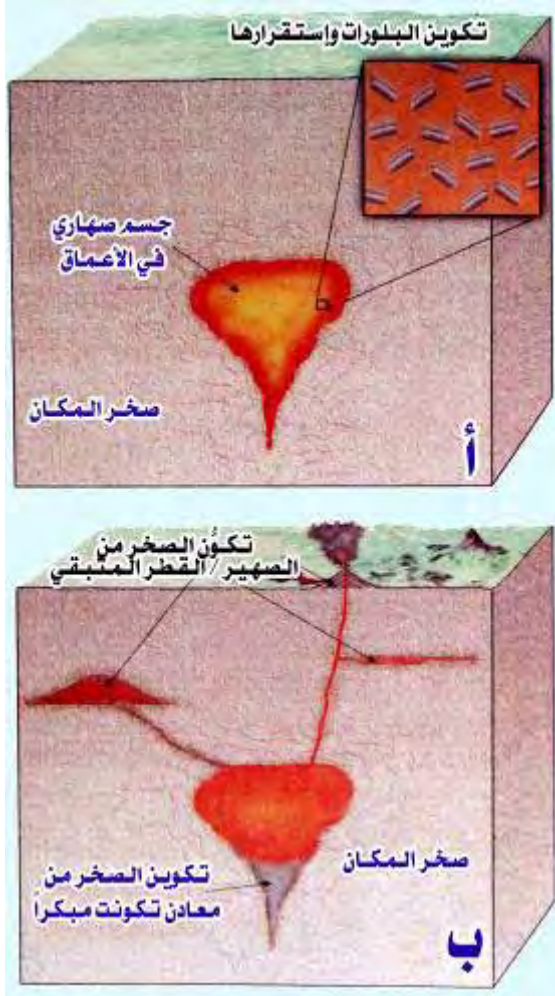
في الصهارة، يعود غطس أو هبوط البلورات إلى كثافتها المرتفعة، وأحياناً تسعف بواسطة التَّصْعُد الصَّهاري مما ينتج عنه تراكم بلوري، ويتطور إلى تكوين طبقية أو تطبق معيّن، أنظر: (شكلا C.196a and C.196b). قارن مع: طفو بلوري Crystal flotation، أيضاً أنظر: (شكل F.72).

فَترز بلوري. تصنيف بلوري (chem.) Crystal sorting

فصل أو عزل البلورات من الصهارة بواسطة عملية ماء، أو فصل مرحلة بلورية من أخرى أثناء عملية التبلور أو عملية البَلُورَة في الصهارة.



شكل C.196a، إستقرار البلورات في حجرة الصهارة ممكنة للتبلور التجزيئي Montgomery, 1993



شكل C.196b فصل المعادن بواسطة الإستقرار البلوري في حجرة الصهير، (أ). توضيح لكيفية تكوين المعادن الباكرا وإمكانية فصلها من الصهارة بالإستقرار. (ب). يمكن للذوب أو الميعان المتبقي الإنتقال إلى عدد من المواقع المختلفة و بعد تبلور أبعد يُكوّن الذوب صخوراً ذات تركيب معدني مختلف جداً عن تلك الصهارة الأصل أو الأم Tarbuck & Lutgens, 1997

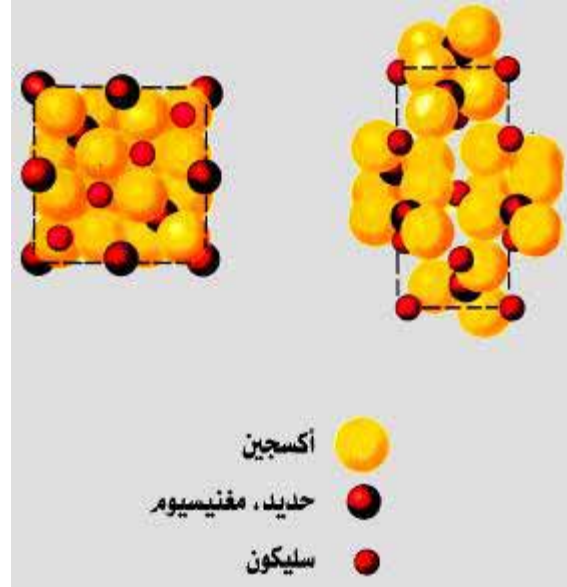
Crystal structure (chem.)

تَبْيَة بلورية

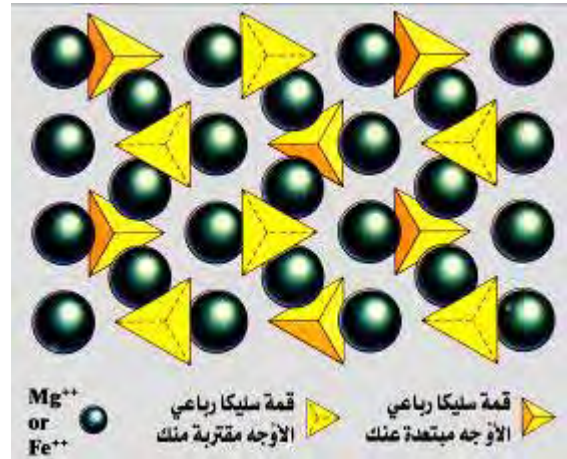
ترتيب الذرات في البلورة بشكل منتظم ومرتب، ووصفت خواصها الإنتقالية بواسطة الشبكة البلورية أو الشبكة الفراغية Space lattice، أنظر: (الأشكال C.193a, C.193b, C.197a and C.197b).

Crystal symmetry (chem.) تماثل البلورة

ظاهرة تشكل البلورة تشكلاً منتظماً تبعاً لترتيب الذرات والأيونات المكونة للمادة وفق تنسيق طبيعي معيّن، ويستبين التماثل بالترتيب إذ تتبادل أوجه الهيئة الواحدة مواضعها فتتخذ البلورة الوضع الواحد مرتين أو أكثر إذا ما أُديرَت دورة كاملة حول محور معيّن.



شكل C.197a البنية البلورية للأوليفين Montgomery, 1993



شكل C.197b بنية بلورة معدن الأوليفين كما رويت أو شوهدت من جانب واحد للبلورة Plummer & McGeary, 1993

Crystal system

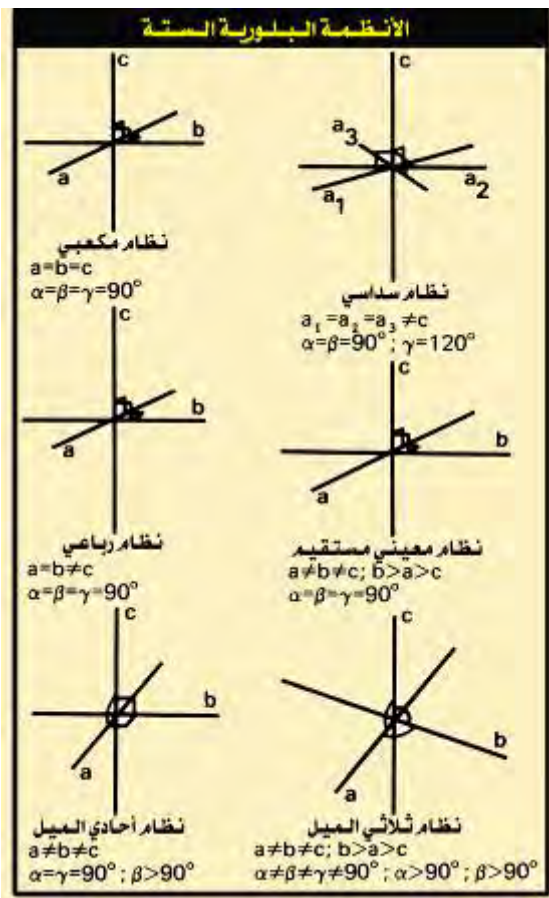
= Crystallographic system (chem.)

نظام بلوري = أنظمة بلورية

يقصد به نظام تصنيف البلورات بناءً على الأطوال النسبية، وميول المحاور البلورية. وتصنّف البلورات في سبعة أنظمة: المكعب، والرباعي، والسداسي، والثلاثي، والمعيني، وأحادية الميل، وثلاثي الميل، أنظر: (الأشكال C.198a to C.198c). ولكل نظام بلوري عناصر تماثل خاصة به، وأيضاً محاور بلورية مميزة. وينطبق النظام البلوري طبقاً لتماثل أوجهها البلورية ولها تكافؤات بُعديّة مميزة في الشبكات أو المحاور المرجعية. ويوجد ضمن الأنظمة البلورية ٣٢ طائفة بلورية. أنظر: شبكة بلورية Crystal lattice.



Wyckoff, 1967 C.198a شكل الأنظمة البلورية،



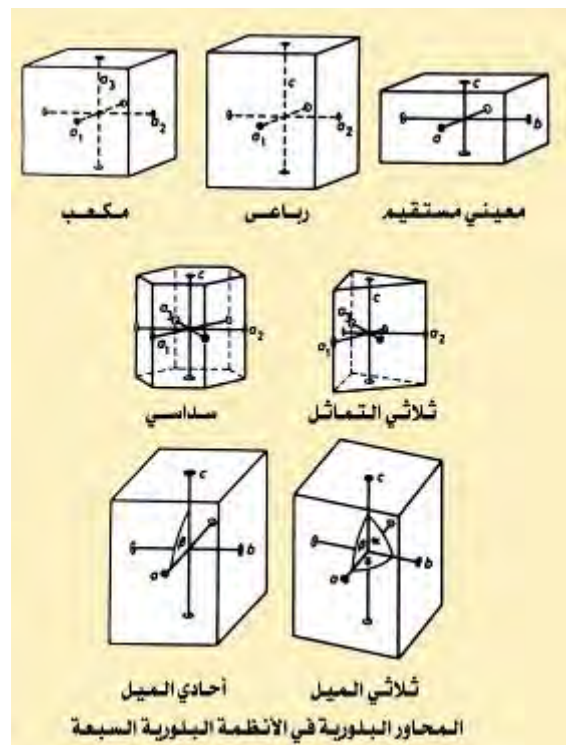
Lof, 1983 C.198c شكل الأنظمة البلورية

تُف بلوري (Crystal tuff (rk., volc.))

تُف مؤلف من بلورات شائعة وشظايا أو كسرت من البلورات. قارن مع: تُف صخري بلوري Crystal lithic tuff.

تُف زجاجي بلوري (Crystal - vitric tuff (volc.))

تُف مكون من كسرت من البلورات وزجاج بركاني. قارن مع: تُف بلوري Crystal tuff.



Cox et al., 1974 C.198b شكل الأنظمة البلورية

نطاق البلورة (Crystal zone (cryst.))

ثلاثة أوجه بلورية أو أكثر غير متوازية، تُكوّن حوافها التقاطعية متوازية مع خط عام أو صف شبكي يدعى المحور النطاقي The zone axis. و يتكوّن النطاق البلوري نتيجة التمنطق البلوري.

مَشْطِي التسنن (Ctenodont (paleont.))

نوع من التسنن في الرخويات المصراعية ذات النشأة المبكرة، وهذه لها أسنان مفصلية قصيرة عديدة عرضية مع الحافة أو الحاشية.

كوبانائيت. كوبانائيت (Cubanite (minr.))

معدن لونه أصفر نحاسي أو برونزي، يتكون من كبريتيد النحاس والحديد، صيغته الكيميائية: (CuFe₂S₃)، نظام تبلوره المعيني،

صلادته ٣,٥، و وزنه النوعي ٤,٧، أنظر: (شكل C.199).
مرادف له: كلمرسايت Chalmersite.



شكل C.199 كوبانايت أو كوبانايت Lof, 1983

Cube (n., cryst.)

مكعب

كيان بلوري منتظم البنى وله ستة أوجه ليست بالضرورة أن تكون مربعة الشكل لكنها متعامدة مع بعضها البعض وبمحاور {100}، أنظر: (شكلا C.198c and C.201).

Cubic cleavage (cryst.)

انقسام مكعبي

انقسام معدني مواز لأوجه المكعب، كما في معدن الجالينا.

Cubic close packing (cryst.)

ترابط متقارب مكعبي.

تعينة متقاربة مكعبية

ترابط متقارب في بلورة مؤلفة من كرات بواسطة تراكم طبقات معبأة متقاربة في التتابع الصخري أ ب ج، أ ب ج، ... الخ. قارن مع: تعينة متقاربة سداسية Hexagonal close packing.

Cubic crystal (chem.)

بلورة مكعبية

بلورة متعامدة المحاور الثلاثة. أنظر: مكعب Cube، أيضاً أنظر: (الأشكال C.200a to C.200c).

Cubic packing (cryst., geol.)

تجمع مكعبي.

ترابط مكعبي. حشوة مكعبية

هيئة مفككة من الترتيب النظامي لكرات صلبة منسقة، أنظر: (شكل F.1)، في راسب فتاتي أو شبكة بلورية تتميز بخلية وحدوية مكعبية، تكون أركانها الثمانية مراكز الكرات ذات العلاقة.



شكل C.200a بلورات مكعبية من البيرايت وهي مثال للبريق الفلزي Montgomery,1993



شكل C.200b هينات أو بلورات الفلورايت بلورات مكعبة ولكن تنقسم بشكل ثماني الشكل Montgomery,1993



شكل C.200c معدن الهالايت. لاحظ: بلورات المكعبة Montgomery,1993

Cubic plane (cryst.)

مستوى مكعبي

في بلورة من النظام المكعبي، أي مستوى له زوايا قائمة مع محور بلوري.

Cubic system = Isometric system (cryst.)

نظام المكعب. النظام المكعبي = النظام المتساوي الأبعاد

يضم البلورات ذات المحاور الثلاثة متساوية الأطوال والمتعامدة. وفي كل بلورة أكثر من محور ثلاثي التماثل (أربعة في العدد)، أنظر: (شكل C.201).

Cubichnia (zool.)

دودة. آثار راحية

إحدى أنواع الديدان المستقرة في قاع البحر. أيضاً إشارة إلى التراكيب الحيوية في الرواسب التي توجد على هيئة آثار لأوضاع الراحة تتركها الحيوانات المتحركة الرمية المختبئة مؤقتاً في الرواسب.

Cuboctahedron (cryst.)

تمشّن السطوح المكعباني.

ثمانية الأوجه المكعباني

كيان بلوري مكعبي محاط (مطوّق) بواسطة ستة مربعات متساوية لمكعب وثمانية مثلثات لمثلث (مثلث الزوايا أو الأضلاع)، ويقطع الأخير أركان الأول، أنظر: (شكل C.201).



شكل C.201 هينات أو كيانات البلورات المكعبية أو المتساوية القياس أو الأبعاد. 1. ثماني سداسي الأوجه أو الهيئة البلورية، 2. رباعي سداسي الأوجه أو الهيئة البلورية، 3. متقايس دوراني الأوجه أو الهيئة البلورية، 4. ثنائي الإثني عشر وجهاً بلورياً، 5. رباعي الإثني عشر وجهاً بلورياً، 6. المثلثي ثماني الأوجه البلورية، 7. دلتاوي الأوجه البلورية، 8. منحرف الأضلاع مكعبي، أثلثايم، 9. المثلي رباعي الأوجه البلورية، 10. سداسي الأوجه البلورية، 11. ذو الإثني عشر وجهاً الخمسة، 12. ثماني الأوجه أو السطوح (مثلث)، ماجنيتايت، 13. رباعي الأوجه/السطوح، إيوليتايت، تينانتايت و تتراهيدرايت، 14. ذو الإثني عشر وجهاً المعيني، ألماندين، أندرادايت، كيوبرايت، ديمانتويد، ميلانيت، 15. مكعب، هالاييت، ثوربانات، بولينيت (مكعب زانف)، 16. بيررايت، مكعب (100)، ثنائي الإثني عشر وجهاً (321)، ثنائي الإثني عشر وجهاً أو أوجه مبالغ فيه، 17. جالينا، مكعب (100)، ثماني الأوجه (111)، 18. جروسولار، ذو الإثني عشر وجهاً المعيني (110)، منحرف الأضلاع المكعبي (211)، 19. أسبرسارتايت، 20. أسبينل، ثماني الأوجه (111)، ذو الإثني عشر وجهاً المعيني (110)، و 21. فلورايت، مكعب (100)، توأم على (111) مكوناً توأم متداخل Lof, 1983

Cube dodecahedron (cryst.)

ذو الإثني عشر وجهاً المكعباني

بلورة في النظام المكعبي محاطة بمكعب وأشكال ذات إثني عشر وجهاً، أنظر: (شكل C.201).

Cuesta (geol.)

تُحف. كويستة. الحادر الهادر

تَل غير متناظر الجوانب حيث ينحدر أحد جوانبه إنحداراً معتدلاً يتوافق مع ميل طبقاته، بينما ينحدر جانبه الآخر إنحداراً شديداً بشكل يشبه الجُرْف Cliff، فيكون الجانب الشديد الإنحدار أكثر مقاومة للتجوية من الجانب المعتدل الإنحدار، أنظر: (شكل C.202). مرادف له: جُرْف أو منحدر E.Scarpment.



شكل C.202 كويستة، Twiadales & Foale, 1977

Cuisian (hist. geol.)


الكويزي. الكيوسي

مرحلة زمنية جيولوجية: أوربية الإستعمال، أسفل عصر الإيوسين، فوق مرحلة الليابريسي Ypresian و تحت اللوتي Lutetian. أنظر: بروكسلي Bruxellian.

Cuivre (minr.)

كويفر

معدن الكويفر، أنظر: (شكل C.203).



شكل C.203 معدن الكوفير مع النيكل
Fossiles & Mineraux Du Maroc, 1996

Culm (n., coal) **كُلم. كُولم. طحين الفحم. مسحوق الفحم** جسيمات دقيقة من فحم الأثراسايت. غبار الفحم أو بقايا ناعمة من الأثراسايت أو مناجم فحم الأثراسايت. كما يشير المصطلح إلى أثراسايت موجود في مجموعة من أحجار رمل وأطيان صفائحية، كما في بريطانيا.

Culmination (n., geol.) **متراكمة. أوج. فرو**

أعلى نقطة للمعلم بنائي أو أعلى هامة تكوين مقذوف أو أعلى قبة قمة محدبة أو حوض مقعر أو طيه مغترية Nappe. أيضاً يعني المصطلح جزءاً من نظام طبي يكون بشكل عام عمودياً تقريباً على الطبقات التي يكون إتجاه غطسها بعيداً عنه. وهو أيضاً محور الطية المحدبة التي ربما يكون لها عدة متراكمات وتكون مفصولة بواسطة أشرج.

Culvert (n., hydrol.) **تبرج. مجرى تحتاني**

بنية محجوبة أو مغطاة، ولا تصنف كجسر، و تُكوّن مصرفاً عرضياً لمياه سطحية تحت طريق أو خط من خطوط السكك الحديدية أو قناة أو بنية مشابحة.

Cumengite = Cumengeite (minr.) **كومنجيت**

كومنجيت

معدن لونه أزرق داكن أو أزرق نيلي، يتكون من كلوريد الرصاص القاعدي المائي، صيغته الكيميائية:

$\{Pb_4Cu_4Cl_8(OH)_8 \cdot H_2O\}$ ، نظام تبلوره الرباعي، صلاتته

٢,٥، و وزنه النوعي ٤,٦٧.

Cumingtonite (minr.) **كومنجتونيت**

كومنجتونيت. كومنجتونيت

معدن لونه بُيُّي أو بيج فاتح، يتكون من سليكات الحديد والمغنسيوم القاعدية، صيغته الكيميائية: $\{(Mg,Fe)_7Si_8O_{22}(OH)_2\}$ ، نظام تبلوره أحادي الميل، صلاتته ٥,٥ - ٦، وزنه النوعي ٣,١ - ٣,٣، و معامل إنكساره ١,٦٦ - ١,٦٨. ويظهر بشكل إبري أو

صفائحي في الصخور المتحولة. ينتمي إلى مجموعة الأمفيبول المتبلورة حسب النظام أحادي الميل. ويحتوي على حديد أكثر من أنثوفيللايت Anthophyllite، وربما يحتوي على زنك و ماغنيز، وعادة يتكوّن في صخور متحولة كرقائق أو ألياف. قارن مع: جزيبريت Grunerite.

Cumulate (n., v., rk., ign.) **ركام. صخر تراكمي.**

متراكم. رُكْم. تِرْكَم. يَكْدَس

صخر ناري تكوّن من تراكم بلورات إستقرت من الصهارة بواسطة فعل الجاذبية.

Cumulative curve (geol.) **منحني تراكمي. منحني تجمعي**

توزيع تواتري تراكمي ويمثله منحني يباني للتوزيع الحجمي للحبيبات، يرسم من معطيات التحليل الحجمي الحبيبي. وتستخرج منه المعاملات الحجمية، أنظر: المعاملات الحجمية Size parameters، أيضاً أنظر: (شكلا C.204a and C.204b).

Cumulative frequency (geol.) **تواتر تراكمي.**

تردد تراكمي

طريقة في الإحصاء لتجميع ترددات قيم متغير ما بإضافة ترددات ليست أكبر من قيم معينة للمتغير.

Cumulative frequency distribution (geol.)

توزيع تواتري تراكمي

منحني تواتري تضاف كل مجموعة فيه للمجموعة السابقة حتى يشمل جميع عدد الملاحظات، وعامة يجمع حتى ١٠٠٪، أنظر: (شكل C.204a and C.204b). مرادف له: منحني تراكمي Cumulative curve.

Cumulite (n., meteorol.) **رُكْم. رَكِيم**

تكتل أو تجمع سُحِّي الشكل مؤلّف من الكريات أو فقاعات تتوافر عامة في صخور نارية زجاجية.

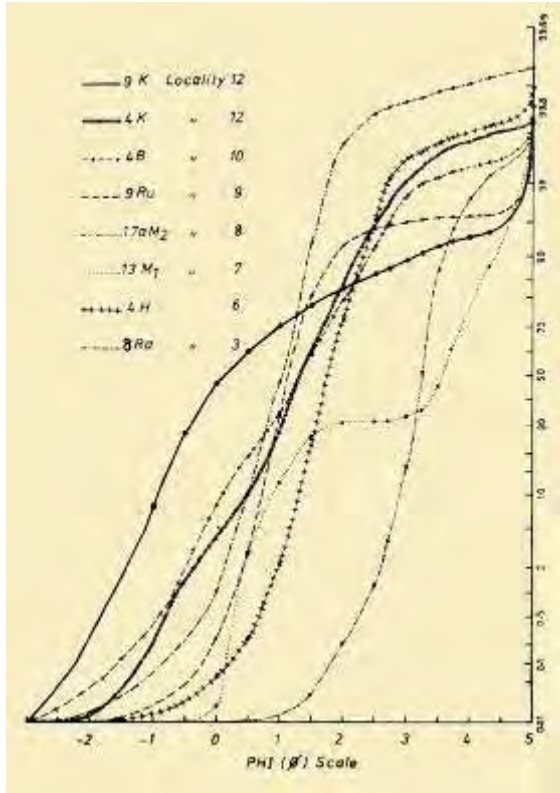
Cumulus crystals (geol.) **بلورات تراكمية.**

بلورات متراكم

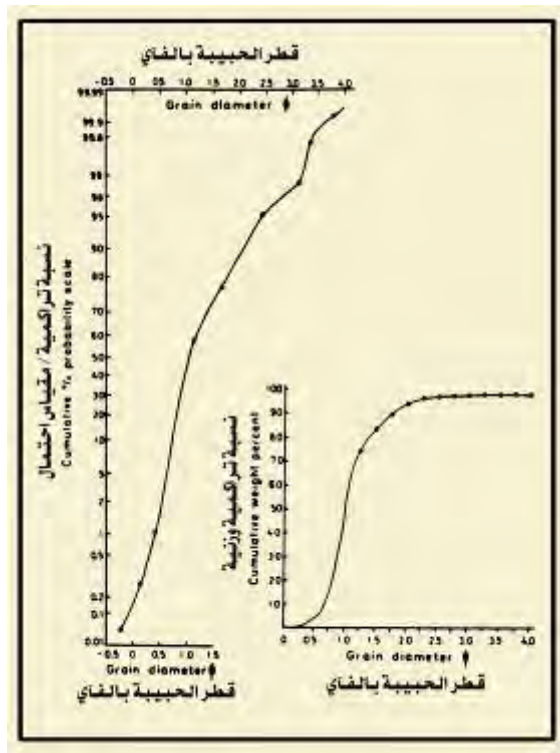
تراكم من بلورات مترسبة من صهارة دون تحويرها بعملية التبلور الأخيرة.

Cumulus texture (geol.) **نسيج متراكمي. نسيج متراكم**

نسيج مؤلّف من بلورات متراكمة ترسبت من صهارة ولم يحدث لها أي تحوير بعملية التبلور الأخيرة.



شكل C.204a منحنيات تراكمية ممثلة لأحجار رمل متكوني البياض والوسيع، أخذت العينات الرملية من عدة مواقع متباعدة Moshrif, 1976



شكل C.204b منحنى التراكم الحجمي للحبيبات Leeder, 1982

Cup (n., paleont.)

كأس. تجويف قاعي

كأس الرُّبْقَة، أيضاً هو تجويف قاعي متسع جداً يقع تحت النصف الأمامي أو الظهرية في بعض عناصر الكوندونت أو مخروطية الأسنان Conodont. وهو هيكل في عتيقات الكأس أو الأركيوسياندرز Archaeocyathids، عامة مخروط معكوس مزدوج الجدار، له فتحة تجويفية مركزية، ويكون الفراغ بين الجدران مقسوماً بواسطة حجب أو قضان أو صفائح أو بُنى أخرى.

قنوب. نتوء سقفي. Cupola (intrus. rks., paleont.)

جسم قُببي. قبة باتوليشية

صخر معزول قبي الشكل بلوتوني أو مُتَدخَّل يقع بالقرب من جسم أكبر. كلا الجسمين يتسعان في الإتجاه إلى أسفل ويتصلان في العمق مُشكِّلين كتلة صخرية واحدة. أيضاً يشير هذا المصطلح إلى عقدة قبية الشكل أو قبة معقودة في طائفة الشعاعيات.

Cuprite (minr.)

كيوبرايت. كيوبريت

معدن لونه أحمر، يتكون من أكسيد النحاسوز، صيغته الكيميائية: (Cu_2O) ، يتبلور حسب النظام المكعبي أو متساوي القياس، صلابته ٣,٥ - ٤، و وزنه النوعي ٦,١، أنظر: (شكلا C.205 and C.206). وهو ركاز النحاس وقد يوجد الكيوبرايت في شكل بلوري مكوناً تجمعاً دقيق الحبيبات أو صخوراً متكتلة، ويسمى أيضاً ركاز النحاس الأحمر أو ركاز النحاس الياقوتي. يعتبر الركاز الرئيسي للنحاس Copper، ويتشكل بأكسدة ركازات كبريتيد النحاس.




شكل C.205 كيوبرايت Lof, 1983



شكل C.206 بلورات من معدن الكيوربايت Minerals of the World

أسكلودووسكايت النحاس. (minr.) Cuprosklodowskite

معدن ثانوي إشعاعي قوي، لونه أصفر مخضر أو أخضر حشيشي، صيغته الكيميائية: $\{Cu(UO_2)_2Si_2O_7 \cdot 6H_2O\}$ ، نظام تبلوره معين قائم، وهو متماثل البنية مع كل من أسكلودووسكايت Sklodowskite ويورانوفان Uranophane، أنظر: (شكل C.207).



شكل C.207 أسكلودووسكايت النحاس Minerals of the World

تنجستيت النحاس. (minr.) Cuprotungstite

معدن لونه أخضر، يتكون من تنجستات النحاس القاعدية، صيغته الكيميائية: $\{Cu_2(WO_4)(OH)_2\}$ ، صلاته ٤،٥، و يظهر بشكل كتل متماسكة.

نحاسي. نحاسوز
تحتوي على نحاس أحادي التكافؤ.

نحاس
أنظر: نحاس Copper. Cuprum = Copper (element)

حجر النحفة Curio stone

حجر يضم أو تجد فيه الإنفرادية Uniqueness أو القيمة التذكارية مع بعض الدرجات الجمالية والتحملية Durability، مثل: حجر عفريني أو جرابي Fairy stone و لاصف أو إسبار نياجارا Niagara spar. قارن مع: حجر زخري Ornamental stone.

كيورايت. كيورايت (minr.) Curite

معدن مُشع من معادن اليورانيوم الهامة، لونه أحمر بُني إلى أصفر داكن، يتكون من أكسيد الرصاص واليورانيوم المائية، صيغته الكيميائية: $(Pb_3U_8O_{27} \cdot 4H_2O)$ ، نظام تبلوره المعيني، أنظر: (شكل C.208). وهو من نواتج تغير معدن اليورانيبايت Uraninite.



شكل C.208 كيورايت أو كيورايت Lof, 1983

رقائق طينية مقوسة (geol.) Curled clay flakes

رقائق أو قشور صلصال أو طين مضلعة الشكل وبأحجام مختلفة، أدى الأفرط في الجفاف إلى تقوس أطرافها لأعلى حيث تظهر مقعرة بشكل طفيف، أنظر: (شكل C.209).



شكل C.209 رقائق أو قشور طينية مقعرة أو مقوسة لأسفل و مغطاة جزئياً بالرمل المنذري بالريج Reineck & Singh, 1975

Curly bedding = Convolute bedding (geol.)

تطبق مُجَعَّد = تطبق مُتَنَف أو ملفوف

Current (n., adj.) تيار. مجري جارٍ. مجري سارٍ

دفع من الماء أو الهواء في اتجاه معيّن. ويقوم التيار بنقل الرواسب من أماكن حثّها إلى أماكن ترسيبها. أيضاً هو سرعة أنسياب السائب في مجرى أو في نهر، كما يشير المصطلح إلى حركة أفقية، إنسياباً مستمراً للماء في اتجاه معيّن بسرعة منتظمة إلى حد ما، منتجة نقلاً كتلياً بشكل ملحوظ وحيث أصبح في حركة بواسطة الرياح أو الأمواج أو الجاذبية أو إختلافات في درجات الحرارة والكثافة، طبيعة فصلية أو دائمة.

Current bedding = Cross - bedding (geol.)

تطبق تيارية = ترتيب طبقي متداخل

تطبق متقاطع يتكون نتيجة الإختلاف السريع في قوة واتجاه تيارات الماء أو الهواء الحامل للرواسب كما هو موجود في الحواجز الرملية Sand bars والإنحدارات الرملية Sand banks وفي الدلتا Delta وغيرها.

Current crescent (geol.) هلال تيارية. تيار هلالية

حيد مستدير بشكل حرف U صغير شبه دائري، محدب باتجاه التيار، وبه نُقْرَة في المركز ويتشكل فوق سطح طيني بفعل التيار. وهو طابع بوقي بشكل حدوة الفرس، محتوت على جانب منبع التيار لحصى أو صدفة أو أي عائق آخر، أنظر: (شكل C.210).



شكل C.210 علامات علقية هلالية تيارية تشكلت مصاحبة لأصداف
Reineck & Singh, 1975

Current cross - ripple mark (geol.)

علامات نيم متقاطعة تيارية

علامات نيم متقاطعة ناتجة من تقاطع بأية زاوية لعلامات نيم تيارية سابقة بواسطة تيار متأخر متحرك في اتجاه مختلف وكان ضعيفاً وإستمر فقط لفترة قصيرة بحيث لا يهدم طاقم أو مجموعة النيمات السابقة.


Current density

كثافة تيارية

تيار لكل مساحة وخذوية عمودية على اتجاه الدفع التياري.

Current lineation (geol.) تخطيط التيار. تسيطر التيار

أنظر: (شكلا C.211a and C.211b)، أيضاً أنظر: تخطيط ترمزي Parting lineation.



شكل C.211a تخطيطات تيارية. لاحظ التخطيط التياري جيد التكوين (قيرناس أو جرف شديد الإنحدار - وذيل) بسبب إرساب أو ترسيب في جوانب الصخور المدابرة للرياح
Reineck & Singh, 1975



شكل C.211b تخطيط تيارية أولي
Reineck & Singh, 1975

Current mark = Current marking (geol.)

علامات التيار (نيم التيار)

تموجات وعلامات أخرى في سطح الترسيب غير المتماسك تُحدِثها التيارات المائية، إما بشكل مباشر أو غير مباشر، مثل: علامات الحت Scour mark المكونة بواسطة التيار نفسه، أو علامات الأداة Tool mark المتشكلة بواسطة أشياء صلبة كُيسَت معاً بواسطة التيار. أنظر: علامات الفيض أو الدفع Flow mark.

Current meter جهاز قياس سرعة التيار
أحد الأجهزة المخصصة لقياس سرعة واتجاه التيار المائي في النهر أو في المحيط.

Current rip (oceanog.) شقّ تياريّ. مُزق تياريّ
مزق أو شقّ مؤلّف من أمواج صغيرة تكوّنت على سطح البحر بواسطة تقابل تيارات متعاكسة.


Current ripple cast (geol.) طوابع نيم تيارية
بنية رسوبية تُعرّف الآن بعلامات النحر المستعرضة Transverse scour mark.

Current ripple marks (geol.) علامات نيم التيار.

تموج تياريّ. نيم تياريّ
علامات نيم غير متماثلة، تشكل نمطاً من العلامات التي تشبه صفوفاً من الكنبان أو اللّلال الرملية الصغيرة جداً، يصنعها التيار على قاع نهر أو مجرى ماء. والنيم التياريّ غير متماثل، أو جانباة مختلفان، أنظر: Asymmetrical ripples. يمكن معرفة الإتجاه الذي كان ينساب فيه النهر عند ترسيبه بواسطة فحص النيم التياريّ، أيضاً أنظر: (شكلا C.212a and C.212b).



شكل C.212a نيم تياريّ في راسب مبلّ لمسطح مديّ. ينساب التيار إلى اليمين
Plummer & McGeary, 1993



شكل C.212b نيم تياريّ منعزل متواصل على قاع ثابت أو مستقر ومغطي بطبقه
نحيلة من الرمل Reineck & Singh, 1975

Current scour (geol.) نحر تياريّ. منْحَر التيار
علامات تاكل نتجت بواسطة التيار وبدون ضرورة وجود عائق، في إتجاه التيار، لتكوينها.

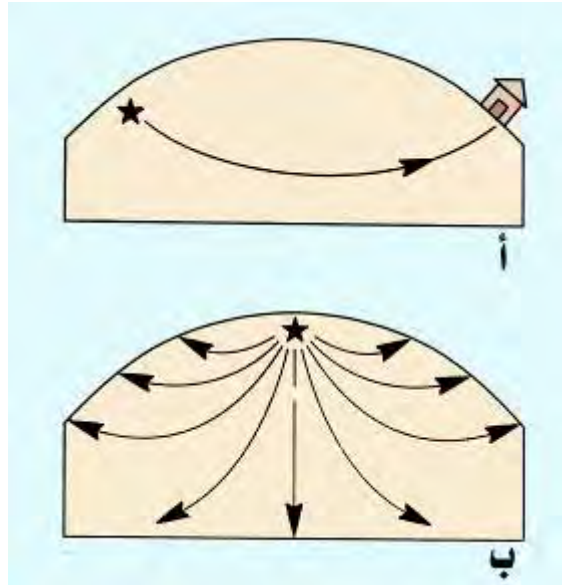
Curvature (n., geomorph., geol.) إنحناء. تقوس.
منحني. درجة الإنحناء

يقصد به تقوس النهر أو منطقة منعطف النهر المتعرج. وقد تستخدم للإشارة إلى منحنيات الحبيبية التي منها يستدل على رتبة إستدارتها. وقد يعني تقوس المنكشف الصخري أو تقوس سطح الأرض.

Curvature correction (surv.) تصحيح الإنحناء
الناجم عن تقوس سطح الأرض.

Curved path (seis.) مسار منحني

تقوس لمسار شعاع سيزمي بسبب إختلاف في السرعة. وعادة يتقعر التقوس إلى أعلى بسبب تزايد السرعة مع العمق، أنظر: (شكل C.213).



شكل C.213 مسارات منحنية أو مقوسة لموجات سيزمية، (أ). مسارات مقوسة أو مقوسة للموجات الزلزالية بين موقع الزلزال ومحطة الرصد، و (ب). موجات منتشرة إلى الخارج في جميع الإتجاهات من بؤرة الزلزال
Plummer & McGeary, 1993

Curved tree trucks (bot.) جذوع أشجار متقوسة

تشكل فوق منحدر تربة غير ثابت، أنظر: (شكل C.214).

Cusped ripples (geol.) نيم مستدقة الأطراف

أنظر: علامات نيم لساناني Linguloid ripple mark، أيضاً أنظر: (شكل L.50).

Cuspid beach سيف مضرس

خط الشاطئ عندما يكون التاكل البحري فيه متفاوتاً فيبيدي تقعرات ضحلة نحو البئر.



شكل C.214 تقوس جذوع الأشجار الناتج فوق مقطع طريق تربته غير ثابتة
بشكل تام Montgomery,1993

Cut and fill structures

= Scour and fill structure (geol.)

بُنِيَّاتِ الْقَطْعِ وَ التَّمَلُّءِ

بُنْيَةٌ رسوبية تحدث نتيجة حت التيار للطبقة الطينية التي يمر عليها التيار، ومن ثم تمتلئ المناطق المتآكلة براسب خشن الحبيبات، ويختلف في التركيب عن الطبقة المعرأة.

Cut bank (geol.) ضفة مقطوعة (نهرية). ضفة متناقصة

منحدر عارٍ شديد التحدر تكوّن بواسطة تآكل أو حت جانبي للنهر.

Cutoff = Cut off (n.) مجرى التقصير. قناة القطع.

قَطْع (نهرية). البتر الطبقي

مجرى جديد يشقّه النهر عندما يقطع منحني على شكل حدوة الحصان في أثناء جريانه، كثيراً ما تتكون البحيرات القوسية Oxbow lake من قَطْع يحدث عند أحد منعطفات النهر المتدفق.

Cut - out (geol.) قاطع

كتلة من الطُّفْل أو حجر الغرين أو حجر الرمل تملأ قناة حثّية، تقطع عرق أو طبقة فحمية.

Cuttings (n.) قَطْع. نماذج. كِسارات. فئات

الحطام الصخري المستخرج من البئر المحفورة.

Cyatholith (paleont.) سياتوليث. سياتوليت

كوكوليث مثقب ثنائي. مرادف له: بلاكوليث Placolith.

Cyathosponge (paleont.) إسفنج عتيق

مرادف له: كاسي عتيق أو أركيوسياتيد Archaeocyathid.

Cyanotrichite (minr.) سيانوتريشايت. سيانوتريشيت

معدن لونه أزرق فاتح أو أزرق سمائي، يتكون من كبريتات النحاس و الألومنيوم القاعدية المائية، صيغته الكيميائية:

{Cu₄Al₂(SO₄)(OH)₁₂.2H₂O}، نظام تبلوره المعيني، و وزنه النوعي ٢٠٧٤.

Cycle (n.) دورة. حلقة. عصر. دورة زمنية

سلسلة من الأحداث تقع دائماً بالترتيب نفسه وتكرر عادة بانتظام.

Cycle of erosion (geol.) دورة التآكل.

دورة حثّية. دورة التّحات

بمجموعة التغيرات التي تتابع على أودية الأبحار وعلى غيرها من الرُّقَع المسطحة كلما أبلى الحت الأرض إلى المستوى القاعدي Base level وذلك خلال فترة زمنية معينة. والأطوار الأساسية الثلاثة في دورة التحات هي الشباب والنُّضج و الشَيْخُوخة. تمثل دورة التحات كل الزمن الذي يعمل فيه التآكل أو الحثّ.

Cycle of sedimentation (geol.) دورة الترسيب

دورة يتم من خلالها ترسيب الرواسب ذات الأصل الصخري المتنوع، ومن ثم تكوين الصخور الرسوبية، وفيما بعد تتعرض هذه الصخور للتجويف والتعرية والنقل والترسيب مرة أخرى لتعاود تكوين صخور رسوبية جديدة، أنظر: (شكل C.215).

Cyclical deposits (geol.) قُرارات دورية.

رواسب دورية. راسبات دورية

رواسب تكوّنت خلال فترات زمنية متكررة ومنتظمة، مثل: الرواسب النهرية أو الرواسب الدلتاوية.

Cyclic sedimentation (geol.) إرساب دوري.

ترسيب دوري

مرادف لترسيب إيقاعي Rhythmic sedimentation، وهو ترسيب يشتمل على تتابع ذي ظروف مناخية دورية، مثل: الطبقة العملاقة والتي تظهر تطبق غير متماثل.

Cyclic twinning (min.) توأمة حلقيّة. توأمة دورية

توأمة تتكرر في ثلاث وحدات توأمة أو أكثر على حسب قانون التوأمة نفسه، بحيث تكون محاورها التوأمية غير متوازية فينتج عنه أحياناً درجات تماثل عالية تكون إما رباعية، أو خماسية، أو سداسية، أو ثمانية، وبعضها يكون مستحيلاً في حالات البلورات غير التوأمية. ومن أمثلة التوأمة الحلقيّة معدن الروتايل Rutile و الكريسوبرل Chrysoberyl، أنظر: (شكلا. T.105d and T.106c). أيضاً أنظر: بلورات توأمية Twinned crystals.



شكل C.215 دورات ترسيب Pettijohn & Potter, 1964

Cyclone (n., meteorol.) إعصار. زوبعة. إعصار حلزوني

منطقة من الضغط الجوي المنخفض تتحرك فيها الرياح حلزونياً نحو المركز. وتكون الحركة الحلزونية في نصف الكرة الشمالي عكس إتجاه عقرب الساعة في حين تتفق وإتجاه عقرب الساعة في نصف الكرة الجنوبي. يطلق على الإعصار عادة منخفض جوي (في المناطق المعتدلة)، ويطلق عليه إعصار مداري في المنطقة الإستوائية. أنظر: إعصار مداري Hurricane إعصار دُوامي أو قِمعي Tornado، أيضاً أنظر: (شكلا C.216 and C.217).

Cyclonephelium (paleont.) السِّيكْلونِفِيْلِيوم

مجموعة من ذوات السوطين.

Cyclone separator (pet. eng.) فِرازة دوامية


لفرز جسيمات المادة الحَقَّازة في جهاز التجزئة.

Cyclonic (adj., meteorol.) إعصاري. دُوامي

صفة إعصار يتأثر بالدوران حول العمود المحلي أي أنه يكون مائلاً لدوران الكرة الأرضية كما يشاهد من أعلى، في إتجاه معاكس لحركة عقارب الساعة في النصف الشمالي للكرة الأرضية، وفي إتجاه حركة عقارب الساعة في النصف الجنوبي للكرة الأرضية، وغير محدد عند خط الإستواء، أنظر: (شكلا C.216 and C.217).

Cyclonic storm (meteorol.) عاصفة إعصارية

إعصار مداري يتميز بدوران حلزوني كبير المقاس، أنظر: (شكل C.216).

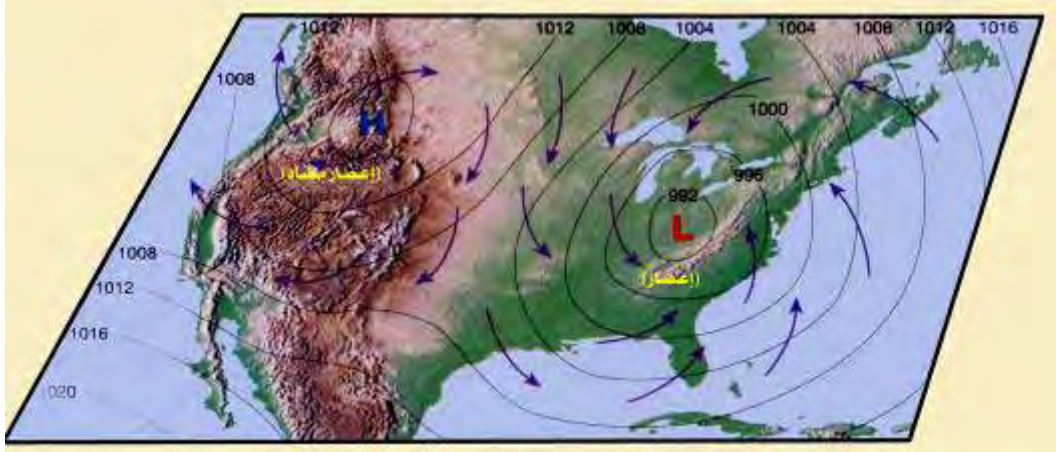


شكل C.216 إنتقال العواصف الإعصارية الحلزونية أو العواصف الزوبعية، مثل: هذا الإعصار المداري، وهي أمثلة لدوران كبير المقاس Tarbuck & Lutgens, 1997

Cyclonic and anticyclonic wind (meteorol.)

رياح إعصاري وإعصار مضاد

يحدث الإعصار الهوائي في منطقة ذات جبهة ضغط منخفض، ويحدث الإعصار المضاد في منطقة ذات جبهة ضغط مرتفع، أنظر: (شكل C.217).



شكل C.217 رياح إعصارية أو زوبعية ورياح إعصارية مضادة، (L) جبهة ضغط منخفض و (H) جبهة ضغط مرتفع
Tarbuck & Lutgens, 1997

Cycloparaffins (chem.)

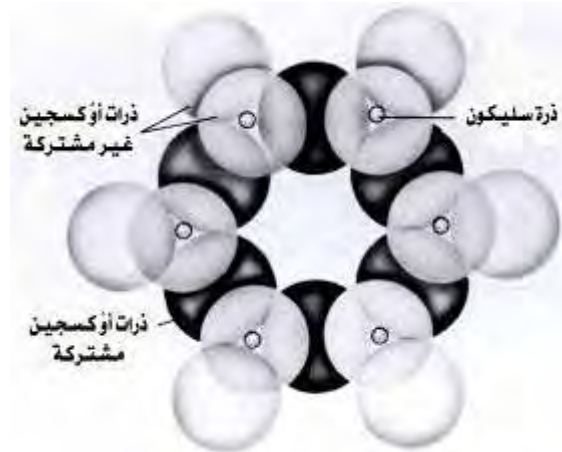
بارافينات حلقيّة

هيدروكربون حلقي متماثل الذرات، مشبع، له الصيغة التحريبية (C_nH_{2n}) . مثل: Cyclopentan و Cyclohexan وكلاهما موجودان في النفط. مرادف له: النفثينات Naphthenes.

Cyclosilicates (minrs.)

سليكات حلقيّة السّيّة

معادن التتراهدرا الحلقيّة، تحت رتبة أو أُنموذج بُنائي من السليكات يتميز بواسطة ترابط إسهامي من التتراهدرا SiO_4 في حلقات، بنسبة سليكون: أكسجين 3:1 (Si: O = 1: 3)، مثال: للسليكات الحلقيّة معدن البيريل $Beryl$ ، $(Be_3Al_2Si_6O_{18})$ ، أنظر: (الأشكال C.218, S.120d and S.120e). قارن مع: سيليكات لا مترابطة أو منفصلة Nesosilicate، سيليكات مترابطة Sorosilicate و سيليكات متسلسلة Inosilicate، سيليكات ورقية أو طباقية Phyllosilicate و سيليكات بنائية أو تكتونية أو إطارية Tectosilicate. مرادف له: سيليكات حلقيّة Ring silicate.



شكل C.218 سليكات التتراهدرا الحلقيّة Ludman & Coch, 1982

Cyclothem (geol., sed.)

نمط دوري

مجموعة من الطبقات ترسبت أثناء دورة ترسيبية واحدة من النوع أو الأُنموذج الذي ساد خلال العصر البينسلفاني. وهو وحدة طباقية صخرية غير تقليدية مكافئة (لمتكوّن أو لتكوّن). وتكون الأنماط الدورية مصاحبة بشكل أُنموذجي أو مثالي للرف أو الرصيف غير المستقر أو لظروف حوضيّة داخلية حيث تتعاقب فيه التراجعات والتقدمات البحرية، وعادة ما تتكون الرواسب غير البحرية في النصف السفلي للنمط الدوري والرواسب البحرية في نصفه العلوي. كما طبق المصطلح على صخور من أعمار مختلفة وبخصائص صخرية مختلفة، أيضاً هي من الأنماط الدورية البينسلفانية. وعامة يمثل النمط الدوري دورة ترسيبية طبقت على صخور رسوبية. كما أنه

دورة ترسيبية تحتوي على طبقة فحم منتظمة ذات ترتيب معين، تبدأ من القاعدة إلى أعلى الصخور متمثلة في مجموعة من البيئات التي تبدأ من حجر رمل نهرى ومتوافق في إتجاه إلى أعلى خلال رواسب بيئات نهرية، وضحلة بحرية، وبحرية عميقة، ثم بداية دورة أخرى ماثلة لما قبلها، أي أن النمط الدوري يحتوي على عدة دورات ترسيبية منتظمة التكرار، أنظر: (شكل C.219).

عضو ١٠	طين صفحي رمادي، رملي في أعلى القطاع، أحافير بحرية ودرنات حديدية في الجزء السفلي من القطاع
عضو ٩	حجر جير، أحافير بحرية
عضو ٨	طين صفحي أسود ومترقق، درنات كبيرة وأحافير بحرية
عضو ٧	حجر جير، أحافير بحرية
عضو ٦	طين صفحي رمادي، عقيدات بيريتية، درنات حديد عند التقاعد، ينلر وجودة الأحافير البحرية
عضو ٥	فحم
عضو ٤	طين صفحي متوسطة اللون إلى رمادي فاتح، كلسي في الجزء السفلي
عضو ٣	حجر جير ماء عذب، عقيدات أو طبقات مالتقطعة، عادة غير أحفورية
عضو ٢	طين صفحي رملي رمادي اللون
عضو ١	حجر رمل ناعم الحبيبات وميكاني، وحجر غرين، تطبيق مصمت ضئيل، بقايا نباتية

شكل C.219 نمط ترسيب دوري Krumbein & Sloss, 1963

إسقاط إسطواني (Cylindrical projection (geol.))

إسقاط على السطح الإسطواني، خاصة أي من إسقاطات الخرائط العديدة للأرض، نتج بواسطة إسقاط خطوط الزوال الجيولوجية والمحاذاة للسطح الإسطواني والذي يكون مماساً (ظل زاوية) أو يتقاطع مع السطح الكروي وتنمى حينئذ (تُقَرَد مسطحة وغير مدرجة) الإسطوانة بشكل مستو أو منبسط. يحتفظ بمقياس الرسم الأساسي على طول الخط التماسي.

بنية إسطوانية (Cylindrical structure (geol.))

بنية رسوبية رأسية مع شكل عمودي أو دعامية غير منتظمة، مثل: أنبوب فتاتي Clastic pipe.

سيلندرايت (Cylindrite (minr.))

معدن لونه أسود، أو رمادي رصاصي، يتكون من كبريتيد الرصاص والأنتيمون والقصدير، صبغته الكيميائية: $(Pb_3Sn_4Sb_2S_{14})$.

صلادته ٢,٥، و وزنه النوعي ٥,٤٢. يظهر بمجموعة أشكال إسطوانية تنتقل إلى صفائح أو رقائق بواسطة الضغط.

تقوسية. تقببية. سناماني (Cymatogeny (geol., tect.))

حركة توجية أو إلتواء أو إوجاج القشرة الأرضية حتى تشكل سناماً أو تقبياً أو تقوساً خطياً إقليمياً ولكن بتشوه طفيف أو ثانوي. وطبقاً لهذا فإن معظم سلاسل الجبال هي تقببية أو سنامانية Cymatogenic بدلاً من كونها تجبيلية Orogenic.

سيموجين (Cymogene (pet. eng.))

مزيج هيدروكربوني خفيف، كان يستعمل للتبريد، وهو عبارة عن نتاج بترولي غازي ملتهب مؤلف من البيوتان بشكل رئيسي.

معقوف (Cymoid (mining, econ. geol.))

في الجيولوجيا الاقتصادية: يقصد به عرق في أشكال قطاعية متقاطعة منحني معكوس أو مقلوب، فالعرق الذي إنحرف من مجراه فإنه يعود ثانية. وتشكل زوجين من العروق من ذوي هذا النهج إلتفاف عنيف معقوف.

يرقة لُجبية ثنائية المصراع (Cyphonautes (paleont.))

يرقانه أو يرقة مصراعية لُجبية (بحرية عميقة جداً لبعض الفطريات أو الحيوانات الفطرية Bryozoans، مثل: Membranipora).

سيريني (Cyrenoid (paleont.))

من نماذج الأسنان في المحاريات. مرادف مهمل ل Corbiculoid.

منحني العنق (Cythrochoanitic (zool.))

يقصد به رقبة أو عنق حجابي قصير في رأسيات الأرجل Nautiloid، مقوس بحيث يكون محدباً للخارج.

صدفة المخروط. (Cyrtocone shell (zool., paleont.))

صدفة منحنية. صدفة قُمعية في صدفة رأسية الأرجل Cephalopod حيث يكون مقوس الإلتفاف و نحياً و يُكْمَل أقل من لفة واحدة.

صدفة مخروطانية. (Cyrtocoonoid (zool., paleont.))

شبيه بالصدفة القمعية. شبيهة بالصدفة المنحنية صدفة بطنية القدم Gastropod يقترب الإلتفاف فيها من الشكل المخروطي ولكن لها جوانب مقعرة.

سيرتولايت. سيرتوليت (Cyrtolite (minr.))

نوع متغير من الزركون محتو على يورانيوم، بيريليوم ومعادن أرض نادرة Rare earths.

حوصلة. كيس صغير. متكيس (Cyst (zool., paleont.))

في وصف حالة ذوات السوطين، كيس أو حوصلة تفرز بواسطة عديد من الأوليات Protozoans و حيوانات دقيقة أخرى.

Cystides = Cytoids (zool., paleont.) حوصليات.

كيسيات = حوصليات. كيسانيات

طبقات خلوية وهيكلية مشتركة للجدار الجسمي في جماعة الفطريات أو الحيوانات الفطريات Bryozoa zooid. أيضاً يقصد بالمصطلح: الحوصلياني أو الكيساني Cystoid.

Cystiphragm (zool., paleont.) حاجز حوصلي.

حاجز كيسسي

جدار فاصل هيكلية في فطريات أنبوبية أفراد المستعمرات Stenolaemate bryozoans، ممتد من جدار مئبي Zooecial wall نحو تجويف مئبي Zooecial cavity وإخفاء عائد أو مَعْتُوف Recurved بإتجاه جَوَّاني أو إلى الداخل لِيَكُون حُجْرَة تُكُون مُقْفَلَة بشكل عام بِجدار مئبي متاخم أو حجاب حاجز Diaphragm، أو بحاجز حوصلي آخر. وتُتَطَوَّق الحواجز الحوصلية أو الكيسية حُجْرَة الحياة أو حُجْرَة المَقَامَة Living chamber بِحَلَقَة أو طَوَّق أجوف Hollow colar.



نبذة عن المؤلف

أ. د. محمد عبد الغني عثمان مُشرف



١٣٩٨هـ، وَ رُفِّي لدرجة أستاذ مشارك عام ١٤٠٠هـ
وَ رُفِّي لدرجة أستاذ عام ١٤١٠هـ.
* دَرَس العديد من المواد الجيولوجية التخصصية وَ
العامّة، كما دَرَس مادة جيولوجيا الحقل لمدة تقترب
من ١٠ سنوات، وَ أشرف على العديد من أبحاث
التخرج لطلاب الجيولوجيا.
* شارك في تقويم العديد من الرسائل العلمية وَ
الأبحاث المنشورة محلياً وَ إقليمياً وَ عالمياً.
* شارك بأبحاثه في كثير من المؤتمرات العلمية العالمية وَ
المحلية، وَ المنشورة محلياً وَ إقليمياً وَ عالمياً.
* قام بنشر ما يقارب من ٣٠ بحثاً باللغة الإنجليزية في
مجلات محلية وإقليمية وَ عالمية وهي مجلات علمية
محرّمة.
* ألّف أربعة كتب في مجال تخصصه: "أسس علم
الرسوبيات"، "قاموس مصطلحات الرسوبيات
المصور"، "تطبيقات في الجيولوجيا العامة، معادن -
صخور - أحافير - خرائط"، وَ "أساسيات علم
الأرض - الجيولوجيا الفيزيائية".
* قام بإعداد كتاب "مستخلصات أبحاث وَ كتب
قسم الجيولوجيا"، جامعة الملك سعود (١٩٧٠ -
١٩٩٧م).
* شغل منصب مستشار غير متفرغ لدى مدينة الملك
عبد العزيز للعلوم والتقنية (١٤٠٢ - ١٤٠٥هـ)
حيث شارك في إعداد الخطة الوطنية الرابعة الخاصة
بالمدينة، كما شغل المنصب نفسه في وزارة التخطيط
(١٤٠٨ - ١٤٠٩هـ) حيث شارك في إعداد الخطة
الوطنية الخامسة (١٤١٠ - ١٤١٥هـ).

* وُلِد عام ١٣٦٣ هـ /
١٩٤٣م في المدينة المنورة،
حيث تلقى تعليمه الإبتدائي
عام ١٣٧٧ هـ (في المدرسة
المحمدية، وكان ترتيبه ٢٣٠٦
على مستوى المملكة، بين
الناجحين وعددهم ٣٨٢٦)، والمتوسط (في مدرسة
عمر ابن الخطاب عام ١٣٨٠ / ١٣٨١هـ، وكان
ترتيبه ٦٨ على مستوى المملكة، بين الناجحين
وعدهم ١٣٩٤)، والثانوي عام ١٣٨٣ / ١٣٨٤هـ
(في مدرسة طيبة، وكان ترتيبه ٩١ على مستوى
المملكة، بين الناجحين وعددهم ٥١٦).
* أبتعث من قِبَل وزارة المعارف عام ١٣٨٤ هـ /
١٩٦٤م إلى الولايات المتحدة الأمريكية حيث حصل
على درجة البكالوريوس في العلوم، تخصص جيولوجيا،
من جامعة بيوجت ساوند، مدينة تاكوما، ولاية
واشنطن، عام ١٣٩٠ هـ / ١٩٧٠م.
* عمل معيداً في قسم الجيولوجيا، جامعة الملك سعود
عام ١٣٩١ هـ / ١٩٧١م.
* أبتعث من قِبَل الجامعة نفسها عام ١٣٩٢ هـ /
١٩٧٢م إلى بريطانيا حيث حصل على درجة
الماجستير في علم الرسوبيات من جامعة ويلز، مدينة
سوانسي، ويلز، عام ١٣٩٣ هـ / ١٩٧٤م، وَ درجة
الدكتوراة في علم الرسوبيات من الجامعة نفسها عام
١٣٩٦ هـ / ١٩٧٦م.
* عُيِّن مدرساً في جامعة الملك سعود عام ١٣٩٦ هـ /
١٩٧٦م ثم رُفِّي إلى درجة أستاذ مساعد عام

* شغل منصب رئيس قسم الجيولوجيا - جامعة الملك سعود (١٤٠٨ - ١٤١٠هـ).

* كان عضواً في هيئة التحرير العلمي بالموسوعة العربية العالمية، (الطبعة الأولى و الثانية)، التي أشرفت على نشرها مؤسسة الموسوعة، و تم نشرها على نفقة سمو الأمير سلطان بن عبد العزيز، جزاه الله خير.

* راجع و نَقَّح ترجمة كتاب "الأبعاد الجيومورفولوجية لتنمية الأراضي الصحراوية مع التركيز على المملكة العربية السعودية" تأليف: ر. يو. كوك، د. برنسدن، جي. دورنكامب و د. جونز، الناشر: جمعية مجلة الجغرافيا، كلية الآداب، جامعة الملك سعود.

* راجع و نَقَّح ترجمة كتاب "علم الصخور الرسوبية" تأليف: روبرت فولك و ترجمة: د. أحمد عبدالله الأسود.

* راجع و نَقَّح ترجمة كتاب "الوصف الحقلي للصخور الرسوبية" تأليف: موريس تاكر و ترجمة: د. محمد حسين بسيوني و د. أحمد محمود مرسي.

* قام بتحكيم ومراجعة كتاب "مقدمة في الجيولوجيا التاريخية وعلم الطبقات"، مركز البحوث العلمية والتطبيقية، لجنة التعريب، جامعة قطر.

* قام بتحكيم وتقييم ومراجعة كتاب "القاموس الجيولوجي الشامل"، إنجليزي - عربي، إعداد: د. مصطفى محمود عوض، مجلس البحث العلمي، جامعة الملك عبد العزيز.

* قام بتقويم أبحاث العديد من المتقدمين للترقية لدرجتي أستاذ مشارك و أستاذ، لعدد من الجامعات العربية.

* شارك في العديد من اللجان العلمية المشكلة من قِبَل الجامعة و مدينة الملك عبد العزيز للعلوم والتقنية و وزارة المعارف.




* نال جائزة المعرض الحادي عشر للكتاب العربي في الكويت لعام ١٩٨٨م في حقل التأليف عن كتابه: "أسس علم الرسوبيات" من مؤسسة الكويت للتقدم العلمي.

* كان عضواً ولعدة فترات لكل من: مجلس الكلية، مركز البحوث، لجنة المكتبات بكلية العلوم - جامعة الملك سعود، و كذلك كان عضواً في هيئة تحرير مجلة جامعة الملك سعود (١٩٨٧ - ١٩٩٢م).

* كان عضواً مشاركاً و فعلاً لسنوات عديدة في كل من: الجمعية العالمية لعلماء الرسوبيات، الجمعية الأمريكية لعلماء البترول، و جمعية الإقتصاد والأحافير والمعادن الأمريكية.



مؤلفات أخرى للمؤلف



نبذة عن المعجم لماذا هذا المعجم؟

إنَّ عدم وفرة مثل هذا المعجم الجيولوجي وبهذا المستوى من الإعداد العلمي في المكتبة العربية ومكتبات الجامعات العربية خاصة لهو سبب كافٍ ورئيسي شجعني لأن أقوم بإعداد وتأليف "المعجم الجيولوجي المصور" لكي يكون مرجعاً هاماً وحتمياً يخدم طالب العلم عامة والباحث في هذا المجال خاصة. فقد اشتمل هذا المعجم على شرح وافٍ مدعماً بالصُّور الموضحة لمفردات أو مصطلحات جيولوجية عامة ومتخصصة حتى تلبى حاجة كل متخصص في أفرع علم الأرض (الجيولوجيا)، مثل: علم المعادن وعلم البصريات وعلم الصخور (نارية، رسوبية، ومتحولة) وعلم التراكيب الجيولوجية وعلم المياه وعلم الأحافير وعلم المساحة الجيولوجية وعلم الزلازل وعلم البراكين وعلوم البحار، . . الخ. كما اشتمل المعجم على مفردات لعلوم أخرى ذات العلاقة بعلم الأرض، مثل: علم الفلك وعلم هندسة النفط (البترول) وعلم التربة وعلم التعدين والمناجم وعلم الجغرافيا، . . الخ. ولقد روعي في هذا المعجم الفوارق في المصطلحات بين قطر عربي وآخر وعليه فقد أسردت جميع المفردات المستخدمة في هذا المجال وفي الدول العربية، مثل: دول الخليج العربي ودول المغرب العربي وكذلك دول عربية أخرى، مثل: العراق، سوريا، لبنان، مصر، . . الخ، حتى تكون في متناول الطالب العربي بشكل عام. ويضم المعجم ما يقارب من أربعون ألف مصطلح مزودة بأربعة آلاف شكل تقريباً ظهرت في خمسة مجلدات كالتالي: المجلد الأول: مفردات الحروف A-C، المجلد الثاني: مفردات الحروف D-G، المجلد الثالث: مفردات الحروف H-O، المجلد الرابع: مفردات الحروف P-S، المجلد الخامس: مفردات الحروف T-Z، مضافاً إليه مسرد لجميع المفردات الواردة في المعجم. وظهر المعجم كاملاً في حوالي ٣٠٠٠ صفحة من القطع الكبير. وأخيراً أطلب من الله عز وجل أن ينفع بها طالب العلم من ذوي الإهتمام في هذا المجال وأرجو المعذرة من الجميع إنَّ ظَهَرَ هناك خطأ غير مقصود سواء كان مطبعياً أو غيره، ولكن استشهد بما قاله العماد الأصفهاني "إني رأيت أنه لا يكتبُ إنسانٌ كتاباً في يومه إلا قال في غده: لو غير هذا لكان أحسن، ولو زيد كذا لكان يُستحسن، ولو قُدِّم هذا لكان أفضل، ولو ترك هذا لكان أجمل، وهذا من أعظم العجز، وهو دليلٌ على إستيلاء النقص على جملة البشر" وأسأل الله عز وجل الأجر والثواب، وسبحان القائل "...عَلَّمَ الإنسان مَالَمْ يَعْلَمْ"، "...وَفَوْقَ كُلِّ ذِي عِلْمٍ عَلِيمٌ". ولقد صاب من قال: أخي لن تتال العلم إلا بسنة (ثوابت) سأنبتك عن تفصيلها ببيان: ذكاءً وجرصاً وإجتهاداً ولغةً وصحبةً أستاذٍ وطول زمان.

المؤلف

