

Kültür ve Turizm Bakanlıđından:

SAMSUN KÜLTÜR VARLIKLARINI KORUMA BÖLGE KURULU KARAR

57.01/114

Toplantı Tarihi ve No : 23.02.2017 - 174

TOPLANTI YERİ

Karar Tarihi ve No : 23.02.2017 - 4145

SAMSUN

Sinop İli, Ayancık İlçesi, Çaylıođlu Köyü, Limanüstü Mevkii 101 ada, 1 nolu parselde tespit edilen nekropolün tescil deđerlendirmesine iliřkin, Sinop Valiliđi İl Kültür ve Turizm Müdürlüđünün 16.11.2016 gün ve 3732 sayılı yazısı, 01.12.2016 gün ve 2718 sayılı yazımız ile kurum görüşü sorduđumuz yazımıza cevaben, Sinop Valiliđi Çevre ve Şehircilik İl Müdürlüđünün 09.12.2016 gün ve 4159 sayılı, Orman ve Su İşleri Bakanlıđı DSİ 7. Bölge Müdürlüđü'nün 17.01.2017 gün ve 37894 sayılı yazısı, Karayolları Genel Müdürlüđü 7.Bölge Müdürlüđü'nün 10.12.2016 gün ve 292986 sayılı yazıları, Samsun Kültür Varlıklarını Koruma Bölge Kurulu uzmanının hazırladıđı 15.02.2017 gün ve 61 sayılı dosya inceleme raporu okundu, ekleri ve ilgili dosyası incelendi, yapılan görüşmeler sonunda;

Sinop İli, Ayancık İlçesi, Çaylıođlu Köyü, Limanüstü Mevkii 101 ada, 1 nolu parselde tespit edilen nekropolün, 2863 sayılı yasanın 6.maddesi kapsamında kaldıđından I.derece arkeolojik sit alanı olarak tescil edilmesine, sit sınırının ekli 1/2000 ölçekli haritada işaretlendiđi şekilde ve belirtilen koordinatlar dođrultusunda kabul edilmesine, I. derece arkeolojik sit alanında koruma amaçlı imar planı yapılıncaya kadar Koruma-Kullanma şartları olarak Kültür ve Tabiat Varlıklarını Koruma Yüksek Kurulunun 05.11.1999 gün ve 658 sayılı ilke kararındaki I. derece arkeolojik sit alanlarına iliřkin maddelerin geçerli olduđuna, karar verildi.



İL: SİNOP
İLÇE: AYANCIK
KÖY: ÇAYLIOĞLU KÖYÜ
MEVKİ: LIMAN ÜSTÜ MEVKİ
TÜRÜ: ARKEOLOJİK SİT ALANI
— : 1. DERECE ARKEOLOJİK SİT ALANI SINIRI
DOSYA NO: 57.01/114

101

1

4649400

375600

1

2

5

1. DERECE ARKEOLOJİK
SİT ALANI SINIRI KOORDİNATLARI
UTM3, DATUM ED50, MERKEZİ MERİDYEN 36, DİLİM NO 36

Nokta No	Y	X
1	375639.811	4649422.662
2	375713.380	4649343.340
3	375657.000	4649295.240
4	375597.770	4649253.500
5	375527.080	4649325.542

İbrahim Hakkı ÖZEL

Doç. Dr. Cenap SANCAR

Murat AŞLAN

Prof. Dr. Ahmet Ali BAYHAN

Ahmet ERTEKİN

Mustafa KURTULUŞ

Ufuk HOŞ

Temel Üye

4649200

375600

4649200

375600

106

6

141

1. DERECE ARKEOLOJİK
SİT ALANI SINIRI KOORDİNATLARI
UTM6, DATUM ED50, MERKEZİ MERİDYEN 33, DİLİM NO 36

Nokta No	Y	X
1	624275.361	4647562.278
2	624351.631	4647485.612
3	624296.992	4647435.587
4	624239.282	4647391.817
5	624166.143	4647461.312

Y GÜN BULUNDU

Samsun Kültür Varlıklarını
Koruma Bölge Kurulu

23.02.2017 gün ve 4145
sayılı karar ekidir.

Kültür ve Turizm Bakanlıđından:

SAMSUN KÜLTÜR VARLIKLARINI KORUMA BÖLGE KURULU KARAR

57.01/113

Toplantı Tarihi ve No : 23.02.2017 - 174

TOPLANTI YERİ

Karar Tarihi ve No : 23.02.2017 - 4141

SAMSUN

Sinop İli, Ayancık İlçesi, Çaylıođlu Köyü, Yenimezarlık Mevkii 101 ada, 103 ve 125 nolu parsellerde tespit edilen nekropolün tescil deđerlendirmesine iliřkin, Sinop Valiliđi İl Kültür ve Turizm Müdürlüđünün 16.11.2016 gün ve 3728 sayılı yazısı, 01.12.2016 gün ve 2720 sayılı yazımız ile kurum görüşü sorduđumuz yazımıza cevaben, Sinop Valiliđi Çevre ve Şehircilik İl Müdürlüđünün 13.12.2016 gün ve 4212 sayılı, Orman ve Su İşleri Bakanlıđı DSİ 7. Bölge Müdürlüđü'nün 17.01.2017 gün ve 37894 sayılı yazısı, Karayolları Genel Müdürlüđü 7.Bölge Müdürlüđü'nün 10.12.2016 gün ve 292984 sayılı yazıları, Samsun Kültür Varlıklarını Koruma Bölge Kurulu uzmanının hazırladıđı 15.02.2017 gün ve 59 sayılı dosya inceleme raporu okundu, ekleri ve ilgili dosyası incelendi, yapılan görüşmeler sonunda;

Sinop İli, Ayancık İlçesi, Çaylıođlu Köyü, Yenimezarlık Mevkii 101 ada, 103 ve 125 nolu parsellerde tespit edilen nekropolün, 2863 sayılı yasanın 6.maddesi kapsamında kaldıđından I.derece arkeolojik sit alanı olarak tescil edilmesine, sit sınırının ekli 1/1000 ölçekli haritada işaretlendiđi şekilde ve belirtilen koordinatlar dođrultusunda kabul edilmesine, I. derece arkeolojik sit alanında koruma amaçlı imar planı yapılıncaya kadar Koruma-Kullanma şartları olarak Kültür ve Tabiat Varlıklarını Koruma Yüksek Kurulunun 05.11.1999 gün ve 658 sayılı ilke kararındaki I. derece arkeolojik sit alanlarına iliřkin maddelerin geçerli olduđuna, karar verildi.

İL: SİNOP
İLÇE: AYANCIK
KÖY: ÇAYLIOĞLU KÖYÜ
TÜRÜ: ARKEOLOJİK SİT ALANI
DERECESİ: 1. DERECE ARKEOLOJİK SİT ALANI
— : 1. DERECE ARKEOLOJİK SİT ALANI SINIRI
DOSYA NO: 57.01 / 113



1 / 1000

1. DERECE ARKEOLOJİK
SİT ALANI SINIRI KOORDİNATLARI
UTM3.DATUM ED50.MERKEZİ MERİDYEN 36.DİLİM NO 36

Nokta No	Y	X
1	375412.786	4649157.819
2	375427.539	4649143.960
3	375416.700	4649129.010
4	375413.180	4649134.719
5	375396.698	4648146.204
6	375466.520	4649151.391

1. DERECE ARKEOLOJİK
SİT ALANI SINIRI KOORDİNATLARI
UTM6.DATUM ED50.MERKEZİ MERİDYEN 33.DİLİM NO 36

Nokta No	Y	X
1	624057.813	4647289.799
2	624073.048	4647276.430
3	624060.752	4647281.136
4	624059.287	4647258.686
5	624041.140	4647277.556
6	624051.800	4647283.117

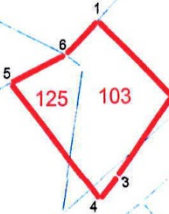
4649200

3754000

101

124

126



6

5

106

4649100

3754000

4

101

131

137

Evrahim Hakkı ÖZEL

Doç. Dr. Cenan SANCAR

Murat ASLAN

Prof. Dr. Ahmet Ali B. YILHAN

Ahmet ERTEKİN

Mustafa KURTULUŞ

Ufuk HOŞ

Temsilci Üye

107

3

UYGUN BULUNDU

Samsun Kültür Varlıklarını

Koruma Bölge Kurulu

23.02.2017 gün ve .../.../... sayılı karar ekidir.

4649000

3754000

156

155

134

133

153

135

152

150

151

159

4649000

3755000

Kültür ve Turizm Bakanlıđından:

SAMSUN KÜLTÜR VARLIKLARINI KORUMA BÖLGE KURULU KARAR

57.06/17

Toplantı Tarihi ve No : 20.07.2016 - 156

TOPLANTI YERİ

Karar Tarihi ve No : 20.07.2016 - 3628

SAMSUN

Sinop İli, Türkeli İlçesi, Ayaz Köyü, Evaltı Mevkii, özel mülkiyete ait, 4 pafta, 133 ada, 3 parselde bulunan, M. 1901 tarihli Akyakalı Bektaşzade Mahmut Ađa'nın ođlu Genç Muhammet Ađa'nın mezar taşının ayak taşı ile birlikte tesciline ilişkin bilgi ve belgelerin gönderildiđi Sinop Valiliđi İl Kültür ve Turizm Müdürlüđünün 30.11.2015 gün ve 3612 sayılı yazısı, Samsun Kültür Varlıklarını Koruma Bölge Kurulu Müdürlüđü uzmanının 02.06.2016 gün ve 245 sayılı dosya inceleme raporu okundu. Ekleri ve ilgili dosyası incelendi. Yapılan görüşmeler sonucunda;

Sinop İli, Türkeli İlçesi, Ayaz Köyü, Evaltı Mevkii, özel mülkiyete ait, 4 pafta, 133 ada, 3 parselde bulunan, M. 1901 tarihli Akyakalı Bektaşzade Mahmut Ađa'nın ođlu Genç Muhammet Ađa'nın mezar taşının ayak taşı ile birlikte korunması gerekli taşınmaz kültür varlıđı olarak tescil edilmesine karar verildi.

2140/1-1

SAMSUN KÜLTÜR VARLIKLARINI KORUMA BÖLGE KURULU KARAR

52.10/311

Toplantı Tarihi ve No : 21.07.2016 - 157

TOPLANTI YERİ

Karar Tarihi ve No : 21.07.2016 - 3669

SAMSUN

Ordu İli, Ünye İlçesi, Burunucu Mahallesi, mülkiyeti Vakıflar Genel Müdürlüđüne ait, 1505 ada,5 parselde bulunan Çömlekçi Camii'nin tesciline ilişkin Samsun Vakıflar Bölge Müdürlüđünün 31.05.2016 gün ve 1603 sayılı yazısı, Samsun Kültür ve Tabiat Varlıklarını Koruma Bölge Kurulunun 23.06.2011 gün ve 3120 sayılı kararı, Samsun Kültür Varlıklarını Koruma Bölge Kurulu Müdürlüđü uzmanlarının 30.06.2016 gün ve 267 sayılı raporu okundu. Ekleri ve ilgili dosyası incelendi. Yapılan görüşmeler sonucunda;

Ordu İli, Ünye İlçesi, Burunucu Mahallesi, mülkiyeti Vakıflar Genel Müdürlüđüne ait, 1505 ada,5 parselde bulunan M.1819 tarihli Çömlekçi Cami'nin ve içerisinde H.1138 ve H.1139 tarihli iki adet baş taşı ve bezemesiz iki ayak taşı bulunan haziresinin 2863 sayılı yasanın 6. maddesi kapsamında kalmasından dolayı korunması gerekli taşınmaz kültür varlıđı olarak tescil edilmesine, tescilli caminin yapı grubunun I olarak belirlenmesine, tescilli cami ve tescilli haziresinin korunma alanının; 299 ada, 23 parsel, 334 ada, 8, 10, 12 ve 18 parseller ile 1505 ada, 5 ve 6 parselleri içerisine alacak şekilde (Samsun Kültür ve Tabiat Varlıklarını Koruma Bölge Kurulu'nun 23.06.2011 gün ve 3120 sayılı kararı ile belirlenen koruma alanıyla ilişkilendirildiđi) ekli 1/1000 ölçekli kadastral haritada belirtildiđi şekliyle uygun olduđuna, korunma alanı içinde yapılacak her türlü inşai ve fiziki uygulama öncesi Kurulumuzdan izin alınması gerektiđine karar verildi.



ACIKGIBI
 İZMİR
 İZMİR
 İZMİR

İzenderes ALAN

İbrahim Hakkı ÖZEL

Doç.Dr.Cenap S.NC...

Murat ASLAN

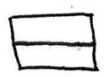
Kesim TOKER

Prof.Dr.İbrahim Tuğç SIPAHI

Prof.Dr.Ahmet AH BAYHAN

21.07.2016

3669



Koruma Alanı Sınırı

Handwritten signature

Temsilci Oye

Kltr ve Turizm Bakanlıđından:

VAN KLTR VARLIKLARINI
KORUMA BLGE KURULU
KARAR

65.02/14

Toplantı Tarihi ve No : 02/03/2017 - 107

TOPLANTI YERİ

Karar Tarihi ve No : 02/03/2017 - 1545

VAN

Van İli, Çatak İlçesi, Cumhuriyet Mahallesinde bulunan Van Kltr Varlıklarını Koruma Blge Kurulu'nun 23/11/2011 tarih ve 10 nolu kararı ile tescillenen Çatak Kalesi'nin mlkiyet ve kadastral durumunun belirlenmesine iliřkin; Van Kltr Varlıklarını Koruma Blge Kurulu Mdrlđ'nn 02/02/2017 tarih ve 48 sayılı uzman raporu okundu. Konuya iliřkin bilgi ve belgeler incelendi. Yapılan grřmeler sonucunda;

Van İli, Çatak İlçesi, Cumhuriyet Mahallesinde bulunan Çatak Kalesi'nin mlkiyet ve kadastral durumunun belirlenmesine iliřkin;

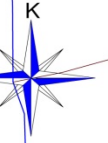
- Mdrlk uzmanlarının yerinde yapmıř oldukları çalıřma sonucunda Çatak Kalesi'nin kadastral ve mlkiyet durumunun, Van İli, Çatak İlçesi, Cumhuriyet Mahallesi, Mlkiyeti Maliye Hazinesine ait, 51L-4b pafta, 179 ada, 40 nolu parsel olacak řekilde gncellenmesine,

- Sit sınırlarının karar ekinde koordinatları verilen paftada belirtildiđi řekilde I. Derece Arkeolojik Sit Alanı olarak belirlenmesine,

- Hazırlanan Sit fiřinin uygun olduđuna,

- I. Derece Arkeolojik Sit Alanlarına dair Kltr Varlıklarını Koruma Yksek Kurulu'nun 05.11.1999 gn ve 658 sayılı ilke kararının 1. maddesinde belirtilen "Geçiş Dnemi Koruma Esasları ve Kullanma řartları'nın" sz konusu sit alanında geerli olduđuna,
karar verildi.

VAN İLİ ÇATAK İLÇESİ
ÇATAK KALESİ
PAFTA NO: 51L-4b
PARSEL NO: 40



103

102

ITR596-42/3 Derece

NoktaNo	X	Y
S1	593325.422	4208693.888
S2	593333.862	4208703.124
S3	593360.205	4208713.829
S4	593388.543	4208721.176
S5	593398.908	4208720.227
S6	593398.540	4208687.119
S7	593410.491	4208633.762
S8	593422.730	4208632.370
S9	593442.841	4208589.133
S10	593429.133	4208587.100
S11	593426.408	4208589.539
S12	593419.077	4208605.417
S13	593404.629	4208610.749
S14	593388.591	4208621.011
S15	593367.698	4208636.028
S16	593350.070	4208649.303
S17	593334.836	4208663.014
S18	593321.560	4208683.472

179

103

141

VAN KÜLTÜR VARLIKLARINI KORUMA
BÖLGE KURULUNUN 02/03/2017 GÜN VE
1545 SAYILI KARAR EKİDİR.

179

2142/1-1

Kültür ve Turizm Bakanlıđından:

VAN KÜLTÜR VARLIKLARINI KORUMA BÖLGE KURULU KARAR

65.06/04

Toplantı Tarihi ve No : 02/03/2017 - 107

TOPLANTI YERİ

Karar Tarihi ve No : 02/03/2017 - 1547

VAN

Van İli, Muradiye İlçesi, Uluşar Mahallesinde Pertek Kiresi mevkiinde, tapuda K51a10c pafta, 1153 parselde yer alan Diyarbakır Kültür ve Tabiat Varlıklarını Koruma Bölge Kurulunun 09.07.1993 tarih, 404 sayılı kararı ile tescillenen Körzüt Kalesi'nin tescil güncellemesine ilişkin; Van Valiliđi İl Kültür ve Turizm Müdürlüğü Müze Müdürlüğünün 20.01.2017 tarih 150/64 sayılı yazısı ve eki rapor ile Van Kültür Varlıklarını Koruma Bölge Kurulu uzmanlarının hazırlamış olduđu 09.02.2017 tarih ve 55 sayılı uzman raporu okundu. Konuya ilişkin bilgi ve belgeler incelendi. Yapılan görüşmeler sonucunda;

Van İli, Muradiye İlçesi, Uluşar Mahallesi, Pertek Kiresi mevkiinde, tapuda K51a10c pafta, 1153 parselde yer alan Diyarbakır Kültür ve Tabiat Varlıklarını Koruma Bölge Kurulunun 09.07.1993 tarih, 404 sayılı kararı ile tescillenen Körzüt Kalesi'nin tescil güncellemesine ilişkin;

- Van Müze Müdürlüğü uzmanlarının yapmış oldukları çalışma sonucunda Körzüt Kalesi'nin Sit sınırlarının karar ekinde koordinatları verilen paftada belirtildiđi şekilde I. Derece Arkeolojik Sit Alanı olarak yeniden belirlenmesine,

- Hazırlanan Sit fişinin uygun olduğuna,

- I. Derece Arkeolojik Sit Alanlarına dair Kültür Varlıklarını Koruma Yüksek Kurulu'nun 05.11.1999 gün ve 658 sayılı ilke kararının 1. maddesinde belirtilen "Geçiş Dönemi Koruma Esasları ve Kullanma Şartları'nın" söz konusu sit alanında geçerli olduğuna,

karar verildi.



VAN İLİ MURADIYE İLÇESİ
KÖRZÜT KALESİ
PAFTA NO: K51a10c
PARSEL NO: 1153

ITRF-45/3 Derece

NoktaNo	Y	X
S1	391004.884	4309818.793
S2	391189.613	4309783.535
S3	391270.135	4309708.277
S4	391388.549	4309709.887
S5	391508.541	4309725.647
S6	391565.380	4309671.967
S7	391626.955	4309645.138
S8	391791.156	4309597.784
S9	391945.883	4309558.295
S10	391979.039	4309544.086
S11	391893.782	4309460.406
S12	391824.314	4309416.197
S13	391763.268	4309378.354
S14	391683.799	4309337.253
S15	391606.435	4309291.466
S16	391595.362	4309288.200
S17	391533.807	4309348.725
S18	391506.955	4309448.191
S19	391428.444	4309446.190
S20	391407.489	4309392.509
S21	391366.453	4309084.634
S22	391356.981	4309070.428
S23	391346.464	4309050.913
S24	391224.361	4308740.444
S25	391197.522	4308653.082
S26	391186.472	4308541.509
S27	391170.010	4308495.053
S28	390992.457	4308504.996
S29	390999.537	4308548.481
S30	391004.594	4308582.066
S31	390979.132	4308594.401
S32	390985.641	4308617.540
S33	390998.608	4308717.593
S34	390940.925	4308738.115
S35	390954.522	4308739.301
S36	390961.331	4308867.818
S37	390990.387	4308886.539
S38	390983.772	4309040.335
S39	390982.844	4308991.898
S40	390962.702	4308991.070
S41	390920.696	4309113.316
S42	390897.809	4309101.974
S43	390844.899	4309272.511
S44	390848.055	4309282.503
S45	390979.630	4309503.388
S46	391011.205	4309689.327
S47	391033.307	4309784.058

VAN KÜLTÜR VARLIKLARINI KORUMA
BÖLGE KURULUNUN 02/03/2017 GÜN VE
1547 SAYILI KARAR EKİDİR.

●●● I.Derece Arkeolojik Sit Alanı

Kltr ve Turizm Bakanlıęından:

ERZURUM KLTR VARLIKLARINI

KORUMA BLGE KURULU

KARAR

Toplantı Tarihi ve No : 29.09.2016 - 133

TOPLANTI YERİ

Karar Tarihi ve No : 29.09.2016 - 2343

ERZURUM

Erzurum İli, Aziziye İlçesi, Sırlı Mahallesi, Viranşehir mevkiinde bulunan ve etrafı taş duvarla çevrili alanın 2863 sayılı kanun ve ilgili mevzuat kapsamında incelenerek gerekli işlemlerin yapılması, sonucundan Bakanlığımız Kltr Varlıkları ve Mzeler Genel Mdrlęne ve başvuru sahibine bilgi verilmesi hususundaki Kltr Varlıkları ve Mzeler Genel Mdrlęnn 23.11.2015 tarihli ve 52886439 - 169.01.01-218214 sayılı yazısı ve eki Oęuzhan AYDIN dilekçesi gereęi Erzurum Blge Kurulu Mdrlę uzmanlarınca yapılan inceleme sonucu, Erzurum İli, Aziziye İlçesi, Sırlı Mahallesi sınırları ierisinde tespit edilen Viranşehir Kale Kalıntısının Korunması gerekli taşınmaz kltr varlıęı olarak tescilinin deęerlendirilmesi hususundaki 2016/253 sayılı raporu, konuya iliřkin kurum grřleri okundu, dosyasındaki bilgi belgeler incelendi, yapılan grřme sonucunda;

Erzurum İli, Aziziye İlçesi, Sırlı Mahallesi, Viranşehir mevkiinde bulunan ve etrafı taş duvarla çevrili Viranşehir Kale Kalıntısının 2863 sayılı Kanunda ngrlen zellikleri taşıması nedeniyle korunması gerekli taşınmaz kltr varlıęı olarak tesciline, korunma alanınının kararımız eki 1/25.000 lekli haritada iřaretlendięi řekliyle belirlenmesine karar verildi.

Azizye Uca
Srl. Mandesi
Fahriye Harici alon



EL 50 NİM 6

No	Y	X
1	686338.000	4457116.000
2	686338.000	4457335.000
3	686794.000	4457335.000
A	686300.000	4457116.000

ERZURUM KÜLTÜR VARLIKLARINI KORUMA
BÖLGE KORULUMUNA 29.09.2014
GÜNÜNE 98/9 SAVIT KATILAN EKİDİR

ASLI GIBİDİR
MİLEK ERDURUM

ERZURUM KÜLTÜR VARLIKLARINI

KORUMA BÖLGE KURULU

KARAR

Toplantı Tarihi ve No : 26.01.2017 - 143

TOPLANTI YERİ

Karar Tarihi ve No : 26.01.2017 - 2494

ERZURUM

Kurulumuzun 29.09.2016 tarihli ve 2343 sayılı kararıyla, Erzurum İli, Aziziye İlçesi, Sırlı Mahallesi sınırları içerisinde bulunan ve korunması gerekli taşınmaz kültür varlığı olarak tescillenen Viranşehir Kale Kalıntısının bulunduğu alanın, Kabaktepe Mahallesi, 131 ada 3 ve 4 nolu parsel, 134 ada 37 ve 38 nolu parsel, 135 ada 1 nolu parsel ve 136 1 nolu parsel içinde kaldığı hususundaki Erzurum Kadastro Müdürlüğü'nün 14.10.2016 tarihli ve E.2257229 sayılı yazısı gereği Erzurum Bölge Kurulu Müdürlüğü uzmanlarınca yapılan inceleme sonucu hazırlanan 2017/33 sayılı raporu okundu, dosyasındaki bilgi belgeler incelendi, yapılan görüşme sonucunda;

Kurulumuzun 29.09.2016 tarihli ve 2343 sayılı kararında bulunan "Erzurum İli, Aziziye İlçesi, Sırlı Mahallesi" ibaresinin "Erzurum İli, Aziziye İlçesi, Kabaktepe Mahallesi" olarak düzeltilmesine, tescil şerhinin Erzurum İli, Aziziye İlçesi, Kabaktepe Mahallesi, 131 ada 3 ve 4 nolu parsel, 134 ada 37 ve 38 nolu parsel, 135 ada 1 nolu parsel ve 136 ada 1 nolu parsellere konulmasına karar verildi.

2144/2/1-1

İZMİR 2 NUMARALI KÜLTÜR VARLIKLARINI

KORUMA BÖLGE KURULU

KARAR

45.11/265

Toplantı Tarihi ve No : 24.02.2017 - 323

TOPLANTI YERİ

Karar Tarihi ve No : 24.02.2017 - 7797

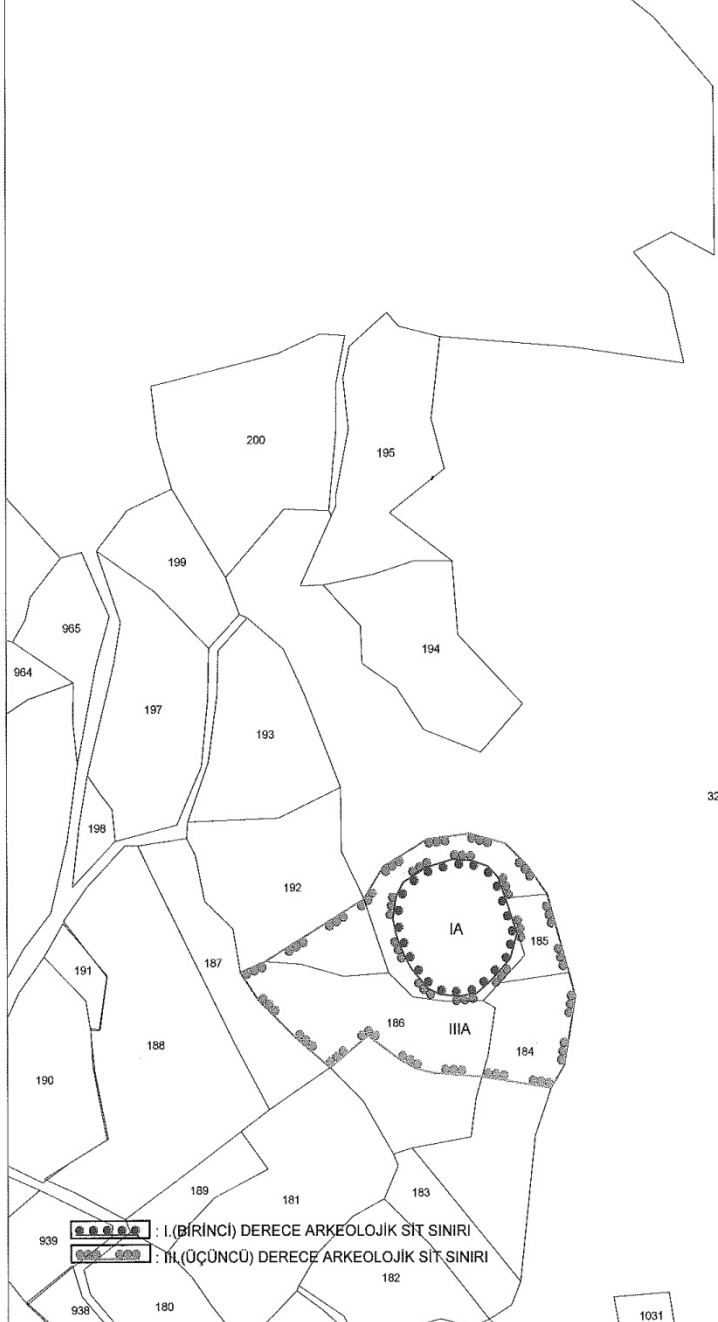
İZMİR

Manisa ili, Soma ilçesi, Dualar Mahallesinde kalan Asar Tepe ve yakın çevresini kapsayan alanın arkeolojik sit niteliği taşıdığına ilişkin İzmir 2 Numaralı Kültür Varlıklarını Koruma Bölge Kurulu Müdürlüğü'nün 21.10.2016 tarih ve 3544 sayılı yazısı ve eki kurum görüşü haritası, 2863 sayılı Kanunun 7.Maddesi gereği iletilmiş olan kurum görüşleri ve Kurul Müdürlüğü uzmanlarınca hazırlanan 20.02.2017 tarihli, 22.02.2017 tarih ve 279 sayı ile Müdürlük evrak kaydına giren rapor okundu, yazı ekleri ve işlem dosyası incelendi. Yapılan görüşmeler sonucunda;



Manisa ili, Soma ilçesi, Dualar Mahallesinde bulunan Asar Tepe ve çevresindeki alanın, kararımız eki 1/5000 ölçekli pafta üzerinde gösterildiği şekli ile 2863 sayılı kanunun 7.maddesi doğrultusunda I.(birinci) Derece Arkeolojik Sit ve III.(üçüncü) Derece Arkeolojik sit olarak tescil edilmesine, kararımız eki tescil fişinin uygun olduğuna,

Asar Tepenin zirve noktasında Kurul Müdürlüğü uzmanlarınca tespit edilen kaçak kazı faaliyeti sonucu açılan çukurun ilgili müzesi denetiminde ilgili belediyesince kapatılmasına, Müzesince yapılacak olan işlemlerle ilgili olarak Kurul Müdürlüğü'ne bilgi verilmesine, kaçak kazı faaliyetini gerçekleştirenler hakkında 2863 sayılı kanunun 9. Maddesi kapsamında yasal işlem başlatılmasına ve sonucunun Kurul Müdürlüğü'ne iletilmesine, karar verildi.

MANİSA İLİ, SOMA İLÇESİ, DUALAR MAHALLESİ
ASAR TEPE KALESİ
(Ö:1/5000 PAFTA:J19-D1)



322

939  : I. (BİRİNCİ) DERECE ARKEOLOJİK SİT SINIRI
 : II. (ÜÇÜNCÜ) DERECE ARKEOLOJİK SİT SINIRI

1031

Kültür ve Turizm Bakanlıđından:

ANKARA I NUMARALI KÜLTÜR VARLIKLARINI KORUMA BÖLGE KURULU KARAR

Toplantı Tarihi ve No: 15/2/2017 206
Karar Tarihi ve No : 15/2/2017 4095

14.06/59 A.D.K.

Toplantı Yeri

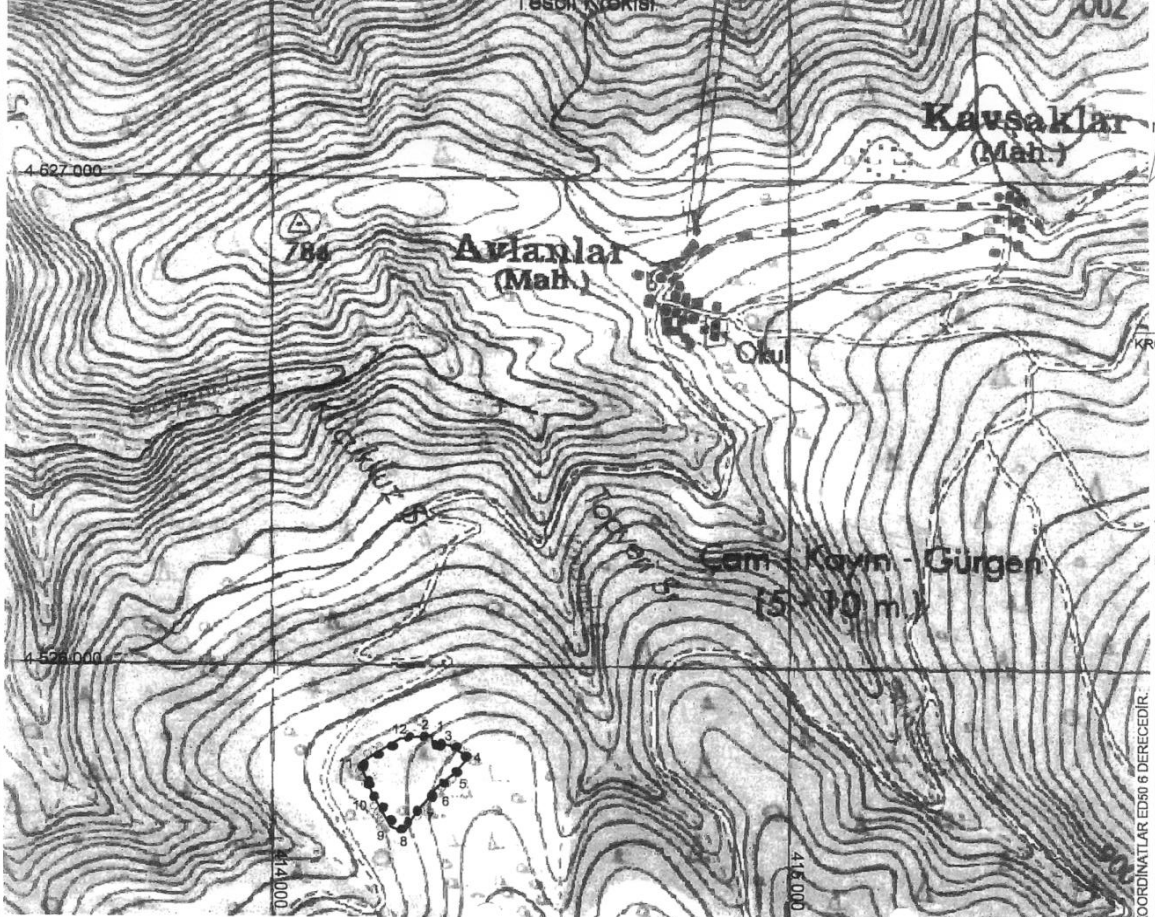
ANKARA

Bolu ili, Mengen ilçesi, Gökçesu Beldesi Küçükkuş köyü, Bıyıklar mahallesinde kaçak kazı sonucunda tespit edilen arkeolojik alanın tescil edilmesiyle ilgili olarak alınan Ankara 1 Numaralı Kültür Varlıklarını Koruma Bölge Kurulunun 04.05.2016 gün ve 3334 sayılı kurul kararı geređi kurum görüşlerinin iletildiđi Orman ve Su İşleri Bakanlığı Dođa Koruma ve Milli Parklar Genel Müdürlüđünün 18.05.2016 gün ve 106053 sayılı- Bolu Valiliđi Çevre ve Şehircilik Müdürlüđünün 18.05.2016 gün ve 1906 sayılı- Karayolları Genel Müdürlüđü Etüt Proje ve Çevre Dairesi Başkanlıđının 20.05.2016 gün ve 208745 sayılı yazısı - Karayolları Genel Müdürlüđü 4.Bölge Müdürlüđünün 01.06.2016 gün ve 30324 sayılı yazısı- Orman ve Su İşleri Bakanlığı Devlet Su İşleri Etüt, Planlama ve Tahsisler Dairesi Başkanlıđının 01.06.2016 gün ve 371843 sayılı- Enerji ve Tabii Kaynaklar Bakanlığı Maden İşleri Genel Müdürlüđü 06.06.2016 gün ve 19983 sayılı- Bolu İl Özel İdaresi İmar ve Kentsel İyileştirme Müdürlüđünün 10.06.2016 gün ve 4667 sayılı- Bolu Valiliđi Çevre ve Şehircilik Müdürlüđünün 01.02.2017 gün ve 58052141/299/E.381 sayılı yazısı okundu, ekleri incelendi, yapılan görüşmeler sonunda,

Bolu ili, Mengen ilçesi, Gökçesu Beldesi Küçükkuş köyü, Bıyıklar mahallesinde kaçak kazı sonucunda tespit edilen alanın III. derece arkeolojik sit olarak tescil edilmesine, 1/10 000 ölçekli haritada verilen koordinatların sit sınırı olarak onaylanmasına, Kültür Varlıklarını Koruma Yüksek Kurulunun 05.11.1999 gün ve 658 sayılı ilke kararının 3. maddesinde belirtilen koşulların "geçiş dönemi yapılanma koşulu" olarak belirlenmesine karar verildi.


1. BÖLGE KROKİSİ

İLİ BOLU
 İLÇESİ MENGEN
 MAHALLEKÖYÜ KÜÇÜKKUZ
 RİT ADI KÜÇÜKKUZ YERLEĞİM YERİ
 PAFTARI 027-B2
 ÖLÇEK 1/10000



Nokta No	Y	X
1	414302.000	4525852.000
2	414301.000	4525837.000
3	414335.000	4525832.000
4	414373.000	4525807.000
5	414345.000	4525773.000
6	414312.000	4525746.000
7	414271.000	4525693.000
8	414247.000	4525652.000
9	414220.000	4525664.000
10	414187.000	4525727.000
11	414181.000	4525795.000
12	414239.000	4525845.000

ONANDI
 Kararı Numaralı Kültür Varlıklarını
 Koruma Bölge Kurulunun 15.2.2017
 gün ve 40.95 sayılı kararına
 ASLI GİBİDİR



KOORDİNATLAR EDİŞİ 6 DERECE DİR.

LEJANT

0002 3. Derece Ark.Sit

2181/1-1