

Попис становништва, домаћинства и станова 2011. у Републици Србији  
2011 Census of Population, Households and Dwellings in the Republic of Serbia

**СТАНОВНИШТВО**  
**POPULATION**

**УПОРЕДНИ ПРЕГЛЕД БРОЈА СТАНОВНИКА**  
**1948, 1953, 1961, 1971, 1981, 1991, 2002. И 2011.**

Подаци по насељима

**COMPARATIVE OVERVIEW OF THE NUMBER**  
**OF POPULATION IN**  
**1948, 1953, 1961, 1971, 1981, 1991, 2002 AND 2011**

Data by settlements



ISBN 978-86-6161-109-4

Попис становништва, домаћинстава и станова 2011. у Републици Србији  
2011 Census of Population, Households and Dwellings in the Republic of Serbia

**СТАНОВНИШТВО**  
**POPULATION**

**УПОРЕДНИ ПРЕГЛЕД БРОЈА СТАНОВНИКА**  
**1948, 1953, 1961, 1971, 1981, 1991, 2002. И 2011.**

Подаци по насељима

**COMPARATIVE OVERVIEW OF THE NUMBER OF**  
**POPULATION IN**

**1948, 1953, 1961, 1971, 1981, 1991, 2002 AND 2011**

Data by settlements



Издавач: Републички завод за статистику  
Published by: Statistical Office of the Republic of Serbia

За издавача: проф. др Драган Вукмировић, директор  
For publisher: Prof. Dragan Vukmirović, PhD, Director

Приликом коришћења података објављених у овој публикацији обавезно је навођење извора.  
Data publishing is subject to quoting the source.

Ова публикација је направљена уз финансијску помоћ Европске уније. За њен садржај искључиво је одговоран Републички завод за статистику и не представља званичан став Европске уније.

This publication was released with the financial support of the European Union. The Statistical Office of the Republic of Serbia is solely responsible for the content of the publication that does not necessarily reflect the official opinion of the EU.

[www.stat.gov.rs](http://www.stat.gov.rs)

[www.popis2011.stat.rs](http://www.popis2011.stat.rs)

## ПРЕДГОВОР

У књизи „Упоредни преглед броја становника 1948, 1953, 1961, 1971, 1981, 1991, 2002. и 2011.“ Републички завод за статистику објављује податке о укупном броју становника у свим пописима спроведеним након Другог светског рата.

Подаци су исказани по насељима, општинама, градовима, областима и регионима, и то према административно-територијалној подели Републике Србије важећој на дан 1. јула 2011. године.

У књизи нису садржани подаци који се односе на насеља, општине и области у АП Косово и Метохија, с обзиром на то да на овој територији нису спроведени пописи 2002. и 2011. године због непостојања елементарних услова за њихову теренску реализацију, а да је Попис 1991. године масовно бојкотован од стране албанског становништва.

За општине Прешево и Бујановац, у којима је у Попису 2011. забележен смањен обухват јединица пописа услед бојкота пописа од стране већине припадника албанске националне заједнице, исказани су само подаци о пописаном становништву на нивоу општине.

Подаци Пописа 2011. године, као и подаци из ранијих пописа, доступни су како у књигама коначних пописних резултата и другим пописним публикацијама, тако и у електронској форми на интернет страницама: [www.stat.gov.rs](http://www.stat.gov.rs) и [www.popis2011.stat.rs](http://www.popis2011.stat.rs).

У Београду, априла 2014.

Директор  
Проф. др Драган Вукмировић

## FOREWORD

In the book “Comparative overview of the number of population in 1948, 1953, 1961, 1971, 1981, 1991, 2002 and 2011” the Statistical Office of the Republic of Serbia is publishing the data on the total number of population in all censuses conducted after World War II.

The data are presented by settlements, municipalities, cities, areas and regions, and in accordance with the administrative and territorial distribution of the Republic of Serbia as of 1 July 2011.

The book does not contain data that refer to the settlements, municipalities and areas in the AP Kosovo and Metohija, taking into account that the 2002 and 2011 censuses were not conducted on this territory owing to the lack of basic conditions for their field implementation, while the 1991 census was boycotted on a massive scale by the Albanian population.

For the municipalities of Preševo and Bujanovac, where there was undercoverage of the census units owing to the boycott by most of the members of the Albanian ethnic community, only the data on the enumerated population at the level of municipality are shown for 2011.

The data of the 2011 Census, as well as the data from the earlier censuses, are available both in the books of the final results of the censuses and in other census publications, and in the electronic form on the internet pages: [www.stat.gov.rs](http://www.stat.gov.rs) and [www.popis2011.stat.rs](http://www.popis2011.stat.rs).

Belgrade, April 2014

Director  
Prof. Dragan Vukmirovic, PhD

## Садржај / Contents

Предговр .....	3	Град Нови Сад / Grad Novi Sad .....	36
Foreword .....	4	Нови Сад / Novi Sad .....	36
Методолошка објашњења / Methodological explanations .....	7	Петроварадин / Petrovaradin .....	37
Графикони / Charts		Бач / Вац .....	37
Графикон 1: Упоредни преглед броја становника 1948-2011, по регионима / Chart 1: Comparative overview of the number of population by 1948-2011 Censuses, by regions .....	11	Бачка Паланка / Вацка Palanka .....	37
Карте / Maps .....	13	Бачки Петровац / Вацки Petrovac .....	37
Карта 1: Општине и градови у Републици Србији по областима и регионима / Map 1: Municipalities and cities of the Republic of Serbia by areas and regions .....	15	Беочин / Веоцин .....	37
Карта 2: Насеља у Републици Србији према броју становника, по пописима 1948–2011. / Map 2: Settlements of the Republic of Serbia by number of inhabitants, by Censuses 1948–2011 .....	16	Бечеј / Већеј .....	38
Карта 3: Насеља у Републици Србији према густини насељености (број становника на 1км <sup>2</sup> ), по пописима 1948–2011. / Map 3: Settlements of the Republic of Serbia by population density (population per 1km <sup>2</sup> ), by Censuses 1948–2011 .....	18	Врбас / Vrbas .....	38
Табеларни прикази / Table presentations .....	21	Жабал / Žabalj .....	38
1. Упоредни преглед броја становника 1948, 1953, 1961, 1971, 1981, 1991, 2002 и 2011. године (општине) / Comparative overview of the number of population in 1948, 1953, 1961, 1971, 1981, 1991, 2002 and 2011 (municipalities) .....	23	Србобран / Srbobran .....	38
2. Упоредни преглед броја становника 1948, 1953, 1961, 1971, 1981, 1991, 2002 и 2011. године (насеља) / Comparative overview of the number of population in 1948, 1953, 1961, 1971, 1981, 1991, 2002 and 2011 (settlements) .....	28	Сремски Карловци / Sremski Karlovci .....	38
РЕПУБЛИКА СРБИЈА / REPUBLIC OF SERBIA .....	28	Темерин / Temerin .....	38
СРБИЈА – СЕВЕР / SRBIJA – SEVER .....	28	Тител / Titel .....	39
Београдски регион / Beogradski region .....	28	Севернобанатска област / Severnobanatska oblast .....	39
Београдска област (Град Београд) / Beogradska oblast (Grad Beograd) .....	28	Ада / Ada .....	39
Барајево / Barajevo .....	28	Кањижа / Kanjiža .....	39
Вождовац / Voždovac .....	28	Кикинда / Kikinda .....	39
Врачар / Vračar .....	28	Нови Кнежевац / Novi Kneževac .....	40
Гроцка / Grocka .....	28	Сента / Senta .....	40
Звездара / Zvezdara .....	29	Чока / Čoka .....	40
Земун / Zemun .....	29	Севернобачка област / Severnobačka oblast .....	40
Лазаревац / Lazarevac .....	29	Бачка Топола / Вацка Topola .....	40
Младеновац / Mladenovac .....	30	Мали Иђош / Mali Idoš .....	41
Нови Београд / Novi Beograd .....	30	Суботица / Subotica .....	41
Обреновац / Obrenovac .....	30	Средњобанатска област / Srednjobanatska oblast .....	41
Палилула / Palilula .....	31	Житиште / Žitište .....	42
Раковица / Rakovica .....	31	Зрењанин / Zrenjanin .....	42
Савски венац / Savski venac .....	31	Нова Црња / Nova Crnja .....	42
Сопот / Sopot .....	31	Нови Бечеј / Novi Bečej .....	43
Стари град / Stari grad .....	32	Сечањ / Sečanj .....	43
Сурчин / Surčin .....	32	Сремска област / Sremska oblast .....	43
Чукарица / Čukarica .....	32	Инђија / Indija .....	43
Насеље Београд / Beograd (settlement) .....	32	Ириг / Irig .....	43
Регион Војводине / Region Vojvodine .....	32	Пећинци / Pećinci .....	44
Западнобачка област / Zapadnobačka oblast .....	32	Рума / Ruma .....	44
Апатин / Apatin .....	33	Сремска Митровица / Sremska Mitrovica .....	45
Кула / Kula .....	33	Стара Пазова / Stara Pazova .....	45
Оџаци / Odžaci .....	33	Шид / Šid .....	45
Сомбор / Sombor .....	33	СРБИЈА – ЈУГ / SRBIJA – JUG .....	46
Јужнобанатска област / Južnobanatska oblast .....	34	Регион Шумадије и Западне Србије / Region Šumadije i Zapadne Srbije .....	46
Алибунар / Alibunar .....	34	Златиборска област / Zlatiborska oblast .....	46
Бела Црква / Bela Crkva .....	34	Ариље / Arije .....	46
Вршац / Vršac .....	34	Бајина Башта / Bajina Bašta .....	47
Ковачица / Kovačica .....	35	Косјерић / Kosjerić .....	48
Ковин / Kovin .....	35	Нова Варош / Nova Varoš .....	48
Опово / Opolovo .....	35	Пожега / Požega .....	49
Панчево / Pančevo .....	36	Прибој / Priboj .....	50
Пландиште / Plandište .....	36	Пријеполје / Prijepolje .....	51
Јужнобачка област / Južnobačka oblast .....	36	Сјеница / Sjenica .....	52
		Ужице / Užice .....	55
		Чајетина / Čajetina .....	56
		Колубарска област / Kolubarska oblast .....	56
		Ваљево / Valjevo .....	56
		Лајковац / Lajkovac .....	58
		Љиг / Ljig .....	58
		Мионица / Mionica .....	59
		Осечина / Osečina .....	60
		Уб / Ub .....	60
		Маџванска област / Mačvanska oblast .....	61
		Богатић / Bogatić .....	61
		Владимирици / Vladimirci .....	62
		Коцелјева / Koceljeva .....	62
		Крупањ / Krupaň .....	63
		Лозница / Loznica .....	63
		Љубовија / Ljubovija .....	64
		Мали Зворник / Mali Zvornik .....	65
		Шабац / Šabac .....	65
		Моравичка област / Moravička oblast .....	67
		Горњи Милановац / Gornji Milanovac .....	67
		Ивањица / Ivanjica .....	68
		Лучани / Lučani .....	69
		Чачак / Čačak .....	70

<b>Поморавска област / Pomoravska oblast</b> .....	71	<b>Јабланичка област / Jablanička oblast</b> .....	106
Деспотовац / Despotovac .....	71	Бојник / Bojnik .....	106
Јагодина / Jagodina .....	72	Власотинце / Vlasotince .....	106
Параћин / Paraćin .....	73	Лебане / Lebane .....	108
Рековац / Rekovac .....	74	Лесковац / Leskovac .....	108
Свилајнац / Svilajnac .....	75	Медвеђа / Medveđa .....	112
Ђуприја / Đuprija .....	75	Црна Трава / Crna Trava .....	113
<b>Расинска област / Rasinska oblast</b> .....	76	<b>Нишавска област / Nišavska oblast</b> .....	113
Александровац / Aleksandrovac .....	76	<i>Град Ниш / Grad Niš</i> .....	113
Брус / Brus .....	77	Медијана / Medijana .....	113
Варварин / Varvarin .....	78	Нишка Бања / Niška Banja .....	113
Крушевац / Kruševac .....	79	Палилула / Palilula .....	114
Трстеник / Trstenik .....	81	Пантелеј / Panteleј .....	114
Ћићевац / Ćićevac .....	82	Црвени крст / Crveni krst .....	115
<b>Рашка област / Raška oblast</b> .....	82	Насеље Ниш / Niš (settlement) .....	115
Врњачка Бања / Vrnjačka Banja .....	83	Алексинач / Aleksinac .....	115
Краљево / Kraljevo .....	83	Гаџин Хан / Gadžin Han .....	117
Нови Пазар / Novi Pazar .....	85	Дољевац / Doljevac .....	117
Рашка / Raška .....	87	Мерошина / Merošina .....	118
Тутин / Tutin .....	88	Ражањ / Ražanj .....	118
<b>Шумадијска област / Šumadijska oblast</b> .....	90	Сврљиг / Svrlijg .....	119
Аранђеловац / Arandelovac .....	90	<b>Пиротска област / Pirotска oblast</b> .....	120
Баточина / Batočina .....	91	Бабушница / Babušnica .....	120
Кнић / Knić .....	91	Бела Паланка / Bela Palanka .....	121
Крагујевац / Kragujevac .....	92	Димитровград / Dimitrovgrad .....	122
Лапово / Lاپovo .....	93	Пирот / Pirot .....	123
Рача / Rača .....	93	<b>Подунавска област / Podunavska oblast</b> .....	125
Топола / Topola .....	94	Велика Плана / Velika Plana .....	125
<b>Регион Јужне и Источне Србије</b>		Смедерево / Smederevo .....	125
<b>Region Južne i Istočne Srbije</b> .....	95	Смедеревска Паланка / Smederevska Palanka .....	126
<b>Борска област / Borska oblast</b> .....	95	<b>Пчињска област / Pčinjska oblast</b> .....	126
Бор / Bor .....	95	<i>Град Врање / Grad Vranje</i> .....	126
Кладово / Kladovo .....	95	Врање / Vranje .....	126
Мајданпек / Majdanpek .....	96	Врањска Бања / Vranjska Banja .....	128
Неготин / Negotin .....	96	Босилеград / Bosilegrad .....	129
<b>Браничевска област / Braničevska oblast</b> .....	97	Бујановац / Bujanovac .....	130
<i>Град Пожаревац / Grad Požarevac</i> .....	97	Владичин Хан / Vladičin Han .....	131
Пожаревац / Požarevac .....	97	Прешево / Preševo .....	132
Костолац / Kostolac .....	98	Сурдулица / Surdulica .....	133
Велико Градиште / Veliko Gradište .....	98	Трговиште / Trgovište .....	134
Голубац / Golubac .....	98	<b>Топличка област / Toplička oblast</b> .....	135
Жабари / Zabari .....	99	Блаце / Blace .....	135
Жагубица / Žagubica .....	99	Житорађа / Žitorađa .....	136
Кучево / Kučevo .....	100	Куршумлија / Kuršumljia .....	136
Мало Црниће / Malo Crniće .....	100	Прокупље / Prokuplje .....	138
Петровац на Млави / Petrovac na Mlavi .....	101	<b>Регион Косово и Метохија</b>	
<b>Зајечарска област / Zaječarska oblast</b> .....	102	<b>Region Kosovo i Metohija</b> .....	140
Бољевац / Boljevac .....	102	<b>Прилози / Annexes</b> .....	141
Зајечар / Zaječar .....	102	(Пописни обрасци 1948-2011) / (Census Forms, 1948 - 2011) .....	
Књажевац / Knjaževac .....	103		
Сокобања / Sokobanja .....	105		



## Методолошка објашњења

## Methodological explanations

### Увод

У периоду после Другог светског рата у Републици Србији је спроведено осам пописа становништва: 1948, 1953, 1961, 1971, 1981, 1991, 2002. и 2011. године.

Попис становништва, домаћинства и станова 2011. године (у даљем тексту: Попис 2011) спроведен је 1–15. октобра 2011. године. У периоду од 16. до 18. октобра, а у највећим градовима до 20. октобра, за грађане који из било ког разлога нису пописани у предвиђеном периоду омогућено је накнадно пописивање у просторијама пописних комисија или од стране мобилних пописних тимова.

Према Закону о попису становништва, домаћинства и станова („Службени гласник РС“, број 104/09), Попис 2011. требало је да буде спроведен од 1. до 15. априла 2011. године. Међутим, у буџету Републике Србије није на време обезбеђено довољно средстава за његову припрему и теренску реализацију. Након постизања договора између Владе Републике Србије и Европске комисије (Делегација Европске уније у Републици Србији) о заједничком финансирању пописних активности донет је Закон о изменама Закона о попису становништва, домаћинства и станова 2011. године („Службени гласник РС“, број 24/11), којим је пописивање одложено за шест месеци.

У циљу обезбеђивања међународне упоредивости пописних података, методологија Пописа 2011. усаглашена је са међународним стандардима, а нарочито с Препорукама Конференције европских статистичара за пописе око 2010. године<sup>1</sup>).

Како би резултати пописа могли правилно да се протумаче, неопходно је познавање основних методолошких поставки, као и историјата праћења конкретних пописних обележја. Из тог разлога овде су дата основна методолошка објашњења и дефиниције у вези с подацима који се објављују у овој књизи.

### Поређење података између пописа

Поређење података о укупном броју становника у периоду од 1948. до 2011. отежано је због значајних методолошких измена у третману укупног/сталног/уобичајеног становништва до којих је долазило од пописа до пописа, као и због територијалних промена до којих је неминовно морало доћи у периоду дужем од 60 година.

#### Методолошке промене

Подаци о броју становника по пописима исказани су у овој књизи у складу с методологијама које су примењиване у време њиховог спровођења. Стога, при анализи промена у броју становника треба водити рачуна о различитом третману укупног становништва до којег је долазило од пописа до пописа.

### Introduction

In the period after World War II, eight population censuses were conducted in the Republic of Serbia: in 1948, 1953, 1961, 1971, 1981, 1991, 2002 and 2011.

2011 Census of Population, Households and Dwellings in the Republic of Serbia (hereinafter: the 2011 Census) was conducted from 1st to 15th October, 2011. During the period from 16th to 18th October, and in the biggest cities until 20th October, the citizens who for whichever reason had not been enumerated were enabled to have subsequent enumeration on the premises of the census commissions or by the mobile census teams.

Pursuant to the Law on the Census of Population, Households and Dwellings (“The Official Gazette of the RS,” no. 104/09), the 2011 Census was envisaged for the period from 1–15 April 2011. However, the sufficient funds for its preparation and field implementation were not provided in time in the budget of the Republic of Serbia. After an agreement had been reached between the Government of the Republic of Serbia and the European Commission (the Delegation of the European Union in the Republic of Serbia) on the joint financing of the census activities, the Law on the Amendments to the Law on the Census of Population, Households and Dwellings 2011 was passed (“The Official Gazette of the RS,” no. 24/11) and thereby the enumeration was postponed by six months.

With the aim to ensure international comparability of the census data, the methodology of the 2011 Census was aligned with international standards and in particular with the Conference of European Statisticians Recommendations for the censuses around the year 2010<sup>1</sup>).

In order that the results of the 2011 Census to be correctly interpreted, it is necessary to be familiar with the basic methodological assumptions, as well as the background for monitoring a concrete census topic. For this reason, we provide the basic methodological explanations and definitions in connection with the data published in this book.

### Data comparison between censuses

Comparison of the data on the total number of population in the period from 1948 to 2011 has been made more difficult owing to significant methodological changes in the treatment of the total/permanent/usual population that were applied from one census to the next, as well as due to territorial changes that were inevitable over a period exceeding 60 years.

#### Methodological changes

The data on the number of population by censuses are shown in this book in line with the methodologies applied at the time when they were conducted. Therefore, when analysing the changes in the number of population, it is vital to pay attention to the different treatment of the total population that was used from one census to the next.

<sup>1</sup> Conference of European Statisticians Recommendations for the 2010 Census of Population and Housing UN, New York and Geneva, 2006

## Укупно становништво у Попису 2011.

У Попису 2011. године први пут је за утврђивање укупног броја становника неког подручја примењен концепт „уобичајеног становништва“. Према овом концепту, лице се сматра становником оног места у којем само (у случају самачког домаћинства) или са члановима свог домаћинства проводи највећи део свог времена, односно дневни/ноћни одмор, независно од тога где има пријављено пребивалиште. Тиме су у укупно становништво одређеног места укључена лица која су у том месту живела непрекидно најмање годину дана пре критичног момента пописа, као и лица која су у том месту живела краће од 12 месеци, али с намером да у њему остану најмање годину дана.

Лица која су у критичном моменту пописа привремено (краткотрајно) била одсутна из места уобичајеног становања, због годишњег одмора, службеног пута, лечења и слично, укључена су у укупно становништво тог места.

Поједине категорије становништва имају специфичан третман, који донекле одступа од овог правила, и то:

- Лица која раде у другом месту у земљи или у иностранству укључују се у укупно становништво места уобичајеног становања свог домаћинства уколико се у то место враћају најмање једном недељно.
- Ученици основне и средње школе који се школују у другом месту у Републици Србији или у иностранству, као и лица која студирају у другом месту у Републици Србији, убрајају се у укупно становништво места у којем живи њихово домаћинство, независно од дужине одсуства, од намере и од учесталости враћања.
- Грађани Републике Србије који студирају у иностранству укључени су, независно од дужине одсуства, у укупно становништво места становања свог домаћинства уколико се најмање једном недељно враћају у то место.
- Страни студенти који се школују у нашој земљи убрајају се у укупно становништво места у којем су пописани уколико се у своју домовину не враћају недељно.
- Деца која после развода родитеља живе наизменично у два домаћинства укључују се у укупно становништво места у којем проводе више времена. У случају да подједнако времена проводе у оба домаћинства, укључују се у становништво места у којем су се затекла у критичном моменту пописа.
- Бескућници и друга лица без сталне или привремене адресе укључени су у укупно становништво места у којем су пописани.

Лица избегла са простора бивших република СФРЈ и интерно расељена лица са простора АП Косово и Метохија укључују се у укупно становништво, у складу са истим правилима.

## Total population

For the purpose of determining the total number of population of a given area, it was in the 2011 Census that the concept of the “usual population” was used for the first time. According to this concept a person is considered to be a resident of the place in which he/she alone (in case of a one-person household) or with the members of his/her household spends most of the time, that is, the day/night rest, irrespective of where this person has his/her residence registered. Thus the total population of a certain place includes the persons who have lived in that place continuously for at least one year before the critical census moment, as well as the persons who have lived in that place for less than 12 months but with an intention to stay there for at least one year.

The persons who were at the critical census moment temporarily (for a short period of time) absent from the place of usual residence, on account of vacation, business trip, medical treatment, etc., were included in the total population of that place.

Some categories of population have a specific treatment, which to an extent deviates from this rule, as follows:

- Persons who work in another place in the country or abroad are included in the total population of the place of the usual residence of their households if they return to that place at least once a week.
- Primary school pupils and secondary school students who do their schooling in another place in the Republic of Serbia or abroad, as well as the third level students who study in another place in the Republic of Serbia, are included in the total population of the place in which their household resides, irrespective of the length of their absence, intention or frequency of returning.
- The citizens of the Republic of Serbia who study abroad are included, irrespective of the length of absence, in the total population of the place of residence of their households if they return to that place at least once a week.
- Foreign third level students who study in our country are included in the total population of the place in which they are enumerated if they do not return to their homeland every week.
- The children who, after the divorce of their parents, live alternately in two households are included in the total population of the place in which they spend more time. In case when they spend equal amounts of time in both households, they are included in the population of the place in which they found themselves at the critical census moment.
- Homeless and other persons without a permanent or temporary address are included in the total population of the place in which they were enumerated.

The refugees from the former Republics of the SFRY and the internally displaced persons from the AP Kosovo and Metohija are included in the total population, in compliance with the same rules.

## Укупно становништво у ранијим пописима

Десетогодишња периодика спровођења пописа, услед чињенице да се с протоком времена јављају нове околности, појаве и потребе у друштву, намеће измене у методолошким решењима за одређивање места становања извесних категорија становништва, што донекле отежава поређење резултата.

Тако су у пописима 1961. и 1971. године активни становници који су радили ван места становања својих домаћинстава, а нису се у своје домаћинство враћали свакодневно, убрајани у укупно становништво места рада.

Сезонски радници који су радили ван места становања у Попису 1948. године сматрани су становницима места у којем живи њихово домаћинство независно од тога колико су одсутни. Овакав третман у пописима 1953, 1961. и 1971. године имали су само сезонски радници који су на сезонском раду пре пописа били мање од годину дана, док су се остали убрајали у укупно становништво места рада.

У пописима 1953. и 1961. године ученици у привреди који су се школовали ван места становања родитеља улазили су у укупно становништво места школовања.

У пописима 1981. и 1991. године у укупно становништво једног места укључена су лица која у том месту стално станују, без обзира на то да ли су се у критичном моменту пописа налазила у том месту или су привремено била одсутна из било ког разлога (рад, школовање, путовање, лечење, издржавање казне и др.).

Првих деценија после Другог светског рата одлазак наших грађана на рад у иностранство био је спорадична појава која због тога није била предмет праћења у пописима 1948, 1953. и 1961. године. Средином 60-их година XX века бележи се масовнији одлазак грађана Републике Србије на рад у иностранство. Према методологијама пописа 1971, 1981. и 1991. године, без обзира на одсуство, наши грађани на тзв. привременом раду у иностранству, као и чланови породице који су с њима боравили у иностранству, укључени су у укупно становништво Републике Србије.

У складу с међународним препорукама, у Попису 2002. године из укупног становништва („стално становништво“) искључени су наши грађани који су у време пописа били одсутни из земље због рада односно боравка у иностранству годину дана или дуже, док су, реципрочном томе, у укупно становништво Републике Србије укључени страни држављани који су у нашој земљи радили или боравили годину дана и дуже.

## Total population in the previous censuses

Taking into account the fact that with the passage of time there are new circumstances, phenomena and needs in a society, the ten-year periodicity of the census implementation implies changes in the methodological solutions for determining the place of residence of some categories of the population which up to a point makes the comparison of the data more difficult.

Thus, in the 1961 and 1971 censuses, the active population, who worked outside the place of residence of their households, but did not return to their respective households every day used to be included in the total population of their place of work.

In the 1948 census, the seasonal workers who worked outside the place of residence were considered as the population of the place in which their households resides irrespective of how long they had been absent. In the 1953, 1961 and 1971 censuses, this treatment was extended only to the seasonal workers who had been away on the seasonal work prior to the census for less than a year, while the others were included in the total population of the place of work.

In the 1953 and 1961 censuses, vocational students who had practical work as part of their education and who did their schooling outside the place of residence of their parents were included in the total population of the place of schooling.

In the 1981 and 1991 censuses, the total population of a certain place included persons who resided in that place permanently, regardless of whether they were in that place at the critical census moment or they were temporarily absent for any reason whatsoever (work, education, travel, medical treatment, imprisonment, etc.).

During the first decades following the World War II, the stay of our citizens abroad was a rare phenomenon which for this reason was not the subject of the monitoring in the 1948, 1953 and 1961 censuses. Around the mid-1960's there was a more significant departure of the citizens of the Republic of Serbia aimed at working abroad. According to the methodologies of the 1971, 1981 and 1991 censuses, regardless of their absence, our citizens who were temporarily away on account of their work abroad, as well as the members of the family who resided with them abroad, were included in the total population of the Republic of Serbia.

In compliance with the international recommendations, in the 2002 Census, the total population of the Republic of Serbia included our citizens whose work and/or stay abroad was for less than a year, as well as the foreign citizens who worked or resided in our country for a year or more.

## Територијалне промене

Подаци о броју становника по насељима исказани су према територијалном стању у време спровођења Пописа 2011.

У посматраном периоду (1948–2011) поједина насеља су престала да постоје (укинута су и њихова територија је припојена другим насељима), формирана су нова насеља од делова постојећих насеља (издвајањем дела територије другог насеља или спајањем два или више насеља у једно), нека насеља су увећана ширењем на атар суседних насеља чије су површине тиме умањене и сл. Мењали су се и називи насеља, али и припадност насеља појединим општинама и градовима. Прегруписавање података из ранијих пописа, односно њихово свођење на територијално стање из 2011. године, извршено је на основу података Регистра просторних јединица.

За насеља која су претрпела територијалне промене у последњем међупописном периоду (увећана или умањена површина), као и за новоформирана насеља, извршено је прерачунавање броја становника у ранијим пописима на основу података о броју становника нижих просторних јединица (статистичких и пописних кругова). Међутим, у ситуацијама када је долазило до кориговања границе између два насеља, при чему се територија која мења припадност насељу (прелази из једног у друго насеље) није могла прецизно идентификовати преко нижих просторних јединица, могуће су извесне осцилације у броју становника од пописа до пописа.

Стога, податке исказане у овој књизи за раније пописе свакако треба узимати са извесном резервом, а разлике у броју становника које се уочавају уколико се упореде објављени резултати ранијих пописа са подацима који се објављују у овој књизи треба тумачити као последицу територијалних промена у међупописним периодима.

Резултати пописа који су спроведени пре Пописа 2011. објављивани су за сваки од пописа у посебним књигама, а подаци о укупном броју становника по насељима исказивани су према територијалном стању у време спровођења тих пописа.

### Упоредни преглед броја становника, по пописима 1948–2011.

У **табели А** и **графикону 1** приказан је упоредни преглед броја становника по пописима од 1948. до 2011. године.

Подаци пописа од 1948. до 1981. године односе се на читаву територију Републике Србије, док пописи 1991, 2002. и 2011. године не садрже податке за АП Косово и Метохија. Наиме, Попис 1991. године бојкотован је од стране већине албанског становништва, док 2002. и 2011. године на територији јужне српске покрајине нису постојали услови за спровођење пописа.

## Territorial changes

The data on the number of population by settlements are shown in accordance with the territorial state of affairs at the time of when the 2011 Census was conducted.

During the observed period (1948-2011) some settlements ceased to exist (they were abolished and their territory was merged with the other settlements), some new settlements were created from parts of the existing settlements (through a separation of a part of the territory of another settlement or merging of two or more settlements into one), some settlements were enlarged by expanding across the territory of the neighbouring settlements whose areas were consequently reduced, etc. Also, the names of the settlements changed, as well as the affiliation of some settlements to some municipalities and towns. The regrouping of the data from the earlier censuses, that is, their breaking down to the territorial state of affairs as of 2011 was carried out on the basis of the data from the Register of Spatial Units.

For the settlements that underwent territorial changes in the last inter-census period (increased or decreased area), as well as for the newly-established settlements, the calculation of the number of population in the earlier censuses was done on the basis of the data on the number of population of lower spatial units (statistical and enumeration areas). However, in the situations when there was a correction of the border between two settlements, when the territory changing its affiliation with a settlement (moving from one settlement into another) could not be precisely identified using the lower spatial units, there are certain oscillations possible in the number of population from one census to the next.

Therefore, the data for the earlier censuses presented in this book should be taken with a certain reserve, while the differences in the number of population that are noticed if comparison is made between the published results of the previous censuses and the data published in this book ought to be interpreted as the consequence of the territorial changes in the inter-census periods.

The results of the censuses conducted prior to the 2011 Census were published for each census in separate books, while the data on the total number of population by settlements were shown by territorial state of affairs at the time when these censuses were conducted.

### Comparative overview of the number of population, by the 1948–2011 censuses

**Table A and graph 1** show a comparative overview of the number of population, by the censuses from 1948 to 2011.

The data from the censuses from 1948 to 1981 refer to the entire territory of the Republic of Serbia, while the censuses of 1991, 2002 and 2011 do not contain data for the AP Kosovo and Metohija. Namely, the 1991 Census was boycotted by the majority of the Albanian population, while in 2002 and 2011 there were no conditions on the territory of the south Serbian province for the conduction of a census.

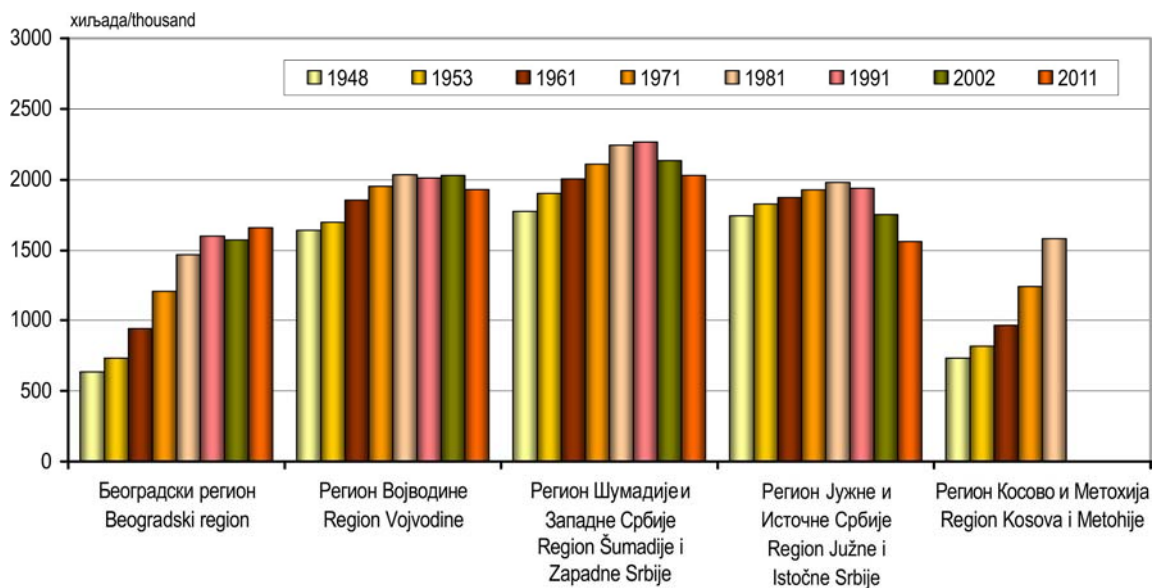


**Табела А:** Упоредни преглед броја становника од 1948. до 2011, по регионима  
**Table A:** Comparative overview of the number of population from 1948 to 2011, by regions

	Година / Year								
	1948	1953	1961	1971	1981	1991	2002	2011	
Република Србија	6527583	6978119	7641962	8446726	9313686	7822795	7498001	7186862	Republic of Serbia
Србија – север	2274602	2430477	2797161	3161920	3504855	3616115	3608116	3591249	Srbija – sever
Београдски регион	634003	731837	942190	1209360	1470073	1602226	1576124	1659440	Beogradski region
Регион Војводине	1640599	1698640	1854971	1952560	2034782	2013889	2031992	1931809	Region Vojvodine
Србија – југ	4252981	4547642	4844801	5284806	5808831	4206680	3889885	3595613	Srbija – jug
Регион Шумадије и Западне Србије	1776544	1902934	2006793	2111855	2243885	2266428	2136881	2031697	Region Šumadije i Zapadne Srbije
Регион Јужне и Источне Србије	1743691	1828910	1874293	1929140	1980506	1940252	1753004	1563916	Region Južne i Istočne Srbije
Регион Косово и Метохија	732746	815798	963715	1243811	1584440	...	...	...	Region Kosovo i Metohija

**Графикон 1:** Упоредни преглед броја становника 1948-2011, по регионима

**Chart 1:** Comparative overview of the number of population by 1948-2011 Censuses, by regions





## Табеларни приказ података

У овој књизи објављени су подаци о броју становника Републике Србије по пописима 1948, 1953, 1961, 1971, 1981, 1991, 2002. и 2011. године.

Подаци у табелама приказани су у складу са Номенклатуром статистичких територијалних јединица (НСТЈ)<sup>2</sup>, усвојеном у периоду између последња два пописа, којом су дефинисане статистичке функционалне територијалне целине, тј. три хијерархијска нивоа: НСТЈ 1 (Србија – север и Србија – југ), НСТЈ 2 (региони) и НСТЈ 3 (области).

За Регион Косово и Метохија исказан је само укупан број становника по пописима од 1948. до 1981. године.

У **табели 1** исказани су подаци о укупном броју становника, на нивоу општина и градова и на вишим нивоима агрегације.

У **табели 2** дати су подаци о укупном броју становника, по насељима. Поред тога, дати су и збирни редови за градска и остала насеља, почев од највишег територијалног нивоа (Република Србија) па све до нивоа општина. За исказивање података према типу насеља коришћен је такозвани административно-правни критеријум, према којем се насеља деле на „градска“ (која су актом јединица локалне самоуправе добила тај статус) и на „остала“. Сва градска насеља обележена су ознаком „г“.

Посебно су приказани подаци за насеља Београд и Ниш, која се, за разлику од осталих насеља у Републици Србији, простиру на територији више општина. Насеље Београд представља део Града Београда и обухвата целокупну територију шест градских општина (Врачар, Стари град, Савски венац, Звездара, Раковица и Нови Београд) и делове територија још четири градске општине (Вождовац, Земун, Палилула и Чукарица). Насеље Ниш је део Града Ниша и обухвата делове територија четири од пет градских општина (Црвени крст, Пантелеј, Палилула и Медијана)<sup>3</sup>.

<sup>2</sup> Уредба о номенклатури статистичких територијалних јединица („Службени гласник РС“, бр. 109/09 и 46/10).

<sup>3</sup> Карта на страни 15.

## Table overview of the data

This book contains data on the number of population of the Republic of Serbia according to the censuses of 1948, 1953, 1961, 1971, 1981, 1991, 2002 and 2011.

The data are shown in compliance with the Nomenclature of Statistical Territorial Units (NSTJ)<sup>2</sup> adopted in the period between the last two censuses, which defines statistical functional territorial wholes, i.e., three hierarchical levels: NSTJ 1 (Serbia – north and Serbia – south), NSTJ 2 (regions) and NSTJ 3 (areas).

For the Kosovo and Metohija region, only the total number of population according to the censuses from 1948 to 1981 is shown.

**Table 1** shows the data on the total number of population, at the level of municipalities and towns, and at the higher levels of aggregation.

**Table 2** provides the data on the total number of population, by settlements. In addition to that, the table also provides aggregate rows for urban and other settlements, starting from the highest territorial level (Republic of Serbia) all the way down to the level of municipalities. In order to present the data by the type of settlement, the SORS used the so-called administrative-legal criterion according to which the settlements are divided into “urban” (those that have obtained such a status through a legal act of the respective local self-government unit) and “other.” All urban settlements are indicated with the mark “g.”

The data for settlements Belgrade and Nis are shown separately since, as opposed to the other settlements in the Republic of Serbia, they spread over the territory of several municipalities. Settlement Belgrade represents a part of the City of Belgrade and it includes the whole territory of six urban municipalities (Vračar, Stari Grad, Savski Venac, Zvezdara, Rakovica and Novi Beograd) and parts of the territories of four more urban municipalities (Voždovac, Zemun, Palilula and Čukarica). Settlement Niš is a part of the City of Niš and it includes parts of the territories of four out of five urban municipalities (Crveni krst, Panteleј, Palilula and Medijana)<sup>3</sup>.

<sup>2</sup> Regulation on the nomenclature of statistical territorial units (“The Official Gazette of the RS,” no. 109/09 and 46/10).

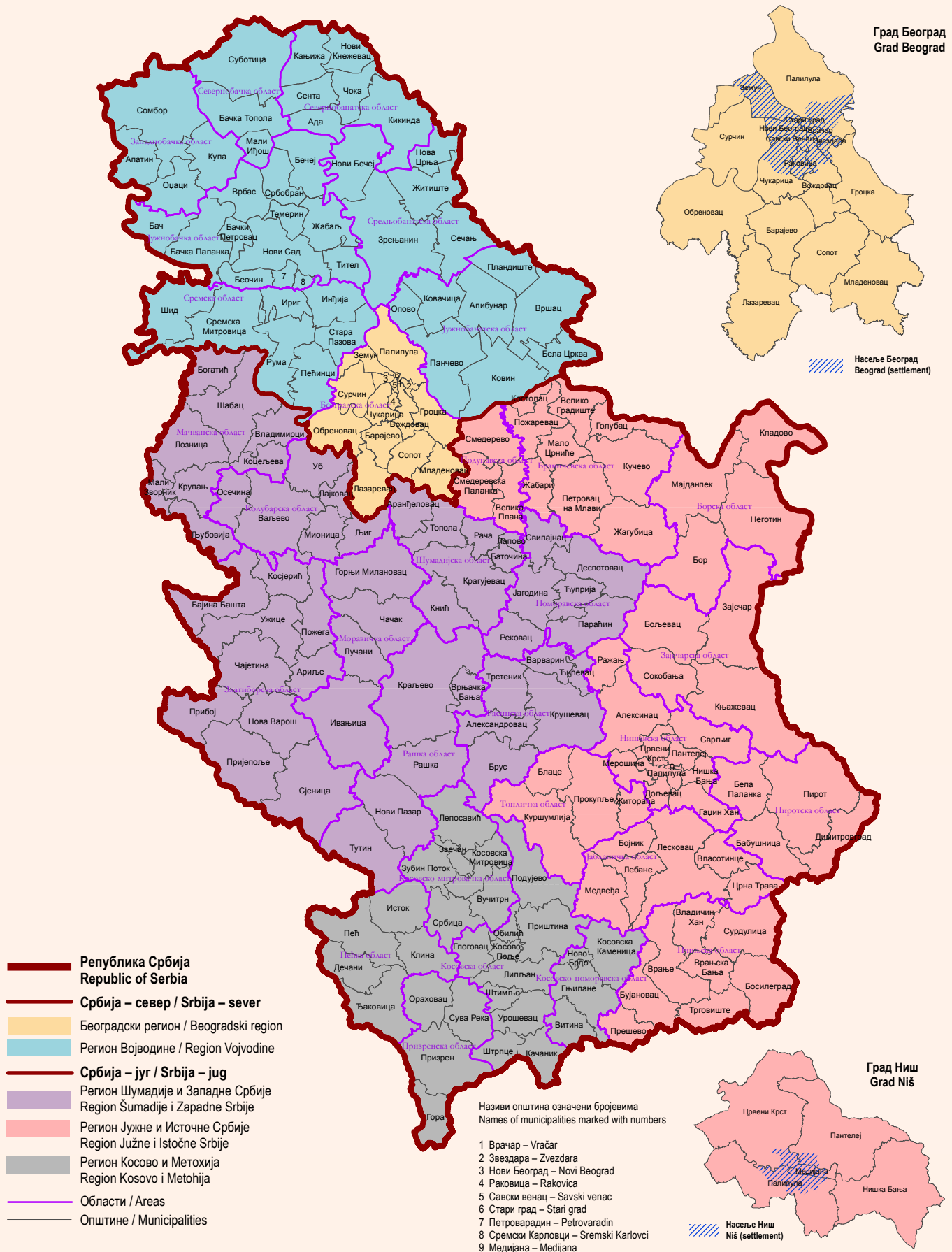
<sup>3</sup> Map on page 15.

Симболи / Symbols	
-	Нема појаве / No occurrence
...	Не располаже се податком / No data available

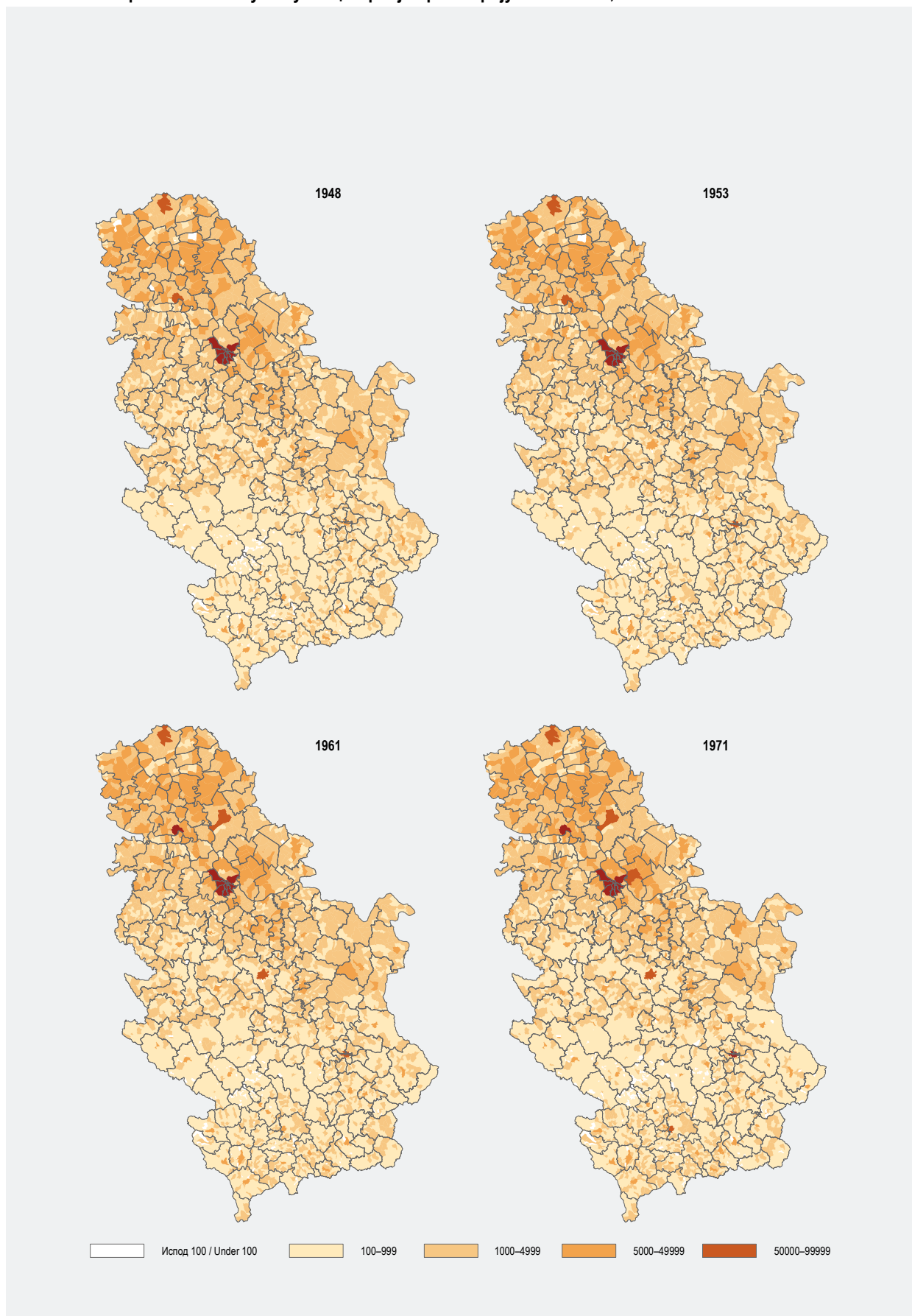
**Карте**  
**Maps**



Карта 1: Општине и градови у Републици Србији по областима и регионима  
 Map 1: Municipalities and cities of the Republic of Serbia by areas and regions

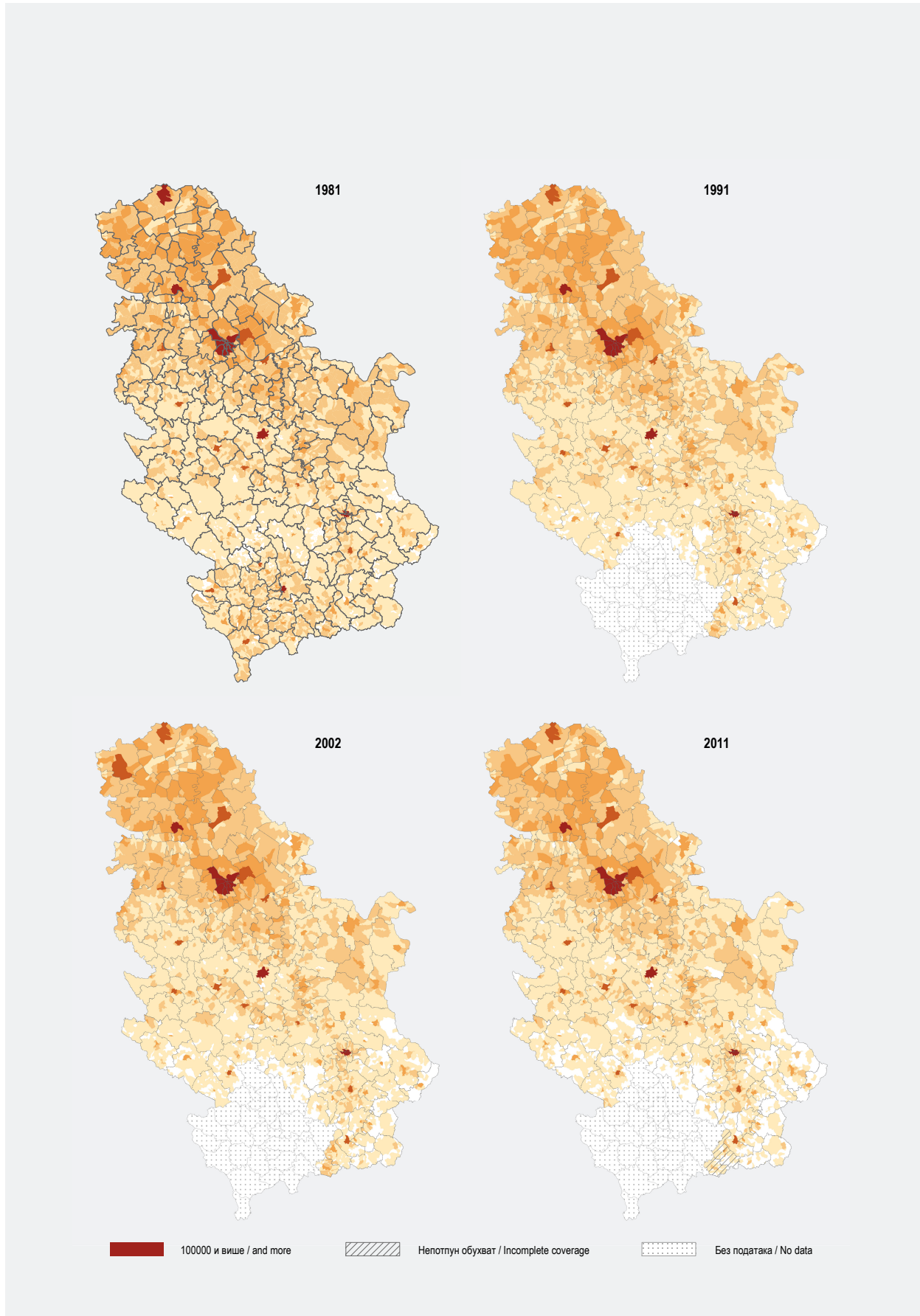


Карта 2: Насеља у Републици Србији према броју становника, по пописима 1948–2011.





Map 2: Settlements of the Republic of Serbia by number of inhabitants, by Censuses 1948–2011



Карта 3: Насеља у Републици Србији према густини насељености (број становника на 1км<sup>2</sup>), по пописима 1948–2011.



Мап 3: Settlements of the Republic of Serbia by population density (population per 1km<sup>2</sup>), by Censuses 1948–2011







**Табеларни прикази**  
**Table presentations**





**1. Упоредни преглед броја становника 1948, 1953, 1961, 1971, 1981, 1991, 2002 и 2011. године**  
**Comparative overview of the number of population in 1948, 1953, 1961, 1971, 1981, 1991, 2002 and 2011**

Регион Област Град – општина	Број становника / Number of population								Region Area City – Municipality
	1948	1953	1961	1971	1981	1991	2002	2011	
<b>РЕПУБЛИКА СРБИЈА</b>	<b>6527583</b>	<b>6978119</b>	<b>7641962</b>	<b>8446726</b>	<b>9313686</b>	<b>7822795</b>	<b>7498001</b>	<b>7186862</b>	<b>REPUBLIC OF SERBIA</b>
СРБИЈА - СЕВЕР	2274602	2430477	2797161	3161920	3504855	3616115	3608116	3591249	SRBIJA - SEVER
<b>Београдски регион</b>	<b>634003</b>	<b>731837</b>	<b>942190</b>	<b>1209360</b>	<b>1470073</b>	<b>1602226</b>	<b>1576124</b>	<b>1659440</b>	<b>Beogradski region</b>
<b>Београдска област</b>	<b>634003</b>	<b>731837</b>	<b>942190</b>	<b>1209360</b>	<b>1470073</b>	<b>1602226</b>	<b>1576124</b>	<b>1659440</b>	<b>Beogradska oblast</b>
<b>(Град Београд)</b>	<b>634003</b>	<b>731837</b>	<b>942190</b>	<b>1209360</b>	<b>1470073</b>	<b>1602226</b>	<b>1576124</b>	<b>1659440</b>	<b>(Grad Beograd)</b>
Барајево	17421	18148	17461	16552	18815	21647	24641	27110	Barajevo
Вождовац	52338	61200	85458	134206	159364	161376	151768	158213	Voždovac
Врачар	62158	75139	88422	84291	78862	69680	58386	56333	Vračar
Гроцка	28927	30659	32836	35275	54599	69448	75466	83907	Grocka
Звездара	56177	66580	88919	112938	128753	140483	132621	151808	Zvezdara
Земун	42197	51089	74791	111877	138591	146056	152831	168170	Zemun
Лазаревац	36377	38794	43906	45675	51068	58882	58511	58622	Lazarevac
Младеновац	37662	39945	44769	47134	52489	56389	52490	53096	Mladenovac
Нови Београд	9195	11339	33347	92200	173541	224424	217773	214506	Novi Beograd
Обреновац	41024	44484	48228	53260	62612	70234	70975	72524	Obrenovac
Палилула	47168	59085	89141	126380	150484	156587	155902	173521	Palilula
Раковица	14082	15966	28613	50798	87067	97752	99000	108641	Rakovica
Савски венац	54067	65366	74971	63531	53374	47682	42505	39122	Savski venac
Сопот	22857	23182	23131	21166	20860	20527	20390	20367	Sopot
Стари град	67675	81311	96517	83742	73767	70791	55543	48450	Stari grad
Сурчин	15650	16107	21099	28081	33704	35636	38814	43819	Surčin
Чукарица	29028	33443	50581	102254	132123	154632	168508	181231	Čukarica
<b>Регион Војводине</b>	<b>1640599</b>	<b>1698640</b>	<b>1854971</b>	<b>1952560</b>	<b>2034782</b>	<b>2013889</b>	<b>2031992</b>	<b>1931809</b>	<b>Region Vojvodine</b>
<b>Западнобачка област</b>	<b>200465</b>	<b>207941</b>	<b>219331</b>	<b>220671</b>	<b>220876</b>	<b>215916</b>	<b>214011</b>	<b>188087</b>	<b>Zapadnobačka oblast</b>
Апатин	31145	32612	34836	34279	33843	32999	32813	28929	Apatin
Кула	39488	41622	46062	48727	49898	49311	48353	43101	Kula
Оџаци	39355	41124	42242	39585	37967	37501	35582	30154	Odžaci
Сомбор	90477	92583	96191	98080	99168	96105	97263	85903	Sombor
<b>Јужнобанатска област</b>	<b>279092</b>	<b>292125</b>	<b>320187</b>	<b>331285</b>	<b>340189</b>	<b>328428</b>	<b>313937</b>	<b>293730</b>	<b>Južnobanatska oblast</b>
Алибунар	32552	31770	32932	31833	29383	26535	22954	20151	Alibunar
Бела Црква	25179	25774	26276	25450	25690	23707	20367	17367	Bela Crkva
Вршац	51792	55594	61284	60528	61005	58228	54369	52026	Vršac
Ковачица	31682	32808	34654	33489	32798	30469	27890	25274	Kovačica
Ковин	35465	38061	39994	39808	39843	38263	36802	33722	Kovin
Опово	12256	12305	11848	11515	11541	11384	11016	10440	Opovo
Панчево	70943	76283	93744	110780	123791	125261	127162	123414	Pančevo
Пландиште	19223	19530	19455	17882	16138	14581	13377	11336	Plandište
<b>Јужнобачка област</b>	<b>358722</b>	<b>377282</b>	<b>432873</b>	<b>486083</b>	<b>538016</b>	<b>553027</b>	<b>593666</b>	<b>615371</b>	<b>Južnobačka oblast</b>
<b>Град Нови Сад</b>	<b>111358</b>	<b>120686</b>	<b>155685</b>	<b>206821</b>	<b>250138</b>	<b>265464</b>	<b>299294</b>	<b>341625</b>	<b>Grad Novi Sad</b>
Нови Сад	101585	109752	141289	188087	227920	241262	268067	307760	Novi Sad
Петроварадин	9773	10934	14396	18734	22218	24202	31227	33865	Petrovaradin
Бач	19215	21050	22262	19348	18243	17249	16268	14405	Bač
Бачка Паланка	46795	48948	52199	54410	58155	58835	60966	55528	Bačka Palanka
Бачки Петровац	13814	15142	16865	16042	16095	15662	14681	13418	Bački Petrovac
Беочин	9401	10243	11881	13216	14126	14848	16086	15726	Beočin
Бечеј	42071	43021	44585	44976	44243	42685	40987	37351	Bečej

1. Упоредни преглед броја становника 1948, 1953, 1961, 1971, 1981, 1991, 2002 и 2011. године (наставак)  
Comparative overview of the number of population in 1948, 1953, 1961, 1971, 1981, 1991, 2002 and 2011 (continued)

Регион Област Град – општина	Број становника / Number of population								Region Area City – Municipality
	1948	1953	1961	1971	1981	1991	2002	2011	
Врбас	37174	37614	42853	43490	45756	46405	45852	42092	Vrbas
Жабалј	22448	23262	25300	25372	26219	25823	27513	26134	Žabalj
Србобран	20082	19855	20414	19594	18573	17365	17855	16317	Srbobran
Сремски Карловци	5350	5618	6390	7040	7547	7534	8839	8750	Sremski Karlovci
Темерин	15257	16157	18336	19643	22557	24939	28275	28287	Temerin
Тител	15757	15686	16103	16131	16364	16218	17050	15738	Titel
<b>Севернобанатска област</b>	<b>189050</b>	<b>189414</b>	<b>194150</b>	<b>191632</b>	<b>187179</b>	<b>179783</b>	<b>165881</b>	<b>147770</b>	<b>Severnobanatska oblast</b>
Ада	22235	21676	22234	22611	22408	21506	18994	16991	Ada
Кањижа	36334	35590	34960	33817	32709	30668	27510	25343	Kanjiža
Кикинда	64251	64685	68562	68915	69864	69743	67002	59453	Kikinda
Нови Кнежевац	17311	17680	17831	16509	15026	13816	12975	11269	Novi Kneževac
Сента	29617	29898	31081	31416	30519	28779	25568	23316	Senta
Чока	19302	19885	19482	18364	16653	15271	13832	11398	Čoka
<b>Севернобачка област</b>	<b>184506</b>	<b>186569</b>	<b>198392</b>	<b>205929</b>	<b>211475</b>	<b>205401</b>	<b>200140</b>	<b>186906</b>	<b>Severnobačka oblast</b>
Бачка Топола	43135	43243	44466	43508	41889	40473	38245	33321	Bačka Topola
Мали Иђош	17683	16767	17144	15651	14975	14394	13494	12031	Mali Idoš
Суботица	123688	126559	136782	146770	154611	150534	148401	141554	Subotica
<b>Средњобанатска област</b>	<b>218821</b>	<b>221667</b>	<b>229812</b>	<b>231486</b>	<b>230962</b>	<b>221353</b>	<b>208456</b>	<b>187667</b>	<b>Srednjobanatska oblast</b>
Житиште	36375	35649	33514	29684	25579	22811	20399	16841	Žitište
Зрењанин	100364	102844	115692	129837	139300	136778	132051	123362	Zrenjanin
Нова Црња	23169	23382	21580	18298	16270	14538	12705	10272	Nova Crnja
Нови Бечеј	33229	33682	33507	31729	30312	28788	26924	23925	Novi Bečej
Сечањ	25684	26110	25519	21938	19501	18438	16377	13267	Sečanj
<b>Сремска област</b>	<b>209943</b>	<b>223642</b>	<b>260226</b>	<b>285474</b>	<b>306085</b>	<b>309981</b>	<b>335901</b>	<b>312278</b>	<b>Sremska oblast</b>
Инђија	27600	29287	36484	40530	44151	44185	49609	47433	Indija
Ириг	13839	14056	14709	13678	12413	11696	12329	10866	Irig
Пећинци	18800	18567	19289	18490	19284	20077	21506	19720	Pećinci
Рума	37622	40742	47671	52156	55083	55087	60006	54339	Ruma
Сремска Митровица	49017	52959	63634	78391	85129	85328	85902	79940	Sremska Mitrovica
Стара Пазова	30547	33352	41036	43477	52566	57291	67576	65792	Stara Pazova
Шид	32518	34679	37403	38752	37459	36317	38973	34188	Šid
СРБИЈА - ЈУГ Регион Шумадије и Западне Србије	4252981	4547642	4844801	5284806	5808831	4206680	3889885	3595613	SRBIJA - JUG Region Sumadije i Zapadne Srbije
<b>Златиборска област</b>	<b>270830</b>	<b>293015</b>	<b>308918</b>	<b>324065</b>	<b>335570</b>	<b>335826</b>	<b>313396</b>	<b>286549</b>	<b>Zlatiborska oblast</b>
Ариље	20316	20882	20001	19581	20111	20335	19784	18792	Arijlje
Бајина Башта	34183	35283	34067	31387	30860	29747	29151	26022	Bajina Bašta
Косјерић	17917	18592	17898	16582	16157	15478	14001	12090	Kosjerić
Нова Варош	20170	21848	24770	22740	22523	21812	19982	16638	Nova Varoš
Пожега	31014	31741	32382	33804	34100	33578	32293	29638	Požega
Прибој	17989	20784	26147	32548	35200	35951	30377	27133	Priboj
Пријеполје	31328	35568	38925	44022	46902	46525	41188	37059	Prijepolje
Сјеница	31980	36033	36950	36622	35570	33681	27970	26392	Sjenica
Ужице	45667	50755	57062	67555	77049	82723	83022	78040	Užice
Чајетина	20266	21529	20716	19224	17098	15996	15628	14745	Čajetina

**1. Упоредни преглед броја становника 1948, 1953, 1961, 1971, 1981, 1991, 2002 и 2011. године (наставак)**  
**Comparative overview of the number of population in 1948, 1953, 1961, 1971, 1981, 1991, 2002 and 2011 (continued)**

Регион Област Град – општина	Број становника / Number of population								Region Area City – Municipality
	1948	1953	1961	1971	1981	1991	2002	2011	
<b>Колубарска област</b>	<b>192572</b>	<b>201411</b>	<b>202630</b>	<b>202990</b>	<b>205094</b>	<b>200560</b>	<b>192204</b>	<b>174513</b>	<b>Kolubarska oblast</b>
Ваљево	70459	76104	81173	88267	95449	98226	96761	90312	Valjevo
Лајковац	17587	18411	18985	18270	17950	17716	17062	15475	Lajkovac
Љиг	20190	20697	19662	18549	17620	15912	14629	12754	Ljig
Мионица	23366	23905	22359	20560	19297	17368	16513	14335	Mionica
Осечина	23076	23108	21803	19832	18519	16745	15135	12536	Osečina
Уб	37894	39186	38648	37512	36259	34593	32104	29101	Ub
<b>Мачванска област</b>	<b>270053</b>	<b>293169</b>	<b>311916</b>	<b>324427</b>	<b>338247</b>	<b>339644</b>	<b>329625</b>	<b>298931</b>	<b>Mačvanska oblast</b>
Богатић	35560	37492	37141	35882	35256	34438	32990	28883	Bogatić
Владимирци	28643	30068	28281	26729	25281	23335	20373	17462	Vladimirci
Коцелјева	19711	20458	19982	19143	18367	17064	15636	13129	Koceljeva
Крупањ	24123	25396	24520	23529	22530	21879	20192	17295	Krupanj
Лозница	53436	59796	70534	78228	84180	86875	86413	79327	Loznica
Љубовија	24448	25541	25009	21689	19890	18391	17052	14469	Ljubovija
Мали Зворник	9036	12004	11583	12084	13074	14029	14076	12482	Mali Zvornik
Шабац	75096	82414	94866	107143	119669	123633	122893	115884	Šabac
<b>Моравичка област</b>	<b>189860</b>	<b>200014</b>	<b>207195</b>	<b>217223</b>	<b>229047</b>	<b>230748</b>	<b>224772</b>	<b>212603</b>	<b>Moravička oblast</b>
Горњи Милановац	49604	49859	47894	48420	50651	50087	47641	44406	Gornji Milanovac
Ивањица	37891	40258	40526	39233	37887	36686	35445	31963	Ivanjica
Лучани	32333	34412	33336	31646	29708	27167	24614	20897	Lučani
Чачак	70032	75485	85439	97924	110801	116808	117072	115337	Čačak
<b>Поморавска област</b>	<b>225392</b>	<b>240512</b>	<b>254521</b>	<b>262055</b>	<b>270474</b>	<b>264108</b>	<b>227435</b>	<b>214536</b>	<b>Pomoravska oblast</b>
Деспотовац	33262	36509	38389	36553	35690	33869	25611	23191	Despotovac
Јагодина	51100	55116	62950	68910	76460	77226	70894	71852	Jagodina
Параћин	50855	54520	59957	63097	64718	64119	58301	54242	Paraćin
Рековац	28101	28085	25520	22710	19877	17011	13551	11055	Rekovac
Свилајнац	33268	33969	33677	34256	34888	33136	25511	23551	Svilajnac
Ћуприја	28806	32313	34028	36529	38841	38747	33567	30645	Čuprija
<b>Расинска област</b>	<b>225212</b>	<b>240876</b>	<b>251575</b>	<b>265521</b>	<b>281455</b>	<b>283108</b>	<b>259441</b>	<b>241999</b>	<b>Rasinska oblast</b>
Александровац	32612	34748	34540	33798	33887	33215	29389	26522	Aleksandrovac
Брус	23491	25585	25606	24581	22679	21331	18764	16317	Brus
Варварин	26088	26744	26423	26143	25779	23821	20122	17966	Varvarin
Крушевац	87853	94827	103190	118016	132972	138111	131368	128752	Kruševac
Трстеник	43406	46606	49107	50624	53570	54873	49043	42966	Trstenik
Ћићевац	11762	12366	12709	12359	12568	11757	10755	9476	Ćićevac
<b>Рашка област</b>	<b>186092</b>	<b>206008</b>	<b>228991</b>	<b>251230</b>	<b>282644</b>	<b>300274</b>	<b>291230</b>	<b>309258</b>	<b>Raška oblast</b>
Врњачка Бања	15916	17394	18820	21940	24768	25875	26492	27527	Vrnjačka Banja
Краљево	75657	82454	91580	106153	121622	125772	121707	125488	Kraljevo
Нови Пазар	44020	50189	58776	64326	74000	85249	85996	100410	Novi Pazar
Рашка	25837	28008	29856	29367	29475	28747	26981	24678	Raška
Тутин	24662	27963	29959	29444	32779	34631	30054	31155	Tutin
<b>Шумадијска област</b>	<b>216533</b>	<b>227929</b>	<b>241047</b>	<b>264344</b>	<b>301354</b>	<b>312160</b>	<b>298778</b>	<b>293308</b>	<b>Šumadijska oblast</b>
Аранђеловац	32584	35388	38562	42122	46803	47618	48129	46225	Aranđelovac
Баточина	12003	12309	12455	12459	13452	13459	12220	11760	Batočina
Кнић	28380	26982	25599	23192	20965	18724	16148	14237	Knić
Крагујевац	85468	93465	105711	130551	164823	180084	175802	179417	Kragujevac
Лапово	7819	8255	8850	9156	9631	9480	8228	7837	Lapovo
Рача	18361	18969	18010	16542	16262	15216	12959	11503	Rača
Топола	31918	32561	31860	30322	29418	27579	25292	22329	Topola

1. Упоредни преглед броја становника 1948, 1953, 1961, 1971, 1981, 1991, 2002 и 2011. године (наставак)  
Comparative overview of the number of population in 1948, 1953, 1961, 1971, 1981, 1991, 2002 and 2011 (continued)

Регион Област Град – општина	Број становника / Number of population								Region Area City – Municipality
	1948	1953	1961	1971	1981	1991	2002	2011	
<b>Регион Јужне и Источне Србије</b>	<b>1743691</b>	<b>1828910</b>	<b>1874293</b>	<b>1929140</b>	<b>1980506</b>	<b>1940252</b>	<b>1753004</b>	<b>1563916</b>	<b>Region Južne i Istočne Srbije</b>
<b>Борска област</b>	<b>144049</b>	<b>151973</b>	<b>160096</b>	<b>175848</b>	<b>180463</b>	<b>178718</b>	<b>146551</b>	<b>124992</b>	<b>Borska oblast</b>
Бор	34831	38668	43448	52849	56486	59900	55817	48615	Bor
Кладово	26161	27792	28217	33173	33376	31881	23613	20635	Kladovo
Мајданпек	19610	21155	23022	26120	26628	27378	23703	18686	Majdanpek
Неготин	63447	64358	65409	63706	63973	59559	43418	37056	Negotin
<b>Браничевска област</b>	<b>246859</b>	<b>259329</b>	<b>263780</b>	<b>263466</b>	<b>264182</b>	<b>253992</b>	<b>200806</b>	<b>183625</b>	<b>Braničevska oblast</b>
Град Пожаревац	52721	58476	66047	73768	81123	84678	74902	75334	Grad Požarevac
Пожаревац	44771	48904	54754	61812	67481	69838	61402	61697	Požarevac
Костолац	7950	9572	11293	11956	13642	14840	13500	13637	Kostolac
Велико Градиште	27571	28196	27819	28019	27929	27174	20659	17610	Veliko Gradište
Голубац	14844	15166	15320	14178	13541	12513	9913	8331	Golubac
Жабари	26562	26837	25580	23749	22324	19847	13337	11380	Žabari
Жагубица	22015	23012	22602	21055	20275	17777	14823	12737	Žagubica
Кучево	28308	31274	30452	29095	28429	25649	18808	15516	Kučevo
Мало Црниће	24408	24808	24347	23169	21953	19940	13853	11458	Malo Crniće
Петровац на Млави	50430	51560	51613	50433	48608	46414	34511	31259	Petrovac na Mlavi
<b>Зајечарска област</b>	<b>173603</b>	<b>177332</b>	<b>178623</b>	<b>172424</b>	<b>170682</b>	<b>158131</b>	<b>137561</b>	<b>119967</b>	<b>Zaječarska oblast</b>
Бољевац	25423	25831	26277	23335	21818	19384	15849	12994	Boljevac
Зајечар	62887	64907	68616	73147	76681	72763	65969	59461	Zaječar
Књажевац	61560	61973	59445	52010	48789	44036	37172	31491	Knjaževac
Сокобања	23733	24621	24285	23932	23394	21948	18571	16021	Sokobanja
<b>Јабланичка област</b>	<b>231280</b>	<b>244128</b>	<b>254855</b>	<b>260982</b>	<b>262531</b>	<b>255011</b>	<b>240923</b>	<b>216304</b>	<b>Jablanička oblast</b>
Бојник	21895	22329	20838	18801	16246	14498	13118	11104	Bojnik
Власотинце	33845	35224	35625	36002	35863	34302	33312	29893	Vlasotince
Лебане	26290	28062	27579	28228	27836	27068	24918	22000	Lebane
Лесковац	113158	121311	134250	147487	159001	161986	156252	144206	Leskovac
Медвеђа	22478	24300	24244	20792	17219	13368	10760	7438	Medveđa
Црна Трава	13614	12902	12319	9672	6366	3789	2563	1663	Crna Trava
<b>Нишавска област</b>	<b>283842</b>	<b>303482</b>	<b>327367</b>	<b>363292</b>	<b>394110</b>	<b>396043</b>	<b>381757</b>	<b>376319</b>	<b>Nišavska oblast</b>
Град Ниш	109280	122100	148354	195362	232563	248086	250518	260237	Grad Niš
Медијана	22907	27323	38232	60627	77252	86626	87405	85969	Medijana
Нишка Бања	12406	12872	14261	14497	14661	14949	15359	14680	Niška Banja
Палилула	26969	30517	37876	52277	64465	71035	72165	73801	Palilula
Пантелеј	25774	27631	31851	38132	44151	41595	42137	53486	Panteleј
Црвени крст	21224	23757	26134	29829	32034	33881	33452	32301	Crveni krst
Алексинач	61002	64344	67200	66082	67286	63844	57749	51863	Aleksinac
Гаџин Хан	26380	26182	23965	19974	16281	12990	10464	8389	Gadžin Han
Дољевац	17641	18825	19860	20228	20663	20662	19561	18463	Doljevac
Мерошина	18326	19469	18899	18028	17489	16139	14812	13968	Merošina
Ражањ	18931	19623	18829	17113	15586	13582	11369	9150	Ražanj
Сврљиг	32282	32939	30260	26505	24242	20740	17284	14249	Svrlјig
<b>Пиротска област</b>	<b>160285</b>	<b>157360</b>	<b>145789</b>	<b>136008</b>	<b>127427</b>	<b>116926</b>	<b>105654</b>	<b>92479</b>	<b>Pirotska oblast</b>
Бабушница	37532	37312	34316	29033	23872	19333	15734	12307	Babušnica
Бела Паланка	29641	28756	24982	21325	18744	16447	14381	12126	Bela Palanka
Димитровград	23063	22082	18418	16365	15158	13488	11748	10118	Dimitrovgrad
Пирот	70049	69210	68073	69285	69653	67658	63791	57928	Pirot

**1. Упоредни преглед броја становника 1948, 1953, 1961, 1971, 1981, 1991, 2002 и 2011. године (наставак)**  
**Comparative overview of the number of population in 1948, 1953, 1961, 1971, 1981, 1991, 2002 and 2011 (continued)**

Регион Област Град – општина	Број становника / Number of population								Region Area City – Municipality
	1948	1953	1961	1971	1981	1991	2002	2011	
<b>Подунавска област</b>	<b>153039</b>	<b>164975</b>	<b>180122</b>	<b>197205</b>	<b>220425</b>	<b>226089</b>	<b>209987</b>	<b>199395</b>	<b>Podunavska oblast</b>
Велика Плана	43188	45804	46952	48443	52114	50650	44167	40902	Velika Plana
Смедерево	59545	66132	77682	90650	107366	115617	109809	108209	Smederevo
Смедеревска Паланка	50306	53039	55488	58112	60945	59822	56011	50284	Smederevska Palanka
<b>Пчињска област</b>	<b>209232</b>	<b>220910</b>	<b>222520</b>	<b>230373</b>	<b>238753</b>	<b>243529</b>	<b>227690</b>	<b>159081</b>	<b>Pčinjska oblast</b>
Град Врање	59504	62659	65367	72208	82527	86518	87288	83524	Grad Vranje
Врање	46609	49555	52214	58478	69697	74546	76239	73944	Vranje
Врањска Бања	12895	13104	13153	13730	12830	11972	11049	9580	Vranjska Banja
Босилеград	18816	19751	18368	17306	14196	11644	9931	8129	Bosilegrad
Бујановац <sup>1)</sup>	34472	36810	39064	43522	46689	49238	43302	18067	Bujanovac <sup>1)</sup>
Владичин Хан	24946	25927	26074	25231	25441	25255	23703	20871	Vladičin Han
Прешево <sup>1)</sup>	23379	24607	26738	30056	33948	38943	34904	3080	Preševo <sup>1)</sup>
Сурдулица	32747	35578	32505	29494	27029	24785	22190	20319	Surdulica
Трговиште	15368	15578	14404	12556	8923	7146	6372	5091	Trgovište
<b>Топличка област</b>	<b>141502</b>	<b>149421</b>	<b>141141</b>	<b>129542</b>	<b>121933</b>	<b>111813</b>	<b>102075</b>	<b>91754</b>	<b>Toplička oblast</b>
Блаце	23676	24608	22099	19331	17338	15709	13759	11754	Blace
Житорађа	21250	22427	22071	21224	20710	19545	18207	16368	Žitorađa
Куршумлија	37284	39772	36896	31672	27629	23590	21608	19213	Kuršumlija
Прокупље	59292	62614	60075	57315	56256	52969	48501	44419	Prokuplje
<b>Регион Косово и Метохија</b>	<b>732746</b>	<b>815798</b>	<b>963715</b>	<b>1243811</b>	<b>1584440</b>	...	...	...	<b>Region Kosovo i Metohija</b>

<sup>1)</sup> Непотпун обухват у Попису 2011.

<sup>1)</sup> Incomplete coverage, Census 2011.



## 2. Упоредни преглед броја становника 1948, 1953, 1961, 1971, 1981, 1991, 2002 и 2011. године

### Comparative overview of the number of population in 1948, 1953, 1961, 1971, 1981, 1991, 2002 and 2011

Регион Област Град – општина Насеље	Број становника / Number of population								Region Area City – Municipality Settlement
	1948	1953	1961	1971	1981	1991	2002	2011	
<b>РЕПУБЛИКА СРБИЈА</b>	<b>6527583</b>	<b>6978119</b>	<b>7641962</b>	<b>8446726</b>	<b>9313686</b>	<b>7822795</b>	<b>7498001</b>	<b>7186862</b>	<b>REPUBLIC OF SERBIA</b>
Градска	1717478	1980083	2574244	3505997	4390358	4214698	4218479	4271872	Urban
Остала	4810105	4998036	5067718	4940729	4923328	3608097	3279522	2914990	Other
<b>СРБИЈА – СЕВЕР</b>	<b>2274602</b>	<b>2430477</b>	<b>2797161</b>	<b>3161920</b>	<b>3504855</b>	<b>3616115</b>	<b>3608116</b>	<b>3591249</b>	<b>SRBIJA – SEVER</b>
Градска	1092884	1220689	1547383	1968387	2301491	2426482	2427598	2491575	Urban
Остала	1181718	1209788	1249778	1193533	1203364	1189633	1180518	1099674	Other
<b>Београдски регион</b>	<b>634003</b>	<b>731837</b>	<b>942190</b>	<b>1209360</b>	<b>1470073</b>	<b>1602226</b>	<b>1576124</b>	<b>1659440</b>	<b>Beogradski region</b>
Градска	437053	521114	721183	990272	1206235	1310920	1274924	1344844	Urban
Остала	196950	210723	221007	219088	263838	291306	301200	314596	Other
<b>Београдска област (Град Београд)</b>	<b>634003</b>	<b>731837</b>	<b>942190</b>	<b>1209360</b>	<b>1470073</b>	<b>1602226</b>	<b>1576124</b>	<b>1659440</b>	<b>Beogradska oblast (Grad Beograd)</b>
Градска	437053	521114	721183	990272	1206235	1310920	1274924	1344844	Urban
Остала	196950	210723	221007	219088	263838	291306	301200	314596	Other
Барајево	17421	18148	17461	16552	18815	21647	24641	27110	Barajevo
Остала	17421	18148	17461	16552	18815	21647	24641	27110	Other
Арнајево	1113	1144	1094	1032	1034	1005	853	753	Arnajevo
Барајево	3001	3361	3386	3519	4225	6243	8325	9158	Barajevo
Баћевац	1067	1110	1031	971	1092	1220	1624	1942	Bacevac
Белјина	977	980	954	883	892	873	810	775	Beljina
Бождаревац	1374	1431	1340	1307	1546	1617	1218	1219	Bozdarevac
Велики Борак	1420	1455	1421	1231	1294	1283	1287	1357	Veliki Borak
Вранић	2991	3051	2868	2625	3044	3288	3899	4233	Vranic
Гунцати	1209	1273	1239	1163	1409	1718	2102	2752	Guncati
Лисовић	1135	1167	1114	963	1032	1075	1057	1054	Lisovic
Манић	771	818	809	768	813	682	551	560	Manic
Мељак	743	712	675	701	1065	1307	1772	2208	Meljak
Рожанци	760	801	708	634	637	625	523	467	Rožanci
Шиљаковац	860	845	822	755	732	711	620	632	Šiljakovac
Вождовац	52338	61200	85458	134206	159364	161376	151768	158213	Voždovac
Градска	43584	51565	73408	122007	147130	148811	139003	145124	Urban
Остала	8754	9635	12050	12199	12234	12565	12765	13089	Other
Бели Поток	Г 1726	2082	2825	3242	3150	3069	3417	3621	U Beli Potok
Београд (Вождовац)	Г 40145	47568	68277	116076	141143	143042	132747	138352	U Beograd (Voždovac)
Зуце	1279	1380	1517	1526	1771	1994	2024	2001	Zuce
Пиносава	Г 1713	1915	2306	2689	2837	2700	2839	3151	U Pinosava
Рипањ	7475	8255	10533	10673	10463	10571	10741	11088	Ripanj
Врачар	62158	75139	88422	84291	78862	69680	58386	56333	Vračar
Градска	62158	75139	88422	84291	78862	69680	58386	56333	Urban
Београд (Врачар)	Г 62158	75139	88422	84291	78862	69680	58386	56333	U Beograd (Vračar)
Гроцка	28927	30659	32836	35275	54599	69448	75466	83907	Grocka
Градска	2927	3200	3726	4956	6394	7642	8338	8441	Urban
Остала	26000	27459	29110	30319	48205	61806	67128	75466	Other
Бегалјица	3175	3301	3449	3604	3842	3880	3255	3029	Begaljica
Болеч	1184	1213	1277	1476	3395	4960	5750	6410	Boleč
Брестовик	1043	1038	1047	1050	1038	1129	1076	1045	Brestovik

**2. Упоредни преглед броја становника 1948, 1953, 1961, 1971, 1981, 1991, 2002 и 2011. године (наставак)**  
**Comparative overview of the number of population in 1948, 1953, 1961, 1971, 1981, 1991, 2002 and 2011 (continued)**

Регион Област Град – општина Насеље	Број становника / Number of population								Region Area City – Municipality Settlement
	1948	1953	1961	1971	1981	1991	2002	2011	
Винча	1767	2047	2247	2280	3653	5213	5819	6779	Vinča
Врчин	5040	5342	6042	6263	7327	8034	8667	9088	Vrčin
Гроцка	2927	3200	3726	4956	6394	7642	8338	8441	Grocka
Дражањ	1700	1867	1876	1776	1758	1855	1548	1441	Dražanj
Живковац	371	381	403	404	420	438	380	371	Živkovac
Заклопача	1860	1871	1782	1807	1946	2197	2252	2297	Zaklopača
Калуђерица	934	1011	1066	1909	12435	18326	22248	26904	Kaluđerica
Камендол	1563	1619	1627	1486	1343	1372	1067	964	Kamendol
Лештане	939	992	1131	1485	4096	7109	8492	10473	Leštane
Пударци	1507	1602	1642	1497	1552	1643	1410	1353	Pudarci
Ритопек	1892	1980	1956	1886	2002	2163	2284	2613	Ritopek
Умчари	3025	3195	3565	3396	3398	3487	2880	2699	Umčari
Звездара	56177	66580	88919	112938	128753	140483	132621	151808	Zvezdara
Градска	56177	66580	88919	112938	128753	140483	132621	151808	Urban
Београд (Звездара)	56177	66580	88919	112938	128753	140483	132621	151808	Beograd (Zvezdara)
Земун	42197	51089	74791	111877	138591	146056	152831	168170	Zemun
Градска	40428	49361	72896	109619	135313	141952	145632	157363	Urban
Остала	1769	1728	1895	2258	3278	4104	7199	10807	Other
Београд (Земун)	40428	49361	72896	109619	135313	141952	145632	157363	Beograd (Zemun)
Угриновци	1769	1728	1895	2258	3278	4104	7199	10807	Ugrinovci
Лазаревац	36377	38794	43906	45675	51068	58882	58511	58622	Lazarevac
Градска	3614	3970	5905	7994	13184	21978	22732	26006	Urban
Остала	32763	34824	38001	37681	37884	36904	35779	32616	Other
Араповац	1004	1032	1020	861	825	830	754	644	Arapovac
Барзиловица	1144	1127	1108	1101	1041	1040	877	844	Barzilovica
Барошевац	1070	1139	1212	1219	1293	1315	1260	1054	Baroševac
Бистрица	639	683	645	619	560	530	497	441	Bistrica
Брајковац	1552	1582	1388	1344	1205	1192	1002	929	Brajkovac
Бурово	303	317	321	328	339	409	468	448	Burovo
Велики Црљени	2296	2687	4227	3861	4252	4668	4580	4318	Veliki Crljeni
Врбовно	791	839	829	755	747	832	978	1042	Vrbovno
Вреоци	2447	2855	3354	3174	3303	3385	3210	2559	Vreoci
Дрен	146	160	239	323	533	877	919	436	Dren
Дудовица	854	922	923	895	818	840	777	701	Dudovica
Жупањац	594	596	581	552	597	650	582	508	Županjac
Зеоке	925	985	1011	1052	895	883	796	722	Zeoke
Јунковац	1450	1349	1322	1172	1057	1057	984	834	Junkovac
Крушевица	938	968	886	845	784	753	686	580	Kruševica
Лазаревац	3614	3970	5905	7994	13184	21978	22732	26006	Lazarevac
Лесковац	999	985	937	906	843	855	770	779	Leskovac
Лукавица	677	720	820	1281	1522	577	455	442	Lukavica
Мали Црљени	791	804	1043	868	890	930	885	811	Mali Crljeni
Медошевац	1292	1376	1548	1725	1846	1095	925	642	Medoševac
Миросалџи	1775	1863	1820	1729	1723	1794	1658	1513	Mirosaljci
Петка	711	720	776	1105	854	1065	1191	1422	Petka
Пркосава	393	445	448	367	351	339	317	259	Prkosava

**2. Упоредни преглед броја становника 1948, 1953, 1961, 1971, 1981, 1991, 2002 и 2011. године (наставак)**  
**Comparative overview of the number of population in 1948, 1953, 1961, 1971, 1981, 1991, 2002 and 2011 (continued)**

Регион Област Град – општина Насеље	Број становника / Number of population								Region Area City – Municipality Settlement
	1948	1953	1961	1971	1981	1991	2002	2011	
Рудовци	1112	1537	2276	1909	1883	1804	1787	1620	Rudovci
Сакуља	424	530	496	434	263	-	-	-	Sakulja
Соколово	663	694	665	656	629	608	623	562	Sokolovo
Степојевац	2327	2299	2468	2638	2773	2943	3019	2894	Stepojevac
Стрмово	376	417	436	353	344	370	324	318	Strmovno
Стубица	608	605	527	955	1026	302	269	236	Stubica
Трбушница	1150	1115	1085	1013	902	830	796	686	Trbušnica
Цветовац	779	856	934	926	838	276	233	139	Cvetovac
Чибутковица	1488	1553	1500	1430	1319	1357	1260	1175	Čibutkoviца
Шопић	939	947	983	1050	1242	1832	2230	2619	Šopić
Шушњар	106	117	173	235	387	666	667	439	Šušnjар
Младеновац	37662	39945	44769	47134	52489	56389	52490	53096	Mladenovac
Градска	4833	6231	10943	15858	21016	23299	22114	23609	Urban
Остала	32829	33714	33826	31276	31473	33090	30376	29487	Other
Амерић	1032	1039	1008	925	882	866	807	835	Amerić
Белуће	289	305	339	316	295	314	263	439	Beluće
Бељевац	182	191	209	220	167	177	160	150	Beljevac
Велика Иванча	2896	3053	2874	2443	2223	2073	1796	1532	Velika Ivanča
Велика Крсна	4669	4712	4576	4129	3984	3880	3253	2693	Velika Krsna
Влашка	2913	2941	2949	2800	2808	2938	2547	2440	Vlaška
Границе	656	694	819	875	1152	1376	1460	1483	Granice
Дубона	1916	1875	1767	1573	1445	1383	1139	1009	Dubona
Јагњило	2694	2785	2756	2513	2576	2553	2279	1931	Jagnjilo
Ковачевац	4379	4637	5039	4518	4506	4693	4349	4208	Kovačevac
Кораћица	2478	2426	2260	2023	1928	1878	1924	1989	Koračica
Мала Врбица	356	378	408	360	353	384	368	355	Mala Vrbica
Марковац	702	737	728	668	693	689	674	666	Markovac
Међулуђе	994	1034	1224	1480	1792	2406	2431	2751	Međulužje
Младеновац (варош)	Г	4833	6231	10943	15858	21016	23299	22114	U Mladenovac (varoš)
Младеновац (село)		1033	1042	1221	1306	1613	1901	1539	Mladenovac (selo)
Пружатовац		1116	1171	1150	1007	958	922	835	Pružatovac
Рабровац		1632	1683	1634	1537	1512	1555	1400	Rabrovac
Рајковац		686	738	669	658	817	1354	1639	Rajkovac
Сенаја		718	738	668	591	578	571	444	Senaja
Црквине		274	287	281	220	212	221	214	Crkvine
Шепшин		1214	1248	1247	1114	979	956	855	Šepšin
Нови Београд		9195	11339	33347	92200	173541	224424	217773	Novi Beograd
Градска		9195	11339	33347	92200	173541	224424	217773	Urban
Београд (Нови Београд)	Г	9195	11339	33347	92200	173541	224424	217773	U Beograd (Novi Beograd)
Обреновац		41024	44484	48228	53260	62612	70234	70975	Obrenovac
Градска		6106	7206	10414	14785	18489	22748	23929	Urban
Остала		34918	37278	37814	38475	44123	47486	47046	Other
Баљевац		637	649	609	570	584	584	532	Baljevac
Барич		1570	2160	2604	2931	5033	5982	6586	Barič
Бело Поље		418	493	713	1012	1266	1557	1631	Belo Polje
Бргулице		513	476	422	405	377	454	501	Brgulice

**2. Упоредни преглед броја становника 1948, 1953, 1961, 1971, 1981, 1991, 2002 и 2011. године (наставак)**  
**Comparative overview of the number of population in 1948, 1953, 1961, 1971, 1981, 1991, 2002 and 2011 (continued)**

Регион Област Град – општина Насеље	Број становника / Number of population								Region Area City – Municipality Settlement
	1948	1953	1961	1971	1981	1991	2002	2011	
Бровић	912	970	901	876	879	911	783	735	Brović
Велико Поље	1397	1429	1473	1402	1454	1665	1820	1868	Veliko Polje
Вукићевица	847	884	841	762	753	750	675	584	Vukićevica
Грабовац	3359	3462	3268	2988	3072	3149	2596	2401	Grabovac
Дражевац	1873	1934	1793	1677	1645	1573	1536	1442	Draževac
Дрен	1824	1881	1732	1631	1687	1644	1279	1113	Dren
Забрежје	567	669	968	1374	1718	2113	2228	2371	Zabrežje
Звечка	2478	2750	3084	3755	5321	6089	6138	6350	Zvečka
Јасенак	838	839	829	737	704	713	664	670	Jasenak
Конатице	1263	1280	1285	1162	1145	1079	909	779	Konatice
Кртинска	925	1408	1299	1286	1254	1289	1177	1085	Krtinska
Љубинић	1207	1244	1193	1041	1023	1002	855	774	Ljubinić
Мала Моштаница	1085	1117	1139	999	1125	1265	1665	1805	Mala Moštanica
Мислођин	1206	1260	1305	1395	1834	2151	2313	2424	Mislodjin
Обреновац	Г 6106	7206	10414	14785	18489	22748	23929	25429	U Obrenovac
Орашац	1188	1249	1114	1015	949	881	707	603	Orašac
Пироман	1148	1171	1151	1136	1235	1227	1008	908	Piroman
Пољане	583	659	652	611	557	515	455	401	Poljane
Ратари	589	562	523	456	526	466	603	596	Ratari
Рвати	373	441	637	904	1130	1390	1510	2129	Rvati
Скела	2005	2064	1896	1853	1912	1902	1855	1858	Skela
Стублине	2040	2140	2331	2605	2895	3182	3099	3016	Stubline
Трстеница	1202	1213	1116	971	968	967	917	792	Trstenica
Уровци	1350	1306	1391	1501	1679	1618	1540	1521	Urovci
Ушће	1521	1568	1545	1420	1398	1368	1464	1119	Ušće
Палилула	47168	59085	89141	126380	150484	156587	155902	173521	Palilula
Градска	41292	48903	76740	113117	134917	141032	140978	159465	Urban
Остала	5876	10182	12401	13263	15567	15555	14924	14056	Other
Београд (Палилула)	Г 35810	43752	69484	100249	113838	111693	103261	110637	U Beograd (Palilula)
Борча	Г 3532	3384	4330	9487	18549	26895	35150	46086	U Borča
Велико Село	1908	1968	1877	1874	1901	1767	1676	1594	Veliko Selo
Дунавац	-	166	444	382	542	618	603	496	Dunavac
Ковилово	-	950	871	1042	1132	1063	1039	920	Kovilovo
Овча	Г 1950	1767	2926	3381	2530	2444	2567	2742	U Ovča
Падинска Скела	2516	5578	7631	8280	10311	10371	9836	9263	Padinska Skela
Сланци	1452	1520	1578	1685	1681	1736	1770	1783	Slanci
Раковица	14082	15966	28613	50798	87067	97752	99000	108641	Rakovica
Градска	14082	15966	28613	50798	87067	97752	99000	108641	Urban
Београд (Раковица)	Г 14082	15966	28613	50798	87067	97752	99000	108641	U Beograd (Rakovica)
Савски венац	54067	65366	74971	63531	53374	47682	42505	39122	Savski venac
Градска	54067	65366	74971	63531	53374	47682	42505	39122	Urban
Београд (Савски венац)	Г 54067	65366	74971	63531	53374	47682	42505	39122	U Beograd (Savski venac)
Сопот	22857	23182	23131	21166	20860	20527	20390	20367	Sopot
Градска	576	552	970	1272	1581	1720	1752	1920	Urban
Остала	22281	22630	22161	19894	19279	18807	18638	18447	Other
Бабе	606	632	532	371	297	278	332	348	Babe
Губеревац	1448	1439	1269	1055	918	755	646	535	Guberevac
Дрлупа	1158	1136	1092	899	774	675	547	532	Drlupa
Дучина	1173	1205	1105	1003	912	845	736	729	Dučina

**2. Упоредни преглед броја становника 1948, 1953, 1961, 1971, 1981, 1991, 2002 и 2011. године (наставак)**  
**Comparative overview of the number of population in 1948, 1953, 1961, 1971, 1981, 1991, 2002 and 2011 (continued)**

Регион Област Град – општина Насеље	Број становника / Number of population								Region Area City – Municipality Settlement	
	1948	1953	1961	1971	1981	1991	2002	2011		
Ђуринци	1090	1079	1181	1092	1210	1255	1088	973	Ђуринци	
Мала Иванча	1998	2069	2274	2071	2061	1857	1701	1769	Mala Ivanča	
Мали Пожаревац	1295	1359	1455	1461	1473	1472	1479	1391	Mali Požarevac	
Неменикуће	2414	2464	2400	2161	1999	1933	2058	1992	Nemenikuće	
Парџани	1271	1303	1220	842	734	693	657	619	Parcani	
Поповић	1823	1622	1648	1442	1440	1492	1545	1679	Popović	
Раља	572	941	1311	1665	2250	2580	2858	2933	Ralja	
Рогача	1762	1740	1665	1380	1330	1271	1046	953	Rogača	
Ропочево	2247	2251	2179	2062	1869	2004	2363	2628	Ropočevo	
Сибница	1567	1546	1346	1144	960	754	686	573	Sibnica	
Слатина	364	373	309	293	283	264	254	226	Slatina	
Сопот	Г	576	552	970	1272	1581	1720	1752	1920	U Sopot
Стојник		1493	1471	1175	953	769	679	642	567	Stojnik
Стари град		67675	81311	96517	83742	73767	70791	55543	48450	Stari grad
Градска		67675	81311	96517	83742	73767	70791	55543	48450	Urban
Београд (Стари град)	Г	67675	81311	96517	83742	73767	70791	55543	48450	U Beograd (Stari grad)
Сурчин		15650	16107	21099	28081	33704	35636	38814	43819	Surčin
Градска		7360	7158	11225	17461	20278	20275	22539	26708	Urban
Остала		8290	8949	9874	10620	13426	15361	16275	17111	Other
Бечмен		733	974	1195	1357	2494	3020	3409	3785	Bečmen
Бољевци		3356	3648	3855	4011	3990	4284	4056	4094	Boljevci
Добановци	Г	3873	3559	5065	6807	7703	8011	8247	8503	U Dobanovci
Јаково		2096	2249	2624	3123	4619	5483	5949	6393	Jakovo
Петровчић		751	811	846	890	956	1117	1406	1394	Petrovčić
Прогар		1354	1267	1354	1239	1367	1457	1455	1445	Progar
Сурчин	Г	3487	3599	6160	10654	12575	12264	14292	18205	U Surčin
Чукарица		29028	33443	50581	102254	132123	154632	168508	181231	Čukarica
Градска		22979	27267	44167	95703	112569	130651	142079	151919	Urban
Остала		6049	6176	6414	6551	19554	23981	26429	29312	Other
Београд (Чукарица)	Г	17941	21560	35856	85560	102146	120910	132055	141551	U Beograd (Čukarica)
Велика Моштаница		2453	2497	2563	2417	2751	3084	3210	3490	Velika Moštanica
Остружница	Г	2304	2663	3840	4016	4060	3787	3929	4218	U Ostružnica
Пећани	Г	336	356	450	477	467	632	493	562	U Pećani
Руцка	Г	340	320	290	257	278	317	310	316	U Rucka
Рушањ		1520	1546	1666	1686	3610	4672	4769	4821	Rušanj
Сремчица		2076	2133	2185	2448	13193	16225	18450	21001	Sremčica
Умка	Г	2058	2368	3731	5393	5618	5005	5292	5272	U Umka
<b>Насеље Београд</b>		<b>397678</b>	<b>477942</b>	<b>657302</b>	<b>899004</b>	<b>1087804</b>	<b>1168409</b>	<b>1119523</b>	<b>1166763</b>	<b>Beograd (settlement)</b>
<b>Регион Војводине</b>		<b>1640599</b>	<b>1698640</b>	<b>1854971</b>	<b>1952560</b>	<b>2034782</b>	<b>2013889</b>	<b>2031992</b>	<b>1931809</b>	<b>Region Vojvodine</b>
Градска		655831	699575	826200	978115	1095256	1115562	1152674	1146731	Urban
Остала		984768	999065	1028771	974445	939526	898327	879318	785078	Other
<b>Западнобачка област</b>		<b>200465</b>	<b>207941</b>	<b>219331</b>	<b>220671</b>	<b>220876</b>	<b>215916</b>	<b>214011</b>	<b>188087</b>	<b>Zapadnobачка oblast</b>
Градска		70998	74893	85770	98060	106183	107669	110195	100712	Urban
Остала		129467	133048	133561	122611	114693	108247	103816	87375	Other

**2. Упоредни преглед броја становника 1948, 1953, 1961, 1971, 1981, 1991, 2002 и 2011. године (наставак)**  
**Comparative overview of the number of population in 1948, 1953, 1961, 1971, 1981, 1991, 2002 and 2011 (continued)**

Регион Област Град – општина Насеље	Број становника / Number of population								Region Area City – Municipality Settlement
	1948	1953	1961	1971	1981	1991	2002	2011	
Апатин	31145	32612	34836	34279	33843	32999	32813	28929	Apatin
Градска	13195	14465	17191	17565	18320	18389	19320	17411	Urban
Остала	17950	18147	17645	16714	15523	14610	13493	11518	Other
Апатин	13195	14465	17191	17565	18320	18389	19320	17411	U Apatin
Купусина	3200	3146	3133	3063	2694	2500	2356	1952	Kupusina
Пригревица	5219	5480	5449	5033	5026	4842	4781	4016	Prigrevica
Свилојево	1750	1917	1785	1667	1490	1278	1364	1219	Svilojevo
Сонта	7781	7604	7278	6951	6313	5990	4992	4331	Sonta
Кула	39488	41622	46062	48727	49898	49311	48353	43101	Kula
Градска	17583	19530	22978	27343	29476	29720	29464	26867	Urban
Остала	21905	22092	23084	21384	20422	19591	18889	16234	Other
Крушчић	2791	2846	3281	2927	2658	2477	2353	1852	Kruščić
Кула	10704	11733	13609	17245	18847	19311	19301	17866	U Kula
Липар	1696	1565	1890	1609	1506	1456	1807	1482	Lipar
Нова Црвенка	515	461	592	419	453	508	524	420	Nova Crvenka
Руски Крстур	5874	6115	5873	5960	5826	5636	5213	4585	Ruski Krstur
Сивац	11029	11105	11448	10469	9979	9514	8992	7895	Sivac
Црвенка	6879	7797	9369	10098	10629	10409	10163	9001	U Crvenka
Оџаци	39355	41124	42242	39585	37967	37501	35582	30154	Odžaci
Градска	6607	7266	7841	9052	9933	10567	9940	8811	Urban
Остала	32748	33858	34401	30533	28034	26934	25642	21343	Other
Бачки Брестовац	5991	5795	5226	4589	3876	3737	3469	2819	Bački Brestovac
Бачки Грачац	4383	4394	4284	3343	2996	2924	2913	2286	Bački Gračac
Богојево	2930	3053	3037	2874	2557	2301	2120	1744	Bogojevo
Дероње	3147	3337	3312	3154	2963	2889	2847	2487	Deronje
Каравуково	5008	6024	6472	5925	5682	5607	4991	4215	Karavukovo
Лалић	2365	2351	2351	2125	1859	1699	1646	1343	Lalić
Оџаци	6607	7266	7841	9052	9933	10567	9940	8811	U Odžaci
Ратково	4835	4904	5266	4684	4337	4114	4118	3411	Ratkovo
Српски Милетић	4089	4000	4453	3839	3764	3663	3538	3038	Srpski Miletić
Сомбор	90477	92583	96191	98080	99168	96105	97263	85903	Sombor
Градска	33613	33632	37760	44100	48454	48993	51471	47623	Urban
Остала	56864	58951	58431	53980	50714	47112	45792	38280	Other
Алекса Шантић	1020	1446	1751	2064	2259	2267	2172	1770	Aleksa Šantić
Бачки Брег	2244	2218	2045	2006	1770	1585	1388	1140	Bački Breg
Бачки Моноштор	4555	4635	4560	4590	4432	4205	3920	3485	Bački Monoštor
Бездан	6691	6681	6813	6427	6085	5472	5263	4623	Bezdan
Гаково	62	1477	2022	2014	2122	2073	2201	1810	Gakovo
Дорослово	2906	2835	2669	2339	2131	1864	1830	1497	Doroslovo
Кљајићево	5847	6028	6088	5805	5850	5737	6012	5045	Kljajićevo
Колут	2927	2877	2597	2148	1866	1710	1710	1327	Kolut
Растина	905	939	960	892	686	605	566	411	Rastina
Риђица	4195	4317	4291	3663	3186	2806	2590	2011	Ridica
Светозар Милетић	4105	4036	3990	3860	3685	3292	3169	2746	Svetozar Miletić
Сомбор	33613	33632	37760	44100	48454	48993	51471	47623	U Sombor
Станишић	7741	7814	7521	6156	5476	5131	4808	3987	Stanišić



2. Упоредни преглед броја становника 1948, 1953, 1961, 1971, 1981, 1991, 2002 и 2011. године (наставак)  
Comparative overview of the number of population in 1948, 1953, 1961, 1971, 1981, 1991, 2002 and 2011 (continued)

Регион Област Град – општина Насеље	Број становника / Number of population								Region Area City – Municipality Settlement	
	1948	1953	1961	1971	1981	1991	2002	2011		
Стапар	4811	4925	4582	4242	3988	3795	3720	3282	Stapar	
Телечка	3122	3090	2996	2665	2429	2138	2084	1720	Telečka	
Чонопља	5733	5633	5546	5109	4749	4432	4359	3426	Čonoplja	
<b>Јужнобанатска област</b>	<b>279092</b>	<b>292125</b>	<b>320187</b>	<b>331285</b>	<b>340189</b>	<b>328428</b>	<b>313937</b>	<b>293730</b>	<b>Južnobanatska oblast</b>	
Градска	100420	110088	134627	155794	172479	172890	174582	168286	Urban	
Остала	178672	182037	185560	175491	167710	155538	139355	125444	Other	
Алибунар	32552	31770	32932	31833	29383	26535	22954	20151	Alibunar	
Градска	9450	8997	9730	10224	10122	10024	9251	8089	Urban	
Остала	23102	22773	23202	21609	19261	16511	13703	12062	Other	
Алибунар	Г	3616	3811	3705	3951	3803	3738	3431	3007	U Alibunar
Банатски Карловац	Г	5834	5186	6025	6273	6319	6286	5820	5082	U Banatski Karlovac
Владимировац		5261	5294	5519	5335	5106	4539	4111	3868	Vladimirovac
Добрица		2666	2632	2617	2376	2006	1621	1344	1076	Dobrica
Иланџа		3132	2896	2926	2805	2426	2023	1727	1422	Ilandža
Јаношиќ		1280	1281	1467	1488	1372	1225	1171	966	Janošik
Локве		4184	4246	4243	3826	3511	2973	2002	1772	Lokve
Николинци		2862	2820	2716	2377	1905	1634	1240	1131	Nikolinci
Нови Козјак		1441	1415	1428	1281	1170	997	768	636	Novi Kozjak
Селеуш		2276	2189	2286	2121	1765	1499	1340	1191	Seleuš
Бела Црква		25179	25774	26276	25450	25690	23707	20367	17367	Bela Crkva
Градска		9428	9803	10722	11084	12317	11634	10675	9080	Urban
Остала		15751	15971	15554	14366	13373	12073	9692	8287	Other
Банатска Паланка		1323	1334	1245	1166	1095	974	837	682	Banatska Palanka
Банатска Суботица		516	536	505	479	372	280	200	169	Banatska Subotica
Бела Црква	Г	9428	9803	10722	11084	12317	11634	10675	9080	U Bela Crkva
Врачев Гај		2203	2200	2250	2145	2040	1870	1568	1348	Vračev Gaj
Гребенац		2127	2173	2129	2040	1893	1608	1017	818	Grebenac
Добричево		368	414	408	334	306	265	226	199	Dobričevo
Дупљјаја		1173	1190	1174	1165	1152	1027	854	738	Dupljeja
Јасеново		2030	2159	2333	2108	2062	1927	1446	1243	Jasenovo
Кајтасово		503	490	494	459	424	350	287	262	Kajtasovo
Калуђерово		435	410	348	249	200	170	132	94	Kaluđerovo
Крушчица		1936	1926	1738	1478	1279	1185	989	864	Kruščica
Кусић		2057	2059	1912	1808	1622	1560	1361	1164	Kusić
Црвена Црква		887	901	855	817	842	799	729	666	Crvena Crkva
Чешко Село		193	179	163	118	86	58	46	40	Češko Selo
Вршац		51792	55594	61284	60528	61005	58228	54369	52026	Vršac
Градска		23038	26110	31620	34256	37513	36885	36623	36040	Urban
Остала		28754	29484	29664	26272	23492	21343	17746	15986	Other
Ватин		548	586	553	489	417	316	250	238	Vatin
Велико Средиште		2050	2044	2120	1815	1698	1584	1340	1270	Veliko Središte
Влајковац		1656	1830	1855	1530	1356	1328	1178	1148	Vlajkovac
Војводинци		1196	1098	1012	902	727	593	417	363	Vojvodinci
Вршац	Г	23038	26110	31620	34256	37513	36885	36623	36040	U Vršac
Вршачки Ритови		500	600	636	424	224	156	91	37	Vršački Ritovi
Гудурица		1474	2024	2105	1560	1448	1338	1267	1094	Gudurica

**2. Упоредни преглед броја становника 1948, 1953, 1961, 1971, 1981, 1991, 2002 и 2011. године (наставак)**  
**Comparative overview of the number of population in 1948, 1953, 1961, 1971, 1981, 1991, 2002 and 2011 (continued)**

Регион Област Град – општина Насеље	Број становника / Number of population								Region Area City – Municipality Settlement
	1948	1953	1961	1971	1981	1991	2002	2011	
Загајица	1185	1184	1214	1055	928	790	575	500	Zagajica
Избиште	2506	2410	2408	2257	2094	2004	1728	1472	Izbište
Јабланка	850	789	760	633	536	459	281	251	Jablanka
Куштиљ	1666	1594	1596	1416	1189	1082	806	748	Kuštilj
Мали Жам	999	1034	880	698	565	499	379	283	Mali Žam
Мало Средиште	436	435	405	295	223	161	120	89	Malo Središte
Марковац	1125	1129	1042	817	717	570	329	255	Markovac
Месић	490	477	470	431	392	347	227	198	Mesić
Орешац	801	840	813	738	647	570	420	382	Orešac
Павлиш	2356	2300	2246	2188	2137	1999	2237	2195	Pavliš
Парта	731	716	770	737	629	518	444	376	Parta
Потпорањ	590	598	637	507	453	390	311	272	Potporanj
Ритишево	1157	1099	1098	1017	954	808	509	549	Ritiševo
Сочица	654	618	595	470	340	291	170	133	Sočica
Стража	1261	1295	1393	1254	1207	1107	693	531	Straža
Уљма	3775	3933	4237	4391	4115	3961	3598	3269	Uljma
Шушара	748	851	819	648	496	472	376	333	Šušara
Ковачица	31682	32808	34654	33489	32798	30469	27890	25274	Kovačica
Градска	6359	6674	6990	7119	7357	7426	6764	6259	Urban
Остала	25323	26134	27664	26370	25441	23043	21126	19015	Other
Дебељача	6143	6433	6789	6413	6413	5734	5325	4913	Debeljača
Идвор	1852	1857	1823	1621	1442	1308	1198	974	Idvor
Ковачица	6359	6674	6990	7119	7357	7426	6764	6259	U Kovačica
Падина	5309	5654	6197	6362	6367	6076	5760	5531	Padina
Путниково	188	181	436	375	307	260	243	200	Putnikovo
Самош	2382	2373	2310	2108	1658	1438	1247	1004	Samoš
Уздин	4808	4722	4593	4202	3885	3099	2498	2029	Uzdin
Црепаја	4641	4914	5516	5289	5369	5128	4855	4364	Crepaja
Ковин	35465	38061	39994	39808	39843	38263	36802	33722	Kovin
Градска	8309	9766	11986	12408	13779	13669	14250	13515	Urban
Остала	27156	28295	28008	27400	26064	24594	22552	20207	Other
Баваниште	5805	6053	6133	6322	6412	6517	6106	5820	Bavanište
Гај	3139	3275	3532	3701	3661	3432	3302	2929	Gaj
Делиблато	4281	4509	4262	4189	3885	3722	3498	2939	Deliblato
Дубовац	1615	1641	1677	1675	1598	1469	1283	1188	Dubovac
Ковин	8309	9766	11986	12408	13779	13669	14250	13515	U Kovin
Мало Баваниште	315	277	422	694	621	522	420	332	Malo Bavanište
Мраморак	4939	5204	5113	4411	3888	3597	3145	2690	Mramorak
Плочица	2364	2702	2371	2146	2100	2013	2044	1794	Pločica
Скореновац	4465	4403	4306	4021	3731	3213	2574	2354	Skorenovac
Шумарак	233	231	192	241	168	109	180	161	Šumarak
Опово	12256	12305	11848	11515	11541	11384	11016	10440	Opovo
Градска	4396	4415	4254	4482	4769	4777	4693	4527	Urban
Остала	7860	7890	7594	7033	6772	6607	6323	5913	Other
Баранда	1917	1934	1841	1671	1656	1690	1648	1544	Baranda
Опово	4396	4415	4254	4482	4769	4777	4693	4527	U Opovo
Сакуле	2908	2822	2725	2525	2280	2200	2048	1847	Sakule
Сефкерин	3035	3134	3028	2837	2836	2717	2627	2522	Sefkerin

2. Упоредни преглед броја становника 1948, 1953, 1961, 1971, 1981, 1991, 2002 и 2011. године (наставак)  
Comparative overview of the number of population in 1948, 1953, 1961, 1971, 1981, 1991, 2002 and 2011 (continued)

Регион Област Град – општина Насеље	Број становника / Number of population								Region Area City – Municipality Settlement
	1948	1953	1961	1971	1981	1991	2002	2011	
Панчево	70943	76283	93744	110780	123791	125261	127162	123414	Pančevo
Градска	39440	44323	59325	76221	86622	88475	92326	90776	Urban
Остала	31503	31960	34419	34559	37169	36786	34836	32638	Other
Банатски Брестовац	4068	4289	4322	3809	3865	3715	3517	3251	Banatski Brestovac
Банатско Ново Село	6129	6378	7225	7872	7963	7987	7345	6686	Banatsko Novo Selo
Глогоњ	3678	3175	3230	3257	3605	3475	3178	3012	Glogonj
Долово	5983	6273	6766	6582	6836	6790	6835	6146	Dolovo
Иваново	2169	2196	2066	1893	1947	1439	1131	1053	Ivanovo
Јабuka	4392	4623	5245	5453	6453	6598	6312	6181	Jabuka
Каچارево	Г 5044	5899	7792	8088	8309	8103	7624	7100	U Kačarevo
Омољица	5084	5026	5565	5693	6500	6782	6518	6309	Omoljica
Панчево	Г 30516	34748	46679	61588	71009	72793	77087	76203	U Pančevo
Старчево	Г 3880	3676	4854	6545	7304	7579	7615	7473	U Starčevo
Пландиште	19223	19530	19455	17882	16138	14581	13377	11336	Plandište
Остала	19223	19530	19455	17882	16138	14581	13377	11336	Other
Банатски Соколац	893	869	728	622	458	369	366	272	Banatski Sokolac
Барице	1332	1359	1331	1259	1044	887	598	516	Barice
Велика Грeда	1808	1946	1942	1775	1585	1508	1374	1158	Velika Greda
Велики Гај	1688	1546	1532	1308	1039	898	790	560	Veliki Gaj
Дужине	514	620	623	400	282	234	219	147	Dužine
Јерменовци	1724	1714	1792	1672	1454	1158	1033	905	Jermenovci
Купиник	998	978	886	735	545	408	349	238	Kupinik
Лаудоновац	55	56	63	68	78	50	24	21	Laudonovac
Маргита	1863	1975	1998	1827	1550	1313	1047	924	Margita
Марковићево	617	605	505	420	310	239	216	160	Markovićevo
Милетићево	1528	1510	1323	1025	811	650	622	497	Miletićevo
Пландиште	2985	3040	3446	3701	4122	4380	4270	3825	Plandište
Стари Лец	1446	1463	1406	1236	1341	1031	1094	963	Stari Lec
Хајдучица	1772	1849	1880	1834	1519	1456	1375	1150	Hajdučica
<b>Јужнобачка област</b>	<b>358722</b>	<b>377282</b>	<b>432873</b>	<b>486083</b>	<b>538016</b>	<b>553027</b>	<b>593666</b>	<b>615371</b>	<b>Južnobačka oblast</b>
Градска	192466	205081	248653	305230	351924	366924	400307	433723	Urban
Остала	166256	172201	184220	180853	186092	186103	193359	181648	Other
<i>Град Нови Сад</i>	<i>111358</i>	<i>120686</i>	<i>155685</i>	<i>206821</i>	<i>250138</i>	<i>265464</i>	<i>299294</i>	<i>341625</i>	<i>Grad Novi Sad</i>
Нови Сад	101585	109752	141289	188087	227920	241262	268067	307760	Novi Sad
Градска	69407	76818	103448	144774	178437	189234	210238	250439	Urban
Остала	32178	32934	37841	43313	49483	52028	57829	57321	Other
Бегеч	2277	2329	2392	2608	2717	2827	3335	3325	Begeč
Будисава	2090	2122	2476	2825	3502	3685	3825	3656	Budisava
Ветерник	6179	6829	9185	12945	15803	16711	18375	17454	Veternik
Каћ	4406	4478	5640	6701	8551	9755	11166	11740	Kač
Кисач	5664	5671	5907	6022	6220	5850	5471	5091	Kisač
Ковиљ	5368	5436	5448	5290	5279	5242	5599	5414	Kovilj
Нови Сад	Г 64041	70769	95192	134160	163773	173186	191656	231798	U Novi Sad
Руменка	1951	2028	2546	2906	3629	4361	5729	6495	Rumenka
Степановићево	1965	1916	2169	2188	2096	2020	2214	2021	Stepanovićevo
Футог	Г 5366	6049	8256	10614	14664	16048	18582	18641	U Futog
Ченеј	2278	2125	2078	1828	1686	1577	2115	2125	Čenej

**2. Упоредни преглед броја становника 1948, 1953, 1961, 1971, 1981, 1991, 2002 и 2011. године (наставак)**  
**Comparative overview of the number of population in 1948, 1953, 1961, 1971, 1981, 1991, 2002 and 2011 (continued)**

Регион Област Град – општина Насеље	Број становника / Number of population								Region Area City – Municipality Settlement	
	1948	1953	1961	1971	1981	1991	2002	2011		
Петроварадин	9773	10934	14396	18734	22218	24202	31227	33865	Petrovaradin	
Градска	8210	9277	12054	15528	17870	19240	25178	27083	Urban	
Остала	1563	1657	2342	3206	4348	4962	6049	6782	Other	
Буковац	865	859	1329	2012	2641	3040	3585	3936	Bukovac	
Лединци	465	531	675	795	1137	1280	1641	1912	Ledinci	
Петроварадин	Г	5719	6428	8408	10477	10338	11285	13973	14810	U Petrovaradin
Сремска Каменица	Г	2491	2849	3646	5051	7532	7955	11205	12273	U Sremska Kamenica
Стари Лединци		233	267	338	399	570	642	823	934	Stari Ledinci
Бач		19215	21050	22262	19348	18243	17249	16268	14405	Bač
Градска		5158	6094	6321	5916	5994	6046	6087	5399	Urban
Остала		14057	14956	15941	13432	12249	11203	10181	9006	Other
Бач	Г	5158	6094	6321	5916	5994	6046	6087	5399	U Bač
Бачко Ново Село		1751	1848	2236	1665	1522	1365	1228	1072	Bačko Novo Selo
Бођани		1851	2208	2533	1879	1559	1323	1113	952	Bođani
Вајска		4305	4341	4355	3798	3448	3272	3169	2834	Vajska
Плавна		2350	2560	2662	2033	1712	1538	1392	1152	Plavna
Селенча		3800	3999	4155	4057	4008	3705	3279	2996	Selenča
Бачка Паланка		46795	48948	52199	54410	58155	58835	60966	55528	Bačka Palanka
Градска		12830	13625	16475	21104	25001	26780	29449	28239	Urban
Остала		33965	35323	35724	33306	33154	32055	31517	27289	Other
Бачка Паланка	Г	12830	13625	16475	21104	25001	26780	29449	28239	U Bačka Palanka
Визић		403	411	396	421	428	392	349	270	Vizić
Гајдобра		3627	3764	4056	3567	3272	3171	2968	2578	Gajdobra
Деспотово		2425	2346	2396	2402	2150	2081	2096	1853	Despotovo
Карађорђево		1110	1254	1287	1075	1147	1077	1012	738	Karadorđevo
Младеново		3269	3694	3793	3080	3380	3363	3358	2679	Mladenovo
Нештин		1120	1163	1217	1088	1043	1002	900	794	Neštin
Нова Гајдобра		1547	1677	1623	1433	1331	1372	1409	1220	Nova Gajdobra
Обровац		3211	3445	3512	3174	3245	3242	3177	2944	Obrovac
Параге		1427	1383	1338	1306	1199	1134	1039	921	Parage
Пивнице		5425	5653	5541	5162	4820	4361	3835	3337	Pivnice
Силбаш		3308	3295	3267	3144	3025	2806	2849	2467	Silbaš
Товаришево		3639	3755	3581	3381	3297	3043	3102	2657	Tovariševo
Челарево		3454	3483	3717	4073	4817	5011	5423	4831	Čelarevo
Бачки Петровац		13814	15142	16865	16042	16095	15662	14681	13418	Bački Petrovac
Градска		7452	7503	8104	7822	7729	7236	6727	6155	Urban
Остала		6362	7639	8761	8220	8366	8426	7954	7263	Other
Бачки Петровац	Г	7452	7503	8104	7822	7729	7236	6727	6155	U Bački Petrovac
Гложан		2776	2754	2839	2682	2569	2491	2283	2002	Gložan
Кулпин		3578	3728	3742	3312	3226	3203	2976	2775	Kulpin
Маглић		8	1157	2180	2226	2571	2732	2695	2486	Maglić
Беочин		9401	10243	11881	13216	14126	14848	16086	15726	Beočin
Градска		3639	4082	5145	6563	7298	7873	8058	7839	Urban
Остала		5762	6161	6736	6653	6828	6975	8028	7887	Other
Баноштор		706	677	678	733	650	618	780	743	Banoštor
Беочин	Г	3639	4082	5145	6563	7298	7873	8058	7839	U Beočin

**2. Упоредни преглед броја становника 1948, 1953, 1961, 1971, 1981, 1991, 2002 и 2011. године (наставак)**  
**Comparative overview of the number of population in 1948, 1953, 1961, 1971, 1981, 1991, 2002 and 2011 (continued)**

Регион Област Град – општина Насеље	Број становника / Number of population								Region Area City – Municipality Settlement	
	1948	1953	1961	1971	1981	1991	2002	2011		
Грабово	133	212	219	174	162	142	138	100	Grabovo	
Луг	673	733	764	775	824	864	801	709	Lug	
Раковац	582	715	1060	968	1081	1357	1989	2248	Rakovac	
Свилош	470	472	417	419	367	347	362	291	Sviloš	
Сусек	1444	1490	1502	1440	1217	1137	1132	996	Susek	
Черевих	1754	1862	2096	2144	2527	2510	2826	2800	Čerević	
Бечеј	42071	43021	44585	44976	44243	42685	40987	37351	Bečeј	
Градска	26037	26641	27768	28548	28308	27155	25976	23895	Urban	
Остала	16034	16380	16817	16428	15935	15530	15011	13456	Other	
Бачко Градиште	6512	6178	6106	5986	5764	5625	5445	5110	Bačko Gradište	
Бачко Петрово Село	7131	7297	7605	7819	7753	7437	7116	6350	Bačko Petrovo Selo	
Бечеј	Г	26037	26641	27768	28548	28308	27155	25976	U	Bečeј
Милешево		1784	1845	1908	1468	1301	1218	1118		Mileševo
Радичевић		607	1060	1198	1155	1117	1250	1332		Radičević
Врбас		37174	37614	42853	43490	45756	46405	45852		Vrbas
Градска		14837	15470	19316	22496	25143	25858	25907		Urban
Остала		22337	22144	23537	20994	20613	20547	19945		Other
Бачко Добро Поље		3759	3763	3922	3622	3768	3940	3929		Bačko Dobro Polje
Врбас	Г	14837	15470	19316	22496	25143	25858	25907	U	Vrbas
Змајево		4717	4583	5212	4859	4773	4548	4361		Zmajevo
Косанчић		236	216	239	188	174	175	163		Kosančić
Куцура		4731	4783	4881	4655	4687	4713	4663		Kucura
Равно Село		4046	4362	4378	3814	3636	3579	3478		Ravno Selo
Савино Село		4848	4437	4905	3856	3575	3592	3351		Savino Selo
Жабалј		22448	23262	25300	25372	26219	25823	27513		Žabalj
Градска		6273	6672	7457	7851	8503	8766	9598		Urban
Остала		16175	16590	17843	17521	17716	17057	17915		Other
Госпођинци		3239	3305	3705	3654	3817	3553	3896		Gospodinci
Ђурђево		5008	4819	4669	4531	4668	4517	5137		Đurđevo
Жабалј	Г	6273	6672	7457	7851	8503	8766	9598	U	Žabalj
Чуруг		7928	8466	9469	9336	9231	8987	8882		Čurug
Србобран		20082	19855	20414	19594	18573	17365	17855		Srbobran
Градска		13747	13635	14391	14189	13596	12798	13091		Urban
Остала		6335	6220	6023	5405	4977	4567	4764		Other
Надаљ		2554	2490	2441	2163	2042	1952	2202		Nadalj
Србобран	Г	13747	13635	14391	14189	13596	12798	13091	U	Srbobran
Турија		3781	3730	3582	3242	2935	2615	2562		Turija
Сремски Карловци		5350	5618	6390	7040	7547	7534	8839		Sremски Karlovci
Градска		5350	5618	6390	7040	7547	7534	8839		Urban
Сремски Карловци	Г	5350	5618	6390	7040	7547	7534	8839	U	Sremски Karlovci
Темерин		15257	16157	18336	19643	22557	24939	28275		Temerin
Градска		13876	14165	16067	17442	20271	22397	25265		Urban
Остала		1381	1992	2269	2201	2286	2542	3010		Other
Бачки Јарак	Г	2438	2544	3362	3858	5396	5426	6049	U	Bački Jarak
Сириг		1381	1992	2269	2201	2286	2542	3010		Sirig
Темерин	Г	11438	11621	12705	13584	14875	16971	19216	U	Temerin

**2. Упоредни преглед броја становника 1948, 1953, 1961, 1971, 1981, 1991, 2002 и 2011. године (наставак)**  
**Comparative overview of the number of population in 1948, 1953, 1961, 1971, 1981, 1991, 2002 and 2011 (continued)**

Регион Област Град – општина Насеље	Број становника / Number of population								Region Area City – Municipality Settlement	
	1948	1953	1961	1971	1981	1991	2002	2011		
Тител	15757	15686	16103	16131	16364	16218	17050	15738	Titel	
Градска	5650	5481	5717	5957	6227	6007	5894	5294	Urban	
Остала	10107	10205	10386	10174	10137	10211	11156	10444	Other	
Вилово	1221	1218	1154	1169	1089	1077	1103	1090	Vilovo	
Гардиновци	1828	1714	1712	1636	1515	1452	1485	1297	Gardinovci	
Лок	1786	1817	1789	1688	1509	1302	1255	1114	Lok	
Мошорин	3035	3065	2906	2694	2483	2552	2763	2569	Mošorin	
Тител	Г	5650	5481	5717	5957	6227	6007	5894	U	Titel
Шајкаш		2237	2391	2825	2987	3541	3828	4550		Šajkaš
<b>Севернобанатска област</b>		<b>189050</b>	<b>189414</b>	<b>194150</b>	<b>191632</b>	<b>187179</b>	<b>179783</b>	<b>165881</b>	<b>147770</b>	<b>Severnobanatska oblast</b>
Градска		93513	94912	102413	107357	111011	110212	101984		Urban
Остала		95537	94502	91737	84275	76168	69571	63897		Other
Ада		22235	21676	22234	22611	22408	21506	18994		Ada
Градска		19075	19056	19569	20475	20281	19600	17333		Urban
Остала		3160	2620	2665	2136	2127	1906	1661		Other
Ада	Г	10800	10935	11472	12347	12331	12078	10547	U	Ada
Мол	Г	8275	8121	8097	8128	7950	7522	6786	U	Mol
Оборњача		1395	1155	957	697	515	458	389		Obornjača
Стеријино		75	75	251	206	434	305	234		Sterijino
Утрине		1690	1390	1457	1233	1178	1143	1038		Utrine
Кањижа		36334	35590	34960	33817	32709	30668	27510		Kanjiža
Градска		11139	10842	10722	11240	11759	11541	10200		Urban
Остала		25195	24748	24238	22577	20950	19127	17310		Other
Адорјан		1542	1504	1335	1236	1203	1158	1128		Adorjan
Велебит		741	703	604	562	449	361	366		Velebit
Војвода Зимонић		472	448	587	529	383	282	340		Zimonić
Долине		1100	1105	1060	806	672	367	516		Doline
Кањижа	Г	11139	10842	10722	11240	11759	11541	10200	U	Kanjiža
Мале Пијаце		2763	2694	2539	2402	2336	2144	1988		Male Pijace
Мали Песак		390	382	269	294	165	150	115		Mali Pesak
Мартонош		3361	3266	3400	2996	2737	2423	2183		Martonoš
Ново Село		435	429	390	332	300	336	211		Novo Selo
Ором		2909	2872	2612	2220	2007	1912	1561		Orom
Тотово Село		1038	1161	1214	1073	923	765	709		Totovo Selo
Трешњевац		2542	2416	2357	2304	2135	2028	1868		Trešnjevac
Хоргош		7902	7768	7871	7823	7640	7201	6325		Horgoš
Кикинда		64251	64685	68562	68915	69864	69743	67002		Kikinda
Градска		28661	29568	34055	37571	41701	42938	41861		Urban
Остала		35590	35117	34507	31344	28163	26805	25141		Other
Банатска Топола		1259	1032	1105	1853	1478	1289	1140		Banatska Topola
Банатско Велико Село		4388	4276	4310	3603	3332	3134	3034		Banatsko Veliko Selo
Башаид		4956	4830	4788	4306	3864	3741	3503		Bašaid
Иђош		3034	3064	2857	2540	2338	2263	2174		Idoš
Кикинда	Г	28661	29568	34055	37571	41701	42938	41861	U	Kikinda
Мокрин		8369	7984	7924	7328	6567	6300	5918		Mokrin
Наково		3438	3524	3378	2834	2604	2525	2419		Nakovo



2. Упоредни преглед броја становника 1948, 1953, 1961, 1971, 1981, 1991, 2002 и 2011. године (наставак)  
Comparative overview of the number of population in 1948, 1953, 1961, 1971, 1981, 1991, 2002 and 2011 (continued)

Регион Област Град – општина Насеље	Број становника / Number of population								Region Area City – Municipality Settlement	
	1948	1953	1961	1971	1981	1991	2002	2011		
Нови Козарци	3422	3634	3668	3068	2668	2488	2277	1894	Novi Kozarci	
Руско Село	4294	4341	4143	3830	3657	3510	3328	2813	Rusko Selo	
Сајан	2430	2432	2334	1982	1655	1555	1348	1170	Sajan	
Нови Кнежевац	17311	17680	17831	16509	15026	13816	12975	11269	Novi Kneževac	
Градска	7246	7784	8235	8134	8166	8062	7581	6960	Urban	
Остала	10065	9896	9596	8375	6860	5754	5394	4309	Other	
Банатско Аранђелово	3258	3133	3189	2710	2245	1912	1718	1398	Banatsko Arandelovo	
Ђала	1823	1761	1723	1578	1325	1072	1004	796	Đala	
Мајдан	747	824	717	624	451	387	292	210	Majdan	
Нови Кнежевац	Г	7246	7784	8235	8134	8166	8062	7581	U	Novi Kneževac
Подлокањ		502	501	457	331	274	172	144		Podlokanj
Рабе		400	407	390	306	221	195	135		Rabe
Сигет		522	502	511	434	358	294	247		Siget
Српски Крстур		2642	2585	2415	2201	1794	1552	1620		Srpski Krstur
Филић		171	183	194	191	192	170	136		Filić
Сента		29617	29898	31081	31416	30519	28779	25568		Senta
Градска		23277	23320	25062	24723	23690	22827	20302		Urban
Остала		6340	6578	6019	6693	6829	5952	5266		Other
Богараш		568	626	515	506	1005	822	724		Bogaraš
Горњи Брег		1432	1578	1297	1277	2536	2167	1889		Gornji Breg
Кеви		1840	1697	1438	1447	1414	1055	887		Kevi
Сента	Г	23277	23320	25062	24723	23690	22827	20302	U	Senta
Торњош		2500	2677	2769	3463	1874	1908	1766		Tornjoš
Чока		19302	19885	19482	18364	16653	15271	13832		Čoka
Градска		4115	4342	4770	5214	5414	5244	4707		Urban
Остала		15187	15543	14712	13150	11239	10027	9125		Other
Банатски Моноштор		460	476	352	273	202	152	135		Banatski Monoštor
Врбица		1214	1363	1220	988	654	548	404		Vrbica
Јазово		1861	1887	1729	1625	1261	1118	978		Jazovo
Остојићево		4105	4265	4024	3678	3395	3040	2844		Ostojićevo
Падеј		4494	4610	4545	3993	3465	3190	2882		Padej
Санад		1989	1917	1892	1770	1584	1384	1314		Sanad
Црна Бара		1064	1025	950	823	678	595	568		Crna Bara
Чока	Г	4115	4342	4770	5214	5414	5244	4707	U	Čoka
<b>Севернобачка област</b>		<b>184506</b>	<b>186569</b>	<b>198392</b>	<b>205929</b>	<b>211475</b>	<b>205401</b>	<b>200140</b>		<b>Severnobačka oblast</b>
Градска		80792	84143	94564	110004	124517	124465	123897		Urban
Остала		103714	102426	103828	95925	86958	80936	76243		Other
Бачка Топола		43135	43243	44466	43508	41889	40473	38245		Bačka Topola
Градска		14051	14322	15184	16056	17027	16704	16171		Urban
Остала		29084	28921	29282	27452	24862	23769	22074		Other
Багремово		419	321	325	275	270	220	204		Bagremovo
Бајша		2987	2826	2797	2990	2753	2745	2568		Bajša
Бачка Топола	Г	14051	14322	15184	16056	17027	16704	16171	U	Bačka Topola
Бачки Соколац		718	682	679	622	548	517	638		Bački Sokolac
Богараш		65	152	149	139	185	151	94		Bogaraš

**2. Упоредни преглед броја становника 1948, 1953, 1961, 1971, 1981, 1991, 2002 и 2011. године (наставак)**  
**Comparative overview of the number of population in 1948, 1953, 1961, 1971, 1981, 1991, 2002 and 2011 (continued)**

Регион Област Град – општина Насеље	Број становника / Number of population								Region Area City – Municipality Settlement
	1948	1953	1961	1971	1981	1991	2002	2011	
Горња Рогатица	821	780	776	711	624	587	477	409	Gornja Rogatica
Гунарош	568	1333	1301	1219	1617	1531	1441	1264	Gunaroš
Зобнатица	1042	691	927	829	573	388	309	238	Zobnatica
Кавило	97	229	223	209	276	259	233	177	Kavilo
Карађорђево	997	1143	868	746	624	588	590	468	Karadorđevo
Криваја	864	822	817	748	657	890	957	653	Krivaja
Мали Београд	272	494	616	532	463	503	524	456	Mali Beograd
Мићуново	303	268	267	283	304	524	516	469	Mičunovo
Ново Орахово	3119	2859	2970	2673	2307	2263	2029	1768	Novo Orahovo
Његошево	1606	1135	1090	923	752	635	632	534	Njegoševo
Оборњача	-	-	-	-	-	2	2	-	Obornjača
Панонија	954	902	893	955	877	970	798	607	Panonija
Пачир	4907	4806	4754	4189	3871	3309	2948	2580	Pačir
Победа	148	346	338	317	420	380	342	271	Pobeda
Светићево	946	1196	1292	1148	257	229	205	147	Svetičevo
Средњи Салаш	242	218	266	263	205	183	172	104	Srednji Salaš
Стара Моравица	6919	6682	6904	6737	6449	6266	5699	5051	Stara Moravica
Томиславци	1090	1036	1030	944	830	629	696	541	Oreškovič
Мали Иђош	17683	16767	17144	15651	14975	14394	13494	12031	Mali Idoš
Остала	17683	16767	17144	15651	14975	14394	13494	12031	Other
Ловћенац	4791	4413	4800	4159	4016	4049	3693	3161	Lovćenac
Мали Иђош	6989	6803	6860	6603	6271	5803	5465	4890	Mali Idoš
Фекетић	5903	5551	5484	4889	4688	4542	4336	3980	Feketič
Суботица	123688	126559	136782	146770	154611	150534	148401	141554	Subotica
Градска	66741	69821	79380	93948	107490	107761	107726	105681	Urban
Остала	56947	56738	57402	52822	47121	42773	40675	35873	Other
Бајмок	11188	10829	11117	10307	9586	8620	8586	7414	Bajmok
Бачки Виногради	3084	3206	3590	3744	2345	2242	2039	1922	Bački Vinogradi
Бачко Душаново	1023	1023	1011	938	839	785	741	627	Bačko Dušanovo
Биково	3175	3416	3236	2786	2203	1942	1824	1487	Bikovo
Вишњевац	1074	932	694	668	703	634	639	543	Višnjevac
Горњи Таванкут	2461	2518	2340	2106	1879	1526	1381	1097	Gornji Tavankut
Доњи Таванкут	3553	3636	3379	3042	2719	2710	2631	2327	Donji Tavankut
Ђурђин	2738	2664	2992	2805	2297	1911	1746	1441	Đurđin
Келебија	2861	2641	2974	2434	1995	1975	2168	2142	Kelebija
Љутово	1847	1891	1757	1581	1411	1182	1181	1067	Ljutovo
Мала Босна	2940	3002	2883	2318	1835	1488	1245	1082	Mala Bosna
Мишићево	601	582	597	554	517	509	446	377	Mišičevo
Нови Жедник	3633	3735	3909	3435	3195	2932	2848	2381	Novi Žednik
Палић	Г 4026	4103	4776	5646	7650	8246	8443	7771	U Palić
Стари Жедник	2809	2887	3022	2655	2472	2323	2230	1947	Stari Žednik
Суботица	Г 62715	65718	74604	88302	99840	99515	99283	97910	U Subotica
Хајдуково	1511	1539	1791	2118	2879	2627	2482	2313	Hajdukovo
Чантавир	9397	9262	9341	9085	8596	7940	7178	6591	Čantavir
Шупљак	3052	2975	2769	2246	1650	1427	1310	1115	Šupljak
<b>Средњобанатска област</b>	<b>218821</b>	<b>221667</b>	<b>229812</b>	<b>231486</b>	<b>230962</b>	<b>221353</b>	<b>208456</b>	<b>187667</b>	<b>Srednjobanatska oblast</b>
Градска	61749	68366	79415	94251	104046	103338	100449	94920	Urban
Остала	157072	153301	150397	137235	126916	118015	108007	92747	Other

2. Упоредни преглед броја становника 1948, 1953, 1961, 1971, 1981, 1991, 2002 и 2011. године (наставак)  
Comparative overview of the number of population in 1948, 1953, 1961, 1971, 1981, 1991, 2002 and 2011 (continued)

Регион Област Град – општина Насеље	Број становника / Number of population								Region Area City – Municipality Settlement
	1948	1953	1961	1971	1981	1991	2002	2011	
Житиште	36375	35649	33514	29684	25579	22811	20399	16841	Žitište
Градска	3163	3326	3078	2921	3060	3074	3242	2903	Urban
Остала	33212	32323	30436	26763	22519	19737	17157	13938	Other
Банатски Двор	2177	2099	1832	1629	1374	1300	1263	1095	Banatski Dvor
Банатско Вишњићево	662	682	677	577	458	391	384	258	Banatsko Višnjićevo
Банатско Карађорђево	4382	4370	3852	3353	2855	2575	2508	2091	Banatsko Karadordevo
Житиште	3163	3326	3078	2921	3060	3074	3242	2903	U Žitište
Међа	2555	2638	2367	2047	1636	1403	1155	838	Međa
Нови Итебеј	1930	1930	1868	1750	1553	1521	1315	1147	Novi Itebej
Равни Тополовац	2454	2086	2096	1817	1656	1445	1352	1137	Ravni Topolovac
Српски Итебеј	5376	5013	4634	4058	3281	2873	2405	1969	Srpski Itebej
Торак	4945	5012	5198	4817	4289	3700	2850	2291	Torak
Торда	4172	4085	3803	3345	2697	2183	1771	1462	Torda
Хетин	2263	2160	2008	1604	1139	881	763	537	Hetin
Честерег	2296	2248	2101	1766	1581	1465	1391	1113	Čestereg
Зрењанин	100364	102844	115692	129837	139300	136778	132051	123362	Zrenjanin
Градска	38564	44168	55539	71424	81270	81316	79773	76511	Urban
Остала	61800	58676	60153	58413	58030	55462	52278	46851	Other
Арадац	3897	3978	4001	3824	3825	3573	3461	3335	Aradac
Банатски Деспотовац	3098	2955	2864	2289	1993	1823	1620	1291	Banatski Despotovac
Бело Блато	2159	2490	2031	1841	1746	1762	1477	1342	Belo Blato
Ботош	3019	3198	3305	2820	2569	2436	2148	1860	Botoš
Елемир	4656	4757	4886	5001	4998	4724	4690	4338	Elemir
Ечка	3934	4188	4323	4621	5293	5172	4513	3999	Ečka
Зрењанин	38564	44168	55539	71424	81270	81316	79773	76511	U Zrenjanin
Јанков Мост	1070	1101	1057	977	841	752	636	530	Jankov Most
Клек	1608	1635	1835	1990	2401	2729	2959	2706	Klek
Книћанин	5977	1802	2169	2251	2226	2227	2034	1753	Knićanin
Лазарево	2499	2836	3313	3430	3480	3450	3308	2877	Lazarevo
Лукино Село	1007	757	876	722	703	643	598	498	Lukino Selo
Лукићево	1608	1557	1930	2091	2186	2196	2077	1804	Lukićevo
Меленци	8447	8363	8254	8008	7685	7270	6737	5982	Melenci
Михајлово	1373	1286	1409	1252	1318	1169	1004	948	Mihajlovo
Орловат	2245	2318	2335	2298	2159	1933	1789	1516	Orlovat
Перлез	4528	4623	4881	4458	4283	3880	3818	3383	Perlez
Стајићево	1133	1229	1413	1607	1993	2058	1999	1941	Stajićevo
Тараш	1956	1956	1779	1612	1328	1174	1140	1009	Taraš
Томашевац	2518	2528	2532	2354	2149	1904	1765	1510	Tomaševac
Фаркаждин	1775	1821	1778	1743	1662	1586	1386	1179	Farkaždin
Чента	3293	3298	3182	3224	3192	3001	3119	3050	Čenta
Нова Црња	23169	23382	21580	18298	16270	14538	12705	10272	Nova Crnja
Остала	23169	23382	21580	18298	16270	14538	12705	10272	Other
Александрово	4564	4615	4034	3406	3061	2902	2665	2130	Aleksandrovo
Војвода Степа	2832	3076	2857	2518	2032	1827	1720	1374	Vojvoda Stepa
Нова Црња	3185	3310	3317	2911	2739	2353	1861	1509	Nova Crnja
Радојево	2869	2915	2595	2230	1872	1588	1385	1056	Radojevo
Српска Црња	8220	7977	7376	6001	5467	5046	4383	3685	Srpska Crnja
Тоба	1499	1489	1401	1232	1099	822	691	518	Toba

**2. Упоредни преглед броја становника 1948, 1953, 1961, 1971, 1981, 1991, 2002 и 2011. године (наставак)**  
**Comparative overview of the number of population in 1948, 1953, 1961, 1971, 1981, 1991, 2002 and 2011 (continued)**

Регион Област Град – општина Насеље	Број становника / Number of population								Region Area City – Municipality Settlement
	1948	1953	1961	1971	1981	1991	2002	2011	
Нови Бечеј	33229	33682	33507	31729	30312	28788	26924	23925	Novi Bečej
Градска	15644	16303	16378	16075	16091	15404	14452	13133	Urban
Остала	17585	17379	17129	15654	14221	13384	12472	10792	Other
Бочар	2848	2735	2620	2328	2095	2007	1895	1488	Bočar
Кумане	5201	5288	5233	4778	4321	4068	3814	3284	Kumane
Нови Бечеј	15644	16303	16378	16075	16091	15404	14452	13133	U Novi Bečej
Ново Милошево	9536	9356	9276	8548	7805	7309	6763	6020	Novo Miloševo
Сечањ	25684	26110	25519	21938	19501	18438	16377	13267	Sečanj
Градска	4378	4569	4420	3831	3625	3544	2982	2373	Urban
Остала	21306	21541	21099	18107	15876	14894	13395	10894	Other
Банатска Дубица	896	936	847	660	566	507	428	324	Banatska Dubica
Бока	2912	2819	3260	2673	2246	1992	1734	1412	Boka
Бусење	229	240	224	185	141	119	94	63	Busenje
Јарковац	2936	3035	2963	2624	2291	2155	1817	1505	Jarkovac
Јаша Томић	4378	4569	4420	3831	3625	3544	2982	2373	U Jaša Tomić
Конак	1828	1838	1726	1459	1211	1150	996	777	Konak
Крајишник	3926	3733	3357	2712	2495	2428	2241	1719	Krajišnik
Неузина	2582	2593	2401	1955	1657	1502	1371	1256	Neuzina
Сечањ	2680	2862	2868	2935	2747	2688	2647	2107	Sečanj
Сутјеска	2635	2678	2719	2421	2116	1976	1737	1478	Sutjeska
Шурјан	682	807	734	483	406	377	330	253	Šurjan
<b>Сремска област</b>	<b>209943</b>	<b>223642</b>	<b>260226</b>	<b>285474</b>	<b>306085</b>	<b>309981</b>	<b>335901</b>	<b>312278</b>	<b>Sremska oblast</b>
Градска	55893	62092	80758	107419	125096	130064	141260	135635	Urban
Остала	154050	161550	179468	178055	180989	179917	194641	176643	Other
Инђија	27600	29287	36484	40530	44151	44185	49609	47433	Indija
Градска	7758	8566	13525	17892	21843	23061	26247	26025	Urban
Остала	19842	20721	22959	22638	22308	21124	23362	21408	Other
Бешка	3648	3976	5378	6351	6377	6166	6239	5783	Beška
Инђија	7758	8566	13525	17892	21843	23061	26247	26025	U Indija
Јарковци	404	554	456	364	364	318	604	593	Jarkovci
Крчедин	2810	2799	3167	3134	2877	2852	2878	2429	Krčedin
Љуково	486	570	897	967	1191	1301	1604	1525	Ljukovo
Марадик	2597	2766	2651	2350	2255	2120	2298	2095	Maradić
Нови Карловци	3202	3299	3427	3060	3050	2947	3036	2856	Novi Karlovci
Нови Сланкамен	4190	4095	3791	3472	3210	2977	3455	2994	Novi Slankamen
Сланкаменачки Виногради	636	628	581	533	493	278	266	253	Slankamenački Vinogradi
Стари Сланкамен	925	928	778	756	638	575	674	543	Stari Slankamen
Чортановци	944	1106	1833	1651	1853	1590	2308	2337	Čortanovci
Ириг	13839	14056	14709	13678	12413	11696	12329	10866	Irig
Градска	4343	4211	4442	4652	4598	4414	4848	4415	Urban
Остала	9496	9845	10267	9026	7815	7282	7481	6451	Other
Велика Ремета	30	34	38	34	28	28	42	44	Velika Remeta
Врдник	4070	4153	4610	4072	3612	3495	3704	3092	Vrdnik
Гргетек	107	115	136	126	78	73	85	76	Grgetek
Добродол	126	186	199	146	129	126	127	107	Dobrodol
Ириг	4343	4211	4442	4652	4598	4414	4848	4415	U Irig

**2. Упоредни преглед броја становника 1948, 1953, 1961, 1971, 1981, 1991, 2002 и 2011. године (наставак)**  
**Comparative overview of the number of population in 1948, 1953, 1961, 1971, 1981, 1991, 2002 and 2011 (continued)**

Регион Област Град – општина Насеље	Број становника / Number of population								Region Area City – Municipality Settlement
	1948	1953	1961	1971	1981	1991	2002	2011	
Јазак	1688	1650	1587	1478	1303	1144	1100	960	Jazak
Крушедол Прњавор	611	578	553	481	276	229	277	234	Krušedol Prnjavor
Крушедол Село	450	508	568	508	424	372	388	340	Krušedol Selo
Мала Ремета	212	215	253	222	192	157	151	130	Mala Remeta
Нерадин	1017	1017	912	769	704	625	551	475	Neradin
Ривица	797	819	800	743	674	633	657	620	Rivica
Шатринци	388	570	611	447	395	400	399	373	Šatrinци
Пећинци	18800	18567	19289	18490	19284	20077	21506	19720	Pećinci
Остала	18800	18567	19289	18490	19284	20077	21506	19720	Other
Ашања	1468	1465	1608	1455	1481	1486	1488	1365	Ašanja
Брестац	1200	1141	1109	1122	1031	1031	1066	934	Breštač
Деч	1396	1333	1362	1215	1227	1346	1590	1491	Deč
Доњи Товарник	804	847	1045	1099	1034	1076	1016	973	Donji Tovarnik
Карловчић	1470	1467	1412	1147	1103	1224	1243	1078	Karlovčić
Купиново	2182	2162	2220	2057	2002	2009	2047	1866	Kupinovo
Обреж	1327	1254	1312	1387	1429	1417	1400	1308	Obrež
Огар	932	1030	1157	1119	1096	1111	1143	1040	Ogar
Пећинци	1276	1299	1414	1700	2232	2422	2659	2581	Pećinci
Попинци	1483	1436	1360	1273	1252	1219	1360	1166	Popinci
Прхово	862	817	938	849	764	771	813	784	Prhovo
Сибач	586	563	548	508	509	549	544	468	Sibač
Сремски Михаљевци	1044	1008	1027	865	837	862	837	769	Sremски Mihaljevци
Суботиште	882	910	953	927	911	968	942	844	Subotiče
Шимановци	1888	1835	1824	1767	2376	2586	3358	3053	Šimanovци
Рума	37622	40742	47671	52156	55083	55087	60006	54339	Ruma
Градска	14001	15619	19446	23933	27699	28582	32229	30076	Urban
Остала	23621	25123	28225	28223	27384	26505	27777	24263	Other
Буђановци	2274	2389	2392	2260	1991	1848	1757	1496	Buđanovци
Витојевци	625	684	796	873	878	901	913	808	Vitojevци
Вогањ	1424	1558	1687	1692	1728	1628	1614	1506	Voganj
Грабовци	1434	1712	1742	1728	1594	1488	1480	1189	Grabovци
Добринци	1680	1625	1629	1641	1696	1701	1716	1549	Dobrinци
Доњи Петровци	858	945	1015	944	842	843	991	924	Donji Petrovци
Жарковац	865	882	1089	934	955	915	1102	904	Žarkovac
Кленак	2029	2180	2874	3354	3353	3378	3246	2946	Klenak
Краљеви	965	966	1142	1214	1218	1216	1232	1056	Kraljevци
Мали Радинци	580	579	643	578	574	558	598	541	Mali Radinci
Никинци	2087	2201	2607	2644	2425	2266	2216	1808	Nikinci
Павловци	470	487	528	493	424	404	460	393	Pavlovци
Платичево	2378	2507	2726	2824	2812	2809	2760	2444	Platičevo
Путинци	2251	2294	3029	2938	3075	2890	3244	2745	Putinci
Рума	14001	15619	19446	23933	27699	28582	32229	30076	Ruma
Стејановци	901	919	1061	1004	964	976	1020	918	Stejanovци
Хртковци	2800	3195	3265	3102	2855	2684	3428	3036	Hrtkovци

**2. Упоредни преглед броја становника 1948, 1953, 1961, 1971, 1981, 1991, 2002 и 2011. године (наставак)**  
**Comparative overview of the number of population in 1948, 1953, 1961, 1971, 1981, 1991, 2002 and 2011 (continued)**

Регион Област Град – општина Насеље	Број становника / Number of population								Region Area City – Municipality Settlement
	1948	1953	1961	1971	1981	1991	2002	2011	
Сремска Митровица	49017	52959	63634	78391	85129	85328	85902	79940	Sremska Mitrovica
Градска	13888	16325	22198	35343	41289	42622	42980	41624	Urban
Остала	35129	36634	41436	43048	43840	42706	42922	38316	Other
Бешеновачки Прњавор	153	158	167	167	150	140	145	83	Bešenovački Prnjavor
Бешеново	1051	1084	1145	1146	1028	913	965	841	Bešenovo
Босут	689	823	1094	1284	1311	1149	1139	971	Bosut
Велики Радинци	860	968	1325	1513	1620	1570	1617	1426	Veliki Radinci
Гргуревци	1099	1120	1371	1452	1405	1319	1312	1129	Grgurevci
Дивош	1387	1495	1614	1644	1618	1527	1585	1361	Divoš
Засавица 1	925	978	969	913	924	864	836	722	Zasavica I
Засавица 2	769	814	806	760	767	750	707	608	Zasavica II
Јарак	1315	1587	2083	2296	2092	2256	2235	2039	Jarak
Кузмин	3916	3953	4086	3888	3730	3491	3391	2982	Kuzmin
Лаћарак	4356	4455	5902	8121	9718	10235	10893	10638	Lačarak
Лежимир	1141	1152	1128	1127	1006	913	947	699	Ležimir
Манђелос	995	1019	1263	1418	1516	1478	1533	1319	Mandelos
Мартинци	4146	4136	4396	4003	3975	3663	3639	3070	Martinci
Мачванска Митровица Г	705	869	1408	3357	3661	3788	3896	3873	U Mačvanska Mitrovica
Ноћај	2424	2479	2443	2338	2323	2237	2120	1866	Noćaj
Равње	1765	1889	1856	1745	1692	1587	1463	1184	Ravnje
Раденковић	1134	1169	1161	1105	1040	1076	1086	946	Radenković
Салаш Ноћајски	1725	1814	2212	1829	1876	1894	1879	1751	Salaš Noćajski
Сремска Митровица Г	13183	15456	20790	31986	37628	38834	39084	37751	U Sremska Mitrovica
Сремска Рача	547	749	1001	1043	942	777	773	624	Sremska Rača
Стара Бингула	400	446	371	300	255	205	190	162	Stara Bingula
Чалма	1210	1274	1704	1787	1855	1776	1675	1431	Čalma
Шашинци	2087	2029	2106	2067	1983	1928	1830	1623	Šašinci
Шишатовач	233	233	281	239	237	217	218	211	Šišatovac
Шуљам	802	810	952	863	777	741	744	630	Šuljam
Стара Пазова	30547	33352	41036	43477	52566	57291	67576	65792	Stara Pazova
Градска	9193	10103	12089	13776	16217	17110	18645	18602	Urban
Остала	21354	23249	28947	29701	36349	40181	48931	47190	Other
Белегиш	2366	2505	2633	2440	2430	2605	3116	2973	Belegiš
Војка	3748	3812	3928	4923	4343	4642	5012	4752	Vojka
Голубинци	4724	4763	4828	4741	4510	4497	5129	4721	Golubinci
Крњешевци	855	850	820	801	776	781	1025	845	Krnješevci
Нова Пазова	4604	6082	10990	10658	15488	16016	18214	17105	Nova Pazova
Нови Бановци	1341	1451	1592	1842	4077	6354	9358	9443	Novi Banovci
Стара Пазова Г	9193	10103	12089	13776	16217	17110	18645	18602	U Stara Pazova
Стари Бановци	2029	2074	2374	2829	3393	4033	5488	5954	Stari Banovci
Сурдук	1687	1712	1782	1467	1332	1253	1589	1397	Surduk
Шид	32518	34679	37403	38752	37459	36317	38973	34188	Šid
Градска	6710	7268	9058	11823	13450	14275	16311	14893	Urban
Остала	25808	27411	28345	26929	24009	22042	22662	19295	Other
Адашевци	2333	2363	2562	2566	2363	2080	2166	1919	Adaševci
Батровци	629	674	653	577	464	399	320	259	Batrovci



2. Упоредни преглед броја становника 1948, 1953, 1961, 1971, 1981, 1991, 2002 и 2011. године (наставак)  
Comparative overview of the number of population in 1948, 1953, 1961, 1971, 1981, 1991, 2002 and 2011 (continued)

Регион Област Град – општина Насеље	Број становника / Number of population								Region Area City – Municipality Settlement
	1948	1953	1961	1971	1981	1991	2002	2011	
Бачинци	1785	1815	1694	1538	1324	1298	1374	1180	Bačinci
Беркасово	1156	1235	1214	1213	1217	1103	1228	1115	Berkasovo
Бикић До	475	447	408	346	301	299	336	269	Bikić Do
Бингула	1116	1200	1244	1119	1025	915	906	732	Bingula
Вашица	2065	2158	2163	1963	1740	1636	1717	1424	Vašica
Вишњићево	1971	2111	2169	2318	2030	1963	1899	1683	Višnjićevo
Гибарац	973	1044	1108	980	915	840	1158	989	Gibarac
Ердевик	3863	4076	4499	4177	3758	3427	3316	2736	Erdevik
Илинци	1335	1481	1456	1198	1011	883	827	804	Ilinci
Јамена	1113	1316	1586	1771	1577	1399	1130	950	Jamena
Кукујевци	2671	2660	2598	2345	1985	1821	2252	1955	Kukujevci
Љуба	822	884	838	757	639	585	559	446	Ljuba
Моловин	477	491	496	460	362	305	298	195	Molovin
Моровић	1503	1876	2110	2292	2196	2105	2164	1774	Morović
Привина Глава	319	301	275	232	202	165	221	186	Privina Glava
Сот	1202	1279	1272	1077	900	819	791	679	Sot
Шид	6710	7268	9058	11823	13450	14275	16311	14893	Šid
СРБИЈА – ЈУГ	4252981	4547642	4844801	5284806	5808831	4206680	3889885	3595613	SRBIJA – JUG
Градска	624594	759394	1026861	1537610	2088867	1788216	1790881	1780297	Urban
Остала	3628387	3788248	3817940	3747196	3719964	2418464	2099004	1815316	Other
<b>Регион Шумадије и Западне Србије</b>	<b>1776544</b>	<b>1902934</b>	<b>2006793</b>	<b>2111855</b>	<b>2243885</b>	<b>2266428</b>	<b>2136881</b>	<b>2031697</b>	<b>Region Šumadije i Zapadne Srbije</b>
Градска	242679	305669	419233	614981	829608	946535	956586	963548	Urban
Остала	1533865	1597265	1587560	1496874	1414277	1319893	1180295	1068149	Other
<b>Златиборска област</b>	<b>270830</b>	<b>293015</b>	<b>308918</b>	<b>324065</b>	<b>335570</b>	<b>335826</b>	<b>313396</b>	<b>286549</b>	<b>Zlatiborska oblast</b>
Градска	27661	35790	51192	92754	126661	151467	153108	146729	Urban
Остала	243169	257225	257726	231311	208909	184359	160288	139820	Other
Ариље	20316	20882	20001	19581	20111	20335	19784	18792	Arijelje
Градска	785	1006	1328	3164	4982	6074	6744	6763	Urban
Остала	19531	19876	18673	16417	15129	14261	13040	12029	Other
Ариље	785	1006	1328	3164	4982	6074	6744	6763	Arijelje
Бјелуша	1130	1183	1092	989	828	656	565	452	Bjeluša
Богојевићи	608	717	666	643	682	675	629	634	Bogojevići
Бреково	1377	1443	1422	1204	992	829	671	504	Brekovo
Вигоште	571	583	443	371	610	970	1034	1180	Vigošte
Вирово	840	840	774	690	679	615	586	550	Virovo
Висока	1111	1132	1210	1054	848	622	474	357	Visoka
Вране	806	835	771	552	593	748	775	738	Vrane
Грдовићи	286	268	270	265	307	445	471	519	Grdovići
Гривска	959	924	820	681	573	454	357	293	Grivska
Добраче	2120	2142	1931	1668	1293	1020	821	646	Dobrače
Драгојевац	525	513	470	436	390	356	312	264	Dragojevac
Крушчица	1168	1236	1208	986	839	608	474	360	Kruščica
Латвица	931	711	645	541	495	364	323	293	Latvica
Миросаљци	1200	1253	1214	1130	1022	896	847	792	Mirosaljci
Поглед	388	383	358	336	449	588	627	659	Pogled

**2. Упоредни преглед броја становника 1948, 1953, 1961, 1971, 1981, 1991, 2002 и 2011. године (наставак)**  
**Comparative overview of the number of population in 1948, 1953, 1961, 1971, 1981, 1991, 2002 and 2011 (continued)**

Регион Област Град – општина Насеље	Број становника / Number of population								Region Area City – Municipality Settlement	
	1948	1953	1961	1971	1981	1991	2002	2011		
Радобуђа	850	808	691	595	531	474	387	307	Radobuđa	
Радочево	753	813	799	711	590	503	370	286	Radoševo	
Северово	728	761	780	603	494	403	294	226	Severovo	
Ступчевићи	1133	1186	1050	939	927	957	952	968	Stupčevići	
Трешњевица	1366	1438	1385	1222	1037	991	920	826	Trešnjevica	
Церова	681	707	674	801	950	1087	1151	1175	Cerova	
Бајина Башта	34183	35283	34067	31387	30860	29747	29151	26022	Bajina Bašta	
Градска	1222	1638	1394	3961	6284	8555	9543	9148	Urban	
Остала	32961	33645	32673	27426	24576	21192	19608	16874	Other	
Бајина Башта	Г	1222	1638	1394	3961	6284	8555	9543	U	Bajina Bašta
Бачевци	168	176	218	199	214	174	167	141	Bačevci	
Бесеровина	435	449	412	352	312	275	213	187	Beserovina	
Вишесава	922	966	1091	675	793	1110	1566	1706	Višesava	
Гвоздац	994	1049	1062	980	841	708	642	518	Gvozdac	
Добротин	822	824	740	597	457	321	251	158	Dobrotin	
Драксин	427	482	453	402	304	196	144	121	Draksin	
Дуб	1129	1117	1003	813	697	496	419	322	Dub	
Заглавак	1827	1904	1793	1514	1191	814	566	414	Zaglavak	
Заовине	1715	1688	1532	1290	1106	649	442	263	Zaovine	
Зарође	1470	1540	1583	1366	1176	1099	790	629	Zarožje	
Зауглине	532	581	531	492	479	415	348	279	Zaugline	
Злодол	1064	1086	1028	943	803	563	419	319	Zlodol	
Јагоштица	537	532	441	334	261	188	152	77	Jagoštica	
Јакаљ	1078	1107	1028	928	810	593	472	399	Jakalj	
Јеловик	492	503	494	401	322	270	212	157	Jelovik	
Коњска Река	288	284	258	188	154	134	112	78	Konjska Reka	
Костојевићи	867	839	913	752	616	526	495	411	Kostojevići	
Луг	501	636	1011	583	913	1711	2555	2789	Lug	
Љештанско	930	943	901	837	697	519	418	293	Lještansko	
Мала Река	698	825	755	714	616	527	489	427	Mala Reka	
Обајгора	874	864	831	697	744	838	834	819	Obajgora	
Овчиња	1010	1044	1031	886	759	658	582	492	Ovčinja	
Оклетач	1173	1226	1223	1074	930	763	622	543	Okletac	
Пепељ	752	762	636	554	475	283	180	155	Pepelj	
Перућац	608	629	666	569	802	687	845	530	Perućac	
Пилица	1099	1115	929	811	741	742	653	537	Pilica	
Придоли	900	824	754	657	553	467	334	287	Pridoli	
Растиште	1459	1477	1483	868	896	517	473	308	Rastište	
Рача	986	902	836	786	800	765	672	591	Rača	
Рогачица	1326	1306	1248	1116	995	862	768	634	Rogačica	
Сијерач	704	711	749	633	450	285	201	129	Sijerač	
Солотуша	2129	2178	2079	1784	1553	1273	1066	890	Solotuša	
Стрмово	1432	1432	1418	1188	933	729	582	501	Strmovo	
Церје	445	482	444	400	318	223	168	112	Cerje	
Црвица	1168	1162	1099	1043	865	812	756	658	Crvica	

2. Упоредни преглед броја становника 1948, 1953, 1961, 1971, 1981, 1991, 2002 и 2011. године (наставак)  
Comparative overview of the number of population in 1948, 1953, 1961, 1971, 1981, 1991, 2002 and 2011 (continued)

Регион Област Град – општина Насеље	Број становника / Number of population								Region Area City – Municipality Settlement
	1948	1953	1961	1971	1981	1991	2002	2011	
Косјерић	17917	18592	17898	16582	16157	15478	14001	12090	Kosjerić
Градска	558	698	630	1860	2988	3794	4116	3992	Urban
Остала	17359	17894	17268	14722	13169	11684	9885	8098	Other
Бјелоперица	553	581	538	508	441	385	314	265	Bjeloperica
Брајковићи	968	1018	975	812	785	757	724	715	Brajkovići
Варда	446	464	442	398	372	298	330	230	Varda
Галовићи	423	451	417	371	361	301	263	209	Galovići
Годечево	1090	1151	1070	916	806	720	599	513	Godečevo
Годљево	698	683	626	508	412	371	348	257	Godljevo
Горња Полошница	213	207	263	166	144	141	152	61	Gornja Pološnica
Доња Полошница	219	265	206	242	192	159	97	113	Donja Pološnica
Дреновци	746	788	748	776	656	544	395	357	Drenovci
Дубница	266	267	217	198	173	162	142	101	Dubnica
Косјерић (варош)	558	698	630	1860	2988	3794	4116	3992	Kosjerić (varoš)
Косјерић (село)	1647	1727	2041	1362	1165	1115	1023	898	Kosjerić (selo)
Маковиште	1379	1524	1465	1370	1226	1046	893	705	Makovište
Мионица	455	461	440	367	312	245	184	148	Mionica
Мрчићи	557	568	560	407	439	400	297	258	Mrčići
Мушићи	779	818	783	674	581	514	433	305	Mušići
Парамун	456	320	280	225	187	131	80	82	Paramun
Радановци	1027	1015	991	882	767	650	531	369	Radanovci
Росићи	611	671	619	544	490	402	316	217	Rosići
Руда Буква	230	231	253	235	191	193	118	95	Ruda Bukva
Сеча Река	1484	1596	1518	1301	1217	1086	853	726	Seča Reka
Скакавци	532	534	486	453	420	356	274	239	Skakavci
Стојићи	473	484	455	337	291	212	159	105	Stojčići
Субјел	443	443	404	364	308	256	219	179	Subjel
Тубићи	761	723	686	669	634	609	535	449	Tubići
Цикоте	603	591	517	393	323	301	272	225	Cikote
Шеврљуге	300	313	268	244	276	330	334	277	Ševrljuge
Нова Варош	20170	21848	24770	22740	22523	21812	19982	16638	Nova Varoš
Градска	1768	2163	3176	5675	8500	10345	10257	8795	Urban
Остала	18402	19685	21594	17065	14023	11467	9725	7843	Other
Акмачићи	453	493	522	430	420	398	420	340	Akmačići
Амзићи	390	434	688	302	206	160	117	87	Amzići
Бистрица	1276	1430	1529	1356	1185	940	791	694	Bistrica
Божетићи	669	721	697	585	482	432	392	288	Božetići
Брдо	239	339	364	416	387	443	333	320	Brdo
Буковик	934	1032	969	791	575	384	311	239	Bukovik
Бурађа	458	450	500	394	349	290	258	207	Burađa
Вилови	596	591	615	529	414	404	396	349	Vilovi
Вранеша	446	526	1316	552	524	452	485	404	Vraneša
Горња Бела Река	524	562	556	452	355	281	224	165	Gornja Bela Reka
Горње Трудово	658	684	697	550	355	208	139	57	Gornje Trudovo
Дебеља	457	529	535	422	342	203	148	124	Debelja
Доња Бела Река	628	669	652	574	447	369	287	257	Donja Bela Reka
Драглица	768	747	626	478	381	273	257	173	Draglica

**2. Упоредни преглед броја становника 1948, 1953, 1961, 1971, 1981, 1991, 2002 и 2011. године (наставак)**  
**Comparative overview of the number of population in 1948, 1953, 1961, 1971, 1981, 1991, 2002 and 2011 (continued)**

Регион Област Град – општина Насеље	Број становника / Number of population								Region Area City – Municipality Settlement
	1948	1953	1961	1971	1981	1991	2002	2011	
Дражевићи	568	519	596	558	511	494	419	371	Draževići
Дрмановићи	433	500	508	452	410	365	368	364	Drmanovići
Јасеново	405	482	561	462	445	385	272	174	Jasenovo
Комарани	637	686	703	595	460	396	346	296	Komarani
Кућани	454	493	410	417	381	314	256	241	Kučani
Љепојевићи	270	294	330	265	201	157	126	113	Ljepojevići
Мишевићи	391	424	418	333	245	146	112	80	Miševići
Негбина	939	991	1112	879	660	517	475	352	Negbina
Нова Варош	1768	2163	3176	5675	8500	10345	10257	8795	Nova Varoš
Ојковица	929	954	953	749	521	406	290	226	Ojkovica
Радијевићи	370	400	383	386	283	208	169	134	Radijevići
Радоиња	880	981	1408	969	875	801	690	572	Radoinja
Рутоши	1473	1572	1814	1494	1305	1074	887	654	Rutoši
Сеништа	864	851	866	623	475	359	262	214	Seništa
Тиква	13	16	24	43	65	79	78	66	Tikva
Тисовица	246	278	264	241	174	130	117	54	Tisovica
Трудово	295	319	268	217	164	122	92	78	Trudovo
Челице	335	295	330	239	188	105	78	47	Čelice
Штитково	404	423	380	312	238	172	130	103	Štitkovo
Пожега	31014	31741	32382	33804	34100	33578	32293	29638	Požega
Градска	2249	2710	4094	8503	10410	12552	13206	13153	Urban
Остала	28765	29031	28288	25301	23690	21026	19087	16485	Other
Бакионица	849	876	1018	706	906	662	742	654	Bakionica
Велика Жежевица	848	896	805	717	630	539	481	365	Velika Ježevica
Висибаба	1031	1085	1201	1072	1224	1215	1232	1193	Visibaba
Врањани	568	583	578	542	549	501	473	437	Vranjani
Глумач	1041	1058	1048	975	949	864	803	684	Glumač
Годовик	655	644	576	471	436	326	289	233	Godovik
Горња Добриња	891	890	820	753	664	595	505	428	Gornja Dobrinja
Горобилје	1579	1553	1712	1617	1546	1522	1506	1321	Gorobilje
Гугаљ	576	606	553	493	433	364	280	243	Gugalj
Доња Добриња	883	908	891	744	691	593	524	421	Donja Dobrinja
Дражиновићи	613	613	551	499	459	403	352	307	Dražinovići
Душковци	692	691	653	601	516	420	369	295	Duškovci
Засеље	930	872	871	768	655	567	482	383	Zaselje
Здравчићи	793	818	779	697	614	534	526	444	Zdravčići
Јелен До	266	269	282	338	269	174	167	109	Jelen Do
Каленићи	613	604	589	512	453	411	331	287	Kalenići
Лопаш	808	836	811	769	693	641	571	528	Lopaš
Лорет	585	556	535	471	409	351	265	205	Loret
Љутице	603	586	680	625	576	431	432	352	Ljutice
Мађер	268	296	275	248	218	190	153	106	Mađer
Мала Жежевица	597	589	529	442	388	355	304	251	Mala Ježevica
Милићево Село	1073	1043	1014	954	883	845	694	657	Milićevo Selo
Мршелји	409	404	408	349	318	290	219	169	Mršelji
Отањ	578	591	586	533	504	450	412	329	Otanj
Папратиште	709	713	663	548	454	363	291	212	Papратиште

**2. Упоредни преглед броја становника 1948, 1953, 1961, 1971, 1981, 1991, 2002 и 2011. године (наставак)**  
**Comparative overview of the number of population in 1948, 1953, 1961, 1971, 1981, 1991, 2002 and 2011 (continued)**

Регион Област Град – општина Насеље	Број становника / Number of population								Region Area City – Municipality Settlement
	1948	1953	1961	1971	1981	1991	2002	2011	
Пилатовићи	973	1029	979	964	938	895	803	707	Pilatovići
Пожега	2249	2710	4094	8503	10410	12552	13206	13153	Požega
Пријановићи	601	624	637	544	550	472	446	396	Prijanovići
Прилипац	390	429	395	387	365	353	341	294	Prilipac
Радовци	574	564	568	513	471	470	429	422	Radovci
Расна	690	721	823	860	1009	992	1026	995	Rasna
Речице	584	547	473	456	408	322	265	192	Rečice
Роге	1317	1254	1158	939	759	589	424	363	Roge
Рупељево	943	975	866	727	580	484	451	363	Rupeljevo
Сврачково	704	667	620	514	378	240	222	156	Svračkovo
Средња Добриња	841	840	770	712	679	578	481	405	Srednja Dobrinja
Табановићи	266	243	207	200	143	132	137	119	Tabanovići
Тврдићи	422	428	412	349	318	305	275	263	Tvrđići
Тометино Поље	641	738	510	441	459	417	373	294	Tometino Polje
Тучково	304	319	308	255	227	204	170	146	Tučkovo
Узићи	501	531	613	522	537	571	514	489	Uzići
Честобродица	556	542	521	474	432	396	327	268	Čestobrodica
Прибој	17989	20784	26147	32548	35200	35951	30377	27133	Priboj
Градска	2300	2750	5758	10699	14917	18083	16209	14920	Urban
Остала	15689	18034	20389	21849	20283	17868	14168	12213	Other
Бања	1793	1954	2695	3598	3985	3757	3360	3013	Banja
Батковићи	403	499	474	456	368	253	153	156	Batkovići
Брезна	316	365	309	313	214	135	60	26	Brezna
Бучје	675	768	780	617	411	240	186	122	Bučje
Добриловићи	336	383	471	551	333	643	490	439	Dobrilovići
Живинице	214	214	217	208	212	221	118	104	Živinice
Забрђе	717	837	852	891	647	430	350	233	Zabrđe
Забрњица	707	864	880	841	573	391	205	225	Zabrnjica
Заградина	382	495	526	534	406	293	248	155	Zagradina
Заостро	235	277	290	276	236	121	88	42	Zaostro
Јелача	367	414	461	436	393	298	254	158	Jelača
Калафати	366	422	459	557	501	443	273	255	Kalafati
Калуђеровићи	463	546	573	513	399	245	164	128	Kaluđerovići
Касидоли	831	918	1011	987	799	522	455	347	Kasidoli
Кратово	305	331	436	390	355	349	305	285	Kratovo
Крњача	730	830	880	735	500	305	220	149	Krnjača
Кукуровићи	468	550	569	520	372	182	66	57	Kukurovići
Мажихи	477	509	586	511	508	398	261	203	Mažići
Милијеш	496	498	517	578	761	717	644	568	Miliješ
Плашће	239	281	307	278	174	108	85	49	Plašće
Пожегрмац	412	461	458	401	343	277	188	149	Požegrmac
Прибој	2300	2750	5758	10699	14917	18083	16209	14920	Priboj
Прибојска Голеша	717	742	743	739	534	305	204	118	Pribojska Goleša
Прибојске Челице	144	231	296	218	208	167	142	110	Pribojske Čelice
Рача	241	288	604	1122	1564	1896	1789	1904	Rača
Ритошићи	908	1072	1111	1019	856	434	228	206	Ritošići
Сјеверин	240	253	304	360	424	572	337	380	Sjeverin

**2. Упоредни преглед броја становника 1948, 1953, 1961, 1971, 1981, 1991, 2002 и 2011. године (наставак)**  
**Comparative overview of the number of population in 1948, 1953, 1961, 1971, 1981, 1991, 2002 and 2011 (continued)**

Регион Област Град – општина Насеље	Број становника / Number of population								Region Area City – Municipality Settlement
	1948	1953	1961	1971	1981	1991	2002	2011	
Сочице	433	510	529	523	333	376	269	225	Sočice
Стрмац	676	796	852	786	566	331	181	99	Strmac
Херцеговачка Голеша	817	1020	1050	1051	877	675	430	311	Hercegovačka Goleša
Црнуговићи	251	311	323	304	289	187	93	66	Crnogovići
Црнузи	172	206	431	801	1118	1355	1062	964	Crnuzi
Читлук	158	189	395	735	1024	1242	1260	967	Čitluk
Пријеполје	31328	35568	38925	44022	46902	46525	41188	37059	Prijepolje
Градска	2828	3536	5303	10904	14543	15634	15031	13330	Urban
Остала	28500	32032	33622	33118	32359	30891	26157	23729	Other
Аљиновићи	549	618	638	514	401	304	196	131	Aljinovići
Балићи	432	491	535	600	664	557	434	585	Balići
Баре	198	237	274	246	318	173	56	42	Bare
Бискупићи	214	205	187	148	100	44	22	12	Biskupići
Бјелахова	150	168	171	199	207	120	82	75	Bjelahova
Брајковац	297	324	327	303	247	145	87	65	Brajkovac
Брвине	318	370	415	550	542	210	175	157	Brvine
Бродарево	732	820	974	1221	1441	2182	1780	1845	Brodarevo
Буковик	336	373	319	305	275	161	107	34	Bukovik
Виницка	261	280	349	397	456	485	474	362	Vinicka
Врбово	404	446	446	419	318	149	99	63	Vrbovo
Гојаковићи	309	346	393	413	339	234	183	105	Gojakovići
Горње Бабине	531	609	632	602	493	402	262	217	Gornje Babine
Горње Горачиће	321	353	288	192	96	80	58	30	Gornje Goračiće
Горњи Страњани	377	399	394	349	208	127	85	61	Gornji Stranjani
Гостун	204	233	226	173	177	111	49	64	Gostun
Грачаница	154	180	175	200	237	270	199	168	Gračanica
Гробнице	234	248	256	262	288	292	254	232	Grobnice
Дивци	375	415	421	421	403	376	335	311	Divci
Доње Бабине	721	741	779	741	599	432	319	223	Donje Babine
Доњи Страњани	572	660	700	618	464	275	120	79	Donji Stranjani
Дренова	760	811	799	678	496	332	208	162	Drenova
Душманићи	372	449	480	417	380	335	245	270	Dušmanići
Ђурашићи	547	588	643	594	483	395	265	194	Đurašići
Забрдњи Тоци	366	394	409	415	316	201	133	80	Zabrdnji Toci
Завинограђе	456	505	550	681	1194	1527	1272	1265	Zavinograde
Залуг	147	190	291	459	671	1152	1047	1205	Zalug
Заступ	359	440	434	409	292	187	128	101	Zastup
Звијезд	349	321	274	232	202	151	104	76	Zvijezd
Ивање	397	448	519	595	824	1121	1140	1145	Ivanje
Ивезићи	406	454	428	459	387	202	170	98	Ivezići
Избичањ	144	152	165	127	91	54	46	31	Izbicanj
Јабука	598	656	681	641	556	503	502	275	Jabuka
Јунчевићи	495	532	518	374	354	335	301	229	Junčevići
Камена Гора	395	453	485	441	356	260	210	167	Kamena Gora
Караула	125	143	163	160	131	74	63	37	Karaula
Карошевина	302	345	373	309	254	124	199	163	Karoševina
Каћево	519	635	705	681	492	198	55	59	Kačevo



**2. Упоредни преглед броја становника 1948, 1953, 1961, 1971, 1981, 1991, 2002 и 2011. године (наставак)**  
**Comparative overview of the number of population in 1948, 1953, 1961, 1971, 1981, 1991, 2002 and 2011 (continued)**

Регион Област Град – општина Насеље	Број становника / Number of population								Region Area City – Municipality Settlement
	1948	1953	1961	1971	1981	1991	2002	2011	
Кашице	183	210	225	221	168	113	88	71	Kašice
Ковачевац	456	502	514	560	1053	1770	1613	1604	Kovačevac
Копривна	275	312	289	226	143	71	49	31	Koprivna
Косатица	1032	1182	1255	1138	904	550	353	296	Kosatica
Кошевине	503	556	587	707	899	1120	1049	966	Koševine
Крушево	211	209	220	191	176	34	36	26	Kruševo
Кучин	375	392	393	327	292	219	169	137	Kučin
Лучице	182	205	194	180	177	178	169	156	Lučice
Матаруге	414	443	495	463	420	199	164	130	Mataruge
Међани	257	263	280	234	176	119	80	44	Međani
Мијани	124	141	152	126	77	43	25	12	Mijani
Мијоска	178	228	300	586	866	622	750	777	Mijoska
Милаковићи	243	291	309	294	215	126	66	52	Milakovići
Милешево	220	276	246	165	138	109	121	90	Mileševo
Милошев До	547	608	635	517	350	196	126	63	Milošev Do
Миљевићи	503	558	617	629	649	625	455	478	Miljevići
Мрчковина	215	260	278	156	138	82	33	16	Mrčkovina
Мушковина	135	145	159	125	93	50	34	19	Muškovina
Ораовац	293	308	365	385	357	362	336	254	Oraovac
Орашац	619	715	799	748	597	375	204	158	Orašac
Осоје	411	545	627	583	661	630	526	466	Osoje
Оштра Стијена	286	385	331	294	267	139	123	34	Oštra Stijena
Поткрш	193	242	247	221	215	168	124	102	Potkrš
Поток	326	385	422	483	489	377	282	142	Potok
Правошево	376	425	421	351	262	160	85	48	Pravoševo
Прањци	288	311	312	248	276	411	360	326	Pranjci
Пријеполје	2828	3536	5303	10904	14543	15634	15031	13330	Prijepolje
Расно	269	335	393	421	447	442	410	379	Rasno
Ратајска	211	355	468	680	1033	2112	2088	2032	Ratajska
Седобро	416	471	480	637	325	302	322	304	Sedobro
Сељане	345	368	325	358	292	242	168	160	Seljane
Сељашница	250	263	305	373	475	665	774	677	Seljašnica
Скокуће	425	486	520	459	344	172	105	68	Skokuće
Слатина	349	364	393	349	297	229	138	161	Slatina
Сопотница	416	468	430	394	322	233	136	148	Sopotnica
Ташево	225	319	327	369	949	1978	2061	1974	Taševo
Хисарџик	734	738	723	728	629	405	285	220	Hisardžik
Хрта	336	384	409	436	348	238	130	103	Hrta
Црквени Тоци	397	428	418	384	293	151	78	46	Crkveni Toci
Чадиње	207	217	212	267	342	255	267	303	Čadinje
Чаушевићи	190	198	193	175	143	147	132	149	Čauševići
Џурово	459	509	538	385	310	192	179	89	Džurovo
Сјеница	31980	36033	36950	36622	35570	33681	27970	26392	Sjenica
Градска	3770	4440	5085	8515	11099	14381	13130	14060	Urban
Остала	28210	31593	31865	28107	24471	19300	14840	12332	Other
Аливерићи	129	136	134	134	139	157	157	30	Aliveroviće
Багачиће	291	313	292	217	132	103	85	66	Bagačiće

**2. Упоредни преглед броја становника 1948, 1953, 1961, 1971, 1981, 1991, 2002 и 2011. године (наставак)**  
**Comparative overview of the number of population in 1948, 1953, 1961, 1971, 1981, 1991, 2002 and 2011 (continued)**

Регион Област Град – општина Насеље	Број становника / Number of population								Region Area City – Municipality Settlement
	1948	1953	1961	1971	1981	1991	2002	2011	
Баре	135	161	161	172	170	110	71	46	Bare
Бачија	252	284	241	158	69	57	30	24	Baćija
Биоц	142	149	181	310	197	165	74	66	Bioc
Блато	68	78	112	162	103	70	65	46	Blato
Богути	191	219	202	135	107	78	72	52	Boguti
Божов Поток	472	525	501	390	268	201	143	111	Božov Potok
Бољаре	160	67	83	118	88	45	33	30	Boljare
Боришиће	132	163	164	180	177	130	83	52	Borišiće
Боровиће	164	137	128	86	85	71	73	39	Boroviće
Бреза	403	471	505	260	246	89	212	88	Breza
Брњица	461	509	492	423	317	254	218	193	Brnjica
Буђево	499	549	666	417	265	130	91	89	Buđevo
Вапа	513	562	480	360	309	268	230	254	Vapa
Весковиће	117	140	142	145	115	61	50	48	Veskoviće
Височка	88	111	137	165	133	63	74	48	Visočka
Вишњева	150	167	157	118	115	79	56	32	Višnjeva
Вишњице	153	176	163	135	107	56	41	34	Višnjice
Врапци	132	151	146	119	89	69	49	35	Vrapci
Врбница	182	209	258	262	210	162	169	136	Vrbnica
Врсјенице	304	373	389	319	305	248	200	146	Vrsjenice
Голубан	68	75	81	70	68	34	42	39	Goluban
Горње Лопиже	298	298	294	243	169	105	57	40	Gornje Lopiže
Гошево	272	315	372	291	183	106	70	54	Goševo
Грабовица	78	92	80	73	64	53	44	24	Grabovica
Градац	264	318	304	282	237	141	150	90	Gradac
Гргаје	193	255	255	150	148	90	87	67	Grgaje
Долиће	670	754	848	784	722	557	322	290	Doliće
Доње Горачиће	166	181	183	148	111	75	57	41	Donje Goračiće
Доње Лопиже	584	632	579	418	244	136	123	85	Donje Lopiže
Драгојловиће	341	362	346	261	219	155	114	125	Dragojloviće
Дражевиће	535	642	545	563	613	536	431	279	Draževiće
Дружиниће	148	188	168	132	75	24	19	10	Družiniće
Дубница	459	509	514	486	490	450	411	473	Dubnica
Дуга Пољана	731	673	725	796	777	685	594	477	Duga Poljana
Дујке	483	547	612	443	338	236	152	225	Dujke
Дунишиће	369	410	352	300	248	199	190	169	Dunišiće
Жабрен	390	420	436	565	517	478	321	211	Žabren
Житниће	541	650	639	640	691	654	536	296	Žitniće
Забрђе	101	242	260	75	73	72	50	41	Zabrđe
Зајечиће	301	362	380	509	404	361	278	375	Zaječiće
Захумско	288	315	387	386	310	170	150	135	Zahumsko
Јевик	91	98	92	74	73	65	60	32	Jevik
Језеро	60	71	67	58	57	39	24	10	Jezero
Калиполје	90	97	90	26	26	35	21	11	Kalipolje
Камешница	472	499	542	527	552	569	442	258	Kamešnica
Кањевина	199	186	184	217	134	86	65	67	Kanjevina
Карајукића Бунари	30	35	41	154	171	207	116	102	Karajukića Bunari
Кијевци	338	361	418	340	288	233	151	225	Kijevci

**2. Упоредни преглед броја становника 1948, 1953, 1961, 1971, 1981, 1991, 2002 и 2011. године (наставак)**  
**Comparative overview of the number of population in 1948, 1953, 1961, 1971, 1981, 1991, 2002 and 2011 (continued)**

Регион Област Град – општина Насеље	Број становника / Number of population								Region Area City – Municipality Settlement
	1948	1953	1961	1971	1981	1991	2002	2011	
Кладница	645	742	693	638	630	439	362	363	Kladnica
Кнежевац	219	219	202	165	131	123	105	93	Kneževac
Козник	59	65	63	248	239	69	27	15	Koznik
Кокошиће	148	172	160	173	137	136	124	100	Kokošiče
Крајиновиће	171	194	279	270	172	105	91	54	Krajinoviće
Криваја	127	139	140	66	50	25	11	8	Krivaja
Крња Јела	117	141	149	126	123	70	47	33	Krnja Jela
Крстац	201	282	279	145	90	50	30	18	Krstac
Крће	284	316	307	335	351	334	337	374	Krće
Лијева Река	63	66	64	112	108	27	14	8	Lijeva Reka
Љутаје	138	151	164	127	124	116	88	42	Ljutaje
Машовиће	514	573	546	426	292	275	156	130	Mašoviće
Медаре	278	323	370	260	338	367	384	398	Medare
Међугор	172	160	161	149	167	162	176	71	Međugor
Милићи	104	119	115	85	82	39	38	38	Milići
Папиће	198	240	243	298	288	221	276	92	Papiće
Петрово Поље	187	201	209	83	76	55	22	17	Petrovo Polje
Плана	62	66	82	72	58	47	37	18	Plana
Пода	98	109	134	65	49	57	17	14	Poda
Понорац	464	587	469	465	388	292	186	233	Ponorac
Праља	106	118	112	87	60	25	32	16	Pralja
Раждагиња	605	694	747	787	772	638	325	543	Raždaginja
Расно	594	653	643	517	538	512	401	262	Rasno
Распоганче	249	272	274	214	170	154	132	126	Raspoganče
Растеновиће	180	167	176	220	214	187	145	116	Rastenoviće
Рашковиће	148	163	163	164	184	210	164	45	Raškoviće
Сјеница	3770	4440	5085	8515	11099	14381	13130	14060	Sjenica
Скрадник	64	64	63	32	22	7	2	1	Skradnik
Страјиниће	71	75	88	67	51	28	29	20	Strajiniće
Ступ	437	477	481	394	312	230	193	182	Stup
Сугубине	321	334	343	360	307	251	183	155	Sugubine
Сушица	116	126	122	88	66	40	25	23	Sušica
Трешњевица	104	133	125	151	147	113	97	56	Trešnjevica
Тријebene	1219	1445	1260	1139	1000	596	397	396	Trijebine
Тузиње	608	686	724	545	530	299	204	116	Tuzinje
Тутиће	90	112	161	201	128	79	48	22	Tutiće
Увац	84	99	116	77	59	35	18	15	Uvac
Угао	633	749	874	797	890	839	545	474	Ugao
Урсуне	856	911	920	784	757	582	326	335	Ursule
Ушак	121	119	109	80	47	28	14	9	Ušak
Фијуљ	201	228	187	163	150	127	103	108	Fijulj
Царичина	161	187	202	136	71	30	20	13	Caričina
Цетановиће	320	375	406	447	474	478	386	312	Cetanoviće
Црвско	335	386	456	550	345	175	140	75	Crvsko
Црчево	168	195	189	136	131	74	49	49	Crčevo
Чедово	327	356	317	253	167	106	108	70	Čedovo
Чипаље	377	423	394	408	249	231	144	145	Čipalje
Читлук	186	209	226	193	205	181	142	165	Čitluk

**2. Упоредни преглед броја становника 1948, 1953, 1961, 1971, 1981, 1991, 2002 и 2011. године (наставак)**  
**Comparative overview of the number of population in 1948, 1953, 1961, 1971, 1981, 1991, 2002 and 2011 (continued)**

Регион Област Град – општина Насеље	Број становника / Number of population								Region Area City – Municipality Settlement
	1948	1953	1961	1971	1981	1991	2002	2011	
Шаре	487	530	515	272	263	434	250	154	Šare
Штаваљ	830	911	844	574	455	351	312	268	Štavalj
Шушуре	265	294	271	167	66	34	25	26	Šušure
Ужице	45667	50755	57062	67555	77049	82723	83022	78040	Užice
Градска	12066	16487	24067	38639	51701	60365	62528	59747	Urban
Остала	33601	34268	32995	28916	25348	22358	20494	18293	Other
Биоска	1326	1402	1367	1191	915	697	554	422	Bioska
Бјелотићи	365	369	350	301	277	262	261	185	Bjelotiči
Буар	1076	1105	1519	926	558	641	1049	1082	Buar
Витаси	742	807	732	639	492	395	301	179	Vitasi
Волујац	1006	1190	1287	1211	1191	1134	1094	922	Volujac
Врутци	724	766	746	676	513	318	222	138	Vrutci
Горјани	688	730	670	695	721	751	735	653	Gorjani
Гостиница	1447	1414	1340	977	900	676	639	557	Gostinica
Губин До	614	599	577	632	609	543	451	377	Gubin Do
Добродо	518	482	471	431	360	320	275	232	Dobrodo
Дрежник	1740	1720	1605	1439	1228	968	761	639	Drežnik
Дријетањ	545	585	526	486	464	821	1092	1316	Drijetanj
Дубоко	967	979	970	881	918	888	847	848	Duboko
Збојштица	355	371	294	257	220	190	172	167	Zbojštica
Злакуса	586	615	629	642	705	731	694	671	Zlakusa
Каменица	499	484	428	389	355	305	272	220	Kamenica
Каран	950	985	924	817	715	666	582	516	Karan
Качер	841	817	769	642	576	481	507	531	Kačer
Кесеровина	1046	1112	1078	1032	889	749	589	452	Keserovina
Котроман	213	224	200	167	145	88	182	123	Kotroman
Крвавци	333	356	359	344	320	329	311	245	Krvavci
Кремна	1137	1251	1244	1097	997	851	727	665	Kremna
Кршање	727	744	700	552	419	255	167	108	Kršanje
Лелићи	737	705	645	556	471	449	381	328	Lelići
Љубање	955	963	873	767	687	659	708	787	Ljubanje
Мокра Гора	1398	1468	1310	1139	870	816	605	549	Mokra Gora
Никојевићи	815	728	707	595	509	478	416	366	Nikojevići
Пањак	328	330	316	289	228	154	109	84	Panjak
Пеар	1042	1080	1008	835	783	537	433	370	Pear
Пониковица	489	526	510	446	391	355	362	320	Ponikovica
Поточање	573	602	620	561	592	564	518	509	Potočanje
Потпеће	536	536	622	609	585	552	512	483	Potpeće
Равни	987	1058	964	842	740	632	558	465	Ravni
Радуша	1251	1285	1152	1046	875	710	524	375	Raduša
Рибашевина	1079	1051	952	836	707	602	484	378	Ribaševina
Севојно	Г 1847	3143	3873	3853	4655	6501	7445	7101	У Sevojno
Скржути	1472	1440	1306	1164	1020	817	667	551	Skržuti
Стапари	1982	1890	1834	1608	1404	1181	974	877	Stapari
Стрмац	559	569	551	468	357	287	296	225	Strmac
Трнава	953	930	840	731	642	506	463	378	Trnava
Ужице	Г 10219	13344	20194	34786	47046	53864	55083	52646	У Užice

2. Упоредни преглед броја становника 1948, 1953, 1961, 1971, 1981, 1991, 2002 и 2011. године (наставак)  
Comparative overview of the number of population in 1948, 1953, 1961, 1971, 1981, 1991, 2002 and 2011 (continued)

Регион Област Град – општина Насеље	Број становника / Number of population								Region Area City – Municipality Settlement
	1948	1953	1961	1971	1981	1991	2002	2011	
Чајетина	20266	21529	20716	19224	17098	15996	15628	14745	Čajetina
Градска	115	362	357	834	1237	1684	2344	2821	Urban
Остала	20151	21167	20359	18390	15861	14312	13284	11924	Other
Алин Поток	683	712	701	527	440	327	244	190	Alin Potok
Бранешци	1061	1084	1167	939	855	773	744	737	Branešci
Голово	680	744	639	542	432	305	212	169	Golovo
Гостиље	1286	1294	1140	837	627	480	344	242	Gostilje
Доброселица	1200	1286	1197	971	752	541	405	367	Dobroselica
Дренова	368	365	332	256	228	188	135	96	Drenova
Жељине	347	368	335	293	257	226	153	106	Željine
Златибор	115	362	357	834	1237	1684	2344	2821	Zlatibor
Јабланица	1562	1699	1762	1864	1382	1187	924	709	Jablanica
Крива Река	1447	1525	1455	1320	1262	1226	1135	1157	Kriva Reka
Љубиш	1677	1749	1665	1400	1101	869	705	515	Ljubiš
Мачкат	705	737	649	635	607	658	806	905	Mačkat
Мушвете	594	579	525	432	386	306	277	242	Mušvete
Раковица	295	341	313	262	184	148	108	60	Rakovica
Рожанство	1023	1022	990	776	622	532	457	387	Rožanstvo
Рудине	492	471	456	363	276	191	159	144	Rudine
Саиновина	1126	1174	1195	1305	1053	754	810	646	Sainovina
Семегњево	844	925	888	850	592	416	300	183	Semegnjevo
Сирогојно	1055	1129	1099	962	890	844	763	630	Sirogojno
Стубло	663	702	681	594	474	302	214	128	Stublo
Трипкова	1029	1052	999	877	720	493	372	303	Tripkova
Трнава	509	521	527	478	406	313	282	200	Trnava
Чајетина	654	763	752	1199	1778	2588	3162	3336	Čajetina
Шљивовица	851	925	892	708	537	645	573	472	Šljivovica
<b>Колубарска област</b>	<b>192572</b>	<b>201411</b>	<b>202630</b>	<b>202990</b>	<b>205094</b>	<b>200560</b>	<b>192204</b>	<b>174513</b>	<b>Kolubarska oblast</b>
Градска	22283	28471	37395	50778	63125	73404	76047	73558	Urban
Остала	170289	172940	165235	152212	141969	127156	116157	100955	Other
Ваљево	70459	76104	81173	88267	95449	98226	96761	90312	Valjevo
Градска	15869	21208	28519	39850	50286	59146	61270	59073	Urban
Остала	54590	54896	52654	48417	45163	39080	35491	31239	Other
Бабина Лука	1225	1284	1182	1139	1012	865	772	602	Babina Luka
Балиновић	400	397	366	302	241	212	160	140	Balinović
Бачевци	1205	1207	1074	902	748	589	505	381	Bačevci
Белић	142	140	135	133	118	113	124	109	Belić
Белошевац	644	646	618	636	677	735	849	942	Beloševac
Беомужевић	868	839	851	788	696	593	528	459	Beomužević
Близоње	384	396	401	363	338	372	281	290	Blizonje
Бобова	879	899	828	691	565	479	391	309	Bobova
Богатић	359	323	313	283	220	165	129	113	Bogačić
Бранговић	306	303	286	224	214	184	172	139	Brangović
Бранковина	862	919	982	866	781	529	573	520	Brankovina
Брезовице	1082	1124	1064	967	785	642	506	406	Brezovice
Бујачић	498	539	611	878	1192	401	357	423	Bujčić

**2. Упоредни преглед броја становника 1948, 1953, 1961, 1971, 1981, 1991, 2002 и 2011. године (наставак)**  
**Comparative overview of the number of population in 1948, 1953, 1961, 1971, 1981, 1991, 2002 and 2011 (continued)**

Регион Област Град – општина Насеље	Број становника / Number of population								Region Area City – Municipality Settlement	
	1948	1953	1961	1971	1981	1991	2002	2011		
Ваљево Г	15830	21165	28461	39786	50114	59016	61035	58932	U	Valjevo
Веселиновац	390	393	350	317	289	245	240	204		Veselinovac
Влашић	236	234	210	206	164	98	98	57		Vlašić
Врагочаница	973	957	860	749	618	492	417	325		Vragočanica
Вујиновача	712	677	647	556	437	373	258	195		Vujinovača
Гола Глава	1290	1283	1231	1029	888	767	793	564		Gola Glava
Горић	248	220	475	892	1752	378	491	577		Gorić
Горња Буковица	2088	2036	1943	1778	1541	1319	1117	890		Gornja Bukovica
Горња Грабовица	945	619	692	691	871	1228	1366	1301		Gornja Grabovica
Горње Лесковице	1238	1249	1119	912	731	589	463	391		Gornje Leskovice
Дегурић	334	351	328	306	344	386	383	393		Degurić
Дивци	641	702	766	714	793	730	717	640		Divci
Дивчибаре Г	39	43	58	64	172	130	235	141	U	Divčibare
Доња Буковица	987	977	924	837	727	658	556	460		Donja Bukovica
Доње Лесковице	1132	1119	1071	933	805	692	597	441		Donje Leskovice
Драчић	311	399	304	308	290	280	264	267		Dračić
Дупљај	736	760	720	666	601	524	452	351		Dupljaj
Жабари	660	677	678	599	530	487	452	401		Žabari
Забрдица	558	780	702	646	590	491	462	352		Zabrdica
Зарубе	251	231	226	226	192	180	171	143		Zarube
Златарић	641	643	687	596	563	529	486	402		Zlatarić
Јазовик	190	219	229	242	275	243	144	212		Jazovik
Јасеница	468	470	411	382	366	407	427	438		Jasenica
Јованја	573	574	523	461	408	367	310	279		Jovanja
Јошева	405	399	388	368	306	276	272	198		Joševa
Каменица	1534	1546	1632	1443	1371	1131	1005	868		Kamenica
Кланица	814	866	781	737	665	617	590	527		Klanica
Клинци	262	238	251	244	236	220	269	233		Klinci
Ковачице	338	237	307	284	247	230	203	173		Kovačice
Козличић	252	268	266	256	229	257	237	212		Kozličić
Котешица	1406	1412	1342	1183	1071	946	727	565		Kotešica
Кунице	215	215	212	196	150	114	77	68		Kunice
Лелић	1190	1159	1046	916	781	677	568	483		Lelić
Лозница	1194	1203	1082	897	826	737	660	516		Loznica
Лукавац	1218	1284	1249	1197	1182	1128	1054	850		Lukavac
Мајиновић	423	417	372	322	269	212	163	126		Majinović
Мијачи	427	431	392	325	272	242	193	163		Mijači
Миличиница	2197	2074	1998	1747	1415	1142	913	762		Miličinica
Мрчић	349	353	339	285	236	201	192	175		Mrčić
Оглађеновац	1444	1430	1333	1131	982	826	636	488		Oglađenovac
Осладић	1401	1425	1272	1091	922	727	592	444		Osladić
Пакље	258	273	237	214	171	130	120	114		Paklje
Пауне	1062	1048	968	870	747	666	596	505		Paune
Петница	360	401	408	439	414	483	614	697		Petnica
Попучке	1647	1786	1741	1752	1964	2419	2607	2627		Popučke
Пријездић	643	673	683	618	496	397	340	285		Prijezdić
Причевић	1264	1263	1144	979	795	643	519	405		Pričević
Рабас	263	260	263	241	235	197	150	202		Rabas



**2. Упоредни преглед броја становника 1948, 1953, 1961, 1971, 1981, 1991, 2002 и 2011. године (наставак)**  
**Comparative overview of the number of population in 1948, 1953, 1961, 1971, 1981, 1991, 2002 and 2011 (continued)**

Регион Област Град – општина Насеље	Број становника / Number of population								Region Area City – Municipality Settlement
	1948	1953	1961	1971	1981	1991	2002	2011	
Равње	454	465	422	362	327	287	245	172	Ravnje
Рађево Село	530	662	645	683	898	1432	929	990	Radevo Selo
Ребелј	354	356	379	314	243	181	136	100	Rebelj
Ровни	373	348	313	290	275	187	169	135	Rovni
Сандаљ	266	267	266	271	244	190	155	123	Sandalj
Седлари	597	598	771	996	1263	1069	1313	1360	Sedlari
Ситарице	379	398	367	294	253	205	178	140	Sitarice
Совач	360	338	287	234	195	165	133	105	Sovač
Станина Река	1012	1021	859	755	638	520	421	341	Stanina Reka
Стапар	410	393	342	348	296	257	223	180	Stapar
Стрмна Гора	335	346	327	270	230	190	166	130	Strmna Gora
Стубо	725	683	635	575	440	358	282	236	Stubo
Суводање	1238	1267	1212	1033	804	698	578	424	Suvodanje
Сушица	618	621	588	509	434	369	301	258	Sušica
Таор	693	723	663	574	493	424	378	303	Taor
Тубравић	880	821	755	678	564	401	418	319	Tubravić
Тупанци	344	342	310	278	222	187	158	121	Tupanci
Лајковац	17587	18411	18985	18270	17950	17716	17062	15475	Lajkovac
Градска	1500	1683	2677	3044	3188	3428	3443	3249	Urban
Остала	16087	16728	16308	15226	14762	14288	13619	12226	Other
Бајевац	1016	1035	965	923	874	825	689	611	Bajevac
Боговађа	365	485	562	520	508	531	574	479	Bogovađa
Врачевић	1517	1540	1462	1389	1236	1174	1019	873	Vračević
Доњи Лајковац	656	693	661	578	601	571	494	415	Donji Lajkovac
Јабучје	3827	3921	3875	3603	3371	3284	3250	3070	Jabuče
Лајковац (варош)	1500	1683	2677	3044	3188	3428	3443	3249	Lajkovac (varoš)
Лајковац (село)	747	1043	967	1099	1464	1859	1950	2107	Lajkovac (selo)
Мали Борак	1051	1056	1064	966	784	516	489	89	Mali Borak
Маркова Црква	244	252	211	165	162	131	110	111	Markova Crkva
Непричава	895	917	858	763	763	748	679	606	Nepričava
Пепељевац	1060	1040	934	872	855	822	733	666	Pepeljevac
Придворица	443	437	412	360	313	277	227	190	Pridvorica
Ратковац	647	644	581	504	471	396	378	309	Ratkovac
Рубрибреза	619	672	699	762	789	824	811	802	Rubribreza
Скобалј	516	459	454	403	326	306	241	178	Skobalj
Словац	449	449	460	391	378	314	307	270	Slovak
Степање	693	695	732	652	612	550	486	443	Stepanje
Стрмово	615	623	569	519	475	386	358	306	Strmovo
Ћелије	727	767	842	757	780	774	824	701	Čelije
Љиг	20190	20697	19662	18549	17620	15912	14629	12754	Ljig
Градска	2576	2748	2747	3007	3394	3354	3593	3425	Urban
Остала	17614	17949	16915	15542	14226	12558	11036	9329	Other
Ба	1005	979	956	867	760	694	605	477	Ba
Бабајић	656	649	644	627	503	531	493	431	Babajić
Белановица	422	416	344	373	336	260	266	199	Belanovica
Бошњановић	448	460	432	430	421	367	286	247	Bošnjanović
Бранчић	290	314	323	355	412	417	410	471	Brančić

**2. Упоредни преглед броја становника 1948, 1953, 1961, 1971, 1981, 1991, 2002 и 2011. године (наставак)**  
**Comparative overview of the number of population in 1948, 1953, 1961, 1971, 1981, 1991, 2002 and 2011 (continued)**

Регион Област Град – општина Насеље	Број становника / Number of population								Region Area City – Municipality Settlement
	1948	1953	1961	1971	1981	1991	2002	2011	
Велишевац	630	631	557	556	504	432	419	343	Veliševac
Гукош	178	192	199	217	252	255	253	217	Gukoš
Дићи	360	349	311	263	223	208	156	145	Dići
Доњи Бањани	428	430	403	366	297	248	224	177	Donji Banjani
Живковци	1276	1238	1152	1019	876	700	534	455	Živkovci
Ивановци	839	981	764	683	626	539	468	368	Ivanovci
Јајчић	646	631	624	573	535	488	407	352	Jajčić
Кадина Лука	867	874	791	738	669	575	508	433	Kadina Luka
Калањевци	1217	1198	1126	945	875	824	744	611	Kalanjevci
Козељ	809	817	822	759	697	552	476	384	Kozelj
Лалинци	590	599	582	498	415	340	309	224	Lalinci
Латковић	704	715	674	572	582	538	443	439	Latković
Липље	690	725	656	601	516	428	372	308	Liplje
Љиг	Г 2154	2332	2403	2634	3058	3094	3327	3226	U Ljig
Милавац	341	330	316	397	361	248	223	211	Milavac
Моравци	851	910	873	807	735	707	665	583	Moravci
Палежница	366	392	353	330	327	295	224	169	Paležnica
Пољанице	949	962	860	773	728	606	544	439	Poljanice
Славковица	1249	1350	1308	1180	1034	859	741	575	Slavkovića
Цветановац	337	365	376	412	479	485	478	400	Cvetanovac
Штавица	821	807	763	638	559	486	427	330	Štavica
Шутци	1067	1051	1050	936	840	736	627	540	Šutci
Мионица	23366	23905	22359	20560	19297	17368	16513	14335	Mionica
Градска	568	656	860	1227	1438	1679	1723	1620	Urban
Остала	22798	23249	21499	19333	17859	15689	14790	12715	Other
Берковац	820	858	809	747	679	595	564	443	Berkovac
Брежђе	953	1013	969	874	806	624	572	468	Brežde
Буковац	336	327	335	292	264	225	202	170	Bukovac
Велика Маришта	342	348	279	252	253	276	292	186	Velika Marišta
Вировац	900	927	826	748	674	531	419	346	Virovac
Вртиглав	740	760	695	607	536	455	488	414	Vrtiglav
Голубац	360	337	340	295	250	164	152	124	Golubac
Горњи Лајковац	1044	1076	940	818	722	554	446	367	Gornji Lajkovac
Горњи Мушић	794	833	733	644	611	492	431	384	Gornji Mušić
Гуњица	259	251	249	224	208	191	152	101	Gunjica
Доњи Мушић	456	458	411	373	307	259	243	178	Donji Mušić
Дучић	898	909	856	826	732	696	641	522	Dučić
Ђурђевац	553	558	490	450	412	323	297	216	Đurđevac
Клашнић	218	221	217	185	143	122	128	107	Klašnić
Кључ	988	969	895	827	709	602	498	433	Ključ
Команице	700	728	624	541	528	455	436	361	Komanice
Крчмар	747	807	829	716	645	545	485	331	Krčmar
Маљевић	307	318	317	295	304	321	341	315	Maljević
Мионица (варошица)	Г 568	656	860	1227	1438	1679	1723	1620	U Mionica (varošica)
Мионица (село)	801	823	723	632	819	1300	1446	1569	Mionica (selo)
Мратишић	508	520	469	463	447	381	345	306	Mratišić
Наномир	353	368	389	391	346	281	239	292	Nanomir

**2. Упоредни преглед броја становника 1948, 1953, 1961, 1971, 1981, 1991, 2002 и 2011. године (наставак)**  
**Comparative overview of the number of population in 1948, 1953, 1961, 1971, 1981, 1991, 2002 and 2011 (continued)**

Регион Област Град – општина Насеље	Број становника / Number of population								Region Area City – Municipality Settlement
	1948	1953	1961	1971	1981	1991	2002	2011	
Осеченица	1340	1406	1357	1201	1083	932	795	710	Osečenica
Паштрић	730	710	675	591	569	582	588	503	Paštrić
Планиница	695	676	654	553	482	334	313	237	Planinica
Попадић	1029	1025	905	831	863	714	773	694	Popadić
Радобић	459	444	374	347	360	337	327	297	Radobić
Рајковић	747	735	694	599	508	429	350	302	Rajković
Ракари	588	617	577	598	528	465	513	439	Rakari
Робаје	862	868	836	741	667	524	511	406	Robaje
Санковић	539	561	492	411	351	276	239	197	Sanković
Струганик	557	542	465	391	343	290	276	204	Struganik
Табановић	548	539	475	471	453	398	388	352	Tabanović
Тодорин До	410	440	419	366	324	269	214	141	Todorin Do
Толић	745	773	703	629	577	445	434	391	Tolić
Шушеока	472	504	478	404	356	302	252	209	Šušeoeka
Осечина	23076	23108	21803	19832	18519	16745	15135	12536	Osečina
Остала	23076	23108	21803	19832	18519	16745	15135	12536	Other
Бастав	1106	1112	1037	925	812	693	585	474	Bastav
Белотић	1175	1187	1108	1047	916	745	654	538	Belotić
Братачић	541	534	498	468	430	328	310	261	Bratačić
Горње Црниљево	1115	1155	1073	988	876	695	554	416	Gornje Crniljevo
Гуњаци	2089	2113	2003	1923	1751	1503	1359	1115	Gunjaci
Драгијевица	1165	1160	1154	975	936	765	681	532	Dragijevica
Драгодол	1380	1384	1245	1049	890	756	611	503	Dragodol
Комирић	2111	2151	1829	1533	1387	1122	954	734	Komirić
Коњиц	439	454	435	441	433	416	343	320	Konjic
Коњуша	570	577	498	387	307	193	143	89	Konjuša
Лопатањ	2146	2140	2064	1881	1632	1483	1330	1110	Lopatanj
Осечина (варошица)	584	667	808	1026	1922	2934	3172	2704	Osečina (varošica)
Осечина (село)	2262	2147	1976	1816	1500	1181	944	768	Osečina (selo)
Остружањ	1272	1244	1138	1027	775	610	588	493	Ostruzanj
Пецка	214	216	276	285	429	469	501	451	Pecka
Плуџац	964	940	906	823	736	541	460	517	Plužac
Сирдија	739	791	705	638	530	421	330	241	Sirdija
Скадар	1237	1234	1160	1060	933	822	736	573	Skadar
Туђин	608	553	537	461	389	290	226	168	Tuđin
Царина	1359	1349	1353	1079	935	778	654	529	Carina
Уб	37894	39186	38648	37512	36259	34593	32104	29101	Ub
Градска	1770	2176	2592	3650	4819	5797	6018	6191	Urban
Остала	36124	37010	36056	33862	31440	28796	26086	22910	Other
Бањани	1746	1762	1862	1640	1602	1431	1395	1124	Banjani
Богдановица	536	440	427	574	665	738	348	306	Bogdanovica
Бргуле	1465	1493	1571	1546	1428	1356	1235	1163	Brgule
Брезовица	964	1003	911	872	816	726	668	604	Brezovica
Врело	2384	2465	2279	2083	1926	1748	1684	1503	Vrelo
Врховине	857	878	883	771	670	595	552	455	Vrhovine
Вукона	460	470	442	365	338	283	262	215	Vukona
Гвозденовић	868	839	744	643	567	509	468	405	Gvozdenović

**2. Упоредни преглед броја становника 1948, 1953, 1961, 1971, 1981, 1991, 2002 и 2011. године (наставак)**  
**Comparative overview of the number of population in 1948, 1953, 1961, 1971, 1981, 1991, 2002 and 2011 (continued)**

Регион Област Град – општина Насеље	Број становника / Number of population								Region Area City – Municipality Settlement
	1948	1953	1961	1971	1981	1991	2002	2011	
Гуњевац	379	410	463	419	422	467	497	514	Gunjevac
Докмир	884	928	906	841	812	711	558	431	Dokmir
Звиздар	702	759	750	728	652	625	536	494	Zvizdar
Јошева	672	666	596	567	524	485	455	416	Joševa
Каленић	1104	1222	1178	1110	1010	819	888	759	Kalenić
Калиновац	646	716	724	668	605	514	480	406	Kalinovac
Кожуар	1305	1398	1342	1269	1107	950	708	654	Kožuar
Кршна Глава	432	407	369	364	333	268	221	156	Kršna Glava
Лисо Поље	317	367	369	323	291	247	278	225	Liso Polje
Лончаник	667	673	673	658	603	593	551	477	Lončanik
Милорци	369	382	398	322	399	410	407	349	Milorci
Мургаш	590	571	571	580	574	565	559	562	Murgaš
Новаци	1308	1393	1351	1305	1185	1067	879	711	Novaci
Паљуви	1267	1351	1280	1150	1056	868	769	691	Pajlivi
Памбуковица	1725	1839	1833	1752	1627	1424	1173	988	Pambukovica
Радљево	1165	1172	1136	948	774	678	607	565	Radljevo
Радуша	654	517	482	505	418	370	297	251	Raduša
Руклада	503	541	529	489	455	371	372	317	Ruklada
Слатина	675	694	693	558	537	492	413	345	Slatina
Совљак	1901	2013	2084	2015	1954	2046	1933	1839	Sovljak
Стубленица	1378	1382	1295	1265	1121	997	999	888	Stublenica
Таково	1412	1414	1296	1169	1104	1077	979	883	Takovo
Тврдојевац	674	688	671	607	504	434	402	323	Tvrdojevac
Трлић	1600	1557	1472	1325	1239	1141	1020	877	Trlić
Трњаци	282	294	312	457	592	787	909	747	Trnjaci
Тулари	1735	1755	1640	1534	1300	1091	945	774	Tulari
Уб	1770	2176	2592	3650	4819	5797	6018	6191	Ub
Црвена Јабuka	772	766	752	779	763	684	631	558	Crvena Jabuka
Чучуге	753	758	747	700	658	579	463	434	Čučuge
Шарбане	973	1027	1025	961	809	650	545	501	Šarbane
<b>Мачванска област</b>	<b>270053</b>	<b>293169</b>	<b>311916</b>	<b>324427</b>	<b>338247</b>	<b>339644</b>	<b>329625</b>	<b>298931</b>	<b>Mačvanska oblast</b>
Градска	23350	31753	48063	66184	83010	88114	91014	87118	Urban
Остала	246703	261416	263853	258243	255237	251530	238611	211813	Other
Богатић	35560	37492	37141	35882	35256	34438	32990	28883	Bogatić
Остала	35560	37492	37141	35882	35256	34438	32990	28883	Other
Бадовинци	5791	6145	6278	5943	5879	5640	5406	4817	Badovinci
Баново Поље	2017	2063	1976	1881	1732	1668	1619	1362	Banovo Polje
Белотић	1560	1667	1740	1800	1801	1816	1744	1557	Belotić
Богатић	5662	6287	6413	6834	7225	7346	7350	6488	Bogatić
Глоговац	1118	1180	1185	1078	998	987	967	777	Glogovac
Глушци	2856	2906	2776	2556	2512	2438	2346	1975	Glušci
Дубље	4004	4213	4123	3793	3558	3532	3317	2900	Dublje
Клење	4024	4138	3901	3725	3653	3476	3253	2935	Klenje
Метковић	1554	1581	1562	1511	1419	1314	1244	1092	Metković
Очаге	314	418	454	432	445	458	409	399	Očage
Салаш Црнобарски	1765	1892	1817	1604	1538	1490	1344	1134	Salaš Crnobarski
Совљак	716	719	709	662	627	648	618	554	Sovljak

2. Упоредни преглед броја становника 1948, 1953, 1961, 1971, 1981, 1991, 2002 и 2011. године (наставак)  
Comparative overview of the number of population in 1948, 1953, 1961, 1971, 1981, 1991, 2002 and 2011 (continued)

Регион Област Град – општина Насеље	Број становника / Number of population								Region Area City – Municipality Settlement
	1948	1953	1961	1971	1981	1991	2002	2011	
Узвеће	1366	1374	1371	1337	1263	1163	1103	969	Uzveće
Црна Бара	2813	2909	2836	2726	2606	2462	2270	1924	Crna Bara
Владимирци	28643	30068	28281	26729	25281	23335	20373	17462	Vladimirci
Остала	28643	30068	28281	26729	25281	23335	20373	17462	Other
Белотић	925	941	893	874	784	653	552	477	Belotić
Бељин	996	1022	964	812	794	717	657	486	Beljin
Бобовик	389	438	360	323	333	634	307	267	Bobovik
Владимирци	1631	1827	1836	1920	2080	1884	2034	1662	Vladimirci
Власаница	734	731	687	630	597	524	482	418	Vlasenica
Вукошић	1030	1109	1007	931	863	829	748	675	Vukošić
Вучевица	228	261	244	210	169	150	108	106	Vučevica
Дебрц	712	734	809	853	921	890	875	809	Debrc
Драгојевац	1237	1221	1114	1043	979	910	862	680	Dragojevac
Звезд	1029	1069	990	956	957	817	813	817	Zvezd
Јазовник	950	1015	992	959	943	909	599	472	Jazovnik
Јаловик	3190	3304	3065	2958	2649	2446	1950	1600	Jalovik
Каона	649	708	668	590	516	433	341	277	Kaona
Козарица	353	332	296	270	261	229	213	210	Kozarica
Крнић	955	988	969	908	903	860	600	487	Krnić
Крнуле	1787	1793	1641	1504	1292	1181	1084	921	Krnule
Кујавица	380	400	376	303	267	277	244	198	Kujavica
Лојанице	1007	1058	950	880	812	722	641	527	Lojanice
Матијевац	1020	1135	1077	990	927	876	750	666	Matijevac
Месарци	897	917	845	766	736	653	592	485	Mesarci
Меховине	368	412	414	433	469	425	460	547	Mehovine
Мровска	907	996	951	873	715	577	508	418	Mrovska
Ново Село	181	167	167	157	158	135	106	95	Novo Selo
Пејиновић	546	599	540	452	388	301	235	203	Pejinović
Прово	3240	3438	3253	3130	2984	2721	2355	2041	Provo
Риђаке	496	507	493	485	470	471	427	357	Riđake
Скупљен	1495	1558	1419	1329	1223	1091	1030	859	Skupljen
Суво Село	770	824	741	687	606	576	404	352	Suvo Selo
Трбушац	541	564	520	503	485	444	396	350	Trbušac
Коцељева	19711	20458	19982	19143	18367	17064	15636	13129	Koceljeva
Остала	19711	20458	19982	19143	18367	17064	15636	13129	Other
Баталаге	999	999	941	877	759	619	501	393	Batalage
Брдарика	1603	1710	1753	1675	1690	1618	1519	1210	Brdarica
Бресница	519	531	478	395	327	262	229	155	Bresnica
Галовић	460	476	426	413	345	264	235	212	Galović
Голочело	1114	1134	1071	945	852	705	584	473	Goločelo
Градојевић	647	640	513	476	377	283	250	194	Gradojević
Доње Црниљево	1498	1561	1422	1344	1296	1149	981	813	Donje Crniljevo
Драгиње	1915	2061	2110	2006	1888	1819	1701	1369	Draginje
Дружетић	1205	1181	1104	1012	983	812	669	591	Družetić
Зукве	482	487	464	409	334	270	262	216	Zukve
Каменица	1344	1360	1298	1239	1102	888	696	542	Kamenica
Коцељева	1876	2010	2377	2949	3561	4202	4645	4182	Koceljeva

**2. Упоредни преглед броја становника 1948, 1953, 1961, 1971, 1981, 1991, 2002 и 2011. године (наставак)**  
**Comparative overview of the number of population in 1948, 1953, 1961, 1971, 1981, 1991, 2002 and 2011 (continued)**

Регион Област Град – општина Насеље	Број становника / Number of population								Region Area City – Municipality Settlement
	1948	1953	1961	1971	1981	1991	2002	2011	
Љутице	1297	1303	1219	1110	972	755	593	489	Ljutice
Мали Бошњак	555	576	536	478	401	368	300	236	Mali Bošnjak
Свилеува	2734	2897	2875	2589	2462	2274	1807	1464	Svileuva
Суботица	630	644	573	474	427	335	289	272	Subotica
Ђуковине	833	888	822	752	591	441	375	318	Čukovine
Крупањ	24123	25396	24520	23529	22530	21879	20192	17295	Krupanj
Градска	853	1085	1389	2479	3779	4795	4912	4429	Urban
Остала	23270	24311	23131	21050	18751	17084	15280	12866	Other
Бањевац	669	648	606	605	519	525	500	463	Banjevac
Бела Црква	1053	1080	998	926	888	866	755	659	Bela Crkva
Богоштица	490	551	513	442	356	327	269	244	Bogoštica
Брезовице	1631	1677	1520	1362	1186	1066	964	775	Brezovice
Брштица	1080	1213	1352	1222	1186	1243	1254	1093	Brštica
Врбић	1106	1041	981	870	773	660	578	458	Vrbić
Дворска	1728	1830	1761	1632	1436	1243	1064	891	Dvorska
Завлака	1487	1547	1410	1176	1039	991	962	840	Zavlaka
Костајник	1431	1621	1671	1506	1364	1264	1048	924	Kostajnik
Красава	1284	1251	1156	1026	837	720	649	588	Krasava
Кржава	876	983	986	892	830	832	806	686	Kržava
Крупањ	853	1085	1389	2479	3779	4795	4912	4429	Krupanj
Ликодра	1338	1347	1313	1305	1220	1052	874	698	Likodra
Липеновић	658	703	705	613	547	605	603	497	Lipenović
Мојковић	1364	1417	1253	1192	1032	909	790	682	Mojković
Планина	571	636	631	560	469	287	204	106	Planina
Равнаја	700	732	630	560	456	389	323	235	Ravnaja
Ставе	706	730	687	680	635	569	450	369	Stave
Толисавац	1144	1179	1052	964	844	824	667	535	Tolisavac
Томањ	612	636	601	502	433	451	433	357	Tomanj
Цветуља	687	680	588	513	435	298	273	214	Cvetulja
Церова	1375	1493	1469	1356	1237	1070	965	850	Cerova
Шљивова	1280	1316	1248	1146	1029	893	849	702	Šljivova
Лозница	53436	59796	70534	78228	84180	86875	86413	79327	Loznica
Градска	5486	7991	14434	19070	23268	24361	26203	24363	Urban
Остала	47950	51805	56100	59158	60912	62514	60210	54964	Other
Бања Ковилџача	2260	2960	4023	5199	5478	5516	6340	5151	Banja Koviljača
Башчелуци	427	469	514	649	751	955	980	872	Baščeluci
Брадић	1399	1414	1268	1121	1027	948	841	735	Bradić
Брезјак	225	233	225	195	241	230	241	167	Brezjak
Брњац	871	920	881	772	773	773	631	532	Brnjac
Велико Село	755	809	729	673	651	577	466	418	Veliko Selo
Воћњак	709	721	773	852	1069	1181	1204	1185	Voćnjak
Горња Бадања	1324	1289	1246	1077	901	688	598	461	Gornja Badanja
Горња Борина	339	373	406	392	310	231	188	140	Gornja Borina
Горња Ковилџача	237	310	421	545	574	586	585	539	Gornja Koviljača
Горња Сипуља	849	875	870	745	522	339	250	179	Gornja Sipulja
Горње Недељице	840	942	872	816	811	811	699	717	Gornje Nedeljice
Горњи Добрић	1004	1044	952	896	884	786	728	637	Gornji Dobrić



**2. Упоредни преглед броја становника 1948, 1953, 1961, 1971, 1981, 1991, 2002 и 2011. године (наставак)**  
**Comparative overview of the number of population in 1948, 1953, 1961, 1971, 1981, 1991, 2002 and 2011 (continued)**

Регион Област Град – општина Насеље	Број становника / Number of population								Region Area City – Municipality Settlement
	1948	1953	1961	1971	1981	1991	2002	2011	
Грнчара	610	655	674	584	608	655	654	588	Grnčara
Доња Бадања	1187	1152	1061	879	756	670	510	384	Donja Badanja
Доња Сипуља	932	916	799	623	444	320	244	176	Donja Sipulja
Доње Недељице	884	931	872	755	705	673	566	512	Donje Nedeljice
Доњи Добрић	1358	1420	1474	1458	1320	1232	1268	1164	Donji Dobrić
Драгинац	257	277	278	269	315	324	324	146	Draginac
Зајача	745	1117	1272	886	814	721	693	582	Zajača
Јадранска Лешница	1957	2023	2039	2039	2355	2280	2088	1933	Jadranska Lešnica
Јаребице	1621	1747	1802	1723	1549	1507	1324	1173	Jarebice
Јелав	909	950	987	977	883	825	849	854	Jelav
Јошева	1245	1329	1346	1190	1228	1207	1123	1037	Joševa
Југовићи	345	341	310	284	223	201	168	124	Jugovići
Каменица	254	272	258	260	242	244	189	170	Kamenica
Клупци	902	1088	2104	4222	5592	6885	7297	7112	Klupci
Козјак	1066	1124	1178	1160	1201	1228	1102	996	Kozjak
Коренита	2983	3208	2971	2733	2713	2777	2680	2415	Korenita
Крајишници	535	590	857	1144	1103	1003	1048	982	Krajišnici
Лешница	1552	1812	2723	3692	4678	4935	4731	4276	Lešnica
Липница	820	891	953	952	994	978	974	894	Lipnica
Липнички Шор	1421	1606	1775	1969	2240	2557	2673	2623	Lipnički Šor
Лозница	3226	5031	10411	13871	17790	18845	19863	19212	Loznica
Лозничко Поље	1251	1712	3033	5075	6094	7188	7922	7556	Lozničko Polje
Милина	634	679	587	471	408	382	228	183	Milina
Ново Село	1258	1377	1526	1518	1452	1475	1404	1204	Novo Selo
Пасковац	655	712	704	779	763	748	687	609	Paskovac
Плоча	185	213	329	458	582	771	945	937	Ploča
Помијача	490	490	482	414	340	261	201	128	Pomijača
Рибарице	654	676	655	595	522	456	407	337	Ribarice
Руњани	1583	1707	1811	1850	2131	2447	2525	2487	Runjani
Симино Брдо	335	360	347	336	309	277	244	223	Simino Brdo
Слатина	394	408	391	319	274	287	214	151	Slatina
Стража	771	862	994	979	963	984	1018	896	Straža
Ступница	1351	1495	1404	1278	1250	1159	941	891	Stupnica
Текериш	989	925	913	820	616	424	370	286	Tekeriš
Трбосилје	785	796	773	632	476	413	352	317	Trbosilje
Трбушница	1326	1460	2276	2579	1780	1745	1061	836	Trbušnica
Тршић	986	1098	1149	1156	1214	1210	1263	1154	Tršić
Филиповићи	328	322	309	268	261	207	177	131	Filipovići
Цикоте	1643	1822	1697	1447	1383	1319	1173	948	Cikote
Чокешина	1428	1469	1477	1334	1262	1117	881	751	Čokešina
Шурице	342	374	353	318	355	317	281	216	Šurice
Љубовија	24448	25541	25009	21689	19890	18391	17052	14469	Ljubovija
Остала	24448	25541	25009	21689	19890	18391	17052	14469	Other
Берловине	857	879	789	657	550	382	276	226	Berlovine
Врхпоље	1369	1378	1389	1201	1201	1034	985	919	Vrhpolje
Горња Љубовија	970	1040	973	772	643	524	443	354	Gornja Ljubovida
Горња Оровица	830	923	870	751	635	498	415	301	Gornja Orovisa

**2. Упоредни преглед броја становника 1948, 1953, 1961, 1971, 1981, 1991, 2002 и 2011. године (наставак)**  
**Comparative overview of the number of population in 1948, 1953, 1961, 1971, 1981, 1991, 2002 and 2011 (continued)**

Регион Област Град – општина Насеље	Број становника / Number of population								Region Area City – Municipality Settlement
	1948	1953	1961	1971	1981	1991	2002	2011	
Горња Трешњица	660	662	616	490	434	344	291	252	Gornja Trešnjica
Горње Кошље	1258	1323	1378	1103	989	781	649	532	Gornje Košlje
Грачаница	990	1160	1096	711	630	536	465	371	Gračanica
Грчић	874	875	817	668	545	400	334	257	Grčić
Доња Љубовиђа	1522	1546	1457	1156	1096	965	951	832	Donja Ljuboviđa
Доња Оровица	963	1019	959	797	682	554	424	304	Donja Orovica
Дрлаче	1380	1413	1312	960	746	530	430	311	Drlače
Дубоко	738	758	680	566	474	417	484	418	Duboko
Леовић	921	953	993	801	623	486	318	201	Leović
Лоњин	341	349	334	301	286	388	337	324	Lonjin
Љубовија	597	660	1142	1614	2717	3663	4130	3929	Ljuboviđa
Оровичка Планина	487	521	519	431	356	283	201	178	Orovička Planina
Поднемић	766	786	706	588	492	448	420	367	Podnemić
Постење	1061	818	598	707	590	493	383	309	Postenje
Рујевац	971	1045	1001	896	767	646	522	353	Rujevac
Савковић	675	721	692	566	460	350	321	203	Savković
Селанац	776	898	928	816	644	542	485	383	Selenac
Соколац	295	305	274	211	156	118	104	72	Sokolac
Торник	404	433	441	401	329	221	168	129	Tornik
Узовница	1255	1324	1239	1050	979	990	914	797	Uzovnica
Цапарић	1419	1504	1386	1099	797	567	448	326	Caparić
Црнча	1438	1569	1783	1707	1539	1373	1213	951	Crnča
Читлук	631	679	637	669	530	858	941	870	Čitluk
Мали Зворник	9036	12004	11583	12084	13074	14029	14076	12482	Mali Zvornik
Градска	768	2783	1888	2560	3786	4321	4736	4407	Urban
Остала	8268	9221	9695	9524	9288	9708	9340	8075	Other
Амајић	187	189	161	160	165	187	186	156	Amajić
Брасина	953	1098	1303	1410	1497	1592	1663	1479	Brasina
Будишић	306	481	346	308	328	278	249	219	Budišić
Велика Река	661	721	680	652	472	521	476	373	Velika Reka
Вољевци	677	739	763	730	847	780	719	617	Voljevci
Доња Борина	1187	1290	1395	1446	1521	1707	1731	1523	Donja Borina
Доња Трешњица	886	968	1044	959	749	730	688	575	Donja Trešnjica
Мали Зворник	768	2783	1888	2560	3786	4321	4736	4407	Mali Zvornik
Радаљ	1901	2189	2590	2502	2342	2574	2497	2211	Radalj
Сакар	451	423	499	508	587	633	504	452	Sakar
Цулине	688	711	544	516	495	429	389	291	Culine
Читлук	371	412	370	333	285	277	238	179	Čitluk
Шабац	75096	82414	94866	107143	119669	123633	122893	115884	Šabac
Градска	16243	19894	30352	42075	52177	54637	55163	53919	Urban
Остала	58853	62520	64514	65068	67492	68996	67730	61965	Other
Бела Река	1333	1335	1256	1148	1133	1048	917	806	Bela Reka
Богосавац	1065	1187	1181	1146	1191	1219	1159	1117	Bogosavac
Бојић	613	644	582	487	461	411	382	342	Bojić
Букор	1744	1823	1712	1600	1167	942	818	620	Bukor
Варна	1465	1578	1561	1517	1549	1613	1720	1574	Varna
Волујац	625	669	810	701	489	408	382	304	Volujac

**2. Упоредни преглед броја становника 1948, 1953, 1961, 1971, 1981, 1991, 2002 и 2011. године (наставак)**  
**Comparative overview of the number of population in 1948, 1953, 1961, 1971, 1981, 1991, 2002 and 2011 (continued)**

Регион Област Град – општина Насеље	Број становника / Number of population								Region Area City – Municipality Settlement
	1948	1953	1961	1971	1981	1991	2002	2011	
Горња Врањска	1772	1855	1731	1565	1671	1627	1582	1453	Gornja Vranjska
Грушић	1179	1238	1173	1071	1003	976	874	754	Grušić
Двориште	624	634	536	416	357	307	282	237	Dvorište
Десић	667	684	585	484	409	383	302	253	Desić
Добрић	1375	1469	1460	1385	1375	1265	1205	1044	Dobrić
Дреновац	3092	3207	3083	2810	2629	2446	2345	2035	Drenovac
Дуваниште	641	706	681	689	739	697	610	560	Duvanište
Жабар	812	852	840	769	759	756	683	547	Žabar
Заблаће	824	871	891	844	793	748	674	564	Zablaće
Змињак	1310	1426	1596	1597	1536	1521	1467	1266	Zmijak
Јевремовац	734	838	1041	1234	1940	2877	3310	3408	Jevremovac
Јеленча	526	607	1133	1579	1950	1902	1803	1717	Jelenča
Корман	380	411	415	397	415	407	393	422	Korman
Криваја	1615	1675	1628	1541	1296	1126	952	812	Krivaja
Липолист	3147	3393	3414	3357	3212	2955	2582	2221	Lipolist
Мајур	1802	2009	2550	3776	5000	6140	6854	7031	Majur
Мала Врањска	987	995	916	869	879	812	801	774	Mala Vranjska
Маови	974	1012	984	864	777	731	717	615	Maovi
Мачвански Причиновић	2046	2164	2140	2022	2174	2324	1976	1576	Mačvanski Pričinović
Метлић	2154	2211	1933	1749	1606	1353	1190	934	Metlić
Милошевац	221	229	202	170	151	131	95	76	Miloševac
Миокус	502	511	476	396	372	340	406	357	Miokus
Мишар	915	1009	1105	1296	1590	1973	2217	2200	Mišar
Мрђеновац	1071	1077	939	877	799	730	697	556	Mrđenovac
Накучани	1038	1057	996	936	749	700	640	548	Nakučani
Орашац	532	528	488	471	454	416	404	410	Orašac
Орид	72	66	91	161	187	245	192	12	Orid
Петковица	1403	1456	1479	1366	1227	1161	967	812	Petkovic
Петловача	1044	1171	1353	1516	1545	1600	1521	1366	Petlovača
Поцерски Метковић	1442	1537	1321	1142	1063	917	857	727	Pocerski Metković
Поцерски Причиновић	760	871	1689	2657	4018	5488	5992	6465	Pocerski Pričinović
Предворица	517	540	511	469	445	430	469	413	Predvorica
Прњавор	3014	3390	4100	4538	4892	4718	4464	3931	Prnjavor
Радовашница	279	304	312	288	281	261	238	190	Radovašnica
Рибари	1772	1956	2108	2086	2206	2161	2131	1833	Ribari
Румска	1450	1498	1411	1341	1208	1015	911	752	Rumska
Синошевић	1353	1450	1357	1307	1246	1153	918	755	Sinošević
Скрађани	358	382	414	437	484	474	454	412	Skradani
Слатина	356	377	352	291	289	248	251	215	Slatina
Слепчевић	1258	1343	1489	1486	1564	1600	1714	1521	Slepčević
Табановић	1360	1367	1400	1253	1286	1412	1420	1289	Tabanović
Церовац	487	521	493	438	445	478	479	442	Cerovac
Цуљковић	1048	1089	1007	875	840	800	720	595	Culjković
Шабач	16243	19894	30352	42075	52177	54637	55163	53919	Šabac
Шеварице	1648	1668	1640	1582	1458	1295	1308	1065	Ševarice
Штитар	1447	1630	1949	2072	2183	2256	2285	2037	Štitar

**2. Упоредни преглед броја становника 1948, 1953, 1961, 1971, 1981, 1991, 2002 и 2011. године (наставак)**  
**Comparative overview of the number of population in 1948, 1953, 1961, 1971, 1981, 1991, 2002 and 2011 (continued)**

Регион Област Град – општина Насеље	Број становника / Number of population								Region Area City – Municipality Settlement
	1948	1953	1961	1971	1981	1991	2002	2011	
<b>Моравичка област</b>	<b>189860</b>	<b>200014</b>	<b>207195</b>	<b>217223</b>	<b>229047</b>	<b>230748</b>	<b>224772</b>	<b>212603</b>	<b>Moravička oblast</b>
Градска	23778	30876	43491	69303	93225	109404	115105	114404	Urban
Остала	166082	169138	163704	147920	135822	121344	109667	98199	Other
Горњи Милановац	49604	49859	47894	48420	50651	50087	47641	44406	Gornji Milanovac
Градска	2697	3402	4492	10972	17791	22432	23982	24216	Urban
Остала	46907	46457	43402	37448	32860	27655	23659	20190	Other
Бело Поље	484	449	415	368	351	314	256	223	Belo Polje
Бершићи	798	765	680	561	488	417	351	266	Beršići
Богданица	775	675	627	546	459	372	312	249	Bogdanica
Бољковци	1187	1154	1088	1001	898	631	489	366	Boljkovci
Брајићи	287	262	264	202	154	100	65	46	Brajići
Брђани	1890	1831	1746	1525	1440	1217	1227	1041	Brdani
Брезна	572	559	555	421	376	287	209	153	Brezna
Брезовица	258	231	226	191	158	144	126	96	Brezovica
Брусница	1271	1304	1191	1056	613	667	650	742	Brusnica
Варнице	370	366	363	324	264	203	154	120	Varnice
Велереч	905	888	868	687	481	565	599	704	Velereč
Враћевшница	101	130	132	133	151	117	150	85	Vračevšnica
Врнчани	864	850	736	637	586	484	383	330	Vrnčani
Гојна Гора	1354	1383	1354	1243	1084	900	735	610	Gojna Gora
Горња Врбава	401	395	340	248	223	199	145	164	Gornja Vrbava
Горња Црнућа	712	668	619	483	413	319	239	175	Gornja Crnuća
Горњи Бањани	351	397	363	332	324	276	227	183	Gornji Banjani
Горњи Бранетићи	1395	1343	1199	1037	942	770	578	476	Gornji Branetići
Горњи Милановац	2697	3402	4492	10972	17791	22432	23982	24216	Gornji Milanovac
Грабовица	875	890	897	623	578	523	496	456	Grabovica
Давидовица	347	335	308	265	201	151	91	54	Davidovica
Доња Врбава	1179	1147	1004	867	785	754	654	506	Donja Vrbava
Доња Црнућа	649	582	521	480	452	381	323	258	Donja Crnuća
Доњи Бранетићи	464	441	392	313	273	218	134	104	Donji Branetići
Драгољ	974	971	892	726	613	512	364	338	Dragolj
Дренова	875	823	759	587	504	373	264	215	Drenova
Дружетићи	1239	1415	1311	1220	1041	866	703	565	Družetići
Заграђе	1059	1051	1029	878	808	616	493	385	Zagrađe
Јабланица	818	795	681	557	508	416	331	290	Jablanica
Калиманићи	467	457	366	291	259	202	181	139	Kalimanići
Каменица	74	85	61	65	64	43	37	35	Kamenica
Клатичево	451	462	405	323	314	280	281	286	Klatičevo
Коштунићи	1423	1397	1262	1098	932	756	660	544	Koštunići
Крива Река	526	501	464	367	299	187	102	71	Kriva Reka
Леушићи	433	392	355	312	283	185	162	129	Leušići
Липовац	606	556	512	464	399	371	304	259	Lipovac
Лозањ	718	755	698	597	563	441	340	257	Lozanj
Лочевци	218	210	171	168	132	94	90	76	Ločevci
Луњевица	823	815	925	684	555	541	512	498	Lunjevica
Љеваја	329	319	253	197	175	145	115	93	Ljevaja
Љутовница	537	483	435	310	251	238	190	165	Ljutovnica

**2. Упоредни преглед броја становника 1948, 1953, 1961, 1971, 1981, 1991, 2002 и 2011. године (наставак)**  
**Comparative overview of the number of population in 1948, 1953, 1961, 1971, 1981, 1991, 2002 and 2011 (continued)**

Регион Област Град – општина Насеље	Број становника / Number of population								Region Area City – Municipality Settlement
	1948	1953	1961	1971	1981	1991	2002	2011	
Мајдан	1083	1118	1123	886	784	597	513	419	Majdan
Мутањ	363	357	300	242	169	131	104	46	Mutanj
Накучани	345	334	293	248	206	142	123	85	Nakučani
Неваде	582	572	579	514	396	504	549	627	Nevade
Озрем	898	916	807	654	533	426	343	250	Ozrem
Полом	628	649	569	489	427	355	275	245	Polom
Прањани	2917	2886	2833	2680	2309	2009	1786	1513	Pranjani
Прњавор	288	240	218	174	153	166	107	133	Prnjavor
Рељинци	485	471	451	406	407	299	244	197	Reljinci
Рудник	1314	1535	1869	1854	1983	1811	1706	1490	Rudnik
Ручићи	542	539	502	384	323	205	144	89	Ručići
Сврачковци	810	788	620	546	535	487	491	462	Svračkovci
Семедраж	568	575	486	427	377	310	264	243	Semedraž
Синошевићи	355	316	267	222	223	225	200	174	Sinoševići
Срезојевци	788	829	840	781	692	578	424	337	Srezojevci
Таково	822	795	699	636	620	541	493	458	Takovo
Теочин	1362	1317	1178	1081	980	771	690	566	Teočin
Трудељ	925	914	875	781	649	531	410	336	Trudelj
Угриновци	1007	1054	939	823	716	574	480	371	Ugrinovci
Церова	438	417	346	305	230	173	112	71	Cerova
Шарани	823	807	697	560	460	342	344	241	Šarani
Шилопај	505	496	444	368	294	203	135	85	Šilopaj
Ивањица	37891	40258	40526	39233	37887	36686	35445	31963	Ivanjica
Градска	1532	1829	2082	5507	8765	11093	12350	11715	Urban
Остала	36359	38429	38444	33726	29122	25593	23095	20248	Other
Бедина Варош	852	945	933	853	1135	1478	1681	1680	Bedina Varoš
Братљево	603	643	644	508	361	269	220	135	Bratljevo
Брезова	980	900	891	853	592	624	551	483	Brezova
Брусник	827	882	916	846	644	489	436	353	Brusnik
Будожеља	549	569	571	501	402	335	282	214	Budoželja
Буковица	756	836	875	1013	1334	1621	1686	1669	Bukovica
Васиљевићи	453	452	370	262	130	81	64	47	Vasiljevići
Вионица	523	581	646	567	463	337	279	204	Vionica
Врмбаје	846	909	939	823	637	482	390	304	Vrmbaje
Вучак	830	940	1024	860	665	396	327	229	Vučak
Глеђица	1146	1271	1218	930	597	336	269	193	Gleđica
Градац	218	237	246	202	159	111	86	73	Gradac
Дajiћи	943	1007	1101	947	615	424	313	228	Dajići
Девићи	1	15	56	134	184	219	189	155	Devići
Деретин	702	731	619	531	472	346	259	175	Deretin
Добри До	679	727	805	657	536	417	308	244	Dobri Do
Дубрава	1682	1699	1621	1550	1770	1901	1839	1695	Dubrava
Ерчеге	878	927	968	766	474	286	200	149	Erčege
Ивањица	1532	1829	2082	5507	8765	11093	12350	11715	Ivanjica
Јаворска Равна Гора	730	731	674	494	349	218	139	96	Javorska Ravna Gora
Катићи	255	259	262	254	206	150	125	113	Katići
Клекова	359	325	319	290	231	183	158	89	Klekova

**2. Упоредни преглед броја становника 1948, 1953, 1961, 1971, 1981, 1991, 2002 и 2011. године (наставак)**  
**Comparative overview of the number of population in 1948, 1953, 1961, 1971, 1981, 1991, 2002 and 2011 (continued)**

Регион Област Град – општина Насеље	Број становника / Number of population								Region Area City – Municipality Settlement
	1948	1953	1961	1971	1981	1991	2002	2011	
Ковилје	3	18	45	40	38	34	15	18	Kovilje
Комадине	540	597	644	526	429	316	218	161	Komadine
Коритник	755	831	996	931	722	535	424	392	Koritnik
Косовица	813	860	824	661	473	336	240	159	Kosovica
Куманица	661	751	764	629	427	319	240	192	Kumanica
Кушићи	745	798	849	687	577	617	555	498	Kušići
Лиса	1984	2072	1962	1747	1513	1278	1113	943	Lisa
Луке	1233	1296	1393	1331	1351	1207	1037	939	Luke
Мана	268	291	302	274	258	237	227	202	Mana
Маскова	710	749	711	569	454	327	254	192	Maskova
Медовине	875	979	992	768	406	226	163	98	Medovine
Међуређе	193	201	130	87	106	142	156	144	Međurečje
Мочиоци	271	268	289	254	167	140	143	112	Močići
Опаљеник	648	695	722	644	518	366	273	219	Opaljenik
Осоница	1374	1508	1550	1415	1129	943	860	790	Osonica
Пресека	1247	1273	1193	1047	827	648	520	368	Preseka
Прилике	1343	1383	1328	1359	1351	1329	1395	1311	Prilike
Равна Гора	434	320	312	178	318	121	105	104	Ravna Gora
Радаљево	1320	1278	1195	1079	1077	1046	1010	904	Radaljevo
Ровине	347	342	337	290	195	140	109	59	Rovine
Рокци	770	803	850	744	653	550	480	403	Rokci
Свештица	879	1019	934	835	830	1103	1258	1295	Sveštica
Сивчина	1107	1164	1070	837	650	391	252	194	Sivčina
Смиљевац	813	854	858	637	380	243	165	116	Smiljevac
Чечина	533	535	530	461	396	321	243	190	Čečina
Шареник	1106	1321	1300	1084	906	741	555	467	Šarenik
Шуме	575	637	666	771	1015	1234	1284	1250	Šume
Лучани	32333	34412	33336	31646	29708	27167	24614	20897	Lučani
Градска	1024	1921	2331	3843	4928	5867	6075	5142	Urban
Остала	31309	32491	31005	27803	24780	21300	18539	15755	Other
Бели Камен	676	720	745	658	579	543	508	466	Beli Kamen
Виџа	2101	2172	2100	1901	1685	1389	1225	971	Viča
Властелјице	581	601	613	566	485	403	361	279	Vlasteljice
Вучковица	743	811	769	731	587	488	443	326	Vučkovica
Горачићи	2679	2598	2308	2061	1784	1439	1276	1082	Goračići
Горња Краварица	1041	991	864	832	648	515	419	371	Gornja Kravarica
Горњи Дубац	666	704	723	675	568	421	306	206	Gornji Dubac
Граб	1070	1028	886	735	608	437	315	242	Grab
Губеревци	1619	1670	1597	1437	1234	979	804	610	Guberevci
Гуча (варошица)	601	754	932	1378	1852	2026	2022	1755	Guča (varošica)
Гуча (село)	2032	2060	1900	1800	1907	1951	2010	1955	Guča (selo)
Дљин	1400	1449	1421	1399	1053	1161	1060	935	Dljin
Доња Краварица	892	901	815	733	624	546	459	358	Donja Kravarica
Доњи Дубац	843	932	972	906	807	601	526	411	Donji Dubac
Дучаловићи	1129	1097	1035	829	717	548	440	360	Dučalovići
Ђерађ	118	174	201	248	208	91	76	48	Đerađ
Живица	510	534	534	486	439	333	300	262	Živica



**2. Упоредни преглед броја становника 1948, 1953, 1961, 1971, 1981, 1991, 2002 и 2011. године (наставак)**  
**Comparative overview of the number of population in 1948, 1953, 1961, 1971, 1981, 1991, 2002 and 2011 (continued)**

Регион Област Град – општина Насеље	Број становника / Number of population								Region Area City – Municipality Settlement
	1948	1953	1961	1971	1981	1991	2002	2011	
Зеоке	1080	1033	910	695	547	399	261	222	Zeoke
Каона	882	881	890	797	650	519	453	384	Kaona
Котража	1053	1130	1174	1113	1048	904	889	806	Kotraža
Кривача	249	256	270	241	229	219	171	157	Krivača
Крстац	624	652	649	667	644	605	576	522	Krstac
Лис	599	620	545	475	376	303	257	211	Lis
Лисице	655	701	676	574	545	458	383	308	Lisice
Лучани (варошица) Г	423	1167	1399	2465	3076	3841	4053	3387	U Lučani (varošica)
Лучани (село)	364	1004	1203	630	786	938	584	501	Lučani (selo)
Марковица	373	376	298	284	256	225	193	157	Markovica
Милатовићи	1193	1257	1275	1189	1082	879	760	625	Milatovići
Негришори	998	985	855	749	696	628	549	499	Negrišori
Пухово	633	649	654	728	796	729	676	618	Puhovo
Пшаник	501	494	433	380	340	231	219	179	Pšanik
Рогача	775	767	731	646	532	436	334	277	Rogača
Ртари	751	712	627	511	437	343	282	204	Rtari
Рти	998	997	955	869	749	615	553	490	Rti
Тијање	574	567	515	452	362	309	237	183	Tijanje
Турица	907	968	862	806	772	715	634	530	Turica
Чачак	70032	75485	85439	97924	110801	116808	117072	115337	Čačak
Градска	18525	23724	34586	48981	61741	70012	72698	73331	Urban
Остала	51507	51761	50853	48943	49060	46796	44374	42006	Other
Атеница	370	363	419	700	993	691	619	558	Atenica
Балуга (Љубићска)	324	325	344	361	443	440	434	415	Baluga (Ljubićska)
Балуга (Трнавска)	512	542	649	697	732	782	733	726	Baluga (Trnavska)
Бањица	1046	1025	888	658	562	489	400	314	Banjica
Белјина	287	366	533	754	950	1075	1117	1085	Beljina
Бечањ	1655	1631	1591	1404	1237	1155	1044	921	Bečanj
Брезовица	305	334	310	258	233	180	141	90	Brezovica
Бресница	2731	2672	2546	2299	2055	1772	1466	1295	Bresnica
Вапа	578	610	644	600	683	721	691	695	Vapa
Видова	280	284	271	249	217	190	156	121	Vidova
Виљуша	1053	1050	982	896	936	936	924	920	Viljuša
Вранићи	575	538	513	544	522	506	515	456	Vranići
Врчани	545	704	616	523	448	368	279	222	Vrnčani
Вујетинци	745	734	667	615	549	524	452	395	Vujetinci
Горичани	907	980	974	970	928	879	780	698	Goričani
Горња Горевница	2366	2346	2163	1848	1708	1616	1399	1299	Gornja Gorevnica
Горња Трпча	961	928	809	702	737	641	618	556	Gornja Trepča
Доња Горевница	975	1145	1194	983	981	934	904	877	Donja Gorevnica
Доња Трпча	1607	1613	1515	1247	1167	1128	1018	989	Donja Trepča
Жаочани	409	403	402	389	407	398	391	332	Žaočani
Заблаће	1010	1037	1052	1081	1251	1276	1226	1170	Zablaće
Јанчићи	567	529	460	400	317	237	204	143	Jančići
Јежевица	1373	1436	1382	1479	1432	1388	1330	1278	Ježevica
Јездина	274	277	258	279	311	295	267	246	Jezdina
Катрга	1725	1505	1401	1282	1185	1075	1042	877	Katrga

**2. Упоредни преглед броја становника 1948, 1953, 1961, 1971, 1981, 1991, 2002 и 2011. године (наставак)**  
**Comparative overview of the number of population in 1948, 1953, 1961, 1971, 1981, 1991, 2002 and 2011 (continued)**

Регион Област Град – општина Насеље	Број становника / Number of population								Region Area City – Municipality Settlement
	1948	1953	1961	1971	1981	1991	2002	2011	
Качулице	953	972	917	837	780	713	609	569	Kačulice
Коњевићи	372	376	489	579	702	823	788	859	Konjevići
Кукићи	480	514	614	641	673	654	574	490	Kukići
Кулиновци	112	110	153	252	341	399	413	344	Kulinovci
Липница	908	904	844	799	747	706	621	556	Lipnica
Лозница	219	217	212	270	365	412	401	432	Loznica
Љубић	28	30	43	70	93	80	61	61	Ljubić
Међувршје	231	293	169	130	126	122	82	96	Međuvršje
Милићевци	1606	1677	1608	1425	1262	1062	944	821	Milićevci
Миоковци	1533	1568	1465	1352	1350	1231	1063	969	Miokovci
Мојсиње	933	947	946	891	897	877	869	836	Mojsinje
Мрчајевци	2777	2858	2941	3092	2968	2711	2676	2767	Mrčajevci
Мршинци	1034	1085	1229	1347	1392	1342	1359	1264	Mršinci
Овчар Бања	185	241	310	191	203	184	168	122	Ovčar Banja
Остра	2002	2036	1901	1666	1524	1242	1091	918	Ostra
Паковраће	476	475	450	421	464	459	483	479	Pakovrače
Парменац	414	433	553	645	756	686	759	744	Parmenac
Петница	441	427	421	368	303	279	241	180	Petnica
Прељина	1210	1292	1340	1437	1606	1744	1801	1840	Preljina
Премећа	712	720	659	547	475	360	320	238	Premeča
Придворица	236	243	169	161	140	243	208	195	Pridvorica
Пријевор	1526	1500	1537	1522	1563	1537	1576	1603	Prijevor
Прислоница	2297	2183	2038	1809	1735	1637	1591	1424	Prislonica
Рајац	1057	979	897	695	574	427	355	303	Rajac
Ракова	977	978	908	876	889	832	778	661	Rakova
Риђаге	435	429	356	329	282	246	230	215	Ridage
Рошци	1452	1168	1066	859	687	587	489	395	Rošci
Слатина	800	761	774	812	783	689	629	575	Slatina
Соколићи	420	415	369	328	279	242	182	160	Sokolici
Станчићи	293	311	323	300	297	324	348	331	Stančici
Трбушани	530	587	796	1304	1690	1789	1830	1968	Trbušani
Трнава	1678	1655	1773	1770	2130	2461	2685	2913	Trnava
Чачак	18525	23724	34586	48981	61741	70012	72698	73331	Čačak
<b>Поморавска област</b>	<b>225392</b>	<b>240512</b>	<b>254521</b>	<b>262055</b>	<b>270474</b>	<b>264108</b>	<b>227435</b>	<b>214536</b>	<b>Pomoravska oblast</b>
Градска	36028	42572	59363	79739	95766	100979	97589	97287	Urban
Остала	189364	197940	195158	182316	174708	163129	129846	117249	Other
Деспотовац	33262	36509	38389	36553	35690	33869	25611	23191	Despotovac
Градска	1966	2111	3895	5244	5984	6863	6728	6232	Urban
Остала	31296	34398	34494	31309	29706	27006	18883	16959	Other
Балајнац	723	712	698	654	659	613	478	360	Balajnac
Баре	523	520	387	107	55	7	24	19	Bare
Бељајка	647	654	622	636	610	554	265	251	Beljajka
Богава	794	801	771	785	806	735	576	533	Bogava
Брестово	723	709	718	686	653	614	397	334	Brestovo
Буковац	987	1033	1062	943	744	796	490	490	Bukovac
Велики Поповић	1958	2011	2114	2000	1974	1768	1455	1254	Veliki Popović
Витанце	1375	1396	1424	1334	1304	1160	728	689	Vitance

**2. Упоредни преглед броја становника 1948, 1953, 1961, 1971, 1981, 1991, 2002 и 2011. године (наставак)**  
**Comparative overview of the number of population in 1948, 1953, 1961, 1971, 1981, 1991, 2002 and 2011 (continued)**

Регион Област Град – општина Насеље	Број становника / Number of population								Region Area City – Municipality Settlement
	1948	1953	1961	1971	1981	1991	2002	2011	
Војник	1126	1392	1447	1653	1729	1186	946	880	Vojnik
Грабовица	1404	1504	1533	1466	1493	1436	801	670	Grabovica
Двориште	819	807	860	885	824	757	565	458	Dvorište
Деспотовац	1513	1282	1671	2308	3268	4170	4363	4197	Despotovac
Жидиље	405	668	512	228	250	116	158	83	Židilje
Златово	1076	1128	1083	1043	978	945	549	461	Zlatovo
Јасеново	1646	1706	1786	1782	1814	1747	882	959	Jasenovo
Језеро	723	770	730	684	672	669	433	366	Jezero
Јеловац	739	787	770	721	617	524	349	278	Jelovac
Липовица	825	840	872	832	754	701	450	502	Lipovica
Ломница	1498	1632	1596	1674	1631	1478	1033	997	Lomnica
Маквиште	55	246	424	148	65	79	24	30	Makvište
Медвеђа	1508	1536	1515	1563	1521	1409	880	838	Medveđa
Милива	1418	1499	1651	1531	1537	1421	1059	1073	Miliva
Пањевац	924	986	920	872	822	743	519	518	Panjevac
Плажане	2124	2419	2343	2228	2148	2146	1541	1369	Plazane
Поповњак	509	531	524	495	468	409	337	305	Popovnjak
Равна Река	1723	2248	2113	973	722	606	380	276	Ravna Reka
Ресавица	453	829	2224	2936	2716	2693	2365	2035	Resavica
Ресавица (село)	263	268	277	262	229	218	159	132	Resavica (selo)
Сењски Рудник	942	1487	1564	993	802	722	595	438	Senjski Rudnik
Сладаја	1083	1121	1154	1115	1054	889	788	691	Sladaja
Стењевац	906	1012	1023	1197	1020	947	737	608	Stenjevac
Стрмостен	1185	1285	1322	1242	1193	1074	902	783	Strmosten
Труђевац	665	690	679	577	558	537	383	314	Tručevac
Јагодина	51100	55116	62950	68910	76460	77226	70894	71852	Jagodina
Градска	9297	12270	19872	27658	35488	37560	35589	37282	Urban
Остала	41803	42846	43078	41252	40972	39666	35305	34570	Other
Багрдан	1300	1284	1306	1230	1105	1025	890	809	Bagrdan
Белица	767	796	769	662	591	453	393	342	Belica
Бресје	486	427	571	715	735	695	656	650	Bresje
Буковче	509	543	567	600	654	790	750	844	Bukovče
Бунар	821	813	867	760	656	575	495	461	Bunar
Винораџа	824	810	868	781	796	802	799	999	Vinorača
Вољавче	652	690	697	698	806	919	1813	1910	Voljavče
Врановац	558	501	402	287	233	201	159	137	Vranovac
Врба	480	495	489	427	375	293	264	207	Vrba
Главинци	902	762	790	796	730	700	636	524	Glavinci
Глоговац	1951	1970	2002	1965	1921	1840	1561	1287	Glogovac
Горње Штипље	523	539	486	375	306	231	190	145	Gornje Štiplje
Горњи Рачник	441	444	389	314	242	182	124	88	Gornji Račnik
Деоница	887	903	825	732	668	625	550	613	Deonica
Добра Вода	711	763	805	823	790	758	430	379	Dobra Voda
Доње Штипље	786	722	650	518	418	356	272	202	Donje Štiplje
Доњи Рачник	1076	1083	1099	982	900	848	649	548	Donji Račnik
Драгоцвет	1070	1039	1129	1094	1129	1118	1003	1147	Dragocvet
Драгошевац	760	778	734	701	652	589	501	450	Dragoševac

**2. Упоредни преглед броја становника 1948, 1953, 1961, 1971, 1981, 1991, 2002 и 2011. године (наставак)**  
**Comparative overview of the number of population in 1948, 1953, 1961, 1971, 1981, 1991, 2002 and 2011 (continued)**

Регион Област Град – општина Насеље	Број становника / Number of population								Region Area City – Municipality Settlement
	1948	1953	1961	1971	1981	1991	2002	2011	
Дражмировац	676	702	664	630	654	605	438	419	Dražmirovac
Дубока	1175	1232	1250	1097	992	859	737	632	Duboka
Ивковачки Прњавор	210	221	207	164	131	131	102	88	Ivkovački Prnjavor
Јагодина	9297	12270	19872	27658	35488	37560	35589	37282	Jagodina
Јошанички Прњавор	188	180	175	154	90	63	45	36	Jošanički Prnjavor
Каленовац	347	316	278	153	82	55	27	21	Kalenovac
Ковачевац	374	374	369	324	305	253	235	287	Kovačevac
Коларе	391	679	705	685	657	629	619	588	Kolare
Кончарево	1604	1659	1696	1665	1645	1687	1628	1640	Končarevo
Кочино Село	1223	1279	1250	1121	1081	1028	952	930	Kočino Selo
Ловци	1103	1148	1176	1086	1021	1033	861	798	Lovci
Лозовик	772	815	744	629	536	443	328	282	Lozovik
Лукар	314	325	334	285	222	163	139	116	Lukar
Мајур	1881	2126	2337	2440	2832	2906	2777	2863	Majur
Мали Поповић	662	680	653	619	565	510	445	377	Mali Popović
Медојевац	319	329	254	246	251	194	165	131	Medojevac
Међуреч	820	819	731	639	551	489	430	394	Međureč
Милошево	2039	2087	2091	1866	1655	1427	1229	1043	Miloševo
Мишевић	666	669	624	547	432	289	233	150	Mišević
Ново Ланиште	991	1048	1055	940	826	752	694	618	Novo Lanište
Рајкинац	788	865	865	775	704	582	495	412	Rajkinac
Ракитово	541	574	578	722	1398	1933	1729	2017	Rakitovo
Рибаре	2239	2295	2308	2515	2976	3259	3165	3601	Ribare
Рибник	451	494	476	451	433	394	304	287	Ribnik
Сиоковац	577	561	545	475	432	424	381	352	Siokovac
Слатина	485	473	423	356	275	233	228	167	Slatina
Старо Ланиште	780	823	769	674	629	607	560	460	Staro Lanište
Старо Село	253	260	232	192	154	123	76	52	Staro Selo
Стрижило	1164	1191	1604	2035	2249	1976	479	365	Strižilo
Топола	83	81	83	59	48	43	36	20	Topola
Трнава	565	571	685	1110	1536	1938	2237	2448	Trnava
Црнче	736	717	628	501	406	309	248	201	Crnče
Шантаровац	924	894	843	712	616	531	453	390	Šantarovac
Шуљковац	958	997	1001	925	881	798	695	643	Šuljkovac
Параћин	50855	54520	59957	63097	64718	64119	58301	54242	Paraćin
Градска	10110	11175	15648	21511	24407	25567	25292	25104	Urban
Остала	40745	43345	44309	41586	40311	38552	33009	29138	Other
Бошњане	1135	1225	1302	1244	1205	1185	1012	914	Bošnjane
Буљане	1969	2080	2178	1977	1885	1735	1545	1336	Buljane
Бусиловац	1316	1370	1386	1390	1329	1187	1041	883	Busilovac
Главица	989	990	1083	1113	1087	1174	1134	1075	Glavica
Голубовац	388	396	404	389	349	333	267	211	Golubovac
Горња Мутница	1446	1438	1366	1240	1134	1093	740	606	Gornja Mutnica
Горње Видово	957	1053	1073	968	980	932	855	781	Gornje Vidovo
Давидовац	597	612	690	607	578	554	461	426	Davidovac
Доња Мутница	1745	1783	1758	1629	1503	1373	1051	944	Donja Mutnica
Доње Видово	2430	2564	2500	2353	2396	2318	1932	1709	Donje Vidovo

2. Упоредни преглед броја становника 1948, 1953, 1961, 1971, 1981, 1991, 2002 и 2011. године (наставак)  
Comparative overview of the number of population in 1948, 1953, 1961, 1971, 1981, 1991, 2002 and 2011 (continued)

Регион Област Град – општина Насеље	Број становника / Number of population								Region Area City – Municipality Settlement
	1948	1953	1961	1971	1981	1991	2002	2011	
Дреновац	2233	2452	2496	2412	2354	2278	2009	1838	Drenovac
Забрега	1001	1042	1044	985	907	850	1211	1008	Zabrega
Извор	1252	1319	1376	1355	1234	1131	929	799	Izvor
Клачевица	783	791	808	795	704	667	600	542	Klačevica
Крежбинац	791	824	803	733	649	579	547	452	Krežbinac
Лебина	1108	1216	1203	1039	922	832	715	583	Lebina
Лешје	594	628	633	583	534	511	422	346	Lešje
Мириловац	1649	1671	1656	1437	1274	1088	835	610	Mirilovac
Параћин	10110	11175	15648	21511	24407	25567	25292	25104	Paraćin
Плана	2001	2024	2076	1899	1766	1675	1244	1144	Plana
Поповац	902	1290	1517	1575	1393	1247	805	621	Popovac
Поточац	1746	1869	1875	1818	1651	1582	1309	1096	Potočac
Ратаре	757	796	798	751	719	667	610	544	Ratare
Рашевица	1828	1863	1907	1625	1562	1467	1215	994	Raševica
Својново	1736	1828	1877	1777	1769	1688	1386	1233	Svojnovo
Сикирица	1153	1300	1328	1154	1161	1135	1038	921	Sikirica
Сињи Вир	336	364	377	334	319	318	251	224	Sinji Vir
Сисевац	294	406	381	38	39	22	18	15	Sisevac
Стрижа	1068	1184	1342	1433	1751	1979	1937	1880	Striža
Стубица	2065	2165	2230	2237	2133	2070	1784	1589	Stubica
Текија	316	415	436	542	960	1169	1251	1266	Tekija
Трешњевица	1521	1601	1753	1785	1769	1476	1137	894	Trešnjevica
Чепуре	1068	1125	1100	942	901	882	825	762	Čepure
Шавац	971	1029	927	831	799	769	533	516	Šavac
Шалудовац	600	632	626	596	595	586	360	376	Šaludovac
Рековац	28101	28085	25520	22710	19877	17011	13551	11055	Rekovac
Остала	28101	28085	25520	22710	19877	17011	13551	11055	Other
Баре	255	232	182	165	142	103	77	65	Bare
Белушић	1317	1307	1344	1253	1188	1111	934	809	Belušić
Беочић	1023	1014	979	895	733	625	467	364	Beočić
Богалинац	679	629	520	426	331	255	163	118	Bogalinac
Брајновац	471	481	418	369	322	288	221	219	Brajinovac
Велика Крушевица	744	734	633	547	457	350	289	252	Velika Kruševica
Вукмановац	968	974	825	761	767	630	477	358	Vukmanovac
Доброселица	344	350	324	226	121	71	36	16	Dobroselica
Драгово	2333	2324	2093	1854	1608	1509	1125	904	Dragovo
Жупањевац	883	869	823	697	630	554	464	421	Županjevac
Кавадар	1069	1050	856	742	633	541	456	364	Kavadar
Каленићки Прњавор	307	313	310	286	251	193	154	150	Kalenički Prnjavor
Калудра	842	849	811	674	583	454	327	282	Kaludra
Комаране	595	576	515	456	388	315	254	184	Komarane
Лепојевић	505	551	541	518	471	423	362	302	Lepojević
Ломница	465	483	430	356	287	241	186	143	Lomnica
Лоћика	1135	1130	1057	950	836	681	519	438	Loćika
Малешево	260	249	242	204	201	184	146	115	Maleševo
Мотрић	444	428	351	329	282	221	175	141	Motrić
Надрље	633	649	647	574	442	339	229	153	Nadrđe

**2. Упоредни преглед броја становника 1948, 1953, 1961, 1971, 1981, 1991, 2002 и 2011. године (наставак)**  
**Comparative overview of the number of population in 1948, 1953, 1961, 1971, 1981, 1991, 2002 and 2011 (continued)**

Регион Област Град – општина Насеље	Број становника / Number of population								Region Area City – Municipality Settlement
	1948	1953	1961	1971	1981	1991	2002	2011	
Опарић	1760	1797	1646	1486	1442	1264	963	843	Oparić
Превешт	815	820	791	714	596	472	338	252	Prevešt
Рабеновац	248	234	191	169	146	119	128	92	Rabenovac
Ратковић	1335	1312	1151	916	745	525	461	352	Ratković
Рековац	1510	1674	1467	1685	1751	1916	1930	1587	Rekovac
Секурич	2389	2322	2114	1815	1497	1142	816	618	Sekurič
Сибница	735	702	601	493	404	320	234	212	Sibnica
Сиљевица	757	736	645	501	328	231	165	121	Siljevica
Течић	1217	1186	1078	955	860	781	660	553	Tečić
Урсуде	903	959	885	761	640	537	380	293	Ursule
Цикот	798	799	701	611	501	387	258	198	Cikot
Шљивица	362	352	349	322	294	229	157	136	Šljivica
Свилајнац	33268	33969	33677	34256	34888	33136	25511	23551	Svilajnac
Градска	5046	5049	5895	7762	9340	9622	9395	9198	Urban
Остала	28222	28920	27782	26494	25548	23514	16116	14353	Other
Бобово	2570	2604	2543	2502	2379	2265	1349	1226	Bobovo
Бресје	648	637	623	521	488	373	230	188	Bresje
Војска	1629	1688	1619	1488	1421	1345	1050	837	Vojska
Врлане	416	444	453	447	416	385	180	173	Vrlane
Гложане	1911	1944	1814	1732	1630	1427	1017	936	Gložane
Грабовац	1905	1933	1838	1781	1699	1539	1012	917	Grabovac
Дубље	1917	1940	1787	1760	1615	1630	1050	1095	Dublje
Дубница	1242	1213	1136	1044	963	831	607	504	Dubnica
Ђуринац	613	636	597	543	499	421	309	246	Đurinac
Купиновац	762	750	690	652	583	541	386	327	Kupinovac
Кушиљево	4367	4299	3994	3783	3549	3247	2569	2345	Kušiljevo
Луковица	428	791	784	860	933	938	778	704	Lukovica
Мачевац	400	397	408	411	394	355	217	166	Mačevac
Проштинац	531	537	524	508	493	463	254	223	Proštinac
Радошин	876	897	913	879	894	805	550	492	Radošin
Роанда	1176	1174	1189	1099	1097	1001	572	460	Roanda
Роћевац	883	871	773	700	656	601	356	344	Ročevac
Свилајнац	5046	5049	5895	7762	9340	9622	9395	9198	Svilajnac
Седларе	1196	1248	1283	1212	1178	1076	690	617	Sedlare
Суботица	1142	1183	1231	1231	1292	1256	757	667	Subotica
Тропоње	1600	1647	1635	1545	1540	1371	901	729	Troponje
Црквенац	2010	2087	1948	1796	1829	1644	1282	1157	Crkvenac
Ћуприја	28806	32313	34028	36529	38841	38747	33567	30645	Čuprija
Градска	9609	11967	14053	17564	20547	21367	20585	19471	Urban
Остала	19197	20346	19975	18965	18294	17380	12982	11174	Other
Батинац	1252	1283	1312	1346	1367	1267	871	725	Batinac
Бигреница	2192	2218	2144	1988	1734	1510	979	717	Bigrenica
Вирине	1513	1613	1572	1462	1441	1358	884	806	Virine
Влашка	737	790	816	797	831	856	372	293	Vlaška
Дворица	458	464	454	263	313	317	246	191	Dvorica
Иванковац	271	382	362	328	315	307	267	219	Ivankovac
Исаково	1078	1104	1142	1182	1170	1181	646	571	Isakovo



**2. Упоредни преглед броја становника 1948, 1953, 1961, 1971, 1981, 1991, 2002 и 2011. године (наставак)**  
**Comparative overview of the number of population in 1948, 1953, 1961, 1971, 1981, 1991, 2002 and 2011 (continued)**

Регион Област Град – општина Насеље	Број становника / Number of population								Region Area City – Municipality Settlement
	1948	1953	1961	1971	1981	1991	2002	2011	
Јовац	1848	1945	1907	1927	1684	1499	1258	1080	Jovac
Кованица	565	592	561	486	403	332	190	142	Kovanica
Крушар	2092	2150	2144	2072	2070	1954	1546	1283	Krušar
Мијатовац	1661	1973	1820	1744	1894	1939	1712	1656	Mijatovac
Остриковац	838	963	906	852	746	697	574	501	Ostrikovac
Паљане	1002	943	853	737	702	662	535	436	Paljane
Сење	2000	2074	2167	1994	1794	1698	1468	1204	Senje
Супска	1690	1852	1815	1787	1830	1803	1434	1350	Supska
Ћуприја	9609	11967	14053	17564	20547	21367	20585	19471	Ћуприја
<b>Расинска област</b>	<b>225212</b>	<b>240876</b>	<b>251575</b>	<b>265521</b>	<b>281455</b>	<b>283108</b>	<b>259441</b>	<b>241999</b>	<b>Rasinska oblast</b>
Градска	23341	28924	36395	50110	80413	93559	90750	89558	Urban
Остала	201871	211952	215180	215411	201042	189549	168691	152441	Other
Александровац	32612	34748	34540	33798	33887	33215	29389	26522	Aleksandrovac
Градска	1027	1153	1320	3067	5177	6354	6476	6228	Urban
Остала	31585	33595	33220	30731	28710	26861	22913	20294	Other
Александровац	1027	1153	1320	3067	5177	6354	6476	6228	Aleksandrovac
Бзенице	958	1019	1005	723	588	432	421	282	Bzenice
Боботе	537	549	556	516	473	424	360	299	Bobote
Ботурићи	383	413	399	354	336	308	263	235	Boturići
Братићи	281	284	252	216	204	168	120	72	Bratići
Велика Врбница	754	794	774	705	619	484	470	441	Velika Vrbnica
Веља Глава	350	367	376	324	302	263	188	167	Velja Glava
Венчац	403	448	390	396	401	478	400	382	Venčac
Витково	481	535	565	514	493	565	488	492	Vitkovo
Вражогрнци	445	480	485	450	378	381	297	267	Vražogrnici
Вранштица	282	315	318	266	206	125	75	41	Vranštica
Врбница	796	823	834	715	671	609	518	429	Vrbnica
Гаревина	291	315	304	513	503	451	421	393	Garevina
Горња Злегиња	739	773	728	648	621	580	457	403	Gornja Zleginja
Горње Ратаје	1101	1155	1113	1055	1004	964	769	676	Gornje Rataje
Горњи Вратари	338	380	338	284	246	213	200	185	Gornji Vratari
Горњи Ступањ	1108	1166	1101	1022	925	859	674	568	Gornji Stupanj
Грчак	316	350	340	269	229	182	145	121	Grčak
Дашница	828	845	825	795	752	754	697	621	Dašnica
Доброљубци	633	653	587	548	481	425	374	341	Dobroljubci
Доња Злегиња	555	588	569	503	430	392	296	239	Donja Zleginja
Доње Ратаје	1146	1203	1158	1098	1045	1010	930	824	Donje Rataje
Доњи Вратари	439	476	448	395	340	316	297	253	Donji Vratari
Доњи Ступањ	1520	1622	1589	1414	1344	1243	1068	942	Donji Stupanj
Дренча	553	573	559	296	275	299	255	265	Drenča
Јелакци	913	980	1109	1082	844	627	437	357	Jelakci
Кожетин	312	355	350	504	885	888	907	912	Kožetin
Козница	306	323	313	321	267	211	148	117	Koznica
Латковац	724	780	775	756	674	574	474	416	Latkovac
Лаћислед	960	1042	1055	961	964	954	821	745	Laćisled
Лесеновци	325	315	331	288	256	209	193	151	Lesenovci
Лесковица	429	489	503	515	440	381	298	248	Leskovica

**2. Упоредни преглед броја становника 1948, 1953, 1961, 1971, 1981, 1991, 2002 и 2011. године (наставак)**  
**Comparative overview of the number of population in 1948, 1953, 1961, 1971, 1981, 1991, 2002 and 2011 (continued)**

Регион Област Град – општина Насеље	Број становника / Number of population								Region Area City – Municipality Settlement
	1948	1953	1961	1971	1981	1991	2002	2011	
Љубинци	469	505	492	430	361	371	323	276	Ljubinci
Мрмош	1043	1106	1133	1017	971	954	802	762	Mrmoš
Новаци	536	521	510	502	463	450	402	353	Novaci
Пањевац	604	622	547	507	425	339	292	225	Panjevac
Парчин	380	408	373	373	348	283	266	211	Parčin
Плеш	707	777	795	695	585	490	403	336	Pleš
Плоча	578	640	726	701	606	574	400	333	Ploča
Поповци	64	73	77	61	73	77	92	108	Popovci
Пуховац	451	499	543	495	388	531	482	455	Puhovac
Ракља	239	262	273	359	442	583	651	758	Raklja
Ржаница	552	570	538	489	458	388	317	268	Ržanica
Рогавчина	951	831	1091	829	687	410	214	117	Rogavčina
Рокци	617	664	712	672	551	508	213	136	Rokci
Руденице	289	298	302	281	299	264	164	149	Rudenice
Стањево	315	363	352	676	991	1197	1244	1192	Stanjevo
Старци	103	90	92	74	74	69	53	40	Starci
Стрменица	491	799	584	473	360	270	194	122	Strmenica
Стубал	500	527	535	503	524	591	615	595	Stubal
Суботица	1017	1067	995	916	851	838	715	630	Subotica
Тржац	336	361	310	305	287	270	241	204	Tržac
Трнавци	843	866	872	763	635	581	494	411	Trnavci
Тулеш	672	696	729	674	687	629	496	439	Tuleš
Шљивово	622	640	590	490	448	425	379	290	Šljivovo
Брус	23491	25585	25606	24581	22679	21331	18764	16317	Brus
Градска	769	1223	940	2434	3406	4558	4653	4636	Urban
Остала	22722	24362	24666	22147	19273	16773	14111	11681	Other
Батоте	1007	1099	1128	1070	918	699	498	346	Batote
Бело Поље	232	246	241	198	120	83	50	32	Belo Polje
Блажево	198	199	226	241	196	210	183	105	Blaževo
Богише	489	542	516	494	441	379	331	295	Bogiše
Бозолјин	274	323	376	369	264	172	129	87	Bozoljin
Боранци	125	145	160	113	86	65	45	36	Boranci
Ботунја	672	673	649	580	522	439	373	307	Botunja
Брђани	296	335	337	310	302	240	198	156	Brdani
Брзеће	267	331	372	297	272	251	258	238	Brzeće
Брус	769	1223	940	2434	3406	4558	4653	4636	Brus
Будиловина	483	503	459	396	319	307	293	253	Budilovina
Велика Грабовница	748	768	791	733	691	627	651	594	Velika Grabovnica
Витоше	89	102	112	120	108	78	57	37	Vitoše
Влајковци	533	545	535	503	472	468	437	397	Vlajkovci
Горње Левиће	465	525	539	447	320	209	138	92	Gornje Leviće
Горњи Липовац	330	321	288	220	171	127	90	62	Gornji Lipovac
Град	156	168	148	149	133	97	97	80	Grad
Градац	154	173	185	155	167	143	134	130	Gradac
Грашеви	732	789	786	706	638	556	499	411	Graševci
Домишевина	200	229	270	230	163	147	104	62	Domševina
Доње Левиће	177	185	197	233	179	122	87	51	Donje Leviće

2. Упоредни преглед броја становника 1948, 1953, 1961, 1971, 1981, 1991, 2002 и 2011. године (наставак)  
Comparative overview of the number of population in 1948, 1953, 1961, 1971, 1981, 1991, 2002 and 2011 (continued)

Регион Област Град – општина Насеље	Број становника / Number of population								Region Area City – Municipality Settlement
	1948	1953	1961	1971	1981	1991	2002	2011	
Доњи Липовац	377	461	522	447	380	281	209	152	Donji Lipovac
Дренова	272	282	244	217	188	135	102	79	Drenova
Дртевци	115	139	137	138	156	17	38	47	Drtevc
Дупци	624	683	623	511	489	480	456	360	Dupci
Ђерекаре	82	79	80	70	46	37	23	17	Đerekari
Жарево	376	451	452	380	323	172	92	63	Žarevo
Жилинци	369	398	377	323	251	201	149	113	Žilinci
Жиљци	407	448	415	344	410	402	427	398	Žiljci
Жуње	660	702	733	671	577	455	370	295	Žunje
Златари	1264	1267	1182	1008	752	745	637	592	Zlatari
Игрош	950	1029	997	881	829	749	637	559	Igroš
Иричићи	164	186	172	166	98	61	40	31	Irčići
Кнежево	118	141	143	137	101	73	60	39	Kneževo
Кобилје	553	610	622	542	481	523	496	370	Kobilje
Ковизле	62	73	81	83	75	63	59	44	Kovizla
Ковиоци	374	408	378	305	275	205	156	127	Kovioci
Кочине	181	196	184	159	157	115	107	94	Kočine
Крива Река	773	918	1086	1105	922	775	519	384	Kriva Reka
Лепенац	981	1023	1014	934	953	991	932	865	Lepenac
Ливађе	232	254	275	265	239	185	174	126	Livađe
Мала Врбница	438	468	447	359	303	261	223	187	Mala Vrbnica
Мала Грабовница	335	407	361	188	170	167	182	78	Mala Grabovnica
Милентија	344	355	329	284	246	229	184	184	Milentija
Осреци	1005	1099	1206	1135	1002	762	474	382	Osredci
Паљевштица	131	149	162	143	89	76	56	33	Paljevštica
Равни	384	399	371	332	285	277	190	156	Ravni
Равниште	178	209	280	266	171	146	95	83	Ravnište
Радманово	146	164	186	182	157	158	132	122	Radmanovo
Радунје	110	116	143	143	134	112	87	61	Radunje
Разбојна	638	678	681	597	578	564	479	396	Razbojna
Рибари	578	585	571	530	475	414	356	308	Ribari
Стануловиће	154	175	199	171	97	71	55	26	Stanulovići
Стројинци	849	863	791	701	651	567	493	417	Strojinci
Судимља	261	289	284	263	169	91	50	32	Sudimlja
Тршановци	296	116	277	269	299	575	578	577	Tršanovci
Чокотар	74	79	82	79	64	45	33	28	Čokotar
Шошиће	240	262	264	255	199	174	109	85	Šošiće
Варварин	26088	26744	26423	26143	25779	23821	20122	17966	Varvarin
Остала	26088	26744	26423	26143	25779	23821	20122	17966	Other
Бачина	3343	3465	3292	3165	3022	2812	2381	2022	Baćina
Бошњане	2320	2413	2371	2459	2364	2161	1963	1713	Bošnjane
Варварин	1090	1100	1165	1519	1937	2306	2198	2169	Varvarin
Варварин (село)	1938	2014	1948	1940	1977	1899	1779	1587	Varvarin (selo)
Горњи Катун	1767	1781	1743	1808	1773	1642	1468	1357	Gornji Katun
Горњи Крчин	340	344	351	337	305	303	243	213	Gornji Krčin
Доњи Катун	1315	1399	1341	1278	1273	1190	1012	914	Donji Katun
Доњи Крчин	712	723	650	565	531	431	351	279	Donji Krčin

**2. Упоредни преглед броја становника 1948, 1953, 1961, 1971, 1981, 1991, 2002 и 2011. године (наставак)**  
**Comparative overview of the number of population in 1948, 1953, 1961, 1971, 1981, 1991, 2002 and 2011 (continued)**

Регион Област Град – општина Насеље	Број становника / Number of population								Region Area City – Municipality Settlement
	1948	1953	1961	1971	1981	1991	2002	2011	
Залоговац	1228	1253	1234	1170	1104	1024	881	742	Zalogovac
Избеница	857	876	822	790	755	833	531	494	Izbenica
Карановац	919	929	864	758	677	515	409	290	Karanovac
Мала Крушевица	493	481	454	444	410	356	317	244	Mala Kruševica
Мареново	606	645	638	640	633	535	453	386	Marenovo
Маскаре	956	893	862	777	698	621	539	499	Maskare
Обреж	3764	4020	4190	4228	4221	3978	3221	3062	Obrež
Орашје	1079	1112	1045	997	951	826	698	626	Orašje
Пајковац	386	373	336	270	228	178	142	136	Pajkovac
Парцане	768	812	772	715	669	635	542	444	Parcane
Суваја	450	331	606	800	1033	495	149	105	Suvaja
Тољевац	1079	1111	1115	976	839	758	570	498	Toļevac
Церница	678	669	624	507	379	323	275	186	Cernica
Крушевац	87853	94827	103190	118016	132972	138111	131368	128752	Kruševac
Градска	13862	16638	21957	29509	53071	58808	57347	58745	Urban
Остала	73991	78189	81233	88507	79901	79303	74021	70007	Other
Бегово Брдо	213	219	225	195	307	537	526	632	Begovo Brdo
Бела Вода	1515	1609	1548	1512	1558	1546	1387	1217	Bela Voda
Беласица	545	578	569	560	506	448	402	339	Belasica
Бивоље	2588	2769	3420	6905	212	186	330	275	Bivolje
Бован	410	432	353	308	283	243	179	149	Bovan
Бојинце	195	181	180	166	147	117	82	72	Bojince
Бољевац	309	336	334	307	231	195	151	139	Boljevac
Брајковац	430	484	466	432	401	385	367	319	Brajkovac
Буковица	362	376	357	306	293	302	242	207	Bukovica
Буци	514	535	473	450	453	437	433	351	Buci
Велика Крушевица	732	831	856	821	855	850	806	722	Velika Kruševica
Велика Ломница	1000	1041	1010	943	977	947	899	891	Velika Lomnica
Велики Купци	1091	1147	1175	1167	1171	1177	1035	927	Veliki Kupci
Велики Шиљеговац	2968	3110	3123	3140	3125	2983	2682	2382	Veliki Šiljegovac
Велико Головоде	687	717	745	759	845	885	875	815	Veliko Golovode
Велико Крушинце	159	172	160	161	158	136	109	103	Veliko Krušince
Витановац	969	1127	1245	1057	948	934	648	602	Vitanovac
Вратаре	651	709	726	664	607	540	462	419	Vratare
Вучак	635	676	631	491	460	382	348	308	Vučak
Гавез	188	188	183	166	171	144	140	119	Gavez
Гаглово	814	864	890	866	819	842	811	689	Gaglovo
Гари	589	615	589	540	520	545	535	540	Gari
Глобаре	599	633	661	570	536	478	402	364	Globare
Глободер	2140	2217	2194	2392	2020	1933	1656	1390	Globoder
Горњи Степош	637	690	777	764	842	890	832	815	Gornji Stepoš
Гревци	535	570	572	526	523	489	415	371	Grevci
Грклјане	664	711	682	619	626	549	468	412	Grkljane
Дворане	781	804	775	739	772	728	594	523	Dvorane
Дедина	1180	1332	1573	2006	2682	2798	2775	2687	Dedina
Добромир	192	204	210	165	150	142	131	141	Dobromir
Дољане	592	590	587	488	409	357	262	209	Doljane

**2. Упоредни преглед броја становника 1948, 1953, 1961, 1971, 1981, 1991, 2002 и 2011. године (наставак)**  
**Comparative overview of the number of population in 1948, 1953, 1961, 1971, 1981, 1991, 2002 and 2011 (continued)**

Регион Област Град – општина Насеље	Број становника / Number of population								Region Area City – Municipality Settlement
	1948	1953	1961	1971	1981	1991	2002	2011	
Доњи Степош	542	577	577	536	529	522	484	459	Donji Stepoš
Ђунис	1567	1637	1417	1278	1139	1006	812	680	Ђunis
Жабаре	423	467	462	469	416	401	361	287	Џabare
Здравиње	1296	1330	1280	1186	1154	1115	898	738	Zdravinje
Зебица	267	291	278	283	268	248	206	179	Zebica
Зубовац	315	323	339	319	297	280	214	163	Zubovac
Јабланица	1035	1054	951	853	783	713	642	543	Jablanica
Јасика	1282	1367	1540	1702	1993	2063	2040	1784	Jasika
Јошје	472	494	438	443	414	360	291	259	Jošje
Каменаре	611	632	624	589	563	505	474	443	Kamenare
Каоник	2011	2073	2031	1944	1842	1652	1460	1282	Kaonik
Капиџија	335	640	802	1141	1423	1560	1485	1563	Kapidžija
Кобилје	888	884	870	880	880	727	710	627	Kobilje
Коморане	118	122	139	141	156	137	113	125	Komorane
Коњух	1346	1382	1410	1362	1377	1312	1139	1014	Konjuh
Кошеви	267	287	288	324	399	402	393	383	Koševi
Крвавица	773	980	926	941	941	898	862	808	Krvavica
Крушевац	13862	16638	21957	29509	53071	58808	57347	58745	Kruševac
Кукљин	2131	2244	2230	2141	2136	2068	1794	1535	Kukljin
Лазаревац	782	812	822	788	787	771	671	558	Lazarevac
Лазарица	722	794	1450	3443	1447	1329	1521	1905	Lazarica
Липовац	177	162	205	250	275	334	345	385	Lipovac
Ловци	377	379	379	366	317	289	228	170	Lovci
Лукавац	314	313	301	286	308	318	287	269	Lukavac
Љубава	523	539	555	553	571	606	525	499	Ljubava
Мајдево	578	580	589	556	618	532	491	474	Majdevo
Макрешане	1620	1713	1818	1806	1855	1772	1618	1414	Makrešane
Мала Врбница	335	382	335	306	308	301	262	259	Mala Vrbnica
Мала Река	222	226	224	224	215	180	174	150	Mala Reka
Мали Купци	555	583	596	562	540	485	407	388	Mali Kupci
Мали Шиљеговац	825	848	824	818	812	730	657	564	Mali Šiljegovac
Мало Головоде	420	457	1001	3006	1934	2230	2369	2604	Malo Golovode
Мало Крушинце	210	212	205	195	191	181	145	128	Malo Krušince
Мачковац	1660	1719	1684	1590	1534	1433	1295	1135	Mačkovac
Мешево	817	880	841	827	776	746	626	517	Meševo
Модрица	677	677	690	682	734	735	764	774	Modrica
Мудраковац	431	476	605	1033	1682	2808	3366	4059	Mudrakovac
Наупаре	797	808	1138	1287	1278	1107	580	581	Naupare
Падеж	935	993	1021	1036	990	971	877	758	Padež
Пакашница	527	585	725	938	1040	1307	1929	2375	Pakašnica
Паруновац	1463	1569	1858	1865	2166	2157	2179	2026	Parunovac
Пасјак	469	499	491	465	403	350	312	249	Pasjak
Пепељевац	1724	1770	1911	1933	1975	2262	2101	2175	Pepeljevac
Петина	482	500	477	445	431	437	353	341	Petina
Позлата	169	173	167	174	171	159	125	119	Pozlata
Пољаци	625	641	602	567	542	501	393	399	Poljaci
Рибаре	1097	1180	1177	1054	1069	914	697	613	Ribare
Рибарска Бања	115	94	94	238	242	245	277	189	Ribarska Banja

**2. Упоредни преглед броја становника 1948, 1953, 1961, 1971, 1981, 1991, 2002 и 2011. године (наставак)**  
**Comparative overview of the number of population in 1948, 1953, 1961, 1971, 1981, 1991, 2002 and 2011 (continued)**

Регион Област Град – општина Насеље	Број становника / Number of population								Region Area City – Municipality Settlement
	1948	1953	1961	1971	1981	1991	2002	2011	
Рлица	166	164	158	131	101	70	41	26	Rlica
Росица	428	440	452	409	354	294	241	195	Rosica
Себечевац	761	781	765	696	654	614	546	478	Sebečevac
Сеземче	452	564	628	696	491	291	250	221	Sezemče
Слатина	121	119	124	121	120	117	104	95	Slatina
Срндаље	84	98	101	88	88	70	66	60	Srndalje
Срње	770	834	941	979	964	1009	912	792	Srnje
Станци	421	436	476	504	462	440	417	347	Stanci
Суваја	458	469	441	458	432	453	367	297	Suvaja
Сушица	1122	1207	1191	1113	1123	1000	878	805	Sušica
Текија	972	1034	1001	964	965	1010	889	883	Tekija
Треботин	689	718	681	679	735	717	681	581	Trebotin
Трмчаре	664	674	736	708	769	786	715	656	Trmčare
Ћелије	734	724	718	666	375	300	268	242	Čelije
Церова	624	632	591	502	447	424	401	360	Cerova
Црквина	275	285	266	272	265	234	210	176	Crkvina
Читлук	1543	1663	1804	2155	2694	2978	3154	3114	Čitluk
Шавране	686	748	734	714	734	689	706	657	Šavrane
Шанац	1297	1387	1376	1343	1351	1285	1153	978	Šanac
Шашиловац	637	489	500	461	434	435	385	373	Šašilovac
Шогољ	233	248	225	210	205	188	166	152	Šogolj
Штитаре	643	660	648	628	610	615	535	441	Štitare
Трстеник	43406	46606	49107	50624	53570	54873	49043	42966	Trstenik
Градска	3273	5312	7226	9957	13239	18441	17180	15282	Urban
Остала	40133	41294	41881	40667	40331	36432	31863	27684	Other
Богдање	1163	1275	1308	1281	1315	1235	1055	972	Bogdanje
Божуревац	507	486	456	452	448	382	311	252	Božurevac
Брезовица	860	857	910	880	869	781	636	569	Brezovica
Бресно Поље	820	895	849	842	805	795	725	653	Bresno Polje
Бучје	765	720	427	401	579	592	458	280	Bučje
Велика Дренова	3181	3196	3314	3217	3154	2959	2719	2363	Velika Drenova
Велуће	423	453	453	459	482	489	417	369	Veluče
Голубовац	393	411	406	401	392	365	289	230	Golubovac
Горња Омашница	944	969	998	956	910	836	665	532	Gornja Omašnica
Горња Црнишава	682	659	637	561	581	498	430	400	Gornja Crnišava
Горњи Дубич	313	296	287	212	199	149	109	79	Gornji Dubič
Горњи Рибник	520	559	552	578	616	591	596	562	Gornji Ribnik
Грабовац	634	679	798	1168	1465	119	125	131	Grabovac
Доња Омашница	962	1015	1025	993	976	943	708	606	Donja Omašnica
Доња Црнишава	543	550	547	567	493	498	410	360	Donja Crnišava
Доњи Дубич	291	300	293	274	243	258	214	181	Donji Dubič
Доњи Рибник	461	421	455	471	616	632	624	537	Donji Ribnik
Дубље	785	630	648	572	587	539	492	448	Dublje
Јасиковица	983	1032	1021	900	905	840	670	582	Jasikovica
Камењача	555	596	570	497	474	454	373	326	Kamenjača
Левићи	137	212	526	474	215	174	152	261	Levići
Лободер	389	394	394	291	192	102	53	26	Loboder



**2. Упоредни преглед броја становника 1948, 1953, 1961, 1971, 1981, 1991, 2002 и 2011. године (наставак)**  
**Comparative overview of the number of population in 1948, 1953, 1961, 1971, 1981, 1991, 2002 and 2011 (continued)**

Регион Област Град – општина Насеље	Број становника / Number of population								Region Area City – Municipality Settlement		
	1948	1953	1961	1971	1981	1991	2002	2011			
Лозна	416	428	460	428	440	403	380	336	Lozna		
Лопаш	1035	1011	960	990	961	903	800	677	Lopaš		
Мала Дренова	899	888	894	880	896	787	735	616	Mala Drenova		
Мала Сугубина	529	540	533	498	442	404	333	266	Mala Sugubina		
Медвеђа	3347	3437	3483	3404	3323	3021	2694	2270	Medveđa		
Мијајловац	699	725	745	724	724	656	548	491	Mijajlovac		
Милутовац	2353	2469	2494	2429	2385	2219	1917	1592	Milutovac		
Округлица	401	393	397	346	359	319	261	215	Okruglica		
Осаоница	6	7	10	15	12	7	37	30	Osaonica		
Оџаци	1476	1550	1699	1696	1759	1701	1562	1370	Odžaci		
Пајсак	149	144	150	134	155	120	84	64	Pajsak		
Планиница	404	402	399	339	279	222	198	166	Planinica		
Пољна	1579	1662	1626	1527	1503	1400	1214	1063	Poljna		
Попина	520	548	504	496	466	433	384	332	Popina		
Почековина	887	970	1015	1041	920	983	838	754	Počekovina		
Прњавор	286	306	400	441	444	330	318	318	Prnjavor		
Рајинац	607	608	608	526	403	303	233	136	Rajinac		
Риђевштица	986	1023	1056	918	823	688	515	416	Ridevštica		
Риљац	1069	1071	1093	1107	1067	905	730	577	Riljac		
Рујишник	717	720	690	664	645	631	559	501	Rujišnik		
Селиште	1034	1083	1119	1083	1106	1056	928	857	Selište		
Стари Трстеник	808	872	882	861	957	849	733	646	Stari Trstenik		
Стопања	1265	1375	1401	1371	1430	1467	1325	1209	Stopanja		
Страгари	806	854	804	784	760	702	664	570	Stragari		
Стублица	329	350	337	293	282	236	210	179	Stublica		
Тоболац	608	631	614	576	577	582	485	407	Tobolac		
Трстеник	Г	3273	5312	7226	9957	13239	18441	17180	15282	U	Trstenik
Угљарево		553	548	559	548	581	561	478	449	Ugljarevo	
Чаири		54	74	75	101	116	313	469	458	Čairi	
Ћићевац		11762	12366	12709	12359	12568	11757	10755	9476	Ćićevac	
Градска		4410	4598	4952	5143	5520	5398	5094	4667	Urban	
Остала		7352	7768	7757	7216	7048	6359	5661	4809	Other	
Браљина		363	369	357	259	221	156	118	68	Braljina	
Град Сталаћ		992	1191	1166	1055	1027	888	800	693	Grad Stalać	
Лучина		1034	1017	1059	1082	1087	1005	927	811	Lučina	
Мојсиње		116	117	106	84	62	51	36	17	Mojsinje	
Мрзеница		382	394	367	374	360	280	221	187	Mrzenica	
Плочник		796	850	841	776	762	665	593	516	Pločnik	
Појате		1139	1231	1246	1175	1119	1056	986	846	Pojate	
Сталаћ		1995	2077	2137	2087	2150	2048	1828	1563	Stalać	
Трубарево		535	522	478	324	260	210	152	108	Trubarevo	
Ћићевац	Г	4410	4598	4952	5143	5520	5398	5094	4667	U	Ćićevac
<b>Рашка област</b>		<b>186092</b>	<b>206008</b>	<b>228991</b>	<b>251230</b>	<b>282644</b>	<b>300274</b>	<b>291230</b>	<b>309258</b>	<b>Raška oblast</b>	
Градска		32281	40759	58129	84516	122577	142490	146107	164543	Urban	
Остала		153811	165249	170862	166714	160067	157784	145123	144715	Other	

**2. Упоредни преглед броја становника 1948, 1953, 1961, 1971, 1981, 1991, 2002 и 2011. године (наставак)**  
**Comparative overview of the number of population in 1948, 1953, 1961, 1971, 1981, 1991, 2002 and 2011 (continued)**

Регион Област Град – општина Насеље	Број становника / Number of population								Region Area City – Municipality Settlement
	1948	1953	1961	1971	1981	1991	2002	2011	
Врњачка Бања	15916	17394	18820	21940	24768	25875	26492	27527	Vrnjačka Banja
Градска	2355	3158	4971	6520	9699	9812	9877	10065	Urban
Остала	13561	14236	13849	15420	15069	16063	16615	17462	Other
Вранеша	1409	1415	1432	1487	1550	1529	1418	1400	Vraneši
Врњачка Бања	2355	3158	4971	6520	9699	9812	9877	10065	U Vrnjačka Banja
Врњци	1577	1734	1332	2729	1569	1846	2025	2268	Vrnjci
Вукушица	385	427	353	320	310	283	246	226	Vukušica
Гоч	309	289	300	224	155	79	68	59	Goč
Грачац	2395	2386	2277	2129	2012	2045	2011	1833	Gračac
Липова	553	592	583	640	762	954	955	985	Lipova
Ново Село	2244	2340	2421	2651	3168	3619	3952	4461	Novo Selo
Отроци	849	888	852	761	698	627	543	498	Otroci
Подунавци	710	762	811	1070	1315	1365	1446	1502	Podunavci
Рсавци	435	435	436	424	424	410	399	334	Rsavci
Руђинци	1128	1211	1276	1335	1468	1826	2019	2466	Rudinci
Станишинци	934	935	922	772	665	473	391	245	Stanišinci
Штулац	633	822	854	878	973	1007	1142	1185	Štulac
Краљево	75657	82454	91580	106153	121622	125772	121707	125488	Kraljevo
Градска	13535	18112	25738	38760	56834	62742	63106	68749	Urban
Остала	62122	64342	65842	67393	64788	63030	58601	56739	Other
Адрани	1291	1370	1537	1709	1899	2065	2198	2232	Adrani
Бапско Поље	239	227	248	259	282	275	260	248	Bapsko Polje
Баре	166	165	172	170	173	194	165	138	Bare
Бзовик	341	363	381	375	327	246	205	183	Bzovik
Богutowaц	975	1084	1159	1006	891	687	547	448	Bogutovac
Бојанићи	262	281	231	165	158	116	94	71	Bojanići
Борово	368	405	431	392	266	194	174	83	Borovo
Брезна	422	434	422	263	195	143	104	77	Brezna
Брезова	731	803	848	748	651	572	482	350	Brezova
Бресник	499	595	590	446	370	238	184	115	Bresnik
Буковица	930	912	861	795	746	679	599	540	Bukovica
Витановац	1777	1748	1765	1872	1881	1829	1649	1524	Vitanovac
Витковац	1156	1212	1201	1165	1132	1008	831	714	Vitkovac
Врба	811	858	900	1004	1224	1320	1286	1366	Vrba
Врдила	1052	1037	1051	1063	1055	1018	925	853	Vrdila
Врх	283	290	251	213	167	127	94	68	Vrh
Гледић	1372	1326	1131	752	619	482	352	251	Gledić
Годачица	1631	1685	1624	1474	1340	1228	1066	924	Godadžica
Гокчаница	310	365	331	286	236	163	86	85	Gokčanica
Грдица	359	360	637	1137	726	683	730	819	Grdica
Дедевци	673	647	612	560	514	442	341	292	Dedevci
Долац	305	334	346	284	256	222	198	151	Dolac
Драгосињци	849	915	873	803	809	746	672	656	Dragosinjci
Дражиниће	199	197	202	175	155	138	108	79	Dražiniće
Дракчићи	569	542	574	585	620	636	638	627	Drakčići
Дрлупа	334	349	319	262	200	171	143	120	Drlupa
Ђаково	558	574	555	437	350	306	244	166	Đakovo

**2. Упоредни преглед броја становника 1948, 1953, 1961, 1971, 1981, 1991, 2002 и 2011. године (наставак)**  
**Comparative overview of the number of population in 1948, 1953, 1961, 1971, 1981, 1991, 2002 and 2011 (continued)**

Регион Област Град – општина Насеље	Број становника / Number of population								Region Area City – Municipality Settlement
	1948	1953	1961	1971	1981	1991	2002	2011	
Жича	1469	1572	1740	2423	3260	3740	3982	4972	Žiča
Заклопача	645	635	592	692	889	956	971	1165	Zaklopača
Закута	451	507	496	372	308	269	196	144	Zakuta
Замчање	200	226	203	138	90	72	31	20	Zamčanje
Засад	195	194	178	165	151	128	109	84	Zasad
Јарчујак	597	611	847	1328	709	594	836	786	Jarčujak
Каменица	311	329	346	265	244	209	180	160	Kamenica
Камењани	333	360	387	340	322	311	283	251	Kamenjani
Кованлук	221	257	460	1142	1589	1972	2133	2287	Kovanluk
Ковачи	241	321	458	690	1008	1108	1113	1255	Kovači
Конарево	823	930	1200	1961	2766	3351	3372	3745	Konarevo
Краљево	Г 12735	16968	24195	36484	53318	58361	58847	64175	У Kraljevo
Лађејвци	1988	1961	1862	1681	1540	1418	1258	1074	Ladevci
Лазац	1492	1528	1478	1349	1225	1069	865	695	Lazac
Лешево	454	491	492	447	457	410	324	293	Leševo
Лозно	191	214	220	196	181	151	133	114	Lozno
Лопатница	635	652	652	539	478	372	303	255	Lopatnica
Маглич	405	242	239	180	135	86	45	34	Maglič
Матаруге	497	466	482	454	369	455	383	442	Mataruge
Матарушка Бања	Г 470	704	915	1329	2132	2262	2732	2950	У Mataruška Banja
Међуређе	148	170	178	165	140	103	98	60	Međurečje
Мељаница	226	212	210	201	171	179	163	158	Meljanica
Метикош	394	327	382	477	565	625	688	722	Metikoš
Милавчићи	550	589	609	533	534	473	432	376	Milavčići
Милаковац	864	894	839	760	700	680	593	501	Milakovac
Милиће	532	544	537	462	393	345	293	228	Miliće
Милочај	1298	1333	1228	1191	1147	1124	1085	1019	Miločaj
Мланча	582	640	646	517	432	295	260	172	Mlanča
Мрсаћ	1228	1284	1361	1410	1450	1490	1350	1307	Mrsać
Мусина Река	290	312	332	344	365	326	274	251	Musina Reka
Обрва	875	935	941	898	808	766	720	653	Obrva
Опланићи	892	933	936	935	955	944	911	899	Oplanići
Орља Г лава	604	602	571	421	276	183	131	70	Orlja Glava
Пекчаница	741	710	662	634	529	438	309	219	Pekčanica
Петропоље	637	635	584	509	417	316	286	242	Petropolje
Печеног	945	917	880	714	608	528	460	367	Pečenog
Плана	230	260	252	190	116	77	39	26	Plana
Полумир	446	467	435	415	382	346	309	256	Polumir
Поповићи	433	425	423	391	353	340	300	307	Popovići
Предоле	380	477	466	387	294	229	170	80	Predole
Прогорелица	855	834	904	940	964	1039	902	882	Progorelica
Раваница	962	996	955	856	868	823	784	711	Ravanica
Ратина	1151	1239	1250	1780	2364	2772	2715	3210	Ratina
Река	440	465	436	418	323	267	221	153	Reka
Рибница	Г 330	440	628	947	1384	2119	1527	1624	У Ribnica
Рођевићи	666	669	587	565	515	501	405	315	Ročevići
Рудно	492	519	488	467	362	299	247	211	Rudno
Рудњак	750	770	780	623	487	387	278	183	Rudnjak

**2. Упоредни преглед броја становника 1948, 1953, 1961, 1971, 1981, 1991, 2002 и 2011. године (наставак)**  
**Comparative overview of the number of population in 1948, 1953, 1961, 1971, 1981, 1991, 2002 and 2011 (continued)**

Регион Област Град – општина Насеље	Број становника / Number of population								Region Area City – Municipality Settlement
	1948	1953	1961	1971	1981	1991	2002	2011	
Савово	822	810	819	577	438	256	166	79	Savovo
Самаила	1866	1933	1963	1902	1905	1783	1636	1466	Samaila
Сибница	463	454	440	416	373	302	243	199	Sibnica
Сирча	1141	1185	1212	1435	1529	1479	1347	1338	Sirča
Станча	130	145	194	181	142	111	91	68	Stanča
Стубал	1643	1700	1665	1581	1655	1526	1314	1198	Stubal
Тавник	1666	1697	1731	1637	1552	1394	1271	1148	Tavnik
Тадeње	728	738	762	674	133	112	81	60	Tadenje
Тепече	159	170	172	163	533	337	195	120	Tepeče
Толишница	625	674	765	713	535	378	306	195	Tolišnica
Трговиште	402	359	305	208	97	78	39	21	Trgovište
Ушће	952	1126	1591	1598	1700	1958	2040	1881	Ušće
Цветке	1494	1470	1324	1208	1243	1169	1070	977	Cvetke
Церје	624	732	804	738	718	672	625	537	Cerje
Чибуковац	482	543	717	2424	731	1029	1114	1330	Čibukovac
Чукојевац	1348	1407	1406	1377	1374	1379	1204	1089	Čukojevac
Шумарице	356	467	516	596	649	573	544	499	Šumarice
Нови Пазар	44020	50189	58776	64326	74000	85249	85996	100410	Novi Pazar
Градска	11992	14104	20706	28950	41099	51749	54604	66527	Urban
Остала	32028	36085	38070	35376	32901	33500	31392	33883	Other
Алуловиће	619	694	701	635	532	424	362	314	Aluloviće
Бајевица	383	407	468	468	527	577	563	537	Bajevica
Бања	116	101	171	169	280	350	466	566	Banja
Баре	124	145	168	164	126	71	36	39	Bare
Батњик	128	130	147	125	100	98	89	79	Batnjik
Бекова	380	394	410	346	254	161	116	79	Bekova
Беле Воде	1158	1263	1266	1223	1182	1069	820	893	Bele Vode
Ботуровина	248	287	321	304	283	229	218	198	Boturovina
Брђани	367	465	525	524	503	379	195	137	Brđani
Брестово	51	60	41	23	18	9	5	-	Brestovo
Варево	236	271	319	324	430	486	501	604	Varevo
Вевер	102	114	93	80	72	53	29	9	Vever
Видово	150	153	170	156	140	108	90	91	Vidovo
Витковиће	152	171	182	163	114	73	64	36	Vitkoviće
Војковиће	157	173	189	155	121	54	36	20	Vojkoviće
Војниће	236	305	236	228	142	152	115	197	Vojniće
Врановина	679	756	744	667	498	436	329	284	Vranovina
Вучиниће	708	774	779	721	563	376	245	146	Vučiniće
Вучја Локва	222	278	256	245	242	113	15	7	Vučja Lokva
Голице	146	152	179	160	124	81	64	48	Golice
Горња Тушимља	121	125	121	91	75	44	33	18	Gornja Tušimlja
Гошево	112	124	155	166	125	97	50	30	Goševo
Грађановиће	83	96	100	90	77	28	19	11	Građanoviće
Грачане	248	278	300	227	141	53	28	19	Gračane
Грубетиће	404	454	483	432	304	194	170	148	Grubetiće
Дежева	51	61	97	120	161	213	238	288	Deževa
Дојиновиће	383	429	349	300	271	176	109	49	Dojinoviće

2. Упоредни преглед броја становника 1948, 1953, 1961, 1971, 1981, 1991, 2002 и 2011. године (наставак)  
Comparative overview of the number of population in 1948, 1953, 1961, 1971, 1981, 1991, 2002 and 2011 (continued)

Регион Област Град – општина Насеље	Број становника / Number of population								Region Area City – Municipality Settlement
	1948	1953	1961	1971	1981	1991	2002	2011	
Долац	207	218	221	189	147	112	87	66	Dolac
Дољани	207	259	262	199	164	94	89	127	Doljani
Драгочеве	295	331	352	315	222	142	124	86	Dragočevo
Драмиће	233	245	291	266	164	139	80	50	Dramiče
Жуњевиће	605	678	722	645	454	291	254	363	Žunjeviće
Забрђе	142	249	188	182	101	99	49	41	Zabrđe
Златаре	98	94	105	105	56	22	12	9	Zlatare
Иванча	228	288	333	387	473	663	813	1038	Ivanča
Избице	460	501	611	620	788	1327	1566	1596	Izbice
Јабланица	141	148	135	115	78	41	27	17	Jablanica
Јавор	145	178	181	131	80	45	18	9	Javor
Јанча	660	719	722	696	673	609	467	526	Janča
Јова	151	149	162	153	77	36	21	15	Jova
Кашаљ	231	223	269	182	117	56	35	19	Kašalj
Ковачево	439	478	454	415	329	302	243	240	Kovačevo
Кожље	623	718	756	705	692	599	462	577	Kožlje
Копривница	126	127	143	121	95	96	87	86	Koprivnica
Косуриће	324	348	388	360	289	188	125	90	Kosuriće
Крушево	617	711	749	698	686	590	458	425	Kruševo
Кузмичево	341	393	383	304	247	185	133	99	Kuzmičevo
Леча	603	653	742	755	569	407	319	327	Leča
Лопужње	165	191	238	245	197	106	70	36	Lopuznje
Лукаре	850	940	968	838	782	745	489	415	Lukare
Лукарско Гошево	833	877	980	1074	1129	1007	850	757	Lukarsko Goševo
Лукоцрево	346	387	398	385	303	237	186	132	Lukocrevo
Мишчиће	144	158	158	192	161	200	231	202	Miščiće
Мур	584	682	834	920	1021	2759	3407	4169	Mur
Мухово	1042	1222	1187	959	797	821	545	705	Muhovo
Неготинац	121	125	123	127	86	38	26	10	Negotinac
Нови Пазар	Г 11992	14104	20706	28950	41099	51749	54604	66527	У Novi Pazar
Одојевиће	184	242	244	237	155	82	50	15	Odojeviće
Окосе	103	107	104	84	78	64	36	26	Okose
Осаоница	284	309	311	300	290	263	201	146	Osaonica
Осоје	396	431	526	535	679	1144	1349	1686	Osoje
Охоље	213	255	297	267	294	286	179	134	Oholje
Павље	397	440	474	405	318	246	178	134	Pavlje
Паралово	273	323	380	410	552	620	982	1333	Paralovo
Пасји Поток	156	187	211	191	126	61	42	13	Pasji Potok
Пиларета	71	78	96	79	56	41	26	6	Pilareta
Побрђе	207	246	237	385	789	1540	2176	2889	Pobrđe
Пожега	598	746	728	503	553	981	523	513	Požega
Пожежина	209	212	238	203	159	162	145	144	Požezina
Полокце	302	324	371	318	212	169	117	82	Polokce
Попе	479	549	583	499	393	177	83	69	Pope
Постење	834	907	1046	1167	1659	2868	3471	3930	Postenje
Прћенова	232	245	255	184	145	145	159	177	Prćenova
Пуста Тушимља	143	149	160	124	113	78	53	18	Pusta Tušimlja
Пустовлах	99	197	157	117	92	54	28	6	Pustovlah

**2. Упоредни преглед броја становника 1948, 1953, 1961, 1971, 1981, 1991, 2002 и 2011. године (наставак)**  
**Comparative overview of the number of population in 1948, 1953, 1961, 1971, 1981, 1991, 2002 and 2011 (continued)**

Регион Област Град – општина Насеље	Број становника / Number of population								Region Area City – Municipality Settlement
	1948	1953	1961	1971	1981	1991	2002	2011	
Радаљица	444	471	484	473	338	228	152	99	Radaljica
Рајетиће	318	402	442	372	206	105	63	30	Rajetiće
Рајковиће	182	194	173	104	68	38	29	17	Rajkoviće
Рајчиновиће	416	444	485	491	510	598	537	659	Rajčinoviće
Рајчиновићка Трнава	508	606	644	485	466	350	208	189	Rajčinovička Trnava
Раковац	70	76	75	51	43	34	21	7	Rakovac
Раст	105	104	104	113	83	67	51	50	Rast
Себечево	1254	1417	1465	1305	1351	1096	897	886	Sebečevo
Ситнице	737	827	924	1058	1032	646	778	876	Sitniće
Скуково	62	82	77	63	67	35	23	17	Skukovo
Слатина	509	582	595	510	497	361	297	254	Slatina
Смилов Лаз	115	130	106	67	33	19	8	-	Smilov Laz
Средња Тушимља	172	179	177	140	89	55	40	14	Srednja Tušimlja
Страдово	111	132	118	92	64	33	19	12	Stradovo
Судско Село	244	260	244	206	149	125	87	67	Sudsko Selo
Тенково	392	434	436	340	221	135	89	75	Tenkovo
Трнава	587	669	789	758	771	834	694	946	Trnava
Туново	297	316	362	313	257	186	128	90	Tunovo
Хотково	105	138	142	171	187	195	193	282	Hotkovo
Цоковиће	190	244	247	203	111	54	20	7	Cokoviće
Чашић Долац	350	404	425	397	390	333	260	177	Čašić Dolac
Шавци	186	274	299	358	332	435	247	330	Šavci
Шароње	538	574	581	533	459	397	398	299	Šaronje
Штитаре	231	229	233	176	132	100	77	100	Štitare
Рашка	25837	28008	29856	29367	29475	28747	26981	24678	Raška
Градска	3799	4515	5178	6828	8712	9347	9409	9108	Urban
Остала	22038	23493	24678	22539	20763	19400	17572	15570	Other
Бадањ	298	358	395	332	267	169	91	74	Badanj
Баљевац	1111	1341	1568	1502	1707	1614	1636	1482	Baljevac
Бела Стена	885	709	904	801	770	906	839	678	Bela Stena
Бело Поље	142	141	133	116	86	70	48	17	Belo Polje
Беоци	524	570	589	537	525	529	462	388	Beoci
Биљановац	254	307	421	408	505	610	587	533	Biljanovac
Биниће	785	780	757	626	458	309	179	113	Biniće
Биочин	208	251	273	243	141	76	50	29	Biočin
Боровиће	530	563	569	527	391	259	177	89	Boroviće
Боће	343	394	436	404	303	154	70	25	Boće
Брвеник	98	112	110	102	84	69	67	64	Brvenik
Брвеник Насеље	169	155	208	253	283	414	408	395	Brvenik Naselje
Брвеница	445	476	508	439	389	360	298	249	Brvenica
Варево	632	687	672	684	1181	1419	1497	1537	Varevo
Војмиловићи	369	419	408	358	281	233	135	107	Vojmilovići
Вртине	262	272	256	201	170	126	117	95	Vrtine
Гњилица	553	608	634	548	339	260	228	159	Gnjilica
Гостирадиће	175	180	185	161	119	83	53	36	Gostiradiće
Градац	636	616	609	644	454	445	368	246	Gradac
Драганићи	199	202	230	251	256	319	350	334	Draganići



**2. Упоредни преглед броја становника 1948, 1953, 1961, 1971, 1981, 1991, 2002 и 2011. године (наставак)**  
**Comparative overview of the number of population in 1948, 1953, 1961, 1971, 1981, 1991, 2002 and 2011 (continued)**

Регион Област Град – општина Насеље	Број становника / Number of population								Region Area City – Municipality Settlement
	1948	1953	1961	1971	1981	1991	2002	2011	
Жерађе	159	159	158	170	170	161	151	120	Žerađe
Жутице	196	220	255	207	231	232	224	205	Žutice
Зарево	218	262	260	161	198	93	71	79	Zarevo
Јошаничка Бања	Г 1175	1342	1332	1391	1366	1296	1154	1036	U Jošanička Banja
Казновиће	682	747	774	686	597	580	527	467	Kaznoviće
Карадак	145	133	128	117	105	95	72	56	Karadak
Ковачи	658	703	712	624	510	363	283	203	Kovači
Копаоник	133	143	165	151	127	139	99	19	Kopaonik
Корлаће	483	667	709	654	635	608	529	443	Korlaće
Кравиће	484	548	559	492	336	232	187	139	Kraviće
Кремиће	308	421	414	361	260	113	62	28	Kremiće
Крушевица	440	457	454	369	270	196	150	94	Kruševica
Курићи	345	326	339	273	183	95	108	71	Kurići
Кућане	346	393	408	273	177	127	117	115	Kučane
Лисина	69	76	88	80	68	74	52	30	Lisina
Луково	162	188	176	144	88	52	38	20	Lukovo
Милатковиће	272	281	274	241	216	272	162	225	Milatkoviće
Муре	189	187	200	203	189	173	148	117	Mure
Ново Село	399	619	638	596	527	417	351	281	Novo Selo
Носољин	249	269	297	288	285	205	259	168	Nosoljin
Орахово	116	131	161	123	76	35	34	14	Orahovo
Павлица	445	469	452	377	287	175	156	109	Pavlica
Панојевиће	277	313	341	311	235	195	184	179	Panojeviće
Пискања	544	627	738	623	588	567	486	462	Piskanja
Плавково	384	218	238	212	191	131	99	72	Plavkovo
Плешин	592	640	681	603	441	282	222	143	Plešin
Побрђе	658	527	673	596	572	674	624	429	Pobrđe
Покрвеник	196	196	206	151	90	31	11	3	Pokrvenik
Поцесје	330	340	346	258	177	95	54	12	Pocesje
Радошиће	349	406	447	390	319	248	224	159	Radošiće
Раковац	655	709	721	687	533	414	240	173	Rakovac
Рашка	Г 1513	1832	2278	3935	5639	6437	6619	6590	U Raška
Рвати	931	986	985	879	802	756	687	620	Rvati
Рудница	564	605	638	634	572	446	391	334	Rudnica
Себимилје	463	484	509	412	261	161	126	83	Sebimilje
Семетеш	332	352	378	352	304	231	152	90	Semeteš
Супње	301	361	337	812	2018	2966	3525	4050	Supnje
Теоце	97	104	109	109	98	76	67	42	Tiodže
Трнава	457	477	452	415	320	281	259	219	Trnava
Црна Глава	674	701	675	609	484	358	246	203	Crna Glava
Шипачина	229	248	286	261	221	241	171	126	Šipacina
Тутин	24662	27963	29959	29444	32779	34631	30054	31155	Tutin
Градска	600	870	1536	3458	6233	8840	9111	10094	Urban
Остала	24062	27093	28423	25986	26546	25791	20943	21061	Other
Араповиће	190	212	255	164	185	160	61	63	Arapoviće
Баљен	98	103	127	82	97	100	72	72	Baljen
Батраге	96	113	104	161	140	152	121	71	Batrage

**2. Упоредни преглед броја становника 1948, 1953, 1961, 1971, 1981, 1991, 2002 и 2011. године (наставак)**  
**Comparative overview of the number of population in 1948, 1953, 1961, 1971, 1981, 1991, 2002 and 2011 (continued)**

Регион Област Град – општина Насеље	Број становника / Number of population								Region Area City – Municipality Settlement
	1948	1953	1961	1971	1981	1991	2002	2011	
Баћица	346	391	451	506	521	441	347	452	Baćica
Биохане	171	203	218	193	202	158	98	71	Biohane
Блаца	148	87	71	77	87	75	33	8	Blaca
Бовањ	120	60	60	69	66	74	29	37	Bovanj
Бороштица	406	494	461	321	396	403	379	312	Boroštica
Браћак	283	322	364	332	345	312	230	202	Bračak
Брегови	58	65	78	58	57	60	57	40	Bregovi
Брнишево	148	159	165	171	176	143	88	37	Brniševo
Бујковиће	139	172	184	122	78	76	53	73	Bujkoviće
Веље Поље	225	247	189	134	164	216	251	594	Velje Polje
Весениће	253	289	305	309	340	552	450	465	Veseniće
Врапче	122	135	142	148	163	127	58	48	Vrapče
Врба	150	179	189	170	194	237	196	153	Vrba
Глоговик	290	316	357	275	301	261	157	186	Glogovik
Глухавица	290	385	314	308	349	261	265	249	Gluhavica
Гнила	35	39	47	35	34	13	14	6	Gnila
Годово	229	320	318	229	217	129	89	124	Godovo
Горњи Црниш	365	417	408	434	382	272	36	98	Gornji Crniš
Градац	152	176	177	184	209	151	95	72	Gradac
Гујиће	153	205	246	277	313	250	133	140	Gujiće
Гурдијелје	251	280	298	220	202	170	93	101	Gurdijelje
Гуцевиће	143	161	171	64	59	62	67	94	Guceviće
Девреч	165	187	190	147	146	132	106	64	Devreč
Делимеђе	373	406	431	478	537	524	445	509	Delimeđe
Детане	276	320	377	293	234	319	224	164	Detane
Добри Дуб	404	471	488	589	621	485	240	186	Dobri Dub
Добриње	468	511	560	436	300	125	101	101	Dobrinje
Долово	631	708	783	725	713	614	465	389	Dolovo
Драга	978	1084	1146	1069	1220	1357	950	1080	Draga
Дубово	266	286	333	316	597	845	916	1089	Dubovo
Дулебе	155	168	122	90	47	56	56	54	Dulebe
Ђерекаре	689	777	829	658	591	622	518	432	Đerekare
Ервенице	121	155	172	88	86	75	57	54	Ervenice
Жирче	278	305	254	374	411	362	370	370	Žirče
Жупа	279	252	261	328	350	274	344	654	Župa
Жуче	112	129	125	165	180	187	151	122	Žuče
Западни Мојстир	601	641	588	733	637	562	505	446	Zapadni Mojstir
Изрок	118	132	128	113	123	112	107	128	Izrok
Источни Мојстир	398	437	490	398	270	159	138	105	Istočni Mojstir
Јабланица	130	149	172	150	138	134	85	81	Jablanica
Јаребице	154	171	178	189	174	207	215	149	Jarebice
Језгровиће	162	177	205	200	183	215	237	217	Jezgroviće
Јелиће	166	179	243	191	224	197	100	83	Jeliće
Јужни Коچارник	112	137	134	96	67	43	41	73	Južni Kočarnik
Ковачи	294	338	428	425	478	434	259	192	Kovači
Кониће	491	571	600	548	458	476	322	233	Koniće
Лескова	336	392	393	322	366	392	335	292	Leskova
Липица	164	172	168	154	137	91	82	36	Lipica

2. Упоредни преглед броја становника 1948, 1953, 1961, 1971, 1981, 1991, 2002 и 2011. године (наставак)  
Comparative overview of the number of population in 1948, 1953, 1961, 1971, 1981, 1991, 2002 and 2011 (continued)

Регион Област Град – општина Насеље	Број становника / Number of population								Region Area City – Municipality Settlement
	1948	1953	1961	1971	1981	1991	2002	2011	
Лукавица	196	217	236	181	150	255	242	337	Lukavica
Мелаје	492	562	578	507	598	666	431	449	Melaje
Митрова	313	346	355	265	265	820	996	974	Mitrova
Морани	439	490	509	390	402	311	198	182	Morani
Набоје	457	517	538	364	335	290	218	221	Naboje
Надумце	150	153	164	179	196	203	161	257	Nadumce
Намга	406	465	478	454	411	297	189	139	Namga
Ноћаје	114	131	135	164	148	82	77	30	Noćaje
Ораше	276	322	340	295	324	452	455	582	Oraše
Орље	375	435	421	433	473	420	255	129	Orlje
Островица	218	241	246	215	144	87	40	36	Ostrovica
Паљево	463	490	521	539	543	436	369	231	Paljevo
Пископовце	182	209	224	341	372	225	162	105	Piskopovce
Пленибабе	129	140	145	133	140	141	123	108	Plenibabe
Покрвеник	338	369	394	227	248	351	276	245	Pokrvenik
Поле	296	335	305	252	127	106	79	94	Pope
Полиће	288	353	386	218	291	339	314	286	Popiće
Потреб	353	380	404	335	377	311	267	279	Potreb
Пружањ	325	372	375	295	348	314	202	142	Pružanj
Радуховце	382	436	491	463	497	470	402	357	Raduhovce
Радуша	134	149	153	138	147	134	90	75	Raduša
Рамошево	304	341	309	314	348	321	238	217	Ramoševo
Режевиће	207	239	216	189	209	137	104	110	Reževiče
Рибариће	470	567	620	691	921	957	885	947	Ribariće
Рудница	108	125	154	116	121	100	74	71	Rudnica
Руђа	158	172	144	158	173	155	103	74	Ruđa
Саш	204	224	262	190	190	128	42	57	Saš
Северни Кочарник	126	128	226	67	121	390	821	1070	Severni Kočarnik
Смолућа	247	293	245	371	407	395	294	308	Smoluća
Старчевиће	278	319	505	345	315	269	194	179	Starčeviče
Струмце	119	125	198	137	125	51	46	23	Strumce
Суви До	788	909	745	688	475	414	401	405	Suvi Do
Точилово	228	256	296	249	257	221	156	113	Točilovo
Тутин	600	870	1536	3458	6233	8840	9111	10094	Tutin
Ћулије	107	117	131	137	93	95	76	63	Ćulije
Црквине	61	69	78	88	95	176	136	80	Crkvine
Чаровина	157	188	232	254	299	284	238	233	Čarovina
Чмањке	102	95	100	124	136	125	84	68	Čmanjke
Чукоте	142	176	187	266	245	226	136	123	Čukote
Шароње	419	451	452	439	462	393	231	221	Šaronje
Шипче	106	143	149	203	187	138	74	95	Šipče
Шпиљани	223	259	279	254	266	252	223	275	Špiljani
<b>Шумадијска област</b>	<b>216533</b>	<b>227929</b>	<b>241047</b>	<b>264344</b>	<b>301354</b>	<b>312160</b>	<b>298778</b>	<b>293308</b>	<b>Šumadijska oblast</b>
Градска	53957	66524	85205	121597	164831	187118	186866	190351	Urban
Остала	162576	161405	155842	142747	136523	125042	111912	102957	Other
Аранђеловац	32584	35388	38562	42122	46803	47618	48129	46225	Arandelovac
Градска	5482	7471	10634	15678	21190	23837	24905	24797	Urban
Остала	27102	27917	27928	26444	25613	23781	23224	21428	Other

**2. Упоредни преглед броја становника 1948, 1953, 1961, 1971, 1981, 1991, 2002 и 2011. године (наставак)**  
**Comparative overview of the number of population in 1948, 1953, 1961, 1971, 1981, 1991, 2002 and 2011 (continued)**

Регион Област Град – општина Насеље	Број становника / Number of population								Region Area City – Municipality Settlement	
	1948	1953	1961	1971	1981	1991	2002	2011		
Аранђеловац Г	5482	7471	10634	15678	21190	23837	24905	24797	U	Arandelovac
Бања	1924	1940	1983	1884	1930	1933	2246	2194		Banja
Босуа	1358	1321	1211	1034	856	698	606	470		Bosuta
Брезовац	1375	1359	1333	1164	993	881	797	688		Brezovac
Буковик	1532	1766	2052	2421	2667	2653	2743	2622		Bukovik
Венчане	2404	2440	2235	1938	1895	1695	1576	1315		Venčane
Врбица	650	886	1261	1859	2512	2826	2940	3418		Vrbica
Вукосавци	1028	1035	981	832	641	509	411	297		Vukosavci
Гараши	1254	1290	1221	990	825	685	605	482		Garaši
Горња Трешњевица	1546	1497	1438	1159	943	704	583	410		Gornja Trešnjevica
Даросава	2602	2358	2474	2526	2426	2095	2023	1813		Darosava
Јеловик	1031	1036	969	803	686	578	480	375		Jelovik
Копљаре	1364	1344	1296	1205	1150	1030	1024	918		Kopljare
Мисача	1299	1172	1151	1012	875	791	781	659		Misača
Орашац	2234	2182	2024	1742	1635	1461	1462	1484		Orašac
Прогореоци	627	1091	1230	1182	1110	1124	1015	881		Progoreoci
Раниловић	2039	2194	2194	2026	1997	1851	1685	1462		Ranilović
Стојник	1736	1838	1727	1662	1539	1438	1486	1285		Stojnik
Тулеш	1099	1168	1148	1005	933	829	761	655		Tulež
Баточина	12003	12309	12455	12459	13452	13459	12220	11760		Batočina
Остала	12003	12309	12455	12459	13452	13459	12220	11760		Other
Бадњевац	1527	1547	1620	1478	1413	1272	1165	1084		Badnjevac
Баточина	2068	2198	2598	3378	4825	5584	5574	5804		Batočina
Брзан	3480	3629	3506	3201	2954	2694	2073	1754		Brzan
Градац	354	349	351	333	340	273	245	206		Gradac
Доброводица	841	834	745	621	605	537	420	381		Dobrovodica
Жировница	1216	1216	1188	1055	1078	974	830	742		Žirovnica
Кијево	983	952	878	911	786	699	549	482		Kijevo
Милатовац	332	337	365	389	480	584	584	555		Milatovac
Никшић	212	213	205	192	169	139	148	176		Nikšić
Прњавор	376	357	335	292	262	211	186	166		Prnjavor
Црни Као	614	677	664	609	540	492	446	410		Crni Kao
Кнић	28380	26982	25599	23192	20965	18724	16148	14237		Knić
Остала	28380	26982	25599	23192	20965	18724	16148	14237		Other
Бајчетина	269	251	211	147	97	52	29	32		Bajčetina
Балосаве	742	732	695	585	576	477	440	374		Balosave
Баре	752	743	688	610	520	439	390	322		Bare
Бечевица	709	683	646	609	491	450	364	274		Bečevica
Борач	1428	1398	1318	1176	1017	872	692	590		Borač
Брестовац	432	419	387	340	291	270	224	182		Brestovac
Брњица	730	663	626	585	521	425	348	290		Brnjica
Бумбарево Брдо	761	722	641	584	590	566	520	453		Bumbarevo Brdo
Врбета	435	417	402	311	238	186	169	133		Vrbeta
Вучковица	1173	1113	1103	999	872	863	769	699		Vučkovica
Грабовац	559	550	556	638	718	748	760	779		Grabovac
Гривац	910	860	838	713	625	537	458	371		Grivac
Гружа	287	295	391	327	247	237	201	153		Gruža

**2. Упоредни преглед броја становника 1948, 1953, 1961, 1971, 1981, 1991, 2002 и 2011. године (наставак)**  
**Comparative overview of the number of population in 1948, 1953, 1961, 1971, 1981, 1991, 2002 and 2011 (continued)**

Регион Област Град – општина Насеље	Број становника / Number of population								Region Area City – Municipality Settlement
	1948	1953	1961	1971	1981	1991	2002	2011	
Губеревац	1265	1221	1223	1223	1089	958	790	702	Guberevac
Гунцати	2051	1869	1670	1522	1336	1144	943	844	Guncati
Драгушица	404	376	342	343	319	236	247	220	Dragušica
Дубрава	283	273	249	235	232	201	173	125	Dubrava
Жуње	636	604	500	480	421	340	258	220	Žunje
Забојница	999	918	853	741	632	573	462	377	Zabojnica
Кикојевац	355	339	336	300	256	215	187	163	Kikojevac
Кнежевац	483	470	430	386	338	285	208	196	Kneževac
Кнић	2362	2197	2318	2271	2414	2462	2294	2181	Knić
Коњуша	404	398	356	289	276	246	190	157	Konjuša
Кусовац	284	267	271	247	198	197	182	171	Kusovac
Лесковац	637	622	561	502	420	342	294	255	Leskovac
Липница	960	952	887	756	680	618	567	459	Lipnica
Љубић	557	559	537	504	456	442	385	389	Ljubić
Љуљаци	914	861	824	718	594	475	369	338	Ljuljaci
Опланић	828	767	730	656	551	486	456	408	Oplanić
Пајсијевић	1220	1147	1051	889	833	657	545	461	Pajsijević
Претоке	1369	1293	1150	1022	840	752	577	440	Pretoke
Радмиливић	568	531	488	439	396	335	260	230	Radmilović
Рашковић	372	356	326	316	289	259	226	196	Rašković
Суморовац	242	224	228	211	182	176	133	109	Sumorovac
Топоница	609	546	548	514	481	435	364	335	Toponica
Честин	1391	1346	1219	1004	929	768	674	609	Čestin
Крагујевац	85468	93465	105711	130551	164823	180084	175802	179417	Kragujevac
Градска	39324	48702	63347	92985	129017	147305	146373	150835	Urban
Остала	46144	44763	42364	37566	35806	32779	29429	28582	Other
Аџине Ливаде	458	422	327	191	124	100	73	51	Adžine Livade
Баљковац	693	700	658	612	640	623	621	627	Baljkovac
Ботунје	1201	1175	1083	924	893	810	649	669	Botunje
Букоровац	903	908	804	603	459	337	229	218	Bukorovac
Велика Сугубина	706	725	671	557	440	351	284	226	Velika Sugubina
Велике Пчелице	2145	2104	1890	1579	1302	859	673	498	Velike Pčelice
Велики Шењ	583	539	520	452	401	383	350	329	Veliki Šenj
Вињиште	692	659	618	521	486	433	412	378	Vinjište
Влакча	1432	1319	1236	1016	950	832	671	592	Vlakča
Голочело	506	521	494	478	449	509	541	520	Goločelo
Горња Сабанта	1203	1254	1221	1113	1045	918	839	748	Gornja Sabanta
Горње Грбице	525	510	458	396	344	308	273	226	Gornje Grbice
Горње Јарушице	925	957	929	856	798	738	655	548	Gornje Jarušice
Горње Комарице	1195	1145	1066	814	573	404	322	241	Gornje Komarice
Грошница	452	450	500	799	1083	1388	1280	1383	Grošnica
Десиминовац	1130	1141	1074	1026	1281	1416	1401	1623	Desimirovac
Дивостин	475	431	399	365	511	423	399	422	Divostin
Добрача	1004	969	891	768	642	550	493	425	Dobrača
Доња Сабанта	1210	1122	1033	932	856	801	651	540	Donja Sabanta
Доње Грбице	1128	1078	965	783	711	623	557	509	Donje Grbice
Доње Комарице	1234	1197	1188	963	836	698	545	492	Donje Komarice

**2. Упоредни преглед броја становника 1948, 1953, 1961, 1971, 1981, 1991, 2002 и 2011. године (наставак)**  
**Comparative overview of the number of population in 1948, 1953, 1961, 1971, 1981, 1991, 2002 and 2011 (continued)**

Регион Област Град – општина Насеље	Број становника / Number of population								Region Area City – Municipality Settlement
	1948	1953	1961	1971	1981	1991	2002	2011	
Драгобраћа	535	522	557	597	764	806	845	1150	Dragobraća
Драча	1105	1045	997	928	842	765	828	915	Drača
Дреновац	412	419	404	379	357	366	356	333	Drenovac
Дулене	1155	1139	987	716	450	287	218	153	Dulene
Ђурисело	340	361	318	336	503	627	699	736	Ђuriseo
Ердеч	6	6	6	12	42	55	67	55	Erdeč
Јабучје	370	370	355	268	240	195	154	165	Jabučje
Јовановац	1059	1037	1027	951	1174	1241	1165	1279	Jovanovac
Каменица	1227	1077	935	769	637	495	431	329	Kamenica
Корман	905	890	889	879	809	765	692	630	Korman
Котража	616	531	513	422	356	255	304	185	Kotraža
Крагујевац	Г 39324	48702	63347	92985	129017	147305	146373	150835	У Kragujevac
Кутлово	478	391	358	283	270	224	236	234	Kutlovo
Лужнице	1627	1584	1526	1406	1330	1212	1065	981	Lužnice
Љубичевац	566	532	460	325	205	122	83	44	Ljubičevac
Мала Врбица	482	474	429	372	313	258	249	203	Mala Vrbica
Мали Шењ	283	279	255	204	157	130	100	89	Mali Šenj
Маршић	162	160	170	180	217	299	294	267	Maršić
Маслошево	1047	979	908	809	685	603	478	436	Masloševo
Миронић	279	274	274	172	136	109	99	86	Mironić
Нови Милановац	559	522	477	444	494	443	406	404	Novi Milanovac
Опорница	350	345	305	288	346	606	452	603	Opornica
Пајазитово	534	503	473	389	351	286	241	187	Pajazitovo
Поскурице	306	288	280	249	359	625	573	516	Poskurice
Прекопеча	161	161	150	131	132	141	123	89	Prekopeča
Рамаћа	1212	1108	930	751	612	454	340	318	Ramaća
Ресник	1776	1761	1771	1497	1411	1322	1147	1080	Resnik
Рогојевац	693	652	626	541	514	464	404	394	Rogojevac
Страгари	1627	1653	1786	1739	1441	1295	967	827	Stragari
Трешњевак	425	372	260	167	102	59	24	15	Trešnjevak
Трмбас	461	430	448	685	1135	459	595	814	Trmbas
Угљаревац	287	302	311	255	219	170	160	129	Ugljarevac
Цветојевац	762	772	743	695	692	776	719	841	Cvetojevac
Церовац	990	1002	934	852	883	929	904	935	Cerovac
Чумић	2661	2637	2664	2457	2170	1865	1600	1478	Čumić
Шљивовац	886	859	813	670	634	567	493	417	Šljivovac
Лапово	7819	8255	8850	9156	9631	9480	8228	7837	Lapovo
Градска	7169	7569	8112	8307	8837	8655	7422	7143	Urban
Остала	650	686	738	849	794	825	806	694	Other
Лапово (варошица)	Г 7169	7569	8112	8307	8837	8655	7422	7143	У Lapovo (varošica)
Лапово (село)	650	686	738	849	794	825	806	694	Lapovo (selo)
Рача	18361	18969	18010	16542	16262	15216	12959	11503	Rača
Градска	1017	1315	1351	1751	2305	2729	2744	2603	Urban
Остала	17344	17654	16659	14791	13957	12487	10215	8900	Other
Адровац	237	233	216	245	280	299	269	294	Adrovac
Борци	885	952	890	714	612	499	389	319	Borci
Бошњане	1067	1061	975	865	783	702	559	498	Bošnjane

**2. Упоредни преглед броја становника 1948, 1953, 1961, 1971, 1981, 1991, 2002 и 2011. године (наставак)**  
**Comparative overview of the number of population in 1948, 1953, 1961, 1971, 1981, 1991, 2002 and 2011 (continued)**

Регион Област Град – општина Насеље	Број становника / Number of population								Region Area City – Municipality Settlement
	1948	1953	1961	1971	1981	1991	2002	2011	
Велико Крчмаре	1210	1194	1169	1123	1077	993	830	734	Veliko Krčmare
Вишевац	1298	1361	1270	1126	1002	850	700	610	Viševac
Војиновац	179	181	168	165	151	124	132	110	Vojinovac
Вучић	1124	1160	1060	985	1033	1030	887	836	Vučić
Доња Рача	1634	1684	1595	1543	1580	1474	1008	917	Donja Rača
Доње Јарушице	527	525	505	413	383	316	265	213	Donje Jarušice
Ђурђево	1393	1447	1359	1163	1058	917	726	549	Đurđevo
Мали Миращевац	155	157	156	140	131	107	110	97	Mali Miraševac
Мало Крчмаре	733	739	730	666	641	559	486	425	Malo Krčmare
Миращевац	892	900	899	803	756	673	632	558	Miraševac
Поповић	711	724	691	582	553	488	412	358	Popović
Рача	1017	1315	1351	1751	2305	2729	2744	2603	Rača
Сараново	2435	2477	2240	1898	1720	1521	1241	1037	Saranovo
Сепци	1355	1324	1267	1082	977	838	673	542	Sepci
Сипић	949	965	901	763	687	594	507	430	Sipić
Трска	560	570	568	515	533	503	389	373	Trska
Топола	31918	32561	31860	30322	29418	27579	25292	22329	Topola
Градска	965	1467	1761	2876	3482	4592	5422	4973	Urban
Остала	30953	31094	30099	27446	25936	22987	19870	17356	Other
Белосавци	1397	1445	1461	1419	1353	1269	1182	1017	Belosavci
Блазнава	1335	1323	1150	1018	871	739	591	493	Blaznava
Божурња	1289	1293	1221	1090	1038	850	672	591	Božurnja
Винча	1625	1625	1628	1522	1464	1335	1176	1097	Vinča
Војковци	613	581	576	473	387	316	278	237	Vojkovci
Горња Трнава	2533	2571	2492	2233	2178	1979	1736	1539	Gornja Trnava
Горња Шаторња	826	858	818	747	705	622	558	494	Gornja Šatornja
Горовић	588	587	570	509	433	410	319	284	Gorovič
Гуришевици	304	290	280	247	226	197	153	126	Guriševci
Доња Трешњевица	505	521	516	446	437	382	304	295	Donja Trešnjevica
Доња Трнава	1441	1466	1348	1243	1146	1076	921	772	Donja Trnava
Доња Шаторња	1065	1086	1154	1089	965	874	800	690	Donja Šatornja
Жабаре	1650	1648	1560	1512	1487	1180	1016	853	Žabare
Загорица	1157	1181	1213	1091	979	930	765	677	Zagorica
Јарменовци	594	447	467	488	525	445	563	389	Jarmenovci
Јеленац	541	551	566	506	468	408	375	329	Jelenac
Јунковац	1808	1773	1638	1388	1248	1093	945	785	Junkovac
Клока	1656	1708	1658	1584	1459	1366	1146	957	Kloka
Крћевац	1008	1010	1002	902	836	794	775	641	Krčevac
Липовац	744	736	736	646	603	558	558	508	Lipovac
Манојловци	243	240	240	227	180	185	144	132	Manojlovci
Маскар	560	583	502	416	362	311	236	206	Maskar
Наталинци	1270	1318	1407	1237	1114	924	834	655	Natalinci
Овсиште	1196	1180	1080	969	912	797	630	536	Ovsište
Павловац	121	125	114	91	80	66	70	55	Pavlovac
Пласковац	859	817	811	762	666	667	559	516	Plaskovac
Рајковац	386	388	338	302	264	250	189	168	Rajkovac
Светлић	629	621	607	549	492	420	417	334	Svetlić



**2. Упоредни преглед броја становника 1948, 1953, 1961, 1971, 1981, 1991, 2002 и 2011. године (наставак)**  
**Comparative overview of the number of population in 1948, 1953, 1961, 1971, 1981, 1991, 2002 and 2011 (continued)**

Регион Област Град – општина Насеље	Број становника / Number of population								Region Area City – Municipality Settlement	
	1948	1953	1961	1971	1981	1991	2002	2011		
Топола (варошица) Г	965	1467	1761	2876	3482	4592	5422	4973	U	Topola (varošica)
Топола (село)	2040	2134	2017	1907	2340	1860	1363	1472		Topola (selo)
Шуме	970	988	929	833	718	684	595	508		Šume
<b>Регион Јужне и Источне Србије</b>	<b>1743691</b>	<b>1828910</b>	<b>1874293</b>	<b>1929140</b>	<b>1980506</b>	<b>1940252</b>	<b>1753004</b>	<b>1563916</b>		<b>Region Južne i istočne Srbije</b>
Градска	249836	297476	391056	574370	744504	841681	834295	816749		Urban
Остала	1493855	1531434	1483237	1354770	1236002	1098571	918709	747167		Other
<b>Борска област</b>	<b>144049</b>	<b>151973</b>	<b>160096</b>	<b>175848</b>	<b>180463</b>	<b>178718</b>	<b>146551</b>	<b>124992</b>		<b>Borska oblast</b>
Градска	25306	30407	38350	59869	73411	84304	80566	70880		Urban
Остала	118743	121566	121746	115979	107052	94414	65985	54112		Other
Бор	34831	38668	43448	52849	56486	59900	55817	48615		Bor
Градска	11103	14533	18816	29418	35591	40668	39387	34160		Urban
Остала	23728	24135	24632	23431	20895	19232	16430	14455		Other
Бор Г	11103	14533	18816	29418	35591	40668	39387	34160	U	Bor
Брестовац	2051	2120	2350	2201	2121	3140	2950	2690		Brestovac
Бучје	967	1012	1059	1036	970	789	666	579		Bučje
Горњане	2061	2126	2093	1875	1705	1446	1114	930		Gornjane
Доња Бела Река	1308	1318	1356	1267	1157	1049	823	741		Donja Bela Reka
Злот	5465	5661	5538	5233	4918	4280	3757	3299		Zlot
Кривељ	2856	2741	2858	3137	2026	1586	1316	1052		Krivelj
Лука	1082	1093	1022	936	849	702	612	537		Luka
Метовница	2002	2086	2160	1988	1794	1569	1331	1111		Metovnica
Оштрељ	848	855	912	911	887	798	654	586		Oštrej
Слатина	1350	1381	1562	1325	1253	1116	921	890		Slatina
Танда	700	693	717	599	567	442	350	319		Tanda
Топла	245	266	247	239	211	154	100	97		Topla
Шарбановац	2793	2783	2758	2684	2437	2161	1836	1624		Šarbanovac
Кладово	26161	27792	28217	33173	33376	31881	23613	20635		Kladovo
Градска	3867	4019	4484	8625	10024	11183	10218	9729		Urban
Остала	22294	23773	23733	24548	23352	20698	13395	10906		Other
Брза Паланка Г	1739	1683	1801	1668	1699	1557	1076	860	U	Brza Palanka
Вајуга	870	929	931	1002	952	843	563	437		Vajuga
Велесница	677	723	751	747	795	668	265	215		Velesnica
Велика Врбица	1518	1622	1576	1660	1651	1540	996	792		Velika Vrbica
Велика Каменица	1549	1800	1764	1730	1689	1393	757	542		Velika Kamenica
Грабовица	1916	2058	2083	2155	2242	2051	880	685		Grabovica
Давидовац	627	714	646	710	683	626	610	534		Davidovac
Кладово Г	2128	2336	2683	6957	8325	9626	9142	8869	U	Kladovo
Кладушница	825	933	896	1017	985	904	727	634		Kladušnica
Корбово	1892	2076	2055	1930	1755	1481	1067	740		Korbovo
Костол	834	859	891	1138	1218	1177	1053	961		Kostol
Купузиште	783	768	819	782	797	657	317	237		Kupužište
Љубичевац	1403	1398	1394	1440	1562	1366	458	364		Ljubičevac
Мала Врбица	970	1123	1058	1226	1233	1155	783	782		Mala Vrbica
Манастирица	449	479	486	529	438	356	250	168		Manastirica
Милутиновац	253	299	304	307	302	275	186	143		Milutinovac
Нови Сип	682	746	625	1646	956	812	909	767		Novi Sip

2. Упоредни преглед броја становника 1948, 1953, 1961, 1971, 1981, 1991, 2002 и 2011. године (наставак)  
Comparative overview of the number of population in 1948, 1953, 1961, 1971, 1981, 1991, 2002 and 2011 (continued)

Регион Област Град – општина Насеље	Број становника / Number of population								Region Area City – Municipality Settlement	
	1948	1953	1961	1971	1981	1991	2002	2011		
Петрово Село	1222	1209	1144	589	376	224	129	79	Petrovo Selo	
Подвршка	1910	1943	2056	2170	2111	1944	1143	981	Podvrška	
Река	609	643	694	603	529	438	278	203	Reka	
Речица	149	153	161	154	129	106	45	23	Rečica	
Ртково	1771	1821	1764	1671	1718	1553	1012	827	Rtkovo	
Текија	1385	1477	1635	1342	1231	1129	967	792	Tekija	
Мајданпек	19610	21155	23022	26120	26628	27378	23703	18686	Majdanpek	
Градска	4193	4873	6415	10660	12485	15098	13203	10109	Urban	
Остала	15417	16282	16607	15460	14143	12280	10500	8577	Other	
Бољетин	1257	1331	1334	1172	987	803	672	512	Boljetin	
Влаоле	1202	1206	1287	1204	1100	949	767	604	Vlaole	
Голубиње	1907	1983	2073	1755	1566	1305	1079	736	Golubinje	
Дебели Луг	448	717	543	801	666	507	458	405	Debeli Lug	
Доњи Милановац	Г	2274	2629	2669	2595	2996	3338	3132	У	Donji Milanovac
Јасиково	1032	1075	1071	1049	963	822	717	582	Jasikovo	
Клокочевац	1454	1472	1422	1244	1132	880	711	595	Klokočevac	
Лесково	787	788	790	698	641	516	431	348	Leskovo	
Мајданпек	Г	1919	2244	3746	8065	9489	11760	10071	У	Majdanpek
Мирољ	609	687	642	624	501	468	406	319	Miroč	
Мосна	923	966	1027	905	920	920	787	720	Mosna	
Рудна Глава	2863	3010	3215	3088	2887	2549	2309	2010	Rudna Glava	
Тополница	1522	1587	1649	1577	1450	1305	1064	856	Topolnica	
Црнајка	1413	1460	1554	1343	1330	1256	1099	890	Crnajka	
Неготин	63447	64358	65409	63706	63973	59559	43418	37056	Negotin	
Градска	6143	6982	8635	11166	15311	17355	17758	16882	Urban	
Остала	57304	57376	56774	52540	48662	42204	25660	20174	Other	
Александровац	1015	1031	1056	1077	1085	994	588	459	Aleksandrovac	
Браћевац	1794	1764	1627	1337	1037	744	533	335	Bračevac	
Брестовац	799	792	780	702	607	426	355	257	Brestovac	
Буковче	2676	2765	2702	2677	2658	2399	1442	1136	Bukovče	
Вељково	547	560	483	443	371	316	206	121	Veljkovo	
Видровац	1654	1665	1599	1435	1325	1126	822	656	Vidrovac	
Вратна	567	565	604	558	554	451	316	260	Vratna	
Дупљане	1292	1293	1235	1176	1149	1011	564	481	Dupljane	
Душановац	2510	2515	2476	2408	2512	2320	882	782	Dušanovac	
Јабуковац	4550	4592	4491	3886	3485	2988	1884	1413	Jabukovac	
Јасеница	1149	1130	1115	994	850	772	581	511	Jasenica	
Карбулово	910	871	847	789	721	608	520	364	Karbulovo	
Кобишница	2854	2935	2915	2876	2778	2507	1355	1148	Kobišnica	
Ковилово	884	899	875	852	760	623	411	292	Kovilovo	
Мала Каменица	1205	1252	1226	1165	1108	998	392	317	Mala Kamenica	
Малајница	1244	1225	1227	1137	1012	971	683	481	Malajnica	
Милошево	790	800	775	813	903	913	517	443	Miloševo	
Михајловац	1744	1821	1786	1755	1697	1449	718	526	Mihajlovac	
Мокрање	1993	1908	1743	1409	1270	1140	710	550	Mokranje	
Неготин	Г	6143	6982	8635	11166	15311	17355	17758	У	Negotin
Плавна	1852	1866	1804	1641	1466	1127	953	886	Plavna	

**2. Упоредни преглед броја становника 1948, 1953, 1961, 1971, 1981, 1991, 2002 и 2011. године (наставак)**  
**Comparative overview of the number of population in 1948, 1953, 1961, 1971, 1981, 1991, 2002 and 2011 (continued)**

Регион Област Град – општина Насеље	Број становника / Number of population								Region Area City – Municipality Settlement
	1948	1953	1961	1971	1981	1991	2002	2011	
Поповица	1111	1063	984	911	842	606	487	345	Popovica
Прахово	2186	2174	2600	2455	2412	2296	1506	1196	Prahovo
Радујевац	2708	2700	2767	2799	2866	2715	1540	1211	Radujevac
Рајац	1447	1431	1341	1055	776	599	436	275	Rajac
Речка	1235	1250	1194	1054	828	649	469	353	Rečka
Рогљево	633	614	574	454	351	258	183	123	Rogljevo
Самариновац	906	935	908	990	1011	1021	464	437	Samarinovac
Сиколе	1777	1753	1765	1543	1372	1070	838	599	Sikole
Слатина	1136	1141	1154	1113	1108	1009	479	437	Slatina
Смедовац	528	514	499	419	327	225	163	112	Smedovac
Србово	951	972	999	1030	1053	951	502	444	Srbovo
Тамнич	1395	1381	1266	1047	781	490	349	246	Tamnič
Трњане	1004	1008	969	940	813	667	479	362	Trnjane
Уровица	3554	3429	3604	3471	3146	2826	1191	831	Urovica
Црномасница	719	715	724	630	565	426	272	199	Crnomasnica
Чубра	1263	1296	1331	1167	997	803	557	413	Čubra
Шаркамен	836	821	772	672	590	496	374	299	Šarkamen
Штубик	1886	1930	1957	1660	1476	1214	939	874	Štubik
<b>Браничевска област</b>	<b>246859</b>	<b>259329</b>	<b>263780</b>	<b>263466</b>	<b>264182</b>	<b>253992</b>	<b>200806</b>	<b>183625</b>	<b>Bраниčevska oblast</b>
Градска	29927	35769	43082	55376	67064	73324	69330	70968	Urban
Остала	216932	223560	220698	208090	197118	180668	131476	112657	Other
<i>Град Пожаревац</i>	<i>52721</i>	<i>58476</i>	<i>66047</i>	<i>73768</i>	<i>81123</i>	<i>84678</i>	<i>74902</i>	<i>75334</i>	<i>Grad Požarevac</i>
Пожаревац	44771	48904	54754	61812	67481	69838	61402	61697	Požarevac
Градска	15474	18529	24269	32828	39735	43885	41736	44183	Urban
Остала	29297	30375	30485	28984	27746	25953	19666	17514	Other
Баре	1650	1694	1642	1564	1466	1313	923	833	Bare
Батовац	989	1005	1028	958	951	920	596	608	Batovac
Берање	940	933	914	862	827	759	491	394	Beranje
Брадарац	1104	1206	1209	1256	1191	1106	874	779	Bradarac
Братинац	820	832	850	865	859	776	629	462	Bratinac
Брежане	1649	1704	1643	1470	1362	1216	1017	873	Brežane
Бубушинац	1095	1147	1230	1163	1122	1039	844	735	Bubušinci
Драговац	1261	1317	1372	1253	1196	1166	910	834	Dragovac
Дрмно	1219	1313	1404	1341	1313	1252	1046	894	Drmno
Дубравица	1796	1935	1830	1735	1606	1521	1225	1037	Dubravica
Живица	1019	1075	1046	1025	964	914	728	643	Živica
Касидол	1272	1317	1276	1289	1227	1144	744	575	Kasidol
Кличевац	2572	2606	2624	2477	2242	2084	1329	1078	Kličevac
Лучица	2647	2719	2913	2782	2764	2703	2095	2287	Lučica
Маљуревац	732	781	800	792	751	668	548	467	Maljurevac
Набрђе	493	525	503	453	449	392	346	312	Nabrđe
Пожаревац	15474	18529	24269	32828	39735	43885	41736	44183	Požarevac
Пољана	2774	2867	2712	2519	2302	2153	1610	1502	Poljana
Пругово	1102	1132	1213	1158	1151	1125	871	668	Prugovo
Речица	1019	1041	966	852	883	816	518	469	Rečica
Трњане	1586	1606	1544	1455	1376	1241	915	786	Trnjane
Ћириковац	1558	1620	1766	1715	1744	1645	1407	1278	Ćirkovac

**2. Упоредни преглед броја становника 1948, 1953, 1961, 1971, 1981, 1991, 2002 и 2011. године (наставак)**  
**Comparative overview of the number of population in 1948, 1953, 1961, 1971, 1981, 1991, 2002 and 2011 (continued)**

Регион Област Град – општина Насеље	Број становника / Number of population								Region Area City – Municipality Settlement
	1948	1953	1961	1971	1981	1991	2002	2011	
Костолац	7950	9572	11293	11956	13642	14840	13500	13637	Kostolac
Градска	2946	4332	4981	6678	9274	10365	9313	9569	Urban
Остала	5004	5240	6312	5278	4368	4475	4187	4068	Other
Кленовник	535	564	714	930	535	1024	904	1021	Klenovnik
Костолац	2946	4332	4981	6678	9274	10365	9313	9569	U Kostolac
Острово	1150	1209	1707	1716	877	798	685	646	Ostrovo
Петка	1736	1830	2039	1830	1733	1604	1285	1173	Petka
Село Костолац	1583	1637	1852	802	1223	1049	1313	1228	Selo Kostolac
Велико Градиште	27571	28196	27819	28019	27929	27174	20659	17610	Veliko Gradište
Градска	2783	3264	3391	4075	4977	5973	5658	5825	Urban
Остала	24788	24932	24428	23944	22952	21201	15001	11785	Other
Бискупље	737	750	738	754	713	605	430	389	Biskuplje
Велико Градиште	2783	3264	3391	4075	4977	5973	5658	5825	U Veliko Gradište
Гарево	458	472	470	438	423	404	280	201	Garevo
Десине	1290	1299	1258	1209	1176	1081	717	519	Desine
Дољашница	872	838	822	815	774	768	409	304	Doljašnica
Ђураково	664	687	658	577	634	532	338	235	Đurakovo
Затоње	1124	1109	1045	1079	1096	1063	749	623	Zatonje
Камијево	574	552	543	547	508	457	347	299	Kamijevo
Кисилјево	1124	1110	1124	1086	1009	945	718	552	Kisiljevo
Кумане	686	677	690	644	617	598	431	324	Kumane
Курјаче	1420	1408	1440	1427	1378	1335	964	733	Kurjače
Кусиће	1184	1171	1095	1092	999	952	742	686	Kusiće
Љубиње	829	824	781	789	750	660	409	270	Ljubinje
Мајиловац	1426	1477	1534	1560	1548	1469	1024	788	Majilovac
Макце	1837	1852	1805	1624	1519	1282	975	820	Makce
Острово	420	437	429	408	391	366	300	264	Ostrovo
Печаница	823	830	833	824	732	692	453	328	Pečanica
Пожежено	1189	1252	1215	1154	1102	962	799	650	Požeženo
Поповац	299	293	280	352	262	220	190	162	Popovac
Рам	419	434	409	408	393	359	294	255	Ram
Сираково	1295	1334	1307	1331	1274	1201	894	604	Sirakovo
Средњево	867	910	866	841	790	693	530	468	Srednjevo
Тополовник	1977	1924	1850	1901	1840	1824	1098	832	Topolovnik
Триброде	810	821	789	725	707	655	522	457	Tribrode
Царевац	1407	1412	1385	1320	1253	1102	899	744	Carevac
Чешљева Бара	1057	1059	1062	1039	1064	976	489	278	Češljeva Bara
Голубац	14844	15166	15320	14178	13541	12513	9913	8331	Golubac
Остала	14844	15166	15320	14178	13541	12513	9913	8331	Other
Барич	790	800	797	722	703	641	464	352	Barič
Бикиње	444	413	382	391	355	314	265	215	Bikinje
Браничево	1161	1181	1181	1164	1138	1093	942	805	Branicevo
Брњица	632	664	720	590	605	531	391	294	Brnjica
Винци	454	466	454	425	414	375	345	381	Vinci
Војилово	556	560	537	513	454	373	290	247	Vojilovo
Голубац	1373	1430	1743	1779	1924	1995	1896	1653	Golubac
Двориште	725	747	727	679	590	532	305	245	Dvorište

**2. Упоредни преглед броја становника 1948, 1953, 1961, 1971, 1981, 1991, 2002 и 2011. године (наставак)**  
**Comparative overview of the number of population in 1948, 1953, 1961, 1971, 1981, 1991, 2002 and 2011 (continued)**

Регион Област Град – општина Насеље	Број становника / Number of population								Region Area City – Municipality Settlement
	1948	1953	1961	1971	1981	1991	2002	2011	
Добра	1495	1539	1603	1139	918	755	678	540	Dobra
Доња Крушевица	559	566	542	521	496	453	350	311	Donja Kruševica
Душманић	276	282	273	251	214	213	176	161	Dušmanić
Житковица	327	344	350	325	310	290	142	96	Žitkovića
Клење	884	960	967	852	794	655	493	388	Klenje
Кривача	741	738	741	705	673	647	429	357	Krivača
Кудреш	402	400	385	380	371	328	193	154	Kudreš
Малешево	508	497	481	441	413	378	291	226	Maleševo
Миљевић	852	870	840	848	770	705	527	466	Miljević
Мрчковац	554	537	520	472	437	398	328	239	Mrčkovac
Поникве	138	132	126	117	112	103	97	77	Ponikve
Радосевац	340	359	345	353	363	339	261	233	Radoševac
Сладинац	335	325	326	286	280	241	191	169	Sladinac
Снеготин	430	422	392	384	385	354	201	148	Snegotin
Усије	393	398	396	371	380	377	319	314	Usije
Шувајић	475	536	492	470	442	423	339	260	Šuvajić
Жабари	26562	26837	25580	23749	22324	19847	13337	11380	Žabari
Остала	26562	26837	25580	23749	22324	19847	13337	11380	Other
Александровац	2855	2906	2731	2377	2220	1956	1546	1414	Aleksandrovac
Брзоходе	1869	1841	1717	1576	1447	1225	825	671	Brzohode
Витежево	1700	1731	1709	1644	1569	1402	863	721	Vitezevo
Влашки До	2789	2801	2788	2622	2614	2376	1310	1267	Vlaški Do
Жабари	2315	2511	2420	2289	2261	2082	1745	1174	Žabari
Кочетин	705	705	706	680	634	611	404	306	Kočetin
Миријево	1162	1170	1088	1015	955	874	474	372	Mirijevo
Ореовица	2012	1969	1797	1538	1406	1116	862	789	Oreovica
Полатна	628	635	626	549	473	387	281	274	Polatna
Породин	4199	4213	4121	4006	3730	3454	2036	1803	Porodin
Свињарево	416	421	436	433	403	371	213	192	Svinjarevo
Сибница	1013	996	946	830	735	574	407	377	Sibnica
Симићево	3089	3065	2769	2514	2263	2006	1465	1206	Simićevo
Тићевац	677	684	649	649	623	539	265	243	Tičevac
Четереже	1133	1189	1077	1027	991	874	641	571	Četereže
Жагубица	22015	23012	22602	21055	20275	17777	14823	12737	Žagubica
Остала	22015	23012	22602	21055	20275	17777	14823	12737	Other
Близнак	721	747	693	611	526	464	361	281	Bliznak
Брезница	415	402	375	354	305	267	211	158	Breznica
Вуковац	848	851	823	734	645	567	492	389	Vukovac
Жагубица	3365	3694	3670	3591	3479	3349	2823	2590	Žagubica
Изварица	613	618	557	532	509	449	376	307	Izvarica
Јошаница	893	899	882	849	823	733	671	539	Jošanica
Крепољин	2452	2514	2569	2288	2252	2045	1696	1542	Krepoljin
Крупја	716	768	780	815	809	765	649	534	Krupaja
Лазница	3743	3818	3749	3358	3281	2434	2063	1881	Laznica
Липе	149	226	222	152	149	29	15	8	Lipe
Медвеђица	173	179	164	151	132	62	44	33	Medvedica
Милановац	593	633	621	616	638	618	445	365	Milanovac

2. Упоредни преглед броја становника 1948, 1953, 1961, 1971, 1981, 1991, 2002 и 2011. године (наставак)  
Comparative overview of the number of population in 1948, 1953, 1961, 1971, 1981, 1991, 2002 and 2011 (continued)

Регион Област Град – општина Насеље	Број становника / Number of population								Region Area City – Municipality Settlement
	1948	1953	1961	1971	1981	1991	2002	2011	
Милатовац	1120	1210	1187	1119	1029	872	828	680	Milatovac
Осаница	1646	1702	1648	1579	1540	1380	1187	1048	Osanica
Рибаре	881	915	831	736	681	591	485	356	Ribare
Селиште	624	650	661	603	643	585	453	363	Selište
Сиге	1018	1074	1075	1040	1042	989	704	496	Sige
Суви До	2045	2112	2095	1927	1792	1578	1320	1167	Suvi Do
Кучево	28308	31274	30452	29095	28429	25649	18808	15516	Kučevo
Градска	3176	3751	3956	4441	5051	4846	4506	3944	Urban
Остала	25132	27523	26496	24654	23378	20803	14302	11572	Other
Благојеви Камен	123	1258	235	107	77	72	38	26	Blagojev Kamen
Бродица	667	1339	1594	1535	1482	1297	468	355	Brodica
Буковска	1152	1175	1139	1036	907	674	503	402	Bukovska
Велика Бресница	460	474	480	428	425	383	281	235	Velika Bresnica
Волуја	1927	1728	1604	1523	1565	1318	1123	919	Voluja
Вуковић	587	604	568	526	526	486	301	220	Vuković
Дубока	1909	1963	1932	1723	1804	1646	1110	890	Duboka
Зеленик	502	528	531	429	412	327	251	186	Zelenik
Каона	1153	1204	1170	1101	1042	937	712	589	Kaona
Кучајна	597	649	635	583	588	570	468	386	Kučajna
Кучево	3176	3751	3956	4441	5051	4846	4506	3944	Kučevo
Љешница	464	519	445	427	409	386	236	189	Lješnica
Мала Бресница	208	217	217	209	175	157	135	104	Mala Bresnica
Мишљеновац	989	977	963	885	805	711	465	403	Mišljenovac
Мустапић	1569	1582	1590	1506	1476	1319	740	596	Mustapić
Нересница	3456	3584	3729	3730	3469	3128	2365	1954	Neresnica
Раброво	1821	1875	1921	1814	1666	1441	1219	1025	Rabrovo
Равниште	329	363	324	286	275	260	131	119	Ravnište
Раденка	1874	1967	1950	1699	1541	1288	803	609	Radenka
Ракова Бара	1187	1188	1123	1007	963	806	464	421	Rakova Bara
Сена	466	482	476	438	409	354	232	175	Sena
Српце	294	285	332	329	307	293	151	111	Srpce
Турија	1122	1168	1139	1107	1039	932	599	466	Turija
Церемошња	588	573	617	567	471	425	317	243	Ceremošnja
Церовица	366	428	371	334	296	436	381	314	Cerovica
Шевица	1322	1393	1411	1325	1249	1157	809	635	Ševica
Мало Црниће	24408	24808	24347	23169	21953	19940	13853	11458	Malo Crniće
Остала	24408	24808	24347	23169	21953	19940	13853	11458	Other
Аљудово	295	291	291	297	271	257	159	124	Aljudovo
Батуша	889	935	1001	898	836	781	606	510	Batuša
Божевац	3309	3329	3121	2935	2739	2480	1788	1390	Boževac
Велико Село	1249	1195	1153	955	812	694	493	401	Veliko Selo
Велико Црниће	988	1036	1057	1020	1030	926	611	566	Veliko Crniće
Врбница	996	997	946	911	853	779	462	377	Vrbnica
Забрега	404	399	426	417	417	387	247	179	Zabrega
Калиште	830	836	854	809	761	647	478	421	Kalište
Кобилје	1721	1741	1714	1721	1629	1547	930	727	Kobilje
Крављи До	543	580	557	532	492	428	355	283	Kravlji Do

**2. Упоредни преглед броја становника 1948, 1953, 1961, 1971, 1981, 1991, 2002 и 2011. године (наставак)**  
**Comparative overview of the number of population in 1948, 1953, 1961, 1971, 1981, 1991, 2002 and 2011 (continued)**

Регион Област Град – општина Насеље	Број становника / Number of population								Region Area City – Municipality Settlement	
	1948	1953	1961	1971	1981	1991	2002	2011		
Кула	1333	1333	1230	1119	1007	908	699	653	Kula	
Мало Градиште	701	716	717	737	703	647	377	278	Malo Gradište	
Мало Црниће	1258	1354	1412	1307	1225	1113	882	724	Malo Crniće	
Салаковац	920	940	1006	1063	1094	1000	768	693	Salakovac	
Смољинац	3108	3219	3110	3043	2955	2753	1873	1462	Smoljinac	
Топоница	1938	2005	1946	1741	1614	1374	969	820	Toponica	
Црљенац	1881	1836	1804	1721	1571	1373	969	838	Crljenac	
Шапине	1759	1788	1742	1695	1693	1632	1064	898	Šapine	
Шљивовац	286	278	260	248	251	214	123	114	Šljivovac	
Петровац на Млави	50430	51560	51613	50433	48608	46414	34511	31259	Petrovac na Mlavi	
Градска	5548	5893	6485	7354	8027	8255	8117	7447	Urban	
Остала	44882	45667	45128	43079	40581	38159	26394	23812	Other	
Бистрица	1211	1255	1224	1131	1071	1013	828	704	Bistrica	
Бошњак	817	821	798	847	752	696	481	341	Bošnjak	
Буровац	1357	1377	1393	1346	1301	1235	849	731	Burovac	
Бусур	1699	1839	1841	1776	1730	1704	1171	1025	Busur	
Везичево	766	783	797	745	710	696	428	368	Vezičevo	
Велики Поповац	1864	1941	1921	1770	1582	1672	1244	1169	Veliki Popovac	
Велико Лаоле	2940	3076	3143	2951	2910	2694	1925	1735	Veliko Laole	
Витовница	535	522	467	425	352	319	167	246	Vitovnica	
Вошановац	1042	1049	969	949	824	707	473	378	Vošanovac	
Добрње	1172	1189	1170	1079	1030	953	643	537	Dobrnje	
Дубочка	1094	1057	1052	1033	1004	918	582	482	Dubočka	
Ждрело	1502	1529	1457	1416	1359	1262	756	618	Ždrelo	
Забрђе	1239	1173	1184	1047	984	926	716	647	Zabrđe	
Каменово	1612	1628	1587	1555	1411	1227	1010	914	Kamenovo	
Кладурово	1062	1026	1035	940	857	796	476	469	Kladuovo	
Кнежица	330	350	385	436	476	489	482	646	Knežica	
Крвије	923	921	950	853	858	803	499	589	Krvije	
Лесковац	664	701	665	663	654	616	390	359	Leskovac	
Лопушник	743	759	775	752	725	650	463	396	Lopušnik	
Мало Лаоле	978	1004	1015	967	937	918	635	571	Malo Laole	
Манастирица	1583	1545	1455	1326	1246	1122	748	689	Manastirica	
Мелница	2214	2210	2129	1921	1742	1473	924	799	Melnica	
Орешковица	1600	1626	1589	1528	1362	1246	911	771	Oreškovića	
Орљево	675	686	648	621	561	546	260	208	Orljevo	
Панково	664	706	674	651	620	568	416	370	Pankovo	
Петровац на Млави	Г	5548	5893	6485	7354	8027	8255	8117	У	Petrovac
Рановац	3367	3448	3426	3212	3038	2787	1779	1559	Ranovac	
Рашанац	1616	1600	1688	1518	1437	1264	815	661	Rašanac	
Стамница	1953	2009	1798	1944	1565	1786	1424	1274	Stamnica	
Старчево	1052	1076	1048	1005	976	891	585	434	Starčevo	
Табановац	1357	1405	1413	1405	1403	1323	955	1027	Tabanovac	
Трновче	1256	1218	1167	1134	1099	973	708	616	Trnovče	
Ћовдин	1867	1948	1977	1893	1789	1688	1066	1074	Ćovdin	
Шетоње	2128	2190	2288	2240	2216	2198	1585	1405	Šetonje	



**2. Упоредни преглед броја становника 1948, 1953, 1961, 1971, 1981, 1991, 2002 и 2011. године (наставак)**  
**Comparative overview of the number of population in 1948, 1953, 1961, 1971, 1981, 1991, 2002 and 2011 (continued)**

Регион Област Град – општина Насеље	Број становника / Number of population								Region Area City – Municipality Settlement
	1948	1953	1961	1971	1981	1991	2002	2011	
<b>Зајечарска област</b>	<b>173603</b>	<b>177332</b>	<b>178623</b>	<b>172424</b>	<b>170682</b>	<b>158131</b>	<b>137561</b>	<b>119967</b>	<b>Zaječarska oblast</b>
Градска	22928	27639	34209	48776	65926	73306	72381	69035	Urban
Остала	150675	149693	144414	123648	104756	84825	65180	50932	Other
Бољевац	25423	25831	26277	23335	21818	19384	15849	12994	Boljevac
Градска	2835	3260	3844	4374	5099	5537	5132	4484	Urban
Остала	22588	22571	22433	18961	16719	13847	10717	8510	Other
Бачевица	1063	999	925	845	739	523	409	344	Bačevica
Боговина	1753	2001	2444	2086	1810	1611	1348	1151	Bogovina
Бољевац	1082	1259	1400	2288	3289	3926	3784	3333	Boljevac
Бољевац Село	417	486	540	235	338	321	315	277	Boljevac Selo
Валакоње	2366	2436	2248	2285	1960	1684	1378	1095	Valakonje
Врбовац	892	878	795	598	437	238	190	121	Vrbovac
Добро Поље	1065	1064	998	917	756	590	415	305	Dobro Polje
Добрујевац	741	719	681	559	437	357	236	158	Dobrujevac
Илино	499	482	921	335	216	178	121	105	Iliino
Јабланица	1164	1161	1086	900	750	541	435	315	Jablanica
Криви Вир	2242	2203	1973	1537	1153	802	549	335	Krivi Vir
Луково	1617	1468	1343	1421	1488	1386	704	584	Lukovo
Мали Извор	1150	1129	1071	928	830	690	565	455	Mali Izvor
Мирово	615	615	714	512	404	287	183	141	Mirovo
Оснић	2112	2252	2190	2107	1985	1668	1340	1125	Osnić
Подгорац	2893	2961	3255	2870	2772	2475	2218	1913	Podgorac
Ртањ	654	650	658	244	168	200	182	120	Rtanj
Рујиште	945	949	942	868	743	601	470	335	Rujište
Савинац	624	572	618	588	526	501	365	288	Savinac
Сумраковац	1529	1547	1475	1212	1017	805	642	494	Sumrakovac
Зајечар	62887	64907	68616	73147	76681	72763	65969	59461	Zaječar
Градска	11861	14489	18690	27599	36958	39625	39491	38165	Urban
Остала	51026	50418	49926	45548	39723	33138	26478	21296	Other
Боровац	678	635	559	465	395	282	167	114	Borovac
Брусник	1398	1432	1350	1076	846	589	456	315	Brusnik
Велика Јасикова	1712	1707	1675	1576	1384	1239	998	819	Velika Jasikova
Велики Извор	3758	3676	3598	3363	3062	2945	2684	2399	Veliki Izvor
Велики Јасеновац	1059	992	880	835	677	525	370	287	Veliki Jasenovac
Вражогрнац	2201	2246	2283	2229	2060	1645	1340	1096	Vražognac
Вратарница	1649	1656	1603	1360	985	733	570	457	Vratarnica
Врбица	1155	1103	1014	769	561	444	313	205	Vrbica
Гамзиград	1223	1208	1200	1124	1080	961	945	683	Gamzigrad
Глоговица	1023	973	930	867	762	604	484	387	Glogovica
Горња Бела Река	960	883	760	621	457	345	185	122	Gornja Bela Reka
Градсково	1332	1298	1288	1247	1130	947	666	504	Gradskovo
Грлиште	1915	1929	1882	1578	1381	1164	857	697	Grište
Грљан	2822	3098	3526	3737	3519	3412	2839	2379	Grljan
Дубочане	831	851	820	786	686	593	455	365	Dubočane
Заграђе	877	838	818	641	472	330	241	167	Zagrađe
Зајечар	11861	14489	18690	27599	36958	39625	39491	38165	Zaječar

**2. Упоредни преглед броја становника 1948, 1953, 1961, 1971, 1981, 1991, 2002 и 2011. године (наставак)**  
**Comparative overview of the number of population in 1948, 1953, 1961, 1971, 1981, 1991, 2002 and 2011 (continued)**

Регион Област Град – општина Насеље	Број становника / Number of population								Region Area City – Municipality Settlement
	1948	1953	1961	1971	1981	1991	2002	2011	
Звездан	1583	1630	1804	1799	1837	1595	1675	1602	Zvezdan
Јелашница	275	274	278	267	219	158	153	100	Jelašnica
Кленовац	691	697	653	597	531	393	250	172	Klenovac
Копривница	1133	1103	1105	966	825	676	532	420	Koprivnica
Ласово	1344	1332	1239	1087	800	531	358	245	Lasovo
Леновац	1380	1129	924	732	566	365	204	147	Lenovac
Лесковац	602	550	489	386	283	198	128	80	Leskovac
Лубница	2020	1944	2176	2004	1664	1452	1052	808	Lubnica
Мала Јасикова	529	526	491	476	449	411	332	235	Mala Jasikova
Мали Извор	1360	1302	1164	948	812	584	454	372	Mali Izvor
Мали Јасеновац	775	742	706	679	554	407	284	232	Mali Jasenovac
Мариновац	970	961	882	728	610	437	305	209	Marinovac
Метриш	1047	1040	1059	832	657	514	392	273	Metriš
Николичево	1337	1371	1347	1354	1226	1061	833	715	Nikoličevo
Планиница	1122	1073	1033	891	690	463	305	205	Planinica
Прлита	837	908	854	646	451	250	142	90	Prлита
Рготина	2223	2331	2539	2578	2407	2088	1721	1452	Rgotina
Салаш	1260	1243	1414	1217	1118	1122	962	688	Salaš
Селачка	997	947	891	730	613	396	275	208	Selačka
Табаковац	381	389	385	351	310	281	208	170	Tabakovac
Трнавац	863	861	868	796	685	570	474	391	Trnavac
Халово	1634	1554	1545	1454	1331	1141	856	707	Halovo
Чокоњар	248	226	237	243	244	204	173	143	Čokonjar
Шипиково	1129	1128	1038	966	898	672	511	383	Šipikovo
Шљивар	693	632	619	547	486	411	329	253	Šljivar
Књажевац	61560	61973	59445	52010	48789	44036	37172	31491	Knjaževac
Градска	4862	5906	7448	11249	16665	19705	19351	18404	Urban
Остала	56698	56067	51997	40761	32124	24331	17821	13087	Other
Алдина Река	315	332	396	184	35	20	12	1	Aldina Reka
Алдинац	847	744	611	391	151	75	26	16	Aldinac
Балановац	666	682	661	568	519	422	328	242	Balanovac
Балинац	556	493	400	287	126	61	38	19	Balinac
Балта Бериловац	618	566	548	416	341	256	187	133	Balta Berilovac
Бањски Орешац	356	350	323	311	247	154	96	66	Banjski Orešac
Бели Поток	1475	1498	1327	1030	678	446	243	165	Beli Potok
Берчиновац	566	588	537	434	359	236	172	120	Berčinovac
Божиновац	259	247	206	136	88	66	26	17	Božinovac
Булиновац	367	371	372	343	299	232	194	174	Bulinovac
Бучје	1199	1159	1089	912	703	540	369	256	Bučje
Валевац	675	678	637	527	495	362	281	214	Valevac
Васиљ	1789	1787	1793	1544	1237	984	757	596	Vasilij
Видовац	228	230	207	150	116	73	45	23	Vidovac
Вина	753	1057	1037	866	745	575	424	292	Vina
Витковац	1085	1063	1000	751	584	508	352	223	Vitkovac
Влашко Поље	425	422	402	354	311	224	172	114	Vlaško Polje
Вртовац	780	767	730	555	447	302	218	143	Vrtovac
Габровница	792	706	603	201	57	27	10	3	Gabrovnica

**2. Упоредни преглед броја становника 1948, 1953, 1961, 1971, 1981, 1991, 2002 и 2011. године (наставак)**  
**Comparative overview of the number of population in 1948, 1953, 1961, 1971, 1981, 1991, 2002 and 2011 (continued)**

Регион Област Град – општина Насеље	Број становника / Number of population								Region Area City – Municipality Settlement
	1948	1953	1961	1971	1981	1991	2002	2011	
Глоговац	284	288	262	208	153	114	73	66	Glogovac
Горња Каменица	1208	1202	1092	923	789	573	377	258	Gornja Kamenica
Горња Соколовица	236	233	189	161	83	74	41	19	Gornja Sokolovica
Горње Зуниче	511	528	544	562	606	526	475	420	Gornje Zuniče
Градиште	189	184	162	128	73	37	31	22	Gradište
Грезна	364	389	414	363	383	379	329	285	Grezna
Дебелица	1018	1007	989	866	687	551	423	333	Debelica
Дејановац	492	466	392	262	106	51	27	15	Dejanovac
Доња Каменица	1169	1166	1031	750	618	484	360	229	Donja Kamenica
Доња Соколовица	429	413	381	316	263	199	136	86	Donja Sokolovica
Доње Зуниче	695	716	710	602	592	490	407	374	Donje Zuniče
Дрвник	259	199	180	140	76	37	15	7	Drvnik
Дреновац	446	475	390	328	268	206	141	98	Drenovac
Дречиновац	222	226	230	208	169	135	88	59	Drečinovac
Жлне	1099	1054	917	555	403	223	161	98	Žlne
Жуковац	427	419	349	280	216	169	114	63	Žukovac
Зоруновац	603	614	539	435	340	246	179	107	Zorunovac
Зубетинац	741	721	669	566	432	278	191	110	Zubetinaц
Иново	419	394	365	259	215	184	100	59	Inovo
Јаковац	939	961	867	723	597	483	349	241	Jakovac
Јаловик Извор	2151	2047	1734	1282	734	396	238	111	Jalovik Izvor
Јања	210	236	288	153	83	52	37	23	Janja
Јелашница	743	781	767	600	487	353	212	133	Jelašnica
Каличина	316	313	304	266	310	298	256	224	Kaličina
Кална	1326	1283	1292	976	834	629	553	287	Kalna
Кандалица	256	251	223	174	129	88	52	25	Kandalica
Књажевац	Г 4862	5906	7448	11249	16665	19705	19351	18404	У Knjaževac
Кожел	831	775	683	576	432	291	181	96	Koželj
Крента	608	616	573	388	301	178	137	67	Krenta
Лепена	343	329	317	289	239	191	137	95	Lepena
Локва	395	373	313	256	177	106	69	42	Lokva
Мањинац	442	427	412	376	290	201	122	70	Manjinac
Миљковац	868	833	798	591	409	239	154	86	Miljkovac
Минићево	468	486	838	914	1138	1026	828	779	Minićevo
Мучибаба	783	746	706	461	311	178	110	62	Mučibaba
Ново Корито	1212	1153	962	715	516	360	208	126	Novo Korito
Орешац	829	948	907	728	522	453	335	272	Orešac
Ошљане	1588	1525	1298	943	679	437	256	156	Ošljane
Папратна	495	447	342	201	84	32	13	5	Papratna
Петруша	349	348	326	279	223	161	120	62	Petruša
Подвис	466	574	738	505	514	461	369	261	Podvis
Понор	776	793	705	500	362	211	144	66	Ponor
Потркање	304	293	284	209	184	108	83	72	Potrankanje
Причевац	418	426	374	282	163	96	54	25	Pričevac
Равна	717	717	694	594	440	334	252	165	Ravna
Равно Буње	521	436	349	218	85	40	28	15	Ravno Buče
Радичевац	429	404	360	260	180	107	59	29	Radičevac
Ргоште	672	701	710	582	516	419	319	266	Rgošte

**2. Упоредни преглед броја становника 1948, 1953, 1961, 1971, 1981, 1991, 2002 и 2011. године (наставак)**  
**Comparative overview of the number of population in 1948, 1953, 1961, 1971, 1981, 1991, 2002 and 2011 (continued)**

Регион Област Град – општина Насеље	Број становника / Number of population								Region Area City – Municipality Settlement
	1948	1953	1961	1971	1981	1991	2002	2011	
Репушница	369	333	297	149	12	6	-	-	Repušnica
Сврљишка Топла	691	698	595	477	333	212	112	79	Svrliška Topla
Скробница	923	959	899	754	525	325	178	104	Skrobnica
Слатина	363	353	337	298	247	176	124	90	Slatina
Стањинац	762	707	614	506	289	156	95	53	Stanjinac
Старо Корито	287	280	250	173	128	78	51	23	Staro Korito
Стогазовац	452	437	418	346	292	184	132	104	Stogazovac
Татрасница	820	724	435	102	45	21	5	3	Tatrasnica
Трговиште	606	644	667	913	1541	1998	1953	1855	Trgovište
Трновац	613	613	566	439	395	292	227	165	Trnovac
Ђушtica	1280	1296	1171	952	647	406	253	166	Ćuštica
Црвење	688	690	642	414	343	237	152	140	Crvenje
Црни Врх	1325	1303	1243	805	383	225	133	91	Cmi Vrh
Шарбановац	142	145	119	90	68	39	25	13	Šarbanovac
Шести Габар	1404	1270	1110	774	495	308	173	88	Šesti Gabar
Штипина	643	651	600	653	644	615	531	466	Štipina
Штитарац	259	254	231	185	142	94	61	59	Štitarac
Штрбац	741	719	622	582	453	379	246	153	Štrbac
Шуман Топла	313	335	333	236	193	133	77	49	Šuman Topla
Сокобања	23733	24621	24285	23932	23394	21948	18571	16021	Sokobanja
Градска	3370	3984	4227	5554	7204	8439	8407	7982	Urban
Остала	20363	20637	20058	18378	16190	13509	10164	8039	Other
Бели Поток	359	367	359	343	339	310	238	196	Beli Potok
Блендија	578	560	581	551	500	448	352	282	Blendija
Богдинац	356	351	351	337	306	254	201	146	Bogdinac
Врбовац	1024	1065	1015	1000	941	814	598	472	Vrbovac
Врмџа	1593	1568	1479	1302	1124	901	606	497	Vrmdža
Дуго Поље	1353	1368	1322	1167	1060	838	690	519	Dugo Polje
Жучковац	883	891	857	828	702	668	529	422	Žučkovac
Језеро	896	939	811	636	514	397	310	255	Jezero
Јошаница	1587	1573	1588	1654	1595	1422	898	686	Jošanica
Левовик	327	364	370	338	298	234	162	148	Levovik
Милушинац	788	779	735	659	590	470	382	314	Milušinac
Мужинац	922	922	895	835	762	643	459	348	Mužinac
Николинац	941	962	896	798	672	530	418	308	Nikolinac
Ново Село	331	353	295	205	150	92	56	32	Novo Selo
Поружница	564	568	543	537	473	424	354	298	Poružnica
Раденковац	572	557	526	365	252	175	114	69	Radenkovac
Ресник	1358	1422	1368	1298	1160	1050	857	716	Resnik
Рујевица	463	468	434	434	397	337	260	193	Rujevica
Сесалац	958	935	915	822	664	488	347	250	Sesalac
Сокобања	3370	3984	4227	5554	7204	8439	8407	7982	U Sokobanja
Трговиште	605	600	584	581	511	434	342	291	Trgovište
Трубаревац	1070	1088	1066	966	878	751	617	511	Trubarevac
Церовица	208	221	207	183	146	79	54	33	Cerovica
Читлук	1497	1558	1738	1545	1295	1042	806	651	Čitluk
Шарбановац	1130	1158	1123	994	861	708	514	402	Šarbanovac

**2. Упоредни преглед броја становника 1948, 1953, 1961, 1971, 1981, 1991, 2002 и 2011. године (наставак)**  
**Comparative overview of the number of population in 1948, 1953, 1961, 1971, 1981, 1991, 2002 and 2011 (continued)**

Регион Област Град – општина Насеље	Број становника / Number of population								Region Area City – Municipality Settlement
	1948	1953	1961	1971	1981	1991	2002	2011	
<b>Јабланичка област</b>	<b>231280</b>	<b>244128</b>	<b>254855</b>	<b>260982</b>	<b>262531</b>	<b>255011</b>	<b>240923</b>	<b>216304</b>	<b>Jablanička oblast</b>
Градска	32265	36747	49556	68153	84834	95643	98420	93679	Urban
Остала	199015	207381	205299	192829	177697	159368	142503	122625	Other
Бојник	21895	22329	20838	18801	16246	14498	13118	11104	Bojnik
Остала	21895	22329	20838	18801	16246	14498	13118	11104	Other
Бојник	1004	1110	1448	1780	2241	2825	3159	3100	Bojnik
Боринце	419	418	330	240	119	87	45	21	Borince
Брестовац	873	912	806	683	476	389	276	228	Brestovac
Вујаново	363	385	329	180	138	94	64	44	Vujanovo
Горње Бријање	979	1013	959	923	614	641	509	393	Gornje Brijanje
Горње Коњуџце	576	571	527	426	332	230	172	131	Gornje Konjivce
Граница	548	569	499	496	385	226	172	92	Granica
Добра Вода	359	389	406	329	200	110	88	57	Dobra Voda
Доње Коњуџце	1017	899	755	687	712	614	520	470	Donje Konjivce
Драговац	674	743	785	988	949	1013	1005	900	Dragovac
Дубрава	171	157	118	63	45	40	17	22	Dubrava
Ђинђуша	860	875	865	863	821	757	675	560	Đinduša
Зелетово	262	261	225	161	155	131	110	88	Zeletovo
Зоровац	52	45	60	40	35	21	19	3	Zorovac
Ивање	520	544	513	322	187	105	88	36	Ivanje
Каменица	666	695	649	541	458	364	276	201	Kamenica
Кацабаћ	1221	1290	1160	1010	876	739	668	553	Kacabač
Косанчић	681	707	674	615	535	430	416	362	Kosančić
Лапотинце	1182	1154	946	845	732	690	647	529	Lapotince
Лозане	443	478	374	248	169	84	49	28	Lozane
Магаш	619	682	688	500	342	271	204	147	Magaš
Мајковац	162	183	182	150	97	38	23	9	Majkovac
Мијајлица	742	755	706	595	458	301	190	144	Mijajlica
Мрвеш	246	273	252	249	206	193	116	74	Mrveš
Обилић	255	204	145	153	150	107	94	54	Obilić
Ображда	217	211	184	127	65	38	34	16	Obražda
Оране	799	764	678	566	414	221	152	86	Orane
Плавце	599	619	586	562	440	379	296	233	Plavce
Придворица	854	910	939	982	942	956	951	876	Pridvorica
Речица	496	491	427	360	256	181	148	97	Rečica
Савинац	177	158	121	99	82	55	41	38	Savinac
Славник	423	410	389	291	208	159	127	101	Slavnik
Стубла	1648	1735	1594	1417	1247	1079	923	772	Stubla
Турјане	463	430	370	309	205	123	79	34	Turjane
Ђуковац	404	386	317	218	194	127	122	72	Čukovac
Црквица	921	903	832	783	761	680	643	533	Crkvice
Власотинце	33845	35224	35625	36002	35863	34302	33312	29893	Vlasotince
Градска	4917	5225	5932	8787	12166	14552	16212	15882	Urban
Остала	28928	29999	29693	27215	23697	19750	17100	14011	Other
Алексине	316	377	340	300	162	89	66	36	Aleksine
Батуловце	645	681	767	814	905	831	806	795	Batulovce
Бољаре	1114	1190	1174	1060	951	828	818	1004	Boljare

**2. Упоредни преглед броја становника 1948, 1953, 1961, 1971, 1981, 1991, 2002 и 2011. године (наставак)**  
**Comparative overview of the number of population in 1948, 1953, 1961, 1971, 1981, 1991, 2002 and 2011 (continued)**

Регион Област Град – општина Насеље	Број становника / Number of population								Region Area City – Municipality Settlement
	1948	1953	1961	1971	1981	1991	2002	2011	
Борин До	671	677	686	541	364	226	148	108	Borin Do
Брезовица	359	371	388	400	360	232	165	86	Brezovica
Власотинце	4917	5225	5932	8787	12166	14552	16212	15882	Vlasotince
Гложане	527	564	571	614	644	696	660	643	Gložane
Горња Ломница	254	255	273	171	120	84	66	46	Gornja Lomnica
Горња Лопушња	261	289	318	347	250	138	67	37	Gornja Lopušnja
Горњи Дејан	840	822	865	593	441	293	208	100	Gornji Dejan
Горњи Орах	684	747	797	720	600	436	330	242	Gornji Orah
Горњи Присјан	942	923	840	722	561	404	270	163	Gornji Prisjan
Градиште	618	640	617	577	476	318	225	169	Gradište
Гуњетина	165	164	169	172	137	117	97	54	Gunjetina
Дадинце	547	526	493	469	382	266	195	151	Dadince
Добровиш	1228	1250	1073	852	654	232	141	72	Dobroviš
Доња Ломница	476	522	608	628	634	597	591	533	Donja Lomnica
Доња Лопушња	478	441	468	431	345	297	184	121	Donja Lopušnja
Доње Гарe	580	634	590	459	360	246	165	90	Donje Gare
Доњи Дејан	978	1008	1029	891	766	647	497	359	Donji Dejan
Доњи Присјан	983	1024	1003	845	692	474	330	206	Donji Prisjan
Златићево	305	309	326	459	349	315	200	83	Zlatičevo
Јаворје	185	175	182	171	26	14	1	1	Javorje
Јаковљево	990	1043	1030	985	781	625	461	336	Jakovljevo
Јастребац	664	670	664	595	507	458	423	390	Jastrebac
Козило	203	220	215	126	62	27	8	6	Kozilo
Комарица	467	480	459	463	397	268	198	123	Komarica
Конопница	845	900	924	978	989	1020	989	863	Konopnica
Крушевица	996	1065	1050	949	851	745	732	379	Kruševica
Кукавица	526	536	534	525	534	539	535	458	Kukavica
Ладовица	1085	1133	1069	1010	1018	974	904	806	Ladovica
Липовица	1059	1163	1096	949	790	634	454	313	Lipovica
Орашје	1015	1034	1025	1016	1055	957	934	832	Orašje
Острц	243	182	187	256	204	148	128	81	Ostrc
Пржојне	207	213	191	170	127	80	52	27	Pržojne
Прилепац	439	472	459	465	502	474	499	429	Prilepac
Равна Гора	202	220	230	232	244	200	151	62	Ravna Gora
Равни Дел	369	344	362	343	298	256	183	134	Ravni Del
Самарница	254	344	373	304	235	180	132	110	Samarnica
Свође	1348	1366	1265	1027	741	559	433	321	Svođe
Скрапеж	403	450	460	423	346	260	215	172	Skrapež
Средор	406	422	423	372	337	317	260	201	Sredor
Стајковце	1204	1308	1337	1379	1457	1515	1603	1538	Stajkovce
Страњево	130	136	145	129	107	77	48	29	Stranjevo
Тегошница	12	12	15	17	30	9	3	3	Tegošnica
Црна Бара	821	791	789	634	469	315	224	125	Crna Bara
Црнатово	785	789	717	556	399	276	176	106	Crmatovo
Шишаве	1099	1117	1097	1076	1038	1057	1125	1068	Šišave

**2. Упоредни преглед броја становника 1948, 1953, 1961, 1971, 1981, 1991, 2002 и 2011. године (наставак)**  
**Comparative overview of the number of population in 1948, 1953, 1961, 1971, 1981, 1991, 2002 and 2011 (continued)**

Регион Област Град – општина Насеље	Број становника / Number of population								Region Area City – Municipality Settlement
	1948	1953	1961	1971	1981	1991	2002	2011	
Лебане	26290	28062	27579	28228	27836	27068	24918	22000	Lebane
Градска	1975	2103	2617	5889	7966	9528	10004	9272	Urban
Остала	24315	25959	24962	22339	19870	17540	14914	12728	Other
Бачевина	478	485	473	454	390	311	214	138	Bačevina
Бошњаце	1517	1601	1691	1769	1819	1853	1629	1550	Bošnjace
Бувце	539	571	508	343	247	158	109	72	Buvce
Велико Војловце	438	452	458	440	425	375	358	307	Veliko Vojlovce
Гегља	663	686	635	601	474	378	264	220	Geglja
Голи Рид	158	162	134	151	136	80	57	42	Goli Rid
Горње Врановце	620	665	597	488	377	274	207	149	Gornje Vranovce
Гргуровце	1010	1077	920	823	645	538	420	331	Grgurovce
Доње Врановце	439	448	439	406	395	369	331	277	Donje Vranovce
Дрводел	567	625	565	520	290	167	95	37	Drvodelj
Ждеглово	408	504	509	515	580	604	695	634	Ždeglovo
Клајић	1309	1435	1328	982	635	429	289	159	Klajić
Коњино	588	642	718	779	836	1005	913	806	Konjino
Кривача	668	670	711	493	537	502	414	671	Krivača
Лалиновац	605	684	635	543	410	359	250	154	Lalinovac
Лебане	1975	2103	2617	5889	7966	9528	10004	9272	Lebane
Липовица	862	908	903	599	387	249	147	91	Lipovica
Лугаре	380	406	399	367	380	420	389	341	Lugare
Мало Војловце	239	250	243	225	233	226	208	192	Malo Vojlovce
Нова Топола	432	421	363	311	262	175	121	105	Nova Topola
Ново Село	502	523	456	394	347	264	207	146	Novo Selo
Пертате	1246	1321	1381	1424	1535	1426	1559	1312	Pertate
Петровац	115	118	109	92	87	62	47	26	Petrovac
Поповце	621	693	633	542	498	472	379	295	Popovce
Пороштица	667	716	620	459	332	195	113	72	Poroštica
Прекопчелица	869	949	876	795	691	615	508	404	Prekopčelica
Радевце	585	668	617	450	309	160	94	39	Radevce
Радиновац	165	140	123	88	89	87	75	72	Radinovac
Рафуна	450	510	504	390	235	173	131	76	Rafuna
Свињарица	550	548	511	403	298	236	137	111	Svinjarica
Секицол	259	287	264	171	129	105	57	28	Sekicol
Слишане	1113	1135	960	816	599	409	245	145	Slišane
Тогочевце	966	1014	953	955	980	925	828	698	Togočevce
Ћеновац	347	388	392	398	433	457	423	395	Čenovac
Цекавица	503	549	566	554	521	531	507	471	Cekavica
Шарце	271	307	305	262	232	137	88	76	Šarce
Шилово	1024	1105	1064	933	776	650	521	413	Šilovo
Штулац	768	782	786	735	626	490	370	279	Štulac
Шумане	1374	1514	1613	1669	1695	1674	1515	1394	Šumane
Лесковац	113158	121311	134250	147487	159001	161986	156252	144206	Leskovac
Градска	23537	27503	38564	50549	61632	67976	68826	65289	Urban
Остала	89621	93808	95686	96938	97369	94010	87426	78917	Other
Бабичко	1626	1623	1518	1258	971	734	515	357	Babičko
Бадинце	408	411	453	460	475	503	521	530	Badince



**2. Упоредни преглед броја становника 1948, 1953, 1961, 1971, 1981, 1991, 2002 и 2011. године (наставак)**  
**Comparative overview of the number of population in 1948, 1953, 1961, 1971, 1981, 1991, 2002 and 2011 (continued)**

Регион Област Град – општина Насеље	Број становника / Number of population								Region Area City – Municipality Settlement
	1948	1953	1961	1971	1981	1991	2002	2011	
Барје	957	972	869	703	623	467	372	247	Barje
Белановце	611	643	709	631	627	704	600	505	Belanovce
Бели Поток	493	546	590	623	662	646	629	568	Beli Potok
Бистрица	200	215	212	176	129	101	79	50	Bistrica
Бобиште	211	237	288	944	1466	1603	1782	2635	Bobište
Богојевце	1469	1531	1485	1526	1592	1517	1571	1376	Bogojevce
Бојишина	337	382	393	369	326	267	245	185	Bojišina
Боћевица	245	245	253	228	224	194	151	118	Bočevica
Братмиловце	649	719	1101	1990	2754	3364	3531	3482	Bratmilovce
Брејановце	528	560	558	472	448	394	364	303	Brejanovce
Брестовац	1687	1742	2003	2077	2140	2167	2086	2027	Brestovac
Брза	956	1035	1115	1180	1239	1308	1211	1106	Brza
Бричевље	278	282	254	292	245	233	241	196	Bričevlje
Букова Глава	398	396	405	360	379	354	295	277	Bukova Glava
Бунушки Чифлук	193	212	231	439	461	521	505	479	Bunuški Čifluk
Велика Биљаница	506	495	528	508	515	536	516	472	Velika Biljanica
Велика Грабовница	1505	1563	1548	1609	1638	1570	1452	1279	Velika Grabovnica
Велика Копашница	698	733	754	820	866	861	676	653	Velika Kopašnica
Велика Сејаница	680	699	758	750	722	760	791	696	Velika Sejanica
Велико Трњане	954	1040	1027	1078	1126	1095	1013	916	Veliko Trnjane
Виље Коло	106	114	125	121	57	29	11	4	Vilje Kolo
Вина	435	471	440	392	335	283	232	193	Vina
Винарце	2179	2247	2414	2796	3006	3186	3090	2730	Vinarce
Власе	575	630	682	673	686	642	584	503	Vlase
Вучје	1784	1943	2680	3178	3318	3492	3258	2865	Vučje
Гагинце	484	537	500	380	310	202	132	87	Gaginca
Голема Њива	590	569	552	439	303	210	118	67	Golema njiva
Горина	702	777	774	820	822	821	732	652	Gorina
Горња Бунуша	562	617	672	627	658	632	633	541	Gornja Bunuša
Горња Јајина	601	603	629	617	643	635	637	528	Gornja Jajina
Горња Купиновица	392	401	400	354	311	250	189	141	Gornja Kupinovica
Горња Локошница	302	296	260	234	216	165	134	105	Gornja Lokošnica
Горња Слатина	270	282	287	256	260	248	210	181	Gornja Slatina
Горње Крајинце	563	626	656	701	741	759	786	738	Gornje Krajince
Горње Синковце	345	367	361	358	404	433	454	445	Gornje Sinkovce
Горње Стопање	507	548	651	1092	1407	1772	1756	1829	Gornje Stopanje
Горње Трњане	245	256	244	241	256	228	250	215	Gornje Trnjane
Горњи Буниброд	790	858	814	778	796	738	762	710	Gornji Bunibrod
Градашница	930	917	921	850	726	577	472	380	Gradašnica
Грајевце	690	719	685	614	586	484	404	374	Grajevce
Граово	713	727	666	559	430	356	277	215	Graovo
Грданица	800	850	871	840	830	734	605	525	Grdanica
Грделица (варош)	840	1007	1488	1893	2204	2431	2383	2136	Grdelica (varoš)
Грделица (село)	1000	978	1137	1255	1305	1228	1172	1058	Grdelica (selo)
Губеревац	1914	1986	1979	1910	1986	1987	1875	1766	Guberevac
Дедина Бара	631	642	690	716	869	809	802	794	Dedina Bara
Добротин	445	459	401	396	388	370	321	320	Dobrotin
Доња Бунуша	300	329	358	308	323	326	306	261	Donja Bunuša

**2. Упоредни преглед броја становника 1948, 1953, 1961, 1971, 1981, 1991, 2002 и 2011. године (наставак)**  
**Comparative overview of the number of population in 1948, 1953, 1961, 1971, 1981, 1991, 2002 and 2011 (continued)**

Регион Област Град – општина Насеље	Број становника / Number of population								Region Area City – Municipality Settlement
	1948	1953	1961	1971	1981	1991	2002	2011	
Доња Јајина	739	800	897	1187	1264	1333	1338	1277	Donja Jajina
Доња Купиновица	227	246	271	241	186	142	97	46	Donja Kupinovica
Доња Локошница	1604	1576	1469	1374	1324	1144	1060	879	Donja Lokošnica
Доња Слатина	213	277	283	273	273	300	300	225	Donja Slatina
Доње Бријање	1526	1604	1639	1682	1673	1620	1487	1283	Donje Brijanje
Доње Крајинце	636	717	721	698	807	817	764	733	Donje Krajince
Доње Синковце	377	388	574	920	1306	1502	1661	1556	Donje Sinkovce
Доње Стопање	746	822	919	1045	1102	1201	1136	1105	Donje Stopanje
Доње Трњане	271	273	291	338	345	366	289	255	Donje Trnjane
Доњи Буниброд	755	748	745	739	696	678	644	553	Donji Bunibrod
Драшковац	725	763	791	826	823	822	791	652	Draškovac
Дрводеља	288	315	346	316	294	287	245	216	Drvodelja
Дрћевац	733	711	612	493	458	365	309	294	Drčevac
Душаново	460	483	426	372	453	271	236	170	Dušanovo
Жабљане	437	467	575	658	747	769	724	572	Žabljanе
Живково	808	876	832	832	802	760	669	620	Živkovo
Жижавица	131	149	124	151	154	163	189	168	Žižavica
Загужане	524	541	445	420	359	382	339	310	Zagužane
Залужње	590	598	584	581	556	531	482	422	Zalužnje
Злокућане	274	303	298	270	260	254	217	192	Zlokućane
Злоћудово	199	207	236	242	259	260	271	252	Zloćudovo
Зољево	368	395	401	406	378	350	259	225	Zoljevo
Игриште	562	599	549	475	411	353	292	258	Igrište
Јарсеново	914	951	870	769	598	470	428	338	Jarsenovo
Јашуња	839	886	820	773	697	613	514	400	Jašunja
Јелашница	566	594	543	476	439	375	289	242	Jelašnica
Калуђерце	314	338	316	297	263	240	206	167	Kaluđerce
Карађорђевац	797	770	701	619	527	475	417	374	Karadorđevac
Каштавар	238	253	222	174	119	113	68	50	Kaštavar
Ковачева Бара	310	330	317	289	269	212	167	131	Kovačeva Bara
Козаре	376	376	400	419	398	365	362	318	Kozare
Кораћевац	190	185	196	174	186	203	192	172	Koračevac
Крпејце	262	172	110	118	116	74	47	17	Krpejce
Кукуловце	275	296	291	306	307	296	298	290	Kukulovce
Кумарево	571	611	669	759	860	843	825	799	Kumarevo
Кутлеш	690	752	780	772	779	781	651	560	Kutleš
Лесковац	20913	24553	34396	45478	56110	62053	63185	60288	Leskovac
Липовица	1328	1401	1448	1517	1474	1433	1287	1165	Lipovica
Личин Дол	323	319	281	273	244	198	139	97	Ličin Dol
Мала Билјаница	201	214	220	203	222	206	207	187	Mala Biljanica
Мала Грабовница	401	413	398	347	326	350	275	254	Mala Grabovnica
Мала Копашница	234	240	282	285	281	303	255	213	Mala Kopašnica
Манојловце	692	744	767	792	866	865	778	775	Manojlovce
Међа	762	871	914	989	1049	939	872	821	Međa
Мелово	254	295	256	195	143	108	63	44	Melovo
Миланово	638	629	572	601	650	596	546	516	Milanovo
Мирошевце	1021	1061	1121	1150	1140	1126	1053	903	Miroševce
Мрковица	277	250	265	257	77	27	14	1	Mrkovica

**2. Упоредни преглед броја становника 1948, 1953, 1961, 1971, 1981, 1991, 2002 и 2011. године (наставак)**  
**Comparative overview of the number of population in 1948, 1953, 1961, 1971, 1981, 1991, 2002 and 2011 (continued)**

Регион Област Град – општина Насеље	Број становника / Number of population								Region Area City – Municipality Settlement
	1948	1953	1961	1971	1981	1991	2002	2011	
Мрштане	1215	1307	1477	1439	1499	1489	1431	1332	Mrštane
Навалин	974	967	922	956	939	925	898	826	Navalin
Накривањ	1290	1326	1414	1526	1514	1462	1315	1159	Nakrivanj
Несврта	204	236	251	241	218	177	128	48	Nesvrta
Ново Село	1137	1043	1000	868	538	248	120	38	Novo Selo
Номаница	245	271	268	273	277	311	317	287	Nomanica
Ораовица (код Грделице)	1929	2113	2267	2289	2361	2165	2210	1944	Oraovica (kod Grdelice)
Ораовица (код Црковнице)	504	509	453	421	305	224	152	89	Oraovica (kod Crkavnice)
Орашац	741	812	804	743	728	655	582	525	Orašac
Оруглица	796	925	899	675	407	283	173	111	Oruglica
Падеж	213	216	223	223	177	117	58	25	Padež
Паликућа	315	334	351	371	374	392	387	387	Palikuća
Палојце	551	475	458	446	526	512	484	453	Palojce
Петровац	116	124	124	133	139	132	108	146	Petrovac
Печењевице	1846	1981	2136	2088	2078	1930	1776	1500	Pečenjevce
Пискупово	365	357	352	321	320	287	216	161	Piskupovo
Подримце	484	498	505	503	452	348	283	208	Podrimce
Предејане (варош)	469	625	853	857	1217	1434	1222	1088	Predejane (varoš)
Предејане (село)	631	528	540	616	508	456	491	405	Predejane (selo)
Пресечина	381	411	417	445	424	478	448	364	Presečina
Прибој	866	868	821	765	733	693	642	548	Priboj
Равни Дел	209	218	232	226	128	101	78	73	Ravni Del
Радоњица	811	880	900	872	880	919	903	803	Radonjica
Разгојна	1297	1351	1269	1185	1144	1045	904	764	Razgojna
Рајно Поље	711	768	776	807	773	741	739	689	Rajno Polje
Рударе	470	497	483	522	560	552	551	510	Rudare
Свирице	462	498	506	516	524	480	436	422	Svirce
Славујевце	538	601	573	540	532	484	431	394	Slavujevce
Слатина	588	682	680	674	720	677	639	479	Slatina
Смрдан	395	420	380	298	242	187	155	120	Smrdan
Стројковце	1182	1204	1246	1325	1384	1409	1344	1233	Strojkovce
Ступница	1126	1082	1068	925	743	553	402	265	Stupnica
Сушевље	376	401	354	338	342	264	228	136	Suševlje
Тодоровце	407	458	484	513	537	576	521	477	Todorovce
Тулово	720	768	752	796	778	762	739	697	Tulovo
Тупаловце	311	334	379	411	375	439	380	321	Tupalovce
Турековац	1453	1591	1730	1783	1860	1804	1794	1493	Turekovac
Црвени Брег	400	392	416	287	169	69	30	13	Crveni Breg
Црковница	526	556	495	390	282	175	133	78	Crkavnica
Црцавац	328	335	321	279	245	202	141	99	Crcavac
Чекмин	1171	1189	1229	1207	1169	1057	915	820	Čekmin
Чифлук Разгојински	466	469	443	425	413	372	335	312	Čifluk Razgojinski
Чукљеник	537	629	680	647	715	694	636	566	Čukljenik
Шаиновац	220	222	224	244	275	256	216	210	Šainovac
Шарлинце	790	881	921	958	950	944	854	774	Šarlince
Шишинце	529	560	602	658	653	646	639	609	Šišince

2. Упоредни преглед броја становника 1948, 1953, 1961, 1971, 1981, 1991, 2002 и 2011. године (наставак)  
Comparative overview of the number of population in 1948, 1953, 1961, 1971, 1981, 1991, 2002 and 2011 (continued)

Регион Област Град – општина Насеље	Број становника / Number of population								Region Area City – Municipality Settlement
	1948	1953	1961	1971	1981	1991	2002	2011	
Медвеђа	22478	24300	24244	20792	17219	13368	10760	7438	Medveđa
Градска	1836	1916	2443	2928	3070	3587	3378	3236	Urban
Остала	20642	22384	21801	17864	14149	9781	7382	4202	Other
Богуновац	229	247	241	207	118	90	89	77	Bogunovac
Боровац	400	403	330	224	156	114	59	47	Borovac
Варадин	338	417	314	226	174	98	105	70	Varadin
Велика Браина	289	291	231	125	84	59	21	28	Velika Braina
Врапце	354	385	328	225	133	69	45	45	Vrapce
Газдаре	634	766	948	819	763	731	571	458	Gazdare
Горња Лапаштица	631	653	682	624	491	315	194	82	Gornja Lapaštica
Горњи Бучумет	436	451	430	342	267	203	139	96	Gornji Bučumet
Горњи Гајтан	560	578	490	302	163	106	87	55	Gornji Gajtan
Грбавце	639	715	807	828	750	252	276	40	Grbavce
Губавце	168	180	172	134	95	43	36	21	Gubavce
Гургутово	164	169	170	172	99	93	59	52	Gurgutovo
Доња Лапаштица	272	301	288	215	152	112	53	29	Donja Lapaštica
Доњи Бучумет	616	572	495	390	339	279	186	159	Donji Bučumet
Доњи Гајтан	489	585	526	389	315	160	142	81	Donji Gajtan
Дренце	531	560	580	455	321	197	149	117	Drence
Ђулекар	494	552	470	341	216	149	117	68	Đulekare
Капит	360	394	445	466	425	304	253	41	Kapit
Леце	502	648	867	813	544	503	347	283	Lece
Мала Браина	109	115	110	79	62	34	13	5	Mala Braina
Маровац	542	583	547	433	243	141	123	74	Marovac
Маћедонце	705	757	681	498	373	337	236	177	Maćedonce
Маћедонце (Реткоцерско)	361	425	407	332	162	87	81	37	Maćedonce (Retkocersko)
Медвеђа	Г 1732	1810	2188	2621	2488	3057	2810	2860	U Medveđa
Медевце	328	344	289	162	129	116	82	54	Medevce
Мркоње	299	350	368	218	119	59	44	41	Mrkonje
Негосавље	369	415	417	396	378	473	426	413	Negosavlje
Петриље	296	344	316	197	144	89	63	36	Petrlje
Пороштица	145	140	136	106	75	53	41	33	Poroštica
Пусто Шиљово	487	499	390	299	188	103	74	65	Pusto Šilovo
Равна Бања	1228	1329	1295	1035	716	593	364	225	Ravna Banja
Реткоцер	548	381	292	201	148	89	96	94	Retkocer
Рујковац	912	993	868	661	511	350	267	191	Rujkovac
Свирице	1109	1217	1284	1299	1287	368	501	77	Svirce
Сијарина	984	1015	1115	1009	940	815	359	133	Sijarina
Сијаринска Бања	Г 104	106	255	307	582	530	568	376	U Sijarinska Banja
Спонце	467	519	497	339	279	142	179	69	Sponce
Средњи Бучумет	657	725	751	566	454	306	207	150	Srednji Bučumet
Стара Бања	417	481	404	312	208	171	91	33	Stara Banja
Стубла	418	461	422	257	130	122	119	91	Stubla
Туларе	460	544	548	479	351	244	166	162	Tulare
Тупале	993	1118	1145	1125	1193	943	725	64	Tupale
Црни Врх	426	455	423	328	312	167	141	86	Crni Vrh
Чокотин	276	307	282	236	142	102	56	43	Čokotin

**2. Упоредни преглед броја становника 1948, 1953, 1961, 1971, 1981, 1991, 2002 и 2011. године (наставак)**  
**Comparative overview of the number of population in 1948, 1953, 1961, 1971, 1981, 1991, 2002 and 2011 (continued)**

Регион Област Град – општина Насеље	Број становника / Number of population								Region Area City – Municipality Settlement
	1948	1953	1961	1971	1981	1991	2002	2011	
Црна Трава	13614	12902	12319	9672	6366	3789	2563	1663	Crna Trava
Остала	13614	12902	12319	9672	6366	3789	2563	1663	Other
Бајинци	420	398	305	130	86	34	23	11	Bajinci
Банковци	468	434	422	360	252	139	67	31	Bankovci
Бистрица	282	278	217	107	45	17	8	2	Bistrica
Брод	1296	1164	952	624	399	178	122	71	Brod
Вус	75	84	82	71	41	26	19	8	Vus
Горње Гарe	706	626	585	561	393	164	80	57	Gornje Gare
Градска	738	755	867	837	638	434	337	255	Gradska
Дарковце	1501	1428	1507	1379	922	455	205	94	Darkovce
Добро Поље	421	370	358	200	104	45	16	19	Dobro Polje
Златанце	576	522	460	358	245	193	158	85	Zlatance
Јабукoвик	631	585	591	485	347	177	97	46	Jabukovik
Јовановце	156	142	125	97	67	52	43	27	Jovanovce
Кална	826	817	885	720	441	217	147	86	Kalna
Криви Дел	766	772	766	603	384	277	198	126	Krivi Del
Крстићево	303	274	243	150	71	53	24	21	Krsticevo
Млачиште	474	486	377	234	118	57	29	20	Mlacište
Обрадовце	113	102	90	70	48	38	31	24	Obradovce
Острозуб	246	239	218	75	33	9	1	1	Ostrozub
Павличина	402	464	473	295	134	70	40	10	Pavlicina
Преслап	730	732	792	764	527	329	251	166	Preslap
Рајčetине	267	225	248	177	83	46	33	21	Rajcetina
Рупље	75	51	26	21	21	7	6	5	Ruplje
Састав Река	-	11	18	21	55	53	40	30	Sastav Reka
Црна Трава	2051	1860	1639	1276	873	688	563	434	Crna Trava
Чука	91	83	73	57	39	31	25	13	Čuka
<b>Нишавска област</b>	<b>283842</b>	<b>303482</b>	<b>327367</b>	<b>363292</b>	<b>394110</b>	<b>396043</b>	<b>381757</b>	<b>376319</b>	<b>Nišavska oblast</b>
Градска	56695	68625	94204	144926	184434	205629	206064	213075	Urban
Остала	227147	234857	233163	218366	209676	190414	175693	163244	Other
<i>Град Ниш</i>	<i>109280</i>	<i>122100</i>	<i>148354</i>	<i>195362</i>	<i>232563</i>	<i>248086</i>	<i>250518</i>	<i>260237</i>	<i>Grad Niš</i>
Медијана	22907	27323	38232	60627	77252	86626	87405	85969	Medijana
Градска	22339	26728	37177	58692	74307	82961	82953	81327	Urban
Остала	568	595	1055	1935	2945	3665	4452	4642	Other
Брзи Брод	568	595	1055	1935	2945	3665	4452	4642	Brzi Brod
Ниш (Медијана)	22339	26728	37177	58692	74307	82961	82953	81327	Niš(Mediana)
Нишка Бања	12406	12872	14261	14497	14661	14949	15359	14680	Niška Banja
Градска	910	1168	1991	3131	3854	4179	4437	4380	Urban
Остала	11496	11704	12270	11366	10807	10770	10922	10300	Other
Банцарево	653	627	571	405	270	168	116	66	Bancarevo
Горња Студена	523	516	541	484	443	433	393	322	Gornja Studena
Доња Студена	730	761	693	537	466	384	324	290	Donja Studena
Јелашница	1817	2078	2347	1853	1771	1724	1695	1590	Jelašnica
Коритњак	171	157	106	17	12	8	-	-	Koritnjak
Куновица	637	612	572	375	277	181	101	49	Kunovica
Лазарево Село	233	227	221	213	180	164	160	149	Lazarevo Selo

2. Упоредни преглед броја становника 1948, 1953, 1961, 1971, 1981, 1991, 2002 и 2011. године (наставак)  
Comparative overview of the number of population in 1948, 1953, 1961, 1971, 1981, 1991, 2002 and 2011 (continued)

Регион Област Град – општина Насеље	Број становника / Number of population								Region Area City – Municipality Settlement
	1948	1953	1961	1971	1981	1991	2002	2011	
Манастир	122	118	101	27	6	2	2	6	Manastir
Никола Тесла	686	880	1500	2360	3029	3710	3532	4651	Nikola Tesla
Нишка Бања	910	1168	1991	3131	3854	4179	4437	4380	Niška Banja
Островица	1283	1290	1209	1018	889	767	603	475	Ostrovica
Прва Кутина	1032	868	971	1131	1048	1085	1900	956	Prva Kutina
Просек	287	318	328	384	438	470	600	599	Prosek
Равни До	435	380	378	295	213	148	102	56	Ravni Do
Радикина Бара	540	510	466	308	162	123	65	60	Radikina Bara
Раутово	424	418	359	218	152	73	35	12	Rautovo
Сићево	1361	1368	1389	1268	1093	1012	1007	772	Sićevo
Чукљеник	562	576	518	473	358	318	287	247	Čukljenik
Палилула	26969	30517	37876	52277	64465	71035	72165	73801	Palilula
Градска	14702	17591	24468	38628	48906	54602	54596	54597	Urban
Остала	12267	12926	13408	13649	15559	16433	17569	19204	Other
Бербатово	910	959	876	586	441	367	364	327	Berbatovo
Бубањ	402	410	442	402	434	441	516	548	Bubanj
Вукманово	633	598	552	483	471	406	389	340	Vukmanovo
Габровац	1165	1267	1282	1114	1168	1167	1189	1238	Gabrovac
Горње Међурово	922	1020	1084	1033	1082	1016	1021	1011	Gornje Međurovo
Девети мај	607	630	746	1412	2976	3689	4305	4795	Deveti maj
Доње Влаसे	580	624	533	387	239	182	152	254	Donje Vlase
Доње Међурово	1251	1341	1423	1384	1475	1480	1414	1722	Donje Međurovo
Крушце	800	835	872	892	898	888	879	831	Krušce
Лалинац	1722	1792	1883	1851	1945	1842	1828	1806	Lalinac
Мрамор	585	586	587	592	614	683	725	635	Mramor
Мраморски Поток	350	361	371	369	340	331	312	337	Mramorski Potok
Ниш (Палилула)	14702	17591	24468	38628	48906	54602	54596	54597	Niš (Palilula)
Паси Пољана	891	969	1050	1217	1471	1705	2139	2938	Pasi Poljana
Суви До	319	326	442	564	631	807	935	1010	Suvi Do
Чокот	1130	1208	1265	1363	1374	1429	1401	1412	Čokot
Пантелеј	25774	27631	31851	38132	44151	41595	42137	53486	Pantelej
Градска	6756	8084	11244	17752	22475	25093	25090	34724	Urban
Остала	19018	19547	20607	20380	21676	16502	17047	18762	Other
Бреница	767	797	773	634	596	600	555	522	Brenica
Врело	416	456	439	400	314	288	287	225	Vrelo
Горња Врежина	1531	1560	1539	1299	1298	1290	1180	1147	Gornja Vrežina
Горњи Матејевац	4058	4171	4146	3410	3101	2924	2647	2513	Gornji Matejevac
Доња Врежина	552	600	818	1355	2270	2696	4088	6758	Donja Vrežina
Доњи Матејевац	1137	1107	1096	874	878	881	861	831	Donji Matejevac
Јасеновик	607	616	621	534	478	456	416	396	Jasenovik
Каменица	4466	4533	5566	7432	8881	3966	3914	3745	Kamenica
Кнез Село	1390	1444	1520	1182	1022	932	926	865	Knez Selo
Малча	1692	1778	1720	1408	1346	1249	1202	1030	Malča
Ниш (Пантелеј)	6756	8084	11244	17752	22475	25093	25090	34724	Niš (Pantelej)
Ореовац	736	745	739	622	514	449	370	299	Oreovac
Пасјача	731	758	713	578	466	385	295	219	Pasjača
Церје	935	982	917	652	512	386	306	212	Cerje

**2. Упоредни преглед броја становника 1948, 1953, 1961, 1971, 1981, 1991, 2002 и 2011. године (наставак)**  
**Comparative overview of the number of population in 1948, 1953, 1961, 1971, 1981, 1991, 2002 and 2011 (continued)**

Регион Област Град – општина Насеље	Број становника / Number of population								Region Area City – Municipality Settlement
	1948	1953	1961	1971	1981	1991	2002	2011	
Црвени крст	21224	23757	26134	29829	32034	33881	33452	32301	Crveni krst
Градска	3499	4186	5823	9192	11638	12993	12992	12516	Urban
Остала	17725	19571	20311	20637	20396	20888	20460	19785	Other
Берчинац	227	234	254	194	165	162	129	105	Berčinac
Веле Поље	1072	1120	1143	512	770	652	537	454	Vele Polje
Вртиште	811	904	992	987	996	1064	1052	1112	Vrtište
Горња Топоница	484	1397	742	2081	1534	1311	1550	1127	Gornja Toponica
Горња Трнава	467	464	473	423	383	360	309	286	Gornja Trnava
Горњи Комрен	606	665	767	749	846	722	946	917	Gornji Komren
Доња Топоница	369	365	387	348	323	315	290	324	Donja Toponica
Доња Трнава	1010	972	987	866	829	728	697	647	Donja Trnava
Доњи Комрен	203	206	253	338	404	1595	1555	1838	Donji Komren
Кравље	1034	1083	1024	856	622	531	430	327	Kravlje
Лесковик	485	512	534	470	415	347	300	248	Leskovik
Медошевац	902	1024	1777	2419	2608	2564	2704	2674	Medoševac
Мезграја	650	641	675	593	582	607	575	541	Mezgraja
Миљковац	639	648	565	400	353	301	253	182	Miljkovac
Ниш (Црвени Крст)	3499	4186	5823	9192	11638	12993	12992	12516	U Niš(Crveni Krst)
Палиграце	742	772	726	616	527	422	353	269	Paligrace
Палјина	654	639	628	472	384	335	272	234	Paljina
Поповац	1508	1638	1839	2064	2362	2517	2588	2847	Popovac
Рујник	723	790	829	741	647	585	569	490	Rujnik
Сечаница	1180	1242	1272	1124	1057	1058	872	768	Sečanica
Суповац	616	612	602	511	456	426	374	344	Supovac
Трупале	1667	1819	1901	1963	2131	2223	2109	2127	Trupale
Хум	1270	1403	1479	1436	1468	1497	1450	1370	Hum
Чамурлија	406	421	462	474	534	566	546	554	Čamurlija
<b>Насеље Ниш</b>	<b>47296</b>	<b>56589</b>	<b>78712</b>	<b>124264</b>	<b>157326</b>	<b>175649</b>	<b>175631</b>	<b>183164</b>	<b>Niš (settlement)</b>
Алексинач	61002	64344	67200	66082	67286	63844	57749	51863	Aleksinac
Градска	6871	8939	11289	13968	17661	18675	18638	17978	Urban
Остала	54131	55405	55911	52114	49625	45169	39111	33885	Other
Алексинач	5797	6788	8828	12007	15734	17030	17171	16685	U Aleksinac
Алексиначки Бујмир	580	587	640	579	604	587	557	504	Aleksinački Bujmir
Алексиначки Рудник	1074	2151	2461	1961	1927	1645	1467	1293	U Aleksinački Rudnik
Банковац	189	191	204	166	219	205	178	151	Bankovac
Бели Брег	611	598	577	511	457	375	269	222	Beli Breg
Беља	106	113	106	99	73	56	43	22	Belja
Бобовиште	1424	1558	1623	1425	1340	1226	1074	885	Bobovište
Бован	1084	1055	1033	911	821	690	554	482	Bovan
Брадарац	721	742	730	647	573	454	334	216	Bradarac
Вакуп	612	637	677	622	732	844	740	834	Vakup
Велики Дреновац	1028	1001	950	787	694	605	483	438	Veliki Drenovac
Витковац	730	718	702	616	549	479	398	312	Vitkovac
Врело	1085	1094	968	764	655	495	355	265	Vrelo
Врћеновица	876	890	858	753	693	568	501	380	Vrćenovica
Вукања	1131	1172	1143	1071	1038	883	705	600	Vukanja
Вукашиновац	831	851	849	738	641	593	512	432	Vukašinovac



2. Упоредни преглед броја становника 1948, 1953, 1961, 1971, 1981, 1991, 2002 и 2011. године (наставак)  
Comparative overview of the number of population in 1948, 1953, 1961, 1971, 1981, 1991, 2002 and 2011 (continued)

Регион Област Град – општина Насеље	Број становника / Number of population								Region Area City – Municipality Settlement
	1948	1953	1961	1971	1981	1991	2002	2011	
Глоговица	734	723	810	917	924	916	874	807	Glogovica
Голешница	190	200	178	104	29	8	4	1	Golešnica
Горња Пешчаница	401	435	414	385	354	306	248	243	Gornja Peščanica
Горње Сухотно	534	559	559	517	480	400	343	246	Gornje Suhotno
Горњи Адровац	375	360	350	354	303	232	134	105	Gornji Adrovac
Горњи Крупац	1048	1087	1050	965	790	617	510	388	Gornji Krupac
Горњи Љубеш	352	344	343	316	267	259	240	170	Gornji Ljubeš
Гредетин	992	1060	992	929	858	784	659	539	Gredetin
Грејач	905	899	929	845	802	754	696	544	Grejač
Дашница	491	487	449	337	239	141	115	94	Dašnica
Делиград	492	486	437	355	318	255	211	161	Deligrad
Добрујевац	750	780	730	642	555	496	388	305	Dobrujevac
Доња Пешчаница	146	141	161	157	148	129	122	96	Donja Peščanica
Доње Сухотно	352	369	357	366	357	366	320	301	Donje Suhotno
Доњи Адровац	923	895	906	881	948	850	761	741	Donji Adrovac
Доњи Крупац	637	669	679	622	542	451	364	286	Donji Krupac
Доњи Љубеш	1027	1078	1029	919	786	731	597	498	Donji Ljubeš
Дражевац	1274	1289	1284	1279	1262	1162	1188	899	Draževac
Житковац	1124	1237	1754	2255	2464	2735	2680	2624	Žitkovac
Јаковље	713	704	673	567	521	463	352	270	Jakovlje
Јасење	346	347	324	281	247	224	210	174	Jasenje
Каменица	240	240	244	229	207	142	103	70	Kamenica
Катун	937	1008	980	830	761	700	571	455	Katun
Копривница	413	411	412	368	333	293	223	212	Koprivnica
Корман	1300	1283	1282	1163	1087	996	773	689	Korman
Краљево	1034	1087	1206	1113	1106	999	930	821	Kraljevo
Крушје	459	498	499	486	434	374	332	282	Krušje
Кулина	543	528	670	676	672	764	731	589	Kulina
Липовац	881	896	787	641	606	509	418	332	Lipovac
Лознац	363	366	367	292	235	209	176	138	Loznac
Лоћика	688	693	710	626	524	449	380	302	Loćika
Лужане	1396	1428	1449	1266	1158	1081	942	826	Lužane
Љуптен	659	808	775	742	633	486	408	313	Ljupten
Мали Дреновац	368	367	361	296	246	210	176	135	Mali Drenovac
Мозгово	2664	2766	2728	2445	2234	1992	1632	1391	Mozgovo
Моравац	1504	1503	1564	1582	1932	1972	1785	1744	Moravac
Моравски Бујмир	322	344	347	321	279	251	207	156	Moravski Bujmir
Нозрина	940	923	915	831	884	789	743	699	Nozrina
Породин	359	375	355	325	293	230	154	103	Porodin
Преконози	618	617	566	431	325	245	173	96	Prekonozzi
Прћиловица	1097	1244	1550	1976	2572	2409	2410	2362	Prćilovica
Пруговац	670	690	664	584	494	402	318	237	Prugovac
Радевце	793	788	777	785	724	637	493	444	Radevce
Рсовац	858	886	866	765	649	514	395	275	Rsovac
Рутевац	1865	1952	1874	1688	1467	1389	1094	889	Rutevac
Срезовац	328	330	331	291	259	271	238	185	Srezovac
Станци	609	595	587	465	374	301	241	174	Stanci
Стублина	295	295	258	254	220	189	158	157	Stublina

**2. Упоредни преглед броја становника 1948, 1953, 1961, 1971, 1981, 1991, 2002 и 2011. године (наставак)**  
**Comparative overview of the number of population in 1948, 1953, 1961, 1971, 1981, 1991, 2002 and 2011 (continued)**

Регион Област Град – општина Насеље	Број становника / Number of population								Region Area City – Municipality Settlement
	1948	1953	1961	1971	1981	1991	2002	2011	
Суботинац	1691	1826	1939	1643	1481	1311	1061	893	Subotinac
Тешица	1882	1879	2040	2178	2209	2050	1888	1717	Tešica
Трњане	1752	1780	1783	1756	1692	1616	1361	1274	Trnjane
Ћићина	350	351	366	335	297	273	238	199	Ćićina
Црна Бара	350	334	307	267	250	219	175	127	Crna Bara
Честа	355	385	351	328	290	230	215	161	Česta
Чукуровац	488	327	288	229	201	168	122	85	Čukurovac
Шурић	246	246	245	225	214	160	128	118	Šurić
Гаџин Хан	26380	26182	23965	19974	16281	12990	10464	8389	Gadžin Han
Остала	26380	26182	23965	19974	16281	12990	10464	8389	Other
Велики Вртоп	941	940	862	775	564	394	270	216	Veliki Vrtop
Велики Крчимир	1661	1696	1594	1347	1120	749	466	335	Veliki Krčimir
Виландрица	336	339	324	269	227	201	179	149	Vilandrica
Гаре	346	360	321	234	144	92	59	39	Gare
Гаџин Хан	931	951	879	903	997	1131	1245	1223	Gadžin Han
Горње Влаسه	1048	933	756	621	423	306	171	104	Gornje Vlasse
Горње Драговље	1126	1152	1212	1109	866	647	431	329	Gornje Dragovlje
Горњи Барбеш	1247	1265	1080	799	662	499	488	407	Gornji Barbeš
Горњи Душник	748	763	648	497	346	296	237	184	Gornji Dušnik
Гркиња	1402	1393	1320	1101	973	833	771	648	Grkinja
Доње Драговље	977	976	964	862	643	530	452	389	Donje Dragovlje
Доњи Барбеш	601	628	574	457	366	271	217	154	Donji Barbeš
Доњи Душник	502	549	546	535	547	613	591	516	Donji Dušnik
Дуга Пољана	340	341	247	139	97	63	60	39	Duga Poljana
Дукат	545	574	560	461	394	301	265	201	Dukat
Јагличје	618	587	487	378	245	140	92	56	Jagličje
Калетинац	559	538	490	350	226	150	101	60	Kaletinac
Копривница	904	847	705	461	295	166	99	59	Koprivnica
Краставче	781	670	538	305	220	192	110	98	Krastavče
Лицје	1540	1519	1488	1264	982	643	414	269	Ličje
Мали Вртоп	506	508	502	370	298	209	150	126	Mali Vrtop
Мали Крчимир	461	497	497	487	420	330	256	195	Mali Krčimir
Марина Кутина	821	798	672	588	491	419	347	297	Marina Kutina
Миљковац	265	248	193	131	86	62	50	34	Miljkovac
Ново Село	251	259	256	188	144	83	47	25	Novo Selo
Овсињинац	683	685	640	541	428	337	237	148	Ovsinjinac
Равна Дубрава	1232	1228	1201	1039	884	727	450	300	Ravna Dubrava
Семче	802	792	782	676	553	397	309	226	Semče
Сопотница	950	898	715	604	474	334	248	179	Sopotnica
Тасковићи	859	824	706	531	434	403	403	316	Taskovići
Топоница	806	827	895	999	1030	983	947	853	Toponica
Ћелије	485	500	423	271	205	125	62	44	Ćelije
Чагровац	730	752	634	485	331	246	161	114	Čagrovac
Шебет	376	345	254	197	166	118	79	57	Šebet
Дољевац	17641	18825	19860	20228	20663	20662	19561	18463	Doljevac
Остала	17641	18825	19860	20228	20663	20662	19561	18463	Other
Белотинац	1129	1223	1301	1293	1292	1387	1321	1244	Belotinac
Дољевац	416	435	274	1130	1378	1536	1625	1657	Doljevac

**2. Упоредни преглед броја становника 1948, 1953, 1961, 1971, 1981, 1991, 2002 и 2011. године (наставак)**  
**Comparative overview of the number of population in 1948, 1953, 1961, 1971, 1981, 1991, 2002 and 2011 (continued)**

Регион Област Град – општина Насеље	Број становника / Number of population								Region Area City – Municipality Settlement
	1948	1953	1961	1971	1981	1991	2002	2011	
Клисура	202	221	242	237	223	215	184	153	Klisura
Кнежица	709	734	763	673	647	648	586	526	Knežica
Кочане	1465	1547	2012	1594	1605	1595	1591	1451	Kočane
Малошиште	2542	2680	2818	3071	3085	3025	2933	2835	Malošište
Мекиш	1147	1188	1232	1167	1225	1198	1137	1076	Mekiš
Орљане	1448	1567	1622	1657	1690	1716	1612	1479	Orljane
Перутина	476	489	449	338	302	258	204	175	Perutina
Пуковац	3404	3694	3908	4065	4186	4215	3956	3864	Pukovac
Русна	842	909	942	835	746	635	516	404	Rusna
Ђурлина	241	266	243	211	199	189	193	184	Čurlina
Чапљинац	943	1017	1034	1050	1125	1104	1008	922	Čapljinaц
Чечина	939	1004	1054	956	953	914	834	726	Čečina
Шаиновац	843	898	956	993	1017	1039	955	898	Šajinovac
Шарлинац	895	953	1010	958	990	988	906	869	Šarlince
Мерошина	18326	19469	18899	18028	17489	16139	14812	13968	Merošina
Остала	18326	19469	18899	18028	17489	16139	14812	13968	Other
Азбресница	1277	1340	1305	1102	1044	965	853	726	Azbresnica
Александрово	429	402	335	305	362	361	393	409	Aleksandrovo
Арбанасце	614	653	724	733	694	679	568	513	Arbanasce
Балајнац	1397	1456	1334	1333	1298	1249	1236	1254	Balajnac
Баличевац	1290	1374	1372	1322	1291	1268	1185	1141	Baličevac
Батушинац	863	916	868	844	821	840	830	792	Batušinac
Билјег	525	568	524	571	562	524	526	498	Biljeg
Брест	624	675	750	680	679	643	562	547	Brest
Бучић	682	696	679	703	642	600	549	489	Bučić
Горња Расовача	309	338	331	309	294	227	250	218	Gornja Rasovača
Градиште	884	917	821	736	744	652	596	559	Gradište
Девча	980	1041	1015	861	719	569	492	385	Devča
Дешилово	890	975	914	796	719	607	429	366	Dešilovo
Доња Расовача	676	722	700	592	609	583	538	536	Donja Rasovača
Дудулајце	599	626	664	572	499	409	363	309	Dudulajce
Јовановац	663	688	670	698	662	617	513	492	Jovanovac
Југ Богдановац	592	643	646	606	578	551	474	493	Jug Bogdanovac
Кованлук	304	336	326	300	332	303	266	226	Kovanluk
Костадиновац	429	464	427	391	369	325	306	254	Kostadinovac
Крајковац	872	933	950	881	806	704	607	509	Krajkovac
Лепаја	851	922	858	825	780	736	674	600	Lepaja
Мерошина	469	521	508	690	867	909	873	905	Merošina
Мраморско Брдо	73	69	57	52	62	62	67	189	Mramorsko Brdo
Облачина	533	612	574	572	586	501	443	447	Oblačina
Падина	412	439	447	415	429	360	370	335	Padina
Рожина	907	951	923	977	931	805	753	692	Rožina
Чубура	182	192	177	162	110	90	96	84	Čubura
Ражањ	18931	19623	18829	17113	15586	13582	11369	9150	Ražanj
Остала	18931	19623	18829	17113	15586	13582	11369	9150	Other
Браљина	920	898	804	653	491	335	266	125	Braljina
Варош	679	717	700	618	553	582	360	290	Varoš

**2. Упоредни преглед броја становника 1948, 1953, 1961, 1971, 1981, 1991, 2002 и 2011. године (наставак)**  
**Comparative overview of the number of population in 1948, 1953, 1961, 1971, 1981, 1991, 2002 and 2011 (continued)**

Регион Област Град – општина Насеље	Број становника / Number of population								Region Area City – Municipality Settlement
	1948	1953	1961	1971	1981	1991	2002	2011	
Витошевац	2132	2227	2193	2000	1828	1535	1277	1070	Vitoševac
Грабово	438	454	415	345	314	260	193	161	Grabovo
Липовац	382	396	412	380	379	349	298	254	Lipovac
Мађере	949	986	931	842	749	631	525	421	Mađere
Малетина	332	346	328	285	245	208	188	131	Maletina
Мађија	311	307	288	237	197	166	126	73	Maćija
Нови Брачин	788	812	846	771	709	696	568	511	Novi Bračin
Пардик	720	747	695	614	572	489	385	326	Pardik
Подгорац	1063	1095	1034	911	802	649	516	403	Podgorac
Послон	667	668	625	513	383	320	264	191	Poslon
Прасковче	773	822	748	615	615	571	511	418	Praskovče
Претрковац	568	592	563	513	480	441	326	285	Pretrkovac
Ражањ	1008	1102	1159	1308	1331	1370	1537	1245	Ražanj
Рујиште	872	881	828	731	651	529	413	315	Rujište
Скорица	1615	1715	1675	1523	1436	1179	958	803	Skorica
Смиловац	1569	1622	1592	1486	1433	1286	1052	891	Smilovac
Стари Брачин	702	745	706	621	561	445	371	298	Stari Bračin
Церово	210	191	165	157	119	91	66	48	Cerovo
Црни Као	829	822	754	765	724	619	504	378	Crni Kao
Чубура	324	343	309	283	270	249	194	160	Čubura
Шетка	1080	1135	1059	942	744	582	471	353	Šetka
Сврљиг	32282	32939	30260	26505	24242	20740	17284	14249	Svrljig
Градска	1618	1929	2212	3563	5593	7126	7358	7553	Urban
Остала	30664	31010	28048	22942	18649	13614	9926	6696	Other
Белоиње	782	791	722	600	524	415	343	268	Beloinje
Бурдимо	1357	1348	1260	1010	809	601	406	289	Burdimmo
Бучум	490	482	463	365	275	185	106	76	Bučum
Варош	889	887	760	526	351	261	168	94	Varoš
Влахово	655	623	523	470	397	255	163	107	Vlahovo
Галибабинац	1371	1394	1290	1112	835	488	342	220	Galibabinac
Гојмановац	383	377	347	309	211	137	94	66	Gojmanovac
Грбавче	1591	1641	1448	1285	984	758	567	417	Grbavče
Гулијан	795	804	678	579	448	301	201	134	Gulijan
Гушевац	756	784	827	696	593	459	320	213	Guševac
Давидовац	836	881	762	619	519	311	199	133	Davidovac
Драјинац	1536	1537	1371	1077	1033	866	706	542	Drajinac
Ђуринац	122	145	166	268	421	536	547	189	Đurinac
Жељево	352	364	348	234	168	84	87	52	Željevo
Извор	1930	1996	1908	1497	1259	924	722	439	Izvor
Копажкошара	544	562	478	423	297	190	112	68	Kopajkošara
Лабуково	744	694	616	469	318	198	122	70	Labukovo
Лалинац	1332	1354	1226	944	757	586	445	303	Lalinac
Лозан	672	656	635	521	456	323	210	119	Lozan
Луково	1149	1137	1049	931	738	414	277	161	Lukovo
Манојлица	796	813	752	639	541	406	272	166	Manojlica
Мерџелат	528	517	481	349	257	218	147	109	Merđelat
Мечји До	248	248	218	159	105	92	44	29	Mečji Do

2. Упоредни преглед броја становника 1948, 1953, 1961, 1971, 1981, 1991, 2002 и 2011. године (наставак)  
Comparative overview of the number of population in 1948, 1953, 1961, 1971, 1981, 1991, 2002 and 2011 (continued)

Регион Област Град – општина Насеље	Број становника / Number of population								Region Area City – Municipality Settlement
	1948	1953	1961	1971	1981	1991	2002	2011	
Нишевац	1185	1239	1131	895	752	607	523	416	Niševac
Околиште	561	580	521	432	298	237	141	92	Okolište
Округлица	772	743	660	540	445	301	226	164	Okruglica
Палилула	239	268	245	222	145	101	75	51	Palilula
Периш	752	779	725	593	512	300	220	125	Periš
Пирковац	175	193	151	120	92	56	34	26	Pirkovac
Плужина	1221	1267	1133	944	746	587	370	255	Plužina
Попшица	923	910	759	563	410	259	155	111	Popšica
Преконога	1386	1483	1284	1018	929	739	578	465	Prekonoga
Радмировац	528	539	478	436	375	274	200	132	Radmirovac
Рибаре	723	748	671	549	458	364	296	232	Ribare
Сврљиг	1618	1929	2212	3563	5593	7126	7358	7553	Svrljig
Сливје	404	418	397	312	264	183	130	88	Slivje
Тијовац	542	521	472	396	319	193	118	73	Tijovac
Црнољевика	661	675	571	477	399	330	219	189	Crnoljevica
Шљивовик	734	612	522	363	209	75	41	13	Šljivovik
<b>Пиротска област</b>	<b>160285</b>	<b>157360</b>	<b>145789</b>	<b>136008</b>	<b>127427</b>	<b>116926</b>	<b>105654</b>	<b>92479</b>	<b>Pirotska oblast</b>
Градска	18238	19983	27352	42226	53756	60160	60847	57807	Urban
Остала	142047	137377	118437	93782	73671	56766	44807	34672	Other
Бабушница	37532	37312	34316	29033	23872	19333	15734	12307	Babušnica
Градска	603	749	972	1668	2906	4270	4575	4601	Urban
Остала	36929	36563	33344	27365	20966	15063	11159	7706	Other
Александровац	173	192	190	153	124	104	71	54	Aleksandrovac
Бабушница	603	749	972	1668	2906	4270	4575	4601	Babušnica
Бердуј	595	596	564	515	395	222	157	94	Berduj
Берин Извор	458	482	473	362	288	151	90	41	Berin Izvor
Богдановац	1253	1213	1104	846	515	304	170	42	Bogdanovac
Братишевац	603	615	539	464	359	260	194	142	Bratiševac
Брестов Дол	403	405	374	246	121	62	32	15	Brestov Dol
Вава	893	909	723	587	475	358	266	222	Vava
Валниш	639	553	441	293	170	125	97	48	Valniš
Велико Боњинце	1438	1408	1246	952	835	678	459	278	Veliko Bonjince
Војници	464	441	380	287	237	139	104	96	Vojnici
Врело	364	569	638	545	425	247	141	78	Vrelo
Вучи Дел	354	364	392	391	408	278	171	80	Vuči Del
Горње Крњино	665	700	673	561	377	321	248	143	Gornje Krnjino
Горњи Стрижевац	960	960	787	601	399	228	154	100	Gornji Striževac
Горчинце	1293	1245	1033	887	751	645	537	420	Gorčinci
Грнчар	741	737	668	508	342	217	159	88	Grnčar
Дол	539	566	548	414	276	160	82	45	Dol
Доње Крњино	619	636	522	474	377	338	271	222	Donje Krnjino
Доњи Стрижевац	264	285	299	252	232	229	259	227	Donji Striževac
Драгинац	729	732	615	606	485	483	885	864	Draginac
Дучевац	636	597	510	429	304	209	136	82	Dučevac
Завидинце	1369	1419	1335	1119	926	714	503	356	Zavidince
Звонце	587	538	585	439	381	332	254	191	Zvonce
Извор	967	923	717	592	439	344	263	210	Izvor

**2. Упоредни преглед броја становника 1948, 1953, 1961, 1971, 1981, 1991, 2002 и 2011. године (наставак)**  
**Comparative overview of the number of population in 1948, 1953, 1961, 1971, 1981, 1991, 2002 and 2011 (continued)**

Регион Област Град – општина Насеље	Број становника / Number of population								Region Area City – Municipality Settlement
	1948	1953	1961	1971	1981	1991	2002	2011	
Јасенов Дел	844	835	785	666	494	310	198	102	Jasenov Del
Калуђерево	839	857	723	628	505	392	273	186	Kaluderovo
Камбелевац	1086	1067	999	858	731	579	419	313	Kambelevci
Кијевац	295	321	280	216	117	73	54	31	Kijevac
Лесковица	332	327	322	307	193	59	31	7	Leskovica
Линово	657	657	614	470	317	184	118	64	Linovo
Љуберађа	925	757	738	583	524	368	287	202	Ljuberada
Мало Боњинце	462	409	376	274	201	159	115	49	Malo Bonjince
Масуревац	218	218	184	131	80	52	28	10	Masurovci
Мезграја	231	223	202	153	105	87	57	31	Mezgraja
Модра Стена	825	809	746	577	441	356	257	181	Modra Stena
Нашушковица	656	649	642	623	586	428	295	167	Našuškovica
Остатовица	867	871	805	593	360	165	83	44	Ostatovica
Пресека	606	630	647	611	535	364	268	177	Preseka
Проваљеник	502	497	434	385	306	282	202	149	Provaljenik
Радињинце	612	654	627	591	532	404	288	172	Radinjinci
Радосин	594	554	498	445	298	151	71	41	Radosinj
Радошевац	481	505	450	405	348	263	222	183	Radoševac
Ракита	846	784	837	626	578	455	340	251	Rakita
Раков Дол	591	618	498	444	257	128	18	8	Rakov Dol
Раљин	468	432	362	249	141	84	50	16	Raljin
Ресник	434	444	408	322	267	203	158	112	Resnik
Стол	939	934	858	745	584	455	347	248	Stol
Стрелац	1589	1507	1367	1156	844	605	392	214	Strelac
Студена	1414	1315	1150	819	599	372	200	120	Studena
Сурачево	802	774	682	593	536	497	444	377	Suračevo
Црвена Јабuka	856	872	841	704	456	248	126	61	Crvena Jabuka
Штрбовац	952	958	913	668	390	192	115	52	Štrbovac
Бела Паланка	29641	28756	24982	21325	18744	16447	14381	12126	Bela Palanka
Градска	2823	3168	4300	5772	7502	8347	8626	8143	Urban
Остала	26818	25588	20682	15553	11242	8100	5755	3983	Other
Бабин Кал	685	623	516	370	180	107	51	24	Babin Kal
Бежиште	686	664	612	468	357	266	175	89	Bežište
Бела Паланка	2823	3168	4300	5772	7502	8347	8626	8143	Bela Palanka
Букуровац	709	512	271	139	78	50	26	18	Bukurovac
Вета	975	988	811	564	349	188	134	89	Veta
Витановац	648	564	469	381	206	143	72	44	Vitanovac
Врандол	468	450	422	348	329	301	211	289	Vrandol
Вргудинац	697	647	457	336	304	217	152	96	Vrgudinac
Глоговац	516	493	344	188	164	82	47	30	Glogovac
Горња Глама	488	460	341	203	126	85	34	15	Gornja Glama
Горња Коритница	504	491	438	327	246	150	109	64	Gornja Koritnica
Горњи Рињ	429	413	282	148	44	21	10	2	Gornji Rinj
Градиште	271	259	212	153	123	77	54	11	Gradište
Дивљана	433	421	312	245	218	186	141	95	Divljana
Долац (насеље)	425	402	424	444	398	468	430	435	Dolac (naselje)
Долац (село)	416	397	326	234	188	120	83	57	Dolac (selo)

**2. Упоредни преглед броја становника 1948, 1953, 1961, 1971, 1981, 1991, 2002 и 2011. године (наставак)**  
**Comparative overview of the number of population in 1948, 1953, 1961, 1971, 1981, 1991, 2002 and 2011 (continued)**

Регион Област Град – општина Насеље	Број становника / Number of population								Region Area City – Municipality Settlement
	1948	1953	1961	1971	1981	1991	2002	2011	
Доња Глама	388	366	306	203	118	67	26	8	Donja Glama
Доња Коритница	898	862	682	556	401	298	216	165	Donja Koritnica
Доњи Рињ	256	260	177	116	45	23	13	6	Donji Rinj
Дражево	333	306	245	152	70	44	30	18	Draževo
Клење	310	300	275	176	112	72	54	26	Klenje
Клисура	1199	1141	895	677	534	336	222	189	Klisura
Козја	553	552	454	374	222	124	76	38	Kozja
Космовац	411	423	363	263	194	140	110	68	Kosmovac
Кременица	508	505	358	215	149	75	29	13	Kremenica
Крупац	78	75	71	58	55	50	35	62	Krupac
Ланиште	285	263	204	155	133	106	68	44	Lanište
Лесковик	151	122	93	67	44	34	24	10	Leskovik
Љубатовица	682	653	494	373	229	146	87	32	Ljubatovica
Мирановац	490	466	368	261	162	89	43	12	Miranovac
Мирановачка Кула	72	68	61	70	43	39	17	9	Miranovačka Kula
Моклиште	2200	2132	1720	1374	1024	704	492	303	Moklište
Мокра	1481	1431	1082	714	555	402	315	188	Mokra
Ново Село	271	257	203	139	104	86	46	33	Novo Selo
Ореовац	438	408	298	223	146	102	54	27	Oreovac
Пајеж	1048	980	723	561	299	132	90	41	Pajež
Сињац	1086	1043	830	673	503	380	241	161	Sinjac
Тамњаница	787	743	614	468	356	274	171	113	Tamnjanica
Теловац	415	405	326	266	160	81	44	31	Telovac
Топоница	654	633	434	276	178	117	68	30	Toponica
Црвена Река	1034	981	1073	961	1006	972	917	688	Crvena Reka
Црвени Брег	28	28	33	30	33	35	27	27	Crveni Breg
Црнче	489	467	432	351	223	114	64	37	Crnče
Чифлик	226	209	241	200	154	140	103	87	Čiflik
Шљивовик	1122	1155	1009	818	552	391	263	148	Šljivovik
Шпај	575	570	381	235	128	66	81	11	Špaj
Димитровград	23063	22082	18418	16365	15158	13488	11748	10118	Dimitrovgrad
Градска	2944	2891	3665	5488	7055	7276	6968	6278	Urban
Остала	20119	19191	14753	10877	8103	6212	4780	3840	Other
Бански Дол	402	367	282	148	79	45	19	7	Banski Dol
Барје	725	728	588	376	199	74	42	29	Barje
Бачево	325	302	252	119	61	38	19	6	Bačevo
Белеш	380	374	301	468	664	784	830	773	Beleš
Било	354	354	258	128	67	27	14	3	Bilo
Бољев Дол	251	246	184	131	66	29	8	5	Baljev Dol
Браћевци	201	190	139	80	52	28	12	5	Bračevci
Бребевица	413	372	329	233	148	90	62	25	Brebevnica
Верзар	360	302	211	135	75	32	9	1	Verzar
Височки Одоровци	882	846	665	435	303	222	135	68	Visočki Odorovci
Влковија	409	351	249	149	89	53	17	19	Vlkovija
Врапча	309	266	175	84	61	31	12	4	Vrapča
Гојин Дол	518	493	348	330	343	333	264	242	Gojin Dol
Горња Невља	428	405	334	261	147	90	40	19	Gornja Nevlja



**2. Упоредни преглед броја становника 1948, 1953, 1961, 1971, 1981, 1991, 2002 и 2011. године (наставак)**  
**Comparative overview of the number of population in 1948, 1953, 1961, 1971, 1981, 1991, 2002 and 2011 (continued)**

Регион Област Град – општина Насеље	Број становника / Number of population								Region Area City – Municipality Settlement
	1948	1953	1961	1971	1981	1991	2002	2011	
Горњи Криводол	454	413	283	147	102	39	17	8	Gornji Krivodol
Градиње	553	461	380	320	282	250	204	161	Gradinje
Грапа	169	182	142	74	21	7	4	3	Grapa
Гуленовци	497	435	353	246	151	102	60	22	Gulenovci
Димитровград	2944	2891	3665	5488	7055	7276	6968	6278	Dimitrovgrad
Доња Невља	509	503	346	229	114	65	31	17	Donja Nevlja
Доњи Криводол	216	205	156	119	51	31	19	11	Donji Krivodol
Драговита	938	953	719	467	186	95	81	49	Dragovita
Жељуша	476	454	490	850	1391	1442	1394	1311	Željuša
Изатовци	366	319	253	201	106	56	31	28	Izatovci
Искровци	556	556	378	260	137	61	38	24	Iskrovci
Каменица	365	346	263	182	98	61	30	15	Kamenica
Куса Врана	1010	1005	830	670	422	279	166	80	Kusa Vrana
Лукавица	233	230	185	287	407	473	429	388	Lukavica
Мазгош	525	449	338	186	125	65	27	30	Mazgoš
Мојинци	273	242	209	143	82	46	34	24	Mojinci
Паскашија	230	217	146	94	56	30	11	6	Paskašija
Петачинци	286	270	146	75	36	28	19	9	Petačinci
Петерлаш	610	572	428	277	148	81	33	11	Petrlaš
Планиница	147	146	111	71	35	15	8	2	Planinica
Поганово	1067	1082	763	449	266	133	77	31	Poganovo
Прача	172	158	115	52	27	7	2	-	Prača
Протопопинци	500	470	377	269	163	91	55	45	Protopopinci
Радејна	549	527	407	303	191	133	87	84	Radejna
Сенокос	568	562	405	269	144	78	44	29	Senokos
Скрвеница	413	396	327	213	102	61	32	24	Skrvenica
Сливница	224	224	177	103	56	32	18	5	Slivnica
Смиловци	964	939	762	513	403	298	163	104	Smilovci
Трнски Одоровци	1292	1279	949	731	447	277	183	113	Trnski Odorovci
Пирот	70049	69210	68073	69285	69653	67658	63791	57928	Pirot
Градска	11868	13175	18415	29298	36293	40267	40678	38785	Urban
Остала	58181	56035	49658	39987	33360	27391	23113	19143	Other
Базовик	1072	1078	1009	820	540	336	203	135	Bazovik
Барје Чифлик	820	790	775	765	782	788	693	594	Barje Čiflik
Басара	204	175	127	94	37	19	8	2	Basara
Бела	256	233	206	165	120	41	37	24	Bela
Бериловац	622	608	563	687	1051	1632	1933	1838	Berilovac
Беровица	236	246	179	109	81	41	30	9	Berovica
Блато	1150	1112	985	884	792	697	630	578	Blato
Брлог	519	520	448	302	192	130	83	56	Brlog
Велика Лукања	719	693	662	517	327	22	17	6	Velika Lukanja
Велики Јовановац	939	920	815	719	609	487	395	334	Veliki Jovanovac
Велики Суводол	1246	1156	1009	808	752	614	523	401	Veliki Suvodol
Велико Село	813	776	579	486	465	413	345	277	Veliko Selo
Височка Ржана	561	580	516	301	144	101	54	23	Visočka Ržana
Власи	710	732	527	269	188	138	71	42	Vlasi
Војнеговац	764	752	635	517	416	336	270	219	Vojnegovac

2. Упоредни преглед броја становника 1948, 1953, 1961, 1971, 1981, 1991, 2002 и 2011. године (наставак)  
Comparative overview of the number of population in 1948, 1953, 1961, 1971, 1981, 1991, 2002 and 2011 (continued)

Регион Област Град – општина Насеље	Број становника / Number of population								Region Area City – Municipality Settlement
	1948	1953	1961	1971	1981	1991	2002	2011	
Враниште	756	728	558	499	372	282	165	103	Vranište
Ѓњилан	1342	1353	1341	1453	1474	2143	2478	2520	Gnjilan
Горња Држина	269	266	195	106	76	49	29	29	Gornja Držina
Гостуша	1308	1144	1050	787	533	269	139	70	Gostuša
Градашница	690	695	698	657	660	452	412	362	Gradašnica
Градиште	352	319	240	188	153	114	86	73	Gradište
Добри До	1222	1146	1001	801	473	231	116	57	Dobri Do
Дојкинци	1005	973	982	864	587	400	273	176	Dojkinci
Држина	1168	1151	975	850	679	593	472	387	Držina
Засковци	618	637	532	374	219	113	68	46	Zaskovci
Извор	1217	1163	1069	1103	1007	905	781	729	Izvor
Јалботина	439	421	371	290	202	122	104	79	Jalbotina
Јеловица	454	450	571	399	250	182	113	87	Jelovica
Камик	675	639	564	410	321	177	112	55	Kamik
Копрившtica	390	406	371	314	216	117	67	45	Koprivštica
Костур	836	811	700	618	513	416	311	241	Kostur
Крупац	2711	2577	2245	1924	1883	1635	1444	1302	Krupac
Куманово	300	267	221	150	100	56	38	8	Kumanovo
Мали Јовановац	352	323	267	233	180	155	144	119	Mali Jovanovac
Мали Суводол	843	785	695	553	419	349	281	251	Mali Suvodol
Милојковац	81	80	68	49	28	13	7	2	Milojkovac
Мирковци	284	272	201	155	94	46	20	10	Mirkovci
Нишор	799	740	646	536	393	236	162	89	Nišor
Нови Завој	1693	1526	1485	180	1222	1538	1458	1373	Novi Zavoј
Обреновац	259	230	205	193	171	140	143	114	Obrenovac
Ореовица	624	614	576	441	321	205	128	80	Oreovica
Орља	663	642	543	451	246	145	75	40	Orlja
Осмакова	1218	1130	957	701	604	357	292	100	Osmakova
Паклештица	758	729	666	412	190	91	56	32	Pakleštica
Пасјац	497	526	391	317	126	67	32	13	Pasjač
Петровац	1105	1028	919	754	610	487	389	286	Petrovac
Пирот	11868	13175	18415	29298	36293	40267	40678	38785	Pirot
Планиница	186	188	144	83	51	31	18	7	Planinica
Покревеник	651	679	696	647	476	170	126	57	Pokrevenik
Пољска Ржана	976	959	909	946	1114	1306	1349	1276	Poljska Ržana
Понор	765	786	723	659	608	484	379	298	Ponor
Присјан	1027	1037	915	694	486	251	143	79	Prisjan
Рагодеш	1051	1000	873	776	556	358	234	138	Ragodeš
Расница	1120	1088	930	725	603	472	391	325	Rasnica
Росомач	606	590	440	337	166	107	60	37	Rosomač
Рсовци	1519	1406	1221	823	479	347	183	106	Rsovci
Рудиње	980	885	830	656	462	311	217	138	Rudinje
Сиња Глава	537	554	461	396	299	190	138	56	Sinja Glava
Славиња	403	358	285	188	123	81	49	39	Slavinja
Сопот	1103	1083	945	764	779	503	367	261	Sopot
Срећковац	656	655	512	359	278	229	162	101	Srečkovac
Станичење	1388	1395	1299	1090	845	742	609	457	Staničenje
Суково	1656	1565	1424	1127	1099	889	728	657	Sukovo

**2. Упоредни преглед броја становника 1948, 1953, 1961, 1971, 1981, 1991, 2002 и 2011. године (наставак)**  
**Comparative overview of the number of population in 1948, 1953, 1961, 1971, 1981, 1991, 2002 and 2011 (continued)**

Регион Област Град – општина Насеље	Број становника / Number of population								Region Area City – Municipality Settlement
	1948	1953	1961	1971	1981	1991	2002	2011	
Темска	2244	2224	2029	1736	1435	1162	908	719	Темска
Топли До	1145	1051	976	722	285	160	108	51	Topli Do
Трњана	462	457	388	350	268	215	157	142	Trnjana
Церев Дел	314	242	205	155	96	61	30	11	Cerev Del
Церова	733	719	639	564	410	250	171	104	Cerova
Црвенчево	416	383	317	245	209	154	135	100	Crvenčevo
Црноклиште	929	895	727	618	548	444	338	275	Crnoklište
Чиниглавци	1062	1029	849	665	568	423	331	236	Činiglavci
Шугрин	693	665	583	457	299	171	95	57	Šugrin
<b>Подунавска област</b>	<b>153039</b>	<b>164975</b>	<b>180122</b>	<b>197205</b>	<b>220425</b>	<b>226089</b>	<b>209987</b>	<b>199395</b>	<b>Podunavska oblast</b>
Градска	28966	36098	50118	71536	95179	106227	104315	103864	Urban
Остала	124073	128877	130004	125669	125246	119862	105672	95531	Other
Велика Плана	43188	45804	46952	48443	52114	50650	44167	40902	Velika Plana
Градска	7347	8343	9922	12657	16175	17197	16210	16088	Urban
Остала	35841	37461	37030	35786	35939	33453	27957	24814	Other
Велика Плана	7347	8343	9922	12657	16175	17197	16210	16088	Velika Plana
Велико Орашје	2937	3152	3064	2932	2894	2636	2299	2110	Veliko Orašje
Доња Ливадица	2316	2510	2420	2289	2261	2082	1750	1709	Donja Livadica
Крњево	5751	5853	5876	5623	5437	5101	4253	3777	Krnjevo
Купусина	644	603	538	476	395	366	267	190	Kupusina
Лозовик	6638	7059	7065	6715	6650	6295	5607	4842	Lozovik
Марковац	3579	3749	3966	4085	4462	4076	3228	2915	Markovac
Милошевац	4201	4534	4460	4387	4361	4131	3426	2967	Miloševac
Ново Село	1577	1627	1623	1523	1684	1628	1256	1229	Novo Selo
Радовање	1129	1131	937	840	847	770	689	543	Radovanje
Ракинац	1786	1810	1668	1566	1516	1404	1100	943	Rakinac
Старо Село	3718	3825	3867	3925	4114	3692	3022	2733	Staro Selo
Трновче	1565	1608	1546	1425	1318	1272	1060	856	Trnovče
Смедерево	59545	66132	77682	90650	107366	115617	109809	108209	Smederevo
Градска	14206	18328	27182	40192	55369	63884	62805	64175	Urban
Остала	45339	47804	50500	50458	51997	51733	47004	44034	Other
Бадљевица	652	696	656	559	519	471	439	374	Badljeвица
Биновац	827	857	848	769	732	720	444	428	Binovac
Водањ	1197	1317	1363	1336	1406	1426	1314	1206	Vodanj
Враново	1789	1931	2155	2404	2811	2888	2682	2690	Vranovo
Врбовац	1344	1351	1416	1303	1268	1220	1108	1020	Vrbovac
Вучак	691	714	752	862	1240	1364	1655	1890	Vučak
Добри До	1657	1660	1593	1436	1361	1274	1118	971	Dobri Do
Друговац	2503	2679	2669	2322	2225	2130	1906	1566	Drugovac
Колари	799	825	926	988	1118	1155	1196	1089	Kolari
Кулич	391	441	446	382	370	353	312	232	Kulič
Ландол	1163	1224	1185	972	1006	954	1068	1141	Landol
Липе	3761	4067	4574	5247	3900	3859	3338	3077	Lipe
Лугавчина	3976	4124	4380	4342	4374	4213	3384	3078	Lugavčina
Луњевац	733	770	790	769	753	722	607	563	Lunjevac
Мала Крсна	1434	1497	1817	1782	1853	1829	1753	1552	Mala Krsna

2. Упоредни преглед броја становника 1948, 1953, 1961, 1971, 1981, 1991, 2002 и 2011. године (наставак)  
Comparative overview of the number of population in 1948, 1953, 1961, 1971, 1981, 1991, 2002 and 2011 (continued)

Регион Област Град – општина Насеље	Број становника / Number of population								Region Area City – Municipality Settlement
	1948	1953	1961	1971	1981	1991	2002	2011	
Мало Орашје	1698	1769	1691	1495	1372	1271	1139	994	Malo Orašje
Михајловац	3795	4035	4023	3766	3736	3570	3093	2656	Mihajlovac
Осипаоница	4616	4887	5237	5199	5514	5430	4071	3560	Osipaonica
Петријево	737	777	732	680	898	1085	1093	1451	Petrijevo
Радинац	1598	1701	2313	3236	4355	4995	4920	5428	Radinac
Раља	821	878	954	1010	1261	1358	1537	1209	Ralja
Сараорци	2642	2722	2851	2787	2864	2688	2413	2107	Saraorci
Сеоне	872	933	980	926	919	891	994	955	Seone
Скобаљ	2065	2163	2289	2202	2445	2190	1880	1614	Skobalj
Смедерево	14206	18328	27182	40192	55369	63884	62805	64175	Smederevo
Суводол	1073	1084	1046	952	934	910	849	788	Suvodol
Удовице	1662	1750	1853	1909	1966	1960	2018	1837	Udovice
Шалинац	843	952	961	823	797	807	673	558	Šalinac
Смедеревска Паланка	50306	53039	55488	58112	60945	59822	56011	50284	Smederevska Palanka
Градска	7413	9427	13014	18687	23635	25146	25300	23601	Urban
Остала	42893	43612	42474	39425	37310	34676	30711	26683	Other
Азања	6537	6866	6540	6031	5695	5365	4713	4014	Azanja
Баничина	1843	1840	1755	1528	1357	1288	1169	948	Baničina
Бачинац	606	940	1010	978	924	890	789	683	Baćinac
Башин	912	868	820	751	736	663	552	444	Bašin
Влашки До	1961	1713	1644	1526	1477	1287	1161	975	Vlaški Do
Водице	1050	1098	1186	1083	1068	1011	930	883	Vodice
Глибовац	2262	2352	2426	2418	2464	2405	2269	2083	Glibovac
Голобок	3443	3541	3404	3160	2972	2714	2396	1981	Golobok
Грчац	1498	1470	1454	1391	1308	1299	1176	1106	Grčac
Кусадак	7226	7429	7506	6940	6551	6089	5691	4886	Kusadak
Мала Плана	1273	1315	1218	1095	1098	1047	887	799	Mala Plana
Мраморац	1126	1144	1036	920	829	745	613	553	Mramorac
Придворице	1119	1135	1058	1080	1124	1004	870	781	Pridvorice
Ратари	3315	3337	3260	2955	2715	2351	2035	1773	Ratari
Селевац	6275	6081	5773	5328	4992	4618	3864	3406	Selevac
Смедеревска Паланка	7413	9427	13014	18687	23635	25146	25300	23601	Smederevska Palanka
Стојачак	766	759	704	606	508	482	419	365	Stojačak
Церовац	1681	1724	1680	1635	1492	1418	1177	1003	Cerovac
<b>Пчињска област</b>	<b>209232</b>	<b>220910</b>	<b>222520</b>	<b>230373</b>	<b>238753</b>	<b>243529</b>	<b>227690</b>	<b>159081</b>	<b>Pčinjska oblast</b>
Градска	22151	26843	34094	52513	79141	96847	95444	91549	Urban
Остала	187081	194067	188426	177860	159612	146682	132246	67532	Other
<b>Град Врање</b>	<b>59504</b>	<b>62659</b>	<b>65367</b>	<b>72208</b>	<b>82527</b>	<b>86518</b>	<b>87288</b>	<b>83524</b>	<b>Grad Vranje</b>
Врање	46609	49555	52214	58478	69697	74546	76239	73944	Vranje
Градска	11252	13465	17999	28613	44094	51818	55052	55138	Urban
Остала	35357	36090	34215	29865	25603	22728	21187	18806	Other
Александровац	460	488	479	443	421	501	527	492	Aleksandrovac
Барбарушинце	353	351	342	264	199	116	86	53	Barbarušince
Барелић	180	188	195	194	178	135	161	145	Barelić
Бели Брег	158	173	179	131	120	115	94	86	Beli Breg
Бојин Дел	334	360	331	301	251	119	87	56	Bojin Del

**2. Упоредни преглед броја становника 1948, 1953, 1961, 1971, 1981, 1991, 2002 и 2011. године (наставак)**  
**Comparative overview of the number of population in 1948, 1953, 1961, 1971, 1981, 1991, 2002 and 2011 (continued)**

Регион Област Град – општина Насеље	Број становника / Number of population								Region Area City – Municipality Settlement
	1948	1953	1961	1971	1981	1991	2002	2011	
Бресница	236	241	249	257	308	373	410	381	Bresnica
Буљесовце	201	204	163	139	124	83	78	59	Buljesovce
Буштрање	1080	1119	1029	822	667	592	487	406	Buštranje
Вишевце	381	397	339	348	291	158	92	56	Viševce
Власе	663	666	588	584	503	461	417	333	Vlase
Врање	Г 11252	13465	17999	28613	44094	51818	55052	55138	У Vranje
Вртогош	1535	1570	1576	1425	1387	1340	1355	1175	Vrtoškoš
Големо Село	1738	1772	1691	1451	1232	1116	1051	786	Golemo Selo
Горња Отуља	79	93	83	67	49	25	13	5	Gornja Otulja
Горње Жапско	230	204	193	180	154	115	109	86	Gornje Žapsko
Горње Пуношевце	149	134	211	179	124	65	40	30	Gornje Punoševce
Горње Требешиње	241	264	297	238	251	220	213	204	Gornje Trebešinjje
Горњи Нерадовац	298	311	268	249	241	322	326	332	Gornji Neradovac
Градња	682	687	599	494	351	293	247	187	Gradnja
Гумериште	479	441	359	231	125	41	26	5	Gumerište
Давидовац	336	359	475	393	476	491	502	486	Davidovac
Добрејанце	218	219	205	194	152	102	84	55	Dobrejance
Доња Отуља	171	178	166	159	156	108	101	86	Donja Otulja
Доње Жапско	603	644	634	543	491	435	421	339	Donje Žapsko
Доње Пуношевце	198	199	132	93	65	39	21	7	Donje Punoševce
Доње Требешиње	949	961	845	815	814	780	832	774	Donje Trebešinjje
Доњи Нерадовац	492	502	482	445	489	552	633	930	Donji Neradovac
Драгобужде	187	173	155	114	103	56	49	40	Dragobužde
Дреновац	868	923	794	683	467	288	167	117	Drenovac
Дубница	1162	1168	1162	1075	903	860	819	770	Dubnica
Дулан	181	183	171	169	151	116	97	58	Dulan
Дупељево	102	115	137	113	85	71	55	26	Dupeljevo
Златокоп	544	556	579	529	617	725	795	777	Zlatokop
Катун	536	531	548	501	458	449	432	404	Katun
Клашњице	248	242	220	155	97	67	39	23	Klašnjice
Копанјане	219	236	207	168	126	93	70	41	Kopanjanje
Коћура	957	963	835	816	626	367	234	121	Kočura
Крушева Глава	453	471	456	401	294	197	135	89	Kruševa Glava
Купининце	226	228	250	204	160	154	134	104	Kupinince
Лалинце	597	616	593	440	285	208	150	98	Lalince
Лепчинце	430	421	368	267	218	152	125	103	Lepčince
Луково	754	713	650	483	333	218	200	126	Lukovo
Марганце	137	128	114	109	68	38	20	8	Margance
Мечковац	262	248	237	216	201	185	169	152	Mečkovac
Мијаковце	198	207	199	142	115	73	37	19	Mijakovce
Мијовце	260	279	238	175	117	95	67	52	Mijovce
Миланово	381	372	402	381	340	308	273	211	Milanovo
Миливојце	249	257	257	230	191	149	122	93	Milivojce
Моштаница	895	936	903	719	586	531	442	413	Moštanica
Наставце	154	156	135	122	65	52	52	37	Nastavce
Нова Брезовица	295	313	283	281	224	142	125	81	Nova Brezovica
Обличка Сена	355	350	330	302	216	126	52	27	Oblička Sena
Остра Глава	129	153	120	105	96	84	72	35	Ostra Glava

**2. Упоредни преглед броја становника 1948, 1953, 1961, 1971, 1981, 1991, 2002 и 2011. године (наставак)**  
**Comparative overview of the number of population in 1948, 1953, 1961, 1971, 1981, 1991, 2002 and 2011 (continued)**

Регион Област Град – општина Насеље	Број становника / Number of population								Region Area City – Municipality Settlement
	1948	1953	1961	1971	1981	1991	2002	2011	
Павловац	568	640	682	716	771	890	878	603	Pavlovac
Пљачковица	82	73	64	58	26	33	-	-	Pljačkovica
Преображење	272	272	227	188	130	77	69	40	Preobraženje
Ранутовац	450	430	421	399	424	452	490	460	Ranutovac
Ратаје	736	755	664	644	656	611	620	554	Rataje
Рибинце	238	241	209	213	238	371	471	472	Ribnice
Ристовац	397	389	423	370	343	336	342	347	Ristovac
Рождаце	250	242	212	141	101	56	47	33	Roždace
Русце	168	177	165	131	124	83	73	79	Rusce
Сикирје	473	469	393	400	309	221	153	103	Sikirje
Смиљјевић	323	298	274	245	200	140	83	68	Smiljević
Содерце	519	524	571	557	467	387	326	510	Soderce
Средњи Дел	349	356	323	285	213	120	90	48	Srednji Del
Станце	287	298	270	210	160	129	113	82	Stance
Стара Брезовица	497	504	513	375	238	136	89	57	Stara Brezovica
Стрешак	420	436	463	400	296	174	119	65	Strešak
Стропско	225	221	224	177	136	153	186	143	Stropsko
Струганица	148	154	121	92	61	43	21	13	Struganica
Студена	356	382	360	295	216	129	117	71	Studena
Суви Дол	188	191	196	224	252	395	576	645	Suvi Dol
Сурдул	374	356	304	242	154	79	44	18	Surdul
Тесовиште	271	295	264	197	143	93	61	36	Tesovište
Тибужде	991	1000	995	963	1021	1291	1243	1295	Tibužde
Трстена	466	542	480	377	252	150	63	43	Trstena
Тумба	313	350	336	263	139	87	44	13	Tumba
Ђуковац	1141	1180	1106	1010	918	958	1007	1030	Ćukovac
Ђурковица	200	197	170	139	73	31	13	10	Ђurkovica
Урманица	192	184	153	122	98	63	32	17	Urmanica
Ушевце	426	453	423	363	292	229	184	119	Uševce
Црни Луг	428	429	368	290	248	264	266	245	Crni Lug
Честелин	386	389	388	240	143	46	22	8	Čestelin
Врањска Бања	12895	13104	13153	13730	12830	11972	11049	9580	Vranjska Banja
Градска	2108	2362	2735	4088	5004	5779	5882	5347	Urban
Остала	10787	10742	10418	9642	7826	6193	5167	4233	Other
Бабина Пољана	585	633	656	615	283	127	79	37	Babina Poljana
Бујковац	812	824	788	825	768	718	796	784	Bujkovac
Врањска Бања	2108	2362	2735	4088	5004	5779	5882	5347	Vranjska Banja
Дуга Лука	332	330	318	295	237	181	154	123	Duga Luka
Изумно	562	539	448	437	411	406	357	358	Izumno
Клисурица	599	584	564	475	370	264	173	114	Klisurica
Корбевац	870	820	754	640	606	668	711	663	Korbevac
Корбул	130	122	128	119	61	17	14	5	Korbul
Крива Феја	1708	1785	1779	1823	1594	1223	870	590	Kriva Feja
Кумарево	494	474	458	260	298	306	283	243	Kumarevo
Лева Река	447	444	475	379	228	138	80	48	Leva Reka
Липовац	253	246	234	223	184	119	79	36	Lipovac
Несврта	479	476	498	464	298	216	132	85	Nesvrta

**2. Упоредни преглед броја становника 1948, 1953, 1961, 1971, 1981, 1991, 2002 и 2011. године (наставак)**  
**Comparative overview of the number of population in 1948, 1953, 1961, 1971, 1981, 1991, 2002 and 2011 (continued)**

Регион Област Град – општина Насеље	Број становника / Number of population								Region Area City – Municipality Settlement
	1948	1953	1961	1971	1981	1991	2002	2011	
Паневље	308	293	251	239	238	215	209	184	Panevlje
Првонек	676	673	609	602	450	310	203	124	Prvonek
Превалац	179	160	161	140	142	151	153	167	Prevalac
Себеврање	465	453	440	353	283	197	136	126	Sebevranje
Сливница	566	587	602	552	467	275	143	77	Slivnica
Стари Глог	229	222	213	264	175	69	44	18	Stari Glog
Топлац	774	763	720	620	551	525	519	436	Toplac
Црни Врх	319	314	322	317	182	68	32	15	Crni Vrh
Босилеград	18816	19751	18368	17306	14196	11644	9931	8129	Bosilegrad
Градска	1233	1320	1355	1662	2029	2440	2702	2624	Urban
Остала	17583	18431	17013	15644	12167	9204	7229	5505	Other
Барје	146	180	164	140	82	42	7	11	Barje
Белут	192	189	193	146	105	99	85	58	Belut
Бистар	432	461	417	375	333	226	174	107	Bistar
Босилеград	1233	1320	1355	1662	2029	2440	2702	2624	Bosilegrad
Бранковци	356	366	342	290	210	143	116	77	Brankovci
Бресница	401	429	376	296	177	131	77	45	Bresnica
Буцељево	164	173	142	97	64	35	22	14	Buceljevo
Глође	829	844	796	783	630	428	327	278	Gložje
Голеш	135	138	126	113	71	41	36	28	Goleš
Горња Лисина	1248	1336	1334	1211	896	605	474	328	Gornja Lisina
Горња Љубата	1405	1657	1621	1580	1064	660	485	296	Gornja Ljubata
Горња Ржана	414	424	401	337	235	168	95	66	Gornja Ržana
Горње Тламино	860	892	781	688	510	300	184	129	Gornje Tlamino
Грујинци	474	486	416	343	249	160	93	63	Grujinci
Доганица	284	291	262	236	155	80	50	28	Doganica
Доња Лисина	599	632	575	611	503	365	316	195	Donja Lisina
Доња Љубата	1128	1148	1060	1008	755	584	395	270	Donja Ljubata
Доња Ржана	307	315	316	301	210	140	79	49	Donja Ržana
Доње Тламино	509	579	474	414	332	271	211	162	Donje Tlamino
Дукат	1211	1111	1089	1047	807	623	397	260	Dukat
Жеравино	178	176	152	152	68	34	21	16	Žeravino
Зли Дол	557	583	495	420	324	230	193	129	Zli Dol
Извор	519	527	419	345	286	163	115	61	Izvor
Јарешник	310	320	268	251	229	128	96	50	Jarešnik
Караманица	429	440	423	321	188	98	83	47	Karamanica
Милевци	423	421	376	370	273	205	140	77	Milevci
Млекоминци	154	263	241	198	145	135	124	88	Mlekominci
Мусуљ	594	614	708	630	363	230	125	77	Musulj
Назарица	342	380	378	340	258	144	76	28	Nazarica
Паралово	364	390	329	268	227	164	133	104	Paralovo
Плоча	389	404	374	353	265	148	100	49	Ploča
Радичевци	239	183	149	175	182	180	164	155	Radičevci
Рајчиловци	435	438	423	675	1163	1652	1817	1840	Rajčilovci
Ресен	341	365	315	240	170	131	81	66	Resen
Рибарци	177	181	167	137	93	56	39	23	Ribarci
Рикачево	332	349	300	259	187	144	109	87	Rikačevo
Црношtica	706	746	611	494	358	261	190	144	Crnoštica



2. Упоредни преглед броја становника 1948, 1953, 1961, 1971, 1981, 1991, 2002 и 2011. године (наставак)  
Comparative overview of the number of population in 1948, 1953, 1961, 1971, 1981, 1991, 2002 and 2011 (continued)

Регион Област Град – општина Насеље	Број становника / Number of population								Region Area City – Municipality Settlement
	1948	1953	1961	1971	1981	1991	2002	2011	
Бујановац <sup>1)</sup>	34472	36810	39064	43522	46689	49238	43302	18067	Bujanovac <sup>1)</sup>
Градска	3177	3681	4603	7524	11789	17050	12011	...	Urban
Остала	31295	33129	34461	35998	34900	32188	31291	...	Other
Барањевац	467	420	429	403	358	336	316	...	Baraljevac
Билџача	1695	1773	1613	1881	2349	2534	2036	...	Biljača
Богдановац	283	288	259	252	213	147	101	...	Bogdanovac
Божињевац	126	144	199	339	308	322	376	...	Božinjevac
Боровац	322	350	373	357	267	214	166	...	Borovac
Братоселце	267	292	298	284	196	108	71	...	Bratoselce
Брезница	1146	1242	1331	1489	1555	1423	1362	...	Breznica
Брњаре	363	349	328	308	253	175	114	...	Brnjare
Бујановац	3177	3681	4603	7524	11789	17050	12011	...	Bujanovac
Буштрање	200	191	196	182	142	111	80	...	Buštranje
Велики Трновац	3887	4378	4952	5598	6336	5896	6762	...	Veliki Trnovac
Воганце	127	146	149	121	84	46	51	...	Vogance
Врбан	237	269	306	319	203	112	123	...	Vrban
Грамада	154	183	199	159	98	36	19	...	Gramada
Добросин	537	551	642	755	901	1029	747	...	Dobrosin
Доње Ново Село	486	424	432	347	283	141	120	...	Donje Novo Selo
Дрежница	159	171	183	161	130	101	86	...	Drežnica
Ђорђевац	159	158	146	186	81	65	-	...	Đorđevac
Жбевац	1306	1318	1261	1084	874	830	804	...	Žbevac
Жуђељица	150	153	131	139	127	159	166	...	Žuželjica
Зарбинце	1244	1354	1342	1433	1232	915	652	...	Zarbince
Јабланица	161	171	182	196	117	121	109	...	Jablanica
Јастребац	96	95	92	79	49	25	19	...	Jastrebac
Карадник	431	449	438	396	384	379	455	...	Karadnik
Кленике	164	251	247	223	213	209	268	...	Klenike
Клиновац	900	911	866	784	667	604	539	...	Klinovac
Кончуљ	666	1027	1185	1219	1343	1278	1306	...	Končulj
Кошарно	208	196	160	135	125	112	105	...	Košarno
Кршевица	778	754	696	622	542	549	486	...	Krševica
Куштица	404	419	414	409	301	231	175	...	Kuštica
Левосоје	705	770	800	743	721	764	840	...	Levosoje
Летовица	984	946	1072	1074	1047	902	1126	...	Letovica
Лопардинце	817	910	943	937	824	797	825	...	Lopardince
Лукарце	94	75	91	85	71	44	31	...	Lukarce
Лучане	878	916	997	1111	1110	957	1091	...	Lučane
Љиљанце	707	713	738	658	577	552	535	...	Ljiljance
Мали Трновац	533	299	326	467	482	550	343	...	Mali Trnovac
Муховац	431	491	520	564	629	606	570	...	Muhovac
Неговац	221	249	277	310	189	150	39	...	Negovac
Несалце	884	981	1081	1182	1294	1224	1203	...	Nesalce
Ново Село	413	459	500	536	669	701	437	...	Gornje Novo Selo
Осларе	816	904	892	943	1009	898	904	...	Oslare

<sup>1)</sup> Подаци Пописа 2011. односе се само на укупно пописано становништво општине.<sup>1)</sup> The data from 2011 Census relate to total enumerated population in municipality only.

**2. Упоредни преглед броја становника 1948, 1953, 1961, 1971, 1981, 1991, 2002 и 2011. године (наставак)**  
**Comparative overview of the number of population in 1948, 1953, 1961, 1971, 1981, 1991, 2002 and 2011 (continued)**

Регион Област Град – општина Насеље	Број становника / Number of population								Region Area City – Municipality Settlement
	1948	1953	1961	1971	1981	1991	2002	2011	
Претина	153	155	153	114	92	53	53	...	Preтина
Прибовце	381	428	489	452	458	401	348	...	Pribovce
Равно Бучје	509	571	590	711	703	601	393	...	Ravno Bučje
Раковац	744	787	780	1165	778	822	977	...	Rakovac
Русце	85	90	91	86	59	34	37	...	Rusce
Самолјица	599	673	748	925	952	847	893	...	Samoljica
Света Петка	323	341	319	295	308	307	334	...	Sveta Petka
Себрат	310	295	288	249	148	93	105	...	Sebrat
Сејаце	483	463	458	420	331	230	246	...	Sejace
Спанчевац	732	773	759	689	578	480	533	...	Spančevac
Српска Кућа	337	346	342	316	273	278	284	...	Srpska Kuća
Старац	622	613	610	509	315	225	260	...	Starac
Сухарно	373	390	426	440	370	369	309	...	Suharno
Трејак	340	349	389	372	299	288	255	...	Trejak
Турија	297	314	330	354	420	431	400	...	Turija
Узово	94	84	83	43	17	23	10	...	Uzovo
Чар	307	317	320	388	446	353	296	...	Čar
Владичин Хан	24946	25927	26074	25231	25441	25255	23703	20871	Vladičin Han
Градска	1262	1782	2395	3809	6207	7835	8338	8030	Urban
Остала	23684	24145	23679	21422	19234	17420	15365	12841	Other
Балиновце	254	270	341	199	179	177	154	121	Balinovce
Бачвиште	324	345	260	191	134	97	65	41	Bačvište
Белановце	540	558	541	496	375	170	113	56	Belanovce
Белишево	777	814	729	534	406	249	136	55	Beliševo
Богошево	455	459	446	420	285	218	176	130	Bogoševo
Брестово	290	301	266	239	207	146	115	102	Brestovo
Владичин Хан	1262	1782	2395	3809	6207	7835	8338	8030	U
Врбово	632	603	501	397	405	373	357	305	Vrbovo
Гариње	436	449	657	550	520	531	554	483	Gariње
Горње Јабуково	650	679	614	571	437	299	154	127	Gornje Jabukovo
Грамађе	235	246	221	232	236	256	246	212	Gramade
Декутинце	270	260	232	238	259	287	271	245	Dekutinце
Доње Јабуково	673	670	561	466	368	219	152	105	Donje Jabukovo
Дупљане	338	362	482	369	300	210	161	108	Dupljane
Житорађе	602	684	681	727	970	1294	1339	1408	Žitorade
Зебинце	420	414	424	380	285	190	121	67	Zebince
Јагњило	355	392	331	357	216	157	106	73	Jagnjilo
Јастребац	590	629	637	578	467	329	221	119	Jastrebac
Јовац	908	864	703	557	271	184	93	49	Jovac
Калиманце	290	298	271	234	179	109	108	104	Kalimance
Кацапун	291	240	245	217	158	122	74	47	Kacapun
Козница	284	298	360	323	298	275	235	207	Koznica
Копитарце	142	144	175	181	140	112	75	48	Kopitarce
Костомлатица	203	203	176	186	72	34	22	10	Kostomlatica
Кржинце	302	304	426	314	282	263	257	236	Kržince
Кукавица	101	121	118	111	53	42	20	19	Kukavica
Куново	1099	1124	1044	943	810	663	532	418	Kunovo

## 2. Упоредни преглед броја становника 1948, 1953, 1961, 1971, 1981, 1991, 2002 и 2011. године (наставак) Comparative overview of the number of population in 1948, 1953, 1961, 1971, 1981, 1991, 2002 and 2011 (continued)

Регион Област Град – општина Насеље	Број становника / Number of population								Region Area City – Municipality Settlement
	1948	1953	1961	1971	1981	1991	2002	2011	
Лебет	304	307	314	302	190	135	102	63	Lebet
Лепеница	560	626	633	736	803	669	734	675	Lepenica
Летовиште	375	396	369	325	293	222	177	139	Letovište
Љутеж	480	480	498	507	458	398	281	140	Ljutež
Мазараћ	382	375	411	282	261	216	197	143	Mazarać
Манајле	219	216	242	152	113	78	60	34	Manajle
Мањак	871	902	963	1016	970	864	641	375	Manjak
Мртвица	653	702	738	675	635	501	380	300	Mrtvica
Островица	448	399	384	269	166	108	39	25	Ostrovica
Полом	557	574	584	571	390	424	440	373	Polom
Прекодолце	872	960	1007	1212	1471	1848	1625	1667	Prekodolce
Прибој	536	532	478	359	334	391	392	296	Priboj
Равна Река	741	770	715	599	387	279	167	83	Ravna Reka
Рдово	390	402	359	314	253	162	136	80	Rdovo
Репинце	279	276	281	412	625	790	972	892	Repince
Репиште	984	968	883	733	600	481	344	213	Repište
Ружић	601	677	635	576	466	273	181	93	Ružić
Солачка Сена	390	397	399	352	274	163	162	75	Solačka Sena
Срнећи Дол	253	239	236	231	158	81	58	29	Srneći Dol
Стубал	1028	957	785	646	815	1008	1113	1072	Stubal
Сува Морава	499	507	508	529	662	793	859	821	Suva Morava
Теговиште	387	381	368	295	257	222	183	131	Tegovište
Урвич	144	132	122	119	116	87	71	45	Urvič
Џеп	270	239	325	200	225	221	194	182	Džep
Прешево <sup>1)</sup>	23379	24607	26738	30056	33948	38943	34904	3080	Preševo <sup>1)</sup>
Остала	23379	24607	26738	30056	33948	38943	34904	...	Other
Алиђерце	539	615	677	801	952	1072	1033	...	Alidžerce
Берчевац	217	214	223	163	15	38	19	...	Berčevac
Бујић	157	169	118	131	120	164	89	...	Bujić
Букаревац	457	526	597	679	672	630	905	...	Bukarevac
Буковац	114	129	144	150	107	131	108	...	Bukovac
Буштрање	804	853	899	1022	988	905	872	...	Buštranje
Гаре	290	282	238	220	90	110	-	...	Gare
Големи Дол	360	395	435	447	414	383	294	...	Golemi Dol
Горња Шушаја	72	67	93	124	101	130	101	...	Gornja Šušaja
Госпођинце	164	132	113	109	54	51	41	...	Gospođince
Депце	663	693	758	735	587	544	441	...	Depce
Доња Шушаја	196	237	235	235	286	310	342	...	Donja Šušaja
Жујинце	948	1018	1068	1197	1284	1405	1248	...	Žujince
Илинце	334	328	336	294	131	155	136	...	Ilince
Курбалија	312	341	309	267	126	184	146	...	Kurbalija
Љаник	146	145	155	112	65	51	29	...	Ljanik
Мађаре	164	190	227	174	158	217	174	...	Mađare
Миратовац	1935	2026	2318	2544	2872	3072	2774	...	Miratovac
Норча	597	637	738	904	1002	1052	992	...	Norča

<sup>1)</sup> Подаци Пописа 2011. односе се само на пописано становништво.<sup>1)</sup> The data from 2011 Census relate to enumerated population only.

**2. Упоредни преглед броја становника 1948, 1953, 1961, 1971, 1981, 1991, 2002 и 2011. године (наставак)**  
**Comparative overview of the number of population in 1948, 1953, 1961, 1971, 1981, 1991, 2002 and 2011 (continued)**

Регион Област Град – општина Насеље	Број становника / Number of population								Region Area City – Municipality Settlement
	1948	1953	1961	1971	1981	1991	2002	2011	
Ораовица	2189	2388	2698	3284	3776	4113	3774	...	Oraovica
Печено	282	193	204	196	104	104	125	...	Pečeno
Прешево	5102	5051	5680	7657	11637	15107	13426	...	Preševo
Рајинце	1426	1742	1683	1832	2020	2110	1954	...	Rajince
Ранатовце	138	163	190	196	148	246	65	...	Ranatovce
Рељан	670	668	633	700	767	796	694	...	Reljan
Свињиште	279	278	277	252	208	133	103	...	Svinjište
Сефер	249	313	331	246	84	106	57	...	Sefer
Славујевац	562	603	735	679	553	515	482	...	Slavujevac
Станевце	341	350	372	257	90	131	68	...	Stanevce
Стрезовце	922	945	1038	1084	1068	997	995	...	Strezovce
Трнава	1001	1075	1204	1203	1207	1397	1160	...	Trnava
Цакановац	278	271	313	233	188	183	221	...	Cakanovac
Церевајка	240	232	241	228	77	145	70	...	Cerevajka
Црнотинце	919	1010	1103	1255	1514	1730	1454	...	Crnotinca
Чукарка	312	328	355	446	483	526	512	...	Čukarka
Сурдулица	32747	35578	32505	29494	27029	24785	22190	20319	Surdulica
Градска	3119	4233	5007	6817	10018	11925	11459	11400	Urban
Остала	29628	31345	27498	22677	17011	12860	10731	8919	Other
Алакинце	607	651	681	705	1008	1394	1503	1547	Alakince
Бацијевце	307	317	310	273	226	157	98	63	Bacijevce
Бело Поље	148	201	238	324	480	568	545	512	Belo Polje
Биновце	598	627	673	690	646	603	553	501	Binovce
Битврђа	699	818	703	411	116	45	23	12	Bitvrdja
Божица	2487	2664	2316	1750	946	511	333	198	Božica
Власина Округлица	1686	1852	1576	1180	666	281	163	128	Vlasina Okruglica
Власина Рид	2669	2689	1945	1186	641	426	276	175	Vlasina Rid
Власина Стојковићева	1359	1279	1084	764	489	287	252	164	Vlasina Stojkovičeva
Вучаделце	366	486	423	325	188	112	50	17	Vučadelce
Горња Козница	257	262	264	215	209	115	77	44	Gornja Koznica
Горње Романовце	525	579	596	481	319	93	50	17	Gornje Romanovce
Грознатовци	273	245	176	125	79	58	40	21	Groznatovci
Дањино Село	203	205	183	161	202	145	81	48	Danjino Selo
Дикава	474	483	487	397	386	214	142	67	Dikava
Доње Романовце	349	429	337	357	399	418	509	390	Donje Romanovce
Драјинци	633	596	419	354	235	135	78	53	Drajinci
Дуги Дел	206	234	195	143	110	66	42	25	Dugi Del
Дугојница	418	465	461	432	330	288	275	246	Dugojnica
Загужање	424	478	448	482	648	744	890	979	Zagužanje
Јелашница	1401	1369	1397	1410	1355	1319	1173	1056	Jelašnica
Калабовце	136	146	136	144	147	124	102	83	Kalabovce
Кијевац	954	1305	1100	718	427	318	183	99	Kijevac
Клисура	2315	2341	2211	1731	999	508	332	206	Klisura
Колуница	276	278	239	142	26	24	7	1	Kolunica
Кострошевци	745	778	668	500	243	122	81	55	Kostroševci
Лескова Бара	378	434	326	280	262	230	139	104	Leskova Bara
Масурица	1111	1221	1198	1233	1351	1267	1245	1223	Masurica

**2. Упоредни преглед броја становника 1948, 1953, 1961, 1971, 1981, 1991, 2002 и 2011. године (наставак)**  
**Comparative overview of the number of population in 1948, 1953, 1961, 1971, 1981, 1991, 2002 and 2011 (continued)**

Регион Област Град – општина Насеље	Број становника / Number of population								Region Area City – Municipality Settlement
	1948	1953	1961	1971	1981	1991	2002	2011	
Мачкатица	1496	1468	1206	995	886	508	259	120	Mačkatica
Ново Село	1159	1226	1149	967	397	169	87	30	Novo Selo
Паља	378	406	385	285	112	65	18	5	Palja
Рђавица	295	382	271	268	160	87	40	20	Rđavica
Стајковце	490	506	467	397	319	207	140	71	Stajkovce
Стрезимировци	485	440	346	256	182	101	53	25	Strezimirovci
Сувојница	1008	1101	1014	985	1009	1004	926	774	Suvojnica
Сурдулица	2971	4032	4769	6493	9538	11357	10914	10888	Surdulica
Сухи Дол	445	426	331	281	174	96	69	56	Suhi Dol
Топли До	503	698	485	369	221	107	53	29	Topli Do
Топли Дол	856	927	725	631	386	190	122	58	Topli Dol
Троскач	430	137	115	108	64	36	6	3	Troskač
Ђурковица	227	397	452	546	448	286	261	206	Čurkoviца
Трговиште	15368	15578	14404	12556	8923	7146	6372	5091	Trgovište
Остала	15368	15578	14404	12556	8923	7146	6372	5091	Other
Бабина Пољана	385	426	463	468	189	83	53	21	Babina Poljana
Барбаце	439	439	421	382	286	214	154	125	Barbace
Владовце	180	147	106	93	60	57	50	42	Vladovce
Голочевац	473	469	427	377	193	113	63	39	Goločevac
Горновац	209	196	185	186	123	86	74	40	Gornovac
Горња Трница	447	479	466	341	224	117	86	51	Gornja Trnica
Горњи Козји Дол	334	346	331	235	178	119	101	257	Gornji Kozji Dol
Горњи Стајевац	848	872	740	601	396	221	160	90	Gornji Stajevac
Дејанце	238	270	200	160	120	75	57	40	Dejanice
Доња Трница	453	479	431	311	284	248	213	171	Donja Trnica
Доњи Козји Дол	564	564	475	327	264	270	291	87	Donji Kozji Dol
Доњи Стајевац	1046	1044	1063	1001	683	560	461	386	Donji Stajevac
Думбија	198	201	212	154	88	53	36	8	Dumbija
Ђерекарце	394	403	368	365	124	95	156	97	Đerekarce
Зладовце	338	335	306	295	197	142	114	99	Zladovce
Калово	585	602	468	392	136	68	48	24	Kalovo
Лесница	672	632	495	430	324	217	159	97	Lesnica
Мала Река	80	78	71	48	38	31	21	17	Mala Reka
Марганце	242	241	224	170	109	56	38	28	Margance
Мездраја	81	87	67	63	49	30	33	15	Mezdraja
Нови Глог	430	443	437	380	236	172	137	76	Novi Glog
Ново Село	212	214	191	195	161	131	145	131	Novo Selo
Петровац	122	127	108	83	31	27	13	10	Petrovac
Пролесје	310	291	275	287	156	77	67	39	Prolesje
Радовница	1352	1397	1343	1284	1062	1041	998	865	Radovnica
Рајчевце	124	135	115	96	49	22	11	5	Rajčevce
Сурлица	887	938	860	712	349	156	101	43	Surlica
Трговиште	820	840	921	972	1401	1787	1864	1767	Trgovište
Црвени Град	633	660	662	586	333	195	149	79	Crveni Grad
Црна Река	410	437	334	286	211	94	41	36	Crna Reka
Црновце	483	495	411	390	283	186	136	92	Crnovce
Шајинце	311	282	253	166	113	79	90	60	Šajince
Шапранце	353	344	321	233	149	105	83	74	Šaprance
Широка Планина	540	505	499	385	253	165	119	65	Široka Planina
Шумата Трница	175	160	155	102	71	54	50	15	Šumata Trnica

**2. Упоредни преглед броја становника 1948, 1953, 1961, 1971, 1981, 1991, 2002 и 2011. године (наставак)**  
**Comparative overview of the number of population in 1948, 1953, 1961, 1971, 1981, 1991, 2002 and 2011 (continued)**

Регион Област Град – општина Насеље	Број становника / Number of population								Region Area City – Municipality Settlement
	1948	1953	1961	1971	1981	1991	2002	2011	
<b>Топличка област</b>	<b>141502</b>	<b>149421</b>	<b>141141</b>	<b>129542</b>	<b>121933</b>	<b>111813</b>	<b>102075</b>	<b>91754</b>	<b>Toplička oblast</b>
Градска	13360	15365	20091	30995	40759	46241	46928	45892	Urban
Остала	128142	134056	121050	98547	81174	65572	55147	45862	Other
Блаце	23676	24608	22099	19331	17338	15709	13759	11754	Blace
Градска	1824	2181	2564	3373	4409	5228	5465	5253	Urban
Остала	21852	22427	19535	15958	12929	10481	8294	6501	Other
Алабана	483	489	370	298	237	180	146	93	Alabana
Барбатовач	1020	1125	947	691	568	424	356	256	Barbatovac
Блаце	1824	2181	2564	3373	4409	5228	5465	5253	Blace
Брежани	221	230	191	151	92	77	61	41	Brežani
Више Село	381	388	358	315	204	145	117	95	Više Selo
Врбовац	566	598	503	403	290	244	161	151	Vrbovac
Горња Драгуша	605	604	475	409	389	361	258	218	Gornja Draguša
Горња Јошаница	968	1031	989	830	645	549	329	267	Gornja Jošanica
Горње Гргуре	869	884	741	636	516	388	327	225	Gornje Grgure
Горње Сварче	530	592	440	318	224	178	128	87	Gornje Svarče
Доња Драгуша	299	319	289	257	192	166	114	84	Donja Draguša
Доња Јошаница	410	426	377	290	199	142	98	95	Donja Jošanica
Доња Рашица	236	186	180	180	123	94	98	100	Donja Rašica
Доње Гргуре	410	435	344	244	211	121	127	97	Donje Grgure
Доње Сварче	430	434	349	278	202	161	122	85	Donje Svarče
Дрешница	320	356	332	270	218	125	102	78	Drešnica
Ђуревац	547	541	491	463	413	397	353	322	Đurevac
Качапор	188	196	171	144	94	104	72	59	Kačapor
Кашевар	928	748	626	576	497	418	336	283	Kaševar
Криваја	533	532	437	387	267	220	173	136	Krivaja
Кутловац	486	497	421	351	284	226	180	131	Kutlovac
Лазаревац	436	422	345	242	179	159	114	85	Lazarevac
Мала Драгуша	420	430	322	299	243	201	157	146	Mala Draguša
Међухана	493	538	429	356	302	263	187	158	Međuhana
Музаће	375	392	436	350	287	189	152	89	Muzaće
Попова	650	662	580	455	368	273	224	171	Popova
Пребреза	871	884	756	607	511	400	329	230	Prebreza
Претежана	315	336	305	271	203	175	120	93	Pretežana
Претрешња	547	572	517	379	266	217	150	111	Pretrešnja
Придворица	491	514	437	318	253	201	124	91	Pridvorica
Рашица	400	496	438	342	285	244	183	96	Rašica
Сибница	897	947	899	716	618	549	470	367	Sibnica
Стубал	558	544	505	490	470	467	396	358	Stubal
Суваја	274	268	210	167	115	87	89	57	Suvaja
Суви До	1087	1132	956	741	605	505	389	309	Suvi Do
Трбуње	1241	1262	1119	961	855	710	559	499	Trbunje
Чунгула	1259	1284	1125	887	711	484	419	283	Čungula
Чучале	571	572	557	398	365	279	233	182	Čučale
Џепница	313	334	371	312	271	235	231	194	Džepnica
Шилјомана	224	227	197	176	157	123	110	79	Šiljomana

2. Упоредни преглед броја становника 1948, 1953, 1961, 1971, 1981, 1991, 2002 и 2011. године (наставак)  
Comparative overview of the number of population in 1948, 1953, 1961, 1971, 1981, 1991, 2002 and 2011 (continued)

Регион Област Град – општина Насеље	Број становника / Number of population								Region Area City – Municipality Settlement
	1948	1953	1961	1971	1981	1991	2002	2011	
Житорађа	21250	22427	22071	21224	20710	19545	18207	16368	Žitorađa
Остала	21250	22427	22071	21224	20710	19545	18207	16368	Other
Асановац	224	248	218	167	110	102	65	26	Asanovac
Бадњевац	823	872	929	891	864	891	836	736	Badnjevac
Влахово	650	674	699	668	627	581	506	488	Vlahovo
Вољчинце	969	996	1029	975	959	993	937	830	Voljčince
Глашинце	381	427	430	448	456	464	427	390	Glašince
Горње Црнатово	550	576	579	562	528	408	391	316	Gornje Crmatovo
Горњи Дреновац	920	949	802	718	678	505	420	329	Gornji Drenovac
Грудаш	473	498	512	477	387	307	280	223	Grudaš
Дебели Луг	134	131	118	90	75	60	34	25	Debeli Lug
Доње Црнатово	686	729	709	700	633	554	519	461	Donje Crmatovo
Доњи Дреновац	508	537	542	592	578	523	450	363	Donji Drenovac
Држановац	915	989	1035	981	956	1000	947	841	Držanovac
Дубово	1686	1702	1439	1305	1031	805	608	463	Dubovo
Ђакус	877	951	934	981	958	859	904	811	Đakus
Житорађа	2442	2464	2618	2849	3270	3503	3543	3370	Žitorađa
Зладовац	732	738	734	87	55	38	20	24	Zladovac
Извор	365	402	413	420	400	415	381	363	Izvor
Јасеница	737	810	858	935	999	970	989	936	Jasenica
Каре	252	249	212	118	98	88	54	32	Kare
Коњарник	349	341	326	266	203	138	104	85	Konjarnik
Лукомир	1065	1103	1040	1058	1090	1024	960	848	Lukomir
Ново Момчилово	460	425	326	241	188	132	85	53	Novo Momčilovo
Пејковац	1224	1316	1336	1285	1383	1327	1276	1182	Pejkovac
Подина	734	791	842	832	820	830	798	706	Podina
Речица	666	914	916	847	910	824	773	800	Rečica
Самариновац	621	688	728	691	758	785	756	735	Samarinovac
Стара Божурна	613	662	599	534	478	403	358	318	Stara Božurna
Старо Момчилово	119	130	119	556	445	329	216	122	Staro Momčilovo
Студенац	329	342	327	325	251	263	241	223	Studenac
Топоница	746	773	702	625	522	424	329	269	Toponica
Куршумлија	37284	39772	36896	31672	27629	23590	21608	19213	Kuršumlija
Градска	2797	3134	3848	7518	10748	12710	13790	13306	Urban
Остала	34487	36638	33048	24154	16881	10880	7818	5907	Other
Бабица	396	393	394	317	203	138	90	61	Babica
Барлово	265	268	235	175	163	129	166	151	Barlovo
Баћоглава	443	469	439	413	460	319	263	226	Baćoglava
Бело Поље	464	448	393	289	225	150	151	95	Belo Polje
Богужевац	332	335	248	195	151	119	84	81	Bogujevac
Васиљевац	254	290	264	189	115	29	18	6	Vasiljevac
Велико Пупавце	501	525	456	296	153	81	79	53	Veliko Pupavce
Висока	742	795	620	421	303	226	158	103	Visoka
Влахиња	494	502	498	327	194	121	88	27	Vlahinja
Врело	257	267	243	157	114	58	40	32	Vrelo
Вршевац	428	445	421	309	232	118	82	53	Vrševac
Вукојевац	229	260	191	99	6	-	-	-	Vukojevac



**2. Упоредни преглед броја становника 1948, 1953, 1961, 1971, 1981, 1991, 2002 и 2011. године (наставак)**  
**Comparative overview of the number of population in 1948, 1953, 1961, 1971, 1981, 1991, 2002 and 2011 (continued)**

Регион Област Град – општина Насеље	Број становника / Number of population								Region Area City – Municipality Settlement		
	1948	1953	1961	1971	1981	1991	2002	2011			
Горња Микуљана	284	296	270	181	168	140	117	110	Gornja Mikuljana		
Горње Точане	157	139	110	57	36	30	18	13	Gornje Točane		
Грабовница	547	562	442	329	238	163	118	120	Grabovnica		
Дабиновац	394	427	404	247	151	77	64	54	Dabinovac		
Данковиће	794	816	682	540	345	265	232	182	Dankoviće		
Дегрмен	310	338	302	255	172	120	88	96	Degrmen		
Дединац	685	677	552	394	304	161	124	95	Dedinac		
Дешишка	197	199	194	133	95	53	42	24	Dešiška		
Добри До	836	891	709	432	271	170	109	64	Dobri Do		
Доња Микуљана	182	215	185	145	103	87	83	89	Donja Mikuljana		
Доње Точане	960	927	753	475	308	203	122	54	Donje Točane		
Дубрава	305	324	249	137	97	58	45	30	Dubrava		
Ђаке	552	583	525	368	223	112	83	48	Đake		
Жалица	92	119	120	73	38	19	12	5	Žalica		
Жегрова	285	317	288	186	118	79	49	31	Žegrova		
Жуч	479	452	484	362	248	205	172	170	Žuč		
Заграђе	149	139	129	98	52	32	19	18	Zagrađe		
Зебица	246	278	257	181	82	64	35	24	Zebica		
Иван Кула	373	399	340	205	118	85	39	23	Ivan Kula		
Игриште	457	519	460	279	160	90	42	24	Igrište		
Кастрат	568	620	523	366	475	285	267	229	Kastrat		
Коњува	709	933	787	551	355	226	169	111	Konjuva		
Космача	828	895	783	509	262	160	108	65	Kosmača		
Крток	407	406	409	297	155	73	39	20	Krtok		
Крчмаре	705	697	599	414	343	218	150	102	Krčmare		
Купиново	191	331	285	211	114	84	67	45	Kupinovo		
Куршумлија	Г	2382	2649	3391	7185	10550	12525	13639	13200	U	Kuršumljija
Куршумлијска Бања	Г	415	485	457	333	198	185	151	106	U	Kuršumliška Banja
Кутлово		256	276	247	147	81	37	37	17	Kutlovo	
Луково		554	601	680	621	395	320	366	275	Lukovo	
Љутова		191	208	220	177	92	53	37	28	Ljutova	
Љуша		724	768	740	471	345	158	109	103	Ljuša	
Магово		103	98	103	65	43	29	24	17	Magovo	
Мала Косаница		472	474	431	284	233	190	130	99	Mala Kosanica	
Маричиће		267	248	182	129	109	72	54	53	Maričiće	
Марковиће		172	196	231	383	472	416	52	88	Markoviće	
Матарова		227	247	252	194	172	118	83	59	Matarova	
Маџа Стена		208	247	283	211	136	65	29	8	Mačja Stena	
Маčkовац		619	650	594	587	554	394	298	275	Mačkovac	
Мердаре		438	474	460	370	318	222	139	151	Merdare	
Мерџез		115	144	174	85	52	33	26	17	Merčez	
Механе		421	475	446	296	143	58	54	34	Mehane	
Мирница		548	579	552	385	207	101	60	31	Mirnica	
Мрча		242	276	266	236	167	117	93	75	Mrče	
Невада		162	167	149	123	83	39	30	22	Nevada	
Ново Село		347	351	265	206	160	127	75	61	Novo Selo	
Орловац		211	229	197	152	72	45	17	10	Orlovac	
Паваштица		152	174	173	147	90	59	35	21	Pevaštica	

2. Упоредни преглед броја становника 1948, 1953, 1961, 1971, 1981, 1991, 2002 и 2011. године (наставак)  
Comparative overview of the number of population in 1948, 1953, 1961, 1971, 1981, 1991, 2002 and 2011 (continued)

Регион Област Град – општина Насеље	Број становника / Number of population								Region Area City – Municipality Settlement
	1948	1953	1961	1971	1981	1991	2002	2011	
Парада	140	149	159	131	47	28	16	5	Parada
Пачарађа	213	245	248	179	132	78	41	40	Pačarada
Пепељевац	430	436	357	326	318	239	15	15	Pepeljevac
Перуника	389	420	310	185	139	90	64	33	Perunika
Пљаково	330	304	239	171	148	81	78	58	Pljako
Преветица	166	141	152	130	70	41	21	12	Prevetica
Прекорађа	161	166	148	102	69	31	22	9	Prekorade
Пролом	172	248	225	180	200	92	111	131	Prolom
Равни Шорт	448	473	418	264	184	103	51	33	Ravni Šort
Растелица	82	88	76	45	23	13	-	3	Rastelica
Рача	1143	1150	1122	771	553	309	243	195	Rača
Рударе	740	820	719	474	367	310	246	190	Rudare
Сагоњево	580	622	586	458	264	176	118	103	Sagonjevo
Самоково	297	331	254	194	162	93	61	58	Samokovo
Свињиште	244	308	323	214	117	64	41	30	Svinjište
Секирача	199	229	178	127	83	52	29	23	Sekirača
Селиште	208	205	145	90	58	42	24	20	Selište
Селова	424	447	428	338	208	133	180	74	Selova
Сеоце	375	419	474	468	356	181	115	48	Seoce
Спанце	1054	1062	924	664	395	258	222	176	Spance
Тачевац	192	204	171	76	33	21	-	-	Tačevac
Тијовац	246	257	220	169	142	96	77	73	Tijovac
Тмава	948	974	875	674	463	293	199	132	Tmava
Требиње	369	409	418	318	214	105	74	49	Trebinje
Трећак	237	280	275	213	156	110	62	48	Trečak
Трмка	259	265	230	178	104	59	36	25	Trmka
Трн	189	197	112	61	44	26	30	4	Trn
Трпезе	408	473	455	355	118	73	53	23	Trpeza
Шатра	505	497	455	250	120	75	33	27	Šatra
Штава	413	441	464	468	320	208	176	92	Štava
Прокупље	59292	62614	60075	57315	56256	52969	48501	44419	Prokuplje
Градска	8739	10050	13679	20104	25602	28303	27673	27333	Urban
Остала	50553	52564	46396	37211	30654	24666	20828	17086	Other
Арбанашка	474	511	458	300	166	105	51	29	Arbanaška
Бабин Поток	536	594	633	645	655	686	674	618	Babin Potok
Баботинац	395	409	445	407	430	332	270	242	Babotinac
Бајчинце	630	670	662	556	461	355	258	191	Bajčince
Балиновац	477	543	529	475	413	267	217	167	Balinovac
Балчак	192	193	160	133	60	19	26	22	Balčak
Баце	819	831	735	630	509	376	284	228	Bace
Бела Вода	215	223	205	176	252	232	207	259	Bela Voda
Бели Камен	111	155	111	83	70	21	27	22	Bel Kamen
Белогош	328	350	295	226	166	110	88	64	Belogoš
Белољин	1343	1215	1070	826	769	657	569	485	Beloljin
Бериље	467	532	561	656	734	788	730	738	Berilje
Богужевац	160	190	143	105	36	23	26	16	Bogujevac
Бреговина	378	411	329	229	154	101	70	33	Bregovina

**2. Упоредни преглед броја становника 1948, 1953, 1961, 1971, 1981, 1991, 2002 и 2011. године (наставак)**  
**Comparative overview of the number of population in 1948, 1953, 1961, 1971, 1981, 1991, 2002 and 2011 (continued)**

Регион Област Град – општина Насеље	Број становника / Number of population								Region Area City – Municipality Settlement
	1948	1953	1961	1971	1981	1991	2002	2011	
Бресник	157	175	136	91	56	34	18	9	Bresnik
Бреснички	899	871	650	576	467	337	261	237	Bresničić
Бублица	1144	1147	891	555	424	276	202	139	Bublica
Букулорам	111	112	79	41	25	15	12	4	Bukuloram
Булатовац	431	434	372	251	244	190	137	106	Bulatovac
Бучинце	254	246	190	98	67	25	12	14	Bučince
Велика Плана	2035	2155	2004	1596	1279	847	666	506	Velika Plana
Видовача	367	382	316	141	85	41	32	24	Vidovača
Вича	355	348	275	188	127	104	81	63	Viča
Власово	584	640	572	412	226	137	68	19	Vlasovo
Водице	373	409	379	343	289	239	230	168	Vodice
Гласовик	782	896	688	513	382	242	155	69	Glasovik
Гојиновац	218	215	138	121	87	79	78	68	Gojinovac
Горња Бејашница	435	441	309	192	141	65	30	19	Gornja Bejašnica
Горња Бресница	323	424	368	318	248	201	169	158	Gornja Bresnica
Горња Коњуша	362	368	272	198	134	99	66	41	Gornja Konjuša
Горња Речица	421	468	431	351	264	210	152	104	Gornja Rečica
Горња Стражава	905	977	996	985	1009	969	768	676	Gornja Stražava
Горња Топоница	244	237	188	141	116	91	60	35	Gornja Toponica
Горња Трнава	796	841	817	628	503	445	429	314	Gornja Trnava
Горње Кординце	417	457	459	412	351	290	224	167	Gornje Kordince
Горњи Статовац	446	448	321	167	103	61	45	21	Gornji Statovac
Грабовац	179	165	119	75	62	34	14	8	Grabovac
Губетин	545	603	517	402	324	235	225	161	Gubetin
Добротић	223	250	179	117	77	61	37	18	Dobrotić
Доња Бејашница	156	157	134	69	59	33	14	7	Donja Bejašnica
Доња Бресница	686	636	554	472	372	245	219	165	Donja Bresnica
Доња Коњуша	871	937	891	725	619	463	394	246	Donja Konjuša
Доња Речица	674	726	689	562	479	359	305	357	Donja Rečica
Доња Стражава	279	306	322	315	353	549	722	799	Donja Stražava
Доња Топоница	726	749	665	539	488	390	352	299	Donja Toponica
Доња Трнава	1688	1797	1847	1772	1740	1699	1600	1383	Donja Trnava
Доње Кординце	346	381	380	346	301	267	226	181	Donje Kordince
Доњи Статовац	521	523	429	263	178	116	74	37	Donji Statovac
Драги Део	413	404	322	229	175	101	62	39	Dragi Deo
Дреновац	157	163	138	133	127	102	161	173	Drenovac
Ђуровац	119	109	84	89	92	99	147	129	Đurovac
Ђушница	240	253	163	130	101	71	59	37	Đušnica
Житни Поток	1064	1137	1107	902	810	663	592	484	Žitni Potok
Здравинје	742	786	652	513	383	271	184	101	Zdravinje
Злата	693	698	589	417	351	284	205	136	Zlata
Јабучево	239	237	179	104	41	22	22	10	Jabučevo
Јовине Ливаде	66	86	52	42	39	19	11	16	Jovine Livade
Југовац	612	625	501	362	249	188	146	115	Jugovac
Калудра	294	300	290	215	149	119	103	83	Kaludra
Клисурица	363	397	407	356	339	285	250	202	Klisurica
Кожинце	574	558	472	352	243	130	105	62	Kožince
Кончић	763	762	581	472	319	241	134	105	Končić

**2. Упоредни преглед броја становника 1948, 1953, 1961, 1971, 1981, 1991, 2002 и 2011. године (наставак)**  
**Comparative overview of the number of population in 1948, 1953, 1961, 1971, 1981, 1991, 2002 and 2011 (continued)**

Регион Област Град – општина Насеље	Број становника / Number of population								Region Area City – Municipality Settlement
	1948	1953	1961	1971	1981	1991	2002	2011	
Конџел	356	376	327	268	222	191	180	155	Kondželj
Костеница	478	503	481	407	377	283	289	197	Kostenica
Крњи Град	285	307	264	212	154	105	47	35	Krnji Grad
Крушевица	399	421	351	225	133	95	47	19	Kruševica
Мађере	1062	1089	928	716	557	436	363	261	Mađere
Мала Плана	861	851	914	830	912	875	608	558	Mala Plana
Мачина	255	284	259	186	149	103	67	48	Mačina
Меровац	805	807	676	429	311	252	174	107	Merovac
Микуловац	599	595	613	618	518	452	385	317	Mikulovac
Миљковица	430	450	438	319	192	119	62	34	Miljkovica
Мрљак	221	236	197	116	66	39	26	23	Mrljak
Мршел	512	515	455	357	271	217	164	114	Mršelj
Нова Божурна	306	314	295	273	235	260	239	227	Nova Božurna
Нови Ђуровац	151	198	175	107	46	32	13	5	Novi Đurovac
Ново Село	197	226	212	232	235	294	362	390	Novo Selo
Обртинце	146	183	141	92	42	15	14	-	Obrtince
Пасјача	322	300	245	152	94	16	35	27	Pasjača
Пашинац	308	335	283	245	218	167	134	120	Pašinac
Пестиш	267	288	261	187	123	78	22	9	Pestiš
Петровац	795	824	834	682	615	367	436	302	Petrovac
Пискаље	247	266	185	151	97	54	30	26	Piskalje
Плочник	598	633	585	458	326	236	182	120	Pločnik
Потоћић	569	612	527	554	324	323	449	420	Potočić
Прекадин	619	540	447	398	258	200	167	118	Prekadin
Прекашница	157	181	116	92	64	33	23	15	Prekašnica
Прекопуце	655	675	559	387	282	195	125	106	Prekopuce
Прокупље	8739	10050	13679	20104	25602	28303	27673	27333	Prokuplje
Ранкова Река	174	188	155	80	53	37	22	18	Rankova Reka
Растовница	259	255	209	160	60	105	69	54	Rastovnica
Ргаје	432	366	275	168	95	50	26	8	Rgaje
Рељинац	858	893	901	833	764	671	611	532	Reljinac
Ресинац	546	562	455	384	386	292	224	184	Resinac
Селиште	85	89	70	44	22	8	16	14	Selište
Смрдан	218	233	198	131	121	103	95	63	Smrdan
Средњи Статовац	270	278	245	150	96	61	38	27	Srednji Statovac
Стари Ђуровац	130	139	112	79	49	28	15	8	Stari Đurovac
Старо Село	148	151	111	102	65	45	29	22	Staro Selo
Товрљане	759	784	639	373	253	153	90	51	Tovrljane
Трнови Лаз	431	437	332	211	157	85	62	46	Trnovi Laz
Туларе	1042	1085	843	649	533	416	331	262	Tulare
Ђуковац	470	504	447	457	368	341	360	278	Čukovac
Џигол	568	603	589	527	490	497	276	222	Džigolj
Шевиш	108	107	90	65	55	32	23	15	Ševiš
Широке Њиве	298	294	244	164	136	98	48	23	Široke njive
Шишмановац	340	324	263	203	158	92	95	78	Šišmanovac
<b>Регион Косово и Метохија</b>	<b>732746</b>	<b>815798</b>	<b>963715</b>	<b>1243811</b>	<b>1584440</b>	...	...	...	<b>Region Kosovo i Metohija</b>
Градска	132079	156249	216572	348259	514755	...	...	...	Urban
Остала	600667	659549	747143	895552	1069685	...	...	...	Other

**Прилози**  
(Пописни обрасци 1948-2011)

**Annexes**  
(Census forms 1948-2011)



# POPISNICA

Popunjava se za svako prisutno lice i za privremeno  
otsutna lica. Pre popunjavanja pažljivo  
pročitaj uputstva!

Narodna Republika .....

Srez — Grad: .....

Mesni narodni odbor — rejon .....

Selo : .....

Naselje (u gradovima ulica i broj) : .....

Popunjava popisivaš!	Broj popis- nog kruga	
	Redni broj u kontrol- niku popisa	

Da li je ovo lice, na dan popisa

trajno prisutno (da ili ne —)	
privremeno odsutno (da ili ne —)	
privremeno prisutno (da ili ne —)	

	Porunjava statistički ured
I Prezime, očevo ime i ime	2
II Pol (muško ili žensko)	3
III Godina rođenja	4
IV Mesto, srez i narodna republika gde se rodio	5
V Bračno stanje (neženjen - neudata; oženjen - udata; udovac - udovica; zakonski razveden-a)	6
VI Narodnost	7
VII Državljanstvo (FNEJ ili strano i koje)	8
VIII Pismenost, samo za lica rođena pre 1941 — (čita i piše; — samo čita; — nepismen)	9
IX Školska sprema, samo za lica rođena pre 1937	a) bez školske spreme
	b) osnovna škola
	c) niža srednja škola
	d) viša srednja škola
	e) fakultet i koji — otsek i grupa
X Ukupan broj živorođene dece (odgovaraju samo ženska lica)	10
XI Sektor vlasništva u kome radi (državni, društveni, društvenih orga- nizacija, privatni — za izdržavana lica navesti rodafak o izdržavaocu)	11



## UPUTSTVA ZA POPUNJAVANJE POPISNICE

Za svako lice koje se na dan popisa zatekne u domaćinstvu popunjuje se po jedna popisnica. Za lica, članove domaćinstva, koji su privremeno odsutni na dan popisa (na putu, u bolnici, na otsluženju vojnog roka itd.) takođe će se popuniti po jedna popisnica. Svako lice će samo popuniti popisnicu a u slučaju da ono nije sposobno da to učini ili je odsutno popunjuje zamenik, odnosno popisivač.

Na svakoj popisnici pri vrhu, desno (da li je ovo lice na dan popisa trajno prisutno, privremeno odsutno ili je privremeno prisutno) odgovoriti sa „da“ na ono pitanje na koje se daje potvrđan odgovor a na ostala dva pitanja staviti crticu.

**Pitanje VI.** Svako lice upisuje koje je narodnosti na pr. Srbin, Hrvat, Slovenac, Mačedonac, Crnogorac, Mačar, Siptar, Rumun itd. Muslimani će staviti Srbin — musliman, Hrvat — musliman, neopredeljen — musliman.

**Pitanje VIII.** Napisati jedan od navedenih odgovora.

**Pitanje IX.** Školska sprema. Treba da se upiše odgovor o tome koje je škole i koliko razreda lice završilo. Odgovor se upiše kod najviše vrste škole koju je lice učilo odnosno završilo. Tako na pr.: lice koje je završilo tri razreda osnovne škole odgovor će upisati pod b) tri razreda osnovne škole ili ako je lice završilo dva razreda učiteljske škole odgovor se upiše pod d) 2 razreda učiteljske škole jer ona ima rang više srednje škole. Ako je lice završilo fakultet ili visoku školu odgovor treba upisati pod e) na pr. svršio tehnički fakultet — mašinski otesek. Na ostala pitanja o školskoj spremljavi staviće se crta.

**Pitanje X.** Kao odgovor staviti broj živorođene dece (bez obzira da li su ta deca sada živa ili ne).

**Pitanje XII.** Pre popunjavanja pročitati sva pitanja koja se odnose na zanimanje a zatim staviti odgovor samo kod onog zanimanja kojim se lice bavi. Tako na primer, ako lice za koje se popunjava popisnica pripada domaćinstvu koje ima poljoprivredni posed a ono je starešina domaćinstva odgovoriti će na pitanje 1 „a) starešina domaćinstva“ sa „da“. Obrnuto, član ovakvog domaćinstva odgovoriti će samo na pitanje pod „b) član domaćinstva“ sa „da“. Zatim će starešina i svi članovi domaćinstva koje ima poljoprivredni posed popuniti odeljak „Podaci o poljoprivrednom posedu“. Ovdje će se uneti ukupna površina koju domaćinstvo obrađuje, bez obzira da li je ono

vlasnik imanja i da li je posed svojina samo starešine ili koga člana domaćinstva. U popisanju svakog člana domaćinstva unose se podaci o ukupnom posedu koji to domaćinstvo obrađuje.

**Pod 2.** Ako je lice poljoprivrednik — član seljačke radne zadruge odgovoriti sa „da“ a podatke o poljoprivrednom posedu line treba davati.

**Pod 3.** Ako je lice ribar staviće reč „da“ samo na jedno od postavljenih pitanja pod a, b ili c.

**Pod 4.** Ako je lice radnik staviće odgovor samo na jedno pitanje pod a, b, c, d, e ili f, prema tome kojoj od navedenih grupa radnika pripada i navesti vrstu rada odnosno struku.

**Pod 5.** Ako je ovo lice učenik u privredi (šegrt) staviće reč „da“.

**Pod 6.** Zanimlja će odgovoriti na pitanja pod a, b i c.

**Pod 7.** Trgovac će odgovoriti na pitanja pod a, b i c. Kao trgovci smatraju se i vlasnici privatnih transportnih preduzeća radnji, ugostiteljskih radnji, menza, hotela, krčmi, bifea, narodnih kuhinja i slično.

**Pod 8.** Ako je lice aktivni službenik — nameštenik odgovoriti na ovo pitanje sa „da“.

**Pod 9.** Penzionisani službenik — nameštenik odgovoriti na ovo pitanje sa „da“.

**Pod 10.** Lica koja se bave nekom od slobođnih profesija navešće kod ovog pitanja koja je to profesija.

**Pod 11.** Kao privatnik smatra se lice koje ne vrši ni jedno od navedenih zanimanja već živi od bilo kojih drugih prihoda i ono će na ovo pitanje navesti zanimanje ili izvor prihoda od kojih živi.

**Pod 12.** Navesti zanimanje izdržavanog lica na primer: domaćica, dete, učenik osnovne škole, gimnazije, student itd.

Kao izdržavana lica smatraju se:

a) u poljoprivredi sva lica mlađa od 14 godina, lica koja su nesposobna za privrednu vanje i lica na školovanju,

b) daci i studenti (izdržavani od roditelja i stipendisti),

c) invalidi nesposobni za privredivanje,

d) lica izdržavana u domovima i socijalno ugrožena lica koja primaju pomoć od narodnih vlasti (za njih će se na pitanje XIII odgovoriti — Država),

e) sva ostala lica koja ne privređuju kao na primer: domaćica, stari bez prihoda itd.

**Pitanje XIII.** Popunjava se samo za izdržavana lica a navodi se zanimanje izdržavaoca.

1) Poljoprivrednik sa poljoprivrednim posedom	a) starešina domaćinstva: ..... b) član domaćinstva: .....  <b>PODACI O POLJOPRIVREDNOM POSEDU</b> a) Ukupna površina poseda (vlasitito zemljište dato u zakup ne uračunati a uzeto u zakup uračunati) Ukupno ..... hektara ..... ara Od toga: obradiva površina ..... vinogradi i voćnjaci ..... livade ..... površine pod šumom ..... neobrađiva površina ..... b) Broj stoke Broj konja, magaraca i mažgi: ..... Broj krava, volova i bivola: ..... Broj svinja: ..... Broj ovaca: .....
2) Poljoprivrednik — član seljačke radne zadruge	
3) Ribar	a) vlasnik sredstava za ribolov: ..... b) najamni radnik: ..... c) član ribarske zadruge: .....
4) Radnik	a) Industrijski (navesti struku): ..... b) poljoprivredni: ..... c) šumski: ..... d) transportni (saobraćajni, mornar, obalski radnik): ..... e) zanatski (navesti vrstu zanata): ..... f) ostali radnici (kućna pomoćnica, pralja, tasteraš, radnik na različitim poslovima): .....
5) Učenik u privredi	
6) Zanimlja	a) vrsta zanata kojim se bavi: ..... b) broj zaposlenih radnika i nameštenika: ..... c) broj zaposlenih učenika u privredi (šegrt): .....
7) Trgovac	a) vrsta trgovačke radnje: ..... b) broj zaposlenih nameštenika i radnika: ..... c) broj zaposlenih učenika u privredi (šegrt): .....
8) Aktivni službenik — nameštenik	
9) Penzionisani službenik — nameštenik	
10) Slobodne profesije i PoP	
11) Privatnik	Popunjava statistički ured
12) Domaćica, dete ili drugo izdržavano lice (i čime se bavi)	12
XIII Zanimanje izdržavaoca (samo za domaćice, decu i druga izdržavana lica)	13

# LIST ZA DOMAĆINSTVO

Pre popunjavanja pažljivo pročitaj uputstva!

Popunjiva popisivač!	Broj popisnog kruga
	Redni broj u Kontrolniku popisa

Narodna Republika ..... Srez - Grad .....  
Mesni narodni odbor - rejon ..... Selo .....

Kaselje (u gradovima ulica i broj) .....  
(Prezime, ime i zanimanje starešine domaćinstva, odnosno naziv doma, internata itd.)

## PREGLED DOMAĆINSTVA

NA DAN POPISA BILO JE U OVOM DOMAĆINSTVU									
I Trajno prisutnih lica (članovi domaćinstva)			II Privremeno odsutnih lica (članovi domaćinstva)			III Privremeno prisutnih lica (koji nisu članovi domaćinstva)			
muških	ženskih	svega	muških	ženskih	svega	muških	ženskih	svega	
1	2	3	4	5	6	7	8	9	

Ovu tabelu popuniti na osnovu podataka sa druge strane ovog obrasca i to: kolonu 1 i 2 na osnovu podataka iz I odeljka; kolonu 4 i 5 na osnovu podataka iz II odeljka i kolonu 7 i 8 po četvrtima iz III odeljka.

## UPUTSTVO ZA POPUNJAVANJE LISTA ZA DOMAĆINSTVO

Ovaj List popunjava se za svako domaćinstvo.

Kao domaćinstvo smatra se svaka porodica koja živi kao samostalna kućna zajednica i vodi svoje zasebno kućanstvo. U članove domaćinstva ubrajaju se lica koja po prirodni svoga posla žive u istom domaćinstvu, na pr. kućna pomoćnica, stalno zaposleni radnik na imanju koji živi u zajedničkom kućanstvu sa starešinom domaćinstva i sl.

Na drugoj strani Lista za domaćinstvo upisuju se starešini i sve članove domaćinstva kao i privremeno prisutna lica koja nisu članovi domaćinstva, ali su se na dan popisa zatekla u domaćinstvu. U I odeljak upisuju se stalno — trajno prisutni članovi domaćinstva, u II odeljak članovi domaćinstva koji na dan popisa nisu bili u svome domaćinstvu. U III odeljak upisuju se lica koja su se slučajno zatekla u domaćinstvu ali nisu članovi toga domaćinstva, i koja će biti popisana kao privremeno odsutna u svome domaćinstvu, u mestu gde stalno stanuju.

Prema tome u II odeljak „II privremeno odsutni članovi domaćinstva“ unesu se lica koja se nalaze na oduženju vojnog roka u JA, zatim daci i studenti na školovanju u drugom mestu, bolesnici, lica u zatvoru, članovi porodice odsutni u momentu popisa, sezonski radnici, a koji nameravaju da se vrate u svoje domaćinstvo. Lica, državljeni FNRJ, koji se nalaze u inostranstvu kao članovi diplomatskih predstavništava i delegacija, na službenom putu ili kao daci, studenti i učenici u privredi i sl. popisuju se takođe u svome domaćinstvu. Ostala lica koja se nalaze u inostranstvu ne popisuju se.

U kolonu 3 treba za starešinu domaćinstva upisati reč „starešina“ a za članove domaćinstva i ostala lica srodstvo i odnos prema starešini, na pr.: žena, sin, kći, otac, majka, brat, kućna pomoćnica, gost itd.

U kolonu 4 i 5 staviće se reč „da“ prema tome da li je lice muškog ili ženskog pola. U kolonu 6 upisati samo godinu rođenja a ne dan i mesec.

U kolonu 7 odgovor upisati prema uputstvu, koje je dato u koloni 8.

Zatim treba izvršiti sabiranje broja starešnika za svaki odeljak posebno i po polu a zbrojeve upisati u tablicu na prvoj strani ovog Lista „Pregled domaćinstva“.

Bolnice, hoteli, svratišta, internati, domovi za siročad, itd. smatraju se kao jedno domaćinstvo a lica u njima kao privremeno prisutna. Popunjavanje popisnih obrazaca za ovakva domaćinstva izvršiće se pod rukovodstvom upravnika ustanove, odnosno vlasnika hotela, svratišta i sl. Lica u ovim domaćinstvima neće se pojedinačno upisivati u List za domaćinstvo već će se njihov broj zabeležiti samo na prvoj strani „Pregled domaćinstva“ kolone 7, 8 i 9.

Medutim, osoblje bolnice, hotela, domova itd. koje u njima stanuje smatra se kao trajno prisutno i popunjava posebne List za domaćinstvo.

Podoficiri i oficiri JA i milicije, koji stanuju u kasarnama popisaće se prema odredbama čl. 33 Uputstava za izvršenje popisa stanovništva.

Ako domaćinstvo broji više od 12 prisutnih članova domaćinstva upotrebiće se dva ili više primeraka ovog obrasca.

**U I i II odeljak upisati starešinu i članove domaćinstva PRISUTNE i OTSUTNE, a u III odeljak PRIVREMENO PRISUTNA lica koja nisu članovi domaćinstva**

Redni broj	PREZIME, OČEVO IME I IME starešine i članova domaćinstva i privremeno prisutnih lica	2	3	P O L		Godina rođenja	7	8
				Šta je ko domaćinu (žena, sin, kći, kućna pomoćnica, posfitid.)	muško			
<b>I Trajno prisutni članovi domaćinstva</b>								
1								
2								
3								
4								
5								
6								
7								
8								
9								
10								
11								
12								
<b>I Svega trajno prisutnih članova domaćinstva</b>								
<b>II Privremeno odsutni članovi domaćinstva</b>								
1								
2								
3								
<b>II Svega privremeno odsutnih članova domaćinstva</b>								
<b>III Privremeno prisutna lica koja nisu članovi ovog domaćinstva</b>								
1								
2								
3								
<b>III Svega privremeno prisutnih lica, koja nisu članovi ovog domaćinstva</b>								

Uputstvo za popunjavanje kolone 7 — Zanimanje

U koloni 7 navesti za svakog člana domaćinstva jedno od sledećih zanimanja :

1. a) Poljoprivrednik sa posedom — starešina domaćinstva
- b) Poljoprivrednik — član poljoprivrednog domaćinstva
2. Poljoprivrednik — član seljačke radne zadruge
3. a) Ribar vlasnik sredstava za ribolov
- b) Ribar najamni radnik
- c) Ribar — član ribarske zadruge
4. a) Industrijski radnik
- b) Poljoprivredni radnik
- c) Šumski radnik
- d) Transportni radnik
- e) Zanatski radnik
- f) Ostali radnici (kućna pomoćnica, pralja, teraša, radnik na različitim poslovima)
5. Učenik u privredi
6. Zanatlija
7. Trgovac
8. Aktivni službenik — nameštenik
9. Penzionisani službenik — nameštenik
10. Slobodne profesije i koje
11. Privatnik
12. Domaćica, dete, dak i druga izdržavana lica

Potpis starešine domaćinstva ili njegovog zamjenika:

..... 1948 god.



14. **Pismenost** [Na ovo pitanje odgovaraju sva lica rođena pre 31 marta 1943. upisujući jedan od odgovora: *čita i piše, samo čita, nepismen*. Smatra se da zna da čita i piše ono lice koje zna da pročita i da napiše običan tekst iz svog svakidašnjeg života] . . . . .

15. **Školska sprema** [Na ovo pitanje odgovara svako lice rođeno pre 31 marta 1943. navodeći sve škole i razrede koje je završilo na pr.: *3 razreda osnovne škole ili: 4 razreda osnovne škole i 2 razreda niže poljoprivredne škole, ili: 4 razreda osnovne škole; 4 razreda gimnazije; 2 razreda srednje medicinske škole* itd. Ne upisivati tečajeve (kurseve) sem onih za skraćeno svršavanje osnovne škole i učiteljske škole. Lice koje nije završilo ni prvi razred osnovne škole odgovara: *bez školske spreme*. Lice koje u vreme popisa pohađa školu ne računa razred koji pohađa].

16. **Zanimanje** [Na ovo pitanje upisuje se odgovor za svako lice bez obzira na godine starosti. Privredno aktivna lica, tj. lica koja primaju za svoj rad platu ili rade na svom imanju, u svojoj radnji itd., upisuju što potpuniji naziv glavnog zanimanja. Kao glavno zanimanje treba navesti onu vrstu posla ili onaj neposredan rad koji lice obavlja u cilju pribavljanja sredstava za život, a na koji troši najveći deo svog radnog vremena. Odgovor treba da je što detaljniji, na pr.: *ratar, poljoprivrednik, kopač uglja u jami, automehaničar, građevinski stolar, bravar, ručni slovoslagač, krojač muškog odela, mesar, učitelj osnovne škole, profesor gimnazije, sudija, geometar, statističar, direktor rudnika uglja, poslovođa u predionici, knjigovođa, novinar, književnik, blagajnik u banci, arhivar, daktilograf* itd. Nije dobro stavljati opšte nazive za pojedine grupe zanimanja, kao na pr.: *seljak, radnik, metalac, grafičar, službenik i sl.* Lica koja rade na poslovima običnih nekvalifikovanih radnika upisuju: *nekvalifikovani radnik*. Učenici u privredi upisuju zanimanje za koje se spremaju, na pr.: *učenik za ručnog slovoslagača*. Lica koja privremeno ne vrše svoje zanimanje, jer se na'aze u JNA, jer su nezaposlena, i sl., upisuju svoje poslednje zanimanje koje su vršila pre odlaska u vojsku, odnosno pre gubitka zaposlenja.

Lica sa ličnim prihodima koja nisu privredno aktivna i čiji prihod ne proističe iz njihovog sadanjeg rada, upisuju odgovor iz koga će se videti po kom osnovu primaju prihod, na pr.: *lični penzioner, uživatelj porodične penzije, rentijer* itd..

**Domaćice**, tj. ženska lica starija od 14 godina koja pretežno obavljaju kućne poslove upisuju odgovor: *domaćica*. Izdržavana lica upisuju: *dete, dak, ne-sposoban za rad* itd.] . . . . .

17. **Položaj u zanimanju** [Na ovo pitanje odgovaraju samo privredno aktivna lica upisujući jedan od odgovora: *radnik; službenik; član zadruge* (seljačke radne, odnosno zanatske proizvođačko-prerađivačke), *poslodavac*, ako u svojoj radnosti upotrebljava ili je u 1952 god. upotrebljavao tuđu radnu snagu (ne računaju se kao tuđa radna snaga učenici u privredi, ni pomažući članovi domaćinstva); *samostalan bez radnika*, ako u svome poslu ne upotrebljava tuđu radnu snagu (kao na pr. poljoprivrednik koji radi samo sa članovima svoga domaćinstva), *pomažući član porodice*, ako pomaže starišini domaćinstva u njegovom radu ne primajući za svoj rad platu bilo da radi na poljoprivrednom gazdinstvu ili u zanatskoj, ugostiteljskoj ili kojoj drugoj radnji; *učenik u privredi*. Lica koja privremeno ne vrše svoje zanimanje upisuju odgovor prema stanju pre prestanka vršenja zanimanja. Lica sa ličnim prihodima, domaćice i izdržavana lica stavljaju crtu (—) . . . . .

18. **Grana delatnosti** [Privredno aktivna lica navode delatnost ili vrstu proizvodnje kojom se pretežno bavi preduzeće, zadruga, radnja, poljoprivredno gazdinstvo u kome lice radi, bez obzira na vrstu posla koju lice obavlja, tj. bez obzira na njegovo zanimanje. Tako na pr. metalostrugar zaposlen u brodogradilištu neće odgovoriti "drumski saobraćaj" već: *tekstilna industrija*. Odgovor o grani delatnosti mora biti što potpuniji, na pr.: *proizvodnja i raspodela električne energije, crna metalurgija, industrija građevinskog materijala, tekstilna industrija, grafička industrija, poljoprivreda, železnički saobraćaj, trgovina na malo, krojački zanat, stolarski zanat, kulturna i prosvetna delatnost, socijalno staranje, pravosuđe, finansije, delatnost organa državne uprave, društvena organizacija* itd. Lica koja privremeno ne vrše svoje zanimanje i lica sa ličnim prihodima (vojnici, penzioneri, invalidi, nezaposlena lica itd.) upisauće: *van delatnosti*. Domaćice i izdržavana lica stavljaju crtu (—) . . . . .

19. **Privredni sektor** [Na ovo pitanje odgovaraju privredno aktivna lica, zatim lica koja privremeno ne vrše svoje zanimanje (sem ne zaposlenih) kao i lica sa ličnim prihodima upisujući, prema mestu zaposlenja odnosno izvoru prihoda, jedan od odgovora: *državni; zadrugni; društvenih organizacija; privatni*. Nezaposlena lica, domaćice i izdržavana lica stavljaju crtu (—) . . . . .

20. **Sporodno zanimanje** [Na ovo pitanje odgovaraju kako privredno aktivna tako i lica sa ličnim prihodima, kao i domaćice i izdržavana lica. Odgovor treba dati što potpunije tj. prema uputstvu datom za pitanje o glavnom zanimanju (pitanje 16). Pored odgovora o sporodnom zanimanju treba dodati da li se ono vrši *redovno* ili *povremeno*] . . . . .

**AKO SE OVA POPISNICA ODNOSI NA DOMAĆICU ILI IZDRŽAVANO LIKE** (dete, dak, lice nesposobno za rad i sl.) **NA PITANJA 21 DO 25 UNOSE SE ODGOVORI O IZDRŽAVAOCU**

21. **Prezime i ime izdržavaoca** . . . . .

22. **Zanimanje**  
[Odgovori prema uputstvu za pitanje 16] . . . . .

23. **Položaj u zanimanju**  
[Odgovori prema uputstvu za pitanje 17] . . . . .

24. **Grana delatnosti**  
[Odgovori prema uputstvu za pitanje 18] . . . . .

25. **Privredni sektor**  
[Odgovori prema uputstvu za pitanje 19] . . . . .

U

40

U

U

U

U

U

U

U

U

U

U

U

U

U

U

U

50

U

U

U

U

U

57





**6. Podaci o licima popisanim u ovom domaćinstvu (stanje o popisu između 31. marta i 1. aprila 1953. godine)**

Redni broj	Prezime, ime oca (za udate muža) i ime starešine domaćinstva i svih trajno prisutnih i privremeno odsutnih članova domaćinstva i privremeno prisutnih lica	2	3	4		5	6	7
				Odnos prema starešini domaćinstva (žena, sin, kći, gost, potstanar itd.)	P o l (upisati "de" a odgovarajuću kolonu) muški ženski			
1								

**GRUPA I. TRAJNO PRISUTNI ČLANOVI OVOG DOMAĆINSTVA (Članovi prisutni u vreme popisa i oni koji se nalaze na otsluženju vojnog roka, na vojnoj vežbi ili su lišeni slobode i sl.)**

1								
2								
3								
4								
5								
6								
7								
8								
9								
10								
11								
12								

**Grupa I. Svega trajno prisutnih članova domaćinstva:**

**GRUPA II. PRIVREMENO OTSUTNI ČLANOVI OVOG DOMAĆINSTVA (Članovi koji se nalaze na putu, na školovanju, u gostima, na lečenju i sl.)**

1								
2								
3								

**Grupa II. Svega privremeno odsutnih članova domaćinstva:**

**GRUPA III. PRIVREMENO PRISUTNA LICA U OVOM DOMAĆINSTVU**

1								
2								
3								

Potpis starešine domaćinstva  
ili njegovog zamenika,

Potpis popisivača,

Grupa III. Svega privremeno prisutnih lica:



# POPISNICA

Popisnica se popunjava za svako lice koje je 31. marta 1961. u 24 časa bilo u životu. Pre unošenja odgovora pročitati objašnjenje dato uz pitanje. Kod pitanja uz koja su štampani mogući odgovori, zaokružiti broj pored odgovora koji dolazi u obzir, a kod ostalih pitanja odgovor upisati na crti.

Lice koje se u vreme popisa nalazi u mestu u kome je stalno nastanjeno, popisuje se — kao prisutno u tom mestu. Lice koje se u vreme popisa ne zatekne u mestu u kome je stalno nastanjeno, već se nalazi na putu, na školanju, u JNA, u bolnici i sl., popisuje se u svom domaćinstvu — kao privremeno odsutno, u domaćinstvu u kome se u vreme popisa zatekne — kao privremeno prisutno.

Šifra opštine \_\_\_\_\_

Šifra popisnog kruga \_\_\_\_\_

Redni broj stana u Kontrolniku \_\_\_\_\_

Redni broj domaćinstva u Kontrolniku \_\_\_\_\_

Redni broj u listu za domaćinstvo \_\_\_\_\_

**Popunjava popisivač**

Da li je lice u vreme popisa bilo:  
 prisutno u mestu u kome je stalno nastanjeno . . . . . 1  
 privremeno odsutno . . . . . 2  
 privremeno prisutno . . . . . 3

7. MESTO U KOME RADITE:

[Odgovaraju samo lica koja rade van mesta u kome su stalno nastanjena. Ostala lica stavljaju crtu.]

Mesto (naselje) \_\_\_\_\_

Opština \_\_\_\_\_

Srez \_\_\_\_\_

8. BRAČNO STANJE

neženjen - neudata . . . . . 1  
 oženjen - udata . . . . . 2  
 udovac - udovica . . . . . 3  
 razveden - razvedena . . . . . 4

1. PREZIME \_\_\_\_\_

2. POL  muški . 1  
 ženski . 2

3. DATUM RODENJA: dan \_\_\_\_\_ mesec \_\_\_\_\_ godina \_\_\_\_\_

4. MESTO RODENJA: Mesto (naselje) \_\_\_\_\_

Opština \_\_\_\_\_

Srez \_\_\_\_\_

Narodna Republika \_\_\_\_\_

5. MESTO (NASELJE) U KOME STE STALNO NASTANJENI: \_\_\_\_\_

6. AKO U OVOM MESTU NISTE NEPREKIDNO NASTANJENI OD RODENJA DOSELI SE

a) OPŠTINE: Mesto (naselje) \_\_\_\_\_

Opština \_\_\_\_\_

Srez \_\_\_\_\_

Narodna Republika \_\_\_\_\_

b) KADA STE SE DOSELILI? \_\_\_\_\_ godine.

9. KOLIKO STE UKUPNO RODILI ŽIVE DECE?

[Odgovaraju samo ženska lica koja su radala, upisujući ukupan broj živorođene dece (bračne i vanbračne). Ostala lica stavljaju crtu.]

10. KOLIKO JE OD TE DECE SADA U ŽIVOTU? \_\_\_\_\_

11. DRŽAVLJANSTVO \_\_\_\_\_

[Jugoslavenski državljan upisuju FNRJ, a strani državljan, državljanstvo koje imaju.]

12. NARODNOST \_\_\_\_\_

[Svako lice upisuje koje je narodnosti, na primer: Srbin, Hrvat, Slovenac, Mađar, Crnogorac, Musliman (u smislu etničke pripadnosti), Siptar, Alžar, Turčin, Slovak, Bugarin, Rumun, Italijan Čeh itd. (građanin FNRJ), koji nije bliže nacionalno opredeljen, upisuje Jugosloven-nacionalno neopredeljen. Za decu do 10 godina merodavna je izjava roditelja.]

13. MATERNI JEZIK \_\_\_\_\_

14. PISMENOST \_\_\_\_\_

[Smatra se da zna da čita i piše lice koje može da pročita i napiše tekst u vezi sa svakidašnjim životom.]

čita i piše . . . . . 1  
 samo čita . . . . . 2  
 nepismen . . . . . 3

15. SKOLSKA SPREMA

Škole koje ste pohađali	Broj završenih razreda (godina) školovanja	Da li ste odnosnu školu završili (da—ne)
(Upisuju se sve škole po redosledu pohađanja. Za stručne škole i fakultete navodi se i odsek. Za lica koja nisu završila nijedan razred osnovne škole staviti crtu.)		
Svega završenih razreda (godina) školovanja		

16. ZANIMANJE

[Privredno aktivna lica, tj. lica koja primaju platu za svoj rad ili rade na svom imanju, u svojoj radnji, itd., upisuju što potpuniji naziv zanimanja koje obavljaju, kao npr.: vinar, stočar, čobanin, poljoprivrednik, kopač uglja u jami, auto-mehaničar, građevinski stolar, mašinski bravar, učitelj, sudija, direktor fabričke duvana, referent za radne odnose NOO, knjigevođa, blagajnik u banci, novinar, ofiser, itd. Ako se ne može navesti naziv zanimanja, onda ukratko opisati posao koji lice radi. Lica koja privremeno ne vrše svoje zanimanje (na odsluženju vojnog roka, nezaposleni i sl.) upisuju zanimanje koje su pre toga obavljala. Lica sa ličnim prihodom tj. lica koja nisu privredno aktivna, a imaju prihod na osnovu ranijeg rada ili aktivnosti, upisuju odgovor iz koga se vidi osnov po kome primaju prihod, npr.: lični (starosti) penzioner, učiteljac invalidske penzije, učiteljac socijalne pomoći i sl. Izdržavana lica tj. lica koja nisu privredno aktivna niti imaju lični prihod, upisuju odgovor iz koga se vidi čime se bave, odnosno zbog čega su izdržavana, npr.: domaćica, učenik V/II razreda osnovne škole, student II godine prava, dete, neposoban za rad itd. Odgovor domaćica upisuju ženska lica starija od 14 godina koja pretežno obavljaju kućne poslove u svom domaćinstvu.]

16a. ZANIMANJE IZDRŽAVAOCA

[Odgovaraju samo izdržavana lica.]

17. POLOŽAJ U ZANIMANJU

[Samostalan bez radnika je lice koje svoj posao obavlja samo ili sa članovima svoga domaćinstva. Poslodavac je lice koje u vršenju svog zanimanja upotrebljava tuđu radnu snagu (ne uzimaju se kao tuđa radna snaga: učenici u privredi, kućne pomoćnice, kao ni povremeno uposlena lica.) Pomažući član porodice je lice koje radi na imanju ili u radnji nekog od članova domaćinstva. ne primajući za to platu. Lica koja privremeno ne vrše svoje zanimanje daju odgovor prema stanju pre prestanka vršenja zanimanja. Izdržavana lica daju odgovor o položaju u zanimanju izdržavaoca.]

- radnik — službenik . . . . . 1
- član seljačke radne ili proizvođačko-preduvačke zadruge . . . . . 2
- samostalan bez radnika . . . . . 3
- poslodavac . . . . . 4
- pomažući član porodice . . . . . 5
- učenik u privredi . . . . . 6
- lice sa ličnim prihodom . . . . . 7

18. KVALIFIKACIJA (STEPEN STRUČNOG OBRAZOVANJA)

[Radnici i službenici navode kvalifikaciju (stepen stručnog obrazovanja) koju su stekli školovanjem ili polaganjem ispita, odnosno koja im je priznata, bez obzira na kvalifikaciju koja je predviđena tarifnim pravilnikom (sistemizacijom) za radno mesto na kome rade. Ostala aktivna lica i lica sa ličnim prihodom zaokružuju slovo X. Izdržavana lica daju odgovor prema kvalifikaciji izdržavaoca.]

- visoka sprema . . . . . 1
- viša sprema . . . . . 2
- средња спрема . . . . . 3
- нижа спрема . . . . . 4
- пomoћни службеник . . . . . 5
- висококвалификован . . . . . 6
- квалификован . . . . . 7
- приућен . . . . . 8
- неквалификован . . . . . 9
- није радник — службеник . . . . . X

19. NAČIN STICANJA KVALIFIKACIJE

[Radnici i službenici koji imaju kvalifikaciju na kog stepena, navode na koji su je način stekli. Nekvalifikovani radnici i pomoćni službenici zaokružuju broj 5. Ostala aktivna lica i lica sa ličnim prihodom zaokružuju slovo X. Izdržavana lica zaokružuju slovo Y.]

- редовно školovanje . . . . . 1
- škovanje u toku rada . . . . . 2
- polaganje ispita za sticanje određene kvalifikacije . . . . . 3
- priznavanje kvalifikacije na osnovu rada . . . . . 4
- bez kvalifikacije . . . . . 5
- није радник — службеник . . . . . X
- издржавано лице . . . . . Y

20. GRANA DELATNOSTI

[Privredno aktivna lica navode delatnost ili vrstu proizvodnje kojom se bavi preduzeće, ustanova, radnja, zadruga, poljoprivredno gazdinstvo itd., u kome lice radi. Odgovor treba dati što potpuniji, npr.: proizvođač i prenos električne energije, crna metalurgija, tekstilna industrija, grafička industrija, inžinjering, poljoprivreda, uslužna i nega lica, železnički saobraćaj, trgovina na malo, komunalna privreda, krojački zanat, stolarski zanat, prosveta, socijalno staranje, pravosuđe, državna uprava, savetnik (republicki itd.) organ i sl. Ako preduzeće, ustanova, ili zadruga ima pogone različitih delatnosti, upisati delatnost pogona u kome lice radi. Lica koja privremeno ne vrše svoje zanimanje, kao i lica sa ličnim prihodom, upisuju ova delatnost. Izdržavana lica upisuju odgovor naveden u Popisnici izdržavaoca.]

21. NAZIV PREDUZEĆA, USTANOVE, RADNJE, ZADRUGE ITD. U KOJOJ

RADITE

[Odgovaraju samo radnici i službenici upisujući potpun naziv preduzeća, ustanove, radnje, zadruge itd. odnosno prezime i ime lica kod koga rade. Ostala aktivna lica, lica sa ličnim prihodom i sva izdržavana lica stavljaju crtu.]

Popis stanovništva 31. marta 1961. godine

## LIST ZA DOMAĆINSTVO

List za domaćinstvo popunjava se za svaku porodicu ili drugu zajednicu lica, čiji članovi zajedno stanuju i zajednički troše svoje prihode, kao i za svako lice koje živi samo (samac) ili stanuje sa drugim licima sa kojima ne troši zajednički svoje prihode.

Popunjava poplativa	
Mesto (naselje) _____	
Ulica _____ k. br. _____	
Opština _____	
Šifra popisanog kruga . . . . .	
Redni broj stana u Kontrolniku . . . . .	
Redni broj domaćinstva u Kontrolniku . . . . .	
Broj članova domaćinstva	prisutnih
	privremeno odsutnih
	s v e g a
Broj privremeno prisutnih lica	
	Ukupno popisano lica

1. PREZIME I IME lica na čije se ime popunjava List za domaćinstvo

2. UKUPNA POVRŠINA ZEMLJIŠTA

[Odgovara svako domaćinstvo upisujući ukupnu (obrađivu i neobrađivu) površinu koja je vlasništvo bilo kog od članova domaćinstva. Uz podatke o površini treba navesti i upotrebljenu jedinicu mere, npr.: 2 hektara i 10 ari, ili 4 kar, jutra i 700 hvata. Ako nema zemljišta, staviti crtu.]

3. IZVORI PRIHODA DOMAĆINSTVA

[Zaokružiti broj štampan po- isključivo iz poljoprivrede . . . . . 1  
 red odgovora koji dolazi u is poljoprivrede i nepoljoprivrednih delatnosti . . . . . 2  
 okvir.] isključivo iz nepoljoprivrednih delatnosti . . . . . 3

SPISAK ČLANOVA DOMAĆINSTVA (Stanje na dan 31. marta 1961. u 24 časa)

Red. Broj	PREZIME I IME	Ime oca, a za udvaze i udovice ime muža	Odnos prema licu na čije se ime popunjava List za domaćinstvo (sin, sin, sestra, sestra, brat, družnik, mati, bratna pomotilica itd.)	Da li je lice u vremenu popisa bilo prisutno (da-ne)
1	2	3	4	5
1			Lice na čije se ime popunjava List za domaćinstvo	
2				
3				
4				
5				
6				
7				
8				
9				
10				
11				
12				
13				
14				
15				
16				
17				
18				
19				
20				

5. SPISAK PRIVREMENO PRISUŠNIH LICA (lica u gostima, daci i studenti na stani i sl.)

1			
2			
3			

U „Spisak članova domaćinstva“ upisati sve članove domaćinstva, kako oni koji su u vreme popisa (31. marta 1961. u 24 časa) bili prisutni u mestu u kome je domaćinstvo stalno nastanjeno, tako i one koji su bili privremeno odsutni (lica na putu kao i lica koja privremeno borave u drugom mestu radi školovanja, lečenja, ostali vojnog reda i sl.)

Priglasiti članova domaćinstva redbredno treba da budu takav, da se u prvi red upiše lice na čije se ime popunjava List za domaćinstvo, zatim članovi njegove porodice (bratni drug i deca), pa onda ostali članovi porodice, srodnici i drugi članovi domaćinstva.

Odgovor „da“ u koloni 5 upisuje se za svakog člana domaćinstva koji se u vreme popisa (31. marta 1961. u 24 časa) nalazio u mestu u kome je domaćinstvo stalno nastanjeno, bez obzira da li je bio prisutan u domaćinstvu prilikom popunjavanja ovog lista.

Ako domaćinstvo ima više od 20 članova upotrebiće se dva lista za domaćinstvo.

U „Spisak privremeno prisušnih lica“ upisati sve lica koje nije član ovog domaćinstva a zatekne se u njemu u vreme popisa.

U koloni 4 i za ova lica treba upisati odnos prema licu na čije se ime popunjava List za domaćinstvo, npr. majka u gostima, zec u gostima, student na stani, daci na stani i sl.

II. PODACI O NASTANJENOSTI STANA  
11. PREGLED BROJA DOMAĆINSTAVA I LICA NASTANJENIH U STANU

Redni broj domaćinstva u Kontrolniku	Broj članova domaćinstva	Broj privremeno nastanjenih lica (daci, studenti i sl.)	Osnov po kome domaćinstvo koristi stan (zakupac, vlas- nik, podstanar)	Odgovor u poslednjoj ko- loni šifrirač se jednom od sledjećih šifara:
Svega				1. zakupac stana 2. vlasnik stana 3. vlasnik i zakupac 4. zakupac i podstanar 5. vlasnik i podstanar 6. vlasnik, zakupac i pod- stanar

III. PODACI O ZGRADI U KOJOJ SE NALAZI STAN

12. GODINA IZGRADNJE ZGRADE

Ako se stan nalazi u dograđenoj  
debi, daje se godina dograđnje.

\_\_\_\_\_ | | |

14. VRSTA ZGRADE

- periodična sa jednim stanom . . . 1
- isključivo stambena za dva i više sta-  
nova . . . . . 2
- pretežno stambena . . . . . 3
- pretežno nestambena . . . . . 4
- za kolektivno stanovanje . . . . . 5
- šupa, garaža i sl. nastanjena iz  
nužde . . . . . 6
- objekat nastanjen iz nužde — (nasu-  
kan šlep, vagon i sl.) . . . . . 7

15. MATERIJAL ZGRADE

Odgovor se daje prema zapisniku o valo-  
rizaciji. U zagradi je odštampan broj  
bodova.

- izuzetno kvalitetna (50) . . . . . 1
- od srednj materijala (46) . . . . . 2
- od mekovitog materijala (35) . . . . . 3
- od slabog materijala (25) . . . . . 4
- stračara (20) . . . . . 5
- objekat nastanjen iz nužde . . . . . 6

13. VELIČINA ZGRADE U SPRATOVIMA

- prizemna . . . . . 0
- jednospratna . . . . . 1
- dvospratna . . . . . 2
- trospatna . . . . . 3
- četvrospratna . . . . . 4
- petospratna . . . . . 5
- šestospratna . . . . . 6
- sedmospratna . . . . . 7
- osmospratna i viša . . . . . 8
- objekat nastanjen iz nužde . . . . . 9

Popis stanovništva 31. marta 1961. godine

UPITNIK ZA STAN

Upitnik se popunjava na taj način što se na pitanja kod kojih su navedeni mogući odgovori zaokružuje broj pored tačnog odgovora, a kod pitanja za koja nisu predviđeni odgovori, podatak se upisuje na crti odštampanoj pored pitanja.

Upitnik se popunjava za svaki nastanjeni stan.

Stanom se smatra građevinski po-  
vezana celina namenjena za stano-  
vanje koja se sastoji od jedne ili  
više soba sa odgovarajućim pomoć-  
nim prostorijama ili bez pomoćnih  
prostorija, i ima jedan ili više po-  
sebnih ulaza. Stan koji je podeljen,  
ti, koriste ga dva ili više doma-  
ćinstava a građevinski nije pre-  
pravljen (adaptiran), treba smatrati  
kao jedan stan.

Upitnik se popunjava i za nasta-  
njene prostorije koje nisu sagrađe-  
ne kao stan, ali se u vreme popisa  
koriste za stanovanje. To su npr.  
prostorije za kolektivno stano-  
vanje (domovi, internati, samacki  
stanovi hotelskog tipa i sl.), na-  
stanjene poslovne prostorije,  
i prostorije nastanjene iz nužde  
(podrumi, tavani, nasukani šlepovi,  
vagoni, zemunice sl.).

Mesto (naselje) _____	_____
Ulica _____	_____
Kućni broj _____	_____
Opština _____	_____
Šifra popisnog kruga . . . . .	
Redni broj zgrade u Kontrolniku . . . . .	
Redni broj stana u Kontrolniku . . . . .	

Da li se upitnik popunjava za:

- stan koji odgovara definiciji . . . . . 1
- prostorije za kolektivno stanovanje . . . . . 2
- nastanjene poslovne prostorije . . . . . 3
- prostorije nastanjene iz nužde . . . . . 4

PREZIME I IME  
nosioca stanskog prava

Nosiocem stanskog prava smatra se lice na koje glasi ugovor o korišćenju stana (ti. zakupac) ili vlasnik stana koji stanuje u svom stanu. Ako stan koriste dva domaćinstva koja su u sustanskom odnosu, kao nosioci stanskog prava upisuje se u ovom slučaju onaj zakupac (vlasnik) koji koristi, po površini, veći deo stana.

### VELIČINA I SASTAV STANA

a) Ukupna površina celog stana  
U površinu celog stana ulazi površina svih soba, kuhinje i pomoćnih prostorija.

m<sup>2</sup> \_\_\_\_\_ | | | |

### b) Podaci o sobama

Soba je prostorija namenjena za stanovanje, koja je od drugih prostorija stana odvojena stalnim zidovima i ima direktnu dnevnu svetlost.

Sobe sa površinom poda od 6 i više m<sup>2</sup>

Broj soba \_\_\_\_\_ | | | |

Površina soba u m<sup>2</sup> \_\_\_\_\_ | | | |

Sobe sa površinom poda od 4 do 6 m<sup>2</sup>

Broj soba \_\_\_\_\_ | | | |

Površina soba u m<sup>2</sup> \_\_\_\_\_ | | | |

### v) Površina kuhinje

Smatra se da stan ima kuhinju ako ima prostoriju za to namenjenu. Ako nema kuhinje već se kuva u hodniku, kupatilu ili nekoj drugoj pomoćnoj prostoriji, na ovo pitanje se stavlja crta (-).

m<sup>2</sup> \_\_\_\_\_ | | | |

### g) Površina pomoćnih prostorija

Pomoćnim prostorijama smatraju se: predsobie, hodnik, ostava, kupatilo, klozet i sl.

m<sup>2</sup> \_\_\_\_\_ | | | |

## I. PODACI O STANU

### 2. PODACI O KUHINJI

Odgovara se zaokruživanjem broja pored pojedinih odgovora. I u slučaju kad stan nema kuhinju potrebno je odgovoriti na ovo pitanje na taj način što će se zaokružiti nula pored svakog odgovora *nema*.

Da li u kuhinji ima:

a) zidani štednjak  
ima . . . . . 1  
nema . . . . . 0

b) vodovodna česma  
ima . . . . . 1  
nema . . . . . 0

v) zid delimično u pločicama  
ima . . . . . 1  
nema . . . . . 0

e) pod drugacijim nego u sobama  
ima . . . . . 1  
nema . . . . . 0

### 3. KUPATILO

Kupatilo je prostorija koja ima kadu ili tuš sa uređajem za zagrevanje vode.

sa kadom . . . . . 1  
samo sa tušem . . . . . 2  
nema kupatila . . . . . 0

### 4. KLOZET

u stanu—klozet na ispiranje 1  
u stanu—klozet bez ispiranja 2  
van stana u istoj zgradi . . . 3  
u dvoritu . . . . . 4  
nema klozeta . . . . . 0

### 5. INSTALACIJE U STANU

a) za električnu struju  
ima . . . . . 1  
nema . . . . . 0

b) za plin  
ima . . . . . 1  
nema . . . . . 0

v) za vodovod  
sa priključkom na gradski vodovod . . . . . 1  
sa priključkom na kućni vodovod . . . . . 2  
nema vodovoda . . . . . 0

g) za kanalizaciju  
sa priključkom na gradsku kanalizaciju . . . . . 1  
sa priključkom na kućnu kanalizaciju . . . . . 2  
nema kanalizacije . . . . . 0

### 6. UREDAJI ZA ZAGREVANJE

Odgovara se prema pretežnosti uređaja za zagrevanje soba.

centralno grejanje . . . . . 1  
etažno grejanje . . . . . 2  
električni i plinski radijatori 3  
kajane i druge sidane peći . . . 4  
pokretne peći . . . . . 5  
nema uređaja za zagrevanje . . 0

### 7. SVOJINA STANA

društvena . . . . . 1  
privatna . . . . . 2

### 8. POLOŽAJ STANA U ZGRADI

u prizemlju . . . . . 0  
na prvom spratu . . . . . 1  
na drugom spratu . . . . . 2  
na trećem spratu . . . . . 3  
na četvrtom i višem spratu . . 4  
na mansardi . . . . . 5  
na tavanu . . . . . 6  
u suterenu . . . . . 7  
u podrumu . . . . . 8  
u posebnom objektu nastanjenom iz nule (nasuban klet, vagon, zemunica i sl.) . . . . . 9

### 9. KATEGORIJA STANA

Podatak se uzima iz zapisa o valorizaciji ili iz rešenja c visini stanarine.

prva (126 i više bodova) . . . 1  
druga (106—125 bodova) . . . 2  
treća (86—105 bodova) . . . . 3  
četvrti (66—85 bodova) . . . . 4  
peta (46—65 bodova) . . . . . 5  
šesta (26—45 bodova) . . . . . 6  
van kategorije . . . . . 7  
nije kategorisan . . . . . 8

### 10. MESEČNA STANARINA ZA CEO STAN

Podatak se uzima iz rešenja o visini stanarine. Ako stan koriste dva ili više zakupaca, iskazuje se stanarina za ceo stan, tj. zbir svih stanarina.

Ako nije određena stanarina za ceo stan, stavlja crtu (-).

Dinara \_\_\_\_\_ | | | |







Za lica koja privremeno ne obavljaju svoje zanimanje, jer se nalaze na služenju vojnog roka, privremeno su nezaposlena i slično, odgovori na pitanja 15, 17, 18, 19, i 21. upisuju se prema stanju pre nego što su ta lica prestala da obavljaju svoje zanimanje.

Za lica na privremenom radu u inostranstvu kod inostranog poslodavca ili samostalno, na pitanja 15, do 21. upisuju se odgovori prema stanju pre odlaska na privremeni rad u inostranstvo.  
Za izdržavana lica na pitanja 17. i 19. daju se podaci o njihovom izdržavaocu.

### 15. ZANIMANJE

a) Za lica koje obavljaju zanimanje u cilju sticanja sredstava za život, upisuju se što potpuniji naziv zanimanja (npr. jamski kopac, auto-lakirer, građevinski stolar, hirur, tehnički direktor i dr.). Ako se ne zna naziv zanimanja, treba navesti poslove koje to lice radi (npr. kontrolniš motora na radnom stolu, nosi građevinski materijal i dr.). Za ostala lica na ovoj liniji upisuju se crta.

b) Za lica koje ne obavljaju zanimanje, ako je penzioner, domaćica, učenik, student ili dete mlađe od 15 godina koje ne pohađa školu, zaokružuje se odgovarajuća šifra, a ako nije, upisuju se izvor sredstava za život (npr. socijalna pomoć, prihod od imanja i dr.) ili razlog zbog koga je izdržavano (npr. nesposoban za rad, starac, izdržavan bez zanimanja i dr.).

Za lica za koje je pod a) upisano zanimanje, ovdje se ne zaokružuje niti upisuje odgovor.

Zaokružuje statistika →

### 20. SEKTOR

Za aktivno lice koje radi:

- U društvenom sektoru
- U privatnom sektoru
- Privremeno nezaposleno
- Traži prvo zaposlenje
- Na služenju vojnog roka, na izdržavanju kazne i drugo

Nije aktivno lice

- Penzioner (starostni, invalidski, porodični)
- Domaćica
- Učenik ili student
- Dete mlađe od 15 godina koje ne pohađa školu
- Ostala lica (upisati odgovor)
- Lice za koje je pod a) upisan odgovor o zanimanju

### 16. ZANIMANJE IZDRŽAVA OCA

Odgovor se upisuje samo za izdržavana lica. Za izdržavana lica čiji se izdržavalac nalazi na privremenom radu u inostranstvu kod inostranog poslodavca ili samostalno, umesto zanimanja toga izdržavaoca upisuje se „na privremenom radu u inostranstvu“. Za ostala lica upisuje se crta.

### 17. POLOŽAJ U ZANIMANJU

- Radnik
- Samostalan bez radnika
- Poslodavac
- Pomažuć član porodice
- Lice sa ličnim prihodom

### 18. STEPEN STRUČNOG OBRAZOVANJA (KVALIFIKACIJA)

Pod stručnim obrazovanjem podrazumeva se obrazovanje koje je lice steklo završavanjem određene škole ili polaganjem stručnog ispita, odnosno koje mu je priznato na osnovu pozitivnih propisa, bez obzira da li se odnosi na zanimanje koje to lice obavlja u vreme popisa.

Za lica za koja je kod pitanja 17. zaokružena šifra 1 „radnik“, odgovor se daje zaokruživanjem jedne od šifara 1 do 8. Za ostala lica zaokružuje se 0.

### 19. GRANA DELATNOSTI

Za lica u radnom odnosu upisuju se naziv grane delatnosti radne jedinice ili organizacije u celini, organa, radnje i sl. u kojoj radi.

Za ostala aktivna lica upisuju se naziv grane delatnosti u kojoj obavljaju svoje zanimanje (poljoprivreda, ugostiteljstvo, hemijsko zanatstvo i sl.). Za lica koja traže prvo zaposlenje i za lica sa ličnim prihodom, upisuje se odgovor „van delatnosti“.

### 21. MESTO RADA I NAZIV ORGANIZACIJE ODNOSNO ORGANA

Odgovaraju lica za koja je kod pitanja 17. zaokružena šifra 1 „radnik“. Za lica koja traže prvo zaposlenje, kao i za sva ostala lica upisuje se crta.

- a) (Mesto) (Opština)
- b) Upisati naziv radne jedinice (pogona, skladišta, prodavnice, restorana, predstavništva i sl.). Ako nema radne jedinice, upisati crtu.
- c) Upisati potpuni naziv organizacije, organa, radnje i slično.

- Ukupna površina zemljišta (pitanje 2. u PSS-2)
- Razlog privremene odsutnosti (Spisak 4, kol. 6 u PSS-2)
- Broj članova uže porodice koji su se nastanili u drugom mestu (Spisak 7, kol. 1 u PSS-2)
- Porodični sastav domaćinstva (samo na uzorku)

Prema članu 10. Zakona o popisu stanovništva i stanova u 1971. godini svi podaci iz ovog obrasca su službena tajna i upotrebiće se samo u statističke svrhe.

Rešenje SZS  
 „Službeni list SFRJ“, br. 51/70

Popis stanovništva i stanova 31. marta 1971. godine

## LIST ZA DOMAĆINSTVO

List za domaćinstvo popunjava se za svako domaćinstvo koje je stalno nastanjeno u mestu (naselju) u kome se vrši popisivanje. Domaćinstvom se smatra svaka zajednica lica čiji članovi zajedno stanuju i zajednički troše svoje prihode za podmirenje osnovnih životnih potreba, kao i svako drugo lice koje živi samo (samac) ili stanuje sa drugim licima sa kojima ne troši zajednički svoje prihode.

1. PREZIME I IME LICA NA KOJE SE VODI DOMAĆINSTVO

\_\_\_\_\_

\_\_\_\_\_

Mesto (naselje) \_\_\_\_\_

Ulica i kućni broj \_\_\_\_\_

Opština \_\_\_\_\_ | | | |

Šifra popisnog kruga ..... | | | |

Redni broj stana u Kontrolniku (kolona 3) ..... | | | |

Redni broj domaćinstva u stanu (kolona 4) ..... | |

2. UKUPNA POVRŠINA ZEMLJIŠTA \_\_\_\_\_ | | |

Upisuje se ukupna (obrađiva i neobrađiva) površina koja je vlasništvo svih ili nekog od članova domaćinstva. Uz podatak o površini treba navesti i upotrebijenu jedinicu mere, na primer, 2 hektara i 10 ari, ili 4 kat. jutra i 700 hvati. Ako nema zemljišta, upisati crtu.

3. PODACI O STOCI KOJU POSEDUJE DOMAĆINSTVO

Upisuje se ukupan broj grla (komada) pojedinih vrsta stoke koja je vlasništvo domaćinstva.

Konji	Goveda	Ovce	Svinje
11	12	13	14

### PREGLED LICA POPISANIH U DOMAĆINSTVU

Ovaj pregled sastavlja popisivač pošto završi upisivanje odgovora na sva pitanja

Broj članova domaćinstva			Broj privremeno prisutnih lica (iz Spiska 5)	Broj lica na privremenom radu u inostranstvu (šifra „1“ iz kol. 6. Spiska 4)
prisutnih	privremeno odsutnih	svega		
21	22	23 = 21 + 22	24	25

4. SPISAK ČLANOVA DOMAĆINSTVA (stanje na dan 31. marta 1971. u 24 časa)

Redni broj člana domaćinstva	Prezime i ime	Ime oca, a za udate i udovice ime muža
1	2	3
1		
2		
3		
4		
5		
6		
7		
8		
9		
10		
11		
12		
13		
14		
15		

Ako domaćinstvo ima više od 15 članova, upotrebiće se dva ili više Listova za domaćinstvo. Na tim dodatnim Listovima za domaćinstvo popuniti adresne podatke i prezime i ime lica na koje se vodi domaćinstvo.

5. SPISAK LICA PRIVREMENO PRISUTNIH U OVOM DOMAĆINSTVU

Prezime i ime	S t a l n o s t	
	mesto	ulica i kućni broj
1	2	3



6. SPISAK ČLANOVA DOMAĆINSTVA KOJI SU NA PRIVREMENOM RADU U INOSTRANSTVU

U ovaj „Spisak“ unose se podaci o svim članovima ovog domaćinstva koji se u momentu popisa nalaze na privremenom radu u inostranstvu kod inostranog poslodavca ili samostalno.

Svaki član domaćinstva koji je upisan u ovaj „Spisak“ mora biti upisan i u „4. Spisak članova domaćinstva“. Za toga člana mora u koloni 6 Spiska 4. biti upisana šifra 1 kao razlog privremene odsutnosti.

Redni broj člana iz Spiska 4.	Prezime i ime	Država u kojoj radi	Godina poslednjeg odlaska na rad u inostranstvo
1	2	3	4

7. SPISAK ČLANOVA UŽE PORODICE KOJI SU SE NASTANILI U DRUGOM MESTU

U ovaj „Spisak“ upisati lice koje je otišlo iz ovog domaćinstva i nastanilo se u drugom mestu u Jugoslaviji, a izdržava ili učestvuje u izdržavanju bračnog druga ili dece koji su popisani kao članovi ovog domaćinstva; na primer, muž se zaposlio u drugom mestu i tamo živi, a žena i deca su mu ostala u ovom domaćinstvu; ili, na primer, roditelji (jedan ili oba) se zaposlili i žive u drugom mestu, a deca su ostala u ovom domaćinstvu. U ovakvom slučaju muža, odnosno roditelje, upisati samo u ovaj „Spisak“, a ne i u „4. Spisak članova domaćinstva“. Za ova lica ne popunjavati Popisnicu.

Redni broj	Prezime i ime	Red. broj njegovog bračnog druga ili deteta iz Spiska 4.	Stalno stanuje	
			mesto i opština	ulica i kućni broj
1	2	3	4	5

Prema članu 10. Zakona o popisu stanovništva i stanova u 1971. godini svi podaci iz ovog obrasca su službena tajna i upotrebiće se samo u statističke svrhe

Rešenje SZS  
 „Službeni list SFRJ“, br. 51/70

Popis stanovništva i stanova 31. marta 1971. godine

UPITNIK ZA STAN

Upitnik se popunjava za svaki nastanjen i prazan stan, kao i za druge prostorije koje nisu sagrađene kao stan ali se u vreme popisa koriste za stanovanje.

Mesto (naselje) \_\_\_\_\_  
 Ulica i kućni broj \_\_\_\_\_  
 Šifra opštine ..... | | | | (3)  
 Šifra popisnog kruga ..... | | | |  
 Redni broj zgrade u Kontrolniku ..... | | | |  
 Redni broj stana u Kontrolniku ..... | | | | (12)

1. DA LI SE UPITNIK POPUNJAVA ZA:

- |  |  |   |
|--|--|---|
| Stan (šifra 1) je građevinski povezana celina namenjena za stanovanje koja se sastoji od jedne ili više soba sa odgovarajućim pomoćnim prostorijama ili bez pomoćnih prostorija i ima jedan ili više posebnih ulaza. | Stan .....   | 1 |
|  | Nastanjene poslovne prostorije ...                           | 2 |
|  | Prostorije nastanjene iz nužde ...                           | 3 |
|  | Nastanjeni pokretnu jedinicu (na plovećem slepu i sl.) ..... | 4 |
|  | Kolektivni stan .....  | 5 |
|  | Nastanjeni radničku baraku privremenog karaktera .....       | 6 |

2. DA LI SE STAN KORISTI ZA STALNO ILI POVREMENO STANOVANJE, ILI JE NENASTANJEN?

- |   |   |
|---|---|
| Koristi se za stalno stanovanje kao jedini ili osnovni stan domaćinstva ..... | 1 |
| Koristi se za stalno stanovanje kao drugi stan domaćinstva .....              | 2 |
| Koristi se povremeno za odmor i rekreaciju .....                              | 3 |
| Koristi se povremeno za vreme sezonskih radova .....                          | 4 |
| Nenastanjen, jer je nov još neuseljen ili privremeno isprašnjen .....         | 5 |
| Nenastanjen, jer je napušten na duže vreme .....                              | 6 |
| Nije stan po definiciji .....   | 0 |

3. PREZIME I IME NOSIOCA STANARSKOG PRAVA

\_\_\_\_\_

Nosilac stanarskog prava je lice na koje glasi ugovor o korišćenju stana (zakupac) ili vlasnik stana koji stanuje u svom stanu.

4. ZANIMANJE NOSIOCA STANARSKOG PRAVA

\_\_\_\_\_

Prepisuje se zanimanje iz Popisnice (PSS-1) za lice koje je nosilac stanarskog prava.

[Oznaka: srp. hrv. latinica]

I. PODACI O STANU

5. UKUPNA POVRŠINA CELOG STANA

Površinu celog stana čini površina svih soba, kuhinje, pomoćnih prostorija, kao i površina zatvorenih terasa i verandi.

m<sup>2</sup> \_\_\_\_\_ | | | | (19)

6. BROJ I POVRŠINA SOBA

Soba je prostorija namenjena za stanovanje koja je od drugih prostorija stana odvojena stalnim zidovima, ima direktnu dnevnu svetlost i čija površina poda iznosi najmanje 6 m<sup>2</sup>.

Broj soba \_\_\_\_\_ | | | |  
 Površina soba u m<sup>2</sup> \_\_\_\_\_ | | | |

7. POVRŠINA KUHINJE

Kao kuhinja iskazuje se prostorija u stanu namenjena za kuvanje.

m<sup>2</sup> \_\_\_\_\_ | | | |

8. POVRŠINA POMOĆNIH PROSTORIJA

Kao pomoćne prostorije smatraju se: pred-soblje, hodnik, ostava, kupatilo, klozet i dr., sobe manje od 6 m<sup>2</sup>, kao i zatvorene terase i verande.

m<sup>2</sup> \_\_\_\_\_ | | | |

9. KUPATILO

Kupatilo je prostorija u stanu koja ima kadu ili tuš i uvedene instalacije vodovoda.

Sa kadom ..... 1  
 Samo sa tušem ..... 2  
 Nema kupatila ..... 0

10. KLOZET (NUŽNIK)

U stanu, na ispiranje — sa priključkom na javnu kanalizaciju ..... 1

U stanu, na ispiranje — sa priključkom na kućnu kanalizaciju (septičnu jamu) ..... 2

U stanu, bez ispiranja ..... 3

Van stana, u istoj zgradi ili dvorištu ..... 4

Nema stalnog klozeta ..... 0

11. INSTALACIJE ELEKTRIČNE STRUJE

Ima ..... 1

Nema ..... 0

(31)



## 12. SNABDEVANJE VODOM ZA PIĆE

Domaćinstva u stanu snabdevaju se vodom za piće iz:

Vodovodnih instalacija u stanu .....	1	] (32)
Vodovodnih instalacija van stana u istoj zgradi ili dvorištu .....	2	
Česme javnog vodovoda .....	3	
Bušenog bunara (pumpe) u dvorištu .....	4	
Bušenog bunara (pumpe) izvan dvorišta .....	5	
Kopanog bunara u dvorištu .....	6	
Kopanog bunara izvan dvorišta .....	7	
Cisterne — čatrnje .....	8	
Ostalih izvora (reke, potoka, izvora i sl.) .....	0	

## 13. NAČIN ZAGREVANJA SOBA

Ako se sve sobe u stanu ne zagrevaju na isti način, odgovor se daje prema tome na koji se način zagreva veći deo površine soba.

Centralno ili etažno grejanje...	1	] (32)
Termoakumulacione peći, električni radijatori, grejalice i sl. ....	2	
Kaljeve i druge zidane peći...	3	
Pokretne peći na čvrsta goriva	4	
Pokretne peći, radijatori i grejalice na tečna goriva i plin ...	5	
Otvoreno ognjište .....	6	

## 14. VRSTA PODA U SOBAMA

Ako sve sobe u stanu nemaju isti pod, odgovor se daje prema tome koja vrsta poda pokriva veći deo površine soba.

Parket .....	1	] (32)
Daska ili topli podovi od veštačkog materijala .....	2	
Beton, teraco, cigla .....	3	
Zemlja .....	4	

## 15. SVOJINA STANA

Društvena .....	1	] (35)
Privatna .....	2	

## II. PODACI O NASTANJENOSTI STANA

### 16. DOMAĆINSTVA I LICA U STANU I OSNOV KORIŠĆENJA STANA

Redni broj domaćinstva	Broj članova domaćinstva (prisutni i privremeno odsutni)	Broj privremeno prisutnih lica na stanu (daci, studenti i sl.)	Osnov po kome domaćinstvo koristi stan (upisuje se reč „da“ u odgovarajuću kolonu)			
			vlasnik	zakupac		podstanar
				sa stanarskim pravom	bez stanarskog prava	
1	2	3	4	5	6	7

← Popunjava statistika (43)

## III. PODACI O ZGRADJ U KOJOJ SE NALAZI STAN

### 17. GODINA IZGRADNJE ZGRADE

← (45)

### 18. VRSTA ZGRADE

Isključivo stambena sa 1 stanom .....	1	] (45)
Isključivo stambena sa 2 ili više stanova .....	2	
Pretežno stambena sa 1 stanom i prostorijama za: poljoprivredu (staja, štala i dr.).....	3	
nepoljoprivrednu delatnost (prodavnica, kancelarija i dr.) .....	4	
Pretežno stambena sa 2 ili više stanova .....	5	
Pretežno nestambena sa 1 stanom .....	6	
Pretežno nestambena sa 2 ili više stanova .....	7	
Zgrada sa kolektivnim stanom ili sa samostalnim stanovima .....	8	
Zgrada ili objekat nastanjen iz nužde .....	0	

### 19. VELIČINA ZGRADE U SPRATOVIMA

Prizemna .....	0	] (45)
1-spratna .....	1	
2-spratna .....	2	
3-spratna .....	3	
4-spratna .....	4	
5-6-spratna .....	5	
7-8-spratna .....	6	
9-13-spratna .....	7	
14 i višespratna .....	8	

### 20. MATERIJAL SPOLJNIH ZIDOVA ZGRADE

Pretežno tvrdi materijali (cigla, kamen, beton, savremeni građevinski materijali i elementi) .....	1	] (48)
Pretežno slabi materijali (naboj, ćerpič, pleter, daska i sl.) .....	2	

Za svako domaćinstvo koje stanuje u stanu podaci se unose u zaseban red tabele, a kolone se popunjavaju na sledeći način:

U **kolonu 1** unosi se redni broj iz kolone 4 Kontrolnika (obrazac PSS-4).

U **kolonu 2** upisuje se podatak o ukupnom broju članova domaćinstva (prisutnih i privremeno odsutnih), koji mora da bude jednak podatku iz kolone 23 "Pregleda lica popisanih u domaćinstvu" obrasca PSS-2.

U **kolonu 3** unosi se broj privremeno prisutnih lica u domaćinstvu za koja su u koloni 5 Spiska 5. obrasca PSS-2, kao razlog privremene prisutnosti upisane šifre 1 i 2.

**Kolone 4 do 7** odnose se na osnov korišćenja stana i za svako domaćinstvo kao odgovor upisuje se reč „da“ samo u jednu od tih kolona.

Za nenastanjen stan, stan koji se koristi povremeno za odmor i rekreaciju, ili za vreme sezonskih radova, kao i za stan koji se koristi kao drugi ili treći stan domaćinstva, ova tabela se ne popunjava.

← Popunjava statistika

(43)





**15. ZANIMANJE IZDRŽAVAOCA** (odgovor se daje samo za izdržavana lica)  
Izdržavalac obavlja zanimanje u Jugoslaviji

- (upisati potpuni naziv zanimanja izdržavaoca)
- Izdržavalac je na privremenom radu u inostranstvu . . . . . 61
  - Izdržavalac je penzioner ili lice s drugim ličnim prihodom . . . . . 62
  - Izdržavalac je pravno lice (za lice čiji boravak u domovinu plaća opština, vojna pošta ili drugo pravno lice) . . . . . 63
  - Nije izdržavano lice . . . . . 00

**16. U KOM SVOJSTVU LICE, ODNOSNO NJEGOV IZDRŽAVALAC, OBAVLJA SVOJE ZANIMANJE** (odgovor se daje samo za lica, za koja je kod pitanja 13 zaokružen broj 1 i za izdržavana lica, za čijeg je izdržavaoca upisano zanimanje u Jugoslaviji)

- Radnik u udruženom radu . . . . . 1
- Radnik kod lica koje samostalno obavlja delatnost – profesiju ili kod drugih lica . . . . . 2
- Udruženi zemljoradnik ili udruženi zanatlija . . . . . 3
- Samostalno obavlja delatnost ili profesiju i ne koristi rad drugih lica . . . . . 4
- Samostalno obavlja delatnost ili profesiju uz korišćenje rada drugih lica . . . . . 5
- Radi na imanju u zanatskoj ili drugoj radnji nekog od članova domaćinstva . . . . . 6

**17. DELATNOST** (odgovor se daje samo za lica, za koja je kod pitanja broj 13 zaokružen broj 1)  
Za lica u radnom odnosu upisuje se delatnost u koju je razvrstana organizacija – zajednica ili jedinica u sastavu, odnosno delatnost zanatske ugostiteljske ili druge radnje u kojoj rade.

Za ostala lica koja obavljaju zanimanje, upisuje se naziv delatnosti u kojoj rade (poljoprivreda, zanatstvo za izradu predmeta od drveta i sl.)

-----

-----

Na pitanja 18 i 19 odgovor se daje samo za lica u radnom odnosu

**18. NAZIV (FIRMA), ADRESA I MATIČNI BROJ** (organizacije–zajednice i jedinice u sastavu)

- a) -----  
(naziv organizacije–zajednice, odn. samostalne radnje)
- (naziv OOUR-a, odnosno radne zajednice)
- (naziv jedinice u sastavu)
- b) ----- (mesto) ----- (ulica i kućni broj)
- 
- c) ----- (matični broj) ----- (redni broj jedinice u sastavu)

**19. STEPEN STRUČNOG OBRAZOVANJA (KVALIFIKACIJA)**

- Visoko stručno obrazovanje . . . . . 1
- Više stručno obrazovanje . . . . . 2
- Srednje stručno obrazovanje . . . . . 3
- Niže stručno obrazovanje . . . . . 4
- Visoko kvalifikovan . . . . . 5
- Kvalifikovan . . . . . 6
- Priučen (polukvalifikovan) . . . . . 7
- Nekvalifikovan . . . . . 8

**20. POSLOVI KOJE JE LICE OBAVLJALO U TOKU PROŠLE GODINE** (odnosi se na sva lica, kako na ona koja redovno obavljaju zanimanja, pa su im ovi poslovi dopunski, tako i na ona koja samo povremeno obavljaju navedene poslove u toku godine ili po nekoliko časova svakodnevno)

- Poljoprivredni poslovi i prodaja poljoprivrednih proizvoda . . . . . 1
- Zanatski (na primer: građevinski, auto-mehaničarski, krojački, izrada predmeta domaće radinosti i sl. poslovi) . . . . . 2
- Poslovi oko izdavanja soba ili stana turistima i drugim licima . . . . . 3
- Nijedan od navedenih poslova . . . . . 0

Na pitanja 21 i 22 odgovor se daje za lica koja rade ili pohađaju školu van mesta stalnog stanovanja

**21. GDE RADI ILI POHAĐA ŠKOLU**

----- (mesto–naselje) -----

----- (opština ili strana država) -----

**22. VRAĆA SE U MESTO STALNOG STANOVANJA**

- Svakodnevno . . . . . 1
- Jednom nedeljno . . . . . 2
- Ređe od jednom nedeljno . . . . . 3

**23. TRAJANJE RADA VAN MESTA STALNOG STANOVANJA**

----- (broj godina)

**24. VREME PROVEDENO NA PRIVREMENOM RADU U INOSTRANSTVU POSLE 1965. GODINE** (odgovor se daje za lica koja su se vratila s privremenog rada u inostranstvu)

----- (broj godina)

Na pitanja 25 i 26 odgovor se daje za lica koja se nalaze na privremenom radu u inostranstvu i članove porodice koji s njima borave

**25. NAZIV STRANE DRŽAVE**

**26. ZANIMANJE PRE ODLASKA**

**27. VREME PROVEDENO NA PRIVREMENOM RADU U INOSTRANSTVU** (odgovor se daje samo za lica na privremenom radu u inostranstvu)

----- (broj godina)

Popunjena statistika	
Razlog odsutnosti – prisutnosti . . . . .	<input type="checkbox"/>
Redni broj porodice . . . . .	<input type="checkbox"/>
Položaj člana u porodici (muž–žena, dete) . . . . .	<input type="checkbox"/>

Svi podaci iz ovog obrasca su službena tajna i upotrebiće se samo u statističke svrhe

Popis stanovništva, domaćinstava i stanova 1981.

UPITNIK ZA STAN I DOMAĆINSTVO

Mesto (naselje) \_\_\_\_\_ Ulica i kućni broj \_\_\_\_\_

Opština	Popisni krug	Stan	Domaćinstvo	Zgrada
2				

(16)

PODACI O STANU

- UPITNIK SE POPUNJAVA ZA:
  - Stan . . . . . 1
  - Nastanjene poslovne prostorije . . . . . 2
  - Prostorije nastanjene iz nužde . . . . . 3
- KORIŠĆENJE STANA
  - Samo za stanovanje . . . . . 1
  - Za stanovanje i obavljanje delatnosti . . . . . 2
  - Samo za obavljanje delatnosti . . . . . 3
  - Nenastanjen stan privremeno . . . . . 4
  - Nenastanjen (napušten) stan . . . . . 5
  - Za odmor i rekreaciju
    - u vikend kući . . . . . 6
    - u porodičnoj kući . . . . . 7
    - u drugoj vrsti zgrade . . . . . 8
  - U vreme sezonskih radova u poljoprivredi . . . . . 9
- STAN SE DELIMIČNO ILI ISKLJUČIVO KORISTI ZA:
 

(Odgovara se za stanove sa šifrom 2, 3, 6, 7 i 8 kod pitanja 2)

  - Obavljanje zanatske delatnosti . . . . . 1
  - Izdavanje soba turistima . . . . . 2
  - Obavljanje slobodne profesije . . . . . 3
  - Predstavništvo i dopisništvo . . . . . 4
  - Ostalo . . . . . 5
- UKUPNA POVRŠINA CELOG STANA u m<sup>2</sup>
  - a) Površina svih soba u stanu sa 6 m<sup>2</sup> i više . . . . .
  - b) Površina kuhinje . . . . .
- BROJ SOBA U STANU
 

(sa površinom od 6 m<sup>2</sup> i više) . . . . .
- KUPATILO U STANU
  - Ima . . . . . 1
  - Nema . . . . . 2
- KLOZET (NUŽNIK) U STANU . . . . .
  - Ima na ispiranje . . . . . 1
  - Ima bez ispiranja . . . . . 2
  - Nema . . . . . 3

(31)

8. INSTALACIJE U STANU

- Električne struje
  - Ima . . . . . 1
  - Nema . . . . . 2
- Vodovoda
  - Ima priključene na javnu mrežu . . . . . 1
  - Ima priključene na hidrofor i sl. . . . . 2
  - Nema . . . . . 3
- Kanalizacije
  - Ima priključene na javnu mrežu . . . . . 1
  - Ima priključene na septičku jamu . . . . . 2
  - Nema . . . . . 3
- Centralnog - etažnog grejanja
  - Ima priključene na toplanu ili zajedničku kotlarnicu . . . . . 1
  - Ima priključene na individualnu kotlarnicu . . . . . 2
  - Nema . . . . . 3
- Gas - plina
  - Ima . . . . . 1
  - Nema . . . . . 2

9. SVOJINA STANA

- Društvena . . . . . 1
- Građana ili građansko-pravnih lica . . . . . 2

10. SPRAT NA KOME SE STAN NALAZI . . . . .

(prizemlje 00, prvi sprat 01, drugi sprat 02 itd; podrum 60; suteran 70; mansarda 80; dve etaže 90)

11. GODINA IZGRADNJE ZGRADE . . . . .

12. VRSTA ZGRADE U KOJOJ SE STAN NALAZI

- Isključivo stambena . . . . . 1
- Pretežno stambena . . . . . 2
- Pretežno nestambena . . . . . 3
- Nastanjena iz nužde . . . . . 4

13. MATERIJAL SPOLJNIH ZIDOVA ZGRADE

- Tvrđi materijal . . . . . 1
- Slabi materijal . . . . . 2

Popunjavanje statistika

Broj popisanih domaćinstava u stanu . . . . .

Broj popisanih lica u stanu . . . . .

(46)

## PODACI O DOMAĆINSTVU

### 1. DOMAĆINSTVO KORISTI STAN KAO:

Vlasnik ..... 1  
 Nosilac stanarskog prava ..... 2  
 Zakupac (celog stana) ..... 3  
 Podstanar (u delu stana) ..... 4

### 2. PODACI O STANOVIMA ZA ODMOR I REKREACIJU U SVOJINI ČLANOVA DOMAĆINSTVA

(u vikend kući, porodičnoj kući, ili drugoj vrsti zgrade)

a) Broj stanova .....   
 b) Broj soba .....   
 c) Ukupna površina u m<sup>2</sup> .....

### 3. POSLOVNA SARADNJA ČLANOVA DOMAĆINSTVA U 1980/81. SA ZEMLJORADNIČKOM ZADRUGOM ILI OUR-om

DA ..... 1  
 NE ..... 2

### 4. POVRŠINA ZEMLJIŠTA U SVOJINI ČLANOVA DOMAĆINSTVA

ha ari

a) Ukupna (obrađiva i neobrađiva) .....   
 b) Obradiva (oranice, bašte, voćnjaci, vinogradi i livade) .....

### 5. POVRŠINA ZEMLJIŠTA KOJE DOMAĆINSTVO SADA KORISTI (sopstveno + uzeto u zakup – dato u zakup)

a) Ukupna (obrađiva i neobrađiva) .....   
 b) Obradiva (oranice, bašte, voćnjaci, vinogradi i livade) .....

(69)

### DOMAĆINSTVO IMA:

6. KONJA (ukupno) .....

### 7. GOVEDA \_\_\_\_\_

a) Teladi i junadi .....

b) Krava i steonih junica .....

c) Volova, bikova i ostalih odraslih goveda .....

### 8. OVACA \_\_\_\_\_

a) Jagnjadi i šilježadi .....

b) Ovaca za priplod .....

c) Ovnova i ostalih odraslih ovaca .....

### 9. SVINJA \_\_\_\_\_

a) Prasadi i nazimadi .....

b) Krmača i suprasnih nazimica .....

c) Nerastova i ostalih odraslih svinja .....

10. ODRASLE ŽIVINE SVIH VRSTA .....

11. KOŠNICA PČELA .....

Broj KS\*)

12. TRAKTORA: a) Jednoosovinskih .....

b) Dvoosovinskih .....

13. KOMBAJNA (samohodnih) .....

#### Popunjavanje statistika

Broj popisanih stanova .....

Broj popisanih lica u domaćinstvu .....

(115)

\*)KS će se u obradi preračunati na kW

## OBJAŠNENJA ZA POPUNJAVANJE SPISKA 1.

U ovaj Spisak upisuju se svi članovi domaćinstva, bez obzira da li su u momentu popisa, tj. 31. marta 1981. godine u 24 časa bili prisutni u mestu u kome stalno stanuju, ili su bili odsutni iz toga mesta.

Domaćinstvom se smatra svaka porodična ili druga zajednica lica za koja se izjavi da zajedno stanuju i zajednički troše svoje prihode za podmirivanje osnovnih životnih potreba (stanovanje, ishrana i dr.), bez obzira da li se svi članovi stalno nalaze u mestu gde je nastanjeno domaćinstvo ili neki od njih boravi duže vreme u drugom naselju zbog rada, školovanja ili drugih razloga.

Domaćinstvom se smatra i svako lice koje živi samo u posebnom ili deljivom stanu, ili kao samac-podstanar, ili u samačkom hotelu, bez obzira na to da li stanuje u istoj sobi sa drugim samcem ili sa članovima domaćinstva – stanodavca, ali s njima ne troši zajedno svoje prihode.

U kolone 1 i 2 upisuju se svi članovi domaćinstva, u okviru svoje uže porodice.

Pod užom porodicom podrazumeva se porodična zajednica koja se sastoji samo od bračnog para, ili od roditelja (oba ili jednog) i njihove dece koja nisu u braku.

Članovi jednorodničkih domaćinstava upisuju se sledećim redom: u prvi red upisuje se prezime i ime lica na koje se vodi domaćinstvo, zatim slede imena članova njegove uže porodice (bračnog druga i dece, ako ih ima), pa onda ostalih članova domaćinstva (srodnici i nesrodnici), ako ih ima.

Ako u domaćinstvu ima više od jedne uže porodice, upisuju se redom članovi druge, treće itd. porodice, i to po redosledu koji je gore opisan. Na kraju se upisuju imena ostalih srodnika i drugih lica koja se smatraju članovima domaćinstva.

U kolonu 3 za svakog člana treba upisati odnos prema licu na koje se vodi domaćinstvo, npr. žena, muž, sin, kći, majka, otac, brat, sestra, baba, deda, snaha, zet, unuk, svekar, svekrva, tašta, tast, stric, ujak, nevenčana žena, nevenčani muž, kućna pomoćnica itd.

U kolonu 4 za svakog člana domaćinstva koji se u momentu popisa, tj. u ponoć 31. marta 1981. godine nije nalazilo u mestu (naselju) u kome je domaćinstvo stalno nastanjeno, upisuje se jedna od šifara koje označavaju razlog odsutnosti iz mesta stalnog stanovanja, i to:

**Odsutan -- u drugom mestu u Jugoslaviji**

Zaposlen je (na neodređeno, određeno vreme); obavlja  
sezonске poslove ili ima radnju u drugom mestu . . . . . 1

Upućen je od radne organizacije na rad u drugo mesto . . . . . 2

Na školovanju u drugom mestu . . . . . 3

Ostali razlozi odsutnosti u zemlji (u gostima, na putu,  
na lečenju i drugo) . . . . . 4

**Odsutan -- u inostranstvu**

Na privremenom radu kod stranog poslodavca ili na  
samostalnom radu . . . . . 5

Upućen na rad u diplomatsko-konzularna i druga naša  
predstavništva, u jugoslovenska i mešovita preduzeća,  
međunarodne organizacije i dr. . . . . 6

Boravi kao član porodice lica odsutnih iz razloga 5 . . . . . 7

Boravi kao član porodice lica odsutnih iz razloga 6 . . . . . 8

Ostali razlozi odsutnosti iz Jugoslavije (službeni ili  
privatni put, lečenje i drugo) . . . . . 9

**1. SPISAK ČLANOVA DOMAĆINSTVA (stanje 31. marta 1981. u 24 časa)**

Redni broj člana domaćinstva	Prezime i ime	Ime oca, a za udate i udovice ime muža	Odnos prema licu na koje se vodi domaćinstvo	Razlog odsutnosti iz mesta stalnog stanovanja (upisati šifru)	Popunjava statistika	
					redni broj porodice	položaj člana u porodici
a	1	2	3	4	5	6
01			Lice na koje se vodi domaćinstvo			
02						
03						
04						
05						
06						
07						
08						
09						
10						
11						
12						
13						
14						
15						





Сви подаци из овог обрасца су службена тајна  
и употребиће се само у статистичке сврхе

**ПОПИСНИЦА**

Закон о попису,  
»Сл. лист СФРЈ« бр. 3/90.

1. ПРЕЗИМЕ \_\_\_\_\_  
ИМЕ \_\_\_\_\_

3

општина \_\_\_\_\_ пописни круг \_\_\_\_\_ стан \_\_\_\_\_ домаћинство \_\_\_\_\_ лице \_\_\_\_\_

2. ПОЛ \_\_\_\_\_  
мушки 1  женски 2

16. ЗАНИМАЊЕ \_\_\_\_\_ (шифре 1-7)   
Ако је шифра 1-3 уписати потпуни назив \_\_\_\_\_

3. ДАТУМ РОЂЕЊА И ЈМБГ \_\_\_\_\_  
дан \_\_\_\_\_ месец \_\_\_\_\_ година \_\_\_\_\_  
осталих 6 цифара из ЈМБГ \_\_\_\_\_

(назив занимања) \_\_\_\_\_

4. МЕСТО РОЂЕЊА \_\_\_\_\_  
а) Где је лице рођено \_\_\_\_\_  
(место - насеље) \_\_\_\_\_  
(општина или страна држава) \_\_\_\_\_

17. ДА ЛИ ЛИЦЕ ИМА НЕКИ ОД НАВЕДЕНИХ ПРИХОДА \_\_\_\_\_ (шифре 0-4)   
(даје се највише 2 одговора)

б) У ком месту је мајка стално становала када је лице рођено \_\_\_\_\_  
(место - насеље) \_\_\_\_\_  
(општина или страна држава) \_\_\_\_\_

18. ЗАНИМАЊЕ ИЗДРЖАВАОЦА \_\_\_\_\_  
(уписује се назив занимања издржаваоца који обавља занимање у Југославији; у свим другим случајевима у кућице се уноси нека од шифара 61 до 63 или 00) \_\_\_\_\_

На питање 19 и 20 одговор се даје за лица код којих је на питање 16 у кућицу уписано 1, и за издржавана лица за чијег је издржаваоца код питања 18 уписано занимање које обавља у Југославији.

5. ДА ЛИ ЛИЦЕ НЕПРЕКИДНО ОД РОЂЕЊА ЖИВИ У МЕСТУ СТАЛНОГ СТАНОВАЊА \_\_\_\_\_ да 1  не 2   
а) Ако је одговор НЕ, одакле се доселило \_\_\_\_\_  
(место - насеље) \_\_\_\_\_  
(општина или страна држава) \_\_\_\_\_

19. ДРУШТВЕНО-ЕКОНОМСКИ ПОЛОЖАЈ ЛИЦА, ОДНОСНО ЊЕГОВОГ ИЗДРЖАВАОЦА \_\_\_\_\_

а) Положај у занимању \_\_\_\_\_ (шифре 1-5)

б) Облик својине \_\_\_\_\_ (шифре 1-4)

б) година досељења \_\_\_\_\_

6. БРАЧНО СТАЊЕ \_\_\_\_\_ (шифре 1-4)

7. БРОЈ ЖИВОРОЂЕНЕ ДЕЦЕ \_\_\_\_\_  
(укључујући и ону која нису у животу) \_\_\_\_\_

8. НАЦИОНАЛНА ПРИПАДНОСТ \_\_\_\_\_  
(према чл. 170 Устава СФРЈ грађанин може и да се не изјасни) \_\_\_\_\_

20. ДЕЛАТНОСТ \_\_\_\_\_

За лица која обављају занимање уписује се делатност у коју је разврстано предузеће, организација - заједница, односно делатност радње у којој раде; за остала лица која обављају занимање уписује се назив делатности коју обављају (напр. ратарство, сточарство) док се за издржавана лица уписује делатност издржаваоца.

9. МАТЕРЊИ ЈЕЗИК \_\_\_\_\_

10. ВЕРОИСПОВЕСТ \_\_\_\_\_

11. ШКОЛСКА СПРЕМА (одговор се не даје за предшколску децу и ученике основне школе) \_\_\_\_\_ (шифре 1-8)

а) Највиша завршена школа \_\_\_\_\_  
(ако је шифра 6-8, уписати назив школе) \_\_\_\_\_  
(одсек, група или смер) \_\_\_\_\_

21. СТЕПЕН СТРУЧНОГ ОБРАЗОВАЊА - КВАЛИФИКАЦИЈА (Само за лица у радном односу) \_\_\_\_\_ (шифре 11-20)

22. ДА ЛИ ЛИЦЕ ПОВРЕМЕНО ОБАВЉА ПОЉОПРИВРЕДНЕ ПОСЛОВЕ \_\_\_\_\_ да 1  не 2

23. ГДЕ ЛИЦЕ РАДИ ОДНОСНО ПОХАЂА ШКОЛУ \_\_\_\_\_ (у месту сталног становања 1; у другом месту 2)

(назив места - насеља) \_\_\_\_\_

(назив општине или стране државе) \_\_\_\_\_

б) Да ли је лице писмено \_\_\_\_\_ да 1  не 2

24. ВРАЋА СЕ У МЕСТО СТАЛНОГ СТАНОВАЊА \_\_\_\_\_ (шифре 1-3)

На питања 25 и 26 одговор се даје само за »ПОВРАТНИКЕ«

12. ШКОЛА КОЈУ ЛИЦЕ САДА ПОХАЂА \_\_\_\_\_ (шифре 0-4)

25. ВРЕМЕ ПРОВЕДЕНО НА РАДУ У ИНОСТРАНСТВУ \_\_\_\_\_

13. ЗАНИМАЊЕ ОЦА \_\_\_\_\_

ЗАНИМАЊЕ МАЈКЕ \_\_\_\_\_

26. ГОДИНА ПОВРАТКА С РАДА У ИНОСТРАНСТВУ \_\_\_\_\_

За југословенске грађане на раду у иностранству код страног послодавца и чланове њихових породица ... (списак 1, шифре 5 и 7) одговара се само још на питања 14 и 15, а на даља питања се НЕ ДАЈЕ ОДГОВОР.

14. НАЗИВ СТРАНЕ ДРЖАВЕ \_\_\_\_\_

15. ДУЖИНА РАДА - БОРАВКА У ИНОСТРАНСТВУ \_\_\_\_\_

**ПОПУЊАВА СТАТИСТИКА**

РАЗЛОГ ОДСУТНОСТИ - ПРИСУТНОСТИ \_\_\_\_\_

РЕДНИ БРОЈ ПОРОДИЦЕ \_\_\_\_\_

ПОЛОЖАЈ ЧЛАНА У ПОРОДИЦИ (муж - жена, дете) \_\_\_\_\_





Сви подаци из овог обрасца су службена тајна  
и употребиће се само у статистичке сврхе

ОСТАЛИ ПОДАЦИ О ПОЉОПРИВРЕДНОМ ГАЗДИНСТВУ

Закон о попису,  
»Сл. лист СФРЈ« бр. 3/90.

		општина		пописни круг		стан		домаћинство		зграда	
		2									
		ha		ari				број			
III УКУПНО ЗЕМЉИШТЕ КОЈЕ ДОМАЋИНСТВО САДА КОРИСТИ ПРЕМА КАТЕГОРИЈАМА (укупна површина која је дата у првом реду код питања 7)	20. Оранице и баште										
	21. Воћњаци										
	а) од тога само плантажни										
	22. Виногради										
	а) од тога само плантажни										
	23. Ливаде										
	24. Пашњаци										
IV ВОЋЊАЦИ И ВИНОГРАДИ (број стабала, чокота)	25. Трстици, баре и рибањаци										
	26. Шуме (шикаре и сл.)										
	27. Неplодно земљиште (двориште и друго)										
	28. Јабuka	младих – још неродних		одраслих – способ. за род							
	29. Крушака										
	30. Шљива свих врста (пожегача, џанарика и др.)										
	31. Трешања										
	32. Вишања										
	33. Бресака										
	34. Кајсија										
	35. Ораха										
	36. Маслина										
	37. Чокота винове лозе										
V ПОЉОПРИВРЕДНЕ МАШИНЕ И ТРАНСПОРТНА СРЕДСТВА	38. Једносовински трактори	број		ks							
	39. Двоосовински трактори										
	40. Комбајни за стрна жита										
	41. Камioni и комби возила										
	42. Тракторски плугови										
	43. Тракторске тањираче										
	44. Тракторске дрљаче										
	45. Тракторске сејалице за стрна жита										
	46. Тракторске сејалице за кукуруз										
	VI АГРОТЕХНИКА У 1990. ГОДИНИ	47. Тракторски расипачи вештачког ђубрива							број		
48. Тракторски растурачи стајског ђубрива											
49. Тракторске цистерне за осоку											
50. Тракторске прскалице											
51. Тракторске косилице											
52. Тракторске грабуље											
53. Берачи за кукуруз											
54. Линије машина за шећерну репу											
55. Линије машина за кромпир											
56. Тракторске приколице											
57. Запрежна кола											
58. Запрежни плугови										ks	
59. Моторни круњачи											
60. Прекрупачи и чекићари											
VII ПОЉОПРИВРЕДНЕ ЗГРАДЕ И ДРУГИ ОБЈЕКТИ (капацитет)		61. Утрошено вештачко ђубриво (kg)							ha		ari
	62. Површина пођубрена вештачким ђубривом							ha		ari	
	63. Утрошено средстава за заштиту биља (kg)										
	а) од тога против корова (хербициди)										
	64. Површина третирана средствима за заштиту биља							ha		ari	
65. Наводњавана површина							ha		ari		
66. Стаја за крупну стоку (m <sup>2</sup> )											
67. Свињаца (m <sup>2</sup> )											
68. Овчарника (m <sup>2</sup> )											
69. Живинарника (m <sup>2</sup> )											
70. Зграда за смештај пољ. машина (m <sup>2</sup> )											
71. Зграда за смештај пољ. производа (m <sup>2</sup> )											
72. Кошева за кукуруз (m <sup>3</sup> )											
73. Зграда за смештај сена (m <sup>3</sup> )											
74. Изграђених силоса за силажу (m <sup>3</sup> )											
75. Изграђених јама за осоку (m <sup>3</sup> )											

Подаци из овог обрасца употребиће се  
само у статистичке сврхе

2							
	Општина	Пописни круг	Стан	Домаћинство	Лице		

1. ПРЕЗИМЕ \_\_\_\_\_

ИМЕ \_\_\_\_\_

2. ПОЛ Мушки ..... 1  
Женски ..... 2

3. ДАТУМ РОЂЕЊА И ЈМБГ

(дан)	(месец)	(година)	(осталих 6 бројева из ЈМБГ)								

4. МЕСТО СТАЛНОГ СТАНОВАЊА МАЈКЕ У ВРЕМЕ КАДА ЈЕ  
ЛИЦЕ РОЂЕНО

\_\_\_\_\_ (место - насеље)

\_\_\_\_\_ (општина или страна држава)

5. МЕСТО СТАЛНОГ СТАНОВАЊА НА ДАН 31. МАРТА 1991.

\_\_\_\_\_ (место - насеље)

\_\_\_\_\_ (општина или страна држава)

6. ПОПИСНИЦА СЕ ПОПУЊАВА ЗА

*Расељено лице са Косова и Меџохије* ..... 1  
*Избегло лице са територије бивше СФРЈ* ..... 2  
*Српског држављанина који борави у СРЈ  
најмање годину дана* ..... 3  
*Осирота лица* ..... 4

7. ДА ЛИ СЕ ЛИЦЕ ДОСЕЛИЛО У САДАШЊЕ МЕСТО  
СТАЛНОГ СТАНОВАЊА У СРЈ

Да ..... 1 Не ..... 2

АКО ЈЕ ОДГОВОР **Да**, УПИСАТИ:

а) Одакле се доселило

\_\_\_\_\_ (место - насеље)

\_\_\_\_\_ (општина или страна држава)

б) Годину досељења

--	--	--	--

8. БРАЧНО СТАЊЕ

*Неожењен* ..... 1  
*Ожењен - удаџа* ..... 2  
*Уговац - уговица* ..... 3  
*Разведен - разведена* ..... 4

9. БРОЈ ЖИВОРОЂЕНЕ ДЕЦЕ

(укључујући и децу која нису у животу)

--	--

10. ДРЖАВЉАНСТВО

*СРЈ и Републике Србије* ..... 1  
*СРЈ и Републике Црне Горе* ..... 2  
*СРЈ и Републике Србије и сйране државе* ..... 3  
*СРЈ и Републике Црне Горе и сйране државе* ..... 4  
*Сйране* ..... 5  
*Без држављанства* ..... 6  
Ако је заокружено 3, 4 или 5, навести и друго држављанство

11. НАЦИОНАЛНА ИЛИ ЕТНИЧКА ПРИПАДНОСТ

(према чл. 45. Устава Савезне Републике Југославије,  
грађанин није дужан да се изјасни)

12. МАТЕРЊИ ЈЕЗИК

12А. ВЕРОИСПОВЕСТ

(према чл. 43. Устава Савезне Републике Југославије,  
грађанин није дужан да се изјасни)

13. НАЈВИША ЗАВРШЕНА ШКОЛА

(одговор се не даје за предшколску децу и ученике основне  
школе)

*Без школе* ..... 1  
*1-3 разреда основне школе* ..... 2  
*4 разреда основне школе* ..... 3  
*5-7 разреда основне школе* ..... 4  
*Основна школа* ..... 5  
*Средња школа* ..... 6  
*Виша школа* ..... 7  
*Висока школа* ..... 8

\_\_\_\_\_ (назив средње, више или високе школе)

\_\_\_\_\_ (одсек, група, смер)

14. ДА ЛИ ЈЕ ЛИЦЕ ПИСМЕНО

(одговор се не даје за предшколску децу) Да ..... 1  
Не ..... 2

15. ШКОЛА КОЈУ ЛИЦЕ САДА ПОХАЂА

*Не школује се* ..... 1  
*Основна школа* ..... 2  
*Средња школа* ..... 3  
*Виша школа* ..... 4  
*Висока школа* ..... 5

За лица код страног послодавца или на самосталном раду у иностранству и чланове њихове породице (у Списку 1. и 2. шифре 3 и 5) дају се одговори само још на питања 16. и 17.

## 16. НАЗИВ СТРАНЕ ДРЖАВЕ

\_\_\_\_\_

## 17. ДУЖИНА РАДА - БОРАВКА У ИНОСТРАНСТВУ

а) До 1 године

(бр. месеци)

б) 1 и више година

(бр. година)

## 18. АКТИВНОСТ У ПОСЛЕДЊОЈ НЕДЕЉИ од 25. до 31. марта 2002.

### а) Обавља занимање

- |  |   |
|--|---|
| Зайослен (у радном односу) .....                         | 1 |
| Ради ван радног односа .....                             | 2 |
| Послодавац (оснивач-суоснивач предузећа или радње) ..... | 3 |
| Индивидуални пољопривредник .....                        | 4 |
| Самостално обавља делатност .....                        | 5 |
| Помажући члан домаћинства .....                          | 6 |
| Остали који обављају занимање .....                      | 7 |

### б) Не обавља занимање

- |   |    |
|---|----|
| Незайослен - тражи посао .....                                      | 8  |
| Прекинуо рад због одслужења војног рока или издржавања казне .....  | 9  |
| Пензионер .....   | 10 |
| Има приходе од имовине (закућина, дивиденда, ренџа и сл.) .....     | 11 |
| Има друге личне приходе (социјална помоћ, алиментација и сл.) ..... | 12 |
| Домаћица .....  | 13 |
| Дејте, ученик или студент .....                                     | 14 |
| Неспособан за рад .....   | 15 |
| Остали који не обављају занимање .....                              | 16 |

На питања 19-22. одговарају само лица која на питање 18. имају заокружено 1-7.

## 19. Занимање

\_\_\_\_\_  
\_\_\_\_\_

## 20. БРОЈ РАДНИХ ЧАСОВА У УОБИЧАЈЕНОЈ РАДНОЈ НЕДЕЉИ

## 21. ДЕЛАТНОСТ

\_\_\_\_\_  
\_\_\_\_\_  
\_\_\_\_\_

(делатност предузећа, задруге, установе, радње)

## 22. СЕКТОР У КОМЕ ЛИЦЕ РАДИ

- |                              |   |
|------------------------------|---|
| Корпоративно - добитни ..... | 1 |
| Државни .....                | 2 |
| Недобитни .....              | 3 |
| Сектор домаћинства .....     | 4 |

## 23. ДА ЛИ ЈЕ ЛИЦЕ ИЗДРЖАВАНО

Да ..... 1 Не ..... 2

АКО ЈЕ ОДГОВОР **Да**, ЗАОКРУЖИТИ СВОЈСТВО ИЗДРЖАВАОЦА:

- |   |   |
|---|---|
| Обавља пољопривредно занимање .....   | 1 |
| Обавља некопривредно занимање .....   | 2 |
| На раду код страног послодавца или на самосталном раду у иностранству ..... | 3 |
| Пензионер или лице са другим личним приходом .....                          | 4 |
| Правно лице .....   | 5 |

## 24. ДА ЛИ ЛИЦЕ РАДИ - ПОХАЂА ШКОЛУ У МЕСТУ СТАЛНОГ СТАНОВАЊА

Да ..... 1 Не ..... 2

АКО ЈЕ ОДГОВОР **Не**, УПИСАТИ:

### а) Где ради - похађа школу

\_\_\_\_\_  
(место - насеље)  
\_\_\_\_\_  
(општина или страна држава)

### б) Учесталост враћања у место сталног становања

- |                      |   |
|----------------------|---|
| Свакодневно .....    | 1 |
| Једном недељно ..... | 2 |
| Ређе .....           | 3 |

## ПОПУЊАВА СТАТИСТИКА

- |   |                          |
|---|--------------------------|
| Разлог одсућности - присућности           | <input type="checkbox"/> |
| Редни број породице                       | <input type="checkbox"/> |
| Положај члана у породици (муж-жена; деце) | <input type="checkbox"/> |

Подаци из овог обрасца употребиће се  
само у статистичке сврхе

## УПИТНИК ЗА ДОМАЋИНСТВО И СТАН

Место (насеље) \_\_\_\_\_

Улица и број \_\_\_\_\_

1									
	Општина	Пописни круг	Стан	Домаћинство	Зграда				

### 1. ОСНОВ ПО КОМЕ ДОМАЋИНСТВО КОРИСТИ ОВАЈ СТАН

- Власник ..... 1  
Закупац ..... 2  
Посећанар ..... 3  
Сродство (стањује код  
родитеља, деце или других) ..... 4  
Остало ..... 5

### 2. ЗА ЧЛАНА ДОМАЋИНСТВА КОЈИ ЈЕ ВЛАСНИК ИЛИ ЗАКУПАЦ СТАНА

а) Презиме \_\_\_\_\_

Име \_\_\_\_\_

б) Редни број у Списку 1. или 2.

### ПОДАЦИ О СТАНУ

#### 1. УПИТНИК СЕ ПОПУЊАВА ЗА

- Стан ..... 1  
Настањене пословне просторије ..... 2  
Просторије настањене из нужде ..... 3

#### 2. КОРИШЋЕЊЕ СТАНА

- Само за становање ..... 1  
За становање и обављање  
делатности ..... 2  
Само за обављање делатности ..... 3  
Привремено ненастањен ..... 4  
Напуштен ..... 5  
За одмор и рекреацију  
- у викенд кући ..... 6  
- у породичној кући ..... 7  
- у другој врсти зграде ..... 8  
У време сезонских радова у пољопривреди ..... 9

#### 3. ПОВРШИНА СТАНА (m<sup>2</sup>)

#### 4. БРОЈ СОБА У СТАНУ

(са површином од 6m<sup>2</sup> и више)

#### 5. ПОВРШИНА КУХИЊЕ (m<sup>2</sup>)

#### 6. КУПАТИЛО У СТАНУ

- Има ..... 1  
Нема ..... 2

#### 7. НУЖНИК У СТАНУ

- Има ..... 1  
Нема ..... 2

### 8. ИНСТАЛАЦИЈЕ У СТАНУ

#### а) Водовода

- Има  
- прикључене су на јавни водовод ..... 1  
- прикључене су на хидрофор и сл. .... 2  
- нису прикључене ..... 3  
Нема ..... 4

#### б) Канализације

- Има  
- прикључене су на јавну канализацију ..... 1  
- прикључене су на сејшичку јаму и сл. .... 2  
- нису прикључене ..... 3  
Нема ..... 4

#### в) Електричне сџрује

- Има ..... 1  
Нема ..... 2

#### г) Централног - етажног

- Има ..... 1  
Нема ..... 2

#### г) Гасовода

- Има ..... 1  
Нема ..... 2

### 9. СВОЈИНА СТАНА

- Физичких лица ..... 1  
Остали облици својине ..... 2

### 10. СПРАТ НА КОМЕ СЕ СТАН НАЛАЗИ

(приземље 00, први спрат 01, други  
спрат 02 итд; подрум 60; сутерен 70;  
мансарда 80; две етажне 90)

### 11. ГОДИНА ИЗГРАДЊЕ ЗГРАДЕ

### 12. ВРСТА ЗГРАДЕ У КОЈОЈ СЕ СТАН НАЛАЗИ

- Искључиво сџамбена ..... 1  
Прејезно сџамбена ..... 2  
Прејезно несџамбена ..... 3  
Настањена из нужде ..... 4

### 13. МАТЕРИЈАЛ СПОЉНИХ ЗИДОВА ЗГРАДЕ

- Тврди материјал ..... 1  
Слаби материјал ..... 2

# 1. СПИСАК ЧЛАНОВА ДОМАЋИНСТВА (стање 31. март 2002. у 24 сата)

Уписују се сви чланови домаћинства, без обзира да ли су у моменту пописа присутни у месту становања или одсутни - због рада, школовања, одслужења војног рока и сл. У списак се уписују и самачка домаћинства. Чланови домаћинства се уписују у оквиру својих ужих породица, најпре чланови прве, затим друге, итд. породице.

Редни број члана домаћинства	Презиме и име	Име оца, а за удате и удовице име мужа	Однос према лицу на које се води домаћинство	Разлог одсутности из места становања	Попуњава статистика	
					редни број породице	положај члана у породици
(а)	1	2	3	4	5	6
01			<i>Лице на које се води домаћинство</i>			
02						
03						
04						
05						
06						
07						
08						
09						
10						
11						
12						
13						
14						
15						
16						
17						
18						
19						
20						

- |                  |  |   |
|------------------|--|---|
| муж - жена       | Ради у другом месту у СРЈ .....  | 1 |
| син - кћи        | На школовању у другом месту у СРЈ .....  | 2 |
| отац - мајка     | На раду у иностранству код страног послодавца или на самосталном раду .....  | 3 |
| деда - баба      | Упућен на рад у дипломатско-конзуларна и друга наша представништва и предузећа у иностранству, међународне организације и сл. .... | 4 |
| унук - унука     | Борави као члан породице лица одсутних из разлога 3 .....  | 5 |
| зет - снаја      | Борави као члан породице лица одсутних из разлога 4 .....  | 6 |
| ујак - ујна      | Остали разлози (службени или приватни пут, лечење и сл.) у земљи или иностранству .....  | 7 |
| стриц - стрина   |  |   |
| свекар - свекрва |  |   |
| таст - ташта     |  |   |
| итд.             |  |   |

**2. СПИСАК РАСЕЉЕНИХ ЛИЦА СА КОСОВА И МЕТОХИЈЕ (после 24. марта 1999.)**

Редни број члана домаћинства	Презиме и име	Име оца, а за удате и удовице име мужа	Однос према лицу на које се води домаћинство	Разлог одсутности из места пописа (3 или 5)	Попуњава статистика	
					редни број породице	положај члана у породици
(а)	1	2	3	4	5	6
61			<i>Лице на које се води домаћинство</i>			
62						
63						
64						
65						
66						
67						
68						
69						
70						
71						
72						
73						
74						
75						

**3. СПИСАК ЛИЦА КОЈИ СУ СТАЛНИ СТАНОВНИЦИ ДРУГИХ МЕСТА У СРЈ, А У ОВОМ МЕСТУ СЕ НАЛАЗЕ ЗБОГ РАДА (разлог 1) ИЛИ ШКОЛОВАЊА (разлог 2)**

Редни број лица	Презиме и име	Разлог присутности у овом месту (уписати: 1 или 2)
(а)	1	2
81		
82		
83		
84		
85		

**4. СПИСАК СТРАНИХ ДРЖАВЉАНА СА ПРЕБИВАЛИШТЕМ У ИНОСТРАНСТВУ, КОЈИ БОРАВЕ У СРЈ НАЈМАЊЕ ГОДИНУ ДАНА ЗБОГ ШКОЛОВАЊА (разлог 2), РАДА (разлог 3) ИЛИ КАО ЧЛАНОВИ ПОРОДИЦЕ ЛИЦА НА РАДУ У СРЈ (разлог 5)**

Редни број лица	Презиме и име	Разлог присутности у овом месту (уписати: 2, 3 или 5)
(а)	1	2
91		
92		
93		
94		
95		



## ПОДАЦИ О ПОЉОПРИВРЕДИ

### 1. УКУПНО ЗЕМЉИШТЕ У СВОЈИНИ ДОМАЋИНСТВА

(збир обрадивог и необрадивог земљишта у својини свих чланова домаћинства)

ha	ari
<input type="text"/>	<input type="text"/>

а) Од тога само обрадиво

<input type="text"/>	<input type="text"/>
----------------------	----------------------

### 2. ЗЕМЉИШТЕ УЗЕТО У ЗАКУП

(за новац, у аренду, наполицу, бесплатно и сл.)

<input type="text"/>	<input type="text"/>
----------------------	----------------------

### 3. ЗЕМЉИШТЕ ДАТО У ЗАКУП

(за новац, у аренду, наполицу, бесплатно и сл.)

<input type="text"/>	<input type="text"/>
----------------------	----------------------

### 4. УКУПНО ЗЕМЉИШТЕ КОЈЕ ДОМАЋИНСТВО КОРИСТИ

у својини + узето у закуп - дато у закуп, односно (1+2-3=4)

<input type="text"/>	<input type="text"/>
----------------------	----------------------

а) Од њога само обрадиво

<input type="text"/>	<input type="text"/>
----------------------	----------------------

б) Број одвојених делова

<input type="text"/>
----------------------

### 5. У КОЈОЈ ОПШТИНИ СЕ НАЛАЗИ НАЈВЕЋА ПОВРШИНА ОБРАДИВОГ ЗЕМЉИШТА КОЈЕ ДОМАЋИНСТВО КОРИСТИ

а) \_\_\_\_\_  
(назив општине)

б) Површина

ha	ari
<input type="text"/>	<input type="text"/>

### 6. ПШЕНИЦА (2001. год.)

а) Пожеља површина

ha	ari
<input type="text"/>	<input type="text"/>

б) Укуйна производња (кг)

<input type="text"/>	<input type="text"/>	<input type="text"/>	<input type="text"/>	<input type="text"/>
----------------------	----------------------	----------------------	----------------------	----------------------

в) Залихе на крају године (кг)

<input type="text"/>	<input type="text"/>	<input type="text"/>	<input type="text"/>
----------------------	----------------------	----------------------	----------------------

### 7. КУКУРУЗ (2001. год.)

а) Пожеља површина

ha	ari
<input type="text"/>	<input type="text"/>

б) Укуйна производња (кг)

<input type="text"/>	<input type="text"/>	<input type="text"/>	<input type="text"/>	<input type="text"/>
----------------------	----------------------	----------------------	----------------------	----------------------

в) Залихе на крају године (кг)

<input type="text"/>	<input type="text"/>	<input type="text"/>	<input type="text"/>
----------------------	----------------------	----------------------	----------------------

### 8. УТРОШАК ВЕШТАЧКОГ ЂУБРИВА И СРЕДСТАВА ЗА ЗАШТИТУ БИЉА (2001. год.)

а) Количина ушрошеног вештачког ђубрива (кг)

<input type="text"/>	<input type="text"/>	<input type="text"/>	<input type="text"/>
----------------------	----------------------	----------------------	----------------------

б) Количина ушрошених средстава за заштиту биља (кг)

<input type="text"/>	<input type="text"/>	<input type="text"/>	<input type="text"/>
----------------------	----------------------	----------------------	----------------------

### 9. КОЊИ (подмладак и одрасла грла заједно)

<input type="text"/>	<input type="text"/>	<input type="text"/>
----------------------	----------------------	----------------------

од њога:

а) Кобила и жребних омица

<input type="text"/>	<input type="text"/>	<input type="text"/>
----------------------	----------------------	----------------------

### 10. ГОВЕДА (подмладак и одрасла грла заједно)

<input type="text"/>	<input type="text"/>	<input type="text"/>	<input type="text"/>
----------------------	----------------------	----------------------	----------------------

од њога:

а) Телади и јунади

<input type="text"/>	<input type="text"/>	<input type="text"/>	<input type="text"/>
----------------------	----------------------	----------------------	----------------------

б) Крава и сџеоних јуница

<input type="text"/>	<input type="text"/>	<input type="text"/>
----------------------	----------------------	----------------------

в) Волова, бикова и осџалих одраслих говеда

<input type="text"/>	<input type="text"/>	<input type="text"/>
----------------------	----------------------	----------------------

### 11. ОВЦЕ (подмладак и одрасла грла заједно)

<input type="text"/>	<input type="text"/>	<input type="text"/>	<input type="text"/>
----------------------	----------------------	----------------------	----------------------

од њога:

а) Јагњади и шилџежади

<input type="text"/>	<input type="text"/>	<input type="text"/>	<input type="text"/>
----------------------	----------------------	----------------------	----------------------

б) Оваца за џриџлог

<input type="text"/>	<input type="text"/>	<input type="text"/>
----------------------	----------------------	----------------------

в) Овнова и осџалих одраслих оваца

<input type="text"/>	<input type="text"/>	<input type="text"/>
----------------------	----------------------	----------------------

### 12. КОЗЕ (подмладак и одрасла грла заједно)

<input type="text"/>	<input type="text"/>	<input type="text"/>
----------------------	----------------------	----------------------

### 13. СВИЊЕ (подмладак и одрасла грла заједно)

<input type="text"/>	<input type="text"/>	<input type="text"/>	<input type="text"/>
----------------------	----------------------	----------------------	----------------------

од њога:

а) Прасади и назимади

<input type="text"/>	<input type="text"/>	<input type="text"/>	<input type="text"/>
----------------------	----------------------	----------------------	----------------------

б) Крмача и суџрасних назимица

<input type="text"/>	<input type="text"/>	<input type="text"/>	<input type="text"/>
----------------------	----------------------	----------------------	----------------------

в) Нерасџа и осџалих одраслих свиња

<input type="text"/>	<input type="text"/>	<input type="text"/>
----------------------	----------------------	----------------------

### 14. ОДРАСЛА ЖИВИНА СВИХ ВРСТА

<input type="text"/>	<input type="text"/>	<input type="text"/>	<input type="text"/>	<input type="text"/>
----------------------	----------------------	----------------------	----------------------	----------------------

### 15. КОШНИЦЕ ПЧЕЛА

<input type="text"/>	<input type="text"/>	<input type="text"/>	<input type="text"/>
----------------------	----------------------	----------------------	----------------------

### 16. ТРАКТОРИ И КОМБАЈНИ

број KW  
(0,74KS)

а) Једноосовински тракџори

<input type="text"/>	<input type="text"/>	<input type="text"/>	<input type="text"/>
----------------------	----------------------	----------------------	----------------------

б) Двоосовински тракџори

<input type="text"/>	<input type="text"/>	<input type="text"/>	<input type="text"/>
----------------------	----------------------	----------------------	----------------------

в) Комбајни за сџрна жиџа

<input type="text"/>	<input type="text"/>	<input type="text"/>	<input type="text"/>
----------------------	----------------------	----------------------	----------------------

### ПОПУЊАВА СТАТИСТИКА

Број џојисаних домаћинсџава у сџану

<input type="text"/>
----------------------

Број џојисаних лица у сџану

<input type="text"/>	<input type="text"/>
----------------------	----------------------

Број џојисаних чланова домаћинсџава

<input type="text"/>	<input type="text"/>
----------------------	----------------------





## ЕТНИЧКА ОБЕЛЕЖЈА

### 15. ДА ЛИ ЈЕ ЛИЦЕ ИКАДА ЖИВЕЛО/БОРАВИЛО ВАН РЕПУБЛИКЕ СРБИЈЕ НЕПРЕКИДНО ГОДИНУ ДАНА И ДУЖЕ

- 1  Да  
 2  Не  
 3  Лице је у иностранству } питање 16

а) Година доласка/повратка у Републику Србију

б) Држава у којој је лице живело/боравило

в) Главни разлог доласка/повратка у Републику Србију

- 1  Посао  
 2  Породични разлози  
 3  Школовање  
 4  Принудно пресељење  
 5  Споразум о реадмисији  
 6  Остало

### 16. ДРЖАВЉАНСТВО

- 1  Републике Србије  
 2  Републике Србије и друге државе  
 3  Друге државе  
 4  Без држављанства

назив друге државе

## БРАЧНИ СТАТУС И ФЕРТИЛИТЕТ

### 17. БРАЧНИ СТАТУС

- 1  Неожењен/неудата  
 2  Ожењен/удата (живе заједно) → питање 19  
 3  Ожењен/удата (не живе заједно)  
 4  Удовац/удовица  
 5  Разведен/разведена

### 18. ДА ЛИ ЛИЦЕ ЖИВИ У ВАНБРАЧНОЈ ЗАЈЕДНИЦИ

- 1  Да 2  Не

Питања 19 и 20 постављају се само за особу женског пола.

### 19. БРОЈ ЖИВОРОЂЕНЕ ДЕЦЕ

(укључујући и децу која нису у животу)

### 20. ГОДИНЕ РОЂЕЊА ЖИВОРОЂЕНЕ ДЕЦЕ

првог детета                      другог детета                      трећег детета

За више од три живорођена детета уписати годину рођења најмлађег детета →

### 21. НАЦИОНАЛНА ПРИПАДНОСТ

(према чл. 47 Устава Републике Србије грађанин није дужан да се изјасни)

### 22. МАТЕРЊИ ЈЕЗИК

### 23. ВЕРОИСПОВЕСТ

(према чл. 43 Устава Републике Србије грађанин није дужан да се изјасни)

## ОБРАЗОВАЊЕ

Питања 24 и 25 не постављају се за дете млађе од 15 година.

### 24. НАЈВИША ЗАВРШЕНА ШКОЛА

- 1  Без школе  
 2  1-3 разреда основне школе  
 3  4 разреда основне школе  
 4  5-7 разреда основне школе  
 5  Основна школа (8 разреда)  
 6  Средња школа у трајању од две године или краће  
 7  Трогодишња средња школа  
 8  Четворогодишња средња школа  
 9  Специјализација после средње школе  
 10  Виша школа  
 11  Висока школа/факултет/академија

врста средње/више/високе школе/факултета/академије

Питање 25 поставља се само за лице за које је код питања 24 обележена шифра 11.

### 25. СТЕЧЕНО ЗВАЊЕ

- 1  Основне академске/струковне студије (I степен)  
 2  Дипломирани/мастер/специјалиста  
 3  Магистар  
 4  Доктор наука

### 26. ШКОЛА КОЈУ ЛИЦЕ ПОХАЂА

- 1  Не школује се → питање 28  
 2  Припремни предшколски програм  
 3  Основна школа  
 4  Средња школа  
 5  Специјализација после средње школе  
 6  Студије I степена (основне академске/струковне)  
 7  Студије II степена (дипломске/мастер/специјалистичке)  
 8  Докторске академске студије



## СРЕДСТВА ЗА ЖИВОТ

### 40. ИЗВОРИ СРЕДСТАВА ЗА ЖИВОТ У ПОСЛЕДЊИХ ГОДИНУ ДАНА

могуће је означити  
више одговора

- 1  Зарада или друга примања на основу рада
- 2  Пензија
- 3  Приходи од имовине  
(давање у закуп куће, стана, радње, земљишта и др.)
- 4  Социјална примања  
(дечији додатак, материјално обезбеђење и сл.)
- 5  Стипендија за ученике/студенте, студентски кредит
- 6  Зајам/уштеђевина
- 7  Новчана накнада за незапослена лица
- 8  Издржавано лице
- 9  Остало

а) Ако лице има више извора средстава  
за живот, уписати шифру главног извора →

Питање 41 поставља се само за лице за које је код питања  
40 обележена шифра 8.

### 41. СВОЈСТВО ИЗДРЖАВАОЦА

- 1  Обавља пољопривредно занимање
- 2  Обавља непољопривредно занимање
- 3  Пензионер/пензионерка или лице с другим личним приходом
- 4  Ради/борави у иностранству
- 5  Правно лице

## СРЕДСТВО ПУТОВАЊА

Питање 42 поставља се само за лице за које је код питања  
26 обележена једна од шифара 2-8 и/или је код питања 30  
или 31 обележена шифра 1.

### 42. НАЧИН ПУТОВАЊА НА ПОСаО/У ШКОЛУ

могуће је означити  
највише два одговора

- 1  Аутомобилом
- 2  Градским аутобусом/трамвајем/тролејбусом
- 3  Међуградским аутобусом
- 4  Возом
- 5  Бициклом/мотоциклом
- 6  Пешице
- 7  Остало
- 8  Не путује (ради/похађа школу код куће)

## ФУНКЦИОНИСАЊЕ И СОЦИЈАЛНА ИНТЕГРИСАНОСТ

### 43. ДА ЛИ ЛИЦЕ, И У КОЈОЈ МЕРИ, ИМА ПОТЕШКОЋЕ У ОБАВЉАЊУ СВАКОДНЕВНИХ АКТИВНОСТИ КОД КУЋЕ/У ШКОЛИ/НА ПОСЛУ ЗБОГ ПРОБЛЕМА СА

а) Видом (без обзира на то да ли носи наочаре или не)

- 1  Нема
- 2  Да, има мало потешкоћа
- 3  Да, има много потешкоћа
- 4  Да, потпуно је онемогућено
- 5  Не жели да одговори

### б) Слухом (без обзира на то да ли носи слушни апарат или не)

- 1  Нема
- 2  Да, има мало потешкоћа
- 3  Да, има много потешкоћа
- 4  Да, потпуно је онемогућено
- 5  Не жели да одговори

### в) Ходом или пењањем уз степенице

- 1  Нема
- 2  Да, има мало потешкоћа
- 3  Да, има много потешкоћа
- 4  Да, потпуно је онемогућено
- 5  Не жели да одговори

### г) Памћењем/концентрацијом

- 1  Нема
- 2  Да, има мало потешкоћа
- 3  Да, има много потешкоћа
- 4  Да, потпуно је онемогућено
- 5  Не жели да одговори

### д) Самосталношћу при одевању/исхрани/ одржавању личне хигијене

- 1  Нема
- 2  Да, има мало потешкоћа
- 3  Да, има много потешкоћа
- 4  Да, потпуно је онемогућено
- 5  Не жели да одговори

### ђ) Комуникацијом

(говор, међусобно разумевање лица и околине)

- 1  Нема
- 2  Да, има мало потешкоћа
- 3  Да, има много потешкоћа
- 4  Да, потпуно је онемогућено
- 5  Не жели да одговори

Питање 44 поставља се за лице за које је код питања 43  
под в) обележена шифра 2, 3 или 4.

### 44. ДА ЛИ ЛИЦЕ КОРИСТИ НЕКО ОД НАВЕДЕНИХ ПОМАГАЛА

- 1  Електромоторна колица
- 2  Механичка колица
- 3  Штаке
- 4  Ходалицу
- 5  Протезе и друга ортотичка помагала
- 6  Ништа од наведеног

могуће је означити  
више одговора

### 45. КО ЈЕ ДАО ПОДАТКЕ

- 1  Лице које се пописује
- 2  Члан домаћинства
- 3  Друго лице

## ПОПУЊАВА СТАТИСТИКА

Сродство с лицем на које се води домаћинство

Редни број породице

Положај члана у породици





**СПИСАК ЛИЦА (стање 30. септембра 2011. у 24 часа)**

Уписати најпре чланове домаћинства, а затим привремено присутна лица.

Под редним бројем 01 уписати лице на које се води домаћинство, потом чланове породице тог лица, па затим чланове друге, треће, итд. породице у оквиру домаћинства (уколико постоје), након тога остале чланове домаћинства који не припадају ниједној породици, а на крају лица која нису чланови домаћинства (привремено присутна лица).

Редни број	Име и презиме	Име једног родитеља	Име брачног/ ванбрачног партнера/ партнерке	Лице је	
				члан домаћинства	привремено присутно
(а)	(1)	(2)	(3)	(4)	(5)
01				<input type="checkbox"/>	<input type="checkbox"/>
02				<input type="checkbox"/>	<input type="checkbox"/>
03				<input type="checkbox"/>	<input type="checkbox"/>
04				<input type="checkbox"/>	<input type="checkbox"/>
05				<input type="checkbox"/>	<input type="checkbox"/>
06				<input type="checkbox"/>	<input type="checkbox"/>
07				<input type="checkbox"/>	<input type="checkbox"/>
08				<input type="checkbox"/>	<input type="checkbox"/>
09				<input type="checkbox"/>	<input type="checkbox"/>
10				<input type="checkbox"/>	<input type="checkbox"/>
11				<input type="checkbox"/>	<input type="checkbox"/>
12				<input type="checkbox"/>	<input type="checkbox"/>
13				<input type="checkbox"/>	<input type="checkbox"/>
14				<input type="checkbox"/>	<input type="checkbox"/>
15				<input type="checkbox"/>	<input type="checkbox"/>
16				<input type="checkbox"/>	<input type="checkbox"/>
17				<input type="checkbox"/>	<input type="checkbox"/>
18				<input type="checkbox"/>	<input type="checkbox"/>
19				<input type="checkbox"/>	<input type="checkbox"/>
20				<input type="checkbox"/>	<input type="checkbox"/>

**ДОМАЋИНСТВО** је свака породична или друга заједница лица која заједно станују и заједнички троше своје приходе за подмиривање основних животних потреба (становање, исхрана и др.), без обзира на то да ли се сви чланови стално налазе у месту где је настањено домаћинство или неки од њих привремено бораве у другом насељу, односно страниј држави, због рада, школовања или из других разлога.

Домаћинством се сматра и свако лице које живи само, а које није члан неког другог домаћинства, тзв. **самачко домаћинство**, независно од тога да ли станује у посебном или дељивом стану, у самачком хотелу или као подстанар.

Домаћинством се сматра и тзв. **колективно домаћинство**, тј. домаћинство састављено од лица која живе у установама социјалне заштите за смештај деце и одраслих, у манастирима, болницама за смештај неизлечивих болесника и сл.

**ПОРОДИЦА** је заједница која се састоји само од брачног или ванбрачног пара, или од родитеља (оба или једног) и њихове деце.

**ДЕТЕ** је свако лице, без обзира на старост и на брачни статус, које живи у домаћинству с једним или с оба родитеља, а које у том домаћинству нема брачног/ванбрачног партнера или своје дете.

**ПРИВРЕМЕНО ПРИСУТНО ЛИЦЕ** је лице које у месту пописа борави због рада, школовања или из неког другог разлога, а стални је становник другог насеља у Републици Србији или неке стране државе, где има своје домаћинство.



## ПОДАЦИ О СТАНУ

### 1. ВРСТА СТАМБЕНЕ ЈЕДИНИЦЕ

- 1  Стан  
 2  Настањена пословна просторија  
 3  Просторија настањена из нужде  
 4  Колективна стамбена јединица

### 2. ВРСТА КОЛЕКТИВНЕ СТАМБЕНЕ ЈЕДИНИЦЕ

(одговор се обележава само ако је код питања 1 обележена шифра 4)

- 1  Хотел  
 2  Студентски, гјачки дом и интернат  
 3  Установа социјалне заштите за смештај деце и омладине  
 4  Дом за децу и омладину ометену у развоју  
 5  Установа за смештај одраслих и старих лица  
 6  Установа за смештај одраслих инвалидних лица, лица ометених у менталном развоју и душевно оболелих лица  
 7  Верска установа  
 8  Прихваталиште (свратиште) за децу и одрасла лица  
 9  Остале установе  
 10  Полутрајне или привремене грађевине (барака, камп и сл.)

крај

### 3. КОРИШЋЕЊЕ СТАНА

- 1  Само за становање  
 2  За становање и обављање делатности  
 3  Само за обављање делатности  
 4  Привремено ненастањен  
 5  Напуштен  
 6  За одмор и рекреацију, у викенд кући  
 7  За одмор и рекреацију, у породичној кући  
 8  За одмор и рекреацију, у другој врсти зграде  
 9  У време сезонских радова у пољопривреди

### 4. ПОВРШИНА СТАНА (m<sup>2</sup>)

### 5. БРОЈ СОБА У СТАНУ (с површином од 4 m<sup>2</sup> и више)

### 6. ПОВРШИНА КУХИЊЕ (m<sup>2</sup>)

### 7. КУПАТИЛО У СТАНУ

- 1  Има 2  Нема

### 8. НУЖНИК У СТАНУ (у посебној просторији или у купатилу)

- 1  Нужник на испирање  
 2  Нужник без испирања  
 3  Нема нужника

### 9. ИНСТАЛАЦИЈЕ У СТАНУ

#### а) Електричне енергије

- 1  Има 2  Нема

#### б) Водовода

- 1  Прикључене су на јавни водовод  
 2  Прикључене су на остале врсте водовода (месни, сеоски и сл.)  
 3  Прикључене су на хидрофор и сл.  
 4  Има, али нису прикључене  
 5  Нема

### в) Канализације

- 1  Прикључене су на јавну канализацију  
 2  Прикључене су на септичку јаму и сл.  
 3  Има, али нису прикључене  
 4  Нема

### г) Централног/етажног грејања

- 1  Даљинско (из јавне топлане и сл.)  
 2  Етажно у згради (или у стану)  
 3  Нема

### д) Гасовода (за гас који се испоручује преко мреже)

- 1  Има 2  Нема

### 10. ВРСТА ЕНЕРГЕНАТА (ЕНЕРГИЈЕ) КОЈИ СЕ КОРИСТЕ ЗА ГРЕЈАЊЕ СТАНА

(за стан за који је на питање 9 под г) обележена шифра 1 одговара се само ако се стан догрева)

- 1  Угаљ  
 2  Дрво и сл.  
 3  Мазут и уље за ложење  
 4  Плинско/гасно гориво  
 5  Електрична енергија (струја)  
 6  Друге врсте енергије

могуће је означити више одговора

### 11. СВОЈИНА СТАНА

- 1  Приватна својина једног лица  
 2  Приватна својина два или више лица (сусвојина)  
 3  Јавна (државна) својина  
 4  Други облици својине

### 12. СПРАТ НА КОМЕ СЕ СТАН НАЛАЗИ

(приземље 0, први спрат 1, други спрат 2, итд. подрум 60, сутерен 70, поткровље 80)

### 13. СТАН СЕ НАЛАЗИ САМО НА ЈЕДНОМ СПРАТУ (НИВОУ)

- 1  Да 2  Не

## ПОДАЦИ О ЗГРАДИ

### 14. ГОДИНА ИЗГРАДЊЕ ЗГРАДЕ

### 15. ВРСТА ЗГРАДЕ

- 1  Издвојена зграда с једним станом  
 2  Издвојена зграда са два стана (један изнад другог)  
 3  Полуиздвојена зграда (два припојена стана)  
 4  Зграда у низу (с најмање три припојена стана, од којих сваки има свој улаз)  
 5  Стамбена зграда са 3-9 станова  
 6  Стамбена зграда са 10 и више станова  
 7  Друга стамбена зграда  
 8  Нестамбена зграда

### 16. МАТЕРИЈАЛ СПОЉНИХ ЗИДОВА ЗГРАДЕ

- 1  Тврди материјал  
 2  Слаби материјал

## ПОПУЊАВА СТАТИСТИКА

Број пописаних домаћинстава у стану

Број пописаних лица у стану

Број пописаних чланова домаћинства

1

4

0000001



**15. HAS THE PERSON EVER LIVED/RESIDED OUTSIDE OF THE REPUBLIC OF SERBIA CONTINUOUSLY ONE YEAR AND LONGER**

- 1  Yes
- 2  No
- 3  Person is abroad

question 16.

a) Year of arrival / return to Serbia

b) Country in which the person have lived

c) The main reason of arrival / return to Serbia

- 1  Work
- 2  Family reasons
- 3  School
- 4  Forced migration
- 5  Agreement on readmission
- 6  Other

**16. CITIZENSHIP**

- 1  Republic of Serbia
- 2  Republic of Serbia and other country
- 3  Other country
- 4  Without citizenship

name of the other country

**MARITAL STATUS AND FERTILITY**

**17. MARITAL STATUS**

- 1  Single
- 2  Married (live together)
- 3  Married (do not live together)
- 4  Widow / widower
- 5  Divorced

question 19.

**18. DOES THE PERSON LIVE IN AN CONSENSUAL UNION**

- 1  Yes
- 2  No

On questions 19. and 20. answers should be written only for female person.

**19. NUMBER OF LIVE BORN CHILDREN**  
(including children who are not alive)

**20. YEARS OF BIRTH FOR LIVE-BORN CHILDREN**

the first child                      the second child                      the third child

For more than 3 live-born children write year of birth for the youngest child →

**ETHNIC CHARACTERISTICS**

**21. NATIONAL AFFILIATION**

(according to the Ar. 47 of the Constitution of RS, person is not obliged to declare)

**22. MOTHER TONGUE**

**23. RELIGION**

(according to the Ar. 43 of the Constitution of RS, person is not obliged to declare)

**EDUCATION**

On question 24. and 25. answer shouldn't be written for children younger than 15 years

**24. THE HIGHEST SCHOOL COMPLETED**

- 1  Without school
- 2  1-3 grades of primary school
- 3  4 grades of primary school
- 4  5-7 grades of primary school
- 5  Primary school (8 grades)
- 6  Secondary school lasting two years or shorter
- 7  Three-year secondary school
- 8  Four-year secondary school
- 9  Specialization after the secondary school
- 10  High school
- 11  Higher school / faculty / academy

type of secondary / high / higher school / faculty / academy

On question 25. answer should be written only for those person who, at the question 24, marked code 11.

**25. ACHIEVED QUALIFICATIONS**

- 1  Basic academic / professional studies (I degree)
- 2  Graduate / master / specialist
- 3  Master of science
- 4  Doctor of science

**26. THE SCHOOL WHICH PERSON ATTENDS**

- 1  Does not attend school → question 28.
- 2  Preparatory pre-school program
- 3  Primary school
- 4  Secondary school
- 5  Specialization after the secondary school
- 6  Studies of I degree (basic academic / professional)
- 7  Studies of II degree (graduate master / specialist)
- 8  Doctoral academic studies



## SOURCES OF LIVELIHOOD

### 40. SOURCES OF LIVELIHOOD IN THE LAST YEAR

multiple answers are possible

- 1  Salary or other allowance based on work
- 2  Pension
- 3  Incomes from property (renting house, dwelling, shop, land, etc.)
- 4  Social welfare (child benefit, materially provision, etc.)
- 5  Scholarship for pupils / students, student loan
- 6  Loan / savings
- 7  Financial compensation for unemployed persons
- 8  Dependant person
- 9  Other

a) If person has more than one source of livelihood write code of the main source →

*On question 41. answer should be written only for person, who at the question 40, marked code 8.*

### 41. GUARDIAN STATUS

- 1  Performing agricultural work
- 2  Performing non-agricultural work
- 3  Pensioner or person with other personal income
- 4  Working / living abroad
- 5  Legal entity

## MEANS OF TRAVEL

*On question 42. answer should be written only for person who, at the question 26. marked some code from 2 to 8, and/or at the question 30. or 31. marked code 1.*

### 42. TYPE OF TRANSPORTATION TO WORK / SCHOOL

- 1  Car
- 2  Bus / tram / trolley
- 3  Intercity bus
- 4  Train
- 5  Bicycle / motorcycle
- 6  On foot
- 7  Other
- 8  Does not travel (work/attend school at home)

two answers are possible

## FUNCTIONING AND SOCIAL INTEGRATION

### 43. DOES THE PERSON, AND TO WHICH EXTEND, HAVE DIFFICULTIES IN ACCOMPLISHING EVERYDAY ACTIVITIES AT HOME / SCHOOL / WORK DUE TO SOME PROBLEM WITH

a) Seeing (whether person wear glasses or not)

- 1  No, no difficulty
- 2  Yes, some difficulty
- 3  Yes, a lot of difficulty
- 4  Yes, completely prevented
- 5  Does not want to answer

b) Hearing (whether person have hearing aid or not)

- 1  No, no difficulty
- 2  Yes, some difficulty
- 3  Yes, a lot of difficulty
- 4  Yes, completely prevented
- 5  Does not want to answer

c) Walking or climbing up the stairs

- 1  No, no difficulty
- 2  Yes, some difficulty
- 3  Yes, a lot of difficulty
- 4  Yes, completely prevented
- 5  Does not want to answer

d) Remembering / concentrating

- 1  No, no difficulty
- 2  Yes, some difficulty
- 3  Yes, a lot of difficulty
- 4  Yes, completely prevented
- 5  Does not want to answer

e) Independence with clothing/feeding/maintaining personal hygiene

- 1  No, no difficulty
- 2  Yes, some difficulty
- 3  Yes, a lot of difficulty
- 4  Yes, completely prevented
- 5  Не жели да одговори

f) Communication

(speaking, mutual understanding of people with the environment)

- 1  No, no difficulty
- 2  Yes, some difficulty
- 3  Yes, a lot of difficulty
- 4  Yes, completely prevented
- 5  Does not want to answer

*On question 44. answer should be written only for person who, at the question 43/c marked code 2, 3 or 4.*

### 44. DOES THE PERSON USE SOME OF THE MENTIONED TOOLS

- 1  Electro wheelchairs
- 2  Mechanic wheelchairs
- 3  Crutch
- 4  Walker
- 5  Prosthesis and other ortotic tools
- 6  Nothing of the above mentioned

(multiple answers are possible)

### 45. WHO DID PROVIDE DATA

- 1  Enumerated person
- 2  Member of the household
- 3  Other person

## FILLED BY STATISTICS

Relation with the reference person of the household

Ordinal number of the family

Status in the family





**LIST OF PERSONS (state as of 30<sup>th</sup> September 2011 at 12:00 PM)**

First, write members of the household, and then temporarily present persons.

Under number 01 write reference person of the household, and then members of his/her family; then members of all other families in the household (if they exist), members of the household that do not belong to any of the families, and at the end persons who are not members of the household (temporarily present persons).

Ordinal number	Forename and surname	Name of one parent	Name of married/consensual partner	Person is	
				member of the household	temporarily present
(a)	(1)	(2)	(3)	(4)	(5)
01				<input type="checkbox"/>	<input type="checkbox"/>
02				<input type="checkbox"/>	<input type="checkbox"/>
03				<input type="checkbox"/>	<input type="checkbox"/>
04				<input type="checkbox"/>	<input type="checkbox"/>
05				<input type="checkbox"/>	<input type="checkbox"/>
06				<input type="checkbox"/>	<input type="checkbox"/>
07				<input type="checkbox"/>	<input type="checkbox"/>
08				<input type="checkbox"/>	<input type="checkbox"/>
09				<input type="checkbox"/>	<input type="checkbox"/>
10				<input type="checkbox"/>	<input type="checkbox"/>
11				<input type="checkbox"/>	<input type="checkbox"/>
12				<input type="checkbox"/>	<input type="checkbox"/>
13				<input type="checkbox"/>	<input type="checkbox"/>
14				<input type="checkbox"/>	<input type="checkbox"/>
15				<input type="checkbox"/>	<input type="checkbox"/>
16				<input type="checkbox"/>	<input type="checkbox"/>
17				<input type="checkbox"/>	<input type="checkbox"/>
18				<input type="checkbox"/>	<input type="checkbox"/>
19				<input type="checkbox"/>	<input type="checkbox"/>
20				<input type="checkbox"/>	<input type="checkbox"/>

**HOUSEHOLD** is any kind of family or other type of community with persons who live together and mutually spend their incomes for basic vital needs (habitation, nutrition, etc.), whether all members are constantly in the place where household is or some of them are temporarily living in some other settlement, or abroad, due to work, schooling or some other reasons.

Household is also every person who lives alone, and who is not member of some other household, so called **single member household**, disregarding if he / she lives in separate or mutual housing unit, hotel for single persons or as a lodger.

Household is also so called **collective household** which is a household composed of persons who live in social welfare institutions for children and adults, in monasteries, convents, hospitals for incurable patients, etc.

**FAMILY** is a community consisting only of marriage or consensual couple, or parents (one or both) and their children.

**CHILD** Is every person, regardless of age and marital status, who lives in the household with one or both parents, only if he/she is not married and has not a consensual partner or own child in that household.

**TEMPORARILY PRESENT PERSON** is a person who is in the place of enumeration, because of working, schooling or some other reason, and he/she is a resident of some other settlement in the Republic of Serbia or some foreign country where he/she has a household.



**DATA ON DWELLING**

**1. TYPE OF HOUSING UNIT**

- 1  Conventional dwelling
- 2  Occupied business premises
- 3  Premises occupied from necessity
- 4  Collective housing unit

**2. TYPE OF COLLECTIVE HOUSING UNIT**

(answer should be written only if, at the question 1, code 4 was marked)

- 1  Hotel
- 2  Student, pupil home or boarding school
- 3  Institution of social welfare for children and youth
- 4  Home for disabled children and youth
- 5  Institution of social welfare for adult persons
- 6  Institution for invalid persons, disabled and mentally ill adult persons
- 7  Religious institution
- 8  Shelters for children and adults
- 9  Other institutions
- 10  Half-permanent or temporal construction (barrack, camp, etc.)

The end

**3. OCCUPANCY STATUS OF THE DWELLING**

- 1  Only for living
- 2  For living and performing activities
- 3  Only for performing activities
- 4  Temporarily unoccupied
- 5  Abandoned
- 6  For vacation and recreation in weekend house
- 7  For vacation and recreation in family house
- 8  For vacation and recreation in other type of building
- 9  Used during seasonal agricultural works

**4. AREA OF USEFUL FLOOR SPACE (m<sup>2</sup>)**

**5. NUMBER OF ROOMS IN THE DWELLING**  
(with the area of 4 m<sup>2</sup> and more)

**6. AREA OF THE KITCHEN (m<sup>2</sup>)**

**7. BATHROOM IN THE DWELLING**

- 1  Yes
- 2  No

**8. TOILET IN THE DWELLING** (in the special room or in the bathroom)

- 1  Toilet with flush
- 2  Toilet without flush
- 3  Without toilet

**9. INSTALLATION IN THE DWELLING**

a) Electrical energy

- 1  Yes
- 2  No

b) Water supply system

- 1  Connected to the public water system
- 2  Connected to the other types of system (local, rural, etc.)
- 3  Connected to the water pump
- 4  Exist, but not connected
- 5  Do not exist

c) Sewerage disposal system

- 1  Connected to the public sewerage system
- 2  Connected to the cesspit
- 3  Exist, but not connected
- 4  Do not exist

d) Central heating

- 1  From a community heating centre
- 2  From an installation in the building (or in the housing unit)
- 3  Do not exist

e) Piped gas (for gas which is delivered through the net)

- 1  Yes
- 2  No

**10. TYPE OF ENERGY USED FOR HEATING OF THE DWELLING**

(for dwellings for which at the question 9/d marked code 1 answer should be written only if dwellings are reheated).

- 1  Coal
- 2  Wood and similar
- 3  Oil fuels
- 4  Gaseous fuels
- 5  Electricity
- 6  Other type of energy

(multiple answers are possible)

**11. PROPERTY OF THE DWELLING**

- 1  One person private property
- 2  Two or more persons private property (co-ownership)
- 3  Public (state) property
- 4  Other types of property

**12. FLOOR ON WHICH THE DWELLING IS**

(ground floor 0, first floor 1, second floor 2, etc. cellar 60, basement 70, attic 80)

**13. THE DWELLING IS POSITIONED ONLY ON ONE FLOOR (LEVEL)**

- 1  Yes
- 2  No

**DATA ON BUILDING**

**14. YEAR OF CONSTRUCTION OF THE BUILDING**

**15. TYPE OF BUILDING**

- 1  Detached building with one dwelling
- 2  Detached building with two dwellings (one above the other)
- 3  Semi-detached building (two attached dwellings)
- 4  Row (or terraced) building (with at least three attached dwellings, each with separate entrances)
- 5  Residential building with 3-9 dwellings
- 6  Residential building with 10 and more dwellings
- 7  Other residential building
- 8  Non-residential building

**16. MATERIALS OF EXTERNAL BUILDING WALLS**

- 1  Hard material
- 2  Weak material

**FILLED BY STATISTICS**

Number of enumerated households in the dwelling

Number of enumerated persons in the dwelling

Number of enumerated members of the household

**УПОРЕДНИ ПРЕГЛЕД БРОЈА СТАНОВНИКА 1948, 1953, 1961, 1971, 1981, 1991, 2002. И 2011** - Подаци по насељима

**COMPARATIVE OVERVIEW OF THE NUMBER OF POPULATION IN - 1948, 1953, 1961, 1971, 1981, 1991, 2002 AND 2011**  
Data by settlements

Рукопис припремили / Text edited by: Snežana Lakčević, Ljiljana Đorđević, Gordana Žikić, Nada Delić

Израда карата / Map design: Milivoje Grbović  
Израда графикана / Chart design: Milan Šormaz

**РЕДАКЦИЈА / EDITORIAL STAFF**

Руководилац / Editor in chief: Zoran Jančić

Чланови / Members: Snežana Lakčević, Sunčica Šestić, Olga Melovski Trpinac, Ljiljana Đorđević, Ljiljana Sekulić, Dragan Popović

Лектура / Language editing: Bogdana Milošević

Превод / Translated by: Verica Ristić, Gordana Nedeljković

Технички уредник / Technical editor: Irena Dimić, Dragana Steljić, Suzana Jovanović

**[www. stat.gov.rs](http://www.stat.gov.rs)**

---

**Издаје и штампа**

Републички завод за статистику, Београд, Милана Ракића 5

Телефон: 011 2412-922; Телефакс: 011 2411-260

Број страна: 198 • Тираж: 1000

**Published and printed by**

The Statistical Office of the Republic of Serbia, Belgrade, 5 Milana Rakica St

Telephone: +381 11 2412922; Fax: +381 11 2411260

Number of pages: 198 • Circulation: 1000