

67.400

C 726

Список вещей, принадлежавших
Т. П. Давыдову, умершему 1878 г.

1151883 - КО

5970/ус.

67.400 312 (498)
с - 726

Р. С. Ф. С. Р.



СПИСОК НАСЕЛЕННЫХ ПУНКТОВ УРАЛЬСКОЙ ОБЛАСТИ

Том II ЗЛАТОУСТОВСКИЙ ОКРУГ



Издан по постановлению Президиума Уральского Областного Исполнительного Комитета от 1 июля 1927 г.

под общим руководством А. М. Плешкова и М. П. Антонова

под редакцией И. Н. Гридина, А. А. Колупаева и Ф. Н. Лебедева

при ближайшем участии: Д. М. Бобылева, Б. В. Дидковского и А. Ф. Теплоухова

1 9 2 8

СВЕРДЛОВСК

1 9 2 8

ИЗДАНИЕ ОТГОНДЕЛА УРАЛОБЛИСПОЛКОМА, УРАЛСТАТУПРАВЛЕНИЯ И ОКРУЖНЫХ ИСПОЛКОМОВ

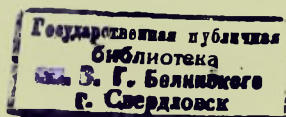
ОГЛАВЛЕНИЕ:

	Стран.
Предисловие и пояснения	III
Карта округа	VIII
Описание округа	IX
Таблицы районных показателей	X
Описание и карты районов	XIII

Список населенных пунктов:

Катавский район	2
Кусинский »	8
Медведевский »	12
Миасский »	16
Миньярский »	26
Саткинский »	38
Алфавитный указатель	46

1151883



Предисловие.

Цель настоящего издания дать исчерпывающий список населенных пунктов Области, поэтому центр тяжести лежит во второй его части «Список населенных пунктов».

Для того, чтобы дать пользующимся списком хотя бы общее представление об округе и районах, входящих в него, в издании помещены: 1) описание округа и районов, 2) карта округа и районов, 3) районные показатели и 4) алфавитный указатель населен. пунктов. Таким образом, список состоит из трех частей: I—описание округа и районов, карты их и районные показатели, II—список населенных пунктов и III—алфавитный указатель населен. пунктов.

В первой части «описание округа и районов» и «таблицах районных показателей» даны только самые краткие, общие характеристики и показатели округа и районов. Что же касается до третьей части «алфавитного указателя», то она служит для более удобного пользования списком. Главными источниками для составления списка населенных пунктов служили—специально проведенный Орготделом Уралсовета и Уралстатуправлением «поселенный бланк 1927 г.», Всесоюзная демографическая перепись 1926 года и поселенный бланк оформления низового районирования Урала 1925 года.

Поселенный бланк 1927 года был проведен корреспондентским способом, чем и объясняются возможные неточности встретившиеся в нем, понижающие в некоторых случаях, особенно в части расстояний, достоверность материала. Уралстатуправление предполагало провести поселенный бланк при переписи 1926 года, но категорическое запрещение ЦСУ СССР осложнять программу переписи, заставило отказаться от проведения поселенного бланка совместно с переписью. Материалы, полученные переписным путем, были бы, конечно, более достоверны.

Для исправления и корректуры встретившихся дефектов пришлось привлечь целый ряд источников, подробно оговоренных ниже в пояснениях к отдельным частям издания, тем не менее возможно, что некоторые неточности, особенно в части расстояний, в списке остались.

Отдельные работы по настоящему изданию выполнены: все сложные операции проверки поселенных бланков, увязка названий и сведений, помещенных в них, с другими источниками и проверка расстояний проведена под руководством *И. Н. Гридина* и *А. А. Колупаева*, при ближайшем участии *А. Ф. Теплоухова*, редакция табличного материала принадлежит *Ф. Н. Лебедеву* и редакция описания районов и округов *Д. М. Бобылеву*. Описание округов принадлежит *В. А. Кошдакову*, а в описании районов принимали участие: *А. И. Бав*—демографическая и культурно-просветительная часть, *Д. В. Пацук*—часть, касающаяся сельского хозяйства, *С. И. Пережигин*—часть, касающаяся промышленности. Техническая работа по проверке поселенных бланков, составлению списков и алфавитов проведены аппаратом УСУ в составе 30 человек под руководством *А. В. Бобылевой*, *В. К. Петкевич* и *М. С. Берсеновой*. Карты выполнены картографами *Г. Корзухиным* и *А. Олесовым*, под руководством *А. А. Колупаева*.

Наблюдение за выпуском и корректурой издания в Челябинске проведены *Н. П. Котельниковым* и *Д. И. Рясничковым*.

П О Я С Н Е Н И Я: к таблицам районных показателей.

Территория. Вопрос о территории является наиболее спорным и трудным, в виду наличия нескольких расходящихся между собой источников и отсутствия критерия для их оценки. В таблицах приняты цифры, установленные в феврале с. г. Уралпланом и рекомендованные для руководства совещанием при Уралплане с представителями ведомств. Ввиду приближенного значения этих цифр, размеры территорий даны в тысячах квадр. километров с одним десятичным знаком.

Плотность. Отсутствие точных данных о размерах территории городов, заставило отказать от заполнения этой графы, в результате плотность «по округу за исключением окружного города» несколько ниже действительной, так как, исключив население окружного города, редакция не смогла исключить его территории. Понижение это настолько незначительно, что практически совершенно не меняет коэффициента.

Административный состав и население. Число сельсоветов и населенных пунктов в районе, число дворов, национальный состав, число лиц в трудоспособном возрасте и число грамотных взято на основании разработки демографической переписи 1926 года и с корректурой по поселенному бланку на изменившийся к 1927 г. селенный состав, но не на естественный или механический прирост.

Культурно-просветительные учреждения. Число школ, библиотек и прочих культурно-просветительных учреждений взято по данным учета на 1-е декабря 1926 г., т. е. почти на ту же дату, на которую показано и население. Среди относительных величин этого раздела в дополнение к проценту грамотных дан показатель «охвата», т. е. отношение числа детей в школьном возрасте к числу учащихся того же возраста.

Сельско-хозяйственные показатели — даны по весеннему опросу 1927 года.

Промышленные показатели. Данные о числе лиц, занятых в мелкой промышленности получены из материала демографической переписи с корректурой ее по другим источникам. Население с отхожими промыслами (охотники, рыболовы, возчики) в число занятых в промышленности не включено. Некоторое расхождение публикуемых цифр с опубликованными в других изданиях объясняется включением в итоги мукомольного и маслодельного производства, которые в большинстве изданий в итоги не включаются. Данные о числе занятой в крупной промышленности рабочей силы взяты из бланка срочных донесений и показаны к середине 1927 года.

Торговые заведения. Число торговых заведений взято по данным учета 1926 года с корректурой по поселенному бланку, поэтому число их не будет сходиться с отметками о наличии кооперации в «списке населенных пунктов»: в таблице показателей их больше, так как в некоторых поселениях имеется несколько видов кооперации, а в других — один кооператив может иметь несколько лавок.

к окружным и порайонным описаниям и картам.

При составлении окружных и порайонных описаний в части естественно-исторических и географических характеристик были использованы в качестве источников все наиболее известные, появившиеся в различное время, обследования и описания Урала в целом и отдельных территорий, ныне входящих в состав Области в климатическом, почвенном, ботаническом, геологическом и др. отношениях. Ввиду особенностей многих научных работ представилось затруднительным дать расчлененные естественно-географические ландшафты и характеристики применительно к современным административным районам, почему в этой части сделанные описания носят схематический характер. То же обстоятельство, вместе с ограниченностью отведенного места, сказалось и на окружных описаниях. Районные и окружные описания поэтому не идут далее желания дать общие представления о природных и, отчасти, экономических условиях отдельных административно-хозяйственных единиц Уральской области в качестве пособия при пользовании «Списком населенных мест».

Для характеристики районов в сельско-хозяйственном отношении были использованы материалы Уральской Статистического Управления о весенних выборочных обследованиях крестьянских хозяйств за 1926 г. и 1927 г. и районные хлебо-фуражные балансы, исчисленные Окрстатбюро. Данные о землеустройстве взяты по материалам Окружного Земельного Управления.

В части характеристик состава населения и выявления степени обслуживания его культурных и социальных нужд послужили данные переписи 1926 г. и данные учета состояния народного образования на 1 декабря 1926 г.

Характеристика промышленности районов дана, в части ценовой промышленности по предварительным данным карточек срочных донесений за 1926-27 г., в части мелкой промышленности на основе данных демографической переписи 1926 г. о занятиях населения. Поскольку демографическая перепись учитывала наличное население на определенное число (17 декабря), возможно, что в приведенные данные по мелкой промышленности могли в одних случаях попасть кустари и ремесленники, временно находившиеся в районах, а в других случаях, наоборот, не попасть в учет, как временно выехавшие из районов. Не исключена возможность, в отдельных случаях, и сокрытия населением при переписи своих занятий.

Кроме того, при описании районов данные о численности промыслового населения округлялись. Население с отхожими занятиями (охотники, рыболовы, возчики и т. п.) в приведенные данные о числе кустарей и ремесленников не включались. Под товарными промыслами понимаются кустари, работающие на рынок. По наиболее крупным товарным промыслам данные приведены из материалов специального обследования Уральских кустарных гнезд, произведенного в 1927 году. Данные по мелкой мукомольной промышленности и маслоделию относятся к 1925 году. По крупным заводам ценовой промышленности данные о числе рабочих приведены в среднем за год.

Районные и окружные карты составлены по десятиверстной карте В. Т. У., исправленной по картографическим материалам Уралплана. Границы сельсоветов по большинству округов нанесены схематически за неимением материалов о землепользовании отдельных поселений. Условные обозначения для всех районных карт даются на первой районной карте.

к «списку населенных пунктов» и алфавитному указателю его.

1. Названия населенных пунктов указывались по показаниям поселенных бланков 1927 года и бланков оформления низового районирования Урала 1925 г. с коррективом их по следующему изданию, находившемуся в распоряжении составителей списка: а) «Список населенных мест Пермской губернии». Изд. Пермск. Губ. Земства 1909 г. по всем 12 уездам, б) «Словарь географическо-статистический Чердынского уезда, Пермск. губ.» Кривошеков, изд. Чердынского уезд. земства, 1914 г., в) «Список населен. мест Тобольской губ.». Изд. Тоб. губ. стат. Комитета, 1912 г., г) «Список населен. мест Оренбургской губ.». Изд. Оренб. губ. стат. Комитета, 1901 г., д) «Список населен. мест Челябинского уезда». Изд. Челяб. уезд. зем. тва, 1916 г., е) «Алфавит волостей и селений Уфимской губернии». Изд. Уфимского губ. Присутствия, 1902 г.

За официальные названия населен. пунктов преимущественно принимались те, которые указывались в бланке 1927 г., а национальные, прежние и местные — брались как из этого бланка, так и из бланка 1925 г. и из выше перечисленных дореволюционных изданий.

Населенные пункты, имеющие в своем составе с течением времени слившиеся с ними другие населенные пункты со своими отдельными названиями, в списке показаны как один населенный пункт под общим названием более мощного по количеству населения и рядом указывались названия слившихся с ним населен. пунктов; в алфавите показаны как общее название, так и отдельно каждого из слившихся населенных пунктов. Населенные пункты, зарегистрированные переписью населения 1926 года, как отдельные и по показаниям поселен. бланка не слившиеся сплошной застройкой — в списке показывались, как отдельные населенные пункты. Названия одного и того же населенного пункта по разным источникам, которыми пользовались при составлении настоящего списка довольно часто, отличались друг от друга своими окончаниями: в одних источниках название указывалось полное, а в других то же название — усеченное, а потому в настоящем списке приняты и те и другие, причем окончание одного из них взято в скобки, напр.: Григорьева (-ское), Кургановское (-во), Ключи (-ки) и т. д.

Имея в виду чисто практическое значение списка населенных пунктов, составители его не преследовали цели увязки названий поселений с лингвистической точки зрения, а следовали местному произношению, по этой же причине не увязывалось окончание названия населенного пункта с родом типа его.

В некоторых случаях из-за экономии места пришлось объединить мелкие хутора и участки одного и того же наименования, но за разными номерами, отстоящие друг от друга от $\frac{1}{2}$ до $\frac{1}{4}$ км, в один населенный пункт под общим названием с указанием всех номеров объединенных хуторов или участков.

Довольно значительные затруднения встретились у составителей списка при внесении в него населенных пунктов полосы отчуждения жел. дорог: будок, казарм, полуказарм и проч. вследствие, с одной стороны, их неустойчивости (одни открываются, другие закрываются), и, с другой, в виду этого, в управлениях жел. дорог точного их списка с распределением по типу и обозначений в километрах, а с другой — необходимостью прикрепления их в административном отношении к тому или иному сельсовету, а потому эти населенные пункты показаны по данным бланков 1927 года, как последнего по времени источника, с коррективом их по имеющимся железно-дорожным данным, причем расстояния в километрах при обозначении жел. дор. населен. пункта (будка, казарма, полуказарма такого-то км) брались в большинстве случаев от того или иного конечного пункта линии данной железной дороги, а не от крупных промежуточных жел.-дорожных пунктов.

При пользовании списком населенных пунктов нужно иметь в виду, что по произношению, принятому населением Урала, неударяемые гласные буквы нередко заменяются одна другою, например:

а и о — Кыласово и Кыласова
у и о — Ябурова и Яборова
е и и — Вежайка и Вижайка
у и ы — Курдым и Кырдым
у и а — Ивучева и Ивачева

и и у — Чигаева и Чугаева
е и а — Чажегова и Чежегова
е и ю — Тельканова и Тюльканова
я и е — Якимова и Екимова

Согласные иногда заменяются одна другою, например:

ш и щ — Логиновщина и Логиновщина	т и ч — Нетунаев и Нечунаев
б и м — Бичурова и Мичурова	л и н — Рахвалов и Рахванов
ч и с — Боранчинова и Борансинова	ч и щ — Чакилева и Щакилева
к и т — Маркелова и Мартелова	ц и ч — Цибиан и Чибан
л и м — Лалетин и Малетин	д и н — Дородина и Доронина
к и х — Кайдукова и Хайдукова	х и ш — Хлюпина и Шлюпина
с и з — Сюзьва и Зюзьва	н и м — Никитина и Микитина

2. **Число хозяйств, население по полу и национальности** (гр. 2-9 списка) указаны в списке по предварительным итогам переписи населения 1926 г. (детальная разработка переписи по отдельным населенным пунктам не производилась), причем для городов и городских поселений в графе «число хозяйств» указано число владений. Со времени переписи и до проведения бланка 1927 г. прошло около года, за какое время возникли новые, а кое где расформировались существовавшие при переписи населенные пункты (особенно мелкие), чем и объясняются в некоторых случаях расхождения в итогах населения в сельсоветах и РИК'ах настоящего списка с итогами ранее изданной брошюры «Предварительные итоги Всесоюзной переписи населения 1926 года в Уральской области».

3. При отнесении того или иного населенного пункта к волости 1916 г. (гр. 10 списка) составители пользовались для округов, составлявших Пермскую губернию, земским изданием «Итоги селско-хозяйственной переписи 1916 г.», для Челябинского округа—«Списком населенных мест Челябинского уезда 1916 г.», а для остальных округов—изданиями выше перечисленными, так как в своем распоряжении они не имели источников 1916 г., показания же бланка 1927 г. в некоторых случаях вызывали сомнения.

4. **Водный источник**, при котором расположен населен. пункт (гр. 11 списка), указывался по показаниям бланков 1927 г. и 1925 г., в случаях несовпадения показаний названий речек обоих бланков и невозможности выяснить подлинное наименование, в списке указывалось просто «речка» без указания ее названия. Населенные пункты, расположенные на больших реках или в расстоянии от них до 1 версты, показывались стоящими на этой реке, при расстояниях же до 2 верст—указывалось в списке «близь р. такой то».

5. **Указание вида дороги**, на которой расположен населенн. пункт (гр. 24 списка), вносилось в список исключительно по показаниям бланка 1927 г.

6. В гр. 25 списка отмечалось на основании показаний поселенного бланка лишь наличие в данном населенн. пункте кооперации без указания вида ее и количества лавок. Наличие в данном населенном пункте: конторы лесничества, агрономического и землеустроительного пунктов указывалось по показаниям бланка 1927 с коррективом на списки Уралземуправления.

7. Во всем списке все расстояния показаны по летнему пути и только в редких случаях, когда имелись данные, второй строкой указаны и по зимнему пути. Расстояния до пристани указаны только в тех районах, для которых связь с пристанью имеет экономическое значение.

8. Расстояния до окружных центров в большинстве показаны не по железнодорожному, а по гужевому пути, хотя во многих случаях по железной дороге значительно ближе.

9. Железнодорожные раз'езды показывались в графе 15 списка только те, которые открыты в данное время для движения.

10. Больницы и врачебно-фельдшерские пункты указаны не всегда ближайшие, а те, которыми в силу удобств путей сообщения, или в силу экономических условий, или в силу привычки пользуется население того или иного населенного пункта, в отношении больниц имело значение также и административное деление. Больницы и врач. фельдшерские пункты показывались по данным поселенного бланка 1927 г. с коррективом по списку Облздравотдела.

11. Телефон и телеграф, вследствие различного понимания заполняющими бланк 1927 г. вопроса его «до ближайшего телефона и телеграфа» показаны в некоторых случаях ограниченного пользования, как-то: жел. дор. станций, раз'ездов, лесных кордонов и т. д.

12. Под понятием «почта» в списке подразумеваются не только почтовые конторы, но и почтовые отделения и почтовые агентства, как штатные, так и внештатные. Почта показывалась по данным бланка 1927 г. с коррективом по материалам Уральского округа связи.

13. **В алфавите населенных пунктов** поселения с несколькими составными названиями, за исключением национальных названий, показаны на каждую букву составного названия, например: «Верхний Уфалей» показан на букву «В»—Верхний Уфалей и на букву «У»—Уфалей Верхний. Все вторые названия населенных пунктов (национальные, прежние и местные) указаны в алфавите под звездочкой *).

ОСОБЫЕ ПОЯСНЕНИЯ

к списку населенных пунктов Златоустовского округа.

1. Многие жел.-дор. пункты округа по условиям местности не соединены с другими населенными пунктами какими бы то ни было грунтовыми дорогами, чем и объясняется отсутствие указаний в гр. 24 списка.

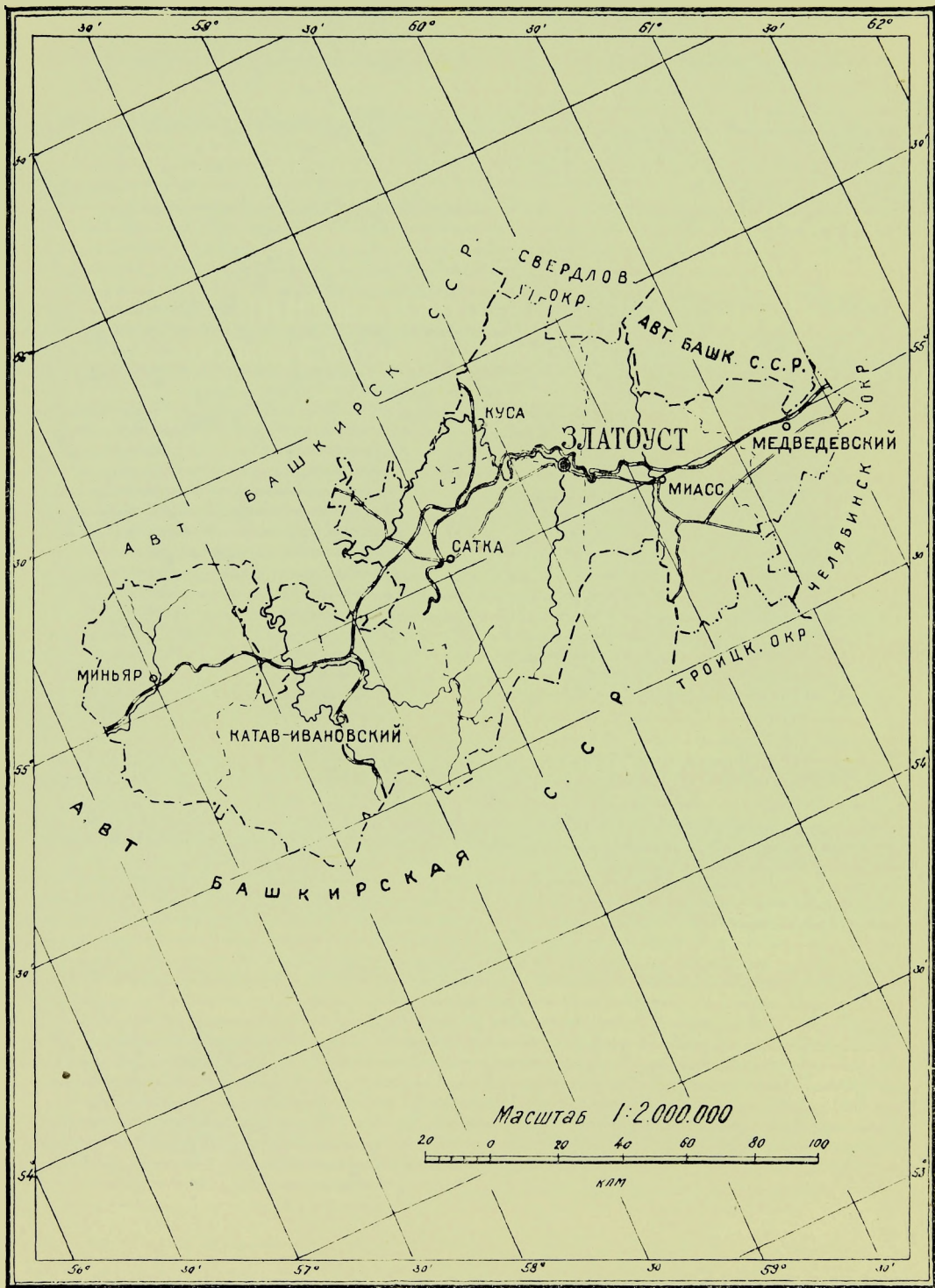
2. Расстояния между жел.-дор. станциями и прочими пунктами полосы отчуждения жел. дороги показаны не по жел.-дор. пути, а по грунтовым дорогам, так как в силу условий местности жел.-дор. линия представляет собою в целом ряде случаев петли.

ПЕРЕЧЕНЬ СОКРАЩЕНИЙ, принятых в «Списке населенных пунктов Уральской области».

Полное	Сокращенное	Полное	Сокращенное
Село	с.	Пристань	пр.
деревня	д. дер.	сельско-хоз. артель	—колхоз.
завод	зав.	советское хозяйство	—совхоз.
выселок	выс.	сельско-хоз. коммуна	—с/х. ком.
поселок	пос.	агрономическ. пункт	—агр. п.
починок	поч.	землеустроит. пункт	—зем. п.
участок	уч.	контора лесничества	—к. л-ва
заимка	з. заимка	кооператив	—кооп.
рудник	рудн.	река	—р.
прииск	пр.	озера	—оз.
хутор	хут.	пруд	—пр.
углевыжиг. печи	печи	образован	—обр.
кордон	кор.	проселочной	—просел.
сторожка	стор.	трактовой	—тракт.
мельница	мельн.	окружной	—окр.
жел.-дорожн.	ж.-д.	километр	—клм.
станция	ст.		
раз'езд	раз.		

Жирным шрифтом в списке выделены: названия городов и городских поселений со всеми относящимися к ним данными, названия районов и сельсоветов с итогами по ним, а курсивом—названия центров сельсоветов.

Цифра нуль (0) обозначает местонахождение в данном пункте, а черточка (—), отсутствие данного признака.



Златоустовский округ.

Златоустовский округ, наименьший в Уралобласти по размерам своей территории—в 16,6 тыс. кв. км., занимает ту часть Уральских гор, где средний рудный Урал, разбиваясь на ряд всеобразных хребтов, переходит в южный. Округ лежит несколько особняком от других округов, вклиниваясь глубоко с востока в пределы Башкирской Республики; лишь в сев. вост. части, на сравнительно малом участке, он соприкасается со Свердловским округом и на юго-вост.—с Челябинским и Троицким округами.

Округ имеет сложное устройство поверхности. Наиболее высокой частью округа является область непосредственно примыкающая к Златоусту, на ССВ и на ЮЮЗ. Это ряд отдельных гор и цепей: Юрма, Таганай, Уреньга, Нургуш, Зизальга, и др., идущих в указанном направлении и достигающих значительной высоты (3,5—5 тыс. фут. над ур. моря). Чем дальше на запад от этой цепи хребтов, тем более меняется направление хребтов в С—З и З направления и утрачивается их суровый скалистый характер, древние кристаллические и глубинные породы заменяются известковыми и др. осадочными породами Пермского и каменно-угольного периодов. Таково строение западной части округа в пределах Миньярского и частью Катавского районов. Восточнее хребтов Таганая и Уреньги тянется параллельно водораздельный хребет Урал-тау и далее, за долиной р. Миасса, Ильменские горы, резко отделяющие увалистую абразионную платформу, незаметно сливающуюся далее с равниной юго-вост. округов Уралобласти, от горной части Златоустовского округа. Область Урал-тау и Ильменских гор занята Миасским районом, равнинная часть—Медведевским. На границах их имеется цепь озер: Миассово, Б. Кисегач, Чебаркуль. К этой же группе можно отнести и озеро Тургояк—красившее курортное место Урала.

По долинам гор протекает реки Ай, Юрюзань, с Катавом и Сим (принадлежащие к системе р. Белой, прит. р. Камы) и верхним течением р. Миасс (относящийся к системе Тобол-Иртыш).

Климатические условия округа крайне своеобразны, что объясняется сложностью и вертикальной расчлененностью рельефа, вызывающими явления так наз. «инверсии». Средняя годовая температура г. Златоуста +2,3°, количество осадков от 400 до 600 мм. в год, значительно большее по западному склону, чем по восточному. Общее количество тепла и продолжительность вегетацион. периода крайне различны, зависят от высоты места, направления склонов и пр. *) Преобладающими почвами Златоустовского Урала являются грубые, каменистые и хрищеватые—в более высоких частях, подзолистые и серые лесные—по пологим склонам, плоскогорьям и долинам. В области увалистой платформы и пониженных широтных цепей встречаются также и черноземные почвы.

Растительный мир довольно разнообразен. Встречаются заболоченные дуга, сменяющиеся пихтово-еловой тайгой, переходящей, в свою очередь, в сосновые и березовые леса. Предгорья зап. склона заняты лесостепью: сосново-березовыми лесами и обширными горными дугами. На вост. склоне преобладают сосновые боры. Лесистость округа свыше 69 проц.

Основными богатствами округа являются полезные ископаемые: бакальские жел. руды, саткинский магнезит, графит, миасское рассыпное золото. В р-не, кроме того, имеются залежки медных руд, хромистого железняка, талька и пр.; встречаются драгоценные и редкие минералы, в этом отношении выдающееся значение имеют Ильменские горы.

Округ принадлежит к группе мощных промышленных округов Урала. Главнейшие заводы округа—Златоустовский, Кузинский, Саткинский, Катав-Ивановский, Юрюзанский, Миньярский, Магнезит. Златоуст представляет средоточие крупн. заводов где на др. угол. топливе из чистых бакальских руд ведется производство стальных высококачественных изделий (сталь разн. сортов, проволока, разн. инструменты по металлу и пр.).

Сельское хозяйство играет в округе второстепенную роль. Земледелие развито лишь в двух районах степной полосы: Медведевском и Миасском, где сосредоточено до 75 проц. всей площади посевов округа. По распределению культур округ относится к овсяно-пшенично-ришаным.

Более или менее значительное развитие кустарной промышленности имеет место в Миасском и Катавском р-нах, и в г. г. Миассе и Златоусте.

Численность населения в округе определяется в 239804 чел., в том числе в г. Златоусте—48387 чел.

*) Более низкие температуры в долинах сравнительно с более высокими местами, чем ожидаемые заморозки и пр.

Основные районные показ

НАЗВАНИЕ РАЙОНОВ	Территория в тыс. клм. Городских и поселко- вых	Число Советов		Коллич. населенн пунктов		Всего хозяйств	Н А С Е Л Е								
		Сельских	Городов и поселений гор. типа	Сельских	Мужского пола		Женского пола	Обоего пола	В том числе						
									По категория		По национальности				
									Городское	Сельское	Русские	2	3	Прочие	
г. Златоуст . .	Отдельно для города св. нет	1	—	1	—	6102	23814	24573	48387	48387	—	45034	тат. 2126	евр. 231	996
1. Катавский .	4,0	2	9	4	118	10129	19731	22894	42625	22568	20057	42394	тат. 62	баш. 35	134
2. Кусинский .	1,8	1	6	1	64	3345	7884	8495	16379	10742	5637	15958	тат. 301	укр. 49	71
3. Медведевский	1,1	—	8	—	52	3146	6291	7320	13611	—	13611	12119	баш. 899	тат. 280	313
4. Миасский . .	3,0	1	11	3	183	11407	24378	28387	52765	23335	29430	50321	тат. 1028	наг. 785	631
5. Миньярский.	2,8	3	5	4	193	5955	14949	17010	31959	19094	12865	30868	тат. 633	баш. 200	258
6. Саткинский .	3,9	2	8	3	138	6615	16257	17821	34078	17998	16080	31607	тат. 1970	баш. 113	388
Итого с городом:	16,6	10	47	16	748	46699	113304	126500	239804	142124	97680	228301	—	—	—
Итого без города:	—	9	47	15	748	40597	89490	101927	191417	93737	97680	183267	—	—	—

тели Златоустовского округа.

Абсолютные величины.

Н И Е			Культурно-просве- дительные учрежд.				Десятин посева		Крупного рогат. скота		Лошадей		Промышлен- ность			Торговых заведен.			
В трудоспособ- ном возрасте	Число детей школьн. возр.	Число грамот- ных	Школ				ВСЕГО	В том числе озимых	ВСЕГО	В том числе коров	ВСЕГО	В том числе рабочих	Ценовая		Число за- натых лиц	Мелкая и куст.-рем.	Государственных и кооперативных	Частных	
			1-й степени	Повышенного типа	Библи. изд-читален и клубов	Прочих							Число предприят.	Число зан. лиц					
26953	9528	29976	15	4	23	24	—	—	—	—	—	—	15	9214	426	—	—	97	152
20074	3626	17738	24	3	22	15	7222	1617	21399	12151	12345	9536	11	3399	1051	—	—	41	26
7602	1527	8287	11	1	19	13	599	244	5745	3671	4421	3253	4	2294	307	—	—	21	12
6192	1075	6164	19	—	10	1	18082	1073	10196	4244	7682	4789	—	—	218	—	—	15	2
24004	4661	25183	30	3	39	42	25883	1466	19480	8896	15027	10380	12	1633	1721	—	—	59	98
14981	2796	13293	17	4	22	14	6002	1660	13240	7117	6836	5401	3	2738	289	—	—	27	41
16258	2959	16151	21	3	28	17	5998	2070	13749	7627	9110	6812	12	3957	620	—	—	57	40
116064	21270	116792	137	18	163	126	—	—	—	—	—	—	57	23235	4632	—	—	317	371
89111	17742	86816	122	14	140	102	63786	8130	83809	43706	55421	40171	42	14021	4206	—	—	220	219

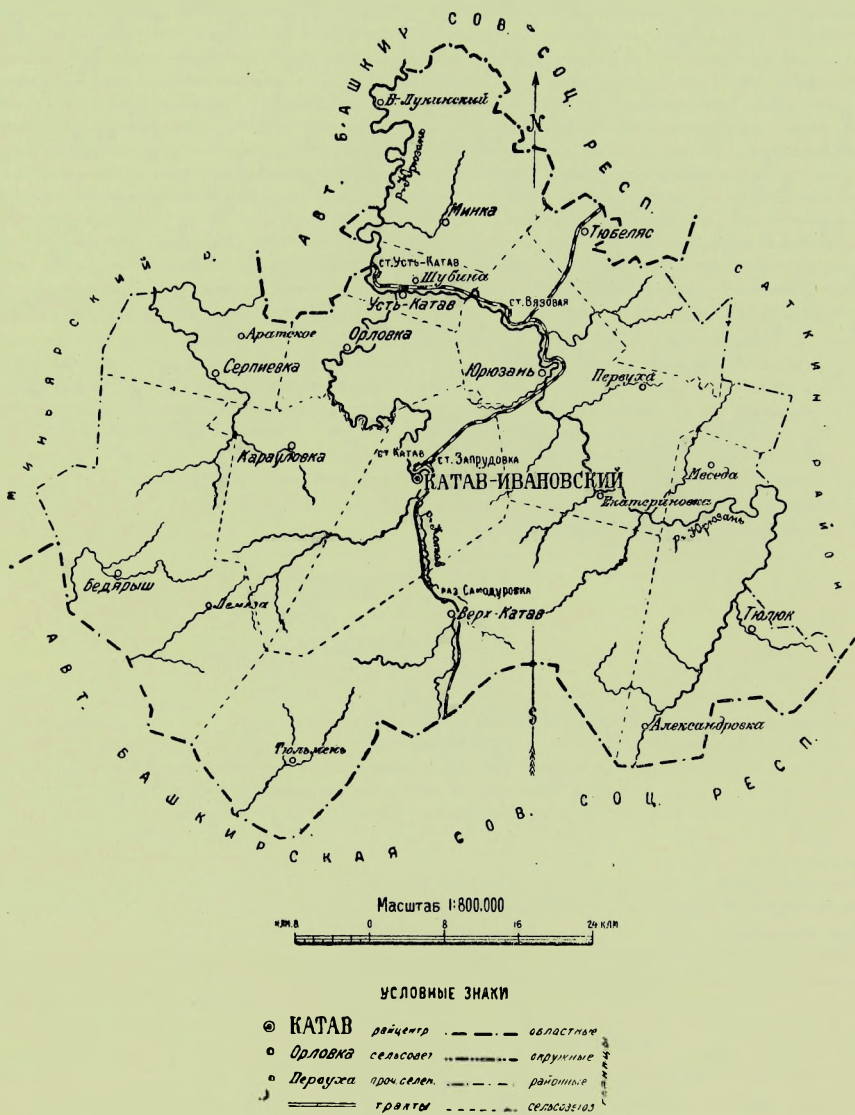
Относительные величины.

Основные районные показатели Златоустовского округа.

НАЗВАНИЕ РАЙОНОВ	Плотн. насел.	Густота сели- тзби.	Людность населения		На 1000 мужчин при- ходит женщин	% гор. и фабр.-зав. населения	На 1000 насел. при- ходит в труд. возр. % охвата школой детей в возрасте от 8—11 лет	% грамотности	Прих. на одно крестьян. хоз.			На 100 десятин поле- вого посева приход. рабочих лошадей	% хозяйств			% населения занятого по найму	% насел. зан. в пром. на 1 лавку		
			На один с/ов. жителей	На один насел. пункт жителей					Десятин посе- вого посева	Рабочих лоша- дей	Коров		Без полевого и угодн. посева	Без рабочих лошадей	Без коров		Ценовой	Мелкой и куст. ремесленной	Приход. на 1 лавку жителей
г. Златоуст	—	—	—	—	1032	100%	557	81,91	61,95	—	—	—	—	—	31,07	19,04	1,250,00	194	
1. Катавский район .	10,66	22,79	2238	170	1160	52,94	471	66,60	41,61	0,77	1,01	1,29	132,04	7,74	21,26	7,97	2,46	1,82	636
2. Кушнский » .	9,10	27,69	939	88	1077	65,58	464	63,26	50,59	0,18	0,98	1,11	543,07	4,12	24,30	14,00	1,87	1,97	496
3. Медведевский » .	12,37	21,15	1701	262	1163	—	455	64,28	45,29	5,91	1,57	1,39	26,48	7,53	6,32	—	1,60	3,06	801
4. Мясский » .	17,59	16,13	2675	161	1164	44,22	455	63,91	47,73	3,57	1,43	1,23	40,10	4,93	12,20	3,09	3,26	1,18	336
5. Мишлрский » .	11,41	14,21	2573	67	1138	59,74	469	64,38	41,59	0,96	0,87	1,14	89,99	12,40	20,54	8,57	0,90	2,90	470
6. Саткинский » .	8,74	17,66	2010	116	1096	52,81	477	67,18	47,39	0,96	1,09	1,22	113,57	12,48	23,44	11,61	1,82	1,45	351
По округу сгородам	14,45	21,73	—	—	1116	59,27	484	64,55	48,70	—	—	—	—	—	39,47	9,69	1,93	1,11	348
По округу без города	11,53	21,76	2078	131	1139	48,97	465	61,09	45,35	1,79	1,13	1,23	62,98	8,65	34,23	7,32	2,20	1,74	436

1. Катавский район.

Катавский р-н лежит в западной части округа, при чем как с севера так и с юга он непосредственно граничит с Башреспубликой. По величине территории в 4 тыс. кв. км, это наиболее крупный из р-нов округа. Расположенный в полосе западного склона Уральского хребта, р-н характеризуется возвышенным и гористым рельефом, особенно к востоку от р. Катав. Здесь волнообразные горные гряды чередуются с продольными долинами, вытянутыми как и



первые с сев.-вост. на юго-зап. К западу от р. Катав это расположение хребтов нарушается, преобладающее значение приобретает широтное направление их. В направлении с юго-вост. на сев.-зап. протекает р. Юрюзань, принимающая приток р. Катав. В зоне известняков р. Юрюзань протекает по узкой долине с отвесными скалами.

Почвенный покров р-на в значительной степени характеризуется преобладанием каменистых и хрящеватых почв. Кроме их местами наблюдаются подзолистые и слабоподзолистые почвы и серые лесные земли. Лес в р-не смешанных пород, преобладают сосна, ель.

Район не является сельско-хозяйственным, он относится к группе потребляющих; собственным сбором хлебов здесь покрывается только 29 проц. местных в нем потребностей. Главное направление сель. хозяйства — скотоводство; основными культурами являются: овес — 57,3 проц.

оз. розь -23,5 проц. и яр. пшеница—13,4 проц., из второстепенных культур преобладает леп—3,5 проц. По обеспеченности хозяйства скотом оп близок к средней по округу; на 1 хоз. приходится голов: раб. лошадей—1,0, коров—1,3 и взр. овец—3,3. Из других отраслей хозяйства некоторое развитие здесь имеют птицеводство и огородничество, которые, однако, промышленного значения не несут.

Землеустроительные работы в р-не закончены на площади составляющей по межселенному устройству—0,7 проц. и внутриселенному—4,2 проц.

Основное значение в р-не имеет промышленность. В р-ном центре находится Катав-Ивановский металлургический зав. быв. Южно-Уральск. горнозав. треста, ныне «Уралмета». Завод имеет 1 домну, 1 мартен и занимает работами 1011 чел. Здесь же имеется Катав-Ивановский цементный зав. «Уралмета» с 292 раб., выработка его в 1926-27 г. определялась в 19105 тонн цемента. Металлургический зав. имеет горные разработки с 132 раб., углежжение с 126 раб. и торфяники—с 16 раб. В Усть-Катавском зав. имеется вагоностроительный завод «Уралмета» с 1166 раб.; этим заводом в 1926-27 г. было выпущено 702 новых ширококолейных вагона. Кроме указанных промпредприятий, в р-не имеются: Юрюзанский зав. с 429 раб., производящий подковы и копно-подковные гвозди. На углежжении и горных экспедициях завода занято 112 раб. В Юрюзанском же зав. находятся перешедшие из Катавского райпромомбината в Златоустовский промтрест полукустарного типа мастерские: чугунно-литейная и конно-гвоздильная с 20 раб. В мелкой промышленности р-на занято около 1050 чел. из них на долю Катав-Ивановского завода приходится до 100 чел., Юрюзанского—до 230 и Усть-Катавского—до 70 чел. На юге р-на в с. Бедярыш развито производство изделий из мочала. В с.с. Месяда и Тюлюк имеет распространение дегтярно-смолокурный пром.

Центр р-на находится в Катав-Ивановском зав. По численности населения рп занимает в округе второе место. Из общего числа населения в 42625 чел. преобладают русские—99,5 проц. вторая народность татары—0,15 проц. Плотность населения—10,6 Дети школьного возраста составляют 8,5 проц., обеспеченность обучением равняется—83,3 проц., охват школой детей—66,6 проц., грамотность населения—41,6 проц. Район имеет 64 культ. проств. учрежд., в том числе 24 шк. 1 ст. Население обслуживается: 3 больницами, 8 врач. фельдш. пунк., ветп., агроп., землеуст. п., 6 почтотдел., 67 торгпредпр., в том числе 24—госуд., 17—коопер. и 26—частных. Телефонно связано 10 насел. пункт.

Пути сообщения р-на обслуживаются проходящей по северной части его территории Самаро-Златоустов. жел. дор. и жел. дорож. веткой—ст. Вязовая—Катав-Ивановский зав. и далее к югу р-на идет узкоколейный путь на Белорецк.

2. Кусинский район.

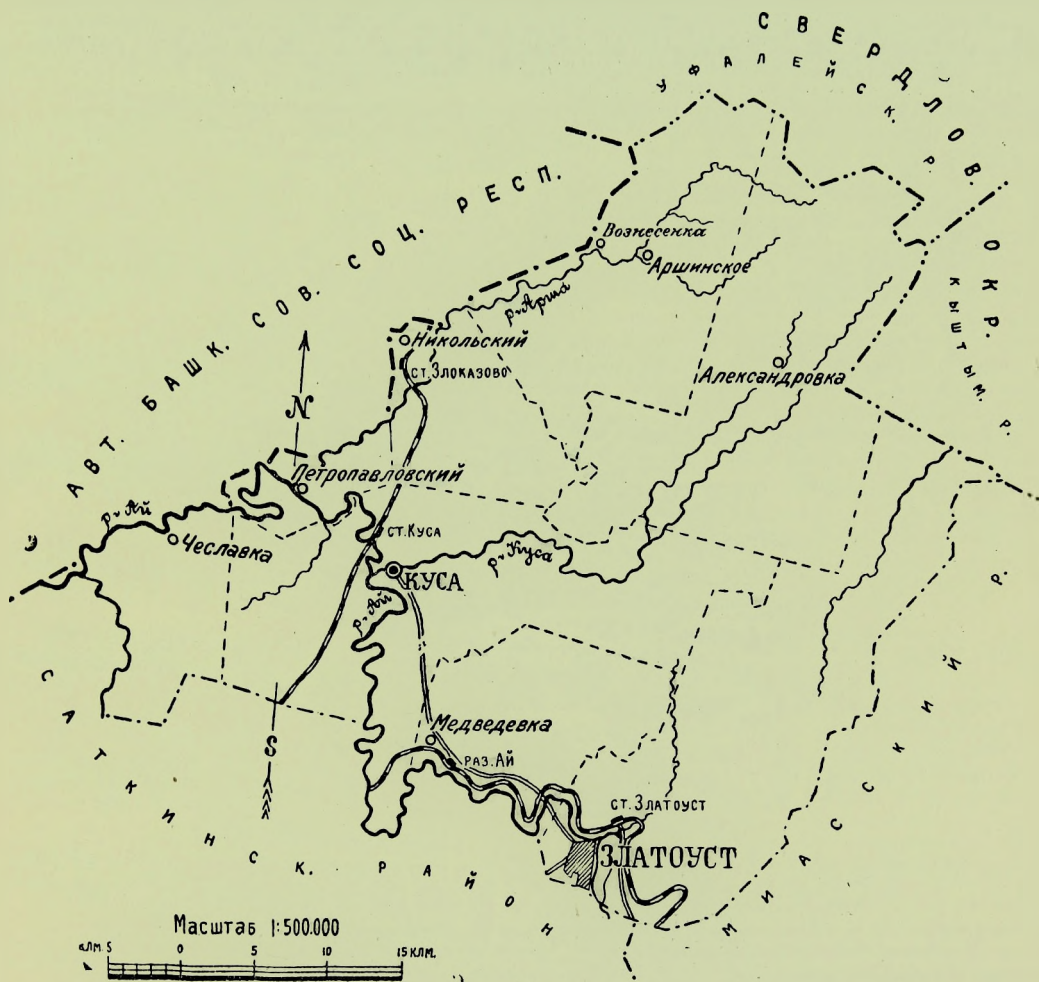
Настоящий рп находится в самой северной части округа и непосредственно с этой стороны он граничит со Свердловским округом и Башкесреспубликой. Территория р-на определяется в 1,8 тыс. кв. км., рельеф ее имеет возвышенный и гористый характер, особенно в восточной части, где граница р-на идет по главному хребту Урал-тау. По направлению на запад вся местность занята менее значительными западными хребтами Южного Урала имеющими протяжение с сев.-вост. на юго-зап. На крайнем северо-западе начинается полоса западных предгорий где рельеф имеет уже более мягкие и выравненные формы. Основною рекой р-на является Ай, лев. прит. р. Уфы, она протекает по южной части р-на и принимает притоком р. Кусу. Наибольшее значение в р-не имеют каменистые и подзолистые почвы. Преобладающая лесная растительность—леса смешанных пород: ель, сосна, береза и осина. Из полезных ископаемых в р-не имеются железные руды, а также медные руды вблизи Кусы.

Кусинский рп—неземледельческий, здесь имеется совершенно ничтожная посевная площадь, по величине коей рп стоит на последнем месте в округе. Собственным сбором хлебоб покрывается лишь 7 проц. потребности в нем р-на. Главное направление сел. хозяйства—скотоводческое. Основные культуры: овес—49,8 проц., оз. розь—40,7 проц. По обеспеченности скотом рп стоит ниже средней по округу; на 1 хоз. приходится голов: раб. лошадей—1,0, коров—1,1 и взр. овец—3,9. Из других отраслей сел.-хоз. имеют некоторое значение птицеводство и огородничество. Землеустроительные работы в районе пока не начаты.

Основная масса населения р-на занята работами в крупной промышленности. Здесь имеются: Кусинский чугунно-литейный зав. «Уралмета», имеет 1 домну, 6 вагранок и ряд вспомогательных цехов; вырабатывается чугушное литье, чугушная эмалированная посуда и молотилки. Работами в заводе занято до 1950 чел. На рудниках зав. занято 174 чел. и на углевыжигательных печах—Аршинских и Ковалевских работает до 110 чел. Имеется далее в зав. Петропавловском вилкокурный зав. Промотдела Окрика, ныне Златоустовского Промтреста, с 60 раб. В мелкой промышленности занято до 310 чел., в том числе в Кусинском зав.—175 чел. Развитых кустарных промыслов здесь не имеется.

Районный центр находится в зав. Куса. По численности населения в 16379 чел., рп стоит на одном из последних мест. Преобладающее население русские—97,4 проц., вторая народность татары—1,84 проц. Плотность населения—9,1 самая низкая в округе. Детей школьного возр. имеется—9,9 проц., обеспеченность шк. местами—91 проц., охват школой детей—63,3 проц., грамотность населения—50,1 проц.

Рн имеет 44 культ. пров. учрежд., в том числе 11 шк. I ст. Далее здесь имеются: больница, 4 врач. фальдш. пункт., ветпунк., агро и землеуст. пункт., почтодел., 33 торгпредпр., в том числе 15—госуд., 6 кооперат., 12—частных. Телефонная связь установлена с 17 нас. пункт.



Транспортные связи обслуживаются проходящей по южной окраине линией Самаро-Златоустовской жел. дор. со станцией «Златоуст» (Окружной центр - г. Златоуст); западная часть р-на пересекается Западно-Уральской линией Перм. ж. д. и, наконец, проходящим трактом, дающим выходы на Мясогутово и Миасс.

3. Медведевский район.

Один из всех районов округа позднее образованный—в 1926 г., Медведевский, занимает территорию в 1,1 тыс. кв. км и составляет крайний восточный выступ, пограничный с Башкирией и Челябинским округом. Поверхность р-на возвышена и представляет собою слабо холмистую равнину, служащую Увельско-Миасским водоразделом и имеющую склон на восток. Местность бедна реками и имеет степной характер.

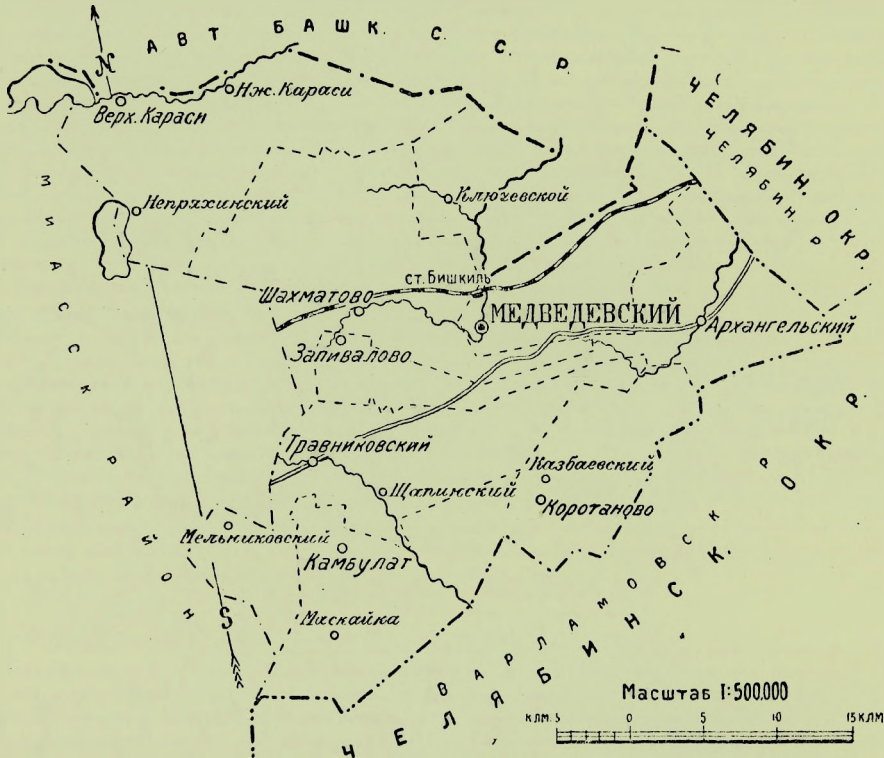
Преобладают в р-не хрящеватые, супесчаные и суглинистые почвы, иногда серые лесные земли. На пологих безлесных склонах наблюдаются черноземы. Лесорастительность р-на представляют сосна и береза. Последняя распространена в виде колок.

Настоящий рн является типичным сельско-хозяйственным, стоящим на одном из первых мест в округе по величине запашки на 1 хоз. и по величине общей посевной площади. Рн является производящим, покрывающим собственным сбором все местные в нем потребности. Главное направление сельск. хоз.—полеводство; основные культуры: овес—46,3 проц., яч. пшеница—45,5 проц. Обеспеченность хозяйств скотом значительно выше средней окружной; на 1 хоз.

приходится голов: раб. лошадей—1,6, коров—1,4 и вар. овец—6,8. Значительно развито здесь птицеводство. Землеустроительные работы закончены на площади составляющей по внутриселенному землеуст.—3,6 проц. территории р-на. По межселенному земл. работы только что начаты.

Район непромышленный, крупных промпредприятий здесь нет. В мелкой промышленности здесь занято около 220 чел., обслуживающих потребительские нужды местного населения.

Районным центром является пос. Медведевский. По численности населения—13611 чел. рн занимает последнее место в округе. Основное население русское—89 проц., вторая народ-



ность—башкиры—6,6 проц. Плотность населения—12,4. Дети школьного возраста составляют—7,9 проц. ко всему населению, обеспеченность школьными местами—86 проц.; охват школой детей—64,3 проц.; грамотность населения—45,3 проц. Район имеет 30 культ. пров. учреждений, в том числе 19 школ I ст. Имеется также здесь: больница, 4 врач. фельдш. пунк., 2 ветпунк., агро и земл. пунк., 3 почтотдел., 17 торгпредпр., из них 2—государ., 13—коопер. и 2—частн. Телефонная связь имеется в 6 нас. пунктах.

Пути сообщения обслуживаются, гл. обр., линией Самаро-Златоустовской жел. дор., пересекающей рн в широтном направлении. Несколько южнее жел. дор. через рн проходит Миасс—Челябинский тракт.

4. Миасский район.

Миасский рн лежит в восточной части округа. Его территория в 3,0 тыс. кв. клм, погранична с севера—со Свердловским окр. и Башпреспубликой, с востока—с Челябинским, с юга—с Троицким округами и Башпреспубликой.

Поверхность р-на, в западной части непосредственно прилегающая к главному горному хребту Урала, возвышенна и гориста. К востоку от Ильменских гор местность значительно понижается, сглаживается и образует мягковолнистую равнину с небольшими на ней возвышенностями, проходящими в меридиональном направлении. Гористая часть р-на отделяется от равнины цепью озер, оживляющих ландшафт р-на. Наиболее крупные озера: Миассово, Тургояк, Чебаркуль, Б.-Кисегач. Многие из озер, постепенно заболачиваясь, превратились уже в торфяники. Из рек р-на необходимо указать на Миасс, протекающий на север, верховья р. Увельки и ее левого притока Коегли и на р. Ирмель.

В западной половине р-на, помимо грубых каменистых почв, распространены также хрящеватые и супесчаные подзолистые почвы. Встречаются боровые пески. В восточной половине

преобладают хрящеватые, супесчаные и суглинистые почвы, иногда серые лесные земли. На склонах местами встречаются маломощные черноземы. Лесная растительность р-на характеризуется распространением сосны, ели и березы. Сосновые леса занимают полосу восточных предгорий Ильменского хребта и встречаются островами в долинах.

Из полезных ископаемых на территории р-на имеются месторождения железных руд, хромистого железняка, графита, золота, при чем золотоносные россыши расположены вдоль долины р. Миасса; здесь за прошлые 85 лет было добыто 4655 пуд. золота. Ильменские горы представляют один из богатейших месторождений редких ископаемых, оно объявлено государственным заповедником большого научного значения.



Миасский р-н по величине посевной площади занимает первое место в округе и в сельск. хоз. отношении является производящим, полностью покрывающим собственным сбором все местные потребности в хлебе. Основными культурами здесь будут: яр. пшеница—48,0 проц. и овес—46,3 проц. Обеспеченность хозяйств скотом выше средней окружной; на 1 хозяйство приходится голов скота: раб лошадей—1,4 коров 1,2 и взр. овец—4,4. Из других отраслей хозяйства некоторое развитие имеют птицеводство и огородничество, но промышленного характера не имеют. Работы закончены на площади составляющей по месячному земельному фонду—10,2 проц. и внутриселенному—9,2 проц. ко всей территории р-на.

В Миасском р-не находится единственное на Урале производство (заводское) папилок, выпущившее в 1934 г. 234,7 тыс. дюжин стальных папилок, на заводе занято—850 чел. рабо-

1151883

чих. Кроме того в Миассе имеются следующие промпредприятия, вошедшие в состав Златоустовского протреста: овчино-шубный зав., с 50 раб. (включая в это число работающих на дому кустарей), кожзавод - с 22 раб. и типография с 16 раб. В Миасском р-не значительно развито мукомольное производство (около 50 проц. этого производства в округе). Из товарных мельниц акц. о-ва «Хлебопродукт» в Миассе находится две: № 26 с 40 раб. и № 32 «Красный Разведчик», с 30 раб., затем имеются мельницы в р-не: в с. Сарафаново—мельница № 27 с 11 раб., в с. Кундравы мельница № 28 с 13 раб. Из других предприятий надо отметить Северо-Ильменский торфяник с 350 раб., и рудники Миасского горного отдела с 210 раб.: работы по разведке и добыче полезных ископаемых которые ведутся здесь Уральской горно-технической Конторой; золотые прииски треста «Союззолото», разрабатываемые путем старательского труда.

В мелкой промышленности занято около 1720 чел., в том числе в Миассе—725 чел. Из отдельных промыслов наиболее развито производство сапей—со 160 лиц. (с. Сыростан и г. Миасс), бондарное—до 65 чел., (с. Нижн. Тагильское), тележко-экипажное—до 100 чел. (г. Миасс и др.), плетение коробов и корзин—до 40 чел. Здесь же работает коллектив безработных сапожников—30 чел.

Районный центр обслуживается г. Миассом. По численности населения 52765 чел. рн занимает первое место в округе. Господствующее население составляют русские—95,4 проц., вторая народность татары—2 проц. Плотность населения—17,6. Дети школы, возр. составляют 8,8 проц. ко всему нас., обеспеченность школьн. местами—87,1 проц., охват школой детей—63,9 проц., грамотность населения 47,7 проц. Район имеет 114 культ.-просвет. учреждений, в том числе 30 школ 1 ст. Далее здесь имеются: 2 больницы, 9 врач. фельдп. пунк., 3 ветпунк., 2 агропунк., 2 землеустр. п., 8 почтотдел., 157 торгпредприят., в том числе 41—госуд., 18—кооперативн. и 98 частных. Телефонную связь имеют 16 нас. пункт.

Основной транспортной осью р-на является линия Самаро-Златоустовской жел. дор., прорезывающая рн в широтном направлении. Кроме того имеющихся тракторными дорогами открываются выходы р-на на Златоуст, В.-Уральск, Троицк и Челябинск.

5. Миньярский район.

Территория р-на составляет западную оконечность Златоустовского округа, пограничную со всех сторон, кроме юго-восточн. части, с Башкирской. Величина территории р-на определяется в 2,8 тыс. кв. км. По характеру рельефа рн относится к полосе предгорий Урала, в которой складчатость постепенно уменьшается по направлению к западу. Небольшие горные гряды расположены, гл. обр., в юго-восточной части р-на, но они однако, не имеют еще резких очертаний рельефа и обнаженных каменных вершин. Р. Сим протекает по территории р-на по направлению на запад, она часто образует глубокие долины со скалистыми возвышениями в полосе размываемых известняков и мергелей. По этому здесь часто встречаются пещеры, подземные течения и др. карстовые явления.

В р-не имеют распространение непосредственные выходы на поверхность известняков пород. На известняках наблюдаются расположения темноцветных почв. Часто встречаются подзолистые почвы. Лесная растительность характеризуется хвойными породами: сосной, елью и частью лиственными породами.

Из полезных ископаемых здесь имеются месторождения железных руд, зернового камня, плотных песчаников—«горного камня», а также известняков и гипса.

Сельское хозяйство не составляет основного занятия населения р-на. По величине посевной площади он занимает 4-е место в округе. Собственным сбором хлеба покрывается лишь 33 проц. местных в нем потребностей, почему рн принадлежит к потребляющим. Главное направление сел. хоз. здесь—скотоводство, полеводство же значительного развития не имеет. Основные культуры: овес 44,7 проц., оз. рожь—29,7 проц. и яр. пшеница—16,8 проц., из второстепенных культур выделяются лен—2,4 проц. и картофель—1,5 проц. Хозяйственная обеспеченность скотом ниже средней окружной, приходится на 1 хоз. голов: раб. лошадей—0,9, коров—1,1 и овец—2,9. Некоторое развитие здесь имеет также птицеводство. Землеустроительные работы только что начаты и закончены пока на площади, составляющей по межселенному землеустр. только 1,3 проц. общей территории.

На территории р-на находятся заводы бывш. Симского горн. окр., ныне вошедшие в состав «Уралмета»: Миньярский железоделательный зав. с 1095 раб., впервые на Урале поставивший холодную прокатку железа; Ала-Балашовский чугуно-плавильный зав., имеющий 2 дома и 2 мартену, на заводе занято 1130 раб.; Симский зав. сельскохозяйственного машиностроения «Уралсельмаш», выпускающий хода, бороны «Зигзаг» и запасные части к сел. хоз. машинам, занято 513 раб. В мелкой промышленности занято около 290 чел. Все они работают по обслуживанию местного населения, не производя товарной продукции для широкого рынка.

Районным центром служит зав. Миньяр. Общая численность населения р-на определяется в 31959 чел., основное население русское—96,6 проц., вторая народность татары—2 проц. Плот-

ность населения—11,4. Детей школы. возр. имеется—8,8 проц. обеспеченность обучения - 98,6 проц., охват школой детей—64,4 проц., грамотность населения—41,6 проц. Рп имеет 57



культ.-просвет. учрежд., в том числе 17 школ 1 ст. Также имеются здесь: 6 больниц, 6 врач. фельдш. пунк., 3 ветпунк., 7 почтотдел., 68 торгпредприят., из них 19 - госуд., 8 - кооперат., 41—частных. Телефоном связано 12 нас. пункт.

Транспортные связи р-на обслуживаются линией Самаро-Златоустовской жел. дор., проходящей здесь в широтном направлении.

6. Саткинский район.

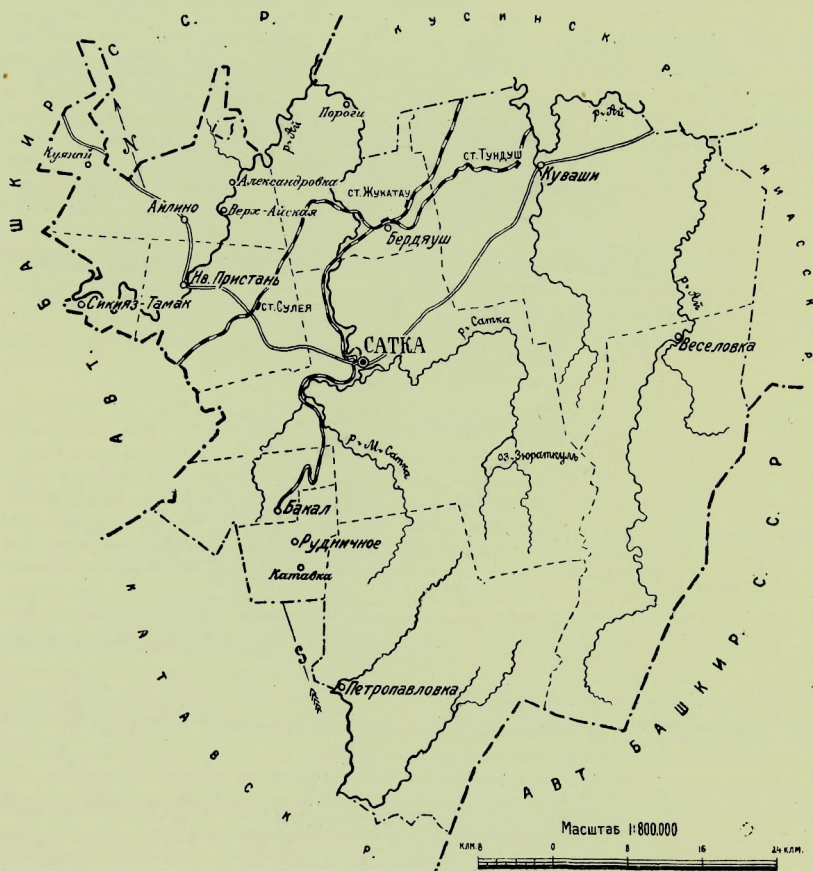
Находится в средней части округа, Саткинский рп с сев. зап. и юго-вост. граничит непосредственно с Башреспубликой. Величина его территории определяется в 3,9 тыс. кв. км. Поверхность р-на преимущественно имеет гористый и возвышенный рельеф; на юго-востоке граница р-на проходит по главному Уральскому хребту - Урал-тау и при этом на территории р-на тянется ряд больших Уральских хребтов: Уреньга, Нургуш, и др., менее значительные, однако заполняющие почти всю территорию р-на. Только на сев. зап. остается небольшое пространство лишённое горных гряд, где складчатость рельефа постепенно сглаживается. Течением р. Ай захватываются две полосы р-на: на юго-вост. верховья р. Ай располагаются между основными горными хребтами Урал-тау и Уреньга и течение направлено на сев. вост. На сев. зап. р-на р. Ай течет в направлении на юго-зап. Кроме того здесь протекают р. р. Сатка, М. Сатка.

Почвы р-на по преимуществу каменистые. На ряду с ними наблюдаются подзолистые и слабо-подзолистые почвы. При значительном лесном покрове, леса большую частью смешанные, с основными породами—елью, сосной и березой.

Район обладает весьма крупными ископаемыми богатствами; так здесь находятся известные, занимающие 5 место на Урале и лучшие по качеству Бакальские железо-рудные месторождения, утешные запасы конх составляют свыше 40 млрд. тонн. Бакальские руды при

плавке на древесном топливе дают металл, пригодный для выделки наиболее квалифицированных изделий. Здесь же имеются не менее известные месторождения магнезита, учтенные запасы коего исчисляются до 31 милл. тонн, и ныне разрабатываемые только в небольшой части.

Саткинский р-н слабоземледельческий, собственным сбором хлебов местные продовольственные потребности покрываются лишь на 30 проц. Полководство не играет здесь значительной роли, гл. направление сел. хозяйства — скотоводство. Основными культурами являются; озим. рожь — 40,0 проц., овес — 39,7 проц. и яров. пшеница — 16,4 проц. Степень обеспеченности скотом близка к средней по округу; на 1 хоз. приходится голов: раб. лошадей — 1,1, коров — 1,2, и овец — 3,7. Из других отраслей сел. хоз. некоторое значение имеют птицеводство и огородничество, но промышленного характера они не носят. Землеустроительные работы в р-не закончены на площади, составляющей по межселенному земл. — 20,8 проц. и по внутриселенному — 5,1 проц.



Саткинский р-н, благодаря своим естественным особенностям, является наиболее промышленным в округе. Саткинские, единственные в СССР, месторождения магнезита находятся в эксплуатации треста «Уралмет»; на рудниках по добыче магнезита занято до 160 чел. и на заводе «Магнезит» — 915 чел. В 1926-27 г. было добыто 103,1 тыс. тонн магнезита в кусках и выработано каустического магнезита 2980 тонн, металлургического магнезита — 29388 тонн и кирпича магнезитового — 14916 тонн. Продукцией магнезита удовлетворяются потребности СССР и Урала, а также она имеет и значение важной статьи экспорта. В 40 верст. от Сатки происходит добыча высококачественных Бакальских железных руд, эксплуатируемых «Уралметом»: в 1926-27 г. было добыто руды около 277 тыс. тонн, на рудниках занято 1860 раб. В самой Сатке расположен так назыв. ЧПЗ — чугуно-плавильный зав. «Уралмета», имеющий 1 дому и ряд вспомогательных цехов, работами здесь занято 645 чел. Вблизи Сатки расположен единственный в своем роде на Урале электрометаллургический завод «Пороги», ныне цех Саткинского ЧПЗ, имеет 2 электропечи и выработал в 1926-27 г. 452,4 тонн ферросилиция и 16,8 тонн карборунда, в заводе занято 60 раб. Недалеко от «Порогов» в с. Н. Пристань имеется фабрика изеринов Златоустовского промтреста, вырабатывающая натуральные, искусственные

и русско-французские жернова, занято 65 раб. В р-не расположены горные экспедиции Саткинского ЦПЗ и завода «Пороги» с 17 раб. и на углежжении Саткинского зав. занято 127 раб. Из промзаведений, принадлежащих Златоустовскому промтресту в Сатке находятся: лесопильный зав. с 16 раб., кожзавод—с 22 раб., кирпичный зав. № 36 с 70 раб. В мелкой промышленности р-на занято до 620 чел., из них в г. Сатке числится до 300 чел.

Районным центром является г. Сатка. По численности населения в 34078 чел. рн занимает 3 место в округе. Основное население русское—92,8 проц., вторая народность татары—5,8 проц. Плотность населения—8,7. Детей школьного возраста насчитывается—8,7 проц. обеспеченности школ. мест.—87 проц., охват детей школой—67,2 проц., грамотность населения—47,4. Район имеет 69 культ.-просвет. учреждений, в том числе 21 школу 1 ст. Есть здесь: 3 больницы, 4 врач. фельдшерск. пункта, 2 вет. пункта, агро и землеустроит. пункты, 6 почт. отдел., 97 торговых предприятий, из них 49—государственных, 8—кооперат. и 40—частных. Телефонную связь имеют 18 населенных пунктов.

Пути сообщения р-на обеспечиваются проходящей здесь линией Самаро-Златоустовской жел. дор. На ст. Бердяуш на нее выходит Западно-Уральская линия Пермской жел. дор., а на юго-зап. проложена жел. дор. линия до ст. Бакал. Кроме того по р-ну проходит трактовая дорога: Мясогутово—Сатка—Златоуст.



СПИСОК
НАСЕЛЕННЫХ ПУНКТОВ
Златоустовского округа,
УРАЛЬСКОЙ ОБЛАСТИ.

Названия: 1. Районов. 2. Сельсоветов. 3. Населенных пунктов (в скобках — названия: национальные, прежние, и местные)	По данным переписи 1926 года								К какой во- лости при надлежал населенный пункт в 1916 году	
	Число хозяйств	Население			Национальность					
		Муж. пола	Жен. пола	Обоего пола	Преобладающ.		Вторая			
1	2	3	4	5	Название	Населен.	Название	Населен.	9	10
Златоуст—окружной город	6102	23714	24505	48219	русск.	44902	татары	2095	—	
<i>Обслуживаются Златоустовским горсоветом.</i>										
1. Верхне-Кнолинские, печи	29	36	22	58	русск.	33	татары	25	свед. пет	
2. Нижне-Кнолинские, печи	8	11	10	21	»	19	немцы	2	»	
3. Средне-Кнолинские, печи	41	53	36	89	»	79	татары	9	»	
I. Катавский район	10129	19731	22894	42625	—	—	—	—	—	
1. Катав-Ивановский пос. совет	2272	4256	4814	9070	—	—	—	—	—	
1. Будка ж. д. 28 клм.	1	3	2	5	русск.	5	—	—	Катав-Иванов.	
2. Казарма ж. д. 13 клм.	3	4	5	9	»	9	—	—	»	
3. Казарма ж. д. 30 клм.	3	7	7	14	»	14	—	—	»	
4. Катав-Ивановский (Катав-Ивановский), зав. с ж. д. станцией Катав и Запрудовка	2254	4230	4783	9013	»	8973	татары	24	»	
5. Круглая Шишка, печи	1	2	6	8	»	8	—	—	»	
6. Полуказарма ж. д. 7 клм.	2	3	4	7	»	7	—	—	»	
7. Раз'езд ж. д. 5 клм.	1	1	1	2	»	2	—	—	обр. 1921 г.	
8. Холодные Годишки, печи	1	3	4	7	»	7	—	—	Катав-Иванов.	
9. Центральные № 1, печи	с	в	е	д	и	й	н	е	т	
10. Шталомные № 2, печи	2	3	2	5	русск.	5	—	—	»	
2. Усть-Катавский пос. совет	1621	3275	3829	7104	—	—	—	—	—	
1. Будка ж. д. 821 клм.	2	3	2	5	русск.	5	—	—	Усть-Катавск.	
2. Будка ж. д. 823 клм.	1	6	1	7	»	7	—	—	»	
3. Будка ж. д. 825 клм.	2	2	3	5	»	5	—	—	»	
4. Будка ж. д. 827 клм.	3	5	6	11	»	11	—	—	»	
5. Будка ж. д. 828 клм.	1	2	1	3	»	3	—	—	»	
6. Будка ж. д. 829 клм.	3	6	5	11	»	11	—	—	»	
7. Будка ж. д. 831 клм.	2	2	5	7	»	7	—	—	Мипской	
8. Будка ж. д. 836 клм.	4	10	9	19	»	19	—	—	»	
9. Будка ж. д. 837 клм.	2	4	4	8	»	8	—	—	»	
10. Мипка (Березовая Лука), ж. д. раз.	11	27	22	49	»	46	украин.	3	»	
11. Отводский, кор.	1	1	1	2	немцы	2	—	—	»	
12. Полуказарма ж. д. 835 клм.	3	10	7	17	русск.	17	—	—	»	
13. Смирный Мост, ж. д. каз.	13	19	20	39	»	39	—	—	Усть-Катавск.	
14. Усть-Катав, раб. пос. (зав.)	1342	2770	3271	6041	»	6015	татары	11	»	

Водный источник, при котором расположен населенный пункт	Расстояния в километрах до:												На какой дороге расположен населенный пункт (трактовой, большой, проселочной)	ПРИМЕЧАНИЕ		
	Своего			Ближайшей ж.-д. станц. или прист.	Число клм.	Школы I ступ.	Медпунктов		Ветерин. пункта	Телефона	Телеграфа	Почты				
	Сельсовета	Районного центра	Окр. города				Больницы	Врачебного или фельдш. пункта								
11	12	13	14	15	16	17	18	19	20	21	22	23	24	25		
р. Ай	—	—	0	ст. Златоуст	0	0	0	0	0	0	0	0	0	0	грант.	
р. Кнолям	32	32	32	ст. Златоуст	32	32	32	32	32	0	27	27	37	37	просел.	
»	43	43	43	»	43	43	43	43	43	0	37	37	37	37	»	
»	37	37	37	»	37	37	37	37	37	0	32	32	32	32	»	
—	—	—	—	—	—	—	—	—	—	—	—	—	—	—	—	
ключ	9	9	150	ст. Запрудовка	6	9	9	9	9	9	9	6	8	8	большой просел.	
р. Катав	8	8	166	»	13	8	8	8	8	8	8	8	8	8	»	
ключ	7	7	152	»	4	7	7	7	7	7	7	7	7	7	»	
р. Катав	0	0	159	ст. Катав	0	0	0	0	0	0	0	0	0	0	большой	агр. п., зем. г., кооп.
ключ	25	25	184	раз'езд Самодуровка	19	25	25	25	25	19	25	25	25	25	просел.	
колодец	2	2	161	ст. Запрудовка	7	2	2	2	2	2	2	2	2	2	»	
»	5	5	164	»	5	5	5	5	5	5	5	5	5	5	»	
ключ	23	23	183	ст. Катав	23	23	23	23	23	23	23	23	23	23	большой	
р. Катав	3	3	162	»	3	3	3	3	3	0	3	3	3	3	»	
ключ	23	23	183	»	23	23	23	23	23	23	23	23	23	23	»	
—	—	—	—	—	—	—	—	—	—	—	—	—	—	—	—	
р. Юрюзаль	8	32	148	ст. Усть-Катав	4	8	8	8	32	4	4	4	4	4	просел.	
»	6	30	145	»	2	6	6	6	30	2	2	2	2	2	»	
»	4	30	143	»	1/2	4	4	4	30	1/2	1/2	1/2	1/2	1/2	»	
»	1	27	140	»	3	1	1	1	27	1	1	1	1	1	»	
»	1	27	140	»	4	1	1	1	27	1	1	1	1	1	»	
»	1	27	139	»	5	1	1	1	27	1	1	1	1	1	»	
»	4	28	137	»	7	4	4	4	28	4	4	4	4	4	»	
»	9	32	135	раз'езд Мипка	2	9	9	9	32	2	2	2	2	2	»	
»	10	35	134	»	3	10	10	10	35	3	3	3	3	3	»	
»	6	32	136	»	0	6	6	6	32	0	0	0	0	0	»	
»	9	32	149	ст. Усть-Катав	4	9	9	9	32	9	9	9	9	9	»	
»	7	31	136	раз'езд Мипка	1	7	7	7	31	1	1	1	1	1	»	
»	9	32	148	ст. Усть-Катав	4	9	9	9	32	4	4	4	4	4	»	
р. Катав и Юрюзаль	0	26	143	»	4	0	0	0	26	0	0	0	0	0	большой	кооп.

Названия: 1. Районов. 2. Сельсоветов. 3. Населенных пунктов (в скобках — названия: национальные, прежние, и местные)	По данным переписи 1926 г.								К какой во- лости при- надлежал населенный пункт в 1916 году	
	Число хозяйств	Население			Национальность					
		Муж. пола	Жен. пола	Обоего пола	Преобладающ.		Вторая			
					Название	Населен.	Название	Населен.		
1	2	3	4	5	6	7	8	9	10	
7. Тюбелесский сельсовет	377	874	1024	1898	—	—	—	—	—	—
1. Будка ж. д. 850 клм. (Бармашина)	2	5	7	12	русск.	12	—	—	—	Мняской
2. Будка ж. д. 852 клм.	1	1	2	2	»	2	—	—	—	»
3. Будка ж. д. 857 клм.	1	2	5	7	»	7	—	—	—	»
4. Будка ж. д. 859 клм.	3	7	8	15	»	15	—	—	—	»
5. Ново-Ивановка, хут.	33	78	88	166	»	166	—	—	—	»
6. Тюбеляс, с.	333	774	899	1673	»	1671	татары	2	—	»
7. Тюбеляс, ж. д. раз.	4	7	16	23	»	23	—	—	—	»
8. Тюлюковский сельсовет	623	1144	1416	2560	—	—	—	—	—	—
1. Александровка (Карагу- за, Александровский Посад), д.	219	399	460	859	русск.	854	мадьяр.	5	—	Юрюзанской
2. Меседа (Месяды, Несе- да), д.	143	259	328	587	»	586	поляки	1	—	»
3. Тюлюк, с.	259	480	608	1088	»	1084	татары	2	—	»
4. Тюлюковский, кор.	1	3	2	5	»	5	—	—	—	»
5. У Горы Зигальга, скит.	1	3	18	21	»	21	—	—	—	свед. нет
9. Юрюзанский сельсовет	2045	4036	4796	8832	—	—	—	—	—	—
1. Будка ж. д. 5 клм.	3	10	7	17	русск.	17	—	—	—	Юрюзанской
2. Будка ж. д. 19 клм.	3	5	7	12	»	12	—	—	—	»
3. Будка ж. д. 22 клм.	1	2	1	3	»	3	—	—	—	»
4. Будка ж. д. 838 клм.	3	8	7	15	»	15	—	—	—	»
5. Будка ж. д. 839 клм.	3	6	5	11	»	11	—	—	—	»
6. Будка ж. д. 848 клм.	4	8	17	25	»	25	—	—	—	»
7. Будка ж. д.	2	9	4	13	»	13	—	—	—	»
8. Будка ж. д.	2	3	6	9	»	9	—	—	—	»
9. Вязовая, ж. д. ст.	166	432	495	977	»	964	татары	7	—	»
10. Екатериновка (Рахманка, Абдрахманкина, Ека- терининский Посад), д.	134	194	311	505	»	505	—	—	—	»
11. Первуха (-ина), д.	134	319	389	708	»	708	—	—	—	»
12. Юрюзань (Юрезань-Ива- новский), зав. с ж. д. стан.	1590	2990	3547	6537	»	6495	татары	18	—	»
II. Кусинский район	3345	7884	8495	16379	—	—	—	—	—	—
Кусинский пос. совет	2271	5351	5947	11298	—	—	—	—	—	—
1. Багрушинские, печи	6	23	15	38	русск.	38	—	—	—	обр. 1918 г.
2. Бокова, заимка	1	1	1	2	»	2	—	—	—	»

Водный источник, при котором расположен населенный пункт	Расстояние в километрах до:											На какой дороге расположен населенный пункт (трактовой, большой, проселочной)	ПРИМЕЧАНИЕ.		
	Своего			Ближайшей ж.-д. станц. или прист.	Число клм.	Школы I ступ.	Медицинских		Ветерин. пункта	Телефона	Телеграфа			Почты	
	Сельсовета	Районного	Окр. города				Название	Больницы							Фельдш. пункт
				18	19	20			21	22	23				
11	12	13	14	15	16	17	18	19	20	21	22	23	24	25	
—	—	—	—	—	—	—	—	—	—	—	—	—	—	—	—
ключ	5	33	112	ст. Вязовая	8	5	13	5	33	5	8	8	просел.	—	
»	3	35	110	»	10	3	15	3	35	3	10	10	»	—	
р. Алуир	1/2	38	113	ст. Мурсаликино	7	1/2	18	1/2	38	7	7	15	»	—	
ключ	2	41	105	»	2	2	20	2	41	5	5	17	»	—	
»	27	65	128	»	21	0	45	27	65	28	28	28	»	—	
р. Алуир	0	38	107	»	7	0	18	0	18	13	13	13	»	кооп.	
»	1	38	107	»	7	1	18	1	18	0	13	13	»	—	
—	—	—	—	—	—	—	—	—	—	—	—	—	—	—	
р. Юрюзань	18	62	125	ст. Юрюзань *)	13	0	62	18	62	18	62	62	просел.	кооп.	
ключ	23	42	81	»	23	0	23	23	42	23	23	23	»	кооп.	
р. Тюлюк	0	65	107	»	31	0	65	0	65	2	65	65	»	»	
»	2	67	107	»	31	2	67	2	67	0	67	67	»	»	
с	в	е	д	е	н	и	й	н	е	т	н	е	т	—	
—	—	—	—	—	—	—	—	—	—	—	—	—	—	—	
р. Юрюзань	5	25	134	ст. Юрюзань	5	5	5	5	25	5	5	5	просел.	—	
»	7	12	132	»	7	7	7	7	12	7	7	7	»	—	
»	10	9	134	»	10	9	9	9	9	9	9	9	»	—	
»	18	38	133	ст. Вязовая	5	5	18	5	38	5	5	5	»	—	
»	16	36	124	»	3	3	16	3	36	3	3	3	»	—	
»	10	41	118	»	6	6	10	6	41	6	6	6	»	—	
»	—	—	—	в е д е	—	—	—	—	—	—	—	—	н и й	—	
»	—	—	—	н и й	—	—	—	—	—	—	—	—	н и й	—	
»	11	30	124	ст. Вязовая	0	0	11	0	30	0	0	0	большой	кооп.	
»	20	27	150	ст. Юрюзань	21	21	21	21	27	21	21	21	просел.	кооп.	
»	13	32	139	»	13	13	13	13	32	13	13	13	»	—	
»	0	19	128	»	0	0	0	0	19	0	0	0	тракт.	кооп.	
—	—	—	—	—	—	—	—	—	—	—	—	—	—	—	
р. Багруш	9	9	38	ст. Куса	12	9	9	9	9	9	9	9	просел.	—	
р. Каменка	19	19	18	ст. Златоуст	13	13	8	8	8	13	13	13	»	—	

*) Ст. Юрюзань Белорецкой узкокол. жел. дор.

Названия: 1. Районов. 2. Сельсоветов. 3. Населенных пунктов (в скобках — названия: национальные, прежние, и местные)	По данным переписи 1926 г.								К какой во- лости при- надлежал населенный пункт в 1916 году
	Число хозяйств	Население			Национальность				
		Муж. пола	Жен. пола	Обоего пола	Преобладающ.		Вторая		
1	2	3	4	5	6	7	8	9	10
11. Карпов, хут.	7	11	17	28	русск.	28	—	—	Кундравинск.
12. Козловка, хут.	2	4	7	11	»	11	—	—	»
13. Коротков, хут.	7	9	18	27	»	27	—	—	»
14. Кундравы (Слобода Кундравинская), с. (станица)	575	1028	1256	2284	»	2244	татары	40	»
15. Кундравинский, кор.	1	3	1	4	»	4	—	—	»
16. Лопатин (Хомутов), хут.	16	42	36	78	»	78	—	—	»
17. Мельница № 27, (Сарафановская)	19	42	35	77	»	77	—	—	»
18. Мельница № 28 (Кундравинская, быв. Судшешникова)	16	34	37	71	»	71	—	—	»
19. Меньшиков (На Ключе), хут.	18	35	45	80	»	75	татары	5	»
20. Осьминин, хут.	3	6	8	14	»	14	—	—	»
21. Падучин, хут.	23	53	46	99	»	99	—	—	»
22. Патюгов, хут.	22	43	54	97	»	97	—	—	»
23. Переход (Поповская Статя), колхоз.	14	24	26	50	»	43	татары	7	»
24. Пичугов (Заозерный), хут.	9	20	17	37	»	37	—	—	»
25. Половинка, хут.	42	87	97	181	»	184	—	—	»
26. Пономарев, хут.	16	41	34	75	»	75	—	—	»
27. Российская, заимка	7	11	13	21	»	21	—	—	»
28. Сарафаново, с.	142	342	401	743	»	715	украин	23	»
29. Скоробогатов, хут.	2	5	2	7	»	7	—	—	»
30. Степаненков, хут.	4	7	7	14	»	14	—	—	»
31. Стругов, хут.	8	17	27	44	»	44	—	—	»
32. Ступино, с.	120	270	328	598	»	588	татары	6	»
33. Халезин, хут.	16	44	46	90	»	86	»	4	»
34. Хомутов, хут.	8	14	22	36	»	34	—	—	»
35. Ширяевский, хут.	28	63	70	133	»	133	—	—	»
3. Мясский сельсовет	332	709	797	1506	—	—	—	—	—
1. Барановка, пос.	112	263	296	559	русск.	559	—	—	Чебаркульской
2. Башарина (Заимка), хут.	5	12	10	22	»	22	—	—	обр. 1920 г.
3. Будка ж. д. 1052 клм.	1	3	2	5	»	5	—	—	Чебаркульской
4. Будка ж. д. 1053 клм.	1	1	3	4	»	4	—	—	»
5. Будка ж. д. 1054 клм.	1	4	2	6	»	6	—	—	»
6. Будка ж. д. 1057 клм.	1	5	4	9	»	9	—	—	»
7. Будка ж. д. 1058 клм.	1	5	3	8	»	8	—	—	»
8. Будка ж. д. 1060 клм.	1	3	3	6	»	6	—	—	»
9. Будка ж. д. 1062 клм.	2	5	2	7	»	7	—	—	»
10. Казарма ж. д. 1059 клм.	2	5	9	14	»	14	—	—	»
11. Мисля, пос.	168	319	368	687	»	687	—	—	»
12. Полуказарма ж. д. 1059 клм.	5	14	12	26	»	26	—	—	»
13. Полуказарма ж. д. 1066 клм.	3	5	4	9	»	9	—	—	»
14. Панцырного, хут.	2	7	6	13	»	13	—	—	обр. 1925 г.
15. Чебаркуль ж. д. ст.	15	35	46	81	»	78	татары	3	Чебаркульской
16. Шахматово ж. д. раз.	12	23	27	50	»	50	—	—	»

Водный источник, при котором расположен населенный пункт	Расстояние в километрах до:													На какой дороге расположен населенный пункт (трактовой, большой, проселочной)	ПРИМЕЧАНИЕ
	Своего			Ближайшей ж.-д. станц. или прист.	Число клм.	Школы I ступ.	Медицинских		Ветерин. пункта	Телефона	Телеграфа	П о ч т ы			
	Сельсовета	Районного	Окр.города				Больницы	Врачебного или фельдш. пункта							
11	12	13	14	15	16	17	18	19	20	21	22	23	24	25	
колодцы	16	19	59	ст. Мясск	27	16	16	16	16	16	16	16	просел.		
речка	9	17	58	ст. Чебаркуль	18	2	9	9	9	9	9	9	»		
ключи	11	35	75	»	37	5	11	11	11	11	11	11	»		
оз. Кундравы	0	25	64	»	27	0	0	0	0	0	0	0	тракт.	агр. п., зем.	
ключи	5	19	60	ст. Мясск	26	5	5	5	5	5	5	5	»	п., кооп.	
колодцы	19	44	83	ст. Чебаркуль	30	1	19	19	19	19	19	19	просел.		
р. Курундуш	10	21	61	»	15	2	10	10	10	10	10	10	большой		
пруд	1	26	66	»	29	1	1	1	1	1	1	1	»		
ключи	14	40	80	»	31	3	14	14	14	14	14	14	просел.		
колодцы	6	31	70	»	33	6	6	6	6	6	6	6	»		
»	11	31	68	ст. Мясск	38	11	11	11	11	11	11	11	»		
»	19	34	75	»	41	4	19	19	4	4	19	19	»		
оз. Кундравы	3	24	62	ст. Чебаркуль	25	3	3	3	3	3	3	3	»		
колодцы	5	23	64	»	19	2	5	5	5	5	5	5	»		
»	13	37	77	»	27	0	13	13	13	13	13	13	»		
»	9	34	73	»	36	9	9	9	9	9	9	9	»		
оз. Кундравы	1	26	65	»	26	1	1	1	1	1	1	1	большой		
р. Курундуш	7	16	59	»	19	0	7	7	7	7	7	7	просел.		
колодцы	18	36	83	ст. Мясск	43	2	18	18	18	18	18	18	»		
»	4	29	68	ст. Чебаркуль	31	4	4	4	4	4	4	4	»		
»	15	37	77	ст. Мясск	44	15	15	15	15	15	15	15	»		
речка	9	32	73	ст. Чебаркуль	19	0	9	9	9	9	9	9	»		
колодцы	12	37	77	»	27	2	12	12	12	12	12	12	»		
»	7	32	71	»	25	3	7	7	7	7	7	7	»		
»	13	37	77	»	41	13	13	13	13	13	13	13	»		
—	—	—	—	—	—	—	—	—	—	—	—	—	—		
оз. М. Мисля	4	32	79	ст. Чебаркуль	4	0	32	11	11	4	4	4	просел.		
колодцы	2	30	70	»	2	2	30	9	9	2	2	2	»		
»	3	25	72	»	3	3	25	3	3	3	3	3	большой		
»	2	26	73	»	2	2	26	4	4	2	2	2	просел.		
»	1	27	74	»	1	1	27	5	5	1	1	1	»		
»	2	30	77	»	2	2	30	8	8	2	2	2	большой		
»	3	31	78	»	3	2	31	9	9	3	3	3	просел.		
»	5	33	80	»	5	2	33	12	12	3	5	5	»		
»	7	35	82	»	7	3	35	14	14	1	7	7	»		
»	4	32	79	»	4	2	32	10	10	4	4	4	»		
оз. Мисля	0	28	75	»	0	0	28	6	6	0	0	0	большой	кооп.	
оз. Барановское	4	32	79	»	4	2	32	10	10	4	4	4	просел.		
колодцы	11	38	85	раз. Шахматово	2	6	38	17	17	2	11	11	»		
оз. Мисля	1	27	74	ст. Чебаркуль	1	1	27	3	3	1	1	1	»		
»	0	28	75	»	0	4	28	6	6	0	0	0	большой	кооп.	
колодцы	9	36	83	раз. Шахматово	0	4	36	15	15	0	0	9	»		

Названия: 1. Районов. 2. Сельсоветов. 3. Населенных пунктов (в скобках — названия: национальные, прежние, и местные)	По данным переписи 1926 года								К какой во- лости при- надлежал населенный пункт в 1916 году	
	Число хозяйств	Население			Национальность					
		Муж. пола	Жен. пола	Обоего пола	Преобладающ.		Вторая			
1	2	3	4	5	Название	Населен.	Название	Населен.	9	10
4. Ново-Андреевский сельсовет	297	552	600	1152	—	—	—	—	—	—
1. Зиновьевский (Ново-Андреевский), прииск.	3	4	8	12	русск.	12	—	—	—	Тургоякской
2. Индаштинские (Индашты), печи	29	81	41	122	»	71	татары	29	—	»
3. Карабашево, д.	22	34	34	68	башкир	37	русск.	20	—	Сызгинской
4. Ново-Андреевский, пос.	223	395	493	888	русск.	873	татары	8	—	Тургоякской
5. Сардаткульские, печи	10	18	11	29	»	26	чуваши	3	—	»
6. Тьелгинские (-га), печи	9	17	11	28	»	20	башкир	8	—	»
7. Усть-Кнолинский, кор.	1	3	2	5	»	5	—	—	—	»
5. Сыростанский сельсовет	821	1609	1913	3522	—	—	—	—	—	—
1. Барак (быв. Дробляки)	3	4	6	10	русск.	10	—	—	—	Свед. пет
2. Будка ж. д. 1009 клм.	2	2	4	6	»	6	—	—	—	Сыростанской
3. Будка ж. д. 989 клм.	1	3	3	6	татары	6	—	—	—	Златоустовск.
4. Будка ж. д. 995 клм.	1	2	5	7	русск.	7	—	—	—	Сыростанской
5. Будка ж. д. 996 клм.	2	2	1	3	»	3	—	—	—	»
6. Будка ж. д. 1006 клм.	1	1	2	3	»	3	—	—	—	»
7. Будка ж. д. 1007 клм.	1	3	2	5	татары	5	—	—	—	»
8. Будка ж. д. 1013 клм.	1	4	5	9	русск.	9	—	—	—	»
9. Будка ж. д. 1021 клм.	1	2	1	3	»	3	—	—	—	»
10. Известковые, копи	1	1	—	1	»	1	—	—	—	»
11. Полуказарма ж. д. 984 клм.	4	12	18	30	татары	30	—	—	—	Златоустовск.
12. Полуказарма ж. д. 985 клм.	4	11	10	21	русск.	21	—	—	—	Сведений
13. Полуказарма ж. д. 990 клм.	7	13	9	22	»	17	татары	5	—	Златоустовск.
14. Полуказарма ж. д. 992 клм.	8	14	14	28	»	28	—	—	—	Сведений
15. Полуказарма ж. д. 1000 клм.	5	10	11	21	»	17	татары	4	—	Сыростанской
16. Полуказарма ж. д. 1004 клм.	3	8	10	18	»	18	—	—	—	»
17. Полуказарма ж. д. 1005 клм.	5	10	7	17	»	17	—	—	—	»
18. Полуказарма ж. д. 1008 клм.	1	3	2	5	»	5	—	—	—	»
19. Полуказарма ж. д. 1012 клм.	4	11	11	22	»	22	—	—	—	»
20. Полуказарма ж. д. 1015 клм.	6	13	16	29	»	29	—	—	—	»
21. Сыростан, с.	674	1283	1572	2860	»	2796	татары	49	—	»
22. Сыростан, ж. д. ст.	36	78	92	170	»	164	»	6	—	»
23. Тургояк, ж. д. раз.	10	27	24	51	»	42	»	9	—	Тургоякской
24. Уржумка, ж. д. ст.	25	50	43	93	»	86	»	4	—	Сыростанской
25. Хребет, ж. д. раз.	15	37	45	82	»	82	—	—	—	»

Водный источник, при котором расположен населенный пункт	Расстояние в километрах до:													На какой дороге расположен населенный пункт (трактовой, большой, проселочной)	ПРИМЕЧАНИЕ
	Своего			Ближайшей ж.-д. станц. или прист.	Число клм.	Школы I ступ.	Медицинская		Ветерин. пункта	Телефона	Телеграфа	Почты			
	Сельсовета	Райсполкома	Окр.города				Больницы	Врачебного пункт							
11	12	13	14	15	16	17	18	19	20	21	22	23	24	25	
—	—	—	—	—	—	—	—	—	—	—	—	—	—	—	—
р. Миасс	1	44	53	ст. Миасс	37	1	44	21	44	21	37	21	просел.	—	
р. Индашта	16	59	46	ст. Златоуст	43	16	46	37	46	37	43	37	»	—	
р. Миасс	1	43	53	ст. Миасс	36	1	43	21	43	21	36	21	тракт.	кооп.	
»	0	43	53	»	36	0	43	21	43	21	36	21	»	—	
оз. Сардаткуль	4	47	58	»	40	4	47	25	47	26	40	26	просел.	—	
р. Тьелга	4	47	57	»	40	4	47	46	47	26	40	26	»	—	
р. Миасс	5	48	59	»	41	5	48	27	48	27	41	27	»	—	
—	—	—	—	—	—	—	—	—	—	—	—	—	—	—	
С в е д е н и я	д	19	22	н и й	1	2	19	2	19	1	1	1	просел.	—	
ключи	2	19	22	ст. Сыростан	4	9	15	9	15	4	4	9	—	—	
колодцы	9	25	15	ст. Уржумка	1	5	19	5	19	5	5	5	—	—	
р. Каменка	5	22	19	раз. Хребет	2	4	20	4	20	4	4	4	—	—	
»	4	21	20	»	2	3	19	3	19	2	2	2	тракт.	—	
р. Сыростан	3	19	20	ст. Сыростан	2	3	19	2	19	1	1	1	—	—	
ключи	2	19	21	»	1	2	19	2	19	1	2	2	—	—	
озеро	2	19	23	»	2	2	19	2	19	2	2	2	—	—	
речка	7	17	30	раз. Тургояк	1	7	17	7	17	7	7	7	—	—	
р. Сыростан	5	11	29	»	2	5	11	5	11	5	5	5	тракт.	—	
колодцы	15	31	13	ст. Уржумка	1	13	13	13	13	1	1	13	—	—	
нет	14	31	14	»	1/2	14	14	14	14	1/2	1/2	14	—	—	
ключи	11	28	16	»	5	11	16	11	16	5	5	11	—	—	
пет	9	26	17	раз. Хребет	4	9	17	9	17	9	9	9	—	—	
колодцы	5	22	18	»	3	5	18	5	18	5	5	5	—	—	
озера	3	20	22	ст. Сыростан	4	3	20	3	20	3	3	20	—	—	
колодцы	3	23	23	»	3	6	23	6	23	4	6	23	—	—	
»	2	19	23	»	1	2	19	2	19	1	1	1	—	—	
ов. Пустое	3	17	26	»	3	3	17	3	17	3	3	3	—	—	
колодцы	5	22	29	»	5	5	22	5	22	5	5	5	—	—	
р. Сыростан	0	17	23	»	1	0	17	0	17	0	1	1	тракт.	кооп.	
»	1	18	23	»	0	1	8	1	8	0	0	0	—	—	
»	5	22	28	раз. Тургояк	0	5	22	5	22	0	5	5	—	—	
ключи	14	31	14	ст. Уржумка	0	14	14	14	14	0	0	14	—	—	
р. Каменка	5	22	18	раз. Хребет	0	5	18	5	18	0	5	5	—	—	

Названия:	По данным переписи 1926 года								К какой волости принадлежал населенный пункт в 1916 году				
	Число хозяйств	Население			Национальность								
		Муж. пола	Жен. пола	Обоего пола	Преобладающ.		Вторая						
1	2	3	4	5	6	7	8	9	10				
1. Районов.													
2. Сельсоветов.													
3. Населенных пунктов (в скобках — названия: национальные, прежние, и местные)													
8. Мясникова, каз.	23	55	68	123	русск.	121	украин	2	Симской				
9. Сатлык, курень	4	3	5	8	»	8	—	—	»				
10. Сим (-ский), раб. пос. (зав.)	823	1884	2106	3990	»	3973	татары	15	»				
11. Симская, ж. д. ст.	36	83	88	171	»	171	—	—	»				
12. Соленовский, курень . . .	1	2	2	4	»	4	—	—	обр. 1921 г.				
13. Сплавной, курень	2	7	3	10	»	10	—	—	Симской				
1. Андреевский сельсовет . . .	295	906	1028	1934	—	—	—	—	—				
1. Андреевка, пос. с ж. д. ст. Кропачево	232	756	872	1628	русские	1570	татары	20	Еральский				
2. Барак № 15	4	8	10	18	»	18	—	—	»				
3. Будка ж. д. 792 клм.	1	с	в	е	д	е	н	и	й	п	е	т	»
4. Будка ж. д. 795 клм.	1	с	в	е	д	е	н	и	й	п	е	т	»
5. Будка ж. д. 797 клм.	1	2	1	3	русск.	3	—	—	»				
6. Будка ж. д. 798 клм.	1	1	3	4	»	4	—	—	»				
7. Будка ж. д. 801 клм.	1	с	в	е	д	е	п	и	й	п	е	т	»
8. Будка ж. д. 804 клм.	1	1	5	6	русск.	6	—	—	»				
9. Будка ж. д. 809 клм. (переезд)	1	4	3	7	»	7	—	—	»				
10. Будка ж. д. 816 клм.	1	4	2	6	»	6	—	—	»				
11. Ерал, ж. д. раз	15	36	40	76	»	76	—	—	»				
12. Казарма ж. д. 800 клм. . . .	4	11	10	21	»	21	—	—	»				
13. Новая, ж. д. водокачка . . .	1	3	2	5	»	5	—	—	»				
14. Полуказарма ж. д. 793 клм.	4	11	14	25	»	25	—	—	»				
15. Полуказарма ж. д. 803 клм.	4	5	9	14	»	14	—	—	»				
16. Полуказарма ж. д. 806 клм.	4	9	8	17	»	17	—	—	»				
17. Полуказарма ж. д. 812 клм.	4	14	11	25	»	25	—	—	»				
18. Полуказарма ж. д. 814 клм.	4	12	11	23	»	23	—	—	»				
19. Рабочий Барак ж. д. 793 клм.	2	2	3	5	»	5	—	—	»				
20. Старая, ж. д. водокачка . . .	1	4	4	8	поляки	8	—	—	»				
21. Яхино, ж. д. раз.	8	23	20	43	русск.	43	—	—	Яхнской				
2. Билянский сельсовет	349	786	834	1620	—	—	—	—	—				
1. Бабинский, хут.	1	6	7	13	русск.	13	—	—	обр. 1921 г.				
2. Байдышевский (Шиша-нов), каз.	2	5	3	8	»	8	—	—	Симской				
3. Билянка (Большая —), с. . .	280	601	653	1254	»	1254	—	—	»				
4. Быковский № 30, курень . . .	1	1	4	5	»	5	—	—	обр. 1925 г.				
5. Гремячинский № 29, курень	2	14	5	19	башкир	15	русск.	4	Симской				

Водный источник, при котором расположен населенный пункт	Расстояния в километрах до:													На какой дороге расположен населенный пункт (трактовой, большой, проселочной)	ПРИМЕЧАНИЕ
	Своего			Ближайшей ж.-д. станц. или прист.		Число клм.	Школы I ступ.	Медицинских		Ветерин. пункта	Телефона	Телеграфа	Почты		
	Сельсовета	Районпункта	Окр. города	Название				Больницы	Валеолог. вл.фельдш. пункта						
11	12	13	14	15	16	17	18	19	20	21	22	23	24	25	
р. Ук	18	36	208		ст. Симская	27	18	18	18	36	18	18	18	просел.	
р. Сатлык	13	31	176		ст. Кропачево	10	13	13	13	31	13	13	13	»	
р. Сим	0	18	182		ст. Симская	9	0	0	0	18	0	0	0	тракт.	кооп.
р. Ералка	9	13	182		»	0	9	9	9	13	0	0	0	просел.	
р. Сим	7	26	198		»	16	7	7	7	26	7	7	7	»	
р. Кавамаш	21	39	212		»	30	21	21	21	39	21	21	21	»	
—	—	—	—		—	—	—	—	—	—	—	—	—	—	
р. Бедярыш	0	32	160		ст. Кропачево	0	0	0	0	4	0	0	0	большой	кооп.
р. Ералка	5	32	171		»	5	1	1	1	1	5	5	5	просел.	
»	16	27	176		раз. Ерал	2	9	9	9	9	2	16	16	»	
»	14	29	174		»	1	7	7	7	7	1	14	14	»	
»	10	29	174		»	3	5	5	5	5	3	10	10	»	
»	9	30	169		»	4	4	4	4	4	4	9	9	»	
»	5	32	171		ст. Кропачево	5	1	1	1	1	1	5	5	»	
колодец	3	34	162		»	3	3	3	3	3	3	3	3	»	
ключи	1	38	159		»	1	1	1	1	3	1	1	1	большой	
»	9	47	191		»	9	9	9	9	11	9	9	9	просел.	
речка	13	30	173		раз. Ерал	0	6	6	6	6	0	13	13	»	
ключ	6	32	171		ст. Кропачево	6	1	1	1	1	1	6	6	»	
»	2	42	155		»	2	2	2	2	5	2	2	2	»	
р. Ералка	15	28	175		раз. Ерал	1	8	8	8	8	1	15	15	»	
колодцы	4	33	167		ст. Кропачево	4	2	2	2	2	2	4	4	»	
»	1	34	160		»	1	1	1	1	3	1	1	1	»	
ключи	3	41	157		»	3	3	3	3	5	3	3	3	»	
»	5	44	153		»	5	5	5	5	5	5	5	5	»	
»	15	28	175		раз. Ерал	4	8	8	8	8	4	15	15	»	
»	3	36	158		ст. Кропачево	3	3	3	3	3	3	3	3	»	
»	6	43	152		раз. Яхино	0	6	6	6	9	0	6	6	»	
—	—	—	—		—	—	—	—	—	—	—	—	—	—	
ключи	18	39	176		ст. Кропачево	16	16	16	16	20	16	16	16	просел.	
»	17	38	219		ст. Миньяр	42	17	38	38	38	17	38	38	»	
р. Билянка	0	21	203		»	25	0	21	21	21	0	21	21	»	кооп.
р. Миня	15	36	217		»	39	2	36	36	36	15	36	36	»	
р. Гремячки	17	38	219		»	38	17	38	38	38	17	38	38	»	

Названия: 1. Районов. 2. Сельсоветов. 3. Населенных пунктов (в скобках—названия: национальные, прежние, и местные)	По данным переписи 1926 года								К какой во- лости при- надлежал поселенный пункт в 1916 году
	Число хозяйств	Население			Национальность				
		Муж. пола	Жен. пола	Обоего пола	Преобладающ.		Вторая		
					Название	Населен.	Название	Населен.	
1	2	3	4	5	6	7	8	9	10
6. Гремячинский (Усть-Гремячки), курень	1	4	2	6	русск.	6	—	—	Симской
7. Каратоусский № 50 (Байдашко), курень	3	3	9	12	»	12	—	—	»
8. Косой № 46 (Суходол), курень	2	5	6	11	»	11	—	—	»
9. Костромской № 39 (Кострома), курень	1	3	2	5	»	5	—	—	»
10. Левинский (Левина, Поляна), хут.	2	1	4	5	»	5	—	—	обр. 1921 г.
11. Летучева, пасека	1	5	4	9	»	9	—	—	Симской
12. Минка (Мини).	39	77	93	170	»	167	татары	3	»
13. Минская № 26 (Герскины), каз.	2	21	4	25	татары	21	русск.	4	»
14. Мишьярские Вершины № 31, курень	2	3	6	9	русск.	5	татары	4	»
15. Мишьярский № 27, курень	2	10	6	16	»	16	—	—	»
16. Покосный № 31, курень	1	2	3	5	»	5	—	—	»
17. Стойлы, хут.	4	14	11	25	»	25	—	—	обр. 1921 г.
18. Федосова (Миркульева), мельн.	1	3	3	6	»	6	—	—	Симской
19. Шалдинэ, мельн.	2	8	9	17	»	17	—	—	»
3. Еральский сельсовет	672	1396	1621	3017	—	—	—	—	—
1. Ерал, с.	672	1396	1621	3017	русск.	3015	евреп	1	Еральской
4. Илекский сельсовет	591	1253	1643	2896	—	—	—	—	—
1. Белоброва, мельн.	1	2	2	4	русск.	4	—	—	Илекской
2. Илек, с.	415	848	1143	1991	»	1991	—	—	»
3. Каратовский, кор.	1	3	1	4	»	4	—	—	»
4. Козловский, хут.	5	10	22	32	»	32	—	—	обр. 1924 г.
5. Малояз, д.	125	299	372	671	»	666	белор.	5	Илекской
6. Мамаевский, хут.	9	22	19	41	»	41	—	—	обр. 1920 г.
7. Первомайский, хут.	2	5	6	11	»	11	—	—	»
8. Пестрикова, мельн.	2	6	4	10	»	10	—	—	Илекской
9. Силияский (Овчинная), хут.	3	7	13	20	»	20	—	—	»
10. Средний Мыс, хут.	2	5	5	10	»	10	—	—	»
11. Чахловский, хут.	7	12	17	29	»	29	—	—	обр. 1920 г.
12. Черемисский, кор.	9	4	5	9	»	9	—	—	Илекской
13. Шанкин, хут.	10	30	34	64	»	64	—	—	»
5. Муратовский сельсовет	368	845	866	1711	—	—	—	—	—
1. Кудрявцева, мельн.	1	2	2	4	русск.	4	—	—	Еральской
2. Муратовка, с.	367	843	864	1707	»	1706	татары	1	»

Водный источник, при котором расположен населенный пункт	Расстояния в километрах до:												На какой дороге расположен населенный пункт (трактовой, большой, проселочной)	ПРИМЕЧАНИЕ
	Своего			Ближайшей ж.-д. станц. или прист.	Число км.	Школы I ступ.	Медицинских		Ветерин. пункта	Телефона	Телеграфа	Почты		
	Сельсовета	Удпункта	Окр. города				Больницы	Врачебного или фельдш. пункта						
				15	16	17			18	19	20	21		
р. Гремячка	11	32	213	ст. Мишьяр	35	11	32	32	32	11	32	32	просел.	
р. Байдашка	13	34	215	»	37	13	34	34	34	13	34	34	»	
ключи	6	28	209	»	31	6	28	28	28	6	28	28	»	
р. Кострома	9	30	212	»	33	9	30	30	30	9	30	30	»	
ключи	13	34	215	»	37	13	34	34	34	13	34	34	»	
р. Вяпка	7	29	210	»	32	7	29	29	29	7	29	29	»	
р. Мипа	17	28	219	»	31	0	28	28	28	17	28	28	»	
ключи	17	32	224	»	35	4	32	32	32	17	32	32	»	
р. Мишьяр	17	38	219	»	42	17	38	38	38	17	38	38	»	
»	21	43	224	»	46	21	43	43	43	21	43	43	»	
»	13	34	215	»	37	13	34	34	34	13	34	34	»	
ключи	7	29	210	»	32	7	29	29	29	7	29	29	»	
р. Вяпка	5	16	198	»	19	5	16	16	16	5	16	16	»	
»	4	26	207	»	26	4	26	26	26	4	26	26	»	
—	—	—	—	—	—	—	—	—	—	—	—	—	—	
р. Ералка	0	37	160	ст. Кропачево	4	0	0	0	0	0	4	4	тракт.	кооп.
—	—	—	—	—	—	—	—	—	—	—	—	—	—	
р. Илек	2	50	187	ст. Кропачево	29	2	2	2	32	29	29	2	просел.	
»	0	48	187	»	27	0	0	0	30	27	27	0	»	кооп.
ключи	13	61	202	»	39	13	13	13	32	39	39	13	»	
»	7	43	182	»	20	7	7	7	23	20	20	7	»	
»	7	48	187	»	27	0	7	7	30	27	27	7	»	
»	11	43	198	»	37	11	11	11	40	37	37	11	»	
»	7	46	187	»	21	7	7	7	24	21	21	7	»	
»	7	48	187	»	27	1	7	7	31	27	27	7	»	
р. Селияз	2	50	187	»	29	2	2	2	32	29	29	2	»	
ключи	5	52	190	»	31	5	5	5	34	31	31	5	»	
р. Чахлы	4	52	191	»	31	4	4	4	34	31	31	4	»	
речка	9	43	187	»	27	9	9	9	31	27	27	9	»	
ключи	7	48	187	»	32	7	7	7	35	32	32	7	»	
—	—	—	—	—	—	—	—	—	—	—	—	—	—	
р. Конда	1	37	161	ст. Кропачево	12	1	12	12	15	12	12	12	просел.	
»	0	37	168	»	11	0	11	11	14	11	11	11	»	кооп.

Названия: 1. Районов. 2. Сельсоветов. 3. Населенных пунктов (в скобках—названия: национальные, прежние, и местные)	По данным переписи 1926 года								К какой во- лости при- надлежал населенный пункт в 1916 году				
	Число хозяйств	Население			Национальность								
		Муж. пола	Жен. пола	Обоего пола	Преобладающ.		Вторая						
					Название	Населен.	Название	Населен.					
1	2	3	4	5	6	7	8	9	10				
4. Казарма ж. д. 882 клм.	4	8	13	21	русск.	21	—	—	Айлинской				
5. Казарма ж. д. 885 клм.	5	9	7	16	»	16	—	—	свед. нет				
6. Казарма ж. д. 886 клм.	2	7	5	12	»	12	—	—	»				
7. Казарма ж. д. 887 клм.	1	4	5	9	»	9	—	—	Саткинской				
8. Казарма ж. д. 889 клм.	5	11	8	19	»	19	—	—	свед. нет				
9. Казарма ж. д. 891 клм.	3	9	8	17	»	17	—	—	»				
10. Казарма ж. д. 898 клм.	3	9	5	14	»	14	—	—	Саткинской				
11. Коротаевка, выс.	6	7	14	21	»	21	—	—	Айлинской				
12. Кульметьева (Разбойни- кова), д.	174	415	469	884	татары	884	—	—	»				
13. Николаевка, пос.	22	52	52	104	русск.	104	—	—	»				
14. Новая Пристань, с.	205	411	491	902	»	895	украин	7	Саткинской				
15. Соснина, хут.	3	8	5	13	»	13	—	—	Айлинской				
16. Сулея, пос.	119	224	271	495	»	428	татары	29	Саткинской				
17. Сулея, ж. д. ст.	37	79	98	177	»	177	—	—	»				
18. Урал, хут.	6	12	14	26	»	26	—	—	обр. 1924 г.				
19. Павлецова, хут.	3	4	8	12	»	12	—	—	» 1916 г.				
20. Ценилов, хут.	3	7	7	14	»	14	—	—	Айлинской				
21. Ценилов, хут.	1	2	5	7	»	7	—	—	Саткинской				
6. Петропавловский сельсовет	118	254	266	520	—	—	—	—	—				
1. Березяк, кор.	2	4	5	9	русск.	9	—	—	Саткинской				
2. Березяк, печи	7	13	14	27	»	22	немцы	3	»				
3. Верхняя Калагза, печи	26	49	51	100	»	34	татар.	24	»				
4. Калинин, смолокурка	1	6	5	11	»	11	—	—	»				
5. Нижняя Калагза, д.	6	14	17	31	»	26	татары	5	»				
6. Петропавловка (Кутюко- ва), д.	62	145	151	296	»	296	—	—	»				
7. Средняя Калагза, печи	14	23	23	46	»	28	русск.	18	»				
7. Рудничный сельсовет	609	1187	1362	2549	—	—	—	—	—				
1. Бакал (-ский) вместе с Успенским и Тяжелым), рудн.		с	в	е	д	е	н	и	й	н	е	т	Рудничной
2. Катавка (Малая Казар- ма), д.	163	331	381	712	русск.	712	—	—	»				
3. Рудничное (Большая Ка- зарма), с.	446	856	981	1837	»	1823	немцы	8	»				
8. Сикияз-Тамакский сель- совет	153	390	411	801	—	—	—	—	—				
1. Алексеевка, хут.	66	144	173	317	русск.	317	—	—	Еланьинской				
2. Сикияз-Тамак, с.	87	246	238	484	»	484	татары	2	»				

Водный источник, при кото- ром распо- ложен на- селенный пункт	Расстояния в километрах до:													На какой дороге рас- положен населен- ный пункт (трактовой, большой, проселоч- ной)	ПРИМЕ- ЧАНИЕ
	Своего			Ближайшей ж.-д. станц. или прист.		Число клм.	Школы I ступ.	Меди- цинских		Ветерин. пункта	Телефона	Телеграфа	П о ч т ы		
	Сельсовета	Районкома	Окр.города	Название	Число клм.			Больницы	Врачебного или фельдш. пункта						
колодцы	10	17	82	ст. Сулея	10	10	19	19	19	10	10	10	просел.		
»	8	16	80	»	7	7	16	16	16	7	7	7	»		
»	8	16	80	»	6	6	16	16	16	6	6	6	»		
»	12	9	60	»	17	9	9	9	9	9	9	9	»		
»	7	16	80	»	3	3	15	15	15	3	3	3	»		
»	8	17	72	»	1	1	17	17	17	1	1	1	просел.		
ключ	14	28	71	»	6	6	21	21	21	6	6	6	»		
колодцы	4	28	84	»	12	4	5	5	5	4	5	5	»		
р. Ай	5	29	85	»	13	0	7	7	7	7	7	7	»		
»	1	23	80	»	7	1	7	7	7	1	7	7	»		
»	0	23	80	»	7	0	7	7	7	0	7	7	тракт.	кооп.	
»	2	25	82	»	10	2	10	10	10	2	10	10	просел.		
колодцы	7	16	70	»	1/4	0	15	15	15	1/4	1/4	1/4	»		
»	7	16	70	»	0	1/4	15	15	15	0	0	0	»		
р. Ай	3	27	83	»	11	3	11	11	11	3	11	11	»		
»	2	26	82	»	2	2	10	10	10	2	2	2	»		
»	1	23	80	»	1	1	7	7	7	1	7	7	»		
»	1	25	81	»	7	1	8	8	8	1	7	7	»		
—	—	—	—	—	—	—	—	—	—	—	—	—	—		
р. Березяк	25	43	90	ст. Сатка	43	19	43	43	43	19	43	43	тракт.		
»	27	46	93	»	46	22	46	21	46	22	46	46	»		
р. Калагза	19	31	78	»	31	0	31	31	31	0	31	31	просел.		
р. Березяк	30	50	97	»	50	18	50	18	50	23	50	50	»		
р. Калагза	2	44	91	ст. Бакал	28	2	28	28	28	0	28	28	»		
»	0	45	92	»	26	0	26	26	26	0	26	26	»		
»	11	36	83	»	36	9	36	36	36	9	36	36	»		
—	—	—	—	—	—	—	—	—	—	—	—	—	—		
колодцы	2	29	77	ст. Бакал	5	2	5	5	29	5	5	5	просел.		
р. Буланка	3	30	78	»	9	0	9	9	30	9	9	9	»		
»	0	27	75	»	5	0	5	5	27	5	5	5	»	кооп.	
—	—	—	—	—	—	—	—	—	—	—	—	—	—		
р. Ай	4	33	75	ст. Сулея	18	4	12	12	33	12	12	12	просел.		
»	0	37	75	»	18	0	16	16	37	16	16	16	»		

АЛФАВИТ

населенных пунктов ЗЛАТОУСТОВСКОГО округа, Уральской области.

А.

Абдрахманкина 8 *
 Абдулкина 26
 Аджамар 16 *
 Ажигарданские 26
 Азяш 10
 Ай 12
 Ай Урочище 42
 Айлино 38
 Айлино 40 *
 Айская-Верхне 40
 Айский 38
 Айский-Верхне 42
 Акептьева 18
 Алашева 10
 Александровка(-ское)
 8,10,38
 Александровский 16
 Александровский По-
 сад 8 *
 Александровский-
 Царево 16 *
 Алексеевка 44
 Андреевка 34
 Андреевский-Ново 22
 Андреевский-Ново
 22 *
 Анненская 6 *
 Анновка 6
 Аратское 6
 Аргазуйский 26
 Архангельский 12
 Архиповский 32
 Аршинские 12
 Аргинское 10
 Атипский 26
 Ахтенский 10
 Аша-Балашевский
 28 *
 Аша-Малая 30
 Ашинский 28
 Ашинский-Верх 28

Б.

Бабинский 34
 Багрушинские 8

Бадяжинский 10
 Байдашко 36 *
 Байдышевский 34
 Бакал (-ский) 44,
 Бакал (-ский руд-
 ник) 38
 Бакальская 42
 Балаковка 6 *
 Балашевский-Аша
 28 *
 Барак 22,40
 Барак № 15 34
 Барак № 1071 клм.
 16
 Барак Рабочий 34
 Барангул 18
 Барановка 20
 Баранчугова 42
 Баритные 12
 Бармашина 8 *
 Барсуки (-овский) 14
 Барсучий 28
 Бархотные № 2 6
 Барыков 18
 Батарь 12 *
 Баш-Елань 28
 Башарипа 20
 Башмурский 28
 Бедряш 4
 Бедряшские № 17 4
 Бедряшские № 18 4
 Бедряшские № 22 4
 Бедряшские № 23 4
 Бедряшские № 25 4
 Белоброва 36
 Бердеректорский 16
 Бердинские 32
 Бердяуш 40
 Березовая Лука 2 *
 Березяк 44
 Березякский 38
 Биргильда 14
 Бишкиль 14
 Биянка 32,34
 Биянка Большая 34 *
 Богачевых 16
 Боданова 28
 Боженская 42
 Божико 24 *
 Бокова 8

Болонова 14 *
 Болотово 18
 Большая Биянка 34 *
 Большая Запань 38
 Большая Казарма
 44 *
 Больше-Лукинский 6
 Большой Ключевой
 32
 Большой Кыл 38
 Борисова 10
 Ботева 40
 Брод Камешный 40 *
 Будка 8,14,16,40,42
 Будка № 2 10
 Будка № 15 28
 Будка № 19 28
 Будка № 24 28
 Будка № 26 28
 Будка 5 клм 8
 Будка 7 клм 40
 Будка 9 клм 40
 Будка 11 клм 40
 Будка 19 клм 8
 Будка 21 клм 38
 Будка 22 клм 8
 Будка 27 клм 38
 Будка 28 клм 2
 Будка 30 клм 38
 Будка 32 клм 38
 Будка 33 клм 38
 Будка 40 клм 38
 Будка 43 клм 38
 Будка 44 клм 38
 Будка 45 клм 38
 Будка 478 клм 10
 Будка 755 клм 28
 Будка 758 клм 28
 Будка 764 клм 32
 Будка 767 клм 32
 Будка 771 клм 32
 Будка 773 клм 32
 Будка 775 клм 32
 Будка 778 клм 32
 Будка 784 клм 32
 Будка 785 клм 32
 Будка 789 клм 32
 Будка 792 клм 34
 Будка 795 клм 34
 Будка 797 клм 34

Будка 798 клм 34
 Будка 801 клм 34
 Будка 804 клм 34
 Будка 809 клм 34
 Будка 816 клм 34
 Будка 821 клм 2
 Будка 823 клм 2
 Будка 825 клм 2
 Будка 827 клм 2
 Будка 828 клм 2
 Будка 829 клм 2
 Будка 831 клм 2
 Будка 836 клм 2
 Будка 837 клм 2
 Будка 838 клм 8
 Будка 839 клм 8
 Будка 848 клм 8
 Будка 850 клм 8
 Будка 852 клм 8
 Будка 857 клм 8
 Будка 859 клм 8
 Будка 888 клм 42
 Будка 897 клм 42
 Будка 905 клм 40
 Будка 908 клм 40
 Будка 910 клм 40
 Будка 950 клм 12
 Будка 951 клм 12
 Будка 953 клм 12
 Будка 989 клм 22
 Будка 995 клм 22
 Будка 996 клм 22
 Будка 1006 клм 22
 Будка 1007 клм 22
 Будка 1009 клм 22
 Будка 1013 клм 22
 Будка 1021 клм 22
 Будка 1030 клм 16
 Будка 1034 клм 16
 Будка 1038 клм 16
 Будка 1039 клм 16
 Будка 1041 клм 16
 Будка 1043 клм 16
 Будка 1046 клм 26
 Будка 1048 клм 26
 Будка 1052 клм 20
 Будка 1053 клм 20
 Будка 1054 клм 20
 Будка 1057 клм 20
 Будка 1058 клм 20

Будка 1060 клм 20
 Будка 1062 клм 20
 Будка 1068 клм 16
 Будка 1069 клм 16
 Будка 1070 клм 16
 Будка 1071 клм 16
 Будка 1073 клм 16
 Будка 1077 клм 14
 Будка 1080 клм 14
 Будка 1085 клм 14
 Будка 1086 клм 14
 Будка 1090 клм 14
 Бузанова 14
 Буландиха 38
 Булыгин 18
 Бурдина 38
 Бурова (-усовка) 24
 Бутырки 18
 Быковский № 30 34

В.

Вавилово 28
 Вагранка 26 *
 Вакушии 26 *
 Валериановка 42
 Валетный 28
 Ванина Избушка 42 *
 Ваньковские 6
 Ваняшки 40 *
 Ваняшкино 42
 Васил 32
 Васыкин 28
 Век Двадцатый 18
 Верх-Ашинский 28
 Верх-Веселки 42
 Верхгаза-Жигалев-
 кий 6
 Верх-Катав 4
 Верх-Кузь-Елгин-
 ский 28
 Верх-Моисеевский 28
 Верхне-Айская 40
 Верхне-Айский 42
 Верхне-Кюлиньские 2
 Верхние Караси
 (-цкий) 14
 Верхний Кыл 38
 Верхняя Калага 44
 Вершиньы Миньяр-
 ские 36
 Веселки-Верх 42
 Веселовка 42
 Взводный 6 *
 Виляевский 28
 Владимирский 16 *
 Владыкинский 6
 Водокачка Новая 34
 Водокачка Старая 34
 Вознесенка 10
 Волощева 12
 Воробьевский 6
 Воробинский 32
 Воронов 18, 28

Воронова Запань 28
 Восковские 6
 Восьмипросечный 28
 Вязовая 8

Г.

Генеральский Посад
 4 *
 Герскины 36 *
 Глухой 28
 Глухой Остров 12
 Говезов 28
 Годники Холодные 2
 Голожобкина 24 *
 Голошапов 1-й и 2-й
 18
 Горейские 28
 Горка Дубовая 28 *
 Горка Каменная 42
 Гребеньщиков 18
 Гремучий Ключ 32
 Гремячинские 28
 Гремячинский № 29 34
 Гремячинский 32, 36
 Гремячки Устье 36 *
 Гудковский 16
 Гусева Мельница 24

Д.

Дальний 24 *
 Дача 24 *
 Двадцатый Век 18
 Девятипросечный 28
 Деревня Новая 6 *
 Досточный 28
 Дошаный 16
 Дробляки 22 *
 Дубовая Горка 28 *
 Дубовский 28
 Дубовый 28

Е.

Единовер 40
 Екатерининский По-
 сад 8 *
 Екатеринбург 8
 Еланчик 18 *
 Еланчиковский 18
 Елашь-Баш 28
 Елга-Мань 30
 Елгинский-Каузы 28
 Елгинский-Верх-
 Кузь 28
 Елгинский-Нижне-
 Кузь 30
 Елисеевский 28
 Енченков 16
 Ерал 34, 36
 Еральский 28

Ж.

Жебреев 24
 Желтый 28
 Жигалевский Верх-
 газа 6
 Жмаева 18
 Жукатау 40

З.

Забалдина 10
 Загирева 12
 Заимка 20 *
 Заимка Миронова
 24 *
 Замочки 28
 Заозерный 20 *
 Запань 6
 Запань № 16 6
 Запань № 26 6
 Запань Большая 38
 Запань Воронова 28
 Запань Малая 38
 Запивалово (-ский)
 14
 Запрудовка 2
 Зауралово-Мельни-
 ково 24
 Захарова 42
 Зеленуш 18
 Зенгур 42
 Зиновьевский 22
 Златоуст 2
 Злобина 26
 Злоказова 14
 Злоказово 10
 Зоринский 28
 Зубова 12
 Зюраткуль 38
 Зюраткульский 38

И.

Ивалда 42
 Ивановка 28
 Ивановка-Ново 8
 Ивановский 14
 Ивановский-Катав 2
 Ивановский-Юрезань
 8
 Ижигар 26
 Избушка Ванина 42 *
 Известковые 22
 Изолятор 24
 Икинский 28
 Илек 36
 Ильменский-Северо
 18
 Индашты 22 *
 Индаштинские 22

К.

Кадочниково 24
 Казаманинский 32
 Казанский 14
 Казанцевский 14 *
 Казарма 40
 Казарма Большая 44
 Казарма Малая 44
 Казарма 1 клм 40
 Казарма 13 клм 2
 Казарма 19 клм 4
 Казарма 25 клм 4
 Казарма 30 клм 2
 Казарма 747 клм 28
 Казарма 749 клм 28
 Казарма 800 клм 34
 Казарма 882 клм 44
 Казарма 885 клм 44
 Казарма 886 клм 44
 Казарма 887 клм 44
 Казарма 889 клм 44
 Казарма 891 клм 44
 Казарма 898 клм 44
 Казарма 906 клм 40
 Казарма 943 клм 12
 Казарма 1026 клм 18
 Казарма 1028 клм 18
 Казарма 1029 клм 18
 Казарма 1059 клм 20
 Казарма 1072 клм 16
 Казбаевский 14
 Калага Верхняя 44
 Калага Нижняя 44
 Калага Средняя 44
 Калинина 44
 Калиновский 28
 Камбулат (-ский) 14
 Каменная Горка 42
 Каменный Брод 40 *
 Камерчепский 28
 Карабашево 22
 Карагайский 32
 Карагуза 8 *
 Караси Верхние 14
 Караси Нижние 14
 Карась 18
 Каратал 24
 Каратовский 36
 Каратоусский 36
 Карауловка 6
 Карауловский 6
 Карпов 20
 Каскин 18 *
 Каскиновский 18
 Катав 2
 Катав-Верх 4
 Катав-Усть 2, 4
 Катав-Иваловский 2
 Катавка 44
 Катаева (-ский) 18
 Катай (-ский) 2
 Католина 10
 Каузы-Елгинский 28

Кашиной 38
Кисегач 26
Киселевские 28
Кислярский-Нижне
30
Кисыкульский 24
Кленовский 28
Ключ Гремучий 32
Ключ Красный 42
Ключ Черный 10 *
Ключевой Большой
32
Ключевская 1-я 24
Ключевские 28
Ключевские-Нижне
30
Ключевской(-инский)
14
Ключицкий Первый
32
Кноплинский-Усть 22
Кноплинские-Верхне
2
Кноплинские-Нижне 2
Кноплинские-Средне 2
Кобелькова 38,40
Ковалевские 10
Козинские 28
Козлова 10
Козловка 20
Козловский 18,36
Кокуй 26
Колдинские 32
Колодкино 24
Комсомолец 14
Кондаковский 18 *
Копырина 26
Копытова 18
Кордон № 3 26
Кордон № 4 26
Кордон № 7 26
Кордон № 736 4
Коробкова 24 *
Коростелева 38
Коротаевка 44
Коротаново (-ский)
14
Коротков 20
Косачево 24
Косой 36
Кострома 36 *
Костромской 36
Кочетавский 28
Кочкари 6
Кошигина 26
Кошкуль 18
Красный Ключ 42
Красный Уголок 12
Кременные 28
Крепость 26 *
Крестовские 6
Кропачево 34
Круглая 4 *
Круглая Шишка 2,4
Круглый 32

Крыжановка (-ский)
24
Кряжевской 32
Куваши 42
Кувашинский Ку-
рень 24
Кугалинский (-лы) 16
Кудряцева 36
Кукалинский Озе-
рок 26 *
Кульметьева 44
Кундравинская 20 *
Кундравинская Сло-
бода 20 *
Кундравинский 20
Кундравы 20
Курашенский-Усть
30
Курга Нижняя 4 *
Курга Средняя 4 *
Курень Кувашинский
42
Курьенский 30,
Куса 10
Куса (-инский) 10
Кусинские 10
Кусь-Елгинский-
Верх 28
Кусь-Елгинский-
Нижне 30
Куткурский (-ка) 4
Кутюкова 44 *
Куштумга (-инская)
24
Куштуба 18
Куянай 40
Куяновский 12 *
Кыл Большой 38
Кыл Верхний 38
Кыл Малый 38

Л.

Лазарга 4 *
Лавина 36 *
Левинский 36
Лемазы 4 *
Лемеза 4
Лемезинские № 1,
№ 2, № 4, № 5,
№ 27 4
Лемезинский 30
Ленина 14
Ленинский 18
Леонтьев 30
Лесоопильный Завод
10
Летучева 36
Лимоновка 6
Лопатин 20
Лука Березовая 2 *
Лукинский-Больше 6
Лукинский-Мало 6

М.

Малая Аша 30
Малая Запань 38
Малая Казарма 44 *
Малкова 26
Малковский (-в) 26
Мало-Лукинский 6
Малояз 36
Малый Кыл 38
Мальшевские 6
Мальцева 12
Мамаевский 36
Мань-Елга 30
Мараскалинский 18
Маришский 18 *
Маскайка (-ский) 14
Медведевка 12
Медведевские Тор-
фяники 38
Медведевский 16
Медвежий 30
Межевой 30
Мелентьева 16 *
Мельниково-Заура-
лово 24
Мельниковский 16
Мельница 18,24
Мельница № 24 16
Мельница № 27 20
Мельница № 28 20
Мельница Гусева 24
Мельнова 12
Меньшиков 20
Меньшикова 12
Меседа 8
Месяды 8 *
Метушинский 30
Миасс 16,18
Миасская группа пе-
чей 24
Миасский 24
Миассовский 24
Миши 36 *
Минка (-ское) 2,6,36
Минская 36
Минский Завод 6 *
Миньяр 32
Миньяр (-ский) 32
Миньярский 36
Миньярские Верш-
ны 36
Миркульева 36 *
Миронова Заимка
24 *
Мисян 20
Михайловка 40
Михайловское 6 *
Михалева 12
Моисеевский-Верх 28
Моисеевский-Нижне
30
Молостова 10
Монастырь 40

Монастырь 24 *
Мост Смирный 2
Моховой 32
Мраморные 12
Муравей 32
Муратовка 36
Муратовский 30
Муталанский 30
Мухорина 40
Мыс Средний 36
Мышлялова 12
Мясникова 34
Мясниковская 30

Н.

На Ключе 20 *
Неприханский (-но)
14
Неседа 8 *
Нехороших 10
Нижне-Кислярский
30
Нижне-Ключевские
30
Нижне-Кноплинские 2
Нижне-Кусь-Елгин-
ский 30
Нижне-Моисеевский
30
Нижне-Полянский 30
Нижне-Салтыбам-
ский 30
Нижне-Симский 30
Нижние Карасы
(-ситский) 14
Нижняя Калагза 44
Нижняя Курга 4 *
Николаевка 44
Никольские 12
Никольский 10
Нися-Черновской 6
Новая Водокачка 34
Новая Деревня 6 *
Новая Пристань 44
Ново-Андреевский 22
Ново-Андреевский
22 *
Ново-Ивановка 8
Ново-Тагильская 24
Новый Точильный 30

О.

Овчинная 36 *
Озерок Кукалинский
2-й 26 *
Орлов 26
Орловка 6
Остров Глухой 12
Осьминин 20
Осьмушка 18
Отводский 2
Отлян 18 *

П.

Повлецова 44
 Падучин 20
 Палаты Шамаковские 42 *
 Папцырного 20
 Пастушинский 32
 Патюгов 20
 Первое Мая 14
 Первомайский 30,36
 Первуха (-ина) 8
 Первый Ключинский 32
 Перерытка № 13 6
 Переход 20
 Пестрикова 36
 Петропавловка 40,44
 Петропавловский 12
 Печи 42
 Печи № 1 6
 Печи № 4 4
 Печи № 5 4
 Печи № 8 4
 Печи № 10 4
 Печи № 18 4
 Печи № 19 4
 Печи № 20 4
 Печи № 23 4
 Печи № 28 4
 Печи № 30 4
 Пиоперы 24
 Пичугов 20
 Плотинка Семibrатская 42
 Повальные 10
 Подчинский 32
 Пожосный 30
 Покосный № 34 36
 Поликарпов 24
 Половинка 20
 Половинка 42 *
 Полуктова 18
 Полуказарма 40,42
 Полуказарма 4 клм 40
 Полуказарма 7 клм 2
 Полуказарма 12 клм 40
 Полуказарма № 13 30
 Полуказарма 15 клм 40
 Полуказарма 461 клм 12
 Полуказарма 465 клм 12
 Полуказарма 476 клм 10
 Полуказарма 477 клм 10
 Полуказарма 793 клм 34

Полуказарма 803 клм 34
 Полуказарма 806, 812 клм 34
 Полуказарма 814 клм 34
 Полуказарма 835 клм 2
 Полуказарма 901 клм 40
 Полуказарма 908 клм 40
 Полуказарма 984 клм 22
 Полуказарма 985 клм 22
 Полуказарма 990 клм 22
 Полуказарма 992 клм 22
 Полуказарма 1000 клм 22
 Полуказарма 1004 клм 22
 Полуказарма 1005 клм 22
 Полуказарма 1008 клм 22
 Полуказарма 1012 клм 22
 Полуказарма 1015 клм 22
 Полуказарма 1035 клм 18
 Полуказарма 1037 клм 18
 Полуказарма 1041 клм 18
 Полуказарма 1051 клм 26
 Полуказарма 1059 клм 20
 Полуказарма 1066 клм 20
 Полуказарма 1083 клм 16
 Полуказарма 1087 клм 16
 Полушкина 38
 Поляна 36 *
 Полянский-Нижне 30
 Попомарев 20
 Поповская Статья 20 *
 Порочи 42
 Посад-Александровский 8
 Посад-Генеральский 4
 Посад-Екатерининский 8
 Похлебаева 6
 Пристань Новая 44
 Пристань Старая 40

Притес 42
 Пролетарский 24
 Прутовская Статья 16
 Пустоозеровский (-в) 26
 Пчела 40
 Пчельник 18 *

Р.

Рабочий Барак 34
 Разбойникова 44 *
 Раз'езд 5 клм 2
 Рахманка 8 *
 Репинские 30
 Речка Черная 26 *
 Решетовский 30
 Романовка 42
 Российская 20
 Рудничное 44
 Рябиновские 10
 Рябиновский 10
 Рябухин 12

С.

Саламатовский 18 *
 Салган 42
 Салинская Казенная дача 4
 Салинские № 6 4
 Салинские № 7 4
 Салинские № 9 4
 Салинские № 10 4
 Салинские № 11 4
 Салинские № 12 4
 Салинские № 15 4
 Салтыбашский-Нижне 30
 Самара (-ский) 14
 Самаринские 32
 Самаринские-Усть 32
 Самодуровка 4
 Самодуровка 4 *
 Санатория 26
 Сарафаново 20
 Сарафановская 20 *
 Сардаткульские 22
 Сатка (-инский) 38
 Сатлык 34
 Свинына 10
 Свиридова 38
 Северный 30
 Северо-Ильменский 18
 Селянский 24
 Семенова 2-я 18
 Семibrатская Плотинка 42
 Семibrатский 42
 Семьянинова 6
 Серпиевка 6
 Полуказарма клм 34

Сесюнина 42
 Сибирка 38
 Сивинский 30
 Сикяз-Тамак 44
 Сплавный Трех-Грантный 30
 Силиянский 36
 Сим (-ский) 34
 Симская 34
 Симский-Нижне 30
 Слальный 30
 Склемена 18 *
 Скоробогатов 20
 Слобода Кундравинская 20 *
 Смирный Мост 2
 Смоленский 14 *
 Смородинный 6
 Советская 24
 Соленовский 30,34
 Солёные № 1, № 2 6
 Сорокина 26
 Соснина 44
 Сплавной 34
 Средне-Кюолинские 2
 Средний 30
 Средний Мыс 36
 Средняя Калагза 44
 Средняя Курга 4 *
 Срытовские 6
 Старая Водокачка 34
 Старая Пристань 40
 Статья Прутовская 16
 Статья Поповская 20 *
 Статья Фанбуловская 18 *
 Степаненков 20
 Стойлы 36
 Стругов 20
 Стушино 20
 Судушешикова 20 *
 Сукташ 40
 Суля 44
 Судуяновский 6
 Сункуль 26
 Сункульский 14
 Суходол 36 *
 Сухотаменские 24
 Сухотинский 30
 Сучкова 12 *
 Сыромолотова 42
 Сыростан 22
 Сырцова-Шереметьева 38
 Сычева 10,12

Т.

Табан 26
 Тагильская-Ново 24
 Таловские 24
 Тамак-Спикяз 44

Твердышевские 30
 Твердышевский 30
 Темир 24
 Теплая 6
 Терехтинские 12
 Терехтинский 12
 Терпиловский 30
 Титова 12
 Торсунова 42
 Торфяники Медведские 38
 Тохтубаева 14 *
 Тохтубай 14,16
 Точильный-Новый 30
 Травниковский (-ки) 16
 Трапшпатский 30
 Трехгранный 30
 Трехгранный-Сплавный 30
 Тройгатский 30
 Троцкий 14
 Труд 40
 Трудовой 18
 Трущобные 30
 Тукайка 4 *
 Тундуш 42
 Тургояк 22,24
 Тургоякская Детская Колония 24
 Тургоякские 24
 Тургоякский Дом Отдыха 24
 Тушево 14
 Тьелгинские (-га) 22
 Тюбеляс 8
 Тюльмень 4
 Тюлюк 8
 Тюлюкский 8
 Тяжелый 44 *

У.

Увелька 24
 Уголок Красный 12
 У Горы Зигальга 8
 Уксая 30
 Унеган 26
 Урак 42
 Урал 44
 Ургалинский 10
 Уржумка 22
 Урочище Ай 42
 Усмановский 30
 Успенский 44 *
 Устиново 24
 Усть-Катав 2,4
 Усть-Кюлиинский 22
 Усть-Курашенский 30
 Усть-Самаринские 32
 Устье Гремячки 36 *
 Учебно-показательная пасака 26
 Уштаганка (-ское) 24
 Ущелочный 30

Ф.

Фаньбуловская Статья 18 *
 Федосова 36
 Филатова 42
 Филимоново 26
 Фомияские Жилы 14

Х.

Халезин 20
 Халезина 24 *

Хлебный 32 *
 Хлызова 24 *
 Холодные Годшики 2
 Хомутов 20
 Хомутов 20 *
 Хребет 22
 Хуторский 42

Ц.

Царево-Александровский 16
 Цепилы 44
 Центральная 30
 Центральные № 1 2

Ч.

Чехловский 36
 Чебаркуль 20,26
 Чебурты 26
 Черемисский 36
 Черная Речка 26 *
 Черновское 26
 Черновский-Нися 6
 Черногазский 30
 Чернореченский 30
 Черный Ключ 10 *
 Чеславка (-ский) 12
 Чудодей 40

Ш.

Шаламанский 32
 Шалашевский 32
 Шалдина 36
 Шанкин 36
 Шапошников 32

Шарали (-ева) 26
 Шарали 2-е 24 *
 Шатанова 16 *
 Шахматово (-ский) 16,20
 Шелехманова 38
 Шеломыховский 32
 Шереметьева-Сирцова 38
 Шиповский 6
 Ширяевский 20
 Шишалов 34 *
 Шишка Круглая 2,4
 Шамаковские Палаты 42 *
 Шорова 38
 Шталомные 2
 Шубина 4
 Шумга 1, 2 и 3 10
 Шумные 32

Щ.

Щапинский 16
 Щапинский-Южно 42

Ю.

Южно-Щапинский 42
 Южный 32
 Южный 42 *
 Юрезань-Ивановский 8 *
 Юрюзаль 8

Я.

Ягуны 6 *
 Янтыковский 32
 Яхино 34

**ЗАМЕЧЕННЫЕ ОПЕЧАТКИ
в алфавите Златоустовского округа.**

№ № страниц.	Столбец	Строка	Напечатано	Должно быть
46	1	14 снизу	Аргаузийский 26	Аргаузский 26
»	1	7 »	Аша-Балашевский 28 *	Аша-Балашовский 28 *
»	2	10 сверху	Балашевский-Аша 28 *	Балашовский-Аша 28 *
48	2	6 »	Кувашинский Ку- рень 24	Кувашинский Ку- рень 42
49	1	2 »	Повлецова 44	Павлецова 44
»	4	12 »	Склемена 18 *	Склемина 18 *
»	»	19 »	Советская 24	Советская № 32 24
»	»	16 снизу	Сункуль 26	Сунукуль 26
»	»	15 »	Сункульский 14	Сунукульский № 4 14
50	2	9 »	Фанбуловская Статья 18 *	Фанбуловская Статья 18 *
»	3	15 сверху	Чехловский 36	Чахловский 36
»	»	12 снизу	Черновский-Нися 6	Черновской-Нися 6

ЗАМЕЧЕННЫЕ ОПЕЧАТКИ
в списке населенных пунктов Златоустовского округа.

№ № страниц.	Графа	Строка	Напечатано	Должно быть
12	1	14 сверху	Меньщикова	Меньщикова
15	21	11 снизу	11	0
»	22	12 »	0	11
18	1	14 »	Куштюба	Куштюба
19	17	14 »	9	0
42	1	21 »	Южно-Шапинский	Южно-Шапинский

