

BANCO CHINCHORRO

- PATRIMONIO ARQUEOLÓGICO E HISTÓRICO SUMERGIDO EN LA RESERVA DE LA BIOSFERA BANCO CHINCHORRO, QUINTANA ROO.
- 68 SITIOS ARQUEOLÓGICOS LOCALIZADOS DURANTE LAS CAMPAÑAS DE MAR ENTRE 2006-2012.

Banco Chinchorro en México es un falso atolón que forma parte de Sistema Arrecifal Mesoamericano, que corre paralelo al litoral caribeño de México, Belice, Guatemala y Honduras. Además, Chinchorro contiene una muestra y síntesis de la historia de la navegación en América, desde el siglo XVI hasta nuestros días, que resulta esencial para comprender algunos aspectos de nuestro pasado.

RESERVA DE LA BIOSFERA BANCO CHINCHORRO
Decreতা el 9 de julio de 1996

Fauna marina

Corales: Casi 100 especies, entre blandos y duros.
Eponjas: Más de 35 tipos.
Moluscos y crustáceos: 104 especies.
El caracol rosado y la langosta tienen una relevante importancia comercial.
Medusas, anémonas, erizos.
Peces: Seis especies de tiburones y rayas, y 199 de otros animales acuáticos vertebrados.
Mamíferos: Falsas orcas y delfines.
Reptiles: Tortugas caguama, blanca y Carey que se encuentran en veda total.

Fauna terrestre

Aves: Locales y migratorias, más de 120 especies, entre ellas el rabihorcado, la cerceta aliazul, el gavilán de caminos, la garza morena y la cigüeña.
Reptiles: Cocodrilo americano.

Flora

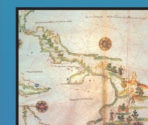
Algas y pastos: Varios tipos.
Manglar: Cuatro especies.
Matorral: El típico de esta zona geográfica. Además de otras especies de las categorías raras, amenazadas o protegidas.

Descripción

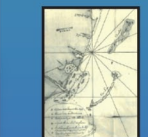
Forma parte del Sistema Arrecifal Mesoamericano o Gran Arrecife Maya, el cual se extiende a lo largo de mil kilómetros frente a las tierras continentales de México y Centroamérica.



Representación de Chinchorro bajo el nombre de "Quitasueños". Carta de la Península de Yucatán y Golfo de Honduras, Alonso de Santa Cruz, 1560.



Chinchorro imaginario en el clásico de Joan Blaeu, 1663. Yucatán está representado como isla y el norte está hacia abajo.

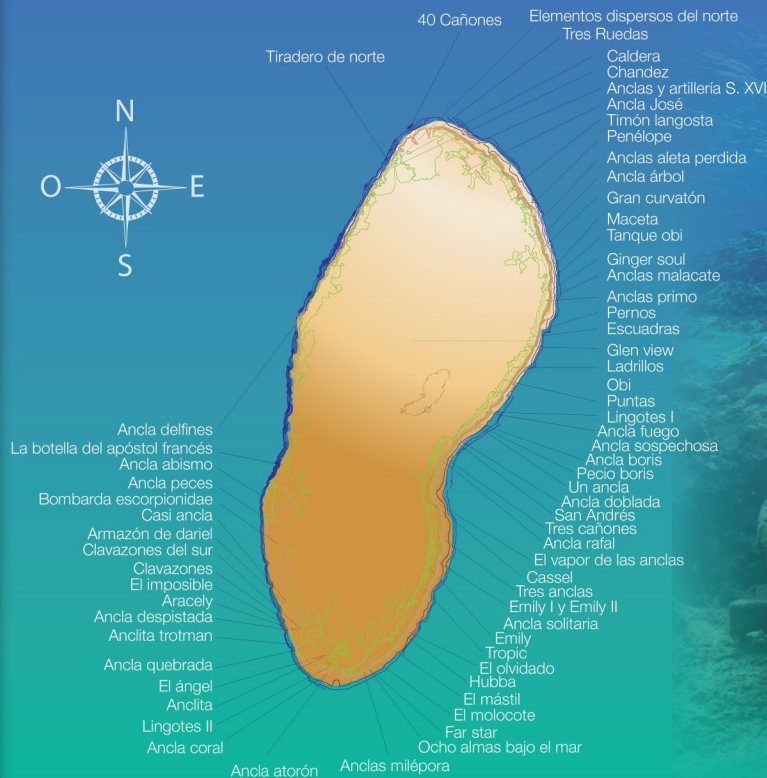


Mapa de la Real Armada española que muestra los esfuerzos para recorrer el litoral oriental de Yucatán y desalojar a los ingleses establecidos en esta área, 1725.



Carta Postal conmemorativa de 1902 en la que se muestran dos faros en Banco Chinchorro (Cayo Norte y Cayo Lobos), un buque de vapor y unos veleros.

PASEO VIRTUAL



www.inah.gov.mx/bancochinchorro

