



دولة فلسطين  
مجلس الوزراء

قرار مجلس الوزراء رقم (م/17/154/17/154/م/و.ر.ح) لعام 2017م  
انتخابات مجالس الهيئات المحلية (المرحلة التكميلية والثانية) لعام 2017م  
بناءً على الصلاحيات المخولة لنا قانوناً

وتسيب وزير الحكم المحلي

وبناءً على مقتضيات المصلحة العامة

ويعد الاطلاع على القانون الأساسي المعدل لسنة 2003م وتعديلاته؛

وعلى قانون انتخاب مجالس الهيئات المحلية رقم (10) لسنة 2005م وتعديلاته؛

وعلى قانون الهيئات المحلية رقم (1) لسنة 1997م وتعديلاته؛

وعلى القرار يقانون بشأن الانتخابات العامة رقم (1) لسنة 2007م؛

وعلى نظام إجراءات انتخاب مجالس الهيئات المحلية رقم (3) لسنة 2011م؛

وعلى قرار مجلس الوزراء رقم (م/17/137/08/م/و.ر.ح) لعام 2017م؛

قرر مجلس الوزراء في جلسته المنعقدة في مدينة رام الله بتاريخ (2017/05/30م) ما يلي:

المادة الأولى

إجراء انتخابات مجالس الهيئات المحلية (المرحلة التكميلية والثانية)، على النحو التالي:

1- إجراء الانتخابات التكميلية لمجالس الهيئات المحلية في المحافظات الشمالية، يوم السبت الموافق 2017/07/29م،

وفقاً للكشف المرفق بهذا القرار.

2- إجراء انتخابات مجالس الهيئات المحلية في المحافظات الجنوبية (المرحلة الثانية) يوم السبت الموافق

2017/10/14م، وفقاً للكشف المرفق بهذا القرار.

المادة الثانية

1- تكليف لجنة الانتخابات المركزية بالبدء في إجراء كافة التحضيرات والترتيبات الفنية اللازمة لتنظيم انتخابات مجالس

الهيئات المحلية في موعدها المحدد في المادة الأولى.

2- تكليف وزير الحكم المحلي نيابة عن مجلس الوزراء بمتابعة تنظيم وإجراء الانتخابات مع لجنة الانتخابات المركزية.

المادة الثالثة

يلغى كل ما يتعارض مع أحكام هذا القرار.

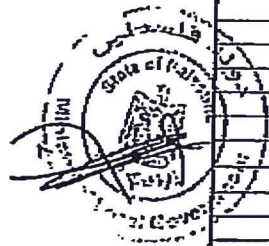
المادة الرابعة

على الجهات المختصة تنفيذ أحكام هذا القرار كل فيما يخصه، ويعمل به من تاريخ صدوره، وينشر في الجريدة الرسمية.

صدر في مدينة رام الله بتاريخ 2017/05/30م.





رقم التسمية	اسم التسمية	Authority Name	عدد التسمية	ملاحظات
1	جبل	Jabal'	9	تشمل جميع التلال (تلال) - شمال جبل القدس (القدس) - جنوب بيت لحم
2	هولندا	Ar Rama	9	تلال
3	التماسة	Al 'Azaha	9	التماسة
4	القفور	Al Kufar	9	القفور
5	القيرون	Al Yemun	13	القيرون
6	اللقوت	Umm al Tul	9	اللقوت
7	زفا	Raba	9	تشمل جزيرة زفا، وجزيرة نزارم الزفا
8	ميركا	Mirka	9	ميركا
9	باردالا	Bardala	8	باردالا
10	الأنبار	An Nasseriya	9	الأنبار
11	الغروب	Al 'Aqbariya	9	تشمل جبل القدس، جبل القدس
12	الغروب	Al Lubban ash Sharqiya	9	الغروب
13	البيضا	Jisriya	9	البيضا
14	بيت حسن	Beit Hasan	9	بيت حسن
15	زما	Zama	9	زما
16	فالكا	Falka	9	فالكا
17	أموري	'Amuriya	9	أموري
18	أصارتا	'Asarta	9	أصارتا
19	عين شيبلي	Ein Shibli	9	تشمل عرب القدس
20	قريوت	Qaryut	9	قريوت
21	كفر قالي	Kufr Qallil	9	كفر قالي
22	نيسف جليل	Nisf Jubel	8	نيسف جليل
23	العرب الغربي	Al 'Arab Al Gzbi	9	العرب الغربي
24	إمعاتين	Imعاتين	9	إمعاتين
25	بقة الخلب	Baqat al Hatab	9	بقة الخلب
26	بيت أمين	Beit Amin	9	بيت أمين
27	عرب أبو فندا	'Arab Abu Fanda	9	عرب أبو فندا
28	عرب الرمالين الجنوبي	'Arab al Rimalin al Janubi	9	عرب الرمالين الجنوبي
29	عرب الرمالين الشمالي	'Arab al Rimalin al Shami	9	عرب الرمالين الشمالي
30	عزرون علة	'Azaron 'Atma	9	عزرون علة
31	كفر لاف	Kufr Laf	9	كفر لاف
32	الكفا	Alkafa	9	الكفا
33	القرية قبي حشان	Qarawat Bani Haskan	15	القرية قبي حشان




Handwritten signature and date: 10/10/2007


34	قريّة	Qira	9	قريّة
35	لقية	Al Tayba	11	لقية
36	المرزعة الشرقية	Al Mezra'ah Sharqiya	11	المرزعة الشرقية
37	بيت سيرا	Beit Sira	9	بيت سيرا
38	بيت غزّ فطنا	Beit 'Ural Tabia	9	بيت غزّ فطنا
39	بيت غزّ فطنا	Beit 'Ural Fuwa	9	بيت غزّ فطنا
40	قريّة أبو فالح	Khurbat Abu Falah	9	قريّة أبو فالح
41	قريّة بني حنّوك	Khurbat Beni Hanukh	9	قريّة بني حنّوك
42	رمانون	Ramnun	8	رمانون
43	سيرا	Sirwad	13	سيرا
44	شابتين	Shabtin	8	شابتين
45	عابود	'Abud	8	عابود
46	عجلون	'Ajjul	9	عجلون
47	عين سينا	Ein Sinya	9	عين سينا
48	عين عريك	Ein 'Arik	8	عين عريك
49	كفر ماتيّك	Kufr Matik	9	كفر ماتيّك
50	عابود	'Abud	8	عابود
51	المرزعة	Ash Sharawra	9	المرزعة
52	الواصة	Al Walsaj	9	الواصة
53	بيت فاجر	Beit Fajjar	11	بيت فاجر
54	تروع	Tuquf	11	تروع
55	حوشان	Husan	9	حوشان
56	عزّون الرشيدية	'Arab ar Rashidiya	9	عزّون الرشيدية
57	كيسان	Kisayn	9	كيسان
58	وادي القيسن	Wadi an Nis	9	وادي القيسن
59	قروبي	Al Turvani	9	قروبي
60	الكعبة - ارض درج (الزندان)	Al Ka'abneh - Oca Adaraj (Alzayyadan)	9	الكعبة - ارض درج (الزندان)
61	الحدية - كعبية	Al Najada - Al Ka'abneh	9	الحدية - كعبية
62	بعلبعل	Imnefzil	9	بعلبعل
63	بئر القنبل فطنا	Deir al 'Assal al Tabia	9	بئر القنبل فطنا
64	سويّا	Scaya	8	سويّا
65	كزّنة	Kanna	8	كزّنة
66	نوبا	Nuba	11	نوبا



عدد قطع القمامة والتربة المختلفة حائلا على العلم الوطني والملحة العامة الخردل في قطاعات جديدة	خربة طفا	11	Belt Furik	بيت فوريك	67
قسم ( ٦ ) أعضاء من أصل ( ٦ ) مختاراتهم		9	Kafr Nima	كفر نيمة	68
قسم ( ٦ ) أعضاء من أصل ( ١١ ) مختاراتهم		11	Bani Zeid ash Sharqiya	باني زيد الشرقي	69
لجنة أعضاء الأعضاء		11	'Abwein	عوين	70



البلديات	التقسيمات الفرعية للبلدية		عدد البلديات	Authority Name	اسم البلدية المحلية	الترتيب حسب المساحة
	الرقم	الاسم				
	552681	ار قنصر (قرية الجبلية)	11	Um Al-Naser (Al Qaraya al Badawiya)	ار قنصر (القرية الجبلية)	1
	552740	بیت خانون	13	Belt Hanun	بیت خانون	2
	552695	بیت لاهيا	13	Belt Lahiya	بیت لاهيا	3
	552790	جباليا				
	552755	بلدین جباليا	15	Jabalya	جباليا	4
	602945	المغراة	11	Al Mughraqa	المغراة	5
	603045	خبر الوبك	11	Iuhorad Dik	خبر الوبك	6
	602825	غزة	15	Gaza	غزة	7
	602775	مدينة غزة				
	602900	مدينة غزة	11	Madinat Gaza	مدينة غزة	8
	653145	بئر الجب	13	Al Bureij	بئر الجب	9
	653140	الزويلا	13	Az Zawayda	الزويلا	10
	653250	المسافر	11	Al Musaddar	المسافر	11
	653215	الغزالي	13	Al Maghazi	الغزالي	12
	653070	المنزلة	13	An Nusairat	المنزلة	13
	653065	بئر الجب	15	Deiral Batah	بئر الجب	14
	653200	وادي سلس	11	Wadi ar Salas	وادي سلس	15
	653276	فخخري	11	Al Fakhkhari	فخخري	16
	703485	القرارة	13	Al Qarara	القرارة	17
	703370	باني سبيلا	13	Bani Sbeila	باني سبيلا	18
	703425	الغزالي	13	Al Qarara	الغزالي	17
	703420	باني سبيلا	13	Bani Sbeila	باني سبيلا	18
	703410	باني سبيلا	13	Bani Sbeila	باني سبيلا	18
	703410	باني سبيلا	13	Bani Sbeila	باني سبيلا	18
	703470	خزاعة	11	Khuz'a	خزاعة	20
	703430	أبسان الجديدة	11	Abasan al Jadida	أبسان الجديدة	21
	703445	أبسان الكبيرة	13	Abasan al Kabira	أبسان الكبيرة	22
	753500	الناصر	11	Al-Nasser	الناصر	23
	753490	الناصر	11	Al-Nasser	الناصر	23
	753495	الناصر	15	Rafah	الناصر	24
	753505	الشوكا	11	Al Shokai	الشوكا	25



Handwritten signature and date: 7/10/2017