

TIB (Ø/V)



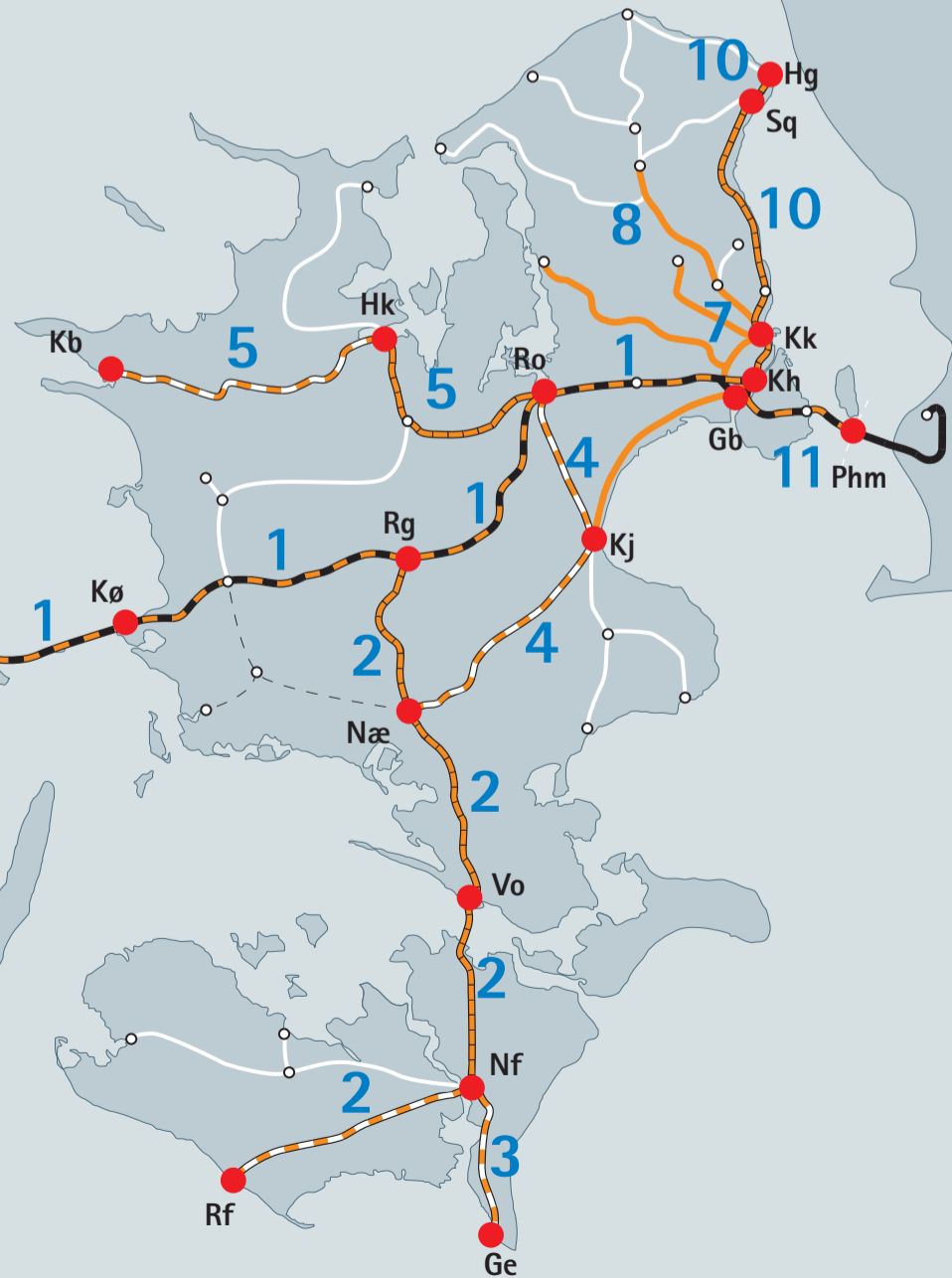
TIB-oversigtskort

1. København - Fredericia / Taulov
2. Ringsted - Rødby Færge
3. Nykøbing F - Gedser
4. Roskilde - Køge - Næstved
5. Roskilde - Kalundborg
7. Lersøen - Østerport

8. S-baner

10. København - Helsingør
11. København H / Vigerslev - Peberholm

21. Odense - Svendborg
23. Fredericia - Århus H
24. Århus H - Aalborg
25. Aalborg - Frederikshavn
26. Fredericia - Padborg
28. Sønderborg - Tinglev
29. Lunderskov - Esbjerg
30. Bramming - Tønder
31. Esbjerg - Struer
32. Langå - Struer
33. Holstebro - Vejle
34. Struer - Thisted
35. Skanderborg - Skjern
36. Århus - Grenaa

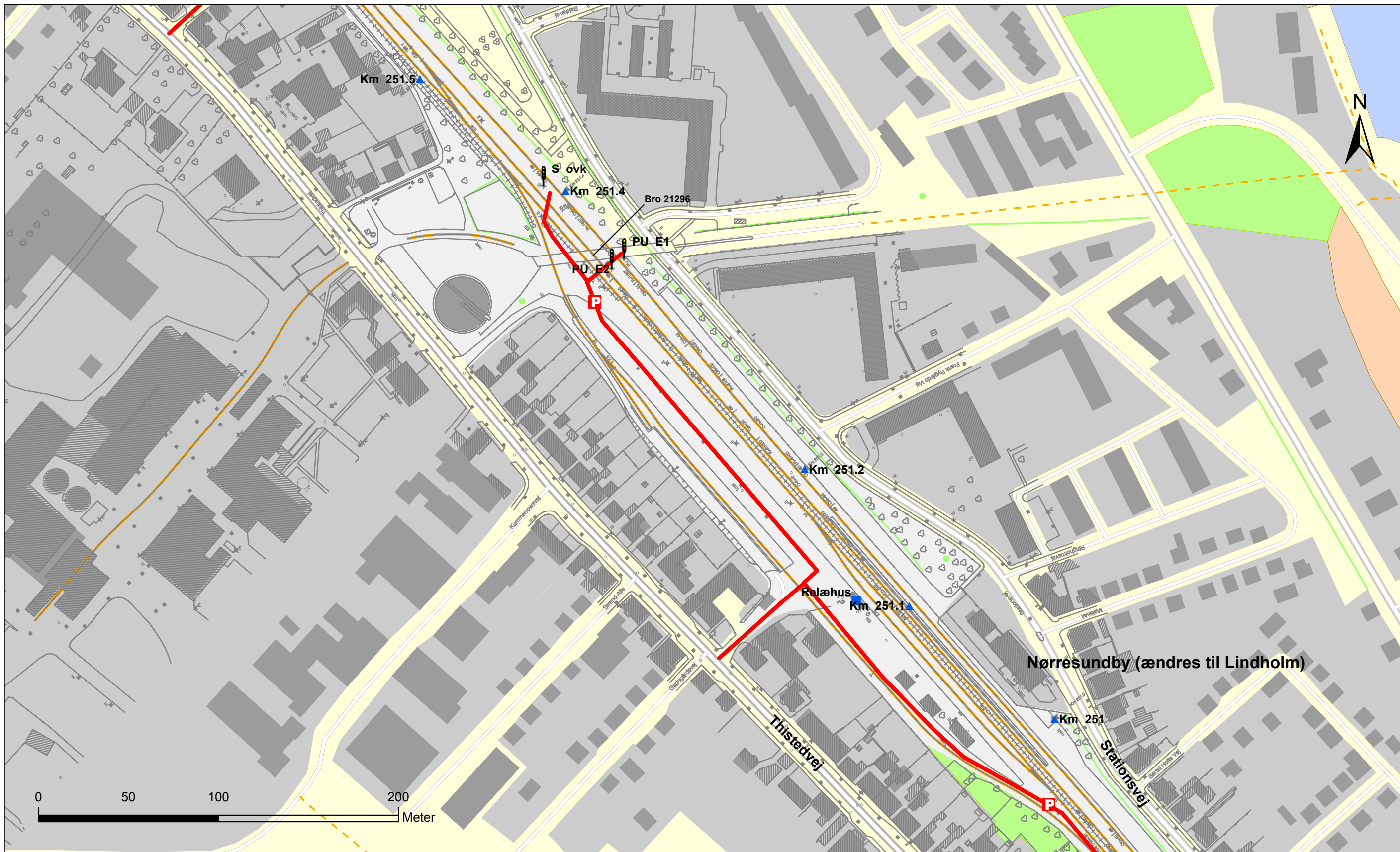






**Oversigtskort
Aalborg - Hjørring
Adgangsveje**

BTR-strækning: 252
Kilometer: 251.0 - 251.5
Dato: 06.05.2002





**Oversigtskort
Aalborg - Hjørring
Adgangsveje**

BTR-strækning: 252
Kilometer: 251.5 - 252.0
Dato: 06.05.2002



banestyrelsen



**Oversigtskort
Aalborg - Hjørring
Adgangsveje**

BTR-strækning: 252
Kilometer: 140
Dato: 06.05.2002



Nørresundby havn

banestyrelsen



**Oversigtskort
Aalborg - Hjørring
Adgangsveje**

BTR-strækning: 252
Kilometer: 252.0 - 253.0
Dato: 06.05.2002

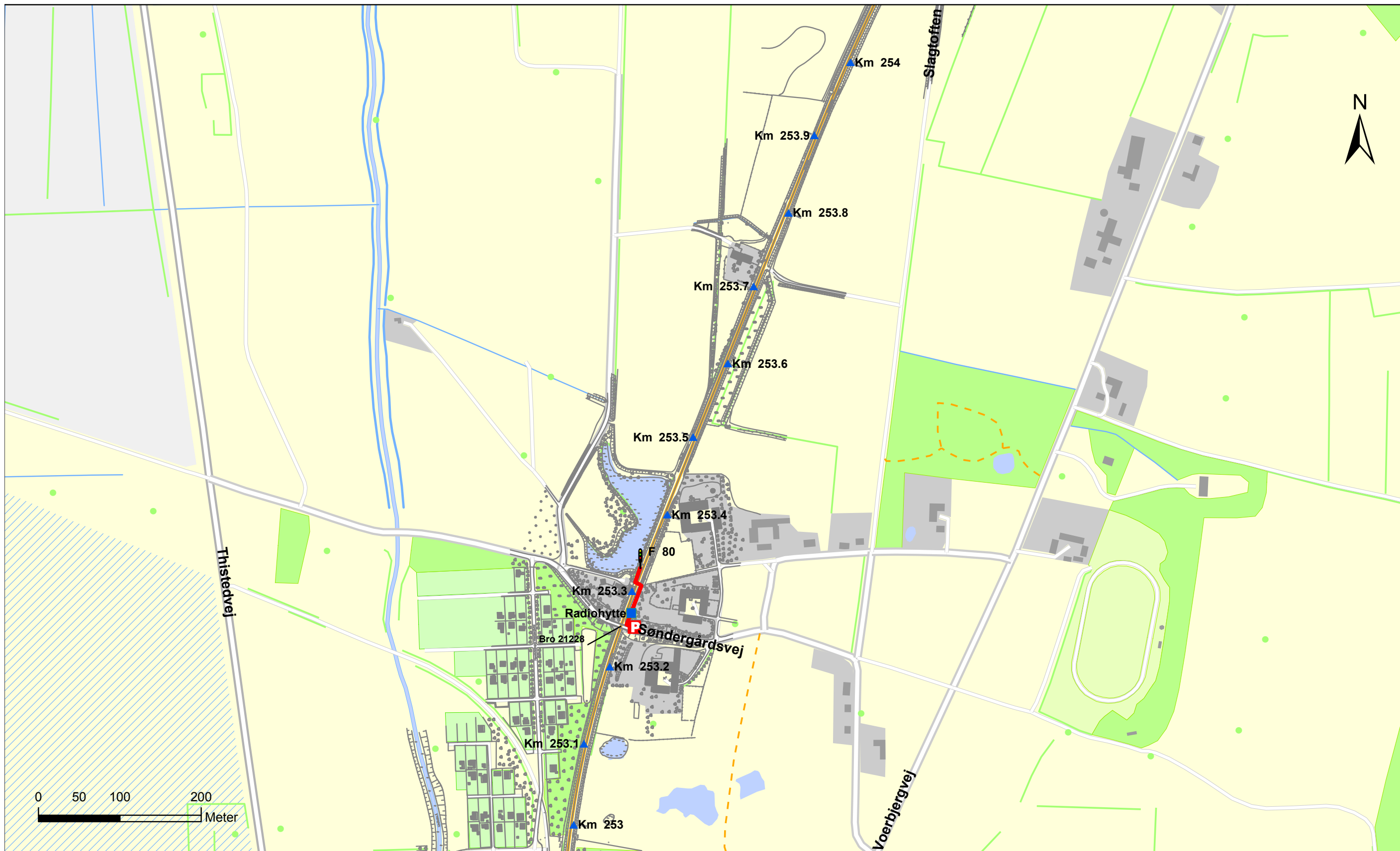


banestyrelsen



**Oversigtskort
Aalborg - Hjørring
Adgangsveje**

BTR-strækning: 252
Kilometer: 253.0 - 254.0
Dato: 06.05.2002



banestyrelsen



**Oversigtskort
Aalborg - Hjørring
Adgangsveje**

BTR-strækning: 252
Kilometer: 254.0 - 255.0
Dato: 06.05.2002





**Oversigtskort
Aalborg - Hjørring
Adgangsveje**

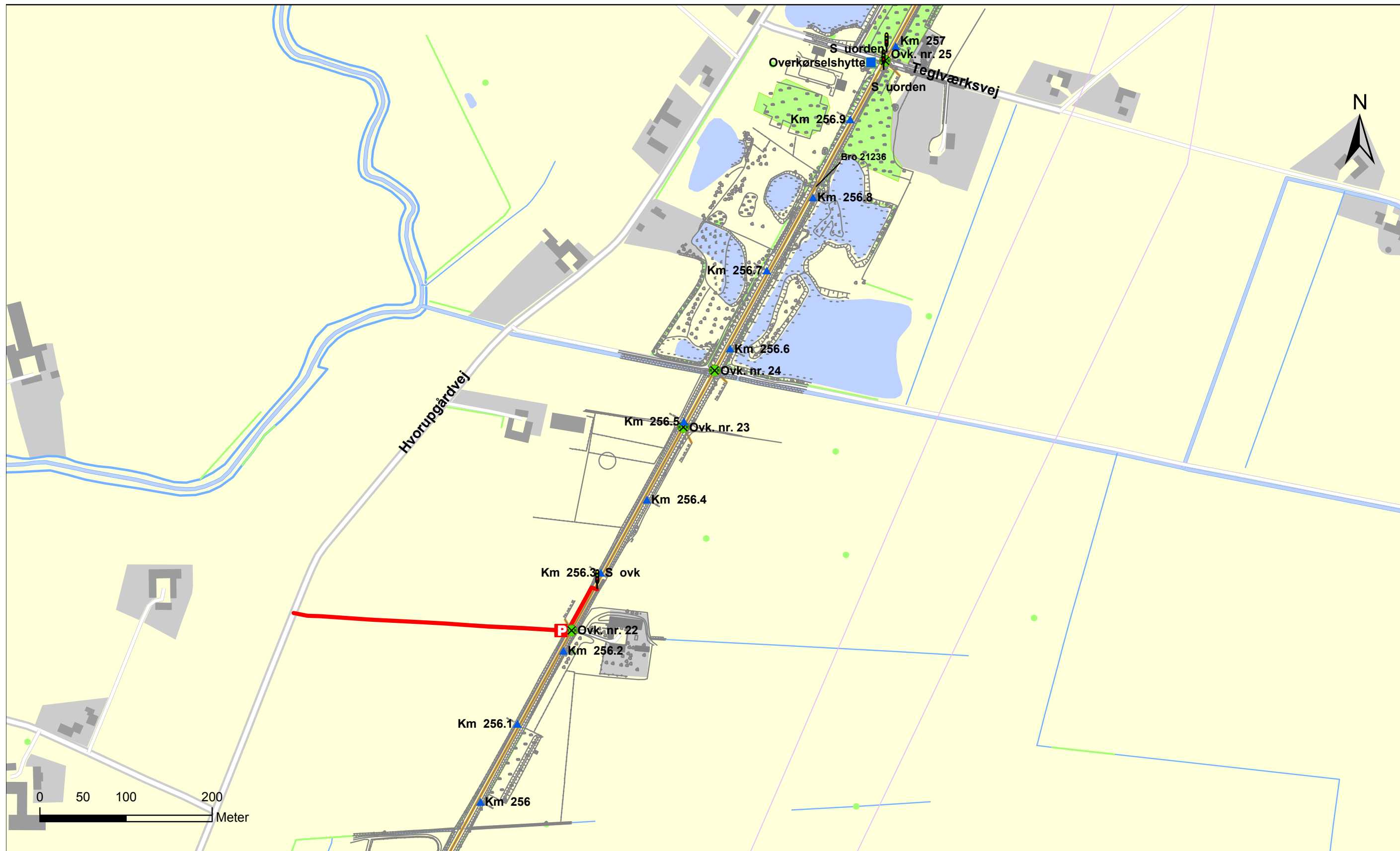
BTR-strækning: 252
Kilometer: 255.0 - 256.0
Dato: 06.05.2002





**Oversigtskort
Aalborg - Hjørring
Adgangsveje**

BTR-strækning: 252
Kilometer: 256.0 - 257.0
Dato: 06.05.2002

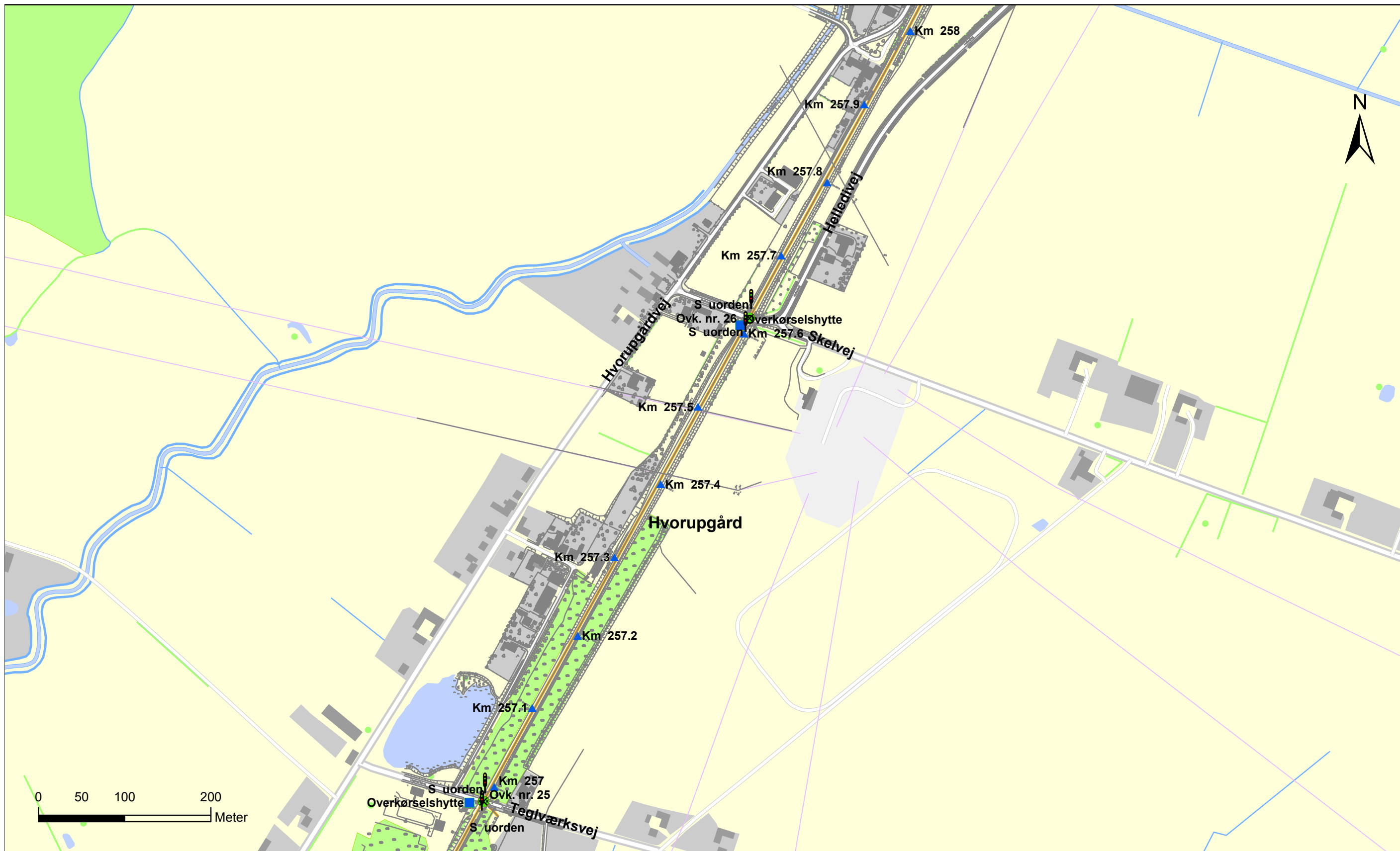


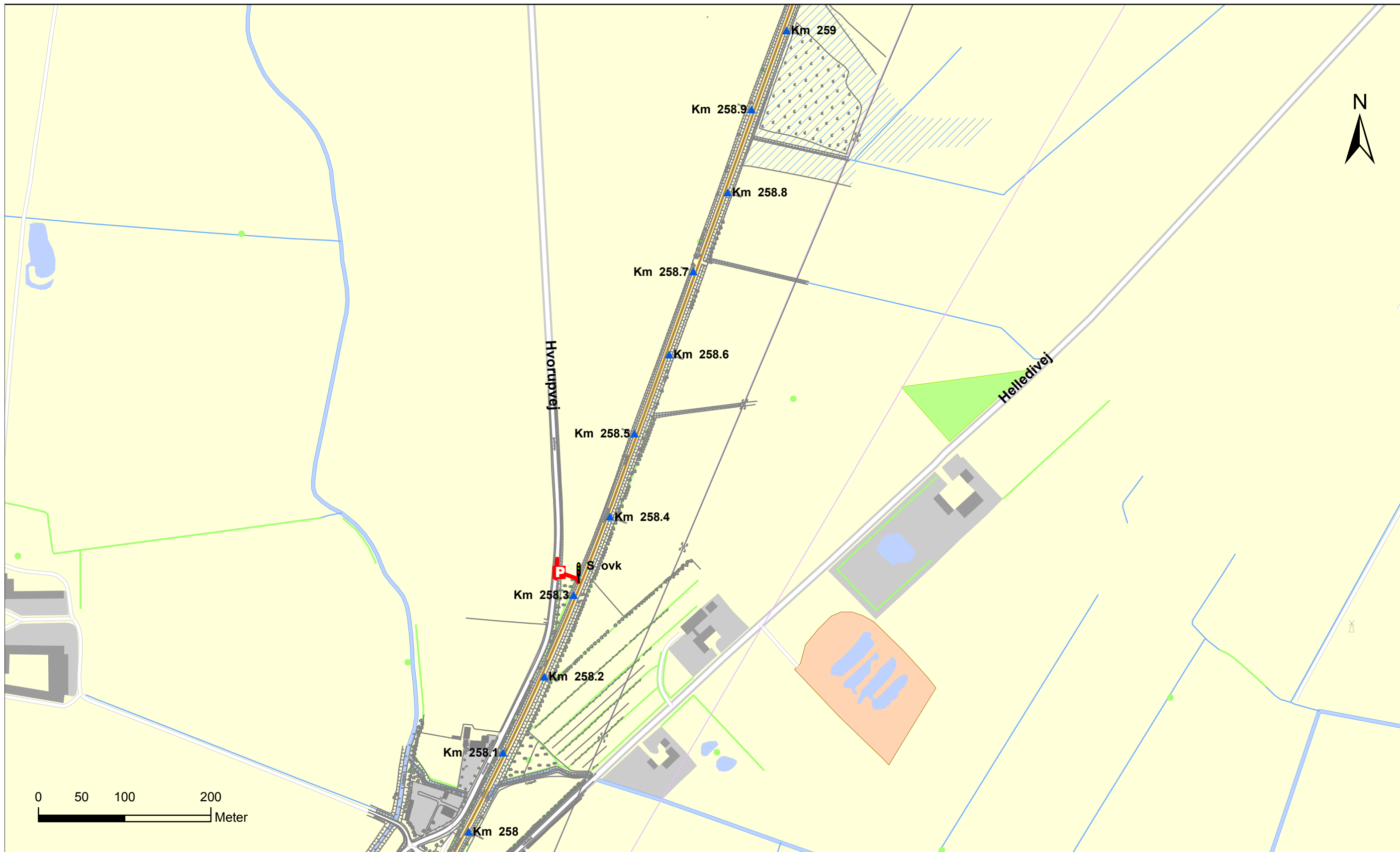
banestyrelsen



**Oversigtskort
Aalborg - Hjørring
Adgangsveje**

BTR-strækning: 252
Kilometer: 257.0 - 258.0
Dato: 06.05.2002

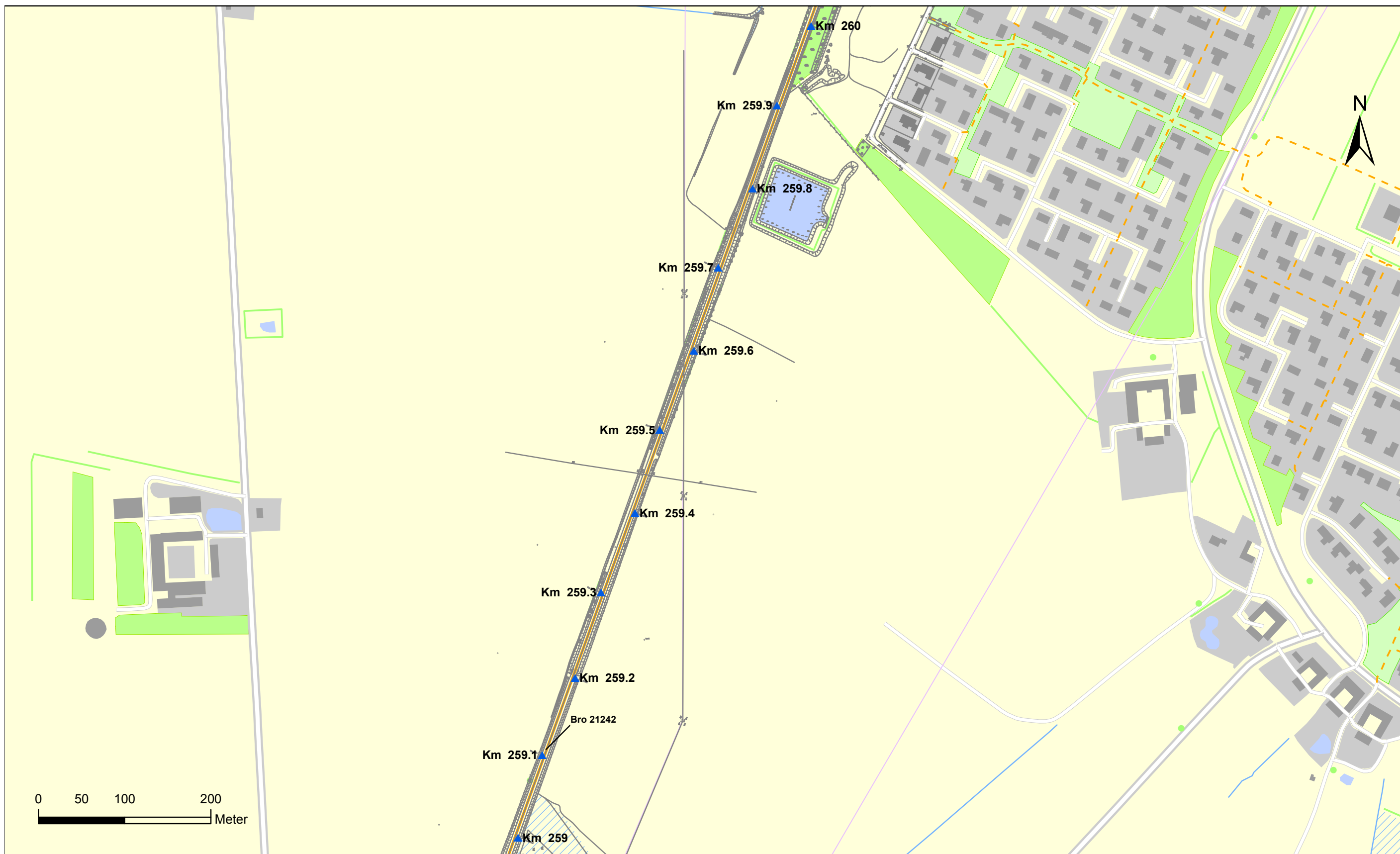






**Oversigtskort
Aalborg - Hjørring
Adgangsveje**

BTR-strækning: 252
Kilometer: 259.0 - 260.0
Dato: 06.05.2002





**Oversigtskort
Aalborg - Hjørring
Adgangsveje**

BTR-strækning: 252
Kilometer: 260.0 - 261.0
Dato: 06.05.2002





**Oversigtskort
Aalborg - Hjørring
Adgangsveje**

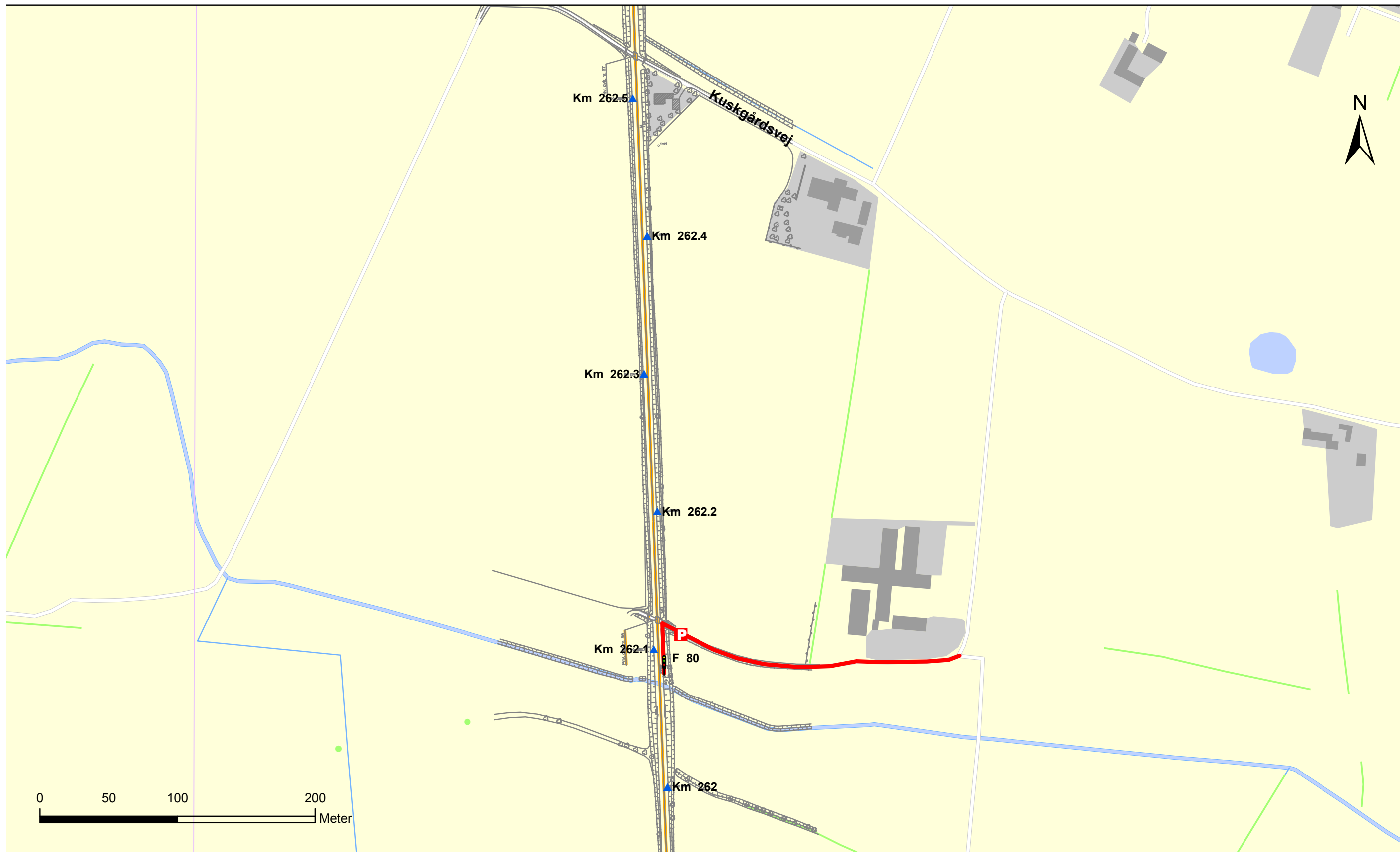
BTR-strækning: 252
Kilometer: 261.0 - 262.0
Dato: 06.05.2002





**Oversigtskort
Aalborg - Hjørring
Adgangsveje**

BTR-strækning: 252
Kilometer: 262.0 - 262.5
Dato: 06.05.2002



banestyrelsen



**Oversigtskort
Aalborg - Hjørring
Adgangsveje**

BTR-strækning: 252
Kilometer: 262.5 - 263.0
Dato: 06.05.2002





**Oversigtskort
Aalborg - Hjørring
Adgangsveje**

BTR-strækning: 252
Kilometer: 263.0 - 263.5
Dato: 06.05.2002





**Oversigtskort
Aalborg - Hjørring
Adgangsveje**

BTR-strækning: 252
Kilometer: 263.5 - 264.0
Dato: 06.05.2002



banestyrelsen



**Oversigtskort
Aalborg - Hjørring
Adgangsveje**

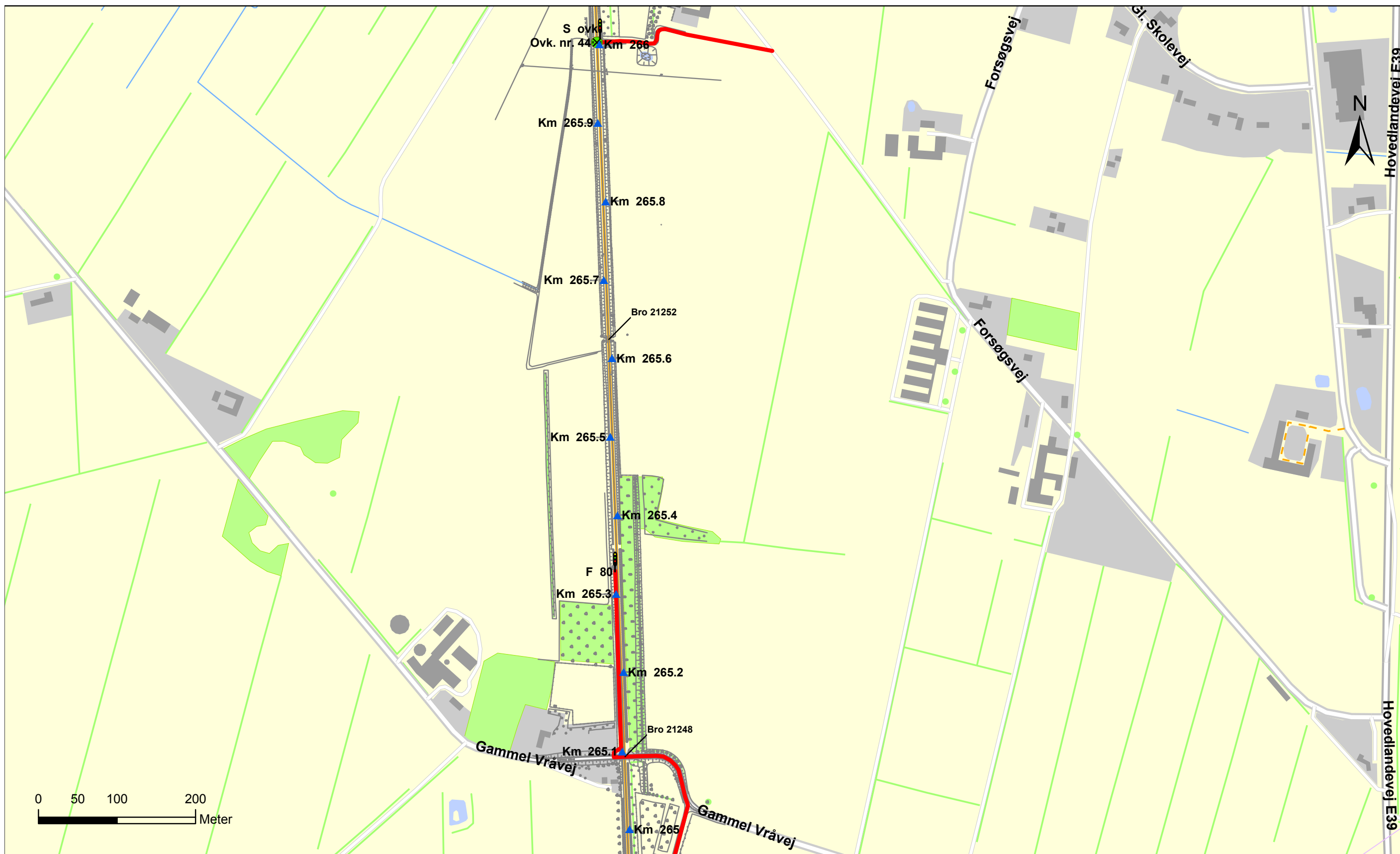
BTR-strækning: 252
Kilometer: 264.0 - 265.0
Dato: 06.05.2002





**Oversigtskort
Aalborg - Hjørring
Adgangsveje**

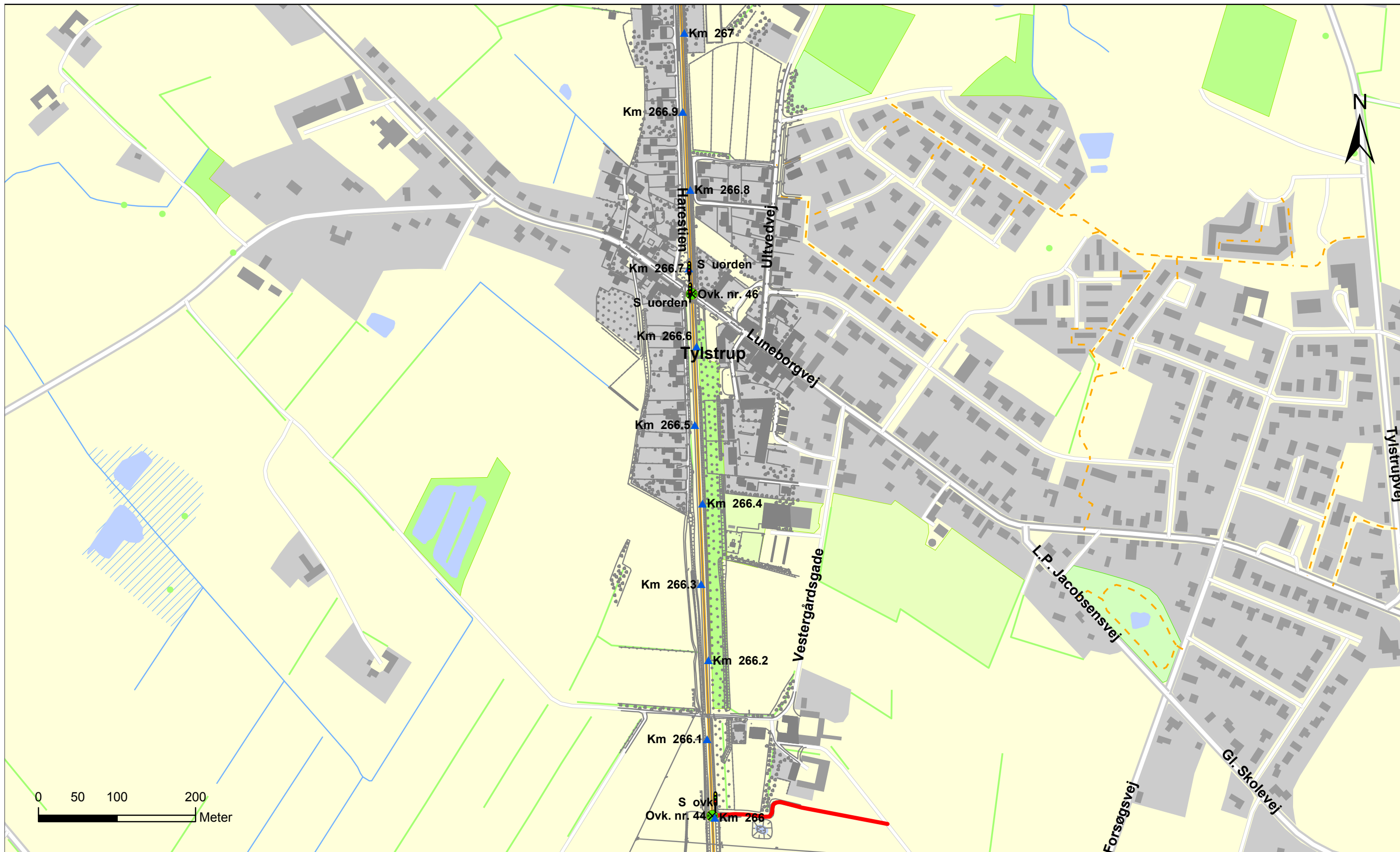
BTR-strækning: 252
Kilometer: 265.0 - 266.0
Dato: 06.05.2002





**Oversigtskort
Aalborg - Hjørring
Adgangsveje**

BTR-strækning: 252
Kilometer: 266.0 - 267.0
Dato: 06.05.2002





**Oversigtskort
Aalborg - Hjørring
Adgangsveje**

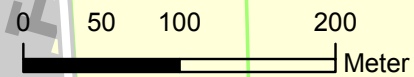
BTR-strækning: 252
Kilometer: 267.0 - 268.0
Dato: 06.05.2002





**Oversigtskort
Aalborg - Hjørring
Adgangsveje**

BTR-strækning: 252
Kilometer: 268.0 - 269.0
Dato: 06.05.2002

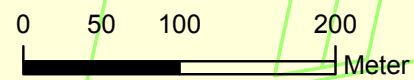


banestyrelsen



**Oversigtskort
Aalborg - Hjørring
Adgangsveje**

BTR-strækning: 252
Kilometer: 269.0 - 270.0
Dato: 06.05.2002





**Oversigtskort
Aalborg - Hjørring
Adgangsveje**

BTR-strækning: 252
Kilometer: 270.0 - 271.0
Dato: 06.05.2002





**Oversigtskort
Aalborg - Hjørring
Adgangsveje**

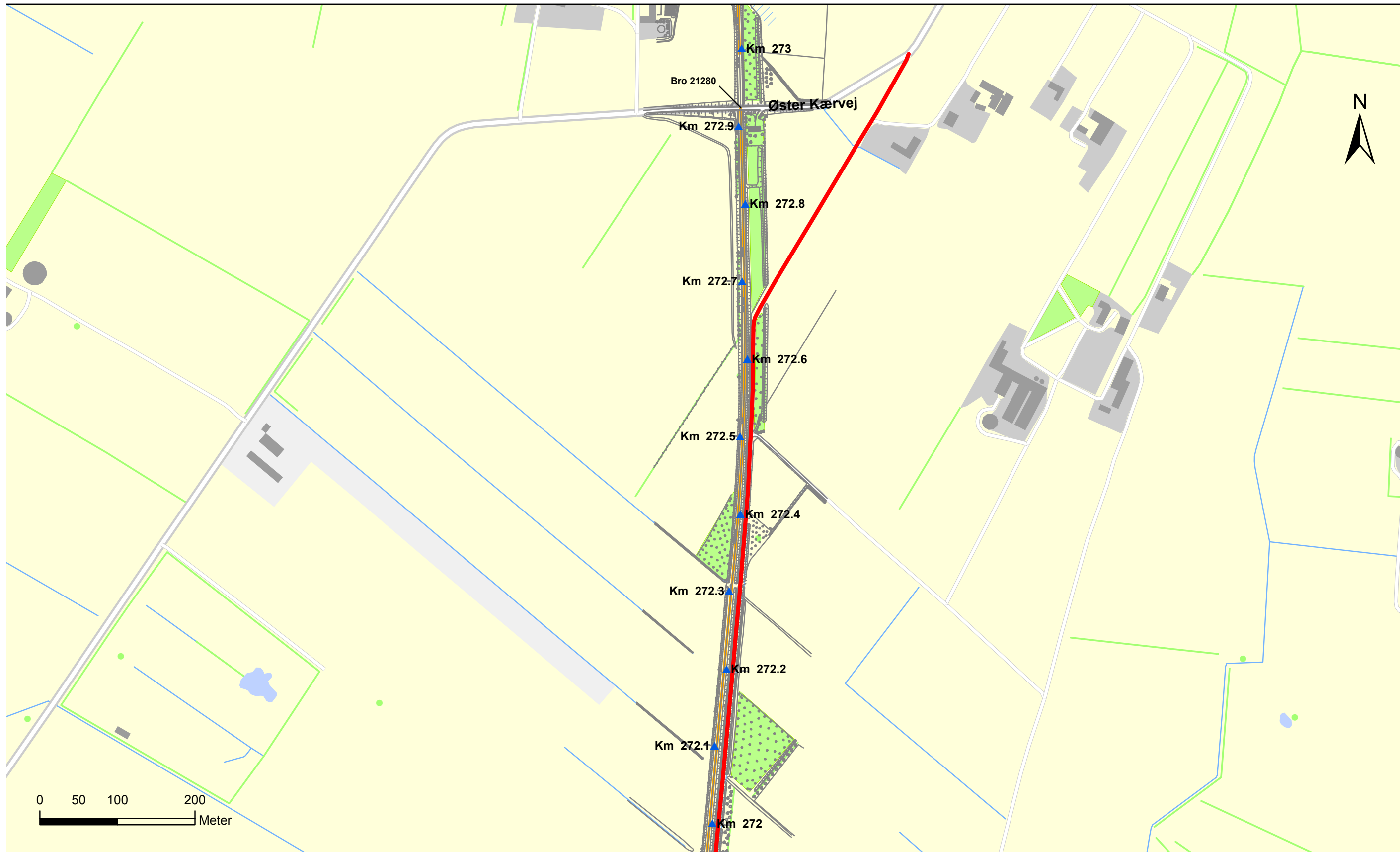
BTR-strækning: 252
Kilometer: 271.0 - 272.0
Dato: 06.05.2002





**Oversigtskort
Aalborg - Hjørring
Adgangsveje**

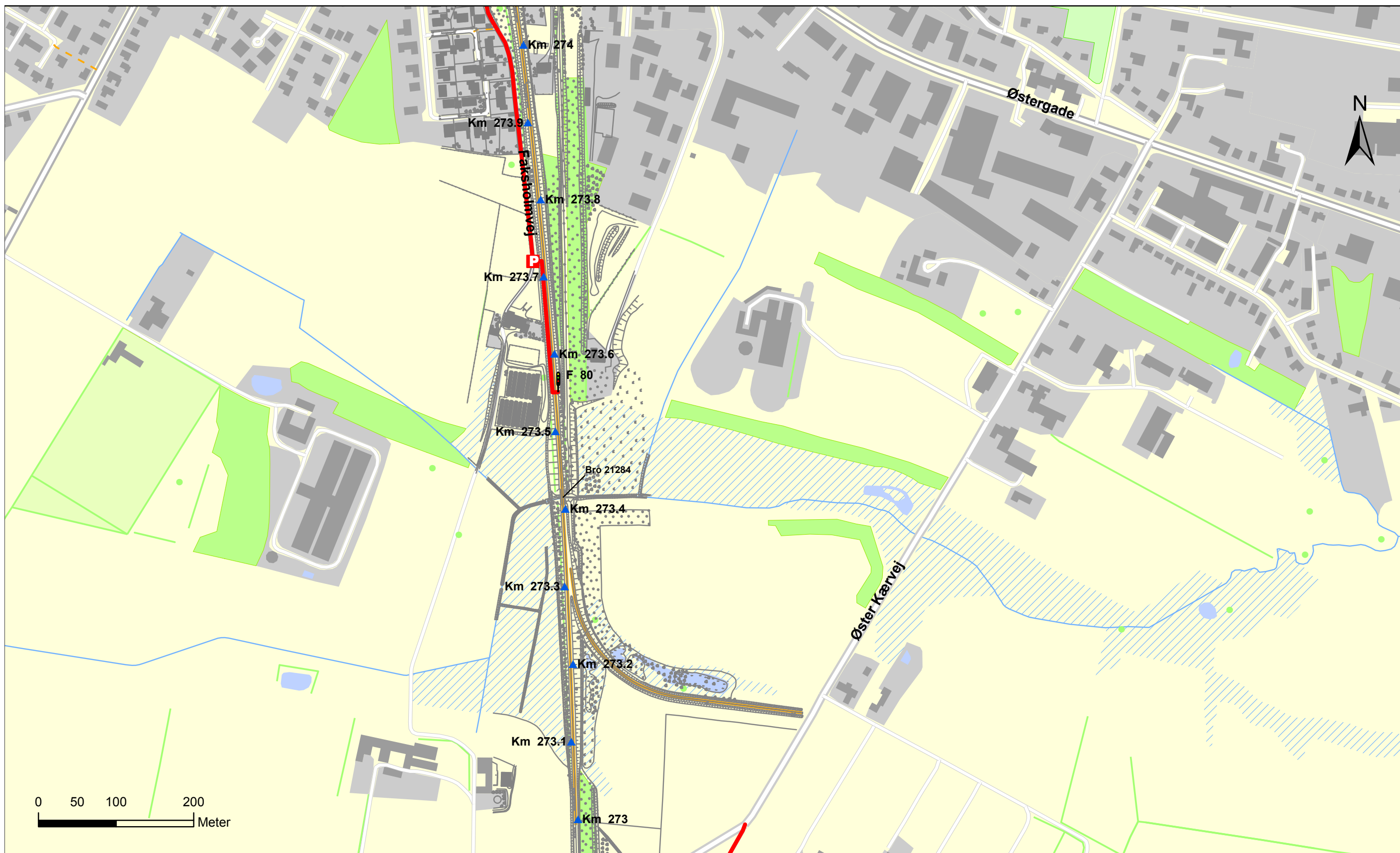
BTR-strækning: 252
Kilometer: 272.0 - 273.0
Dato: 06.05.2002





**Oversigtskort
Aalborg - Hjørring
Adgangsveje**

BTR-strækning: 252
Kilometer: 273.0 - 274.0
Dato: 06.05.2002





**Oversigtskort
Aalborg - Hjørring
Adgangsveje**

BTR-strækning: 252
Kilometer: 274.0 - 275.0
Dato: 06.05.2002





**Oversigtskort
Aalborg - Hjørring
Adgangsveje**

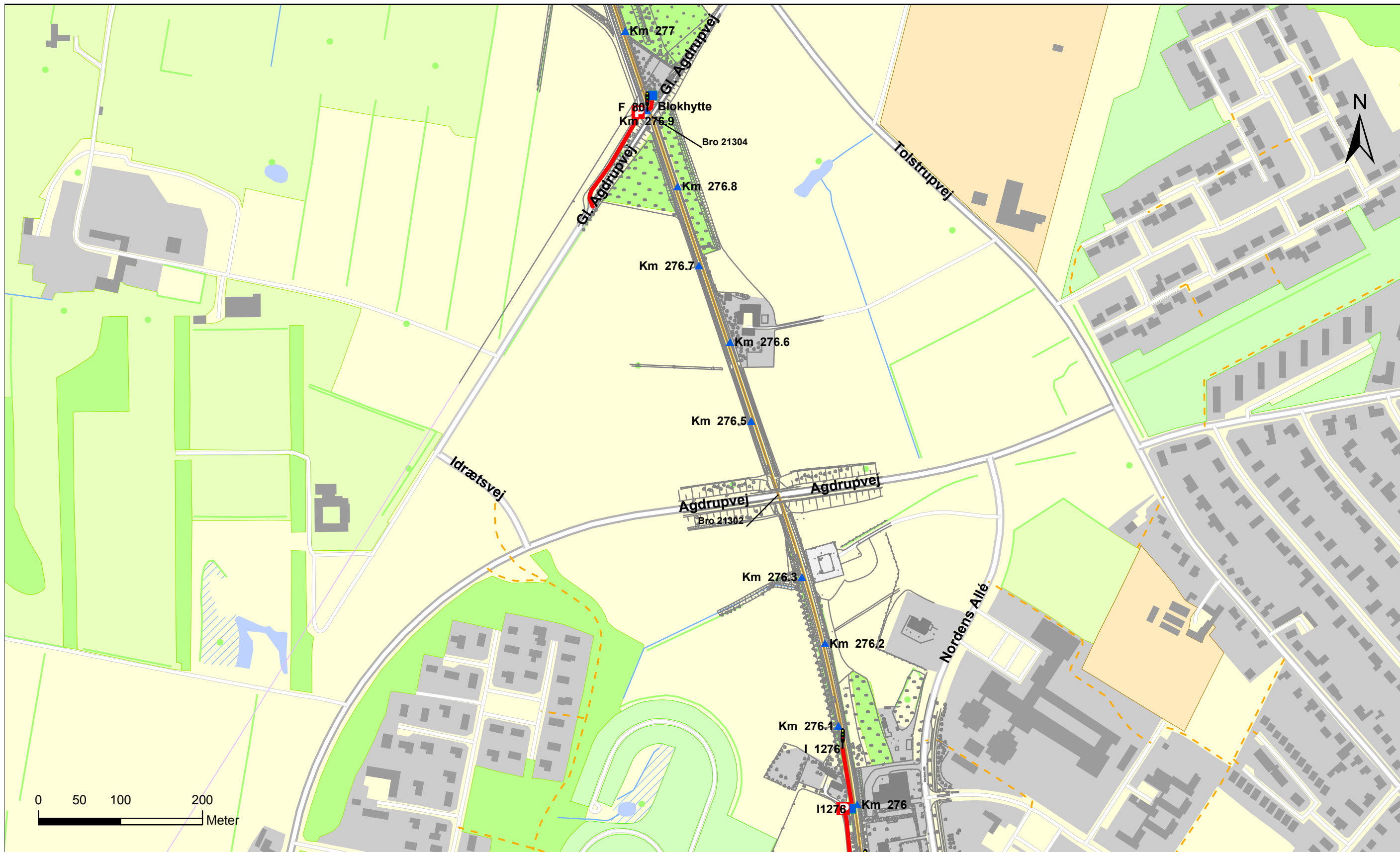
BTR-strækning: 252
Kilometer: 275.0 - 276.0
Dato: 06.05.2002





**Oversigtskort
Aalborg - Hjørring
Adgangsveje**

BTR-strækning: 252
Kilometer: 276.0 - 277.0
Dato: 06.05.2002





**Oversigtskort
Aalborg - Hjørring
Adgangsveje**

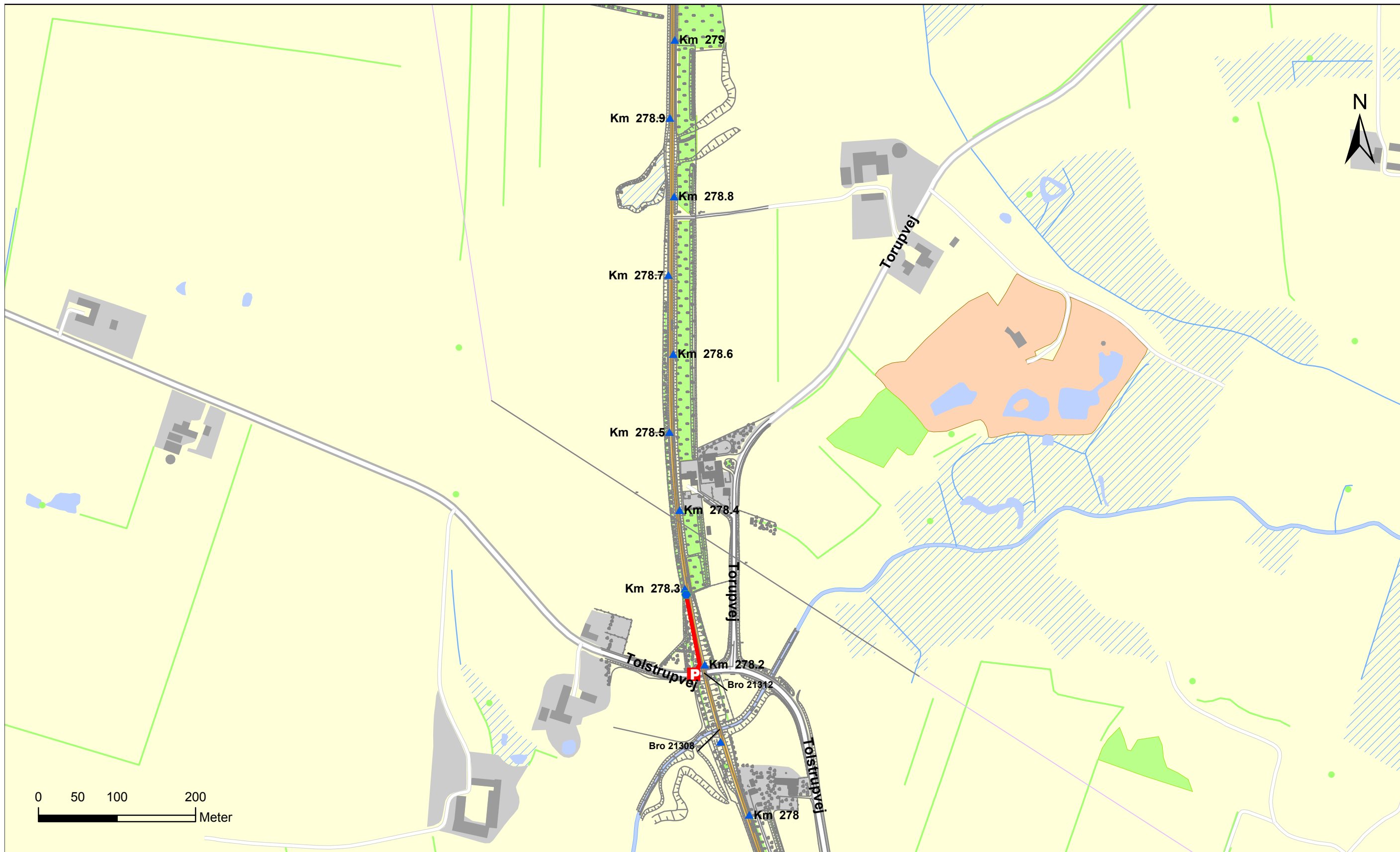
BTR-strækning: 252
Kilometer: 277.0 - 278.0
Dato: 06.05.2002





**Oversigtskort
Aalborg - Hjørring
Adgangsveje**

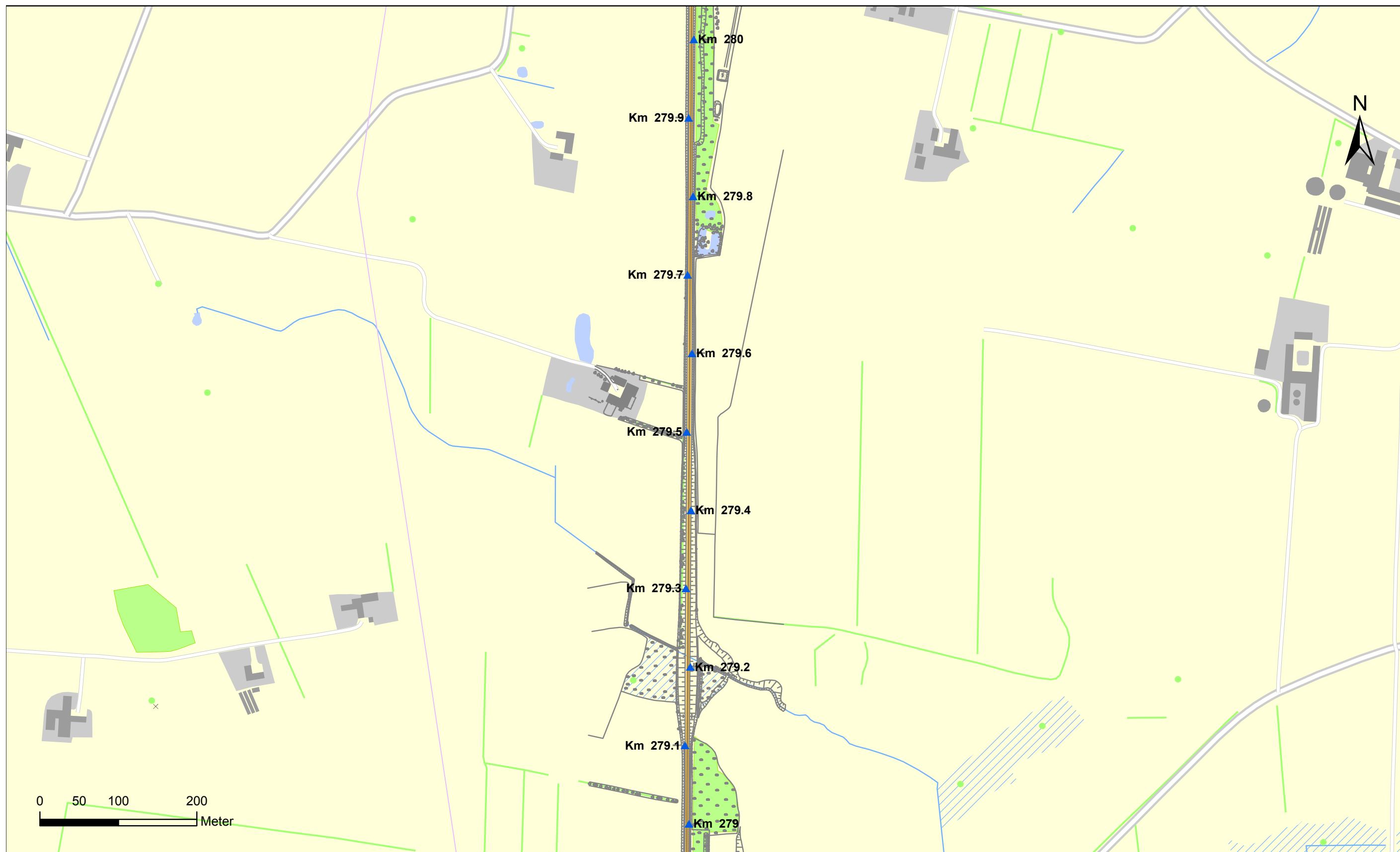
BTR-strækning: 252
Kilometer: 278.0 - 279.0
Dato: 06.05.2002





**Oversigtskort
Aalborg - Hjørring
Adgangsveje**

BTR-strækning: 252
Kilometer: 279.0 - 280.0
Dato: 06.05.2002





**Oversigtskort
Aalborg - Hjørring
Adgangsveje**

BTR-strækning: 252
Kilometer: 280.0 - 281.0
Dato: 06.05.2002





**Oversigtskort
Aalborg - Hjørring
Adgangsveje**

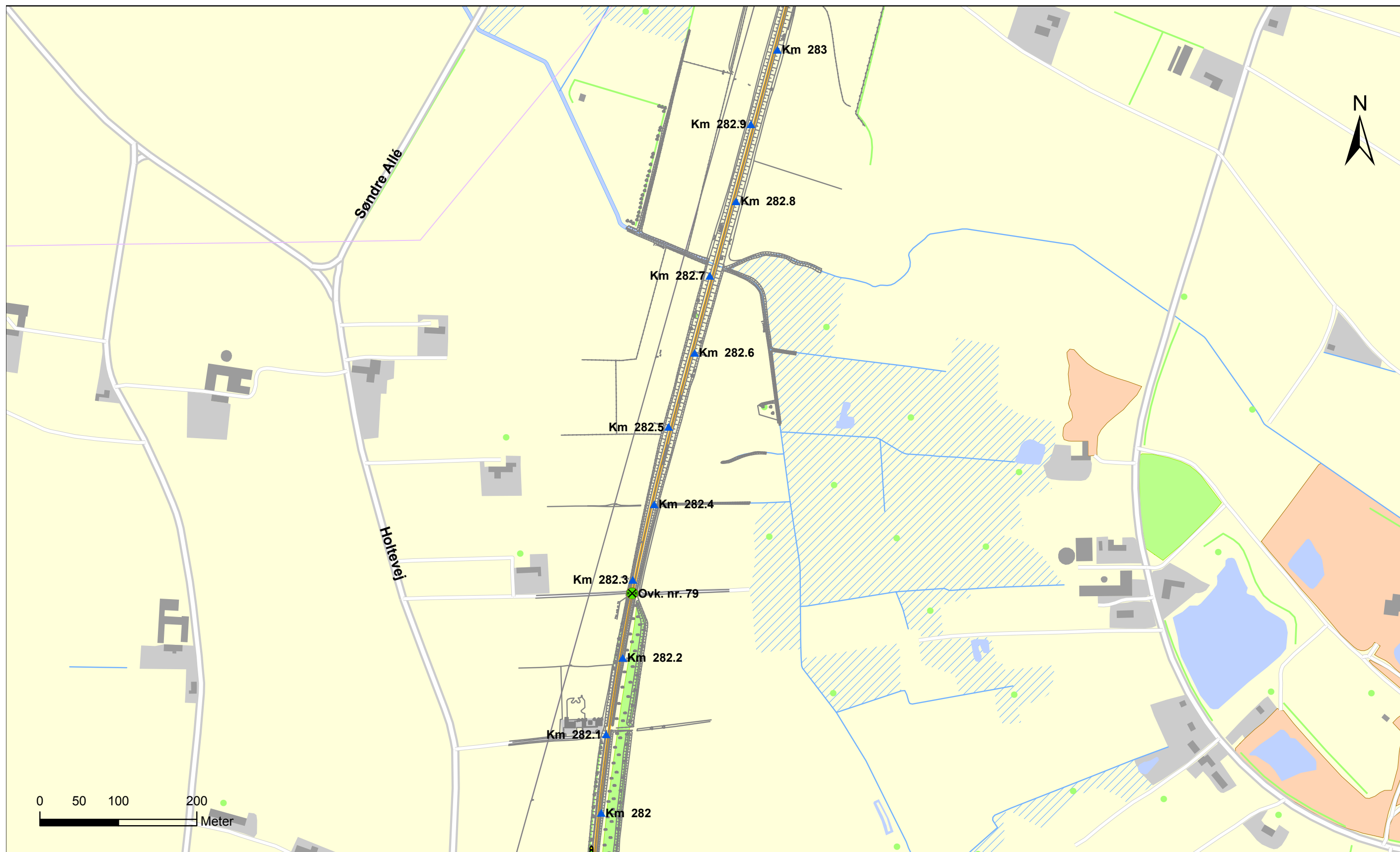
BTR-strækning: 252
Kilometer: 281.0 - 282.0
Dato: 06.05.2002





**Oversigtskort
Aalborg - Hjørring
Adgangsveje**

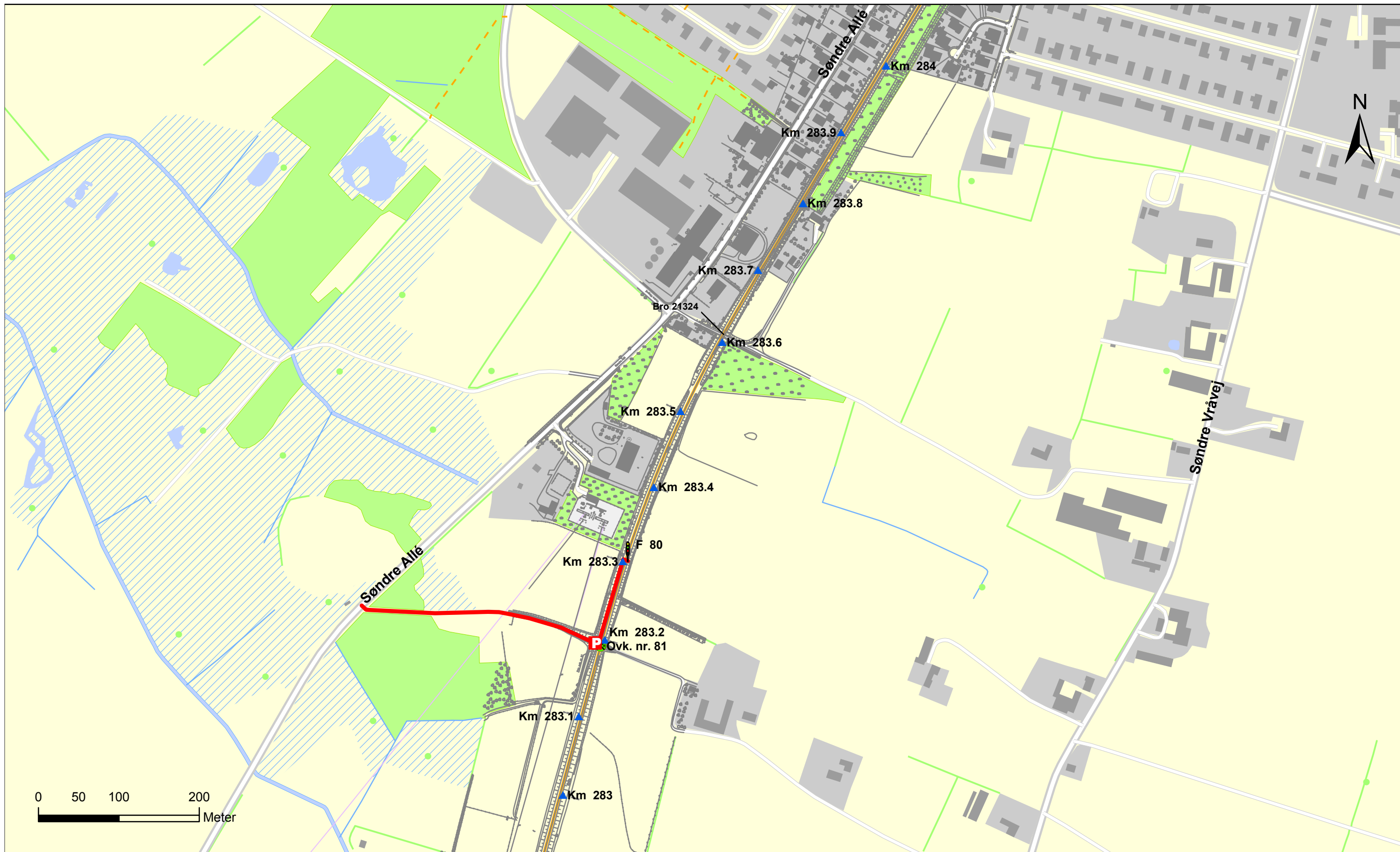
BTR-strækning: 252
Kilometer: 282.0 - 283.0
Dato: 06.05.2002





**Oversigtskort
Aalborg - Hjørring
Adgangsveje**

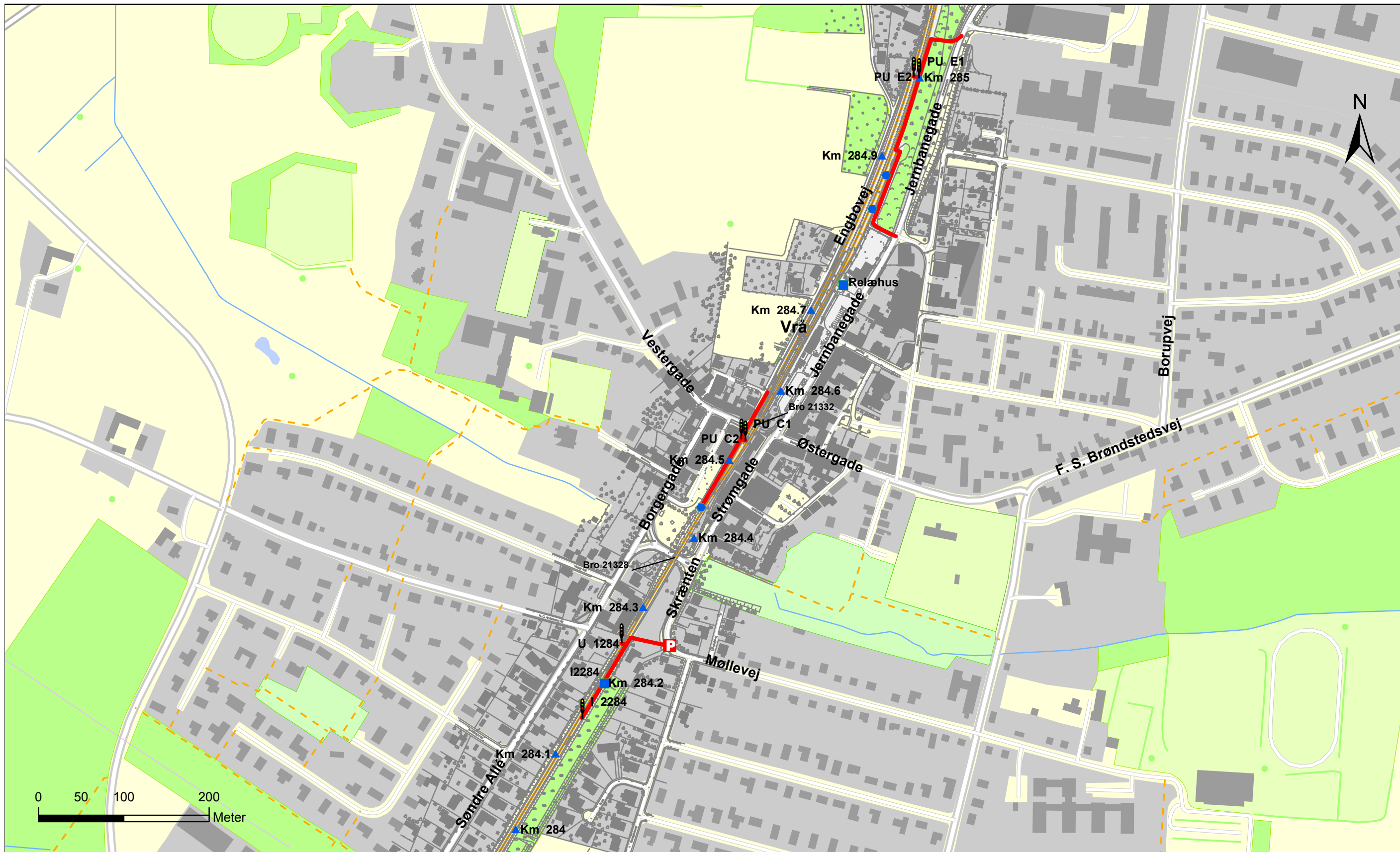
BTR-strækning: 252
Kilometer: 283.0 - 284.0
Dato: 06.05.2002





**Oversigtskort
Aalborg - Hjørring
Adgangsveje**

BTR-strækning: 252
Kilometer: 284.0 - 285.0
Dato: 06.05.2002

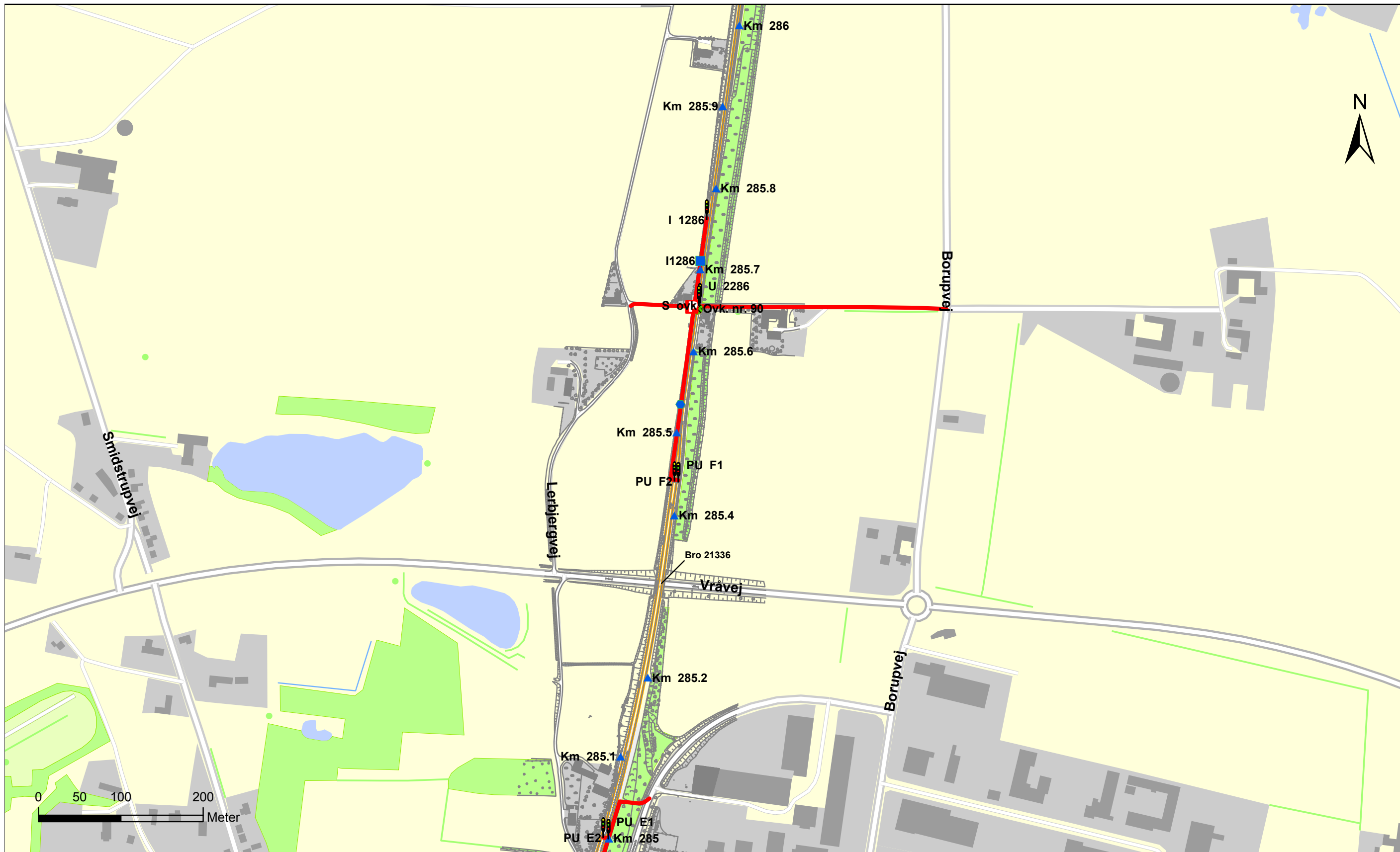


banestyrelsen



**Oversigtskort
Aalborg - Hjørring
Adgangsveje**

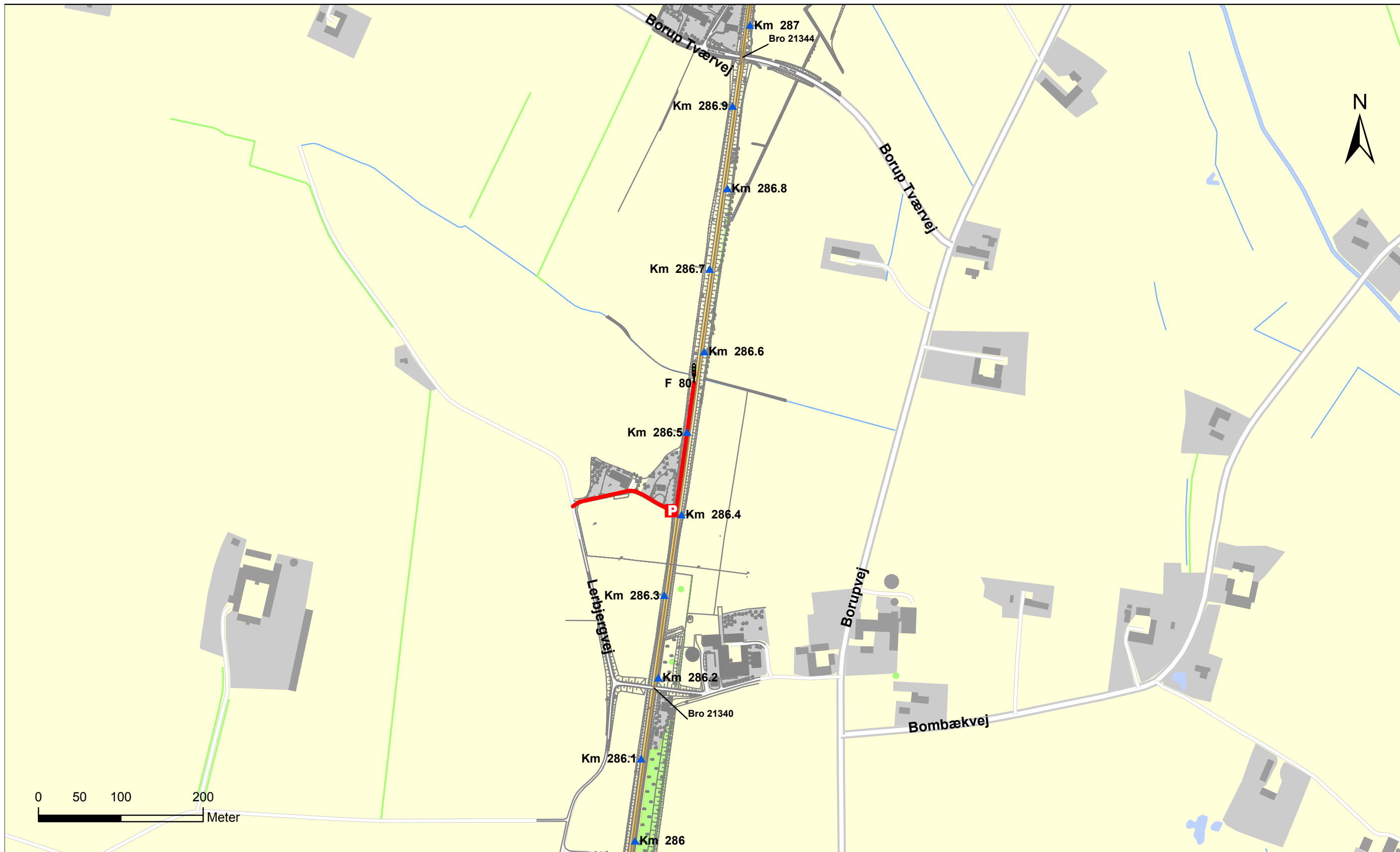
BTR-strækning: 252
Kilometer: 285.0 - 286.0
Dato: 06.05.2002





**Oversigtskort
Aalborg - Hjørring
Adgangsveje**

BTR-strækning: 252
Kilometer: 286.0 - 287.0
Dato: 06.05.2002





**Oversigtskort
Aalborg - Hjørring
Adgangsveje**

BTR-strækning: 252
Kilometer: 287.0 - 288.0
Dato: 06.05.2002





**Oversigtskort
Aalborg - Hjørring
Adgangsveje**

BTR-strækning: 252
Kilometer: 288.0 - 289.0
Dato: 06.05.2002





**Oversigtskort
Aalborg - Hjørring
Adgangsveje**

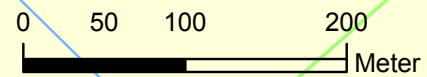
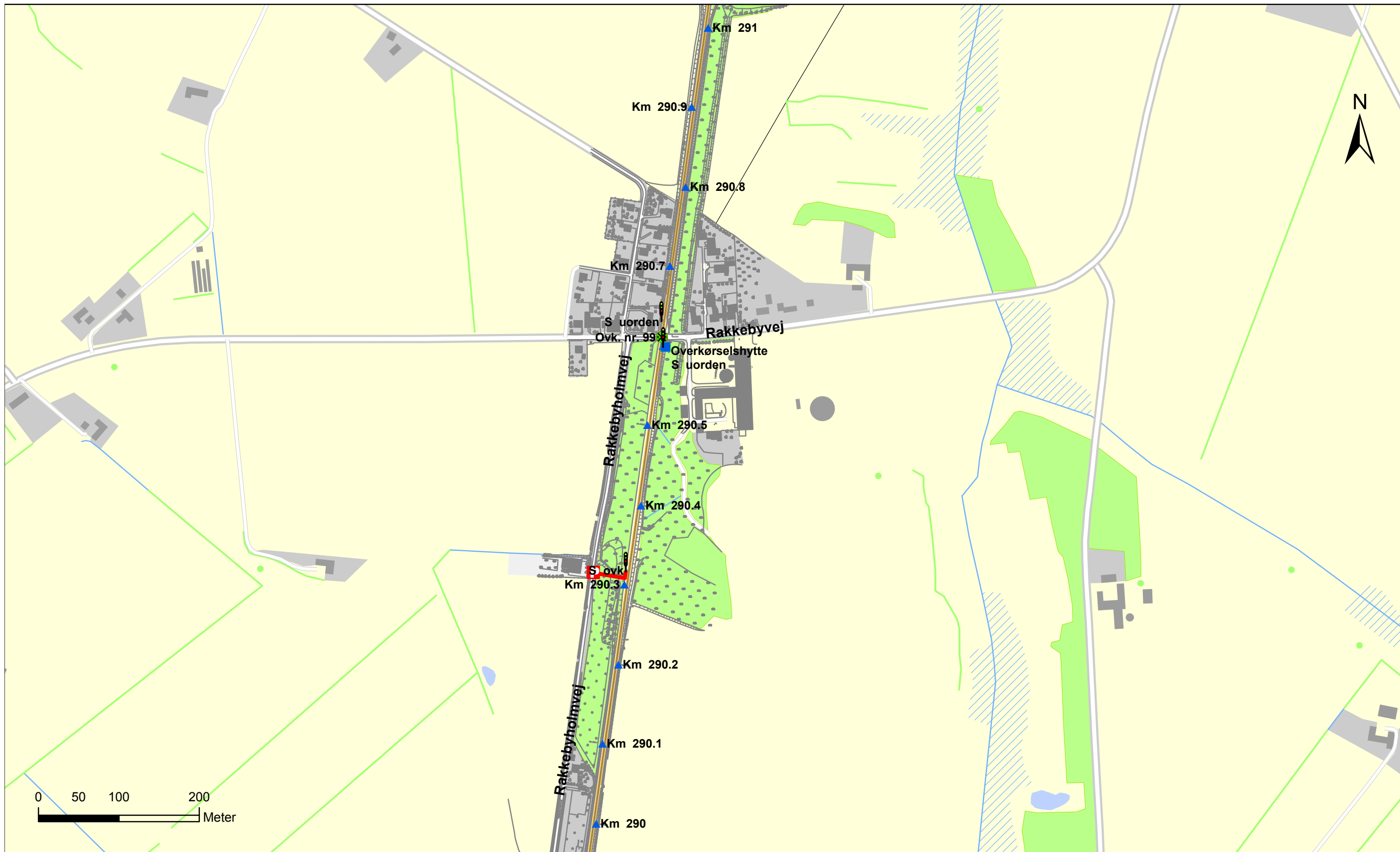
BTR-strækning: 252
Kilometer: 289.0 - 290.0
Dato: 06.05.2002





**Oversigtskort
Aalborg - Hjørring
Adgangsveje**

BTR-strækning: 252
Kilometer: 290.0 - 291.0
Dato: 06.05.2002





**Oversigtskort
Aalborg - Hjørring
Adgangsveje**

BTR-strækning: 252
Kilometer: 291.0 - 292.0
Dato: 06.05.2002

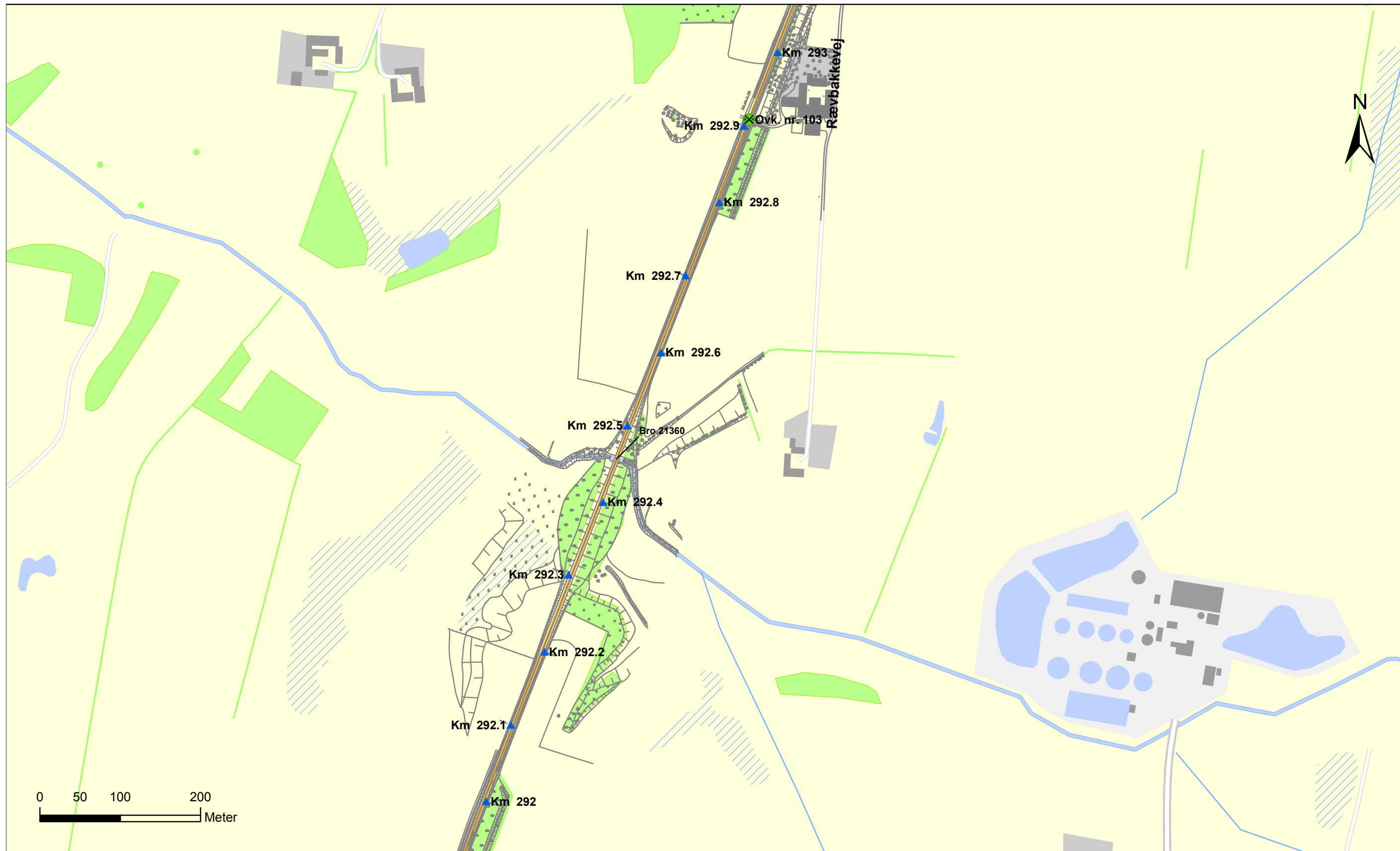


banestyrelsen



**Oversigtskort
Aalborg - Hjørring
Adgangsveje**

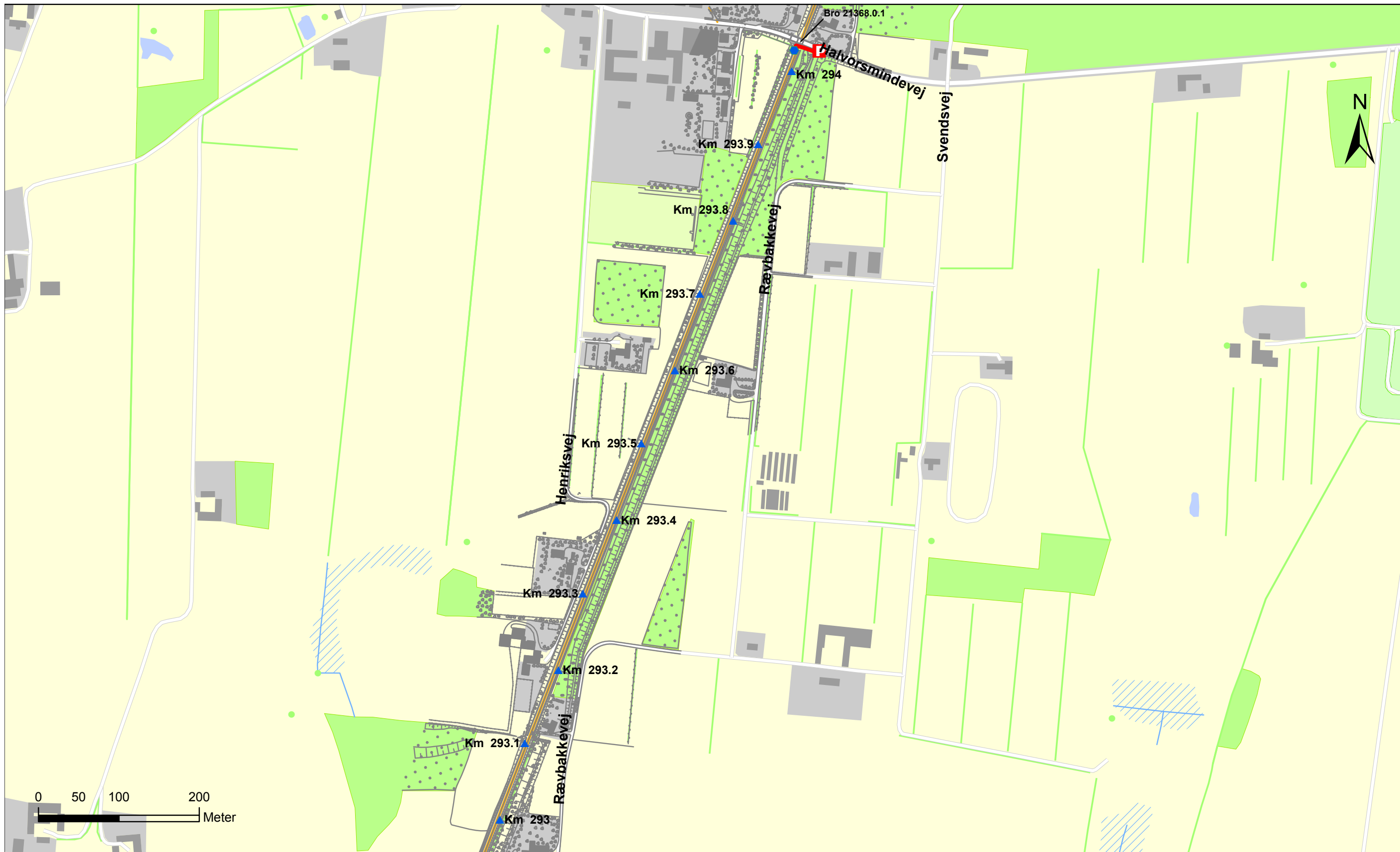
BTR-strækning: 252
Kilometer: 292.0 - 293.0
Dato: 06.05.2002





**Oversigtskort
Aalborg - Hjørring
Adgangsveje**

BTR-strækning: 252
Kilometer: 293.0 - 294.0
Dato: 06.05.2002

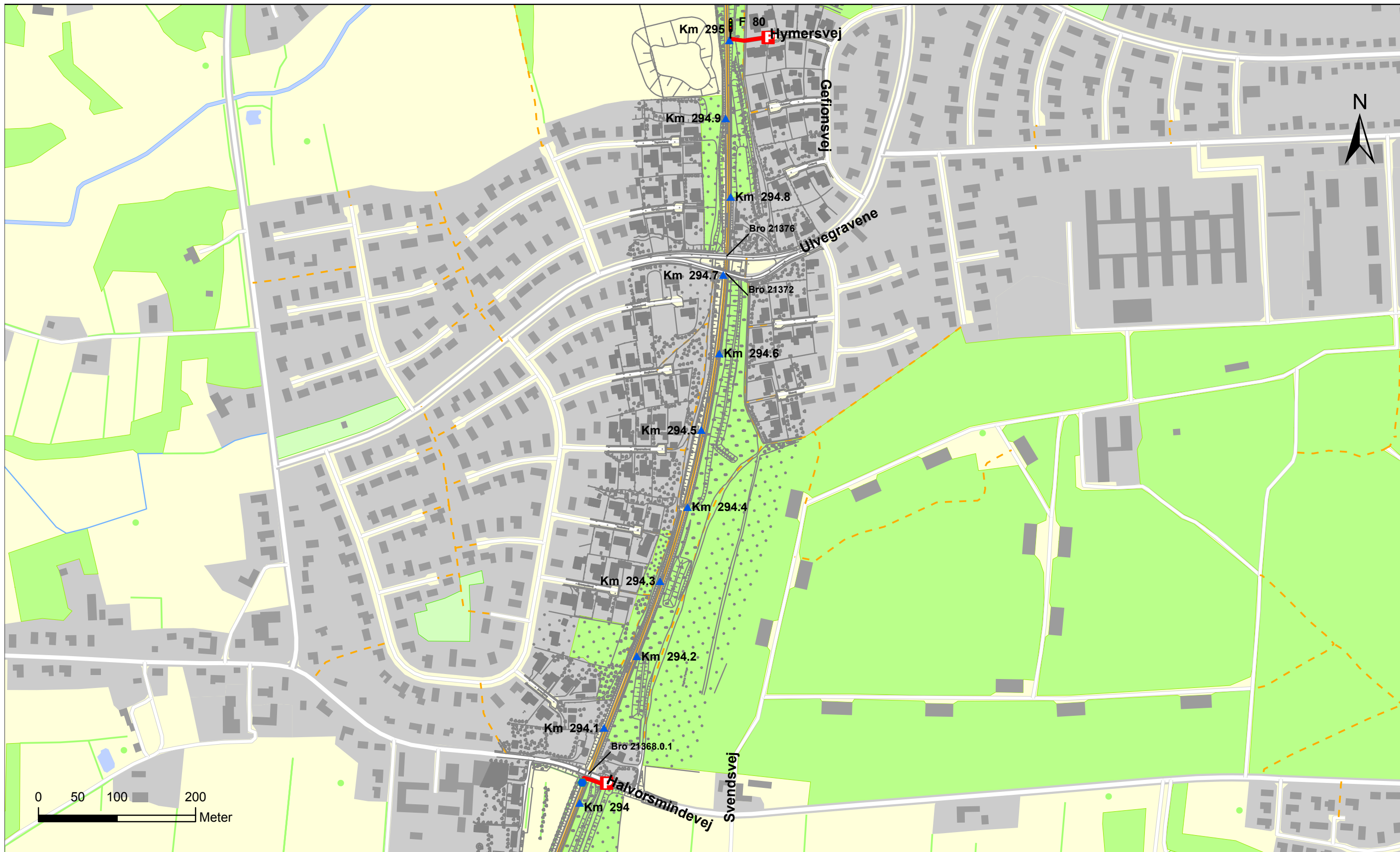


banestyrelsen



**Oversigtskort
Aalborg - Hjørring
Adgangsveje**

BTR-strækning: 252
Kilometer: 294.0 - 295.0
Dato: 06.05.2002



banestyrelsen



**Oversigtskort
Hjørring
Adgangsveje**

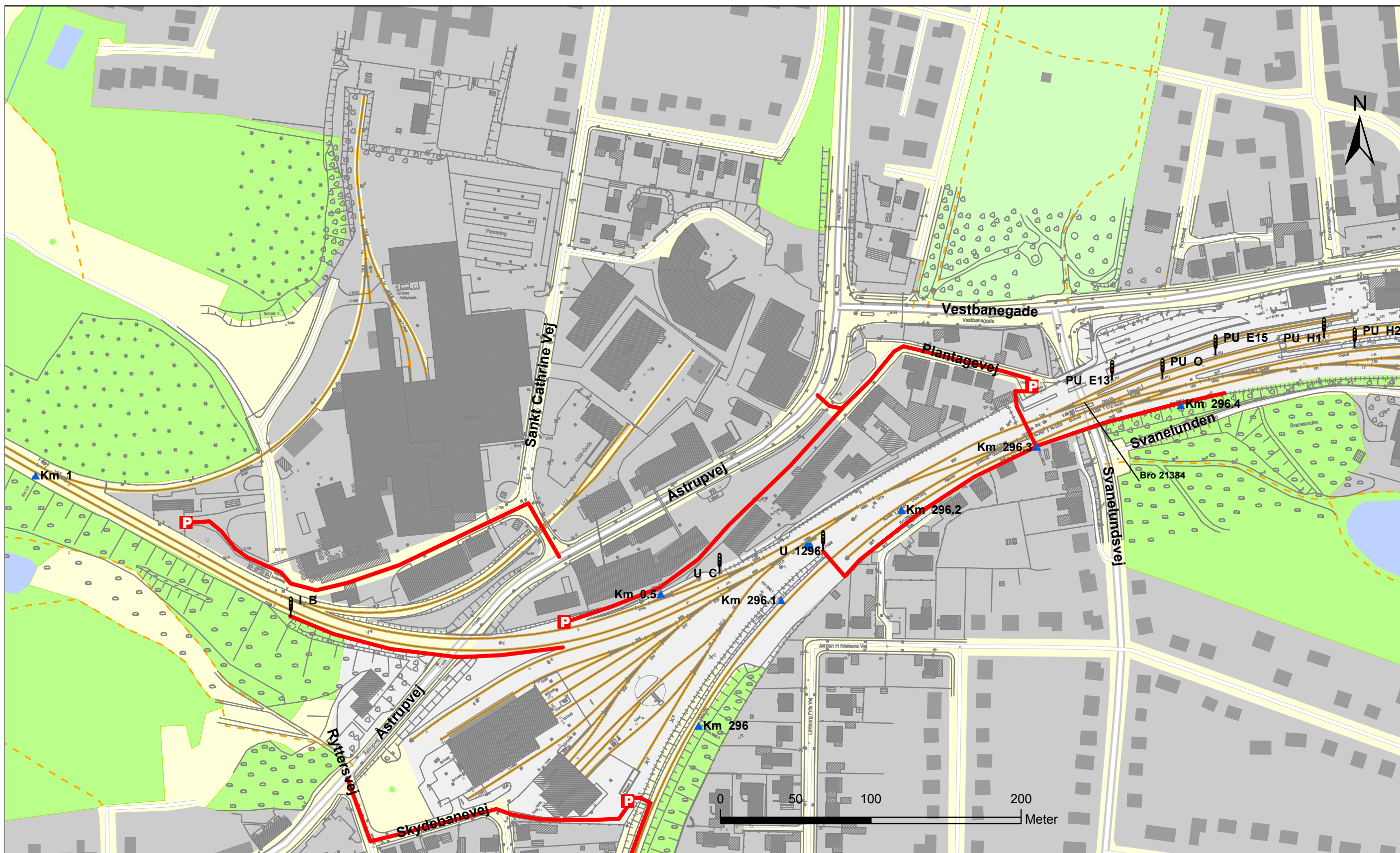
BTR-strækning: 253
Kilometer: 295.0 - 296.0
Dato: 06.05.2002





**Oversigtskort
Hjørring
Adgangsveje**

BTR-strækning: 253
Kilometer: 296.0 - 296.5
Dato: 06.05.2002

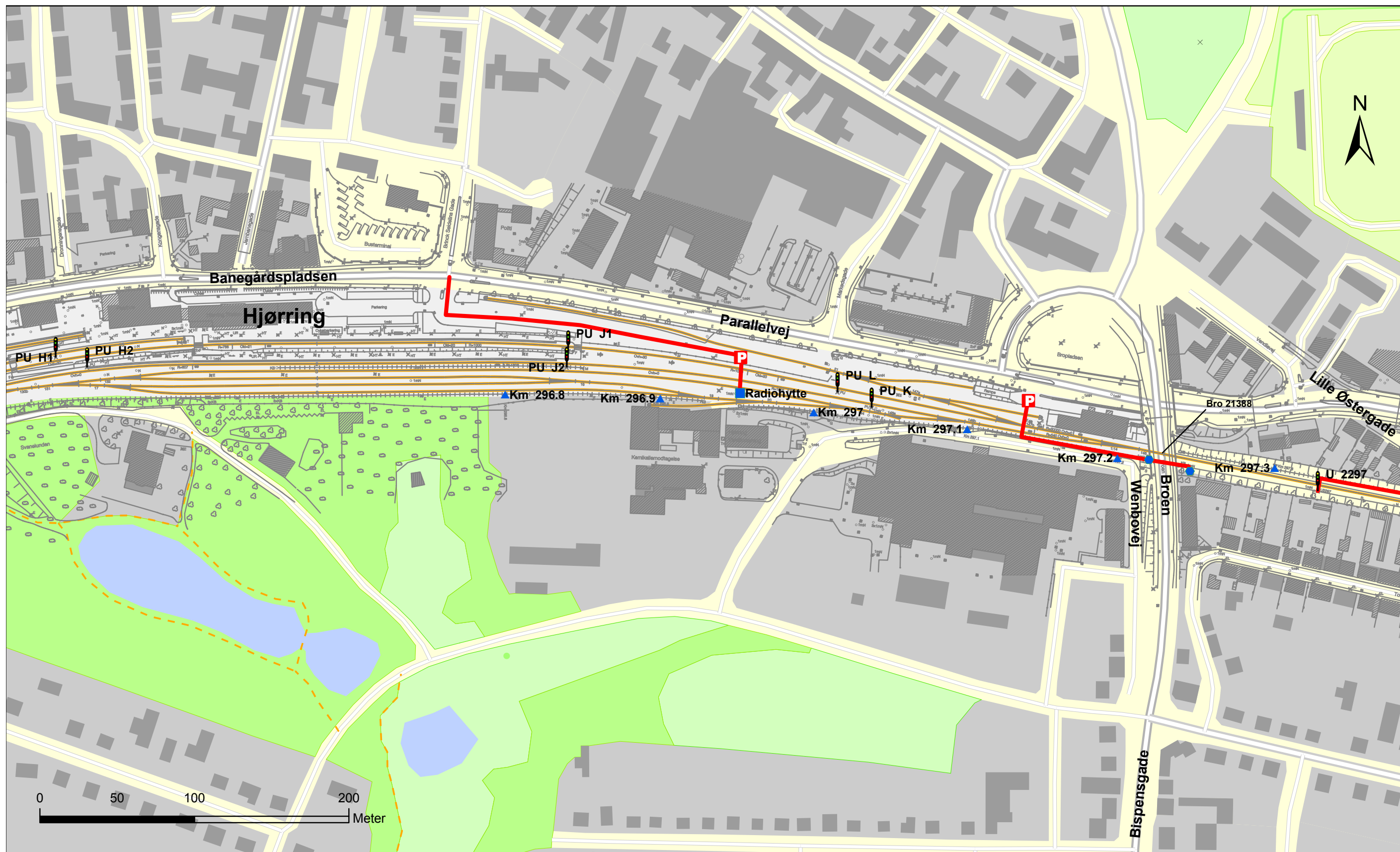


banestyrelsen



**Oversigtskort
Hjørring
Adgangsveje**

BTR-strækning: 253
Kilometer: 296.5 - 297.3
Dato: 06.05.2002

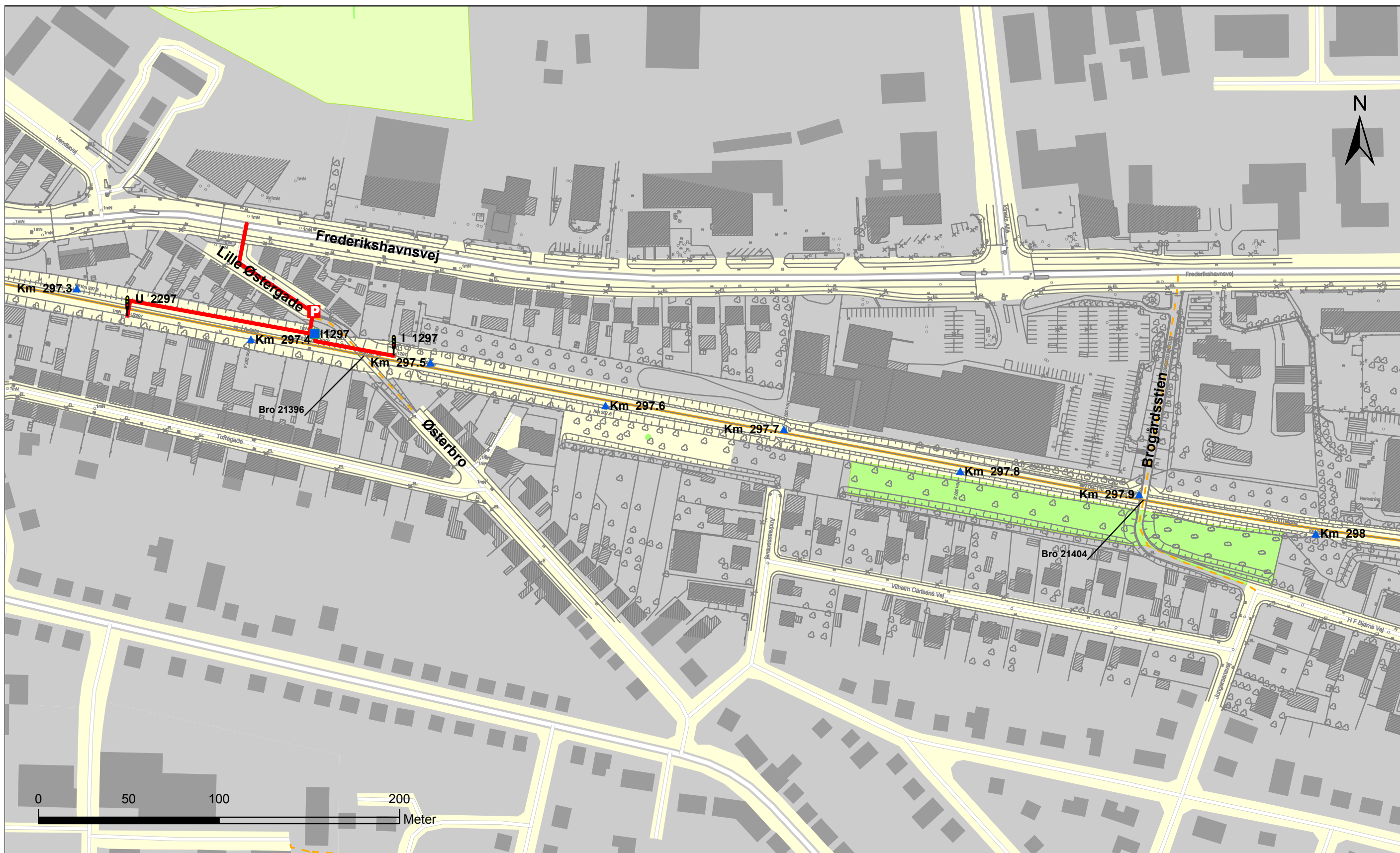


Km 296.5 - 297.3



**Oversigtskort
Hjørring
Adgangsveje**

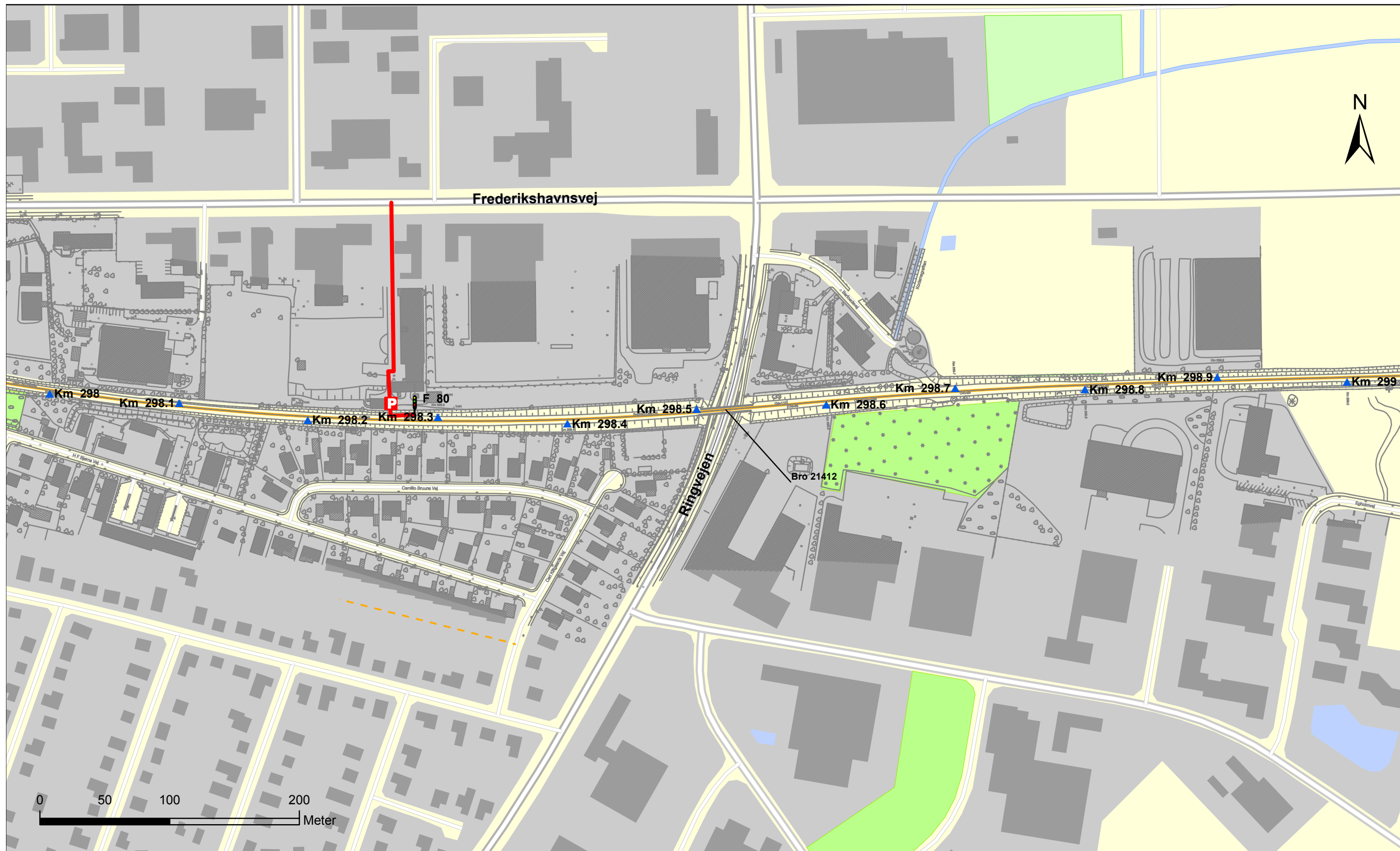
BTR-strækning: 253
Kilometer: 297.3 - 298.0
Dato: 06.05.2002





**Oversigtskort
Hjørring - Frederikshavn
Adgangsveje**

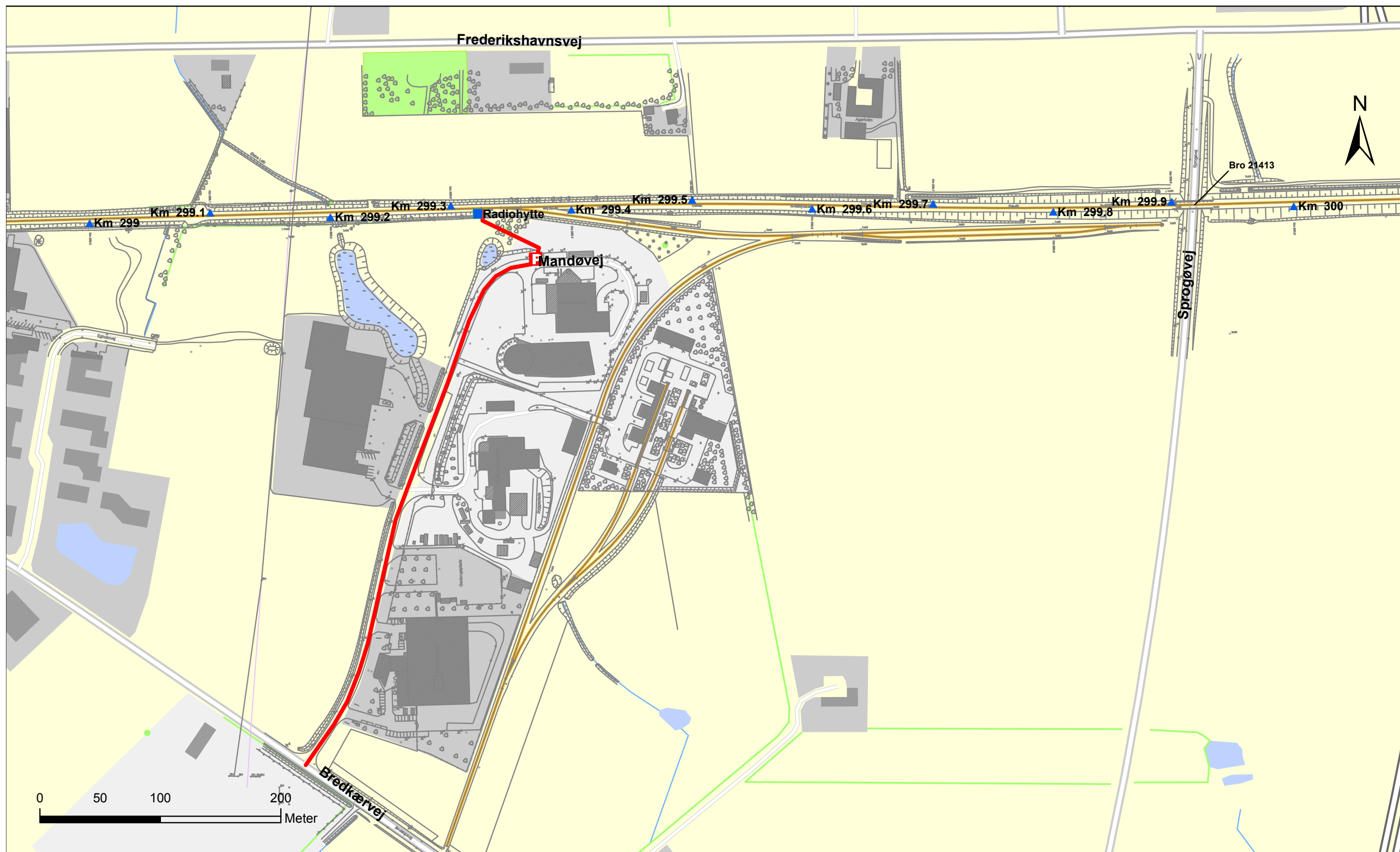
BTR-strækning: 254
Kilometer: 298.0 - 299.0
Dato: 06.05.2002





**Oversigtskort
Hjørring - Frederikshavn
Adgangsveje**

BTR-strækning: 254
Kilometer: 299.0 - 300.0
Dato: 06.05.2002

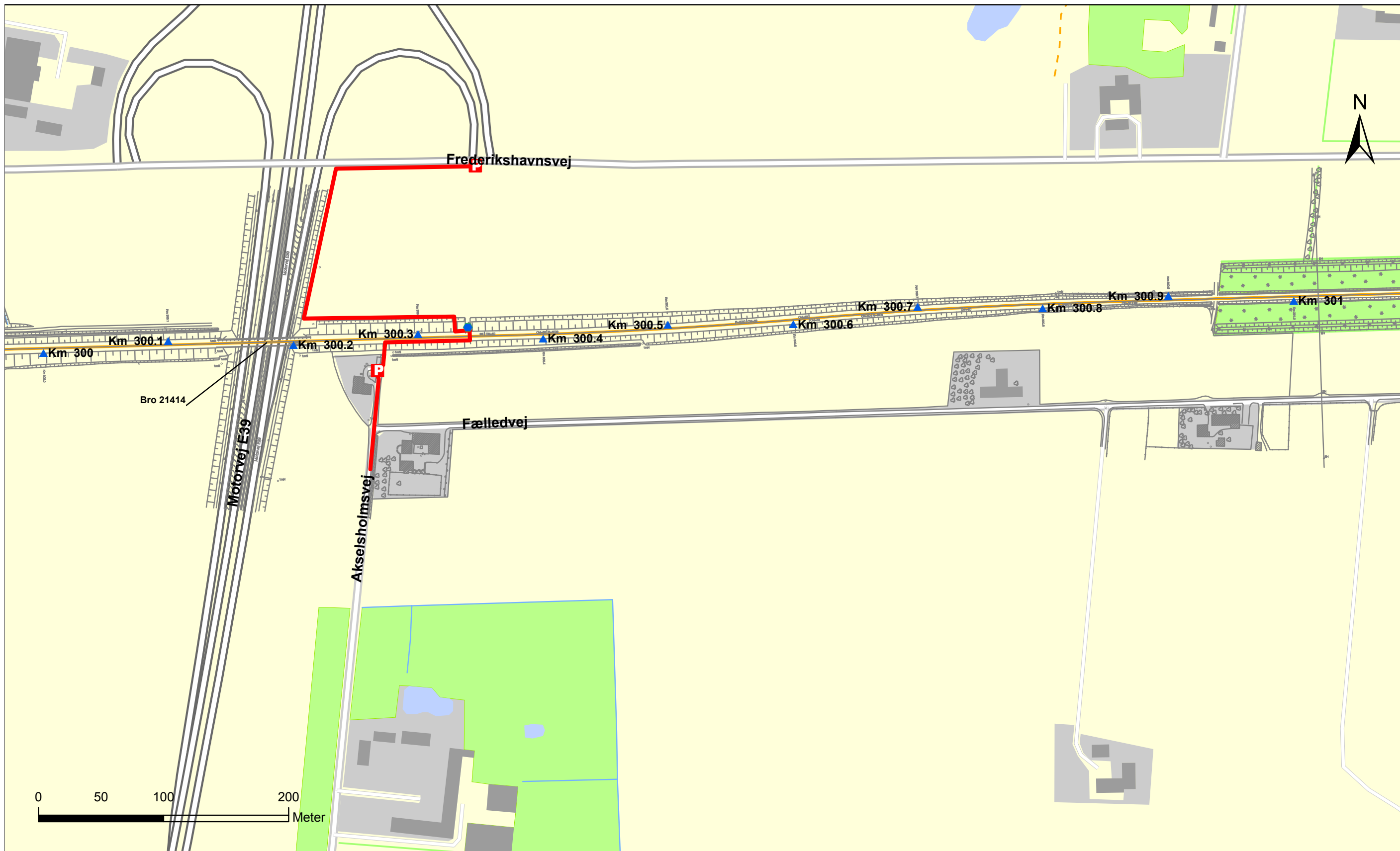


banestyrelsen



**Oversigtskort
Hjørring - Frederikshavn
Adgangsveje**

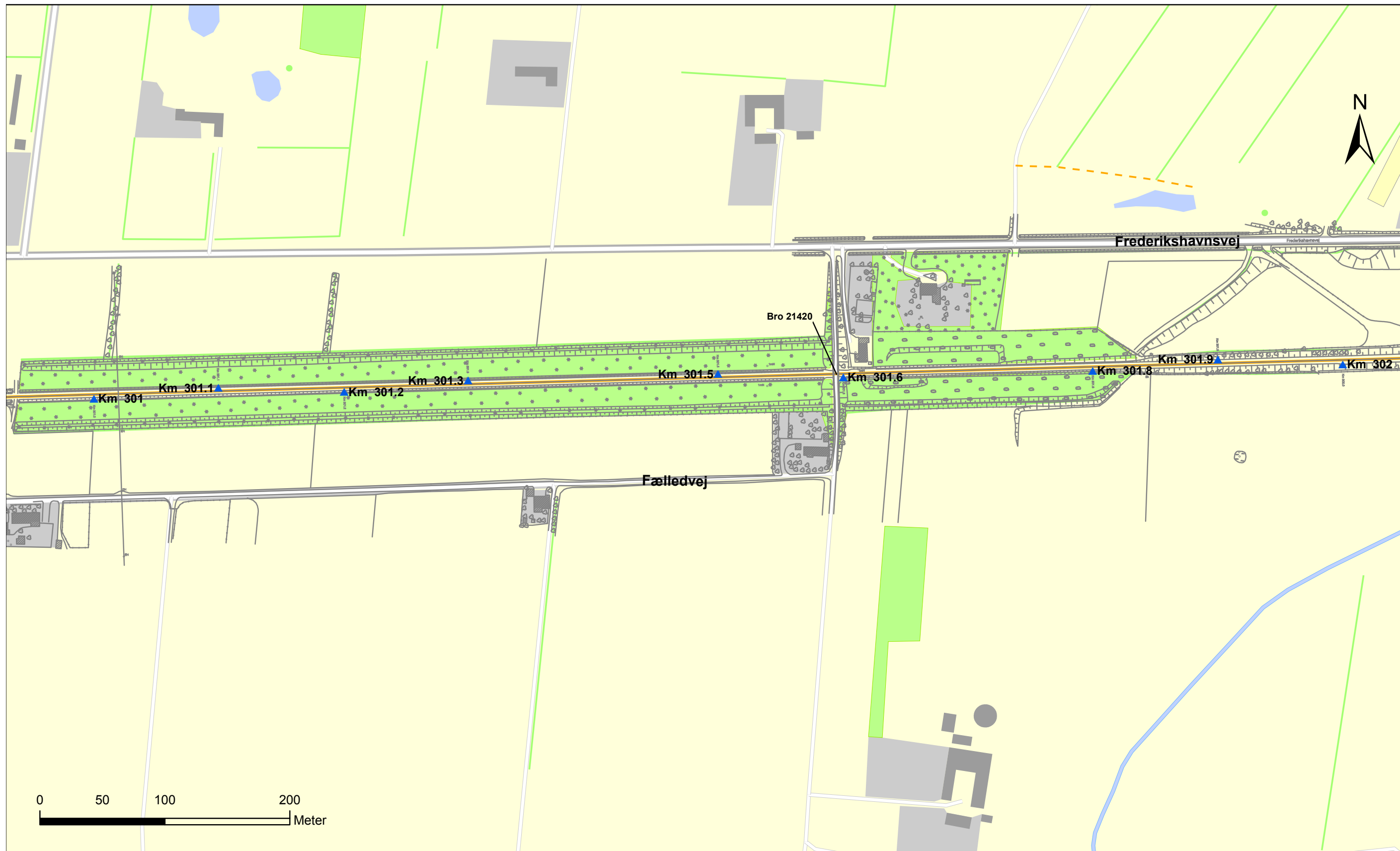
BTR-strækning: 254
Kilometer: 300.0 - 301.0
Dato: 06.05.2002





Oversigtskort
Hjørring - Frederikshavn
Adgangsveje

BTR-strækning: 254
Kilometer: 301.0 - 302.0
Dato: 06.05.2002





**Oversigtskort
Hjørring - Frederikshavn
Adgangsveje**

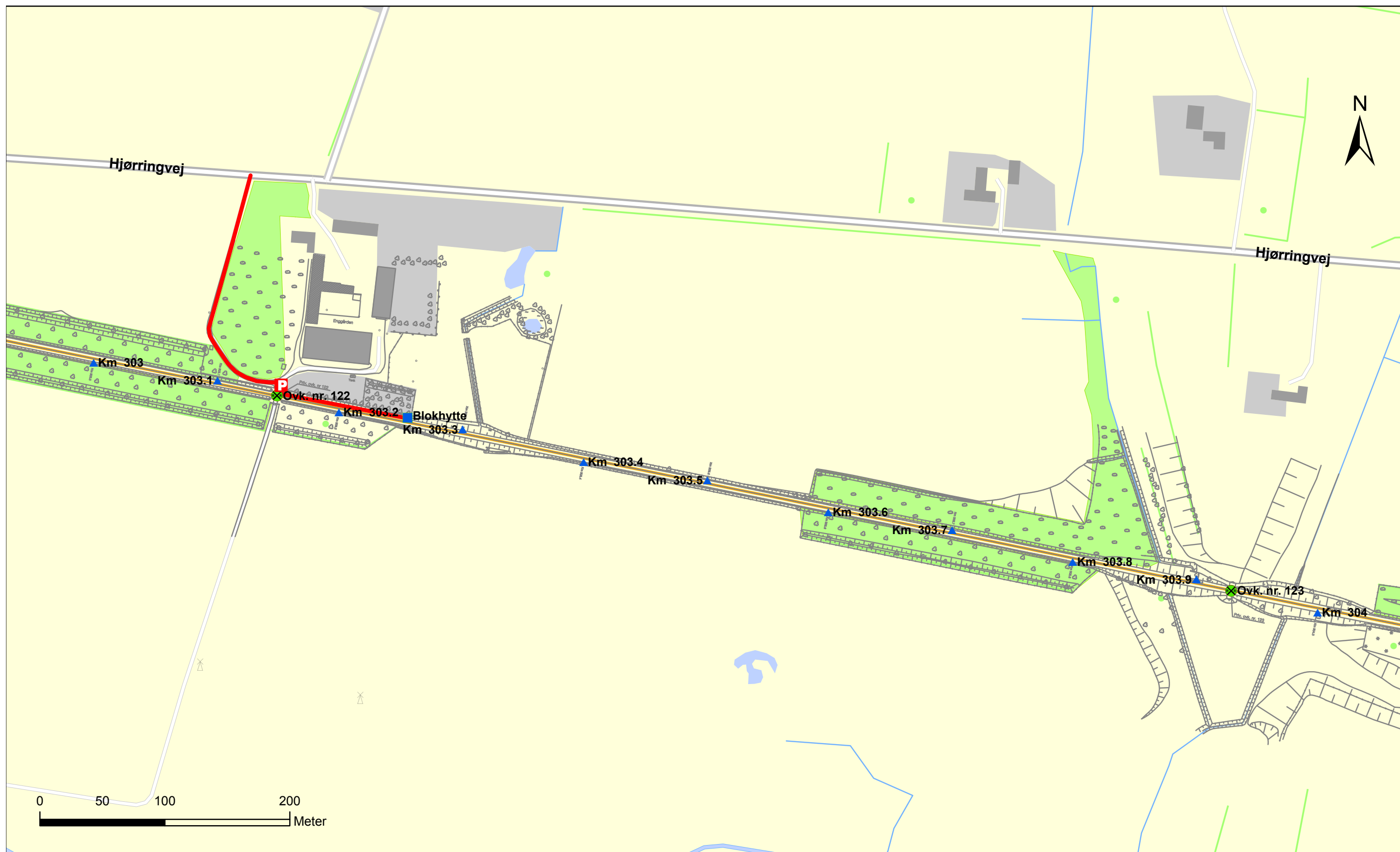
BTR-strækning: 254
Kilometer: 302.0 - 303.0
Dato: 06.05.2002





**Oversigtskort
Hjørring - Frederikshavn
Adgangsveje**

BTR-strækning: 254
Kilometer: 303.0 - 304.0
Dato: 06.05.2002

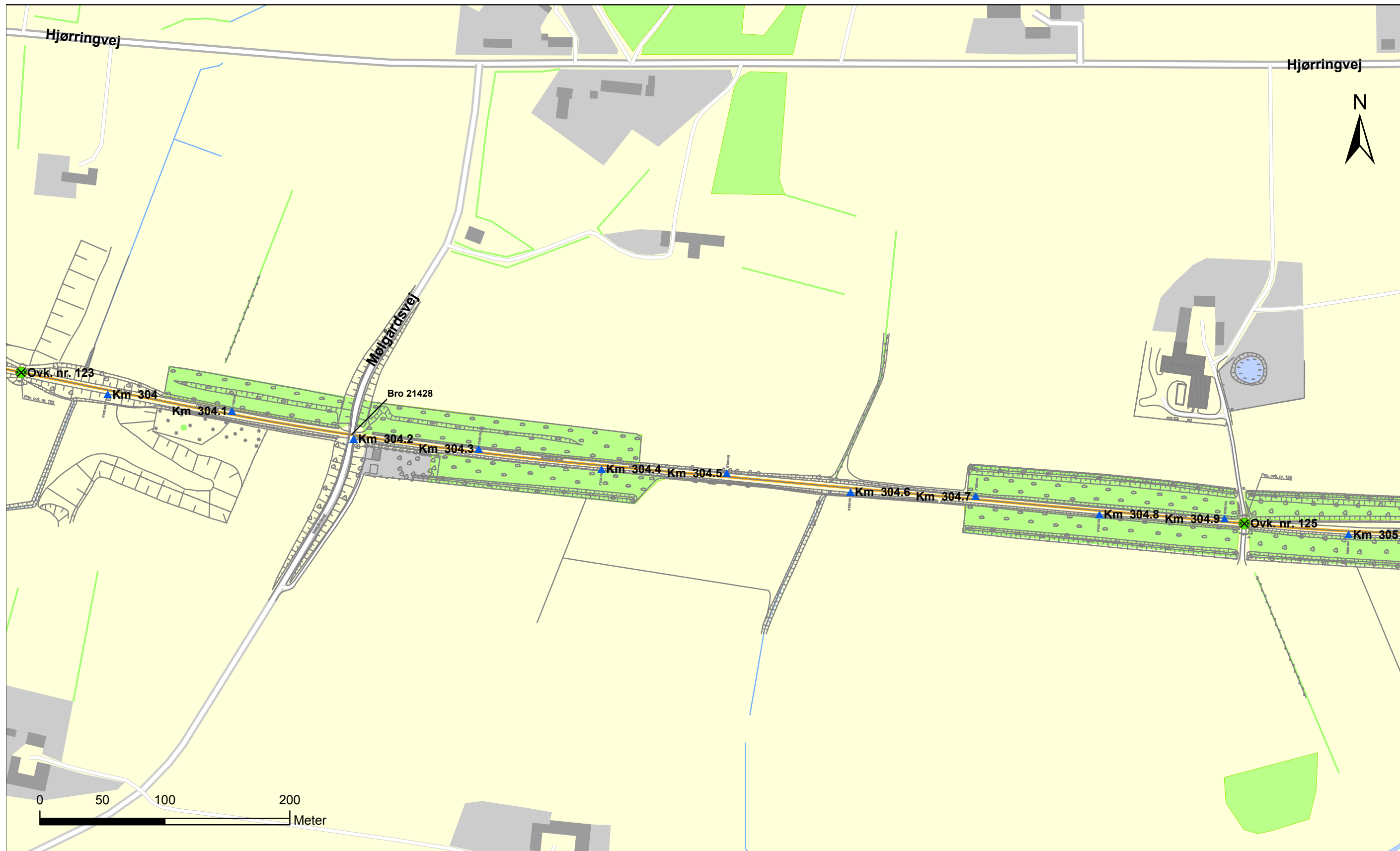


banestyrelsen



**Oversigtskort
Hjørring - Frederikshavn
Adgangsveje**

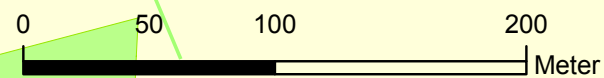
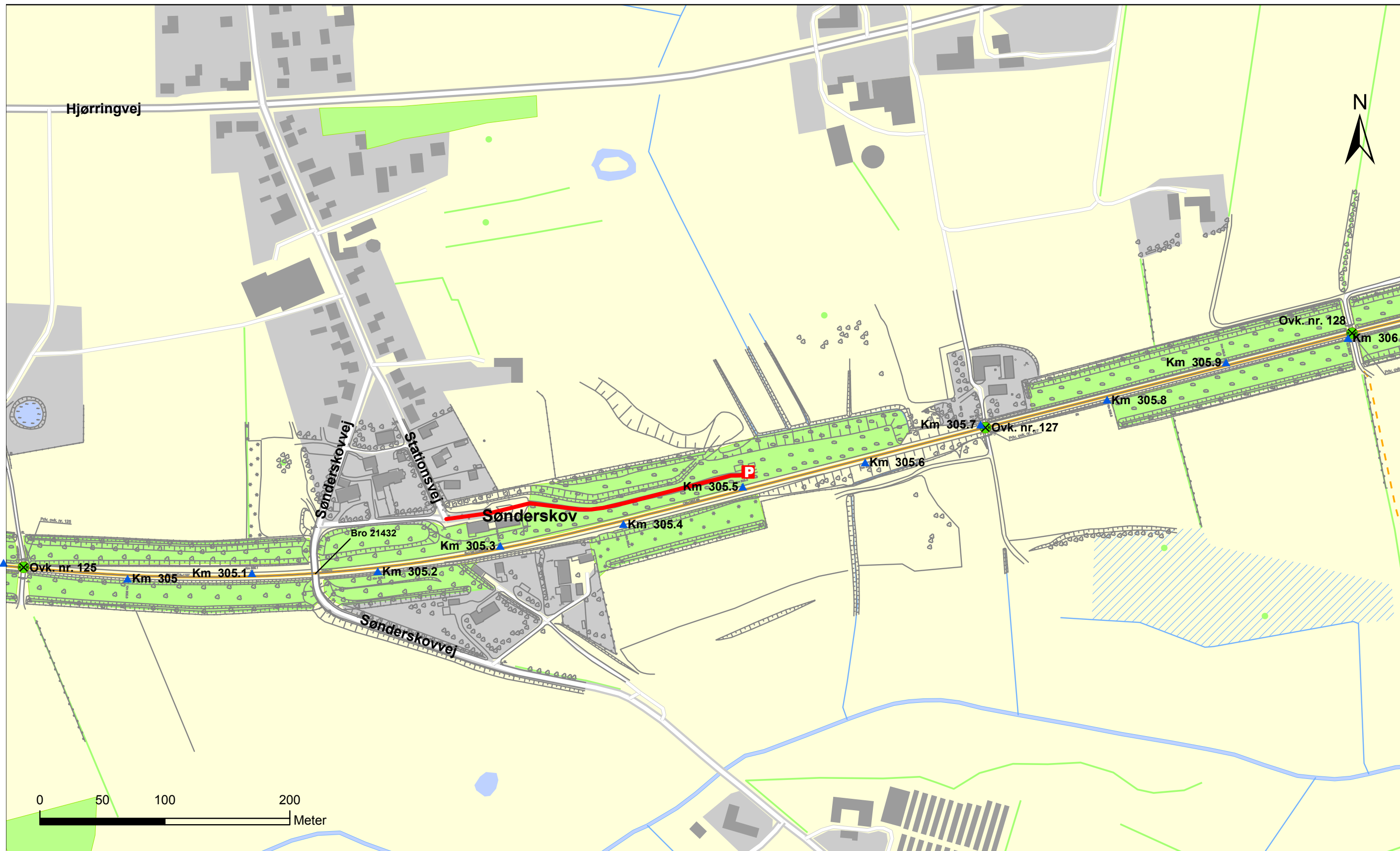
BTR-strækning: 254
Kilometer: 304.0 - 305.0
Dato: 06.05.2002





Oversigtskort
Hjørring - Frederikshavn
Adgangsveje

BTR-strækning: 254
Kilometer: 305.0 - 306.0
Dato: 06.05.2002





**Oversigtskort
Hjørring - Frederikshavn
Adgangsveje**

BTR-strækning: 254
Kilometer: 306.0 – 307.0
Dato: 06.05.2002

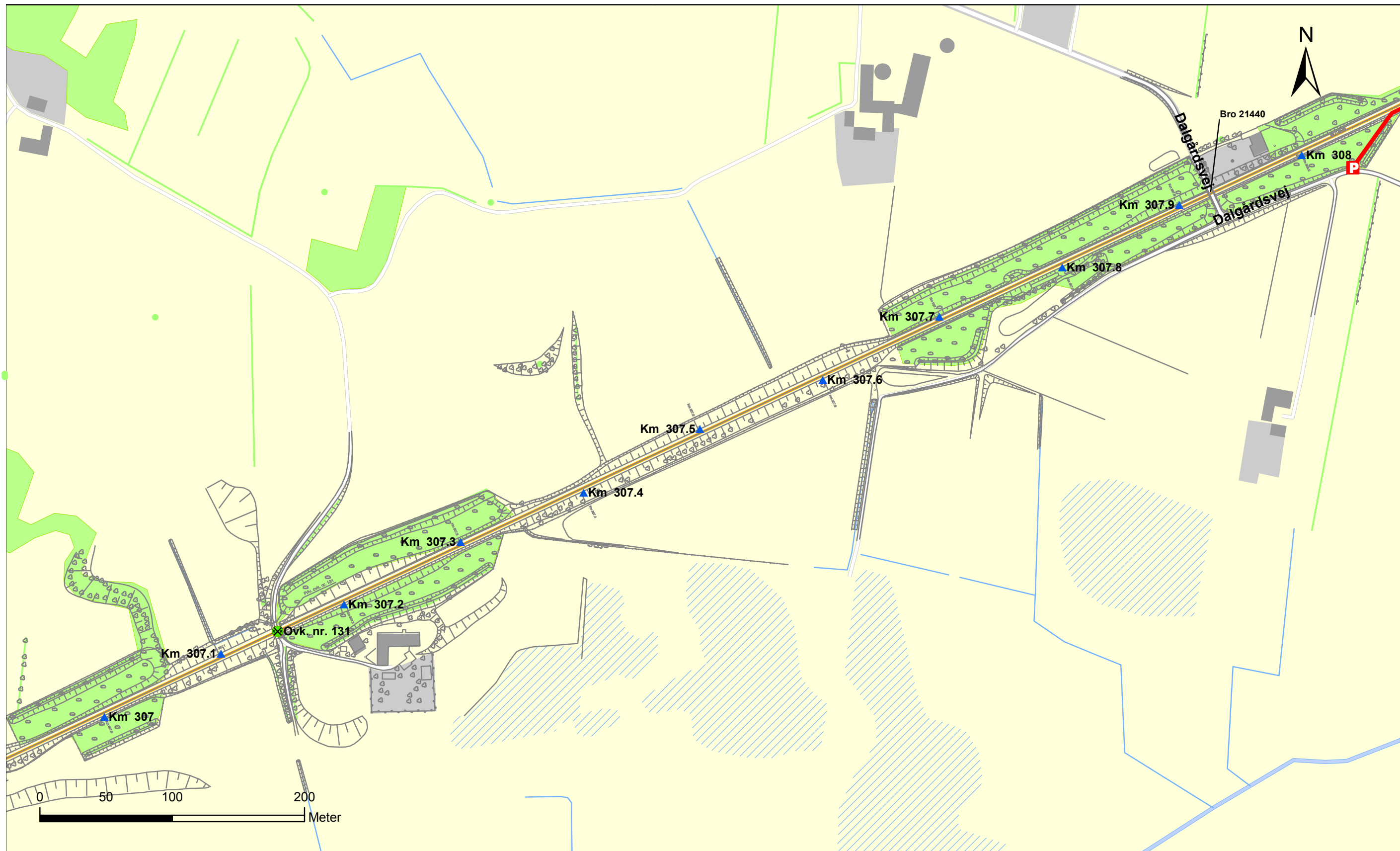


banestyrelsen



**Oversigtskort
Hjørring - Frederikshavn
Adgangsveje**

BTR-strækning: 254
Kilometer: 307.0 – 308.0
Dato: 06.05.2002





**Oversigtskort
Hjørring - Frederikshavn
Adgangsveje**

BTR-strækning: 254
Kilometer: 308.0 – 309.0
Dato: 06.05.2002

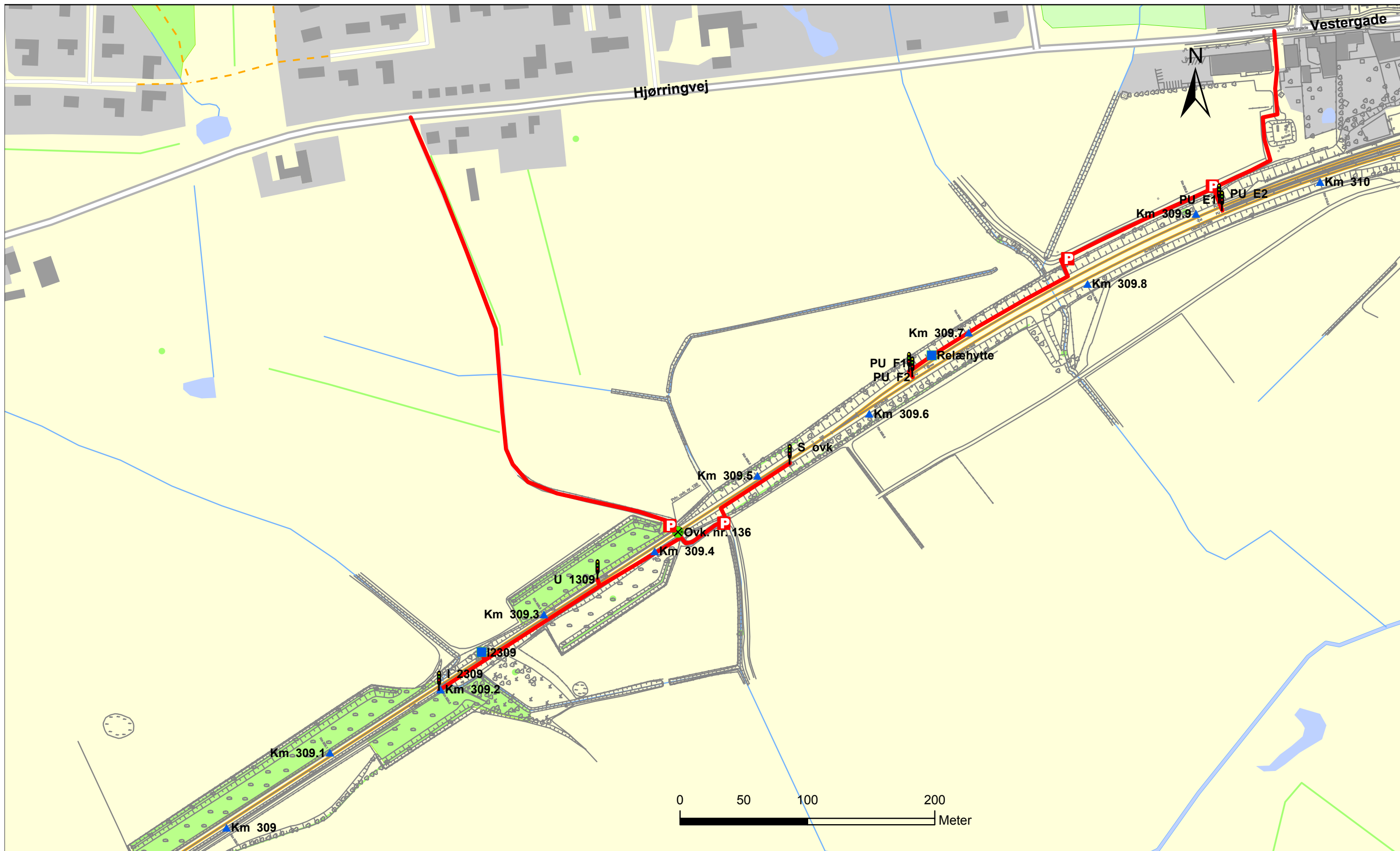


banestyrelsen



**Oversigtskort
Hjørring - Frederikshavn
Adgangsveje**

BTR-strækning: 254
Kilometer: 309.0 – 310.0
Dato: 06.05.2002

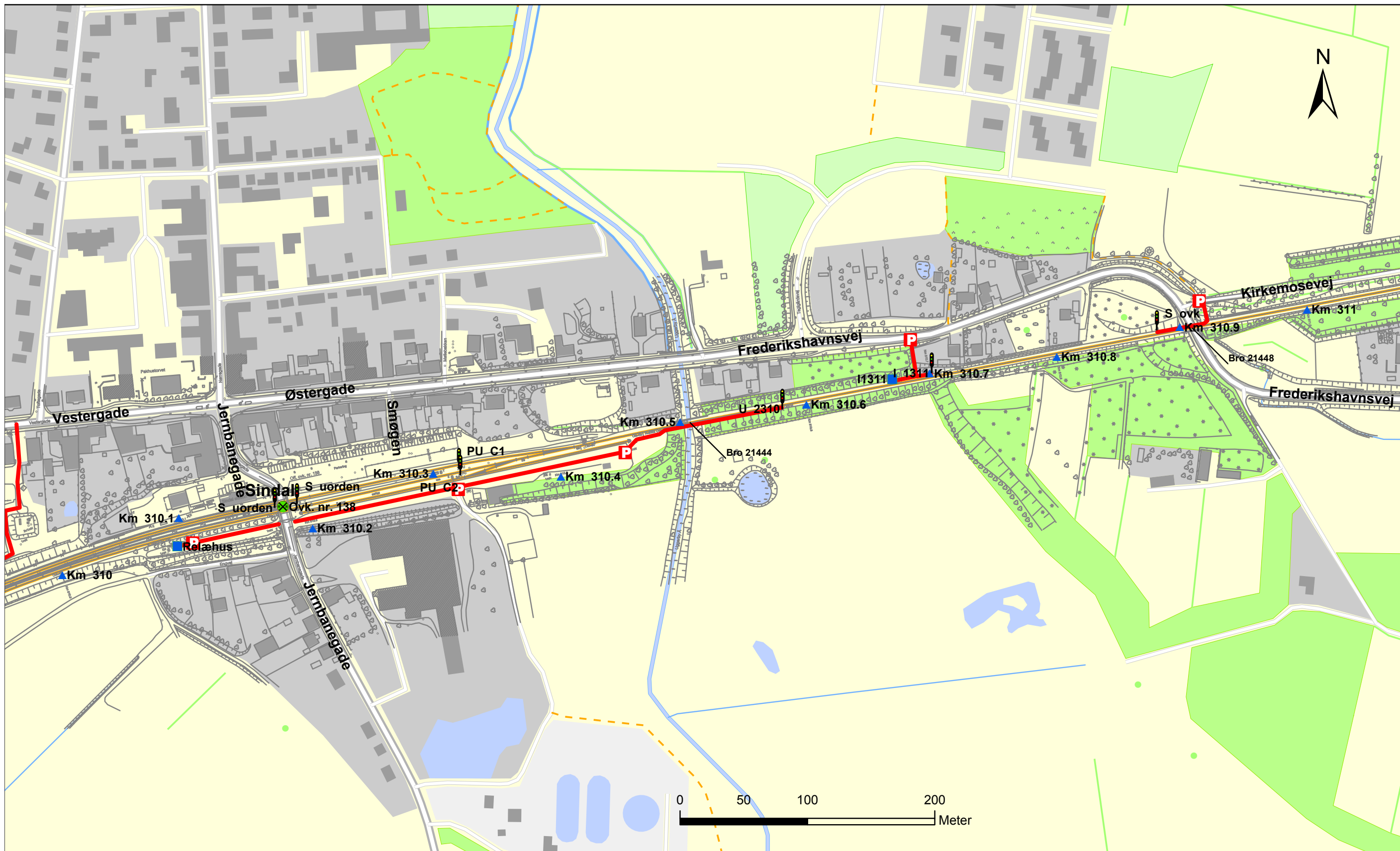


banestyrelsen



**Oversigtskort
Hjørring - Frederikshavn
Adgangsveje**

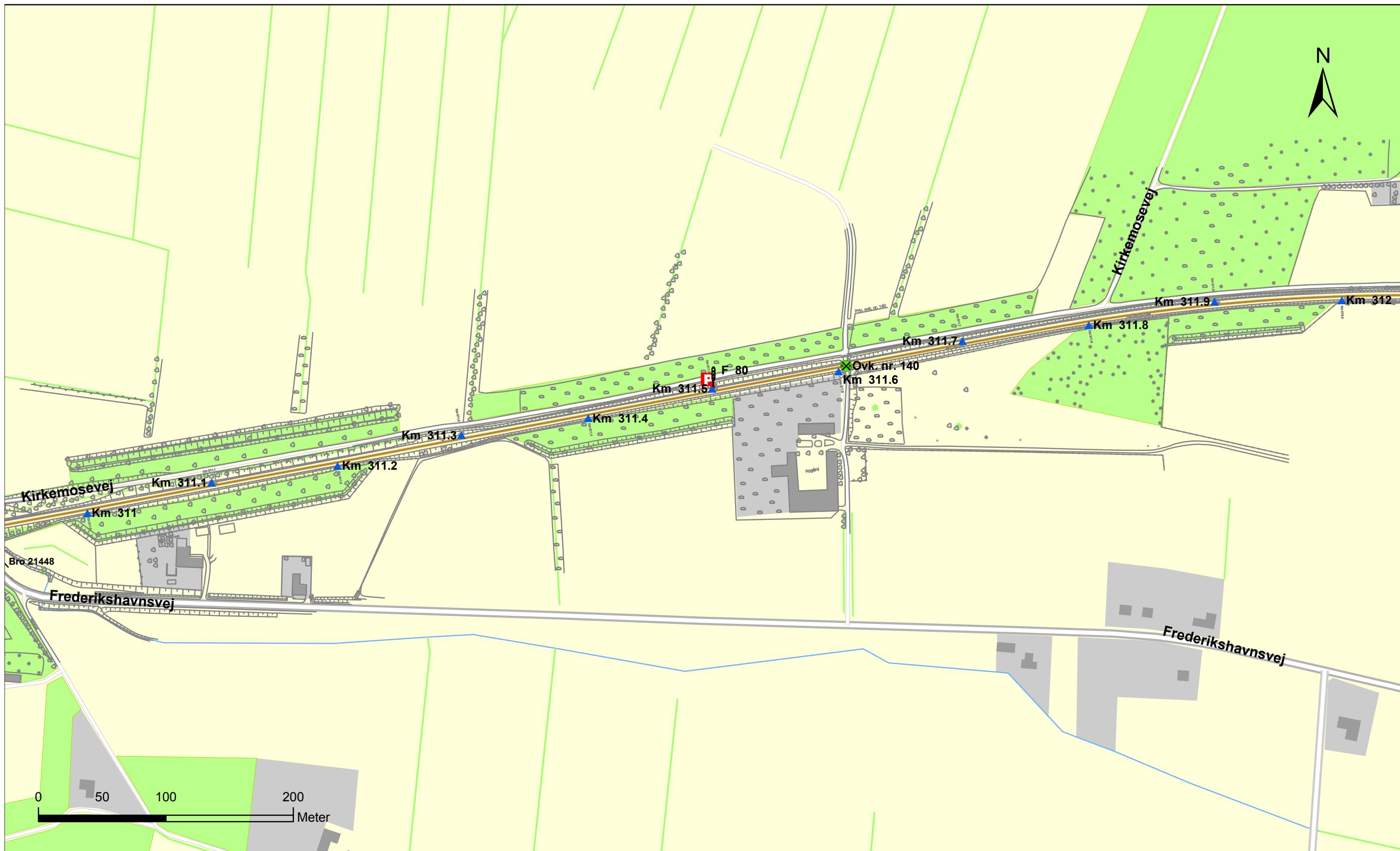
BTR-strækning: 254
Kilometer: 310.0 – 311.0
Dato: 06.05.2002





**Oversigtskort
Hjørring - Frederikshavn
Adgangsveje**

BTR-strækning: 254
Kilometer: 311.0 - 312.0
Dato: 06.05.2002

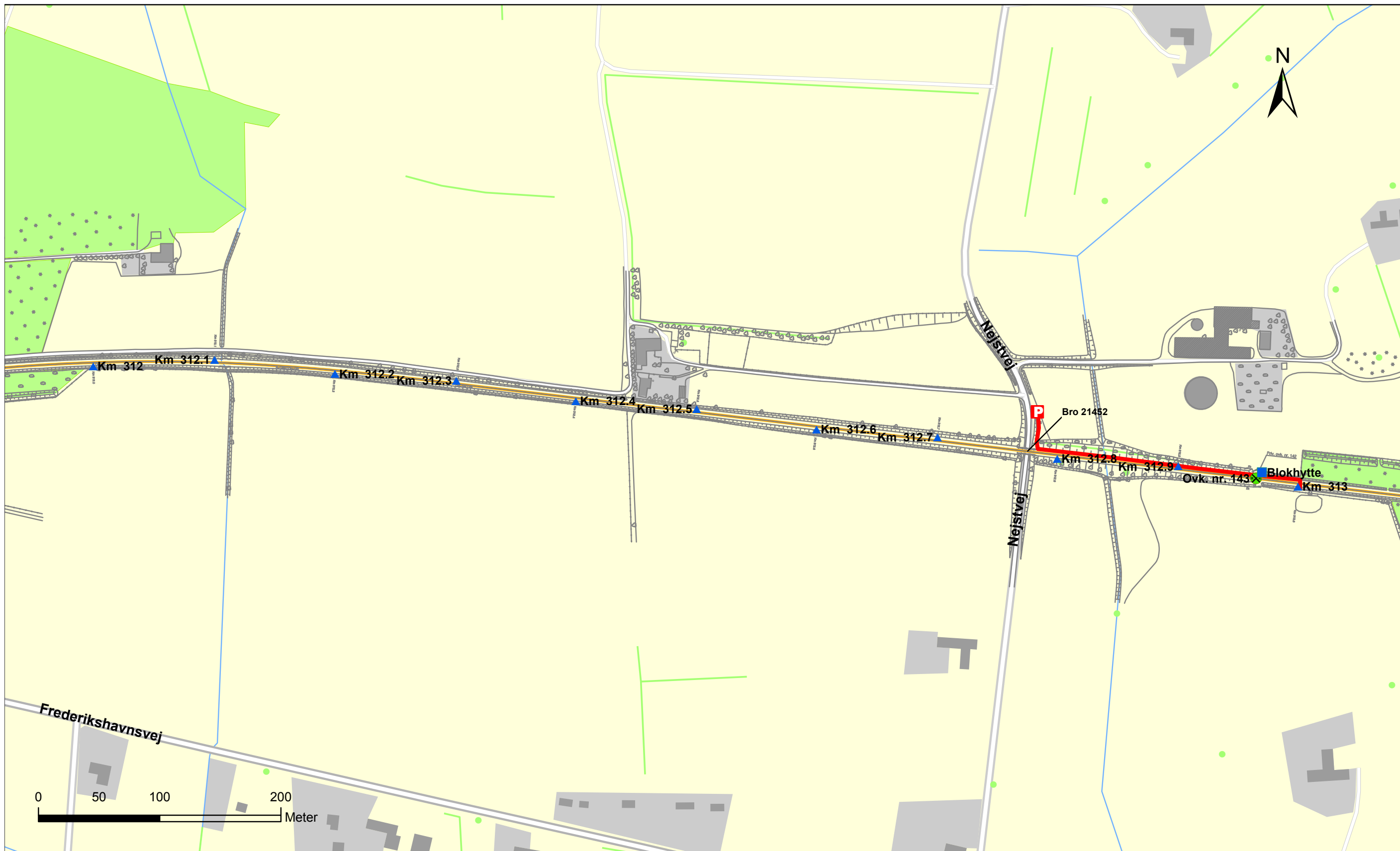


banestyrelsen



**Oversigtskort
Hjørring - Frederikshavn
Adgangsveje**

BTR-strækning: 254
Kilometer: 312.0 - 313.0
Dato: 06.05.2002





**Oversigtskort
Hjørring - Frederikshavn
Adgangsveje**

BTR-strækning: 254
Kilometer: 313.0 - 314.0
Dato: 06.05.2002





**Oversigtskort
Hjørring - Frederikshavn
Adgangsveje**

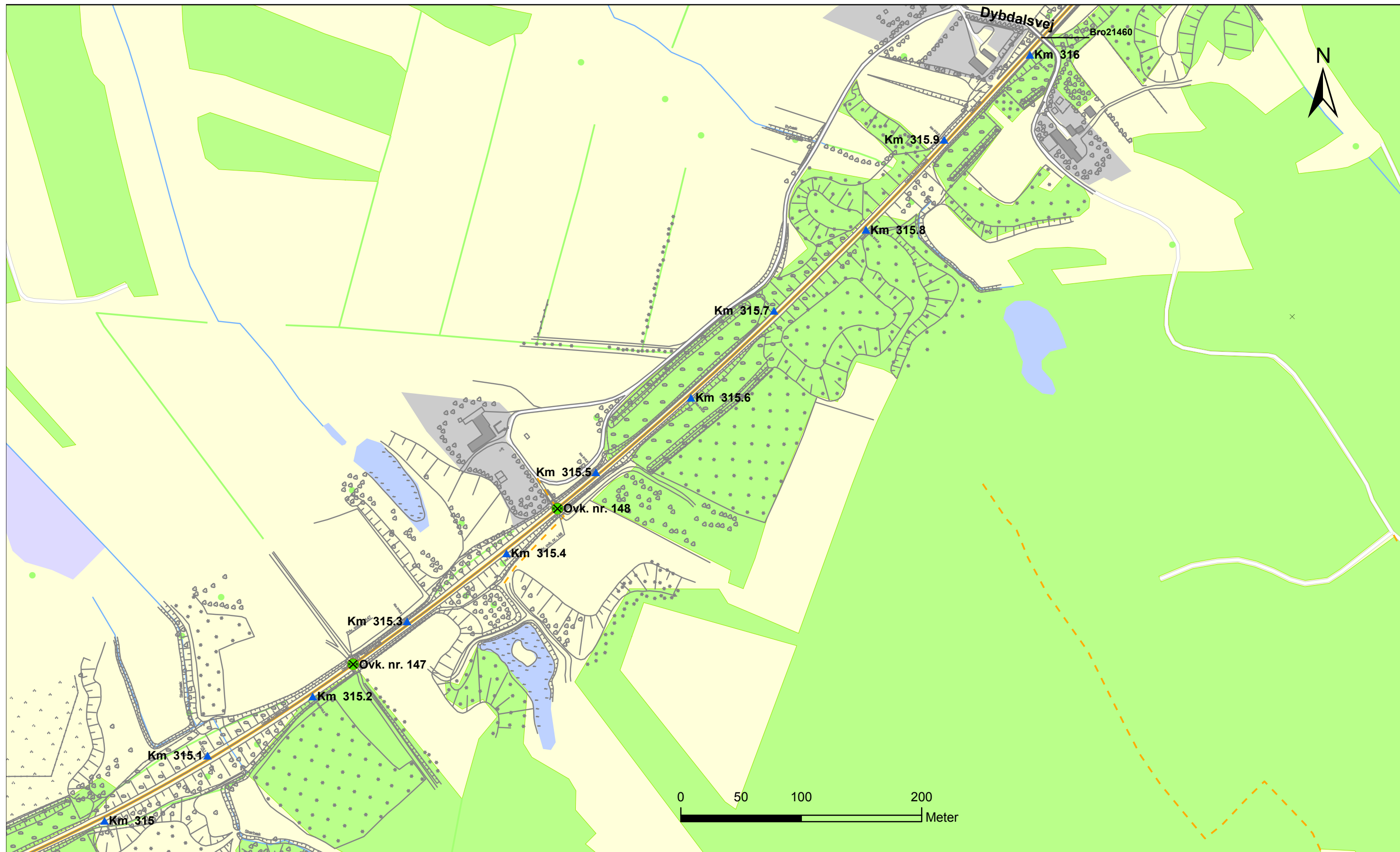
BTR-strækning: 254
Kilometer: 314.0 - 315.0
Dato: 06.05.2002





**Oversigtskort
Hjørring - Frederikshavn
Adgangsveje**

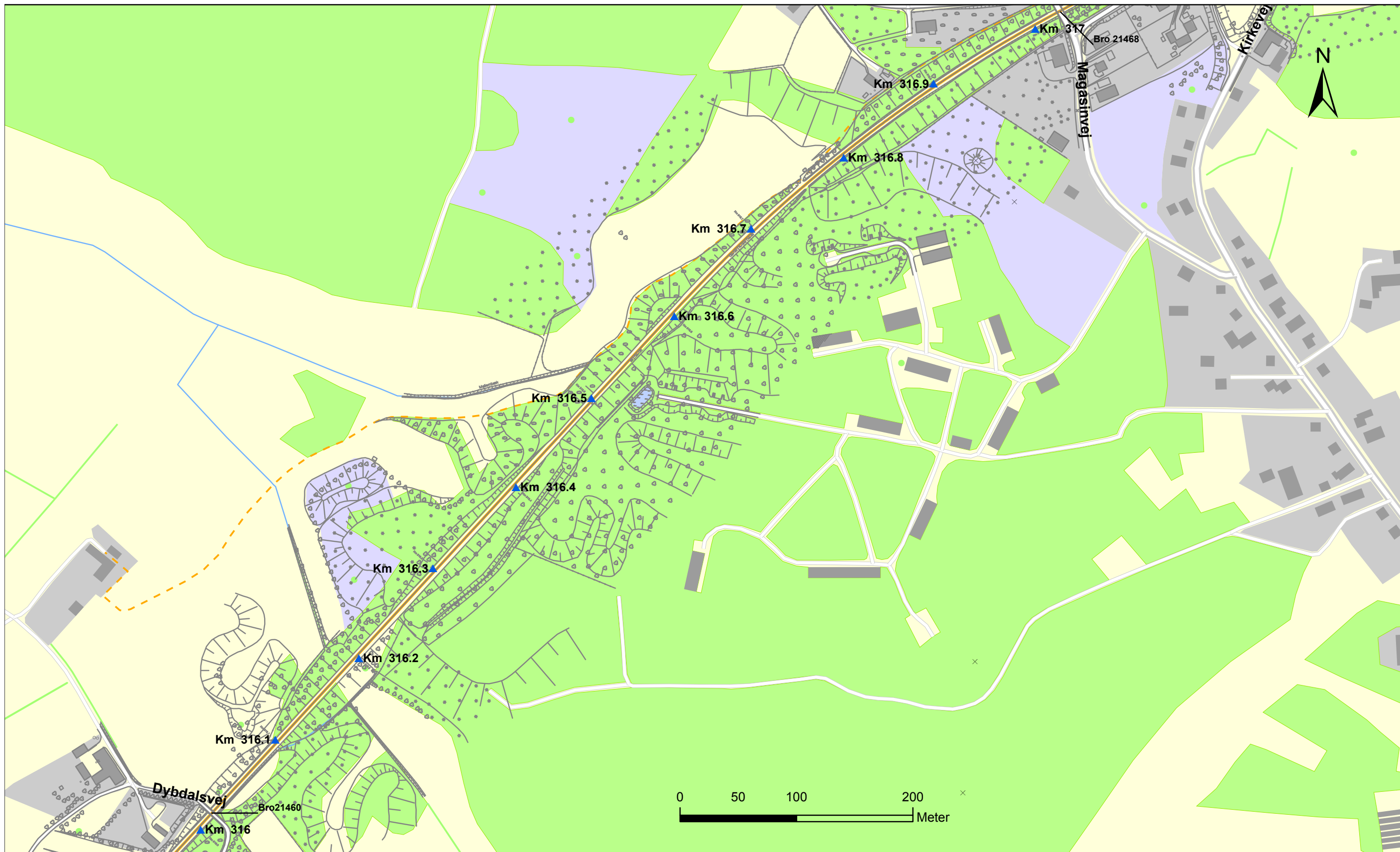
BTR-strækning: 254
Kilometer: 315.0 - 316.0
Dato: 06.05.2002





**Oversigtskort
Hjørring - Frederikshavn
Adgangsveje**

BTR-strækning: 254
Kilometer: 316.0 - 317.0
Dato: 06.05.2002



banestyrelsen



**Oversigtskort
Hjørring - Frederikshavn
Adgangsveje**

BTR-strækning: 254
Kilometer: 317.0 - 318.0
Dato: 06.05.2002





**Oversigtskort
Hjørring - Frederikshavn
Adgangsveje**

BTR-strækning: 254
Kilometer: 318.0 - 319.0
Dato: 06.05.2002

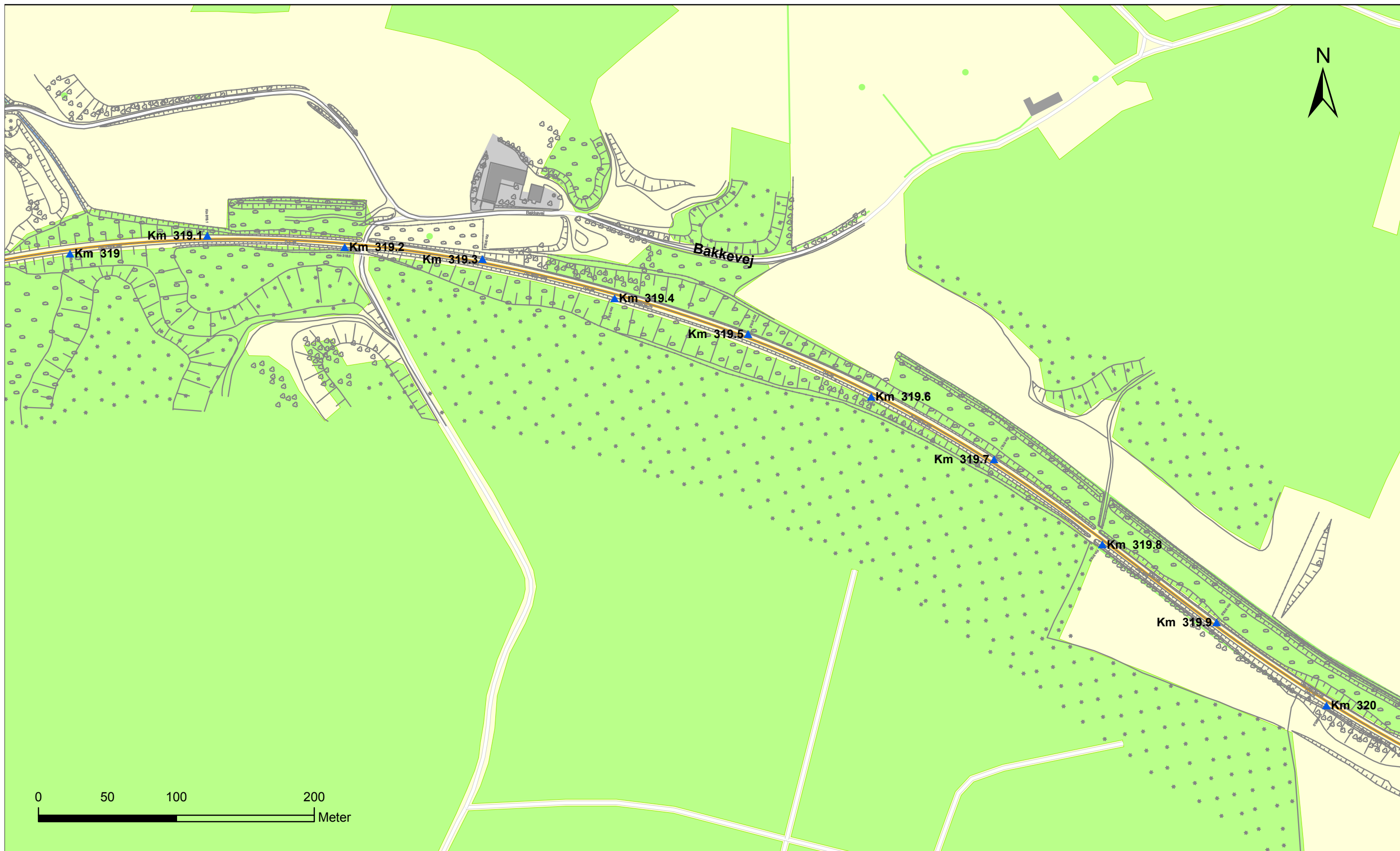


banestyrelsen



**Oversigtskort
Hjørring - Frederikshavn
Adgangsveje**

BTR-strækning: 254
Kilometer: 319.0 - 320.0
Dato: 06.05.2002





**Oversigtskort
Hjørring - Frederikshavn
Adgangsveje**

BTR-strækning: 254
Kilometer: 320.0 - 321.0
Dato: 06.05.2002



banestyrelsen



**Oversigtskort
Hjørring - Frederikshavn
Adgangsveje**

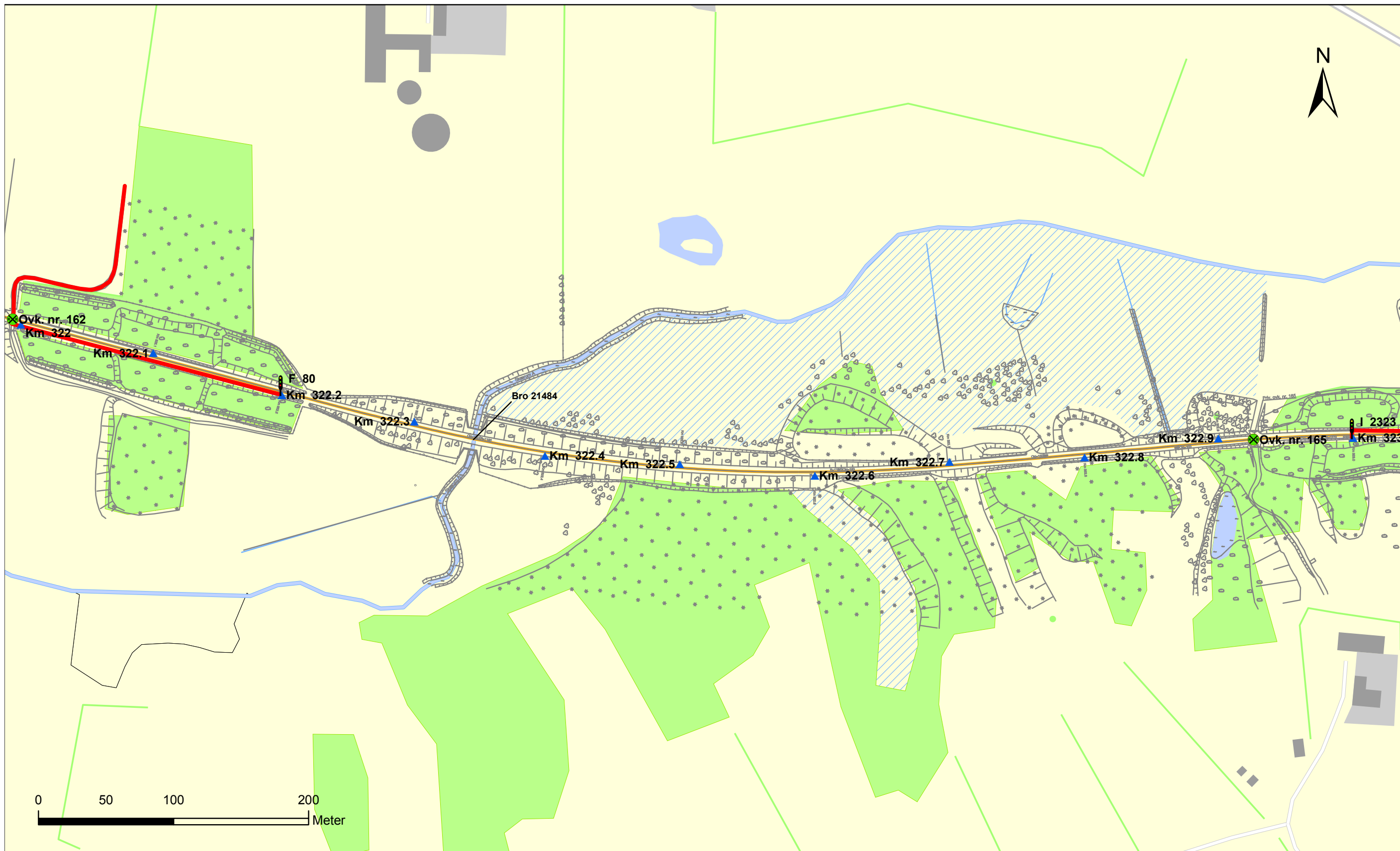
BTR-strækning: 254
Kilometer: 321.0 - 322.0
Dato: 06.05.2002





**Oversigtskort
Hjørring - Frederikshavn
Adgangsveje**

BTR-strækning: 254
Kilometer: 322.0 - 323.0
Dato: 06.05.2002

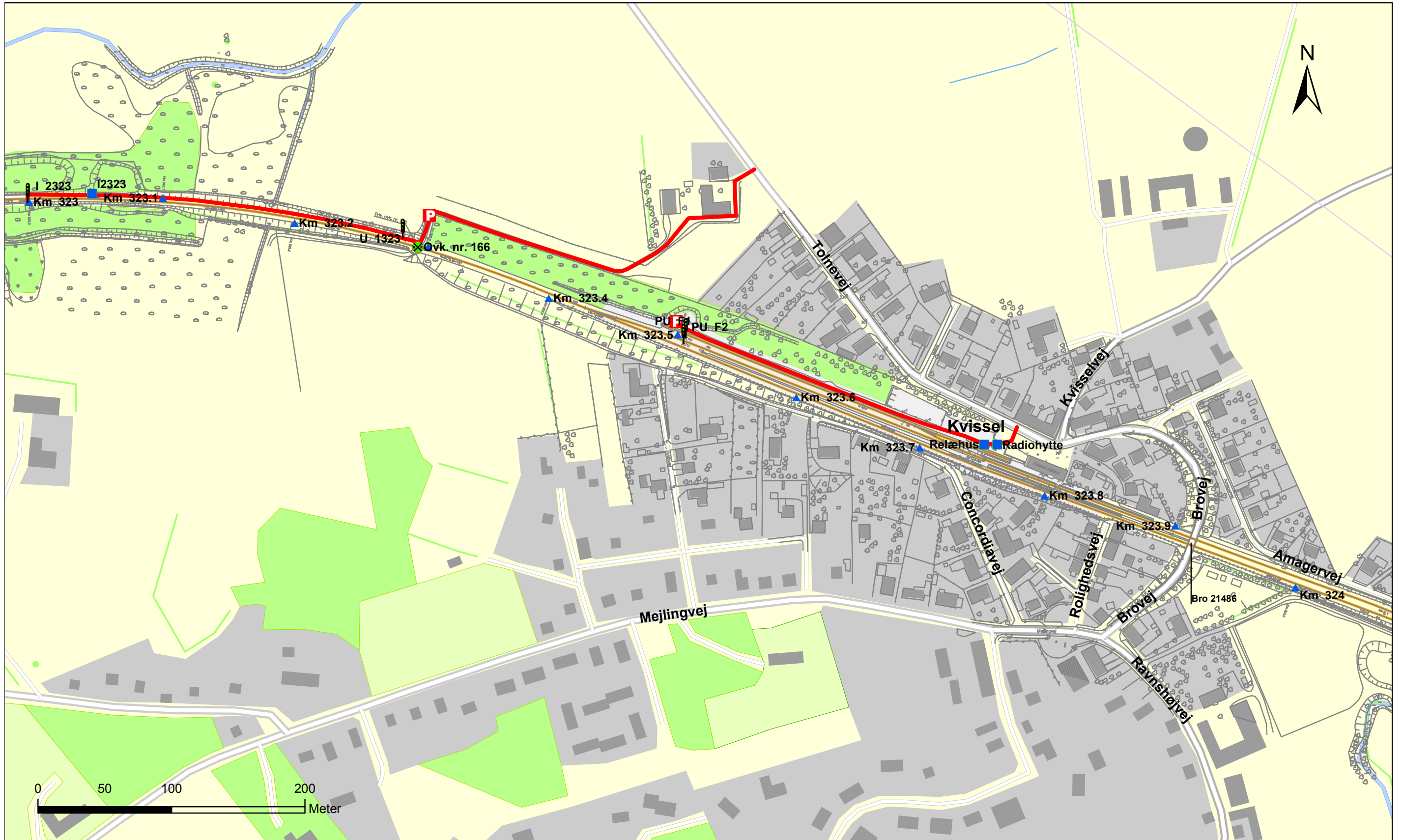


banestyrelsen



**Oversigtskort
Hjørring - Frederikshavn
Adgangsveje**

BTR-strækning: 254
Kilometer: 323.0 - 324.0
Dato: 06.05.2002

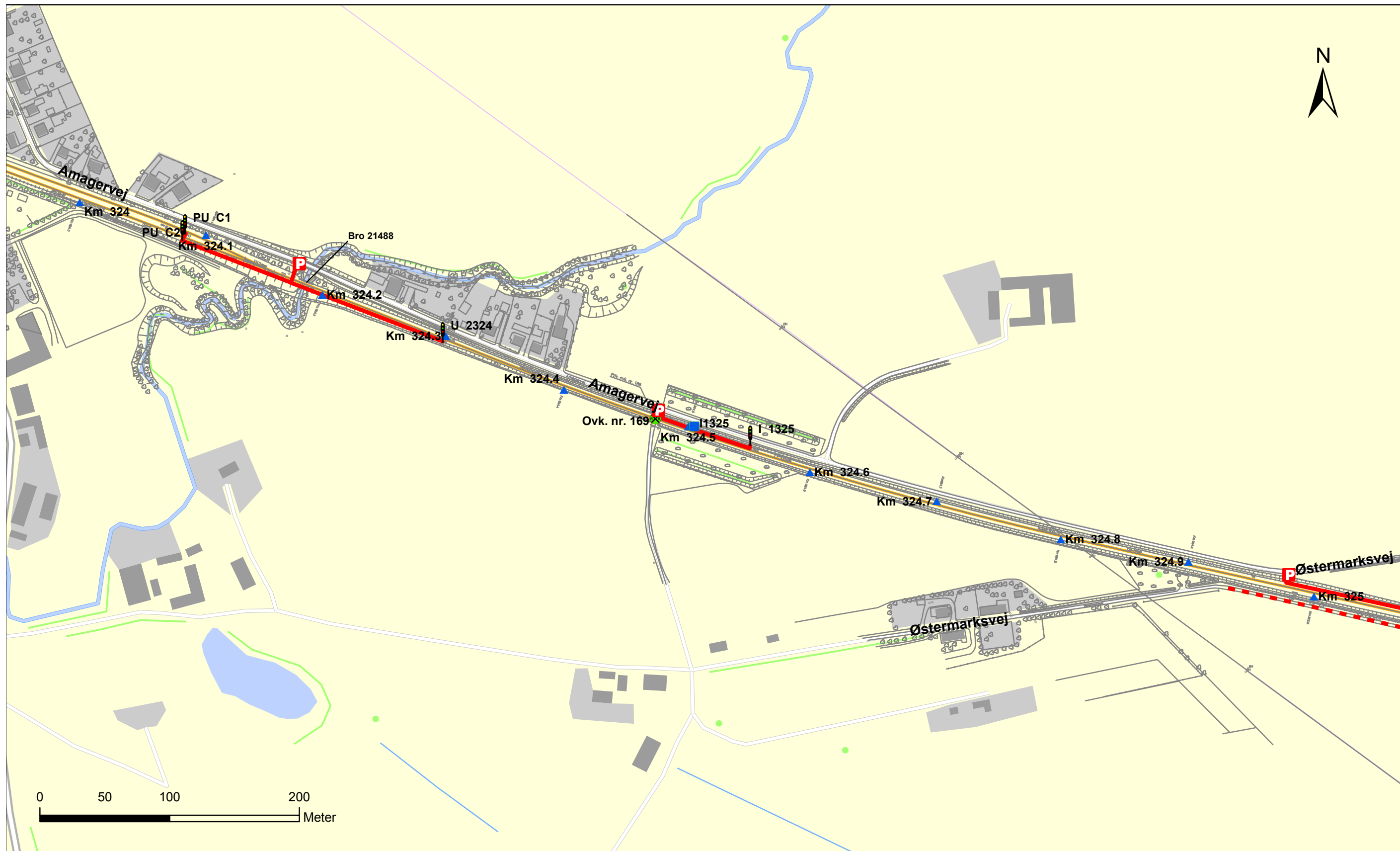


banestyrelsen



**Oversigtskort
Hjørring - Frederikshavn
Adgangsveje**

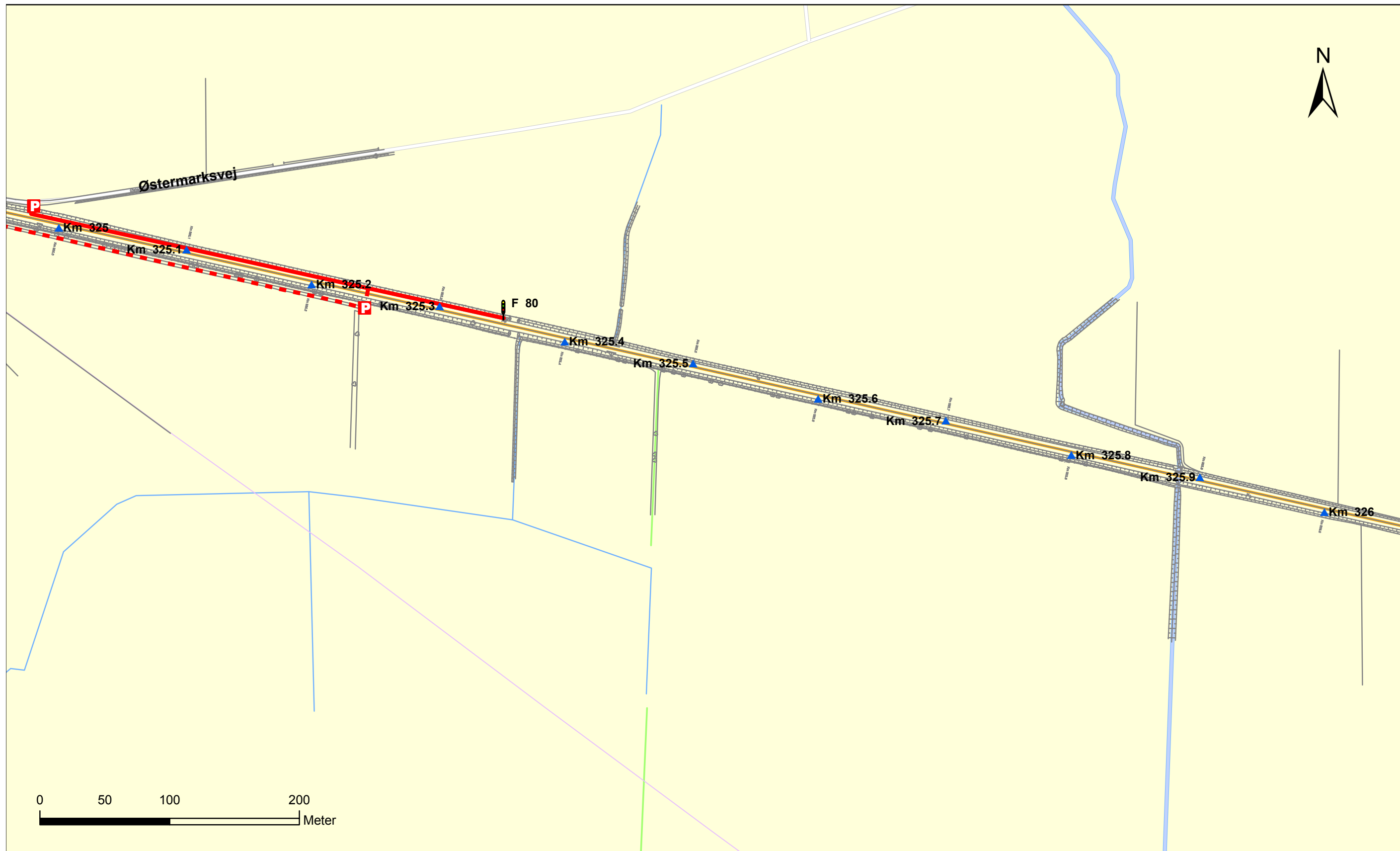
BTR-strækning: 254
Kilometer: 324.0 - 325.0
Dato: 06.05.2002





**Oversigtskort
Hjørring - Frederikshavn
Adgangsveje**

BTR-strækning: 254
Kilometer: 325.0 - 326.0
Dato: 06.05.2002





Oversigtskort
Hjørring - Frederikshavn
Adgangsveje

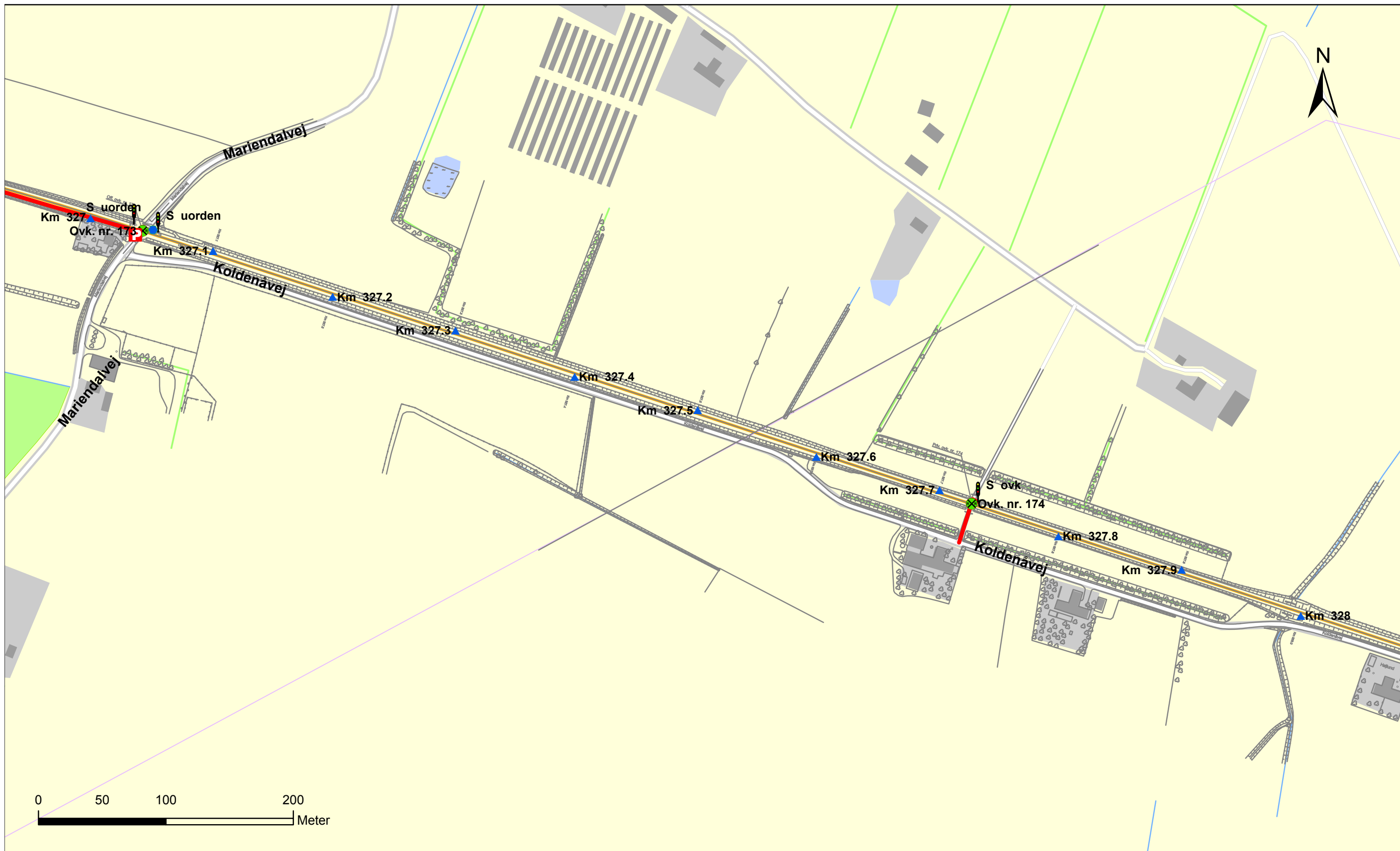
BTR-strækning: 254
Kilometer: 326.0 - 327.0
Dato: 06.05.2002





**Oversigtskort
Hjørring - Frederikshavn
Adgangsveje**

BTR-strækning: 254
Kilometer: 327.0 - 328.0
Dato: 06.05.2002

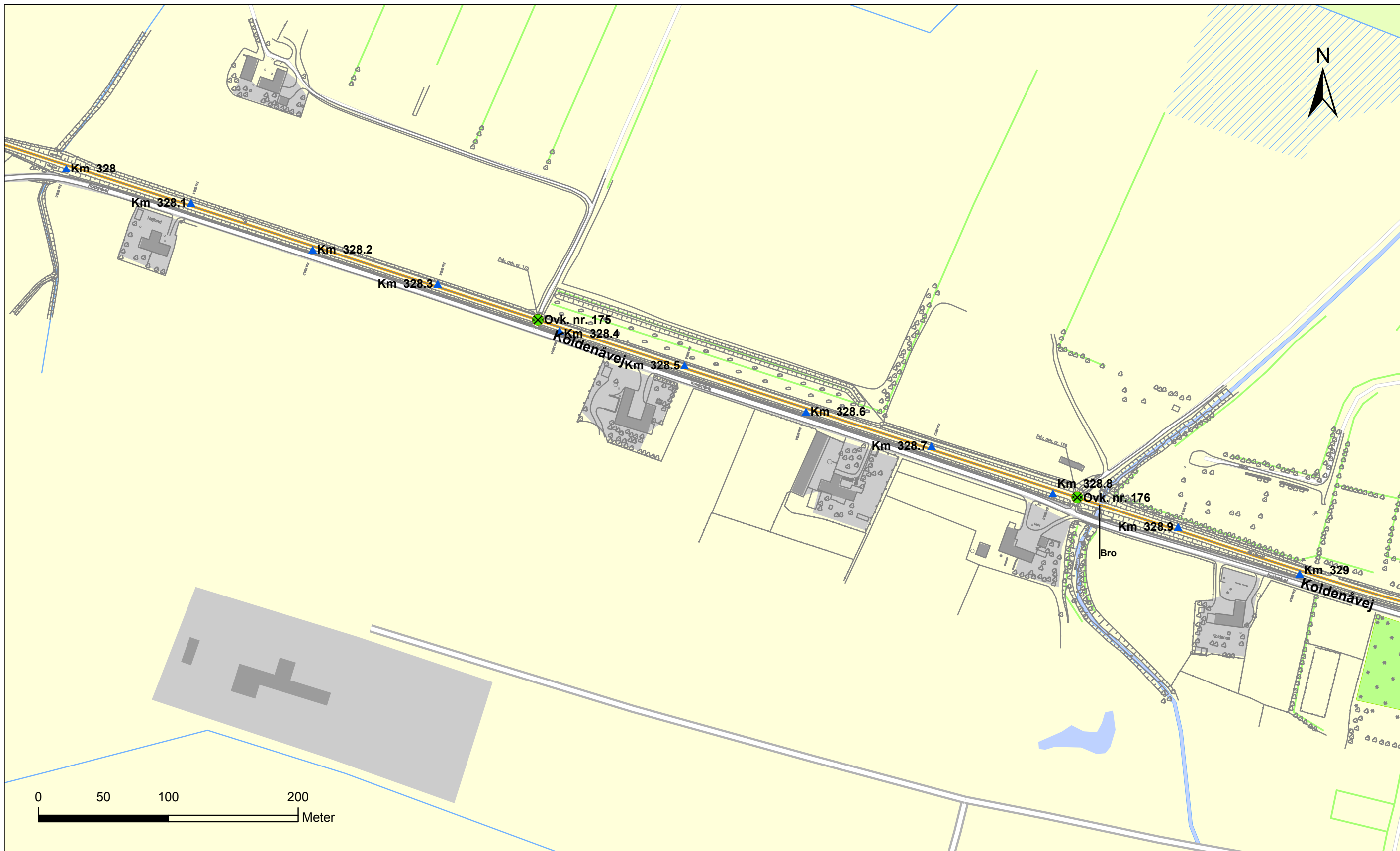


banestyrelsen



**Oversigtskort
Hjørring - Frederikshavn
Adgangsveje**

BTR-strækning: 254
Kilometer: 328.0 - 329.0
Dato: 06.05.2002

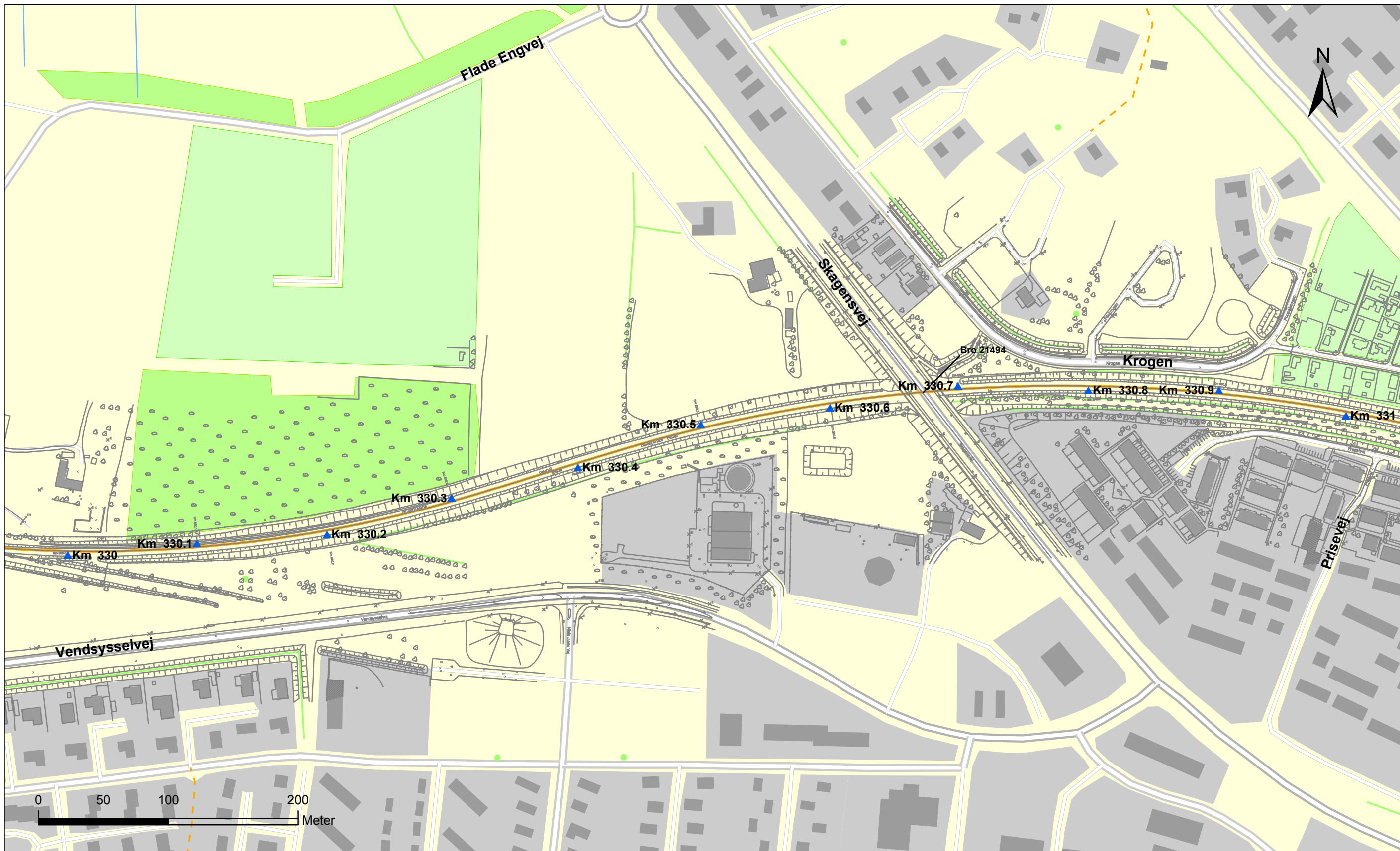






**Oversigtskort
Hjørring - Frederikshavn
Adgangsveje**

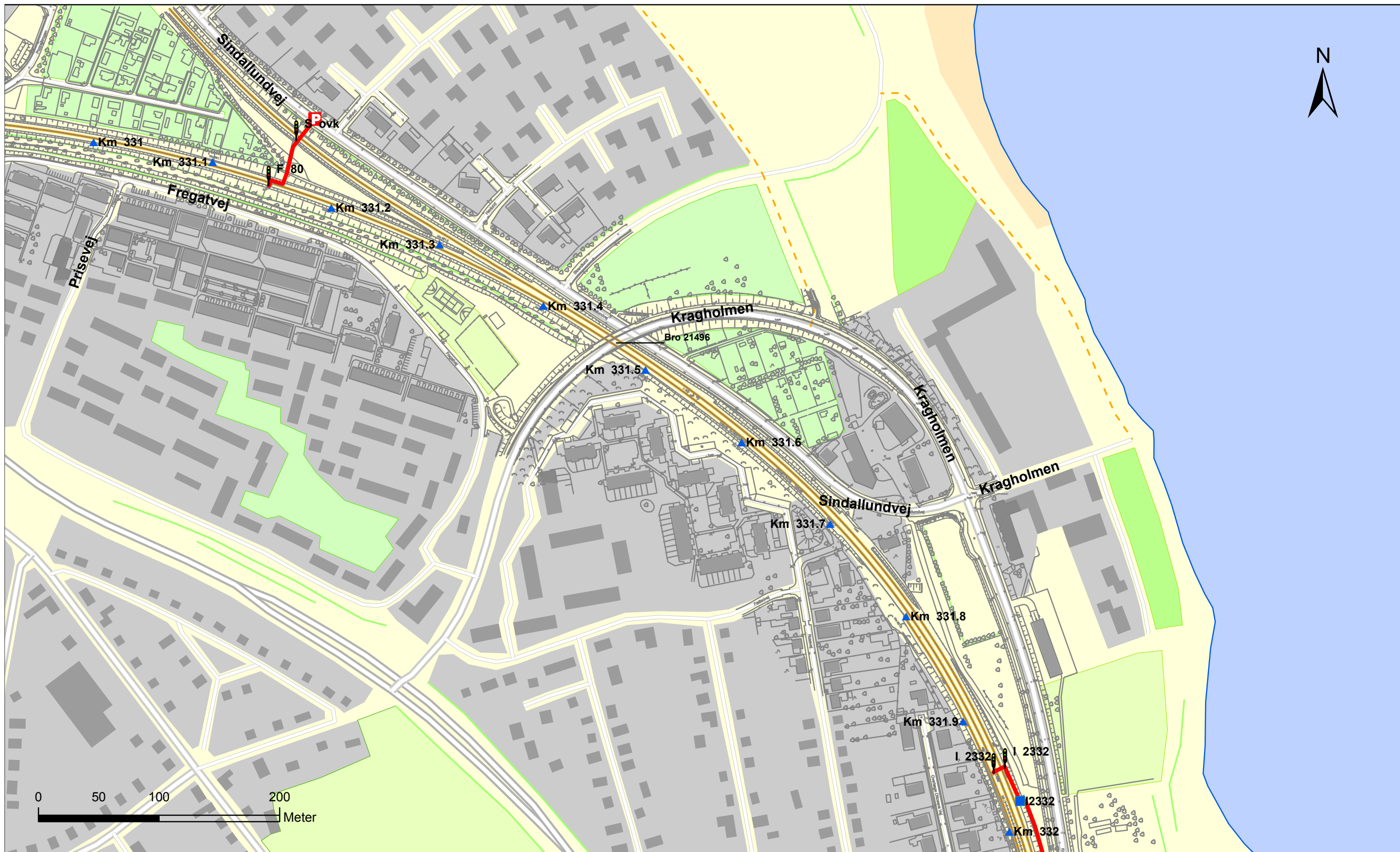
BTR-strækning: 254
Kilometer: 330.0 - 331.0
Dato: 06.05.2002





**Oversigtskort
Frederikshavn
Adgangsveje**

BTR-strækning: 255
Kilometer: 331.0 - 332.0
Dato: 06.05.2002





**Oversigtskort
Frederikshavn
Adgangsveje**

BTR-strækning: 255
Kilometer: 332.0 - 332.5
Dato: 06.05.2002

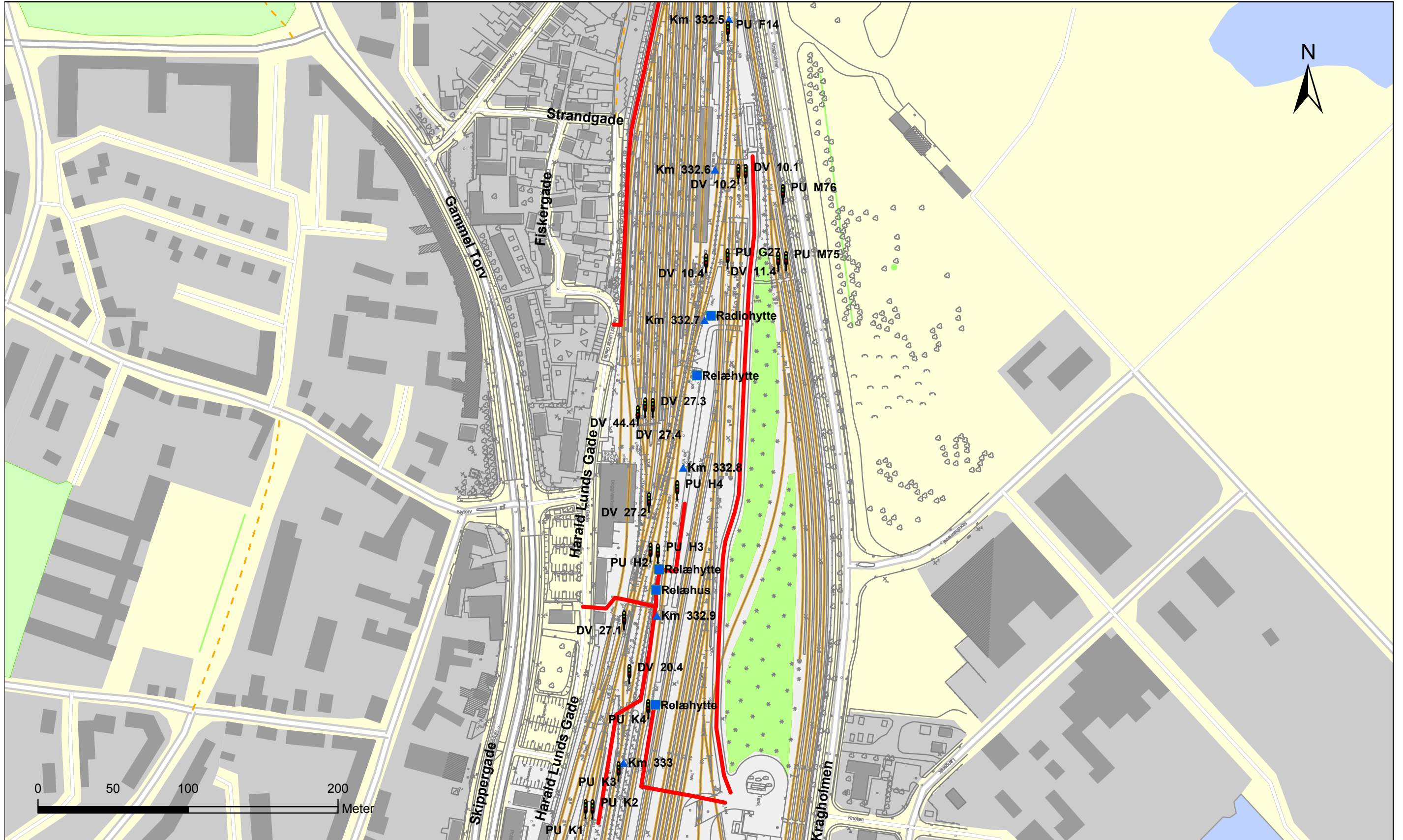


banestyrelsen



**Oversigtskort
Frederikshavn
Adgangsveje**

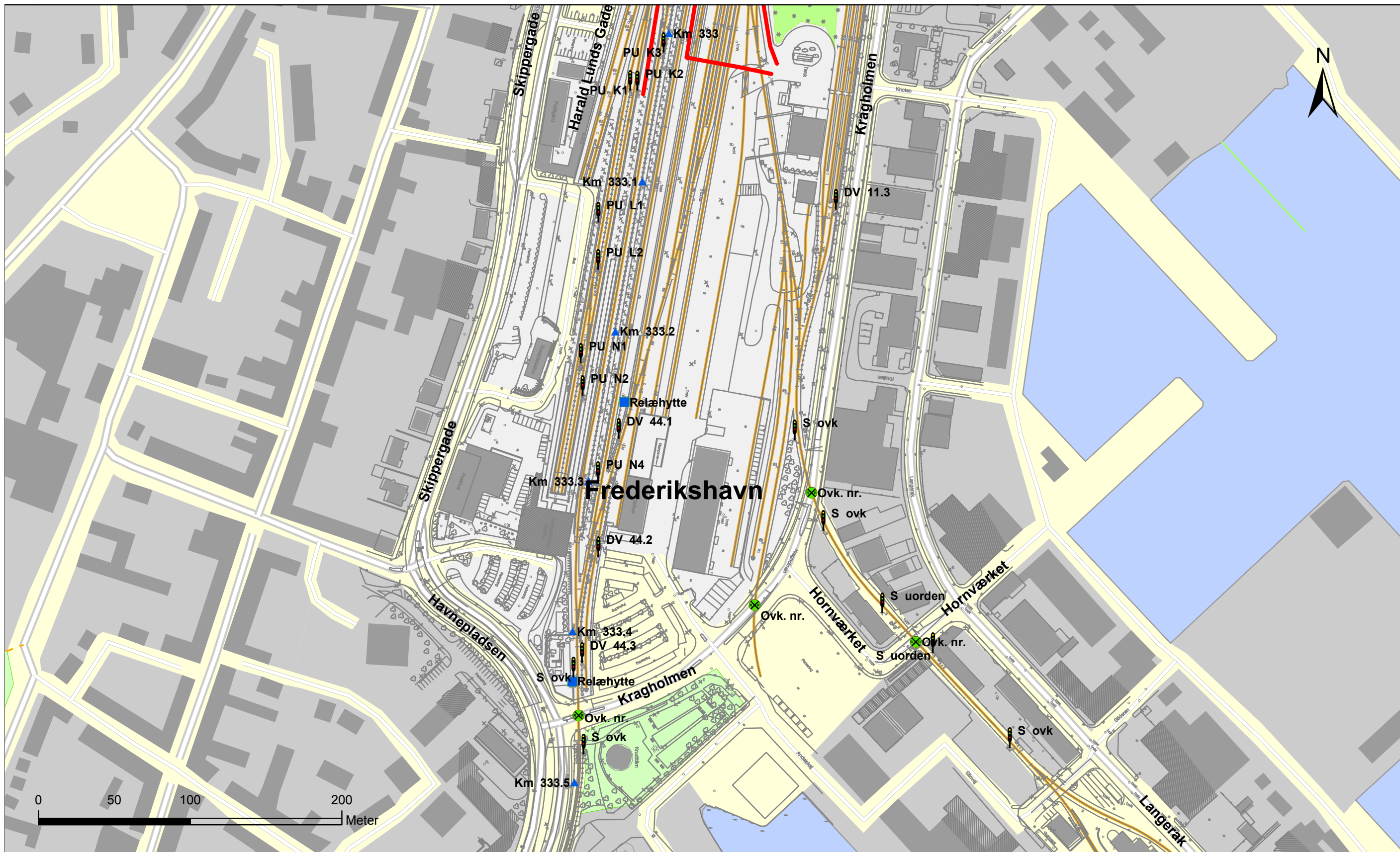
BTR-strækning: 255
Kilometer: 332.5 - 333.0
Dato: 06.05.2002





**Oversigtskort
Frederikshavn
Adgangsveje**

BTR-strækning: 255
Kilometer: 333.0 - 333.5
Dato: 06.05.2002





**Oversigtskort
Frederikshavn
Adgangsveje**

BTR-strækning: 255
Kilometer: 333.5 - havn
Dato: 06.05.2002

