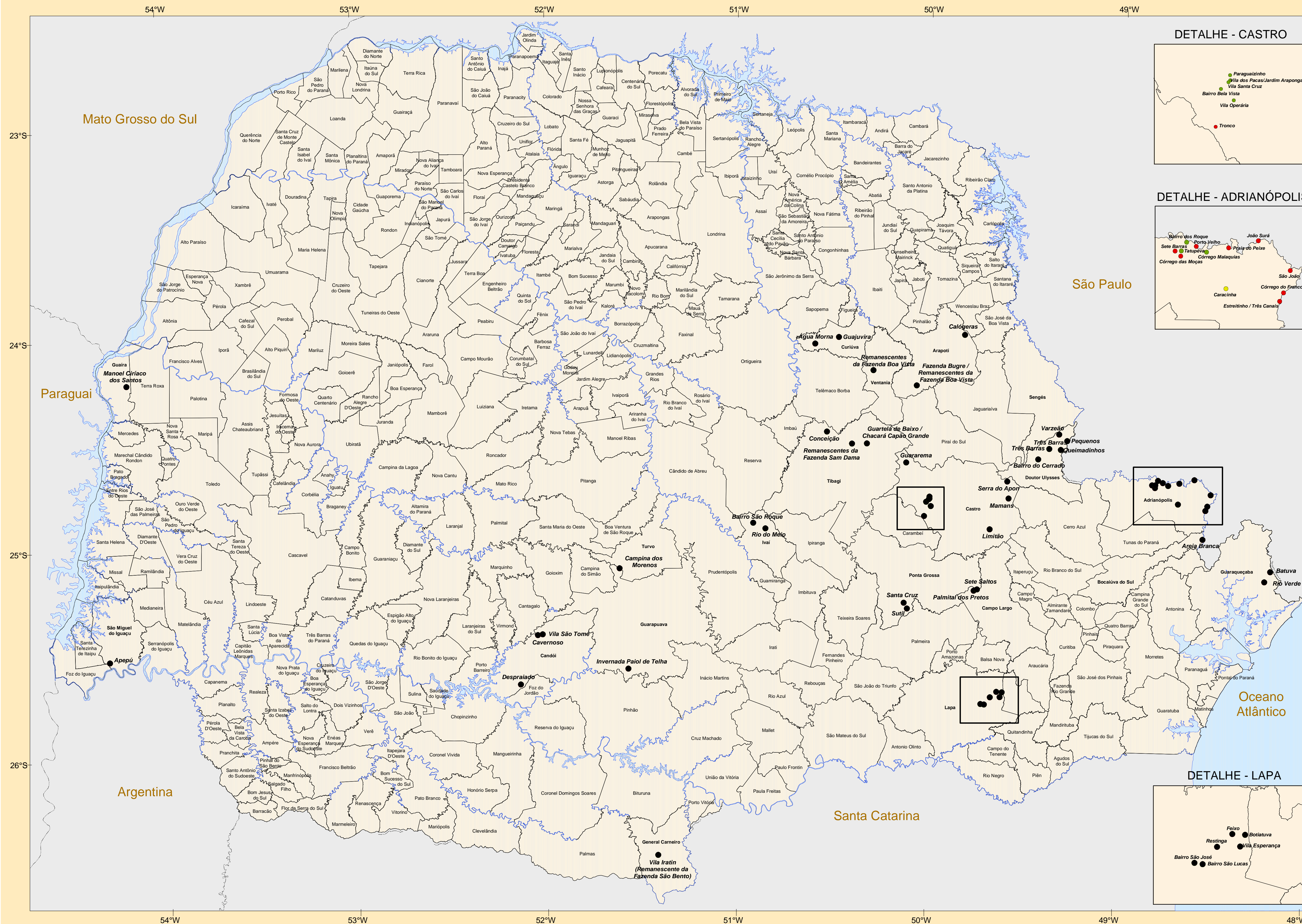


COMUNIDADES REMANESCENTES DE QUILOMBOS E COMUNIDADES NEGRAS TRADICIONAIS IDENTIFICADAS PELO GRUPO DE TRABALHO CLÓVIS MOURA

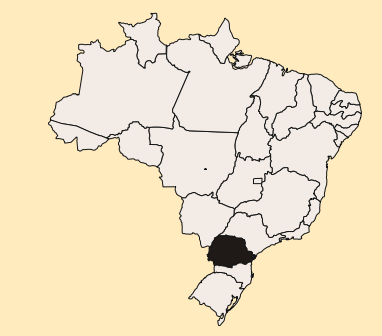


Instituto de Terras,
Cartografia e Geociências

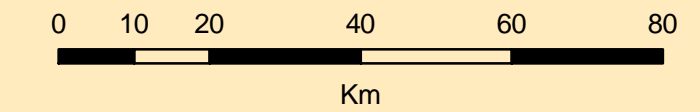
INFORMAÇÕES CARTOGRÁFICAS

Sistema de Projeção UTM
Datum Horizontal: SAD 69
Meridiano Central: 51° W

MAPA DE SITUAÇÃO



Escala 1:1.000.000



FONTES

Divisas Municipais:
SEMA - 2007
Hidrografia:
Mapeamento Sistemático 1:50.000
Comunidades Negras Tradicionais e
Remanescentes de Quilombos:
ITCG / Grupo Clóvis Moura - 2006

CONVENÇÕES CARTOGRÁFICAS

- Divisas Municipais
- Divisas Estaduais
- Divisas Internacionais
- Hidrografia

CONDIÇÃO

- Comunidades Remanescentes de Quilombos
- Comunidades Negras Tradicionais
- Indicativo de Comunidades Negras

Elaboração:

Instituto de Terras,
Cartografia e Geociências - ITCG



Março/2008