

1990

GENEL NÜFUS SAYIMI
İDARİ BÖLÜNÜŞ

CENSUS OF POPULATION
ADMINISTRATIVE DIVISION

DN: 13349



T.C. BAŞBAKANLIK DEVLET İSTATİSTİK ENSTİTÜSÜ
STATE INSTITUTE OF STATISTICS PRIME MINISTRY REPUBLIC OF TURKEY

Devlet İstatistik Enstitüsü'nün seri yayınları öncelikle yurt içi ve yurt dışı kamu ve araştırma kurumlarına gönderilir. Bireysel araştırmacılara eldeki stok ölçüsünde hizmet verilir. Mevcudu tükenen yayınlardan DİE Kütüphanesi, Necatibey Caddesi, 114, Ankara, halk kütüphaneleri ile üniversite ve yükseköğretim kütüphanelerinde yararlanılabilir. Yayımlanmamış bilgiler aynı adresten istek üzerine sağlanabilir.

Periodical publications of the State Institute of Statistics (SIS) are primarily sent to domestic and foreign public agencies and research institutions. Individual research workers are served on the basis of availability of stock. Publications which are out of print are available at the SIS library, Necatibey Caddesi 114, Ankara and at other public and university libraries. Unpublished data can be supplied upon request from the same address.

ISBN 975 – 19 – 0377 – 7

Yayın No : 1457
Publication

Yayın Tarihi : 25.4.1991
Publication Date

Devlet İstatistik Enstitüsü Matbaası, Ankara – State Institute of Statistics, Printing Division
MTB : 5268 – 7500

Toplumlar çok eski zamanlarından beri nüfusları hakkında bilgi toplamaya büyük önem vermişlerdir. Bugün de, dünyamızın değişik ülkelerinde nüfusla ilgili bilgiler farklı yöntemler ve sistemler uygulanarak toplanmaktadır. Bunların başlıcaları, nüfus sayımları, nüfus kayıtları ve örnekleme metodlarıyla yapılan demografik araştırmalardır. Hangi sistem ve yöntem uygulanırsa uygulansın, bu çalışmaların amacı; nüfusun sosyal, demografik ve ekonomik yapısının ortaya konulması, ayrıca zaman içinde gösterdiği değişikliklerin tespit edilmesidir.

Ülkemizde de nüfusumuzun sayı ve niteliklerini tespit amacıyla Cumhuriyetin ilanından günümüze kadar ilki 1927 ikincisi 1935 yılında ve bu tarihten sonra her beş yılda bir olmak üzere, 21 Ekim 1990 tarihindeki uygulama dahil 13 kez Genel Nüfus Sayımı uygulanmıştır. Bu sayımda da bundan önceki 12 Genel Nüfus Sayımı'nda olduğu gibi tam sayım yöntemi uygulanarak, millî sınırlarımız içindeki yerli, yabancı tüm nüfus sayıma tabi tutulmuştur. Aynı gün sayım memurundan veya cevaplayandan gelebilecek hataların ölçülebilmesi için eş olasılıklı yöntem kullanılarak ülke genelinde tespit edilen 443 sayım bölgesinde kalite kontrolü uygulanmıştır.

Devlet İstatistik Enstitüsü Başkanlığı'nın kuruluş ve görevleri hakkında 219 sayılı kanun hükmünde kararname-sinin 2. maddesinin (d) fıkrasını değiştiren 23 Şubat 1990 tarih ve 403 sayılı kanun hükmünde kararname gereği ülkemizde bundan sonra Genel Nüfus Sayımları 10 yılda bir sonu "0" ile biten yıllarda yapılacağından, bir sonraki sayım 2000 yılında uygulanacaktır. Bu sayımın sistem ve yönteminin belirlenmesi çalışmalarına Devlet İstatistik Enstitüsü uzmanları başlamış bulunmaktadır.

Enstitümüz, 21 Ekim 1990 tarihinde uygulanan Genel Nüfus Sayımı'nın ilk geçici sonuçlarını Vali ve Kaymakamlar tarafından gönderilen telgraflardan elde ederek sayımı takiben beş gün içinde yayımlamıştır.

Bilindiği gibi, Genel Nüfus Sayımlarının değerlendirilmesi, uzun zaman ve geniş personel kadrosuna ihtiyaç gösteren, hızlı ve titiz bir mesai isteyen, kapsamlı ve yoğun bir çalışmayı gerektirmektedir. Beş aydır büyük bir titizlikle yürüttüğümüz değerlendirme çalışması sonucu il, ilçe, bucak ve köy bazında nüfusumuzun kesin dağılımı bu yayımla kamuoyunun istifadesine sunulmuş bulunmaktadır.

Enstitümüzün, 21 Ekim 1990 tarihinde uygulanan Genel Nüfus Sayımı'nın değerlendirilmesi aşamasında karşılaştığı en önemli sorun idari ve ekonomik bazı imkânlar elde edilebilmesinin nüfus ölçüsüne bağlanması sebebiyle ülkemizde bazı yerleşim birimlerinde gözlenen gerçek dışı nüfus yazımıdır. Belirtilen bu sebepten dolayı bazı yerleşim birimlerinde inceleme ve araştırma çalışması yapmak zorunda kalmıştır.

Nüfusumuzun idari bölünüşe göre dağılımına ilişkin bu yayının kamu kurum ve kuruluşları ile özel kuruluşlar ve diğer araştırmacılarla, halkımıza faydalı olmasını dilerken, ülkemizin kapsamlı ve büyük bir çalışmasını oluşturan Genel Nüfus Sayımı'nda emeği geçen tüm ilgililere, Genel Nüfus Sayımı Merkez Komitesi Başkanı sayın Prof. Dr. Yalçın TUNCER'e, Sosyal İstatistikler Dairesi Başkanı sayın Cemil ERGENE'ye, komite üyelerine ve Devlet İstatistik Enstitüsü mensuplarına saygıyla minnet duygularımı iletmek isterim.

Prof. Dr. Orhan GÜVENEN
Enstitü Başkanı

Since ancient times, communities have attached importance to gathering information about their populations. Such information is compiled using different methods and systems in different countries. Demographic research is undertaken by carrying out population censuses, population registers and sampling surveys. No matter which system or method is utilised, the purpose of such studies is to determine the social, demographic and economic structure of the population and the trends through time.

After the proclamation of the Republic in 1923, censuses have been carried out regularly in Turkey; the first in 1927, the second in 1935. Since then 13 censuses including this last General Population Census of 21 October 1990 have been conducted every five years, in order to determine the qualitative and quantitative features of our population. Like the preceding ones, a complete coverage system was employed in this census, and every individual present within the boundaries of the Republic of Turkey, whether a Turkish citizen or a foreigner was counted. A statistical control survey was carried out using equal probability selection method in 443 census locales in order to calculate the margin of error of the census.

Decree with the force of law, no 403, of 23 February 1990 stipulates that General Population Censuses will henceforth be held in years ending with "0". Experts of The State Institute of Statistics are working on the system and methodology that will be used in the coming census.


The State Institute of Statistics has published five days after the General Population Census of 21 October 1990, the preliminary results received from the Governors and District Governors.

The processing of the results of General Population Censuses requires time, large number of personnel, meticulous, comprehensive and fast performance. After five months of careful and painstaking work we are now able to submit this publication covering the numerical distribution of population on the level of provinces, districts, sub-districts and villages.

The main problem we have encountered during the evaluation of this population census was the tendency to overcount the population in some settlements in order to attain certain economic and administrative privileges accorded to the number of inhabitants. For this reason investigations and surveys had to be carried out.

Hoping that this publication covering population distribution by administrative division will be of use to public and private institutions, researchers and the public, I wish to extend my sincere thanks to all the concerned persons and authorities, Prof. Dr. Yalçın TUNCER, head of The Central Committee of General Population Census, Mr. Cemil ERGENE, Director of Social Statistics Department, other committee members and all the other members of The State Institute of Statistics who have greatly contributed to this work.

Prof. Dr. Orhan GÜVENEN
President



AÇIKLAMA

HARİTA

GRAFİKLER

1990 GENEL NÜFUS SAYIMI SORU KAĞIDI

1. Sayım yıllarına göre nüfus, sayımlar arası yıllık artış hızı ve yıl ortası nüfus tahmini	1
2. Genel Nüfus Sayımlarına göre Türkiye nüfusu, yıllık nüfus artış hızı, yüzölçümü ve yoğunluğu	2
3. Sayım yıllarına göre şehir ve köy nüfusları, yıllık nüfus artış hızı	2
4. Bölgelere göre nüfus ve yıllık nüfus artış hızı	3
5. Bölgeler ve illerin sayım yıllarına göre nüfusu	4
6. İllere göre nüfus ve yıllık nüfus artış hızı	6
7. İllerin nüfus büyüklüğüne göre sıralanışı ve yıllık nüfus artış hızı	7
8. İl merkezlerinin nüfus büyüklüğüne göre sıralanışı ve yıllık nüfus artış hızı	7
9. İllerin nüfusları, yüzölçümü ve nüfus yoğunluğu	8
10. 1990 Genel Nüfus Sayımına göre 10 000 ve daha fazla nüfuslu idari birimlerin sayım yıllarına göre nüfusları	9
11. Nüfus gruplarına ve sayım yıllarına göre şehir ve köy sayısı ve nüfus toplamı	15
12. Nüfus gruplarına ve sayım yıllarına göre şehir sayısı ve nüfus toplamı	16
13. Nüfus gruplarına ve sayım yıllarına göre köy sayısı ve nüfus toplamı	17
14. İlçe merkezlerinin nüfus büyüklüğüne göre sıralanışı ve yıllık nüfus artış hızı	18
15. İl ve ilçelere göre nüfus ve yıllık nüfus artış hızı	23

İL TABLOLARI

- İllere göre şehir ve köy nüfusları ile ilin yüzölçümü ve nüfus yoğunluğu.
- Nüfus gruplarına göre köy sayısı ve nüfus toplamaları.
- İlçe, bucak ve köy muhtarlıkları itibarıyla nüfus sayısı.

01 ADANA	19 ÇORUM
02 ADIYAMAN	20 DENİZLİ
03 AFYON	21 DİYARBAKIR
04 AĞRI	22 EDİRNE
05 AMASYA	23 ELAZIĞ
06 ANKARA	24 ERZİNCAN
07 ANTALYA	25 ERZURUM
08 ARTVİN	26 ESKİŞEHİR
09 AYDIN	27 GAZİANTEP
10 BALIKESİR	28 GİRESUN
11 BİLECİK	29 GÜMÜŞHANE
12 BİNGÖL	30 HAKKARİ
13 BİTLİS	31 HATAY
14 BOLU	32 İSPARTA
15 BURDUR	33 İÇEL
16 BURSA	34 İSTANBUL
17 ÇANAKKALE	35 İZMİR
18 ÇANKIRI	36 KARS

EXPLANATORY NOTES

MAP

GRAPHS


1990 GENERAL POPULATION CENSUS QUESTIONNAIRE

1. Population by census year, annual intercensal rate of increase and mid – year population estimates	1
2. Population of Turkey, annual increase rate, area and density by General Censuses of Population	2
3. Population of cities and villages by census year and annual increase rate	2
4. Population by region and annual increase rate	3
5. Population of regions and provinces by census year	4
6. Population by province and annual increase rate	6
7. Order of provinces by population and annual increase rate	7
8. Order of province centres by population and annual increase rate	7
9. Population of provinces, area and population density	8
10. Population of localities with 10 000 or more inhabitants according to the 1990 population census compared to the previous censuses	9
11. Number of cities and villages and total population by population group and census year	15
12. Number of cities and total population by population group and census year	16
13. Number of villages and total population by population group and census year	17
14. Order of district centres by population and annual increase rate	18
15. Population by province and district and annual increase rate	23

TABLE OF PROVINCES

- City and village population by districts, area and density of the province.
- Number of villages and total inhabitants by population groups.
- Population by district, sub – district and villages.

37 KASTAMONU	55 SAMSUN
38 KAYSERİ	56 SİİRT
39 KIRKLARELİ	57 SİNOP
40 KIRŞEHİR	58 SİVAS
41 KOCAELİ	59 TEKİRDAĞ
42 KONYA	60 TOKAT
43 KÜTAHYA	61 TRABZON
44 MALATYA	62 TUNCELİ
45 MANİSA	63 ŞANLIURFA
46 KAHRAMANMARAŞ	64 UŞAK
47 MARDİN	65 VAN
48 MUĞLA	66 YOZGAT
49 MUŞ	67 ZONGULDAK
50 NEVŞEHİR	68 AKSARAY
51 NİĞDE	69 BAYBURT
52 ORDU	70 KARAMAN
53 RİZE	71 KIRIKKALE
54 SAKARYA	72 BATMAN
	73 ŞIRNAK



AÇIKLAMA

A. ÜLKEMİZDE NÜFUS SAYIMLARININ TARİHİ VE YASAL DAYANAĞI

Osmanlı İmparatorluğu döneminde istatistik çalışmaları, başlangıçta devlete belirli hizmetler yapmakla yükümlü memur ve sipahilere bırakılan gelir kaynaklarının nicelik ve değişmelerini saptamak amacıyla, 30-40 yıl gibi aralıklarla nüfus ve toprak sayımları yapılması şeklinde düşünülmüştür. Osmanlı Dönemi öncesine ilişkin istatistik çalışmaları hakkındaki bilgilerimiz ise eksiktir.

İmparatorluk yeni kurulduğu sıralarda, nüfusla birlikte tarım ve arazi konularında bilgi toplamaya özel önem verilmiş; 1326-1360 ve 1360-1389 yılları arasında toprak ve nüfus sayımları yapılmıştır. Daha sonra Padişah Kanuni Sultan Süleyman genel bir sayım yaptırmaya teşebbüs ederek, bunun her yüzyılda bir tekrar edilmesini Kanunname'ye yazdırtmıştır. Tarihçiler bu dönem içinde 1566-1574 yıllarında Genel Nüfus ve Arazi Sayımı, 1608 yılında tekrar bir nüfus sayımı uygulandığını yazmaktadır. Kemankeş Kara Mustafa Paşa Sadrazamlığı sırasında nüfus sayımlarının ülke için gereğini belirtmiş ve bunların otuz yılda bir tekrarlanmasını karar altına almıştır. Ancak sayısız savaş nedeniyle, bu süreye gereğince uyulmadığı gibi, sayım girişimleri sonuçlandırılmamış, fakat çalışmalara ve bilgi toplama faaliyetine devam edilmiştir.

19. Yüzyılın başından itibaren Ademi Merkezîyet sistemine dayalı olarak merkezde her nezarette, taşrada ise vilayet ve kazalarda istatistik büroları açılmış ve bunların çalışmalarını takip ve kontrol etmek için de ayrı bir merkezi organ kurulmuştur.

Başarı ile sonuçlandırılan ilk Nüfus Sayımı 1831 yılında yapılmıştır. Esas amacı askerlik yapabilecek halkın sayısı ve yeni vergi kaynaklarının saptanması olan bu sayımda, Rumeli ve Anadolu'da bulunan İslâm ve Hıristiyan tüm erkek nüfus kapsamıştır.

1831 sayımından sonra 1844 yılında kadın nüfusu da kapsayan bir nüfus sayımı daha yapılmış, 1854'te ise yeni bir nüfus sayımına daha girilmişse de bunun sonuçlandırılması kabil olmamıştır. 1870 yılında yapılmasına karar verilen Genel Nüfus Sayımı da uygulanamamıştır. 1874'te Tuna Vilayetlerinde yapılan bir nüfus sayımını, İmparatorluk döneminde girişilen ve uzun süre devam eden bir başka nüfus sayımı izlemiştir. 1878 Rus savaşını izleyen bu sayımda İstanbul nüfusu sayılmış, Trablus ve Arabistan'ın nüfusu ise tahmin edilmiştir. Aynı dönemde Nüfus Sicil-i Nizamnamesi çıkarılmış ve ilk kez Nüfus Müdürlüğü kurularak nüfus tezkereleri ile doğum, ölüm, yer değiştirme olaylarının kaydına başlanmıştır. 1891 yılında Bâb-ı Âli'de Merkezi İstatistik Encümeni kurulmuş, istatistik hizmetleri kanuni bir esasa bağlanmıştır.

1918 yılında çıkarılan yeni bir kanunla istatistik faaliyeti sadarete bağlı İstatistik Müdüriyet-i Umumiye'si bünyesinde toplanmış, kanunun uygulanmasına bir yıl devam edildikten sonra kaldırılmış ve eski sistem Cumhuriyete kadar devam etmiştir. Cumhuriyetin ilanından sonra, Türkiye'nin karşılaştığı önemli ihtiyaçlardan biri de ülkemizde yaşayan nüfusun sayısının, sosyal ve ekonomik niteliklerinin bilinmesi olmuştur. Bu nedenle, ilki 1927 yılında olmak üzere, 1935 yılından itibaren her beş yılda bir Genel Nüfus Sayımları yapılmıştır.

1990 Genel Nüfus Sayımı ülkemizde gerçekleştirilen 13'üncü sayım olmaktadır.

EXPLANATORY NOTES

A. A SHORT REVIEW OF THE HISTORICAL AND LEGAL BACKGROUND OF POPULATION CENSUSES IN TURKEY

During the Ottoman era, statistical surveys in the form of population and land surveys were conducted every 30-40 years in order to determine the changes in the income generating sources assigned to Spahis (Cavalry Officers) and other state employees who were required to perform certain duties for the state.

With the founding of the Ottoman Empire, gathering information about the land and agriculture was considered necessary and censuses of population and agriculture were conducted from 1326 to 1360 and 1360 to 1389. Sultan Süleyman "the Lawgiver" -also known as "the Magnificent", attempted a general census and stipulated in his Code (Kanunname) that they be held every hundred years. During this period, it is known that a General Population Census and a Land Survey was held between 1566 ad 1574 and another Population Census was conducted in 1608. Grand Vizier "Kemankeş" Kara Mustafa Paşa, during his office emphasized the importance of censuses and ordered their repetition every 30 years. However, because of frequent wars it was not possible to accomplish this, but data gathering work was continued.

A decentralised statistical system was established at the beginning of the 19th Century by opening a statistical bureau in each ministry in the capital, and in each province and district centre in the country. To monitor and control the functions of these bureaus a separate central body was also established.

The first comprehensive population census was carried out in 1831. Its basic aim was to determine the number of Moslem and non-Moslem male population eligible for military service and also to identify new sources of tax income.

After this, another census covering the female population, also, was held in 1844. In 1854 yet another census who started but was not concluded. The General Population Census scheduled for 1870 was also not carried out. In 1874 a Census of the Danube Provinces was held followed by another in 1878, just after the Turco-Russian War, that covered Istanbul. In this census, the populations of Arabian territories and the province of Tripoli were estimated. It is in this period that Population Register Code was enacted and for the first time a Directorate of Population was established after which births, deaths and changes of residence were recorded. In 1891, the Central Statistical Council was established in Sublime Porte and statistical services were given a legal basis.

In 1918 a new law stipulated that the statistical services be assembled within the General Directorate of Statistics attached to the Grand Vizierate (Prime Ministry). However its practice lasted only a year, the law was abolished, and the previous system was carried on until the Republic.

After the foundation of the Republic, one of the priorities of the new administration was to determine the quantitative, social and economic characteristics of the population. The first census held for this purpose was in 1927, and the second in 1935. Since then General Population Censuses are carried out every five years, the 1990 General Population Census being the 13th.

1926 yılından başlayarak her sayım için özel olarak çıkarılan sayım kanunları, 1950 yılında Genel Sayımlar (Nüfus, Tarım, Sanayi) için kabul olunan sayımlar kanunu, Devlet İstatistik Enstitüsü'nün 13.6.1962 tarih ve 53 sayılı görev, yetki ve kuruluşu hakkındaki kanun, Devlet İstatistik Enstitüsü Başkanlığı'nın kuruluş ve görevleri hakkında 219 sayılı kanun hükmünde kararname ile bu kararnamenin 2. maddesinin (d) fıkrasında değişiklik yapılmasına dair 23 Şubat 1990 tarih ve 403 sayılı kanun hükmünde kararname Genel Nüfus Sayımlarının hukuki dayanağı olmuştur.

B. 1990 GENEL NÜFUS SAYIMI

1. SAYIMIN AMACI

Sayım günü ülkemiz sınırları içinde bulunan yerli ve yabancı nüfusun sayısını, sosyal ve ekonomik niteliklerini, ülkemizin idari bölünüşü (il, ilçe, bucak ve köyler) içinde tam ve doğru olarak belirlenmesi sayımın amacını oluşturmaktadır.

2. SAYIMIN SİSTEM, YÖNTEM VE KAPSAMI

Şimdiye kadar yapılan sayımlar ülkemizde sonu (0) ve (5) ile biten yıllarda tam sayım olarak ve milli sınırlarımız içindeki bütün nüfusu saymak suretiyle bir güne sığdırılan bir yöntemle uygulanmıştır. Sayımın sistemi gereği, nüfus, sayım günü nerede bulunuyorsa orada sayıma tabi tutulmuştur (De Facto). Yurt dışında yaşayan vatandaşlarımız sayım dışı kalmış, buna karşılık sayım günü sınırlarımız içinde yaşayan Türk uyruklu olmayan kişiler (yabancılar) sayıma dahil edilmiştir.

3. SAYIMIN ADRES KAYNAĞI VE BİRİMİ

1003 sayılı, binaların numaralanması ve sokaklara isim verilmesi hakkında kanununun 1, 2 ve 5'inci maddeleri gereği çıkarılan "Numaralama Yönetmeliği"ne göre, belediye teşkilatı olan yerlerde belediyelerce, belediye teşkilatı olmayan yerlerde köy muhtarlarınca kendi sınırları içindeki bütün sokaklara isim veya numara verilir. Daha sonra, Devlet İstatistik Enstitüsü tarafından hazırlanan binalar cetvelleri (Form Nüfus 1 ve 2), belediye teşkilatı olan yerlerde belediyelerce, belediye teşkilatı olmayan yerlerde muhtarlıklarca alanda düzenlenir. Düzenlenen bu formlar, sayımın adres kaynağını teşkil etmektedir. Genel Nüfus Sayımlarında adres birimi hane (mesken), sayımın birimi ise kişidir.

4. SAYIMDA KULLANILAN SORU KAĞIDI

1990 Genel Nüfus Sayımı soru kağıdı toplu bir bülten şeklinde düzenlenmiş olup, aşağıda belirtilen dört bölümden oluşmaktadır:

- Bölüm I: Adres
- Bölüm II: Yerin Niteliği
- Bölüm III: Hanehalkı ile ilgili sorular
- Bölüm IV: Kişisel niteliklerle ilgili sorular

5. SAYIMIN HAZIRLIKLARI

Devlet İstatistik Enstitüsü merkezinde sayımın hazırlık ve uygulama çalışmalarından sorumlu olarak kurulan "1990 Genel Nüfus Sayımı Komitesi" sayımın yöntemi, soru kağıdının hazırlanması ve açıklaması, tablo planı, alan organizasyonu konularına ilişkin çalışmaları yürütmüştür.

The legal basis for General Population Censuses has been the following: Special Codes of Censuses, from 1926 onward, enacted for each Census, General Code of Censuses of 1950 covering all Censuses (population, agricultural, industrial), Code no. 53 of 13.6.1962 about the establishment, duties and functions of the State Institute of Statistics, Decree no. 219 of 8.6.1984 on the duties of the Institute and Decree no. 403 of 23.2.1990 altering paragraph (d) of Clause 2 of Decree no. 219.

B. 1990 GENERAL CENSUS OF POPULATION

1. PURPOSE OF THE CENSUS

The Census is aimed at determining precisely the number and the social and economic characteristics of the domestic and alien population living in provinces, districts, sub-districts and villages (muhtarlık) within the country's boundaries on the census day.

2. SYSTEM, METHODOLOGY AND SCOPE OF THE CENSUS

This census, like the preceding quinquennial population censuses, was conducted, on a single day, as a complete count, with the aim of determining the total population within the boundaries of the country on the day of enumeration. Individuals were enumerated, as a result of the census system, at localities where they were physically present on the census day (De Facto). Turkish subjects living outside of the country were excluded from the coverage of the census whereas alien population living within the boundaries of the country were enumerated.

3. THE ADDRESS SOURCE AND THE UNIT

The source of addresses are the forms (Population Forms 1 and 2) prepared by the State Institute of Statistics after streets and roads are named or numbered and the buildings are numbered by the Municipalities or where there is not a municipal organisation by Muhtarlıks, within their boundaries. This duty was assigned to them by the Regulation of Numbering based on Items 1, 2 and 5 of Law no. 1003. In the General Census of Population the unit for addresses is "Dwelling" and the unit for enumeration is "Individual Person".

4. THE QUESTIONNAIRE

The 1990 General Census of Population questionnaire consists of four parts:

- PART I: Address,
- PART II: The characteristics of the locality,
- PART III: Questions related to the household,
- PART IV: Questions related to the characteristics of persons.

5. PREPARATIONS FOR THE CENSUS

The "1990 General Census of Population Committee" which is responsible for all work to be undertaken from the preparation of the census to publishing of the final results started work on census methodology, questionnaire design and definitions, tabulation plan, field organisation and application.

5.1. Numaralama Çalışmaları

Genel Nüfus Sayımı'nın adres temelini oluşturmak üzere, sayımdan önce bütün sokak ve caddelere isim veya numara verilmesi ve içinde insan bulunan veya bulunması muhtemel olan bütün yapıların numaralanması gerekmektedir.

Bu nedenle Nisan 1990 tarihinde Türkiye düzeyinde numaralama çalışmalarına başlanmıştır. Numaralama çalışmaları belediye teşkilatı bulunan yerlerde belediyelerce, belediye teşkilatı bulunmayan yerlerde köy muhtarlıklarınca yapılmıştır.

Numaralama çalışmalarına başlanmadan önce, il merkezlerinde, belediye ve nüfus teşkilatı elemanlarına Enstitümüzce alanda uygulamalı numaralama eğitimi verilmiştir. Bu eğitimden sonra, eğitim gören belediye elemanları kendi belediye mensuplarını, belediye teşkilatı olmayan yerlerde de nüfus teşkilatı elemanları köy muhtarlarını eğiterek, numaralama çalışmalarına başlanmıştır. Numaralama işlemleri bitirildikten sonra, Enstitümüzce basılan sayım bölgelerinin teşkilinde kullanılan binalar cetvelleri alanda doldurulmuştur.

5.2. Sayım Komiteleri ve Bürolarının Kuruluş, Görev ve Çalışma Esaslarına ait Yönetmelik

219 Sayılı Kanun Hükmünde Kararnamenin 31'inci maddesi gereği, Enstitü, sayım ve anketlerin düzenlenmesi ve uygulamasına ilişkin yönetmelikleri hazırlama yetkisine sahiptir. Bu bakımdan, "Sayım komiteleri ve bürolarının kuruluş, görev ve çalışma esaslarına ait yönetmelik" hazırlanarak, sayımın hazırlığı, uygulaması ve sayımdan sonraki yapılacak işler, Enstitümüzce yapılan zaman tablosunda ayrıntılı olarak belirlenmiş; Bu zaman tablosu sayım komitelerine gönderilerek çalışmaların zaman tablosuna göre yürütülmesi sağlanmıştır.

5.3. Sayımın Tanıtılması

Önceki sayımlarda olduğu gibi Enstitümüz, 13'üncü Genel Nüfus Sayımında da sayımın organizasyonunu ve sayımda sorulacak soruları kamuoyuna kitle haberleşme araçlarıyla duyurmaya özen göstermiştir. Bunun için de eğitim ve tanıtıma ağırlık veren radyo ve televizyon programları hazırlamış, ayrıca, basın yoluyla nüfus sayımı konusunda gerekli açıklamalar yapılmıştır.

Enstitümüzde farklı kompozisyonlarda 6 değişik duvar afişi bastırılarak sayım komitelerine gönderilmiş; Bunların il merkezi, ilçe merkezi, bucak ve köylerde görülebilen yerlere asılması sağlanmıştır.

6. SAYIMIN ORGANİZASYONU

6.1. Sayım Komite ve Bürolarının Kurulması

Sayım hazırlık çalışmalarından sonuçların alınmasına kadar görev yapmak üzere, il ve ilçelerde sayım komiteleri kurulmuştur. İl-lerde Vali veya Vali Yardımcısının Başkanlığında Nüfus Müdürü, belediyeden bir kişi, ayrıca Vali veya yardımcısı tarafından seçilen bir kişi olmak üzere 4 kişi; İlçelerde Kaymakamın Başkanlığında Nüfus Müdürü, belediyeden bir kişi olmak üzere 3 kişiden oluşan Sayım Komiteleri kurulmuştur. Ayrıca Enstitümüzün Bölge Teşkilatı olan il merkezlerindeki Bölge Müdürleri veya bir başka yetkili İl Sayım Komitesinin üyesi olmuştur.

Sayımın başarıya ulaşması için bu komiteler, yönetmelikte yazılı görevleri en iyi biçimde yerine getirmekle sorumlu kılınmışlardır.

5.1. Numbering

The process of naming of numbering all streets and roads and numbering all buildings inhabited or suitable for human habitation preceding the census constitutes the foundation of the Population Census.

Hence, numbering work has been started throughout Turkey on April 1990. Numbering has been undertaken by municipalities and muhtarlıks where there is not a municipal organization.

Before the numbering work started, SIS trained the municipal personnel and population registration office personnel at every province. Training courses also covered field applications. After similar courses were accomplished at localities without municipal organisation numbering work was completed. Following this, building lists, printed by SIS have been filled out in the field. These lists were used to indicate enumeration areas.

5.2. Regulations Pertaining to Establishment and Tasks of Census Committees and Census Bureaus

Item 31 of Decree 219 with the Force of Law gives to SIS the right to issue regulations on the preparations and application of censuses and surveys. "Regulations pertaining to establishment and tasks of Census Committees and Census Bureaus" were prepared in order to coordinate the field work preceding and succeeding the census and to get the results in synchronisation with the census time table.

5.3. Publicity

SIS emphasized informing the public via mass media on the organisation of the 1990 census and content of the questionnaire as it had done for the preceding censuses.

Also, six different posters were designed and distributed to Census Committees to be hung in visible places all over Turkey.

6. ORGANISATION

6.1. Establishment of Local Census Committees and Bureaus

Census Committees were established in the provinces and districts to function during the preparation and application of the census. In the province centres the governor or the deputy governor, civil registration director, a representative of the municipality and a member appointed by the governor comprised the committee, while in district centres the district governor, civil registration director and a representative of the municipality formed the committee. Also, one of SIS staff from the regional office joined the Province Census Committee when it was possible.

These committees were assigned full authority to realise the tasks given to them by the regulation, in order to get successful results from the census.

Bunun yanında il ve ilçe merkezlerinde sayım komitelerine sekreteryaya görevi yapmak üzere Sayım Komite Başkanlarının seçeceği kişilerden oluşan bir Sayım Bürosu kurulmuştur.

6.2. Binalar Cetvellerinin Tanzimi

Numaralama çalışmalarının tamamlanmasından sonra Belediye elemanlarınınca alanda binalar cetvelleri (Form Nüfus 1), bir nüsha olarak tanzim edilmiş ve daha sonra, daktilo ile üç kopya olarak çoğaltılmıştır. Çoğaltılan binalar cetvellerinin bir nüshası DİE'ye, bir nüshası sayım komitesine gönderilmiş, bir nüshası da kendilerinde kalmıştır.

Belediye teşkilatı olmayan yerlerde muhtarlıklarca üç kopya olarak tanzim edilen binalar cetvellerinden (Form Nüfus 2) bir nüshası muhtarlıkta alınmış, diğer iki nüshası ise sayım komitelerine gönderilmiştir. Sayım Komiteleri aldıkları bu nüshalardan birini DİE'ye göndermişlerdir.

6.2.1. Sayım Bölgelerinin Oluşturulması

İl ve İlçe Sayım Komitelerine gönderilen binalar cetvellerinden (Form Nüfus 1 ve 2) yararlanılarak, il ve ilçe merkezlerinde her sayım memuru için ortalama 100 kişi, bucak ve köylerde ise her sayım memuru için ortalama 200 kişiyi kapsayacak şekilde sayım bölgeleri oluşturulmuştur. Her sayım bölgesi için Sayım Bölgesi Binalar cetveli (Örnek C) bir nüsha olarak tanzim edilmiştir.

6.3. Sayım ve Kontrol Memurlarının Belirlenmesi

Sayım bölgelerinin oluşturulmasından sonra sayım bölgesi sayısına göre il ve ilçe sayım komitelerince sayım memurlarının sayısı belirlenmiştir.

Sayım memurları, devlet memurları ve devlet memuru olmayan (Öğrenciler, vb.) kişiler arasından sayım komiteleri tarafından seçilmiştir.

Alan uygulamasının daha düzenli olarak yapılabilmesi ve sayım memurlarının çalışmalarının denetim altına alınabilmesi amacıyla, bu sayımda da kontrol memurluğu müessesesi kurulmuş; İl ve ilçe merkezlerindeki her 10 sayım memuru için bir Kontrol Memuru belirlenmiştir. Kontrol memurları sayım komitelerince devlet memuru olan üst kademe yöneticilerinden seçilmiştir.

6.4. Sayım ve Kontrol Memurlarını Eğitecek Personelin Seçimi

İl ve ilçe merkezlerinde sayım ve kontrol memurlarını eğitecek eğitici personelin seçiminde öncelikle Milli Eğitim Bakanlığı Eğitim Görevlileri tercih edilmiştir. Ancak, yeterli sayıda bu tip eleman bulunamayan durumlarda, diğer kamu kuruluşlarından eğitim yapabilecek nitelikte elemanlar seçilmiştir.

6.5. Sayımda Görev Alan Elemanların Eğitimi

Sayımın bütün Türkiye'de aynı şekilde yapılmasını sağlamak, tanımlar ve sorular üzerinde hiç bir kuşkuya yer bırakmamak için, sayımda görev alan personelin eğitimine büyük önem verilmiştir. Eğitim üç kademeli olarak yapılmıştır:

- i) Merkezde DİE elemanlarının eğitimi
- ii) İl Merkezlerinde sayım ve kontrol memurlarını eğitecek personelin eğitimi

Secretarial services of the committees were taken care of by census bureaus formed in province and district centres by the heads of committees.

6.2. Lists of Buildings

After the numbering work, municipalities transferred the information, filled in the lists of buildings (Population Form 1) on the field in triplicate. One copy of these lists was sent to SIS headquarters and another copy was given to local census committees.

Muhtarlıks accomplished similar work at places without municipal organisations. They sent two copies of (Population Form 2) to the Local Census Committees so that the committees would transmit one copy to SIS.

6.2.1. Establishment of Enumeration Areas

Based on lists of buildings (Population Forms 1 and 2) enumeration areas have been established assigning 100 persons for each enumerator in province and district centres and 200 persons for each enumerator in sub-districts and villages. For each enumeration area, enumeration area building lists (Example C) were prepared.

6.3. Appointing the Enumerators and Controllers

Enumerators have been selected by the Census Committees from government officers and students. To operate the field application of the 1990 Population Census more efficiently and to keep the enumerators' work under control, a controller was appointed for every 10 enumerator in province and district centres. Controllers were chosen from high level government administrators and teaching staff.

6.4. Training the Trainers and Controllers

Teaching staff of the National Education, Youth and Sports Ministry was chosen to train the trainers and controllers in province and district centres. However, where the number of those staff was insufficient, other eligible government officials were appointed.

6.5. Training the Census Staff

Great attention was given to training the census staff in order to guarantee that the census would be carried out throughout Turkey under the same conditions and no confusion would arise in definitions and questions. Training has been given in three phases:

1. Training SIS staff at headquarters,
2. Training the trainers at province centres,

iii) İl ve ilçe merkezlerinde sayım ve kontrol memurlarının eğitimi

1990 Genel Nüfus Sayımı'nda; Yaklaşık 530.000 kişi eğitilerek sayımda görev verilmiştir.

Sayımda görev alacak sayım ve kontrol memurlarına eğitim sırasında Sayım ve Kontrol memuru El Kitabı ile örnek soru kağıdı verilmiştir. Ayrıca, il ve ilçe Merkezlerinde görev alacak sayım memurlarına 25 sayfalık sayım defteri, bucak ve köylerde görev alacak sayım memurlarına 41 sayfalık sayım defteri; tüm sayım memurlarına adres kaynağını oluşturan (Örnek C) Sayım Bölgesi Binalar Cetveli ve tanıtım aracı olarak sayım memuru rozeti; kontrol memurlarına, kendisine bağlı sayım bölgeleri ve bölgelere tayin edilen sayım memurlarının ad ve adreslerini gösterir liste (Örnek K) ve tanıtım aracı olarak kontrol memuru rozeti verilmiştir.

7. SAYIMIN UYGULANMASI

Bütün bu hazırlık çalışmaları tamamlandıktan sonra, 21 Ekim 1990 Pazar günü Genel Nüfus Sayımı uygulanmıştır.

Sayım tüm Türkiye'de sabah en geç saat 08.00'de başlamış ve aynı gün saat 17.00'de tamamlanmıştır. Sayım günü görevliler ve bazı izinliler dışında sayım süresince sokağa çıkma yasağı uygulanmıştır. Sayım memurları kendilerine verilen sayım bölgelerindeki her haneyi (Mesken) tek tek ziyaret ederek soru kağıtlarını doldurmuşlardır.

Sayım günü toplu taşıma araçlarında seyahat eden yolcular ile özel sayıma tabi tutulan hapisane, hastahane gibi yerlerdeki nüfus için ayrı sayım memurları görevlendirilmiştir.

8. GENEL NÜFUS SAYIMI KALİTE KONTROLÜ

Genel Nüfus Sayımında, binalar cetvellerinden belirlenen sayım bölgesi tanımına göre yapılan sayım uygulamasının kapsamını ve sayımda görüşme yapılan kişilerin beyanına dayanan cevapların güvenilirliğini ölçmek amacıyla bir kalite kontrolü araştırması yapılmıştır.

1980 ve 1985 Genel Nüfus Sayımlarının sonuçları ele alınarak kapsama alınan yerleşim yerleri için 21 Ekim 1990 tarihi itibarıyla nüfus projeksiyonları yapılmış ve tahmini sayım bölgesi sayıları belirlenmiştir. Tahmin edilen sayım bölgesi sayısından sistematik örnekleme yöntemi ile kalite kontrol araştırmasının uygulanacağı örnek sayım bölgeleri tesadüfi olarak belirlenmiştir.

Örneğe çıkan yerlerin belirlenmesinde eşit olasılıklı seçim yöntemi kullanılarak bölge ve nüfus grubu bazında %1 örnekleme oranı ile, 16 il merkezi, 23 ilçe, 16 bucak ve 43 köyde 443 sayım bölgesi seçilmiştir.

21 Ekim 1990 tarihinde yapılan nüfus sayımının başlangıç saatinden 2 saat sonra seçilen sayım bölgelerinde kalite kontrolü araştırması yapılmıştır.

Bu araştırmanın sonuçları kamuoyuna en yakın zamanda sunulacaktır.

9. SAYIM KOMİTELERİNCE BİLDİRİLEN GEÇİCİ SONUÇLARIN YAYINLANMASI

Sayım uygulaması bittikten sonra, sayım komitelerince il ve ilçe merkezlerine ait sayım defterleri kontrol memurlarından, bucak ve köylere ait sayım defterleri ise sayım memurlarından, Sayım Kontrol Cetvelleri (Örnek D)'ye göre teslim alınmış ve,

3. Training the enumerators and controllers at province and districts centres,

About 530.000 people were trained and assigned for 1990 General Population Census.

During the training sessions, enumerators' hand-books, questionnaire books, enumeration area building lists (Example C) and identification badges were distributed to each enumerator, address lists (Example K) of each enumeration area were given to controllers.

7. APPLICATION OF THE CENSUS

After all this preparatory work, the 1990 General Census of Population was conducted on October 21, 1990.

The Census started at 8.00 a.m. throughout Turkey and ended at 5.00 p.m. on the same day. On the census day a national curfew was declared excluding the census takers and some other officers with permissions. Census takers visited each dwelling listed in their enumeration area building lists and filled out the questionnaires.

Special census takers were assigned to enumerate travelling population in mass transportation vehicles and population in hospitals, prisons and such locations.

8. QUALITY CONTROL OF THE GENERAL CENSUS OF POPULATION

A quality control survey was carried out for the General Census of Population in order to measure the coverage of the census enumeration in the defined districts (based on the building lists) and the response reliability to the census questions.

Census enumeration districts were estimated for October 21, 1990 from forward population projections based on the results of 1980 and 1985 population censuses. Sample enumeration districts for the quality control survey were selected at random by using a systematic sampling technique.

The sampling units were selected by equal probability selection method (EPSEM) within the defined regions and population size groups with a sampling fraction of 1 %, and a total of 443 sample enumeration districts were selected within 16 provinces, 23 districts, 16 sub-districts and in 43 villages.

The quality control survey was carried out in sample enumeration districts 2 hours after the census enumeration started during the census day on October 21, 1990.

Results of this survey will be made public in the near future.

9. PUBLICATION OF PRELIMINARY RESULTS CABLED BY CENSUS COMMITTEES

Immediately after the application, the census questionnaires were handed over to the local census committees according to census control lists (Example D).

9.1. Valiler, il merkezine (ilin merkez ilçesi) ait nüfusu bir kalem ve merkez ilçesine bağlı köylerin nüfus toplamını ayrı bir kalem halinde,

9.2. Kaymakamlar ise ilçe merkezlerine ait nüfusu bir kalem, ilçeye bağlı bucak ve köylerin nüfus toplamını ayrı bir kalem halinde olmak üzere, telgrafla (Örnek E1), sayım gününü izleyen en geç iki gün içinde DİE'ye bildirmişlerdir. Gönderilen bu geçici sonuçlar Enstitüde kontrol edildikten sonra, telgrafla alınan geçici sonuçlar beş gün içinde yayınlanmıştır.

10. İDARİ BÖLÜNÜŞ KİTABININ YAYINLANMASI

10.1. Genel Nüfus Sayımı Defterlerinin Enstitüye Gönderilmesi

Sayım defterleri (Örnek A), sayım bölgesi binalar cetveli (Örnek C), sayım kontrol cetveli (Örnek D) ile karşılaştırılıp il ve ilçe sayım komitelerince kontrol edildikten sonra il, ilçe, bucak ve köylere (Muhtarlıklara) ait sayım defterleri sayım bölgeleri sıra numarasına göre sıralanmış, il ve ilçe merkezlerine ait defterler ayrı, bucak ve köylere ait defterler ayrı kutulara konularak DİE'ye gönderilmiştir.

10.2. Enstitüye Gelen Genel Nüfus Sayımı Defterlerinin Değerlendirilmesi

Enstitüye gelen sayım kutuları, coğrafi kod grubunca şu şekilde işleme tabi tutulmuştur:

10.2.1. Her ilin sayım kutuları topluca ele alınarak açılmış ve sonra il'in ilçe defterleri (Merkez ilçe dahil) müstakil olarak sıraya konmuştur.

10.2.2. Her ilçenin (Merkez ilçesi dahil) sayım defterleri ilçe merkezinden başlayarak bucak ve köyler de dahil olmak üzere sayım bölgesi sıra numarasına göre sıralanmıştır.

10.2.3. İl ve ilçe merkez sınırları içindeki özel sayım defterleri ile bölge dışı sayım defterleri il ve ilçenin sonunda (il ve ilçe, bucak ve köy defterlerinden sonra) yer almıştır.

10.2.4. Sıraya konan sayım defterleri, sayım kontrol cetveli (Örnek D) ile kontrol edildikten sonra, sayım defterlerinin üstüne 1'den başlayarak son deftere kadar beş dijital defter sıra numarası verilmiştir.

10.2.5. Sıraya konan sayım defterlerinin, idari bölünüş listelerindeki il, ilçe, bucak ve köy kodlarına göre coğrafi kod'u verilmiştir.

10.2.6. Coğrafi kod işlemi biten sayım defterlerinin içindeki nüfus tek tek sayılarak evde olmayan hanehalkı reisleri çıkarıldıktan sonra, geriye kalan gerçek nüfus defterlerinin kapağına yazılmıştır. Coğrafi kod ve sayma işlemleri biten defterler 20'şerlik paketler halinde bağlanarak, ilçenin bütün defterlerine ilk paketten son pakete kadar, paket sıra numarası verilmiştir.

9.1. The governors cabled the total population of the central district of the province and the total population of villages affiliated to that district to SIS headquarters.

9.2. The district-governors cabled the total population of administrative centres of their districts and the population of sub-districts and villages affiliated to that district to SIS headquarters.

These results (Example E1) were cabled not later than the second day following the census. These preliminary results, after being controlled at the headquarters, were published within five days.

10. PUBLICATION AT THE CENSUS RESULTS BY ADMINISTRATIVE DIVISION.

10.1. Mailing the Questionnaires to the SIS Headquarters

After the census questionnaire books (Example A) were controlled with enumeration area building lists (Example C) and census control lists (Example D) they were classified by enumeration area numbers and sent to SIS in different cases for province and district centres and for sub-districts and villages.

10.2. Evaluation of Census Books

Census book cases received at SIS were evaluated according to the following procedure:

10.2.1. All the census book cases of each province were opened and books of each district were classified separately.

10.2.2. Census books of each district were put in order starting from the district centres to sub-districts and villages according to enumeration area numbers.

10.2.3. Special census books (see paragraph 7) filled in at the centres of the provinces and districts and census books filled in places which were not in regular enumeration areas (travelling population) were put in order after the regular books.

10.2.4. Books thus put in order were checked against census control lists (Example D) and each book was given a five digit sequence number.

10.2.5. Then these census books were geographically coded according to the codes of localities in administrative division lists.

10.2.6. Population in geographically coded census books were counted and the real population was calculated by subtracting the number of household heads who were not at home during the census from the total number of names in the book and was written on the covers of the books. These books were then packed in groups of 20 and a pack number was given to each pack.

10.2.7. Birden fazla sayım defteri olan köylerin defter adedi ne olursa olsun defterler aynı paket içine yerleştirilmiştir.

10.2.8. Şehir ve köy olarak paketlenmiş olan defterlerin paketlerine şehir defterleri için (A), köy defterleri için (B), varsa özel sayım ve bölge dışı defterler için (C) harfli etiketler yapıştırılmıştır.

10.3. Genel Nüfus Sayımı Sayısal Sonuçlarının Kontrolü

Telgraf ile alınan geçici sonuçlardan sonra sayım defterlerinin Enstitüye ulaşmasından sonra Enstitüde bir "Defter İnceleme Grubu" kurulmuştur. Defter İnceleme Grubu'nca defterler içindeki nüfuslar sayılmış, defter üstü nüfusu ile kontrol edilmiş ve aynı zamanda defter içindeki yazım hataları tespit edilmiştir.

Bu grup tarafından tespit edilen hatalar "Nüfus Analiz Grubu"na çeşitli tetkiklere tabi tutulmuş ve gerekli görüldüğü hallerde Enstitümüz elemanlarınca mahallinde inceleme yapılmış ve defterler hane bazında kontrol edilmiştir.

Alan çalışmasından elde edilen bilgiler için mahallinde tutanaklar tanzim edilmiş, yerleşim yeri bazında raporlara bağlanmış ve bu raporlar dikkate alınarak, sayım günündeki gerçek nüfus tespit edilmeye çalışılmıştır.

Coğrafi kod'u ve sayım defterleri içindeki sayma işlemi biten paketler Enstitü Bilgi İşlem Merkezi'nde il, ilçe, bucak ve köy düzeyinde bilgisayarda bilgi kayıt işlemlerine tabi tutularak idari birimlere göre nüfus tabloları elde edilmiş, bu tablolar üzerinde yeniden gerekli analizler yapıldıktan sonra, basılmak üzere Enstitü Matbaasına gönderilmiştir.

11. 1990 GENEL NÜFUS SAYIMI'NDA KARŞILAŞILAN SORUNLAR

11.1. Sayım Uygulamasından Önceki Sorunlar

Sayımın temelini teşkil eden adres kaynağı, belediyelerin ve muhtarlıkların numaralama yönetmeliğini kendi idari birimlerinde tam olarak uygulaması ve bütün numaralanmış yerlerin binalar cetveline, binalar cetvelindeki açıklama esaslarına uygun olarak aktarılmasıyla mümkün olabilmektedir. Bu konudaki bütün çabalara rağmen, binalar cetvellerinin kontrolünde, başta Ankara, İstanbul gibi büyük belediyeler olmak üzere bir çok belediye ve muhtarlıkça binalar cetvellerinin sağlıklı olarak kullanılabilecek biçimde tanzim edilmedikleri görülmüştür.

11.1.1. Sayımdan önce Vali ve Kaymakamlar arasındaki devamlı değişiklikler ve yeniden oluşturulan 5 il ile 255 ilçenin idari bölünüşe girmesi, sayım hazırlıklarına yönelik genelgelerde istenen çalışmaların yapılmasını zorlaştırmış, bazı komitelerin sayım gününe kadar sayım hazırlığını isteyen takvime göre tamamlayamadığı anlaşılmıştır.

11.2. Sayımın Uygulanması Sırasındaki Sorunlar

Mahalli organizasyon bozuklukları nedeniyle bazı sayım ve kontrol memurları sayım günü adres aramakla çok zaman harcamışlar, bu yüzden bazı sokaklar ve binalar sayım sırasında atlanmış ve başvuru sonucu bu gibi yerler aynı gün geç saatlerde ya da ertesi gün sayıma alınarak sayım işlemleri tamamlanmıştır.

10.2.7. All the census books for each village were included in the same pack.

10.2.8. Labels were sealed on packs indicating "A" for province and district centres "B" for sub-districts and villages and "C" for special and out-region census books.

10.3. Control of Numerical Results of the Census

After receiving the enumeration books, a control team was established in SIS which checked the number of persons entered in the books against the numbers written on the books and errors of entry were pointed out.

After geographical coding was completed, the enumeration books were transferred to SIS electronic data processing centre for data entry procedures at province, district, sub-district and village levels to obtain population tables by administrative division. These tables, after the final analyses were sent to SIS printing division.

11. PROBLEMS ENCOUNTERED IN THE 1990 GENERAL POPULATION CENSUS

11.1. Problems Before the Application

The address source which is the basis of the census can be prepared properly by the municipalities and muhtarlıks only if the regulation pertaining to numbering of buildings is precisely applied and all the numbered buildings are registered in building lists according to the explanations on the lists. A close look at the building lists showed that some large municipalities like Ankara and İstanbul and even some muhtarlıks were not able to prepare building lists that could be used satisfactorily during the census.

11.1.1. Continuous replacement of governors and district – governors and the establishment of 5 new districts and 255 sub-districts preceding the census created difficulties for the local census committees in undertaking the tasks assigned by SIS circulars. A number of committees were not able to finish the preparations until the census day.

11.2. Problems on the Census Day

Enumerators lost time trying to locate addresses and thus, some streets and buildings were unintentionally skipped. These had to be enumerated in the later hours of the census day or the following day.

11.3. Sayımın Uygulanmasından Sonraki Sorunlar

Bazı yerleşim birimlerinde, sayımda kapsanılmadıkları veya fazla nüfus yazıldığı konularında şikayetler ve başvurular olmuştur. Bunların her birisi mahalline gönderilen Enstitümüz elemanlarınca incelemeye tabi tutularak kesin sonuçlara bağlanmıştır.

12. Daha önce de açıklandığı üzere, sayımı izleyen 2 gün içinde Vali ve Kaymakamlar sayım komitelerinden teslim aldıkları sayım defterlerinden çıkardıkları şehir ve köy nüfuslarını Enstitümüze telgrafla bildirmişler; bu bilgiler Enstitümüzce bir yayın halinde 5 gün içinde kamuoyunun istifadesine sunulmuştur.

Bu yayın ile illerin tüm yerleşim yerlerinin şehir ve köy olarak kesin nüfusları verilmiştir. Bu yayından sonra, tüm illere göre nüfusun sosyal ve ekonomik nitelikleri çalışmalarına başlanmıştır. Enstitümüzde yapılan program gereğince 1990 Genel Nüfus Sayımı ile ilgili aşağıdaki ek yayınlar kamuoyunun kullanımına sunulacaktır.

1. 1990 Genel Nüfus Sayımına Göre Nüfusun Sosyal ve Ekonomik Nitelikleri
 - A. 73 İl ayrı ayrı
 - B. Türkiye
2. 1985 ve 1990 Genel Nüfus Sayımlarında Bildirilen İkametgahlara Göre Nüfus Göçü

11.3. Problems after the Census Day

A number of complaints and applications were received from some localities claiming that these places were not covered or excess population had been counted. All these were investigated on the spot by SIS authorities and settled.


12. As mentioned earlier, within two days following the census, the results were cabled to SIS by the governors and district governors and the preliminary figures were published five days after the census.

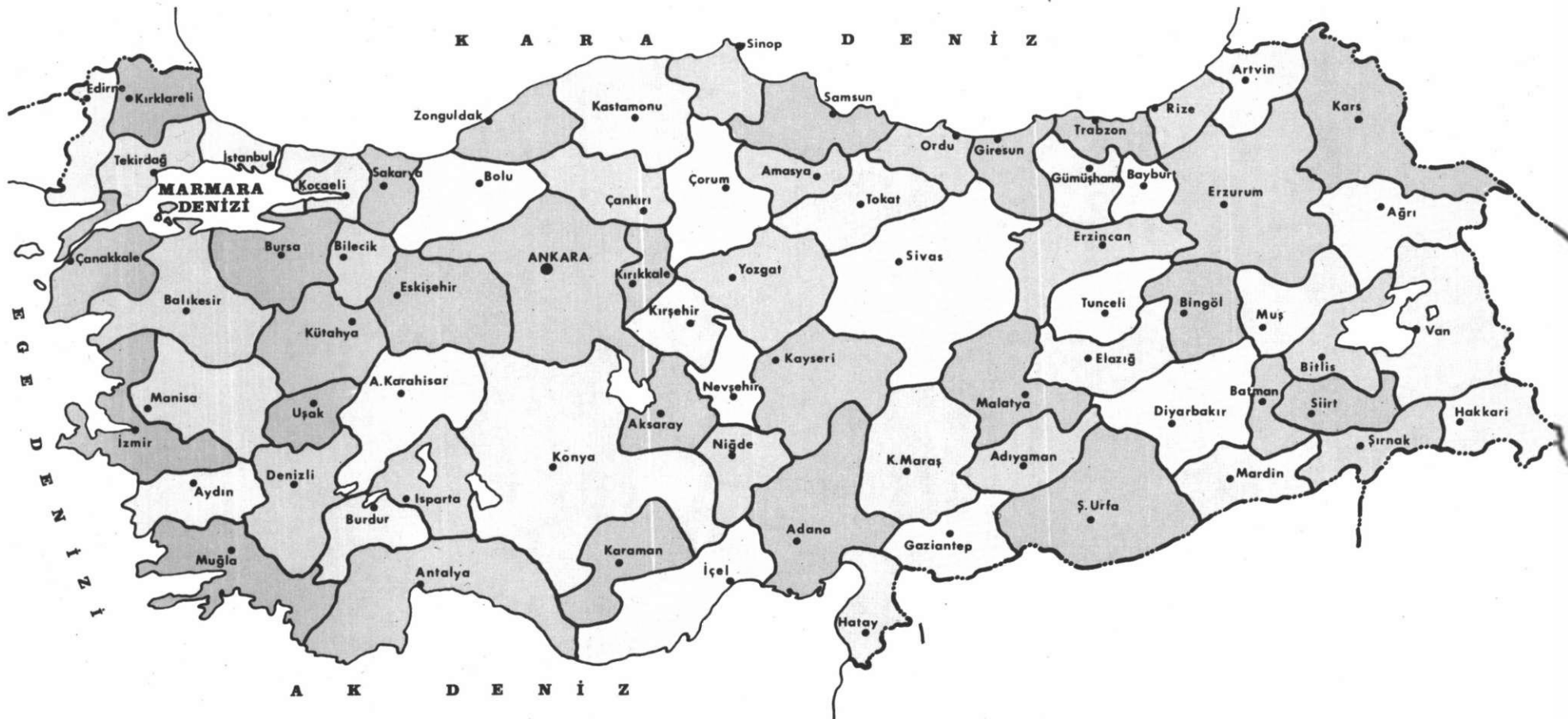
This present publication covers final population figures for the whole of Turkey by administrative division. The following publications will be submitted to the use of the public as further studies on the census results are completed:

- 1) Social and economic structure of the population according to the results of the 1990 General Population Census.
 - a- Covering 73 provinces separately
 - b- Turkey: General
- 2) Immigration by residence during 1985-1990 according to the results of the 1990 General Population Census

HARİTA – GRAFİKLER

MAP – GRAPHS



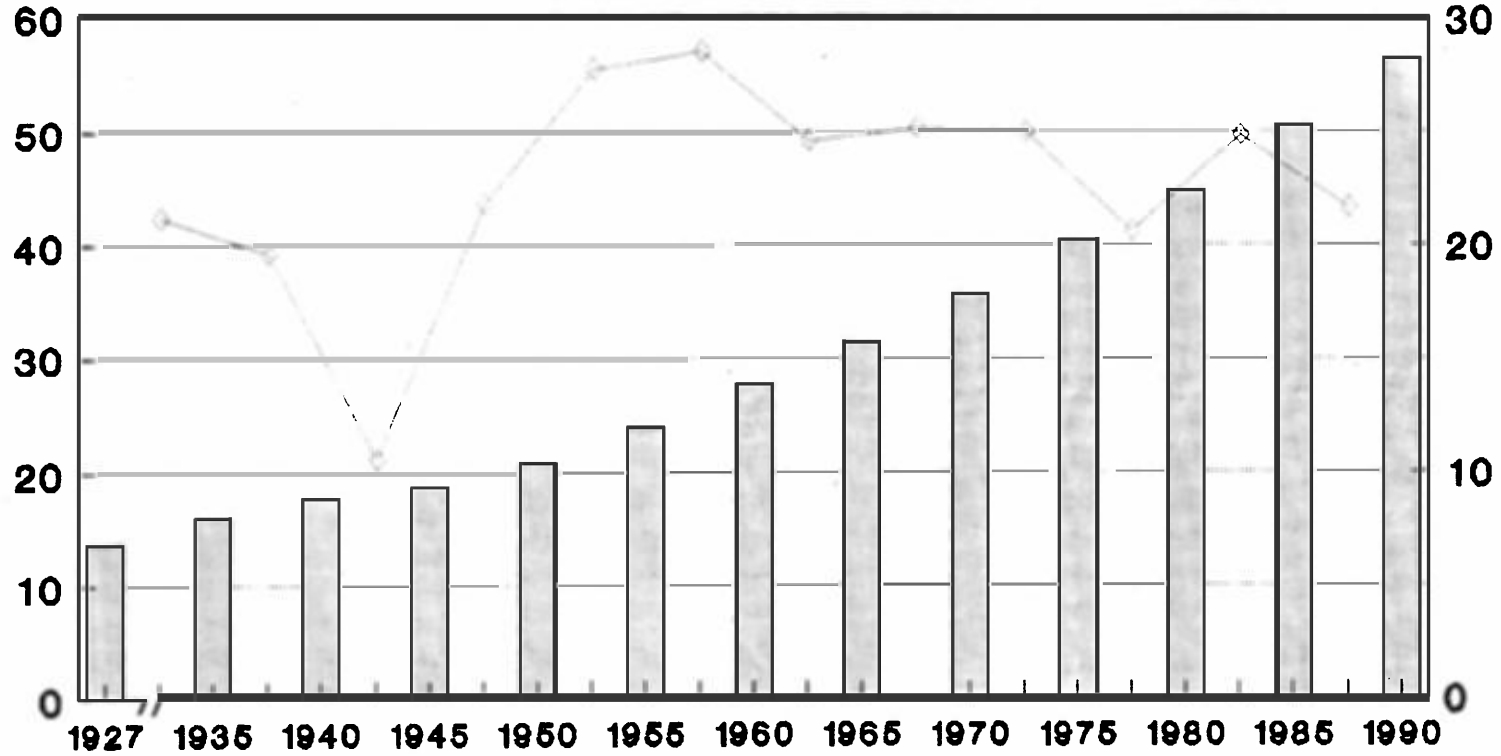


SAYIM YILLARINA GÖRE NÜFUS VE YILLIK ARTIŞ HIZI (‰)

MILYON
Million

Population by year of census and annual
rate of increase

‰



SAYIM YILLARI

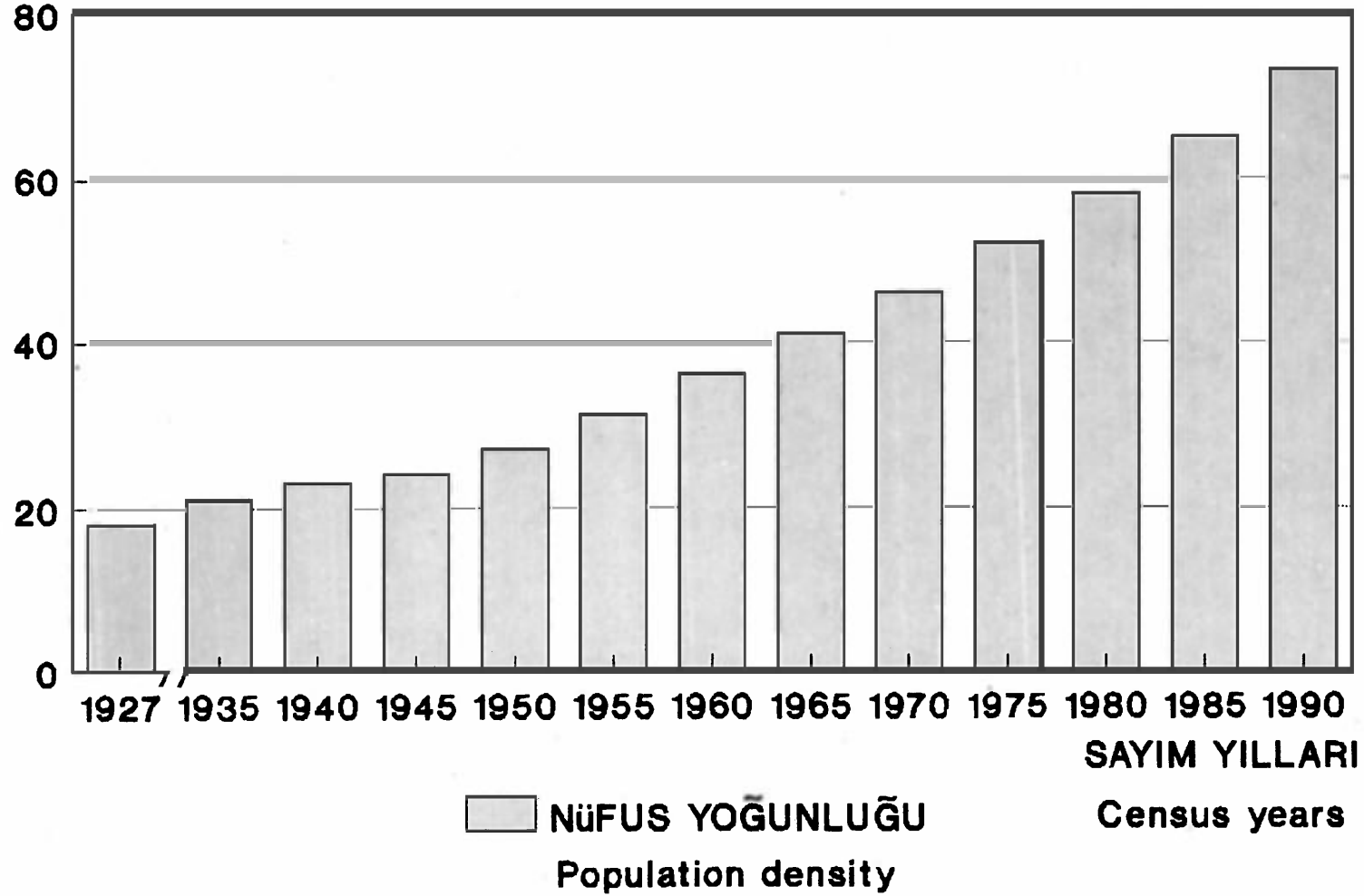
■ NÜFUS
Population

◆ ARTIŞ HIZI
Rate of increase

○ Census years

SAYIM YILLARINA GÖRE NÜFUS YOĞUNLUĞU

Population density by year of census

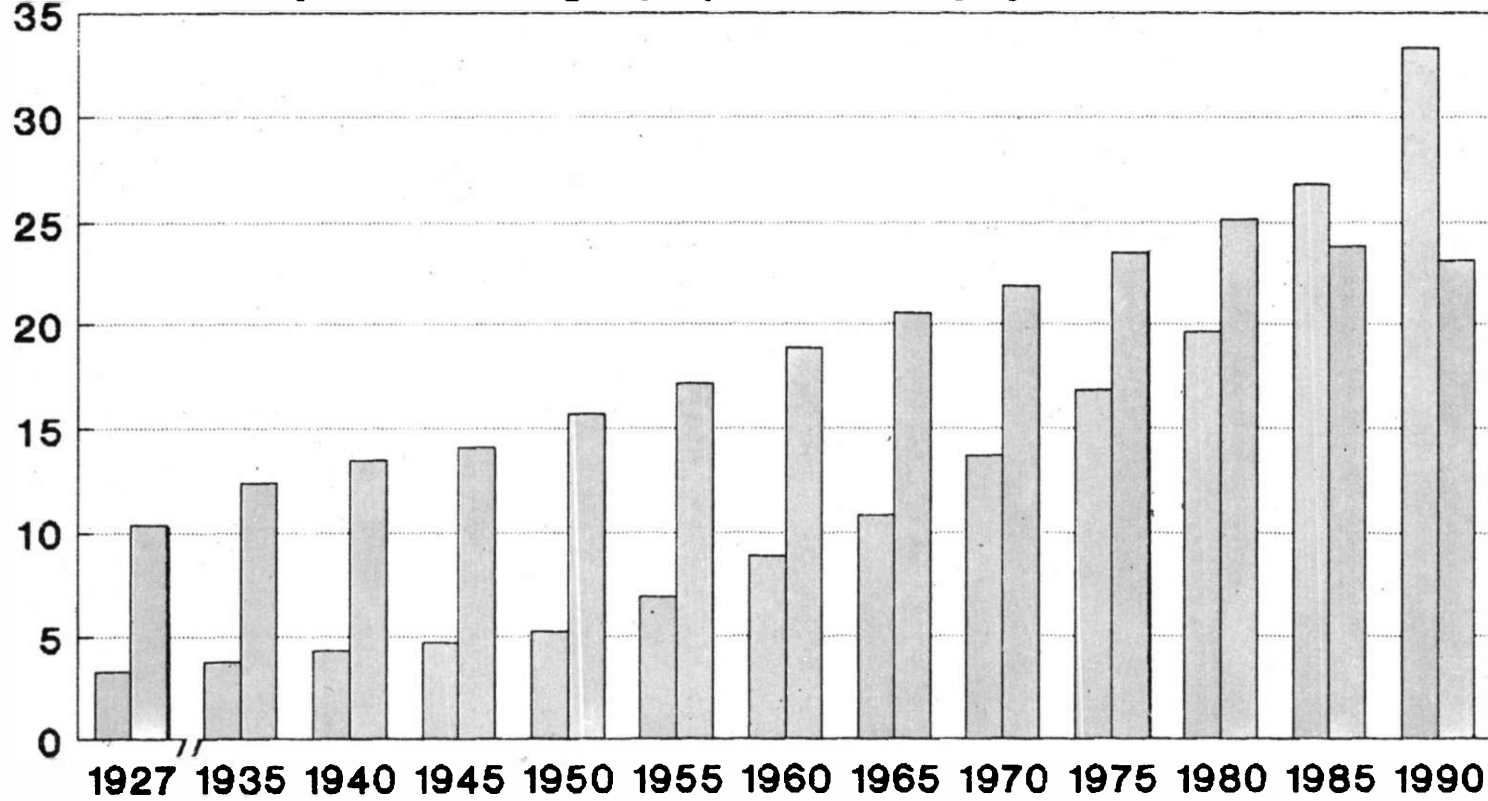


SAYIM YILLARINA GÖRE ŞEHİR VE KÖY NÜFUSLARI

MİLYON

Million

City and village population by year of census



SAYIM YILLARI

ŞEHİR NÜFUSU
City Population

KÖY NÜFUSU
Village Population

Census years

21 OCTOBER GENERAL POPULATION CENSUS

PART III : HOUSEHOLD QUESTIONS

1. Name and surname of the household head:		
2. Is the household head of house?	Yes <input type="checkbox"/> 1	No <input type="checkbox"/> 2
3. How many persons are there in the house now including guests?		
4. How many guests are there in the house now? (Non members of the household are taken as guests even if they are relatives.)		
5. How many household members are absent now?	In the country	
	Absent	
6. Is the household the owner of this dwelling?	Yes <input type="checkbox"/> 1	No <input type="checkbox"/> 2
7. Does the household own any other dwelling whether or not it is on this one?	Yes <input type="checkbox"/> 3	No <input type="checkbox"/> 4

TO ENUMERATOR'S ATTENTION !

1 - Enter name and surname and all other characteristics of the household head in the first line of part IV, in places where there are households, whether the household head is at home or not.

If the household head is not at home obtain the information on his / her characteristics from one of the household members who may reply for him / her.

Obtain the information on other persons from them personally as far as possible and in cases this is not possible

PART IV : QUESTIONS ON PERSONAL CHARACTERISTICS

1	2	3	4	5	6	7	8	9	10	11	12	13	14	15	PLACE OF BIRTH		16	17	18	EDUCATIONAL																																																																															
															19	20				21	22																																																																														
<p>1. Name and surname of the household head</p> <p>2. Sex: M <input type="checkbox"/> 1, F <input type="checkbox"/> 2</p> <p>3. Date of birth: / /</p> <p>4. Age: years</p> <p>5. Marital status: Never married <input type="checkbox"/> 1, Married <input type="checkbox"/> 2, Divorced <input type="checkbox"/> 3, Widowed <input type="checkbox"/> 4</p> <p>6. Place of birth: Country: / District: / Village: /</p> <p>7. Place of birth: Country: / District: / Village: /</p> <p>8. Place of birth: Country: / District: / Village: /</p> <p>9. Place of birth: Country: / District: / Village: /</p> <p>10. Place of birth: Country: / District: / Village: /</p> <p>11. Place of birth: Country: / District: / Village: /</p> <p>12. Place of birth: Country: / District: / Village: /</p> <p>13. Place of birth: Country: / District: / Village: /</p> <p>14. Place of birth: Country: / District: / Village: /</p> <p>15. Place of birth: Country: / District: / Village: /</p>															16. Name of district: /	17. Name of district: /	18. Name of district: /	19. Name of district: /	20. Name of district: /	21. Name of district: /	22. Name of district: /	23. Name of district: /	24. Name of district: /	25. Name of district: /	26. Name of district: /	27. Name of district: /	28. Name of district: /	29. Name of district: /	30. Name of district: /	31. Name of district: /	32. Name of district: /	33. Name of district: /	34. Name of district: /	35. Name of district: /	36. Name of district: /	37. Name of district: /	38. Name of district: /	39. Name of district: /	40. Name of district: /	41. Name of district: /	42. Name of district: /	43. Name of district: /	44. Name of district: /	45. Name of district: /	46. Name of district: /	47. Name of district: /	48. Name of district: /	49. Name of district: /	50. Name of district: /	51. Name of district: /	52. Name of district: /	53. Name of district: /	54. Name of district: /	55. Name of district: /	56. Name of district: /	57. Name of district: /	58. Name of district: /	59. Name of district: /	60. Name of district: /	61. Name of district: /	62. Name of district: /	63. Name of district: /	64. Name of district: /	65. Name of district: /	66. Name of district: /	67. Name of district: /	68. Name of district: /	69. Name of district: /	70. Name of district: /	71. Name of district: /	72. Name of district: /	73. Name of district: /	74. Name of district: /	75. Name of district: /	76. Name of district: /	77. Name of district: /	78. Name of district: /	79. Name of district: /	80. Name of district: /	81. Name of district: /	82. Name of district: /	83. Name of district: /	84. Name of district: /	85. Name of district: /	86. Name of district: /	87. Name of district: /	88. Name of district: /	89. Name of district: /	90. Name of district: /	91. Name of district: /	92. Name of district: /	93. Name of district: /	94. Name of district: /	95. Name of district: /	96. Name of district: /	97. Name of district: /	98. Name of district: /	99. Name of district: /	100. Name of district: /

1990 QUESTIONNAIRE

PART II : TYPE OF PLACE

Home, apartment (No.) /	<input type="checkbox"/> 0
Tent, Hollow, Hut, Cave, etc.	<input type="checkbox"/> 1
Hotel, Motel, Boarding House	<input type="checkbox"/> 2
Boarding School, Hostel, etc.	<input type="checkbox"/> 3
Nursing Home, Penitentiary, etc.	<input type="checkbox"/> 4
Hospital	<input type="checkbox"/> 5
Military Quarters, Garrison, Officer's Club, etc.	<input type="checkbox"/> 6
Train, Ship, Bus, Terminal, etc.	<input type="checkbox"/> 7
Others (Factory, Government Office, etc.)	<input type="checkbox"/> 8

PART I : ADDRESS

Name or number of road or street:

Number of building:

Flat or apartment number:

ask the household head or one of the household members who may reply for them.

2 - Write in block letters.

3 - Put an (x) in the appropriate box in case the questions are with multiple boxes.

4 - Do not enter anything in places reserved for coding.

5 - To complete the questionnaire, use pencil only.

21	22	23	24	25	26	27	28	29	30	31	32	33	34	EMPLOYMENT STATUS IN THE LAST WEEK (Ask persons 12 years old and over.)	
														35	36
<p>ASK THOSE WHO ANSWER QUESTION 27 AS "WORKED" OR "DIDN'T WORK BUT HAS A JOB" FOR THOSE "DIDN'T WORK" SKIP TO QUESTION 32</p> <p>ASK THOSE WHO ANSWER QUESTION 27 AS "DIDN'T WORK"</p>														35. What is your job?	36. What is your job?
<p>ASK THOSE WHO ANSWER QUESTION 27 AS "DIDN'T WORK"</p>														37. What is your job?	38. What is your job?
<p>ASK THOSE WHO ANSWER QUESTION 27 AS "DIDN'T WORK"</p>														39. What is your job?	40. What is your job?
<p>ASK THOSE WHO ANSWER QUESTION 27 AS "DIDN'T WORK"</p>														41. What is your job?	42. What is your job?
<p>ASK THOSE WHO ANSWER QUESTION 27 AS "DIDN'T WORK"</p>														43. What is your job?	44. What is your job?
<p>ASK THOSE WHO ANSWER QUESTION 27 AS "DIDN'T WORK"</p>														45. What is your job?	46. What is your job?
<p>ASK THOSE WHO ANSWER QUESTION 27 AS "DIDN'T WORK"</p>														47. What is your job?	48. What is your job?
<p>ASK THOSE WHO ANSWER QUESTION 27 AS "DIDN'T WORK"</p>														49. What is your job?	50. What is your job?
<p>ASK THOSE WHO ANSWER QUESTION 27 AS "DIDN'T WORK"</p>														51. What is your job?	52. What is your job?
<p>ASK THOSE WHO ANSWER QUESTION 27 AS "DIDN'T WORK"</p>														53. What is your job?	54. What is your job?
<p>ASK THOSE WHO ANSWER QUESTION 27 AS "DIDN'T WORK"</p>														55. What is your job?	56. What is your job?
<p>ASK THOSE WHO ANSWER QUESTION 27 AS "DIDN'T WORK"</p>														57. What is your job?	58. What is your job?
<p>ASK THOSE WHO ANSWER QUESTION 27 AS "DIDN'T WORK"</p>														59. What is your job?	60. What is your job?
<p>ASK THOSE WHO ANSWER QUESTION 27 AS "DIDN'T WORK"</p>														61. What is your job?	62. What is your job?
<p>ASK THOSE WHO ANSWER QUESTION 27 AS "DIDN'T WORK"</p>														63. What is your job?	64. What is your job?
<p>ASK THOSE WHO ANSWER QUESTION 27 AS "DIDN'T WORK"</p>														65. What is your job?	66. What is your job?
<p>ASK THOSE WHO ANSWER QUESTION 27 AS "DIDN'T WORK"</p>														67. What is your job?	68. What is your job?
<p>ASK THOSE WHO ANSWER QUESTION 27 AS "DIDN'T WORK"</p>														69. What is your job?	70. What is your job?
<p>ASK THOSE WHO ANSWER QUESTION 27 AS "DIDN'T WORK"</p>														71. What is your job?	72. What is your job?
<p>ASK THOSE WHO ANSWER QUESTION 27 AS "DIDN'T WORK"</p>														73. What is your job?	74. What is your job?
<p>ASK THOSE WHO ANSWER QUESTION 27 AS "DIDN'T WORK"</p>														75. What is your job?	76. What is your job?
<p>ASK THOSE WHO ANSWER QUESTION 27 AS "DIDN'T WORK"</p>														77. What is your job?	78. What is your job?
<p>ASK THOSE WHO ANSWER QUESTION 27 AS "DIDN'T WORK"</p>														79. What is your job?	80. What is your job?
<p>ASK THOSE WHO ANSWER QUESTION 27 AS "DIDN'T WORK"</p>														81. What is your job?	82. What is your job?
<p>ASK THOSE WHO ANSWER QUESTION 27 AS "DIDN'T WORK"</p>														83. What is your job?	84. What is your job?
<p>ASK THOSE WHO ANSWER QUESTION 27 AS "DIDN'T WORK"</p>														85. What is your job?	86. What is your job?
<p>ASK THOSE WHO ANSWER QUESTION 27 AS "DIDN'T WORK"</p>														87. What is your job?	88. What is your job?
<p>ASK THOSE WHO ANSWER QUESTION 27 AS "DIDN'T WORK"</p>														89. What is your job?	90. What is your job?
<p>ASK THOSE WHO ANSWER QUESTION 27 AS "DIDN'T WORK"</p>														91. What is your job?	92. What is your job?
<p>ASK THOSE WHO ANSWER QUESTION 27 AS "DIDN'T WORK"</p>														93. What is your job?	94. What is your job?
<p>ASK THOSE WHO ANSWER QUESTION 27 AS "DIDN'T WORK"</p>														95. What is your job?	96. What is your job?
<p>ASK THOSE WHO ANSWER QUESTION 27 AS "DIDN'T WORK"</p>														97. What is your job?	98. What is your job?
<p>ASK THOSE WHO ANSWER QUESTION 27 AS "DIDN'T WORK"</p>														99. What is your job?	100. What is your job?

TABLÖLAR
T A B L E S

1. SAYIM YILLARINA GÖRE NÜFUS, SAYIMLAR ARASI YILLIK ARTIŞ HIZI VE YIL ORTASI NÜFUS TAHMİNİ
POPULATION BY CENSUS YEAR, ANNUAL INTERCENSAL RATE OF INCREASE AND MID-YEAR POPULATION ESTIMATES

BIN				THOUSANDS			
YILLAR YEARS	SAYIM YILLARI NÜFUSU POPULATION IN CENSUS YEARS	YILLIK ARTIŞ HIZI ANNUAL INCREASE RATE 0/00 (3)	YIL ORTASI NÜFUS TAHMİNİ MID-YEAR POPULATION ESTIMATE (3)	YILLAR YEARS	SAYIM YILLARI NÜFUSU POPULATION IN CENSUS YEARS	YILLIK ARTIŞ HIZI ANNUAL INCREASE RATE 0/00 (3)	YIL ORTASI NÜFUS TAHMİNİ MID-YEAR POPULATION ESTIMATE (3)
1927 (1)	13648		13562	1965 (1)	31391		31151
1928			13851	1966			31934
1929			14141	1967		25.19	32750
1930		21.10	14446	1968			33585
1931			14756	1969			34442
1932			15071				
1933			15392				
1934			15721	1970 (1)	35605		35321
1935 (1)	16158		16046	1971			36215
1936			16350	1972		25.00	37132
1937		(2) 17.02	16631	1973			38072
1938			16916	1974			39036
1939			17369	1975 (1)	40348		40078
1940 (1)	17821	(2) 19.59	17723	1976			40915
1941			17953	1977		20.65	41768
1942			18144	1978			42640
1943		10.59	18337	1979			43530
1944			18533	1980 (1)	44737		44438
1945 (1)	18790		18664	1981			45540
1946			19074	1982		24.88	46688
1947			19493	1983			47864
1948		21.73	19921	1984			49070
1949			20359	1985 (1)	50664		50306
1950 (1)	20947		20809	1986			51433
1951			21352	1987		21.71	52561
1952			21953	1988			53715
1953		27.75	22571	1989			54893
1954			23206	1990 (1)	56473		56098
1955 (1)	24065		23859	1991			57326
1956			24442	1992			58584
1957			25252	1993			59869
1958		28.53	25983	1994			61183
1959			26735	1995			62526
1960 (1)	27755		27509	1996			63898
1961			28233	1997			65300
1962			28933	1998			66733
1963		24.62	29655	1999			68198
1964			30394	2000			69694

(1) SAYIM YILLARINA İLİŞKİN KESİN SONUÇLARDIR.

(2) 1939 VE 1940 YIL ORTASI NÜFUS TAHMİNLERİNDE 23 HAZİRAN 1939 YILINDA ANAVATANA KATILAN HATAY İLİNİN NÜFUSU (208116) GÖZ ÖNÜNE ALINMIŞTIR. 1936, 1937, 1938 YIL ORTASI NÜFUSLARINDA İSE HATAY İLİNİN NÜFUSU GÖZ ÖNÜNE ALINMADAN HESAP EDİLMİŞTİR. BU DÖNEMDE YILLIK ARTIŞ HIZI 0/00 DE 17.02' DİR.

(3) SAYIMLAR ARASI YILLIK ARTIŞ : BİRBİRİNİ İZLEYEN İKİ SAYIMIN KESİN SONUÇLARINA DAYANILARAK DOĞAL ARTIŞ BAĞINTISININ ($P_1 - P_0 \cdot e^r$) YARDIMIYLA HESAPLANMAKTADIR. YIL ORTASI NÜFUS : AYNI DOĞAL ARTIŞ BAĞINTISI KULLANILARAK BULUNAN 1 TEMMUZ TAHMİNİ NÜFUSLARIDIR.

(1) INDICATES FINAL RESULTS OF CENSUSES.

(2) ESTIMATES OF MID-YEAR POPULATION FOR 1939 AND 1940 INCLUDE (208116) POPULATION OF HATAY PROVINCE ANNEXED ON JUNE 23, 1939. MID-YEAR POPULATION FOR 1936, 1937 AND 1938 EXCLUDE THE POPULATION OF HATAY PROVINCE. ANNUAL RATE OF INCREASE DURING THESE PERIODS IS 17.02 0/00.

(3) ANNUAL INTERCENSAL INCREASE : ANNUAL INTERCENSAL INCREASE BETWEEN TWO CONSECUTIVE CENSUSES ARE CALCULATED BY NATURAL INCREASE FORMULA ($P_1 - P_0 \cdot e^r$) ON THE BASIS OF RESULTS OBTAINED FROM TWO CENSUSES. MID-YEAR POPULATION : MID-YEAR POPULATION IS CALCULATED BY THE SAME NATURAL INCREASE FORMULA AS OF 1ST JULY.

2 - GENEL NÜFUS SAYIMLARINA GÖRE TÜRKİYE NÜFUSU, YILLIK NÜFUS ARTIŞ HIZI, YÜZLÜCÜMÜ VE YÖBUNLÜŞÜ
POPULATION OF TURKEY, ANNUAL INCREASE RATE, AREA AND DENSITY BY GENERAL CENSUSES OF POPULATION

SAYIM TARİHLERİ CENSUS DATES	NÜFUS POPULATION	YILLIK NÜFUS ARTIŞ HIZI ANNUAL INCREASE RATE O/00	İL SAYISI NUMBER OF PROVINCES	İLÇE SAYISI NUMBER OF DISTRICTS	BUCAK SAYISI NUMBER OF SUB-DISTRICTS	KÖY SAYISI NUMBER OF VILLAGES	YÜZLÜCÜMÜ AREA (KM2) (1)	NÜFUS YÖBUNLÜŞÜ POPULATION DENSITY
28. 10. 1927	13648270	00.00	63	328	499	39901	762736	18
20. 10. 1935	16158018	21.10	57	356	809	34067	762736	21
20. 10. 1940	17820950	19.59	63	370	890	33134	767119	23
21. 10. 1945	18790174	10.59	63	366	910	33153	767119	24
22. 10. 1950	20947188	21.73	63	421	947	33305	767119	27
23. 10. 1955	24064763	27.75	66	493	938	33857	767119	31
23. 10. 1960	27754820	28.53	67	570	993	34548	772091	36
24. 10. 1965	31391421	24.62	67	571	996	34740	774810	41
25. 10. 1970	35605176	25.19	67	572	985	35110	774815	46
26. 10. 1975	40347719	25.00	67	572	987	35228	774815	52
12. 10. 1980	44736957	20.65	67	572	987	35268	774815	58
20. 10. 1985	50664458	24.88	67	580	880 (2)	35151	774815	65
21. 10. 1990	56473035	21.71	73	829	688 (3)	35545	774815	73

(1) YÜZLÜCÜMLER HARİTA GENEL MÜDÜRLÜĞÜNCE HESAPLANMIŞTIR.

(1) THE AREA OF TURKEY IS CALCULATED BY THE GENERAL DIRECTORATE OF CARTOGRAPHY.

(2) 1985 GENEL NÜFUS SAYIMI GÜNÜNDE DOKUZ BUCABIN MERKEZİ YOKTUR.

(2) DURING 1985 GENERAL POPULATION CENSUS 9 SUB-DISTRICTS DO NOT HAVE CENTRES.

(3) 1990 GENEL NÜFUS SAYIMI GÜNÜNDE YEDİ BUCABIN MERKEZİ YOKTUR.

(3) DURING 1990 GENERAL POPULATION CENSUS 7 SUB-DISTRICTS DO NOT HAVE CENTRES.

3. SAYIM YILLARINA GÖRE ŞEHİR VE KÖY NÜFUSLARI, YILLIK NÜFUS ARTIŞ HIZI
POPULATION OF CITIES AND VILLAGES BY CENSUS YEAR AND ANNUAL INCREASE RATE

SAYIM YILLARI CENSUS YEARS	TOPLAM TOTAL	İL VE İLÇE MERKEZLERİ - PROVINCE AND DISTRICT CENTRES		BUCAK VE KÖYLER - SUB-DISTRICTS AND VILLAGES			
		SAYIM YILLARI NÜFUSU POPULATION IN CENSUS YEARS	YILLIK NÜFUS ARTIŞ HIZI ANNUAL INCREASE RATE O/0	SAYIM YILLARI NÜFUSU POPULATION IN CENSUS YEARS	YILLIK NÜFUS ARTIŞ HIZI ANNUAL INCREASE RATE O/0		
1927	13648270	3305879	24.2	-	10342391	75.8	-
1935	16158018	3802642	23.5	17.50	12355376	76.5	22.23
1940	17820950	4346249	24.4	26.72	13474701	75.6	17.34
1945	18790174	4687102	24.9	15.10	14103072	75.1	9.12
1950	20947188	5244337	25.0	22.47	15702851	75.0	21.49
1955	24064763	6927343	28.8	55.67	17137420	71.2	17.48
1960	27754820	8859731	31.9	49.21	18895089	68.1	19.53
1965	31391421	10805817	34.4	39.71	20585604	65.6	17.14
1970	35605176	13691101	38.5	47.33	21914075	61.5	12.51
1975	40347719	16869068	41.8	41.75	23478651	58.2	13.79
1980	44736957	19645007	43.9	30.47	25091950	56.1	13.29
1985	50664458	26865757	53.0	62.61	23798701	47.0	-10.58
1990	56473035	33326351	59.0	43.10	23146684	41.0	-5.56

4 - BÖLGELERE GÖRE NÜFUS VE YILLIK NÜFUS ARTIŞ HIZI
POPULATION BY REGION AND ANNUAL INCREASE RATE

SAYIM YILI - CENSUS YEAR

BÖLGELER REGIONS	1985			1990			YILLIK NÜFUS ARTIŞ HIZI ANNUAL INCREASE RATE 0/00		
	TOPLAM TOTAL	İL VE İLÇE MERKEZLERİ POPULATION OF PROVINCE AND DISTRICT CENTRES	BUCAK VE KÖYLER NÜFUSU POPULATION OF SUBDIS- TRICTS AND VILLAGES	TOPLAM TOTAL	İL VE İLÇE MERKEZLERİ NÜFUSU POPULATION OF PROVINCE AND DISTRICT CENTRES	BUCAK VE KÖYLER NÜFUSU POPULATION OF SUBDIS- TRICTS AND VILLAGES	TOPLAM TOTAL	İL VE İLÇE MERKEZLERİ AND DISTRICT CENTRES	BUCAK VE KÖYLER SUBDIS- TRICTS AND VILLAGES
TOPLAM - TOTAL	50664458	28139654	22524804	56473035	33326351	23146684	21.71	33.83	5.45
1. TRAKYA THRACE (1).....	5089197	4330127	759070	5975449	5084585	890864	32.11	32.12	32.02
2. KARADENİZ KİYİSİ BLACKSEA COAST	6649830	2424813	4225017	6827304	2731840	4095464	5.27	23.84	-6.23
3. MARMARA VE EGE KIYILARI MARMARA AND AEGEAN COAST (2).....	9832743	6505111	3327632	11698384	7962186	3736198	34.75	40.42	23.16
4. AKDENİZ KİYİSİ MEDITERRANEAN COAST	4653426	2652824	2000602	5443867	3271524	2172343	31.38	41.93	16.47
5. BATI ANADOLU WEST ANATOLIA	3539793	1706638	1833155	3864661	1959305	1905356	17.56	27.61	7.73
6. İÇ ANADOLU CENTRAL ANATOLIA ..	12192933	6722277	5470656	13096179	7668556	5427623	14.29	26.34	-1.58
7. GÜNEYDOĞU ANADOLU SOUTH EAST ANATOLIA	2251996	1260350	991646	2699776	1621283	1078493	36.27	50.37	16.79
8. DOĞU ANADOLU EAST ANATOLIA	6454540	2537514	3917026	6867415	3027072	3840343	12.40	35.28	-3.95

NOT : A) 1985 GENEL NÜFUS SAYIMI KESİN SONUÇLARI, 1990 GENEL NÜFUS SAYIMI GÜNÜNDEKİ İDARI BÖLÜNÜŞE GÖRE YENİDEN DÜZENLENMİŞTİR.

B) BÖLGELERE GİREN İLLER İÇİN TABLO 5'E BAKINIZ.
(1) İSTANBUL İLİNİN TRAKYA BÖLGESİNDE BULUNAN BAKIRKÖY, BAYRAMPAŞA, BEŞİKTAŞ, BEYOĞLU, EMİNOĞLU, EYÜP, FATİH, GAZİOSMANPAŞA, KAGITHANE, K.ÇEKMECE, SARIYER, ŞİŞLİ, ZEYTİNBURNU, B.ÇEKMECE, ÇATALCA, VE SİLİVRİ İLÇELERİ İLE ÇANAKKALE İLİNİN AYNI BÖLGEDE BULUNAN ECEBAT, GELİBOLU VE İMROZ İLÇELERİNİN NÜFUSLARI DAHİL EDİLMİŞTİR.
(2) İSTANBUL İLİNİN MARMARA BÖLGESİNDE BULUNAN ADALAR, BEYKOZ, KADIKÖY, USKÜDAR, UMRANIYE, KARTAL, PENDİK, ŞİLE VE YALOVA İLÇELERİ İLE ÇANAKKALE İLİNİN MARMARA VE EGE BÖLGESİNDE BULUNAN MERKEZ İLÇE, AYVACIK, BAYRAMIÇ, BIGA, BOZCAADA, ÇAN, EZİNE, LAPSEKİ VE YENİCE İLÇELERİNİN NÜFUSLARI DAHİLDİR.

NOTE : A) THE FINAL RESULTS OF THE 1985 GENERAL CENSUS OF POPULATION HAVE BEEN READJUSTED ACCORDING TO THE ADMINISTRATIVE DIVISION ON THE CENSUS DAY OF 1990.

B) SEE TABLE 5 FOR THE PROVINCES INCLUDED IN REGIONS.
(1) THE POPULATION OF BAKIRKÖY, BAYRAMPAŞA, BEŞİKTAŞ, BEYOĞLU, EMİNOĞLU, EYÜP, FATİH, GAZİOSMANPAŞA, KAGITHANE, K.ÇEKMECE, SARIYER, ŞİŞLİ, ZEYTİNBURNU, B.ÇEKMECE, ÇATALCA AND SİLİVRİ DISTRICTS OF İSTANBUL AND THE POPULATION OF ECEBAT, GELİBOLU AND İMROZ DISTRICTS OF ÇANAKKALE ARE INCLUDED IN THE THRACE REGION.
(2) THE POPULATION OF ADALAR (PRINCE ISLANDS), BEYKOZ, KADIKÖY, UMRANIYE, USKÜDAR, KARTAL, PENDİK, ŞİLE AND YALOVA DISTRICTS OF İSTANBUL ARE INCLUDED IN THE MARMARA REGION AND THE POPULATION OF THE CENTRAL DISTRICT, AYVACIK, BAYRAMIÇ, BIGA, BOZCAADA, ÇAN, EZİNE, LAPSEKİ AND YENİCE DISTRICTS OF ÇANAKKALE, ARE INCLUDED IN THE MARMARA AND AEGEAN REGIONS

5 - BÖLGELER VE İLLERİN SAYIM YILLARINA GÖRE NÜFUSU
POPULATION OF REGIONS AND PROVINCES BY CENSUS YEAR

İLLER PROVINCES	SAYIM YILI - CENSUS YEAR							
	1955	1960	1965	1970	1975	1980	1985	1990
GENEL TOPLAM GENERAL TOTAL	24064763	27754820	31391421	35605176	40347719	44736957	50664458	56473035
1. TRAKYA - THRACE								
TOPLAM - TOTAL	1960332	2284625	2655768	3210792	3800063	4325306	5089197	5975449
17 ÇANAKKALE (1)	51959	51140	50393	53041	50557	53477	57735	57639
22 EDİRNE	252190	276479	303234	316425	340732	363286	389638	404599
34 İSTANBUL (1)	1182256	1441054	1756374	2281249	2820388	3264393	3942005	4734857
39 KIRKLARELİ	222856	241146	258386	257131	268399	283408	297098	309512
57 TEKİRDAĞ	251071	274806	287381	302946	319987	360742	402721	468842
2. KARADENİZ - BLACK SEA								
TOPLAM - TOTAL	3881441	4451069	4960685	5401000	5783927	6225229	6652172	6827304
08 ARTVİN	176845	196301	210065	225869	228026	228997	226338	212833
14 BOLU	318219	353004	383939	403766	428704	471751	504778	536869
28 GİRESUN	334297	381453	428015	451479	463587	480083	502151	499087
37 KASTAMONU	393739	433620	441638	446601	438243	450946	450353	423611
52 ORDU	407687	469379	543863	608721	664290	713535	763857	850105
53 RİZE	211967	248930	281099	315700	336278	361258	374206	348776
54 SAKARYA	297108	361992	404078	459052	495649	548747	610500	683061
55 SAMSUN	549156	654602	755946	821183	906381	1008113	1108710	1158400
57 SİNOP	239027	249730	266069	265655	267605	276242	280140	265153
61 TRABZON	462249	532999	595782	659120	719008	731045	786194	795849
67 ZONGULDAK	491147	569059	650191	743654	836156	954512	1044945	1073560
3. MARMARA VE EGE - MARMARA AND AEGEAN								
TOPLAM - TOTAL	4229942	4877080	5479840	6194868	7188664	8423493	9834576	11698384
09 AYDIN	414564	467341	524918	564802	609869	652488	743419	824816
10 BALIKESİR	612013	670669	708342	749669	789255	853177	910282	973314
16 BURSA	598898	693894	755504	847884	961659	1148492	1324015	1603137
17 ÇANAKKALE (2)	259497	286470	299924	307723	318828	338091	359386	374624
34 İSTANBUL (2)	351566	441038	537449	737783	1084200	1477497	1900980	2574333
35 İZMİR	910496	1063490	1234667	1427173	1673966	1976763	2317829	2694770
+1 KOCAELİ	253174	297463	335518	385408	477736	596899	742245	936163
45 MANİSA	562155	657104	748545	805650	872375	941941	1050130	1154418
48 MUĞLA	267579	299611	334973	368776	400796	438145	486290	562809
4. AKDENİZ - MEDITERRANEAN								
TOPLAM - TOTAL	1721371	2062665	2407049	2794718	3368762	3934651	4653426	5443867
01 ADANA	628505	760803	902712	1035377	1240475	1485743	1725940	1934907
07 ANTALYA	357568	416130	486910	577334	669357	748706	891149	1132211
31 HATAY	363631	441209	506154	591064	744113	856271	1002252	1109754
53 İÇEL	371667	444523	511273	590943	714817	843931	1034085	1266995
(1) İSTANBUL İLİNİN TRAKYA BÖLGESİNDE BULUNAN BAKIRKÖY, BAYRAMPAŞA, BEŞİKTAŞ, BEYOĞLU, EMİNGÖNÜ, EYÜP, FATİH, GAZİOSMANPAŞA, KAĞITHANE, K.ÇEKMECE, SARIYER, ŞİŞLİ, ZEYTİNBURNU, B.ÇEKMECE, ÇATALCA VE SİLİVRİ İLÇELERİ İLE ÇANAKKALE İLİNİN AYNI BÖLGEDE BULUNAN ECEABAT, GELİBOLU VE İMROZ İLÇELERİNİN NUFUSLARI DAHİLDİR.	(1) THE POPULATION OF BAKIRKÖY, BAYRAMPAŞA, BEŞİKTAŞ, BEYOĞLU, EMİNGÖNÜ, EYÜP, FATİH, GAZİOSMANPAŞA, KAĞITHANE, K.ÇEKMECE, SARIYER, ŞİŞLİ, ZEYTİNBURNU, B.ÇEKMECE, ÇATALCA AND SİLİVRİ DISTRICTS OF İSTANBUL AND THE POPULATION OF ECEABAT, GELİBOLU AND İMROZ DISTRICTS OF ÇANAKKALE ARE INCLUDED IN THE THRACE REGION.							
(2) İSTANBUL İLİNİN MARMARA BÖLGESİNDE BULUNAN ADALAR, BEYKOZ, KADIKÖY, UMRANIYE, USKÜDAR, KARTAL, PENDİK, ŞİLE VE YALOVA İLÇELERİ İLE ÇANAKKALE İLİNİN MARMARA VE EGE BÖLGESİNDE BULUNAN MERKEZ İLÇE, AYVACIK, BAYRAMIÇ, BIGA, BOZCAADA, ÇAN, EZİNE, LAPSEKİ VE YENİCE İLÇELERİNİN NUFUSLARI DAHİLDİR.	(2) THE POPULATION OF ADALAR (PRINCE ISLANDS), BEYKOZ, KADIKÖY, UMRANIYE, USKÜDAR, KARTAL, PENDİK, ŞİLE AND YALOVA DISTRICTS OF İSTANBUL ARE INCLUDED IN THE MARMARA REGION AND THE POPULATION OF THE CENTRAL DISTRICT, AYVACIK, BAYRAMIÇ, BIGA, BOZCAADA, ÇAN, EZİNE, LAPSEKİ AND YENİCE DISTRICTS OF ÇANAKKALE ARE INCLUDED IN THE MARMARA AND AEGEAN REGION.							

6 - İLLERE GÜRE NÜFUS VE YILLIK NÜFUS ARTIŞ HIZI
POPULATION BY PROVINCE AND ANNUAL INCREASE RATE

SAYIM YILI - CENSUS YEAR

İLLER PROVINCES	1985			1990			YILLIK NÜFUS ARTIŞ HIZI ANNUAL INCREASE RATE 0/00		
	TOPLAM TOTAL	İL VE İLÇE MERKEZLERİ NÜFUSU	BUCAK VE KÖYLER NÜFUSU	TOPLAM TOTAL	İL VE İLÇE MERKEZLERİ NÜFUSU	BUCAK VE KÖYLER NÜFUSU	TOPLAM TOTAL	İL VE İLÇE MERKEZLERİ	BUCAK VE KÖYLER
		POPULATION OF PROVINCE AND DISTRICT CENTRES	POPULATION OF SUB-DIS- TRICTS AND VILLAGES		POPULATION OF PROVINCE AND DISTRICT CENTRES	POPULATION OF SUB-DIS- TRICTS AND VILLAGES		PROVINCE AND DISTRICT CENTRES	SUB-DIS- TRICTS AND VILLAGES
GENEL TOPLAM GENERAL TOTAL	50 664 458	28 139 654	22 524 804	56 473 035	33 326 351	23 146 684	21.71	33.83	5.45
01 ADANA	1 725 940	1 150 529	575 411	1 934 907	1 350 339	584 568	22.86	32.03	3.16
02 ADIYAMAN	430 728	158 093	272 635	513 131	219 304	293 827	35.01	65.46	14.97
03 AFYON	666 978	267 639	399 339	739 223	306 209	433 014	20.57	26.93	16.19
04 AĞRI	421 131	141 852	279 279	437 093	158 758	278 335	7.44	22.52	-0.68
05 AMASYA	358 289	151 296	206 993	357 191	162 544	194 647	-0.61	14.34	-12.30
06 ANKARA	2 909 946	2 512 036	397 910	3 236 626	2 836 719	399 907	21.28	24.31	1.00
07 ANTALYA	891 149	417 162	473 987	1 132 211	602 194	530 017	47.88	73.42	22.35
08 ARTVİN	226 338	62 553	163 785	212 833	66 097	146 736	-12.30	11.02	-21.98
09 AYDIN	743 643	335 707	407 936	824 816	384 711	440 105	20.72	27.25	15.18
10 BALIKESİR	910 282	414 694	495 588	973 314	468 758	504 556	13.39	24.51	3.59
11 BİLECİK	160 909	74 655	86 254	175 526	90 373	85 153	17.39	38.21	-2.57
12 BİNGÖL	243 315	69 233	174 082	250 966	86 648	164 318	6.19	44.88	-11.54
13 BITLİS	301 829	128 670	173 159	330 115	142 947	187 168	17.92	21.04	15.36
14 BOLU	504 778	176 961	327 817	536 869	203 122	333 747	12.33	27.58	3.59
15 BURDUR	248 002	116 011	131 991	254 899	129 112	125 787	5.49	21.40	-9.63
16 BURSA	1 324 015	911 591	412 424	1 603 157	1 157 805	445 352	38.26	47.82	15.35
17 CANAKKALE	417 121	148 150	268 971	432 263	168 529	263 734	7.13	25.78	-3.93
18 CANKIRI	264 850	97 222	167 628	279 129	113 855	165 274	10.50	31.59	-2.83
19 CORUM	598 695	219 057	379 638	609 863	253 804	356 059	3.70	29.45	-12.82
20 DENİZLİ	667 478	288 665	378 813	750 882	337 793	413 089	23.55	31.43	17.32
21 DIYARBAKIR	934 305	480 964	453 341	1 094 996	600 640	494 356	31.70	44.44	17.23
22 EDİRNE	389 638	183 033	206 605	404 599	210 421	194 178	7.54	27.89	-12.41
23 ELAZIĞ	483 715	248 984	234 731	498 225	272 790	225 435	5.91	18.26	-8.08
24 ERZİNCAN	300 072	125 077	174 995	299 251	144 144	155 107	-0.55	28.38	-24.13
25 ERZURUM	856 175	368 357	487 818	848 201	400 348	447 853	-1.87	16.66	-17.10
26 ESKİŞEHİR	597 104	425 232	171 872	641 057	477 436	163 621	14.21	23.16	-9.84
27 GAZİANTEP	966 918	651 713	315 205	1 140 594	821 127	319 467	33.04	46.21	2.69
28 GİRESUN	499 809	182 883	316 926	499 087	219 114	279 973	-0.29	36.15	-24.80
29 GÜMÜŞHANE	176 835	48 257	128 578	169 375	58 996	110 379	-8.62	40.19	-30.52
30 HAKKARİ	138 707	46 524	92 183	172 479	71 099	101 380	43.58	84.82	19.02
31 HATAY	1 002 252	480 862	521 390	1 109 754	531 707	578 047	20.38	28.10	20.63
32 İSPARTA	382 844	192 528	190 316	434 771	229 574	205 197	25.44	35.20	15.06
33 İÇEL	1 034 085	604 271	429 814	1 266 995	787 284	479 711	40.63	52.91	21.97
34 İSTANBUL	5 842 985	5 572 218	270 767	7 309 190	6 753 929	555 261	44.78	38.47	143.64
35 İZMİR	2 317 829	1 809 924	507 905	2 694 770	2 134 816	559 954	30.14	33.02	19.51
36 KARS	722 431	199 935	522 496	662 155	209 463	452 692	-17.42	9.31	-28.68
37 KASTAMONU	450 353	138 940	311 413	423 611	148 710	274 901	-12.24	13.59	-24.94
38 KAYSERİ	844 060	530 375	313 685	943 484	604 072	339 412	17.59	26.02	3.40
39 KIRKLARELİ	297 098	134 780	162 318	309 512	149 532	159 980	8.19	20.77	-2.90
40 KIRŞEHİR	260 592	112 012	148 580	256 862	126 406	130 456	-2.88	24.18	-26.02
41 KOCAELİ	742 245	460 337	281 908	936 163	582 559	353 604	46.42	47.09	45.32
42 KONYA	1 560 375	835 751	724 624	1 750 303	963 128	787 175	22.97	28.37	16.56
43 KUTAHYA	545 217	215 830	329 387	578 020	241 999	336 021	11.68	22.89	3.99
44 MALATYA	665 809	324 672	341 137	702 055	379 188	322 867	10.60	31.04	-11.01
45 MAMİSA	1 048 297	506 395	541 902	1 154 418	590 374	564 044	19.29	30.69	8.01
46 K. MARAŞ	840 044	363 084	476 960	892 952	407 215	485 737	12.22	22.94	3.65
47 MARDİN	490 044	201 453	288 591	557 727	249 032	308 695	25.87	42.41	13.47
48 MUĞLA	486 066	149 788	336 278	562 809	186 397	376 412	29.32	43.73	22.55
49 MUŞ	339 492	90 178	249 314	376 543	101 154	275 389	20.72	22.97	19.89
50 NEVŞEHİR	277 693	96 704	180 989	289 509	112 955	176 554	8.33	31.07	-4.96
51 NİĞDE	287 997	85 453	202 544	305 861	97 286	208 575	12.04	25.94	5.87
52 ORDU	766 348	269 753	496 595	830 105	336 820	493 285	15.98	44.41	-1.34
53 RİZE	374 206	128 554	245 652	348 776	133 370	215 406	-14.08	7.36	-26.28
54 SAKARYA	610 500	259 617	350 883	683 061	297 759	385 302	22.46	27.42	18.71
55 SAMSUN	1 104 219	470 617	633 602	1 158 400	525 305	633 095	9.22	21.99	-0.79
56 SİİRT	228 681	90 885	137 796	243 435	110 139	133 296	12.50	38.43	-6.64
57 SİNOP	280 140	74 217	205 923	265 153	86 314	178 839	-11.00	30.20	-28.20
58 SİVAS	771 555	329 043	442 512	767 481	381 947	385 534	-1.06	29.82	-27.57
59 TEKİRDAĞ	402 721	208 621	194 100	468 842	258 940	209 902	30.40	43.22	15.45
60 YOKAT	679 638	260 766	418 872	719 251	308 304	410 947	11.33	33.49	-3.82
61 TRABZON	786 194	273 794	512 400	795 849	303 612	492 237	2.44	20.67	-8.03
62 TUNCELİ	150 139	43 572	106 567	133 143	50 799	82 344	-24.03	30.69	-31.57
63 SANLIURFA	795 034	407 184	387 850	1 001 455	551 124	450 331	46.16	60.54	29.87
64 UŞAK	271 261	126 078	145 183	290 283	146 809	143 474	13.55	30.45	-2.37
65 VAN	547 216	201 162	346 054	637 433	258 967	378 466	30.52	50.52	17.91
66 YOZGAT	545 301	173 961	371 340	579 150	208 183	370 967	12.04	35.92	-0.20
67 ZONGULDAK	1 044 945	386 924	658 021	1 073 560	411 617	661 943	5.40	12.37	1.19
68 AKSARAY	303 144	123 322	179 822	326 399	144 217	182 182	14.78	31.30	2.61
69 BAYBURT	109 260	34 194	75 066	107 330	41 295	66 035	-3.56	37.74	-25.64
70 KARAMAN	208 959	92 200	116 759	217 536	106 051	111 485	8.05	27.99	-9.24
71 KIRIKKALE	365 258	257 230	108 028	349 396	243 378	106 018	-8.88	-11.07	-3.76
72 BATMAN	285 423	146 413	139 010	344 649	193 621	151 028	37.72	55.89	16.61
73 SİRNAK	215 614	73 257	142 357	262 006	125 264	136 742	38.98	107.29	-8.05

NOT : 1985 GENEL NÜFUS SAYIMININ KESİN SONUÇLARI 1990 GENEL NÜFUS SAYIMI GÜNÜNDEKİ İDARİ BULUNUŞE GÜRE YENİDEN DÜZENLENMİŞTİR.

NOTE : THE FINAL RESULTS OF THE 1985 GENERAL CENSUS OF POPULATION HAVE BEEN READJUSTED ACCORDING TO THE ADMINISTRATIVE DIVISION ON THE CENSUS DAY OF 1990.

7 - İLLERİN NÜFUS BÜYÜKLÜĞÜNE GÖRE SIRALANIŞI
VE YILLIK NÜFUS ARTIŞ HIZI
ORDER OF PROVINCES BY POPULATION
AND ANNUAL INCREASE RATE

BÜYÜKLÜK SIRA NO	İLLER PROVINCES	KESİN SONUÇLAR 1990 FINAL RESULTS	KESİN SONUÇLAR 1985 FINAL RESULTS	YILLIK NÜFUS ARTIŞ HIZI ANNUAL INCREASE RATE 0/00
	GENEL TOPLAM GENEL TOPLAM	56473035	50664458	21.71
1	İSTANBUL	7309190	5842985	44.78
2	ANKARA	3236626	2909946	21.28
3	İZMİR	2694770	2317829	30.14
4	ADANA	1934907	1725940	22.86
5	KONYA	1750303	1560375	22.97
6	BURSA	1603137	1324015	38.26
7	İÇEL	1266995	1034085	40.63
8	SAMSUN	1158400	1106219	9.22
9	MANİSA	1154418	1048297	19.29
10	GAZİANTEP	1140594	966918	33.04
11	ANTALYA	1132211	891149	47.88
12	HATAY	1109754	1002252	20.38
13	DIYARBAKIR	1094996	934505	31.70
14	ZONGULDAK	1073560	1044945	5.40
15	ŞANLIURFA	1001495	795034	46.16
16	BALIKESİR	973314	910282	13.39
17	KAYSERİ	943484	864060	17.59
18	KOCAELİ	936163	742245	46.42
19	K.MARAŞ	892952	840044	12.22
20	ERZURUM	848201	856175	-1.87
21	ORDU	830105	766348	15.98
22	AYDIN	824816	743643	20.72
23	TRABZON	795849	786194	2.44
24	SİVAS	767481	771555	-1.06
25	DENİZLİ	750882	667478	23.55
26	AFYON	739223	666978	20.57
27	TOKAT	719251	679638	11.33
28	MALATYA	702055	665809	10.60
29	SAKARYA	683061	610500	22.46
30	KARS	662155	722431	-17.42
31	ESKİŞEHİR	641057	597104	14.21
32	VAN	637433	547216	30.52
33	ÇORUM	609863	598695	3.70
34	YOZGAT	579150	545301	12.04
35	KUTAHYA	578020	545217	11.68
36	MUGLA	562809	486066	29.32
37	HARDIN	557727	490044	25.87
38	BOLU	536869	504778	12.33
39	ADYAMAN	513131	430728	35.01
40	GİRESUN	499087	499809	-0.29
41	ELAZIĞ	498225	483715	5.91
42	TEKİRDAĞ	468842	402721	30.40
43	AĞRI	437093	421131	7.44
44	İSPARTA	434771	382844	25.44
45	ÇANAKKALE	432263	417121	7.13
46	KASTAMONU	423611	450353	-12.24
47	EDİRNE	404599	389638	7.54
48	MUŞ	376543	339492	20.72
49	AMASYA	357191	358289	-0.61
50	KIRIKKALE	349396	365258	-8.88
51	RİZE	348776	374206	-14.08
52	BATMAN	344669	285423	37.72
53	BİTLİS	330115	301829	17.92
54	AKSARAY	326399	303144	14.78
55	KIRKLARELİ	309512	297098	8.19
56	NİĞDE	305861	287997	12.04
57	ERZİNCAN	299251	300072	-0.55
58	UŞAK	290283	271261	13.55
59	NEVŞEHİR	289509	277693	8.33
60	ÇANKIRI	279129	264850	10.50
61	SİNOP	265153	280140	-11.00
62	ŞİRNAK	262006	215614	38.98
63	KIRŞEHİR	256862	260592	-2.88
64	BURDUR	254899	248002	5.49
65	BİNGÖL	250966	243315	6.19
66	SİİRT	243435	228681	12.50
67	KARAMAN	217536	208959	8.05
68	ARTVIN	212833	226338	-12.30
69	BİLEÇİK	175526	160909	17.39
70	HAKKARİ	172479	138707	43.58
71	GÜMÜŞHANE	169375	176835	-8.62
72	TUNCELİ	133143	150139	-24.03
73	BAYBURT	107330	109260	-3.56

NOT : 1985 GENEL NÜFUS SAYIMININ KESİN SONUÇLARI, 1990 GENEL NÜFUS SAYIMI GÜNÜNDEKİ İDARİ BÖLÜNÜŞE GÖRE YENİDEN DÜZENLENMİŞTİR.

NOTE : THE FINAL RESULTS OF THE 1985 GENERAL CENSUS OF POPULATION HAVE BEEN READJUSTED ACCORDING TO THE ADMINISTRATIVE DIVISION ON THE CENSUS DAY OF 1990.

8 - İL MERKEZLERİNİN NÜFUS BÜYÜKLÜĞÜNE
GÖRE SIRALANIŞI VE YILLIK NÜFUS ARTIŞ HIZI
ORDER OF PROVINCE CENTRES
BY POPULATION AND ANNUAL INCREASE RATE

BÜYÜKLÜK SIRA NO	İL MERKEZ BELEDİYELERİ PROVINCE CENTRE MUNICIPALITIES	KESİN SONUÇLAR 1990 FINAL RESULTS	KESİN SONUÇLAR 1985 FINAL RESULTS	YILLIK NÜFUS ARTIŞ HIZI ANNUAL INCREASE RATE 0/00
	GENEL TOPLAM GENEL TOPLAM	22152445	18741803	33.44
1	İSTANBUL	6620241	5475982	37.95
2	ANKARA	2359471	2285904	22.61
3	İZMİR	1757414	1489772	33.04
4	ADANA	916150	763769	36.38
5	BURSA	834576	656259	48.07
6	GAZİANTEP	603434	478635	46.34
7	KONYA	513346	439181	31.21
8	MERSİN	422357	316186	57.90
9	KAYSERİ	421362	380838	20.22
10	ESKİŞEHİR	413082	366765	23.78
11	DIYARBAKIR	381144	305940	43.96
12	ANTALYA	378208	261114	74.10
13	SAMSUN	303979	275480	19.69
14	MALATYA	281776	237431	34.25
15	ŞANLIURFA	276528	194969	69.89
16	İZMİT	256882	233338	19.23
17	ERZURUM	242391	232324	8.48
18	K.MARAŞ	228129	210371	16.21
19	SİVAS	221512	198553	21.88
20	ELAZIĞ	204603	182296	23.09
21	DENİZLİ	204118	169130	37.61
22	KIRIKKALE	185431	208018	-22.99
23	ADAPAZARI	171225	153071	22.42
24	BALIKESİR	170589	149989	25.74
25	MANİSA	158928	127012	44.83
26	VAN	153111	110653	64.95
27	BATMAN	147347	110036	58.40
28	TRABZON	143941	142008	2.70
29	KUTAHYA	130944	118773	19.51
30	ANTAKYA	123871	107821	27.75
31	ÇORUM	116810	96725	37.74
32	ZONGULDAK	116725	117879	-1.97
33	İSPARTA	112117	101215	20.46
34	AYDIN	107011	90449	33.63
35	UŞAK	105270	88267	35.23
36	EDİRNE	102345	86909	32.70
37	ORDU	102107	80828	46.74
38	ADYAMAN	100045	71644	66.78
39	AFYON	95643	87033	18.87
40	ERZİNCAN	91772	82616	21.02
41	AKSARAY	90698	81056	22.48
42	TOKAT	83058	73008	25.79
43	TEKİRDAĞ	80442	63215	48.20
44	KARS	78455	69293	24.84
45	KARAMAN	76525	64735	33.46
46	KIRŞEHİR	73538	64754	25.44
47	SİİRT	68320	55234	42.52
48	GİRESUN	67604	55887	38.07
49	BOLU	60789	50288	37.93
50	AĞRI	58038	54492	12.61
51	AMASYA	57288	53431	13.94
52	BURDUR	56432	53995	8.83
53	NİĞDE	55035	49068	22.95
54	ÇANAKKALE	53995	48059	23.29
55	HARDIN	53005	44085	36.85
56	NEVŞEHİR	52719	46929	33.27
57	RİZE	52031	50221	7.08
58	KASTAMONU	51540	46986	18.58
59	YOZGAT	50335	43688	28.33
60	ÇANKIRI	45496	41420	18.77
61	MUŞ	44019	42159	8.63
62	KIRKLARELİ	43017	40881	10.19
63	BİNGÖL	41590	34024	40.16
64	BİTLİS	38130	36073	11.09
65	MUGLA	35605	31279	25.91
66	BAYBURT	33677	28068	36.44
67	HAKKARİ	30407	20754	76.39
68	GÜMÜŞHANE	26014	22067	32.91
69	SİNOP	25537	23148	19.64
70	ŞİRNAK	25059	12141	144.93
71	TUNCELİ	24513	18958	51.40
72	BİLEÇİK	23273	18506	45.84
73	ARTVIN	20306	18720	16.26

NOT : 1985 GENEL NÜFUS SAYIMININ KESİN SONUÇLARI, 1990 GENEL NÜFUS SAYIMI GÜNÜNDEKİ İDARİ BÖLÜNÜŞE GÖRE YENİDEN DÜZENLENMİŞTİR.

NOTE : THE FINAL RESULTS OF THE 1985 GENERAL CENSUS OF POPULATION HAVE BEEN READJUSTED ACCORDING TO THE ADMINISTRATIVE DIVISION ON THE CENSUS DAY OF 1990. COVERS POPULATION OF DISTRICT CENTRES WITHIN THE BOUNDARIES OF METROPOLITAN MUNICIPALITIES OF İSTANBUL, ANKARA, İZMİR, ADANA, BURSA, GAZİANTEP, KONYA AND KAYSERİ.

9 - İLLERİN NÜFUSLARI, YÜZÖLÇÜMÜ VE NÜFUS YOĞUNLUĞU

POPULATION OF PROVINCES, AREA AND POPULATION DENSITY

İLLER PROVINCES	NÜFUS - POPULATION		YÜZÖLÇÜMÜ AREA KM2 (1)	NÜFUS YOĞUNLUĞU POPULATION DENSITY	
	1985	1990		1985	1990
GENEL TOPLAM GENERAL TOTAL	50664458	56473035	774815	65	73
ADANA	1725940	1934907	17253	100	112
ADİYAMAN	430728	513131	7614	57	67
AFYON	666978	739223	14230	47	52
AĞRI	421131	437093	11376	37	38
AMASYA	358289	357191	5520	65	65
ANKARA (2)	2909946	3236626	25706	113	126
ANTALYA	891149	1132211	20591	43	55
ARTVİN	226338	212833	7436	30	29
AYDIN	743643	824816	8007	93	103
BALIKESİR	910282	973314	14292	64	68
BİLECİK	160909	175526	4307	37	41
BİNGÖL	243315	250966	8125	30	31
BİTLİS	301829	330115	6707	45	49
BOLU	504778	536869	11051	46	49
BURDUR	248002	254899	6887	36	37
BURSA	1324015	1603137	11043	120	145
ÇANAKKALE	417121	432263	9737	43	44
ÇANKIRI	264850	279129	8454	31	33
ÇORUM	598695	609863	12820	47	48
DENİZLİ	667478	750882	11868	56	63
DIYARBAKIR	934505	1094996	15355	61	71
EDİRNE	389638	404599	6276	62	64
ELAZIĞ	483715	498225	9153	53	54
ERZİNCAN	300072	299251	11903	25	25
ERZURUM	856175	848201	25066	34	34
ESKİŞEHİR	597104	641057	13652	44	47
GAZİANTEP	966918	1140594	7642	127	149
GİRESUN	499809	499087	6934	72	72
GÜMÜŞHANE (2)	176835	169375	6575	27	26
HAKKARİ (2)	138707	172479	7121	19	24
HATAY	1002252	1109754	5403	185	205
ISPARTA	382844	434771	8933	43	49
İÇEL	1034085	1266995	15853	65	80
İSTANBUL	5842985	7309190	5712	1023	1280
İZMİR	2317829	2694770	11973	194	225
KARS	722431	662155	18557	39	36
KASTAMONU	450353	423611	13108	34	32
KAYSERİ	864060	943484	16917	51	56
KIRKLARELİ	297098	309512	6550	45	47
KİRŞEHİR	260592	256862	6570	40	39
KOCAELİ	742245	936163	3626	205	258
KONYA (2)	1560375	1750303	38257	41	46
KUTAHYA	545217	578020	11875	46	49
MALATYA	665809	702055	12313	54	57
MANİSA	1048297	1154418	13810	76	84
K.MARAŞ	840044	892952	14327	59	62
MARDİN (2)	490044	557727	8891	55	63
MUĞLA	486066	562809	13338	36	42
MUŞ	339492	376543	8196	41	46
NEVŞEHİR	277693	289509	5467	51	53
NİĞDE (2)	287997	305861	7312	39	42
ORDU	766348	830105	6001	128	138
RİZE	374206	348776	3920	95	89
SAKARYA	610500	683061	4817	127	142
SAMSUN	1106219	1158400	9579	115	121
SİİRT (2)	228681	243435	5406	42	45
SİNOP	280140	265153	5862	48	45
SİVAS	771555	767481	28488	27	27
TEKİRDAĞ	402721	468842	6218	65	75
TOKAT	679638	719251	9958	68	72
TRABZON	786194	795849	4685	168	170
TUNCELİ	150139	133143	7774	19	17
ŞANLIURFA	795034	1001455	18584	43	54
UŞAK	271261	290283	5341	51	54
VAN	547216	637433	19069	29	33
YOZGAT	545301	579150	14123	39	41
ZONGULDAK	1044945	1073560	8629	121	124
AKSARAY (2)	303144	326399	7626	40	43
BAYBURT (2)	109260	107330	3652	30	29
KARAMAN (2)	208959	217536	9163	23	24
KIRIKKALE (2)	365258	349396	4365	84	80
BATMAN (2)	285423	344669	4694	61	73
ŞIRNAK (2)	215614	262006	7172	30	37

NOT: 1985 GENEL NÜFUS SAYIMININ KESİN SONUÇLARI, 1990 GENEL NÜFUS SAYIMI GÜNÜNDEKİ İDARİ BÖLÜNÜŞE GÖRE YENİDEN DÜZENLENMİŞTİR.

(1) YÜZÖLÇÜMLER HARİTA GENEL MÜDÜRLÜĞÜNCE HESAPLANMIŞTIR.

(2) YÜZÖLÇÜMLER İLLERDEN ALINAN BİLGİLERE GÖRE ENSTİTÜMÜZDE HESAPLANMIŞTIR.

NOTE: THE FINAL RESULTS OF THE 1985 GENERAL CENSUS OF POPULATION HAVE BEEN READJUSTED ACCORDING TO THE ADMINISTRATIVE DIVISION ON THE CENSUS DAY OF 1990.

(1) THE AREA OF TURKEY IS CALCULATED BY THE GENERAL DIRECTORATE OF CARTOGRAPHY.

(2) ON THE BASIS OF INFORMATION SUPPLIED BY PROVINCES, PROVINCIAL AREAS ARE CALCULATED AT THE SIS.

10 - 1990 GENEL NÜFUS SAYIMINA GÜRE 10000 VE DAHA FAZLA NÜFUSLU İDARİ BİRİMLERİN SAYIM YILLARINA GÜRE NÜFUSLARI

POPULATION OF LOCALITIES WITH 10000 OR MORE INHABITANTS ACCORDING TO THE 1990 POPULATION CENSUS COMPARED TO PREVIOUS CENSUSES

İDARİ BİRİMLER LOCALITIES	SAYIM YILI - CENSUS YEAR							
	1955	1960	1965	1970	1975	1980	1985	1990
GENEL TOPLAM GENERAL TOTAL	6770578	8476758	10376066	13193504	16350659	19164512	26418247	31804551

NÜFUSU 500.001 VE DAHA FAZLA OLAN İDARİ BİRİMLER - LOCALITIES WITH 500.001 OR MORE INHABITANTS

TOPLAM - TOTAL	1955	1960	1965	1970	1975	1980	1985	1990
1. İSTANBUL (5)	1268771	1466535	1742978	2132407	2547364	2772708	3475982	4620241
2. ANKARA (2)	451241	650067	905660	1236152	1701004	1877755	2235035	2559471
3. İZMİR (6)	296559	360829	411626	520832	636834	757854	1489772	1757414
4. ADANA (1)	168628	231548	289919	347454	475384	574515	777554	916150
5. BURSA (3)	128875	153866	211644	275953	346103	445113	612510	834576
6. GAZİANTEP (4)	96678	124097	160152	227652	300882	374290	478655	603434
7. KONYA (8)	92236	119841	157934	200464	246727	329139	439181	513346

NÜFUSU 100.001 - 500.000 OLAN İDARİ BİRİMLER - LOCALITIES WITH 100.001 - 500.000 INHABITANTS

TOPLAM - TOTAL	1955	1960	1965	1970	1975	1980	1985	1990
1. MERSİN İÇEL	50104	68485	86692	112982	152236	216308	314350	422357
2. KAYSERİ (7)	82405	102596	126653	160985	207037	281320	373937	421362
3. MERKEZ ESKİŞEHİR	120092	153096	173882	216373	259952	309431	366765	413082
4. MERKEZ DIYARBAKIR	61224	79888	102653	149566	169535	235617	305960	381144
5. MERKEZ ANTALYA	35283	50908	71833	95616	130774	173501	261114	378208
6. MERKEZ SAMSUN	62629	87688	107510	134061	168478	198749	240674	303979
7. MERKEZ MALATYA	64519	83692	104428	128841	154505	179074	243138	281776
8. MERKEZ ŞANLIURFA	48296	59863	73498	100654	132934	147488	194969	276528
9. İZMİT KOCAELİ	55507	73488	89547	120694	165483	190423	233358	256882
10. MERKEZ ERZURUM	75371	90069	105317	133444	162973	190241	246053	242391
11. MERKEZ K. MARAŞ	42962	54447	63284	110761	135782	178557	210371	228129
12. MERKEZ SİVAS	66843	93368	108320	133979	149201	172864	198553	221512
13. MERKEZ ELAZIĞ	41667	60289	78605	107366	131415	142983	182296	204603
14. MERKEZ DENİZLİ	29909	48925	64331	82372	106902	135373	169130	204118
15. TARSUS İÇEL	39182	51184	57737	74510	102186	121074	146502	187508
16. MERKEZ KIRIKKALE	27807	42904	57669	91658	137874	178401	208018	185431
17. MERKEZ SAKARYA	55622	79420	86124	101283	114130	130977	152291	171225
18. MERKEZ BALIKESİR	45685	61745	69341	85004	99443	124051	149989	170589
19. GEBZE KOCAELİ	5812	8018	9269	18773	33110	58318	92592	159116
20. MERKEZ MANİSA	44769	59675	69711	72276	78114	94167	127012	158928
21. İSKENDERUN HATAY	46580	62061	69382	79297	107437	124824	152096	154807
22. MERKEZ VAN	17254	22043	31431	46751	63663	92801	110653	153111
23. MERKEZ BATMAN	4713	12401	24990	44991	64384	86172	110036	147347
24. MERKEZ TRABZON	42110	53039	65516	80795	97210	108403	142008	143941
25. MERKEZ KÜTAHYA	27174	39663	49301	62222	82442	99436	118773	130944
26. MERKEZ HATAY	38138	45674	57855	66520	77518	94942	107821	123871
27. OSMANİYE ADANA	19108	27451	34027	46355	61581	84212	103824	122307
28. MERKEZ ÇORUM	25765	34726	41574	54576	64852	75726	96725	116810
29. MERKEZ ZONGULDAK	47589	54010	55404	77135	90221	109044	117879	116725
30. MERKEZ İSPARTA	24567	35981	42901	50905	62870	86475	101215	112117
31. MERKEZ AYDIN	27391	35527	43483	50566	59579	74021	90449	107011
32. KARABÜK ZONGULDAK	15624	31440	46169	64999	69182	84137	94818	105373
33. MERKEZ UŞAK	23496	29021	35517	46392	58578	71469	88267	105270
34. MERKEZ EDİRNE	33325	39410	46091	53806	63001	71914	86909	102345
35. MERKEZ ORDU	14933	20029	27303	38483	47481	52785	80828	102107
36. MERKEZ ADIYAMAN	13966	16487	22153	31263	43782	53219	71644	100045

NÜFUSU 50.001 - 100.000 OLAN İDARİ BİRİMLER - LOCALITIES WITH 50.001 - 100.000 INHABITANTS

TOPLAM - TOTAL	1955	1960	1965	1970	1975	1980	1985	1990
1. MERKEZ AFYON	31237	38394	44026	53497	60150	74562	87033	95643
2. MERKEZ ERZİNCAN	24013	36420	45197	58352	60351	70982	82616	91772
3. MERKEZ AKSARAY	14345	19979	24414	30138	45564	62927	81056	90698
4. CEYHAN ADANA	23408	31592	41124	51183	62909	57307	72624	85308
5. MERKEZ TOKAT	26661	32654	37368	44110	48588	60855	73008	83058

- NOT : 10.000 VE DAHA FAZLA NÜFUSLU YERLER 1990 GENEL NÜFUS SAYIMINA GÜRE SIRALANMIŞTIR.
- ADANA BELEDİYE SINIRLARI İÇİNDEKİ SEYHAN VE YÜREĞİR İLÇE MERKEZLERİNİ KAPSAMAKTADIR.
 - ANKARA BELEDİYE SINIRLARI İÇİNDEKİ ALTINDAĞ, ÇANKAYA, ETİMESGÜT, KEÇİÖREN, MAMAK, SINCAN, YENİMAHALLE İLÇE MERKEZLERİNİ KAPSAMAKTADIR.
 - BURSA BELEDİYE SINIRLARI İÇİNDEKİ NİLÜFER, OSMANGAZİ, YILDIRIM İLÇE MERKEZLERİNİ KAPSAMAKTADIR.
 - GAZİANTEP BELEDİYE SINIRLARI İÇİNDEKİ ŞAHİNBÖY, ŞEHİTKAMİL İLÇE MERKEZLERİNİ KAPSAMAKTADIR.
 - İSTANBUL BELEDİYE SINIRLARI İÇİNDEKİ ADALAR, BAKIRKÖY, BAYRAMPAŞA, BEŞİKTAŞ, BEYKÖZ, BEYOĞLU, EMİNNÖNÜ, EYÜP, FATİH, GAZİOSMANPAŞA, KADIKÖY, KABAĞCIHAN, KARTAL, K.ÇEKMECE, PENDİK, SARIYER, ŞİŞLİ, ÜMRANİYE, USKÜDAR, ZEYTİNBURNU İLÇE MERKEZLERİNİ KAPSAMAKTADIR.
 - İZMİR BELEDİYE SINIRLARI İÇİNDEKİ BORNOVA, BUCA, KARŞIYAKA, KONAK İLÇE MERKEZLERİNİ KAPSAMAKTADIR.
 - KAYSERİ BELEDİYE SINIRLARI İÇİNDEKİ KOCASINAN, MELİKGAZİ İLÇE MERKEZLERİNİ KAPSAMAKTADIR.
 - KONYA BELEDİYE SINIRLARI İÇİNDEKİ KARATAY, MERAM, SELÇUKLU İLÇE MERKEZLERİNİ KAPSAMAKTADIR.

- NOTE : LOCALITIES WITH 10.000 OR MORE INHABITANTS ARE LISTED ACCORDING TO 1990 GENERAL CENSUS OF POPULATION.
- COVERS POPULATION OF SEYHAN AND YÜREĞİR DISTRICTS WITHIN ADANA MUNICIPAL BOUNDARIES.
 - COVERS POPULATION OF ALTINDAĞ, ÇANKAYA, ETİMESGÜT, KEÇİÖREN, MAMAK, SINCAN, YENİMAHALLE DISTRICTS WITHIN ANKARA MUNICIPAL BOUNDARIES.
 - COVERS POPULATION OF NİLÜFER, OSMANGAZİ, YILDIRIM DISTRICTS WITHIN BURSA MUNICIPAL BOUNDARIES.
 - COVERS POPULATION OF ŞAHİNBÖY, ŞEHİTKAMİL DISTRICTS WITHIN GAZİANTEP MUNICIPAL BOUNDARIES.
 - COVERS POPULATION OF ADALAR, BAKIRKÖY, BAYRAMPAŞA, BEŞİKTAŞ, BEYKÖZ, BEYOĞLU, EMİNNÖNÜ, EYÜP, FATİH, GAZİOSMANPAŞA, KADIKÖY, KABAĞCIHAN, KARTAL, K.ÇEKMECE, PENDİK, SARIYER, ŞİŞLİ, ÜMRANİYE, USKÜDAR, ZEYTİNBURNU DISTRICTS WITHIN İSTANBUL MUNICIPAL BOUNDARIES.
 - COVERS POPULATION OF BORNOVA, BUCA, KARŞIYAKA, KONAK DISTRICTS WITHIN İZMİR MUNICIPAL BOUNDARIES.
 - COVERS POPULATION OF KOCASINAN, MELİKGAZİ DISTRICTS WITHIN KAYSERİ MUNICIPAL BOUNDARIES.
 - COVERS POPULATION OF KARATAY, MERAM, SELÇUKLU DISTRICTS WITHIN KONYA MUNICIPAL BOUNDARIES.

10 - 1990 GENEL NÜFUS SAYIMINA GÖRE 10000 VE DAHA FAZLA NÜFUSLU İDARİ BİRİMLERİN SAYIM YILLARINA GÖRE NÜFUSLARI

POPULATION OF LOCALITIES WITH 10000 OR MORE INHABITANTS ACCORDING TO THE 1990 POPULATION CENSUS COMPARED TO PREVIOUS CENSUSES

İDARİ BİRİMLER		SAYIM YILI - CENSUS YEAR							
LOCALITIES		1955	1960	1965	1970	1975	1980	1985	1990
6. KİLİS	GAZİANTEP	29964	33005	38095	43438	54055	58335	59876	82882
7. SULTANBEYLİ (B)	İSTANBUL	-	433	499	1105	1804	2431	3741	82298
8. MERKEZ	TEKİRDAĞ	17957	23987	27069	35387	41257	52093	63215	80442
9. NAZİLLİ	AYDIN	31487	36660	41330	45159	52176	60003	77627	80277
10. MERKEZ	KARS	31143	32141	41376	53338	54892	58799	69293	78455
11. BÂNDIRMA	BALIKESİR	25637	28880	33116	39525	45752	53497	70137	77444
12. MERKEZ	KARAMAN	17215	21668	26051	35056	43759	51208	64735	76525
13. ÇORLU	TEKİRDAĞ	16966	21983	27187	32018	40134	47086	59107	74681
14. EREĞLİ	KONYA	24123	31935	38362	46727	50354	56931	68749	74283
15. AKHİSAR	MANİSA	29875	39831	46167	48796	53357	61491	68553	73944
16. TURGUTLU	MANİSA	27300	31439	35674	40986	47009	55396	65740	73634
17. MERKEZ	KİRŞEHİR	16584	20248	24861	33173	41415	49913	64754	73538
18. İNEGÖL	BURSA	19450	25297	27777	31871	37805	45237	54659	71120
19. SALİMLİ	MANİSA	17963	24109	28909	34878	45514	51826	63759	70861
20. ESENYURT (B)	İSTANBUL	531	981	1410	923	1631	6636	21290	70280
21. KIRIKHAN	HATAY	9519	15219	23405	31046	38118	49891	52780	68601
22. TURHAL	TOKAT	13096	17124	22658	28948	39170	46864	60097	68384
23. MERKEZ	SİİRT	20819	22944	25480	29544	35654	42291	53884	68320
24. MERKEZ	GİRESUN	15248	19902	25331	32522	38236	45690	55887	67604
25. YALOVA	İSTANBUL	6610	11318	14241	17689	27289	41823	53857	65823
26. KÜRFEZ	KOCAELİ	1385	1993	3312	7581	23042	35407	48420	65786
27. BAFRA	SAMSUN	17557	20759	26239	28950	34288	50213	53482	65600
28. GÖLCÜK	KOCAELİ	13789	18764	21544	29774	33279	45950	56087	64911
29. EREĞLİ	ZONGULDAK	7878	8812	18978	28904	45992	50105	54837	63987
30. SİVEREK	ŞANLIURFA	21099	26134	27527	34146	40990	29464	48333	63049
31. DÜZCE	BOLU	12612	18344	22274	28209	32129	37858	45077	61878
32. MERKEZ	BOLU	12271	13745	21700	26944	32812	38283	50288	60789
33. POLATLI	ANKARA	16238	20169	22558	32326	35267	43530	52737	60158
34. KIZILTEPE	MARDİN	4501	6379	9589	16376	21531	30445	40852	60134
35. SİLVAH	DIYARBAKIR	5715	6492	12158	18592	29599	43624	45825	59865
36. NİZİP	GAZİANTEP	15331	19336	22675	30219	36190	38967	50067	58604
37. MERKEZ	AĞRI	17079	19776	24168	29577	35284	40532	54492	58038
38. VİRANŞEHİR	ŞANLIURFA	5096	7026	11063	17850	26244	40820	45329	57461
39. MERKEZ	AMASYA	17560	28525	34168	36646	41496	48066	53431	57288
40. MERKEZ	BURDUR	18719	25271	29268	32746	36633	44630	53995	56432
41. KADIRLI	ADANA	7122	10964	15926	28109	34779	40643	47609	55061
42. MERKEZ	NİĞDE	14993	18042	21663	26936	31844	39835	49068	55035
43. ELBİSTAN	K. MARAŞ	8496	10282	13492	17859	26048	35437	48756	54741
44. KOZAN	ADANA	11356	15159	20236	26097	32045	42462	50324	54451
45. TATVAN	BİTLİS	3825	6533	10786	20198	29271	40296	51906	54071
46. MERKEZ	ÇANAKKALE	16041	19391	22789	27042	30788	39979	48059	53995
47. DARICA (BM) (B)	KOCAELİ	3813	4713	4952	6560	10602	23905	33551	53560
48. MERKEZ	MARDİN	24379	28382	30974	33740	36629	39137	44085	53005
49. MERKEZ	NEVŞEHİR	16799	18662	21121	25685	30203	37161	50204	52719
50. ALANYA	ANTALYA	8049	10129	12436	15011	18520	22190	28735	32460
51. LULEBURGAZ	KIRKILARELİ	18252	22362	25667	27808	32401	35689	43420	52384
52. MERKEZ	RİZE	17871	22181	26989	30532	36044	43407	50221	52031
53. AKŞEHİR	KONYA	15362	20566	25269	32591	35544	40312	45320	51746
54. ÜDEMiŞ	İZMİR	25280	28482	30580	34630	37364	40736	47475	51620
55. MERKEZ	KASTAMONU	15644	20307	23485	29338	29993	35464	46986	51560
56. SÖKE	AYDIN	21343	23593	27558	30000	35407	37413	44556	50866
57. MERKEZ	YOZGAT	14783	18305	23081	27047	32501	36349	43666	50335
58. GENLİK	BURSA	10244	12640	15716	16915	20704	26849	36693	50237
59. CİZRE	ŞIRNAK	5646	6473	8662	11137	15557	20003	29496	50023

NÜFUSU 25.001 - 50.000 OLAN İDARİ BİRİMLER - LOCALITIES WITH 25.001 - 50.000 INHABITANTS

TOPLAM - TOTAL		779349	948431	1150747	1451263	1773620	2076090	2536029	3113337
1. SOMA	MANİSA	10256	13200	18633	21387	23713	30420	39088	49977
2. NUSAYBİN	MARDİN	3161	5011	7584	14994	23684	30981	45178	49671
3. DÜRTYOL	HATAY	7774	10293	11595	12947	19390	25905	30722	47144
4. SİLİPKE	İÇEL	7437	9843	11864	14624	19257	22041	28111	46858
5. ZİLE	TOKAT	21415	21339	26113	27429	32157	30637	37097	46090
6. MERKEZ	ÇANKIRI	17899	20047	21450	26124	28512	34933	41420	45496
7. BÖLVADİN	AFYON	12575	16026	20139	25417	29218	30599	35509	44969
8. MERKEZ	MUŞ	10888	11965	15687	23058	27761	40977	42159	44019
9. MERKEZ	KIRKILARELİ	19097	20196	24790	27431	33265	36296	40881	43017
10. ÜNYE	ORDU	9242	11350	13039	19448	23366	28227	35508	42836
11. SEYDİŞEHİR	KONYA	5204	6603	6683	11965	25651	30065	37226	42737
12. BERGAMA	İZMİR	18032	21689	24121	27044	24749	34716	38849	42554
13. REYHANLI	HATAY	9298	12371	16469	20196	25749	31003	37471	42451
14. MERKEZ	BİNGÖL	6866	8526	11727	17220	22047	28146	34024	41590
15. KEŞAN	EDİRNE	11035	15061	20293	23801	27088	28884	34518	40656
16. ERCİŞ	VAN	7549	9927	14072	19532	22351	27582	36582	40481
17. MERZİFON	AMASYA	19951	22096	23410	28034	30801	32130	37027	40431
18. KAMTA	ADİYAMAN	3022	3866	6885	9512	15602	16397	25510	40281
19. SURUÇ	ŞANLIURFA	5993	6800	9015	15033	20395	18892	25660	39905
20. BİSMİL	DIYARBAKIR	3596	3472	4444	9403	12775	19059	24862	39834
21. FATSA	ORDU	5829	6841	9738	14266	19758	22405	29811	39467
22. ÇARŞAMBA	SAMSUN	10398	14877	18003	20463	23973	28422	34189	38863
23. MANAVGAT	ANTALYA	2132	3218	4308	11787	18004	21520	21520	38498
24. MERKEZ	BİTLİS	15007	16636	18725	20842	25054	27137	36073	38130
25. M. KEMALPAŞA	BURSA	16618	20886	23179	25684	27706	30141	33904	37938
26. TİRE	İZMİR	23604	26643	27243	28018	30694	32291	35044	37855
27. TAŞANLI	KÜTAYYA	9687	11622	13652	16625	19575	23847	30506	37623
28. Ş. KOÇHİSAR	ANKARA	6002	8656	11683	16982	20523	21944	27090	37534
29. ERGANİ	DIYARBAKIR	6341	8553	10528	18544	21936	24218	33209	37365
30. ANAMUR	İÇEL	4379	6523	11246	14971	21475	23025	28726	37335

10 - 1990 GENEL NÜFUS SAYIMINA GÖRE 10000 VE DAHA FAZLA NÜFUSLU İDARİ BİRİMLERİN SAYIM YILLARINA GÖRE NÜFUSLARI

POPULATION OF LOCALITIES WITH 10000 OR MORE INHABITANTS ACCORDING TO THE 1990 POPULATION CENSUS COMPARED TO PREVIOUS CENSUSES

İDARİ BİRİMLER LOCALITIES	SAYIM YILI - CENSUS YEAR								
	1955	1960	1965	1970	1975	1980	1985	1990	
31. KOZLU (BM) (B)	ZONGULDAK	13190	17533	25742	24981	27322	32121	35691	36947
32. ALAŞEHİR	MANİSA	11393	13924	16012	20075	23243	25611	29484	36649
33. SULUOVA	AMASYA	1110	6199	9687	14534	21278	25709	32717	36223
34. İĞDIR	KARS	9646	12730	15701	21420	29542	24352	29460	35858
35. MERKEZ	MUĞLA	12052	14053	16408	18624	24178	27392	31279	35605
36. EDREMIT	BALIKESİR	17761	22338	25005	24115	26110	27145	30159	35486
37. DOĞUBEYAZIT	AĞRI	5589	7047	8523	13373	17612	23513	31134	35213
38. NIKSAR	TOKAT	8497	10534	12577	17424	19156	23655	28348	35201
39. DİNAR	AFYON	7081	9409	11298	14843	19873	20869	28598	34990
40. UZUNKÖPRÜ	EDİRNE	15502	18232	20237	33326	27005	27873	33878	34741
41. İSLAHİYE	GAZİANTEP	7395	11560	13775	16892	20683	22082	29031	34607
42. KİLİMLİ (BM) (B)	ZONGULDAK	17026	20294	21020	24765	26649	34353	34748	34475
43. PATNOS	AĞRI	2512	3478	5653	10916	15918	18184	23046	33759
44. MERKEZ	BAYBURT	13107	11937	15184	20145	20156	22578	28068	33677
45. ERBAA	TOKAT	8564	10738	13168	15606	20315	25243	28840	33554
46. CEYLANPINAR	ŞANLIURFA	6187	7950	12508	14350	20171	21679	25781	33238
47. BOZÜYÜK	BİLECİK	8201	9101	10842	13307	15197	18052	25130	33162
48. DEVELİ	KAYSERİ	11610	12923	13411	15553	17323	22491	25944	32961
49. KUŞADASI	AYDIN	6596	7008	7388	9032	10269	14734	21227	31911
50. ORHANGAZI	BURSA	4759	7208	7930	9191	12181	18733	23168	31889
51. DÜZİÇİ	ADANA	5222	8968	11232	21053	26594	33907	35750	38183
52. KARACABEY	BURSA	13341	15969	18368	19954	21648	24057	25384	31665
53. ERENLER (B)	SAKARYA	1688	6023	9587	8192	10544	15372	22919	31383
54. SORGUN	YOZGAT	3951	4676	6144	11309	14081	19292	24777	31179
55. SUNGURLU	ÇORUM	7720	10619	12886	16993	21641	24309	28780	30521
56. TALAS	KAYSERİ	3721	3879	4301	4244	4410	8478	13963	30485
57. BEYŞEHİR	KONYA	4403	5833	7456	8980	15060	15845	19143	30412
58. MERKEZ	HAKKARİ	3162	3982	6129	9640	11735	18009	20754	30407
59. BARTIN	ZONGULDAK	9922	11506	14259	15926	18409	20786	25117	30142
60. ERDEMLİ	İÇEL	5215	7961	10304	14118	19936	21234	26074	30042
61. YAKACIK (BM) (B)	HATAY	2831	3338	4102	5997	25300	27756	29374	29969
62. SAMANDAĞI	HATAY	11118	13912	15990	18131	22540	23672	27477	29857
63. GÜLBAŞI	ADİYAMAN	724	3603	5044	9616	15103	20390	22153	29588
64. MİDYAT	MARDİN	8106	9621	10391	12987	16905	19951	22169	29569
65. MENEMEN	İZMİR	14218	15155	16588	16734	18464	21832	24998	29006
66. ÇURRA	KONYA	8780	7052	10299	15965	19225	20919	24175	28781
67. NİLAS	MUĞLA	10070	11710	12987	16157	17929	20487	23622	28741
68. AFSİN	K.MARAŞ	6017	6485	8069	10794	18231	20084	26805	28524
69. YÜKSEKOVA	HAKKARİ	1397	1628	2768	4419	7329	14287	16334	28486
70. BİRECİK	ŞANLIURFA	12242	13110	15317	18392	20104	20081	25998	28440
71. YALVAÇ	İSPARTA	9283	10378	10912	13545	18305	19750	19968	28028
72. SERDİVAN (B)	SAKARYA	3263	5873	7871	9855	12257	17320	22357	27598
73. BUCAK	BURDUR	6837	8754	10094	12293	15090	18852	20507	27407
74. KARAPINAR	KONYA	9515	10767	12989	16065	19589	23825	24231	26849
75. GÜNEK	BALIKESİR	9581	10890	11666	13815	16091	18966	22090	26849
76. YERKÖY	YOZGAT	5937	8244	11962	18208	19927	21026	26062	26248
77. BEYPAZARI	ANKARA	7419	8854	9860	12830	14963	16971	21672	26225
78. BEŞİT	ADİYAMAN	11960	11194	11625	12025	16313	15833	17763	26076
79. SİLİVRİ	İSTANBUL	4611	4949	6114	7528	8525	13763	15767	26049
80. KAMAN	KİRŞEHİR	7349	8871	10067	11861	16516	19996	22317	26038
81. MERKEZ	GÜMÜŞHANE	4189	5312	8092	12400	11166	12735	22067	26014
82. FETHİYE	MUĞLA	5665	7693	8386	10627	12700	14294	21442	25783
83. AYVALIK	BALIKESİR	16754	16087	16283	17661	18041	19371	21381	25687
84. URLA	İZMİR	10892	10827	12454	12641	13903	14416	21641	25648
85. MERKEZ	SİNOP	7307	10214	13354	15096	16098	18328	23148	25337
86. ALIĞA	İZMİR	2590	2862	3087	4915	5727	11129	17578	25450
87. KARAMURSEL	KOCAELİ	4099	6169	9144	12227	13498	15174	20571	25437
88. AKÇAABAT	TRABZON	5637	6667	7600	9499	10756	13384	16172	25285
89. PAZARCIK	K.MARAŞ	4153	5812	6098	9662	15943	20015	23382	25154
90. GÜLBAŞI	ANKARA	928	2478	3351	5493	7197	10491	18262	25123
91. MERKEZ	ŞİRNAK	3278	4058	4936	7025	10997	12141	23059	25052
92. İLGIN	KONYA	6389	8116	10196	11118	11830	16762	22539	25032

NÜFUSU 20.001 - 25.000 OLAN İDARİ BİRİMLER - LOCALITIES WITH 20.001 - 25.000 INHABITANTS

TOPLAM - TOTAL		266663	321394	382955	471442	555141	648701	801643	1032512
1. BOR	NİĞDE	12112	13169	14309	15711	16560	18281	20986	24556
2. MERKEZ	TUNCELİ	2360	3818	5825	9366	11637	12859	18471	24513
3. SAFRANBOLU	ZONGULDAK	6155	7383	9712	12470	14793	19440	22404	24351
4. BULANCAK	GİRESUN	5825	7346	9343	11496	14153	16089	19885	24172
5. ÇAN	ÇANAKKALE	2192	3468	5826	8535	11797	15137	19549	23855
6. SİLOPI	ŞİRNAK	778	957	2645	2923	4460	6811	13071	23430
7. HENDEK	SAKARYA	7469	9880	10788	12627	15291	17303	19717	23397
8. Ş.KARAHİSAR	GİRESUN	7567	8747	9764	10255	10214	13037	18760	23330
9. MERKEZ	BİLECİK	6429	7528	9722	11744	11269	15126	18506	23273
10. SUŞEHİRİ	SİVAS	3086	6426	7063	8963	10863	11548	14961	23202
11. SERİK	ANTALYA	3164	4775	7336	12164	14161	15955	19214	23106
12. ÇERKEZKÖY	TEKİRDAĞ	3733	5466	5355	6682	8428	12908	17902	23102
13. ÇUBUK	ANKARA	6013	5449	8857	10857	13793	16510	18203	22935
14. GÜKSUN	K.MARAŞ	3399	3697	4511	6148	10481	12864	15785	22847
15. BABAESKİ	KIRKLARELİ	11139	11590	13879	14654	17090	18145	20291	22823
16. TOSYA	KASTAMONU	11978	13699	14119	16698	17511	19116	21172	22810
17. KOZLUK	BATMAN	2430	2748	3742	4613	6197	10157	17421	22499
18. ERZİN	HATAY	7736	9115	10257	10765	15314	16327	18593	22477
19. B.ÇEKMECE	İSTANBUL	1846	2125	2269	3913	5204	8121	11310	22394
20. SANDIKLI	AFYON	8095	9357	10192	11056	13181	16041	19398	22359
21. BOZYAZI	İÇEL	-	-	-	4662	6681	10123	14411	22168
22. SARIGAZI	İSTANBUL	416	688	739	710	1300	2775	8701	22125

10 - 1990 GENEL NÜFUS SAYIMINA GÖRE 10000 VE DAHA FAZLA NÜFUSLU İDARİ BİRİMLERİN SAYIM YILLARINA GÖRE NÜFUSLARI

POPULATION OF LOCALITIES WITH 10000 OR MORE INHABITANTS ACCORDING TO THE 1990 POPULATION CENSUS COMPARED TO PREVIOUS CENSUSES

İDARİ BİRİMLER LOCALITIES		SAYIM YILI - CENSUS YEAR							
		1955	1960	1965	1970	1975	1980	1985	1990
23. OLTU	ERZURUM	3702	4306	5995	8525	10093	12351	16245	21817
24. BURHANIYE	BALIKESİR	6606	10281	12597	11908	12800	15522	17313	21805
25. SARIKAMIŞ	KARS	17660	17529	16618	20343	21262	22799	23583	21743
26. BOYABAT	SİNOP	6432	8190	9418	11312	13139	14397	17144	21506
27. İMAMOĞLU	ADANA	1522	2639	5516	7954	11241	14395	16454	21484
28. KIRKAĞAÇ	MANİSA	9451	11345	12162	14072	15078	18406	20512	21421
29. OSMANCIK	ÇORUM	5533	6748	8236	10325	11921	15477	18014	21347
30. YENİŞENİR	BURSA	8747	10740	11352	14522	15188	16999	18814	21210
31. TORBALI	İZMİR	6607	8010	11712	16086	17237	15422	18300	21167
32. EMİRDAĞ	AFYON	7439	10069	10914	12559	13184	14733	17289	21144
33. ARNAVUTKÖY (B)	İSTANBUL	911	882	999	1197	1551	2221	4182	21143
34. BODRUM	MUĞLA	4848	5047	5136	6077	7858	9799	12949	20931
35. BİGA	ÇANAKKALE	8659	10845	12063	13855	15188	16359	17678	20753
36. GÖRELE	GİRESUN	2300	3009	5687	6244	8079	7321	12208	20745
37. ALACA	ÇORUM	5271	7168	8288	9674	12552	15649	18056	20646
38. VEZİRKÖPRÜ	SAMSUN	6802	8224	9431	10132	11705	13482	18373	20633
39. ÇEŞME	İZMİR	4196	3712	4068	3940	5284	6451	10124	20622
40. DEMİRCİ	MANİSA	7684	8745	10050	13007	15016	14538	16110	20576
41. VAKFIKEBİR	TRABZON	1376	2672	5032	8891	12556	13681	15303	20564
42. YAHYALI	KAYSERİ	7351	8697	10283	11546	13738	15763	17875	20401
43. TERME	SAMSUN	5849	7090	8618	10846	15660	15628	18245	20381
44. MERKEZ	ARTVİN	5770	8016	9847	13109	13390	14307	18720	20306
45. Y. DEĞİRMENDERE (BM) (B)	KOCAELİ	3470	4177	4464	6617	6104	8270	13162	20219
46. MALKARA	TEKİRDAĞ	6678	9364	10763	13108	14399	15425	18795	20180
47. KESKİN	KIRIKKALE	5877	6438	7453	8581	10540	14633	17484	20044

NÜFUSU 15.001 - 20.000 OLAN İDARİ BİRİMLER - LOCALITIES WITH 15.001 - 20.000 INHABITANTS

TOPLAM - TOTAL		289836	347680	408531	517381	626754	703002	850590	1056591
1. İSKİLİP	ÇORUM	10899	12210	12400	16129	16588	16846	17662	19624
2. ORTAKÖY	AKSARAY	1217	2025	2651	3562	6371	8920	12150	19612
3. SAMANDIRA (BM)	İSTANBUL	624	4715	463	549	4974	4779	5817	19524
4. ELMADAĞ	ANKARA	4858	5813	9000	11196	12666	15111	17019	19490
5. SELÇUK	İZMİR	8450	8887	10227	11101	12251	12775	16242	19412
6. AKYAZI	SAKARYA	4332	6617	9090	10939	12438	14795	17889	19331
7. PAŞINLER	ERZURUM	6939	7926	9277	11166	14267	19752	15849	19144
8. MALAZGİRT	MUŞ	2793	5060	7826	10642	13094	14068	16849	19079
9. SUSURLUK	BALIKESİR	10022	11450	11268	12354	14000	15984	16574	18906
10. GEVEDE	BOLU	4331	6398	6677	7536	8259	9885	13712	18780
11. GELİBOLU	ÇANAKKALE	12341	12945	12945	14716	13466	14721	16715	18670
12. DİLOVASI (B)	KOCAELİ	1200	1345	1455	2054	3453	5999	10602	18590
13. GÜLKÖY	ORDU	4161	4930	5852	7546	10022	12158	10932	18149
14. HAVZA	SAMSUN	6380	9443	10338	13073	15341	15569	17497	19762
15. MEZİTLİ (B)	İÇEL	1515	1826	2252	2896	3658	4377	6681	17735
16. DİVRİĞİ	SİVAS	6983	8829	9160	10389	12302	14679	15974	17664
17. MUT	İÇEL	3765	4590	6556	10023	11446	14025	15145	17600
18. KULU	KONYA	5460	7198	8905	11577	11707	12093	16064	17425
19. HUZURKENT (B)	İÇEL	-	-	-	4503	8575	5995	12057	17410
20. ARDEŞEN	RİZE	4035	4558	5488	6550	7980	9582	13403	17340
21. ÜZÜMLÜ	ERZİNCAN	3496	3648	4405	5112	5341	6183	9955	17314
22. KURTALAN	SİİRT	1980	2765	3422	6097	7001	10442	12352	17295
23. HARBİYE (BM) (B)	HATAY	4722	6044	6607	8354	9497	11433	15046	17248
24. İZNİK	BURSA	4504	6290	8213	10038	11614	13231	15315	17232
25. KULA	MANİSA	7649	8532	8599	9891	10807	12780	15019	17208
26. MUDANYA	BURSA	5911	6026	6849	7938	8399	10606	12152	17196
27. KINIK	İZMİR	6346	6804	7718	8982	11785	12034	15912	17167
28. KUMLUCA	ANTALYA	2559	3487	4348	5974	7704	7977	12150	17166
29. AYBASTI	ORDU	1578	2129	7450	10823	13180	13517	15846	17143
30. SERİNHİSAR	DENİZLİ	5947	7598	9359	11114	11119	10307	13077	17112
31. GÜRGENTEPE	ORDU	3600	3706	4861	8012	9915	9002	13621	17076
32. HAYRABOLU	TEKİRDAĞ	6573	8628	9444	11487	12331	13938	16300	16923
33. BOBAZLIYAN	YOZGAT	5995	6981	7925	8770	10329	10827	13041	16895
34. ARDAHAN	KARS	6557	7228	9117	13339	16285	14912	16895	16761
35. BOZOVA	ŞANLIURFA	2534	2719	3425	4853	15462	5597	13207	16745
36. AMLAT	BİTLİS	4292	5080	5879	7819	7995	10422	11163	16742
37. GÜROYNAK	BİTLİS	1162	1064	1601	2727	4500	6925	9044	16613
38. HACILAR	KAYSERİ	8329	9023	10149	12127	15622	16930	12105	16533
39. ÇERMİK	DIYARBAKIR	4251	4683	5420	6910	9749	9798	12566	16531
40. ESKİL	AKSARAY	6019	6811	8226	8792	10055	12028	14034	16462
41. DEVREK	ZONGULDAK	4021	4193	5058	8930	9164	12265	16373	16442
42. BAŞKALE	VAN	2212	2383	4007	6018	8558	9770	10615	16418
43. MARMARİS	MUĞLA	2454	3411	3641	4149	5536	7725	9406	16361
44. KEMALPAŞA	İZMİR	3864	4809	4953	5862	7572	10184	12266	16354
45. ŞARKIŞLA	SİVAS	5337	6647	6766	8229	12763	12682	15917	16181
46. İZARA	SİVAS	6475	7396	7661	9051	10376	10267	11704	16073
47. BANÇE	ADANA	1133	1323	2264	4182	10212	12366	15218	16009
48. HİNİS	ERZURUM	3222	4117	5263	6860	10226	10684	12161	16005
49. KADINHANI	KONYA	6008	6848	8398	10721	11802	13381	15910	15907
50. İNCİRLİOVA	AYDIN	4460	6283	7581	9185	10241	11963	14748	15870
51. EĞİRDİR	ISPARTA	6546	7071	8912	9650	9799	12415	14265	15828
52. BELEN	HATAY	2468	3057	4387	4947	5341	9440	15057	15629
53. AŞKALE	ERZURUM	5682	6336	6943	9590	10817	12171	14472	15491
54. SARAYKÖY	DENİZLİ	6080	6984	7759	8925	10513	11042	12768	15481
55. SİNAV	KÜTAYHA	5769	6528	8003	10183	11601	10723	12877	15460
56. KAĞIZHAN	KARS	7913	7176	9417	10236	11517	13236	14855	15274
57. YILDIZELİ	SİVAS	4549	5312	5921	9863	7043	11115	12044	15249
58. KESTEL	BURSA	2359	3595	4064	5459	7004	8619	11193	15239
59. AKÇAKALE	ŞANLIURFA	2895	3711	4526	6096	7828	11184	15542	15211

10 - 1990 GENEL NÜFUS SAYIMINA GÖRE 10000 VE DAHA FAZLA NÜFUSLU İDARİ BİRİMLERİN SAYIM YILLARINA GÖRE NÜFUSLARI
POPULATION OF LOCALITIES WITH 10000 OR MORE INHABITANTS ACCORDING TO THE 1990 POPULATION CENSUS COMPARED TO PREVIOUS CENSUSES

İDARİ BİRİMLER	LOCALITIES	SAYIM YILI - CENSUS YEAR							
		1955	1960	1965	1970	1975	1980	1985	1990
60. ÇİNE	AYDIN	5420	6342	8271	9347	11308	13186	14219	15201
61. CİHANBEYLİ	KONYA	4804	5732	6739	7918	10079	10669	12168	15071
62. DALAMAN	MUĞLA	1856	2415	3150	4320	5886	6915	13179	15025

NÜFUSU 10.001 - 15.000 OLAN İDARİ BİRİMLER - LOCALITIES WITH 10.001 - 15.000 INHABITANTS

TOPLAM - TOTAL		517422	607505	724689	921168	1107038	1217613	1488862	1744725	
1.	BATTALGAZİ	MALATYA	3069	3688	4244	5125	10182	10674	13850	14994
2.	KARAKOÇAN	ELAZIĞ	1515	2266	2965	4703	5604	6491	9618	14953
3.	OF	TRABZON	1936	2166	3508	6680	10376	4307	11018	14948
4.	ÇAYELİ	RİZE	7369	9724	11496	12915	13480	14926	16561	14947
5.	TÜRKOĞLU	K.HARAŞ	1230	2468	5941	5960	9207	8493	11207	14608
6.	KARASU	SAKARYA	4165	5683	7060	10198	11600	10157	12155	14500
7.	GEDİZ	KÜTAHYA	7303	7306	7486	10651	10649	13654	17416	14492
8.	BANAZ	UŞAK	2304	3115	3495	4764	6264	8356	10527	14287
9.	ARABAN	GAZİANTEP	1223	1782	2303	3563	5381	8213	11176	14275
10.	GÜMÜSHACIKUY	AMASYA	8602	9403	10199	11513	12789	13492	15048	14170
11.	MİLVAN	ŞANLIURFA	2190	2357	3390	5185	6473	5635	7907	14152
12.	ÇAY	AFYON	6400	7238	9761	10012	12200	11166	13203	14147
13.	MORASAN	ERZURUM	3441	4597	5236	7409	7724	10208	12402	14144
14.	SAPANCA	SAKARYA	4640	5788	6873	8423	9040	10423	11679	14124
15.	BEŞİKDÜZÜ	TRABZON	2434	2650	4647	4967	12618	7552	9025	14047
16.	KARAAĞAÇ (B)	HATAY	-	-	-	6133	7046	9127	10922	13888
17.	KARAYILAN (B)	HATAY	449	438	517	656	1330	2309	12439	13883
18.	HEREKE (B)	KOCAELİ	4510	5555	5813	7216	8553	10194	11061	13872
19.	BAYINDIR	İZMİR	10673	11329	11273	12684	14078	12440	17171	13862
20.	KALE	ANTALYA	546	616	780	5201	6790	6656	11667	13793
21.	GAZİPAŞA	ANTALYA	1640	2672	3524	5506	6696	7991	10221	13697
22.	BUNYAN	KAYSERİ	6192	7431	8467	9332	12277	12930	13266	13653
23.	HEKİMHAN	MALATYA	3035	3546	4288	7849	11818	11355	11579	13612
24.	AKÇAKOCA	BOLU	4135	5303	7179	8114	9066	9639	11962	13582
25.	ÇEKME	İSTANBUL	486	461	378	381	1850	1938	3789	13523
26.	GEYVE	SAKARYA	2667	3676	5001	7235	7806	9126	10968	13405
27.	KORKUTELİ	ANTALYA	4811	5033	5602	8465	10334	10615	12039	13381
28.	BULANIK	MUŞ	4004	4900	6186	7623	8296	9140	10719	13332
29.	ÇAYCUMA	ZONGULDAK	2262	2725	3181	6290	8118	9688	11589	13308
30.	ERDEK	BALIKESİR	6184	6849	7813	8541	8685	10114	11760	13246
31.	DERİK	MARDİN	5466	5660	5171	11170	13292	15288	13975	13201
32.	MURATLI	TEKİRDAĞ	5268	6234	6597	6555	7167	8819	10054	13192
33.	ŞEFAATLİ	YOZGAT	2165	2767	4081	5145	6769	7670	9672	13171
34.	KORGAN	ORDU	2130	2274	2858	7950	9855	11076	12573	13171
35.	TİREBOLU	GİRESUN	4951	4705	5722	5971	7385	9983	12356	13144
36.	ARİFİYE (B)	SAKARYA	3826	2827	4972	6268	7690	8899	10945	13111
37.	SERİNYOL (BM) (B)	HATAY	1680	2255	3457	4295	5584	7444	9675	13046
38.	SARAY	TEKİRDAĞ	4007	5309	6183	7526	8220	10101	11831	13038
39.	DÜRSUNBEY	BALIKESİR	5031	5934	6533	7629	8615	10293	11222	13025
40.	ŞUHUT	AFYON	5180	5922	6099	7048	8154	8116	10002	12982
41.	SARUHANLI	MANİSA	3041	6036	7095	7625	10293	10356	11765	12977
42.	BİĞADİÇ	BALIKESİR	3830	4239	4820	5728	7535	8955	11342	12976
43.	İDİL	ŞİRNAK	1176	1694	2109	2883	4862	6202	8465	12905
44.	ÇATALAĞZI (B)	ZONGULDAK	4873	6788	8123	9720	11072	12200	13546	12892
45.	KIZILCAHAMAM	ANKARA	3259	4124	5202	6017	7050	8620	10796	12856
46.	GÜRSU	BURSA	3576	3964	4331	4970	6315	8755	10246	12730
47.	İLİCA	ERZURUM	5365	5620	7612	8530	8947	11888	13729	12638
48.	ERMENEK	KARAMAN	7559	7553	8017	10646	13464	12202	14113	12592
49.	ELMALI	ANTALYA	5191	6743	8482	9014	10184	11816	12280	12384
50.	REŞADİYE	TOKAT	2570	2372	4546	7159	9022	5640	10083	12321
51.	GERMENCİK	AYDIN	5135	5811	7344	10640	10558	9569	11780	12285
52.	KANGAL	SİVAS	2957	3607	4412	5272	5937	6577	9812	12276
53.	ŞARKIKARAAĞAÇ	İSPARTA	3529	3737	4585	4820	4772	5839	8390	12253
54.	EMET	KÜTAHYA	3796	4132	4815	6055	6239	8218	11145	12246
55.	TEPECİK (B)	İSTANBUL	921	1065	1200	1607	3134	4805	7382	12240
56.	AKDAĞMADENİ	YOZGAT	3123	4028	4321	5742	7909	10192	10911	12220
57.	BULDAN	DENİZLİ	10241	10496	9813	10076	11115	10939	11681	12202
58.	SOLHAN	BİNGÖL	1026	1420	1968	5091	7014	7153	9059	12191
59.	ARAKLI	TRABZON	1448	1677	3955	4387	6594	8250	12051	12141
60.	ORTACA	MUĞLA	2276	3379	5084	6888	8604	9030	11254	12109
61.	ALAPLI	ZONGULDAK	371	625	2103	2279	4391	6481	8948	12105
62.	ALAÇAM	SAMSUN	5961	6865	7833	8339	10013	11402	12986	12097
63.	FOÇA	İZMİR	1711	1762	2953	3323	4829	6576	9035	12057
64.	SÜRMENE	TRABZON	3119	3517	5286	5938	8096	10075	11408	12008
65.	YEŞİLMİSAR	KAYSERİ	6485	7100	8647	9552	10409	10512	13711	11904
66.	YATAĞAN	MUĞLA	2735	3176	3406	4275	4903	7662	10090	11890
67.	TAVAS	DENİZLİ	7506	8042	8408	8744	9728	10373	11181	11777
68.	PATLANGIÇ	MUĞLA	1611	2059	2802	3042	5056	6790	8437	11683
69.	LİCE	DIYARBAKIR	6725	6725	7643	8093	8625	8827	10163	11639
70.	NALLIHAN	ANKARA	2644	3509	3511	7554	7883	9751	10133	11638
71.	KOCALAR	MARDİN	296	300	316	512	461	338	454	11597
72.	SARIKAYA	YOZGAT	727	1217	2309	3736	5160	7377	10007	11586
73.	ÇATALCA	İSTANBUL	7516	5674	5811	6884	7693	7988	10470	11550
74.	GENÇ	BİNGÖL	3029	2397	3114	5890	7671	7704	8027	11545
75.	KELKİT	GÜMÜŞHANE	2612	3806	4340	6432	6928	7081	8060	11541
76.	ÇİFTELER	ESKİŞEHİR	3431	4655	5901	7090	8163	9809	10806	11540
77.	ALUCRA	GİRESUN	2229	1905	2289	3785	7070	8823	10470	11537
78.	HOPA	ARTVİN	4849	4877	5703	7936	9089	10212	11315	11507
79.	DARENDE	MALATYA	6591	6930	7643	7929	8055	8941	9093	11488
80.	HAYDARLI (BM) (B)	AFYON	1047	2011	2120	2812	4947	5422	7475	11485
81.	TAŞKÖPRÜ	KASTAMONU	4813	5715	7113	7141	8146	8559	10169	11454

10 - 1990 GENEL NÜFUS SAYIMINA GÖRE 10000 VE DAHA FAZLA NÜFUSLU İDARİ BİRİMLERİN SAYIM YILLARINA GÖRE NÜFUSLARI

POPULATION OF LOCALITIES WITH 10000 OR MORE INHABITANTS ACCORDING TO THE 1990 POPULATION CENSUS COMPARED TO PREVIOUS CENSUSES

IDARİ BİRİMLER	LOCALITIES	SAYIM YILI - CENSUS YEAR								
		1955	1960	1965	1970	1975	1980	1985	1990	
82.	ÇIVRIL	DENİZLİ	4393	5338	5780	6911	7721	9343	10847	11445
83.	ŞARKÖY	TEKİRDAĞ	3665	3925	4299	4588	5396	6900	8474	11425
84.	YENİHİSAR	AYDIN	1721	1770	2398	2379	3295	4067	5063	11378
85.	PINARBAŞI	KAYSERİ	4064	5631	6328	8698	9503	10503	11448	11364
86.	TEKKEKÖY	SAMSUN	3100	3574	4455	5292	7955	8036	10028	11351
87.	İNCİRLİK (B)	ADANA	2651	1791	2245	5571	5975	7301	13785	11339
88.	TOMARZA	KAYSERİ	3106	3726	4108	4838	6548	7745	10050	11337
89.	SİDE (B)	ANTALYA	595	700	716	953	1329	2038	4006	11333
90.	PINARHİSAR	KIRKLARELİ	4609	5714	7672	8848	10523	10679	11088	11236
91.	EZİNE	ÇANAKKALE	4691	7536	7819	9062	9359	9357	10455	11167
92.	MURADIYE	VAN	1430	1864	2318	4015	6334	10321	12085	11167
93.	MUCUR	KIRŞEHİR	4452	5289	5683	8004	9398	9205	10545	11119
94.	PAZAR	RİZE	4180	4846	5859	7687	8856	10206	11140	11068
95.	TONYA	TRABZON	1331	5360	6126	10077	10544	11059	12394	11058
96.	DOĞANŞEHİR	MALATYA	2238	3284	4944	5974	10280	10172	11242	11046
97.	URĞUP	NEVŞEHİR	4574	5017	5607	6546	6758	6998	9018	11040
98.	AKSEKİ	ANTALYA	2560	2608	2505	3695	5141	6815	8353	11023
99.	VARTO	MUŞ	1915	2029	2804	3566	5572	8103	10081	10980
100.	GÜLMARMARA	MANİSA	5230	6064	8301	10156	11982	9079	10936	10976
101.	AKÇADAĞ	MALATYA	4552	5121	5995	7540	7366	9548	10285	10839
102.	HADEN	ELAZIĞ	6834	7956	10166	15516	15151	12341	14456	10838
103.	KUMRU	ORDU	250	275	3215	3977	5747	6911	9786	10774
104.	SEMİRKENT	ISPARTA	7850	7984	7706	10168	8247	8333	10329	10738
105.	SARAYÖNU	KONYA	4905	5783	6574	8927	8946	8627	10229	10721
106.	SEFERİHİSAR	İZMİR	4269	4416	5269	5670	6484	6405	8168	10720
107.	SARIZÖL	MANİSA	2770	4064	4594	5864	6979	7939	9441	10677
108.	KURŞUNLU	ÇANKIRI	2376	2501	3068	5036	6562	6739	7040	10605
109.	EŞME	UŞAK	3689	4929	5035	6178	7828	8844	10061	10547
110.	HASKÖY	MUŞ	1622	2148	2493	3151	4826	4746	8725	10532
111.	VİZE	KIRKLARELİ	5882	6196	6998	6766	3203	9730	10082	10518
112.	YUNAK	KONYA	2063	3190	4452	5368	6187	7163	9557	10499
113.	SİVRİHİSAR	ESKİŞEHİR	6276	7186	7442	8429	8713	9541	10083	10490
114.	YEŞİLLİ	MARDİN	2896	3232	3700	5009	6948	5988	9798	10451
115.	ÇAĞLAYANCERİT	K.MARAŞ	3013	3902	3543	5131	6251	5437	6358	10435
116.	GÜLHİSAR	BURDUR	4040	4934	5562	6074	7095	8283	9284	10434
117.	ÇAMAŞ	ORDU	468	609	738	876	2845	9184	9432	10430
118.	KANDIRA	KOCAELİ	5285	4876	5992	6717	10187	8161	9329	10427
119.	ARAPKİR	MALATYA	6431	6865	7056	7793	8436	8630	8531	10420
120.	AYANCIK	SİNOP	3361	3616	5320	6676	7202	8257	9534	10418
121.	ÇEKEREK	YOZGAT	1943	2385	3286	3720	3796	5517	7024	10398
122.	KOVANCIKLAR	ELAZIĞ	1000	1986	2033	2466	4002	4822	8888	10270
123.	HANI	DIYARBAKIR	3631	3573	4802	5500	7559	8077	9575	10266
124.	CUMAOVA	BOLU	2553	3582	4216	5110	5844	6281	8211	10244
125.	ESPIYE	GİRESUN	2376	4148	5318	6164	6168	9183	12561	10219
126.	TAŞOVA	AMASYA	2268	3270	4021	4495	6516	6395	7689	10197
127.	GÜRPINAR (B)	İSTANBUL	1108	1110	1207	1305	1578	2812	3584	10191
128.	AHMETLİ	MANİSA	3746	4680	5296	8180	7504	7721	8224	10190
129.	AKÜREN	KONYA	3372	3673	3786	4275	3799	3496	6676	10165
130.	BAYRAMIÇ	ÇANAKKALE	3620	4145	4607	5282	6385	7854	8639	10156
131.	KOCAALI	SAKARYA	1568	2686	4068	5367	4422	6994	8155	10131
132.	ULUBEY	ORDU	519	3023	3569	3911	5089	6399	7760	10116
133.	KOÇARLI	AYDIN	3727	4055	4811	5039	5182	5811	9657	10108
134.	ADILCEVAZ	BİTLİS	4093	4615	6148	7557	9022	10342	12393	10103
135.	PAMUKOVA	SAKARYA	2892	3662	4000	4524	5326	6423	8371	10088
136.	ÇINAR	DIYARBAKIR	1308	1504	2344	3823	4949	6115	8049	10080
137.	DARĞECİT	MARDİN	1232	1285	1383	1299	1850	2910	4178	10079
138.	ÇAMLIDERE	ANKARA	2473	2950	3132	3759	4386	5089	6702	10075
139.	ULUBORLU	ISPARTA	4234	4334	6447	8276	10016	5988	7178	10072
140.	İSÇEHİSAR	AFYON	3293	3728	4101	4839	5398	6149	7313	10071
141.	SAVAŞTEPE	BALIKESİR	3553	4247	5581	6400	7179	7206	8366	10053
142.	KALECİK	ANKARA	4054	4112	4022	5804	4707	5035	5540	10051
143.	ARHAVI	ARTVIN	3469	4823	4510	6110	6311	6801	9079	10048
144.	DİKİLİ	İZMİR	4717	5387	5805	6166	6916	7637	8201	10023
145.	AVANOS	NEVŞEHİR	5428	5663	5675	6890	8635	8927	9320	10010
146.	ORTAKLAR (BM) (B)	AYDIN	4002	4502	5638	7018	7432	7673	8676	10006
147.	HAFİK	SİVAS	2105	2524	2634	3156	5398	8615	8820	10002

11. NÜFUS GRUPLARINA VE SAYIM YILLARINA GÖRE ŞEHİR VE KÖY SAYISI VE NÜFUS TOPLAMI
NUMBER OF CITIES AND VILLAGES AND TOTAL POPULATION BY POPULATION GROUP AND CENSUS YEAR

NÜFUS GRUPLARI POPULATION GROUPS	SAYIM YILI - CENSUS YEARS					
	1980		1985		1990	
	ŞEHİR VE KÖY SAYISI NUMBER OF CITY AND VILLAGE	NÜFUS POPULATION	ŞEHİR VE KÖY SAYISI NUMBER OF CITY AND VILLAGE	NÜFUS POPULATION	ŞEHİR VE KÖY SAYISI NUMBER OF CITY AND VILLAGE	NÜFUS POPULATION
GENEL TOPLAM GENERAL TOTAL	36793	44736957	36667	50664458	37120	56473035
-2000						
TOPLAM - TOTAL	34678	18322976	34423	18106183	34420	16747195
- 250	8435	1383624	8960	1431609	10886	1645576
251 - 500	11930	4382495	11311	4141542	10941	3992260
501 - 750	6717	4110124	6479	3964359	5858	3592402
751 - 1000	3564	3068346	3588	3097200	3181	2738954
1001 - 1250	1941	2164600	1929	2148974	1677	1865551
1251 - 1500	1071	1460040	1066	1453715	918	1256318
1501 - 1750	611	989006	674	1091395	546	882206
1751 - 2000	409	764741	416	777389	413	773928
2001 - 5000						
TOPLAM - TOTAL	1448	4103606	1512	4401166	1817	5246084
2001 - 2250	440	927541	395	837017	486	1024857
2251 - 2500	220	520039	250	594843	301	711706
2501 - 2750	167	436956	164	430406	218	572051
2751 - 3000	136	390651	125	359171	146	418609
3001 - 3250	117	364271	122	380356	144	446163
3251 - 4000	199	712679	257	923688	286	1031407
4001 - 5000	169	751469	199	875685	236	1041291
5001 - 10000						
TOPLAM - TOTAL	288	1980310	333	2267359	398	2675205
5001 - 6000	101	550578	122	664739	157	856409
6001 - 7000	73	476173	81	519049	95	610197
7001 - 8000	45	337783	48	354726	59	440933
8001 - 9000	39	331160	45	378667	53	445181
9001 - 10000	30	284616	37	350158	34	322485
10001 - 25000						
TOPLAM - TOTAL	206	3119423	222	3330094	257	3853241
10001 - 15000	114	1368643	122	1449770	147	1744725
15001 - 20000	58	993261	68	1168628	63	1076004
20001 - 25000	34	757519	32	711696	47	1032512
25001 - 50000						
TOPLAM - TOTAL	128	6168616	124	5770410	155	7234409
25001 - 50000	82	2937856	78	2718809	93	3150234
50001 - 100000	46	3230760	46	3051601	62	4084175
100001 - 500000						
TOPLAM - TOTAL	41	8406876	45	10889572	66	15488650
100001 - 250000	31	4923912	29	4823114	42	6974188
250001 - 500000	10	3482964	16	6066458	24	8514462
500001 +	4	2635150	8	5899674	7	5228251
ŞEHİR NÜFUSU : İL VE İLÇE MERKEZLERİNİN BELEDİYE SINIRLARI İÇİN- DEKİ NÜFUS.			CITY POPULATION	: POPULATION WITHIN THE MUNICIPAL BOUNDARIES OF PROVINCE AND DISTRICT CENTERS.)		
(ADANA, ANKARA, BURSA, G.ANTEP, İSTANBUL, İZMİR KAYSERİ VE KONYA BELEDİYE SINIRLARI İÇİNDEKİ HER İLÇE MERKEZİ KENDİ NÜFUS GRUBUNDA YER ALMIŞTIR.)			(THE DISTRICT CENTERS WITHIN MUNICIPAL BOUNDARIES OF ADANA, ANKARA, BURSA, G.ANTEP, İSTANBUL, İZMİR, KAYSERİ AND-KONYA ARE SHOWN SHOWN IN THEIR RESPECTIVE POPULATION GROUPS)			
ŞEHİR SAYISI : İL VE İLÇE MERKEZLERİNİN SAYISI.			NUMBER OF CITIES	: NUMBER OF PROVINCE CENTERS AND DISTRICT CENTERS.		
(ADANA, ANKARA, BURSA, G.ANTEP, İSTANBUL, İZMİR KAYSERİ VE KONYA BELEDİYE SINIRLARI İÇİNDEKİ HER İLÇE MERKEZİ KENDİ NÜFUS GRUBUNDA YER ALMIŞTIR.)			(THE DISTRICT CENTERS WITHIN MUNICIPAL BOUNDARIES OF ADANA, ANKARA, BURSA, G.ANTEP, İSTANBUL, İZMİR, KAYSERİ AND KONYA ARE SHOWN IN THEIR RESPECTIVE POPULATION GROUPS.)			
KÖY NÜFUSU : İL VE İLÇE MERKEZLERİNİN BELEDİYE SINIRLARI DIŞIN- DAKİ BUCAK VE KÖYLER NÜFUSU.			VILLAGE POPULATION	: POPULATION OF SUB-DISTRICTS AND MUHTARLIKS OUTSIDE THE MUNICIPAL BOUNDARIES OF PROVINCE AND DISTRICT CENTERS.		
KÖY SAYISI : İL VE İLÇE MERKEZLERİNİN BELEDİYE SINIRLARI DIŞIN- DAKİ BUCAK VE KÖYLER SAYISI.			NUMBER OF VILLAGES	: NUMBER OF SUB-DISTRICTS AND MUHTARLIKS OUTSIDE THE MUNICIPAL BOUNDARIES OF PROVINCE AND DISTRICT CENTERS.		

12. NUFUS GRUPLARINA VE SAYIM YILLARINA GÖRE ŞEHİR SAYISI VE NUFUS TOPLAMI
NUMBER OF CITIES AND TOTAL POPULATION BY POPULATION GROUP AND CENSUS YEAR

NÜFUS GRUPLARI POPULATION GROUPS	SAYIM YILI - CENSUS YEAR					
	1980		1985		1990	
	ŞEHİR SAYISI NUMBER OF CITY	NÜFUS POPULATION	ŞEHİR SAYISI NUMBER OF CITY	NÜFUS POPULATION	ŞEHİR SAYISI NUMBER OF CITY	NÜFUS POPULATION
GENEL TOPLAM GENERAL TOTAL	638	19645007	645	26865757	894	33326351
-2000 TOPLAM - TOTAL	13	19805	5	7132	20	30240
- 750	0	0	0	0	0	0
751 - 1000	1	853	0	0	2	1620
1001 - 1250	2	2167	2	2352	1	1248
1251 - 1500	2	2829	1	1278	3	6987
1501 - 1750	6	10038	1	1737	7	11140
1751 - 2000	2	3918	1	1765	3	9245
2001 - 5000 TOPLAM - TOTAL	149	525418	111	396389	207	740103
2001 - 2250	13	27637	7	14674	10	21498
2251 - 2500	13	30669	7	16797	14	33625
2501 - 2750	12	31804	9	23692	10	26222
2751 - 3000	15	42987	9	26366	20	57198
3001 - 3250	9	27937	15	46547	24	74634
3251 - 4000	31	112828	19	70079	60	222016
4001 - 5000	56	251956	45	198234	69	304910
5001 - 10000 TOPLAM - TOTAL	165	1184468	165	1169146	213	1456050
5001 - 6000	44	241572	49	267742	73	399236
6001 - 7000	40	262221	34	215832	54	346080
7001 - 8000	31	233223	29	214727	35	261667
8001 - 9000	28	237436	27	225588	32	267784
9001 - 10000	22	210016	26	245257	19	181283
10001 - 25000 TOPLAM - TOTAL	171	2617861	192	2915218	234	3515158
10001 - 15000	93	1126140	99	1166610	132	1560636
15001 - 20000	48	826992	64	1103478	58	985497
20001 - 25000	30	664729	29	645130	44	969025
25001 - 100000 TOPLAM - TOTAL	99	4800203	119	5588626	147	6867899
25001 - 50000	62	2240598	73	2537025	88	2989862
50001 - 100000	37	2559605	46	3051601	59	3878037
100001 - 500000 TOPLAM - TOTAL	37	7862102	45	10889372	66	15488650
100001 - 250000	27	4379138	29	4823114	62	6974188
250001 - 500000	10	3482964	16	6066458	24	8514462
500001 +	4	2655150	8	5899674	7	5228251

ŞEHİR NUFUSU : İL VE İLÇE MERKEZLERİNİN BELEDİYE SINIRLARI İÇİN- CITY POPULATION : POPULATION WITHIN THE MUNICIPAL BOUNDARIES OF PROVINCE AND DISTRICT CENTERS.
DEKİ NUFUS. (ADANA, ANKARA, BURSA, G.ANTEP, İSTANBUL, İZMİR, KAYSERİ VE KONYA BELEDİYE SINIRLARI İÇİNDEKİ HER İLÇE MERKEZİ KENDİ NUFUS GRUBUNDA YER ALMIŞTIR.) (THE DISTRICT CENTERS WITHIN MUNICIPAL BOUNDARIES OF ADANA, ANKARA, BURSA, G.ANTEP, İSTANBUL, İZMİR, KAYSERİ AND KONYA ARE SHOWN IN THEIR RESPECTIVE POPULATION GROUPS.)

ŞEHİR SAYISI : İL VE İLÇE MERKEZLERİNİN SAYISI. (ADANA, ANKARA, BURSA, GAZİANTEP, İSTANBUL, İZMİR, KAYSERİ, KONYA BELEDİYE SINIRLARI İÇİNDEKİ HER İLÇE MERKEZİ KENDİ NUFUS GRUBUNDA YER ALMIŞTIR.) NUMBER OF CITY : NUMBER OF PROVINCE AND DISTRICT CENTERS. (THE DISTRICT CENTERS WITHIN MUNICIPAL BOUNDARIES OF ADANA, ANKARA, BURSA, G.ANTEP, İSTANBUL, İZMİR, KAYSERİ, KONYA ARE SHOWN IN THEIR RESPECTIVE POPULATION GROUPS.)

13. NUFUS GRUPLARINA VE SAYIM YILLARINA GÖRE KÖY SAYISI VE NUFUS TOPLAMI
NUMBER OF VILLAGES AND TOTAL POPULATION BY POPULATION GROUP AND CENSUS YEAR

NUFUS GRUPLARI POPULATION GROUPS	SAYIM YILI - CENSUS YEAR					
	1980		1985		1990	
	KÖY SAYISI NUMBER OF VILLAGE	NÜFUS POPULATION	KÖY SAYISI NUMBER OF VILLAGE(1)	NÜFUS POPULATION	KÖY SAYISI NUMBER OF VILLAGE(2)	NÜFUS POPULATION
GENEL TOPLAM GENERAL TOTAL	36155	25091950	36022	23798701	34226	23146684
-2000 TOPLAM - TOTAL	34665	18303171	34418	18099051	34400	16716955
- 250	8435	1383624	8960	1431609	10886	1645576
251 - 500	11930	4382495	11311	4141542	10941	3992260
501 - 750	6717	4110124	6479	3964359	5858	3592402
751 - 1000	3563	3067493	3588	3097200	3179	2737334
1001 - 1250	1939	2162433	1927	2146622	1676	1864303
1251 - 1500	1069	1457211	1065	1452437	913	1249331
1501 - 1750	605	978968	673	1089658	539	871066
1751 - 2000	407	760823	415	775624	408	764683
2001 - 5000 TOPLAM - TOTAL	1299	3578188	1401	4004777	1610	4505981
2001 - 2250	427	899904	388	822343	476	1003359
2251 - 2500	207	489370	243	578046	287	678081
2501 - 2750	155	405352	155	406714	208	545829
2751 - 3000	121	347664	116	332805	126	361411
3001 - 3250	108	336334	107	333809	0	371529
3251 - 4000	168	600051	238	853609	346	809391
4001 - 5000	113	499513	154	677451	167	736581
5001 +	191	3210591	203	1694873	216	1923748

KÖY NUFUSU : İL VE İLÇE MERKEZLERİNİN BELEDİYE SINIRLARI DIŞIN-
DAKİ BUCAK VE KÖYLER NÜFUSU.

VILLAGE POPULATION : POPULATION OF SUB-DISTRICTS AND MUHTARLIKS
OUTSIDE THE MUNICIPAL BOUNDARIES OF PROVINCE
AND DISTRICT CENTERS.

KÖY SAYISI : İL VE İLÇE MERKEZLERİNİN BELEDİYE SINIRLARI DIŞIN-
DAKİ BUCAK VE KÖYLER SAYISI.

NUMBER OF VILLAGES : NUMBER OF SUB-DISTRICTS AND MUHTARLIKS
OUTSIDE THE MUNICIPAL BOUNDARIES OF PROVINCE
AND DISTRICT CENTERS.

(1) 1985 GENEL NUFUS SAYIMINDA 9 BUCAĞIN MERKEZİ YOKTUR

(1) DURING 1985 GENERAL POPULATION CENSUS 9 SUB-DISTRICTS
DO NOT HAVE CENTRES

(2) 1990 GENEL NUFUS SAYIMINDA 7 BUCAĞIN MERKEZİ YOKTUR

(2) DURING 1990 GENERAL POPULATION CENSUS 7 SUB-DISTRICTS
DO NOT HAVE CENTRES

14 - İLÇE MERKEZLERİNİN NUFUS BÜYÜKLÜĞÜNE GÖRE SIRALAMISI VE YILLIK NUFUS ARTIŞ HIZI

ORDER OF DISTRICT CENTRES BY POPULATION AND ANNUAL INCREASE RATE

SIRA NO.	İLÇE MERKEZLERİ DISTRICT CENTRES	SAYIM YILI - CENSUS YEAR		YILLIK NUFUS ARTIŞ HIZI ANNUAL INCREASE RATE 0/00	SIRA NO.	İLÇE MERKEZLERİ DISTRICT CENTRES	SAYIM YILI - CENSUS YEAR		YILLIK NUFUS ARTIŞ HIZI ANNUAL INCREASE RATE 0/00
		1990 NUFUS	1985 NUFUS				1990 NUFUS	1985 NUFUS	
ORDER NUMBER		POPULATION	POPULATION		ORDER NUMBER		POPULATION	POPULATION	
705.	SARICAKAYA	3672	3005	40.09	795.	DIKMEN	2412	2612	-15.93
706.	YAPRAKLI	3669	3606	3.46	796.	MAZIMIYE	2401	2349	4.38
707.	SALPAZARI	3665	4684	-49.06	797.	DIĞOR	2373	2675	-23.96
708.	OVACIK	3647	2996	39.33	798.	MARHARA	2355	3460	-76.95
709.	SALIPAZARI	3644	3068	34.41	799.	KEMER	2312	2256	4.90
710.	İKİDERE	3643	2419	81.89	800.	HARRAN	2267	929	178.42
711.	ALACAKAYA	3639	3330	17.75	801.	İNSANİYE	2253	2222	2.77
712.	AKKÜY	3614	2050	113.40	802.	ÇAYKARA	2250	2022	21.37
713.	KEMAH	3593	3229	21.36	803.	BALYA	2248	2211	3.32
714.	YUMURTALIK	3583	3835	-13.59	804.	KULUNCAK	2240	2761	-41.82
715.	GÖMEÇ	3567	3649	-4.55	805.	ASLANAPA	2235	2058	16.50
716.	DUMLUPINAR	3559	3252	18.04	806.	POŞOF	2208	2530	-27.23
717.	KORGUN	3558	5651	-92.53	807.	ÇİLDİR	2199	2366	-22.05
718.	AĞAÇÖREN	3543	3695	-8.40	808.	BALİŞEYH	2078	2463	-33.99
719.	AKYURT	3533	3201	19.74	809.	KEMALİYE	2044	3007	-77.21
720.	ENEZ	3509	2864	40.62	810.	BAYRAMÖREN	2042	951	152.83
721.	DADAY	3502	3260	14.32	811.	KURUCAŞİLE	2034	1765	28.37
722.	UZUNDERE	3499	2877	39.15	812.	HAN	1874	2417	-50.89
723.	KARGAMIŞ	3430	3103	20.04	813.	HALKAPINAR	1874	2145	-29.92
724.	İHSANGAZI	3423	3279	8.60	814.	ARGUVAN	1827	2101	-29.92
725.	KARABURUN	3405	2020	104.43	815.	ÇAMOLUK	1794	2342	-53.31
726.	ÇEMİŞGEZEK	3397	3213	11.14	816.	KIBRISCIK	1632	1737	-12.47
727.	ORTAKÜY	3353	3201	9.28	817.	İNİŞAR	1626	2128	-53.81
728.	KAVAKLIDERE	3339	2374	68.22	818.	YENİPAZAR	1609	1006	93.93
729.	GÜÇLÜKONAK	3305	1045	230.28	819.	SARAYDÜZÜ	1591	1062	80.84
730.	ARICAK	3258	3145	7.06	820.	LACİN	1570	1514	7.26
731.	KAYNARCA	3257	2926	21.43	821.	HANAMUZU	1557	1535	2.85
732.	SEYDİLER	3245	3546	-17.74	822.	PINARBAŞI	1555	911	106.94
733.	SEYİTGAZİ	3223	3600	-22.12	823.	ASARCİK	1488	837	115.07
734.	KORKUT	3212	1645	133.83	824.	OVACIK	1488	1451	53.40
735.	KARAPURÇEK	3211	2811	26.61	825.	AKÇAKENT	1448	450	233.74
736.	HARMANCIK	3210	3315	-6.44	826.	KOÇAZ	1306	1278	4.33
737.	GÜNEYSU	3178	3234	-3.49	827.	YAYLADERE	1294	1553	-36.49
738.	ÇATALZEYİN	3165	2986	11.64	828.	LALAPAŞA	1248	1241	1.12
739.	HAMUR	3154	3034	7.76	829.	KALE	818	510	94.49
740.	TEKMAN	3150	2423	52.48		DOBANYURT	802	796	1.50
741.	İLİÇ	3148	2068	84.04					
742.	PAZARYOLU	3124	3276	-9.50					
743.	BAHÇESARAY	3116	2070	81.80					
744.	AKKIŞLA	3109	2680	29.70					
745.	HANAK	3082	2685	27.58					
746.	PULUNUR	3056	3737	-40.24					
747.	OTLUKBELİ	3050	2815	16.04					
748.	PEHLİVANKÜY	3045	3008	2.45					
749.	ÇAMELİ	3043	2657	27.13					
750.	AHIRLI	3037	1432	150.36					
751.	ŞENKAYA	3033	2559	33.99					
752.	HEMŞİN	3018	2594	30.28					
753.	ALTINYAYLA	3017	2297	54.53					
754.	BÉYABAÇ	3006	2995	0.73					
755.	SABANUZU	3002	3012	-0.67					
756.	YİĞİLCA	2939	2987	-3.24					
757.	SUSUZ	2937	3213	-17.96					
758.	AYRANCI	2927	2958	-2.11					
759.	AKSU	2921	2341	44.27					
760.	CELTİKÇİ	2911	2686	16.09					
761.	KELES	2910	2492	31.01					
762.	EFLANİ	2894	3062	-11.29					
763.	GÜCE	2890	3192	-19.88					
764.	ŞENPAZAR	2887	2439	33.73					
765.	SARAY	2863	2415	34.03					
766.	YAZIHAN	2862	1840	88.35					
767.	ABANA	2837	2624	15.61					
768.	ÇAMLIHEMŞİN	2829	2415	31.64					
769.	ULUS	2825	2988	-11.22					
770.	ARPAÇAY	2815	3414	-38.58					
771.	KÜRTÜN	2809	3410	-38.78					
772.	AĞIN	2794	2900	-7.45					
773.	AYOINLAR	2789	2511	21.00					
774.	DIRTÖVAN	2787	2078	58.71					
775.	ÇİFTLİK	2772	2645	9.38					
776.	HOCALAR	2730	2074	54.96					
777.	OLUR	2713	3050	-23.42					
778.	DERNEKPAZARI	2688	2110	48.27					
779.	GÜYÜCEK	2678	2702	-1.78					
780.	KARPUZLU	2644	2365	22.30					
781.	AĞLI	2631	3004	-26.52					
782.	HANÖNÜ	2582	2293	23.74					
783.	GÜLOVA	2554	1873	62.02					
784.	SİNCİK	2503	2349	12.70					
785.	BOĞAZKALE	2501	2382	9.75					
786.	KIZILIRMAK	2492	1614	86.87					
787.	MUTKİ	2490	4065	-98.03					
788.	ULAŞ	2488	2726	-18.27					
789.	ŞAMSAT	2458	3453	-67.98					
790.	DEMİRÖZÜ	2452	2194	22.24					
791.	AKYAKA	2440	3235	-56.41					
792.	YEDİSU	2432	2385	3.90					

NOT: 1985 GENEL NUFUS SAYIMININ KESİN SONUÇLARI, 1990 GENEL NUFUS SAYIMI GÜNÜNDEKİ İDARİ BÖLÜMÜŞE GÖRE YENİDEN DÜZENLENMİŞTİR.
NOTE: THE FINAL RESULTS OF THE 1985 GENERAL CENSUS OF POPULATION HAVE BEEN READJUSTED ACCORDING TO THE ADMINISTRATIVE DIVISION ON THE CENSUS DAY OF 1990.

15 - İL VE İLÇELERE GÖRE NÜFUS VE YILLIK NÜFUS ARTIŞ HIZI
POPULATION BY PROVINCE AND DISTRICT AND ANNUAL INCREASE RATE

SAYIM YILI - CENSUS YEAR								
		1985			1990			YILLIK NÜFUS ARTIŞ HIZI ANNUAL INCREASE RATE 0/00
İL VE İLÇELER PROVINCES AND DISTRICTS	TOPLAM TOTAL	İL VE İLÇE MERKEZLERİ NÜFUSU POPULATION OF PROV- INCE AND DISTRICT CENTRES	BUCAK VE KÖYLER NÜFUSU POPULATION OF SUB-DIS- TRICTS AND VILLAGES	TOPLAM TOTAL	İL VE İLÇE MERKEZLERİ NÜFUSU POPULATION OF PROV- INCE AND DISTRICT CENTRES	BUCAK VE KÖYLER NÜFUSU POPULATION OF SUB-DIS- TRICTS AND VILLAGES		
GENEL TOPLAM GENERAL TOTAL	50664458	28140464	22523994	56473035	33326351	23146684	21.71	
01. ADANA								
01. SEYHAN	560000	532789	27211	672121	642321	29800	36.50	
02. YÜREĞİR	321625	230980	90645	369529	273829	95700	27.77	
03. ALADAĞ	24395	5659	18736	23207	4990	18217	-9.98	
04. BAĞÇE	28199	15218	12981	27983	16000	11974	-1.54	
05. CEYHAN	147497	72624	74873	161523	85308	76215	18.17	
06. DUZİÇİ	68936	35750	33186	67155	31813	35342	-5.24	
07. FEKE	22842	4903	17939	21751	4669	17082	-9.79	
08. İMAMOĞLU	29778	16454	13324	33565	21484	12081	23.94	
09. KADIRLI	106938	47609	59329	114091	55061	59030	12.95	
10. KARAIŞALI	35950	5899	30051	37584	7235	30349	8.89	
11. KARATAŞ	26317	7065	19252	26450	9025	17425	1.01	
12. KOZAN	114967	50324	64643	117704	54451	63253	4.71	
13. OSMANİYE	154629	103824	50805	174875	122307	52568	24.61	
14. POZANTI	17383	7263	10120	23040	7892	15148	56.35	
15. SAIMBEYLİ	20528	4329	16199	20700	4699	16001	1.67	
16. TUFANBEYLİ	25611	6004	19607	22672	5663	17009	-24.38	
17. YUMURTALIK	20345	3835	16510	20957	3583	17374	5.93	
TOPLAM - TOTAL	1725940	1150529	575411	1934907	1350339	584568	22.86	
02. ADIYAMAN								
00. MERKEZ	139017	71644	67373	175667	100045	75602	46.78	
01. BESNİ	72878	17763	55115	88531	26076	62455	38.91	
02. ÇELİKHAM	20752	7057	13695	21391	8033	13358	6.07	
03. GERGER	32618	4221	28397	32587	3854	28733	-0.19	
04. GÜLBAŞI	49890	22153	27737	55358	29588	25770	20.80	
05. KANTA	73503	25510	47993	94928	40281	54647	51.16	
06. SANSAT	11346	3453	7893	11451	2458	8993	1.84	
07. SİNCİK	19254	2349	16905	19524	2503	17021	2.79	
08. TUT	11470	4753	6717	13714	6466	7248	35.74	
TOPLAM - TOTAL	430728	158903	271825	513131	219304	293827	35.01	
03. AFYON								
00. MERKEZ	129713	87033	42680	144276	95643	48633	21.28	
01. BAŞMAKÇI	16222	9572	6650	13021	6574	6447	-43.94	
02. BAYAT	9654	4466	5188	9080	4450	4630	-12.26	
03. BOLVADİM	55427	35509	19918	66438	44969	21469	36.24	
04. ÇAY	38081	13203	24878	43582	14147	29435	26.99	
05. COBANLAR	22513	6209	16304	24972	6675	18297	20.73	
06. DAZKIRI	14872	6102	8770	16258	6677	9581	17.82	
07. DİNAR	74608	28598	46010	90952	34990	55962	39.62	
08. EMİRDAĞ	54474	17289	37185	55543	21144	34399	3.89	
09. EVCİLER	9998	5012	4986	10375	5576	4799	7.40	
10. HOCALAR	16809	2074	14735	17216	2730	14486	4.78	
11. İHSANİYE	28346	2222	26124	30034	2253	27781	11.57	
12. İSCEHİSAR	17215	7313	9902	22143	10071	12072	50.35	
13. KIZILÖREN	11896	3203	8693	14696	3876	10820	42.27	
14. SANDIKLI	50572	19398	31174	57250	22359	34891	24.81	
15. SINCANLI	49338	5049	44289	52206	5503	46703	11.30	
16. SULTANDAĞI	23304	5385	17919	22921	5590	17331	-3.31	
17. ŞUHUT	43936	10002	33934	48260	12982	35278	18.77	
TOPLAM - TOTAL	666978	267639	399339	739223	306209	433014	20.57	
04. AĞRI								
00. MERKEZ	103582	54492	49090	103797	58038	45759	0.41	
01. DİYADİN	36154	7494	28660	38413	9569	28844	12.12	
02. DOĞUBEYAZIT	84313	31134	53179	89171	35213	53958	11.20	
03. ELEŞKİRT	45281	11561	33720	41748	9871	31877	-16.25	
04. HAMUR	22513	3034	19479	22344	3154	19190	-1.51	
05. PATNOS	72374	25046	47328	85698	33759	51939	33.80	
06. TAŞLIÇAY	22759	4628	18131	21976	4555	17421	-7.00	
07. TUTAK	34155	4463	29692	33946	4599	29347	-1.23	
TOPLAM - TOTAL	421131	141852	279279	437093	158758	278335	7.44	

NOT : 1985 GENEL NÜFUS SAYIMININ KESİN SONUÇLARI, 1990 GENEL NÜFUS SAYIMI GÜNÜNDEKİ İDARİ BÖLÜNÜŞE GÖRE YENİDEN DÜZENLENMİŞTİR.

NOTE : THE FINAL RESULTS OF THE 1985 GENERAL CENSUS OF POPULATION HAVE BEEN READJUSTED ACCORDING TO THE ADMINISTRATIVE DIVISION ON THE CENSUS DAY OF 1990.

15 - İL VE İLÇELERE GÖRE NÜFUS VE YILLIK NÜFUS ARTIŞ HIZI

POPULATION BY PROVINCE AND DISTRICT AND ANNUAL INCREASE RATE

SAYIM YILI - CENSUS YEAR							
1985				1990			YILLIK NÜFUS ARTIŞ HIZI ANNUAL INCREASE RATE 0/00
İL VE İLÇELER PROVINCES AND DISTRICTS	TOPLAM TOTAL	İL VE İLÇE MERKEZLERİ NÜFUSU	BUCAK VE KÖYLER NÜFUSU	TOPLAM TOTAL	İL VE İLÇE MERKEZLERİ NÜFUSU	BUCAK VE KÖYLER NÜFUSU	
		POPULATION OF PROV- INCE AND DISTRICT CENTRES	POPULATION OF SUB-DIS- TRICTS AND VILLAGES		POPULATION OF PROV- INCE AND DISTRICT CENTRES	POPULATION OF SUB-DIS- TRICTS AND VILLAGES	
05. AMASYA							
00. MERKEZ	120607	53431	67176	121082	57288	63794	0.79
01. GÜYNÜCEK	21920	2702	19218	20992	2678	18314	-8.65
02. GÜMÜSHACIKÖY	37512	15048	22464	35225	14170	21055	-12.58
03. HAMAMBUZU	8446	1535	6911	8303	1557	6746	-3.42
04. MERZİFON	66250	37027	29223	67448	40431	27017	3.58
05. SULUOVA	46426	33864	12562	49374	36223	13151	12.31
06. TAŞOVA	57128	7689	49439	54767	10197	44570	-8.44
TOPLAM - TOTAL	358289	151296	206993	357191	162544	194647	-0.61
06. ANKARA							
01. ALTINDAĞ	406948	403871	3077	422668	417616	5052	7.58
02. ÇANKAYA	667351	665128	2223	714330	712304	2026	13.61
03. ETİMESGUT	35861	35080	781	70800	69960	840	136.04
04. KEÇİÖREN	443390	433559	9831	536168	523891	12277	38.00
05. MAMAK	379460	371904	7556	410359	400733	9626	15.66
06. SİNCAN	59451	50869	8582	101118	91016	10102	106.23
07. YENİMAHALLE	332013	325493	6520	351436	343951	7485	11.37
08. AKYURT	12285	3201	9084	12535	3533	9002	4.03
09. AYAŞ	21762	6936	14826	20806	6427	14379	-8.98
10. BALA	38693	5477	33216	37612	6236	31376	-5.67
11. BEYPAZARI	42008	21672	20336	45977	26225	19752	18.06
12. ÇAMLIDERE	18278	6702	11576	19365	10075	9290	11.55
13. ÇUBUK	47446	18203	29243	51964	22935	29029	18.19
14. ELMADAĞ	32967	17019	15948	38032	19490	18542	28.58
15. EVREN	6155	2831	3324	6928	3810	3118	23.66
16. GÜLBAŞI	33708	18262	15446	43522	25123	18399	51.11
17. GÜDÜL	19460	6008	13452	18698	5504	13194	-7.99
18. HAYMANA	59311	8339	50972	55527	9144	46383	-13.19
19. KALECİK	24448	5540	18908	25043	10051	14992	4.81
20. KAZAN	14331	5186	9145	21837	6509	15328	84.24
21. KIZILCAHAMAM	32225	10796	21429	34456	12856	21600	13.39
22. NALLIHAN	35718	10133	25585	36779	11638	25141	5.85
23. POLATLI	95694	52737	42957	99665	60158	39807	8.73
24. Ş. KOÇHİSAR	50983	27090	23893	60701	37534	23167	34.89
TOPLAM - TOTAL	2909946	2512036	397910	3236626	2836719	399907	21.28
07. ANTALYA							
00. MERKEZ	327786	261114	66672	448773	378208	70565	62.83
01. AKSEKİ	22622	8353	14269	30229	11023	19206	57.98
02. ALANYA	87401	28733	58668	129106	52460	76646	78.03
03. ELMALI	40357	12280	28077	35324	12384	22940	-26.64
04. FİNİKE	29776	5034	24742	34576	6700	27876	29.89
05. GAZİPAŞA	37604	10221	27383	40840	13697	27143	16.51
06. GÜNDOĞMUŞ	17627	3052	14575	20409	4554	15855	29.31
07. İBRADİ	15537	3309	12228	17126	4215	12911	19.47
08. KALE	17382	11667	5715	20656	13793	6863	34.51
09. KAŞ	39301	4002	35299	40469	4560	35909	5.86
10. KEMER	11031	3634	7397	23268	8449	14819	149.27
11. KORKUTELİ	47312	12039	34973	46115	13381	32734	-3.85
12. KUNLUCA	35693	12150	23543	44834	17166	27668	45.60
13. MANAVGAT	84699	22360	62339	115731	38498	77233	62.43
14. SERİK	77321	19214	58107	84755	23106	61649	18.36
TOPLAM - TOTAL	891149	417162	473987	1132211	602194	530017	47.88
08. ARTVİN							
00. MERKEZ	32422	18720	13702	33183	20306	12877	4.64
01. ARDANUÇ	19875	3765	16110	17782	5052	12730	-22.26
02. ARHAVİ	19016	9079	9937	18351	10048	8303	-7.12
03. BORÇKA	32220	6543	25677	30329	6102	24227	-12.10
04. HOPA	31464	11315	20149	30862	11507	19355	-3.86
05. MURGUL	13222	4251	8971	11951	4278	7673	-20.21
06. ŞAVŞAT	38427	4916	33511	33315	4850	28465	-28.55
07. YUSUFELİ	39692	3964	35728	37060	3954	33106	-13.72
TOPLAM - TOTAL	226338	62553	163785	212833	66097	146736	-12.30
09. AYDIN							
00. MERKEZ	145755	90449	55306	165712	107011	58701	25.66
01. BOZDOĞAN	34959	7779	27180	34429	8034	26395	-3.06
02. BUHARKENT	10671	5602	5069	11199	5795	5404	9.66
03. ÇİNE	53248	14219	39029	54188	15201	38987	3.50
04. GERMENCİK	43251	11780	31471	45907	12285	33622	11.92
05. İNCİRLİOVA	33463	14748	18715	35242	15870	19372	10.36
06. KARACASU	21292	5027	16265	22801	5282	17519	13.69
07. KARPUZLU	14591	2365	12226	14248	2644	11604	-4.76
08. KOÇARLI	38357	9657	28700	39103	10108	28995	3.85
09. KÜŞK	22230	5618	16612	22843	6022	16821	5.44
10. KUŞADASI	29098	21227	7871	43636	31911	11725	81.04
11. KUYUCAK	32624	7188	25436	32583	7779	24804	-0.25
12. NAZİLLİ	115947	77627	38320	121762	80277	41485	9.79

15 - İL VE İLÇELERE GÖRE NÜFUS VE YILLIK NÜFUS ARTIŞ HIZI
POPULATION BY PROVINCE AND DISTRICT AND ANNUAL INCREASE RATE

SAYIM YILI - CENSUS YEAR							
İL VE İLÇELER PROVINCES AND DISTRICTS	1985			1990			YILLIK NÜFUS ARTIŞ HIZI ANNUAL INCREASE RATE 0/00
	TOPLAM TOTAL	İL VE İLÇE MERKEZLERİ NÜFUSU POPULATION OF PROV- INCE AND DISTRICT CENTRES	BUCAK VE KÖYLER NÜFUSU POPULATION OF SUB-DIS- TRICTS AND VILLAGES	TOPLAM TOTAL	İL VE İLÇE MERKEZLERİ NÜFUSU POPULATION OF PROV- INCE AND DISTRICT CENTRES	BUCAK VE KÖYLER NÜFUSU POPULATION OF SUB-DIS- TRICTS AND VILLAGES	
13. SÖKE	98164	44556	53608	119750	50866	68884	39.75
14. SULTANHISAR	22086	5491	16595	22550	6170	16380	4.16
15. YENİHISAR	11355	5063	6272	21233	11378	9855	125.53
16. YENİPAZAR	16572	7311	9261	17630	8078	9552	12.38
TOPLAM - TOTAL	743643	335707	407936	824816	384711	440105	20.72
10. BALIKESİR							
00. MERKEZ	222877	149989	72888	245651	170589	75062	19.46
01. AYVALIK	38879	21381	17498	46827	25687	21140	37.20
02. BALYA	23815	2211	21604	21781	2248	19533	-17.86
03. BANDIRMA	93358	70137	32221	102300	77444	24856	18.29
04. BIGADIÇ	49577	11342	38235	50728	12976	37752	4.59
05. BURHANIYE	29445	17313	12132	33706	21805	11901	27.03
06. DURSUNBEY	52723	11222	41501	52230	13025	39205	-1.88
07. EDREMIT	52160	30159	22001	63430	35486	27944	39.12
08. ERDEK	22357	11760	10597	26547	13246	13301	34.36
09. GÖMEÇ	10225	3649	6576	11020	3567	7453	14.98
10. GÖNEN	63562	22090	41472	67599	26849	40750	12.32
11. HAVRAN	26318	9761	16557	25711	8878	16833	-4.67
12. İVRİNDİ	36652	5247	31405	37181	5019	32162	2.87
13. KEPSUT	32145	5420	26725	30138	5466	24672	-12.89
14. MANYAS	29021	5077	23944	29310	5648	23662	1.98
15. MARMARA	7933	3460	4473	9792	2355	7437	42.11
16. SAVAŞTEPE	23585	8366	15219	24337	10053	14284	6.28
17. SINDIRGI	52223	9536	42687	52004	9511	42493	-0.84
18. SUSURLUK	43427	16574	26853	43022	18906	24116	-1.87
TOPLAM - TOTAL	910282	414694	495588	973314	468758	504556	13.39
11. BİLECİK							
00. MERKEZ	39322	18506	20816	43548	23273	20275	20.42
01. BOZUYÜK	40588	25130	15458	48193	33162	15031	34.35
02. GÖLPAZARI	15979	5989	9990	15033	6119	8914	-12.21
03. İNHİSAR	7879	2128	5751	8140	1626	6514	6.52
04. OSMANLI	16682	7515	9167	18118	8704	9414	16.52
05. PAZARYERİ	16274	5991	10283	16112	6410	9702	-2.00
06. SÜĞÜT	17868	8390	9478	20412	9470	10942	26.62
07. YENİPAZAR	6317	1006	5311	5970	1609	4361	-11.30
TOPLAM - TOTAL	160909	74655	86254	175526	90373	85153	17.39
12. BİNGÖL							
00. MERKEZ	86988	34024	52964	95445	41590	53855	18.56
01. ADAKLI	22155	4096	18059	19519	4548	14971	-25.33
02. GENÇ	42610	8027	34583	43714	11545	32169	5.12
03. KARLIOVA	30799	5998	24801	33257	8504	24753	15.36
04. KİŞİ	13483	4091	9392	11438	4544	6894	-32.90
05. SOLHAN	30524	9059	21465	35292	12191	23101	29.03
06. YAYLADERE	6199	1553	4646	3607	1296	2313	-108.30
07. YEDİSU	10557	2385	8172	8694	2432	6262	-38.83
TOPLAM - TOTAL	243315	69233	174082	250966	86648	164318	6.19
13. BİTLİS							
00. MERKEZ	65993	36073	29920	68132	38130	30002	6.38
01. ADILCEVAZ	27332	12393	14939	26950	10103	16847	-2.81
02. AHLAT	28455	11163	17292	34217	16742	17475	36.88
03. GÜROYMAK	26709	9044	17665	37030	16613	20417	65.35
04. HIZAN	39107	4026	35081	43790	4798	38992	22.62
05. MUTKI	35108	4065	31043	38004	2490	35514	15.85
06. TATVAN	79125	51906	27219	81992	54071	27921	7.12
TOPLAM - TOTAL	301829	128670	173159	330115	142947	187168	17.92
14. BOLU							
00. MERKEZ	100910	50288	50622	113596	60789	52807	23.68
01. AKÇAKOCA	30430	11962	18468	32839	13582	19257	15.24
02. CUMAOVA	24424	8211	16213	26499	10244	16255	16.31
03. ÇİLİMLİ	15317	3469	11848	15969	3717	12252	8.34
04. DÖRTDİVAN	14436	2078	12358	13499	2787	10712	-13.42
05. DÜZCE	140959	56409	84550	156326	61878	94448	20.69
06. GEREDE	40041	13712	26329	41274	18780	22494	6.07
07. GÖLYAKA	18869	3438	15431	19775	3931	15844	9.38
08. GÜYNÜK	21511	4218	17293	20076	3812	16264	-13.81
09. KIBRISCIK	8208	1737	6471	6716	1632	5084	-40.12
10. MENGEN	19082	4822	14260	18982	4298	14684	-1.05
11. MUDURNU	27237	5208	22029	27153	5237	21916	-0.62
12. SEBEN	11323	3776	7547	11020	4165	6855	-5.42
13. YENİÇAĞA	10279	4646	5633	10874	5331	5543	11.25
14. YİĞİLCA	21752	2987	18765	22271	2939	19332	4.72
TOPLAM - TOTAL	504778	176961	327817	536869	203122	333747	12.33
15. BURDUR							
00. MERKEZ	61989	53995	27994	83267	56432	26835	3.09

15 - İL VE İLÇELERE GÖRE NÜFUS VE YILLIK NÜFUS ARTIŞ HIZI
POPULATION BY PROVINCE AND DISTRICT AND ANNUAL INCREASE RATE

SAYIM YILI - CENSUS YEAR							
İL VE İLÇELER PROVINCES AND DISTRICTS	1985			1990			YILLIK NÜFUS ARTIŞ HIZI ANNUAL INCREASE RATE 0/00
	TOPLAM TOTAL	İL VE İLÇE MERKEZLERİ NÜFUSU POPULATION OF PROV- INCE AND DISTRICT CENTRES	BUCAK VE KÜYLER NÜFUSU POPULATION OF SUB-DIS- TRICTS AND VILLAGES	TOPLAM TOTAL	İL VE İLÇE MERKEZLERİ NÜFUSU POPULATION OF PROV- INCE AND DISTRICT CENTRES	BUCAK VE KÜYLER NÜFUSU POPULATION OF SUB-DIS- TRICTS AND VILLAGES	
01. AĞLASUN	10584	4552	6032	11505	5252	6253	16.69
02. ALTINYAYLA	11565	3743	7822	12251	4118	8133	11.52
03. BUCAK	48102	20507	27595	54427	27407	27020	24.71
04. ÇAVDIR	14940	2255	12685	16205	3886	12319	16.26
05. ÇELTİKÇİ	10378	2686	7692	10266	2911	7355	-2.17
06. GÜLHİSAR	13544	9284	4260	14763	10434	4329	17.24
07. KARAMANLI	10150	6164	3986	8832	5293	3539	-27.42
08. KEMER	5357	2256	3101	5059	2312	2747	-11.45
09. TEFENNİ	14267	5438	8829	13667	5458	8209	-8.59
10. YEŞİLOVA	27126	5131	21995	24657	5609	19048	-19.09
TOPLAM - TOTAL	248002	116011	131991	254899	129112	125787	5.49
16. BURSA							
01. NİLUFER	56131	32483	23648	65799	36897	28902	31.78
02. OSMANGAZİ	403681	377556	26125	510902	473302	37600	47.11
03. YILDIRIM	246704	246220	484	325159	324377	782	55.23
04. BÜYÜKORHAN	18439	2994	15445	19591	4219	15372	12.12
05. GEMLİK	57308	36693	20615	78193	50237	27956	62.15
06. GÜRSU	15775	10246	5529	18681	12730	5951	33.82
07. HARMANCIK	11900	3315	8585	12149	3210	8939	4.14
08. İNEGÖL	106372	54659	51713	126214	71120	55096	34.21
09. İZNİK	39873	15315	24558	41942	17232	24710	10.12
10. KARACABEY	65509	25384	40125	72898	31665	41233	21.37
11. KELES	22125	2492	19633	21675	2910	18765	-4.11
12. KESTEL	26067	11193	14874	31710	15239	16471	39.19
13. MUDANYA	32042	12152	19890	38656	17196	21460	37.53
14. M. KEMALPAŞA	96830	33904	62926	100410	37938	62472	7.26
15. ORHANELİ	28666	5003	23663	30015	6434	23581	9.20
16. ORHANGAZİ	46482	23168	23314	56426	31889	24537	38.77
17. YENİŞEHİR	50111	18814	31297	52717	21210	31507	10.14
TOPLAM - TOTAL	1324015	911591	412424	1603137	1157805	445332	38.26
17. ÇANAKKALE							
00. MERKEZ	73412	48059	25353	81435	53995	27440	20.74
01. AYVACIK	28092	4243	23849	30534	5595	24939	16.67
02. BAYRAMIÇ	32165	8639	23526	31949	10156	21793	-1.35
03. BİGA	75190	17678	57512	75513	20753	54760	0.86
04. BOZCAADA	2030	2030	0	1903	1903	0	-12.92
05. ÇAN	48247	19591	28656	51713	23855	27858	13.88
06. ECEABAT	10112	4236	5876	9671	4055	5616	-8.92
07. EZİNE	32591	10455	22136	34234	11167	23067	9.84
08. GELİBOLU	40013	16715	23298	40020	18670	21350	0.03
09. GÜKÇEADA	7610	5434	2176	7948	6074	1874	8.69
10. LAPSEKİ	24473	5057	19416	24545	5789	18756	0.59
11. YENİCE	43186	6013	37173	42798	6517	36281	-1.80
TOPLAM - TOTAL	417121	148150	268971	432263	168529	263734	7.13
18. ÇANKIRI							
00. MERKEZ	63743	41420	22323	67620	45496	22124	11.81
01. ATKARACALAR	9040	4109	4931	11235	6263	4972	43.47
02. BAYRAMÖREN	5418	951	4467	7310	2042	5268	59.90
03. ÇERKEŞ	19348	5863	13485	22145	8579	13566	27.00
04. ELĐIVAN	10467	4053	6414	9707	4403	5304	-15.08
05. ESKİPAZAR	23612	7280	16332	22686	8272	14414	-8.00
06. İLGAZ	26210	7710	18500	23281	8136	15145	-23.70
07. KIZILIRMAK	15343	1614	13729	14878	2492	12386	-6.16
08. KORGUN	10091	5651	4440	7233	3558	3675	-66.60
09. KURŞUNLU	17107	7010	10097	25145	10605	14540	77.03
10. ORTA	21160	3832	17328	26457	5887	20570	44.68
11. OVACIK	8287	1111	7176	7099	1451	5648	-30.95
12. ŞABANÖZÜ	13167	3012	10155	11779	3002	8777	-22.28
13. YAPRAKLI	21857	3606	18251	22554	3669	18885	6.28
TOPLAM - TOTAL	264850	97222	167628	279129	113855	165274	10.50
19. ÇORUM							
00. MERKEZ	173171	96725	76446	186377	116810	69567	14.70
01. ALACA	57544	18056	39488	54814	20646	34168	-9.72
02. BAYAT	31916	6021	25895	35010	8090	26920	18.51
03. BOĞAZKALE	11252	2382	8870	10425	2501	7924	-15.27
04. DÖDURGA	14359	3762	10597	13550	3974	9576	-11.60
05. İSKİLİP	51648	17662	33986	51877	19624	32253	0.88
06. KARGI	29689	5477	24212	26762	5858	20904	-20.76
07. LAÇIN	11458	1514	9944	12584	1570	11014	18.75
08. NECİTÖZÜ	35309	6495	28814	32059	6287	25772	-19.31
09. OĞUZLAR	10586	4907	5679	11846	5867	5979	22.49
10. ORTAKÖY	12852	3201	9651	13073	3353	9720	3.41
11. OSMANCIK	50578	18014	32564	52490	21347	31143	7.42
12. SUNGURLU	84216	28780	55436	81665	30521	51144	-6.15
13. UĞURLUDAĞ	24117	6061	18056	27331	7356	19975	25.02
TOPLAM - TOTAL	598695	219057	379638	609863	253804	356059	3.70
20. DENİZLİ							
00. MERKEZ	220206	169130	51076	271346	204118	67228	41.77

15 - İL VE İLÇELERE GÖRE NÜFUS VE YILLIK NÜFUS ARTIŞ HIZI
POPULATION BY PROVINCE AND DISTRICT AND ANNUAL INCREASE RATE

SAYIM YILI - CENSUS YEAR							
İL VE İLÇELER PROVINCES AND DISTRICTS	1985			1990			YILLIK NÜFUS ARTIŞ HIZI ANNUAL INCREASE RATE 0/00
	TOPLAM	İL VE İLÇE MERKEZLERİ NÜFUSU	BUCAK VE KÖYLER NÜFUSU	TOPLAM	İL VE İLÇE MERKEZLERİ NÜFUSU	BUCAK VE KÖYLER NÜFUSU	
	TOTAL	POPULATION OF PROV- INCE AND DISTRICT CENTRES	POPULATION OF SUB-DIS- TRICTS AND VILLAGES	TOTAL	POPULATION OF PROV- INCE AND DISTRICT CENTRES	POPULATION OF SUB-DIS- TRICTS AND VILLAGES	
01. ACIPAYAM	65788	7048	58740	69446	8054	61392	10.82
02. AKKÖY	11553	2050	9503	16235	3614	12621	68.04
03. BABADAĞ	8204	5190	3014	9513	6016	3497	29.61
04. BAKLAN	11485	2649	8836	14568	3931	10637	47.56
05. BEKİLLİ	13375	4723	8652	12637	4632	8005	-11.35
06. BEYAĞAÇ	7863	2995	4868	7626	3006	4620	-6.12
07. BOZKURT	10211	3393	6818	10331	4309	6022	2.34
08. BULDAN	24660	11681	12979	25554	12202	13352	7.12
09. ÇAL	35417	4177	31240	39260	4704	34556	20.60
10. ÇAMELİ	21445	2657	18788	20379	3043	17336	-10.20
11. ÇARDAK	14205	5785	8420	11818	3733	8085	-36.79
12. ÇİVRİL	60797	10847	49950	61441	11445	49996	2.11
13. GÜNEY	15136	7295	7841	15799	7333	8466	8.57
14. HONAZ	21274	5915	15359	24254	6333	17921	26.22
15. KALE	18113	6104	12009	19089	6950	12139	10.50
16. SARAYKÖY	30213	12768	17445	32890	15481	17409	16.98
17. SERİNHİSAR	19381	13077	6304	23560	17112	6448	39.05
18. TAVAS	58152	11181	46971	65136	11777	53359	22.68
TOPLAM - TOTAL	667478	288665	378813	750882	337793	413089	23.55
21. DIYARBAKIR							
00. MERKEZ	380618	305940	74678	468830	381144	87686	41.69
01. BİSMİL	76764	24862	51902	99662	39834	59828	52.21
02. ÇERMİK	42694	12566	30128	49107	16531	32576	27.99
03. ÇINAR	43118	8049	35069	50445	10080	40365	31.39
04. ÇUNGUŞ	20238	4271	15967	17067	3935	13132	-34.08
05. DİCLE	35508	6097	29411	35980	5414	30566	2.64
06. EĞİL	18588	4521	14067	21148	4803	16345	25.81
07. ERGANİ	73055	33209	39846	78603	37365	41238	16.64
08. HANI	25962	9575	16387	27252	10266	16986	9.70
09. HAZRO	21656	5405	16251	23971	8048	15923	20.31
10. KOCAKÖY	13925	3802	10123	15408	4244	11164	20.24
11. KULP	46977	6679	40298	50482	7472	43010	14.39
12. LİCE	44594	10163	34431	47088	11639	35449	10.88
13. SİLVAN	90808	45825	44983	109953	59865	50088	38.26
TOPLAM - TOTAL	934505	480964	453541	1094996	600640	494356	31.70
22. EDİRNE							
00. MERKEZ	108592	86909	21683	124361	102345	22016	27.12
01. ENEZ	12806	2864	9942	12700	3509	9191	-1.66
02. HAVSA	26243	7092	19171	27900	9237	18663	12.09
03. İPSALA	35153	8183	26970	36122	9212	26910	5.44
04. KEŞAN	71982	34518	37464	71133	40656	30477	-2.37
05. LALAPAŞA	11536	1241	10295	11297	1248	10049	-4.19
06. MERİÇ	25921	3925	21996	25896	5021	20875	-0.19
07. SÜLEOĞLU	12071	4423	7648	11634	4452	7182	-7.37
08. UZUNKÖPRÜ	85314	33878	51436	83556	34741	48815	-4.16
TOPLAM - TOTAL	389638	183033	206605	404599	210421	194178	7.54
23. ELAZIĞ							
00. MERKEZ	251097	182296	68801	272812	204603	68209	16.59
01. AĞIN	5266	2900	2366	4625	2794	1831	-25.96
02. ALACAKAYA	11648	3330	8318	11644	3639	8005	-0.07
03. ARICAK	15927	3145	12782	17246	3258	13988	15.91
04. BASKİL	27352	6013	21339	23026	4374	18652	-34.43
05. KARAKOÇAN	42036	9618	32418	43523	14953	28570	6.95
06. KEBAN	12542	5612	6930	10663	4900	5763	-32.46
07. KOVANCILAR	37532	8888	28644	37856	10270	27586	1.72
08. MADEN	31071	14456	16615	27281	10838	16443	-26.02
09. PALU	31326	7562	23764	32247	7900	24347	5.80
10. SİVRİCE	17918	5164	12754	17302	5261	12041	-7.00
TOPLAM - TOTAL	483715	248984	234731	498225	272790	225435	5.91
24. ERZİNCAN							
00. MERKEZ	139008	82616	56392	149837	91772	58065	15.00
01. ÇAYIRLI	23984	6340	17644	21116	7076	14040	-25.47
02. İLİÇ	11649	2068	9581	11061	3148	7913	-10.36
03. KEMAN	16632	3229	13403	13675	3593	10082	-39.15
04. KEMALİYE	11321	3007	8314	9025	2044	6981	-45.33
05. OTLUKBELİ	7039	2815	4224	5563	3050	2513	-47.07
06. REFANİYE	30334	8241	22093	21977	6996	14981	-64.45
07. TERCAN	38276	6806	31470	37408	9151	28257	-4.59
08. UZUNLU	21829	9955	11874	29589	17314	12275	60.83
TOPLAM - TOTAL	300072	125077	174995	299251	144144	155107	-0.55
25. ERZURUM							
00. MERKEZ	262034	232324	29710	270006	242391	27615	5.99
01. AŞKALE	47081	14472	32609	42533	15494	27039	-20.32
02. ÇAT	25840	3077	22763	24921	3878	21043	-7.24
03. HİNİS	44518	12161	32357	45514	16005	29509	4.43
04. HORASAN	50730	12402	38328	49677	14144	35533	-4.20

15 - İL VE İLÇELERE GÖRE NUFUS VE YILLIK NUFUS ARTIŞ HIZI

POPULATION BY PROVINCE AND DISTRICT AND ANNUAL INCREASE RATE

SAYIM YILI - CENSUS YEAR								YILLIK NUFUS ARTIŞ HIZI ANNUAL INCREASE RATE 0/00
1985				1990				
İL VE İLÇELER PROVINCES AND DISTRICTS	TOPLAM TOTAL	İL VE İLÇE MERKEZLERİ NUFUSU POPULATION OF PROV- INCE AND DISTRICT CENTRES	BUCAK VE KÖYLER NUFUSU POPULATION OF SUB-DIS- TRICTS AND VILLAGES	TOPLAM TOTAL	İL VE İLÇE MERKEZLERİ NUFUSU POPULATION OF PROV- INCE AND DISTRICT CENTRES	BUCAK VE KÖYLER NUFUSU POPULATION OF SUB-DIS- TRICTS AND VILLAGES		
05. İLİCA	45377	13729	31648	40392	12638	27754	-23.27	
06. İSPIR	40439	8042	32397	34172	8032	26140	-33.68	
07. KARAÇOBAN	18143	6589	11554	19704	7498	12206	16.51	
08. KARAYAZI	45649	4137	41512	47935	5560	42375	9.77	
09. KÖPRÜKÖY	20291	4660	15631	19760	5890	13870	-5.30	
10. NARMAN	24989	5254	19735	25699	6989	18710	5.60	
11. OLTU	43232	16245	26987	45973	21817	24156	12.29	
12. OLUR	18452	3050	15402	15497	2713	12784	-34.91	
13. PASINLER	40325	15849	24476	42991	19144	23847	12.80	
14. PAZARYOLU	11828	3276	8552	9779	3124	6655	-38.05	
15. ŞENKAYA	36343	2559	33784	33115	3033	30082	-18.60	
16. TEKMAN	34004	2423	31581	34184	3150	31034	1.06	
17. TORTUM	34856	5231	29625	34100	5349	28751	-4.39	
18. UZUNDERE	12044	2877	9167	12249	3499	8750	3.38	
TOPLAM - TOTAL	856175	368337	487838	848201	400348	447853	-1.87	
26. ESKİŞEHİR								
00. MERKEZ	401566	366765	34801	447926	413082	34844	21.85	
01. ALPU	18827	4999	13828	18679	5087	13592	-1.58	
02. BEYLİKOVA	9885	4301	5584	10946	5995	4951	20.39	
03. ÇİFTELER	20499	10806	9693	20073	11540	8533	-4.20	
04. GÜNYÜZÜ	13436	1903	11533	15310	3804	11506	26.11	
05. HAN	3456	2417	3039	4277	1874	2403	-48.69	
06. İNÖNÜ	10277	4566	5711	9377	4399	4978	-18.33	
07. MAHMUDİYE	11661	5574	6087	11267	5781	5486	-6.87	
08. MİHALGAZİ	6948	2810	4138	9059	4016	5043	53.06	
09. MİHALIÇCIK	25953	4403	21550	24088	4473	19615	-14.91	
10. SARICAKAYA	7493	3005	4488	7996	3672	4324	12.99	
11. SEYİTGAZİ	25657	3600	22057	24762	3223	21539	-7.10	
12. ŞİVRİHİSAR	39446	10083	29363	37297	10490	26807	-11.20	
TOPLAM - TOTAL	597104	425232	171872	641057	477436	163621	14.21	
27. GAZİANTEP								
01. ŞAHİNBEY	357614	322057	35557	422671	384910	38161	33.43	
02. ŞEHİTKAMİL	201884	156578	45306	267177	218924	48253	56.04	
03. ARABAN	34076	11176	22900	36773	14275	22498	15.23	
04. İSLAHİYE	66813	29031	37782	72235	34607	37628	15.61	
05. KARGAMIŞ	13660	3103	10557	15380	3430	11950	23.72	
06. KİLİS	101818	59876	41942	121752	82882	38870	35.76	
07. NİZİP	98597	50067	48530	106381	58604	47777	15.20	
08. NURDAĞI	29691	5672	24019	31609	7048	24561	12.52	
09. OĞUZELİ	41477	9547	31930	42661	9983	32678	5.63	
10. YAVUZELİ	21288	4606	16682	23955	6864	17091	23.61	
TOPLAM - TOTAL	966918	651713	315205	1140594	821127	319467	33.04	
28. GİRESUN								
00. MERKEZ	94746	55887	38859	102294	67604	34690	15.33	
01. ALUCRA	23738	10470	13268	21675	11517	10158	-18.18	
02. BULANCAK	57622	19885	37737	56878	24172	32706	-2.60	
03. ÇAMOLUK	13351	2342	11009	10641	1794	8847	-45.38	
04. ÇANAKÇI	14839	4329	10510	17327	6264	11063	31.00	
05. DERELİ	37248	4858	32390	34422	6058	28364	-15.78	
06. DOĞANKENT	7197	3394	3803	7736	3872	3864	14.44	
07. ESPIYE	30918	12561	18357	27426	10219	17207	-23.97	
08. EYNEŞİL	17811	6629	11182	16692	6713	9979	-12.98	
09. GÜRELE	37062	12208	24854	43949	20745	23204	34.09	
10. GÜCE	16285	3192	13093	15614	2890	12724	-8.42	
11. KEŞAP	29889	7381	22508	26504	8208	18296	-24.04	
12. PIRAZIZ	18461	5498	12963	17643	7685	9958	-9.06	
13. Ş.KARAHİSAR	39010	18760	20250	39897	23330	16567	4.50	
14. TİREBOLU	35177	12356	22821	33458	13144	20314	-10.02	
15. YAĞLIDERE	26455	3133	23322	26931	4899	22032	3.57	
TOPLAM - TOTAL	499809	182883	316926	499087	219114	279973	-0.29	
29. GÜMÜŞHANE								
00. MERKEZ	47929	22067	25862	47140	26014	21126	-3.32	
01. KELKİT	47283	8060	39223	47482	11541	35941	0.84	
02. KÖSE	12660	4122	8538	14893	6983	7910	32.49	
03. KÜRTÜN	18192	3410	14782	15892	2809	13083	-27.03	
04. ŞİRAN	31201	6381	24820	26881	7592	19289	-29.81	
05. TORUL	19570	4217	15353	17087	4057	13030	-27.14	
TOPLAM - TOTAL	176835	48257	128578	169375	58996	110379	-8.62	
30. HAKKARİ								
00. MERKEZ	43888	20754	23134	52906	30407	22499	37.38	
01. ÇUKURCA	18541	4322	14219	20351	5205	15146	18.63	
02. ŞEMDİNLİ	23921	5114	18807	30219	7001	23218	46.74	
03. YÜKSEKOVA	52357	16334	36023	69003	28486	40517	55.21	
TOPLAM - TOTAL	138707	46524	92183	172479	71099	101380	43.58	
31. HATAY								
00. MERKEZ	247349	107821	139528	284195	123871	160324	27.77	

15 - İL VE İLÇELERE GÖRE NÜFUS VE YILLIK NÜFUS ARTIŞ HIZI
POPULATION BY PROVINCE AND DISTRICT AND ANNUAL INCREASE RATE

SAYIM YILI - CENSUS YEAR								
		1985			1990			YILLIK NÜFUS ARTIŞ HIZI ANNUAL INCREASE RATE 0/00
İL VE İLÇELER PROVINCES AND DISTRICTS	TOPLAM TOTAL	İL VE İLÇE MERKEZLERİ NÜFUSU POPULATION OF PROV- INCE AND DISTRICT CENTRES	BUCAK VE KÜYLER NÜFUSU POPULATION OF SUB-DIS- TRICTS AND VILLAGES	TOPLAM TOTAL	İL VE İLÇE MERKEZLERİ NÜFUSU POPULATION OF PROV- INCE AND DISTRICT CENTRES	BUCAK VE KÜYLER NÜFUSU POPULATION OF SUB-DIS- TRICTS AND VILLAGES		
01. ALTINÖZÜ	53304	5792	47512	58288	6518	51770	17.88	
02. BELEN	22263	15057	7206	22893	15629	7264	5.58	
03. DÜRTYOL	104166	44170	59996	111368	47144	64224	13.37	
04. ERZİN	25133	18593	6540	29160	22477	6683	29.72	
05. HASSA	45541	8254	37287	47131	7714	39417	6.86	
06. İSKENDERUN	239381	152096	87285	259475	154807	104668	16.12	
07. KIRIKHAN	86560	52780	33780	103075	68601	34474	34.92	
08. KUMLU	14331	4919	9412	15541	6142	9399	16.21	
09. REYHANLI	54948	37471	17477	63254	42451	20803	28.15	
10. SAMANDAĞI	82934	27477	55457	89202	29857	59345	14.57	
11. YAYLADAĞI	26342	6432	19910	26172	6496	19676	-1.29	
TOPLAM - TOTAL	1002252	480862	521390	1109754	531707	578047	20.38	
32. İSPARTA								
00. MERKEZ	121608	101215	20393	133061	112117	20944	18.00	
01. AKSU	9326	2341	6985	9591	2921	6670	5.60	
02. ATABEY	6646	3894	2752	7561	5010	2551	25.80	
03. EĞİRDİR	38353	14265	24088	41246	15828	25438	14.64	
04. GELENDOST	21302	5832	15470	22739	7338	15401	13.06	
05. GÜNE	9203	4179	5024	11103	6053	5050	37.54	
06. KEÇİBORLU	20588	9610	10978	19746	8955	10811	-8.15	
07. SENİRKENT	20734	10329	10405	24388	10738	13650	32.46	
08. SÜTÇÜLER	20804	2617	18187	21957	4062	17895	10.79	
09. ŞARKIKARAAĞAÇ	32026	8390	23636	38993	12253	26740	39.37	
10. ULUBORLU	8681	7178	1503	11970	10072	1898	64.25	
11. YALVAÇ	69632	19968	49664	85053	28028	57025	40.01	
12. YENİŞARBADEMLİ	3941	2710	1231	7323	6199	1124	123.92	
TOPLAM - TOTAL	362844	192528	190316	434771	229574	205197	25.44	
33. İÇEL								
00. MERKEZ	411654	316186	95468	547835	422357	125478	57.16	
01. ANAMUR	56323	28726	27597	65767	37335	28432	31.00	
02. AYDINCIK	11822	6861	4961	11022	7040	3982	-14.01	
03. BOZYAZI	27723	18710	9013	31871	22168	9703	27.89	
04. ÇAMLIYAYLA	17446	6299	11147	21602	8826	12776	42.74	
05. ERDEMLİ	89729	26074	63655	100563	30042	70521	22.80	
06. GÜLNAR	33075	7511	25564	33714	7550	26164	3.83	
07. MUT	53745	15145	38600	56303	17600	38703	9.30	
08. SİLİFKE	86441	32257	54184	107685	46858	60827	43.95	
09. TARSUS	246127	146502	99625	290633	187508	103125	33.24	
TOPLAM - TOTAL	1034085	604271	429814	1266995	787284	479711	40.63	
34. İSTANBUL								
01. ADALAR	14785	14785	0	19413	19413	0	54.47	
02. BAKIRKÖY	889128	889128	0	1328276	1328276	0	80.28	
03. BAYRAMPAŞA	188376	188376	0	212570	212570	0	24.17	
04. BEŞİKTAŞ	204911	204911	0	192210	192210	0	-12.80	
05. BEYKÖZ	134787	118697	16090	163786	142075	21711	38.97	
06. BEYOĞLU	245999	245999	0	229000	229000	0	-14.32	
07. EMİNNÜ	93383	93383	0	83444	83444	0	-22.51	
08. EYÜP	199247	191947	7300	211986	200045	11941	12.39	
09. FATİH	497459	497459	0	462464	462464	0	-14.59	
10. G. OSMANPAŞA	291715	279127	12588	393667	354186	39481	59.95	
11. KADIKÖY	577863	577863	0	648282	648282	0	23.00	
12. KAĞITHANE	120996	120996	0	269042	269042	0	159.82	
13. KARTAL	386864	375459	11405	611532	506477	105055	91.58	
14. K. ÇEKMECE	338778	336640	2136	479419	469431	9988	69.45	
15. PENDİK	185682	182205	3477	295651	289380	6271	93.03	
16. SARIYER	147503	138416	9087	171872	160075	11797	30.58	
17. ŞİŞLİ	405530	405530	0	250478	250478	0	-96.36	
18. ÜMRANİYE	143118	118995	24123	301257	242091	59166	148.86	
19. ÜSKÜDAR	348217	348217	0	395623	395623	0	25.53	
20. ZEYTİNBURNU	147849	147849	0	165679	165679	0	22.77	
21. B. ÇEKMECE	58365	11310	47055	142910	22394	120516	179.10	
22. ÇATALCA	57141	10670	46671	64241	11550	52691	23.42	
23. SİLİVRİ	55625	15767	39858	77599	26049	51550	66.58	
24. ŞİLE	19436	4832	14604	25372	7872	17500	53.30	
25. YALOVA	90228	53857	36371	113417	65823	47594	45.75	
TOPLAM - TOTAL	5842985	5572218	270767	7309190	6753929	555261	44.78	
35. İZMİR								
01. BORNOVA	204669	200603	4066	278300	272860	5440	61.46	
02. BUCA	141192	137791	3401	203383	199130	4253	72.99	
03. KARŞIYAKA	348513	342944	5569	424196	418724	5472	39.30	
04. KONAK	813638	808434	5204	874597	866700	7897	14.45	
05. ALİAĞA	33272	17578	15694	42150	25450	16700	47.30	
06. BAYINDIR	50511	17171	33340	47126	13862	33264	-13.87	
07. BERGAMA	95300	38849	56451	101421	42554	58867	12.45	
08. BEYDAĞ	14570	5131	9439	14632	5831	8801	0.85	
09. ÇEŞME	16129	10124	6005	29463	20622	8841	120.50	
10. DİKİLİ	20169	8201	11968	23219	10023	13196	28.16	
11. FOÇA	19197	9035	10162	25222	12057	13165	54.59	

15 - İL VE İLÇELERE GÖRE NÜFUS VE YILLIK NÜFUS ARTIŞ HIZI
POPULATION BY PROVINCE AND DISTRICT AND ANNUAL INCREASE RATE

SAYIM YILI - CENSUS YEAR							
1985				1990			
İL VE İLÇELER PROVINCES AND DISTRICTS	TOPLAM TOTAL	İL VE İLÇE MERKEZLERİ NÜFUSU POPULATION OF PROV- INCE AND DISTRICT CENTRES	BUCAK VE KÖYLER NÜFUSU POPULATION OF SUB-DIS- TRICTS AND VILLAGES	TOPLAM TOTAL	İL VE İLÇE MERKEZLERİ NÜFUSU POPULATION OF PROV- INCE AND DISTRICT CENTRES	BUCAK VE KÖYLER NÜFUSU POPULATION OF SUB-DIS- TRICTS AND VILLAGES	YILLIK NÜFUS ARTIŞ HIZI ANNUAL INCREASE RATE 0/00
12. KARABURUN	7802	2020	5782	9020	3405	5615	29.01
13. KEMALPAŞA	49175	12266	36909	56075	16354	39721	26.26
14. KINIK	35672	15912	19760	37617	17167	20450	10.62
15. KIRAZ	40705	8001	32704	41247	7850	33397	2.65
16. MENDERES	40915	6117	34798	53379	6799	46580	53.18
17. MENEMEN	62915	24998	37917	76043	29006	47037	37.90
18. ÜDEMiŞ	121103	47475	73628	124968	51620	73348	6.28
19. SEFERİHİSAR	14727	8168	6559	21406	10720	10686	74.80
20. SELÇUK	23855	16242	7613	27353	19412	7941	27.37
21. TIRE	73930	35044	38886	77314	37855	39459	8.95
22. TORBALI	62963	18300	44663	71172	21167	50005	24.51
23. URLA	26907	19520	7387	35467	25647	9819	55.24
TOPLAM - TOTAL	2317829	1809924	507905	2694770	2134816	559954	30.14
36. KARS							
00. MERKEZ	119071	69293	49778	120351	78455	41896	2.14
01. AKYAKA	19706	3235	16471	15095	2440	12655	-53.31
02. ARALIK	18000	4409	13591	17983	4201	13782	-0.19
03. ARDAHAN	61372	16895	44477	52574	16761	35813	-30.93
04. ARPAÇAY	32878	3414	29464	27016	2815	24201	-39.27
05. ÇILDİR	32485	2366	30119	24296	2119	22177	-58.09
06. DİĞOR	29611	2675	26936	27759	2373	25386	-12.92
07. GÜLE	55928	8850	47078	44953	7542	37411	-43.69
08. HANAK	34274	2685	31589	29633	3082	26551	-29.10
09. İDİR	89249	29460	59809	95732	35858	59874	13.98
10. KABIZMAN	50167	14853	35312	49129	15274	33855	-4.18
11. POSOF	22655	2530	20125	18661	2208	16453	-38.79
12. SARIKAMIŞ	65379	23583	41796	61818	21743	40075	-11.20
13. SELİM	34347	4368	29979	29244	3957	25287	-32.17
14. SUSUZ	23048	3213	19835	19025	2937	16088	-38.37
15. TUZLUCA	34241	8104	26137	28886	7698	21188	-34.01
TOPLAM - TOTAL	722431	199935	522496	642155	209463	432692	-17.42
37. KASTAMONU							
00. MERKEZ	89543	46986	42577	94279	51560	42719	10.26
01. ABANA	4043	2624	1419	3914	2837	1077	-6.49
02. AĞLI	5706	3004	2702	4805	2631	2174	-34.37
03. ARAÇ	35072	4378	30694	32672	5760	26912	-14.18
04. AZDAVAY	16405	3446	12959	14029	3893	10136	-31.29
05. BOZKURT	14172	3945	10227	12221	4240	7981	-29.62
06. ÇİDE	34934	6356	28578	29355	5128	24227	-34.80
07. ÇATALZEYTİN	14896	2986	11910	11080	3165	7915	-59.19
08. DADAY	15991	3260	12731	15131	3502	11629	-11.06
09. DEVREKANI	18579	5624	12955	16045	5137	10908	-29.33
10. DOĞANYURT	13365	796	12569	13244	802	12442	-1.82
11. HANÖNÜ	8339	2293	6046	7360	2582	4778	-24.98
12. İHSANGAZI	9404	3279	6125	8978	3423	5555	-9.27
13. İNEBOLU	29168	7699	21469	27944	8350	19594	-8.57
14. KÜRE	15484	4027	11457	14026	3749	10277	-19.78
15. PINARBAŞI	9692	911	8781	7596	1555	6041	-48.74
16. SEYDİLER	7332	3546	3786	6306	3245	3061	-30.15
17. ŞENPAZAR	9361	2439	6922	8950	2887	6063	-8.98
18. TAŞKÖPRÜ	48722	10169	38553	47621	11454	36167	-4.57
19. TOŞYA	50125	21172	28953	48055	22810	25245	-8.43
TOPLAM - TOTAL	450353	138940	311413	423611	148710	274901	-12.24
38. KAYSERİ							
01. KOCASİMAN	256973	220701	36272	282883	241455	41428	19.21
02. MELİKGAZI	183952	160137	23815	207260	179907	27353	23.86
03. AKKIŞLA	8434	2680	5754	10709	3109	7600	47.76
04. BÜNYAN	41040	13266	27774	43460	13653	29807	11.46
05. DEVELİ	68457	25944	42513	72825	32961	39864	12.37
06. FELANİYE	11514	5770	5744	12559	6603	5956	17.37
07. HACILAR	13055	12105	950	17666	16533	1133	60.49
08. İNCESU	22470	7701	14769	21923	7857	14066	-4.93
09. İZVATAN	19840	6170	13690	23739	7699	16040	35.68
10. PINARBAŞI	51569	11448	40121	47822	11364	36458	-15.09
11. SARIOĞLAN	21023	4046	16977	23215	4869	18346	19.84
12. SARIZ	22820	4808	18012	19255	3935	15320	-33.97
13. TALAS	32306	13963	18343	49025	30485	18540	83.42
14. TOMARZA	43544	10050	33514	42669	11337	31332	-4.15
15. YAHYALI	41368	17875	23493	44047	20401	23646	12.55
16. YEŞİLHİSAR	25655	13711	11944	24427	11904	12523	-9.81
TOPLAM - TOTAL	864060	530375	333685	943484	604072	339412	17.59
39. KIRKLARELİ							
00. MERKEZ	75290	40881	34409	77175	43017	34158	4.95
01. BABAESKİ	53475	20291	33184	54879	22823	32056	5.18
02. DEMİRKÖY	12474	4732	7742	12946	5203	7743	7.43
03. KOÇAZ	5698	1278	4420	5004	1306	3698	-25.98
04. LULEBURGAZ	82053	43420	38633	93060	52384	40676	25.18
05. PEHLİVANKÖY	7421	3008	4413	7096	3045	4051	-8.96

15 - İL VE İLÇELERE GÖRE NÜFUS VE YILLIK NÜFUS ARTIŞ HIZI

POPULATION BY PROVINCE AND DISTRICT AND ANNUAL INCREASE RATE

SAYIM YILI - CENSUS YEAR								
		1985			1990			YILLIK NÜFUS ARTIŞ HIZI ANNUAL INCREASE RATE D/100
İL VE İLÇELER PROVINCES AND DISTRICTS	TOPLAM TOTAL	İL VE İLÇE MERKEZLERİ NÜFUSU POPULATION OF PROV- INCE AND DISTRICT CENTRES	BUCAK VE KÜYLER NÜFUSU POPULATION OF SUB-DIS- TRICTS AND VILLAGES	TOPLAM TOTAL	İL VE İLÇE MERKEZLERİ NÜFUSU POPULATION OF PROV- INCE AND DISTRICT CENTRES	BUCAK VE KÜYLER NÜFUSU POPULATION OF SUB-DIS- TRICTS AND VILLAGES		
06. PINARHİSAR	26028	11088	14940	24763	11236	13527	-9.96	
07. VİZE	34659	10082	24577	34589	10518	24071	-0.40	
TOPLAM - TOTAL	297098	134780	162318	309512	149532	159980	8.19	
40. KIRŞEHİR								
00. MERKEZ	98787	64754	34033	103688	73538	30150	9.68	
01. AKÇAKENT	15439	450	14989	15821	1448	14373	4.89	
02. AKPINAR	16461	2661	13800	17357	3791	13566	10.60	
03. BOZTEPE	12857	4680	8177	10639	4004	6635	-37.87	
04. ÇİÇEKDAĞI	25387	5867	19520	24053	6468	17585	-10.80	
05. KAMAN	66438	23055	43383	61569	26038	35531	-15.22	
06. MUCUR	25223	10545	14678	23735	11119	12616	-12.16	
TOPLAM - TOTAL	240592	112012	148580	256862	126406	130456	-2.88	
41. KOCAELİ								
00. MERKEZ	334197	233338	100859	377377	256882	120495	24.30	
01. GEBZE	152247	92592	59655	257076	159116	97960	104.77	
02. GÜLCÜK	91465	56087	35378	111408	64911	46497	39.45	
03. KANDIRA	49312	9329	39983	49975	10427	39548	2.67	
04. KARAMÜRSEL	48601	20571	28030	55835	25437	30398	27.75	
05. KURFEZ	66423	48420	18003	84492	65786	18706	48.12	
TOPLAM - TOTAL	742245	460337	281908	936163	582559	353604	46.42	
42. KONYA								
01. KARATAY	146923	122729	24194	169001	142678	26323	28.00	
02. MERAH	223661	194593	29068	213664	182444	31220	-9.15	
03. SELÇUKLU	135094	121859	13235	202154	188224	13930	80.61	
04. AMIRLI	9288	1432	7856	10573	3037	7536	25.92	
05. AKÖREN	9904	6676	3228	14637	10165	4472	78.12	
06. AKŞEHİR	85222	45320	39902	94611	51746	42865	20.90	
07. ALTINEKİN	15117	3763	11354	16270	3824	12446	14.70	
08. BEYŞEHİR	73739	19143	54596	93565	30412	63153	47.62	
09. BOZKIR	49019	6750	42269	54653	9472	45181	21.76	
10. ÇİHANBEYLİ	63245	12168	51077	69952	15071	54881	20.16	
11. ÇELTİK	16677	3826	12851	17201	4266	12935	6.19	
12. ÇUMRA	65222	24175	41047	74040	28781	45259	25.36	
13. DERBENT	15609	6103	9506	22111	6469	15642	69.65	
14. DEREBUCAK	13416	3637	9779	16067	5115	10952	36.06	
15. DOĞANHİSAR	30756	8793	21963	34078	9478	24600	20.51	
16. EMİRGAZİ	13291	6940	6351	15348	8589	6759	28.78	
17. EREĞLİ	112331	68749	43582	116847	74283	42564	7.88	
18. GÜNEYSİNİR	10195	5718	4477	13283	7404	5879	52.92	
19. HADİM	41003	11574	29429	36725	8077	28648	-22.04	
20. HALKAPINAR	8174	2145	6029	7101	1847	5254	-28.14	
21. HÜYÜK	27624	2493	24931	34203	4387	29816	42.73	
22. İLGİN	69016	22539	46477	75890	25032	50858	18.99	
23. KADINHANI	43942	15910	28032	45168	15907	29261	5.50	
24. KARAPINAR	41254	26231	15023	44254	26849	17405	14.04	
25. KULU	54794	16064	38730	56712	17425	39287	6.88	
26. SARAYÖNÜ	32182	10229	21953	34850	10721	24129	15.93	
27. SEYDİŞEHİR	76736	38356	38380	83218	42737	40481	16.22	
28. TAŞKENT	25289	10531	14758	29750	8767	20983	32.49	
29. TUZLUKÇU	11300	4941	6359	10710	5474	5236	-10.72	
30. YALINÜYÜK	2929	2607	322	4248	3948	300	74.36	
31. YUNAK	37423	9557	27866	39419	10499	28920	10.39	
TOPLAM - TOTAL	1560375	835751	724624	1750303	963128	787175	22.97	
43. KUTAHYA								
00. MERKEZ	165452	118773	46679	176184	130944	45240	12.57	
01. ALTINTAŞ	26909	5252	21657	25152	5604	19548	-13.50	
02. ASLANAPA	15859	2058	13801	15420	2235	13185	-5.61	
03. ÇAVDARHİSAR	10605	2539	8066	12280	4035	8245	29.33	
04. DOMANIÇ	21415	3530	17885	21949	3966	17983	4.93	
05. DÜMLÜPINAR	6789	3252	3537	6840	3559	3281	1.50	
06. EMET	35725	11145	24580	38859	12246	26613	16.82	
07. GEDİZ	60884	13544	47340	66790	14492	52298	18.52	
08. HİSARCIK	15342	4013	11329	16120	4144	11976	9.89	
09. PAZARLAR	10827	3610	7217	13079	3846	9233	37.79	
10. SİNAV	74132	12877	61255	78823	15460	63363	12.27	
11. ŞAPHANE	11089	4731	6358	10247	3845	6402	-15.79	
12. TAŞANLI	90189	30506	59683	96277	37623	58654	13.06	
TOPLAM - TOTAL	545217	215830	329387	578020	241999	336021	11.68	
44. MALATYA								
00. MERKEZ	284672	237431	47241	333001	281776	51225	31.36	
01. AKÇADAĞ	56964	11477	45487	51226	10839	40387	-21.23	
02. ARAPKİR	21194	8531	12663	20675	10420	10255	-4.96	
03. ARGUVAN	18601	2101	16500	13907	1827	12080	-58.16	
04. BATTALGAZİ	24063	13950	10113	26665	14994	11671	20.54	
05. DARENDE	44599	9093	35506	48612	11488	37124	17.23	
06. DOĞANŞEHİR	52648	11242	41406	48196	11046	37150	-17.67	

15 - İL VE İLÇELERE GÖRE NÜFUS VE YILLIK NÜFUS ARTIŞ HIZI
POPULATION, BY PROVINCE AND DISTRICT AND ANNUAL INCREASE RATE

SAYIM YILI - CENSUS YEAR							
İL VE İLÇELER PROVINCES AND DISTRICTS	1985			1990			YILLIK NÜFUS ARTIŞ HIZI ANNUAL INCREASE RATE 0/00
	TOPLAM	İL VE İLÇE MERKEZLERİ NÜFUSU	BUCAK VE KÖYLER NÜFUSU	TOPLAM	İL VE İLÇE MERKEZLERİ NÜFUSU	BUCAK VE KÖYLER NÜFUSU	
	TOTAL	POPULATION OF PROV- INCE AND DISTRICT CENTRES	POPULATION OF SUB-DIS- TRICTS AND VILLAGES	TOTAL	POPULATION OF PROV- INCE AND DISTRICT CENTRES	POPULATION OF SUB-DIS- TRICTS AND VILLAGES	
07. DOĞANYOL	10372	2503	7869	11478	3723	7755	20.26
08. HEKİMHAN	44106	11579	32527	42467	13612	28855	-7.57
09. KALE	9365	510	8855	8564	818	7746	-17.88
10. KULUNCAK	14363	2761	11602	14378	2240	12138	0.21
11. PÜTÜRGE	37548	4256	33292	35319	4359	30960	-12.24
12. YAZIHAN	16881	1840	15041	16218	2862	13356	-8.01
13. YEŞİLYURT	30433	7398	23035	31349	9184	22165	5.93
TOPLAM - TOTAL	665809	324672	341137	702055	379188	322867	10.60
45. MANİSA							
00. MERKEZ	185573	127012	58561	221694	158928	62766	35.57
01. AHMETLİ	16548	8224	8324	19354	10190	9364	33.38
02. AKHİSAR	143403	68553	74850	152397	73944	78453	12.17
03. ALAŞEHİR	82593	29484	53109	91362	36649	54713	20.18
04. DEMİRCİ	56335	16110	40225	60184	20576	39608	13.22
05. GÜLMARMARA	15985	10936	5049	16729	10976	5753	9.10
06. GÜRDES	36278	9246	27032	38853	9767	29086	13.71
07. KIRKAĞAÇ	43385	20512	22873	45608	21421	24187	9.99
08. KÖPRÜBAŞI	15068	5338	9730	15847	5816	10031	10.08
09. KULA	45531	15019	30512	48132	17208	30924	11.11
10. SALİHLİ	123925	63759	60166	132735	70861	61874	13.74
11. SARIĞÖL	32907	9441	23466	34682	10677	24005	10.51
12. SARUHANLI	69156	11765	57391	73888	12977	60911	13.24
13. SELENDİ	25779	6168	19611	25415	6773	18642	-2.84
14. SOMA	63938	39088	24850	76641	49977	26664	36.24
15. TURGUTLU	91893	65740	26153	100697	73634	27063	18.30
TOPLAM - TOTAL	1048297	506395	541902	1154418	590374	564044	19.29
46. KAHRAMANMARAŞ							
00. MERKEZ	328480	210371	118109	360481	228129	132352	18.59
01. AFŞİN	99517	26805	72712	99321	28524	70797	-0.39
02. ANDIRIN	43447	6122	37325	44337	7506	36831	4.06
03. ÇAĞLAYANCIERİT	21237	6358	14879	26914	10435	16479	47.38
04. EKİNGÜZÜ	22012	6929	15083	21633	8184	13449	-3.47
05. ELBİSTAN	108979	48756	60223	112024	54741	57283	5.31
06. GÜKSUN	58512	15785	42727	70616	22847	47769	37.60
07. NURHAK	16640	7369	9271	14990	7087	7903	-20.89
08. PAZARCIK	88654	23382	65272	81644	25154	56490	-16.47
09. TÜRKÖBLÜ	52566	11207	41359	60992	14608	46384	29.73
TOPLAM - TOTAL	840044	363084	476960	892952	407215	485737	12.22
47. MARDİN							
00. MERKEZ	74575	44085	30490	83863	53005	30858	23.48
01. DARGEÇİT	25179	4178	21001	31436	10079	21357	44.39
02. DERİK	43706	13973	29731	45983	13201	32782	10.16
03. KIZILTEPE	91332	40852	50480	130639	60134	70505	71.59
04. MAZIDAĞI	29023	8289	20734	30276	9526	20750	8.45
05. MİDYAT	66227	22169	44058	72929	29569	43360	19.28
06. NUSAYBİN	82720	45178	37542	85448	49671	35777	6.49
07. ÜMERLİ	19563	6221	13342	18936	7152	11784	-6.52
08. SAVUR	37857	6708	31149	35832	6244	29588	-10.99
09. YEŞİLLİ	19862	9798	10064	22385	10451	11934	23.92
TOPLAM - TOTAL	490044	201453	288591	557727	249032	308695	25.87
48. MUĞLA							
00. MERKEZ	65500	31279	34221	71155	35605	35550	16.56
01. BODRUM	37966	12949	25017	56821	20931	35890	80.64
02. DALAMAN	24634	13179	11455	26408	15025	11383	13.91
03. DATÇA	8276	2788	5488	10741	5022	5719	52.14
04. FETHİYE	114384	21442	92942	127620	25783	101837	21.90
05. KAVAKLIDERE	10501	2374	8127	12037	3339	8698	27.30
06. KÜYCEĞİZ	23376	6232	17144	25836	6406	19430	20.01
07. MARMARİS	24742	9406	15336	41840	16361	25479	105.07
08. MİLAS	91163	23622	67541	98710	28741	69969	15.91
09. ORTACA	26498	11254	15244	29287	12109	17178	20.01
10. ULA	18152	5173	12979	19978	5185	14793	19.17
11. YATAĞAN	40874	10090	30784	42376	11890	30486	7.22
TOPLAM - TOTAL	486066	149788	336278	562809	186397	376412	29.32
49. MUŞ							
00. MERKEZ	122193	42159	80034	140953	44019	96934	28.56
01. BULANIK	70602	10719	59883	78995	13332	65663	22.47
02. HASKÜY	21339	8725	12614	23662	10532	13130	20.67
03. KORKUT	22363	1645	20718	27441	3212	24229	40.93
04. MALAZGİRT	58879	16849	42030	62851	19079	43772	13.06
05. VARTO	44116	10081	34035	42641	10980	31661	-6.80
TOPLAM - TOTAL	339492	90178	249314	376543	101154	275389	20.72
50. NEVŞEHİR							
00. MERKEZ	81515	46929	34586	86800	52719	34081	12.56

15 - İL VE İLÇELERE GÖRE NÜFUS VE YILLIK NÜFUS ARTIŞ HIZI
POPULATION BY PROVINCE AND DISTRICT AND ANNUAL INCREASE RATE

SAYIM YILI - CENSUS YEAR							
İL VE İLÇELER PROVINCES AND DISTRICTS	1985			1990			YILLIK NÜFUS ARTIŞ HIZI ANNUAL INCREASE RATE 0/00
	TOPLAM TOTAL	İL VE İLÇE MERKEZLERİ NÜFUSU POPULATION OF PROV- INCE AND DISTRICT CENTRES	BUCAK VE KÖYLER NÜFUSU POPULATION OF SUB-DIS- TRICTS AND VILLAGES	TOPLAM TOTAL	İL VE İLÇE MERKEZLERİ NÜFUSU POPULATION OF PROV- INCE AND DISTRICT CENTRES	BUCAK VE KÖYLER NÜFUSU POPULATION OF SUB-DIS- TRICTS AND VILLAGES	
01. ACIGÖL	25007	5108	19899	26048	6489	19559	8.16
02. AVANOS	36985	9320	27665	39661	10010	29651	13.97
03. DERİNKUYU	19587	7385	12202	20043	8580	11463	4.60
04. GÜLŞENİR	32290	5970	26320	34526	8499	26027	13.39
05. HACIBEKTAŞ	20148	5417	14731	20811	8062	12749	6.48
06. KOZAKLI	27782	7557	20225	25932	7556	18376	-13.78
07. ÜRGÜP	34379	9018	25361	35688	11040	24648	7.47
TOPLAM - TOTAL	277693	96704	180989	289509	112955	176554	8.33
51. NIĞDE							
00. MERKEZ	130019	49068	80951	142785	55035	87750	18.73
01. ALTUNHISAR	20530	3458	17072	22732	4199	18533	20.38
02. BOR	50702	20986	29716	53133	24556	28577	9.37
03. ÇAMARDI	20589	3329	17260	21432	5179	16253	8.03
04. ÇİFTLİK	34207	2645	31562	36345	2772	33573	12.13
05. ULUKIŞLA	31950	5967	25983	29434	5545	23889	-16.40
TOPLAM - TOTAL	287997	85453	202544	305861	97286	208575	12.04
52. ORDU							
00. MERKEZ	126478	80828	45650	142075	102107	39968	23.26
01. AKKUŞ	48521	5640	42881	48889	6236	42653	1.51
02. AYBAŞTI	30425	15846	14779	32452	17143	15309	11.59
03. ÇAMAŞ	15051	9432	5619	15331	10430	4901	3.69
04. ÇATALPINAR	14678	3622	11056	17165	4630	12535	31.30
05. ÇAYBAŞI	19670	5561	14109	21721	6526	15195	19.84
06. FATSA	82025	29811	52214	94789	39467	55322	28.93
07. GÜLKÜY	43724	10932	32792	53896	18149	35747	41.83
08. GÜLYALI	9661	3278	6383	10150	4536	5614	9.88
09. GÜRGENTEPE	31476	13621	17855	38405	17076	21329	39.79
10. İKİZCE	25845	4040	21805	28165	6078	22087	17.19
11. KABADÜZ	15222	2390	12832	15689	4866	10823	6.04
12. KABATAŞ	20625	7742	12883	21335	8669	12666	6.77
13. KORGAN	34562	12573	21989	36699	13171	23528	12.00
14. KUMRU	39280	9786	29494	39593	10774	28819	1.59
15. MESUDİYE	24368	3181	21187	22786	4047	18739	-13.42
16. PERŞEMBE	44912	8202	36710	44128	9963	34165	-3.52
17. ULUBEY	37773	7760	30013	37698	10116	27582	-0.40
18. UNYE	101852	35508	66344	109139	42836	66303	13.82
TOPLAM - TOTAL	766348	269753	496595	830105	336820	493285	15.98
53. RİZE							
00. MERKEZ	116927	50221	66706	109569	52031	57538	-13.00
01. ARDEŞEN	36308	13403	22905	39761	17340	22421	18.17
02. ÇAMLIHEMŞİN	10888	2415	8473	10566	2829	7737	-6.00
03. ÇAYELİ	58782	16561	42221	51751	14947	36804	-25.48
04. DEREPAZARI	11773	4587	7186	10381	4240	6141	-25.17
05. FİNDİKLİ	16194	6102	10092	16129	7022	9107	-0.80
06. GÜNEYSU	20873	3234	17639	19558	3178	16380	-13.01
07. HEMŞİN	5458	2594	2864	5102	3018	2084	-13.49
08. İKİZDERE	16401	2419	13982	15295	3643	11652	-13.96
09. İYİDERE	13529	6771	6758	11445	5791	5654	-33.46
10. KALKANDERE	25430	9107	16323	21978	8263	13715	-29.18
11. PAZAR	41643	11140	30503	37241	11068	26173	-22.34
TOPLAM - TOTAL	374206	128554	245652	348776	133370	215406	-14.08
54. SAKARYA							
00. MERKEZ	273666	153071	120595	316307	171225	145082	28.96
01. AKYAZI	61318	17889	43429	63884	19331	44553	8.20
02. FERİZLİ	14552	4208	10344	16086	5058	11028	20.04
03. GEYVE	38077	10968	27109	41331	13405	27926	16.40
04. HENDEK	54795	19717	35078	60268	23397	36871	19.04
05. KARAPÜRÇEK	12553	2811	9742	13473	3211	10262	14.15
06. KARASU	42339	12155	30184	47973	14500	33473	24.99
07. KAYNARCA	23828	2926	20902	24435	3257	21178	5.03
08. KOCAALİ	27021	8155	18866	28405	10131	18274	9.99
09. PAMUKOVA	18916	8371	10545	21023	10088	10935	21.12
10. SAPANCA	21206	11679	9527	25167	14124	11043	34.25
11. ŞUBÜTLÜ	12849	4294	8555	13610	4839	8771	11.51
12. TARAKLI	9380	3373	6007	11099	5193	5906	33.66
TOPLAM - TOTAL	610500	259617	350883	683061	297759	385302	22.46
55. SAMSUN							
00. MERKEZ	333393	275480	57913	368574	303979	64595	20.06
01. ALAÇAM	44419	12986	31433	43162	12097	31065	-5.74
02. ASARCIK	14707	837	13870	16342	1488	14854	21.08
03. AYVACIK	26675	4695	21980	28112	5375	22737	10.49
04. BAFRA	145045	53482	91563	153701	65600	88101	11.59
05. ÇARŞAMBA	119799	34189	85610	124270	38863	85407	7.33
06. HAVZA	63676	17497	46179	62564	17962	44602	-3.52
07. KAVAK	35517	5275	30242	32949	5745	27204	-15.01
08. LADIK	29333	7901	21432	26697	8061	18636	-18.83

15 - İL VE İLÇELERE GÖRE NÜFUS VE YILLIK NÜFUS ARTIŞ HIZI
POPULATION BY PROVINCE AND DISTRICT AND ANNUAL INCREASE RATE

SAYIM YILI - CENSUS YEAR								YILLIK NÜFUS ARTIŞ HIZI ANNUAL INCREASE RATE 0/00
1985				1990				
İL VE İLÇELER PROVINCES AND DISTRICTS	TOPLAM TOTAL	İL VE İLÇE MERKEZLERİ NÜFUSU POPULATION OF PROV- INCE AND DISTRICT CENTRES	BUCAK VE KÜYLER NÜFUSU POPULATION OF SUB-DIS- TRICTS AND VILLAGES	TOPLAM TOTAL	İL VE İLÇE MERKEZLERİ NÜFUSU POPULATION OF PROV- INCE AND DISTRICT CENTRES	BUCAK VE KÜYLER NÜFUSU POPULATION OF SUB-DIS- TRICTS AND VILLAGES		
09. 19 MAYIS	27558	4733	22825	28947	6212	22735	9.83	
10. SALIPAZARI	29187	3068	26119	29561	3644	25917	2.55	
11. TEKKEKÜY	45135	10028	35107	48730	11351	37379	15.33	
12. TERME	82419	18245	64174	81668	20381	61287	-1.83	
13. VEZİRKÜPRÜ	98345	18373	79972	102503	20633	81870	8.28	
14. YAKAKENT	11011	3828	7183	10620	3914	6706	-7.23	
TOPLAM - TOTAL	1106219	470617	635602	1158400	525305	633095	9.22	
56. SİİRT								
00. MERKEZ	70437	55234	15203	82075	68320	13755	30.58	
01. AYDINLAR	5243	2511	2732	5203	2789	2414	-1.53	
02. BAYKAN	27437	6665	20772	27387	5169	22218	-0.36	
03. ERUH	30037	4260	25777	28726	5929	22797	-8.93	
04. KURTALAN	40954	12352	28602	47035	17295	29740	27.69	
05. PERVARI	29205	5005	24200	26871	5178	21693	-16.66	
06. ŞİRVAN	25368	4858	20510	26138	5459	20679	5.98	
TOPLAM - TOTAL	228681	90885	137796	243435	110139	133296	12.50	
57. SİNOP								
00. MERKEZ	48125	23148	24977	49844	25537	24307	7.02	
01. AYANCIK	42432	9534	32898	36543	10418	26125	-29.88	
02. BOYABAT	50196	17144	33052	50648	21506	29142	1.79	
03. DİKMEN	16984	2612	14372	14872	2412	12460	-26.56	
04. DURAĞAN	35158	5472	29686	34131	7432	26699	-5.93	
05. ERFELEK	22373	3672	18701	19288	4262	15026	-29.67	
06. GERZE	30394	7370	23024	28215	8609	19606	-14.88	
07. SARAYDUZU	10274	1062	9212	9065	1591	7474	-25.04	
08. TÜRKELİ	24204	4203	20001	22547	4547	18000	-14.18	
TOPLAM - TOTAL	280140	74217	205923	265153	86314	178839	-11.00	
58. SİVAS								
00. MERKEZ	251493	198553	52940	270329	221512	48817	14.44	
01. AKINCILAR	11253	4559	6696	11085	5320	5765	-3.04	
02. ALTINYAYLA	14347	2297	14050	15739	3017	12722	-7.58	
03. DİVRİĞİ	38156	15974	22182	33105	17664	15441	-28.40	
04. DOĞANŞAR	7665	2252	5413	8324	4421	3903	16.50	
05. GEMEREK	41913	6114	35801	48453	8646	39807	28.99	
06. GÜLOVA	7770	1873	5897	6699	2554	4145	-29.66	
07. GURUN	35485	10073	25412	31038	9886	21152	-26.78	
08. HAFİK	32867	8820	24047	28280	10002	18278	-30.06	
09. İMRANLI	27821	6806	21015	21530	7414	14116	-51.27	
10. KANGAL	53403	9812	43591	48068	12276	35792	-21.05	
11. KOYULHİSAR	24218	4558	19660	21894	6042	15852	-20.18	
12. ŞÜŞEHİRİ	42202	14961	27241	46843	23202	23641	20.87	
13. ŞARKIŞLA	51085	15917	35168	49116	16181	32935	-7.86	
14. ULAŞ	14858	2726	12132	13801	2488	11313	-14.76	
15. YILDIZELİ	72664	12044	60620	74902	15249	59653	6.07	
16. ZARA	42351	11704	30647	38275	16073	22202	-20.24	
TOPLAM - TOTAL	771555	329063	442512	767481	381967	385534	-1.06	
59. TEKİRDAĞ								
00. MERKEZ	99133	63215	35918	117455	80442	37013	33.92	
01. ÇERKEZKÜY	31125	17902	13223	41317	23102	18215	56.65	
02. ÇORLU	81857	59107	22750	104303	74681	29622	48.47	
03. HAYRABOLU	46017	16300	29717	45640	16923	28717	-1.65	
04. MALKARA	62791	18795	43996	62524	20180	42344	-0.85	
05. M. EREĞLİSİ	7267	2943	4324	12455	5957	6498	107.76	
06. MURATLI	19858	10054	9804	22952	13192	9760	28.96	
07. SARAY	29609	11831	17778	33716	13038	20678	25.98	
08. ŞARKÜY	25064	8474	16590	28480	11425	17055	25.55	
TOPLAM - TOTAL	402721	208621	194100	468842	258940	209902	30.40	
60. TOKAT								
00. MERKEZ	141367	73008	68359	150771	83058	67713	12.88	
01. ALMUS	38205	4491	33714	36328	5901	30427	-10.08	
02. ARTOVA	18264	4162	14102	17688	4429	13259	-6.41	
03. BAŞÇİFTLİK	4983	3647	3336	6477	3722	2755	-15.04	
04. ERBAA	96253	28840	67413	99596	33534	66042	6.83	
05. NİKSAR	80002	28348	51654	84932	35201	49731	11.96	
06. PAZAR	20206	4857	15349	21625	5669	15956	13.57	
07. REŞADİYE	57715	10083	47632	61166	12321	48845	11.61	
08. SULUSARAY	15516	2714	12802	17945	4377	13568	29.09	
09. TURHAL	99696	60097	39599	106014	68384	37630	12.29	
10. YEŞİLYURT	6835	3422	3413	8736	5598	3138	49.08	
11. ZİLE	98596	37097	61499	107973	46090	61883	18.17	
TOPLAM - TOTAL	679638	260766	418872	719251	308304	410947	11.33	
61. TRABZON								
00. MERKEZ	216219	142008	74211	216605	143941	72664	0.36	
01. AKÇAABAT	88721	16172	72549	99826	25285	74541	23.59	

15 - İL VE İLÇELERE GÖRE NÜFUS VE YILLIK NÜFUS ARTIŞ HIZI

POPULATION BY PROVINCE AND DISTRICT AND ANNUAL INCREASE RATE


SAYIM YILI - CENSUS YEAR							
İL VE İLÇELER PROVINCES AND DISTRICTS	1985			1990			YILLIK NÜFUS ARTIŞ HIZI ANNUAL INCREASE RATE 0/00
	TOPLAM	İL VE İLÇE MERKEZLERİ NÜFUSU	BUCAK VE KÜYLER NÜFUSU	TOPLAM	İL VE İLÇE MERKEZLERİ NÜFUSU	BUCAK VE KÜYLER NÜFUSU	
	TOTAL	POPULATION OF PROV- INCE AND DISTRICT CENTRES	POPULATION OF SUB-DIS- TRICTS AND VILLAGES	TOTAL	POPULATION OF PROV- INCE AND DISTRICT CENTRES	POPULATION OF SUB-DIS- TRICTS AND VILLAGES	
02. ARAKLI	58756	12051	46705	55419	12141	43278	-11.69
03. ARSIN	34335	6479	27856	33432	6705	26727	-5.33
04. BEŞİKDUZU	23896	9025	14871	28794	14047	14747	37.29
05. ÇARŞIBAŞI	19917	4413	15499	19287	6002	13285	-6.38
06. ÇAYKARA	24841	2022	22819	21660	2250	19410	-27.41
07. DERNEKPAZARI	9065	2110	6955	8181	2686	5495	-20.52
08. DÜZKÖY	21226	4296	16930	20974	4793	16181	-2.39
09. HAYRAT	21860	3172	18688	20506	4168	16338	-12.79
10. KUPRUBAŞI	14958	4080	10878	14416	4343	10073	-7.38
11. MAÇKA	37680	4614	33066	42324	7673	34651	23.24
12. OF	66170	13479	52691	65433	14948	50485	-2.24
13. SÜRMENE	36593	11408	25185	35306	12008	23298	-7.16
14. ŞALPAZARI	21205	4684	16521	18983	3665	15318	-22.14
15. TONYA	26530	12394	14136	25790	11058	14732	-5.66
16. VAKFIKEBİR	34883	15303	19580	38244	20564	17680	18.40
17. YOMRA	29344	6084	23260	30669	7335	23334	8.83
TOPLAM - TOTAL	786194	273794	512400	795869	303612	492237	2.44
62. TUNCELİ							
00. MERKEZ	35955	18958	16997	37655	24513	13142	9.24
01. ÇEMİŞGEZEK	13746	3213	10533	12559	3397	9162	-18.06
02. KOZAT	13090	4085	9005	11643	4606	7037	-23.43
03. MAZGİRT	25108	3203	21905	21041	3751	17290	-35.34
04. NAZİMİYE	9766	2349	7417	7392	2401	4991	-55.70
05. OVACIK	18454	2996	15458	15316	3647	11669	-37.28
06. PERTEK	21449	5031	16418	18833	5428	13405	-26.01
07. PULUNUR	12571	3737	8834	8704	3056	5648	-73.52
TOPLAM - TOTAL	150139	43372	106567	133143	50799	82344	-24.03
63. ŞANLIURFA							
00. MERKEZ	272527	194969	77558	372020	276528	95492	62.24
01. AKÇAKALE	38968	15542	23426	48550	15211	33339	43.97
02. BİRECİK	53564	25998	27566	58907	28440	30467	19.02
03. BOZOVA	48406	13207	35199	56812	16745	40067	32.02
04. CEYLANPINAR	38757	25781	12976	49555	33238	16317	49.15
05. HALFETİ	30700	2333	28367	36058	4128	31930	32.17
06. HARRAN	19062	929	18133	29592	2267	27325	87.96
07. HİLVAN	28972	9103	19869	35566	14152	21414	41.01
08. SİVEREK	112145	48333	63812	133832	63049	70783	35.36
09. SÜRÜÇ	69425	25660	43765	80202	39905	40297	28.86
10. VİRANŞEHİR	82308	45329	37179	100361	57461	42900	39.18
TOPLAM - TOTAL	795034	407184	387850	1001455	551124	450331	46.16
64. UŞAK							
00. MERKEZ	128717	88267	40450	145146	105270	39876	24.02
01. BANAZ	42343	10527	31816	44619	14287	30332	10.47
02. EŞME	40510	10061	30449	39902	10547	29355	-3.02
03. KARAHALLI	18753	5923	12830	18609	5839	12770	-1.54
04. SİVASLI	21713	6475	15238	22804	5726	17078	9.80
05. ULUBEY	19225	4825	14400	19203	5140	14063	-0.23
TOPLAM - TOTAL	271261	126078	145183	290283	166809	143674	13.55
65. VAN							
00. MERKEZ	158670	110653	48017	207870	153111	54759	54.02
01. BAHÇESARAY	15083	2070	13013	17246	3116	14130	26.80
02. BAŞKALE	45985	10615	35370	55597	16418	39179	37.96
03. ÇALDIRAN	36092	4051	32041	41879	4780	37099	29.74
04. ÇATAK	24869	2931	21938	21755	4270	17485	-26.76
05. EDREMIT	12262	3357	8905	13989	3853	10136	26.35
06. ERCİŞ	89970	36582	53388	99754	40481	59273	20.65
07. GEVAŞ	28600	8607	19993	32119	9994	22125	23.21
08. GÜRPINAR	42356	3556	38800	42947	3994	38953	2.77
09. MURADIYE	37473	12085	25388	40040	11167	28873	13.25
10. ÜZALP	40074	4240	35834	46453	4920	41533	29.54
11. SARAY	15782	2415	13367	17784	2863	14921	23.89
TOPLAM - TOTAL	547216	201162	346054	637433	258967	378466	30.52
66. YOZGAT							
00. MERKEZ	91456	43686	47770	93424	50335	43089	4.26
01. AKDAĞMADENİ	59057	10911	48146	62776	12220	50556	12.21
02. AYDINCIK	18946	4014	14932	22098	5734	16364	30.78
03. BOĞAZLIYAN	50293	13041	37252	55576	16895	38681	19.98
04. ÇANDIR	10909	7003	3906	11317	8432	2885	7.34
05. ÇAYIRALAN	24119	6430	17689	24381	7644	16737	2.16
06. ÇEKEREK	33829	7024	26805	38420	10398	28022	25.45
07. KADIŞEHİRİ	21540	3591	17949	24400	4195	20205	24.93
08. SARAYKENT	6972	2902	4070	9842	6059	3783	68.95
09. SARIKAYA	45530	10007	35523	44857	11586	33271	-2.98
10. SORGUN	86486	24777	61709	96046	31179	64867	20.97
11. ŞEFAATLI	33979	9672	24307	36246	13171	23075	12.92
12. YENİFAKILI	12277	4841	7436	11305	4087	7218	-16.50

15 - İL VE İLÇELERE GÖRE NÜFUS VE YILLIK NÜFUS ARTIŞ HIZI

POPULATION BY PROVINCE AND DISTRICT AND ANNUAL INCREASE RATE

SAYIM YILI - CENSUS YEAR								YILLIK NÜFUS ARTIŞ HIZI ANNUAL INCREASE RATE 0/00
1985				1990				
İL VE İLÇELER PROVINCES AND DISTRICTS	TOPLAM TOTAL	İL VE İLÇE MERKEZLERİ NÜFUSU POPULATION OF PROV- INCE AND DISTRICT CENTRES	BUCAK VE KÖYLER NÜFUSU POPULATION OF SUB-DIS- TRICTS AND VILLAGES	TOPLAM TOTAL	İL VE İLÇE MERKEZLERİ NÜFUSU POPULATION OF PROV- INCE AND DISTRICT CENTRES	BUCAK VE KÖYLER NÜFUSU POPULATION OF SUB-DIS- TRICTS AND VILLAGES		
13. YERKÖY	49908	26062	23846	48462	26248	22214	-5.88	
TOPLAM - TOTAL	545301	173961	371340	579150	208183	370967	12.06	
67. ZONGULDAK								
00. MERKEZ	250164	117879	132285	249610	116725	132885	-0.44	
01. ALAPLI	37054	8948	28106	41267	12105	29162	21.54	
02. AMASRA	20372	6640	13732	19857	6510	13347	-5.12	
03. BARTIN	126840	27300	99540	133942	30142	103800	10.90	
04. ÇAYCUMA	100288	11589	88699	105586	13308	92278	10.30	
05. DEVREK	75358	16373	58985	74138	16442	57696	-3.26	
06. EFLANİ	20145	3062	17083	17266	2894	14372	-30.84	
07. EREĞLİ	144494	60343	84151	152710	63987	88723	11.06	
08. GÜKÇEBEY	28828	4338	24490	30428	5081	25347	10.80	
09. KARABÜK	113126	94818	18308	123361	105373	17988	17.32	
10. KURUCAŞİLE	11564	1765	9799	11435	2034	9401	-2.24	
11. SAFRANBOLU	41778	22404	19374	42815	24351	18464	4.90	
12. ULUS	45491	2988	42503	40600	2825	37775	-22.75	
13. YENİCE	29443	8477	20966	30545	9840	20705	7.35	
TOPLAM - TOTAL	1044945	386924	658021	1073560	411617	661943	5.40	
68. AKSARAY								
00. MERKEZ	176163	81056	95107	189256	90698	98558	14.34	
01. AĞAÇÖREN	20134	3695	16439	17962	3543	14419	-22.83	
02. ESKİL	19424	14034	5390	22110	16462	5648	25.90	
03. GÜLAĞAÇ	18670	4020	14650	19641	4111	15530	10.14	
04. GÜZELYURT	15993	3269	12724	17182	3795	13387	14.34	
05. ORTAKÖY	42139	12150	29989	48675	19612	29063	28.84	
06. SARIYANŞI	10621	5098	5523	11573	5996	5577	17.17	
TOPLAM - TOTAL	303144	123322	179822	326399	144217	182182	14.78	
69. BAYBURT								
00. MERKEZ	78447	28068	50379	77930	33677	44253	-1.32	
01. AYDINTEPE	15124	3932	11192	16081	5166	10915	12.27	
02. DEMİRÖZÜ	15689	2194	13495	13319	2452	10867	-32.75	
TOPLAM - TOTAL	109260	34194	75066	107330	41295	66035	-3.56	
70. KARAMAN								
00. MERKEZ	118479	64735	53744	125927	76525	49402	12.19	
01. AYRANCI	15738	2958	12780	14600	2927	11673	-15.01	
02. BAŞYAYLA	9559	3005	6554	12446	5042	7404	52.78	
03. ERMENEK	36238	14113	22125	34443	12592	21851	-10.16	
04. KAZIMKARABEKİR	12367	3505	8862	12879	3737	9142	8.11	
05. SARIVELİLER	16578	3984	12694	17241	5228	12013	7.84	
TOPLAM - TOTAL	208959	92200	116759	217536	106051	111485	8.05	
71. KIRIKKALE								
00. MERKEZ	228984	208018	20966	206688	185431	21257	-20.49	
01. BAŞİLİ	8405	4514	3891	11058	6317	4741	54.87	
02. BALIŞEYH	14418	2463	11955	14097	2078	12019	-4.50	
03. ÇELEBİ	8713	2953	5760	9415	4068	5347	15.50	
04. DELİCE	27403	4752	22651	27668	7415	20253	1.92	
05. KARAKEÇİLİ	7438	5379	2059	8699	6576	2123	31.32	
06. KESKİN	39098	17484	21614	41732	20044	21688	13.04	
07. SULAKYURT	20257	6137	14120	18740	5754	12986	-15.57	
08. YAŞINAN	10542	5530	5012	11299	5695	5604	13.87	
TOPLAM - TOTAL	365258	257230	108028	349396	243378	106018	-8.88	
72. BATMAN								
00. MERKEZ	129472	110036	19436	168779	147347	21432	53.03	
01. BEŞİRİ	31429	4571	26858	34358	5219	29139	17.82	
02. GERCÜŞ	30828	5491	25337	33002	8116	24886	13.63	
03. HASANKEYF	10378	3073	7305	11690	4399	7291	23.81	
04. KOZLUK	53809	17421	36388	64427	22499	41928	36.02	
05. SASON	29507	5821	23686	32413	6041	26372	18.79	
TOPLAM - TOTAL	285423	146413	139010	344669	193621	151048	37.72	
73. ŞIRNAK								
00. MERKEZ	37367	12141	25226	47154	25059	22095	46.53	
01. BEYTÜŞŞEBAP	21544	3993	17551	22409	4253	18156	7.87	
02. CİZRE	44732	29496	15236	63626	50023	13603	70.47	
03. GÜÇLÜKONAK	13490	1045	12445	12878	3305	9573	-9.29	
04. İDİL	38650	8465	30185	44064	12905	31159	26.22	
05. SİLOPI	37437	13071	24366	46946	23430	23516	45.27	
06. ULUDERE	22394	5046	17348	24929	6289	18640	21.45	
TOPLAM - TOTAL	215614	73257	142357	262006	125264	136742	38.98	

01-ADANA
(21.10.1990)



İLİ

01 ADANA

PROVINCE OF

1 - İLÇELERE GÖRE ŞEHİR VE KÖY NÜFUSLARI İLE İLİN YÜZÖLÇÜMÜ VE NÜFUS YOĞUNLUĞU

CITY AND VILLAGE POPULATION BY DISTRICTS, AND AREA AND DENSITY OF THE PROVINCE

İLÇELER DISTRICTS	TOPLAM TOTAL	ŞEHİRLER NÜFUSU CITY POPULATION	KÖYLER NÜFUSU VILLAGE POPULATION	YÜZÖLÇÜMÜ AREA KM2 (*)	NÜFUS YOĞUNLUĞU DENSITY
TOPLAM - TOTAL	934907	1350339	584568	17253	112
00 MERKEZ İLÇE PROVINCE CENTER ...					
01 SEYHAN	672121	642321	29800		
02 YÜREĞİR	369529	273829	95700		
03 ALADAĞ	23207	4990	18217		
04 BAĞÇE	27983	16009	11974		
05 CEYHAN	161523	85308	76215		
06 DÜZİÇİ	67155	31813	35342		
07 FEKE	21751	4669	17082		
08 İMAMOĞLU	33565	21484	12081		
09 KADIRLI	114091	55061	59030		
10 KARAIŞALI	37584	7235	30349		
11 KARATAŞ	26450	9025	17425		
12 KOZAN	117704	54451	63253		
13 OSMANIYE	174875	122307	52568		
14 POZANTI	23040	7892	15148		
15 SAİMBEYLİ	20700	4699	16001		
16 TUFANBEYLİ	22672	5663	17009		
17 YUMURTALIK	20957	3583	17374		

* YÜZÖLÇÜMÜNE GÖLLER DAHİL DEĞİLDİR.

AREA EXCLUDES LAKES

İLİ : 01 ADANA
PROVINCE OF

2 - NÜFUS GRUPLARINA GÖRE KÖY SAYISI VE NÜFUS TOPLAMLARI
NUMBER OF VILLAGES AND TOTAL INHABITANTS BY POPULATION GROUPS

NÜFUS GRUPLARI POPULATION GROUPS	KÖY SAYISI NUMBER OF VILLAGES	NÜFUS TOPLAMI TOTAL POPULATION
GENEL TOPLAM GENERAL TOTAL	740	584568
TOPLAM - TOTAL - 2000	694	428126
- 250	129	21244
251 - 500	217	80577
501 - 750	133	83498
751 - 1000	96	81860
1001 - 1250	50	55418
1251 - 1500	37	50821
1501 - 1750	22	36001
1751 - 2000	10	18707
TOPLAM - TOTAL 2001 - 5000	40	111731
2001 - 2500	23	52568
2501 - 3000	5	13551
3001 - 3500	4	12818
3501 - 4000	3	11235
4001 - 4500	4	17025
4501 - 5000	1	4534
TOPLAM - TOTAL 5001 - 10000	5	33372
5001 - 6000	3	17024
6001 - 7000	0	0
7001 - 8000	1	7993
8001 - 9000	1	8355
9001 - 10000	0	0
TOPLAM - TOTAL 10001 +	1	11339

İl : 01 ADANA
 PROVINCE OF

3 - İLÇE, BUCAK VE KÖY MUHTARLIKLARI İTİBARIYLA NÜFUS SAYISI

POPULATION BY DISTRICT, SUB-DISTRICT AND VILLAGES

İDARİ BİRİMLER		NÜFUS	İDARİ BİRİMLER		NÜFUS
ADMINISTRATIVE UNITS		POPULATION TOPLAM-TOTAL	ADMINISTRATIVE UNITS		POPULATION TOPLAM-TOTAL
01	SEYHAN İLÇESİ		033	MUTLU	830
	ŞEHİR	642321	034	SARIÇAM	623
0	MERKEZ		035	SOFULU	2618
001	BUYUKÇILDIRIM	118	036	TURUNÇLU	1483
002	BUYUKDİKİLİ	1125	037	YAĞIZLAR	1066
003	CAMUZCU	482	038	YUKARIÇİÇEKLİ	368
004	ÇAKALKUYUSU	280		TOPLAM-TOTAL	37410
005	ÇAPUTÇU	462			
006	DERVİŞLER	356	1	DOĞANKENT	
007	DÜRTAĞAÇ	161	000	DOĞANKENT (BM)	5938
008	GÜKÇELER	1752	001	AĞZIBÜYÜK	185
009	GÜLBAŞI	643	002	AKDAM	237
010	HİDİRLİ	4217	003	AYDINCİK	146
011	KABASAKAL	776	004	ÇAĞIRGAN	698
012	KARAHAN	317	005	ÇİNE	210
013	KARAKUYU	577	006	DANIŞMENT	363
014	KARAYUSUFLU	2134	007	DENİZKUYUSU	227
015	KARSLI	496	008	HACIALI	814
016	KAYIŞLI	884	009	HAVUTLU (B)	3187
017	KİREÇOCAĞI	102	010	IRMAKBAŞI	425
018	KOYUNCU	385	011	KADIKÖY	435
019	KÖYLÜOĞLU	264	012	KAYIRLI	253
020	KURTEPE	2490	013	KARAAHMETLİ	358
021	KUYUMÇULAR	484	014	PAŞAKÖY	349
022	KUÇUKÇILDIRIM	265	015	SAĞDIÇLI	245
023	KUÇUKDİKİLİ	3109	016	SAZAK	4130
024	MÜRSELOĞLU	858	017	ŞAHİNAĞA	262
025	SALMANBEYLİ	341	018	ŞEYHMURAT	1017
026	SARIHAMZALI	1726	019	TAŞCI	456
027	SARIHUĞLAR	134	020	YENİKÖY	213
028	ŞAMBAYADI	1348	021	YERDELEN	145
029	YALMANLI	789	022	YUNUSOĞLU	3207
030	YENİDAM	553	023	ZAĞARLI	475
031	YOLGEÇEN	850		TOPLAM-TOTAL	25975
032	ZEYTİNLİ	1322			
	TOPLAM-TOTAL	29800	2	YAKAPINAR	
	BUCAK VE KÖYLER TOPLAMI	29800	000	YAKAPINAR (BM)(B)	3703
01	SEYHAN İLÇESİ	672121	001	ABDİOĞLU	2452
02	YÜREĞİR İLÇESİ		002	AKPINAR	751
	ŞEHİR	273829	003	AVCILAR	702
0	MERKEZ		004	AYDINYURDU	552
001	AFLAK	118	005	BAKLALI	2567
002	AKKUYU	470	006	BELÖREN	1162
003	ALİHOVALI	791	007	BÜYÜKKAPILI	563
004	AYVALI	66	008	CİHADİYE	1718
005	BAYRAMHACILI	180	009	ÇAMLICA	320
006	BEYCELİ	486	010	ÇATALPINAR	1173
007	BOYNUYOĞUN	363	011	ÇELEMLİ	2291
008	BURUK	2283	012	DAĞCI	1453
009	CAMİLİ	1268	013	ESENLER	245
010	ÇARKIPARE	251	014	GEÇİTLİ	2438
011	ÇAYLI	345	015	GOKBÜVET	273
012	ÇINARLI	366	016	GÖZTEPE	961
013	ÇİÇEKLİ	325	017	GÜVELOĞLU	388
014	ÇİRİŞGEDİĞİ	673	018	HASANBEYLİ	408
015	ÇOTLU	1021	019	HEREKLİ	269
016	DEDEPINARI	266	020	KASLICA	645
017	DUTLUCA	296	021	KÜTÜKLÜ	427
018	DÜZCE	146	022	MÜMİNLI	1034
019	EĞERCİUŞAĞI	294	023	SULUCA	2279
020	GERENLİ	548	024	ÜNLÜCE	414
021	HAKKİBEYLİ	830	025	YARIMCA	688
022	HCCALI	713	026	YENİYAYLA	840
023	İNCİRLİK (B)	11339	027	YÜREKLİ	1599
024	KARAOERLİ	183		TOPLAM-TOTAL	32315
025	KARGAKEKEÇ	219		BUCAK VE KÖYLER TOPLAMI	95700
026	KARLIK	1458	02	YÜREĞİR İLÇESİ	369529
027	KILBAŞ	400			
028	KILIÇLI	1514	03	ALADAĞ İLÇESİ	
029	KIZILKAŞ	1292		ŞEHİR	4990
030	KÖKLÜCE	866	0	MERKEZ	
031	MENEKŞE	214	001	AKÖREN (B)	3562
032	MUSTAFALAR	838	002	BOZTAHTA	414
			003	BÜYÜKSOFULU	1824
			004	CERİTLER	1067
			005	DARILIK	180
			006	DAYILAR	207

İl

: 01 ADANA

PROVINCE OF

3 - İLÇE, BUCAK VE KÖY MUHTARLIKLARI İTİBARIYLA NÜFUS SAYISI

POPULATION BY DISTRICT / SUB-DISTRICT AND VILLAGES

İDARİ BİRİMLER		NÜFUS	İDARİ BİRİMLER		NÜFUS
ADMINISTRATIVE UNITS		POPULATION TOPLAM-TOTAL	ADMINISTRATIVE UNITS		POPULATION TOPLAM-TOTAL
007	DÜLEKLİ	924	026	KILIÇKAYA	402
008	EĞNER	737	027	KIZILDERE	1535
009	GERDİBİ	1421	028	KÖPRÜLÜ	973
010	GÜKÇE	366	029	KÖRKUYU	838
011	İBRİŞİM	264	030	KURTKULAĞI (B)	2722
012	KABASAKAL	368	031	KURTPINAR	2163
013	KARAHAN	390	032	KUZUCAK	924
014	KICAK	1016	033	KÜÇÜKBURHANIYE	155
015	KIŞLAK	400	034	KÜÇÜKMANGİT	378
016	KIZILDAM	619	035	MERCİMEK (B)	3438
017	KÜKEZ	1274	036	MUSTAFABEYLİ (B)	2652
018	KÜPRÜCEK	683	037	MARLIK	746
019	MAZILIK	132	038	SAĞIRLAR	197
020	TOPALLI	448	039	SARIKEÇİLİ	318
021	UZUNKUYU	216	040	SARIMAZI (B)	4194
022	YAĞBASAN	476	041	SELİMİYE	200
023	YENİKÖY	351	042	SİRKELİ	669
024	YETİMLİ	502	043	SOĞUKPINAR	669
025	YÜKSEKÖREN	376	044	TOKTAMIŞ	922
	TOPLAM-TOTAL	18217	045	YELLİBEL	214
			046	YENİKÖYNAZIMBEY	802
			047	YILANKALE	185
	BUCAK VE KÖYLER TOPLAMI	18217		TOPLAM-TOTAL	45851
03	ALADAĞ İLÇESİ	TOPLAMI	1	KÖSRELİ	BUCAĞI
		23207	000	KÖSRELİ (BM)	2231
04	BAHÇE İLÇESİ		001	ADAPINAR	557
	ŞEHİR	16009	002	ALTIGÖZ	475
0	MERKEZ	BUCAĞI	003	BEŞKUYU	829
001	ARIKLİKAŞ	794	004	BURHANLI	795
002	ARICAKLI	371	005	ÇATAKLI	783
003	AŞAĞIKARADERE	376	006	DEĞİRMENLİ	466
004	BEKDEMİR	1835	007	DİKLİTAŞ	432
005	BURGAÇLI	718	008	EKİNYAZI	830
006	ÇOLAKLI	403	009	ELMAGÖLÜ	397
007	GÜKMUSTAFAHALI	197	010	ESKİKENT	813
008	HASANBEYLİ (B)	2393	011	GÜNLUCE	399
009	KAMAN	659	012	IRMAKLI	321
010	KIZLAÇ	864	013	KARAKAYALI	616
011	NOHUT	336	014	KAYIKÇILI	363
012	ÖRENCİK	253	015	TATARLI	1004
013	SAVRANLI	282	016	YALAK	505
014	YAYLALIK	826	017	YENİKENT	1362
015	YUKARIKARADERE	1667		TOPLAM-TOTAL	13178
	TOPLAM-TOTAL	11974	2	SAĞKAYA	BUCAĞI
	BUCAK VE KÖYLER TOPLAMI	11974	000	SAĞKAYA (BM) (B)	2380
04	BAHÇE İLÇESİ	TOPLAMI	001	AĞAÇLI	142
		27983	002	AKDAM	908
05	CEYHAN İLÇESİ		003	BAŞÖREN	1406
	ŞEHİR	85308	004	CAMUZAGILI	916
0	MERKEZ	BUCAĞI	005	ÇATALHUYUK	631
001	AĞAÇPINAR	475	006	DUMLU	867
002	ALTIKARA	148	007	FAYDALI	443
003	AZIZLİ	613	008	GÜMÜRDÜLÜ	2405
004	BÜYÜKBURHANIYE	161	009	İSIRGANLI	759
005	BÜYÜKMANGİT	2402	010	İNCEYER	270
006	ÇAKALDERE	611	011	KIVIRKLI	983
007	ÇEVRETEPE	825	012	SARIBAHÇE	563
008	ÇİÇEKLİ	41	013	SOYSALLI	1338
009	ÇİFTLİKLER	816	014	TATLIKUYU	475
010	ÇOKÇAPINAR	582	015	UÇDUT	972
011	DEĞİNMENTERE	491	016	YEŞİLBAHÇE	736
012	DOKUZTEKNE	1397	017	YEŞİLDAM	992
013	DORUK (B)	4484		TOPLAM-TOTAL	17186
014	DURHASANDEDE	208		BUCAK VE KÖYLER TOPLAMI	76215
015	DUTLUPINAR	838	05	CEYHAN İLÇESİ	TOPLAMI
016	ERENLER	287			161523
017	GÜNDOĞAN	304	06	DÜZİÇİ İLÇESİ	
018	GÜNYAZI	573		ŞEHİR	31813
019	HAMDİLİ	2021	0	MERKEZ	BUCAĞI
020	HAMDİYE	96	001	AKÇAKCYUNLU	546
021	HAMİTBEY	255	002	ALİBOZLU	1157
022	HAMİTBEYBUCAĞI	645	003	ATALAN	1983
023	İMRAN	487	004	BAYINDIRLI	1122
024	İNCETARLA	744	005	BOSTANLAR	1344
025	İSALİ	1051	006	BUCEKLİ	2375

İLİ : 01 ADANA
PROVINCE OF

3 - İLÇE, BUCAK VE KÜY MUHTARLIKLARI İTİBARIYLA NUFUS SAYISI
POPULATION BY DISTRICT, SUB-DISTRICT AND VILLAGES

İDARİ BİRİMLER		NÜFUS	İDARİ BİRİMLER		NÜFUS
ADMINISTRATIVE UNITS		POPULATION TOPLAM-TOTAL	ADMINISTRATIVE UNITS		POPULATION TOPLAM-TOTAL
007	ÇAMIÇI	790	004	ÇÖRTEN	1399
008	ÇERÇİÖĞLU	1744	005	DANACILI	507
009	ÇİTLİ	1057	006	HACIHASANLI	404
010	ÇOTLU	470	007	KÖYNEVİ	1032
011	ELBEYLİ	760	008	MALİHİDIRLI	1028
012	ELLEK (B)	8355	009	OTLUK	739
013	FARSAK	629	010	SAYCA	962
014	GÜKÇAYIR	1497	011	SAYGEÇİT	1368
015	GÜMÜŞ	1110	012	SEVİNÇLİ	986
016	KARACAÖREN	1073	013	SOKUTAŞ	346
017	KARACARLI	1220	014	UFACIKÖREN	844
018	KARAGEDİK	1064	015	YAZITEPE	501
019	KUŞÇU	1239		TOPLAM-TOTAL	12081
020	OLUKLU	503			
021	PIRSULTANLI	1779		BUCAK VE KÜYLER TOPLAMI	12081
022	SELVERLER	353			
023	YARBAŞI	672	08	İHAMOĞLU İLÇESİ	TOPLAMI 33565
024	YAZLAMAZLI	1903			
025	YENİFARSAK	597			
	TOPLAM-TOTAL	35342	09	KADIRLI İLÇESİ	
	BUCAK VE KÜYLER TOPLAMI	35342		ŞEHİR	55061
06	DÜZİÇİ İLÇESİ	TOPLAMI 67155	0	MERKEZ	BUCAĞI
07	FEKE İLÇESİ		001	AKÇATAŞ	1384
	ŞEHİR	4669	002	AKDAM	1253
0	MERKEZ	BUCAĞI	003	AKKÖPRÜ	381
001	AKKAYA	365	004	AKOVA	198
002	AKOLUK	437	005	ALİBEYLİ	1639
003	BAĞDATLI	157	006	ANBERİNARKI	418
004	BAHÇECİK	729	007	ARMAĞANLI	816
005	ÇANDIRLAR	842	008	AŞAĞIOZKUYU	751
006	ÇÜRÜKLER	174	009	AŞAĞIÇAYANLI	906
007	GÖBELLİ	304	010	AYDINLAR	1419
008	GÜRÜMZE	766	011	AZAPLI	1034
009	GÜZPINARI	645	012	BAHADIRLI	686
010	HİDİRÜŞAĞI	338	013	BEKERECİ	304
011	İNCİRCİ	620	014	COŞKUNLAR	314
012	KAYADİBİ	171	015	ÇAYGEÇİT	619
013	KIRIKUŞAĞI	1164	016	ÇINAR	546
014	KISACIKLI	404	017	ÇİÇEKLİDERE	980
015	KIZILYER	288	018	ÇİŞCİK	883
016	KOÇYAZI	302	019	ÇİŞDEMLİ	431
017	KONAKKURAN	626	020	ÇUKURÖPRÜ	844
018	OLUCAK	279	021	DEĞİRMENDERE	718
019	PAŞALI	1181	022	DURMUŞSOFULAR	418
020	SÜPHANDERE	650	023	DÜĞENLİ	1534
021	TENKERLİ	536	024	ELBİSTANLI	2263
022	TOKMANAKLI	585	025	ERDOĞDU	522
023	TORTULU	328	026	ESENLİ	399
024	UĞURLUBAĞ	128	027	GAFARLI	1666
025	YAYLAPINAR	162	028	GÖZTAŞI	694
026	YEREBAKAN	246	029	HACİHALİLOĞLU	249
	TOPLAM-TOTAL	12427	030	HALİTAĞALAR	323
1	MANSURLU	BUCAĞI	031	HARDALLIK	2076
000	MANSURLU (B)	633	032	HARKAŞIĞI	798
001	ÇONDU	250	033	HÖYÜK	167
002	KALEYÜZÜ	489	034	KARABACAK	384
003	MUŞALAR	1151	035	KARAKÜTÜK	1723
004	ORMANCIK	868	036	KARADİMERLİ	737
005	ORUÇLU	713	037	KARATEPE	1390
006	ŞAHMURATLI	551	038	KAYASUYU	1278
	TOPLAM-TOTAL	4655	039	KERİMLİ	412
	BUCAK VE KÜYLER TOPLAMI	17082	040	KESİKKELLİ	534
07	FEKE İLÇESİ	TOPLAMI 21751	041	KESİM	708
08	İHAMOĞLU İLÇESİ		042	KIZILÖMERLİ	1162
	ŞEHİR	21484	043	KIZIYUSUFLU	1338
0	MERKEZ	BUCAĞI	044	KİREMİTLİ	465
001	AĞZIKARACA	594	045	KOÇLU	1128
002	ALAYBEYLİ	339	046	KÖSELİ	829
003	AYVALI	832	047	KÖSEPINARI	814
			048	KÜÇÜKÇINAR	428
			049	KÜMBET	757
			050	MECİDİYE	494
			051	MEHEDİNLİ	312
			052	MENMETLİ	1722
			053	NARLIKIŞLA	220
			054	ORUÇBEY	450
			055	ÖKSÜZLÜ	491
			056	REŞADİYE	843
			057	SARITANIŞMANLI	466
			058	SOFULAR	674
			059	SÖĞÜTLÜDERE	479
			060	ŞAHAPLI	464

İLİ

: 01 ADANA

PROVINCE OF

3 - İLÇE, BUCAK VE KÜY MUHTARLIKLARI İTİBARIYLA NÜFUS SAYISI

POPULATION BY DISTRICT / SUB-DISTRICT AND VILLAGES

İDARİ BİRİMLER		NÜFUS	İDARİ BİRİMLER		NÜFUS
ADMINISTRATIVE UNITS		POPULATION TOPLAM-TOTAL	ADMINISTRATIVE UNITS		POPULATION TOPLAM-TOTAL
061	TAHTAKÜY	596	004	EĞLENCE	464
062	TATARLI	385	005	HACIMUSALI	723
063	TEKELİ	431	006	KARAYUSUFLU	664
064	TOPRAKTEPE	1212	007	KIRIKLI	658
065	TOZLU	633	008	KÜRÜKLÜ	431
066	VAYVAYLI	415	009	KÜSEFAKILI	202
067	YALNIZDUT	361	010	KUŞÇUSOFULU	530
068	YAZIBOYU	390	011	MEMİŞLİ	44
069	YENİGÜN	897	012	NUHLU	236
070	YENİKÜY	330	013	ÖMERLİ	300
071	YEŞİLYAYLA	1261	014	ÖRCÜN	244
072	YÖĞÜMOLUK	1310	015	SADIKALI	305
073	YUKARIBOZKUYU	763	016	SARIKONAK	166
074	YUKARIÇAYANLI	1033	017	SARINEMETLİ	438
075	YUSUFİZZETTİN	698	018	TATIK	176
	TOPLAM-TOTAL	59030	019	TOPRAKLI	202
			020	TORUNSOĞAKLI	880
			021	TÜMENLİ	667
	BUCAK VE KÜYLER TOPLAMI	59030		TOPLAM-TOTAL	10568
09	KADIRLI İLÇESİ	TOPLAMI 114091		BUCAK VE KÜYLER TOPLAMI	30349
10	KARASALI İLÇESİ		10	KARASALI İLÇESİ	TOPLAMI 37584
	ŞEHİR	7235			
0	MERKEZ	BUCAĞI	11	KARATAŞ İLÇESİ	
001	AKÇALI	138		ŞEHİR	9025
002	AKTAŞ	117			
003	ALTINOVA	280	0	MERKEZ	BUCAĞI
004	AŞAĞIBELEMEDİK	156	001	ADALI	781
005	AŞAĞIYIRIKLER	144	002	BAHÇE	2294
006	AYAKKIF	422	003	BEBELİ	625
007	BARAKDAĞI	662	004	BEYKÖYÜ	110
008	BAŞKIF	368	005	ÇAKIRÖREN	393
009	BEYDEMİR	712	006	ÇAKŞIRLI	279
010	BOLACALI	68	007	ÇİMELİ	233
011	BOZCALAR	332	008	ÇUKURKAMIŞ	223
012	BOZTAHTA	629	009	DEVELİÖREN	59
013	BUCAK	504	010	DOLAPLI	55
014	ÇAKALLI	542	011	EĞRİAĞAÇ	267
015	ÇEVLİK	328	012	GÜKÇELİ	361
016	ÇOCUKLAR	176	013	GÜLYAKA	240
017	ÇORLU	677	014	HACIHASAN	187
018	ÇUKUR	982	015	HELVACI	248
019	DEMİRÇİT	115	016	İSAHACILI	160
020	DURAK	540	017	KAMIŞLI	170
021	EMELCİK	327	018	KARATAŞ	297
022	EYEKLİ	1283	019	KESİK	467
023	FADIL	180	020	KIRHASAN	37
024	GİLDİRLİ	385	021	KIZILTAMTA	293
025	GÜKHASANLI	185	022	KIREMITLİ	126
026	GÜKKUYU	436	023	KÜPRÜĞÖZÜ	148
027	GÜLÜŞLU	140	024	OYNAKLI	331
028	GÜVENÇ	464	025	SİRKENLİ	500
029	HACILI	389	026	TERLİKSİZ	107
030	İNCİRGEDİĞİ	258	027	TOPRAKLI	170
031	KALEDAĞI	706	028	YALNIZCA	288
032	KAPIKAYA	198	029	YENİŞLİ	802
033	KARAHASANLI	27	030	YENİÇE	200
034	KARAKILIÇ	349	031	YUZBAŞI	120
035	KARAKUYU	57		TOPLAM-TOTAL	10571
036	KAŞOBA	488			
037	KIRALAN	240	1	TUZLA	BUCAĞI
038	KOCAVELİLER	413	000	TUZLA (BM) (B)	2213
039	KUYUCU	120	001	ATAKÖY	467
040	KUZGUN	681	002	CIRIK	291
041	KÜÇÜKÇINAR	348	003	ÇAYUSLU	262
042	MARASLI	376	004	DANLAPINAR	287
043	MURTÇUKURU	273	005	GÜMÜŞYAZI	478
044	NERGİZLİK	123	006	HASIRAGACI	291
045	PIRİLİ	580	007	İNNAPLIHUYUĞU	489
046	SALBAŞ	1964	008	KARAGÜÇER	307
047	SÖĞÜTLÜ	501	009	MELETMEZ	155
048	TOPAKTAŞ	193	010	SARIMSAKLI	95
049	YAZIBAŞI	205	011	TABAKLAR	885
	TOPLAM-TOTAL	19781	012	TABUR	199
			013	TUZKUYUSU	308
1	ÇATALAN	BUCAĞI	014	YASSIÖREN	78
000	CEVHERLİ (BM)	1684	015	YENİMURAT	89
001	BEKİRLİ	673		TOPLAM-TOTAL	6854
002	DÜRTLER	502			
003	DÜŞEKEVİ	379			

İLİ : 01 ADANA
 PROVINCE OF

3 - İLÇE, BUCAK VE KÜY MUHTARLIKLARI İTİBARIYLA NÜFUS SAYISI
 POPULATION BY DISTRICT , SUB-DISTRICT AND VILLAGES

İDARİ BİRİMLER ADMINISTRATIVE UNITS	NÜFUS POPULATION TOPLAM-TOTAL	İDARİ BİRİMLER ADMINISTRATIVE UNITS	NÜFUS POPULATION TOPLAM-TOTAL
BUCAK VE KÜYLER TOPLAMI	17425	076 YUKARIKEÇİLİ TOPLAM-TOTAL	1042 52724
11 KARATAŞ İLÇESİ TOPLAMI	26450	1 TEPECİKÜREN 000 TEPECİKÜREN (BM)	1716
12 KOZAN İLÇESİ		001 AYDIN	937
ŞEHİR	54451	002 BAŞTEPE	1449
0 MERKEZ BUCAĞI		003 CAMİLİ	1011
001 ACARHANTAŞ	1114	004 DAMYERİ	709
002 AKARCA	105	005 DOĞANALANI	540
003 AKÇALUŞAĞI	678	006 ENİZÇAKIRI	536
004 AKDAM	1564	007 ULUÇINAR	106
005 ALAPINAR	169	008 UÇTEPE	1442
006 ANDIL	187	009 YÜKSEKÜREM	1107
007 ARSLANLI	1384	010 ZERDALI	976
008 AYŞEHOCA	787	TOPLAM-TOTAL	10529
009 BAĞBÜZÜ	348	BUCAK VE KÜYLER TOPLAMI	63253
010 BOZTAHTA	936	12 KOZAN İLÇESİ TOPLAMI	117704
011 BUCAK	1652	13 OSMANİYE İLÇESİ	
012 BULDUKLU	898	ŞEHİR	122307
013 ÇAMDERE	718	0 MERKEZ BUCAĞI	
014 ÇANLARCA	252	001 AKYARKÜYÜ	1054
015 ÇANDIK	770	002 ALAHANLI	667
016 ÇELENUŞAĞI	246	003 ARSLANLI	90
017 ÇOBANPINARI	563	004 ÇARDAK	1048
018 ÇOKAK	477	005 ÇONA	1411
019 ÇUKURBURE..	599	006 DERELİ	1498
020 ÇULLUŞAĞI	395	007 DEREÖBASI	795
021 ÇÜRÜKLÜ	303	008 DERVİŞLİ	1704
022 DAĞLICA	180	009 FAKIÜŞAĞI	469
023 DİKİLİTAŞ	760	010 GÜKGÜL	278
024 DİLEKKAYA	827	011 İSSİZCA	1649
025 DURALUŞAĞI	220	012 KARACALAR	358
026 DURMUŞLU	399	013 KUMARLI	533
027 DUZAĞAÇ	347	014 KÜLLÜ	489
028 ERGENEÜŞAĞI	745	015 NOHUTTEPE	227
029 ESKİKABASAKAL	734	016 ŞEKERDERE	1148
030 ESKİMANTAŞ	709	017 TEHÇİ	1494
031 FAYDALI	1220	TOPLAM-TOTAL	14912
032 FERHAĞLI	622	1 KAYPAK BUCAĞI	
033 GAZİ (B)	3064	000 KAYPAK (BM)	331
034 GEDİKLİ	525	001 ÇAĞŞAK	598
035 GÜKÇEYOL	143	002 ÇULHALI	228
036 GÜKGÜZ	292	003 KALECİK	502
037 GÜNERİ	710	004 KARAYİĞİT	776
038 HACİBEYLİ (B)	2117	005 KAYALI	803
039 HACİMİRZALİ	1899	006 KIRIKLI	1007
040 HAMAM	2992	007 ORUÇGAZİ	71
041 ILICA	1114	008 SARAYOVA	405
042 İŞİKKAYA	451	009 YANIKKIŞLA	327
043 İŞİKLİ	846	TOPLAM-TOTAL	5048
044 İDEMİKÜY	1237	2 TECİRLİ BUCAĞI	
045 KABAKTEPE	107	000 TECİRLİ (BM)	941
046 KALKUMAÇ	299	001 BAĞÇE	1214
047 KARABUCAK	349	002 CEVDETİYE (B)	4534
048 KARACÖREN	353	003 GÜKÇEDAM	1067
049 KARAHAMZALI	628	004 KAZMACA	816
050 KARANEBİLİ	215	005 KESMEBURUN	660
051 KEMERKÜY	203	006 KIRMACILI	1573
052 KIBRISLAR	272	007 KIRMITLI (B)	3970
053 KIZILLAR	947	008 KOÇYURDU	909
054 KIZLARSEKİSİ	568	009 KOYYERİ	351
055 KÜSELİ	498	010 ORHANIYE	302
056 KUYTUCAK	944	011 SAKARÇALIK	871
057 KUYUBELİ	443	012 SELİMİYE	356
058 KUYULUK	497	013 SERPİNAĞZI	280
059 MAHYALAR	326	014 YENİKÖY	840
060 MARANKEÇİLİ	403	TOPLAM-TOTAL	18684
061 MİNNETLİ	237	3 TOPRAKKALE BUCAĞI	
062 ORUÇLU	391	000 TOPRAKKALE (BM) (B)	7993
063 ÖRENDERE	269	001 ARSLANPINARI	686
064 ÖZBAŞI	237		
065 PEKMEZCİ	1002		
066 POSTKABASAKAL	1474		
067 SALKANLI	219		
068 ŞERİFLİ	425		
069 TUFANLI	418		
070 TURGUTLU	1224		
071 TURUNÇLU	541		
072 VELİCANLI	236		
073 YANALERİK	438		
074 YASSIÇALI	719		
075 YENİKÖY	502		

İLİ

: 01 ADANA


PROVINCE OF

3 - İLÇE, BUCAK VE KÖY MUHTARLIKLARI İTİBARIYLA NÜFUS SAYISI

POPULATION BY DISTRICT / SUB-DISTRICT AND VILLAGES

İDARİ BİRİMLER		NÜFUS	İDARİ BİRİMLER		NÜFUS
ADMINISTRATIVE UNITS		POPULATION	ADMINISTRATIVE UNITS		POPULATION
		TOPLAM-TOTAL			TOPLAM-TOTAL
002	BÜYÜKTUYSUZ	999			
003	LALEGÖLÜ	567			
004	MAYMUNSUYU	392			
005	SAYHUYUŞU	462	15	SAIMBEYLİ İLÇESİ	20700
006	TUYSUZ	1994		TOPLAMI	
	TOPLAM-TOTAL	13093			
			16	TUFANBEYLİ İLÇESİ	
4	YARPUZ			ŞEHİR	5663
000	YARPUZ (BM)	803			
001	KARATAŞ	28	0	MERKEZ	170
	TOPLAM-TOTAL	831		BUCAĞI	
			001	AKÇAL	631
			002	AKPINAR	538
			003	AYVAT	1774
			004	BOZGÜNEY	573
			005	ÇAKIRLAR	1317
			006	ÇATALÇAM	261
			007	ÇUKURKIŞLA	367
			008	DAMLALI	455
			009	DEMİROLUK	1183
			010	DOĞANBEYLİ	898
			011	DOĞANLI	482
			012	EVCİ	268
			013	FATMAKUYU	210
			014	GÜZELİM	178
			015	HANYERİ	208
			016	İDEBELİ	631
			017	KARSAVURAN	266
			018	KAYAPINAR	1272
			019	KAYIRCIK	728
			020	KIRAZLIYURT	85
			021	KOZCAĞIZ	461
			022	ORTAKÖY	906
			023	PEKMEZLİ	335
			024	PINARLAR	329
			025	POLATPINARI	725
			026	ŞARKÖY	73
			027	TaşPINAR	198
			028	TOZLU	1108
			029	YAMANLI	379
			030	YEŞİLLOVA	17009
				TOPLAM-TOTAL	
				BUCAK VE KÖYLER TOPLAMI	17009
			16	TUFANBEYLİ İLÇESİ	22672
				TOPLAMI	
13	OSMANIYE İLÇESİ	174875	17	YUMURTALIK İLÇESİ	
14	POZANTI İLÇESİ			ŞEHİR	3583
	ŞEHİR	7892	0	MERKEZ	
0	MERKEZ		001	ASMALI	744
001	AKÇA	5899	002	AYVALIK	582
002	ALPU	269	003	DEMİRTAŞ	761
003	BELEMEDİK	125	004	DEVECİUŞAĞI	724
004	ESKİKONACIK	122	005	GÜLOVASI	1235
005	FINDIKLI	432	006	HAMZALI	572
006	GÜKBEZ	730	007	HAYLAZLI	559
007	ŞERLİ	404	008	KALDIRIM	2385
008	YENİKONACIK	202	009	KALEMLİ	144
	TOPLAM-TOTAL	8203	010	KESMEBURUN	121
			011	KIRMIZIDAM	533
			012	KUZUPINARI	1583
			013	NARLIÖREN	725
			014	SUGÖZÜ	1114
			015	YAHŞİLER	352
			016	YENİKÖY	516
			017	YEŞİLKÖY (B)	2295
			018	YUMURTALIK	241
			019	ZEYTİNBELİ (B)	2218
				TOPLAM-TOTAL	17374
				BUCAK VE KÖYLER TOPLAMI	17374
			17	YUMURTALIK İLÇESİ	20957
				TOPLAMI	
15	SAIMBEYLİ İLÇESİ		01	ADANA	1934907
	ŞEHİR	4699		İL TOPLAMI	
0	MERKEZ				
001	AKSABAÇ	748			
002	AVCI PINARI	286			
003	AYVACIK	574			
004	BEYPINARI	286			
005	CIVIKLI	304			
006	CUMHURLU	331			
007	ÇATAK	420			
008	ÇERALAN	1144			
009	ÇORAK	265			
010	DEĞİRNENCİUŞAĞI	618			
011	EYÜPLÜ	383			
012	GEDİKLİ	820			
013	GÜKMEMLER	780			
014	GÜRLEŞEN	322			
015	HİMMETLİ	1422			
016	KALEBOYNU	1312			
017	KANDİLLİ	749			
018	KAPAKLIKUYU	642			
019	KARAKUYU	1509			
020	KIZILABAÇ	754			
021	MAHMUTLU	432			
022	NALTAŞ	186			
023	PAYAMBURNU	316			
024	TÜLÜ	211			
025	YARDIĞI	346			
026	YENİKÖY	341			
	TOPLAM-TOTAL	16001			

02-ADYAMAN
(21.10.1990)



İLİ
PROVINCE OF 02 ADIYAMAN

1 - İLÇELERE GÖRE ŞEHİR VE KÜY NÜFUSLARI İLE İLİN YÜZÖLÇÜMÜ VE NÜFUS YOĞUNLUĞU
CITY AND VILLAGE POPULATION BY DISTRICTS, AND AREA AND DENSITY OF THE PROVINCE

İLÇELER DISTRICTS	TOPLAM TOTAL	ŞEHİRLER NÜFUSU CITY POPULATION	KÜYLER NÜFUSU VILLAGE POPULATION	YÜZÖLÇÜMÜ AREA KM2 (*)	NÜFUS YOĞUNLUĞU DENSITY
TOPLAM - TOTAL	513131	219304	293827	7614	67
00 MERKEZ İLÇE PROVINCE CENTER ...	175647	100045	75602		
01 BESNİ	88531	26076	62455		
02 ÇELİKİHAN	21391	8033	13358		
03 GERGER	32587	3854	28733		
04 GÜLBAŞI	55358	29588	25770		
05 KAHTA	94928	40281	54647		
06 SAMSAT	11451	2458	8993		
07 SİNCİK	19524	2503	17021		
08 TUT	13714	6466	7248		

* YÜZÖLÇÜMÜNE GÜLLER DAHİL DEĞİLDİR.

AREA EXCLUDES LAKES

İLİ

: 02 ADIYAMAN

PROVINCE OF

2 - NÜFUS GRUPLARINA GÖRE KÖY SAYISI VE NÜFUS TOPLAMLARI
NUMBER OF VILLAGES AND TOTAL INHABITANTS BY POPULATION GROUPS

NÜFUS GRUPLARI POPULATION GROUPS	KÖY SAYISI NUMBER OF VILLAGES	NÜFUS TOPLAMI TOTAL POPULATION
GENEL TOPLAM GENERAL TOTAL	355	293827
TOPLAM - TOTAL - 2000	343	257109
- 250	16	2548
251 - 500	102	39428
501 - 750	75	46550
751 - 1000	70	61383
1001 - 1250	36	40304
1251 - 1500	26	35644
1501 - 1750	11	17865
1751 - 2000	7	13387
TOPLAM - TOTAL 2001 - 5000	12	36718
2001 - 2500	5	11280
2501 - 3000	1	2655
3001 - 3500	2	6355
3501 - 4000	2	7422
4001 - 4500	1	4432
4501 - 5000	1	4574
TOPLAM - TOTAL 5001 - 10000	0	0
5001 - 6000	0	0
6001 - 7000	0	0
7001 - 8000	0	0
8001 - 9000	0	0
9001 - 10000	0	0
TOPLAM - TOTAL 10001 *	0	0

İLİ

: 02 ADIYAMAN

PROVINCE OF

3 - İLÇE, BUCAK VE KÖY MUHTARLIKLARI İTİBARIYLA NÜFUS SAYISI

POPULATION BY DISTRICT, SUB-DISTRICT AND VILLAGES

İDARİ BİRİMLER	NÜFUS	İDARİ BİRİMLER	NÜFUS
ADMINISTRATIVE UNITS	POPULATION TOPLAM-TOTAL	ADMINISTRATIVE UNITS	POPULATION TOPLAM-TOTAL
00 MERKEZ İLÇESİ			
ŞEHİR	100045	3 KOÇALI	
0 MERKEZ BUCAĞI		000 KOÇALI (BM)	1033
001 AHMETHOCA	383	001 AKÇALI	467
002 ARDIÇOLUK	1020	002 BAĞLICA	415
003 AYDINLAR	275	003 ÇATALAĞAÇ	385
004 BAĞDERE	1116	004 DOĞANLI	403
005 BAŞPINAR	651	005 GÜKÇAY	285
006 BOZTEPE	385	006 KUŞAKKAYA	809
007 BÜRKENEK	1420	007 MESTAN	132
008 BÜYÜKKAVAKLI	881	008 SARIKAYA	328
009 BÜYÜKKIRIKLI	774	009 UZUNKÖY	841
010 ÇAMYURDU	608	010 YAZIBAŞI	894
011 ÇEMBERLİTAŞ	876	TOPLAM-TOTAL	5992
012 DANDIRMAZ	482		
013 DAVUTHAN	393	4 KUYUCAK	
014 DIŞBUDAK	814	000 KUYUCAK (BM)	477
015 DURUKAYNAK	1043	001 AĞAÇKONAK	400
016 ESENTEPE	254	002 BOĞAZÖZÜ	886
017 GÜLPINAR	361	003 ÇAMLICA	412
018 GÜZEBAŞI	925	004 DERİNSU	321
019 GÜZELYURT	521	005 ESENCE	61
020 HASANCIK	993	006 KAŞKÖY	1177
021 HASANKENDİ	970	007 KAYATEPE	1340
022 İNCEBAĞ	1465	008 KÖMÜR (B)	3281
023 İNDERE	709	009 OLGUNLAR	347
024 İPEKLI	933	010 ORMANIÇI	441
025 KARAGÖL	490	011 PINARYAYLA	1263
026 KARAMÜYÜK	995	012 TAŞGEDİK	355
027 KAYACIK	284	013 VARLIK	503
028 KAYABNU	773	014 YEDİOLUK	697
029 KINDIRALI	936	TOPLAM-TOTAL	11961
030 KIZILCAPINAR	753		
031 KORUKÖY	416	BUCAK VE KÖYLER TOPLAMI	75602
032 KUŞTEPE	761		
033 LOKMAN	567	00 MERKEZ İLÇESİ TOPLAMI	175647
034 OLUKLU	205		
035 PAŞAMEZRASI	388	01 BESNİ İLÇESİ	
036 PAYAMLI	284	ŞEHİR	26076
037 SARIHARMAN	1347		
038 ŞEREFLİ	1191	0 MERKEZ BUCAĞI	
039 TAŞPINAR	879	001 AŞAĞIÇUPLU	398
040 TEKPINAR	495	002 BEŞKOZ	172
041 TOPTPE	599	003 BURUNÇAYIR	1493
042 ULUDAĞ	835	004 ÇAKALLI	524
043 UZUNPINAR	951	005 ÇAYKAYA	987
044 YARMAKAYA	955	006 ÇILBOĞAZ	338
045 YAYLAKONAK	2281	007 EĞERLİ	873
046 YENİGÜVEN	466	008 ESKİKÖY	2184
047 YENİKÖY	297	009 GÜNEYKAŞ	300
048 YEŞİLTEPE	186	010 HARMANARDI	238
TOPLAM-TOTAL	35586	011 KARAGÜVEÇ	881
		012 KIZILHISAR	263
1 AKPINAR BUCAĞI		013 KURUGÖL	611
000 AKPINAR (BM)	1712	014 OYALI	724
001 AKDERE	1071	015 OYRATLI	1289
002 BATTALHUYUK	641	016 SARIYAPRAK	1378
003 BEBEK	995	017 TAŞLIYAZI	573
004 DOYRAN	1881	018 TOKLU	1022
005 DURAK	911	019 UÇGÖZ	1376
006 ELMACIK	860	020 YELBASTI	296
007 GÜMÜŞKAYA	1335	TOPLAM-TOTAL	15920
008 ILICAK	870		
009 KARICIK	1738		
010 KUYULU	1741	1 ÇAKIRHÜYÜK BUCAĞI	
011 KULAFHÜYÜK	1079	000 ÇAKIRHÜYÜK (BM) (B)	3074
012 ÜZURCA	782	001 AKDURAK	1924
TOPLAM-TOTAL	15616	002 AKKUYU	698
		003 ALIÇLI	357
2 BAŞPINAR BUCAĞI		004 AŞAĞISÜBÜTLÜ	804
000 BAŞPINAR (BM)	1086	005 ÇAMUŞÇU	598
001 BOZHÜYÜK	1048	006 ÇOMAK	1406
002 ÇAYLI	424	007 İNCE	582
003 ÇOBANDEDE	172	008 KARGALI	378
004 HACIHALİL	1486	009 KESMETEPE	1931
005 KUYUCAK	719	010 KONUKLU	1242
006 YAZICA	685	011 KÖSECELİ	1564
007 YAZLIK	827	012 KUTLUCA	1486
TOPLAM-TOTAL	6447	013 TETİRLİ	493

İLİ : 02 ADIYAMAN
PROVINCE OF

3 - İLÇE, BUCAK VE KÖY MUHTARLIKLARI İTİBARIYLA NÜFUS SAYISI
POPULATION BY DISTRICT / SUB-DISTRICT AND VILLAGES

İDARİ BİRİMLER		NÜFUS	İDARİ BİRİMLER		NÜFUS
ADMINISTRATIVE UNITS		POPULATION	ADMINISTRATIVE UNITS		POPULATION
		TOPLAM-TOTAL			TOPLAM-TOTAL
014	YAZIBEYDİLİ	449	009	ÇİFTHİSAR	289
015	YOLDUZU	1294	010	ÇOBANPINARI	1211
016	YUKARISÜBÜTLÜ	468	011	DAĞDEVİREN	513
	TOPLAM-TOTAL	18748	012	ESKİKENT	303
			013	GEÇİTLİ	629
2	KIZILIN BUCAĞI		014	GÜNEH	499
000	BEŞYOL (BM)	769	015	GÜZPİNAR	599
001	MACINALİL	1355	016	GUMUŞKAŞIK	655
002	KESECİK	1932	017	GÜNDOĞDU	602
003	KIZILIN	1473	018	GÜNGENLİ	1342
004	SARIKAYA	1675	019	GUNGÖRMÜŞ	476
005	SAYÜREN	932	020	GÜZELSU	1363
006	TOKAR	254	021	KAŞYAZI	893
007	YAZIKARAKUYU	1428	022	KESERTAŞ	341
008	YENİKÖY	1355	023	KILIÇ	950
	TOPLAM-TOTAL	11373	024	KÖRULU	634
			025	KOŞARLAR	693
3	SUVARLI BUCAĞI		026	KÖKLÜCE	274
000	SUVARLI (BM)(B)	4432	027	KÜTÜKLÜ	729
001	ÇORAK	499	028	NAKİŞLİ	690
002	KARALAR	384	029	OYMAKLI	502
003	PINARBAŞI	494	030	SARAYCIK	516
004	UZUNKUYU	1174	031	SEYİTMAMMUT	478
005	YAYIKLI	928	032	SUTEPE	706
	TOPLAM-TOTAL	7913	033	UÇKAYA	623
			034	YAĞMURLU	709
4	ŞAMBAYAT BUCAĞI		035	YAYLADALI	504
000	ŞAMBAYAT (BM)(B)	4374	036	YEŞİLYURT	392
001	ATMALI	1305	037	YUKARIDAĞLICA	467
002	BAŞLI	940		TOPLAM-TOTAL	23196
003	DOĞANKAYA	340	1	TARAKSU BUCAĞI	
004	TEKBAŞ	1142	000	GÜLYURT (BM)	1713
	TOPLAM-TOTAL	8501	001	CEVİZPİNAR	484
			002	DALLARCA	484
	BUCAK VE KÖYLER TOPLAMI	62455	003	DEMİRTAŞ	390
01	BESNİ İLÇESİ TOPLAMI	88531	004	KONACIK	842
			005	ONEVLER	523
			006	ORTACA	388
			007	YENİBARDAK	713
				TOPLAM-TOTAL	5537
02	ÇELİKHAN İLÇESİ			BUCAK VE KÖYLER TOPLAMI	28733
	ŞEHİR	8033	03	GERGER İLÇESİ TOPLAMI	32587
0	MERKEZ BUCAĞI		04	GÜLBAŞI İLÇESİ	
001	ALTINTAŞ	75		ŞEHİR	29588
002	AŞAĞIKÖY	685	0	MERKEZ BUCAĞI	
003	BÖZGEDİK	583	001	AKÇAKAYA	304
004	ÇAMPINAR	17	002	AKTOPRAK	280
005	GÜLBAŞI	1150	003	AŞAĞIAZAPLI	607
006	KALECİK	441	004	BAĞLARBAŞI	202
007	KORUCAK	357	005	BALKAR	2130
008	KÜSEUŞAĞI	924	006	ÇATALTEPE	688
009	MUTLU	1261	007	HACILAR	374
010	ORTAKÖY	466	008	KARABAŞLI	301
011	ÖNCÜ	531	009	KARABURUN	1213
012	PINARBAŞI (B)	3511	010	MEYDANKÖY	961
013	RECEPKÖY	1139	011	OZAN	1061
014	SALKONAK	622	012	ÖRENLİ	159
015	TAŞDAMLAR	803	013	SAVRAN	1430
016	YAĞIZATLI	833	014	YARBAŞI	573
	TOPLAM-TOTAL	13358	015	YEŞİLOVA	697
			016	YUKARIÇUPLU	344
	BUCAK VE KÖYLER TOPLAMI	13358	017	YUKARIKARAKUYU	550
02	ÇELİKHAN İLÇESİ TOPLAMI	21391		TOPLAM-TOTAL	11874
03	GERGER İLÇESİ		1	BELÖREN BUCAĞI	
	ŞEHİR	3854	000	BELÖREN (BM)(B)	2490
0	MERKEZ BUCAĞI		001	AŞAĞIKARAKUYU	422
001	AÇMA	482	002	AŞAĞINASIRLI	462
002	AĞAÇLI	1224	003	ÇATALAĞAÇ	842
003	AŞAĞIDAĞLICA	588	004	ÇELİKKÖY	777
004	BESGÖZE	351	005	GEDİKLİ	487
005	BEYBOSTAN	365	006	HAYDARLI	683
006	BUDAKLI	415	007	KÜSÜKLÜ	340
007	BURÇAKLI	701	008	YUKARINASIRLI	1045
008	ÇAMIÇI	488		TOPLAM-TOTAL	7548

İl : 02 ADIYAMAN
 PROVINCE OF

3 - İLÇE, BUCAK VE KÖY MUHTARLIKLARI İTİBARIYLA NÜFUS SAYISI
 POPULATION BY DISTRICT, SUB-DISTRICT AND VILLAGES


İDARİ BİRİMLER		NÜFUS	İDARİ BİRİMLER		NÜFUS
ADMINISTRATIVE UNITS		POPULATION TOPLAM-TOTAL	ADMINISTRATIVE UNITS		POPULATION TOPLAM-TOTAL
2	HARMANLI	BUCAĞI	006	BOSTANLI	1139
000	HARMANLI (BM) (B)	3911	007	BOZPINAR	436
001	AKÇABEL	954	008	BÜYÜKBAĞ	952
002	CANKARA	325	009	DUMLU	609
003	HANZALAR	930	010	ECELER	355
004	YAYLAÇIK	228	011	EKİNCİ	269
	TOPLAM-TOTAL	6348	012	ERİKLİ	1052
			013	GÜKÇE	840
			014	GÜLGELİ	796
	BUCAK VE KÖYLER TOPLAMI	25770	015	KARADUT	1574
04	GÜLBAŞI İLÇESİ	TOPLAMI	016	KAVAKLI	542
		55358	017	TÜTENOCAK	709
			018	YAPRAKLI	993
				TOPLAM-TOTAL	17275
05	KAHTA İLÇESİ			BUCAK VE KÖYLER TOPLAMI	54647
	ŞEHİR	40281	05	KAHTA İLÇESİ	TOPLAMI
0	MERKEZ	BUCAĞI			94928
001	ARILI	813	06	SAMSAT İLÇESİ	
002	BAĞLAR	698		ŞEHİR	2458
003	BELENLİ	693	0	MERKEZ	BUCAĞI
004	BELÜREN	521	001	BAĞARASI	538
005	BOĞAZKAYA	638	002	BAYIRLI	377
006	BÜLÜKYAYLA (B)	1941	003	ÇİÇEK	593
007	BÜYÜKBAY	539	004	DOĞANCA	688
008	ÇAKİREŞME	121	005	GÜLTARLA	504
009	ÇALTILI	593	006	GÜLPINAR	437
010	ÇATALTEPE	1155	007	KIRMACIK	755
011	ÇAYBAŞI	1092	008	KOVANOLUK	164
012	ÇIRALIK	957	009	KUMLUCA	377
013	ÇOBANLI	506	010	OVACIK	303
014	ÇUKURTAŞ	350	011	ÖRENTAŞ	896
015	DUTKÖY	654	012	TAŞKUYU	1182
016	ERİKDERE	746	013	TEPEÖNÜ	427
017	GÜZELÇAY	762	014	UZUNTEPE	914
018	KOZAĞAÇ	310	015	YARIMBAĞ	838
019	KÜSELER	1031		TOPLAM-TOTAL	8993
020	MÜLKKÖY	737		BUCAK VE KÖYLER TOPLAMI	8993
021	NARSIRTI	477	06	SAMSAT İLÇESİ	TOPLAMI
022	ORTANCA	715			11451
023	SALKIMBAŞI	963	07	SİNCİK İLÇESİ	
024	SARIDANA	418		ŞEHİR	2503
025	ŞEYHBABA	427	1	YARPUZLU	BUCAĞI
026	TAŞLICA	258	000	YARPUZLU (BM)	1579
027	YELKÖVAN	604	001	AKSU	976
028	ZEYTİNKÖY	250	002	ALANCİK	1225
	TOPLAM-TOTAL	18989	003	ARIKONAK	817
			004	ÇANDERE	1023
			005	ÇATBAHÇE	803
1	AKINCILAR	BUCAĞI	006	DİLEKTEPE	671
000	AKINCILAR (BM)	1862	007	HASANLI	344
001	ADALI	166	008	HÜSEYİNLİ	811
002	DARDAĞAN	560	009	İNLİCE	2655
003	ESKİTAŞ	1273	010	KARAKÖSE	651
004	GELDİBÜLDÜ	1916	011	KIRAN	1056
005	GÜÇERİ	395	012	NARLI	395
006	GÜDÜLGE	1015	013	SAKIZ	767
007	İKİZCE	1186	014	SERİNCE	527
008	MENZİL	381	015	SERİNDERE	1313
009	OLUKLU	1147	016	SÖĞÜTLÜBAHÇE	446
010	TUĞLU	752	017	TAŞKALE	962
011	ULUPINAR	1295		TOPLAM-TOTAL	17021
012	YİĞİNAK	487		BUCAK VE KÖYLER TOPLAMI	17021
	TOPLAM-TOTAL	12435	07	SİNCİK İLÇESİ	TOPLAMI
					19524
2	DAMLACIK	BUCAĞI			
000	DAMLACIK (BM)	1070			
001	DOLUCA	1284			
002	KOCAHİSAR	668			
003	KOÇTEPE	1509			
004	SIRAKAYA	321			
005	TEĞMENLİ	616			
006	YOLALTI	480			
	TOPLAM-TOTAL	5948			
3	NARINCE	BUCAĞI			
000	NARINCE (BM)	2195			
001	AKDOĞAN	1181			
002	ALIDAMI	1361			
003	AYDINPINAR	458			
004	BAĞBAŞI	1349			
005	BALLI	465			

İLİ 02 ADIYAMAN
PROVINCE OF

3 - İLÇE, BUCAK VE KÜY MUHTARLIKLARI İTİBARIYLA NÜFUS SAYISI
POPULATION BY DISTRICT / SUB-DISTRICT AND VILLAGES

İDARİ BİRİMLER ADMINISTRATIVE UNITS	NÜFUS POPULATION TOPLAM-TOTAL	İDARİ BİRİMLER ADMINISTRATIVE UNITS	NÜFUS POPULATION TOPLAM-TOTAL
08 TUT İLÇESİ			
ŞEHİR	6466		
0 MERKEZ BUCAĞI			
001 AKÇATEPE	640		
002 BOYUNDERE	896		
003 ÇİFTLİKKÜY	289		
004 HAVUTLU	340		
005 KAŞLICA	950		
006 KÜSELİ	935		
007 MERYEMŞAĞI	333		
008 TEPECİK	505		
009 ÜÜTLÜ	627		
010 YALANKOZ	806		
011 YAYLIHLI	927		
TOPLAM-TOTAL	7248		
BUCAK VE KÜYLER TOPLAMI	7248		
08 TUT İLÇESİ TOPLAMI	13714		
02 ADIYAMAN İL TOPLAMI	513131		

03-AFYON
(21.10.1990)



İLİ : 03 AFYON
PROVINCE OF

1 - İLÇELERE GÖRE ŞEHİR VE KÖY NÜFUSLARI İLE İLİN YÜZÖLÇÜMÜ VE NÜFUS YOĞUNLUĞU
CITY AND VILLAGE POPULATION BY DISTRICTS, AND AREA AND DENSITY OF THE PROVINCE

İLÇELER DISTRICTS	TOPLAM TOTAL	ŞEHİRLER NÜFUSU CITY POPULATION	KÖYLER NÜFUSU VILLAGE POPULATION	YÜZÖLÇÜMÜ AREA KM2 (*)	NÜFUS YOĞUNLUĞU DENSITY
TOPLAM - TOTAL	739223	306209	433014	14230	52
00 MERKEZ İLÇE PROVINCE CENTER ...	144276	95643	48633		
01 BAŞMAKÇI	13021	6574	6447		
02 BAYAT	9080	4450	4630		
03 BOLVADIN	66438	44969	21469		
04 ÇAY	43582	14147	29435		
05 ÇOBANLAR	24972	6675	18297		
06 DAZKIRI	16258	6677	9581		
07 DİNAR	90952	34990	55962		
08 EMİRDAĞ	55543	21144	34399		
09 EVCİLER	10375	5576	4799		
10 HOCALAR	17216	2730	14486		
11 İHSANİYE	30034	2253	27781		
12 İSCEHİSAR	22143	10071	12072		
13 KIZILÖREN	14696	3876	10820		
14 SANDIKLI	57250	22359	34891		
15 SİNCANLI	52206	5503	46703		
16 SULTANDAĞI	22921	5590	17331		
17 ŞUHUT	48260	12982	35278		

* YÜZÖLÇÜMÜNE GÜLLER DAHİL DEĞİLDİR.

AREA EXCLUDES LAKES

İlî
: 03 AFYON
PROVINCE OF

2 - NÜFUS GRUPLARINA GÖRE KÖY SAYISI VE NÜFUS TOPLAMLARI
NUMBER OF VILLAGES AND TOTAL INHABITANTS BY POPULATION GROUPS

NÜFUS GRUPLARI POPULATION GROUPS	KÖY SAYISI NUMBER OF VILLAGES	NÜFUS TOPLAMI TOTAL POPULATION
GENEL TOPLAM GENERAL TOTAL	482	433014
TOPLAM - TOTAL - 2000	413	215331
- 250	116	18868
251 - 500	128	47088
501 - 750	89	54213
751 - 1000	31	26109
1001 - 1250	23	25913
1251 - 1500	9	12620
1501 - 1750	7	11383
1751 - 2000	10	19137
TOPLAM - TOTAL 2001 - 5000	64	179203
2001 - 2500	29	65458
2501 - 3000	16	43133
3001 - 3500	7	22910
3501 - 4000	6	21652
4001 - 4500	3	12271
4501 - 5000	3	13779
TOPLAM - TOTAL 5001 - 10000	4	26995
5001 - 6000	2	10700
6001 - 7000	1	6598
7001 - 8000	0	0
8001 - 9000	0	0
9001 - 10000	1	9697
TOPLAM - TOTAL 10001 +	1	11485

İl : 03 AFYON
 PROVINCE OF

3 - İLÇE, BUCAK VE KÖY MUHTARLIKLARI İTİBARIYLA NÜFUS SAYISI

POPULATION BY DISTRICT, SUB-DISTRICT AND VILLAGES

İDARİ BİRİMLER		NÜFUS	İDARİ BİRİMLER		NÜFUS
ADMINISTRATIVE UNITS		POPULATION TOPLAM-TOTAL	ADMINISTRATIVE UNITS		POPULATION TOPLAM-TOTAL
00	MERKEZ İLÇESİ		02	BAYAT İLÇESİ	
	ŞEHİR	95643		ŞEHİR	4450
0	MERKEZ BUCAĞI		0	MERKEZ BUCAĞI	
001	AKÇİN	1235	001	AKPINAR	167
002	ANITKAYA (B)	2592	002	AŞAĞIÇAYBELEN	456
003	ATAKÖY	2124	003	ÇUKURKUYU	516
004	BELKARACAÖREN	526	004	DERBENT	1148
005	BAYATCIK	168	005	ESKİĞÖMÜ	150
006	BAYRAMGAZI	228	006	GÜNEY	95
007	BEYYAZI	2325	007	İMRALLI	789
008	BOSTANLI	706	008	İNPINAR	185
009	BÖZDOĞAN	637	009	KUZÖREN	95
010	BURHANIYE	48	010	MALLICA	322
011	BÜYÜKKALECİK (B)	3525	011	MURATKÖRÜ	130
012	ÇAKIRKÖY	540	012	SAĞIRLI	249
013	ÇAVDARLI	1045	013	YUKARIÇAYBELEN	328
014	ÇAYIRBAĞ (B)	2699		TOPLAM-TOTAL	4630
015	ÇIKRIK	1576		BUCAK VE KÖYLER TOPLAMI	4630
016	DEĞİRMENAYVALI	2252	02	BAYAT İLÇESİ TOPLAMI	9080
017	DEMİRÇEVRE	619	03	BOLVADİN İLÇESİ	
018	ERKMEN	2744		ŞEHİR	44969
019	FETHİBEY	2131	0	MERKEZ BUCAĞI	
020	İSMAİLKÖY	481	001	BÜYÜKKARABAĞ (B)	2429
021	KAPLANLI	276	002	DEREKARABAĞ	801
022	KARAARSLAN	748	003	DİPEVLER	545
023	KIŞLACIK	825	004	DİŞLİ (B)	5686
024	KOZLUCA	552	005	GÜNEY	337
025	KÖPRÜLÜ	931	006	HAMİDİYE	474
026	KUMARTAŞ	1419	007	KARAYOKUŞ	815
027	KÜÇÜKÇOBANLI	497	008	KEMERKAYA (B)	4019
028	KÜÇÜKKALECİK	530	009	KURUCAOVA	1235
029	NURİBEY (B)	2265	010	ORTAKARABAĞ	469
030	OLUCAK	374	011	ÖZBURUN (B)	3516
031	OMUZCA	192	012	TAŞAĞIL	88
032	SAADET	67	013	TAŞLİDERE	400
033	SADIKBEY	1321	014	YÜRÜKKARACAÖREN	655
034	SALAR (B)	3411		TOPLAM-TOTAL	21469
035	SARAYDÜZÜ	593		BUCAK VE KÖYLER TOPLAMI	21469
036	SARIK	917	03	BOLVADİN İLÇESİ TOPLAMI	66438
037	SUSUZ (B)	3359	04	ÇAY İLÇESİ	
038	SULUN	2031		ŞEHİR	14147
039	YARIMCA	124	0	MERKEZ BUCAĞI	
	TOPLAM-TOTAL	48633	001	AKKONAK (B)	2644
	BUCAK VE KÖYLER TOPLAMI	48633	002	ARMUTLU	314
00	MERKEZ İLÇESİ TOPLAMI	144276	003	AYDOĞMUŞ	315
01	BAŞMAKÇI İLÇESİ		004	BULANIK	605
	ŞEHİR	6574	005	CUMHURİYET	222
0	MERKEZ BUCAĞI		006	ÇAYIRPINAR	566
001	AKKEÇİLİ	511	007	ÇAYIRYAZI	545
002	AKKOYUNLU	270	008	DERESİNEK (B)	2253
003	AKPINAR	492	009	DEVEDERESİ	597
004	BELTARLA	394	010	EBER	2496
005	ÇEVLİK	166	011	GÖCEN	263
006	ÇİĞRİ	1177	012	İNLİ (B)	3052
007	HIRKAKÖY	346	013	KADIKÖY	402
008	KÜLLÜCE	231	014	KARAMIK	1288
009	OVACIK	547	015	KARAMIKKARACAÖREN (B)	6598
010	SARIKÖY	604	016	KILIÇYAKA	476
011	YAKAKÖY	889	017	KOÇBEYLİ	2007
012	YASSIÖREN	303	018	MALTEPE	464
013	YUKARIBELTARLA	517	019	ORHANİYE	329
	TOPLAM-TOTAL	6447	020	PAZARAĞAÇ (B)	2756
	BUCAK VE KÖYLER TOPLAMI	6447	021	PINARKAYA	616
01	BAŞMAKÇI İLÇESİ TOPLAMI	13021	022	UYANIK	627
				TOPLAM-TOTAL	29435

İli : 03 AFYON
PROVINCE OF

3 - İLÇE, BUCAK VE KÖY MUHTARLIKLARI İTİBARIYLA NÜFUS SAYISI
POPULATION BY DISTRICT / SUB-DISTRICT AND VILLAGES

İDARİ BİRİMLER		NÜFUS	İDARİ BİRİMLER		NÜFUS
ADMINISTRATIVE UNITS		POPULATION	ADMINISTRATIVE UNITS		POPULATION
		TOPLAM-TOTAL			TOPLAM-TOTAL
BUCAK VE KÖYLER TOPLAMI		29435	024	ÖBULLAR	365
04	ÇAY İLÇESİ TOPLAMI	43582	025	PALAZ	126
05	ÇOBANLAR İLÇESİ		026	PINARLI	393
	ŞEHİR	6675	027	SÜTLAÇ	484
0	MERKEZ BUCAĞI		028	TEKİN	401
001	AKKOYUNLU	218	029	TUGAYLI	80
002	DEŞİRMENDERE	608	030	YAKAKÖY	151
003	GEBECERLER (B)	2792	031	YAPAGILI	304
004	GÖYNÜK	865	032	YELALAN	197
005	GÖZSÜZLÜ	167	033	YEŞİLÇAT	571
006	IŞIKLAR (B)	5014	034	YEŞİLHÜYÜK	824
007	KALEKÖY	714	035	YÜKSEL	270
008	KIZILDAĞ	1423		TOPLAM-TOTAL	11473
009	KOCAÖZ	1741	1	DOMBAYOVA BUCAĞI	
010	SÜLÜMENLİ (B)	4755	000	ULUKÖY (BM) (B)	3658
	TOPLAM-TOTAL	18297	001	AŞAR	415
	BUCAK VE KÖYLER TOPLAMI	18297	002	AKÇA	432
05	ÇOBANLAR İLÇESİ TOPLAMI	24972	003	AKGÜN	958
06	DAZKIRI İLÇESİ		004	CUMHURİYET	343
	ŞEHİR	6677	005	ÇABLAYAN	341
0	MERKEZ BUCAĞI		006	ÇAYÜSTÜ	449
001	AKARCA	349	007	DOMBAY	210
002	ARIKÖY	294	008	KARABEDİR	295
003	AŞAĞIYENİCE	366	009	KARATAŞ	249
004	BOZAN	936	010	KAZANPINAR	341
005	ÇİFTLİK	419	011	KEKLİCEK	96
006	DARICILAR	234	012	MURATLI	75
007	HASANDEDE	391	013	YEŞİLYURT	134
008	HİSARALAN	267		TOPLAM-TOTAL	7996
009	İDRİS	322	2	HAYDARLI BUCAĞI	
010	KARAAĞAÇKUYUSU	620	000	HAYDARLI (BM) (B)	11485
011	KIZILDÖREN	1849	001	AKÇİN	174
012	ÖRTÜLÜ	104	002	AKPINARLI	534
013	SARIKAVAK	301	003	ALPASLAN	635
014	YAYLAKÖY	132	004	BAĞCILAR	407
015	YUKARIYENİCE	592	005	ÇİÇEKTEPE	1920
016	YÜREĞİL	2405	006	ÇÜRÜKLÜ	182
	TOPLAM-TOTAL	9581	007	DOĞANLI	1050
	BUCAK VE KÖYLER TOPLAMI	9581	008	ERGENLİ	190
06	DAZKIRI İLÇESİ TOPLAMI	16258	009	GÜÇERLİ	782
07	DINAR İLÇESİ		010	KADILAR	1939
	ŞEHİR	34990	011	KINIK (B)	2727
0	MERKEZ BUCAĞI		012	OCAKLI	565
001	ALACAATLI	53	013	OKÇULAR	418
002	AVDAN	262	014	TATARLI (B)	9697
003	BADEMLİ	474	015	YIPRAK	3788
004	BELENPINAR	108		TOPLAM-TOTAL	36493
005	BİLGİÇ	118		BUCAK VE KÖYLER TOPLAMI	55962
006	BURUNKAYA	382	07	DINAR İLÇESİ TOPLAMI	90952
007	BÜLÜÇALANI	369	08	EMİRDAĞ İLÇESİ	
008	CERİTYAYLASI	192		ŞEHİR	21144
009	ÇAKICI	445	0	MERKEZ BUCAĞI	
010	ÇAMLI	118	001	ADAYAZI	1038
011	ÇAPALI	406	002	AĞILCIK	252
012	ÇOBANSARAY	455	003	ALİBEYCE	254
013	DİKİCİ	660	004	AŞAĞIKURUDERE	274
014	DUMANKÖY	388	005	BALCAM	204
015	ELDERE	85	006	BAŞKONAK	719
016	GENÇALİ	248	007	BEYKÖYÜ	147
017	GÖKÇELİ	136	008	ÇATALLI	532
018	İNCESU	773	009	ÇİFTLİKKÖY	596
019	KABAKLI	137	010	DAĞILGAN	170
020	KARAHACILI	627	011	DEREKÖY	399
021	KARAKUYU	482	012	ELHAN	482
022	KIZILLI	276	013	EMİRİN	269
023	KÖRPELLİ	113	014	GÖKÇEYAKA	241
			015	GÖMÜ	2015
			016	GÜNEYSARAY	653
			017	HAMZAHACILI	383
			018	HİSARKÖY	112
			019	İKİZCE	467
			020	KARAAĞAÇ	222
			021	KARACALAR	576
			022	KILIÇLI	184

3 - İLÇE, BUCAK VE KÖY MÜNTARLIKLARI İTİBARIYLA NÜFUS SAYISI
POPULATION BY DISTRICT / SUB-DISTRICT AND VILLAGES

İDARİ BİRİMLER		NÜFUS	İDARİ BİRİMLER		NÜFUS
ADMINISTRATIVE UNITS		POPULATION	ADMINISTRATIVE UNITS		POPULATION
		TOPLAM-TOTAL			TOPLAM-TOTAL
023	KURUCA	162			
024	KURUDERE	674			
025	SALIMLER	348			
026	SİĞRACIK	332			
027	SOĞUKKUYU	144	09	EVCİLER İLÇESİ	10375
028	SUVERMEZ	518			
029	TABAKLAR	327			
030	TEZKÖY	810			
031	TOKLUCAK	218	10	HOÇALAR İLÇESİ	
032	TÜRKMENAKÖREN	592			
033	VEYSEL	388			
034	YARIMÇA	67			
035	YAVUZ	124			
036	YENİKAPI	507			
037	YÜREĞİL	725			
	TOPLAM-TOTAL	16125			
1	DAYULGA				
000	DAYULGA (BM) (B)	2770			
001	AŞAĞIALIÇOMAK	442			
002	AŞAĞIPIRİBEYLİ (B)	1885			
003	AVDAN	306			
004	BADEMLİ (B)	2170			
005	BÜYÜKTÜĞLUK	317			
006	ÇAYKIŞLA	778			
007	DAYDALI	113			
008	DEMİRCİLİ	351			
009	EŞREFLİ	825			
010	GELİNCİK	294			
011	GÜVEÇÇİ	773			
012	İNCİK	173			
013	KARAKUYU	241			
014	LEYLEKLİ	118			
015	ÖRENKÖY	1084			
016	ÖZHAN	347			
017	TÜRKMENKÖY	455			
018	YARIKKAYA	229			
019	YENİKÖY	1133			
	TOPLAM-TOTAL	14804			
	BUCAĞI				
0	MERKEZ				
001	AKYARMA	512			
002	ALTINOVA	475			
003	BARAKLI	855			
004	BOSTANCI	156			
005	GÖKÇEK	2101			
006	KÖRKUYU	332			
007	MADENLER	368			
	TOPLAM-TOTAL	4799			
	BUCAK VE KÖYLER TOPLAMI	34399			
08	EMİRDAĞ İLÇESİ	55543			
09	EVCİLER İLÇESİ				
	ŞEHİR	5576			
	BUCAĞI				
0	MERKEZ				
001	ABLAK	204			
002	AYDINYAKA	151			
003	BAGLICA	616			
004	BEYÖREN	118			
005	BURUNARKAÇ	78			
006	CAHİLİ	172			
007	DAĞINIK	50			
008	ESKİAKÖREN	212			
009	GEDİKEVİ	275			
010	GÖZELİ	370			
011	KARAYATAK	114			
012	KILIÇLAR	145			
013	KIRKPINAR	264			
014	TEPEKÖY	158			
015	TOPDERE	97			
016	YUSUFAGA	230			
	TOPLAM-TOTAL	3470			
0	MERKEZ				
001	ABLAK	204			
002	ALCALI	267			
003	AŞAĞITANDIR	725			
004	AYAZINI	1484			
005	BASIRLAR	165			
006	BAYRAMALILER	408			
007	BELCE	513			
008	BEYKÖY	1004			
009	BOZHÜYÜK	1955			
010	CUMALI	257			
011	DEMİRLİ	290			
012	DÜĞER (B)	4515			
013	EĞDEMİR	128			
014	ESKİEYMİR	511			
015	EYNIHAN	374			
016	GAZLIGÖL	1502			
017	GAZLIGÖLAKÖREN	1479			
018	HACİBEYLİ	712			
019	KADIMÜRSEL	325			
020	KARACA AHMET (B)	1918			
021	KAYIHAN (B)	2180			
022	KIYIR	346			
023	KUNDOZLU	314			
024	MURATLAR	586			
025	OĞULBEYLİ	130			
026	ORHANLI	109			
027	OSMANKÖY	882			
028	SARICA OVA	110			
029	SUSUZ OSMANIYE	61			
030	UÇLERKAYASI	714			
031	YAYLABAĞI	1943			
032	YENİCE	158			
033	YEŞİLYAYLA	140			
034	YİĞİT PINAR	127			
035	YUKARIDANDIRI	1103			
	TOPLAM-TOTAL	27781			
	BUCAK VE KÖYLER TOPLAMI	14486			
10	HOÇALAR İLÇESİ	17216			
11	İNSANIYE İLÇESİ				
	ŞEHİR	2253			
	BUCAĞI				
0	MERKEZ				
001	ABLAK	346			
002	ALCALI	267			
003	AŞAĞITANDIR	725			
004	AYAZINI	1484			
005	BASIRLAR	165			
006	BAYRAMALILER	408			
007	BELCE	513			
008	BEYKÖY	1004			
009	BOZHÜYÜK	1955			
010	CUMALI	257			
011	DEMİRLİ	290			
012	DÜĞER (B)	4515			
013	EĞDEMİR	128			
014	ESKİEYMİR	511			
015	EYNIHAN	374			
016	GAZLIGÖL	1502			
017	GAZLIGÖLAKÖREN	1479			
018	HACİBEYLİ	712			
019	KADIMÜRSEL	325			
020	KARACA AHMET (B)	1918			
021	KAYIHAN (B)	2180			
022	KIYIR	346			
023	KUNDOZLU	314			
024	MURATLAR	586			
025	OĞULBEYLİ	130			
026	ORHANLI	109			
027	OSMANKÖY	882			
028	SARICA OVA	110			
029	SUSUZ OSMANIYE	61			
030	UÇLERKAYASI	714			
031	YAYLABAĞI	1943			
032	YENİCE	158			
033	YEŞİLYAYLA	140			
034	YİĞİT PINAR	127			
035	YUKARIDANDIRI	1103			
	TOPLAM-TOTAL	27781			

İLİ : 03 AFYON
PROVINCE OF

3 - İLÇE, BUCAK VE KÖY MUHTARLIKLARI İTİBARIYLA NÜFUS SAYISI
POPULATION BY DISTRICT / SUB-DISTRICT AND VILLAGES


İDARİ BİRİMLER		NÜFUS	İDARİ BİRİMLER		NÜFUS
ADMINISTRATIVE UNITS		POPULATION	ADMINISTRATIVE UNITS		POPULATION
		TOPLAM-TOTAL			TOPLAM-TOTAL
BUCAK VE KÖYLER TOPLAMI		27781	026	SALTIK	743
11	İNSANIYE İLÇESİ	TOPLAMI	027	SELÇİK	313
		30034	028	SORKUN (B)	1839
			029	SUSUZ	197
12	İSCEHİSAR İLÇESİ		030	ŞEYHYAHŞI	98
			031	ÜLFECİLER	332
	ŞEHİR	10071	032	YAYMAN	248
			033	YUMRUCA	152
0	MERKEZ	BUCAĞI	TOPLAM-TOTAL		20593
001	ALANYURT	2405	1	KARADİREK	BUCAĞI
002	BAHÇECİK	133	000	KARADİREK (BM) (B)	2192
003	CEVİZLİ	430	001	AKHARIM (B)	2681
004	ÇALIŞLAR	1227	002	BAŞAĞAÇ (B)	1717
005	ÇATAĞIL	445	003	ÇAMBEYLİ	1060
006	DOĞANLAR	708	004	ÇİĞİLTEPE	1726
007	DOĞLAT	247	005	ÇUKURCA	173
008	GÖKÇEYAYLA	244	006	DAYLIK	649
009	KARAAĞAÇ	1454	007	EKİNHİSAR	1996
010	KARAKAYA	579	008	KARASANDIKLI	421
011	KONARI	1120	009	KINIK	617
012	OLUKPINAR	652	010	ÜRKÜT	595
013	SELİMİYE	156	011	YOLKONAK	471
014	SEYDİLER	2272	TOPLAM-TOTAL		14298
	TOPLAM-TOTAL	12072	BUCAK VE KÖYLER TOPLAMI		34891
BUCAK VE KÖYLER TOPLAMI		12072	14	SANDIKLI İLÇESİ	TOPLAMI
12	İSCEHİSAR İLÇESİ	TOPLAMI			57250
		22143	15	SINCANLI İLÇESİ	
13	KIZILÖREN İLÇESİ			ŞEHİR	5503
	ŞEHİR	3876	0	MERKEZ	BUCAĞI
0	MERKEZ	BUCAĞI	001	AHMETPAŞA (B)	3508
001	ALAMESCİT	609	002	AKÇAŞAR	601
002	BALLIK (B)	2926	003	AKDEĞİRMEN	181
003	EKİNOVA	629	004	AKÖREN (B)	2218
004	GÜLYAZI	652	005	AYVALI	651
005	MENTEŞ	2276	006	BALMAHMUT	694
006	ÖRENKAYA (B)	2881	007	BAŞKİMSE	207
007	ÖRMEKUYU	154	008	BOYALI	832
008	SÖĞÜK	221	009	BULCA	721
009	TÜRKBELKAVAK	233	010	ÇALIŞLAR	406
010	YENİBELKAVAK	239	011	ÇATKUYU	126
	TOPLAM-TOTAL	10820	012	ÇAYHİSAR	584
BUCAK VE KÖYLER TOPLAMI		10820	013	ÇOBANOZU	1233
13	KIZILÖREN İLÇESİ	TOPLAMI	014	DUZADAÇ (B)	3261
		14696	015	ELVANPAŞA	587
			016	GARİPÇE	1208
14	SANDIKLI İLÇESİ		017	GEZLER	353
	ŞEHİR	22359	018	GÜNEY (B)	2184
0	MERKEZ	BUCAĞI	019	İDELİ	195
001	AKIN	360	020	İYİCE	386
002	ALACAMI	308	021	KARACADREN	649
003	ALAGÖZ	511	022	KAYADİBİ	927
004	BAŞKUYUÇAK	211	023	KILIÇARSLAN (B)	2338
005	BAŞTEPE	817	024	KINIK	1208
006	BEKTAŞ	1099	025	KIRKA (B)	2431
007	CELİLOĞLU	497	026	KÜÇÜKHÜYÜK	2145
008	ÇAMOĞLU	104	027	NUNKÖY (B)	2545
009	DODURGA	430	028	SARAYCIK	235
010	DUTAĞAÇ	441	029	SERBAN (B)	3657
011	EMİRHİSAR	410	030	TAŞOLUK (B)	4112
012	GÖKÇEALAN	512	031	TAZLAR	309
013	GÜRSU	184	032	TINAZTEPE (B)	3423
014	KARACADREN	573	033	TOKUŞLAR	1893
015	KARGIN	363	034	YILDIRINKEMAL	499
016	KIRKA	770	035	YÜRÜKMEZARI	196
017	KIZIK	2560	TOPLAM-TOTAL		46703
018	KIZILCA	839	BUCAK VE KÖYLER TOPLAMI		46703
019	KOÇGAZİ	303	15	SINCANLI İLÇESİ	TOPLAMI
020	KOÇHİSAR	626			52206
021	KUSURA	2573			
022	KUYUÇAK	520			
023	ODAKÖY	414			
024	OTLUK	400			
025	REŞADİYE	846			

İLİ 03 AFYON
PROVINCE OF

3 - İLÇE, BUCAK VE KÜY MUHTARLIKLARI İTİBARIYLA NÜFUS SAYISI
POPULATION BY DISTRICT / SUB-DISTRICT AND VILLAGES

İDARİ BİRİMLER ADMINISTRATIVE UNITS	NÜFUS POPULATION TOPLAM-TOTAL	İDARİ BİRİMLER ADMINISTRATIVE UNITS	NÜFUS POPULATION TOPLAM-TOTAL
16 SULTANDAĞI İLÇESİ			
ŞEHİR	5590		
0 MERKEZ BUCAĞI			
001 AKBABA	183		
002 ÇAMBUZU	575		
003 ÇUKURCAK	861		
004 DEREÇİNE (B)	2608		
005 DOĞANCIK	384		
006 KARAKIŞLA	238		
007 KARAPINAR (B)	2408		
008 KIRCA	2171		
009 TAŞKÜPRÜ	232		
010 UÇKUYU (B)	1535		
011 YAKAŞİNEK (B)	2429		
012 YENİKARABAĞ	416		
013 YEŞİLÇİFTLİK (B)	3291		
TOPLAM-TOTAL	17331		
BUCAK VE KÜYLER TOPLAMI	17331		
16 SULTANDAĞI İLÇESİ TOPLAMI	22921		
17 ŞUHUT İLÇESİ			
ŞEHİR	12982		
0 MERKEZ BUCAĞI			
001 AĞZIKARA	864		
002 AKYUVA	1130		
003 ANAYURT	725		
004 ARIZLI	310		
005 ATLIHİSAR (B)	2635		
006 AYDIN	584		
007 BADEMLİ	579		
008 BALÇIKHİSAR (B)	4140		
009 BAŞÜREN	1005		
010 BOZAN	244		
011 ÇAKIRÖZÜ	1335		
012 ÇOBANKAYA	690		
013 DADAK	865		
014 DEMİRBEL	607		
015 EFEKÜY	2406		
016 GÜNEYTEPE	667		
017 HALLAÇ	674		
018 İCİKLİ	938		
019 İLYASLI	322		
020 İSALI	528		
021 KARACAÖREN	1076		
022 KARAADILLI (B)	4509		
023 KARAHALLI	120		
024 KARLIK	240		
025 KAVAKLI	697		
026 KAYABELEN	1097		
027 KILIÇKAYA	182		
028 KOÇYATAĞI	680		
029 KULAK	465		
030 MAHMUT	1586		
031 ORTAPINAR	733		
032 OYNAĞAN	385		
033 PAŞACIK	304		
034 SENİR	442		
035 TEKKEKÜY	296		
036 UZUNPINAR	201		
037 YARIŞLI	1417		
TOPLAM-TOTAL	35278		
BUCAK VE KÜYLER TOPLAMI	35278		
17 ŞUHUT İLÇESİ TOPLAMI	48260		
03 AFYON İL TOPLAMI	739223		

04-AĀRI
(21.10.1990)



İLİ
04 AĞRI
PROVINCE OF

1 - İLÇELERE GÖRE ŞEHİR VE KÖY NÜFUSLARI İLE İLİN YÜZÖLÇÜMÜ VE NÜFUS YOĞUNLUĞU
CITY AND VILLAGE POPULATION BY DISTRICTS, AND AREA AND DENSITY OF THE PROVINCE

İLÇELER DISTRICTS	TOPLAM TOTAL	ŞEHİRLER NÜFUSU CITY POPULATION	KÖYLER NÜFUSU VILLAGE POPULATION	YÜZÖLÇÜMÜ AREA KM2 (*)	NÜFUS YOĞUNLUĞU DENSITY
TOPLAM - TOTAL	437093	158758	278335	11376	38
00 MERKEZ İLÇE PROVINCE CENTER ...	103797	58038	45759		
01 DİYADIN	38413	9569	28844		
02 DOĞUBEYAZIT	89171	35213	53958		
03 ELEŞKİRT	41748	9871	31877		
04 HAMUR	22344	3154	19190		
05 PATNOS	85698	33759	51939		
06 TAŞLIÇAY	21976	4555	17421		
07 TUTAK	33946	4599	29347		

* YÜZÖLÇÜMÜNE GÖLLER DAHİL DEĞİLDİR.

AREA EXCLUDES LAKES

İLİ : 04 AĞRI
PROVİNCE OF

2 - NÜFUS GRUPLARINA GÖRE KÖY SAYISI VE NÜFUS TOPLAMLARI
NUMBER OF VILLAGES AND TOTAL INHABITANTS BY POPULATION GROUPS

NÜFUS GRUPLARI POPULATION GROUPS	KÖY SAYISI NUMBER OF VILLAGES	NÜFUS TOPLAMI TOTAL POPULATION
GENEL TOPLAM GENERAL TOTAL	561	278335
TOPLAM - TOTAL - 2000	558	271474
- 250	142	23467
251 - 500	202	74005
501 - 750	124	76009
751 - 1000	48	41503
1001 - 1250	20	22444
1251 - 1500	11	15054
1501 - 1750	6	9656
1751 - 2000	5	9336
TOPLAM - TOTAL 2001 - 5000	3	6861
2001 - 2500	2	4197
2501 - 3000	1	2664
3001 - 3500	0	0
3501 - 4000	0	0
4001 - 4500	0	0
4501 - 5000	0	0
TOPLAM - TOTAL 5001 - 10000	0	0
5001 - 6000	0	0
6001 - 7000	0	0
7001 - 8000	0	0
8001 - 9000	0	0
9001 - 10000	0	0
TOPLAM - TOTAL 10001 +	0	0

İLİ : 04 AĞRI
PROVINCE OF

3 - İLÇE, BUCAK VE KÜY MUHTARLIKLARI İTİBARIYLA NÜFUS SAYISI
POPULATION BY DISTRICT, SUB-DISTRICT AND VILLAGES

İDARİ BİRİMLER ADMINISTRATIVE UNITS	NÜFUS POPULATION TOPLAM-TOTAL	İDARİ BİRİMLER ADMINISTRATIVE UNITS	NÜFUS POPULATION TOPLAM-TOTAL
00 MERKEZ İLÇESİ		017 ÖZVEREN	451
		018 PAMUKTAŞ	271
		019 SAĞIRTAŞ	181
		020 SARIHARMAN	314
		021 SOĞAN	515
		022 TAYPINAR	162
		023 UÇARKAYA	403
		024 YUKARIDÖRMELİ	333
		TOPLAM-TOTAL	8465
0 ŞEHİR	58038	2 MURAT	BUCAĞI
0 MERKEZ		000 MURAT (BM)	649
001 AĞILBAŞI	132	001 AŞAĞIAĞADEVE	332
002 AHMETBEY	303	002 BALIKSU	499
003 AKBULŞUR	427	003 BALLIBOSTAN	829
004 ALTINÇAYIR	214	004 BEŞİKTEPE	201
005 ANAKAYA	312	005 BEZİRHANE	425
006 ARAKONAK	245	006 BOZTOPRAK	806
007 ARSLANGAZI	620	007 ÇAKIROBA	571
008 AŞAĞIKÜPKİRAN	1116	008 DOĞUTEPE	659
009 AŞAĞISAKLICA	480	009 ESENKÖY	510
010 AŞAĞIYOLDUZU	219	010 GEÇİTALAN	236
011 AŞKALE	1760	011 GÜNEYSU	140
012 BADIĞLI	418	012 HİDİR	298
013 BALOLUK	851	013 KALENDER	487
014 BEŞBULAK	288	014 KAVAKKÖY	320
015 BÜLÜKBAŞI	300	015 KAZLI	631
016 ÇAMURLU	412	016 OĞLAKLI	593
017 ÇATALI PAŞA	543	017 ORTAYOKUŞ	499
018 ÇAYIRKÖY	189	018 OTLUBAYIR	172
019 ÇOBANBEYİ	121	019 ÖZBAŞI	198
020 ÇUKURALAN	592	020 SARIDOĞAN	194
021 ÇUKURÇAYIR	411	021 UZUNVELİ	653
022 DEDEMAKSUT	300	022 YALNIZKONAK	180
023 EĞRİSELEN	564	023 YAZILI	782
024 ELİAÇIK	1156	024 YUKARIKÜPKİRAN	1084
025 ESKİHARMAN	977	TOPLAM-TOTAL	11948
026 GÜVENDİK	204		
027 GÜVENLİ	439	BUCAK VE KÜYLER TOPLAMI	45759
028 HACİSEFER	71	00 MERKEZ İLÇESİ TOPLAMI	103797
029 KARABOĞA	430	01 DİYADIN İLÇESİ	
030 KARASU	892		
031 KAVACIK	184	ŞEHİR	9569
032 KAYABEY	428	0 MERKEZ	BUCAĞI
033 KONUKTEPE	217	001 AKÇEVRE	293
034 KUMLUGECİT	383	002 AKYOLAÇ	337
035 MOLLAOSHAN	327	003 ALTINKİLİT	423
036 MURATHAN	422	004 AŞAĞIAKPAZAR	160
037 OZANLAR	602	005 AŞAĞIDALŞREN	357
038 SABUNCU	322	006 AŞAĞIKARDEŞLİ	306
039 SARICA	344	007 AŞAĞITÜTEK	241
040 SARITAŞ	228	008 ATADAMI	409
041 SOĞAN	224	009 ATAYOLU	758
042 SÖĞÜTLÜ	257	010 BATİBEYLİ	905
043 SUÇATAĞI	282	011 BOYALAN	510
044 TAŞTEKNE	690	012 BUDAK	200
045 TELLİSİRT	113	013 BURGULU	388
046 TEZEREN	1047	014 BÜVETLİ	539
047 YAKINCA	1017	015 DAVUT	976
048 YAYLAKÖY	163	016 DEDEBULAK	1393
049 YAZICI	219	017 DELİHASAN	265
050 YİĞİNTEPE	210	018 DİBEKLİ	361
051 YOLLUYAZI	287	019 DOKUZTAŞ	217
052 YOLUGÜZEL	259	020 GEDİK	201
053 YONCALI	735	021 GÖĞEBAKAN	57
054 YORGUNSÖĞÜT	120	022 GÖZÜPEK	124
055 YUKARISAKLICA	326	023 GÜNBLUDU	998
056 YUKARIYOLDUZU	576	024 HACİHALİT	1463
057 YURTPINAR	378	025 HEYBELİYURT	310
TOPLAM-TOTAL	25346	026 KAPANCA	349
		027 KARAPAZAR	829
1 CUMAÇAY	BUCAĞI	028 KOCAÇOBAN	842
000 CUMAÇAY (BM)	752	029 KOTANCI	242
001 AKÇAY	233	030 KUŞBURNU	656
002 AŞAĞIDÖRMELİ	251	031 MOLLAKARA	427
003 AŞAĞIKENT	240	032 MUTLU	757
004 AŞAĞIPAMUKTAŞ	373	033 OĞULOBA	327
005 BALKAYNAK	238	034 ÖMUZBAŞI	669
006 BAŞÇAVUŞ	717		
007 BAŞKENT	363		
008 DÖNERDERE	447		
009 DUMANLI	305		
010 GÜMÜŞYAZI	569		
011 HANOBA	111		
012 KOCATAŞ	354		
013 KOÇBAŞI	9		
014 KOVANCİK	335		
015 MOLLAALİ	129		
016 ORTAKENT	389		

İLİ : 04 AĞRI
PROVINCE OF

3 - İLÇE, BUCAK VE KÖY MUHTARLIKLARI İTİBARIYLA NÜFUS SAYISI
POPULATION BY DISTRICT, SUB-DISTRICT AND VILLAGES

İDARİ BİRİMLER	NÜFUS	İDARİ BİRİMLER	NÜFUS
ADMINISTRATIVE UNITS	POPULATION TOPLAM-TOTAL	ADMINISTRATIVE UNITS	POPULATION TOPLAM-TOTAL
035 PIRALI	264	051 SESLİTAŞ	498
036 RAHMANKULU	427	052 SÖMKAYA	808
037 SATICILAR	992	053 SUBEŞİĞİ	792
038 SÜRENKÖK	362	054 TANIKTEPE	691
039 SÜRMELEKOÇ	824	055 TELÇEKER	1967
040 ŞEKERBULAK	158	056 TOPÇATAN	547
041 TAŞBASAMAK	702	057 UZUNYAZI	456
042 TAŞKESEN	1135	058 ÜÇGÖZE	412
043 TAVLA	482	059 ÜÇMURAT	250
044 TAZEKENT	373	060 UZENGİLİ	506
045 TOKLUCAK	474	061 YAĞMURDÜŞEN	70
046 ULUKENT	1169	062 YALINSAZ	720
047 UYSALLI	105	063 YANOBA	487
048 YANIKÇUKUR	744	064 YAYGINYURT	511
049 YENİÇADIR	675	065 YENİHARMAN	192
050 YEŞİLDURAK	512	066 YIGINÇAL	422
051 YOLCUPINARI	669	067 YILANLI	781
052 YÜRÜKATLI	162	068 YİĞİTYATAĞI	247
053 YUKARIKPAZAR	274	069 YUKARITAVLA	440
054 YUKARIDALÖREN	673	TOPLAM-TOTAL	43012
055 YUKARITÜTEK	143		
056 YUVA	236		
TOPLAM-TOTAL	28844	1 SULUÇAM	999
		000 SULUÇAM (BM)	328
		001 AKTARLA	329
		002 AKTUĞLU	733
		003 BEZİRHANE	549
		004 ÇALIKÖY	1117
		005 DALBAHÇE	365
		006 ESKİSU	723
		007 GÜLLÜCE	818
		008 KALECİK	673
		009 KARAŞEYH	710
		010 KUCAK	471
		011 KUTLUBULAK	368
		012 MESCİT	661
		013 ÖRMELİ	1046
		014 SARIBIYIK	166
		015 TULUMLU	890
		016 TUTAK	10946
		TOPLAM-TOTAL	53958
		BUCAK VE KÖYLER TOPLAMI	89171
		02 DOĞUBEYAZIT İLÇESİ	9871
		03 ELEŞKİRT İLÇESİ	
		ŞEHİR	
		0 MERKEZ	336
		001 ABDİKÖY	580
		002 AKYUMAK	206
		003 ALAĞUN	67
		004 ALKUŞAK	147
		005 ARIFBEY	513
		006 AŞAĞIKOPUZ	418
		007 AYDOĞDU	367
		008 ÇATALPINAR	383
		009 ÇATKÖSEDAĞ	513
		010 ÇETİNSU	208
		011 ÇİFTEPINAR	730
		012 ÇÜRÜK	466
		013 DALKILIÇ	675
		014 DEĞİRMENOLUĞU	429
		015 DOLUTAŞ	104
		016 DÜZAĞIL	330
		017 DÜZYAYLA	966
		018 ERGÖZÜ	1382
		019 GONCALI	209
		020 GÖZAYDIN	389
		021 GÜNEYKAYA	293
		022 GÜVENCE	449
		023 HASANPINARI	432
		024 HAYDAROĞLU	388
		025 HÜRRIYET	670
		026 İKİZGEÇE	361
		027 İKİZGÖL	206
		028 İNDERE	25
		029 KANATGEREN	253
		030 KAYAYCLU	132
		031 KÖKULUPINAR	161
		032 KÖRPEÇAYIR	
01 DIYADIN İLÇESİ	38413		
02 DOĞUBEYAZIT İLÇESİ			
ŞEHİR	35213		
0 MERKEZ		BUCAĞI	
001 ALİNTEPE	210		
002 AŞAĞITAVLA	133		
003 ATABAKAN	520		
004 AYRANCI	816		
005 BARDAKLI	1831		
006 BARINDI	138		
007 BAŞKÖY	483		
008 BEREKET	467		
009 BESLER	333		
010 BİNKAYA	361		
011 BOZKURT	572		
012 BOZYAYLA	286		
013 BÖLÜCEK	666		
014 BULAKBAŞI	352		
015 BUYURETTİ	564		
016 ÇETENLİ	1658		
017 ÇİFTLİK	1623		
018 ÇOMÇELİ	501		
019 DAĞDELEN	591		
020 DEMİRTEPE	247		
021 DOLAKLI	821		
022 DOSTALI	296		
023 ESNEZ	1381		
024 GÖKÇEKAYNAK	264		
025 GÖLLER	243		
026 GÖLYÜZÜ	598		
027 GÖZÜKARA	501		
028 GÜLTEPE	322		
029 GÜNGÖREN	857		
030 GÜNYOLU	534		
031 GÜRBULAK	2125		
032 HALAÇ	570		
033 İNCESU	647		
034 KARABULAK	1564		
035 KARABURUN	467		
036 KARACA	417		
037 KARAKENT	623		
038 KARGAKONMAZ	419		
039 KAZAN	365		
040 KIZILKAYA	647		
041 MELİKŞAH	331		
042 ORTADİREK	1053		
043 ÖRTAKÖY	629		
044 ÖRTÜLÜ	1379		
045 PULLUTARLA	479		
046 SAĞDIÇ	870		
047 SAĞLIKISUYU	646		
048 SARIÇAVUŞ	136		
049 SARIDANA	505		
050 SAZOBA	154		

3 - İLÇE, BUCAK VE KÖY MUHTARLIKLARI İTİBARIYLA NÜFUS SAYISI
POPULATION BY DISTRICT / SUB-DISTRICT AND VILLAGES

İDARİ BİRİMLER ADMINISTRATIVE UNITS	NÜFUS POPULATION TOPLAM-TOTAL	İDARİ BİRİMLER ADMINISTRATIVE UNITS	NÜFUS POPULATION TOPLAM-TOTAL
033 MOLLAMÜSEYİN	245	037 TÜKENMEZ	414
034 MOLLASÜLEYMAN	1304	038 UĞURTAŞ	187
035 OKLAVALI	538	039 YAPILI	268
036 ÖVÜNDÜK (*)	0	040 YÖĞÜNHİSAR	375
037 ÖZTOPRAK	200	041 YUKARIAĞADEVE	671
038 PALAKÇAYIRI	112	042 YUKARIALADAĞ	422
039 PİRABAT	917	043 YUKARIĞÜZLÜCE	521
040 RAMAZAN	611	044 YUKARIYENİĞÜN	413
041 SADAĞLI	669	045 YUVACIK	649
042 SALKIMLI	182	TOPLAM-TOTAL	19190
043 SÜBETAŞ	191		
044 SULTANABAT	259		
045 SÜZGEÇLİ	457	BUCAK VE KÖYLER TOPLAMI	19190
046 TOPRAKKALE	1841		
047 TÜRKELİ	419	04 HAMUR İLÇESİ	TOPLAMI
048 ULUDAL	287		22344
049 UZUNYAZI	476		
050 YAĞMURLU	310	05 PATNOS İLÇESİ	
051 YANIKDERE	337		
052 YELKESEN	746	ŞEHİR	33759
053 YIĞINTAŞ	275		
054 YUKARIKÖPUZ	366	0 MERKEZ	BUCAĞI
055 YÜCEKAPI (B)	1937	001 AKÇAĞREN	389
TOPLAM-TOTAL	25469	002 ALATAY	554
		003 ANDAÇLI	996
1 TAHİR	BUCAĞI	004 AŞAĞIĞÜÇMEZ	273
000 TAHİR (BM)	1570	005 BALTACIK	528
001 AŞAĞIÇİHANBEY	427	006 ÇAKIRBEY	676
002 AYDINTEPE	772	007 ÇAMURLU	276
003 DEĞİRMENGEÇİDİ	270	008 ÇAVUŞKÖY	916
004 GÜKÇAYIR	568	009 DEMİRÖREN	573
005 HAYRANGÜL	418	010 ESKİKONAK	1167
006 KARABAÇAK	263	011 GÜKOĞLU	636
007 SARIKÖY	571	012 GÜLLÜCE	344
008 YAYLADÜZÜ	1549	013 HACILAR	653
TOPLAM-TOTAL	6408	014 KARATOKLU	505
		015 KIZILTEPE	281
BUCAK VE KÖYLER TOPLAMI	31877	016 KIZKAPAN	594
		017 KOÇAKLAR	934
03 ELEŞKİRT İLÇESİ	TOPLAMI	018 KONAKBEYİ	793
	41748	019 KURUYAKA	250
		020 KÜREKLİ	228
04 HAMUR İLÇESİ		021 HOLLAİBRAHİM	527
ŞEHİR	3154	022 SAĞRICA	411
		023 SÜLUCA	791
0 MERKEZ	BUCAĞI	024 SÜSÜZ	384
001 ABDİÇIKHAZI	286	025 TANYELİ	1166
002 ADIMOVA	871	026 TEPELİ	305
003 ALAKOYUN	358	027 USLUCA	268
004 AŞAĞIALADAĞ	313	028 UZUNCA	388
005 AŞAĞIDEREDİBİ	545	029 UZUNGÜN	211
006 AŞAĞIĞÜZLÜCE	190	030 YALÇINKAYA	1270
007 AŞAĞIKARABAL	609	031 YUKARIĞÜÇMEZ	1414
008 AŞAĞIYENİĞÜN	488	032 YUKARIKANIŞLI	376
009 AYVACIK	408	033 YUKARIKÜLECİK	541
010 BALDERE	279	034 YÜNCÜLER	122
011 BEKLEMEZ	316	035 YÜREKVEREN	444
012 CEYLANLI	273	036 ZİNCİRKALE	167
013 ÇAĞLAYAN	274	037 ZİYARET	193
014 DANAKIRAN	325	TOPLAM-TOTAL	20544
015 DEMİRKAPI	214		
016 EKİNCİK	683	1 DEDELİ	BUCAĞI
017 ESENÖREN	312	000 DEDELİ (BM)	2072
018 GÜLTEPE	399	001 AKDİLEK	1106
019 GÜMÜŞKUŞAK	346	002 BAŞARLA	219
020 KAÇMAZ	1198	003 BOZOĞLAK	1309
021 KAMIŞLI	57	004 ÇİMENLİ	67
022 KANDILDAĞI	531	005 ÇUKURBAĞ	1118
023 KARADOĞU	98	006 DEĞİRMENDÜZÜ	1189
024 KARAKAZAN	839	007 DERECİK	368
025 KARASEYİTALİ	269	008 GÜNDÜZ	308
026 KARLICA	619	009 HASANDOLU	549
027 KAYNAKLI	174	010 HİSAR	450
028 KILIÇ	588	011 KARBASAN	742
029 KÜŞK	120	012 MEYDANDAĞI	360
030 NALLIKONAK	242	013 ORTADAMLA	600
031 ÖZDİREK	593	014 ÖRENDİK	428
032 SARIBUĞDAY	359	015 PİRÜMER	826
033 SESLİDOĞAN	329	016 YUKARIDAMLA	618
034 SEYİTHANBEY	686	TOPLAM-TOTAL	12329
035 SOĞANLITEPE	428		
036 SÜLEYMANKÜMBET	651	2 DOĞANSU	BUCAĞI
		000 DOĞANSU (BM)	2664

(*) KÖY TÜZEL KİŞİLİĞİ DEVAM ETMEKTE OLAN NÜFUS BULUNMAMAKTADIR

3 - İLÇE, BUCAK VE KÖY MUHTARLIKLARI İTİBARIYLA NÜFUS SAYISI
POPULATION BY DISTRICT, SUB-DISTRICT AND VILLAGES

İDARİ BİRİMLER		NÜFUS	İDARİ BİRİMLER		NÜFUS
ADMINISTRATIVE UNITS		POPULATION TOPLAM-TOTAL	ADMINISTRATIVE UNITS		POPULATION TOPLAM-TOTAL
001	AKYEMİŞ	124	TOPLAM-TOTAL		17421
002	AŞAĞIKAMIŞLI	383	BUCAK VE KÖYLER TOPLAMI		17421
003	BUDAK	412	06	TAŞLIÇAY İLÇESİ TOPLAMI	21976
004	DÜZCELİ	292	07 TUTAK İLÇESİ		
005	GÜNBELİ	388	ŞEHİR		4599
006	KUŞKAYA	627	0 MERKEZ BUCASI		
007	OYACIK	741	001	ADAKENT	286
008	ÜZDEMİR	1154	002	AHMETABAT	40
009	UÇOYNAK	101	003	AKYELE	698
	TOPLAM-TOTAL	6886	004	ALACAHAN	58
3	SARISU BUCASI		005	AŞAĞIKARAHALIT	334
000	SARISU (BM)	691	006	AŞAĞIKÜLECİK	504
001	ARMUTLU	256	007	AŞAĞIÖZDEK	116
002	BABAŞI	249	008	ATABINDI	456
003	ÇAPUTLU	675	009	AZİZLER	198
004	ÇATMAOLUK	294	010	BAHÇE	39
005	ÇİÇEK	136	011	BATMIŞ	238
006	DAĞALAN	303	012	BAYINDIR	729
007	DİZGINKALE	332	013	BEYDAMARLI	32
008	ERKEÇLİ	996	014	BİNTOSUN	870
009	ESENBEL	449	015	BİŞİ	143
010	GENÇALİ	1183	016	BOLAŞLI	197
011	GÖKÇEALİ	381	017	BOZKAŞ	248
012	GÖNLÜAÇIK	494	018	BULUTPINAR	156
013	GÜVERCİNLİ	286	019	BURNUBULAK	591
014	KAZANBEY	1209	020	CELEBAŞI	797
015	KÖSELER	356	021	ÇIRPILI	547
016	ONBAŞILAR	200	022	ÇOBANOBA	204
017	SARIDİBEK	410	023	ÇUKURKONAK	296
018	TAŞKIN	817	024	DAĞLICA	203
019	URKUT	789	025	DALDALIK	330
020	YEŞİLYURT	113	026	DAHLAKAYA	582
021	YURTÖVEN	113	027	DAYIPINARI	266
022	ZİREKLİ	1448	028	DEREKÖY	107
	TOPLAM-TOTAL	12180	029	DİBELEK	216
	BUCAK VE KÖYLER TOPLAMI	51939	030	DİKBİYYIK	672
05	PATNOS İLÇESİ TOPLAMI	85698	031	DİKME	200
06	TAŞLIÇAY İLÇESİ		032	DOĞANGUN	89
	ŞEHİR	4555	033	DORUKDİBİ	1692
0	MERKEZ BUCASI		034	DÖNERTAŞ	502
001	ALAKOÇLU	644	035	DUŞKAYA	239
002	ARAS	709	036	EKİNCEK	222
003	AŞAĞIDUMANLI	958	037	ERDAL	748
004	AŞAĞIDUZMEYDAN	509	038	ERGEÇİDİ	58
005	AŞAĞIESEN	371	039	ESNER	345
006	AŞAĞITOKLU	584	040	GEÇİMLİ	567
007	BALÇİÇEK	244	041	GÜLTEPE	116
008	BAYIRALTI	468	042	GÜNEŞGÖREN	655
009	BAYRAMYAZI	454	043	HACİYUSUF	483
010	BOYUNCAK	95	044	İKİGÖZÜM	189
011	ÇÜBÜRLÜ	539	045	İPEKKUŞAK	296
012	ÇÜKELGE	486	046	İSAABAT	127
013	DİLEKYAZI	223	047	KARAAĞAÇ	641
014	DÜZGÖREN	719	048	KARACAN	862
015	GEÇİTYEREN	902	049	KARAHAN	416
016	GÖZÜCÜ	494	050	KARAKUYU	95
017	GÜNDOĞAN	242	051	KARGALIK	488
018	GÜNEYSÖBÜT	184	052	KAŞÖNÜ	185
019	İKİYAMAÇ	472	053	KESİK	89
020	KAĞNILI	190	054	KILIÇGEDİĞİ	212
021	KUMLUBUCAK	604	055	KÖŞK	987
022	KUMLUCA	1311	056	MIZRAK	157
023	SAMANYOLU	210	057	MOLLAHANAN	111
024	TANRIVERDİ	291	058	OCAKBAŞI	98
025	TANYOLU	901	059	OBLAKSUYU	1014
026	TAŞTEKER	395	060	ORTAYAMAÇ	433
027	YANALYOL	155	061	OTLUCA	185
028	YANKAYA	75	062	OZANPINAR	343
029	YARDIMCILAR	630	063	ÖNDÜL	198
030	YASSIKAYA	249	064	PALANDÖKEN	591
031	YELTEPE	604	065	SARIGÖZE	558
032	YUKARIDUMANLI	322	066	SİNCAN	264
033	YUKARIDUZMEYDAN	781	067	SÖĞÜKPINAR	685
034	YUKARIESEN	557	068	SORGUÇLU	298
035	YUKARITAŞLIÇAY	402	069	SUVAR	295
036	YUKARITOKLU	447	070	ŞEKERBULAK	123
			071	TAŞBULAK	430
			072	TULUKLU	424

İLİ
PROVINCE OF 04 AĞRI

3 - İLÇE, BUCAK VE KÖY MUHTARLIKLARI İTİBARIYLA NÜFUS SAYISI
POPULATION BY DISTRICT / SUB-DISTRICT AND VILLAGES

İDARİ BİRİMLER ADMINISTRATIVE UNITS	NÜFUS POPULATION TOPLAM-TOTAL	İDARİ BİRİMLER ADMINISTRATIVE UNITS	NÜFUS POPULATION TOPLAM-TOTAL
073 UZUNÖZ	548		
074 YAYIKLI	248		
075 YENİKENT	62		
076 YENİKÖY	215		
077 YUKARIKARAHALIT	399		
078 YUKARIKARGALIK	310		
079 YUKARIKÜŞK	414		
080 YUKARIÖZDEK	132		
TOPLAM-TOTAL	29347		
BUCAK VE KÖYLER TOPLAMI	29347		
07 TUTAK İLÇESİ	TOPLAMI	33946	
04 AĞRI	İL TOPLAMI	437093	

05-AMASYA
(21.10.1990)

İLİ

: 05 ANASYA

PROVINCE OF

1 - İLÇELERE GÖRE ŞEHİR VE KÖY NÜFUSLARI İLE İLİN YÜZÖLÇÜMÜ VE NÜFUS YOĞUNLUĞU

CITY AND VILLAGE POPULATION BY DISTRICTS, AND AREA AND DENSITY OF THE PROVINCE

İLÇELER DISTRICTS	TOPLAM TOTAL	ŞEHİRLER NÜFUSU CITY POPULATION	KÖYLER NÜFUSU VILLAGE POPULATION	YÜZÖLÇÜMÜ AREA KM2 (*)	NÜFUS YOĞUNLUĞU DENSITY
TOPLAM - TOTAL	357191	162544	194647	5520	65
00 MERKEZ İLÇE PROVINCE CENTER ...	121082	57288	63794		
01 GÖYNUCEK	20992	2678	18314		
02 GÜMÜŞHACIKÖY	35225	14170	21055		
03 HAMAMÖZÜ	8303	1557	6746		
04 MERZİFON	67448	40431	27017		
05 SULUOVA	49374	36223	13151		
06 TAŞOVA	54767	10197	44570		

* YÜZÖLÇÜMÜNE GÖLLER DAHİL DEĞİLDİR.

AREA EXCLUDES LAKES

İLİ : 05 AMASYA
PROVINCE OF

2 - NÜFUS GRUPLARINA GÖRE KÖY SAYISI VE NÜFUS TOPLAMLARI
NUMBER OF VILLAGES AND TOTAL INHABITANTS BY POPULATION GROUPS

NÜFUS GRUPLARI POPULATION GROUPS	KÖY SAYISI NUMBER OF VILLAGES	NÜFUS TOPLAMI TOTAL POPULATION
GENEL TOPLAM GENERAL TOTAL	363	194647
TOPLAM - TOTAL - 2000	349	160718
- 250	105	15006
251 - 500	119	43767
501 - 750	68	41387
751 - 1000	29	24535
1001 - 1250	19	21111
1251 - 1500	3	3979
1501 - 1750	1	1570
1751 - 2000	5	9363
TOPLAM - TOTAL 2001 - 5000	14	33929
2001 - 2500	8	17332
2501 - 3000	5	13559
3001 - 3500	1	3038
3501 - 4000	0	0
4001 - 4500	0	0
4501 - 5000	0	0
TOPLAM - TOTAL 5001 - 10000	0	0
5001 - 6000	0	0
6001 - 7000	0	0
7001 - 8000	0	0
8001 - 9000	0	0
9001 - 10000	0	0
TOPLAM - TOTAL 10001 *	0	0

İLİ : 05 AMASYA
PROVINCE OF

3 - İLÇE, BUCAK VE KÖY MUHTARLIKLARI İTİBARI İLE NÜFUS SAYISI
POPULATION BY DISTRICT / SUB-DISTRICT AND VILLAGES

İDARİ BİRİMLER		NÜFUS	İDARİ BİRİMLER		NÜFUS
ADMINISTRATIVE UNITS		POPULATION TOPLAM-TOTAL	ADMINISTRATIVE UNITS		POPULATION TOPLAM-TOTAL
00	MERKEZ İLÇESİ		3	EZİNEPAZARI	BUCAĞI
	ŞEHİR	57288	000	AYDINCA (BM)	1852
0	MERKEZ	BUCAĞI	001	ABACI	937
001	AKSALUR	788	002	ALBAYRAK	491
002	AKYAZI	147	003	AVŞAR	582
003	ALAKADI	192	004	BAYAT	285
004	ARDIÇLAR	731	005	BELDAĞI	704
005	AYDINLIK	861	006	BÜKE	404
006	AYDOĞDU	231	007	ÇATALÇAM	98
007	BAGLARÜSTÜ	752	008	ÇENGELKAYI	455
008	BOĞAZKÖY	695	009	ESKİKIZILCA	135
009	BULDUKLÜ	203	010	EZİNEPAZAR (B)	2043
010	DADIKÖY	252	011	HALİFELİ	424
011	DEĞİRMENDERE	292	012	HASABDAL	1039
012	DURUCA	101	013	İBECİK	680
013	FINDIKLI	185	014	KARAALI	411
014	İLYAS	792	015	KARABRAHİM	480
015	İPEKKÖY	1199	016	KARATAŞ	280
016	KALEKÖY	832	017	KARSAN	311
017	KAPIKAYA	603	018	KEŞLİK	346
018	KARAÇAVUŞ	279	019	KÜÇÜKKIZILCA	686
019	KARAKÜPRÜ	858	020	SARAYÖZÜ	324
020	KAYABAŞI	1176	021	SARIALAN	970
021	KAYRAK	389	022	SARİMEŞE	1134
022	KIZILCA	1121	023	SARIYAR	898
023	MAHMATLAR	346	024	ŞEYHSADI	941
024	MEŞELİÇİFTLİĞİ	477	025	TATAR	821
025	MUSAĞÖY	742	026	UMUK	542
026	ORMANÖZÜ	512	027	YAĞCIABDAL	1141
027	OVASARAY	1067	028	YEŞİLDERE	511
028	SARAYCIK	407	029	YEŞİLÖZ	583
029	SARILAR	474	030	YOLYANI	685
030	SAZKÖY	467	031	YUVAKÖY	292
031	SEVİNCER	751		TOPLAM-TOTAL	21485
032	UYGUR (B)	2017		BUCAK VE KÖYLER TOPLAMI	63794
033	VERMİŞ	772	00	MERKEZ İLÇESİ TOPLAMI	121082
034	YAĞMUR	200	01	GÖYNÜCEK İLÇESİ	
035	YAVRU	102		ŞEHİR	2678
036	YUVACIK	213	0	MERKEZ	BUCAĞI
037	ZİYARET (B)	2529	001	ALAN	1180
	TOPLAM-TOTAL	23755	002	ARDIÇPINAR	275
1	AKDAĞ	BUCAĞI	003	ASAR	142
000	ÇİĞDEMELİK (BM)	636	004	BEKTEMÜR	210
001	AKDAĞ	75	005	BEŞİKTEPE	310
002	DİREKLİ	514	006	ÇAMURLU	100
003	KARAKEŞE	71	007	ÇAYAN	159
004	KIZILKIŞLACIK	767	008	ÇULPARA	309
005	KIZSEKİ	681	009	DAMLAÇİMEN	2018
006	KUZGEÇE	403	010	GÜKÇELİ	147
007	YASSIÇAL (B)	2355	011	HASANBEY	515
008	YEŞİLYENİCE (B)	1759	012	İLİSU	1025
009	YIKILGAN	638	013	KARAŞAR	825
	TOPLAM-TOTAL	7899	014	KARAYAKUP	981
2	DOĞANTEPE	BUCAĞI	015	KERTME	240
000	DOĞANTEPE (BM) (B)	1923	016	KERVANSARAY	591
001	AĞILUNU	657	017	KIŞLABEYİ	437
002	BAĞLICA	609	018	KOYUNCU	100
003	BEKE	361	019	PEMBELİ	173
004	BOĞAKÖY	1317	020	SİĞİRÇAYI	479
005	ÇAVUŞ	620	021	ŞARKLI	438
006	GÜKDERE	59	022	ŞEYHOĞLU	252
007	GÖZLEK	381	023	YASSIKIŞLA	364
008	İLGAZI	538		TOPLAM-TOTAL	11270
009	KALEBOĞAZI	102	1	GEDİKSARAY	BUCAĞI
010	KAYACIK	742	000	GEDİKSARAY (BM) (B)	2637
011	KÖYCEĞİZ	350	001	ABACI	97
012	ORTAKÖY	427	002	AYVALIPINAR	471
013	SELİMİYE	103	003	BASPINAR	312
014	SIRACEVİZLER	371	004	ÇAYKIŞLA	308
015	TOKLUCAK	1124	005	ÇİVİ	405
016	TUZLUÇAL	311	006	DAVUTEVİ	259
017	YAYLACIK	300	007	GAFARLI	254
018	YILDIZKÖY	250	008	HARMANCIK	159
019	YEŞİLTEPE	110	009	İKİZYAKA	419
	TOPLAM-TOTAL	10655	010	KONURALAN	131

İLİ

: 05 AMASYA

PROVINCE OF

3 - İLÇE, BUCAK VE KÖY MUHTARLIKLARI İTİBARIYLA NÜFUS SAYISI

POPULATION BY DISTRICT / SUB-DISTRICT AND VILLAGES

İDARİ BİRİMLER		NÜFUS	İDARİ BİRİMLER		NÜFUS
ADMINISTRATIVE UNITS		POPULATION TOPLAM-TOTAL	ADMINISTRATIVE UNITS		POPULATION TOPLAM-TOTAL
011	KUTU	93	004	ÇAYKÖY	358
012	ŞEYHLER	332	005	DAMLADERE	476
013	TENCERLİ	273	006	DEDEKÖY	218
014	TERZİKÖY	273	007	GÜÇERİ	223
015	TUZSUZ	539	008	GÖLKÖY	1055
016	YENİKÖY	82	009	HIDIRLAR	111
	TOPLAM-TOTAL	7044	010	KIZILCAÖREN	546
	BUCAK VE KÖYLER TOPLAMI	18314	011	KÜSELER	757
01	GÜYÜNÜCEK İLÇESİ TOPLAMI	20992	012	MAĞARAOBRUĞU	135
02	GÜMÜŞHACIKÖY İLÇESİ		013	TEKÇAM	99
	ŞEHİR	14170	014	TEPEKÖY	105
0	MERKEZ BUCAĞI		015	UMURCA	120
001	ALÖREN	205	016	YEMİŞEM	437
002	BALIKLI	273	017	YENİKÖY	342
003	BEDEN	499	018	YUKARIOVACIK	356
004	ÇAVUŞKÖY	201		TOPLAM-TOTAL	6746
005	ÇETMİ	1140	03	HAMAMÖZÜ İLÇESİ TOPLAMI	8303
006	ÇİFTÇİÖZLÜ	211	04	MERZİFON İLÇESİ	
007	DOLUCA	496		ŞEHİR	40431
008	ESLEMEZ	300	0	MERKEZ BUCAĞI	
009	GÜPLÜCE	569	001	AKÖREN	894
010	İNİRLER	542	002	AKSUNGUR	295
011	KARACAÖREN	460	003	AŞAĞIBÜK	45
012	KEÇİ	1028	004	BAHÇECİK	429
013	KILIÇASLAN	100	005	BAYAT	153
014	KIRCA	584	006	ÇAVUNDUR	497
015	KIZIROĞLU	443	007	ÇAYIRKÖY	57
016	KOLTUK	219	008	ÇOBANOĞREN	260
017	KONUKTEPE	294	009	DEREALAN	97
018	KUZALAN	669	010	GELİNSİNİ	89
019	SALLAR	470	011	GÜKÇEBAĞ	593
020	SARAYÖZÜ	543	012	HIRKA	473
021	YAZIYERİ	258	013	İNALANI	77
	TOPLAM-TOTAL	9504	014	KARAMAĞARA	288
1	GÜMÜŞ BUCAĞI		015	KARAMUSTAFAPAŞA	582
000	GÜMÜŞ (BM) (B)	2392	016	KAYADÜZÜ (B)	2702
001	AKPINAR	124	017	ORTABÜK	117
002	ÇİTLİ	426	018	ORTAOVA	729
003	GÜLLÜCE	82	019	OSMANOĞLU	83
004	KARALI	91	020	SARIKÖY	562
005	KARAKAYA	119	021	SAZLICA	191
006	KORKUT	879	022	ŞEYHYENİ	135
007	OVABAŞI	675	023	YAKACIK	1205
	TOPLAM-TOTAL	4788	024	YOLÜSTÜ	484
2	SARAYCIK BUCAĞI		025	YUKARIBÜK	216
000	BUCAKOĞLU (BM)	370		TOPLAM-TOTAL	11253
001	BADEMLİ	542	1	ALICIK BUCAĞI	
002	ÇALKÖY	647	000	ALICIK (BM)	829
003	DERBENTOBRUĞU	641	001	BULAK	638
004	DUMANLI	529	002	BÜYÜKÇAY	418
005	GÜYEMÖZÜ	123	003	DEMİRPINAR	246
006	KABNİCİ	805	004	DİPHACI	710
007	KIZIK	467	005	ELMAYÇLU	300
008	KIZILCA	574	006	EYHİR	547
009	KUTLUCA	501	007	HACET	39
010	PUSACAK	727	008	HANKÖY	414
011	SARAYCIK	629	009	HAYRETTİNKÖY	281
012	SEKÜ	208	010	KARACAKAYA	387
	TOPLAM-TOTAL	6763	011	KARATEPE	402
	BUCAK VE KÖYLER TOPLAMI	21055	012	KOÇKÖY	174
02	GÜMÜŞHACIKÖY İLÇESİ TOPLAMI	35225	013	KUÇUKÇAY	320
03	HAMAMÖZÜ İLÇESİ		014	YAKUPKÖY	576
	ŞEHİR	1557		TOPLAM-TOTAL	6281
0	MERKEZ BUCAĞI		2	SARIBUĞDAY BUCAĞI	
001	ALANKÖY	502	000	SARIBUĞDAY (BM)	531
002	ARPADERE	550	001	AKPINAR	923
003	AŞAĞIOVACIK	356	002	AKTARLA	221
			003	ALIŞAR	610
			004	BALGÖZE	471
			005	BAYAZIT	148
			006	ÇAMLICA	204
			007	ÇATALKAYA	641
			008	ÇAYBAŞI	1139

İli : 05 AMASYA
PROVINCE OF

3 - İLÇE, BUCAK VE KÖY MUHTARLIKLARI İTİBARIYLA NÜFUS SAYISI
POPULATION BY DISTRICT, SUB-DISTRICT AND VILLAGES

İDARİ BİRİMLER		NÜFUS	İDARİ BİRİMLER		NÜFUS	
ADMINISTRATIVE UNITS		POPULATION TOPLAM-TOTAL	ADMINISTRATIVE UNITS		POPULATION TOPLAM-TOTAL	
009	ÇAYIRÖZÜ	267	004	ÇAYDİBİ (B)	2203	
010	ESENTEPE	114	005	ÇILKIDIR	144	
011	GUMÜŞTEPE	603	006	DEREKÖY	371	
012	HACİYAKUP	191	007	DUTLUK	188	
013	KANIŞLI	544	008	GEMİBÜKÜ	318	
014	KIREYMİR	235	009	GÖKPINAR	128	
015	KIZILEĞREK	598	010	GÜNGÖRMÜŞ	337	
016	KUYUKÖY	137	011	GÜRSU	684	
017	MAHMUTLU	151	012	GÜVENDİK	510	
018	OYMAĞAÇ	418	013	HACİBEYKÖYÜ	703	
019	OYMAK	85	014	KARLIK	659	
020	PEKMEZCİ	177	015	KARSAVUL	282	
021	SARAYCIK	170	016	KIZGÜLDÜREN	555	
022	TÜRKÖĞLÜ	91	017	MERCİMEKKÖY	594	
023	UZUNYAZI	151	018	MÜLKBÜKÜ	471	
024	YALNIZ	234	019	SEPETLİ	1077	
025	YENİCE	111	020	TÜRKMENDAMI	264	
026	YEŞİLÖREN	318	021	ULUKÖY (B)	3038	
	TOPLAM-TOTAL	9483	022	UMUTLU	496	
			023	YOLAÇAN	306	
				TOPLAM-TOTAL	16651	
	BUCAK VE KÖYLER TOPLAMI	27017				
04	MERZİFON İLÇESİ	TOPLAMI	67448	1	DESTEK	BUCAĞI
				000	DESTEK (BM) (B)	1325
				001	ALÇAKBEL	787
05	SULUOVA İLÇESİ			002	GÖLBEYLİ (B)	1899
	ŞEHİR	36223		003	KIRKHARMAN	350
				004	KORUBAŞI	398
0	MERKEZ	BUCAĞI		005	KAVALOLUĞU	890
001	AKÜREN	789		006	KOZLUCA	266
002	ALABEDİR	76		007	ŞEYHLİ	895
003	ARUCAK	444		008	YAYLADİBİ	293
004	AĞAĞI KARASU	149		009	YEŞİLYURT	451
005	AYRANCI	344			TOPLAM-TOTAL	7554
006	BAYIRLI	673				
007	BÖYALİ	275	2	ESENÇAY	BUCAĞI	
008	ÇAYÜSTÜ	493	000	ESENÇAY (BM) (B)	2276	
009	ÇUKURÖREN	150	001	ARDIÇÖNÜ	187	
010	DEREBAŞALAN	480	002	ÇAKIRSU	818	
011	DEREKÖY	405	003	HÜSNÜOĞLU	235	
012	DEVECİ	331	004	İLİPİNAR	114	
013	EĞRİBÜK	184	005	KUMLUCA	767	
014	ERASLAN	2028	006	ŞAHİNLER	1570	
015	GÜRLÜ	425	007	TEKPINAR	117	
016	HARMANAĞILI	124		TOPLAM-TOTAL	6084	
017	KANATPINAR	267				
018	KAPANCI	350	3	TEKKE	BUCAĞI	
019	KARAĞAÇ	171	000	AKINOĞLU (BM) (B)	2758	
020	KAZANLI	148	001	ALTINLI	149	
021	KERİMOĞLU	236	002	AŞAĞIBARAKLI	1008	
022	KIRANBAŞALAN	47	003	BALLICA	1337	
023	KOLAY	641	004	BELLEVİ (B)	1930	
024	KULU	153	005	ÇAMBÜKÜ	216	
025	KURNAZ	402	006	DERELİ	1120	
026	KUTLUKÖY	37	007	DEVRE	629	
027	KUZALAN	56	008	DÜRTYOL	549	
028	KÜPELİ	83	009	DURUCASU	367	
029	OĞULBAĞI	414	010	ELMAKIRI	448	
030	ORTAYAZI	355	011	GEYDOĞAN	706	
031	SALUCU	514	012	İLİCA	186	
032	SAYGILI	390	013	KARABÜK	321	
033	SEYFE	124	014	TATLIPINAR	292	
034	SÖKU	275	015	YAYLASARAY	956	
035	TAŞLIYURT	80	016	YENİDERE	176	
036	UZUNOBA	400	017	YUKARIBARAKLI	1133	
037	YOLPINAR	369		TOPLAM-TOTAL	14281	
038	YÜZBEYİ	267				
	TOPLAM-TOTAL	13151				
	BUCAK VE KÖYLER TOPLAMI	13151		BUCAK VE KÖYLER TOPLAMI	44570	
05	SULUOVA İLÇESİ	TOPLAMI	49374	06	TAŞOVA İLÇESİ	TOPLAMI
						54767
06	TAŞOVA İLÇESİ			05	AMASYA	İL TOPLAMI
	ŞEHİR	10197				357191
0	MERKEZ	BUCAĞI				
001	ALPASLAN (B)	2933				
002	ARPADERESİ	287				
003	ÇALKAYA	103				

06-ANKARA
(21.10.1990)

İLİ : 06 ANKARA
PROVINCE OF

1 - İLÇELERE GÖRE ŞEHİR VE KÖY NÜFUSLARI İLE İLİN YÜZÖLÇÜMÜ VE NÜFUS YOĞUNLUŞU
CITY AND VILLAGE POPULATION BY DISTRICTS, AND AREA AND DENSITY OF THE PROVINCE

İLÇELER DISTRICTS	TOPLAM TOTAL	ŞEHİRLER NÜFUSU CITY POPULATION	KÖYLER NÜFUSU VILLAGE POPULATION	YÜZÖLÇÜMÜ AREA KM2 (*)	NÜFUS YOĞUNLUĞU DENSITY
TOPLAM - TOTAL	3236626	2836719	399907	25706	126
00 MERKEZ İLÇE PROVINCE CENTER ...					
01 ALTINDAĞ	422668	417616	5052		
02 ÇANKAYA	714330	712304	2026		
03 ETMESGÜT	70800	69960	840		
04 KEÇİÖREN	536165	523891	12277		
05 MAMAK	410359	400733	9626		
06 SINCAN	101118	91016	10102		
07 YENİRAHALLE	351436	343951	7485		
08 AKYURT	12535	3533	9002		
09 AYAS	20806	6427	14379		
10 BALA	37612	6236	31376		
11 BEYPAZARI	45977	26225	19752		
12 ÇAMLIDERE	19365	10075	9290		
13 ÇUBUK	51964	22935	29029		
14 ELMAĞAZ	38032	19490	18542		
15 EVREN	6928	3810	3118		
16 GÖLBASI	43522	25123	18399		
17 SİĞİR	18698	5504	13194		
18 HAYMANA	55527	9144	46383		
19 KALECİK	25043	10051	14992		
20 KAZAN	21837	6509	15328		
21 KIZILCAHAMAM	34456	12856	21600		
22 NALLIHAN	36779	11633	25141		
23 POLATLI	99965	60158	39807		
24 S.KOÇHİSAR	60701	37534	23167		

* YÜZÖLÇÜMÜNE GÖLLER DAHİL DEĞİLDİR.

AREA EXCLUDES LAKES

YÜZÖLÇÜMLER İLLERDEN ALINAN BİLGİLERE GÖRE ENSTİTÜMÜZDE HESAPLANMIŞTIR.

ON THE BASIS OF INFORMATION SUPPLIED BY PROVINCES,
PROVINCIAL AREAS ARE CALCULATED AT SIS.

İli

: 06 ANKARA

PROVINCE OF

2 - NÜFUS GRUPLARINA GÖRE KÖY SAYISI VE NÜFUS TOPLAMLARI
NUMBER OF VILLAGES AND TOTAL INHABITANTS BY POPULATION GROUPS

NÜFUS GRUPLARI POPULATION GROUPS	KÖY SAYISI NUMBER OF VILLAGES	NÜFUS TOPLAMI TOTAL POPULATION
GENEL TOPLAM GENERAL TOTAL	926	399907
TOPLAM - TOTAL - 2000	896	301077
- 250	454	62227
251 - 500	273	96060
501 - 750	89	53926
751 - 1000	37	31820
1001 - 1250	23	24981
1251 - 1500	8	10869
1501 - 1750	5	8163
1751 - 2000	7	13031
TOPLAM - TOTAL 2001 - 5000	26	72294
2001 - 2500	12	25628
2501 - 3000	4	10741
3001 - 3500	5	16263
3501 - 4000	4	14762
4001 - 4500	0	0
4501 - 5000	1	4900
TOPLAM - TOTAL 5001 - 10000	4	26536
5001 - 6000	1	5058
6001 - 7000	2	12883
7001 - 8000	0	0
8001 - 9000	1	8595
9001 - 10000	0	0
TOPLAM - TOTAL 10001 +	0	0

İLİ : 06 ANKARA
 PRVİNCE CF

3 - İLÇE, BUCAK VE KÖY MUHTARLIKLARI İTİBARIYLA NÜFUS SAYISI
 POPULATION BY DISTRICT, SUB-DISTRICT AND VILLAGES

İDARİ BİRİMLER		NÜFUS	İDARİ BİRİMLER		NÜFUS
ADMINISTRATIVE UNITS		POPULATION TOPLAM-TOTAL	ADMINISTRATIVE UNITS		POPULATION TOPLAM-TOTAL
01	ALTINDAĞ İLÇESİ		05	MAMAK İLÇESİ	
	ŞEHİR	417616		ŞEHİR	400733
0	MERKEZ		0	MERKEZ	
001	ALTINOVA	1899	001	BAYINDIR	562
002	AYDINCIK	300	002	GÖKÇEYURT	1049
003	KARACAÖREN	1035	003	KIBRIS	1770
004	KARAKÖY	231	004	KIZILCA	1004
005	KAVAKLI	520	005	KUSUNLAR	342
006	PEÇENEK	885	006	KUTLUDÜĞÜN (B)	3986
007	TATLAR	182	007	ORTAKÖY	913
	TOPLAM-TOTAL	5052		TOPLAM-TOTAL	9626
	BUCAK VE KÖYLER TOPLAMI	5052		BUCAK VE KÖYLER TOPLAMI	9626
01	ALTINDAĞ İLÇESİ	422668	05	MAMAK İLÇESİ	410359
02	ÇANKAYA İLÇESİ		06	SİNCAN İLÇESİ	
	ŞEHİR	712304		ŞEHİR	91016
0	MERKEZ		0	MERKEZ	
001	BEYTEPE	354	001	ANAYURT	295
002	KARATAŞ	363	002	ÇİÇEKTEPE	146
003	YAKUPAPTAL	1309	003	ESENLER	156
	TOPLAM-TOTAL	2026	004	OSMANIYE	458
	BUCAK VE KÖYLER TOPLAMI	2026	005	PCLATLAR	113
02	ÇANKAYA İLÇESİ	714330	006	SARAYCIK	1028
	ŞEHİR	69960	007	TATLAR	120
0	MERKEZ		008	YENİÇİMSİT	387
001	BAĞLICA	318	009	YENİPEÇENEK	294
002	YAPRACIK	522		TOPLAM-TOTAL	2997
	TOPLAM-TOTAL	840			
	BUCAK VE KÖYLER TOPLAMI	840	1	YENİKENT	
03	ETİMESGUT İLÇESİ	70800	000	YENİKENT (BM) (B)	5058
	ŞEHİR	523891	001	AKÇAĞREN	206
0	MERKEZ		002	ÇÖĞLU	423
001	BAĞLUM	4900	003	İLYAKUT	300
002	ALACAĞREN	274	004	İNCİRLİK	204
	GÜMÜŞOLUK	651	005	MÜLKKÖY	409
003	KILIÇLAR	183	006	YENİKAYI	505
004	KÖSRELİK	111		TOPLAM-TOTAL	7105
005	SARAY	2281		BUCAK VE KÖYLER TOPLAMI	10102
006	SARİBEYLER	157	06	SİNCAN İLÇESİ	101118
	TOPLAM-TOTAL	8557		ŞEHİR	343951
	BUCAK VE KÖYLER TOPLAMI	12277	0	MERKEZ	
04	KEÇİÖREN İLÇESİ	536168	001	ALACAATLI	790
	ŞEHİR	523891	002	AŞAĞIYURTCU	492
0	MERKEZ		003	BALKUYUMCU	632
001	KURUSARI	194	004	ÇAYYOLU	278
002	PURSAKLAR (B)	3526	005	DÖDURGA	366
	TOPLAM-TOTAL	3720	006	FEVZİYE	264
1	BAĞLUM		007	KARACAKAYA	390
000	BAĞLUM (BM) (B)	4900	008	MEMLİK	361
001	ALACAĞREN	274	009	SUSUZ	1011
002	GÜMÜŞOLUK	651	010	ŞEHİTALİ	395
003	KILIÇLAR	183	011	YAKACIK	1327
004	KÖSRELİK	111	012	YUKARIYURTCU	329
005	SARAY	2281	013	YUVA	850
006	SARİBEYLER	157		TOPLAM-TOTAL	7485
	TOPLAM-TOTAL	8557		BUCAK VE KÖYLER TOPLAMI	7485
	BUCAK VE KÖYLER TOPLAMI	12277	07	YENİMAHALLE İLÇESİ	351436
04	KEÇİÖREN İLÇESİ	536168		ŞEHİR	

3 - İLÇE, BUCAK VE KÖY MUMTARLIKLARI İTİBARIYLA NÜFUS SAYISI
POPULATION BY DISTRICT / SUB-DISTRICT AND VILLAGES

İDARİ BİRİMLER		NÜFUS	İDARİ BİRİMLER		NÜFUS
ADMINISTRATIVE UNITS		POPULATION TOPLAM-TOTAL	ADMINISTRATIVE UNITS		POPULATION TOPLAM-TOTAL
08	AKYURT İLÇESİ		014	BÜYÜKCAMİLİ	975
	ŞEHİR	3533	015	ÇATALÇEŞME	845
0	MERKEZ		016	ÇATALÖREN	376
001	BALIKHİSAR	1281	017	ÇİSDEMLİ	371
002	BOZCA	229	018	DAVDANLI	1219
003	BÜĞDÜZ	1013	019	DEREKİŞLA	215
004	CÜCÜK	561	020	EGRİBASAN	226
005	ÇAMKÖY	181	021	ERĞİN	1025
006	ÇARDAKBAĞI	196	022	GÜLBAĞI	343
007	ÇINARKÖY	400	023	HANBURUN	59
008	DOĞANLUK	246	024	KARAHAMZALI	345
009	ELECİK	943	025	KESİKKÖPRÜ (B)	2339
010	GÜZELHİSAR	704	026	KÇYAYLA	43
011	HAYDARKÖY	272	027	KÜÇÜKBAYAT	223
012	KARACAKAYA	382	028	KÜÇÜKBİYİK	380
013	KARACALAR	229	029	KÜÇÜKBOYALIK	364
014	KARAYATAK	85	030	KÜÇÜKCAMİLİ	513
015	KIZIK	994	031	SARİHÜYÜK	225
016	KOZAYAĞI	283	032	SIRAPINAR	525
017	SARACALARÇİFTLİĞİ	379	033	SOFULAR	834
018	ŞEHLER	169	034	SUYUGÜZEL	540
019	TAŞPINAR	389	035	TATARHÜYÜK	72
020	UZUNLAR	66	036	TEPEKÖY	235
	TOPLAM-TOTAL	9002	037	TOLKÖY	635
			038	ÜÇEM	314
			039	YAYLALIÖZÜ	160
			040	YENİKÖY	215
			041	YENİYAPANÇARŞAK	320
			042	YENİYAPANŞİHLİ	695
			043	YUKARIHACİBEKİR	152
				TOPLAM-TOTAL	24420
	BUCAK VE KÖYLER TOPLAMI	9002			
08	AKYURT İLÇESİ	TOPLAMI	12535		
09	AYAŞ İLÇESİ		1	KARAALI	
	ŞEHİR	6427	000	KARAALI (BM)	2104
0	MERKEZ		001	AHMETÇAYIRI	236
001	AKKAYA	598	002	AKARLAR	94
002	BAŞAYAŞ	129	003	BAĞIÇI	409
003	BAŞBEREKET	395	004	BEYNAM	519
004	BAYAT	110	005	ÇAVUŞLU	384
005	BAYRAM	311	006	EVCİLER	445
006	ÇANILLI	1115	007	KARAHASANLI	534
007	EVCİ	187	008	KERİŞLİ	237
008	FERİZ	474	009	KÖMÜRCÜ	237
009	GENÇALİ	912	010	KÖSELİ	504
010	GOKÇEBAĞI	267	011	TCHUMLAR	354
011	GÖKLER	633	012	YAYLAKÖYÜ	243
012	İLİCA	854	013	YÖRELİ	296
013	İLHANKÖY	597		TOPLAM-TOTAL	6896
014	OLTAN (B)	2855		BUCAK VE KÖYLER TOPLAMI	31376
015	ORTABEREKET	367			
016	PINARYAKA	336	10	BALA İLÇESİ	TOPLAMI
017	SINANLI (B)	3214			37612
018	TEKKE	386			
019	USURÇAYIRI	130	11	BEYPAZARI İLÇESİ	
020	ULUPINAR	125		ŞEHİR	26225
021	YAŞMURDEDE	384			
	TOPLAM-TOTAL	14379	0	MERKEZ	-BUCAĞI
			001	ACISU	132
			002	ADAÖREN	280
			003	AKÇAKAVAK	168
			004	AKÇALI	55
			005	AŞAĞIGÜNEY	33
			006	BAĞOZU	96
			007	BAŞÖREN	104
			008	BATÇA	39
			009	BOYALI	77
			010	ÇAKILÇEBA	83
			011	ÇANTIRLI	164
			012	DAŞŞEHLER	86
			013	DİBECİK	284
			014	DİKMEN	374
			015	DOĞANYURT	110
			016	DUDAŞ	265
			017	FASIL	196
			018	GEYİKPINARI	25
			019	HARMANCIK	217
			020	HIRKATEPE	305
			021	İNCEPELİT	140
			022	KABALAR	31
			023	KAPLAN	52
			024	KARAÖREN	56
	BUCAK VE KÖYLER TOPLAMI	14379			
09	AYAŞ İLÇESİ	TOPLAMI	20806		
10	BALA İLÇESİ				
	ŞEHİR	6236			
0	MERKEZ				
001	ABAZLI	996			
002	AFŞAR (B)	3529			
003	AKVİRANÇARŞAK	658			
004	ALTINÇANAK	134			
005	AŞAĞIHACİBEKİR	373			
006	AŞIKOĞLU	120			
007	AYDOĞAN	439			
008	BAŞYAKA	535			
009	BAHÇEKARADALAK	291			
010	BEKTAŞLI	284			
011	BERÇARŞAK	488			
012	BÜYÜKBİYİK	943			
013	BÜYÜKBOYALIK	907			

İLÇE, BUCAK VE KÖY MUHTARLIKLARI İTİBARIYLA NÜFUS SAYISI

POPULATION BY DISTRICT / SUB-DISTRICT AND VILLAGES

İDARİ BİRİMLER		NÜFUS	İDARİ BİRİMLER		NÜFUS
ADMINISTRATIVE UNITS		POPULATION	ADMINISTRATIVE UNITS		POPULATION
		TOPLAM-TOTAL			TOPLAM-TOTAL
045	OKÇULAR	122			
046	CVACIK	369	15	EVREN İLÇESİ	
047	OYUMİĞDE	212		ŞEHİR	3810
048	ÖMERCİK	113			
049	ÖZLÜCE	319			
050	SARAYCIK	66	0	MERKEZ	BUCAĞI
051	SARIKÖZ	92	001	ALTINBAŞAK	273
052	SARISU	156	002	CEBİRLİ	454
053	SELE	58	003	ÇATALPINAR	412
054	SİĞİRLİHACI	188	004	DEMİRAYAK	80
055	SUSUZ	77	005	İBRAHİMBEYLİ	299
056	SÜNLÜ	452	006	İNEBEYLİ	252
057	TAHTAYAZI	604	007	SOLAKUŞAĞI	218
058	TUĞLAKÖY	71	008	TORUNOĞASI	142
059	ULUAĞAÇ	181	009	YUSUFUŞAĞI	988
060	YAYLAK	183		TOPLAM-TOTAL	3118
061	YAZIR	487			
062	YAZLICA	42		BUCAK VE KÖYLER TOPLAMI	3118
063	YENİCE	889			
064	YILDIRIMAYDOĞAN	219	15	EVREN İLÇESİ	TOPLAMI
065	YILDIRIMELÖREN	413			6928
066	YILDIRIMEVCI	218			
067	YILMAZKÖY	222	16	GOLBAŞI İLÇESİ	
068	YİĞİTLİ	164		ŞEHİR	25123
069	YUKARIÇAVUNDUR	1785			
070	YUKARİEMİRLER	144	0	MERKEZ	BUCAĞI
071	YUKARIOBRUK	46	001	AHİBOZ	436
	TOPLAM-TOTAL	23455	002	9ALLIKPINAR	333
1	SİRKELİ		003	BEZİRHANE	800
000	SİRKELİ (BM)	2039	004	ÇAYIRLI	218
001	ABADAN	197	005	ÇİMŞİT	614
002	ÇALSEKİ	66	006	EMİRLER	1503
003	DUMLUPINAR	697	007	GOKÇEHÜYÜK	595
004	GELDİBULDU	206	008	GÜNALAN	254
005	GÜMÜŞYAYLA	190	009	HACIHASAN	202
006	İKİPİNAR	344	010	HACILAR	514
007	KARAKÖY	85	011	HACIMURATLI	159
008	KARŞIYAKA	301	012	HALLAÇLI	361
009	KIZILCA	374	013	İNCEK	676
010	KÖSRELİKKIZIÖİ	267	014	KARAGEDİK (B)	3030
011	PEÇENEK	111	015	KARAOĞLAN	391
012	YAKUPDERVİŞ	246	016	KIRIKLI	150
013	YAKUPHASAN	260	017	KIZILÇAŞAR	182
014	YUVA	191	018	KÇPARAN	397
	TOPLAM-TOTAL	5574	019	MAHMATLI	369
			020	MAHMATLIBAHÇE	107
			021	ÖĞÜLBEY	494
	BUCAK VE KÖYLER TOPLAMI	29029	022	ÖRENCİK	444
13	ÇUBUK İLÇESİ	TOPLAMI	023	SELAMETLİ	2169
		51964	024	SOĞULCAK	95
			025	SUBAŞI	496
14	ELMADAĞ İLÇESİ		026	TAŞPINAR	627
	ŞEHİR	19490	027	TEPEYURT	128
			028	TCPAKLI	419
0	MERKEZ		029	TULUNTAŞ	458
001	AKÇAALI	442	030	VELİHİMMETLİ	594
002	AŞAŞIKAMIŞLI	312	031	YAĞLIPINAR	324
003	DELİLER	442	032	YAVRUCAK	299
004	EDİĞE	166	033	YAYLABAĞ	256
005	HASANOĞLAN (B)	8595	034	YURTBEYİ	305
006	KARACAHASAN	668		TOPLAM-TOTAL	18399
007	KAYADİBİ	771		BUCAK VE KÖYLER TOPLAMI	18399
008	KUŞÇUALI	348	16	GOLBAŞI İLÇESİ	TOPLAMI
009	LALAHAN (B)	3437			43522
010	SÜLEYMANLI	263			
011	TABURLAR	359	17	GÜDÜL İLÇESİ	
012	TEKKEKÖY	280		ŞEHİR	5504
013	YEŞİLDERE	2330			
014	YUKARIKAMIŞLI	129			
	TOPLAM-TOTAL	18542			
			0	MERKEZ	BUCAĞI
	BUCAK VE KÖYLER TOPLAMI	18542	001	ADALIKUZU	281
14	ELMADAĞ İLÇESİ	TOPLAMI	002	AVŞAR	154
		38032	003	AKBAŞ	191
			004	AKÇAKESE	341
			005	BOYALI	315
			006	ÇAĞA (B)	2677
			007	ÇUKUROREN	210
			008	GARİPÇE	481
			009	GÜZELÇİFTLİK	154
			010	HACILAR	88

İli : 06 ANKARA
 PROVINCE OF

3 - İLÇE, BUCAK VE KÖY MUHTARLIKLARI İTİBARIYLA NÜFUS SAYISI
 POPULATION BY DISTRICT / SUB-DISTRICT AND VILLAGES

İDARİ BİRİMLER ADMINISTRATIVE UNITS	NÜFUS POPULATION TOPLAM-TOTAL	İDARİ BİRİMLER ADMINISTRATIVE UNITS	NÜFUS POPULATION TOPLAM-TOTAL
011 KADIOBASI	168	1 İKİZCE	
012 KAMANLAR	94	000 İKİZCE (BM)	433
013 KARACAÖREN	1244	001 DİKİLİTAŞ	517
014 KAVAKÖZÜ	486	002 OYACA (B)	1961
015 KAYI	191		2911
016 KIRKKAVAK	157		
017 MEYVEBÜKÜ	83		
018 ÖZÇALTI	70		
019 ÖZKÖY	83	2 YENİCE	
020 SALİHLER	755	000 SINDIRAN (BM)	3721
021 SAPANLI	144	001 ALTIPINAR	1071
022 SORGUN	620	002 BALÇIKHIŞAR	1555
023 TAHTACIÖRENCİK	297	003 BALTALIN	407
024 TAŞÖREN	145	004 BOSTANHÜYÜK	255
025 YELLİ	306	005 BURUNSUZ	1416
026 YEŞİLÖZ (B)	3459	006 BÜYÜKYAĞCI	337
TOPLAM-TOTAL	13194	007 ÇİHANŞAH	500
		008 ÇELTEK	258
		009 ÇELTEKLİ	521
		010 DURUPINAR	867
BUCAK VE KÖYLER TOPLAMI	13194	011 GOLBEK	350
		012 GÜZELCEKALE	452
17 GÜDÜL İLÇESİ	TOPLAMI 18698	013 KARACAÖREN	198
		014 KERPIÇKÖY	1092
		015 KUTLUHAN	173
		016 KÜÇÜKYAĞCI	184
		017 SAATLİ	244
		018 SAZASASI	213
		019 SERİNYAYLA	389
		020 SINANLI	1396
		021 YERĞÖMÜ	201
		022 YEŞİLKÖY	655
		023 YUKARISEBİL	1065
		024 YÜRTBEYLİ	1664
		TOPLAM-TOTAL	19184
		BUCAK VE KÖYLER TOPLAMI	46383
18 HAYMANA İLÇESİ		18 HAYMANA İLÇESİ	TOPLAMI 55527
ŞEHİR	9144		
0 MERKEZ	BUCAĞI	19 KALECİK İLÇESİ	
001 AHIRLIKUYU	192	ŞEHİR	10051
002 AKTEPE	320		
003 ALAHACILI	810	0 MERKEZ	BUCAĞI
004 ATAKÖY	848	001 AHMETADİL	361
005 BAĞÇECİK	626	002 AKKAYNAK	309
006 BOĞAZKAYA	308	003 AKKUZULU	269
007 BOYALIK	667	004 AKBÖRK	209
008 BÜYÜKKONAKGÖRMEZ	169	005 AKTEPE	130
009 ÇİNGİRLİ	67	006 BUĞRA	308
010 CULUK	622	007 ESKİKÖY	267
011 ÇALIŞ	2020	008 GOKDERE	347
012 ÇATAK	663	009 GOL	174
013 ÇAYRAZ	91	010 GÜMÜSPINAR	157
014 DEMİRDZÜ	1057	011 KARALAR	219
015 DEREKÖY	508	012 KAZMAÇA	1693
016 DEVECİ	420	013 KEKLİCEK	85
017 DEVECİPINARI	122	014 KIZILKAYA	231
018 DURUTLAR	230	015 SAMANLIK	506
019 EMİRLER	1289	016 ŞEYHMAHMUT	27
020 ESEN	314	017 YALIMKÖY	121
021 ESKİKİŞLA	225	TOPLAM-TOTAL	5413
022 EVCİ	278		
023 EVLİYAFAKI	693	1 ÇANDIR	BUCAĞI
024 GEDİK	179	000 ÇANDIR (BM)	451
025 GEDİKLİ	383	001 ALİBEYLİ	341
026 İNCİRLİ	130	002 AVŞAR	74
027 KARAHOCA	599	003 ÇAYKAYA	320
028 KARACMERLİ	562	004 DAĞDEMİR	128
029 KARAPINAR	509	005 DEMİRTAŞ	324
030 KARASÜLEYMANLI	443	006 ELMALIPINAR	254
031 KATRANCI	352	007 GOKÇEÖREN	270
032 KAVAKKÖY	898	008 HACIKÖY	450
033 KESİKKAVAK	68	009 HANCILI	86
034 KIZILKOYUNLU	852	010 KARATEPE	71
035 KIRAZOĞLU	314	011 KARGIN	123
036 KÜÇÜKKONAKGÖRMEZ	127	012 KILÇAK	442
037 SARİDEĞİRMEN	264	013 KINIK	618
038 SARIGÖL	598	014 KUMARTAŞ	268
039 SIRÇASARAY	187	015 MAHMUTLAR	429
040 SİNCİK	408	016 SATILARKÖY	341
041 SOĞULCA	427	017 TILKIKÖY	90
042 SOĞUTTEPE	137		
043 ŞEREFLİGÖKÖZÜ	649		
044 TABAKLI	180		
045 TEPEKÖY	448		
046 TOYÇAYIRI	495		
047 TÜRKHÜYÜK	69		
048 TÜRKŞEREFLİ	294		
049 YAMAK	238		
050 YAPRAKBAYIRI	882		
051 YAYLABEYLİ	153		
052 YENİKÖY	355		
053 YEŞİLYURT	549		
TOPLAM-TOTAL	24288		

İLÇE, BUCAK VE KÖY MUHTARLIKLARI İTİBARIYLA NÜFUS SAYISI
POPULATION BY DISTRICT / SUB-DISTRICT AND VILLAGES

İDARİ BİRİMLER		NÜFUS	İDARİ BİRİMLER		NÜFUS
ADMINISTRATIVE UNITS		POPULATION TOPLAM-TOTAL	ADMINISTRATIVE UNITS		POPULATION TOPLAM-TOTAL
018	UYURCA	180	008	BERÇİNAYALAR	112
019	YURTYENİCE	237	009	BİNKÖZ	167
020	YÜZBEYİ	91	010	BULAK	271
	TOPLAM-TOTAL	5588	011	ÇİŞİRLER	162
2	HASAYAZ		012	ÇUKURCA	58
	BUCAĞI		013	ÇUKURÖREN	167
000	HASAYAZ (BM)	444	014	DEMİRCİÖREN	83
001	AKÇATAŞ	241	015	DERENEÇİ	183
002	BEYKAVAĞI	297	016	DOĞANOZU	20
003	ÇİFTLİKKÖY	254	017	DOYMUŞÖREN	63
004	DEĞİRMENKAYA	382	018	GEBELER	140
005	EŞMEDERE	74	019	GÖKBEL	27
006	KARAHÜYÜK	440	020	İNCEĞİZ	144
007	KUYUCAK	141	021	KARAAĞAÇ	140
008	KOYUNBABA	259	022	KARACAÖREN	93
009	ŞEMSETTİNKÖY	148	023	KIRKÖY	258
010	TAVŞANCIK	95	024	KIZILCA	93
011	YENİÇÖTE	691	025	KIZILCAÖREN	311
012	YEŞİLÖZ	133	026	MAHKEMEAGCIN	144
013	YILANLI	392	027	OĞLAKCI	39
	TOPLAM-TOTAL	3991	028	OLUCAK	112
			029	SARAYCIK	43
	BUCAK VE KÖYLER TOPLAMI	14992	030	SARAYKÖY	95
19	KALECİK İLÇESİ	25043	031	SAZAK	96
			032	ŞAHİNLER	79
20	KAZAN İLÇESİ		033	TAŞLICA	158
	ŞEHİR	6509	034	UĞURLU	274
0	MERKEZ		035	ÜÇBAŞ	318
	BUCAĞI		036	ÜYÜCEK	157
001	AHI	434	037	YANIK	415
002	ALPAGUT	164	038	YEŞİLKÖY	95
003	AYDIN	292	039	YILDIRIMÇATAK	114
004	BİTİK	210	040	YILDIRIMDEMİRCİLER	87
005	ÇİMŞİT	241	041	YILDIRIMHACILAR	175
006	DAĞYAKA	204	042	YILDIRIMÖREN	147
007	DUTUZU	203	043	YILDIRIMYAĞLICA	126
008	EMİRGAZİ	128		TOPLAM-TOTAL	6194
009	FETHİYE	6672	1	ÇELTİKÇİ	
010	GÜNBAŞI	182		BUCAĞI	
011	GÜVENÇ	483	000	ÇELTİKÇİ (BM)	2074
012	İÇÖREN	397	001	ADAKÖY	100
013	İMRENDİ	1052	002	AKÇAĞÖREN	94
014	İNCEĞİZ	102	003	ALİBEY	89
015	İNE	57	004	ALPAGUT	99
016	İYMİR	176	005	AŞAĞIADAKÖY	84
017	KARALAR	278	006	AŞAĞIHÜYÜK	123
018	KINIK	174	007	BADEMLİ	74
019	KIŞLAKÖY	144	008	BAĞLICA	210
020	KUMPINAR	125	009	BAĞÖREN	109
021	ORHANIYE	564	010	BAŞAĞAÇ	165
022	ÖRENCİK	273	011	BAŞÖREN	112
023	SANÇAR	165	012	BEZCİKUZÖREN	42
024	SARAYKÖY	1039	013	ÇALTA	188
025	SARIYAK	88	014	CAVUŞLAR	95
026	SARILAR	221	015	ÇIRPAN	235
027	SOĞUCAK	298	016	DEĞİRMENÖNÜ	109
028	UÇARI	315	017	GÖL	28
029	YASSIÖREN	253	018	GÜMELE	159
030	YAYALAR	95	019	GÜNEYSARAY	102
031	YAZIBEYLİ	319	020	KALEMLER	57
	TOPLAM-TOTAL	15328	021	KINIK	144
			022	KIRKIRCA	192
	BUCAK VE KÖYLER TOPLAMI	15328	023	KIŞLAK	171
20	KAZAN İLÇESİ	21837	024	KIZIK	92
	ŞEHİR	12856	025	KOCALAR	39
0	MERKEZ		026	KURUNCU	281
	BUCAĞI		027	KUŞÇUÖREN	155
001	AKÇAKESE	71	028	ÖRENCİK	344
002	AKDOĞAN	574	029	TAHTALAR	51
003	AKSAK	55	030	TURNALI	24
004	AŞAĞIÇANLI	25	031	VERİMLİ	295
005	AYVACIK	22	032	YAKAKAYA	88
006	BAYIRKÖY	77	033	YUKARIHÜYÜK	73
007	BERÇİNÇATAK	204		TOPLAM-TOTAL	6297
			2	GÜVEM	
				BUCAĞI	
			000	GÜVEM (BM)	259
			001	BELPINAR	88
			002	BEŞKONAK	128
			003	ÇATALAN	343
			004	EĞERLİALÖREN	315
			005	EĞERLİBAŞKÖY	524
			006	EĞERLİDEREKÖY	257

3 - İLÇE, BUCAK VE KÖY MUHTARLIKLARI İTİBARIYLA NÜFUS SAYISI
POPULATION BY DISTRICT / SUB-DISTRICT AND VILLAGES

İDARİ BİRİMLER		NÜFUS	İDARİ BİRİMLER		NÜFUS
ADMINISTRATIVE UNITS		POPULATION TOPLAM-TOTAL	ADMINISTRATIVE UNITS		POPULATION TOPLAM-TOTAL
007	EŞERLİKUZÖREN	202	043	ÖMERŞEYHLER	143
008	HIDIRLAR	330	044	ÖŞÜRLER	69
009	İĞCELER	176	045	SARIKAYA	211
010	KASIMLAR	142	046	SARIYAR (B)	1887
011	KAVAKÖZÜ	133	047	SOBRAN	675
012	ORTAKÖY	222	048	SUBAŞI	76
013	SEMELER	76	049	TEKKEKÖY	126
014	SEMER	1206	050	TEPEKÖY	127
015	SÜLELER	115	051	ULUHAN	317
016	YAŞCINHÜSEYİN	115	052	UZUNÖZ	340
017	YUKARIÇAMLI	241	053	YAKAPINAR	240
018	YUKARIKESE	286	054	YUKARIBAĞDERE	121
	TOPLAM-TOTAL	5158	055	YUKARIBAĞLICA	120
			056	YUKARIKAVACIK	132
				TOPLAM-TOTAL	11714
3	PAZAR				
	PAZAR (BM)	448			
000	AKÇADREN	153	1	BEYDİLİ	
002	AŞAĞIKARADREN	287		ÇAMALAN (BM)	754
003	BALCILAR	244	001	BELENALAN	168
004	BAŞÖREN	160	002	BEYDİLİ	471
005	ÇEÇTEPE	404	003	ÇİVE	198
006	ÇİĞİR	399	004	EĞRİKÖY	277
007	ESENLER	87	005	ERİCEK	211
008	İĞDİR	190	006	KAVAKKÖY	518
009	İYMİR	137	007	KUZUCULAR	394
010	KINIK	195	008	NEBİOĞLU	29
011	OTACI	304	009	OSMANKÖY	640
012	SARAÇ	142	010	OZANKÖY	243
013	YUKARIKARADREN	801	011	SOĞUKKUYU	174
	TOPLAM-TOTAL	3951	012	TEKİRLER	455
			013	YENİCE	705
				TOPLAM-TOTAL	5237
	BUCAK VE KÖYLER TOPLAMI	21600			
21	KIZILCAHAMAM İLÇESİ	34456	2	ÇAYIRHAN	
	TOPLAMI			ÇAYIRHAN (BM) (B)	6211
			001	ATÇA	314
22	NALLIHAN İLÇESİ		002	DAVUTOĞLAN	311
	ŞEHİR	11638	003	GÖKÇEÖZ	374
			004	KARAKÖY	598
0	MERKEZ		005	ULUKÖY	280
	BUCAĞI		006	YEŞİLYURT	102
001	AKDERE	247		TOPLAM-TOTAL	8190
002	AKSU	51			
003	ALANKÖY	232		BUCAK VE KÖYLER TOPLAMI	25141
004	ALİEFE	68	22	NALLIHAN İLÇESİ	36779
005	ALPAGUT	55		TOPLAMI	
006	ARKUTCA	50			
007	AŞAĞIBAĞDERE	41	23	PCLATLI İLÇESİ	
008	AŞAĞIBAĞLICA	59		ŞEHİR	60158
009	AŞAĞIKAVACIK	185			
010	AYDOĞMUŞ	78		BUCAĞI	
011	BELENÖREN	62			
012	BEYALAN	54			
013	BEYÇİK	164			
014	BOZYAKA	559			
015	CENDERE	110			
016	ÇALICAALAN	169			
017	ÇİLLER	209			
018	ÇULHALAR	47			
019	DANIŞMENT	136			
020	DEMİRKÖY	92			
021	DEREKÖY	186			
022	DOĞANDERE	250			
023	DÖĞMECİ	46			
024	EMREMSULTAN	255			
025	EPÇELER	140			
026	EYMİR	1123			
027	GÜZELÖZ	173			
028	HACIHASANLAR	25			
029	HIDIRLAR	482			
030	İSLAMALANI	98			
031	KABACA	393			
032	KADIKÖY	83			
033	KARACASU	212			
034	KARAHİSAR	78			
035	KARAHİSARGÖLCÜK	90			
036	KARAHİSARKOZLU	19			
037	KULU	37			
038	KURUCA	200			
039	MEYİLDERE	92			
040	MEYİLHACILAR	116			
041	NALLIDERE	293			
042	NALLIGÖLCÜK	71			

İl : 06 ANKARA
 PROVINCE CF

3 - İLÇE, BUCAK VE KÖY MUHTARLIKLARI İTİBARIYLA NÜFUS SAYISI
 POPULATION BY DISTRICT , SUB-DISTRICT AND VILLAGES

İDARİ BİRİMLER		NÜFUS	İDARİ BİRİMLER		NÜFUS
ADMINISTRATIVE UNITS		POPULATION	ADMINISTRATIVE UNITS		POPULATION
		TOPLAM-TOTAL			TOPLAM-TOTAL
030	SARICBA	877			
031	SAZILAR	499	24	Ş.KOÇHİSAR İLÇESİ	
032	SİVRİ	316			
033	ŞABANÖZÜ	1070		ŞEHİR	37534
034	ŞEYHALI	285			
035	TAŞPINAR	50	C	MERKEZ	BUCAĞI
036	TATLIKUYU	262	001	ACIKUYU	124
037	TÜRKKARSAK	325	002	ACIOZ	104
038	ÜÇPINAR	196	003	AKARCA	280
039	YAĞIR	150	004	AKIN	1840
040	YAĞMURBABA	105	005	AKTAŞ	143
041	YASSIHÜYÜK	397	006	ALİUŞAĞI	620
042	YENİCE	265	007	BAĞOBASI	85
043	YENİDOĞAN	190	008	BALTALI	83
044	YENİKÖSELER	698	009	BÜYÜKDAMLACIK	791
	TOPLAM-TOTAL	16411	010	BÜYÜKKIŞLA	641
			011	CINGİL	164
			012	ÇALÖREN (B)	3123
1	TEMELLİ		013	ÇATÇAT	32
	BUCAĞI		014	ÇAVUŞKÖY	280
000	TEMELLİ (BM)	2546	015	ÇAYIRÖNÜ	68
001	ALAGÖZ	285	016	DEĞİRMENYÖLÜ	210
002	ALCI	147	017	DELİLER	182
003	BABAYAKUP	318	018	DEVEKÖVAN	2027
004	BACIKÖY	544	019	DOĞANKAYA	202
005	BEYOBASI	1219	020	ELEY	175
006	ÇOKÖREN	825	021	FADILLI	202
007	ESKİKÖSELER	426	022	GEÇİTLİ	104
008	GEDİKLİ	121	023	GÜLHÜYÜK	2663
009	GİRMEÇ	307	024	HACİBEKTAŞLI	109
010	GÜREŞ	386	025	HAMZALI	513
011	HİDİRŞEYH	162	026	HAYDARLI	166
012	HİSARLIKAYA	658	027	KACARLI (B)	1748
013	MACUN	273	028	KADİNCİK	331
014	MALIKÖY	769	029	KADİOBASI	68
015	OLUKPINAR	195	030	KANLIKIŞLA	408
016	POYRAZ	446	031	KARABÜK	174
017	TÜRKOBASİ	838	032	KARAMOLLAUŞAĞI	123
018	ÜCRET	662	033	KARANDERE	699
019	YENİHİSAR	154	034	KURUTLUTEPE	309
	TOPLAM-TOTAL	11281	035	KÜÇÜKDAMLACIK	295
			036	MUSULAR	157
			037	ODUNBOĞAZI	207
2	YENİMEHMETLİ		038	PALAZOBASI	225
	BUCAĞI		039	SADIKLI	320
000	YENİMEHMETLİ (BM)	523	040	SEYMENLİ	176
001	ADATÇPRAKPINAR	391	041	ŞEKERKÖY	317
002	AVDANLI	179	042	ŞEREFLİDAVUTLU	262
003	HACİMUSA	510	043	ŞEYHKUYUSU	714
004	HACİPMUSLU	254	044	ŞEYHLİ	146
005	HACİCSMANOĞLU	428	045	ÜZENĞİLİK	673
006	GÜLPINAR	298	046	VAYVAY	50
007	ILICA	403	047	YALNIZPINAR	234
008	İNLER	536	048	YAZISÖÜT	202
009	KABAKKÖY	313	049	YEŞİLYURT	316
010	KARABENLİ	216	050	YUSUFKUYUSU	82
011	KARAHAMZALI	1043		TOPLAM-TOTAL	23167
012	KARAKUYU	179		BUCAK VE KÖYLER TOPLAMI	23167
013	KCCAHACILI	330	24	Ş.KOÇHİSAR İLÇESİ	TOPLAMI
014	ORDEKGÖLÜ	258			607C1
015	ÖZYURT	750			
016	SABANCA	43	06	ANKARA	İL TOPLAMI
017	SARİHALİL	230			3236626
018	SİNANLI	358			
019	ŞEYHAHMETLİ	776			
020	TOYDEMİR	157			
021	TÜFEKÇİOĞLU	187			
022	TÜRKTAÇIRI	623			
023	UZUNBEYLİ	1055			
024	YAĞCIOĞLU	633			
025	YARALI	296			
026	YEŞİLDÖZ	392			
027	YILDIZLI	196			
028	YÜZÜKBAŞI	558			
	TOPLAM-TOTAL	12115			
	BUCAK VE KÖYLER TOPLAMI	39807			
23	PCLATLI İLÇESİ	TOPLAMI			99965

07-ANTALYA
(21.10.1990)

İLİ
PROVINCE OF 07 ANTALYA

İLÇELERE GÖRE ŞEHİR VE KÖY NÜFUSLARI İLE İLİN YÜZÖLÇÜMÜ VE NÜFUS YOĞUNLUĞU
CITY AND VILLAGE POPULATION BY DISTRICTS, AND AREA AND DENSITY OF THE PROVINCE

İLÇELER DISTRICTS	TOPLAM TOTAL	ŞEHİRLER NÜFUSU CITY POPULATION	KÖYLER NÜFUSU VILLAGE POPULATION	YÜZÖLÇÜMÜ AREA KM2 (*)	NÜFUS YOĞUNLUĞU DENSITY
TOPLAM - TOTAL	1132211	602194	530017	20591	55
00 MERKEZ İLÇE PROVINCE CENTER ...	448773	378208	70565		
01 AKSEKİ	30229	11023	19206		
02 ALANYA	129106	52460	76646		
03 ELMALI	35324	12384	22940		
04 FİNİKE	34576	6700	27876		
05 GAZİPAŞA	40840	13697	27143		
06 GÜNDOĞMUŞ	20409	4554	15855		
07 İBRADİ	17126	4215	12911		
08 KALE	20656	13793	6863		
09 KAŞ	40469	4560	35909		
10 KEMER	23268	8449	14819		
11 KORKUTELİ	46115	13381	32734		
12 KUMLUCA	44834	17166	27668		
13 MANAVGAT	115731	38498	77233		
14 SERİK	84755	23106	61649		

* YÜZÖLÇÜMÜNE GÖLLER DAHİL DEĞİLDİR.

AREA EXCLUDES LAKES

İLİ : 07 ANTALYA
PROVINCE OF

2 - NÜFUS GRUPLARINA GÖRE KÖY SAYISI VE NÜFUS TOPLAMLARI
NUMBER OF VILLAGES AND TOTAL INHABITANTS BY POPULATION GROUPS

NÜFUS GRUPLARI POPULATION GROUPS	KÖY SAYISI NUMBER OF VILLAGES	NÜFUS TOPLAMI TOTAL POPULATION
GENEL TOPLAM GENERAL TOTAL	614	530017
TOPLAM - TOTAL - 2000	554	320723
- 250	123	19506
251 - 500	172	62706
501 - 750	112	70441
751 - 1000	65	55829
1001 - 1250	38	42692
1251 - 1500	20	27731
1501 - 1750	13	20982
1751 - 2000	11	20836
TOPLAM - TOTAL 2001 - 5000	50	145514
2001 - 2500	19	42501
2501 - 3000	13	35886
3001 - 3500	7	22776
3501 - 4000	6	22346
4001 - 4500	3	12359
4501 - 5000	2	9646
TOPLAM - TOTAL 5001 - 10000	9	52447
5001 - 6000	6	32669
6001 - 7000	2	12407
7001 - 8000	1	7371
8001 - 9000	0	0
9001 - 10000	0	0
TOPLAM - TOTAL 10001 +	1	11333

İl : 07 ANTALYA
 PROVINCE OF

3 - İLÇE, BUCAK VE KÜY MUHTARLIKLARI İTİBARIYLA NÜFUS SAYISI
 POPULATION BY DISTRICT , SUB-DISTRICT AND VILLAGES

İDARİ BİRİMLER		NÜFUS	İDARİ BİRİMLER		NÜFUS
ADMINISTRATIVE UNITS		POPULATION TOPLAM-TOTAL	ADMINISTRATIVE UNITS		POPULATION TOPLAM-TOTAL
00	MERKEZ İLÇESİ		020	SELİMİYE	61
			021	YAĞCA	583
			022	YEŞİLBAYIR	2340
	ŞEHİR	378208		TOPLAM-TOTAL	19756
0	MERKEZ BUCAĞI			BUCAK VE KÜYLER TOPLAMI	70565
001	DUACI	481	00	MERKEZ İLÇESİ TOPLAMI	448773
002	GAZİLER	776			
003	TOPALLI	1044	01	AKSEKİ İLÇESİ	
004	VARSAK (B)	5786		ŞEHİR	11023
005	YUKARIKARAMAN	1082			
	TOPLAM-TOTAL	9169	0	MERKEZ BUCAĞI	
1	AKSU BUCAĞI		001	BELENALAN	29
000	AKSU (BM) (B)	3895	002	BUCAKALAN	120
001	ALAYLI	720	003	BUCAKKIŞLA	67
002	CİHADİYE	772	004	BÜYÜKALAN	80
003	ÇALKAYA (B)	4071	005	ÇANAKPINAR	66
004	ÇAMKÖY	672	006	ÇİMİKÖY	285
005	DUMANLAR	734	007	DİKMEN	260
006	FETTAHLI	355	008	DUTLUCA	103
007	GÜLOLUK	951	009	EMİRAŞIKLAR	400
008	HACİCELİLLER	680	010	HÜSAMETTİNKÖY	173
009	HATİPLER	418	011	SARIHACILAR	37
010	İHSANİYE	412	012	SARİHALİLLER	77
011	KARAÇALLI	676	013	YARPUZ	2736
012	KAYADİBİ	379		TOPLAM-TOTAL	4433
013	KEMERAĞZI	1381	1	CEVİZLİ BUCAĞI	
014	KÜSELER	1123	000	CEVİZLİ (BM) (B)	5320
015	KURŞUNLU	839	001	BADEMLİ	2529
016	ORTAKÖY	525	002	CECELER	166
017	ÖZLÜ	1623	003	DEĞİRMENLİK	369
018	SOLAK	1281	004	GÜNYAKA	111
019	YENİDUMANLAR	284	005	KARAKIŞLA	370
020	YEŞİLKARAMAN	735	006	SALİHLER	241
021	YURTPINAR	3180	007	SUSUZŞAHAP	168
	TOPLAM-TOTAL	25706	008	SÜLEYMANİYE	758
				TOPLAM-TOTAL	10032
2	ÇAKIRLAR BUCAĞI		2	GERİŞ BUCAĞI	
001	AŞAĞIKARAMAN	867	000	GERİŞ (BM)	137
002	BAHTILI	875	001	ALACEŞME	104
003	ÇAĞLARCA	624	002	AŞAĞIAŞIKLAR	80
004	ÇİTİDİBİ	133	003	CEMERLER	192
005	DOYRAN	1453	004	CENDEVE	108
006	GEYİKBAYIRI	806	005	ERENYAKA	122
007	GÜKÇAM	654	006	GÜNEYKAYA	514
008	HACİSEKİLİLER	300	007	HÖCAKÖY	393
009	HİSARÇANDIR	588	008	MAHMUTLU	214
010	KARATEPE	703	009	SADIKLAR	220
011	ÜÇOLUK	307		TOPLAM-TOTAL	2084
012	YARBAŞÇANDIR	535	3	GÜZELSU BUCAĞI	
	TOPLAM-TOTAL	7845	000	GÜZELSU (BM)	492
3	DAĞ BUCAĞI		001	ÇALTILIÇUKUR	253
000	DAĞBELİ (BM) (B)	3702	002	ÇUKURKÖY	273
001	AKKOÇ	436	003	GÜÇLÜKÖY	791
002	BADEMAĞACI (B)	3951	004	PINARBAŞI	274
	TOPLAM-TOTAL	8089	005	TAŞLICA	574
				TOPLAM-TOTAL	2657
4	DÜŞEMEALTI BUCAĞI			BUCAK VE KÜYLER TOPLAMI	19206
000	DÜŞEMEALTI (BM) (B)	3348	01	AKSEKİ İLÇESİ TOPLAMI	30229
001	AHIRTAŞ	658			
002	AŞAĞIOBA	406	02	ALANYA İLÇESİ	
003	BAŞKÖY	439		ŞEHİR	52460
004	BIYIKLI	193			
005	CAMİLİ	523	0	MERKEZ BUCAĞI	
006	ÇİTLİK	1813	001	AKÇATI	361
007	ÇİPLAKLI	703	002	AKDAM	897
008	DERELİ	133	003	ALACAMI	645
009	EKŞİLİ	1056	004	ASHACA	139
010	ILICAKÖY	301	005	AVSALLAR (B)	3661
011	KARATAŞ	401			
012	KARAVELİLER	1500			
013	KEVŞİRLER	191			
014	KIZILLI	1088			
015	KİLLİK	1218			
016	KİRİŞÇİLER	687			
017	KOVANLIK	1117			
018	KÜMÜRCÜLER	305			
019	ODABAŞI	492			

İLİ : 07 ANTALYA
PROVINCE OF

3 - İLÇE, BUCAK VE KÖY MUHTARLIKLARI İTİBARIYLA NÜFUS SAYISI
POPULATION BY DISTRICT / SUB-DISTRICT AND VILLAGES

IDARİ BİRİMLER	NÜFUS	IDARİ BİRİMLER	NÜFUS
ADMINISTRATIVE UNITS	POPULATION TOPLAM-TOTAL	ADMINISTRATIVE UNITS	POPULATION TOPLAM-TOTAL
006 BADEMAĞACI	473	005 BÜYÜKSÖĞLE	446
007 BAŞIRLI	84	006 DEREKÖY	174
008 BIÇAKCI	271	007 DÜDENKÖY	545
009 BUCAK	125	008 ESKİHİSAR	935
010 ÇIKCILLI	2143	009 EYRİR	559
011 ÇAKALLAR	645	010 GEÇİTKÖY	201
012 ÇAMYOLU	3610	011 GEÇMEN	281
013 ÇIPLAKLI	1704	012 GÜKPINAR	324
014 DEĞİRMENDERE	899	013 GÜLTARLA	190
015 DEREKÖY	1966	014 HACIYUSUFLAR	127
016 ELİKESİK	1139	015 İMİRCİK	138
017 GÜZÜKÜÇÜKLÜ	327	016 KARAMİK	331
018 GUMUŞKAVAK	619	017 KIŞLAKÖY	426
019 HACİMEHMETLİ	1516	018 KOCAPINAR	254
020 KARABOYNUZLAR	1077	019 KUZUKÖY	138
021 KARAKOCALI	666	020 KÜÇÜKSÖĞLE	293
022 KARGIÇAK	1873	021 MACUN	298
023 KAYABAŞI	566	022 MURSAI	369
024 KIZILCAŞEHİR	516	023 PİRNASANLAR	317
025 KONAĞLI	4794	024 SALUR	638
026 KUZUYAKA	163	025 TAVULLAR	519
027 MAHMUTLAR (B)	4852	026 YAKAÇIFTLİKKÖYÜ	382
028 MAHMUTSEYDİ	1354	027 YANLIZDAM	290
029 OBAALACAMI	328	028 YAPRAKLI	316
030 OBAKÖY (B)	6183	029 YILMAZLI	385
031 OKURCALAR	2165	030 YORENLER	104
032 ÖTEKÖY	286	031 YUVA (B)	2366
033 PAŞAKÖY	202	TOPLAM-TOTAL	13293
034 PAYALLAR	2676		
035 SABURLAR	374		
036 SÜLEYMANLAR	639	1 AKÇAY	BUCABI
037 TAŞBAŞI	187	000 AKÇAY (BM) (B)	2416
038 TOŞLAK	2628	001 AHATLI	316
039 TOŞMUR	1312	002 AKÇAİNİŞ	738
040 TÜRKLER	2916	003 ARMUTLU	290
041 TÜRKTAŞ	635	004 AVŞAR	204
042 UĞURLU	233	005 ÇAYBAŞI	409
043 ULUGÜNEY	513	006 İSLAMLAR	406
044 UZUNBZ	390	007 KIZILCA	106
045 ÜZÜMLÜ	266	008 SARILAR	202
046 YALÇI	146	009 TEKKEKÖY	930
047 YAYLALI	595	010 ZÜMRÜTOVA	736
048 YENİKÖY	801	TOPLAM-TOTAL	6753
049 YEŞİLKÖY	757		
TOPLAM-TOTAL	61317		
		2 GÜLOVA	BUCABI
1 DEMİRTAŞ	BUCABI	000 GÜLOVA (BM)	781
000 BELEN (BM)	2845	001 ÇALPINAR	272
001 ALİEFENDİ	1052	002 ÇOBANİSA	229
002 BAŞKÖY	325	003 ÇUKURELMA	345
003 BELDİBİ	299	004 GÜMÜŞYAKA	219
004 ÇAMLICA	1651	005 KARAKÖY	86
005 FAKIRCALI	643	006 OVACIK	203
006 HOÇALAR	898	007 ÖZDEMİR	759
007 İMAMLI	749	TOPLAM-TOTAL	2894
008 İŞAKLI	534		
009 İSPATLI	443	BUCAK VE KÖYLER TOPLAMI	22940
010 KARAPINAR	232		
011 KEŞEFLİ	598	03 ELMALI İLÇESİ	TOPLAMI
012 KOCAOĞLANLI	400		35324
013 SAPADERE	1197		
014 SEKİ	398	04 FİNİKE İLÇESİ	
015 ŞEYHLER	761		6700
016 TIRILAR	215	ŞEHİR	
017 ÜBRAK	589		
018 YAYLAKONAK	463	0 MERKEZ	BUCABI
019 YEŞİLÖZ	1037	001 AKÇAALAN	175
TOPLAM-TOTAL	15329	002 ALACADAĞ	283
		003 ARIFKÖY	908
		004 ASARUNU	140
		005 BCLDAĞ	138
		006 DAĞBAĞ	281
		007 GÖKBÜK	412
		008 GÖKÇEYAKA	167
		009 GÜNÇALI	880
		010 HALAÇ	2643
		011 HASYURT (B)	5392
		012 SAHİLKENT (B)	5317
		013 TURUNÇOVA (B)	7371
		014 YALNIZ	728
		015 YAZIR	976
		016 YUVALILAR	2065
		TOPLAM-TOTAL	27876
02 ALANYA İLÇESİ	TOPLAMI		
	129106		
03 ELMALI İLÇESİ			
ŞEHİR	12384		
0 MERKEZ	BUCABI		
001 BAYINDIR	300		
002 BAYRALAR	727		
003 BEYLER	225		
004 BOZHÜYÜK	695		

İLİ

: 07 ANTALYA

PROVINCE OF

3 - İLÇE, BUCAK VE KÖY MUHTARLIKLARI İTİBARIYLA NÜFUS SAYISI

POPULATION BY DISTRICT, SUB-DISTRICT AND VILLAGES

İDARİ BİRİMLER		NÜFUS	İDARİ BİRİMLER		NÜFUS
ADMINISTRATIVE UNITS		POPULATION	ADMINISTRATIVE UNITS		POPULATION
		TOPLAM-TOTAL			TOPLAM-TOTAL
BUCAK VE KÖYLER TOPLAMI		27876	005	GÜMÜŞGÖZE	379
04	FINİKE İLÇESİ	TOPLAMI 34576	006	GÜNEYKÖY	317
			007	KARAMANLAR	434
			008	ORHANKÖY	287
			009	ORTAKONUŞ	193
05	GAZİPAŞA İLÇESİ		010	SOĞUKPINAR	290
	ŞEHİR	13697	011	YENİCE	303
				TOPLAM-TOTAL	6583
0	MERKEZ	BUCAĞI			
001	AKOLUK	190	2	KÖPRÜLÜ	BUCAĞI
002	AYDINCIK	828	000	KÖPRÜLÜ (BM)	781
003	BEYOBASI	1686	001	AKYAR	798
004	BEYREBUCAK	1378	002	BALKAYA	697
005	ÇAKMAK	376	003	BEDEN	463
006	ÇALIPINAR	416	004	ÇALTI	398
007	ÇAMLICA	545	005	ÇAMLIALAN	279
008	ÇİMLİK	692	006	ESKİBAĞ	432
009	ÇİLE	270	007	KARAKÖY	124
010	ÇİMENBAĞ	242	008	KAYABÜKÜ	450
011	ÇOBANLAR	971	009	ORTAKÖY	668
012	ÇÖRÜŞ	950	010	YENİKÖY	101
013	DOĞANCA	613		TOPLAM-TOTAL	5191
014	ESENPINAR	131			
015	GÖÇÜK	1033			
016	GÖKÇEBELEN	308		BUCAK VE KÖYLER TOPLAMI	15855
017	GÖKÇESARAY	258	06	GÜNDOĞMUŞ İLÇESİ	TOPLAMI 20409
018	GÜNEYKÖY	628			
019	GÜRÇAM	401	07	İBRADİ İLÇESİ	
020	HASDERE	590		ŞEHİR	4215
021	İLİCA	666			
022	İMALKÖY	485	0	MERKEZ	BUCAĞI
023	İNCEĞİZ	357	001	AKŞAHAP	162
024	KAHYALAR	2688	002	ARDIÇPINAR	2464
025	KARAÇUKUR	241	003	BAŞLAR	986
026	KARALAR	1252	004	ÇINARDIĞI	127
027	KARATEPE	893	005	GÜMÜŞDAĞ	660
028	KIÇIK	730	006	KEPEZ	478
029	KIZILGÜNEY	712	007	KEPEZBELENİ	263
030	KORUBAŞI	1165	008	KIZILDAĞ	769
031	KUÇUKLÜ	761	009	KUYUCAK (B)	3527
032	MACARKÖY	747	010	MENTEŞBEY	326
033	SUGÖZÜ	548	011	MINARELİ	145
034	ŞAHİNLER	227	012	SEVİNÇKÖY	159
035	UÇKONAK	228	013	SIRTKÖY	634
036	YAKACIK	451	014	SİNANHOCA	220
037	YENİGÜNEY	375	015	TILKILER	288
038	YENİKÖY	960	016	ÜRÜNLÜ	240
039	ZEYTİNADA	1151	017	ÜZÜMDERE	147
	TOPLAM-TOTAL	27143	018	YAYLAALAN	1316
				TOPLAM-TOTAL	12911
	BUCAK VE KÖYLER TOPLAMI	27143			
05	GAZİPAŞA İLÇESİ	TOPLAMI 40840		BUCAK VE KÖYLER TOPLAMI	12911
			07	İBRADİ İLÇESİ	TOPLAMI 17126
06	GÜNDOĞMUŞ İLÇESİ				
	ŞEHİR	4554	08	KALE İLÇESİ	
0	MERKEZ	BUCAĞI		ŞEHİR	13793
001	ÇAYIROZU	214	0	MERKEZ	BUCAĞI
002	ÇİÇEKOLUK	292	001	BELÖREN	410
003	GÜNEYCİK	500	002	BEYMELEK	2812
004	GÜNEYYAKA	204	003	ÇAĞMAN	249
005	KALECİK	160	004	ÇEVRELİ	284
006	KARABUL	244	005	DAVAZLAR	195
007	KARADERE	237	006	GÜRSES	159
008	KARAIŞA	208	007	KALEÜÇAĞIZ	411
009	KOZAĞACI	160	008	KAPAKLI	317
010	NARAĞACI	152	009	KOŞKERLER	2026
011	PEMBELİK	150		TOPLAM-TOTAL	6863
012	SENİR	773			
013	SERİNYAKA	315		BUCAK VE KÖYLER TOPLAMI	6663
014	UMUTLU	472	08	KALE İLÇESİ	TOPLAMI 20656
	TOPLAM-TOTAL	4081			
1	GÜZELBAĞ	BUCAĞI			
000	GÜZELBAĞ (BM) (B)	3438			
001	BAYIRKOZAĞACI	249			
002	BAYIRKÖY	264			
003	BURÇAKLAR	159			
004	GÖZÜBÜYÜK	270			

3 - İLÇE, BUCAK VE KÖY MUHTARLIKLARI İTİBARIYLA NÜFUS SAYISI
POPULATION BY DISTRICT, SUB-DISTRICT AND VILLAGES

İDARİ BİRİMLER		NÜFUS	İDARİ BİRİMLER		NÜFUS
ADMINISTRATIVE UNITS		POPULATION TOPLAM-TOTAL	ADMINISTRATIVE UNITS		POPULATION TOPLAM-TOTAL
09	KAŞ İLÇESİ				
	ŞEHİR	4560		BUCAK VE KÖYLER TOPLAMI	14819
0	MERKEZ		10	KEMER İLÇESİ	23268
001	AĞILLI	368		TOPLAMI	
002	AMATLI	275	11	KORKUTELİ İLÇESİ	
003	AKÖRÜ	534		ŞEHİR	13381
004	BAYINDIR	609	0	MERKEZ	
005	BELENLİ	308		BUCAĞI	
006	BELKONAK	37	001	AKYAR	792
007	BOĞAZCIK	110	002	AVDAN	786
008	ÇATALOLUK	297	003	BAŞPINAR	251
009	ÇERLER	94	004	BAYAT	211
010	ÇEŞMEKÖY	209	005	BAYATBADEMELERİ	270
011	ÇUKURBAĞ	553	006	BEŞİŞ	99
012	DEREKÖY	207	007	BÜYÜKKÖY	1207
013	DİRGENLER	626	008	DEREKÖY	946
014	DOĞANTAŞ	562	009	ESENYURT	427
015	GEDİKBAŞI	378	010	GÜMÜŞLÜ	674
016	GÜKÇEDREN	490	011	GÜZLE	417
017	GÜKÇEYAZI	158	012	İNECİK	727
018	GÜMBE	1512	013	İMRAHÖR	1452
019	KARADAĞ	860	014	KARABAYIR	35
020	KASABA	1245	015	KARATAŞ	195
021	KEMERKÖY	1139	016	KARGALIK	665
022	KILIÇLI	134	017	KARGIN	149
023	KILIÇLIYAYLA	374	018	KEMERAĞZI	118
024	KIZILABAÇ	250	019	KIRKPINAR	573
025	ORTABAĞ	399	020	KÜSELER	286
026	PINARBAŞI	79	021	KÜÇÜKKÖY (B)	2687
027	SARILAR	164	022	SÜĞÜTCÜK	100
028	SİNNELİ	382	023	SÜLEKLER	1408
029	SÜTLEBEN	1152	024	TAŞKESİĞİ	683
030	UĞRAR	633	025	TATKÖY	1000
031	YAVU	224	026	ULUCAK	463
032	YENİKÖY	63	027	YAZIR	1499
033	YEŞİLBARAK	397		TOPLAM-TOTAL	18120
	TOPLAM-TOTAL	14822			
1	KALKAN		1	BOZOVA	
000	KALKAN (BM) (B)	1793		BUCAĞI	
001	AKLAR	409	000	BOZOVA (BM) (B)	2465
002	BEZİRGAN	1078	001	ÇAYKENARI	474
003	ÇAMLIKÖY	317	002	ÇOMAKLI (B)	2068
004	ÇAVDIR	1564	003	ÇUKURCA	77
005	ÇAYKÖY	1058	004	GARİPÇE	502
006	GELEMİŞ	654	005	KARAKUYU	358
007	HACIOĞLU	317	006	LEYLEK	135
008	İKİZCE	307	007	YAKAKÖY	305
009	İSLAMLAR	1788	008	YALINLIGEDİĞİ	84
010	KINIK	3245	009	YELTEN (B)	2427
011	OVAKÖY	2799	010	YEŞİLYAYLA (B)	2074
012	PALAMUT	1149		TOPLAM-TOTAL	10969
013	SARİBELEN	835	2	KIZILCADAĞ	
014	UZUNLU	1438		BUCAĞI	
015	YEŞİLKÖY	1937	000	KIZILCADAĞ (BM)	432
016	YUVACIK	399	001	BAHÇEYAKA	180
	TOPLAM-TOTAL	21087	002	ÇİVGALAR	63
	BUCAK VE KÖYLER TOPLAMI	35909	003	KAYABAŞI	214
09	KAŞ İLÇESİ	40469	004	KIZILALİLER	230
	TOPLAMI		005	KOZBAĞCI	573
10	KEMER İLÇESİ		006	KÜÇÜKLÜ	360
	ŞEHİR	8449	007	MAMATLAR	422
0	MERKEZ		008	NEBİLER	47
001	BELDİBİ	3109	009	OSMANKALFALAR	468
002	BEYÇİK	242	010	SÜĞÜT	501
003	ÇAMYUVA	2484	011	YEŞİLOBA	155
004	GÖYNÜK	4266		TOPLAM-TOTAL	3645
005	KUZDERE	1564		BUCAK VE KÖYLER TOPLAMI	32734
006	OVACIK	124	11	KORKUTELİ İLÇESİ	46115
007	TEKİROVA	2345		TOPLAMI	
008	ULUPINAR	685	12	KUMLUCA İLÇESİ	
	TOPLAM-TOTAL	14819		ŞEHİR	17166
			0	MERKEZ	
				BUCAĞI	
			001	BELEN	304
			002	BEŞİKÇİ	397
			003	BEYKONAK (B)	5119

3 - İLÇE, BUCAK VE KÖY MUHTARLIKLARI İTİBARIYLA NÜFUS SAYISI

POPULATION BY DISTRICT / SUB-DISTRICT AND VILLAGES

İDARİ BİRİMLER		NÜFUS	İDARİ BİRİMLER		NÜFUS
ADMINISTRATIVE UNITS		POPULATION	ADMINISTRATIVE UNITS		POPULATION
		TOPLAM-TOTAL			TOPLAM-TOTAL
004	ÇAVUŞKÖY	2020	046	ŞİŞELER	914
005	ÇAYIÇI	270	047	TAŞKESİĞİ	171
006	ERENTEPE	598	048	TEPEKÖY	143
007	GÜZÖREN	455	049	ULUKAPI	1488
008	HACİVELİLER	2407	050	UZUNLAR	704
009	HIZIRKAYA	1087	051	YALÇIDİBİ	385
010	İNCİRCİK	152	052	YUKARIİŞIKLAR	691
011	KAVAKKÖY	612		TOPLAM-TOTAL	52936
012	KUMLUCAYAZARI	672			
013	MAVİKENT (B)	6224			
014	SALUR	1238	1	BEŞKONAK	BUCAĞI
015	SARICASU	1456	000	BOZKAYA (BM)	1572
016	TOPTAŞ	460	001	ALTINKAYA	676
017	YENİKİŞLA	186	002	BALLIBUCAK	375
018	YEŞİLKÖY	141	003	BURMAHAN	471
	TOPLAM-TOTAL	23798	004	ÇALTEPE	578
			005	DEĞİRMENÖZÜ	518
			006	DÜZAĞAÇ	1235
1	ALTINYAKA	BUCAĞI	007	KARABÜK	635
000	ALTINYAKA (BM)	440	008	TAZI	462
001	BÜYÜKALAN	400	009	YEŞİLBAĞ	1201
002	ÇALTI	258		TOPLAM-TOTAL	7723
003	DEREKÖY	340			
004	GÖLCÜK	387	2	TAŞAĞIL	BUCAĞI
005	KARACAĞAÇ	209	000	TAŞAĞIL (BM) (B)	3426
006	KARACAÖREN	1090	001	BEREKET	934
007	KUZCA	746	002	BEYDİĞİN	416
	TOPLAM-TOTAL	3870	003	BÜKLÜCE	421
			004	ÇAKIŞ	1912
	BUCAK VE KÖYLER TOPLAMI	27668	005	ÇARDAKÖY	1061
			006	DENİZYAKA	1420
12	KUMLUCA İLÇESİ	TOPLAMI	007	GÜNDOĞDU	1709
		44834	008	HCCALAR	811
			009	KARABUCAK	561
13	MANAVGAT İLÇESİ		010	KISALAR	452
	ŞEHİR	38498	011	PERAKENDE	232
			012	SAĞIRIN	1951
0	MERKEZ	BUCAĞI	013	YAVRUDOĞAN	1268
001	AHMETLER	359		TOPLAM-TOTAL	16574
002	AKSAZ	517			
003	AŞAĞIİŞIKLAR	457		BUCAK VE KÖYLER TOPLAMI	77233
004	BELNOBASI	987	13	MANAVGAT İLÇESİ	TOPLAMI
005	BOZTEPE	549			115731
006	BUCAKŞEYHLER	749			
007	CEVİZLER	317	14	SERİK İLÇESİ	
008	ÇAMLITEPE	346		ŞEHİR	23106
009	ÇAVUŞKÖY	903			
010	ÇAYYAZI	568	0	MERKEZ	BUCAĞI
011	ÇELTİKÇİ	528	001	AHMEDİYE	712
012	ÇENGER	795	002	AKBAŞ	1176
013	ÇOLAKLI (B)	5735	003	AKKINLAR	3030
014	DEĞİRMENLİ	920	004	ALACAMI	1119
015	DEMİRCİLER	782	005	AŞAĞIÇATMA	318
016	DOĞANÇAM	547	006	AŞAĞIKOCAYATAK	946
017	DOLBAZLAR	684	007	BELEK	856
018	EVRENKÖY	364	008	BELKİS	1156
019	EVRENLERİYAVŞI	448	009	BERENDİ	444
020	GEBECE	914	010	BOĞAZAK	985
021	GENÇLER	467	011	BOZTEPE	1364
022	HACIALI	336	012	BUCAKÖY	639
023	HACİSALI	363	013	BURMAHANCI	1703
024	HACİOBASI	1246	014	BÜĞÜŞ	601
025	HALITAĞALAR	268	015	BÜYÜKBELKİS	723
026	HATİPLER	654	016	CUMALI	1920
027	HCCALI	509	017	ÇAKALLIK	1413
028	İLİCAKÖY	2929	018	ÇANAKÇI	780
029	KADILAR	289	019	ÇANDIR	1922
030	KALEMLER	299	020	DENİZTEPEŞİ	1026
031	KARACALAR	893	021	DİKMEN	552
032	KARAKAYA	492	022	EMİNCELER	807
033	KARAOZ	628	023	ESKİYÜRÜK	660
034	KIZILBAĞAÇ	742	024	GEDİK	760
035	KIZILOZ	1533	025	GOKÇAY	499
036	ODAGNÜ	409	026	GOKÇEPINAR	279
037	OYMAPINAR	1961	027	KARADAYI	2194
038	ÖRENŞEHİR	820	028	KARATAŞ	798
039	SALUR	250	029	KARINCALI	669
040	SARAÇLI	1003	030	KAYABURNU	894
041	SARILAR	2016	031	KIZILLAR	529
042	SEKİ	620	032	KOZAĞAÇ	718
043	SEYDİLER	318	033	KUMKÖY	1218
044	SİDE (B)	11333			
045	SÜLEK	593			

İLİ
PROVINCE OF 07 ANTALYA

3 - İLÇE, BUCAK VE KÜY MUHTARLIKLARI İTİBARIYLA NÜFUS SAYISI
POPULATION BY DISTRICT, SUB-DISTRICT AND VILLAGES

İDARİ BİRİMLER		NÜFUS	İDARİ BİRİMLER		NÜFUS
ADMINISTRATIVE UNITS		POPULATION	ADMINISTRATIVE UNITS		POPULATION
		TOPLAM-TOTAL			TOPLAM-TOTAL
034	KUŞLAR	443			
035	KURUŞ	1298			
036	PINARCIK	1044			
037	SARIABALI	1645			
038	ŞATIRLI	944			
039	URUNDU	798			
040	YANKÜY	1127			
041	YEŞİLYURT	760			
042	YUKARIKOCAYATAK	2016			
043	ZIRLANKAYA	420			
	TOPLAM-TOTAL	43905			
1	GEBİZ		BUCAĞI		
000	GEBİZ (BM) (B)	4022			
001	ABDURRAHMANLAR (B)	2998			
002	AKÇAPINAR	747			
003	AŞAĞIOBA	942			
004	BOZDOĞAN	277			
005	ÇATALLAR	593			
006	DEMİRCİLER	495			
007	DORUMLAR	559			
008	ETLER	683			
009	HACIOĞMANLAR	295			
010	HASDÜMEN	380			
011	HASGEBE	275			
012	HASKIZILÜREN	809			
013	KIRBAŞ	423			
014	KOZAN	661			
015	NEBİLER	494			
016	TEKKEKÜY	974			
017	TUNGUÇLU	797			
018	YUKARIÇATMA	258			
019	YUMAKLAR	1058			
	TOPLAM-TOTAL	17744			
	BUCAK VE KÜYLER TOPLAMI	61649			
14	SERİK İLÇESİ		TOPLAMI	84755	
07	ANTALYA		İL TOPLAMI	1132211	

08-ARTVIN
(21.10.1990)

İLİ : 08 ARTVİN
PROVINCE OF

1 - İLÇELERE GÖRE ŞEHİR VE KÖY NÜFUSLARI İLE İLİN YÜZÖLÇÜMÜ VE NÜFUS YOĞUNLUĞU
CITY AND VILLAGE POPULATION BY DISTRICTS, AND AREA AND DENSITY OF THE PROVINCE

İLÇELER DISTRICTS	TOPLAM TOTAL	ŞEHİRLER NÜFUSU CITY POPULATION	KÖYLER NÜFUSU VILLAGE POPULATION	YÜZÖLÇÜMÜ AREA KM2 (*)	NÜFUS YOĞUNLUĞU DENSITY
TOPLAM - TOTAL	212833	66097	146736	7436	29
00 MERKEZ İLÇE PROVINCE CENTER ...	33183	20306	12877		
01 ARDANUÇ	17782	5052	12730		
02 ARHAVİ	18351	10048	8303		
03 BORÇKA	30329	6102	24227		
04 HOPA	30862	11507	19355		
05 MURGUL	11951	4278	7673		
06 ŞAŞAT	33315	4850	28465		
07 YUSUFELİ	37060	3954	33106		

* YÜZÖLÇÜMÜNE GÖLLER DAHİL DEĞİLDİR.

AREA EXCLUDES LAKES

İLİ : 08 ARTVİN
PROVINCE OF

2 - NÜFUS GRUPLARINA GÖRE KÖY SAYISI VE NÜFUS TOPLAMLARI
NUMBER OF VILLAGES AND TOTAL INHABITANTS BY POPULATION GROUPS

NÜFUS GRUPLARI POPULATION GROUPS	KÖY SAYISI NUMBER OF VILLAGES	NÜFUS TOPLAMI TOTAL POPULATION
GENEL TOPLAM GENERAL TOTAL	306	146736
TCPLAM - TOTAL - 2000	301	132300
- 250	98	16024
251 - 500	106	37695
501 - 750	49	29973
751 - 1000	33	29291
1001 - 1250	9	10006
1251 - 1500	3	4076
1501 - 1750	1	1554
1751 - 2000	2	3681
TCPLAM - TOTAL 2001 - 5000	5	14436
2001 - 2500	1	2186
2501 - 3000	3	7954
3001 - 3500	0	0
3501 - 4000	0	0
4001 - 4500	1	4296
4501 - 5000	0	0
TCPLAM - TOTAL 5001 - 10000	0	0
5001 - 6000	0	0
6001 - 7000	0	0
7001 - 8000	0	0
8001 - 9000	0	0
9001 - 10000	0	0
TOPLAM - TOTAL 10001 *	0	0

3 - İLÇE, BUCAK VE KÖY MUHTARLIKLARI İTİBARIYLA NÜFUS SAYISI
POPULATION BY DISTRICT / SUB-DISTRICT AND VILLAGES


İDARİ BİRİMLER		NÜFUS	İDARİ BİRİMLER		NÜFUS
ADMINISTRATIVE UNITS		POPULATION TOPLAM-TOTAL	ADMINISTRATIVE UNITS		POPULATION TOPLAM-TOTAL
BUCAK VE KÖYLER TOPLAMI		8303	000	KEMALPAŞA (BM) (B)	2658
02	ARHAZI İLÇESİ TOPLAMI	18351	001	ÇAMURLU	660
03	BORÇKA İLÇESİ		002	DEREİÇİ	218
	ŞEHİR	6102	003	KARAOŞMANIYE	919
0	MERKEZ BUCAĞI		004	KAYAKÖY	944
001	ADAGÜL	465	005	KAZIMIYE	370
002	ALACA	792	006	KÖPRÜCÜ	1314
003	AMBARLI	994	007	LİMAN	291
004	ARALIK	700	008	OSMANIYE	699
005	ARKAKÖY	345	009	SARP	749
006	ATANOĞLU	593	010	UÇKARDEŞ	215
007	AVCILAR	267		TOPLAM-TOTAL	9054
008	BALCI	705	BUCAK VE KÖYLER TOPLAMI		19355
009	CİVAN	314	04	HOPA İLÇESİ TOPLAMI	30862
010	ÇİFTKÖPRÜ	764	05	MURGUL İLÇESİ	
011	DEMİRCİLER	1733		ŞEHİR	4278
012	DÜZKÖY	1213	0	MERKEZ BUCAĞI	
013	FINDIKLI	591	001	AKANTAŞ	482
014	İBRİKLİ	627	002	BAŞKÖY	656
015	KAYNARCA	1079	003	DAMAR (B)	4296
016	ÖRÜCÜLER	328	004	ERENKÖY	336
017	SÜLÜKLÜ	453	005	KABAÇA	247
018	TARAKLI	549	006	KORUCULAR	425
019	ZORLU	480	007	KÜRE	122
	TOPLAM-TOTAL	13012	008	ÖZMAL	759
1	CAMİLİ BUCAĞI		009	PETEK	350
000	CAMİLİ (BM)	288		TOPLAM-TOTAL	7673
001	DÜZENLİ	469	BUCAK VE KÖYLER TOPLAMI		7673
002	EFELE	385	05	MURGUL İLÇESİ TOPLAMI	11951
003	KAYALAR	123	06	ŞAVŞAT İLÇESİ	
004	MARALKÖY	330		ŞEHİR	4850
005	UĞURKÖY	358	0	MERKEZ BUCAĞI	
	TOPLAM-TOTAL	2153	001	ARPALI	415
2	MURATLI BUCAĞI		002	ATALAR	148
000	MURATLI (BM)	960	003	CEVİZLİ	862
001	ÇAVUŞLUKÖYÜ	899	004	CİRİDDÜZÜ	305
002	ÇAYLIKÖYÜ	924	005	ÇAMLICA	183
003	GÜNEŞLİKÖYÜ	609	006	ÇAVDARLI	271
004	GÜREŞEN	2534	007	ÇAYAĞZI	395
005	KARŞIKÖY	2186	008	ÇİFTLİK	386
006	ŞEREFİYEKÖYÜ	659	009	DALKIRMAZ	260
007	YEŞİLKÖY	291	010	DÜZENLİ	393
	TOPLAM-TOTAL	9062	011	ELMALI	192
BUCAK VE KÖYLER TOPLAMI		24227	012	ESKİKALE	988
03	BORÇKA İLÇESİ TOPLAMI	30329	013	HANLI	553
04	HOPA İLÇESİ		014	KARAAĞAÇ	437
	ŞEHİR	11507	015	KARAKÖY	247
0	MERKEZ BUCAĞI		016	KAYABAŞI	107
001	BALIKKÖY	339	017	KAYADİBİ	545
002	BAŞKÖY	234	018	KIRAZLI	458
003	BAŞOBA	1247	019	KİREÇLİ	960
004	ÇAMLI	875	020	KOCABEY	638
005	ÇAVUŞLU	742	021	KÖPRÜYAKA	257
006	ÇİMENLİ	459	022	KURUDERE	349
007	ESENKİYYİ	368	023	KÜPLÜCE	353
008	EŞMEKAYA	490	024	OTLUCA	190
009	GÜNEŞLİ	363	025	SAVAŞKÖY	668
010	GÜVERCİNLİ	310	026	SAYLICA	144
011	MENDEK	593	027	SUSUZ	286
012	KOYUNCULAR	1018	028	ŞALCI	397
013	PINARLI	289	029	ŞENOCAK	329
014	SUBAŞI	451	030	TEPEKÖY	945
015	SUGÖREN	1471	031	ÜZÜMLÜ	228
016	YEŞİLKÖY	196	032	YAMAÇLI	289
017	YOLDERE	856	033	YANIKLI	1036
	TOPLAM-TOTAL	10301	034	YAŞARKÖY	131
1	KEMALPAŞA BUCAĞI		035	YAVUZKÖY	853
			036	ZİYARET	300
				TOPLAM-TOTAL	15718

İLİ : 08 ARTVİN
PROVINCE OF

3 - İLÇE, BUCAK VE KÖY MUHTARLIKLARI İTİBARIYLA NÜFUS SAYISI
POPULATION BY DISTRICT / SUB-DISTRICT AND VILLAGES

İDARİ BİRİMLER		NÜFUS	İDARİ BİRİMLER		NÜFUS
ADMINISTRATIVE UNITS		POPULATION	ADMINISTRATIVE UNITS		POPULATION
		TOPLAM-TOTAL			TOPLAM-TOTAL
1	MEYDANCIK		001	ALANBAŞI	783
000	MEYDANCIK (BM)	867	002	AVCILAR	273
001	BALIKLI	711	003	BAKIRTEPE	234
002	ÇAĞLAYAN	344	004	ÇELTİKÖZÜ	696
003	ÇAĞLIPINAR	202	005	DOKUMACILAR	946
004	ÇUKURKÖY	594	006	KÖPRÜGÖREN	422
005	DEMİRCİ	201	007	ORMANDIĞI	302
006	DEREİÇİ	471	008	YAMAÇUSTU	907
007	DUTLU	685	009	YOKUŞLU	234
008	EKİKLİ	658	010	YUNCÜLER	894
009	MADENKÖY	396		TOPLAM-TOTAL	8453
010	MİSİRLİ	260			
011	OBAKÖY	165	3	ÖZDEM	
012	TAŞKÖPRÜ	574	000	ÖZDEM (BM)	397
013	TEPEBAŞI	227	001	BALALAN	301
014	YAĞLI	235	002	BOYALI	359
	TOPLAM-TOTAL	6590	003	ÇIRALI	695
			004	ESENDAĞ	482
2	VELİKÖY		005	KÖMÜRLÜ	229
000	VELİKÖY (BM)	659	006	SERİNSU	121
001	AKDAMLA	371		TOPLAM-TOTAL	2584
002	AŞAĞIKOYUNLU	347			
003	ÇERMİK	135	4	SARIGÖL	
004	ÇORAKLI	592	000	TAŞKIRAN (BM)	963
005	DEMİRKAPI	169	001	ALTIPARMAK	1291
006	İLİCAKÖY	652	002	BALCILI	325
007	KÖPRÜLÜ	199	003	BIÇAKÇILAR	1059
008	MEŞELİ	540	004	BOSTANCI	1000
009	PINARLI	1554	005	DEMİRDÖVEN	873
010	ŞENKÖY	216	006	KÜPLÜCE	252
011	YONCALI	503	007	ÖZGÜVEN	110
012	YUKARIKOYUNLU	220	008	YAYLALAR	594
	TOPLAM-TOTAL	6157	009	YÜKSEKOVA	355
				TOPLAM-TOTAL	6822
	BUCAK VE KÖYLER TOPLAMI	28465			
06	ŞAŞAT İLÇESİ	TOPLAMI	33315	BUCAK VE KÖYLER TOPLAMI	33106
07	YUSUFELİ İLÇESİ			07	YUSUFELİ İLÇESİ
	ŞEHİR	3954		TOPLAMI	37060
0	MERKEZ		08	ARTVİN	İL TOPLAMI
001	BADEMKAĞA	177			212833
002	BAHÇELİ	490			
003	CEVİZLİK	514			
004	ÇAMLICA	283			
005	ÇEVRELİ	1130			
006	DAĞETEĞİ	315			
007	DARICA	519			
008	DEMİRKÖY	397			
009	DEREİÇİ	955			
010	ESENYAKA	542			
011	GÜMÜŞÖZÜ	182			
012	HAVUZLU	217			
013	IRMAKYANI	264			
014	İŞHAN	866			
015	KINALIÇAM	773			
016	MORKAYA	814			
017	NARLIK	502			
018	PAMUKÇULAR	943			
019	SEBZECİLER	150			
020	TARAKÇILAR	171			
021	TEKKALE	1142			
022	YAĞCILAR	472			
023	YARBAŞI	345			
	TOPLAM-TOTAL	12163			
1	DEMİRKENT				
000	DEMİRKENT (BM)	709			
001	ÇAĞLIYAN	111			
002	ERENKÖY	781			
003	GÜNYAYLA	595			
004	İNANLI	131			
005	KIRAZALAN	520			
006	ZEYTİNCİK	237			
	TOPLAM-TOTAL	3084			
2	KILIÇKAYA				
000	KILIÇKAYA (BM) (B)	2762			

09 - AYDIN
(21.10.1990)



İLİ : 09 AYDIN
PROVINCE OF

1 - İLÇELERE GÖRE ŞEHİR VE KÜY NÜFUSLARI İLE İLİN YÜZÖLÇÜMÜ VE NÜFUS YOÖUNLUÖU
CITY AND VILLAGE POPULATION BY DISTRICTS, AND AREA AND DENSITY OF THE PROVINCE

İLÇELER DISTRICTS	TOPLAM TOTAL	ŞEHİRLER NÜFUSU CITY POPULATION	KÜYLER NÜFUSU VILLAGE POPULATION	YÜZÖLÇÜMÜ AREA KM2 (*)	NÜFUS YOÖUNLUÖU DENSITY
TOPLAM - TOTAL	824816	384711	440105	8007	103
00 MERKEZ İLÇE PROVINCE CENTER ...	165712	107011	58701		
01 BOZDOÖAN	34429	8034	26395		
02 BUÖARKENT	11199	5795	5404		
03 ÇİNE	54188	17201	38987		
04 ÖERÖENCİK	45907	12285	33622		
05 İNCİRLİÖVA	35242	15870	19372		
06 KARACASU	22801	5282	17519		
07 KARPUZLU	14248	2644	11604		
08 KOÇARLI	39103	10108	28995		
09 KÖÖK	22843	6022	16821		
10 KUÖADASI	43636	31911	11725		
11 KUYUCAK	32583	7779	24804		
12 NAZİLLİ	121762	80277	41485		
13 ÖÖKE	119750	50866	68884		
14 SULTANHIÖSAR	22550	6170	16380		
15 YENİHIÖSAR	21233	11378	9855		
16 YENİPAZAR	17630	8078	9552		

* YÜZÖLÇÜMÜNE ÖÖLLER DAHİL DEÖİLDİR.

AREA EXCLUDES LAKES

İLİ : 09 AYDIN
PROVINCE OF

2 - NÜFUS GRUPLARINA GÖRE KÖY SAYISI VE NÜFUS TOPLAMLARI
NUMBER OF VILLAGES AND TOTAL INHABITANTS BY POPULATION GROUPS

NÜFUS GRUPLARI POPULATION GROUPS	KÖY SAYISI NUMBER OF VILLAGES	NÜFUS TOPLAMI TOTAL POPULATION
GENEL TOPLAM GENERAL TOTAL	512	440105
TOPLAM - TOTAL - 2000	473	280156
- 250	100	17631
251 - 500	150	55772
501 - 750	88	54041
751 - 1000	57	48774
1001 - 1250	42	47136
1251 - 1500	14	18866
1501 - 1750	12	19225
1751 - 2000	10	18711
TOPLAM - TOTAL 2001 - 5000	28	79380
2001 - 2500	15	32460
2501 - 3000	4	10989
3001 - 3500	3	9916
3501 - 4000	2	7446
4001 - 4500	2	8806
4501 - 5000	2	9763
TOPLAM - TOTAL 5001 - 10000	10	70563
5001 - 6000	4	23108
6001 - 7000	2	12831
7001 - 8000	1	7763
8001 - 9000	1	8499
9001 - 10000	2	18362
TOPLAM - TOTAL 10001 *	1	10006

3 - İLÇE> BUCAK VE KÖY MUHTARLIKLARI İTİBARIYLA NÜFUS SAYISI
POPULATION BY DISTRICT , SUB-DISTRICT AND VILLAGES

İDARİ BİRİMLER ADMINISTRATIVE UNITS	NÜFUS POPULATION TOPLAM-TOTAL	İDARİ BİRİMLER ADMINISTRATIVE UNITS	NÜFUS POPULATION TOPLAM-TOTAL
00 MERKEZ İLÇESİ		01 BOZDOĞAN İLÇESİ	
ŞEHİR	107011	ŞEHİR	8034
0 MERKEZ		0 MERKEZ	
001 ALATEPE	142	001 AKSEKİ	397
002 ANBARCIK	186	002 AKYAKA	156
003 ARMutLU	555	003 ALAMUT	1686
004 BADEMLİ	160	004 ALHİSAR	251
005 BALIKKÖY	145	005 ALTINTAŞ	958
006 BALTAKÖY	1588	006 ASMA	445
007 BÜCEK	274	007 BAŞALAN	350
008 ÇEŞTEPE	4920	008 ÇAMLIDERE	840
009 ÇİFTLİKKÖY	319	009 DEĞİRMENBÜKÜ	637
010 DAĞEYİRİ	388	010 DUTAĞAÇ	591
011 DANIŞMENT	152	011 DÜMEN	436
012 DOĞAN	284	012 GÜNEYKÖY	358
013 GÜLHİSAR	878	013 GÜNEYYAKA	294
014 GÜZPİNAR	262	014 GÜRE	216
015 HOROZKÖY	169	015 GÜVENİR	209
016 İŞİKLİ	1760	016 HAYDERE	1668
017 KADIKÖY	1152	017 HİŞİMLAR	271
018 KALFAKÖY	288	018 KAKKALAN	514
019 KARAKÖY	377	019 KAMIŞLAR	765
020 KARDEŞKÖY	1576	020 KARAAHMETLER	332
021 KENGER	277	021 KAVAKLI	698
022 KIZILCAKÖY	1163	022 KAZANDERE	715
023 KONUKLU	740	023 KEMER	207
024 KUYULU	1077	024 KILAVUZLAR	741
025 MESUTLU	386	025 KIZILCA	710
026 OVAEYİRİ	5211	026 KIZILTEPE	149
027 SAVRANDERE	475	027 KONAKLI	209
028 SİRALILAR	139	028 KOYUNCULAR	1029
029 ŞAHNALI	994	029 KÜRTEKE	772
030 ŞEVKETİYE	263	030 OLUKBASI	1018
031 TEPECİK	2771	031 OSMANİYE	112
032 TEPEKÖY	389	032 ÖRENÇİK	450
033 YENİKÖY	1277	033 ÖRENTAHT	479
034 YILMAZKÖY	896	034 ÖRMEPİNAR	327
035 ZEYTİNKÖY	191	035 ÖRTÜLÜ	318
TOPLAM-TOTAL	31824	036 PINARLI	875
		037 SEKİ	401
		038 SİRMA	843
		039 TÜRÜNCÜLER	211
		040 YAKAKÖY	778
1 DALAMA		041 YAZIKENT (B)	2353
000 DALAMA (BM) (B)	2224	042 YENİCE	382
001 ALANLI	1000	043 YENİKÖY	170
002 DEREKÖY	374	044 ZİYARETLİ	1074
003 GÖDRENLİ	682	TOPLAM-TOTAL	26395
004 KARAHAYIT	817		
005 KIRIKLAR	733	BUCAK VE KÖYLER TOPLAMI	26395
006 KOZALAKLI	639		
007 KULOĞULLAR	528	01 BOZDOĞAN İLÇESİ	TOPLAMI
008 YAĞCILAR	80		34429
009 YENİKÖY	1414		
TOPLAM-TOTAL	8491		
		02 BUHARKENT İLÇESİ	
2 UMURLU		ŞEHİR	5795
000 UMURLU (BM) (B)	9157		
001 AŞAĞIKAYACIK	463	0 MERKEZ	
002 ÇAYYÜZÜ	319	001 ERİCEK	452
003 EBİRİKAVAK	1408	002 FESLEK	640
004 EMİRDOĞAN	389	003 GELENBE	492
005 GÜLCÜK	142	004 GÜNDOĞAN	249
006 İLYASDERE	437	005 KIZILDERE	729
007 İHAMKÖY	1157	006 MURATDAĞI	187
008 KOCAGÜR	1095	007 ORTAKÇI	1566
009 KUYUCULAR	625	008 SAVCILI	1089
010 MUŞLUCA	492	TOPLAM-TOTAL	5404
011 ORTAKÖY	512		
012 PINARDERE	481	BUCAK VE KÖYLER TOPLAMI	5404
013 SERÇEKÖY	366		
014 TERZİLER	786	02 BUHARKENT İLÇESİ	TOPLAMI
015 YUKARIKAYACIK	537		11199
TOPLAM-TOTAL	18386		
		03 ÇİNE İLÇESİ	
BUCAK VE KÖYLER TOPLAMI	58701	ŞEHİR	15201
00 MERKEZ İLÇESİ TOPLAMI	165712	0 MERKEZ	
		001 AKDAM	168
		002 ALABAYIR	745

İLİ : 09 AYDIN
PROVINCE OF

3 - İLÇE, BUCAK VE KÖY MUHTARLIKLARI İTİBARIYLA NÜFUS SAYISI
POPULATION BY DISTRICT / SUB-DISTRICT AND VILLAGES

İDARİ BİRİMLER		NÜFUS	İDARİ BİRİMLER		NÜFUS
ADMINISTRATIVE UNITS		POPULATION	ADMINISTRATIVE UNITS		POPULATION
		TOPLAM-TOTAL			TOPLAM-TOTAL
003	BAĞLARBAŞI	161	005	DAĞKARAAĞAÇ	277
004	BAHÇEARASI	806	006	DAŞYENİ	1049
005	BEDİRLER	207	007	DAMPINAR	434
006	BEREKET	468	008	HABİBLER	261
007	BÖLÜNTÜ	402	009	HİDİRBEYLİ (B)	2321
008	BUCAKKÖY	302	010	KARAAĞAÇLI	963
009	CAMIZAGILI	879	011	KIZILÇAGEDİK	99
010	CUNALI	813	012	MEŞELİ	544
011	ÇALTI	1221	013	MURSALLI (B)	2743
012	ÇATAK	204	014	ÖMERBEYLİ	1195
013	ÇÜĞÜRLÜK	510	015	REİSKÖY	569
014	DAMARASI	557	016	TURANLAR	1492
015	DERELİ	194	017	UZÜMLÜ	2001
016	DOĞANYURT	859		TOPLAM-TOTAL	16742
017	DORUMLAR	371			
018	DUTLUOLUK	456			
019	ELDERESİ	440	1	ORTAKLAR	BUCAĞI
020	ESKİÇİNE	1134	000	ORTAKLAR (BM) (B)	10006
021	EVCİLER	2048	001	ABDURRAHMANLAR	225
022	GÜKYAKA	1034	002	BALATÇIK	843
023	HACIKABASAKALLAR	219	003	DEREKÖY	184
024	HACILEBBELENI	316	004	GÜMÜŞKÖY	219
025	HACİPAŞALAR	339	005	GÜMÜŞYENİKÖY	313
026	HALLAÇLAR	343	006	KIZILÇAPINAR	733
027	İBRAHİMKAVAĞI	482	007	MORALI	1563
028	KABATAŞ	707	008	NAİPLİ	67
029	KAHRAMAN	1334	009	NEŞETİYE	1276
030	KARAHAYIT	326	010	SELATIN	530
031	KARAKOLLAR	1898	011	TEKİN	468
032	KARANFİLLER	202	012	UZUNKUM	453
033	KARGI	581		TOPLAM-TOTAL	16880
034	KASAR	484			
035	KAVŞIT	685			
036	KIRKIŞIK	236		BUCAK VE KÖYLER TOPLAMI	33622
037	KIRKSAKALLAR	449			
038	KIZILGÜNEY	129	04	GERMENCİK İLÇESİ	TOPLAMI
039	KURUKÖY	1060			45907
040	MUTAFLAR	1046			
041	OVACIK	564			
042	ÖZEREN	226	05	İNCİRLİOVA İLÇESİ	
043	SARAÇLAR	752		ŞEHİR	15870
044	SARNIÇKÖY	318			
045	SOĞUKOLUK	757	0	MERKEZ	BUCAĞI
046	SUBAŞI	383	001	ACARLAR (B)	6554
047	TAŞOLUK	105	002	AKÇEŞME	374
048	TATARHEMİŞLER	330	003	ARZULAR	313
049	TEPEKÖY	269	004	BEYKÖY	647
050	TOPÇAM	790	005	DEREAĞZI	603
051	UNLÜCE	444	006	EÖREK	477
052	YAĞCILAR	381	007	ERBEYLİ	1309
053	YENİKÖY	892	008	GERENKOVA	1497
054	YOLBOYU	728	009	HACIALİOBASI	1058
055	YÜRÜKLER	309	010	HAMİTLER	87
	TOPLAM-TOTAL	32063	011	İKİZDERE	519
			012	İSAFAKILAR	411
1	AKÇAĞVA	BUCAĞI	013	KARABAĞ	523
000	AKÇAĞVA (BM) (B)	2971	014	KARAGÖZLER	465
001	AHİRKÖY	227	015	OSMANBÜKÜ	1238
002	ALTINABAT	420	016	SANDIKLI	1155
003	HASANLAR	206	017	SİNİRTEKE	1576
004	KABALAR	446	018	YAZIDERE	566
005	KADILAR	231		TOPLAM-TOTAL	19372
006	SAĞLIK	281			
007	SARIKÖY	267		BUCAK VE KÖYLER TOPLAMI	19372
008	SEFERLER	763			
009	SÖĞÜTÇÜK	203	05	İNCİRLİOVA İLÇESİ	TOPLAMI
010	UNUR	909			35242
	TOPLAM-TOTAL	6924			
			06	KARACASU İLÇESİ	
	BUCAK VE KÖYLER TOPLAMI	38987		ŞEHİR	5282
03	ÇİNE İLÇESİ	TOPLAMI	0	MERKEZ	BUCAĞI
		54188	001	ALEMLER	601
04	GERMENCİK İLÇESİ		002	AŞAĞIGÖRLE	236
	ŞEHİR	12285	003	ATAEYMİR (B)	2008
			004	ATAKÖY	1266
0	MERKEZ	BUCAĞI	005	BİNGEÇ	109
001	ALANGÜLLÜ	221	006	ÇAMARASI	312
002	BOZKÖY	1032	007	DEDELER	209
003	ÇAMKÖY	1088	008	DEREKÖY	291
004	ÇARIKLAR	453	009	DİKMEN	373
			010	GEYRE	1888
			011	GÜRLE	429

İLİ : 09 AYDIN
PROVINCE OF

3 - İLÇE, BUCAK VE KÖY MUHTARLIKLARI İTİBARIYLA NÜFUS SAYISI
POPULATION BY DISTRICT / SUB-DISTRICT AND VILLAGES

İDARİ BİRİMLER		NÜFUS	İDARİ BİRİMLER		NÜFUS	
ADMINISTRATIVE UNITS		POPULATION TOPLAM-TOTAL	ADMINISTRATIVE UNITS		POPULATION TOPLAM-TOTAL	
012	GÜZELBEYLİ	420	018	KARAAĞAÇ	155	
013	GÜZELKÖY	121	019	KARADUT	86	
014	HACIHİDİRLER	165	020	KASAPLAR	819	
015	IŞIKLAR	857	021	KIZILCABÖLÜK	474	
016	KARABAĞLAR	99	022	KIZILKAYA	541	
017	KARACAÖREN	698	023	KULLAR	139	
018	MARGEDİK	289	024	KUŞLARBELENİ	202	
019	ÖRENKÖY	126	025	MERSİNBELENİ	767	
020	PALAMUTÇUK	961	026	SAPALAN	109	
021	TEKELİLER	295	027	SATILAR	676	
022	TEPECİK	222	028	SOBUCA	547	
023	YAYKIN	834	029	ŞAHİNCİLER	494	
024	YAZIR	530	030	ŞENKÖY	489	
025	YENİKÖY	197	031	TAŞKÖY	105	
026	YOLALTI	290	032	TEKELİ	635	
027	YOLUSTU	217	033	TİĞLİLER	101	
	TOPLAM-TOTAL	14043	034	TİMİNCİLER	223	
			035	YAĞCİDERE	120	
			036	YAŞANLI	322	
			037	YENİKÖY (B)	4470	
				TOPLAM-TOTAL	25725	
1	YENİCE	BUCAĞI				
000	YENİCE (BM) (B)	1835	1	ÇAKIRBEYLİ	BUCAĞI	
001	BAHÇEKÖY	248	000	ÇAKIRBEYLİ (BM)	871	
002	ÇAMKÖY	566	001	BOĞAZIÇI	309	
003	ESENÇAY	827	002	BOYDERE	440	
	TOPLAM-TOTAL	3476	003	EVSEKLER	224	
			004	GÖZKAYA	352	
	BUCAK VE KÖYLER TOPLAMI	17519	005	HACIHAMZALAR	271	
06	KARACASU İLÇESİ	TOPLAMI	22801	006	KARACAÖREN	294
			007	ORHANIYE	302	
07	KARPUZLU İLÇESİ		008	ZEYTİNKÖY	207	
	ŞEHİR	2644		TOPLAM-TOTAL	3270	
0	MERKEZ	BUCAĞI		BUCAK VE KÖYLER TOPLAMI	28995	
001	ABAK	878	08	KOÇARLI İLÇESİ	TOPLAMI	
002	AKÇAABAT	474			39103	
003	CUMALAR	292	09	KÜŞK İLÇESİ		
004	ÇOBANISA	967		ŞEHİR	6022	
005	EKTİRLİ	577	0	MERKEZ	BUCAĞI	
006	GÖLCÜK	965	001	AHATLAR	387	
007	GÜNEY	444	002	AKÇAKÖY	1939	
008	HATİPKIŞLASI	836	003	BAKLAKÖY	285	
009	KOÇUK	874	004	BAŞÇAYIR	1704	
010	MERİÇLER	244	005	BEYKÖY	878	
011	MUTLUCA	125	006	CUMADERE	523	
012	OVAPINARI	527	007	CUMAYANI	355	
013	ÖMERLER	646	008	ÇİFTLİKKÖY	2022	
014	ŞENKÖY	244	009	GÖKKİRİŞ	784	
015	TEKELER	1771	010	GÜNDOĞAN	167	
016	ULUKONAK	1034	011	İLİDAĞ	1504	
017	UNCULAR	346	012	KARATEPE	448	
018	YAŞILER	360	013	KETENYERİ	326	
	TOPLAM-TOTAL	11604	014	KIRAN	573	
			015	KIZILCAKÖY	646	
	BUCAK VE KÖYLER TOPLAMI	11604	016	KIZILCAYER	275	
07	KARPUZLU İLÇESİ	TOPLAMI	14248	017	KOÇAK	501
			018	MENTEŞELER	249	
08	KOÇARLI İLÇESİ		019	MEZEKÖY	314	
	ŞEHİR	10108	020	OVA	722	
0	MERKEZ	BUCAĞI	021	SARIÇAM	530	
001	AKMECİT	252	022	UZUNDERE	802	
002	BAĞCILAR	552	023	YAVUZYAVLU	887	
003	BİYİKLİ (B)	3754		TOPLAM-TOTAL	16821	
004	BİRCİ	310		BUCAK VE KÖYLER TOPLAMI	16821	
005	BÜYÜKDERE	691	09	KÜŞK İLÇESİ	TOPLAMI	
006	CİNCİN	1268			22843	
007	ÇAKMAR	427	10	KUŞADASI İLÇESİ		
008	ÇALLI	557		ŞEHİR	31911	
009	ÇEŞMEKÖY	363	0	MERKEZ	BUCAĞI	
010	ÇULHALLAR	570	001	ÇINARKÖY	277	
011	DEDEKÖY	1169	002	KIRAZLI	890	
012	DEREKÖY	133	003	SOBUCAK	512	
013	ESENTEPE	921				
014	GAFFARLAR	334				
015	GÜDÜŞLÜ	1174				
016	HALİLBEYLİ	543				
017	HAYDARLI	1233				

İLİ : 09 AYDIN
PROVINCE OF

3 - İLÇE, BUCAK VE KÖY MUHTARLIKLARI İTİBARIYLA NÜFUS SAYISI

POPULATION BY DISTRICT / SUB-DISTRICT AND VILLAGES


İDARİ BİRİMLER		NÜFUS	İDARİ BİRİMLER		NÜFUS
ADMINISTRATIVE UNITS		POPULATION TOPLAM-TOTAL	ADMINISTRATIVE UNITS		POPULATION TOPLAM-TOTAL
004	YAYLAKÖY	467	017	DUALAR	315
005	YENİKÖY	178	018	DURASILLI	467
	TOPLAM-TOTAL	2324	019	ESENKÖY	1235
1	DAVUTLAR		020	ESENTEPE	250
	BUCAĞI		021	EYCELLİ	423
000	DAVUTLAR (BM) (B)	5960	022	GEDİK	230
001	CAFERLİ	152	023	GEDİKALTI	221
002	GÜZELÇAMLI	3289	024	GÜZELKÖY	712
	TOPLAM-TOTAL	9401	025	HAMİDİYE	259
			026	HAMZALI	1230
			027	HASKÖY	1220
	BUCAK VE KÖYLER TOPLAMI	11725	028	HAYDARLI	281
10	KUŞADASI İLÇESİ	TOPLAMI	029	HİSARCIK	729
		43636	030	İŞIKLAR	1093
11	KUYUCAK İLÇESİ		031	İSABEYLİ (B)	2504
	ŞEHİR	7779	032	KAHVEDERESİ	206
0	MERKEZ		033	KARAHALLI	636
	BUCAĞI		034	KARDEŞKÖY	152
001	BAŞARAN (B)	1876	035	KAVACIK	329
002	BELENOVA	229	036	KESTEL	281
003	ÇAMDİBİ	469	037	KETENDERE	507
004	ÇOBANİSA	1082	038	KETENOVA	226
005	KARAPINAR	842	039	KIRCAKLI	202
006	KAYRAM	1053	040	KIZILDERE	276
007	SİNEKLER	488	041	KOCAKESİK	313
008	YAYLALI	385	042	KOZDERE	413
009	YEŞİLDERE	307	043	KUŞÇULAR	142
010	YUKARİYAKACIK	661	044	MESCİTLİ	625
	TOPLAM-TOTAL	7392	045	OCAKLI	491
			046	OVACIK	632
1	HORSUNLU		047	PİRLİBEY (B)	1965
	BUCAĞI		048	RAHMANLAR	227
000	HORSUNLU (BM) (B)	3394	049	SATLAR	323
001	AKSAZ	421	050	SEMAİLLİ	387
002	AZİZABAT	522	051	SEVİNDİKLİ	704
003	BUCAKKÖY	636	052	SİNEKÇİLER	1023
004	DEREKÖY	83	053	SİMŞELLİ	274
005	GENCELLİ	1037	054	TOYGAR	436
006	GENCELLİDERE	637	055	UZUNÇAM	657
007	İĞDECİK	165	056	YALINKUYU	312
008	KURTULUŞ	2011	057	YAZIRLI	1192
009	MUSAĞOLU	332	058	YELLİCE	148
010	TAŞOLUK	506	059	YUKARIÖRENCİK	328
011	YANALAK (B)	1955		TOPLAM-TOTAL	41485
	TOPLAM-TOTAL	11699		BUCAK VE KÖYLER TOPLAMI	41485
2	PAMUKÖREN		12	NAZİLLİ İLÇESİ	TOPLAMI
	BUCAĞI				121762
000	PAMUKÖREN (BM) (B)	4336	13	SÜKE İLÇESİ	
001	PANUCAK	167		ŞEHİR	50866
002	SARICAQVA	467	0	MERKEZ	
003	YÖRE	743		BUCAĞI	
	TOPLAM-TOTAL	5713	001	AĞAÇLI	485
			002	AKÇAKONAK	1061
	BUCAK VE KÖYLER TOPLAMI	24804	003	ARGAVLI	447
11	KUYUCAK İLÇESİ	TOPLAMI	004	AVŞAR	1124
		32583	005	ÇALIKÖY	485
12	NAZİLLİ İLÇESİ		006	GÖLBENT	1269
	ŞEHİR	80277	007	KARACAHAĞIT	1281
0	MERKEZ		008	UZBAŞI	5939
	BUCAĞI		009	ÜZBEYYENİKÖY	1316
001	AKSU	886	010	SARIKEMER (B)	8499
002	ARSLANLI (B)	2436	011	SAVICA	6277
003	AŞAĞIÖRENCİK	534	012	SAZLI (B)	5998
004	AŞAĞIYAKACIK	1244	013	SERÇİN	1507
005	BAĞCILLI	934	014	YAMAÇ	177
006	BAYINDIR	612	015	YENİDOĞAN	2331
007	BEĞERLİ	877	016	YEŞİLKÖY	542
008	BEKİRLER	566		TOPLAM-TOTAL	38738
009	BEREKETLİ	643	1	GÜLLÜBAHÇE	
010	BOZYURT	3692		BUCAĞI	
011	ÇATAK	398	000	GÜLLÜBAHÇE (BM) (B)	4843
012	ÇOBANLAR	299	001	ATBURGAZI	3233
013	DALİCA	1571	002	DOĞANBEY	1230
014	DEMİRCİLER	755	003	TUZBURGAZI	1238
015	DEREBAZI	333	004	YUVACA	850
016	DEREBAŞI	1129		TOPLAM-TOTAL	11394
			2	BAĞARASI	
				BUCAĞI	

İLİ : 09 AYDIN
PROVINCE OF

3 - İLÇE, BUCAK VE KÖY MUHTARLIKLARI İTİBARIYLA NÜFUS SAYISI

POPULATION BY DISTRICT / SUB-DISTRICT AND VILLAGES

İDARİ BİRİMLER		NÜFUS	İDARİ BİRİMLER		NÜFUS
ADMINISTRATIVE UNITS		POPULATION TOPLAM-TOTAL	ADMINISTRATIVE UNITS		POPULATION TOPLAM-TOTAL
000	BAĞARASI (BM) (B)	9205	003	ÇAVDARKÖY	834
001	AKÇAKAYA	704	004	ÇULHAN	449
002	ARSLANYAYLASI	265	005	DEREKÖY	887
003	AVCILAR	401	006	DİRECİK	957
004	BAYIRDAMI	89	007	DONDURAN	1804
005	BURUNKÖY	2051	008	EĞRİDERE	478
006	ÇALIŞLI	771	009	HAMZABALI	1716
007	ÇAVDAR	691	010	KARACAÖREN	644
008	DEMİRÇAY	220	011	KARACAKAL	198
009	GÜNEYAKA	96	012	KOYUNLAR	352
010	GÜZELTEPE	192	013	PAŞAKÖY	631
011	KARAATLI	211		TOPLAM-TOTAL	9552
012	KARAKAYA	386		BUCAK VE KÖYLER TOPLAMI	9552
013	KAYKILLI	378			
014	KİSİR	499	16	YENİPAZAR İLÇESİ TOPLAMI	17630
015	KÖPRÜALAN	117			
016	NALBANTLAR	534			
017	PAMUKÇULAR	662	09	AYDIN İL TOPLAMI	824816
018	SAYRAKÇI	250			
019	SOFULAR	233			
020	YENİKÖY	797			
	TOPLAM-TOTAL	18752			
	BUCAK VE KÖYLER TOPLAMI	68884			
13	SÜKE İLÇESİ TOPLAMI	119750			
14	SULTANHIŞAR İLÇESİ				
	ŞEHİR	6170			
0	MERKEZ BUCAĞI				
001	ESKİHIŞAR	1137			
002	GÜVENDİK	72			
003	KABACA	322			
004	KAVAKLIKÖY	575			
005	MALGAÇEMİR	759			
006	MALGAÇMUSTAFA	839			
007	SALAVATLI (B)	2232			
	TOPLAM-TOTAL	5936			
1	ATÇA BUCAĞI				
000	ATÇA (BM) (B)	7763			
001	DEMİRHAN	738			
002	İNCEALAN	608			
003	KILAVUZLAR	186			
004	UZUNLAR	559			
005	YAĞDERE	590			
	TOPLAM-TOTAL	10444			
	BUCAK VE KÖYLER TOPLAMI	16380			
14	SULTANHIŞAR İLÇESİ TOPLAMI	22550			
15	YENİHIŞAR İLÇESİ				
	ŞEHİR	11378			
0	MERKEZ BUCAĞI				
001	AKBÜK	2046			
002	AKKÖY	1439			
003	BALAT	2002			
004	BATIKÖY	940			
005	DENİZKÖY	1034			
006	YENİKÖY	2374			
	TOPLAM-TOTAL	9855			
	BUCAK VE KÖYLER TOPLAMI	9855			
15	YENİHIŞAR İLÇESİ TOPLAMI	21233			
16	YENİPAZAR İLÇESİ				
	ŞEHİR	8078			
0	MERKEZ BUCAĞI				
001	ALHAN	353			
002	ALIOĞULLAR	249			



10-BALIKESİR

(21.10.1990)

İLİ : 10 BALIKESİR
 PROVINCE OF

1 - İLÇELERE GÖRE ŞEHİR VE KÖY NÜFUSLARI İLE İLİN YÜZÖLÇÜMÜ VE NÜFUS YOĞUNLUĞU
 CITY AND VILLAGE POPULATION BY DISTRICTS, AND AREA AND DENSITY OF THE PROVINCE

İLÇELER DISTRICTS	TOPLAM TOTAL	ŞEHİRLER NÜFUSU CITY POPULATION	KÖYLER NÜFUSU VILLAGE POPULATION	YÜZÖLÇÜMÜ AREA KM2 (*)	NÜFUS YOĞUNLUĞU DENSITY
TOPLAM - TOTAL	973314	468758	504556	14292	68
00 MERKEZ İLÇE PROVINCE CENTER ...	245651	170589	75062		
01 AYVALIK	46827	25687	21140		
02 BALTA	21781	2248	19533		
03 BANDIRMA	102300	77444	24856		
04 BIGADIC	50728	12976	37752		
05 BURHANİYE	33706	21805	11901		
06 BURSUNBEY	52230	13025	39205		
07 EDREMET	63430	35486	27944		
08 ERDEK	26547	13246	13301		
09 GÖMEÇ	11020	3567	7453		
10 GÖNEN	67599	26849	40750		
11 HAVRAN	25711	8878	16833		
12 İVRİNDE	37181	5019	32162		
13 KEPSUT	30138	5466	24672		
14 MANTAS	29310	5648	23662		
15 MARHARA	9792	2355	7437		
16 SAVAŞTEPE	24337	10053	14284		
17 SINDIRGI	52004	9511	42493		
18 SUSURLUK	43022	18906	24116		

* YÜZÖLÇÜMÜNE GÖLLER DAHİL DEĞİLDİR.

AREA EXCLUDES LAKES

İLİ : 10 BALIKESİR
PROVINCE OF

2 - NÜFUS GRUPLARINA GÖRE KÖY SAYISI VE NÜFUS TOPLAMLARI
NUMBER OF VILLAGES AND TOTAL INHABITANTS BY POPULATION GROUPS

NÜFUS GRUPLARI POPULATION GROUPS	KÖY SAYISI NUMBER OF VILLAGES	NÜFUS TOPLAMI TOTAL POPULATION
GENEL TOPLAM GENERAL TOTAL	931	504556
TOPLAM - TOTAL - 2000	904	417722
- 250	288	48455
251 - 500	323	116768
501 - 750	134	82212
751 - 1000	93	80655
1001 - 1250	34	38395
1251 - 1500	11	15363
1501 - 1750	12	19301
1751 - 2000	9	16573
TOPLAM - TOTAL 2001 - 5000	21	51066
2001 - 2500	15	32987
2501 - 3000	3	8076
3001 - 3500	3	10003
3501 - 4000	0	0
4001 - 4500	0	0
4501 - 5000	0	0
TOPLAM - TOTAL 5001 - 10000	6	35768
5001 - 6000	5	27299
6001 - 7000	0	0
7001 - 8000	0	0
8001 - 9000	1	8469
9001 - 10000	0	0
TOPLAM - TOTAL 10001 *	0	0

İLİ : 10 BALIKESİR
PROVINCE OF

3 - İLÇE, BUCAK VE KÜY MUHTARLIKLARI İTİBARIYLA NÜFUS SAYISI
POPULATION BY DISTRICT, SUB-DISTRICT AND VILLAGES

İDARİ BİRİMLER		NÜFUS	İDARİ BİRİMLER		NÜFUS
ADMINISTRATIVE UNITS		POPULATION TOPLAM-TOTAL	ADMINISTRATIVE UNITS		POPULATION TOPLAM-TOTAL
00	MERKEZ İLÇESİ		004	BOĞATEPE	299
	ŞEHİR	170589	005	BOZEN	215
0	MERKEZ BUCAĞI		006	ÇAKILLIK	158
001	AKARSU	551	007	ÇINARLIDERE	146
002	AKÇAKAYA	1196	008	ÇİFTÇİDERE	87
003	AKÇAKÜY	823	009	DEDEBURNU	304
004	AKTARMA	439	010	DIŞBUDAK	133
005	ASLIHAN	722	011	KARABEYLER	245
006	ASLIHANTEPECİĞİ	1177	012	KILCILAR	295
007	ATKÜY	1460	013	KIRAZKÜY	252
008	AYNAOĞLU	266	014	KIRAZPINAR	175
009	AYŞEBACI	1744	015	KÖZDEREGÜVEN	335
010	AYVALAR	307	016	KUŞKAYA	184
011	BAKACAK	1008	017	SIVATPINAR	44
012	BALIKLI	1565	018	SÜPKÜY	209
013	BEYKÜY	490	019	TAŞKÜY	429
014	BUYUKBOSTANCI	950	020	TAŞPINAR	238
015	CİNGE	602	021	TAYYİPLER	188
016	ÇANDIR	1453	022	TURNALAR	121
017	ÇAYIRHISAR	748	023	YEŞİLLER	210
018	ÇİÇEKPINARI	1195		TOPLAM-TOTAL	6488
019	DELİKLİTAŞ	585	3	ŞANLI	
020	DEREÇİFTLİK	656	000	ŞANLI (BM) (B)	1294
021	GÜKKÜY	1375	001	ALACABAYIR	132
022	HALALCA	1475	002	ARMUTALAN	500
023	İŞIKLAR	207	003	BOĞAZKÜY	108
024	İNKAJA	115	004	DÜZOBA	176
025	KABAKDERE	900	005	FETHİYE	143
026	KABAKLI	660	006	HALKAPINAR	290
027	KALAYCILAR	482	007	HISARALAN	363
028	KARAMAN	1860	008	KAMÇILI	968
029	KAVAKLI	333	009	KARACAÖREN	300
030	KOCAAVŞAR	2258	010	KARAKOLKÜY	233
031	KÜSELER	1069	011	KIRMIZILAR	641
032	KÜTEYLİ	297	012	KURTDERE	737
033	KÜYLÜKÜYÜ	1139	013	TAŞKESİĞİ	121
034	KÜÇÜKBOSTANCI	870	014	TATLIPINAR	897
035	NAİPLİ	644	015	TOYBELEN	332
036	ORTACA	304	016	YAĞCILAR	760
037	ORTAMANDIRA	1000	017	YAYLACIK	422
038	OVABAYINDIR	912	018	YENİŞKENDER	139
039	OVACIK	735	019	YEROLUK	265
040	OVAKÜY	1649		TOPLAM-TOTAL	8821
041	PAMUKÇU (B)	3400	4	YENİKÜY	
042	PAŞAKÜY	1876	000	YENİKÜY (BM)	987
043	SELİMİYE	1724	001	ÇANACIK	158
044	TÜRKALİ	294	002	ÇAYPINAR	713
045	UÇPINAR	1342	003	DAVUTLAR	265
046	YAKUPKÜY	1631	004	GÜKCEBREN	875
047	YENİCE	565	005	İBİRLER	399
048	ZİYARETLİ	304	006	KARAKAYA	166
	TOPLAM-TOTAL	47357	007	KURSE	420
1	ERTÜBRÜL BUCAĞI		008	YAYLABAYIR	660
000	KÜPELER (BM)	417	009	YEŞİLOVA	397
001	BAĞALAN	119		TOPLAM-TOTAL	5040
002	BAHÇEDERE	448		BUCAK VE KÜYLER TOPLAMI	75062
003	BESPINAR	104	00	MERKEZ İLÇESİ TOPLAMI	245651
004	ÇAMKÜY	153	01	AYVALIK İLÇESİ	
005	ÇORAKLIK	529		ŞEHİR	25687
006	ÇUKURHÜSEYİN	457	0	MERKEZ	
007	DALLIDAMDIRA	583	001	BABYUZU	1124
008	DEREKÜY	466	002	ÇAMOBA	709
009	ERTÜBRÜL	317	003	HACİVELİLER	168
010	KARAKAVAK	139	004	KÜÇÜKKÜY (B)	5797
011	KARAMANLAR	831	005	MURATELİ	91
012	KÖZBREN	472	006	MUTLU	314
013	KUTLUDÜZÜN	235	007	TIFILLAR	266
014	KUYUALAN	329	008	TÜRKÖZÜ	311
015	HACARLAR	1131	009	YENİKÜY	384
016	MERYEMDERE	170		TOPLAM-TOTAL	9164
017	SARIALAN	456	1	ALTINOVA	
	TOPLAM-TOTAL	7356		BUCAĞI	
2	KONAKPINAR BUCAĞI				
000	KONAKPINAR (BM)	461			
001	AYVACIK	212			
002	BAYAT	991			
003	BEREKETLİ	557			

İLİ : 10 BALIKESİR
PROVINCE OF

3 - İLÇE, BUCAK VE KÜY MUMTARLIKLARI İTİBARIYLA NÜFUS SAYISI
POPULATION BY DISTRICT / SUB-DISTRICT AND VILLAGES

İDARİ BİRİMLER		NÜFUS	İDARİ BİRİMLER		NÜFUS
ADMINISTRATIVE UNITS		POPULATION TOPLAM-TOTAL	ADMINISTRATIVE UNITS		POPULATION TOPLAM-TOTAL
000	ALTINOVA (BM) (B)	8469	03	BANDIRMA İLÇESİ	
001	AKÇAPINAR	855		ŞEHİR	77444
002	BESİKTEPE	290	0	MERKEZ	BUCAĞI
003	BULUTÇEŞME	258	001	AKÇAPINAR	794
004	ÇAKMAK	710	002	BEREKETLİ	770
005	KARAAIYIT	326	003	ÇAKILKÜY	419
006	KIRCALAR	349	004	ÇALIŞKANLAR	341
007	ODABURNU	236	005	DEDEOBASI	582
008	UÇKABAAĞAÇ	483	006	DOĞRUCA	1122
	TOPLAM-TOTAL	11976	007	DUTLIMAN	139
	BUCAK VE KÜYLER TOPLAMI	21140	008	EMRE	306
01	AYVALIK İLÇESİ	TOPLAMI	009	ERİKLİ	606
		46827	010	ESKİZİRAATLI	277
02	BALYA İLÇESİ		011	KAYACIK	1115
	ŞEHİR	2248	012	MAHBUBELER	226
0	MERKEZ	BUCAĞI	013	ÖMERLİ	1049
001	AKBAŞ	304	014	YENİCE	609
002	ALİDEMİRCİ	400	015	YENİSİĞİRCİ	342
003	BENGİLER	533	016	YENİZİRAATLI	270
004	BÜYÜKPINAR	295		TOPLAM-TOTAL	8967
005	ÇAKALLAR	434	1	AKSAKAL	BUCAĞI
006	ÇALOVA	338	000	AKSAKAL (BM) (B)	2152
007	ÇAMAŞAR	769	001	DOĞA	1246
008	ÇAMUCU	576	002	ERGİLİ	932
009	ÇİBDEM	151	003	ESKİSİĞİRCİ	911
010	ÇUKURCAK	141	004	KARAÇALILIK	182
011	DEREKÜY	940	005	KIRAZLI	246
012	DOĞANLAR	730	006	YEŞİLÇOMLU	814
013	DÜRTYOL	835		TOPLAM-TOTAL	6483
014	EVCİLER	726	2	AYDINCIK	BUCAĞI
015	GÜKTEPE	210	000	EDİNCİK (BM) (B)	5125
016	HABİPLER	419	001	BEYKÜY	223
017	HACİMÜSEYİN	590	002	BEZİRCİ	422
018	HAVUTBAŞI	260	003	CİNGE	103
019	KADIKÜY	281	004	ÇARIKKÜY	262
020	KAŞIKÇI	162	005	ÇEPNİ	410
021	KAVAKALANI	261	006	DOĞANPINAR	536
022	KOCABÜK	273	007	GÜLYAKA	338
023	MEDRESE	206	008	HİDİRKÜY	178
024	MÜSTECAP	288	009	KÜLEFLİ	525
025	NARLI	425	010	MİSAKÇA	671
026	PATLAK	94	011	ORHANIYE	334
027	SEMİSKÜY	213	012	ŞİRİNCİVAŞ	279
028	TURPLU	736		TOPLAM-TOTAL	9406
029	YAYLACIK	405		BUCAK VE KÜYLER TOPLAMI	24856
030	YAZLIK	169	03	BANDIRMA İLÇESİ	TOPLAMI
	TOPLAM-TOTAL	12164			102300
1	DANIŞMENT	BUCAĞI	04	BİĞADIÇ İLÇESİ	
000	DANIŞMENT (BM)	572		ŞEHİR	12976
001	DEĞİRMENDERE	359	0	MERKEZ	BUCAĞI
002	GÜLOBA	255	001	ADALI	678
003	KAYAPINAR	167	002	BABAKÜY	1059
004	KOYUNERİ	632	003	BADEMLİ	733
005	MANCILIK	683	004	BALATLI	682
006	ORHANLAR	671	005	BEĞENDİKLER	538
007	ÖRENKÜY	330	006	BEKİRLER	589
	TOPLAM-TOTAL	3669	007	ÇALDERE	222
2	İLİCA	BUCAĞI	008	ÇAMKÜY	410
000	İLİCA (BM) (B)	1430	009	ÇAYUSTU	662
001	GÜKHUSA	152	010	ÇEKİRDEKLİ	1078
002	KARACAHİSAR	218	011	ÇERİBAŞI	491
003	KARLIK	146	012	DAVUTLAR	711
004	KAYALAR	755	013	DEDEÇINAR	409
005	SÜBÜCEALAN	80	014	DİKKONAK	281
006	YARIŞALANI	236	015	DOĞANÇAM	233
007	YENİKAVAK	683	016	DURASILAR	488
	TOPLAM-TOTAL	3700	017	ELYAPAN	358
	BUCAK VE KÜYLER TOPLAMI	19533	018	EMİRLER	610
02	BALYA İLÇESİ	TOPLAMI	019	HAMİDİYE	1128
		21781	020	HİSARKÜY	259
			021	İŞIKLAR	1549
			022	İLYASLAR	682

İLİ : 10 BALIKESİR
PROVINCE OF

3 - İLÇE, BUCAK VE KÖY MUHTARLIKLARI İTİBARIYLA NÜFUS SAYISI
POPULATION BY DISTRICT / SUB-DISTRICT AND VILLAGES

İDARİ BİRİMLER		NÜFUS	İDARİ BİRİMLER		NÜFUS
ADMINISTRATIVE UNITS		POPULATION TOPLAM-TOTAL	ADMINISTRATIVE UNITS		POPULATION TOPLAM-TOTAL
023	İSKELE (B)	1961	014	KUYUCAK	153
024	KADIKÖY	562	015	KUYUMCU	565
025	KARGIN	1039	016	PELİTKÖY (B)	1765
026	KAYALIDERE	409	017	SÜBEYLİDERE	445
027	KAYIRLAR	812	018	ŞAHİNLER	420
028	KOZPINAR	438	019	ŞARKÖY	858
029	MECİDİYE	1218	020	TANTACI	298
030	OKÇULAR	364	021	TAYLIELİ	322
031	OSMANCA	372	022	YABANCILAR	282
032	ÜZGÖREN	368	023	YAYLACIK	277
033	SALMANLI	438		TOPLAM-TOTAL	11901
034	TURFULLAR	733		BUCAK VE KÖYLER TOPLAMI	11901
035	YAĞCIBEDİR	316			
036	YENİKÖY	653			
037	YOLBAŞI	504	05	BURHANIYE İLÇESİ	33706
038	YURUCEKLER	207		TOPLAMI	
	TOPLAM-TOTAL	24244			
1	ÇAĞIŞ		06	DURSUNBEY İLÇESİ	
000	ÇAĞIŞ (BM)	1107		ŞEHİR	13025
001	AKYAR	767			
002	BAŞÇEŞME	227	0	MERKEZ	
003	ÇİFTLİKKÖY	178		BUCAĞI	
004	ÇÖMLEKÇİ	755	001	ADAÖREN	544
005	DEĞİRMENLİ	807	002	AKBAŞLAR	593
006	ESENLİ	837	003	AKYAYLA	290
007	GÜVENÇETMİ	875	004	ALAÇAM	390
008	KUÇUKYENİKÖY	330	005	ARIKLAR	296
009	ORHANLI	205	006	AŞAĞIMUSALAR	528
010	YEŞİLDERE	272	007	AŞAĞIYAĞCILAR	423
	TOPLAM-TOTAL	6360	008	AZİZİYE	521
			009	BAYIRYUZUGÜNEY	586
			010	BEYEL	341
2	YAĞCILAR		011	BOYALICA	293
000	YAĞCILAR (BM)	324	012	BÜYÜKAKÇAALAN	488
001	ALANKÖY	267	013	ÇANKÖY	421
002	ALTINLAR	435	014	ÇANAKÇI	819
003	AŞAĞIÇAMLI	270	015	ÇATALÇAM	437
004	AŞAĞIĞÜÇEK	236	016	ÇELİKLER	168
005	BOZBÜK	456	017	ÇINARKÖY	461
006	ÇITAK	189	018	DEĞİRMENCİLER	220
007	DAVUTÇA	144	019	DELİCE	933
008	DUNDARCIK	246	020	DURABEYLER	1129
009	HACIÖMERDERESİ	386	021	GAZELLİDERE	117
010	İĞCİLER	154	022	GÜBÜL	881
011	KALAFAT	288	023	GÜKÇEPINAR	187
012	KARABAĞÇE	70	024	GÜBU	986
013	KIRÇA	488	025	HACI AHMETPINARI	194
014	KIZILÇUKUR	527	026	HACILAR	221
015	KÜSELER	84	027	HACIÖMERLER	338
016	KÜRSÜ	148	028	HASANLAR	125
017	MEYVALI	855	029	HONDULAR	248
018	OKÇULARYERİ	225	030	İŞIKLAR	333
019	PANAYIR	207	031	İRFANİYE	184
020	TOPALAK	356	032	İSMAİLLER	574
021	TOZAĞAN	148	033	KARAMANLAR	292
022	YUKARIÇAMLI	147	034	KARAPINAR	200
023	YUKARIĞÜÇEK	498	035	KARYAĞMAZ	784
	TOPLAM-TOTAL	7148	036	KAVAKKÖY	343
			037	KIZILCADERE	235
			038	KIZILÖZ	308
			039	KURTLAR	328
			040	OSMANİYE	479
			041	RAMAZANLAR	383
			042	RESÜLLER	210
			043	REŞADİYE	182
			044	SAÇAYAK	291
			045	SABIRLAR	1551
			046	SAKIZKÖY	483
			047	SELİMAĞA	1364
			048	SİNDERLER	258
			049	SİNEKLER	258
			050	TAPAK	461
			051	TAŞKESİĞİ	320
			052	TEPEKÖY	397
			053	TURNACIK	425
			054	YASSIÖREN	715
			055	YUKARIMUSALAR	354
			056	YUKARIYAĞCILAR	228
				TOPLAM-TOTAL	25118
04	BİGADIÇ İLÇESİ	50728			
05	BURHANIYE İLÇESİ				
	ŞEHİR	21805			
0	MERKEZ		1	GÜKÇEDAĞ	
001	AĞACIK	460		BUCAĞI	
002	AVUNDUK	134	000	GÜKÇEDAĞ (BM)	369
003	BAHADINLI	788	001	ALAGÜNEY	137
004	BÜREZLİ	549			
005	ÇALLI	139			
006	ÇAMTEPE	99			
007	ÇORUK	471			
008	DUTLUCA	346			
009	HİSARKÖY	312			
010	KARAKERE	632			
011	KIRTIK	346			
012	KIZIKLI	2034			
013	KURUCAOLUK	206			

İLİ : 10 BALIKESİR
PROVINCE OF

3 - İLÇE, BUCAK VE KÜY MUHTARLIKLARI İTİBARIYLA NUFUS SAYISI
POPULATION BY DISTRICT, SUB-DISTRICT AND VILLAGES

İDARİ BİRİMLER		NÜFUS	İDARİ BİRİMLER		NÜFUS
ADMINISTRATIVE UNITS		POPULATION TOPLAM-TOTAL	ADMINISTRATIVE UNITS		POPULATION TOPLAM-TOTAL
002	ÇALTICAK	138	1	ALTINOLUK	5219
003	ÇAMHARMAN	187	000	ALTINOLUK (BM) (B)	1638
004	DEMİRCİLER	334	001	AVCILAR	426
005	DEREKÜY	226	002	DOYURAN	236
006	DOĞANCIAR	213	003	KAVLAKLAR	890
007	EMEKSİZ	274	004	NARLI	685
008	HİNDİKLER	173	005	TANTAKUŞLAR	9094
009	HOPANLAR	86		TOPLAM-TOTAL	
010	KARAGÖZ	317			
011	KARDEŞLER	278			
012	KAZİMİYE	150			
013	KUZKÜY	211			
014	KÜÇÜKAKÇAALAN	381			
015	MAHMUTÇA	144			
016	ÖRENKÜY	133			
017	POYRACIK	231			
018	SARISİPANHİLER	246			
019	TEZLİK	193			
020	YUNUSLAR	203			
	TOPLAM-TOTAL	4626			
2	KAVACIK		07	EDREMIT İLÇESİ	63430
000	KAVACIK (BM)	870		TOPLAMI	
001	BEYCE	324			
002	ÇAKIRCA	348			
003	ERİCEK	250			
004	GÜLCÜK	220			
005	HAMZACIK	795			
006	KARAKAYA	119			
007	MAHMUDİYE	112			
008	MEYDANÇAYIRI	146			
009	MICIRLAR	517			
010	ODAKÜY	689			
011	SÜLELER	386			
012	ŞABANLAR	708			
013	UMURLAR	282			
014	VELİLER	318			
	TOPLAM-TOTAL	6486			
3	KİREÇ		08	ERDEK İLÇESİ	13246
000	KİREÇ (BM)	254		ŞEHİR	
001	AKÇAĞUNEY	318			
002	DADA	292			
003	GÜRLEYEN	109			
004	İŞIKLAR	287			
005	KUMLU	203			
006	KÜÇÜKLER	276			
007	NAİPLER	78			
008	SARNIÇKÜY	606			
009	SEBİLLER	100			
010	TAŞKESİZİ	454			
	TOPLAM-TOTAL	2977			
	BUCAK VE KÜYLER TOPLAMI	39205			
06	DURSUNBEY İLÇESİ	52230			
	TOPLAMI				
07	EDREMIT İLÇESİ				
	ŞEHİR	35486			
0	MERKEZ				
001	BEYOBA	247			
002	BOSTANCI	1218			
003	ÇANCI	675			
004	ÇAMLİBEL	912			
005	ÇIKRIKÇI	416			
006	DERELİ	419			
007	GÜRE (B)	2461			
008	HACIASLANLAR	409			
009	KADIKÜY	2019			
010	KIZILKEÇİLİ	1312			
011	MEHMETALAMI	513			
012	ORTAOBA	1233			
013	PINARBAŞI	119			
014	YAŞYER	425			
015	YAYLAÖNU	304			
016	YOLÖREN	554			
017	ZEYTİNLİ (B)	5614			
	TOPLAM-TOTAL	18850			
0	MERKEZ		0	MERKEZ	
001	ALTIKÖY	409	001	AŞAĞIYAPICI	409
002	BALIKLI	62	002	BALIKLI	62
003	BALLIPINAR	525	003	BALLIPINAR	525
004	BELKIS	331	004	BELKIS	331
005	ÇAKILKÜY	971	005	ÇAKILKÜY	971
006	ÇAYAGZI	557	006	ÇAYAGZI	557
007	ÇELTİKÇİ	198	007	ÇELTİKÇİ	198
008	DOĞANLAR	215	008	DOĞANLAR	215
009	HAMAHLI	477	009	HAMAHLI	477
010	HARMANLI	194	010	HARMANLI	194
011	İLMANKÜY	429	011	İLMANKÜY	429
012	KARŞIYAKA	3126	012	KARŞIYAKA	3126
013	KESTANELİK	307	013	KESTANELİK	307
014	NARLI	831	014	NARLI	831
015	OCAKLAR	1080	015	OCAKLAR	1080
016	ORMANLI	191	016	ORMANLI	191
017	PAŞALIMANI	124	017	PAŞALIMANI	124
018	POYRAZLI	84	018	POYRAZLI	84
019	TATLISU	1592	019	TATLISU	1592
020	TURAN	395	020	TURAN	395
021	TUZLA	62	021	TUZLA	62
022	YUKARIYAPICI	1141	022	YUKARIYAPICI	1141
	TOPLAM-TOTAL	13301		TOPLAM-TOTAL	13301
	BUCAK VE KÜYLER TOPLAMI	13301			
08	ERDEK İLÇESİ	26547			
	TOPLAMI				
09	GÜMEÇ İLÇESİ				
	ŞEHİR	3567			
0	MERKEZ				
001	DAMLALI	162			
002	DURSUNLU	235			
003	HACIBOZLAR	505			
004	HACIHÜSEYİNLER	936			
005	HACIOĞLU	439			
006	HACIOSMAN	396			
007	KARAAĞAÇ	2271			
008	KEREMKÜY	338			
009	KUBAŞLAR	185			
010	KUMGEDİK	202			
011	KUYUALAMI	156			
012	ULUBEYLER	1367			
013	YUNUSLAR	261			
	TOPLAM-TOTAL	7453			
	BUCAK VE KÜYLER TOPLAMI	7453			
09	GÜMEÇ İLÇESİ	11020			
	TOPLAMI				
10	GÜZEN İLÇESİ				
	ŞEHİR	26849			
0	MERKEZ				
001	AKÇAPINAR	198			
002	ALACAOLUK	164			
003	ALAETTİNKÜY	562			

İLİ : 10 BALIKESİR
PROVINCE OF

3 - İLÇE, BUCAK VE KÜY MUHTARLIKLARI İTİBARIYLA NÜFUS SAYISI
POPULATION BY DISTRICT, SUB-DISTRICT AND VILLAGES

İDARİ BİRİMLER		NÜFUS	İDARİ BİRİMLER		NÜFUS	
ADMINISTRATIVE UNITS		POPULATION TOPLAM-TOTAL	ADMINISTRATIVE UNITS		POPULATION TOPLAM-TOTAL	
004	ASMALİDERE	816	000	TÜTÜNCÜ (BM)	693	
005	ATICIOBA	203	001	ALAŞAR	193	
006	BABAYAKA	290	002	ÇAKMAK	378	
007	BAKIRLI	341	003	ÇALICA	199	
008	BALÇİDEDE	183	004	ÇINARLI	180	
009	BALÇIKÜY	294	005	ÇİFTLİKALANI	32	
010	BAYRAMIÇ	465	006	ÇOBANHAMİDİYE	497	
011	BEYOLUK	296	007	KALBURCU	250	
012	BOSTANCI	1220	008	KAPLANOBASI	88	
013	CAMBAZ	245	009	KAVAKOBA	201	
014	ÇALIOBA	213	010	KOÇBAYIRI	91	
015	ÇATAK	232	011	KÜPÇİKTI	212	
016	ÇINARPINAR	41	012	ÖMERLER	153	
017	DUMANALANI	200	013	SUÇIKTI	200	
018	EKŞİDERE	335		TOPLAM-TOTAL	3367	
019	FINDIKLI	844				
020	GAYBULAR	469				
021	GÖKÇESU	237		BUCAK VE KÜYLER TOPLAMI	40750	
022	GÜNEŞLİ	200	10	GÜZEN İLÇESİ	TOPLAMI	67599
023	HACİMENTEŞ	79				
024	HACİVELİOBA	374	11	HAVRAN İLÇESİ		
025	HASANBEY	1583		ŞEHİR	8878	
026	İLİCAOBA	111	0	MERKEZ	BUCAĞI	
027	İNCİRLİ	175	001	BÜYÜKDERE (B)	2248	
028	KALFAKÜY	347	002	BÜYÜKŞAPCI	603	
029	KARAAĞAÇALANI	93	003	ÇAKIRDERE	347	
030	KARALARÇİFTLİĞİ	227	004	ÇAMDİBİ	1504	
031	KARASUKABAKLAR	333	005	DEREÖREN	366	
032	KEÇELER	552	006	EDİR	431	
033	KOCAPINAR	747	007	ESELER	328	
034	KORUDEĞİRMEN	212	008	FAZLICA	870	
035	KÜRPEAĞAÇ	412	009	HALAÇLAR	1123	
036	KÜTEYLİ	279	010	HALILAR	306	
037	KUMKÜY	519	011	HÜSEYİNBEŞELER	354	
038	MURATLAR	410	012	İNÖNÜ	337	
039	ORTAOBA	250	013	KALABAK	814	
040	OSMANPAZAR	481	014	KARALAR	163	
041	PEHLİVANHOCA	89	015	KARAOĞLANLAR	273	
042	SARAÇLAR	413	016	KOBAKLAR	610	
043	SEBEPLİ	812	017	KOCADAĞ	377	
044	SÜBÜTKÜY	382	018	KOCASEYİT	1211	
045	ŞAROLUK	435	019	KÖYLÜCE	683	
046	TAŞTEPE	96	020	KUÇUKDERE	1026	
047	TUZAKÇI	1762	021	KUÇUKŞAPCI	1035	
048	ÜÇPINAR	110	022	SARNIÇKÜY	407	
049	YENİAKÇAPINAR	333	023	TARLABAŞI	299	
050	YÜRÜKKEÇİDERE	117	024	TAŞARASI	138	
	TOPLAM-TOTAL	19781	025	TEMAŞALIK	442	
			026	TEPEOBA	538	
1	BÜĞDAYLI	BUCAĞI		TOPLAM-TOTAL	16833	
000	BÜĞDAYLI (BM)	950				
001	BÜYÜKSÖZÜKLAR	403		BUCAK VE KÜYLER TOPLAMI	16833	
002	İLİCAK	596	11	HAVRAN İLÇESİ	TOPLAMI	25711
003	KİLLİK	185				
004	KUÇUKSÖZÜKLAR	197	12	İZİRİNDİ İLÇESİ		
005	PAŞAÇİFTLİĞİ	974		ŞEHİR	5019	
006	UZUMLU	291	0	MERKEZ	BUCAĞI	
	TOPLAM-TOTAL	3596	001	AKÇAL	234	
2	SARIKÜY	BUCAĞI	002	AŞAĞIOBA	249	
000	SARIKÜY (BM) (B)	5544	003	BÖZÖREN	1171	
001	ARNUTLU	208	004	BÜYÜKFİNDİK	507	
002	AYVALİDERE	141	005	ÇUKUROBA	268	
003	ÇİĞMİŞ	158	006	ERDEL	339	
004	ÇİFTTEÇEŞMELER	401	007	EREKLİKÖMURCU	129	
005	DEREKÜY	399	008	GEÇMİŞ	547	
006	DİŞBUDAK	216	009	GÜKÇELER	425	
007	GEBEÇİNAR	719	010	GÜZLÜCAYIR	380	
008	GELGEÇ	264	011	HÜSEYİNBEYOBAŞI	418	
009	GEYİKLİ	303	012	KALEOBA	153	
010	GÜNDOĞAN	1784	013	KARAÇEBİŞ	900	
011	HAFİZHÜSEYİNBEY	1191	014	KINIK	368	
012	HAVUTÇA	469	015	KOCAELİ	645	
013	HODUL	491	016	KOCAOBA	572	
014	KAVAKALANI	136	017	KUÇUKFİNDİK	229	
015	KINALAR	450	018	KUÇUKYENİCE	555	
016	TAHTALI	49	019	OKÇULAR	460	
017	TURPLU	324				
018	ULUKIR	759				
	TOPLAM-TOTAL	14006				
3	TÜTÜNCÜ	BUCAĞI				

3 - İLÇE, BUCAK VE KÜY MUHTARLIKLARI İTİBARIYLA NÜFUS SAYISI

POPULATION BY DISTRICT, SUB-DISTRICT AND VILLAGES

İDARİ BİRİMLER		NÜFUS	İDARİ BİRİMLER		NÜFUS
ADMINISTRATIVE UNITS		POPULATION TOPLAM-TOTAL	ADMINISTRATIVE UNITS		POPULATION TOPLAM-TOTAL
020	OSMANLAR	798	014	EŞELER	638
021	SARICA	199	015	EYÜPBÜKÜ	231
022	TOPUZLAM	762	016	GÜBEL	97
023	YAĞLILAR	932	017	HOTAŞLAR	1832
024	YEŞİLKÖY	206	018	KALBURCU	622
	TOPLAM-TOTAL	11446	019	KANSIZ	262
			020	KARAAĞAÇ	232
1	GÜKÇEYAZI		021	KARACABREN	154
000	GÜKÇEYAZI (BM) (B)	1842	022	KARACALTI	455
001	AKÇALBREN	223	023	KARAGÖZ	421
002	GÜMENİÇ	242	024	KARAHALLER	326
003	KIRAZKÖY	186	025	KEÇİDERE	460
004	SOFULAR	454	026	MAHMUDIYE	975
005	SOĞANBÜKÜ	760	027	MEHMETLER	170
006	YAREN	202	028	MEZİTLER	170
	TOPLAM-TOTAL	3909	029	NUSRET	617
			030	OSMANIYE	887
2	KAYAPA		031	OVACIK	130
000	KAYAPA (BM)	2165	032	ÖRENLI	437
001	ÇATALAN	284	033	RECEPKÖY	310
002	ÇİCEKLİ	280	034	SARAKÖY	659
003	ÇUKURLAR	348	035	SARICAĞIZ	70
004	ILICAKPINAR	69	036	SARIFAKILAR	389
005	OSMANKÖY	434	037	SERÇEÖREN	756
006	PELİTÖREN	245	038	SERVETKÖY	317
007	SARIPINAR	312	039	SEREMETLER	506
008	SUSUZYAYLA	401	040	TEKKEİŞİKLAR	278
	TOPLAM-TOTAL	4538	041	TILKICIK	112
			042	YOĞUNLUK	411
				TOPLAM-TOTAL	17345
3	KORUCU		1	DURAK	
000	KORUCU (BM) (B)	2185	000	DURAK (BM)	119
001	AYAKLI	531	001	BÜKDERE	949
002	BÜYÜKİLİCA	170	002	BÜYÜKKATRANCI	370
003	BÜYÜKYENİÇE (B)	2610	003	ÇALKANDIL	313
004	ÇAKMAK	252	004	DALKÖY	278
005	ÇARKACI	391	005	GÜKKÖY	678
006	ÇELİMLER	146	006	İSAALANI	849
007	ÇOBANLAR	211	007	KAYACIKLAR	134
008	DEĞİRMENBAŞI	463	008	KAYALI	210
009	DEMİRCİLER	156	009	KEPEKLER	210
010	DÜŞEME	329	010	KIZILOGLUK	198
011	GEBECİNAR	399	011	KÜÇÜKKATRANCI	210
012	GÜNELİ	801	012	MESTANLAR	299
013	HACI AHMETLER	96	013	ÖRENCİK	236
014	HAYDARKÖY	285	014	ÖRENHARMAN	301
015	İKİZCE	204	015	PIYADE	351
016	KASAĞIL	384	016	SAYACIK	466
017	KILCILAR	206	017	SEÇDERE	288
018	KINAKÖY	63	018	TUZAK	269
019	KIPIKLAR	142	019	YAYLABAŞI	599
020	KIŞLADERE	288		TOPLAM-TOTAL	7327
021	KUŞDERE	234		BUCAK VE KÜYLER TOPLAMI	24672
022	KÜÇÜKİLİCA	238			
023	MALLICA	734	13	KEPSUT İLÇESİ	30138
024	TAŞDİBİ	247		TOPLAMI	
02	YUREKLİ	504	14	MANYAS İLÇESİ	
	TOPLAM-TOTAL	12269		ŞEHİR	5648
			0	MERKEZ	
	BUCAK VE KÜYLER TOPLAMI	32162	001	BOĞAZPINAR	974
12	İVRİNDİ İLÇESİ	37181	002	BULCEAĞAÇ	965
	TOPLAMI		003	CUMHURİYET	227
13	KEPSUT İLÇESİ		004	ÇAMLI	885
	ŞEHİR	5466	005	ÇATALTEPE	144
0	MERKEZ		006	ÇAVUŞKÖY	556
001	AHMETÖLEN	202	007	DEREKÖY	180
002	AKÇAKERTİL	221	008	ERİCEK	262
003	AKÇAKÖY	502	009	ESKİÇATAL	769
004	ALAGÜNEY	216	010	ESEN	442
005	ARMUTLU	309	011	HAYDARKÖY	500
006	BASTEPE	291	012	HEKİM	305
007	BEKTAŞLAR	292	013	İRŞADIYE	65
008	BEYKÖY	859	014	KALFA	124
009	DANAHIŞAR	510	015	KAPAKLI	459
010	DARIÇUKURU	246	016	KAYACA	344
011	DEDEKAŞI	348	017	KIZIK	578
012	DERELİ	305	018	KIZILKÖY (B)	2230
013	DOMBAYDERE	120	019	KOÇOĞLU	438

İLİ : 10 BALIKESİR
PROVINCE OF

3 - İLÇE, BUCAK VE KÜY MUHTARLIKLARI İTİBARIYLA NÜFUS SAYISI
POPULATION BY DISTRICT / SUB-DISTRICT AND VILLAGES

İDARİ BİRİMLER		NÜFUS	İDARİ BİRİMLER		NÜFUS
ADMINISTRATIVE UNITS		POPULATION	ADMINISTRATIVE UNITS		POPULATION
		TOPLAM-TOTAL			TOPLAM-TOTAL
020	KUBAŞ	136	017	KARAÇAM	418
021	KULAKKÖY	908	018	KARAPINAR	269
022	KUTLUDERE	18	019	KOCAĞIYIKLAR	164
023	PEYNİRKUYUSU	425	020	KOCAÖREN	103
024	SOĞUKSU	373	021	KURUDERE	351
025	TEPECİK	521	022	MECİDİYE	329
026	YAYLAKÖY	102	023	PELİTCİK	326
027	YENİKÖY	612	024	SOĞUCAK	347
	TOPLAM-TOTAL	13542	025	SÖĞÜTÇÜK	321
			026	SÖĞÜTLÜGÜZLER	120
			027	TAVŞANCIK	305
1	DARICA		028	YAZÖREN	234
000	DARICA (BM)	589	029	YEŞİLHİSAR	857
001	DEĞİRMENBOĞAZI	184	030	YUKARIDANIŞMENT	225
002	HACİİBRAHİMPINARI	166	031	YUKARIKARAÇAM	114
003	HACİOSMAN	164	032	YUNAKDERE	239
004	HACİYAKUP	146		TOPLAM-TOTAL	9030
005	IŞIKLAR	235			
006	KARAKABAĞAÇ	150	1	SARİBEYLER	
007	NECİPKÖY	319	000	SARİBEYLER (BM) (B)	3477
008	ÖRENKÖY	56	001	ÇUKURÇAYIR	91
	TOPLAM-TOTAL	2009	002	ESENKÖY	191
			003	GÜVEM	167
2	ŞEVKETİYE		004	KONGURCA	106
000	ŞEVKETİYE (BM)	600	005	KOVUKYURT	158
001	AKÇAĞVA	994	006	MADENMEZARI	219
002	ÇAKIRCA	542	007	MINNETLER	439
003	DOĞANCI	160	008	SİTMAPINAR	151
004	DURA	497	009	TÜREDİLER	125
005	HAMAMLI	675	010	YOLCUPINARI	130
006	KALEBAYIRI	564		TOPLAM-TOTAL	5254
007	KOCAGÖL	934			
008	SALUR (B)	2369		BUCAK VE KÜYLER TOPLAMI	14284
009	SÜLEYMANLI	776	16	SAVAŞTEPE İLÇESİ	24337
	TOPLAM-TOTAL	8111		TOPLAMI	
	BUCAK VE KÜYLER TOPLAMI	23662	17	SINDIRGI İLÇESİ	
14	MANYAS İLÇESİ	29310		ŞEHİR	9511
	TOPLAMI				
15	MARMARA İLÇESİ		0	MERKEZ	
	ŞEHİR	2355	001	AKTAŞ	343
0	MERKEZ		002	ALACAATLI	987
001	ASMALI	242	003	ALAKIR	440
002	ÇINARLI	848	004	ARNUTLU	606
003	EKİNLİK	162	005	ARSLANDEDE	725
004	GÜNDOĞDU	481	006	BAYIRLI	378
005	SARAYLAR	2068	007	BÜYÜKDAĞDERE	936
006	TOPAĞAÇ	374	008	ÇAKILLI	398
007	TURKELİ	2617	009	ÇALTILI	63
008	YİĞİTLER	645	010	ÇAYGÖREN	271
	TOPLAM-TOTAL	7437	011	ÇELEBİLER	439
			012	ÇÖTURTEPE	270
			013	DANAÇAYIRI	84
			014	HİSARALAN	526
			015	ILICA	969
	BUCAK VE KÜYLER TOPLAMI	7437	016	IŞIKLAR	1188
15	MARMARA İLÇESİ	9792	017	İBİLLER	798
	TOPLAMI		018	KARAAĞAÇ	473
			019	KARAGÜR	429
16	SAVAŞTEPE İLÇESİ		020	KEPEZ	345
	ŞEHİR	10053	021	KERTİL	363
			022	KINIK	1098
0	MERKEZ		023	KIRANKÖY	186
001	AKPINAR	269	024	KIZILGÜR	293
002	ARDIÇLI	214	025	KOCABEY	535
003	AŞAĞIDANIŞMENT	293	026	KOCAKONAK	774
004	BEYKÖY	129	027	KCCASINAN	587
005	BOZALAN	168	028	KOZLU	423
006	ÇAMURLU	107	029	KUÇUKBÜKÜ	459
007	ÇAVLI	181	030	KUÇUKDAĞDERE	776
008	ÇİFTLİKDERE	149	031	MANDIRA	408
009	DEVEÖREN	163	032	ORMANIÇI	133
010	DİKHELER	326	033	OSMANLAR	1491
011	EYERCI	261	034	PÜRSÜNLER	674
012	GÜVEMKÜÇUKTARLA	642	035	SINANDEDE	232
013	HIDIRBALI	118	036	SÜLLER	791
014	İSADERE	399	037	ŞAHINKAYA	277
015	KALENKÖY	108	038	TAŞKÖY	670
016	KARACALAR	779	039	UNURLAR	1571
			040	YAYLABAYIR	1891
			041	YAYLACIK	288


İli : 10 BALIKESİR
PROVINCE OF

3 - İLÇE, BUCAK VE KÖY MUHTARLIKLARI İTİBARIYLA NÜFUS SAYISI
POPULATION BY DISTRICT, SUB-DISTRICT AND VILLAGES

İDARİ BİRİMLER		NÜFUS	İDARİ BİRİMLER		NÜFUS
ADMINISTRATIVE UNITS		POPULATION	ADMINISTRATIVE UNITS		POPULATION
		TOPLAM-TOTAL			TOPLAM-TOTAL
042	YOLCUPINAR	208	007	UMİTELİ	725
043	YUSUFÇAM	767		TOPLAM-TOTAL	6950
044	YUREĞİL	2296			
	TOPLAM-TOTAL	27863			
1	DÜVERTEPE		2	ŞMERKÜY	
	BUCAĞI			BUCAĞI	
000	DÜVERTEPE (BM)	997	000	ŞMERKÜY (BM)	678
001	ALAYAKA	819	001	ALİBEY	387
002	BULAK	296	002	ASMALIDERE	215
003	ÇAMALANI	950	003	DANAVELİ	639
004	ÇAYIRKÖY	186	004	DEMİRKAPI	704
005	ÇIKRIKÇI	387	005	EMİNPINARI	307
006	DEDELER	456	006	GÜKÇEDERE	288
007	DERECİKÖREN	943	007	KAYALIDERE	143
008	DEVLETLİBABA	497	008	KIRAZKÖY	151
009	DÜBÜNCÜLER	826	009	ODALIDAM	142
010	GÖZÜREN	379	010	REŞADİYE	973
011	İZZETTİN	590		TOPLAM-TOTAL	4627
012	KARACALAR	426		BUCAK VE KÖYLER TOPLAMI	24116
013	KÜRENDERE	697			
014	MUMCUKÖY	837	18	SUSURLUK İLÇESİ	43022
015	PELİTÖREN	249		TOPLAMI	
016	ŞAPÇI	375			
	TOPLAM-TOTAL	9910	10	BALIKESİR	973314
				İL TOPLAMI	
2	GÖLCÜK				
	BUCAĞI				
000	GÖLCÜK (BM)	2044			
001	AKÇAKISRAK	652			
002	EĞRIDERE	562			
003	EŞMEDERE	514			
004	HALKAPINAR	107			
005	KARAKAYA	841			
	TOPLAM-TOTAL	4720			
	BUCAK VE KÖYLER TOPLAMI	42493			
17	SINDIRGI İLÇESİ	52004			
	TOPLAMI				
18	SUSURLUK İLÇESİ				
	ŞEHİR	18906			
0	MERKEZ				
	BUCAĞI				
001	AZİZİYE	85			
002	BABAKÖY	663			
003	BALIKLIDERE	475			
004	BOZEN	522			
005	BUZABİLİK	322			
006	DEREKÖY	1079			
007	DUMANKÖY	172			
008	EKİNLİK	81			
009	GÜKÇEAĞAÇ	290			
010	GUNAYDIN	481			
011	GÜRECE	446			
012	İCLALİYE	177			
013	KALFAKÖY	237			
014	KARAKÖY	520			
015	KARAPURÇEK (B)	2187			
016	KAYIKÇI	366			
017	KOÇAPINAR	212			
018	KULAT	169			
019	KURUCAOLUK	235			
020	PAŞAKÖY	272			
021	SÖĞÜTÇAYIRI	729			
022	SULTANÇAYIRI	407			
023	SÜLECİK	98			
024	YAĞCI	385			
025	YAHYAKÖY	453			
026	YAYLAÇAYIRI	541			
027	YILDIZ	935			
	TOPLAM-TOTAL	12539			
1	GÖBEL				
	BUCAĞI				
000	GÖBEL (BM) (B)	2849			
001	BEYKÖY	574			
002	İLİCABOĞAZI	323			
003	KEPEKLER	199			
004	MURADİYE	1052			
005	OKÇUGÖL	349			
006	SÜVE	879			

11-BİLECİK

(21.10.1990)



İLİ
11 BİLECİK
PROVINCE OF

İLÇELERE GÖRE ŞEHİR VE KÖY NÜFUSLARI İLE İLİN YÜZÖLÇÜMÜ VE NÜFUS YOĞUNLUĞU
CITY AND VILLAGE POPULATION BY DISTRICTS, AND AREA AND DENSITY OF THE PROVINCE

İLÇELER DISTRICTS	TOPLAM TOTAL	ŞEHİRLER NÜFUSU CITY POPULATION	KÖYLER NÜFUSU VILLAGE POPULATION	YÜZÖLÇÜMÜ AREA KM2 (*)	NÜFUS YOĞUNLUĞU DENSITY
TOPLAM - TOTAL	175526	90373	85153	4307	41
00 MERKEZ İLÇE PROVINCE CENTER ...	43548	23273	20275		
01 BOZÜYÜK	48193	33162	15031		
02 GÜLPAZARI	15033	6119	8914		
03 İNHİSAR	8140	1626	6514		
04 OSMANELİ	18118	8704	9414		
05 PAZARYERİ	16112	6410	9702		
06 SÖĞÜT	20412	9470	10942		
07 YENİPAZAR	5970	1609	4361		

* YÜZÖLÇÜMÜNE GÜLLER DAHİL DEĞİLDİR.

AREA EXCLUDES LAKES

İLİ

: 11 BİLECİK

PROVINCE OF

2 - NÜFUS GRUPLARINA GÖRE KÖY SAYISI VE NÜFUS TOPLAMLARI
NUMBER OF VILLAGES AND TOTAL INHABITANTS BY POPULATION GROUPS

NÜFUS GRUPLARI POPULATION GROUPS	KÖY SAYISI NUMBER OF VILLAGES	NÜFUS TOPLAMI TOTAL POPULATION
GENEL TOPLAM GENERAL TOTAL	250	85153
TOPLAM - TOTAL - 2000	244	70331
- 250	142	20308
251 - 500	70	25159
501 - 750	18	10599
751 - 1000	10	8565
1001 - 1250	2	2120
1251 - 1500	0	0
1501 - 1750	1	1597
1751 - 2000	1	1983
TOPLAM - TOTAL 2001 - 5000	6	14822
2001 - 2500	4	9104
2501 - 3000	2	5718
3001 - 3500	0	0
3501 - 4000	0	0
4001 - 4500	0	0
4501 - 5000	0	0
TOPLAM - TOTAL 5001 - 10000	0	0
5001 - 6000	0	0
6001 - 7000	0	0
7001 - 8000	0	0
8001 - 9000	0	0
9001 - 10000	0	0
TOPLAM - TOTAL 10001 *	0	0

İlî : 11 BİLEÇİK
PROVINCE OF

3 - İLÇE, BUCAK VE KÖY MUHTARLIKLARI İTİBARIYLA NÜFUS SAYISI
POPULATION BY DISTRICT, SUB-DISTRICT AND VILLAGES

İDARİ BİRİMLER		NÜFUS	İDARİ BİRİMLER		NÜFUS
ADMINISTRATIVE UNITS		POPULATION TOPLAM-TOTAL	ADMINISTRATIVE UNITS		POPULATION TOPLAM-TOTAL
00	MERKEZ İLÇESİ		007	ÇAMYAYLA	85
	ŞEHİR	23273	008	ÇAYDERE	97
0	MERKEZ BUCAĞI		009	DARIDERE	113
001	ABBASLIK	157	010	DELİELMACIK	104
002	BAYIRKÖY (B)	1983	011	GÜNAYRIK	249
003	BEYCE	510	012	HAMİDİYE	150
004	CUMALI	371	013	KANDİLLİ	778
005	ÇAKIRPINAR	144	014	KAPANALAN	120
006	ÇUKURÖREN	505	015	KARAAĞAÇ	535
007	DERESAKARI	628	016	KARABAYIR	111
008	DEREŞEMSETTİN	240	017	KIZILCAPINAR	122
009	GÜKPINAR	224	018	KIZILTEPE	54
010	GÜLÜMBE	1076	019	KOVALICA	413
011	İLYASCA	670	020	KOZPINAR	247
012	KAPAKLI	73	021	KUYUPINAR	64
013	KEPİRLER	132	022	MURATDERE	470
014	KUYUBAŞI	34	023	ORMANGÖZLE	116
015	ÖREN	102	024	POYRA	409
016	PELİTÖZÜ	364	025	REVNAK	94
017	SARMAŞIK	158	026	SARAYCIK	348
018	SELBÜKÜ	189	027	YENİÇEPNİ	300
019	SELÜZ	292	028	YÜRÜKCEPNE	375
020	TAŞÇILAR	455		TOPLAM-TOTAL	6962
021	ULUPINAR	167	1	DODURGA BUCAĞI	
022	VEZİRHAN (B)	2950	000	DODURGA (BM) (B)	2768
	TOPLAM-TOTAL	11424	001	CAMİLİYAYLA	141
1	KÜPLÜ BUCAĞI		002	CİHANGAZI	2315
000	KÜPLÜ (BM)	660	003	ÇOKCAPINAR	201
001	AHMETPINAR	83	004	DOMBAYÇAYIRI	223
002	AŞAĞIKÖY	934	005	DÜZGAÇ	384
003	BAŞKÖY	300	006	ECEKÖY	76
004	BEKDEMİR	174	007	ERİKLİ	273
005	KIZILDAMLAR	473	008	GÜKCELİ	139
006	KURTKÖYÜ	823	009	GÜYNÜCEK	346
007	ŞUKRANİYE	256	010	KARAÇAYIR	61
008	YENİKÖY	807	011	KETENLİK	107
	TOPLAM-TOTAL	4510	012	OSMANİYE	342
2	İLYASBEY BUCAĞI		013	YENİDODURGA	167
000	İLYASBEY (BM)	248	014	YENİÜREĞİL	317
001	ABADIYE	375	015	YEŞİLÇUKURCA	209
002	ALPAGUT	451		TOPLAM-TOTAL	8069
003	AYVACIK	198		BUCAK VE KÖYLER TOPLAMI	15031
004	BAHCECIK	183	01	BOZÜYÜK İLÇESİ TOPLAMI	48193
005	ÇAVUŞKÖY	255	02	GÖLPAZARI İLÇESİ	
006	ELMABAHCE	164		ŞEHİR	6119
007	ERKOCA	178	0	MERKEZ BUCAĞI	
008	HASANDERE	100	001	AKÇAKAVAK	125
009	İKİZCE	143	002	AKTAŞ	295
010	KARAAĞAÇ	241	003	ALIÇ	158
011	KAVAKLI	421	004	ARICAKLAR	261
012	KENDİRLİ	183	005	ARMUTÇUK	87
013	KINIK	242	006	BALTALI	79
014	KOYUNKÖY	342	007	BAYAT	164
015	KÜNCEĞİZ	98	008	BOLATLI	321
016	NECNİYEKÖY	183	009	BÜYÜKBELEN	436
017	OKLUCA	197	010	BÜYÜKSUSUZ	172
018	SUTLÜK	139	011	BÜYÜKSÜRMELİ	97
	TOPLAM-TOTAL	4341	012	ÇENGELLER	189
	BUCAK VE KÖYLER TOPLAMI	20275	013	ÇIMIŞKI	151
00	MERKEZ İLÇESİ TOPLAMI	43548	014	ÇİFTLİK	126
01	BOZÜYÜK İLÇESİ		015	ÇUKURÖREN	57
	ŞEHİR	33162	016	DEMİRHANLAR	238
0	MERKEZ BUCAĞI		017	DERECİKÖREN	113
001	AKÇAPINAR	121	018	DERELİ	103
002	AKPINAR	902	019	DOĞANCILAR	155
003	AKSUTEKKE	175	020	DOKUZ	122
004	ALİBEYDÜZÜ	86	021	GÖKCELER	159
005	AŞAĞIARMUTLU	231	022	GÜLDAĞI	58
006	BOZALAN	93	023	GÖZAÇANLAR	115
			024	HACIKÖY	69
			025	HAMİDİYE	59
			026	İNCİRLİ	157
			027	KARAAĞAÇ	204
			028	KARAAHMETLER	94
			029	KARACALAR	96
			030	KASIMLAR	242

İLİ : 11 BİLECİK
PROVINCE OF

3 - İLÇE, BUCAK VE KÖY MUHTARLIKLARI İTİBARIYLA NÜFUS SAYISI
POPULATION BY DISTRICT , SUB-DISTRICT AND VILLAGES

İDARİ BİRİMLER		NÜFUS	İDARİ BİRİMLER		NÜFUS
ADMINISTRATIVE UNITS		POPULATION	ADMINISTRATIVE UNITS		POPULATION
		TOPLAM-TOTAL			TOPLAM-TOTAL
031	KAVAK	396			
032	KESKİN	97			
033	KÜPRÜCEK	314	04	OSMANELİ İLÇESİ	18118
034	KURŞUNLU	442		TOPLAMI	
035	KUŞÇABREN	150			
036	KÜÇÜKSUSUZ	155	05	PAZARYERİ İLÇESİ	
037	KÜÇÜKYENİCE	240		ŞEHİR	6410
038	KUMBET	273			
039	SARIHACILAR	78	0	MERKEZ	BUCAĞI
040	SOFTALAR	150	001	AHMETLER	597
041	SÖĞÜTÇÜK	297	002	ALINCA	78
042	ŞAHİNLER	95	003	ARAPDEDE	389
043	TAŞCIAHİLER	119	004	ARPADERE	219
044	TONGURLAR	212	005	BAHÇESULTAN	149
045	TÜRKMEN	333	006	BOZCAARMUT	905
046	ÜYÜK	332	007	BULDUK	167
047	UZUMLU	529	008	BURÇALIK	218
	TOPLAM-TOTAL	8914	009	BÜYÜKELMALI	239
			010	DEMİRKÖY	1044
	BUCAK VE KÖYLER TOPLAMI	8914	011	DEREKÖY	638
02	GÜLPAZARI İLÇESİ	15033	012	DÜLGEROĞLU	171
	TOPLAMI		013	ESEMEN	76
			014	FIRINLAR	381
03	İNHİSAR İLÇESİ		015	GÜDE	437
	ŞEHİR	1626	016	GÜMÜŞDERE	355
0	MERKEZ		017	GÜNYURDU	409
001	AKKÖY	489	018	KARADEDE	303
002	AKÇASU	239	019	KARAKÖY	965
003	ÇAYKÖY	269	020	KINIK	639
004	HARMANKÖY	558	021	KÜÇÜKELMALI	549
005	HİSARCIK	207	022	NAZİFPAŞA	146
006	KAYABALI	188	023	SARIDAYI	580
007	KOYUNLU	435	024	SARNIÇ	48
008	MURATÇA	33		TOPLAM-TOTAL	9702
009	SAMRI	920		BUCAK VE KÖYLER TOPLAMI	9702
010	TARPAK	2254	05	PAZARYERİ İLÇESİ	16112
011	TOZMAN	479		TOPLAMI	
012	YAKACIK	443	06	SÖĞÜT İLÇESİ	
	TOPLAM-TOTAL	6514		ŞEHİR	9470
			0	MERKEZ	BUCAĞI
	BUCAK VE KÖYLER TOPLAMI	6514	001	BORÇAK	450
03	İNHİSAR İLÇESİ	8140	002	ÇALTI (B)	2187
	TOPLAMI		003	DEREBOYU	360
04	OSMANELİ İLÇESİ		004	DORUK	86
	ŞEHİR	8704	005	DÖMEZ	276
0	MERKEZ		006	DUDAŞ	171
001	ADLIYE	122	007	DÜZDAĞ	164
002	AĞLAN	437	008	GEÇİTLİ	357
003	AKÇAPINAR	345	009	GÜNÜZBEY	86
004	AVDAN	181	010	HAMİTABAT	409
005	BALÇIKHİSAR	331	011	HAYRİYE	31
006	BELENALAN	438	012	KEPEN	301
007	BEREKET	123	013	KIZILSARAY	93
008	BORÇAK	142	014	KÜRE	2348
009	BOYUNKAYA	267	015	OLUKLU	427
010	BÜYÜKYEMİCE	357	016	ORTAÇA	306
011	CİCİLER	237	017	RIZAPAŞA	79
012	ÇERKEŞLİ	572	018	SAVCIBEY	116
013	ÇİFTLİK	110	019	SIRHOCA	256
014	DEREYURUK	80	020	TUZAKLI	1597
015	DÜZMEŞE	494	021	YEŞİLYURT	363
016	ERİCEK	298	022	ZEMZEMİYE	479
017	GÜNÜBREN	164		TOPLAM-TOTAL	10942
018	HİSARCIK	565		BUCAK VE KÖYLER TOPLAMI	10942
019	KAZANCI	202	06	SÖĞÜT İLÇESİ	20412
020	KIZILÖZ	177		TOPLAMI	
021	MEDETLİ	705	07	YENİPAZAR İLÇESİ	
022	OGULPAŞA	658		ŞEHİR	1609
023	ORHANIYE	145	0	MERKEZ	BUCAĞI
024	SARIYAZI	232	001	AŞAĞIBOĞAZ	175
025	SELÇİK	501	002	AŞAĞIÇAYLI	112
026	SELİMİYE	772	003	BELENÖREN	200
027	SOĞUCAKPINAR	759			
	TOPLAM-TOTAL	9414			

İLİ

11 BİLECİK

PROVINCE OF

3 - İLÇE, BUCAK VE KÜY MUHTARLIKLARI İTİBARIYLA NÜFUS SAYISI

POPULATION BY DISTRICT / SUB-DISTRICT AND VILLAGES

İDARİ BİRİMLER	NÜFUS	İDARİ BİRİMLER	NÜFUS
ADMINISTRATIVE UNITS	POPULATION TOPLAM-TOTAL	ADMINISTRATIVE UNITS	POPULATION TOPLAM-TOTAL
004 BELKESE	327		
005 CAFERLER	258		
006 ÇÜTE	98		
007 DANIŞMENT	119		
008 DEREKÜY	22		
009 DOĞUBELENÖREN	71		
010 ESENKÜY	253		
011 GÜKÇEÖZÜ	197		
012 KARAHASANLAR	142		
013 KATRAM	233		
014 KAVACIK	237		
015 KUŞCA	123		
016 KÜKÜRT	263		
017 NASUHLAR	101		
018 SELİM	385		
019 SORGUNCUKAĞILAR	222		
020 TONUMLAR	112		
021 ULUCAK	48		
022 YUKARIBOĞAZ	301		
023 YUKARIÇAYLI	133		
024 YUMAKLI	229		
TOPLAM-TOTAL	4361		
BUCAK VE KÜYLER TOPLAMI	4361		
07 YENİPAZAR İLÇESİ	TOPLAMI	5970	
11 BİLECİK	İL TOPLAMI	175526	

12-BİNGÖL

(21.10.1990)

İLİ

12 BİNGÖL

PROVINCE OF

1 - İLÇELERE GÖRE ŞEHİR VE KÖY NÜFUSLARI İLE İLİN YÜZÖLÇÜMÜ VE NÜFUS YOĞUNLUĞU

CITY AND VILLAGE POPULATION BY DISTRICTS, AND AREA AND DENSITY OF THE PROVINCE

İLÇELER DISTRICTS	TOPLAM TOTAL	ŞEHİRLER NÜFUSU CITY POPULATION	KÖYLER NÜFUSU VILLAGE POPULATION	YÜZÖLÇÜMÜ AREA KM2 (*)	NÜFUS YOĞUNLUĞU DENSITY
TOPLAM - TOTAL	250966	86648	164318	8125	31
00 MERKEZ İLÇE PROVINCE CENTER ...	95445	41590	53855		
01 ADAKLI	19519	4548	14971		
02 GENÇ	43714	11545	32169		
03 KARLIOVA	33257	8504	24753		
04 KIĞI	11438	4544	6894		
05 SOLHAN	35292	12191	23101		
06 YAYLADERE	3607	1294	2313		
07 YEDİSU	8694	2432	6262		

* YÜZÖLÇÜMÜNE GÜLLER DAHİL DEĞİLDİR.

AREA EXCLUDES LAKES

İlî : 12 BİNGÖL
PROVINCE OF

2 - NÜFUS GRUPLARINA GÖRE KÖY SAYISI VE NÜFUS TOPLAMLARI
NUMBER OF VILLAGES AND TOTAL INHABITANTS BY POPULATION GROUPS

NÜFUS GRUPLARI POPULATION GROUPS	KÖY SAYISI NUMBER OF VILLAGES	NÜFUS TOPLAMI TOTAL POPULATION
GENEL TOPLAM GENERAL TOTAL	329	164318
TOPLAM - TOTAL - 2000	325	155135
- 250	100	14086
251 - 500	105	37773
501 - 750	61	37670
751 - 1000	28	24382
1001 - 1250	16	17927
1251 - 1500	9	12285
1501 - 1750	1	1538
1751 - 2000	5	9474
TOPLAM - TOTAL 2001 - 5000	4	9183
2001 - 2500	3	6325
2501 - 3000	1	2858
3001 - 3500	0	0
3501 - 4000	0	0
4001 - 4500	0	0
4501 - 5000	0	0
TOPLAM - TOTAL 5001 - 10000	0	0
5001 - 6000	0	0
6001 - 7000	0	0
7001 - 8000	0	0
8001 - 9000	0	0
9001 - 10000	0	0
TOPLAM - TOTAL 10001 *	0	0

İLİ : 12 BİNGÖL
PROVINCE OF

3 - İLÇE, BUCAK VE KÜY MUHTARLIKLARI İTİBARIYLA NÜFUS SAYISI

POPULATION BY DISTRICT, SUB-DISTRICT AND VILLAGES

İDARI BİRLER		NÜFUS	İDARI BİRLER		NÜFUS
ADMINISTRATIVE UNITS		POPULATION TOPLAM-TOTAL	ADMINISTRATIVE UNITS		POPULATION TOPLAM-TOTAL
00	MERKEZ İLÇESİ		005	GÜNGÖREN	519
	ŞEHİR	41590	006	KARAPINAR	677
0	MERKEZ BUCAĞI		007	KURTULUŞ	135
001	AĞAÇYOLU	176	008	KUŞKONDU	349
002	AKDURMUŞ	387	009	OĞULDERE	280
003	ALINCİK	10	010	SARIGÜMÜŞ	344
004	ALIBİR	182	011	SUDÜŞÜNÜ	1944
005	ALTINIŞIK	107	012	SÜTGÖLÜ	786
006	ARDIÇTEPE	239	013	TEPEBAŞI	129
007	AŞAĞIAKPINAR	194	014	UĞUROVA	291
008	AŞAĞIKÖY	546	015	UZUNSAVAT	456
009	BALPINAR	152	016	YAYGINÇAYIR	444
010	BİLALOĞLU	377	017	YAZGÖLÜ	342
011	BÜYÜKTEKÖREN	526	018	YEŞİLOVA	555
012	ÇAYAĞZI	385		TOPLAM-TOTAL	10143
013	ÇAYBOYU	178	3	YAMAÇ BUCAĞI	
014	ÇELTİK SUYU	1399	000	YAMAÇ (BM)	726
015	ÇEVİRİMPINAR	625	001	BAHCELİ	371
016	ÇİÇEKDERE	578	002	DİŞBUDAK	174
017	ÇİÇEKYAYLA	210	003	ERENTEPE	193
018	ÇİRİŞ	311	004	GÖKDERE	735
019	ÇUKURÇA	532	005	GÜMÜŞLÜ	384
020	DİKKÖY	854	006	GÜRPINAR	74
021	DİKME	701	007	KIRAN	509
022	DİREKLİ	201	008	KIZILTEPE	434
023	DÜZYAYLA	169	009	OLUKLAR	135
024	EKİNYOLU	1480	010	SUVARAN	306
025	GARIP	748	011	YUMAKLI	1079
026	GÜKÇEKANAT	609		TOPLAM-TOTAL	5120
027	GÖZELER	1332		BUCAK VE KÜYLER TOPLAMI	53855
028	GÜVEÇLİ	1203	00	MERKEZ İLÇESİ TOPLAMI	95445
029	HAZIRAN	280	01	ADAKLI İLÇESİ	
030	İNCESU	719		ŞEHİR	4548
031	KARDEŞLER	532	0	MERKEZ BUCAĞI	
032	KARTAL	456	001	AKBİNEK	86
033	KILÇADIR	415	002	AKTAŞ	193
034	KIRKAĞIL	927	003	ALTINEVLER	294
035	KUNGEÇİT	542	004	AYSAKLI	749
036	KURUCA	611	005	AYVADÜZÜ	582
037	KURUDERE	292	006	BAĞLARPINARI	463
038	KÜÇÜKTEKÖREN	337	007	CEVİZLİ	158
039	ORMANARDI	671	008	ÇAMLICA	85
040	ORTAKÖY	130	009	ÇATMA	263
041	SANCAKLI	477	010	ÇATMAOLUK	1320
042	ŞABANKÖY	322	011	ÇEVRELİ	745
043	TARBASAN	1312	012	DOĞANKAYA	656
044	TOPALAN	168	013	DOLUÇAY	262
045	UÇYAKA	205	014	DOLUTEKNE	113
046	YELESEN	554	015	ELMAAĞAÇ	191
047	YENİKÖY	881	016	ELMADÜZÜ	466
048	YEŞİLKÖY	174	017	ERBAŞLAR	302
049	YOLÇATI	469	018	ERLER	397
050	YUKARIAKPINAR	286	019	GÜKÇELİ	528
	TOPLAM-TOTAL	25171	020	HASBAĞLAR	940
1	AĞAÇELİ BUCAĞI		021	KABAÇALI	72
000	İÇPINAR (BM)	1538	022	KAMIŞGÖLÜ	303
001	AĞAÇELİ	1045	023	KARAÇUBUK	1154
002	ALATEPE	763	024	KAYNAKDÜZÜ	957
003	ÇAVUŞLAR	1881	025	KIRKPINAR	265
004	ÇOBANTAŞI	700	026	KOZLU	1001
005	DALLITEPE	251	027	KUŞÇİMENİ	250
006	ELMALI	1310	028	MERCAN	721
007	GÜKÇELİ	674	029	OSMANUŞAĞI	154
008	GÜLTEPEŞİ	1174	030	SARIDİBEK	268
009	GÖZER	358	031	SÜTLÜCE	583
010	ILICA	1170	032	TOPABAÇLAR	307
011	KÖKLÜ	206	033	YELDEĞİRMENİ	143
012	ORTAÇANAK	409		TOPLAM-TOTAL	14971
013	UZUNDERE	590			
014	YENİBAŞLAR	1352			
	TOPLAM-TOTAL	13421			
2	SANCAK BUCAĞI				
000	SANCAK (BM)	718			
001	ARICILAR	393			
002	BALIKLIÇAY	580			
003	BUYUKBAŞKÖY	746			
004	ÇİMENLİ	455			

İLİ : 12 BİNGÖL
PROVINCE OF

3 - İLÇE, BUCAK VE KÖY MUHTARLIKLARI İTİBARIYLA NÜFUS SAYISI
POPULATION BY DISTRICT / SUB-DISTRICT AND VILLAGES

İDARİ BİRİMLER		NÜFUS	İDARİ BİRİMLER		NÜFUS
ADMINISTRATIVE UNITS		POPULATION TOPLAM-TOTAL	ADMINISTRATIVE UNITS		POPULATION TOPLAM-TOTAL
BUCAK VE KÖYLER TOPLAMI		14971	000	YENİSU(BM)	368
01	ADAKLI İLÇESİ TOPLAMI	19519	001	BAYIRLI	515
02	GENÇ İLÇESİ		002	BİNEKLİ	428
	ŞEHİR	11545	003	DOĞANEVLER	231
0	MERKEZ BUCAĞI		004	ELMAGÜNU	306
001	ARDIÇDİBİ	318	005	PINARALTI	162
002	ÇEVİRME	927	006	SARMAKAYA	255
003	DOĞANCA	538		TOPLAM-TOTAL	2245
004	KEKLIKDERE	605	BUCAK VE KÖYLER TOPLAMI		32169
005	SARISAMAN	595	02	GENÇ İLÇESİ TOPLAMI	43714
006	SÜREKLİ	809	03	KARLIOVA İLÇESİ	
	TOPLAM-TOTAL	3792		ŞEHİR	8504
1	SERVİ BUCAĞI		0	MERKEZ BUCAĞI	
000	SERVİ(BM)(B)	2858	001	BAĞLIİSA	1071
001	AKÇAYURT	317	002	BAHÇEKÖY	830
002	ALAADDİN	425	003	BCNCUKGÖZE	391
003	ÇAMLIYURT	262	004	ÇATAK	357
004	ÇAYBAŞI	299	005	ÇİFTLİKKÖY	245
005	ÇOBANÇEŞMESİ	31	006	ÇUKURTEPE	529
006	DEDEBAĞI	243	007	GEÇİTLİ	340
007	DİKPINAR	103	008	HARMANTEPE	175
008	DİREKLİ	344	009	HASANOVA	811
009	DOĞANLI	143	C10	İLİPINAR	426
010	DÜŞEKKAYA	219	011	KANTARKAYA	1044
011	ERİCEK	91	012	KARABALÇIK	497
012	ESKİBAĞ	165	013	KARGAPAZARI	1456
013	GERÇEKLİ	278	014	KAŞIKÇI	140
014	GÖNÜLAÇAN	284	015	KAYNAK	314
015	GÜZERTEPE	122	016	KIRAÇTEPE	393
016	GÜNKONDU	443	017	KÜMBET	387
017	GÜZELDERE	421	018	MOLLAŞAKİR	499
018	HARMANCIK	285	019	SAKAÖREN	454
019	KALEDİBİ	1134	020	SARIKUŞAK	283
020	KARCI	89	021	SERPMEKAYA	707
021	KAVAKLI	296	022	SOĞUKPINAR	179
022	MOLLAİBRAHİM	181	023	SUÇATI	561
023	SARIBUDAK	624	024	TAŞLIÇAY	1125
024	SIRMALIOVA	309	025	TOKLULAR	987
025	UÇGÜL	426	026	TUZLUCA	289
026	YATANSÖBÜT	692	027	VİRANŞEHİR	505
027	YAYDERE	426	028	YONCALIK	296
028	YAZILI	132	029	YORGANÇAYIR	388
029	YELKAYA	249		TOPLAM-TOTAL	15699
	TOPLAM-TOTAL	11891	1	GÖYNÜK BUCAĞI	
2	SÖBÜTLÜ BUCAĞI		000	GÖYNÜK(BM)	637
000	ÇAYTEPE(BM)	2076	001	AŞAĞIYAĞMURLU	324
001	BALGÖZE	472	002	ÇİLİĞÜL	572
002	ÇANAKÇI	547	003	DERİNÇAY	960
003	DEREKÖY	208	004	DEVECİK	337
004	DİLEKTAŞI	760	005	HACILAR	1324
005	GÖZÜTOK	391	006	KALECİK	341
006	KEPÇELİ	916	007	KARLICA	356
007	KOÇSIRTI	652	008	KIZILAĞAÇ	422
008	MEŞEDALI	521	009	SUDURAGI	990
009	ŞEHİTTEPE	338	010	YİĞİTLER	1911
010	YAĞIZCA	565	011	YUKARIYAĞMURLU	880
011	YİĞİTBAŞI	532		TOPLAM-TOTAL	9054
	TOPLAM-TOTAL	7978	BUCAK VE KÖYLER TOPLAMI		24753
3	YAYLA BUCAĞI		03	KARLIOVA İLÇESİ TOPLAMI	33257
000	YAYLA(BM)	1038	04	KİŞİ İLÇESİ	
001	BULGURLUK	471		ŞEHİR	4544
002	BÜYÜKÇAĞ	358	0	MERKEZ BUCAĞI	
003	GEYİKDERE	615	001	AÇIKGÜNEY	357
004	SAĞGÖZE	720	002	AĞAÇÖVEN	321
005	SOĞUKPINAR	238	003	ALAGÖZ	115
006	ŞEHİTKÖY	502	004	AŞAĞISERİNYER	8
007	TARLABAŞI	693	005	BAKLALI	44
008	YAZKONAĞI	878	006	BİLİÇE	420
009	YENİYAĞI	483	007	ÇANAKÇI	462
010	YOLAÇTI	267			
	TOPLAM-TOTAL	6263			
4	YENİSU BUCAĞI				

İLİ : 12 BİNGÖL
PROVINCE OF

3 - İLÇE, BUCAK VE KÖY MUHTARLIKLARI İTİBARIYLA NÜFUS SAYISI
POPULATION BY DISTRICT, SUB-DISTRICT AND VILLAGES

İDARİ BİRİMLER		NÜFUS	İDARİ BİRİMLER		NÜFUS
ADMINISTRATIVE UNITS		POPULATION TOPLAM-TOTAL	ADMINISTRATIVE UNITS		POPULATION TOPLAM-TOTAL
008	ÇİÇEKTEPE	153	010	DOĞUCAK	98
009	ÇOMAK	171	011	GÖKÇEDAL (*)	0
010	DALLICA	239	012	GÜNEŞLİK	145
011	DARKÖPRÜ	138	013	GÜNLÜK	98
012	DEMİRDÖŞ	60	014	KALKANLI	254
013	DEMİRKANAT	73	015	KIRKÖY (*)	0
014	DURANLAR	143	016	KORLU	107
015	ESKİKAVAK	467	017	SÜRMELEKOÇ	169
016	EŞME	78	018	YAVUZTAŞ	85
017	GÜNEYAĞIL	146	019	YAYLABAĞ (*)	0
018	İLBEYİ	153	020	ZEYNELİ	226
019	KADIKÖY	180		TOPLAM-TOTAL	2313
020	KUTLUÇA	157			
021	NAÇAKLI	983			
022	ÖLMEZ	143		BUCAK VE KÖYLER TOPLAMI	2313
023	SABIRTAŞI	205	06	YAYLADERE İLÇESİ TOPLAMI	3607
024	SIRMAÇEK	742			
025	TEKBAŞ	100	07	YEDİSU İLÇESİ	
026	TOPRAKLIK	374		ŞEHİR	2432
027	YAZGÜNÜ	385			
028	YUKARISERİNYER	77			
	TOPLAM-TOTAL	6894	0	MERKEZ BUCAĞI	
	BUCAK VE KÖYLER TOPLAMI	6894	001	AKIMLI	205
04	KİĞİ İLÇESİ TOPLAMI	11438	002	AYANOĞLU	168
			003	DİNARBEY	198
05	SOLHAN İLÇESİ		004	ELMALI	658
	ŞEHİR	12191	005	ESKİBALTA	284
0	MERKEZ BUCAĞI		006	GELİNERTEK	97
001	ARAKONAK	2058	007	GUZGULÜ	798
002	DİLEKTEPE	840	008	KABAYEL	352
003	ELBAŞI	402	009	KARAPOLAT	208
004	EŞMETAŞ	526	010	KAŞIKLI	328
005	GÖKSU	323	011	KAYNARPINAR	786
006	HAZARŞAH	1959	012	KAZANLI	137
007	MURATKÖY	729	013	KIRDIM	237
008	MUTLUÇA	1779	014	KIZILÇUBUK	776
009	ŞİMSİRPINAR	582	015	KIZILMESCİT	76
010	YENİDAL	2191	016	ŞAMPAŞA (*)	0
011	YİĞİTHARMANI	1245	017	ŞAMPAŞAKARADERBENDİ	128
	TOPLAM-TOTAL	12634	018	ŞENKÖY	134
			019	YAĞMURPINARI	374
			020	YEŞİLGÖL	318
				TOPLAM-TOTAL	6262
				BUCAK VE KÖYLER TOPLAMI	6262
1	YENİBAŞAK BUCAĞI		07	YEDİSU İLÇESİ TOPLAMI	8694
000	YENİBAŞAK (BM)	1127			
001	ARSLANBEYLİ	1189	12	BİNGÖL İL TOPLAMI	250966
002	ASMAKAYA	1128			
003	BOZKANAT	975			
004	DOĞUYELİ	370			
005	ELMASIRTI	842			
006	GELİNTEPE	311			
007	GENÇTAVUS	641			
008	İNANDIK	410			
009	KALEKÖY	754			
010	KIRIK	578			
011	OYMAPINAR	928			
012	SÜLUNKAŞ	844			
013	TARHAN	370			
	TOPLAM-TOTAL	10467			
	BUCAK VE KÖYLER TOPLAMI	23101			
05	SOLHAN İLÇESİ TOPLAMI	35292			
06	YAYLADERE İLÇESİ				
	ŞEHİR	1294			
0	MERKEZ BUCAĞI				
001	ALTINYAZI	87			
002	AYDINLAR	238			
003	BATIAYAZ	70			
004	BİLEKKAYA	35			
005	BOĞAZKÖY (*)	0			
006	ÇALIKAĞIL	234			
007	ÇATALKAYA	29			
008	ÇAYAĞZI	142			
009	DALBASAN	296			

(*) KÖY TÜZEL KİŞİLİĞİ DEVAM ETMEKTE OLUP, NÜFUS BULUNMAMAKTADIR

13-BİTLİS

(21.10.1990)

İLİ : 13 BİTLİS
PROVINCE OF

1 - İLÇELERE GÖRE ŞEHİR VE KÖY NÜFUSLARI İLE İLİN YÜZÖLÇÜMÜ VE NÜFUS YOĞUNLUĞU
CITY AND VILLAGE POPULATION BY DISTRICTS, AND AREA AND DENSITY OF THE PROVINCE

İLÇELER DISTRICTS	TOPLAM TOTAL	ŞEHİRLER NÜFUSU CITY POPULATION	KÖYLER NÜFUSU VILLAGE POPULATION	YÜZÖLÇÜMÜ AREA KM2 (*)	NÜFUS YOĞUNLUĞU DENSITY
TOPLAM - TOTAL	330115	142947	187168	6707	49
00 MERKEZ İLÇE PROVINCE CENTER ...	68132	38130	30002		
01 ADILCEVAZ	26950	10103	16847		
02 ANLAT	34217	16742	17475		
03 GÜROYMAK	37030	16613	20417		
04 HİZAN	43790	4798	38992		
05 MUTKİ	38004	2490	35514		
06 TATVAN	81992	54071	27921		

* YÜZÖLÇÜMÜNE GÜLLER DAHİL DEĞİLDİR.

AREA EXCLUDES LAKES

İLİ : 13 BİTLİS
PROVINCE OF

2 - NÜFUS GRUPLARINA GÖRE KÖY SAYISI VE NÜFUS TOPLAMLARI
NUMBER OF VILLAGES AND TOTAL INHABITANTS BY POPULATION GROUPS

NÜFUS GRUPLARI POPULATION GROUPS	KÖY SAYISI NUMBER OF VILLAGES	NÜFUS TOPLAMI TOTAL POPULATION
GENEL TOPLAM GENERAL TOTAL	303	187168
TOPLAM - TOTAL - 2000	295	165392
- 250	65	11495
251 - 500	103	38323
501 - 750	51	30985
751 - 1000	32	27187
1001 - 1250	27	30510
1251 - 1500	7	9528
1501 - 1750	6	9883
1751 - 2000	4	7481
TOPLAM - TOTAL 2001 - 5000	8	21776
2001 - 2500	3	6534
2501 - 3000	2	5345
3001 - 3500	2	6072
3501 - 4000	1	3825
4001 - 4500	0	0
4501 - 5000	0	0
TOPLAM - TOTAL 5001 - 10000	0	0
5001 - 6000	0	0
6001 - 7000	0	0
7001 - 8000	0	0
8001 - 9000	0	0
9001 - 10000	0	0
TOPLAM - TOTAL 10001 *	0	0

İli : 13 BİTLİS
PROVINCE OF

3 - İLÇE, BUCAK VE KÖY MUHTARLIKLARI İTİBARIYLA NÜFUS SAYISI
POPULATION BY DISTRICT / SUB-DISTRICT AND VILLAGES

İDARİ BİRİMLER		NÜFUS	İDARİ BİRİMLER		NÜFUS
ADMINISTRATIVE UNITS		POPULATION	ADMINISTRATIVE UNITS		POPULATION
		TOPLAM-TOTAL			TOPLAM-TOTAL
00	MERKEZ İLÇESİ		017	ORTAKAPI	398
	ŞEHİR	38130	018	UÇANKUŞ	126
0	MERKEZ BUCAĞI		019	ÜNALDI	259
001	AŞAĞIKARABOY	626	020	YARÖNÜ	206
002	BAŞHAN	294	021	YEŞİLSIRT	206
003	ÇALIDÜZÜ	257	022	YUKARIYOLAK	158
004	DEĞİRMENALTI	768		TOPLAM-TOTAL	6271
005	DELİKTAŞ	366		BUCAK VE KÖYLER TOPLAMI	30002
006	DORTAĞAÇ	467	00	MERKEZ İLÇESİ TOPLAMI	68132
007	İÇMELİ	443	01	ADILCEVAZ İLÇESİ	
008	KİPEÇTAŞI	894		ŞEHİR	10103
009	KONUKSAYAR	394	0	MERKEZ BUCAĞI	
010	KÖMÜR YAKAN	570	001	AŞAĞISÜPHAN	757
011	TABANÖZÜ	307	002	AYGİRGÖLÜ	100
012	TATLIKAYNAK	266	003	BAHÇEDERE	1137
013	YALNIZÇAMLAR	451	004	CIHANGİR	295
014	YAYGIN	310	005	ÇANAKYAYLA	758
015	YOLYAZI	264	006	DANACI	152
016	YUKARIKARABOY	339	007	ERİKBAĞI	382
017	YUMURTATEPE	422	008	GÜLÜSTÜ	181
018	YÜCEBAŞ	87	009	HARMANTEPE	680
	TOPLAM-TOTAL	7525	010	İPEKÇAYIR	285
1	BÖLÜKYAZI BUCAĞI		011	KARAKÖL	158
000	BÖLÜKYAZI (BM)	1033	012	YILDIZKÖY	167
001	AKÇALI	414	013	YOLÇATI	216
002	ARIDAĞ	1303	014	YUKARISÜPHAN	687
003	AŞAĞIBALCILAR	249		TOPLAM-TOTAL	5955
004	AŞAĞIÖLEK	300	1	GÖLDÜZÜ BUCAĞI	
005	BAŞMAKLI	274	000	GÖLDÜZÜ (BM)	1047
006	BAYPAMALAN	234	001	AKÇIRA	1312
007	DEPEAĞZI	710	002	AYDINLAR	3050
008	DOĞRUYOL	804	003	ESENKIYI	249
009	GEÇİTBAŞI	392	004	GÜMÜŞDÜVEN	762
010	İLİCAK	157	005	HEYBELİ	832
011	İÇGEÇİT	556	006	KARŞEYH	466
012	KAYABAŞI	171	007	KARŞIYAKA	524
013	KEKLIKÖZÜ	515	008	KAVUŞTUK	936
014	KOKARSA	515	009	KÖMÜRLÜ	736
015	OĞULCAK	190	010	MOLLAFADİL	410
016	ÜÇEVLER	128	011	ÖRENTAŞ	177
017	YAYALAR	385	012	YARIMADAKÖYÜ	371
018	YOLAĞZI	183		TOPLAM-TOTAL	10892
019	YOLALAN (B)	3022		BUCAK VE KÖYLER TOPLAMI	16847
020	YOLCULAR	894	01	ADILCEVAZ İLÇESİ TOPLAMI	26950
021	YUKARIBALCILAR	178	02	AHLAT İLÇESİ	
022	YUKARIÖLEK	545		ŞEHİR	16742
	TOPLAM-TOTAL	13152	0	MERKEZ BUCAĞI	
2	NARLIDERE BUCAĞI		001	CENALETİN	579
000	NARLIDERE (BM)	1181	002	ÇATALAĞZI	146
001	AĞACPINAR	282	003	ÇUKURTARLA	211
002	ALANIÇI	507	004	DEVELİK	246
003	AYRANCILAR	297	005	KINALIKOÇ	344
004	KARADAĞ	201	006	KIRKDONUM	270
005	KARBASTI	165	007	KUŞHANE	428
006	SARPKAYA	136	008	SAKA	347
007	TANRIYAR	285	009	SERİNBAYIR	533
	TOPLAM-TOTAL	3054	010	SEYRANTEPE	413
3	SARIKONAK BUCAĞI		011	TAŞHARMAN	1779
000	SARIKONAK (BM)	451	012	ULUDERE	576
001	AĞAÇDERE	400	013	YENİKÖPRÜ	762
002	AĞAÇKÖPRÜ	443	014	YUVADAMI	541
003	AŞAĞIYOLAK	253		TOPLAM-TOTAL	7175
004	BİŞKAYNAK	236	1	OVAKIŞLA BUCAĞI	
005	CEVİZDALI	136	000	OVAKIŞLA (BM)	2274
006	ÇELTİKLİ	411	001	AKÇAĞREN	501
007	ÇOBANSUYU	439	002	ALAKIR	1092
008	DİKME	269			
009	DİREKTAŞI	179			
010	DOŞKAYA	61			
011	ESENBURUN	277			
012	KARINCA	389			
013	KAYALIBAĞ	279			
014	KINALI	253			
015	KONALGA	159			
016	KURUDERE	283			

İLİ : 13 BITLİS
PROVINCE OF

3 - İLÇE, BUCAK VE KÖY MUHTARLIKLARI İTİBARIYLA NÜFUS SAYISI
POPULATION BY DISTRICT / SUB-DISTRICT AND VILLAGES


İDARI BİRİMLER ADMINISTRATIVE UNITS	NÜFUS POPULATION TOPLAM-TOTAL	İDARI BİRİMLER ADMINISTRATIVE UNITS	NÜFUS POPULATION TOPLAM-TOTAL
003 BURÇUKAYA	836	TOPLAM-TOTAL	19057
004 DİLBURNU	513		
005 GÜLGÖREN	475		
006 GÜZELSU	2132	1 AKŞAR	BUCAĞI
007 KIRIKKAYA	319	000 AKŞAR (BM)	1331
008 NAZİK	366	001 AĞILÖZÜ	1171
009 OTLUYAZI	1154	002 AKÇEVRE	236
010 YOĞURTYEMEZ	422	003 KAYADELER	850
TOPLAM-TOTAL	10300	004 KÜLLÜDERE	1694
		005 ÖRGÜLÜ	360
		006 ÜRÜNVEREN	1813
BUCAK VE KÖYLER TOPLAMI	17475	TOPLAM-TOTAL	7455
02 AHLAT İLÇESİ	TOPLAMI	2 SAĞINLI	BUCAĞI
	34217	000 SAĞINLI (BM)	989
03 GÜROYMAK İLÇESİ		001 BALLI	509
ŞEHİR	16613	002 ÇATAKDEĞİRMEN	620
0		003 DOĞANCI	493
001 ARPACIK	226	004 DÜKÜKTAŞ	1170
002 AŞAĞIKOLBAŞI	988	005 EKİNTEPE	406
003 BUDAKLI	578	006 ELMACIK	273
004 CEVİZYATAĞI	79	007 ERENCİK	248
005 ÇALLI	129	008 HARMANDÜVEN	446
006 ÇAYARASI	728	009 KALKANLI	1081
007 ÇITAK	442	010 KEPİRLİ	935
008 DEĞİRMENKÖY	1650	011 SAĞIRKAYA	1133
009 GEDİKPINAR	575	012 SARITAŞ	609
010 GÜLBAŞI (B)	3825	013 SARP KAYA	914
011 GÜNKİRİ	2671	014 SÜRÜCÜLER	1159
012 GÜZELLİ	1060	015 YENİCİK	500
013 KALELİ	722	016 YUKARIYVACIK	782
014 KAVUNLU	177	017 YUKARIÇALI	213
015 KEKLİKTEPE	331	TOPLAM-TOTAL	12480
016 KUŞTAŞI	308		
017 ODUNCULAR	1182	BUCAK VE KÖYLER TOPLAMI	38992
018 ÇIKAVAK	934	04 HIZAN İLÇESİ	TOPLAMI
019 SAKLI	428		43790
020 SÜTDERESİ	340	05 MUTKİ İLÇESİ	
021 TAHTALI	334	ŞEHİR	2490
022 TAŞUŞTU	666	0	
023 UZUMVEREN	185	001 MERKEZ	BUCAĞI
024 YAMAÇKÖY	740	002 AKINCI	259
025 YAZIKONAK	284	003 ALATOPRAK	320
026 YENİŞVEREN	807	004 AYDEMİR	116
027 YUKARIKOLBAŞI	408	005 ÇATALSÖĞÜT	442
TOPLAM-TOTAL	20417	006 ÇAYGEÇİT	199
BUCAK VE KÖYLER TOPLAMI	20417	007 DEREYOLU	675
03 GÜROYMAK İLÇESİ	TOPLAMI	008 SEKİLİYAZI	235
	37030	009 UŞTAYLA	233
04 HIZAN İLÇESİ		010 YENİKÖY	145
ŞEHİR	4798	YUMRUMEŞE	383
0		TOPLAM-TOTAL	3007
001 ALADANA	855	1 GEYİKPINAR	BUCAĞI
002 BOZPINAR	433	000 GEYİKPINAR (BM)	1434
003 BUDAKLI	450	001 ÇİDEMELAN	379
004 ÇAYIR	202	002 KAPIKAYA	82
005 ÇÜKEKYAZI	952	003 KAŞAK	405
006 EKİNLİ	341	004 KAYRAN	1071
007 GÖKAY	974	005 TOLGALI	410
008 GÖKÇİMEN	1082	006 YANIKÇAKIR	516
009 GÜRECE	849	007 YAZICIK	486
010 HORDZDERE	1245	008 YUVALIDAM	858
011 İÇLİKAVAL	487	TOPLAM-TOTAL	5641
012 KAPISUYU	1086	2 KAVAKBAŞI	BUCAĞI
013 KARBASTI	1515	000 KAVAKBAŞI (BM)	2108
014 KARLİTEPE	195	001 ALICIK	181
015 KEKLİK	320	002 ALKOYUM	442
016 KOÇLU	1250	003 ARPALİSEKİ	1077
017 KOÇYİĞİT	496	004 BOĞAZÖNÜ	1043
018 OYMAPINAR	799	005 BOZBURUN	652
019 SİRMAÇEK	1455	006 ÇİĞİR	1994
020 SÜTTAŞI	1165	007 ÇİTLİYOL	1092
021 YİĞİNKAYA	706	008 DAĞLIK	410
022 YELKİRAN	681	009 ERLER	1720
023 YÖBÜRTLÜ	205	010 İKİZLER	1895
024 YOLBİLEN	1314	011 KAPAKLI	341

İli 13 BİTLİS
PROVINCE OF

3 - İLÇE, BUCAK VE KÖY MUHTARLIKLARI İTİBARIYLA NÜFUS SAYISI
POPULATION BY DISTRICT / SUB-DISTRICT AND VILLAGES

İDARİ BİRİMLER		NÜFUS	İDARİ BİRİMLER		NÜFUS
ADMINISTRATIVE UNITS		POPULATION TOPLAM-TOTAL	ADMINISTRATIVE UNITS		POPULATION TOPLAM-TOTAL
012	KAYABAŞI	411	019	NOMUTLU	181
013	KOCAİNİŞ	1716	020	ODABAŞI	236
014	KÜLLÜCE	554	021	ORUÇLU	487
015	SARIÇİÇEK	179	022	SALLICA	442
016	URAN	1235	023	SARIDAL	818
017	YENİDOĞAN	1128	024	SUBOYU	293
018	KOYUNLU (B)	2674	025	TEKNECİK	282
	TOPLAM-TOTAL	20852	026	TOSUNLU	747
			027	USLU	162
			028	YASSICA	394
3	MEYDAN		029	YEDİVEREN	581
000	MEYDAN (BM)	607	030	YUMRUKAYA	167
001	AÇIKALAN	487		TOPLAM-TOTAL	16353
002	BAĞARASI	697			
003	BALLI	439		BUCAK VE KÖYLER TOPLAMI	27921
004	ÇATALERİK	586			
005	GÜMÜŞKANAT	925	06	TATVAN İLÇESİ	TOPLAMI
006	KARABUDAK	509			81992
007	KAŞIKLI	82			
008	KOVANLI	393	13	BİTLİS	İL TOPLAMI
009	SALMAN	655			330115
010	TASBOĞAZ	185			
011	UZUNYAR	180			
012	UÇADIM	267			
	TOPLAM-TOTAL	6014			
	BUCAK VE KÖYLER TOPLAMI	35514			
05	MUTKİ İLÇESİ	TOPLAMI			38004
06	TATVAN İLÇESİ				
	ŞEHİR	54071			
0	MERKEZ				
001	ADABAĞ	498			
002	BENEKLİ	767			
003	DALDA	577			
004	KIYIDÜZÜ	1379			
005	KÜLLÜCE	307			
006	ÖRENLIK	160			
007	SARIKUM	1213			
008	ŞENTEPE	428			
009	YUMURTATEPE	300			
	TOPLAM-TOTAL	5629			
1	KUÇUKSU				
000	KUÇUKSU (BM)	974			
001	ÇALIDÜZÜ	198			
002	ÇAYIRÖNÜ	455			
003	ÇEVRE	209			
004	DİBEKLİ	575			
005	EĞRİTAŞ	456			
006	HANELMALI	224			
007	KIRKÖBÜLAK	337			
008	KOYUNPINARI	524			
009	OBUZ	428			
010	TOKAÇLI	858			
011	YONCABAŞI	701			
	TOPLAM-TOTAL	5939			
2	YELKENLİ				
000	YELKENLİ (BM)	674			
001	ALACABÜK	1588			
002	ANADERE	522			
003	BOLALAN	621			
004	BUDAKLI	760			
005	ÇANAKDÜZÜ	764			
006	ÇAVUŞLAR	224			
007	DÖNERTAŞ	1140			
008	DÜZCEALAN	370			
009	GÖLLÜ	1083			
010	GÜNTEPE	254			
011	HARMANLI	182			
012	KAYNARCA	124			
013	KISIKLI	766			
014	KORUKLU	745			
015	KOYLUCA	216			
016	KÖPRÜCEK	619			
017	KURUYAKA	454			
018	KUŞLUCA	457			

14-BOLU
(21.10.1990)



İLİ 14 BOLU
PROVINCE OF

1 - İLÇELERE GÖRE ŞEHİR VE KÖY NÜFUSLARI İLE İLİN YÜZÖLÇÜMÜ VE NÜFUS YOŞUNLUĐU
CITY AND VILLAGE POPULATION BY DISTRICTS, AND AREA AND DENSITY OF THE PROVINCE

İLÇELER DISTRICTS	TOPLAM TOTAL	ŞEHİRLER NÜFUSU CITY POPULATION	KÖYLER NÜFUSU VILLAGE POPULATION	YÜZÖLÇÜMÜ AREA KM2 (*)	NÜFUS YOŞUNLUĐU DENSITY
TOPLAM - TOTAL	536869	203122	333747	11051	49
00 MERKEZ İLÇE PROVINCE CENTER ...	113596	60789	52807		
01 AKÇAKOCA	32839	13582	19257		
02 CUMAOVA	26499	10244	16255		
03 ÇİLİMLİ	15969	3717	12252		
04 DÜRTDİVAN	13499	2787	10712		
05 DÜZCE	156326	61878	94448		
06 GEREDİ	41274	18780	22494		
07 GÜLYAKA	19775	3931	15844		
08 GÖYNUK	20076	3812	16264		
09 KIBRISCIK	6716	1632	5084		
10 MENGEN	18982	4298	14684		
11 MUDURNU	27153	5237	21916		
12 SEBEN	11020	4165	6855		
13 YENİÇAĐA	10874	5331	5543		
14 YİBİLCA	22271	2939	19332		

* YÜZÖLÇÜMÜNE GÖLLER DAHİL DEĐİLDİR.

AREA EXCLUDES LAKES

İLİ : 14 BOLU
PROVINCE OF

2 - NÜFUS GRUPLARINA GÖRE KÖY SAYISI VE NÜFUS TOPLAMLARI
NUMBER OF VILLAGES AND TOTAL INHABITANTS BY POPULATION GROUPS

NÜFUS GRUPLARI POPULATION GROUPS	KÖY SAYISI NUMBER OF VILLAGES	NÜFUS TOPLAMI TOTAL POPULATION
GENEL TOPLAM GENERAL TOTAL	798	333747
TOPLAM - TOTAL - 2000	789	307840
- 250	285	47080
251 - 500	307	107929
501 - 750	122	73237
751 - 1000	49	42956
1001 - 1250	10	10994
1251 - 1500	8	11234
1501 - 1750	3	4881
1751 - 2000	5	9529
TOPLAM - TOTAL 2001 - 5000	8	20029
2001 - 2500	6	12630
2501 - 3000	0	0
3001 - 3500	1	3320
3501 - 4000	0	0
4001 - 4500	1	4079
4501 - 5000	0	0
TOPLAM - TOTAL 5001 - 10000	1	5878
5001 - 6000	1	5878
6001 - 7000	0	0
7001 - 8000	0	0
8001 - 9000	0	0
9001 - 10000	0	0
TOPLAM - TOTAL 10001 +	0	0

3 - İLÇE, BUCAK VE KÖY MUHTARLIKLARI İTİBARI İLE NÜFUS SAYISI

POPULATION BY DISTRICT, SUB-DISTRICT AND VILLAGES

İDARI BİRİMLER		NÜFUS	İDARI BİRİMLER		NÜFUS
ADMINISTRATIVE UNITS		POPULATION TOPLAM-TOTAL	ADMINISTRATIVE UNITS		POPULATION TOPLAM-TOTAL
00	MERKEZ İLÇESİ		079	OKÇULAR	787
			080	OVADUZO	713
			081	ÖMERLER	892
			082	ÖRENÇİK	531
			083	PAŞAKÖY	1412
			084	PELİTÇİK	263
			085	PIRAHMETLER	335
			086	PIROĞLU	192
			087	RÜZGARLAR	504
			088	SACÇILAR	143
			089	SALİBEYLER	510
			090	SANDALLAR	575
			091	SARAYCIK	596
			092	SARICALAR	267
			093	SAZAKKINIK	141
			094	SAZAKŞEYHLER	267
			095	SEBENARDI	190
			096	SEMERÇİLER	144
			097	SEYİTKÖY	761
			098	SULTANBEY	524
			099	SULTANKÖY	511
			100	SUSUZKINIK	259
			101	TARAKÇI	456
			102	TAŞÇILAR	150
			103	TAŞOLUK	399
			104	TATLAR	308
			105	TEKKEDERE	488
			106	TETEMEÇELE	285
			107	ULUMESCİT	310
			108	VAKIFGEÇİTVEREN	458
			109	YAKABAYAT	516
			110	YAKUPLAR	250
			111	YAYLADINLAR	174
			112	YAZIÖREN	281
			113	YENİAKÇAKAVAK	512
			114	YENİCEFELEKETTİN	253
			115	YENİCEPİNAR	434
			116	YENİGEÇİTVEREN	162
			117	YENİGÜNEY	418
			118	YENİKÖY	223
			119	YENİPELİTÇİK	266
			120	YOLÇATI	402
			121	YUKARIÇAMLI	347
			122	YUKARISOKU	1144
			123	YUMRUKAYA	686
			124	YUVA	807
				TOPLAM-TOTAL	52807
				BUCAK VE KÖYLER TOPLAMI	52807
			00	MERKEZ İLÇESİ TOPLAMI	113596
			01	AKÇAKOCA İLÇESİ	
				ŞEHİR	13582
			0	MERKEZ	
				BUCAĞI	
			001	AKKAYA	556
			002	AKTAŞ	375
			003	ALTINÇAY	529
			004	ARABACI	537
			005	ARMUTLU	408
			006	BALATLI	635
			007	BAYMANLI	231
			008	BEYÖREN	881
			009	ÇAYAĞZI	661
			010	ÇİÇEKPINAR	358
			011	DADALI	584
			012	DAVUTAĞA	297
			013	DEREDİBİ	458
			014	DEREKÖY	257
			015	DİLAVER	313
			016	DOĞANCILAR	268
			017	DÖNGELLİ	678
			018	EDİLLİ	278
			019	ESPAHANIM	535
			020	FAKILLI	382
			021	GÖKTEPE	259
			022	HASANÇAVUŞ	392
			023	KALKIN	524
			024	KARATAVUK	373
			025	KEPENÇ	125
001	MERKEZ	497			
002	AĞAÇÇILAR	303			
003	AMMETLER	155			
004	AKÇAALAN	324			
005	ALİÇÖREN	636			
006	ALPAĞUT	474			
007	ALPAĞUTBEY	720			
008	AŞAĞIÇAMLI	148			
009	AŞAĞIKUZÖREN	346			
010	AYDAN	83			
011	AYDINCİK	341			
012	BAĞIŞLAR	223			
013	BAHÇEKÖY	547			
014	BAKIRLI	201			
015	BALTALI	413			
016	BANAZ	446			
017	BELKARAAĞAÇ	125			
018	BERK	999			
019	BOZARMUT	264			
020	BUNUŞ	157			
021	BÜRNÜK	910			
022	ÇAKMAKLAR	404			
023	ÇAMPINAR	184			
024	ÇAMYAYLA	648			
025	ÇANAKÇILAR	230			
026	ÇATAKÖREN	437			
027	ÇAYGÖKPINAR	792			
028	ÇAYIRKÖY	222			
029	ÇEPNİ	351			
030	ÇİVRİL	342			
031	ÇOBANKAYA	414			
032	ÇUMLEKÇİLER	195			
033	ÇUKURÖREN	234			
034	DEĞİRMENBELİ	337			
035	DEĞİRMENDERESİ	251			
036	DEMİRCİLER	497			
037	DERECEÖREN	205			
038	DODURGA	284			
039	DOĞANCI	1064			
040	ELMALIK	566			
041	ERİCEK	344			
042	FASIL	150			
043	GÖKPINAR	243			
044	GÖLCÜK	435			
045	GÖLKÖY	377			
046	GÜDEYFELEKETTİN	308			
047	GÜVEN	244			
048	HAMZABEY	558			
049	HIDİRŞEHLER	282			
050	ILICAKINIK	287			
051	IŞIKLAR	650			
052	KANDAMIŞ	121			
053	KARACAĞAÇ	547			
054	KARACASU (B)	3320			
055	KARAKÖY	606			
056	KARAMANLAR	172			
057	KASAPLAR	625			
058	KETENLER	99			
059	KILIÇARSLAN	469			
060	KINDIRA	905			
061	KIRHA	278			
062	KIZILABİL	230			
063	KOZLU	229			
064	KÖPRÜCÜLER	278			
065	KUZFINDIK	164			
066	KUZÖRENDAGLI	400			
067	KUZÖRENEMİRLER	278			
068	KÜÇÜKBERK	366			
069	KÜPLÜCE	49			
070	KURKÇÜLER	471			
071	MERKEŞLER	618			
072	MESCİLER	944			
073	MESCİÇELE	354			
074	MURATLAR	146			
075	MUSLUKLAR	391			
076	MUSTAKİMLER	270			
077	NUHLAR	171			
078	ÖGÜLDURUK	213			

İLİ : 14 BOLU
PROVINCE OF

3 - İLÇE, BUCAK VE KÖY MÜHTARLIKLARI İTİBARIYLA NÜFUS SAYISI
POPULATION BY DISTRICT / SUB-DISTRICT AND VILLAGES

İDARİ BİRİMLER		NÜFUS	İDARİ BİRİMLER		NÜFUS
ADMINISTRATIVE UNITS		POPULATION TOPLAM-TOTAL	ADMINISTRATIVE UNITS		POPULATION TOPLAM-TOTAL
026	KINIK	261	010	ISHAKLAR	539
027	KIRAZLI	306	011	KAFYAYLA	206
028	KOÇAR	399	012	KARAÇÖRTLEN	561
029	KOÇULLU	283	013	KIRKHARMAN	727
030	KURUGÖL	530	014	KIRAZLITARLA	285
031	KURUKAVAK	1097	015	KUŞOĞLU	300
032	KÜPLER	250	016	PIRPIR	1377
033	MELENAĞIZI	906	017	SARIMEŞE	694
034	NAZİMBEY	181	018	SÜBÜTLÜ	202
035	ORTANCA	152	019	TEPEKÖY	407
036	PAŞALAR	316	020	TOPÇULAR	995
037	SARIYAYLA	568	021	YENİKÖY	350
038	SUBAŞI	324	022	YENİVAKIF	939
039	TAHIRLI	366	023	YUKARIKARAKÖY	600
040	TEPEKÖY	793		TOPLAM-TOTAL	12252
041	UĞURLU	997		BUCAK VE KÖYLER TOPLAMI	12252
042	YENİCE	327			
043	YEŞİLKÖY	307			
	TOPLAM-TOTAL	19257			
	BUCAK VE KÖYLER TOPLAMI	19257			
01	AKÇAKOCA İLÇESİ	TOPLAMI	03	ÇİLİMLİ İLÇESİ	TOPLAMI
		32839			15969
02	CUMAOVA İLÇESİ		04	DÜRTDİVAN İLÇESİ	
	ŞEHİR	10244		ŞEHİR	2787
0	MERKEZ	BUCAĞI	0	MERKEZ	BUCAĞI
001	ADAKÖY	332	001	ADAKINIK	325
002	ARDIÇDİBİ	427	002	ADAKÖY	248
003	AVLIYAN	726	003	AŞAĞIDÜĞER	424
004	ÇAYBÜKÜ	437	004	AŞAĞISAYIK	282
005	DEDEDÜZÜ	706	005	BAYRAMLAR	357
006	DEREKÖY	348	006	BÜNUŞ	265
007	DOKUZDEĞİRMEN	803	007	CEMALLER	603
008	ELMACIK	668	008	ÇALKÖY	396
009	HACIKADIRLER	703	009	ÇARDAK	372
010	MALİLBAY	293	010	ÇETİKÖREN	387
011	HAMASCİK	582	011	ÇİTLER	303
012	HARMANKAYA	559	012	DEVECİLER	343
013	İÖDIR	400	013	DOĞANCILAR	910
014	KAHVELERYANI	285	014	DÜLGER	268
015	KIYIKÖY	831	015	GÖRÜLER	332
016	KIZILUZUM	334	016	GÜCÜKLER	418
017	MISIRLIK	394	017	HACETLER	150
018	ORDULUKARADERE	518	018	KARGIBAYRAMLAR	466
019	ÖREN	493	019	KILIÇLAR	252
020	PAZARCIK	672	020	KURUCA	531
021	SELAMLAR	735	021	ORTAKÖY	254
022	SIRTPINAR	205	022	ÖMERPAŞALAR	275
023	SOĞUKSU	176	023	SEYİTALİLER	143
024	SULTANIYE	331	024	SORKUN	185
025	TAŞLIK	190	025	SÜLELER	299
026	ÜVEZBELİ	456	026	YAĞBAŞLAR	414
027	YAKABAŞI	605	027	YALACIK	511
028	YENİTEPE	605	028	YAYALAR	366
029	YEŞİLYAYLA	825	029	YUKARIDÜĞER	440
030	YILDIZTEPE	631	030	YUKARIŞAYIK	193
031	YONGALIK	480		TOPLAM-TOTAL	10712
032	YUKARIAVLIYAN	485		BUCAK VE KÖYLER TOPLAMI	10712
	TOPLAM-TOTAL	16255			
	BUCAK VE KÖYLER TOPLAMI	16255	04	DÜRTDİVAN İLÇESİ	TOPLAMI
02	CUMAOVA İLÇESİ	TOPLAMI			13499
		26499	05	DÜZCE İLÇESİ	
03	ÇİLİMLİ İLÇESİ			ŞEHİR	61878
	ŞEHİR	3717	0	MERKEZ	BUCAĞI
0	MERKEZ	BUCAĞI	001	AĞAKÖY	1173
001	ALACAMESCİT	351	002	AKBIYIKLAR	270
002	ARABACI	546	003	AKPINAR	592
003	BIÇKIBAŞI	259	004	AKTARLA	163
004	ÇALILIK	240	005	ALTINPINAR	170
005	DİKMELİ	720	006	ASAR	490
006	DÖNGELLİ	536	007	AYDINPINAR	1980
007	DÜVERDÜZÜ	542	008	BAHÇEKÖY	648
008	ESENLİ	634	009	BALLICA	949
009	HIZARDERE	242	010	BATAKLIÇİFTLİK	217
			011	BESLAMBEY	437
			012	BEYCİLER	2040
			013	BEYKÖY	2086
			014	BOSTANYERİ	230
			015	BÜYÜKAÇMA	410

İLİ ; 14 BOLU
PROVINCE OF

3 - İLÇE, BUCAK VE KÖY MUHTARLIKLARI İTİBARIYLA NÜFUS SAYISI
POPULATION BY DISTRICT / SUB-DISTRICT AND VILLAGES

İDARİ BİRİMLER		NÜFUS	İDARİ BİRİMLER		NÜFUS
ADMINISTRATIVE UNITS		POPULATION	ADMINISTRATIVE UNITS		POPULATION
		TOPLAM-TOTAL			TOPLAM-TOTAL
016	ÇAKIRHACIİBRAHİM	331	1	KAYNAŞLI	5878
017	ÇAKIRLAR	475	000	KAYNAŞLI (BM) (B)	684
018	ÇAMKÖY	1329	001	BİÇKİYANI	326
019	ÇAVUŞLAR	610	002	ÇAKIRSAYVAN	352
020	ÇINARDÜZÜ	729	003	ÇAMOLUK	501
021	ÇINARLI	265	004	ÇATALÇAM	500
022	ÇİFTLİKÖY	700	005	DARIYERİBAKACAĞ	2045
023	DAĞDİBİ	188	006	DARIYERİHASANBEY	738
024	DARICI	1682	007	DARIYERİMENGENCİK	429
025	DEDELER	238	008	DARIYERİYÖRÜKLER	1113
026	DEĞİRMENBAŞI	533	009	DİPSİZGÖL	614
027	DERELİTÜTÜNCÜK	1193	010	MURATBEY	866
028	DEVELİ	224	011	SARIÇÖKEK	467
029	DOĞANLI	1368	012	SAZKÖY	630
030	DOLAY	676	013	TAVAK	1344
031	DURAKLAR	473	014	UÇKÖPRÜ	929
032	ESENÇAM	528	015	YENİYURT	892
033	ESENKÖY	404	016	YEŞİLTEPE	18308
034	ESENTEPE	350		TOPLAM-TOTAL	
035	ESKİMENGENCİK	370			
036	FEVZİYE	649			
037	FINDIKLI	312	2	KONURALP	4079
038	GÜKÇE	86	000	KONURALP (BM) (B)	396
039	GÜLORMANI	1833	001	AKYAZI	236
040	GÜMÜŞPINAR	367	002	AYBAŞI	289
041	GÜNBAŞI	755	003	AYNALI	470
042	GÜNDOLAMASI	424	004	BALLAR	102
043	GÜVEN	454	005	ÇAMLISU	785
044	HACIAHMETLER	330	006	DÜZKÖY	65
045	HACIALİLER	593	007	ERDEMLİ	337
046	HASANLAR	287	008	EMİNAÇMA	566
047	HOCAOĞLU	304	009	HATİPLİKETENCİLER	1094
048	İHSANİYE	755	010	KABALAK	380
049	İSLAHİYE	605	011	KADIDÖĞLU	337
050	İSTİLLİ	516	012	KAYNAKÇI	764
051	KALEDİBİ	91	013	KEMERKASIM	826
052	KARACAHAÇIMUSA	233	014	KURTSUYU	984
053	KARAÇALI	380	015	NASIRLI	319
054	KARADERE	620	016	OSMANCA	525
055	KAVAKBIÇKI	919	017	SANCAKKÖY	511
056	KAZIKOĞLU	522	018	ŞEKERPİNAR	481
057	KIZILCIK	162	019	YAKAKÖY	548
058	KİRAZLI	636	020	YAYLA	726
059	KOÇYAZI	1663	021	YAZLIK	580
060	KONAKLI	180	022	YENİAYNALI	451
061	KÖPRÜBAŞI	594	023	YEŞİLKÖY	989
062	KÖRPEŞLER	1058	024	YÜRÜK	16840
063	KUŞAÇMASI	435		TOPLAM-TOTAL	
064	KUTLU	393			
065	KUYUMCUHACIALI	104			
066	KÜÇÜKAHMET	283		BUCAK VE KÖYLER TOPLAMI	94448
067	KÜÇÜKMEHMET	281			
068	MAMURE	325	05	DÜZCE İLÇESİ	156326
069	MUNCURLU	823			
070	MURADİYE	485			
071	MUSABABA	833	06	GEREDE İLÇESİ	
072	NALBANTOĞLU	588			
073	OTLUOĞLU	821		ŞEHİR	18780
074	OVAPINAR	183			
075	OZANLAR	562	0	MERKEZ	196
076	PAŞAKONAĞI	208	001	AFŞARTARAKÇI	121
077	PAŞAORMANI	321	002	AĞIZÖRENGÜNEY	470
078	PINARLAR	171	003	AHMETLER	85
079	SALLAR	678	004	AKBAŞ	179
080	ŞAMANDERE	580	005	AKÇABEY	208
081	SANCAKLAR	1998	006	AKÇAŞEHİR	120
082	SARAYYERİ	263	007	AKTAŞ	390
083	SİNİRCİ	562	008	AKTAŞKURLAR	283
084	SOĞUKPINAR	480	009	ASMACA	186
085	ŞAZİYEKÖY	613	010	AŞAĞIOVACIK	199
086	ŞİRALIK	943	011	AŞAĞIORENBAŞI	237
087	TAŞKÖPRÜ	390	012	BAHÇEDERE	103
088	TOKUŞLAR	381	013	BALCILAR	214
089	TURAPLAR	371	014	BESKONAK	70
090	UĞUR	868	015	BİRİNCİAFŞAR	70
091	ÜÇYOL	863	016	BÜNUŞ	198
092	YAHYALAR	450	017	ÇAĞIŞ	146
093	YAYAKBAŞI	371	018	ÇALAMAN	203
094	YENİKARAKÖY	381	019	ÇALIŞLAR	454
095	YENİTAŞKÖPRÜ	1868	020	ÇAYÖREN	395
096	YEŞİLÇAM	300	021	ÇAYÖRENGÜNEY	668
097	YUKARİYAHYALAR	275	022	ÇOBULLU	127
	TOPLAM-TOTAL	59300	023	ÇUKURCA	164
			024	DAĞKARA	78
			025	DANIŞMENTLER	

3 - İLÇE, BUCAK VE KÖY MUHTARLIKLARI İTİBARIYLA NUFUS SAYISI
POPULATION BY DISTRICT, SUB-DISTRICT AND VILLAGES

İDARİ BİRİMLER		NÜFUS	İDARİ BİRİMLER		NÜFUS
ADMINISTRATIVE UNITS		POPULATION TOPLAM-TOTAL	ADMINISTRATIVE UNITS		POPULATION TOPLAM-TOTAL
026	DAVUTBEYLİ	193	008	HACISÜLEYMANBEY	485
027	DEMİRCİSOPRAN	288	009	HACİYAKUP	1457
028	DEMİRLER	103	010	HAMAMÜSTÜ	781
029	DİKMEN	242	011	İÇMELER	686
030	DURSUNFAKI	116	012	KEÇİAĞILI	445
031	ELÖREN	269	013	KEMERYANI	593
032	ENSELİLER	138	014	KURAK	310
033	ERTUĞRULKÖY	221	015	KUYUDÜZÜ	532
034	EYMR	107	016	SAÇMALIPINAR	1850
035	GEÇİTLER	245	017	SARIDERE	543
036	GÖYNUKÖREN	886	018	YAZIPINAR	968
037	GÜNEYDEMİRCİLER	506	019	YUNUSEFENDİ	1489
038	HACILAR	79	020	ZEKERİYAKÖY	839
039	HALAÇLAR	102		TOPLAM-TOTAL	15844
040	HASANLAR	60			
041	HAVULLU	424		BUCAK VE KÖYLER TOPLAMI	15844
042	IBRİCAK	554			
043	İKİNCİAŞAR	134	07	GÜLYAKA İLÇESİ TOPLAMI	19775
044	İMANLAR	184			
045	İNKÖY	161			
046	KALAÇ	95			
047	KAPAKLI	379	08	GÖYNUK İLÇESİ	
048	KARACADAĞ	277		ŞEHİR	3812
049	KARACADAĞDEMİRCİ	418			
050	KARAPAZAR	348			
051	KAVACIK	87	0	MERKEZ BUCAĞI	
052	KAYIKIRAZ	92	001	AHMETBEYLER	255
053	KAYISOPRAN	124	002	AKÇAALAN	169
054	KAZANLAR	177	003	AKSAKLAR	163
055	KOÇUMLAR	444	004	ALANKÖY	220
056	KÜSRELİ	63	005	ARIKÇAYIRI	385
057	KÜLEF	148	006	ARIZLAR	100
058	KÜRKÇÜLER	360	007	AŞAĞIKINIK	363
059	MACARLAR	352	008	BAYINDIR	281
060	MANKALLAR	232	009	BEKİRFAKILAR	201
061	MİRCEKIRAZ	125	010	BOYACILAR	295
062	MUKANLAR	138	011	BOZCAARMUT	108
063	MURATFAKILAR	160	012	BÖLÜKCEKOVA	261
064	MURDÜKLER	120	013	BULANIK	238
065	NUHÖREN	971	014	CEYLANLI	135
066	ORTACA	337	015	ÇAMLICA	216
067	ÖRENCİK	245	016	ÇAPAR	38
068	SALUR	636	017	ÇATAÇIK	144
069	SAMAT	1536	018	ÇAYKÖY	386
070	SARIOĞLU	153	019	ÇAYLAKKÖY	270
071	SİPAHİLER	111	020	ÇUBUKKÖY	316
072	SOFULAR	318	021	DAĞHACILAR	162
073	SUNGURLAR	171	022	DAĞŞEYHLER	128
074	SULLERTOKLAR	110	023	DEDELER	620
075	TATLAR	124	024	DEĞİRMENÖZÜ	185
076	ULAŞLAR	268	025	DEMİRHANLAR	234
077	ÜMİT	143	026	EKİNCİLER	283
078	YAĞDAŞ	125	027	GERİŞLER	318
079	YAKAŞOY	141	028	GÜKÇESARAY	319
080	YAKAKAYA	445	029	GÜNEYÇALICA	204
081	YAZIKARA	362	030	GÜRPINAR	382
082	YAZIKÖY	254	031	HACİMAHMUT	289
083	YELKENLER	276	032	HASANLAR	295
084	YENECİK	121	033	HİLALLAR	108
085	YENİYAPAR	167	034	HİMMETOĞLU	723
086	YEŞİLVADI	360	035	HİSARÖZÜ	144
087	YUKARIOVACIK	154	036	İBRAHİMÖZÜ	527
088	YUKARIÖRENBAŞI	337	037	KARAALİLER	92
089	YUNUSLAR	219	038	KARAARDIÇ	325
090	ZEYNELLER	95	039	KARACALAR	254
	TOPLAM-TOTAL	22494	040	KAŞIKÇIŞEYHLER	316
			041	KAYABAŞI	141
			042	KAYALIDERE	194
			043	KILAVUZLAR	359
			044	KIZILKUYU	429
06	GEREDE İLÇESİ TOPLAMI	41274	045	KİLÇİLER	221
			046	KOZCAĞIZ	228
			047	KÜSÜRE	271
			048	KÜYBAŞI	142
			049	KUMÇUK	138
			050	KUYUPINAR	249
			051	KÜRNÜÇ	109
			052	MEMECELER	230
			053	NARZANLAR	232
			054	ÖRENCİK	434
			055	PELİTCİK	115
			056	SARICALAR	216
			057	SARILAR	345
			058	SOGUKÇAM	108
			059	SUSUZ	240
07	GÜLYAKA İLÇESİ				
	ŞEHİR	3931			
0	MERKEZ BUCAĞI				
001	AÇMA	1034			
002	AKSU	863			
003	BAKACAĞ	948			
004	ÇAYKÖY	219			
005	DEĞİRMENTEPE	730			
006	GÜNEYKÖY	344			
007	GUZELDERE	528			

3 - İLÇE, BUCAK VE KÖY MUHTARLIKLARI İTİBARIYLA NÜFUS SAYISI
POPULATION BY DISTRICT, SUB-DISTRICT AND VILLAGES

İDARİ BİRİMLER		NÜFUS	İDARİ BİRİMLER		NÜFUS
ADMINISTRATIVE UNITS		POPULATION TOPLAM-TOTAL	ADMINISTRATIVE UNITS		POPULATION TOPLAM-TOTAL
060	SUNNET	319	006	GÜNEYGÜKÇESU	59
061	TEKİRLER	198	007	HAYRANLAR	118
062	TEPEBAŞI	112	008	KADILAR	397
063	UMURLAR	208	009	KARAKAYA	123
064	YEŞİLYAZI	181	010	KAYABAŞI	189
065	YUKARIKINIK	393	011	KAYABÜKÜ	248
	TOPLAM-TOTAL	16264	012	KAYIŞLAR	341
			013	KÜÇÜKKUZ	116
			014	MAHATLAR	276
	BUCAK VE KÖYLER TOPLAMI	16264	015	ŞAHBAZLAR	122
08	GÜYNÜK İLÇESİ	TOPLAMI	016	TURNAKÖY	84
		20076		TOPLAM-TOTAL	5278
09	KIBRISCIK İLÇESİ		2	PAZARKÖY	BUCAĞI
	ŞEHİR	1632	000	PAZARKÖY (BM)	2325
0	MERKEZ	BUCAĞI	001	AKÇAKOCA	196
001	ALANHİMMETLER	260	002	AKTEPE	134
002	ALEMDAR	399	003	ALİBEYLER	105
003	BALİ	104	004	ARAK	103
004	BELEN	454	005	BANAZ	118
005	BORUCAK	169	006	BÜRNÜK	191
006	BÖLÜCEKAYA	134	007	ÇAYKÖY	228
007	ÇÖKELER	360	008	ÇIRDAK	79
008	DEVECİ	98	009	DÜZABAÇ	167
009	DEVEDÖREN	430	010	DÜZKÖY	116
010	DOKUMACILAR	70	011	GÜZECİK	61
011	GERİŞ	267	012	İLYASLAR	177
012	KARACAÖREN	179	013	KARACALAR	96
013	KARAKÖY	577	014	KARAIŞHAK	152
014	KILKARA	230	015	KARAŞEYHLER	250
015	KIZILCAÖREN	68	016	NAZIRLAR	87
016	KÖKEZ	217	017	RÜKNETTİNKÖY	161
017	KÜSELER	112	018	SARIKADILAR	163
018	KUZICA	195		TOPLAM-TOTAL	4909
019	NADAS	129		BUCAK VE KÖYLER TOPLAMI	14684
020	SARIKAYA	243	10	MENGEN İLÇESİ	TOPLAMI
021	TAŞLIK	137			18982
022	YAZICA	252	11	MUDURNU İLÇESİ	
	TOPLAM-TOTAL	5084		ŞEHİR	5237
	BUCAK VE KÖYLER TOPLAMI	5084	0	MERKEZ	BUCAĞI
09	KIBRISCIK İLÇESİ	TOPLAMI	001	AKYOKUŞ	383
		6716	002	AKYOKUŞKAVAĞI	411
10	MENGEN İLÇESİ		003	ALPAĞUT	408
	ŞEHİR	4298	004	AVDULLAR	277
0	MERKEZ	BUCAĞI	005	BEKDEMİRLER	350
001	AĞACALAR	152	006	BEYDERESİ	242
002	AĞALAR	156	007	BOSTANCILAR	273
003	AKÖREN	145	008	BULANIK	354
004	BABAHIZIR	274	009	CUMA	136
005	BAŞYELLİCEKÖYÜ	350	010	ÇAĞŞAK	312
006	BÖLÜKÖREN	82	011	ÇAMURLUK	305
007	ÇUBUKKÖY	434	012	ÇAMYURDU	304
008	ÇUKURCA	137	013	ÇAVUŞDERE	205
009	DEMİRCİLER	287	014	ÇEPNİ	375
010	DEREKÖY	168	015	ÇEVRELİ	172
011	HACİAHMETLER	198	016	DAĞYOLU	188
012	KADISUSUZ	150	017	DEDELER	160
013	KAVACIK	172	018	DELİCE	174
014	KIYASLAR	274	019	DEREÇETİNDÖREN	254
015	KONAKKÖY	245	020	DEREKÖY	259
016	KÖPRÜBAŞI	356	021	DODURGA	170
017	KUZGÖL	243	022	DCLAYUZ	282
018	ŞAZLAR	89	023	EKİNGÖREN	180
019	TEBERİKLER	113	024	ELMACIKDERE	254
020	YELLİCEDEMİRCİLER	240	025	ESENKAYA	228
021	YUMRUTAŞ	232	026	FERUZ	406
	TOPLAM-TOTAL	4497	027	FINDIÇAK	202
1	GÜKÇESU	BUCAĞI	028	GELİNZÜ	216
000	GÜKÇESU (BM)	2110	029	GÖKÖREN	403
001	AŞAR	356	030	GÖLCÜK	296
002	ÇORAKKADIRLAR	201	031	GÖLLÜÖREN	179
003	ÇORAKMITIRLAR	144	032	GÖNCEK	252
004	ELEMEN	179	033	GURÇAM	232
005	EMİRLER	215	034	GÜVEYTEPE	287
			035	HACİHALİMLER	259
			036	HACİMUSALAR	339
			037	HÜSAMETTİNDERE	258
			038	İLİCA	221

3 - İLÇE, BUCAK VE KÜY MUHTARLIKLARI İTİBARIYLA NÜFUS SAYISI
POPULATION BY DISTRICT, SUB-DISTRICT AND VILLAGES

İDARİ BİRİMLER		NÜFUS	İDARİ BİRİMLER		NÜFUS
ADMINISTRATIVE UNITS		POPULATION	ADMINISTRATIVE UNITS		POPULATION
		TOPLAM-TOTAL			TOPLAM-TOTAL
039	İĞNECİLER	378			
040	KAÇIK	81			
041	KARACASUMANDIRA	215			
042	KARAMURAT	369	12	SEBEN İLÇESİ	11020
043	KARAPINARKAVAĞI	148			
044	KARATAŞ	218			
045	KARŞIKÜY	172	13	YENİÇAĞA İLÇESİ	
046	KAVALLAR	146			
047	KEÇİKİRAN	207			
048	KİLBUZU	298			
049	KOVUCAK	406			
050	KURLAR	220			
051	KUZÜREN	325			
052	MANİRLAR	380			
053	MUNDUŞLAR	250			
054	ORDULAR	166			
055	ORMANPINAR	193			
056	ORTAKÜY	302			
057	ÖRENCİK	419			
058	PELİTÖZÜ	509			
059	SAMAT	595			
060	SARIYAR	239			
061	SARPINCİK	284			
062	SİRÇALI	260			
063	SÜRMELE	160			
064	TAŞITLAR	127			
065	TAŞKESTİ (B)	2024			
066	YIMARAKTAŞ	203			
067	TOPALLAR	435			
068	TOPARDIÇ	289			
069	TOSUNLAR	121			
070	UĞURLUALAN	89			
071	UZUNÇAM	372	13	YENİÇAĞA İLÇESİ	10874
072	YAKIFAKTAŞ	179			
073	YAYLABELİ	295			
074	YEBENDERESİ	347	14	YIĞILCA İLÇESİ	
075	YENİCEŞEYHLER	292			
	TOPLAM-TOTAL	21916			
	BUCAK VE KÜYLER TOPLAMI	21916			
11	MUDURNU İLÇESİ	27153			
12	SEBEN İLÇESİ				
	ŞEHİR	4165			
0	MERKEZ				
001	ALPAGUT	239			
002	BAKIRLI	184			
003	BOZYER	125			
004	ÇELTİKDERESİ	468			
005	DEDELER	85			
006	DEĞİRMENKAYA	145			
007	DEREBOYU	256			
008	EKİCİLER	59			
009	GERENBÜZÜ	404			
010	GÜKHALİLLER	187			
011	GÜNEYCE	279			
012	HACCAĞIZ	207			
013	HOÇAŞ	235			
014	KABAKKÜY	110			
015	KARAAĞAÇ	154			
016	KARCA	137			
017	KAŞBIYIKLAR	248			
018	KESEMÜZÜ	211			
019	KIZIK	322			
020	KORUCUK	101			
021	KOZYAKA	270			
022	KUZGÖLCÜK	204			
023	MUSASOFULAR	295			
024	NİMETLİ	264			
025	SOLAKLAR	104			
026	SUSUZ	495			
027	TAZILAR	183			
028	TEPEKÜY	348			
029	YABMA	209			
030	YUVA	327			
	TOPLAM-TOTAL	6855			
	BUCAĞI				
001	MERKEZ				
002	ADAKÜY	352			
003	AŞAĞIKULDAN	388			
004	ÇAMLIK	157			
005	DELİLER	329			
006	DEREKÜY	295			
007	DOĞANCI	388			
008	ESKİÇAĞA	325			
009	GÜLBAŞI	181			
010	HAMZABEY	764			
011	KEMALLER	324			
012	KINDIRA	237			
013	ÖREN	386			
014	SARAYKÜY	314			
015	ŞAHNALAR	376			
016	YAMANLAR	306			
	YUKARIKULDAN	423			
	TOPLAM-TOTAL	5543			
	BUCAK VE KÜYLER TOPLAMI	5543			
13	YENİÇAĞA İLÇESİ				
	ŞEHİR	2939			
0	MERKEZ				
001	AKÇAĞREN	516			
002	AKSAKLAR	990			
003	ASAR	412			
004	AYDINYAYLA	592			
005	BEKİRLER	672			
006	ÇAMLI	968			
007	ÇİFTLİKKÜY	274			
008	ÇUKURÖREN	539			
009	DİBEKTAŞ	911			
010	GERİŞ	673			
011	GÜKÇEĞAÇ	1024			
012	GÜNEY	321			
013	HACILAR	618			
014	HACİYERİ	734			
015	HEBELER	612			
016	HOCAKÜY	544			
017	HOŞAFOĞLU	457			
018	İĞNELER	929			
019	KARAKAŞ	484			
020	KIRIK	1458			
021	KOCAOĞLU	868			
022	MENGEN	270			
023	NAŞLAR	486			
024	ORHANGAZİ	134			
025	REDİFLER	576			
026	SARIKAYA	403			
027	TIRAŞLAR	447			
028	YARÇILAR	579			
029	YAYLATEPE	188			
030	YENİYER	504			
031	YILGIN	461			
032	YOĞUNPELİT	688			
	TOPLAM-TOTAL	19332			
	BUCAK VE KÜYLER TOPLAMI	19332			
14	YIĞILCA İLÇESİ				
	TOPLAMI	22271			
14	BOLU				
	İL TOPLAMI	536869			

15-BURDUR
(21.10.1990)

İLİ : 15 BURDUR
PROVINCE OF

1 - İLÇELERE GÖRE ŞEHİR VE KÖY NÜFUSLARI İLE İLİN YÜZÖLÇÜMÜ VE NÜFUS YOĞUNLUĞU
CITY AND VILLAGE POPULATION BY DISTRICTS AREA AND DENSITY BY PROVINCES

İLÇELER DISTRICTS	TOPLAM TOTAL	ŞEHİRLER NÜFUSU CITY POPULATION	KÖYLER NÜFUSU VILLAGE POPULATION	YÜZÖLÇÜMÜ AREA KM2 (*)	NÜFUS YOĞUNLUĞU DENSITY
TOPLAM - TOTAL	254899	129112	125787	6887	37
00 MERKEZ İLÇE PROVINCE CENTER ...	83267	56432	26835		
01 AĞLASUN	11505	5252	6253		
02 ALTINYAYLA	12251	4118	8133		
03 BUCAK	54427	27407	27020		
04 ÇAVDIR	16205	3886	12319		
05 ÇELTİKÇİ	10266	2911	7355		
06 GÖLHİSAR	14763	10434	4329		
07 KARAMANLI	8832	5293	3539		
08 KEMER	5059	2312	2747		
09 TEFENNİ	13667	5458	8209		
10 YEŞİLOVA	24657	5609	19048		

* YÜZÖLÇÜMÜNE GÜLLER DAHİL DEĞİLDİR.

AREA EXCLUDES LAKES

İLİ : 15 BURDUR
PROVINCE OF

2 - NÜFUS GRUPLARINA GÖRE KÖY SAYISI VE NÜFUS TOPLAMLARI
NUMBER OF VILLAGES AND TOTAL INHABITANTS BY POPULATION GROUPS

NÜFUS GRUPLARI POPULATION GROUPS	KÖY SAYISI NUMBER OF VILLAGES	NÜFUS TOPLAMI TOTAL POPULATION
GENEL TOPLAM GENERAL TOTAL	200	125787
TOPLAM - TOTAL - 2000	189	99299
- 250	45	7177
251 - 500	72	26311
501 - 750	32	20130
751 - 1000	18	15114
1001 - 1250	8	9109
1251 - 1500	7	9431
1501 - 1750	4	6275
1751 - 2000	3	5752
TOPLAM - TOTAL 2001 - 5000	11	26488
2001 - 2500	7	15108
2501 - 3000	3	8283
3001 - 3500	1	3097
3501 - 4000	0	0
4001 - 4500	0	0
4501 - 5000	0	0
TOPLAM - TOTAL 5001 - 10000	0	0
5001 - 6000	0	0
6001 - 7000	0	0
7001 - 8000	0	0
8001 - 9000	0	0
9001 - 10000	0	0
TOPLAM - TOTAL 10001 +	0	0

İLİ : 15 BURDUR
PROVINCE OF

3 - İLÇE, BUCAK VE KÖY MUHTARLIKLARI İTİBARIYLA NÜFUS SAYISI
POPULATION BY DISTRICT / SUB-DISTRICT AND VILLAGES

İDARİ BİRİMLER		NÜFUS	İDARİ BİRİMLER		NÜFUS
ADMINISTRATIVE UNITS		POPULATION	ADMINISTRATIVE UNITS		POPULATION
		TOPLAM-TOTAL			TOPLAM-TOTAL
00	MERKEZ İLÇESİ		02	ALTINYAYLA İLÇESİ	
	ŞEHİR	56432		ŞEHİR	4118
0	MERKEZ		0	MERKEZ	
001	AKSU	44	001	ASMABAĞ	304
002	AKYAKA	422	002	ASMALI	370
003	AKYAYLA	396	003	BALLIK	626
004	ASKERİYE	1669	004	ÇATAK	594
005	AŞAĞIMÜSLİMLER	336	005	ÇÜRTEN	421
006	AZİZİYE	823	006	ELMALIYURT	890
007	BASHMAKÇI	537	007	EVÇİLER	390
008	BAYINDIR	419	008	İBECİK	1546
009	BEREKET	153	009	KIZILYAKA	805
010	BOĞAZIÇI	279	010	KUŞDİĞİ	144
011	BOZLAR	169	011	YEŞİLDERE	2043
012	BÜDÜZ	1517		TOPLAM-TOTAL	8133
013	CINBİLLİ	271		BUCAK VE KÖYLER TOPLAMI	8133
014	ÇALLICA	814	02	ALTINYAYLA İLÇESİ	12251
015	ÇATABİL	745		TOPLAMI	
016	ÇENDİK	391	03	BUCAK İLÇESİ	
017	DÜĞER	852		ŞEHİR	27407
018	ERİKLİ	105	0	MERKEZ	
019	GÜKÇEBAĞ	1172	001	AVDANCIK	446
020	GÜKPINAR	440	002	BELÖREN	141
021	GÜNALAN	373	003	BESKONAK	405
022	GÜNEYAYLA	434	004	ÇAMLIK	1297
023	HACILAR	628	005	DUTALANI	131
024	HALICILAR	2002	006	ELSAZI	747
025	İBDELİ	297	007	GÜNDOĞDU	1291
026	İLYASKÖY	1213	008	İNCİRDERE	626
027	KAPAKLI	136	009	KARAALİLER	562
028	KARACAÖREN	122	010	KARACAÖREN	187
029	KARAÇAL	373	011	KARAPINAR	1335
030	KARAKENT	437	012	KUŞBABA	1387
031	KAVACIK	400	013	SEYDİKÖY	697
032	KAYAALTI	1154	014	SUSUZ	976
033	KOCAPINAR	495	015	TAŞYAYLA	779
034	KOZLUCA (B)	2000	016	UZUMLÜBEL	317
035	KÜKEZ	178	017	YAZIPINAR	1176
036	KUMLUCA	204		TOPLAM-TOTAL	12500
037	KURUÇAY	266	1	KIZILKAYA	
038	SOĞANLI	201	000	KIZILKAYA (BM)(B)	2687
039	SULUDERE	394	001	BOĞAZKÖY	874
040	TAŞKAPI	772	002	HEYBELİ	632
041	ULUPINAR	164	003	KARAOT	290
042	YAKAKÖY	416	004	KEÇİLİ	307
043	YARIKÖY	634	005	KIZILCAAĞAÇ	338
044	YASSIGÜME	631	006	UĞURLU	534
045	YAYLABELİ	419	007	URKÜTLÜ (B)	1403
046	YAZIKÖY	831	008	YUVA	131
047	YEŞİLDAĞ	107	009	YÜREĞİL	724
	TOPLAM-TOTAL	26835		TOPLAM-TOTAL	7920
	BUCAK VE KÖYLER TOPLAMI	26835	2	KOCAALİLER	
00	MERKEZ İLÇESİ TOPLAMI	83267	000	KOCAALİLER (BM)	2371
01	AĞLASUN İLÇESİ		001	ÇOBANPINARI	671
	ŞEHİR	5252	002	DEMİRLİ	726
0	MERKEZ		003	KARASEKİ	255
001	ÇAMLIDERE	377	004	KARGI	449
002	ÇANAKLI	1543	005	KAVACIK	466
003	DEREKÖY	315	006	KIZILLI	595
004	HİSAR	385	007	KIZILSEKİ	889
005	KİPRİT	305	008	KUYUBAŞI	178
006	YAZIR	855		TOPLAM-TOTAL	6600
007	YEŞİLBAŞKÖY (B)	2099		BUCAK VE KÖYLER TOPLAMI	27020
008	YUMRUTAŞ	374	03	BUCAK İLÇESİ	54427
	TOPLAM-TOTAL	6253		TOPLAMI	
	BUCAK VE KÖYLER TOPLAMI	6253	01	AĞLASUN İLÇESİ	11505
01	AĞLASUN İLÇESİ TOPLAMI	11505		TOPLAMI	

3 - İLÇE, BUCAK VE KÖY MUHTARLIKLARI İTİBARIYLA NÜFUS SAYISI

POPULATION BY DISTRICT / SUB-DISTRICT AND VILLAGES

İDARİ BİRİMLER		NÜFUS	İDARİ BİRİMLER		NÜFUS		
ADMINISTRATIVE UNITS		POPULATION TOPLAM-TOTAL	ADMINISTRATIVE UNITS		POPULATION TOPLAM-TOTAL		
04	ÇAVDIR İLÇESİ						
	ŞEHİR	3886	07	BUCAK VE KÜYLER TOPLAMI	3539		
0	MERKEZ						
001	AMBARCIK	444	07	KARAMANLI İLÇESİ	8832		
002	BAYIRKÖY	1184					
003	BÜLMEPINAR	1087	08	KEMER İLÇESİ			
004	BÜYÜKALAN	880		ŞEHİR	2312		
005	HİSARARDI	356	0	MERKEZ			
006	İSHAKKÖY	274		BUCAĞI			
007	KARAKÖY	369	001	AKÇAĞREN	263		
008	KAYACIK	384	002	AKÖREN	326		
009	KIZILLAR	489	003	BELENLİ	772		
010	KOZAĞACI (B)	2396	004	ELMACIK	485		
011	KÜÇÜKALAN	479	005	KAYI	281		
012	SÖĞÜT (B)	2904	006	PINARBAŞI	158		
013	UYLUPINAR	555	007	YAKALAR	462		
014	YAZIR	518		TOPLAM-TOTAL	2747		
	TOPLAM-TOTAL	12319					
	BUCAK VE KÜYLER TOPLAMI	12319		BUCAK VE KÜYLER TOPLAMI	2747		
04	ÇAVDIR İLÇESİ	TOPLAMI	16205	08	KEMER İLÇESİ	TOPLAMI	5059
05	ÇELTİKÇİ İLÇESİ			09	TEFENNİ İLÇESİ		
	ŞEHİR	2911		ŞEHİR	5458		
0	MERKEZ		0	MERKEZ			
001	ALKAYA	193		BUCAĞI			
002	BAŞSARAY (B)	2692	001	BAŞPINAR	872		
003	BEŞKAVAK	150	002	BAYRAMLAR	380		
004	ÇEBİŞ	706	003	BELKAYA	187		
005	DAĞARCIK	242	004	BEYKÖY (B)	1843		
006	GÜVENLİ	544	005	ÇAYLI	323		
007	KARTALPINARI	321	006	ECE	182		
008	KAYIŞ	1003	007	HASANPAŞA	2017		
009	KUZKÖY	1120	008	KARAMUSA	281		
010	SARIOVA	72	009	SAZAK	284		
011	TEKKEKÖY	312	010	SEYDİLER	220		
	TOPLAM-TOTAL	7355	011	YAYLAKÖY	853		
	BUCAK VE KÜYLER TOPLAMI	7355	012	YEŞİLKÖY	433		
05	ÇELTİKÇİ İLÇESİ	TOPLAMI	10266	013	YUVA	214	
06	GÜLHİSAR İLÇESİ			014	YUVALAK	120	
	ŞEHİR	10434		TOPLAM-TOTAL	8209		
0	MERKEZ			BUCAK VE KÜYLER TOPLAMI	8209		
001	ÇANKÖY	1390	09	TEFENNİ İLÇESİ	TOPLAMI	13667	
002	KARAPINAR	115					
003	KARGALI	202	10	YEŞİLOVA İLÇESİ			
004	SORKUN	176		ŞEHİR	5609		
005	YAMAĞI	266	0	MERKEZ			
006	YUSUFÇA (B)	2180		BUCAĞI			
	TOPLAM-TOTAL	4329	001	AKÇAKÖY	558		
	BUCAK VE KÜYLER TOPLAMI	4329	002	ALANKÖY	423		
06	GÜLHİSAR İLÇESİ	TOPLAMI	14763	003	ARMUTKÖY	314	
07	KARAMANLI İLÇESİ			004	AŞAĞIKIRLI	211	
	ŞEHİR	5293		005	BAŞKUYU	417	
0	MERKEZ			006	BAYINDIR	255	
001	BADENLİ	636		007	BAYIRBAŞI	161	
002	DEREKÖY	259		008	BEDİRLİ	600	
003	HARMANKAYA	376		009	BEYKÖY	58	
004	KAĞILCIK	744		010	BÜYÜKYAKA	561	
005	KAYALIKÖY	125		011	ÇALTEPE	821	
006	KILAVUZLAR	656		012	ÇARDAK	199	
007	KILCAN	194		013	ÇELTEK	395	
008	MÜRSELLER	549		014	ÇUVALLI	417	
	TOPLAM-TOTAL	3539		015	DEREKÖY	630	
				016	DOĞANBABA	756	
				017	DÜDENKÖY	628	
				018	ELDEN	114	
				019	GENÇALİ	408	
				020	GÜKÇEYAKA	245	
				021	GÜNEY (B)	3097	
				022	HARMANLI	1328	
				023	HOROZKÖY	192	
				024	İŞIKLAR	253	
				025	İĞDIR	427	
				026	KARAATLI	303	
				027	KARAKÖY	125	

İLİ
PROVINCE OF 15 BURDUR

3 - İLÇE, BUCAK VE KÜY MUHTARLIKLARI İTİBARIYLA NÜFUS SAYISI
POPULATION BY DISTRICT / SUB-DISTRICT AND VILLAGES

İDARİ BİRİMLER ADMINISTRATIVE UNITS	NÜFUS POPULATION TOPLAM-TOTAL	İDARİ BİRİMLER ADMINISTRATIVE UNITS	NÜFUS POPULATION TOPLAM-TOTAL
028 KAVAKKÖY	318		
029 KAYADİBİ	627		
030 KIRLI	171		
031 NİYAZLAR	106		
032 ONACAK	147		
033 ORHANLI	429		
034 ÖRENCİK	230		
035 SALDA (B)	1909		
036 SAZAK	333		
037 TAŞPINAR	173		
038 YARAŞLI	709		
TOPLAM-TOTAL	19048		
BUCAK VE KÜYLER TOPLAMI	19048		
10 YEŞİLOVA İLÇESİ	TOPLAMI	24657	
15 BURDUR	İL TOPLAMI	254899	

16-BURSA

(21.10.1990)

İLİ
PROVINCE OF 16 BURSA

1 - İLÇELERE GÖRE ŞEHİR VE KÖY NÜFUSLARI İLE İLİN YÜZÖLÇÜMÜ VE NÜFUS YOĞUNLUŞU
CITY AND VILLAGE POPULATION BY DISTRICTS, AND AREA AND DENSITY OF THE PROVINCE

İLÇELER DISTRICTS	TOPLAM TOTAL	ŞEHİRLER NÜFUSU CITY POPULATION	KÖYLER NÜFUSU VILLAGE POPULATION	YÜZÖLÇÜMÜ AREA KM2 (*)	NÜFUS YOĞUNLUŞU DENSITY
TOPLAM - TCTAL	1603137	1157805	445332	11043	145
00 MERKEZ İLÇE PROVINCE CENTER ...					
C1 NİLÜFER	65799	36897	28902		
C2 OSMANGAZİ	510902	473302	37600		
C3 YILDIRIM	325159	324377	782		
C4 BÜYÜKORHAN	19591	4219	15372		
C5 GEMLİK	78193	50237	27956		
C6 GÜRSU	18681	12730	5951		
C7 HARMANCIK	12149	3210	8939		
C8 İNEGÖL	126214	71120	55094		
C9 İZNİK	41942	17232	24710		
10 KAPACABEY	72898	31665	41233		
11 KELES	21675	2910	18765		
12 KESTEL	31710	15239	16471		
13 MUDANYA	38656	17196	21460		
14 M.KEMALPAŞA	100410	37938	62472		
15 ORHANELİ	30015	6434	23581		
16 ORHANGAZİ	56426	31889	24537		
17 YENİŞEHİR	52717	21210	31507		

* YÜZÖLÇÜMÜNE GÖLLER DAHİL DEĞİLDİR.

AREA EXCLUDES LAKES

ilî

16 BURSA

PROVINCE OF

2 - NÜFUS GRUPLARINA GÖRE KÖY SAYISI VE NÜFUS TOPLAMLARI
NUMBER OF VILLAGES AND TOTAL INHABITANTS BY POPULATION GROUPS

NÜFUS GRUPLARI POPULATION GROUPS	KÖY SAYISI NUMBER OF VILLAGES	NÜFUS TOPLAMI TOTAL POPULATION
GENEL TOPLAM GENERAL TOTAL	722	445332
TOPLAM - TOTAL - 2000	689	342566
- 250	168	28050
251 - 500	256	95245
501 - 750	142	85722
751 - 1000	63	54513
1001 - 1250	32	35655
1251 - 1500	13	17699
1501 - 1750	9	14482
1751 - 2000	6	11200
TOPLAM - TOTAL 2001 - 5000	30	80911
2001 - 2500	16	35505
2501 - 3000	6	15831
3001 - 3500	5	16973
3501 - 4000	1	3672
4001 - 4500	1	4352
4501 - 5000	1	4578
TOPLAM - TOTAL 5001 - 10000	3	21855
5001 - 6000	1	5404
6001 - 7000	1	6702
7001 - 8000	0	0
8001 - 9000	0	0
9001 - 10000	1	9749
TOPLAM - TOTAL 10001 +	0	0

İLİ : 16 BURSA
 PRVİNCE CF

3 - İLÇE, BUCAK VE KÖY MUHTARLIKLARI İTİBARIYLA NÜFUS SAYISI
 POPULATION BY DISTRICT / SUB-DISTRICT AND VILLAGES

İDARİ BİRİMLER	NÜFUS	İDARİ BİRİMLER	NÜFUS
ADMINISTRATIVE UNITS	POPULATION TOPLAM-TOTAL	ADMINISTRATIVE UNITS	POPULATION TOPLAM-TOTAL
01 NİLÜFER İLÇESİ		006 KARAIŞLAH	181
		007 KÜÇÜKDELİLLER	1253
		008 SEFERİŞIKLAR	318
		TOPLAM-TOTAL	5423
ŞEHİR	36897	BUCAK VE KÖYLER TOPLAMI	37600
0 MERKEZ		02 OSMANGAZİ İLÇESİ	510902
001 AKÇALAR (B)	2444		
002 ATLAS	325	03 YILDIRIM İLÇESİ	
003 AYVAKÖY	167	ŞEHİR	324377
004 BADIĞA	533	0 MERKEZ	
005 BAŞKÖY	427	001 HAMAMLIKIZIK	782
006 BÜYÜKBALIKLI	511	TOPLAM-TOTAL	782
007 ÇALI (BM) (B)	2648	BUCAK VE KÖYLER TOPLAMI	782
008 ÇATALAŞIL	301	03 YILDIRIM İLÇESİ	325159
009 ÇAYLI	378		
010 DAĞYENİCE	203	04 BÜYÜKORHAN İLÇESİ	
011 DOĞANKÖY	1514	ŞEHİR	4219
012 FADILLI	593	0 MERKEZ	
013 GÖKÇE	413	001 AKÇASAZ	263
014 GÖLYAZI	2186	002 AKTAŞ	953
015 GÖRÜKLE (BM) (B)	5404	003 ALLIÇA	76
016 GÜNGÖREN	621	004 ARMUTÇUK	423
017 HASANAĞA (B)	1480	005 BALABAN	239
018 İNEGAZİ	151	006 BAYINDIR	284
019 İRFANİYE	935	007 BURUNCA	184
020 KADRIYE	235	008 ÇAKIRYENİCE	173
021 KARACAÖBA	408	009 ÇERİBAŞI	368
022 KAYAPA (B)	1710	010 ÇÖKENE	91
023 KONAKLI	1036	011 DANACILAR	407
024 KORUBAŞI	391	012 DANAÇALI	385
025 KURUÇEŞME	133	013 DEMİRLER	247
026 MAKŞEMPİNARI	287	014 DEREÇİK	92
027 TAHTALI	848	015 DURHASAN	620
028 UNÇUKURU	285	016 DÜŞÜNCÜLER	546
029 ÜÇPINAR	174	017 ERİÇEK	362
030 YAYLACIK	1180	018 GEDİKLER	421
031 YOLÇATI	981	019 GEYNİK	335
TOPLAM-TOTAL	28902	020 HACIAHMETLER	285
BUCAK VE KÖYLER TOPLAMI	28902	021 HACILAR	137
01 NİLÜFER İLÇESİ	65799	022 HEMŞERİLER	319
		023 İSMETİYE	498
02 OSMANGAZİ İLÇESİ		024 KARAAĞIZ	287
ŞEHİR	473302	025 KARACUKUR	144
0 MERKEZ		026 KARALAR	369
001 AHMETBEY	420	027 KAYAPA	333
002 AKSUNGUR	344	028 KINIK	2479
003 AVDANCIK	420	029 KUŞLAR	270
004 ÇAĞLAYAN	1012	030 MAZLUMLAR	644
005 DAĞAKÇAKÖY	527	031 OSMANLAR	177
006 DEMİRTAŞ (BM) (B)	6702	032 ÖRENCİK	226
007 DOĞANCI	403	033 PERÇİN	231
008 DÜRDANE	910	034 PINARKÖY	258
009 EMEK (B)	9749	035 PİRİBEYLER	313
010 GÖKÇEGÖREN	261	036 SARNIÇ	632
011 GÜNDOĞDU	1922	037 TEKERLER	162
012 HÜSEYİNALANI	268	038 VELETLER	112
013 KARABALÇIK	624	039 YENİCE	700
014 KIRAZLI	2663	040 ZAFERİYE	327
015 MÜRSELLER	423	TOPLAM-TOTAL	15372
016 NİLÜFER	976	BUCAK VE KÖYLER TOPLAMI	15372
017 SEÇKÖY	771	04 BÜYÜKORHAN İLÇESİ	19591
018 SELÇUKGAZİ	713		
019 SULEYMANİYE	133	05 GEMLİK İLÇESİ	
020 OVAAKÇA	1987	ŞEHİR	50237
021 TUZAKLI	177	0 MERKEZ	
022 ULUÇAM	268	001 ADLİYE	338
023 YİĞİTALİ	504	002 BÜYÜKKUMLA	742
TOPLAM-TOTAL	32177		
1 SOĞUKPINAR			
000 SOĞUKPINAR (BM)	694		
001 BAĞLI	535		
002 BÜYÜKDELİLLER	779		
003 ÇAYBAŞI	559		
004 GÜNEYGAYIRI	439		
005 GÜNEYBUDAKLAR	665		

İLİ : 16 BURSA
PROVINCE OF

3 - İLÇE, BUCAK VE KOY MUHTARLIKLARI İTİBARIYLA NÜFUS SAYISI
POPULATION BY DISTRICT / SUB-DISTRICT AND VILLAGES

İDARİ BİRİMLER		NÜFUS	İDARİ BİRİMLER		NÜFUS
ADMINISTRATIVE UNITS		POPULATION TOPLAM-TOTAL	ADMINISTRATIVE UNITS		POPULATION TOPLAM-TOTAL
003	CİHATLI	559	021	KOCAPINAR	44
004	ENGÜRÜCÜK	1182	022	KOZLUCA	165
005	FEVZİYE	315	023	NALBANT	354
006	FINDICAK	183	024	OKÇULAR	144
007	GENÇALİ	1344	025	YAYABAŞI	317
008	GÜVENLİ	242	026	YEŞİLYURT	253
009	HAMİDİYE	417		TOPLAM-TOTAL	8939
010	HAYDARIYE	297			
011	KARACAALI	768		BUCAK VE KÖYLER TOPLAMI	8939
012	KATIRLI	510			
013	KURŞUNLU	3475	07	HARMANCIK İLÇESİ	TOPLAMI
014	KURTUL	1091			12149
015	KÜÇÜKKUMLA (B)	4578			
016	MURATOBA	652	08	İNEGÖL İLÇESİ	
017	NARLI	544			
018	ŞAHİNYURDU	543		ŞEHİR	71120
019	ŞÜKRİYE	265			
020	UMURBEY (B)	3479			
021	YENİKÖY	416	0	MERKEZ	BUCAĞI
	TOPLAM-TOTAL	21940	001	AKBAŞLAR	197
			002	AKHİSAR	1379
1	ARMUTLU	BUCAĞI	003	AKINCILAR	414
000	ARMUTLU (BM) (B)	3201	004	ALANYURT	2138
001	FISTIKLI	1248	005	ALİBEY	961
002	HAYRİYE	250	006	BABAĞLU	136
003	KAPAKLI	778	007	BAHARİYE	167
004	MECİDİYE	352	008	BAYRAMŞAH	174
005	SELİMİYE	187	009	BİLALKÖY	362
	TOPLAM-TOTAL	6016	010	BOĞAZKÖY	690
			011	CERRAH (B)	2603
	BUCAK VE KÖYLER TOPLAMI	27956	012	ÇAVUŞKÖY	596
			013	ÇAYLICA	170
05	GEMLİK İLÇESİ	TOPLAMI	014	ÇAYYAKA	897
		78193	015	ÇELTİKÇİ	855
			016	ÇİFTLİKÖY	305
06	GÜRSU İLÇESİ		017	ÇİTLİ	1067
	ŞEHİR	12730	018	DEYDİNLER	834
			019	DİPSİZGÖL	735
0	MERKEZ	BUCAĞI	020	DOĞANYURDU	255
001	ADAKÖY	971	021	DÖMEZ	205
002	AĞAKÖY	758	022	ECEBEY	912
003	CAMBAZLAR	331	023	ELMAÇAYIR	146
004	DIŞKAYA	336	024	ESENKÖY	467
005	ERİCEK	117	025	ESKİKÖY	118
006	HASANKÖY	555	026	EYMİR	444
007	İŞDİR	571	027	FEVZİYE	166
008	KARAHİDİR	625	028	FINDIKLI	117
009	KAZIKLI	866	029	GÜLBAHÇE	260
010	KUMLUKALANI	821	030	GÜZELYURT	394
	TOPLAM-TOTAL	5951	031	HALHALCA	529
			032	HAMAMLI	674
	BUCAK VE KÖYLER TOPLAMI	5951	033	HAMİDİYE	356
			034	HAMİTABAT	355
06	GÜRSU İLÇESİ	TOPLAMI	035	HAMZABEY	1096
		18681	036	HASANPAŞA	588
			037	HAYRİYE	475
07	HARMANCIK İLÇESİ		038	HOCAKÖY	718
	ŞEHİR	3210	039	İCLALİYE	206
			040	İNAYET	273
0	MERKEZ	BUCAĞI	041	İSAÖREN	1015
001	AKPINAR	205	042	İSKANIYE	433
002	BALATDANIŞMENT	275	043	KARAGÖLET	337
003	BALLISARAY	647	044	KARAHASANLAR	105
004	BEKDEMİRLER	315	045	KARAKADI	179
005	ÇAKMAK	655	046	KARALAR	217
006	ÇATALSOĞUT	811	047	KAYAPINAR	484
007	DEDEBALI	523	048	KESTANEALANI	150
008	DELİCEGÜNEY	58	049	KINIK	241
009	DUTLUCA	473	050	KIRAN	439
010	GEDİKÖREN	472	051	KONURLAR	492
011	GÖKÇELER	405	052	KOZLUCA	520
012	GÜLÖZÜ	420	053	KULACA	779
013	HARMANCIKAKALAN	560	054	KURŞUNLU (B)	3461
014	HOBANDANIŞMENT	368	055	KÜÇÜKYENİCE	1079
015	ILICAKSU	145	056	LÜTFİYE	201
016	İSHAKLAR	185	057	MADENKÖY	882
017	KARACA	331	058	MURATBEY	176
018	KEPEKDERE	286	059	OLUKMAN	188
019	KIÇMANLAR	385	060	ORTAKÖY	711
020	KILAVUZLAR	143	061	ÖZLÜCE	152
			062	PAŞAÖREN	286
			063	SARIPINAR	499
			064	SOĞUKDERE	214
			065	SUNGURPAŞA	747
			066	SÜLE	415

İli : 16 BURSA
 PROVINCE OF

İlçe, Bucak ve Köy Muhtarlıkları İtibarıyla Nüfus Sayısı
 POPULATION BY DISTRICT, SUB-DISTRICT AND VILLAGES

İDARI BİRİMLER		NÜFUS	İDARI BİRİMLER		NÜFUS
ADMINISTRATIVE UNITS		POPULATION TOPLAM-TOTAL	ADMINISTRATIVE UNITS		POPULATION TOPLAM-TOTAL
067	SÜLÜKLÜ	281	039	YÜRÜKLER	506
068	SÜPÜRTÜ	518		TOPLAM-TOTAL	24710
069	ŞEHİTLER	820			
070	ŞİPALI	791			
071	TEKKEKÖY	441		BUCAK VE KÖYLER TOPLAMI	24710
072	TOKUŞ	128			
073	TURGUTALP	431	09	İZNİK İLÇESİ	TOPLAMI
074	YENİCEKÖY (B)	3672			41942
075	YENİYÖRÜK	366			
076	YİŞİT	260	10	KAPACABEY İLÇESİ	
	TOPLAM-TOTAL	45544		ŞEHİR	31665
1	TAHTAKÖPRÜ		0	MERKEZ	
	BUCAĞI			BUCAĞI	
000	TAHTAKÖPRÜ (B) (B)	2284	001	AKÇAKCYUN	352
001	AŞAĞIBALLIK	461	002	AKÇASUSURLUK	333
002	ESKİKARACAKAYA	320	003	AKHİSAR	723
003	GEDİKPINAR	152	004	ARIZ	428
004	GÜNDÜZLÜ	806	005	BAKIRKÖY	1171
005	GÜNEYKESTANE	146	006	BALLIKAYA	117
006	HACIKARA	368	007	BAYRAMDERE	1559
007	HİLMİYE	1245	008	BEYLİK	1202
008	İHSANİYE	423	009	BOĞAZKÖY	499
009	KOCAKONAK	223	010	CAMBAZ	670
010	MEŞRURİYE	371	011	ÇAMLICA	424
011	MEZİT	613	012	ÇARIK	91
012	OSMANİYE	144	013	ÇAVUŞKÖY	593
013	RÜŞTİYE	116	014	ÇEŞNİĞİR	327
014	SAADET	232	015	DAĞSEMEN	146
015	SULHİYE	345	016	DAĞKADI	1834
016	SULTANİYE	416	017	DANIŞMENT	658
017	TÜFEKÇİKONAK	398	018	DOĞLA	539
018	YENİKARACAKAYA	239	019	EKİNLİ	432
019	YUKARIBALLIK	248	020	EKMEKÇİ	478
	TOPLAM-TOTAL	9550	021	ESKİKARAAĞAÇ	352
			022	ESKİSARIBEY	539
	BUCAK VE KÖYLER TOPLAMI	55094	023	FEVZİPAŞA	484
08	İNEGÖL İLÇESİ	TOPLAMI	024	GÖLEÇİK	122
		126214	025	GÖLKİYİ	224
09	İZNİK İLÇESİ		026	GÖNÜ	955
	ŞEHİR	17232	027	GÜNGÖRMEZ	85
0	MERKEZ		028	HAMİDİYE	658
	BUCAĞI		029	HARMANLI	1328
001	AYDINLAR	403	030	HAYIRLAR	215
002	BAYINDIR	456	031	HOTANLI	849
003	BOYALICA (B)	2227	032	HÜRRIYET	433
004	ÇAKIRCA	1256	033	İKİZCE	787
005	ÇAMDİBİ	615	034	İNKAYA	282
006	ÇAMOLUK	149	035	İSMETPAŞA	875
007	ÇANDARLI	221	036	KARAKOCCA	1721
008	ÇİÇEKLİ	1126	037	KARASU	266
009	DEMİRİŞİK	1293	038	KEDİKAYA	96
010	DERBENT	657	039	KEŞLİK	877
011	DEREKÖY	515	040	KIRANLAR	365
012	DIRAZALI	508	041	KULAKPINAR	350
013	ELBEYLİ (B)	2569	042	KURŞUNLU	981
014	ELMALI	780	043	KÜÇÜKKARAAĞAÇ	444
015	GÖLLÜCE	1063	044	MURATLI	448
016	GÜRMÜZLÜ	393	045	OKÇULAR	263
017	HACIOSMAN	473	046	ORHANİYE	247
018	HISARDERE	433	047	ORTASARIBEY	755
019	HOCAKÖY	269	048	OVAESEMEN	592
020	İHSANİYE	64	049	ÖRENCİK	92
021	İNİKLİ	361	050	SAZLICA	486
022	KARADİN	374	051	SEYRAN	876
023	KAYNARCA	863	052	SUBAŞI	1297
024	KIRINTI	205	053	SULTANİYE	1646
025	KUTLUCA	249	054	ŞAHİNKÖY	434
026	MAHMUDİYE	699	055	ŞAHMELEK	168
027	MECİDİYE	149	056	TAŞLIK	434
028	MUSTAFA LI	458	057	TAŞPINAR	351
029	NÜZHETİYE	140	058	TOPLAM-TOTAL	41233
030	ORHANİYE	955	059	ULUABAT	1075
031	OSMANİYE	78	060	YARIŞ	259
032	ÖMERLİ	724	061	YENİCE	960
033	SANSARAK	716	062	YENİKARAAĞAÇ	1212
034	SARIAĞIL	443	063	YENİSARIBEY	561
035	SÜLEYMANİYE	142	064	YEŞİLDERE	395
036	ŞEREFİYE	178	065	YCLAĞZI	1974
037	TACİR	1915			
038	YENİŞEREFİYE	85			

İli : 16 BURSA
PROVINCE OF

3 - İLÇE, BUCAK VE KÖY MUHTARLIKLARI İTİBARIYLA NÜFUS SAYISI
POPULATION BY DISTRICT / SUB-DISTRICT AND VILLAGES

İDARİ BİRİMLER		NÜFUS	İDARİ BİRİMLER		NÜFUS
ADMINISTRATIVE UNITS		POPULATION TOPLAM-TOTAL	ADMINISTRATIVE UNITS		POPULATION TOPLAM-TOTAL
BUCAK VE KÖYLER TOPLAMI		41233	026	ŞEVKETİYE	830
10	KARACABEY İLÇESİ TOPLAMI	72898	027	ŞÜKRANİYE	69
			028	TURANKÖY	428
			029	UMİTALANI	1043
			030	YAĞMURLU TOPLAM-TOTAL	175 16471
11	KELES İLÇESİ		BUCAK VE KÖYLER TOPLAMI		16471
	ŞEHİR	2910	12	KESTEL İLÇESİ TOPLAMI	31710
0	MERKEZ BUCAĞI		13	MUDANYA İLÇESİ	
001	AKÇAPINAR	426		ŞEHİR	17196
002	ALPAGUT	592	0	MERKEZ BUCAĞI	
003	AVDAN	310	001	AKKÖY	489
004	BARAKLI	1029	002	ALTINTAŞ	633
005	BAŞAK	671	003	AYDINPINAR	663
006	BELENÖREN	615	004	BADEMLİ	787
007	BIYIKALANI	515	005	BALABANCIK	170
008	ÇAYÖREN	304	006	ÇAĞRIŞAN	796
009	DAĞDEMİRCİLER	179	007	ÇEKİRCE	338
010	DAĞDIBİ	584	008	ÇEPNİ	934
011	DAVUTLAR	595	009	DEDEKÖY	357
012	DEDELER	549	010	DEREKÖY	779
013	DELİCE	677	011	GÖYNÜKLÜ	874
014	DENİZLER	288	012	HASKÖY	610
015	DOMALI	85	013	İŞKLI	503
016	DURAK	494	014	İPEKYAYLA	461
017	DÜVENLİ	573	015	KAYMAKÖBA	444
018	EPÇELER	723	016	KUPYAKA	723
019	GELEMİÇ	587	017	KÜÇÜKYENİCE	271
020	GÖKÖZ	226	018	MİRZECÖBA	856
021	HARMANALANI	488	019	MÜRSELKÖY	442
022	HARMANCIKDEMİRCİ	321	020	ORHANIYE	181
023	HAYDARKÖY	238	021	ÜLKÜ	621
024	ISSİZÖREN	501	022	YAYLACIK	253
025	KARAARDIÇ	558	023	YÖRÜKALİ	689
026	KEMALİYE	520		TOPLAM-TOTAL	12879
027	KIRANIŞIKLAR	878	1	ZEYTİNBAĞI BUCAĞI	
028	KOCAKOVACIK	746	000	ZEYTİNBAĞI (BM) (B)	2399
029	KOZBUDAKLAR	622	001	ÇAMLIK	216
030	KÜÇÜKOVACIK	438	002	ÇAYÖNÜ	475
031	MENTEŞE	286	003	ÇINARLI	188
032	PINARCIK	558	004	EMİRLERYENİCESİ	192
033	SORGUN	933	005	ESENCE	1528
034	UZUNÖZ	378	006	EVÇİLER	515
035	YAĞCILAR	563	007	EYERCİ	310
036	YAZIBAŞI	456	008	HANÇERLİ	467
037	YUNUSLAR	259	009	MESUDİYE	580
	TOPLAM-TOTAL	18765	010	SÖĞÜTPINARI	355
			011	YALIÇİFTLİK	772
			012	YAMAN	155
			013	YÖRÜKYENİCESİ	429
				TOPLAM-TOTAL	8521
	BUCAK VE KÖYLER TOPLAMI	18765	BUCAK VE KÖYLER TOPLAMI		21460
11	KELES İLÇESİ TOPLAMI	21675	13	MUDANYA İLÇESİ TOPLAMI	38656
12	KESTEL İLÇESİ		14	M.KEMALPAŞA İLÇESİ	
	ŞEHİR	15239		ŞEHİR	37938
0	MERKEZ BUCAĞI		0	MERKEZ BUCAĞI	
001	AĞLAŞAN	157	001	ADAKÖY	744
002	AKSU	688	002	AKARCA	169
003	ALAÇAM	553	003	ALİSEYDİ	499
004	BABASULTAN	1102	004	ARALIK	405
005	BARAKFAKİ	2026	005	AYAZ	806
006	BURHANIYE	196	006	BAHARİYE	299
007	ÇATALTEPE	879	007	BEHRAMKÖY	449
008	DEREKIZIK	574	008	BÖĞAZKÖY	167
009	DUDAKLI	477	009	BOSTANDERE	338
010	ERDOĞAN	675	010	ÇELTİKÇİ	2154
011	GÖLBAŞI	45	011	ÇÖRDÜK	613
012	GÖLCÜK	555	012	ÇALLICA	279
013	GÖZEDE	533	013	DEMİRDERE	659
014	KAYACIK	110			
015	KOZLUÖREN	829			
016	LÜTFİYE	588			
017	NARLİDERE	669			
018	NÜSHETİYE	173			
019	ORHANIYE	564			
020	OSMANİYE	228			
021	SAİTABAT	308			
022	SAYFİYE	370			
023	SERME	682			
024	SEYMEN	507			
025	SCÖUKSU	438			

3 - İLÇE, BUCAK VE KOY MUHTARLIKLARI İTİBARIYLA NÜFUS SAYISI

POPULATION BY DISTRICT, SUB-DISTRICT AND VILLAGES

İDARİ BİRİMLER		NÜFUS	İDARİ BİRİMLER		NÜFUS
ADMINISTRATIVE UNITS		POPULATION	ADMINISTRATIVE UNITS		POPULATION
		TOPLAM-TOTAL			TOPLAM-TOTAL
014	DEMİRELİ	849	019	YONCAAĞAÇ	260
015	DERECİK	450		TOPLAM-TOTAL	8467
016	DEREKADI	244			
017	DOĞANCI	481			
018	DURUMTAY	536	3	SÖĞÜTALAN	BUCAĞI
019	GÜLLER	306	000	SÖĞÜTALAN (BM)	479
020	GÜLLÜCE	1467	001	AĞAÇLI	140
021	GÜVEŞDERE	145	002	AKÇAPINAR	227
022	HACIALI	341	003	DOĞANALAN	240
023	HAMİDİYE	234	004	DORAK	228
024	HİSARALTI	355	005	ESKİKIZILELMA	657
025	İLYASÇILAR	392	006	GARİPÇETEKKE	42
026	İNCİLİPİNAR	572	007	İNCEALİPİNAR	377
027	KAPAKLIOLUK	271	008	KABULBABA	318
028	KARAOĞLAN	1387	009	KADIRÇEŞME	241
029	KARAGORMAN	560	010	KAZANPINAR	95
030	KARAPINAR	272	011	KİLLİK	380
031	KAYABAŞI	506	012	KÖÇAKORU	140
032	KELTAŞ	232	013	KÖREKEN	594
033	KOSOVA	521	014	ONAÇ	258
034	KOŞUBOĞAZI	1464	015	SİNCANSARNIÇ	645
035	KÖMÜRÇÜKADI	247	016	TAŞPINAR	1278
036	KUMKADI	1186	017	UĞURLUPINAR	350
037	LÜTFİYE	205		TOPLAM-TOTAL	6689
038	MELİK	569			
039	MURADİYESARNIÇ	382		BUCAK VE KOYLER TOPLAMI	62472
040	OCAKLI	828			
041	ORHANIYE	212	14	M.KEMALPAŞA İLÇESİ	TOPLAMI
042	ORMANKADI	1473			100410
043	OVAZATLI (B)	2135			
044	PAŞALAR	855	15	ORHANELİ İLÇESİ	
045	SÜNLÜK	827		ŞEHİR	6434
046	ŞAPÇI	297			
047	TAŞKOPRU	273	0	MERKEZ	BUCAĞI
048	TATKAVAKLI (B)	2710	001	AĞAÇHİSAR	316
049	TEPECİK (B)	2423	002	AKALAN	614
050	ÜÇBEYLİ	418	003	AKÇABÜK	315
051	YALINTAŞ	3357	004	ARGIN	490
052	YAMANLI	924	005	BALIOĞLU	244
053	YEŞİLOVA	2272	006	BAŞKÖY	343
054	YUMURCAKLI	510	007	BELENOLUK	119
	TOPLAM-TOTAL	41269	008	CELEPLER	195
1	ÇALTILIBÜK	BUCAĞI	009	ÇEKİ	251
000	ÇALTILIBÜK (BM)	856	010	ÇINARCİK	374
001	AŞAĞIBALI	323	011	ÇİVİLİ	281
002	ÇAMANDAR	374	012	ÇÖRELER	673
003	ÇAMLICA	440	013	DAĞGÜNEY	404
004	ÇİVİLİÇAM	297	014	DELİBALLILAR	213
005	ÇÖMLEKÇİ	178	015	DEMİRCİ	246
006	DÖLLÜK	197	016	DEREKÖY	206
007	İŞIKLAR	84	017	DÜNDARÖY	528
008	KARACALAR	169	018	EMİRKÖY	288
009	KARAKÖY	701	019	ERENLER	527
010	KESTELEK	697	020	ESKİDANIŞMENT	212
011	OSMANIYE	163	021	FADILKÖY	914
012	ÖMERALTI	150	022	FIRUZKÖY	411
013	SÖĞÜKPİNAR	463	023	GAZİOLUK	83
014	ŞEHİRİMAN	314	024	GİRENCİK	316
015	YENİKIZILELMA	315	025	GÖKTEPE	229
016	YUKARIBALI	326	026	GÖYNÜKBELEN (B)	2220
	TOPLAM-TOTAL	6047	027	GÜMÜŞPİNAR	1757
			028	İKİZOLUK	133
			029	KABAKLAR	256
			030	KADIKÖYÜ	197
2	DEVECİKONAĞI	BUCAĞI	031	KARASIKÖY	174
000	DEVECİKONAĞI (BM)	502	032	KARAOĞLANLAR	500
001	ALACAAÇ	312	033	KARINCALI	2638
002	ALPAGUT	1106	034	KÖÇÜ	141
003	BÜKKÖY	480	035	KUSUMLAR	184
004	ÇAKALLAR	547	036	KÜÇÜKORMAN	184
005	ÇARDAKBELEN	482	037	LETAFET	298
006	ÇAVUŞKÖY	236	038	MAHALLER	187
007	ESKİBALÇIK	278	039	NALINLAR	285
008	FINDICAK	195	040	ORTAKÖY	270
009	GÜNDOĞDU	394	041	OSMANIYE	100
010	GÜVEM	594	042	SADAĞI	180
011	HACİAHMET	526	043	SAĞIRLAR	1143
012	KÖŞEHORÖZ	495	044	SEMERÇİ	182
013	KURŞUNLU	443	045	SERÇELER	107
014	SARIMUSTAFALAR	145	046	SIRIL	632
015	SOĞUCAK	327	047	SÖĞÜT	443
016	TIRNOVA	56	048	SÜLEYMANBEY	395
017	YENİBALÇIK	411	049	ŞÜKRIYE	205
018	YENİCE	678			

3 - İLÇE, BUCAK VE KÖY MUHTARLIKLARI İTİBARIYLA NÜFUS SAYISI
POPULATION BY DISTRICT, SUB-DISTRICT AND VILLAGES

İDARİ BİRİMLER		NÜFUS	İDARİ BİRİMLER		NÜFUS	
ADMINISTRATIVE UNITS		POPULATION	ADMINISTRATIVE UNITS		POPULATION	
		TOPLAM-TOTAL			TOPLAM-TOTAL	
050	TEPECİK	303	028	KARABAHADIR	156	
051	TOPUK	656	029	KARACA AHMET	241	
052	YAKUPLAR	629	030	KARACA ALI	589	
053	YENİDANIŞMENT	148	031	KARAKÖY	470	
054	YEŞİLLER	282	032	KARASIL	596	
055	YÜRÜCEKLER	360	033	KAVAKLI	885	
	TOPLAM-TOTAL	23581	034	KIBLEPİNAR	130	
	BUCAK VE KÖYLER TOPLAMI	23581	035	KIZILHISAR	542	
15	ORHANELİ İLÇESİ	TOPLAMI	30015	036	KIZILKÖY	576
				037	KIRAZLIYAYLA	268
				038	KCYUNHISAR	1072
16	ORHANGAZİ İLÇESİ			039	KÖZDERE	551
	ŞEHİR	31889		040	KÖPRÜHISAR	566
				041	MAHMUDIYE	1065
0	MERKEZ	BUCAĞI		042	MARMARACIK	333
001	AKHARIM	477		043	MECİDİYE	261
002	BAYIRKÖY	359		044	MENTEŞE	415
003	CİHANKÖY	204		045	ORHANIYE	1214
004	ÇAKIRLI	2071		046	OSMANIYE	537
005	ÇELTİKÇİ	903		047	PAPATYA	297
006	DUTLUCA	526		048	PAŞAYAYLA	204
007	FINDIKLI	357		049	REŞADİYE	66
008	GEDELEK	1055		050	SELİMİYE	590
009	GEMİÇ	532		051	SÖYLEMİŞ	964
010	GÜLYAKA	431		052	SUBAŞI	1059
011	GÜRLE	482		053	SÜLEYMANIYE	476
012	HAMZALI	139		054	TERZİLER	908
013	HECELER	401		055	TOPRAKDERE	115
014	KARSAK	616		056	TOPRAKÖKAK	339
015	KERAMET	1522		057	YARHISAR	130
016	MAHMUDIYE	282		058	YAZILI	154
017	NARLICA	2033		059	YENİKÖY	406
018	ORTAKÖY	707		060	YILDIRIM	238
019	ÖRNEKKÖY	563		061	YOLÖREN	1708
020	PAŞAPINAR	432			TOPLAM-TOTAL	31507
021	SELİMİYE	30			BUCAK VE KÖYLER TOPLAMI	31507
022	SÜLÜZ (B)	1785	17	YENİŞEHİR İLÇESİ	TOPLAMI	52717
023	ÜREĞİL	1170				
024	YENİGÜRLE	1094	16	BURSA	İL TOPLAMI	1603137
025	YENİKÖY (B)	4352				
026	YENİSÜLÜZ (B)	2014				
	TOPLAM-TOTAL	24537				
	BUCAK VE KÖYLER TOPLAMI	24537				
16	ORHANGAZİ İLÇESİ	TOPLAMI	56426			
17	YENİŞEHİR İLÇESİ					
	ŞEHİR	21210				
0	MERKEZ	BUCAĞI				
001	AFŞAR	155				
002	AKBİYİK	748				
003	AKÇAPINAR	670				
004	AKDERE	268				
005	ALAYLI	359				
006	AYAZ	371				
007	AYDOĞDU	382				
008	BARCIN	722				
009	BEYPINARI	316				
010	BURCUM	407				
011	CİHADİYE	467				
012	ÇAMONÜ	379				
013	ÇARDAK	397				
014	ÇAYIRLI	542				
015	ÇELEBİ	954				
016	ÇELTİKÇİ	1053				
017	ÇİÇEKÖZÜ	951				
018	DEMİRBOĞA	325				
019	DEREKÖY	196				
020	EBEKÖY	513				
021	EYERCE	497				
022	FETHİYE	479				
023	GÖKÇESU	412				
024	GÜNECE	370				
025	HAYRİYE	483				
026	İNCİRLİ	582				
027	KARAAMCA	388				

17-ÇANAKKALE
(21.10.1990)

İLİ : 17 ÇANAKKALE
PROVINCE OF

1 - İLÇELERE GÖRE ŞEHİR VE KÜY NÜFUSLARI İLE İLİN YÜZÖLÇÜMÜ VE NÜFUS YOĞUNLUĞU
CITY AND VILLAGE POPULATION BY DISTRICTS, AND AREA AND DENSITY OF THE PROVINCE

İLÇELER DISTRICTS	TOPLAM TOTAL	ŞEHİRLER NÜFUSU CITY POPULATION	KÜYLER NÜFUSU VILLAGE POPULATION	YÜZÖLÇÜMÜ AREA KM2 (*)	NÜFUS YOĞUNLUĞU DENSITY
TOPLAM - TOTAL	432263	168529	263734	9737	44
00 MERKEZ İLÇE PROVINCE CENTER ...	81435	53995	27440		
01 AYVACIK	30534	5595	24939		
02 BAYRAMİÇ	31949	10156	21793		
03 BİGA	75513	20753	54760		
04 BOZCAADA	1903	1903			
05 ÇAN	51713	23855	27858		
06 ECEABAT	9671	4055	5616		
07 EZİNE	34234	11167	23067		
08 KELEMLİ	40020	18670	21350		
09 GÖKÇEADA	7948	6074	1874		
10 LAPSEKİ	24545	5789	18756		
11 YENİCE	42798	6517	36281		

* YÜZÖLÇÜMÜNE GÖLLER DAHİL DEĞİLDİR.

AREA EXCLUDES LAKES

İLİ : 17 ÇANAKKALE
PROVINCE OF

2 - NÜFUS GRUPLARINA GÖRE KÜY SAYISI VE NÜFUS TOPLAMLARI
NUMBER OF VILLAGES AND TOTAL INHABITANTS BY POPULATION GROUPS

NÜFUS GRUPLARI POPULATION GROUPS	KÜY SAYISI NUMBER OF VILLAGES	NÜFUS TOPLAMI TOTAL POPULATION
GENEL TOPLAM GENERAL TOTAL	585	263734
TOPLAM - TOTAL - 2000	567	215760
- 250	229	37292
251 - 500	203	72144
501 - 750	75	44205
751 - 1000	36	30699
1001 - 1250	13	14671
1251 - 1500	5	6732
1501 - 1750	4	6384
1751 - 2000	2	3633
TOPLAM - TOTAL 2001 - 5000	18	47974
2001 - 2500	10	22622
2501 - 3000	4	11140
3001 - 3500	2	6123
3501 - 4000	1	3807
4001 - 4500	1	4282
4501 - 5000	0	0
TOPLAM - TOTAL 5001 - 10000	0	0
5001 - 6000	0	0
6001 - 7000	0	0
7001 - 8000	0	0
8001 - 9000	0	0
9001 - 10000	0	0
TOPLAM - TOTAL 10001 +	0	0

İLİ : 17 ÇANAKKALE
PROVINCE OF

3 - İLÇE, BUCAK VE KÖY MUHTARLIKLARI İTİBARIYLA NÜFUS SAYISI
POPULATION BY DISTRICT, SUB-DISTRICT AND VILLAGES

İDARİ BİRİMLER ADMINISTRATIVE UNITS	NÜFUS POPULATION TOPLAM-TOTAL	İDARİ BİRİMLER ADMINISTRATIVE UNITS	NÜFUS POPULATION TOPLAM-TOTAL
00 MERKEZ İLÇESİ		004 BAHARLAR	275
ŞEHİR	53995	005 BEHRAM	639
0 MERKEZ BUCAĞI		006 BİLALLER	215
001 AŞAĞIOKÇULAR	461	007 BUDAKLAR	58
002 BELEN	110	008 BÜYÜKHUSUN	375
003 ÇINARLI	395	009 CEMALLER	64
004 ÇİFTLİKDERE	181	010 ÇAKMAKLAR	81
005 DENİZGÜRÜNÜ	244	011 ÇALTI	181
006 ELMACIK	308	012 ÇINARPINAR	286
007 FEVZİÇAKMAK	385	013 DEMİRCİ	165
008 IŞIKLAR	463	014 DİBEKLI	164
009 KALABAKLI	201	015 ERECEK	160
010 KARACAÖREN	779	016 GÜZELKÖY	308
011 KARAPINAR	56	017 HÜSEYİNFAKI	151
012 KAYADERE	409	018 İLYASFAKI	233
013 KEMALKÖY	518	019 KAYALAR	295
014 KEPEZ	4282	020 KEÇİKAYA	121
015 KIZILCAÖREN	154	021 KIRCA	110
016 KIZILKEÇİLİ	344	022 KISACIK	178
017 KURŞUNLU	314	023 KORUBAŞI	605
018 MUSAKÖY	267	024 KOZLU	306
019 ÜZBEK	451	025 KULFAL	129
020 SALINLER	159	026 KUÇUKHUSUN	278
021 SARAYCIK	554	027 MISVAK	341
022 SARIBEYLİ	168	028 PAŞAKÖY	623
023 SARICAELİ	591	029 PINARDERE	158
024 TAŞLITARLA	89	030 ŞAPANCA	398
025 ULUPINAR	261	031 SAZLI	637
026 YAĞCILAR	261	032 ŞÜBÜTLÜ	251
027 YAPILDAK	309	033 SÜLEYMANKÖY	220
028 YUKARIOKÇULAR	152	034 ŞAPKÖY	80
TOPLAM-TOTAL	13266	035 TAMİŞ	484
		036 TARTIŞIK	206
		037 TUZTAŞI	177
		038 UZUNALAN	265
		039 YENİÇAM	115
		TOPLAM-TOTAL	10650
1 İNTEPE BUCAĞI		1 GÜLPINAR BUCAĞI	
000 İNTEPE (BM)	2409	000 GÜLPINAR (BM)	2133
001 AKÇAPINAR	841	001 BABADERE	244
002 AKÇEŞME	198	002 BABAKALE	518
003 ÇİVLER	344	003 BADEMLİ	320
004 ÇIPLAK	744	004 BALABANLI	252
005 DÜMREK	369	005 BEKTAŞ	398
006 GÜKÇALI	887	006 ÇANKALABAK	473
007 GÜZELYALI	849	007 ÇANKÖY	140
008 HALİLELİ	811	008 KESTANELİK	130
009 KALAFAT	671	009 KIZILKEÇELİ	192
010 KUNKALE	2308	010 KÖCAKÖY	253
011 OVACIK	69	011 KOYUNEVİ	231
012 TEVFKİYE	1324	012 KÜSEDERE	1219
TOPLAM-TOTAL	12064	013 KURUOBA	209
		014 NALDÜKEM	456
		015 TABAKLAR	48
		016 TAŞAĞIL	85
		017 TAŞBOĞAZ	160
		018 TUZLA	512
		019 YUKARIKÖY	514
		TOPLAM-TOTAL	8487
2 KIRAZLI BUCAĞI		2 KUÇUKKUYU BUCAĞI	
000 KIRAZLI (BM)	467	000 KUÇUKKUYU (BM) (B)	3807
001 AKÇALI	110	001 ADATEPE	441
002 ALANKÖY	30	002 ARIKLI	307
003 BODURLAR	212	003 BAĞCEDERE	363
004 ÇAMYAYLA	127	004 KUÇUKÇETMİ	329
005 DEDELER	89	005 NUSRATLI	354
006 HALİLOBLU	102	006 YEŞİLYURT	201
007 KARACALAR	122	TOPLAM-TOTAL	5802
008 KOCALAR	182		
009 ORTAÇA	152		
010 SERÇİLER	370		
011 TERZİLER	127		
TOPLAM-TOTAL	2110		
BUCAK VE KÖYLER TOPLAMI	27440		
00 MERKEZ İLÇESİ TOPLAMI	81435	BUCAK VE KÖYLER TOPLAMI	24939
01 AYVACIK İLÇESİ		01 AYVACIK İLÇESİ TOPLAMI	30534
ŞEHİR	5595		
0 MERKEZ BUCAĞI			
001 AHMETÇE	906		
002 AHMETLER	118		
003 AKÇİN	294		

İLİ : 17 ÇANAKKALE
PROVINCE OF

3 - İLÇE, BUCAK VE KÜY MUHTARLIKLARI İTİBARIYLA NUFUS SAYISI
POPULATION BY DISTRICT / SUB-DISTRICT AND VILLAGES

İDARİ BİRİMLER		NÜFUS	İDARİ BİRİMLER		NÜFUS
ADMINISTRATIVE UNITS		POPULATION	ADMINISTRATIVE UNITS		POPULATION
		TOPLAM-TOTAL			TOPLAM-TOTAL
02	BAYRAMIÇ İLÇESİ		024	YENİCEKÜY	181
	ŞEHİR	10156	025	YENİKÜY	32
0	MERKEZ		026	YUKARIŞAPCI	139
001	AŞAKKÜY	431	027	YUKARIŞEVİK	46
002	AMMETÇEELİ	417		TOPLAM-TOTAL	4887
003	AKPINAR	403		BUCAK VE KÜYLER TOPLAMI	21793
004	ALAKEÇİ	446	02	BAYRAMIÇ İLÇESİ	TOPLAMI
005	ALIKABAKLAR	256			31949
006	BIYIKLI	63	03	BİGA İLÇESİ	
007	ÇALDAĞI	247		ŞEHİR	20753
008	ÇAVUŞKÜY	475	0	MERKEZ	BUCAĞI
009	DAĞAHMETÇE	195	001	ABDİAĞA	428
010	DALOBA	388	002	AŞAKÜY	1180
011	DOĞANCI	169	003	AKKAYRAK	180
012	GÜVENCİK	16	004	AKKÖPRÜ	100
013	GÜZELTEPE	109	005	AKPINAR	171
014	KAYKILAR	259	006	AKYAPRAK	341
015	KOŞUBURNU	372	007	ARABAALAN	208
016	KURŞUNLU	202	008	AZİZİYE	118
017	KUTLUOBA	341	009	BAHÇELİ	519
018	NEBİLER	250	010	BAKACAKLIÇİFTLİĞİ	240
019	ÖRENLİ	140	011	CAMIALAN	120
020	PALAMUTOBA	240	012	ÇAVUŞKÜY	1084
021	PINARBAŞI	557	013	DİKMEN	393
022	PİTİRELİ	466	014	DOĞANCI	124
023	SACAĞLI	254	015	ELMALI	566
024	SARAYCIK	172	016	EYBEKLİ	200
025	SARIDÜZ	269	017	GEMİCİKİRİ	590
026	TULULER	96	018	GÜLEÇ	735
027	TURKMENLİ	1231	019	HAYDAN	441
028	UZUNLU	223	020	HOŞOBA	452
029	YANŞİELİ	557	021	İLİCABAŞI	198
030	YASSIBAĞ	428	022	İŞİKELİ	302
031	ZERDALILIK	144	023	İDRİSKÖRÜ	656
032	ZEYTİNLİ	156	024	İSKENDERKÜY	174
	TOPLAM-TOTAL	9772	025	KALAFAT	489
1	EVCİLER	BUCAĞI	026	KALDIRIMBAŞI	974
000	EVCİLER (BM)	1640	027	KAPANBELENİ	237
001	AKÇAKIL	219	028	KAŞIKÇIOBA	187
002	BEŞİK	182	029	KATRANCI	247
003	ÇAVUŞLU	478	030	KAYNARCA	294
004	ÇİRPİLLAR	491	031	OVACIK	274
005	DAĞOBA	160	032	SARIKAYA	310
006	GEDİK	476	033	SARISIVAT	384
007	KARAKÜY	751	034	SARNIÇKÜY	217
008	KÜSELER	207	035	SAVAŞTEPE	286
009	KÜLCÜLER	364	036	ŞAKIRBEY	232
010	MOLLAHASANLAR	347	037	YENİCE	1476
011	SARIOT	174	038	YENİÇİFTLİK	2109
012	SERHAT	415	039	YOLİNDİ	814
013	TOLUKLAR	189	040	YEŞİLKÜY	152
014	TONGURLU	320		TOPLAM-TOTAL	18202
015	YEŞİLKÜY	521			
	TOPLAM-TOTAL	7134			
2	YİĞİTLER	BUCAĞI	1	BAKACAK	BUCAĞI
000	YİĞİTLER (BM)	290	000	BAKACAK (BM)	413
001	AŞAĞIŞAPCI	166	001	AHMETLER	382
002	AŞAĞIŞEVİK	79	002	BEZİRGANLAR	331
003	BEKİRLER	139	003	CİHADİYE	177
004	BEZİRGANLAR	199	004	ÇELTİK	578
005	CAZGIRLER	154	005	ÇÜMLEKÇİ	133
006	ÇATALÇAM	217	006	DEREKÜY	321
007	ÇİFTLİKKÜY	127	007	EŞELEK	254
008	GÜKÇEİÇİ	91	008	GEREDELİ	166
009	HACİBEKİRLER	207	009	GÜRÇEŞME	694
010	HACİDERVİŞLER	127	010	HARMANLI	742
011	HACIKÜY	117	011	KAHVETEPE	143
012	İŞİKELİ	112	012	PAŞAÇAYI	327
013	KARABRAHİMLER	262	013	RAMAZANLAR	280
014	KARİNCALI	336	014	SARICA	420
015	KORUCAK	174	015	TÜRKBAKACAK	221
016	KÜYLÜ	191	016	YANIÇ	148
017	KUŞÇAYIR	245		TOPLAM-TOTAL	5730
018	MURATLAR	575			
019	OSMANİYE	61	2	BALIKLIÇEŞME	BUCAĞI
020	SÖĞÜTGEDİĞİ	322	000	BALIKLIÇEŞME (BM)	3011
021	UÇYOL	72	001	ARABAKONAĞI	99
022	YANIKLAR	139	002	AYITDERE	257
023	YAYLACIK	87			

İLİ : 17 ÇANAKKALE
PROVINCE OF

3 - İLÇE, BUCAK VE KÖY MUHTARLIKLARI İTİBARIYLA NÜFUS SAYISI
POPULATION BY DISTRICT / SUB-DISTRICT AND VILLAGES

İDARİ BİRİMLER		NÜFUS	İDARİ BİRİMLER		NÜFUS
ADMINISTRATIVE UNITS		POPULATION	ADMINISTRATIVE UNITS		POPULATION
		TOPLAM-TOTAL			TOPLAM-TOTAL
003	BEKİRLİ	344	05	ÇAN İLÇESİ	
004	ÇELİKGÜRU	371		ŞEHİR	23855
005	ÇINARDERE	225			
006	ESKİBALIKLI	248			
007	GEYİKKIRI	145			
008	GÜKTEPE	534	0	MERKEZ	BUCABI
009	GÜRGENDERE	204	001	ALTIKULAÇ	370
010	HİSARLI	149	002	ASHALI	313
011	KARACAALI	143	003	BARDAKÇILAR	154
012	KARAHAMZALAR	414	004	BOSTANDERE	229
013	KAYAPINAR	309	005	BOZGÜÇ	960
014	KEMER	544	006	BUYUKPAŞA	327
015	KOZÇEŞME (B)	1872	007	BUYUKTEPE	339
016	OTLUKDERE	193	008	ÇAKILKÖY	219
017	SELVİ	417	009	ÇEKİÇLER	189
	TOPLAM-TOTAL	9479	010	ÇOMAKLI	603
			011	DANAPINAR	589
			012	DERENTİ	737
			013	DOĞACA	558
3	GUNUŞÇAY		014	DONDURMA	470
	BUCABI		015	DURALI	394
000	GUNUŞÇAY (BM) (B)	2482	016	EMEŞE	92
001	ADLIYE	160	017	ESKİYAYLA	282
002	AŞAĞIDEMİRCİ	255	018	HACILAR	797
003	ÇEŞMEALTI	606	019	HELVACI	429
004	ÇINARKÜPRÜ	147	020	HURMA	422
005	EBRİDERE	302	021	İLYASAĞAÇIFTLİĞİ	539
006	EMİROĞMAN	110	022	KALBURCU	454
007	HACIKÖY	435	023	KARADAĞ	696
008	KANİBEY	383	024	KARAKOCA	867
009	OSMANIYE	90	025	KARLI	201
010	ŞİRİNKÖY	226	026	KAZABAT	25
011	YUKARIDEMİRCİ	145	027	KIZILELMA	393
	TOPLAM-TOTAL	5341	028	KOCAYAYLA	1269
			029	KULFAL	405
4	GUNDOĞDU		030	KÜÇÜKPAŞA	248
	BUCABI		031	MALLI	294
000	GUNDOĞDU (BM) (B)	752	032	MALLIDERE	180
001	DANIŞMENT	864	033	MALTEPE	760
002	KARAAĞAÇ	226	034	OKÇULAR	186
003	KAZMALI	247	035	OZANCIK	183
004	PEKMEZLİ	553	036	SANETELİ	429
	TOPLAM-TOTAL	2642	037	SULE	399
			038	TERZİALAN	1761
5	KARABİGA		039	UZUNALAN	648
	BUCABI		040	YAYA	302
000	KARABİGA (BM) (B)	3112	041	YAYKIN	878
001	AKSAZ	393	042	YENİÇERİ	366
002	ÇAKIRLI	296	043	YUVALAR	504
003	DEBİANENCİK	495	044	ZEYBEKÇAYIRI	203
004	M. HÜSEYİN YAYLASI	394		TOPLAM-TOTAL	20663
005	KARAPURÇEK	130			
006	KOCAĞUR	821			
007	URTULUCE	1181			
008	TOKATKIRI	341			
	TOPLAM-TOTAL	7163	1	ETİLİ	BUCABI
			000	ETİLİ (BM)	1541
6	SİNEKÇİ		001	AHLATLIBURUN	474
	BUCABI		002	ALİBEYÇIĞIFTLİĞİ	73
000	SİNEKÇİ (BM)	575	003	BAHADIRLI	564
001	AMBAROBA	308	004	BİLALLAR	306
002	BOZLAR	609	005	ÇİCİKLER	157
003	GERLENGEÇ	680	006	ÇALTIKARA	213
004	GÜVEHALANI	891	007	ÇAMKÖY	135
005	HACİPENLİVAN	892	008	DEREĞBA	197
006	İLYASALANI	246	009	DOĞANÇILAR	288
007	KEPEKLİ	221	010	DUMAN	226
008	KURUCBA	784	011	GÜLE	254
009	SAZOBA	209	012	HACIKASIM	129
010	SİĞİRCİK	425	013	HALİLAĞA	262
011	YENİMAHALLE	365	014	KADILAR	73
	TOPLAM-TOTAL	6203	015	KARAKADILAR	203
			016	KEÇİAĞILI	284
	BUCAK VE KÖYLER TOPLAMI	54760	017	KOYUNYERİ	160
			018	KUMARLAR	300
03	BİGA İLÇESİ	75513	019	KÜÇÜKLÜ	346
	TOPLAMI		020	SÜBÜTALAN	542
			021	ŞERBETLİ	253
			022	TEPEKÖY	123
			023	UVEZDERE	92
				TOPLAM-TOTAL	7195
04	BOZCAADA İLÇESİ	1903			
	TOPLAMI				

İLİ

: 17 ÇANAKKALE

PROVINCE OF

3 - İLÇE, BUCAK VE KÖY MUHTARLIKLARI İTİBARIYLA NÜFUS SAYISI

POPULATION BY DISTRICT, SUB-DISTRICT AND VILLAGES

IDARI BİRİMLER		NÜFUS	IDARI BİRİMLER		NÜFUS
ADMINISTRATIVE UNITS		POPULATION TOPLAM-TOTAL	ADMINISTRATIVE UNITS		POPULATION TOPLAM-TOTAL
BUCAK VE KÖYLER TOPLAMI		27858	007	MECİDİYE	404
05	ÇAN İLÇESİ TOPLAMI	51713	008	PINARBAŞI	1265
06	ECEABAT İLÇESİ		009	UVEÇİK	1046
	ŞEHİR	4058	010	YENİKÖY	511
0	MERKEZ BUCAĞI			TOPLAM-TOTAL	9854
001	ALÇİTEPE	670	BUCAK VE KÖYLER TOPLAMI		23067
002	BEHRANLI	424	07	EZİNE İLÇESİ TOPLAMI	34234
003	BEŞYOL	344	08	GELİBOLU İLÇESİ	
004	BİGALİ	330		ŞEHİR	18670
005	BÜYÜKANAFARTA	478	0	MERKEZ BUCAĞI	
006	KİLİHÜTBAHİR	1048	001	BAYIRKÖY	1242
007	KOCADERE	93	002	BURHANLI	335
008	KUMKÖY	552	003	CEVİZLİ	240
009	KÜÇÜKANAFARTA	419	004	CUMALI	141
010	SEDDULBAHİR	383	005	DEĞİRMENDÜZÜ	766
011	YALOVA	596	006	FINDIKLI	553
012	YOLBAZI	279	007	ILGARDERE	450
	TOPLAM-TOTAL	5616	008	KARAINEBEYLİ	660
BUCAK VE KÖYLER TOPLAMI		5616	009	KAVAKLI	197
06	ECEABAT İLÇESİ TOPLAMI	9671	010	OCAKLI	281
07	EZİNE İLÇESİ		011	PAZARLI	246
	ŞEHİR	11167	012	SÜTLÜCE	829
0	MERKEZ BUCAĞI		013	TAYFURKÖY	668
001	AKÇAKEÇİLİ	199	014	YENİKÖY	976
002	AKKÖY	463		TOPLAM-TOTAL	7584
003	ALADAĞ	311	1	BOLAYIR BUCAĞI	
004	ALEMŞAN	226	000	BOLAYIR (BM) (B)	1606
005	ARASANLI	163	001	DEMİRTEPE	480
006	BAHÇELİ	473	002	GÜNEYLİ	894
007	BALIKLI	264	003	KAVAKKÖY	2578
008	BELEN	291	004	KORUKÖY	1398
009	BOZELİ	199		TOPLAM-TOTAL	6936
010	ÇANKÖY	197	2	EVREŞE BUCAĞI	
011	ÇANLICA	334	000	EVREŞE (BM) (B)	2141
012	ÇARIKSIZ	237	001	ADILHAM	810
013	ÇETME	510	002	BAYRAMIÇ	1067
014	ÇİMANKÖY	62	003	ÇOKAL	336
015	DERBENTBAŞI	251	004	KALEALTI	271
016	GÜKÇEBAYIR	1107	005	KOCAÇEŞME	258
017	GÜLLÜCE	360	006	SÜLEYMANIYE	677
018	HİSARALAN	118	007	ŞADILLI	433
019	KARADAĞ	235	008	YÜLÜCE	817
020	KARAGÜMLEK	299		TOPLAM-TOTAL	6810
021	KAYACIK	342	BUCAK VE KÖYLER TOPLAMI		21350
022	KEMALLI	526	08	GELİBOLU İLÇESİ TOPLAMI	40020
023	KIZILKÖY	526	09	GÜKÇEADA İLÇESİ	
024	KIZILTEPE	248		ŞEHİR	6074
025	KOÇALI	236	0	MERKEZ BUCAĞI	
026	KÜPRÜBAŞI	195	001	BADEMLİ	51
027	KURUKTAŞI	373	002	DEREKÖY	336
028	KÜSELER	231	003	KALEKÖY	105
029	PAZARKÖY	367	004	TEPEKÖY	77
030	SARISÖĞÜT	789	005	ÜBURLU	490
031	SARPDERE	135	006	ZEYTİNLİKÖY	155
032	ŞAPKÖY	205	007	YENİBADEMLİ	660
033	TAŞTEPE	331		TOPLAM-TOTAL	1874
034	TAVAKLI	605	BUCAK VE KÖYLER TOPLAMI		1874
035	ULUKÖY	758	09	GÜKÇEADA İLÇESİ TOPLAMI	7948
036	ÜSKÜFÇÜ	136			
037	YAVAŞLAR	172			
038	YAYLACIK	281			
039	YENİOBA	309			
	TOPLAM-TOTAL	13213			
1	GEYİKLİ BUCAĞI				
000	GEYİKLİ (BM) (B)	2763			
001	BOZALAN	343			
002	BOZKÖY	176			
003	ÇAMOBA	284			
004	DALYAN	216			
005	KUMBURUN	608			
006	MAHMUDIYE	2238			

3 - İLÇE, BUCAK VE KÜY MUHTARLIKLARI İTİBARIYLA NÜFUS SAYISI
POPULATION BY DISTRICT / SUB-DISTRICT AND VILLAGES

İDARİ BİRİMLER		NÜFUS	İDARİ BİRİMLER		NÜFUS
ADMINISTRATIVE UNITS		POPULATION	ADMINISTRATIVE UNITS		POPULATION
		TOPLAM-TOTAL			TOPLAM-TOTAL
10	LAPSEKİ İLÇESİ		018	NAVRUZ	408
	ŞEHİR	5789	019	SAMETLİ	282
0	MERKEZ		020	SARIÇAYIR	528
001	ADATEPE	1156	021	SAZAK	411
002	ALPAGUT	200	022	SEYVAN	615
003	BALCILAR	332	023	SOFULAR	535
004	ÇAMYURT	203	024	SOĞUCAK	270
005	ÇARDAK (B)	2954	025	TABAN KÜY	859
006	ÇAVUŞKÜY	191	026	TORHASAN	557
007	DEREKÜY	148	027	UMURLAR	308
008	ECİALAN	384	028	YUKARIIİNOVA	511
009	GÜRECI	605	029	YUKARIKARAAŞIK	178
010	HACIÖMERLER	137		TOPLAM-TOTAL	12833
011	İLYASKÜY	413	1	HAMDİBEY	
012	KARABÖRERLER	236	000	HAMDİBEY (BM) (B)	2157
013	KEMİKLİALAN	164	001	AHİLER	209
014	KOCABAŞLAR	194	002	BAYATLAR	341
015	KOCAVELİ	249	003	HIDIRLAR	359
016	MECİDİYE	323	004	KARGACI	167
017	SULUCA	451	005	KAYATEPE	887
018	SUBAŞI	369	006	REŞADİYE	915
019	ŞAHİNLİ	558	007	UÇKABAĞAĞAÇ	292
020	ŞEVKETİYE	506		TOPLAM-TOTAL	5327
021	TAŞTEPE	385	2	KALKIM	
022	YAYLALAR	216	000	KALKIM (BM) (B)	2367
023	YENİCE	850	001	AKÇAKOYUN (B)	1597
	TOPLAM-TOTAL	11224	002	AKKÜY	304
1	BEYÇAYIRI		003	ARMUTÇUK	294
000	BEYÇAYIRI (BM)	412	004	AŞAĞIÇAVUŞ	433
001	BEYPINARI	74	005	BAĞLI	341
002	ÇATALTEPE	234	006	CAMBAZ	219
003	DIŞBUDAK	473	007	ÇİFTLİKKÜY	226
004	DOĞANDERE	103	008	ÇUKUROBA	236
005	DUMANLI	205	009	KALABAKBAŞI	262
006	KARAMUSALAR	323	010	KARAAVDIN	404
007	KIRÇALAR	224	011	KIRAÇOBA	10
008	KIZILDAM	308	012	KIRIKLAR	175
009	NUSRETİYE	212	013	ÖZLANALANI	160
	TOPLAM-TOTAL	2568	014	ÖRENCİK	429
2	UMURBEY		015	VAKIFKÜY (*)	0
000	UMURBEY (BM) (B)	2845	016	YARIŞ	392
001	AKÇAALAN	93	017	YUKARIÇAVUŞ	162
002	BEYBAŞ	342		TOPLAM-TOTAL	8011
003	GÜKKÜY	415	3	PAZARKÜY	
004	HACİGELEN	293	000	PAZARKÜY (BM) (B)	2278
005	HARMANCIK	193	001	ALANCIK	942
006	KANGIRLI	530	002	ARAOVACIK	1063
007	SINDAL	179	003	BOYANLAR	331
008	UÇPINAR	74	004	ÇINARKÜY	283
	TOPLAM-TOTAL	4964	005	ÇIRPILAR	536
			006	HAYDARÖBA	1047
	BUCAK VE KÜYLER TOPLAMI	18756	007	KABALI	368
10	LAPSEKİ İLÇESİ	24545	008	KIZILDAM	276
	TOPLAMI		009	KÖRÜKÜY	648
11	YENİCE İLÇESİ		010	KÖVANCI	378
	ŞEHİR	6517	011	ÖZMEN	344
0	MERKEZ		012	SUUTÇU	202
001	AŞAĞIİNOVA	270	013	YAĞDIRAN	823
002	AŞAĞIKARAAŞIK	235	014	YALIOBA	97
003	BALLIÇAY	359	015	YEŞİLKÜY	494
004	BAŞKOZ	194		TOPLAM-TOTAL	10110
005	BKTEK	419			
006	ÇAKIR	574		BUCAK VE KÜYLER TOPLAMI	36281
007	ÇAKIROBA	199	11	YENİCE İLÇESİ	42798
008	ÇALKÜY	991			
009	ÇANOBA	157	17	ÇANAKKALE	432263
010	ÇINARCIK	405			
011	DAVUTKÜY	585			
012	GUMUŞLER	535			
013	GÜNDOĞDU	536			
014	KARADÖRU	570			
015	KARAKÜY	895			
016	KARASU	329			
017	NAMAZGAH	118			

(*) KÜY TÜZEL KİŞİLİĞİ DEVAM ETMEKTE OLUYOR, NÜFUS BULUNMAMAKTADIR
IT IS STILL A LEGAL PERSON WITH NO POPULATION

18-ÇANKIRI
(21.10.1990)

İLİ : 18 ÇANKIRI
PROVINCE OF

1 - İLÇELERE GÖRE ŞEHİR VE KÖY NÜFUSLARI İLE İLİN YÜZÖLÇÜMÜ VE NÜFUS YOĞUNLUŞU
CITY AND VILLAGE POPULATION BY DISTRICTS, AND AREA AND DENSITY OF THE PROVINCE

İLÇELER DISTRICTS	TOPLAM TOTAL	ŞEHİRLER NÜFUSU CITY POPULATION	KÖYLER NÜFUSU VILLAGE POPULATION	YÜZÖLÇÜMÜ AREA KM2 (*)	NÜFUS YOĞUNLUŞU DENSITY
TOPLAM - TCTAL	279129	113855	165274	8454	33
C0 MERKEZ İLÇE PROVINCE CENTER ...	67620	45496	22124		
C1 ATKARACALAR	11235	6263	4972		
C2 BAYRAMÖREN	7310	2042	5268		
C3 ÇERKEŞ	22145	8579	13566		
C4 ELDIVAN	9707	4403	5304		
C5 ESKİPAZAR	22686	8272	14414		
C6 ILGAZ	23281	8136	15145		
C7 KIZILIRMAK	14878	2492	12386		
C8 KOCĞUN	7233	3558	3675		
C9 KILRŞUNLU	25145	10605	14540		
10 ORTA	26457	5887	20570		
11 OVACIK	7099	1451	5648		
12 ŞABANOZU	11779	3002	8777		
13 YAPRAKLI	22554	3669	18885		

* YÜZÖLÇÜMÜNE GÖLLER DAHİL DEĞİLDİR.

AREA EXCLUDES LAKES

İLİ

: 18 ÇANKIRI

PROVINCE OF

2 - NÜFUS GRUPLARINA GÖRE KÖY SAYISI VE NÜFUS TOPLAMLARI

NUMBER OF VILLAGES AND TOTAL INHABITANTS BY POPULATION GROUPS

NÜFUS GRUPLARI	KÖY SAYISI	NÜFUS TOPLAMI
POPULATION GROUPS	NUMBER OF VILLAGES	TOTAL POPULATION
GENEL TOPLAM GENERAL TOTAL	477	165274
TCPLAM - TOTAL - 2000	463	129815
= 250	276	38829
251 = 500	126	43650
501 = 750	40	24863
751 = 1000	10	8540
1001 = 1250	6	6589
1251 = 1500	4	5459
1501 = 1750	0	0
1751 = 2000	1	1885
TOPLAM - TOTAL 2001 - 5000	14	35459
2001 = 2500	8	17456
2501 = 3000	3	8130
3001 = 3500	2	6190
3501 = 4000	1	3683
4001 = 4500	0	0
4501 = 5000	0	0
TCPLAM - TOTAL 5001 - 10000	0	0
5001 = 6000	0	0
6001 = 7000	0	0
7001 = 8000	0	0
8001 = 9000	0	0
9001 = 10000	0	0
TCPLAM - TOTAL 10001 +	0	0

İLİ : 18 ÇANKIRI
 PRVİNCE CF

3 - İLÇE, BUCAK VE KÖY MUHTARLIKLARI İTİBARIYLA NÜFUS SAYISI
 POPULATION BY DISTRICT / SUB-DISTRICT AND VILLAGES

İDARİ BİRİMLER		NÜFUS	İDARİ BİRİMLER		NÜFUS
ADMINISTRATIVE UNITS		POPULATION	ADMINISTRATIVE UNITS		POPULATION
		TOPLAM-TOTAL			TOPLAM-TOTAL
00	MERKEZ İLÇESİ				
			BUCAK VE KÖYLER TOPLAMI		4972
			01	ATKARACALAR İLÇESİ	TOPLAMI 11235
	ŞEHİR	45496			
0	MERKEZ		02	BAYRAMÖREN İLÇESİ	
	BUCAĞI			ŞEHİR	2042
001	AĞZIEÜYÜK	109	0	MERKEZ	BUCAĞI
002	AHLATKÖY	409	001	AKGÜNEY	68
003	AKÇAVAKIF	501	002	AKSEKİ	81
004	AKÖREN	271	003	BELENLİ	183
005	ALAÇAT	577	004	BOĞAZKAYA	87
006	ALAPINAR	241	005	ÇAKIREAĞ	112
007	ALICA	473	006	ÇAYIRCIK	83
008	ALTINLI	128	007	DALKOZ	202
009	AŞAĞIÇAVUŞ	195	008	DEREKÖY	41
010	AŞAĞIPELİTOZU	639	009	DOLAPKÖY	104
011	AŞAĞIYANLAR	352	010	DOLAŞLAR	168
012	AYAN	322	011	FERİZ	72
013	BALIEAĞI	772	012	GÇYNÜKÖREN	716
014	BAŞEĞMEZ	52	013	HARMANCIK	156
015	BAYINDIR	827	014	İNCEKAYA	197
016	BESDLT	1047	015	KARAKLZU	252
017	BCZKIR	389	016	KARATAŞ	126
018	ÇAĞAGEY	111	017	KAVAKKÖY	1343
019	ÇATALELMA	903	018	KÇÇLU	230
020	ÇAYIRPINAR	264	019	OLUKLU	114
021	ÇIRÇIR	91	020	OYMAAĞAÇ	74
022	ÇİVİKÖY	252	021	SARIKAYA	65
023	DANAĞAŞI	185	022	TOPÇU	178
024	DEDEKÖY	465	023	ÜÇGAZİ	116
025	DEĞİM	203	024	YAYLATEPEŞİ	101
026	DEREÇATI	281	025	YAZIÖREN	70
027	DOĞANTEPE	377	026	YURTPINAR	119
028	DUTAĞAÇ	214	027	YUSUFÇÖLU	170
029	GERMECE	584		TOPLAM-TOTAL	5268
030	HASAKÇA	651		BUCAK VE KÖYLER TOPLAMI	5268
031	HIDIRLIK	55	02	BAYRAMÖREN İLÇESİ	TOPLAMI 7310
032	İÇYENİCE	396			
033	İNANÇ	473	03	ÇERKEŞ İLÇESİ	
034	İNANDIK	269		ŞEHİR	8579
035	KAPUT	243	0	MERKEZ	BUCAĞI
036	KARADAYI	858	001	AFŞAR	212
037	KONAK	451	002	AGACA	121
038	KUZUKÖY	54	003	AHIRKÖY	214
039	KÜÇÜKLÜ	351	004	AKBAŞ	119
040	OVACIK	1885	005	AKHASAN	138
041	PAŞAKÖY	72	006	ALİÖZÜ	383
042	SATİYÜZÜ	508	007	AYDINLAR	153
043	SÜLEYMANLI	294	008	BAYINDIR	225
044	TUZLU	345	009	BEDİL	154
045	TÜNEY	1124	010	BELKAVAK	234
046	ÜNÜR	1361	011	BEYMELİK	230
047	YEŞİLYURT	281	012	BCZOĞLU	262
048	YUKARIÇAVUŞ	290	013	ÇAKMAK	89
049	YUKARIPELİTOZU	329	014	ÇALCIÖREN	238
	TCPLAM-TOTAL	22124	015	ÇAYLI	121
			016	ÇARDÜK	81
	BUCAK VE KÖYLER TOPLAMI	22124	017	DAĞÇUKURÖREN	192
00	MERKEZ İLÇESİ TOPLAMI	67620	018	DİKENLİ	154
			019	DODURGA	32
01	ATKARACALAR İLÇESİ		020	FINDICAK	108
	ŞEHİR	6263	021	GELİK	166
0	MERKEZ		022	GÖKÇELER	185
	BUCAĞI		023	GÇYNÜKÇUKURU	618
001	BCZKİŞ	212	024	HACILAR	428
002	BUDAKPINARI	239	025	HALKACĞLU	68
003	ÇARDAKLI (B)	3170	026	KABAKKÖY	77
004	DEMİRLİ	180	027	KADIKÖY	213
005	EYÜPCZÜ	129	028	KADİÖZÜ	347
006	HÜYÜKKÖY	348	029	KARACAĞÜYÜK	46
007	İLİPINAR	145	030	KARAMUSTAFA	169
008	KIZILİBRİK	171	031	KARAFŞAR	78
009	KÜKÜRT	183	032	KARĞA	169
010	SUSUZ	98	033	KISAÇ	122
011	YAKALI	97	034	KİREMİTÇİ	237
	TCPLAM-TOTAL	4972			

3 - İLÇE, BUCAK VE KÇY MUHTARLIKLARI İTİBARIYLA NÜFUS SAYISI
 POPULATION BY DISTRICT, SUB-DISTRICT AND VILLAGES

İDARİ BİRİMLER		NÜFUS	İDARİ BİRİMLER		NÜFUS
ADMINISTRATIVE UNITS		POPULATION TOPLAM-TOTAL	ADMINISTRATIVE UNITS		POPULATION TOPLAM-TOTAL
035	KUZDERE	240	026	İPAMLAR	166
036	KUZÖREN	84	027	İNCEBOĞAZ	243
037	MEYDANKÖY	92	028	KABAARMUT	218
038	ÖRENKÖY	215	029	KAPAKLI	247
039	ÖRENLİ	395	030	KAPUÇULAR	215
040	SAÇAK	2211	031	KARAHANLAR	227
041	SARAYCIK	546	032	KARAGÖREN	231
042	ŞİYHOĞAN	259	033	KIRANKÖY	288
043	TAŞANLAR	149	034	KÖYCEĞİZ	356
044	TÜRBAŞI	255	035	KULAT	47
045	ULUKÖY	89	036	KUZÖREN	350
046	YAKUFLAR	154	037	ORTAKÖY	306
047	YALAKÇUKURÖREN	1440	038	OVAKÖY	245
048	YALAKÖZÜ	336	039	OZANKÖY	170
049	YENİKÖY	329	040	SADEYAKA	468
050	YIPRAK	105	041	SALLAR	213
051	YONCALI	135	042	SCFULAR	377
052	YUMAKLI	109	043	SCBÜÇİMEN	254
	TCPLAM-TOTAL	13566	044	ŞEVKİLER	211
			045	TAMIŞLAR	242
			046	TOPÇALI	147
	BUCAK VE KÖYLER TOPLAMI	13566	047	YAZIBOYU	149
03	ÇERKEŞ İLÇESİ TOPLAMI	22145	048	YAZIKAVAK	108
			049	YEŞİLLER	251
			050	YÜRECİK	156
				TOPLAM-TOTAL	14414
04	ELDIVAN İLÇESİ				
	ŞEHİR	4403		BUCAK VE KÖYLER TOPLAMI	14414
0	MERKEZ BUCAĞI		05	ESKİPAZAR İLÇESİ TOPLAMI	22686
001	AKBULUT	117			
002	AKÇALI	221	06	ILGAZ İLÇESİ	
003	BÜYÜKHACİBEY	340		ŞEHİR	8136
004	ÇİFTLİKKÖY	112	0	MERKEZ BUCAĞI	
005	ÇUKURÖZ	181	001	AKÇAGÖREN	36
006	ELMACI	503	002	AKTAŞ	151
007	GÖLEZ	406	003	ALİÇ	123
008	GÖLEZKAYI	406	004	ALİBEY	102
009	HİSARCIK	181	005	ARPAVERİ	95
010	HİSARCIKKAYI	1042	006	AŞAĞIBOZAN	97
011	KÜÇÜKHACİBEY	523	007	AŞAĞIDERE	79
012	ÖZLAKLI	176	008	AŞAĞIMEYDAN	20
013	SARAYKÖY	596	009	BALCI	217
014	SARITARLA	128	010	BAŞOĞBEK	375
015	SEYDİKÖY	237	011	BELSOĞUT	146
016	YUKARIYANLAR	135	012	BEYKÖY	102
	TCPLAM-TOTAL	5304	013	BOZATLI	62
			014	BÜKCÜK	187
	BUCAK VE KÖYLER TOPLAMI	5304	015	ÇENDERE	287
04	ELDIVAN İLÇESİ TOPLAMI	9707	016	ÇALTIPINAR	87
			017	ÇATAK	745
05	ESKİPAZAR İLÇESİ		018	ÇELTİKBAŞI	205
	ŞEHİR	8272	019	ÇOMAR	157
0	MERKEZ BUCAĞI		020	DANIŞMAN	106
001	ADİLLER	152	021	EKSİK	118
002	ARSLANLAR	344	022	ERİCEK	35
003	BABALAR	216	023	GAZİLER	324
004	BAŞPINAR	333	024	GÖKCEYAZI	124
005	BAYINDIR	492	025	HACIHASAN	413
006	BELEN	112	026	İLİSİLİK	625
007	BEYTARLA	263	027	İNKÖYÜ	161
008	BCNCUKLAR	534	028	KALEKÖY	397
009	BÖLÜKÖREN	285	029	KAZANCI	225
010	BUDAKLAR	163	030	KIZILSIN	122
011	BULDUK	202	031	KURMALAR	55
012	BÜYÜKYAYALAR	343	032	KUŞÇAYIRI	646
013	ÇANDIPLAR	275	033	KLYUPINAR	227
014	ÇAYLI	108	034	MESUTCREN	46
015	ÇÖMLEKÇİLER	254	035	MUSAKÇY	198
016	DERESEMAIL	348	036	MÜLAYİM	360
017	DERESOPLAN	649	037	OKÇULAR	87
018	DEĞANCILAR	398	038	ONAÇ	128
019	DEĞLACIK	333	039	ÖDEMİŞ	145
020	GÖZLÜ	347	040	SARAYCIK	366
021	HAMAFLI	980	041	SARMAŞIK	236
022	HAMZALAR	334	042	SATILAR	38
023	HANKÖY	606	043	SAZAK	88
024	HASANLAR	107	044	SEKİ	125
025	HASLI	291	045	SERÇELER	116
			046	YALAYCIK	88
			047	YAZIKÖY	94

İLİ

: 18 ÇANKIRI

PROVINCE OF

3 - İLÇE, BUCAK VE KÖY MUHTARLIKLARI İTİBARIYLA NÜFUS SAYISI

POPULATION BY DISTRICT, SUB-DISTRICT AND VILLAGES

İDARİ BİRİMLER		NÜFUS	İDARİ BİRİMLER		NÜFUS
ADMINISTRATIVE UNITS		POPULATION	ADMINISTRATIVE UNITS		POPULATION
		TOPLAM-TOTAL			TOPLAM-TOTAL
048	YENİCE	138	003	DEMİRÇEVRE	350
049	YERKLYU	398	004	DİKENLİ	209
050	YUKARIBOZAN	137	005	GÜMÜŞDÜVEN	340
051	YUKARIDERE	67	006	İKİÇAM	175
052	YUKARIMEYDAN	51	007	KARATEKİN	495
053	YUVADEMİRCİLER	65	008	KARATEPE	210
054	YUVASARAY	483	009	KAYIÇIVI	258
	TOPLAM-TOTAL	10305	010	KESECİK	155
			011	MARUF	612
			012	YCLKAYA	243
				TOPLAM-TOTAL	3675
1	BELÖREN				
	BELÖREN (B)				
000	ALPAGUT	219			
001	AŞIKLAR	48			
002	AŞIKLAR	63			
003	ÇÖREKÇİLER	374			
004	ESKİCE	38			
005	GÜNEYKÖY	87			
006	İKİKAVAK	180			
007	KAVAKLI	87			
008	KAYI	171			
009	KIRIŞLAR	231			
010	KIZILIBRİK	81			
011	ÖMERLİ	170			
012	SAGIRLAR	101			
013	SÖBÜTCÜK	48			
014	SÜLEYMANHACILAR	137			
015	ŞEYHYUNUS	214			
016	YAYLAÖREN	214			
017	YENİCE	88			
018	YENİDEMİRCİLER	74			
019	YEŞİLDUMLUPINAR (B)	2215			
	TOPLAM-TOTAL	4840			
	BUCAK VE KÖYLER TOPLAMI	15145			
06	ILGAZ İLÇESİ				
	TOPLAMI	23281			
07	KIZILIRMAK İLÇESİ				
	ŞEHİR	2492			
0	MERKEZ				
	BUCAĞI				
001	AŞAĞIALAĞÖZ	728			
002	AŞAĞIOVACIK	212			
003	BAYANPINAR	149			
004	BOSTANLI	331			
005	BOYACIOĞLU	176			
006	BÜYÜKBANÇELİ	33			
007	CACIKLAR	654			
008	GÜNEYKİŞLA	421			
009	HACILAR	692			
010	HALAÇLI	476			
011	KAHYALI	727			
012	KAPAKLI	154			
013	KARADİBEK	152			
014	KARALLI	868			
015	KARAPÜRSEL	822			
016	KARAÖMER	331			
017	KAVLAKLI	489			
018	KEMALLI	774			
019	KORÇULLU	715			
020	KUZEYKİŞLA	467			
021	SAKARCA	298			
022	SARAYCIK	171			
023	TEPEALAGÖZ	445			
024	TIMARLI	691			
025	YENİYAPAN	95			
026	YUKARIALAĞÖZ	1315			
	TOPLAM-TOTAL	12386			
	BUCAK VE KÖYLER TOPLAMI	12386			
07	KIZILIRMAK İLÇESİ				
	TOPLAMI	14878			
08	KORGUN İLÇESİ				
	ŞEHİR	3558			
0	MERKEZ				
	BUCAĞI				
001	BUĞAY	306			
002	ÇUKURÖREN	322			
003	DEMİRÇEVRE	350			
004	DİKENLİ	209			
005	GÜMÜŞDÜVEN	340			
006	İKİÇAM	175			
007	KARATEKİN	495			
008	KARATEPE	210			
009	KAYIÇIVI	258			
010	KESECİK	155			
011	MARUF	612			
012	YCLKAYA	243			
	TOPLAM-TOTAL	3675			
	BUCAK VE KÖYLER TOPLAMI	3675			
08	KORGUN İLÇESİ				
	TOPLAMI	7233			
09	KURŞUNLU İLÇESİ				
	ŞEHİR	10605			
0	MERKEZ				
	BUCAĞI				
001	AĞILÖZÜ	82			
002	BAŞOVACIK	86			
003	BEREKET	163			
004	ÇATKESE	326			
005	ÇAVUNDUR	2141			
006	ÇAYLIÇA	125			
007	ÇIRDAK	96			
008	ÇUKURCA	140			
009	DAĞÖREN	84			
010	DAĞTARLA	91			
011	DEMİRCİÖREN	104			
012	DUMANLI	2741			
013	ESKİAHİR	281			
014	GÖLLÜCE	131			
015	HACIMUSLU	359			
016	HOCAMASAN	417			
017	İĞDIR	151			
018	KAPAKLI	273			
019	KIZILÇA	304			
020	KÖPÜRLÜ	254			
021	MADENLİ	112			
022	SARIALAN	312			
023	SİVRİCEK	2351			
024	SUMUCAK	435			
025	SÜNÜRLÜ	169			
026	TAŞKARACALAR	2330			
027	YLMUKÖREN	152			
028	YEŞİLÖZ	330			
	TOPLAM-TOTAL	14540			
	BUCAK VE KÖYLER TOPLAMI	14540			
09	KURŞUNLU İLÇESİ				
	TOPLAMI	25145			
10	ORTA İLÇESİ				
	ŞEHİR	5887			
0	MERKEZ				
	BUCAĞI				
001	BÜĞDÜZ	387			
002	BÜZÜREN	410			
003	DEREBAYINDIR	116			
004	DODURGA	2683			
005	DÖBANLAR	152			
006	EDEN	286			
007	ELMALI (B)	2706			
008	GÖKÇEBÖREN	635			
009	HASANHACI	278			
010	HÜYÜKKÖY	315			
011	İNCECİK	232			
012	KALFAT (B)	3020			
013	KARAAĞAÇ	138			
014	KAYILAR	884			
015	KAYIÖREN	477			
016	KIRSAKAL	151			
017	KISAÇ	179			
018	ORTABAYINDIR	67			
019	ÖZLÜ	2006			
020	SAKAELİ	388			
021	SAKARCAÖREN	218			

İLİ : 18 ÇANKIRI
PROVINCE OF

3 - İLÇE, BUCAK VE KÖY MUHTARLIKLARI İTİBARIYLA NÜFUS SAYISI
POPULATION BY DISTRICT, SUB-DISTRICT AND VILLAGES

İDARİ BİRİMLER		NÜFUS	İDARİ BİRİMLER		NÜFUS
ADMINISTRATIVE UNITS		POPULATION TOPLAM-TOTAL	ADMINISTRATIVE UNITS		POPULATION TOPLAM-TOTAL
022	SALUR	238	012	KAMIŞKÖY	564
023	SANÇAR	181	C13	KARAHACI	252
024	TUTMAÇBAYINDIR	156	014	KARAKOÇAŞ	306
025	YAYLAKENT (B)	3683	C15	KARAMUSA	171
026	YENİCE	339	C16	KARABÖREN	745
027	YUVA	245	C17	KUTLUŞAR	257
	TOPLAM-TOTAL	20570	018	KÜÇÜKYAKALI	495
			C19	MARTKÖY	608
			C20	ÖDEK	374
	BUCAK VE KÖYLER TOPLAMI	20570	021	ÖZBEK	493
10	ORTA İLÇESİ	TOPLAMI	26457	TOPLAM-TOTAL	8777
				BUCAK VE KÖYLER TOPLAMI	8777
11	OVACIK İLÇESİ		12	ŞABANÖZÜ İLÇESİ	TOPLAMI
	ŞEHİR	1451			11779
0	MERKEZ	BUCAĞI	13	YAPRAKLI İLÇESİ	
001	ABDULLAR	158		ŞEHİR	3669
002	AHMETLER	210	0	MERKEZ	BUCAĞI
003	ALINCA	35	001	AKYAZI	308
004	AMBARÖZÜ	249	002	AŞAĞIOZ	708
005	AVLAĞIKAYA	111	003	AYSEKİ	607
006	BAŞBOYUNDURUK	172	004	BALIBİDİK	275
007	BELEN	72	005	BUĞAY	390
008	BEYDİLİ	139	006	BULLUCA	129
009	BEYDİNİ	75	007	DOĞANBEY	287
010	BODUROĞLU	105	008	İĞDİR	129
011	BOYALI	118	009	KARACABZÜ	316
012	BÜLÜKÖREN	91	010	KAVAKKÖY	552
013	ÇATAK	102	011	KAYMAZ	278
014	ÇUKURKÖY	128	012	KIVCAK	282
015	DOĞANLAR	106	C13	SAZCIĞAZ	172
016	DÜKECEK	67	014	YAKADERE	231
017	DUDAŞ	333	C15	YUKARIOZ	2156
018	EKİNCİK	260	016	YÜKLÜ	1077
019	ERKEÇ	237		TOPLAM-TOTAL	7897
020	GANİBEYLER	130			
021	GDKÇEDÜZ	41	1	İKİZÖREN	BUCAĞI
022	GÜMELİK	217	000	İKİZÖREN (BM)	2046
023	GÜNEYSAZ	41	001	AYVAKÖY	345
024	HATİPOĞLU	95	002	BADEMÇAY	155
025	İMANLAR	57	003	BELİBEDİR	316
026	KAVAKLAR	75	004	BÜYÜKAKSEKİ	257
027	KIŞLAKÖY	338	005	ÇAKIRLAR	192
028	KÖLTÜK	55	006	ÇEVRECİK	245
029	KÜÇÜKSÜ	171	007	ÇİÇEKKÖY	385
030	PELİTÇİK	140	008	DAVUTLAR	524
031	PÜRÇÜKÖREN	136	009	GÜNMEÇ	141
032	SARILAR	205	C10	İNCİK	275
033	SCFUĞLU	106	C11	KAYACIK	197
034	SOĞANLI	153	C12	KIRLIKAKÇA	168
035	SÜLÜK	169	C13	KULLAR	521
036	ŞANLAR	133	C14	MÜSELLİM	579
037	TAŞOĞLU	91	015	OVACIK	1072
038	YAKAKÖY	119	C16	SARIKAYA	557
039	YAYLACILAR	103	017	SOFUOĞLU	278
040	YENİÖREN	122	C18	SÜBAŞI	427
041	YİĞİNÖT	102	C19	TATLİPİNAR	636
042	YÜREKÖREN	81	020	TOPUZSARAY	487
	TOPLAM-TOTAL	5648	C21	YAKAKÖY	244
			C22	YAMAÇBAŞI	196
	BUCAK VE KÖYLER TOPLAMI	5648	023	YENİCE	324
11	OVACIK İLÇESİ	TOPLAMI	C24	YEŞİLYAYLA	163
		7099	025	ZEKERİYAKÖY	258
12	ŞABANÖZÜ İLÇESİ			TOPLAM-TOTAL	10988
	ŞEHİR	3002		BUCAK VE KÖYLER TOPLAMI	18885
0	MERKEZ	BUCAĞI	13	YAPRAKLI İLÇESİ	TOPLAMI
001	BAKIRLI	245			22554
002	BULDUK	171	18	ÇANKIRI	İL TOPLAMI
003	BULGURCU	103			279129
004	BÜYÜKYAKALI	671			
005	ÇAPAR	159			
006	ÇAPARKAYI	334			
007	ÇERÇİ	184			
008	GOLDAĞI	50			
009	GÜMERDİĞİN (E)	1227			
010	GÜNDOĞMUŞ	671			
011	GÜRPİNAR	699			

19-ÇORUM

(21.10.1990)

İLİ : 19 ÇORUM
PROVINCE OF

İLÇELERE GÖRE ŞEHİR VE KÖY NÜFUSLARI İLE İLİN YÜZÖLÇÜMÜ VE NÜFUS YOĞUNLUĞU
CITY AND VILLAGE POPULATION BY DISTRICTS, AND AREA AND DENSITY OF THE PROVINCE

İLÇELER DISTRICTS	TOPLAM TOTAL	ŞEHİRLER NÜFUSU CITY POPULATION	KÖYLER NÜFUSU VILLAGE POPULATION	YÜZÖLÇÜMÜ AREA KM2 (*)	NÜFUS YOĞUNLUĞU DENSITY
TOPLAM - TOTAL	609863	253804	356059	12820	48
00 MERKEZ İLÇE PROVINCE CENTER ...	186377	116810	69567		
01 ALACA	54814	20646	34168		
02 BAYAT	35010	8090	26920		
03 BOĞAZKALE	10425	2501	7924		
04 DODURGA	13550	3974	9576		
05 İSKİLİP	51877	19624	32253		
06 KARGI	26762	5858	20904		
07 LAÇIN	12584	1570	11014		
08 MECİTOZU	32059	6287	25772		
09 OĞUZLAR	11846	5867	5979		
10 ORTAKÖY	13073	3353	9720		
11 OSMANCIK	52490	21347	31143		
12 SÜNGÜRLÜ	81665	30521	51144		
13 UĞURLUDAĞ	27331	7356	19975		

* YÜZÖLÇÜMÜNE GÖLLER DAHİL DEĞİLDİR.

AREA EXCLUDES LAKES

İlî : 19 ÇORUM
PROVINCE OF

2 - NÜFUS GRUPLARINA GÖRE KÖY SAYISI VE NÜFUS TOPLAMLARI
NUMBER OF VILLAGES AND TOTAL INHABITANTS BY POPULATION GROUPS

NÜFUS GRUPLARI POPULATION GROUPS	KÖY SAYISI NUMBER OF VILLAGES	NÜFUS TOPLAMI TOTAL POPULATION
GENEL TOPLAM GENERAL TOTAL	750	356059
TOPLAM - TOTAL - 2000	738	327448
- 250	245	38330
251 - 500	267	96796
501 - 750	112	69185
751 - 1000	60	51861
1001 - 1250	26	28642
1251 - 1500	16	21931
1501 - 1750	6	9671
1751 - 2000	6	11032
TOPLAM - TOTAL 2001 - 5000	12	28611
2001 - 2500	8	17163
2501 - 3000	3	8017
3001 - 3500	1	3431
3501 - 4000	0	0
4001 - 4500	0	0
4501 - 5000	0	0
TOPLAM - TOTAL 5001 - 10000	0	0
5001 - 6000	0	0
6001 - 7000	0	0
7001 - 8000	0	0
8001 - 9000	0	0
9001 - 10000	0	0
TOPLAM - TOTAL 10001 +	0	0

3 - İLÇE, BUCAK VE KÖY MUHTARLIKLARI İTİBARIYLA NÜFUS SAYISI
POPULATION BY DISTRICT, SUB-DISTRICT AND VILLAGES

İDARI BİRİMLER		NÜFUS	İDARI BİRİMLER		NÜFUS
ADMINISTRATIVE UNITS		POPULATION TOPLAM-TOTAL	ADMINISTRATIVE UNITS		POPULATION TOPLAM-TOTAL
00	MERKEZ İLÇESİ		079	KILIÇÖREN	177
	ŞEHİR	116810	080	KINIKDELİLERİ	246
	BUCAĞI		081	KIRKDİLİM	190
0	MERKEZ		082	KIŞLADERESİ	257
001	ABDALATA	910	083	KIZILPINAR	382
002	AHI İLYAS	328	084	KİRANLIK	177
003	AHMEDİYE	116	085	KİREÇOCAĞI	308
004	AKÇAKAYA	211	086	KONAKLI	1707
005	ALPAGUT	258	087	KOPRUALAN	474
006	ALTINBAŞ	479	088	KULTAK	257
007	ATCALI	109	089	KURUÇAY	420
008	AYAZ	322	090	KUŞSARAY	441
009	AYVALI	155	091	KUTLUCA	493
010	BABAOĞLU	310	092	KÜÇÜKDÜVENCİ	291
011	BALUMSULTAN	156	093	KÜÇÜKGÜLÜCEK	136
012	BAYAT	263	094	LALOĞLU	122
013	BEYDİĞİ	335	095	MECİDİYEKAVAK	131
014	BOĞABAĞI	872	096	MİSLEROVACIĞI	493
015	BOĞACIK	461	097	MÜHÜRLER	244
016	BOĞAZÖNÜ	125	098	NARLIK	493
017	BOZBOĞA	402	099	OSMANIYE	30
018	BÖRÜOĞLU	122	100	ÖMERBEY	373
019	BUDAKÖREN	225	101	PALABIYIK	972
020	BURUNKÖY	59	102	PANCARLIK	109
021	BÜGET	905	103	PAŞAKÖY	229
022	BÜĞDÜZ	644	104	PENBECİK	287
023	BÜYÜKDİVAN	821	105	PINARCIK	206
024	BÜYÜKDÜVENCİ	2021	106	PINARÇAY	303
025	BÜYÜKGÜLÜCEK	221	107	SAPA	301
026	CELİLKIRI	440	108	SARAYKÖY	907
027	ÇAĞŞAK	167	109	SARIMBEY	235
028	ÇAKIR	329	110	SARIŞEYH	382
029	ÇALICA	550	111	SARMAŞA	44
030	ÇALKIŞLA	250	112	SAZDEĞİRMENİ	152
031	ÇALYAYLA	762	113	SERBAN	374
032	ÇANAKCI	710	114	SERPİN	274
033	ÇATAK	279	115	SEYFE	157
034	ÇAYHATAP	114	116	SOĞUKSU	138
035	ÇEŞMEĞREN	270	117	ŞEKERBEY	402
036	ÇUKURÖREN	354	118	ŞEYHHAMZA	205
037	DEĞİRMENDERE	710	119	ŞEYHMUSTAFA	443
038	DELİBEKİROĞLU	225	120	TARHAN	502
039	DELİLER	325	121	TARHANKOZLUSU	223
040	DENİZKÖY	524	122	TASPINAR	165
041	EĞERCİ	152	123	TATAR	337
042	ELİCEK	278	124	TESLİM	368
043	ELMALI	446	125	TOLAMEHMET	75
044	ERTUĞRULKÖY	182	126	TURGUTKÖY	263
045	ESKİCE	1448	127	TÜRKAYŞE	257
046	ESKİEKİN	253	128	TÜRKLER	660
047	ESKİKARADONA	457	129	UĞRAK	309
048	EVCİKUZKIŞLA	62	130	UYUK	702
049	EVCİORTAKIŞLA	103	131	YAKUPARPA	291
050	EVCİYENİKİŞLA	105	132	YAYDIĞIN	405
051	EYMR	305	133	YENİCE	174
052	FERUZ	426	134	YENİHAYAT	252
053	GEMET	89	135	YENİKARADONA	53
054	GÜKDERE	133	136	YEŞİLDERE	70
055	GÜCENOVACIĞI	456	137	YOĞUNPELİT	486
056	GÜNEYKÖY	708		TOPLAM-TOTAL	49670
057	GÜVEÇLİ	199	1	CEMİLBAY	
058	GÜVENLİ	269	000	ÇORAK (BM)	315
059	HACİMUSA	204	001	AHMETOĞLAN	275
060	HACİPAŞA	223	002	BALİYAKUP	37
061	HAMAMLIÇAY	406	003	ÇOBANDIVANI	387
062	HAMDİKÖY	237	004	DAĞKARAPINAR	370
063	HANKOZLUSU	502	005	DÜDÜKLÜK	247
064	HARMANCIK	253	006	ELKÖY	45
065	İKİPINAR	181	007	GÖKÇEPINAR	90
066	İSMAILKÖY	195	008	GÜKKÖY	412
067	KADIKIRI	481	009	HİMİROĞLU	118
068	KARAAŞAÇ	237	010	KADİDERESİ	230
069	KARABAYIR	198	011	KARAGÖZ	136
070	KARABURÇEK	561	012	KIRAZLIPINAR	133
071	KARACA	500	013	KOZLUCA	119
072	KARACAÖREN	220	014	KÜÇÜKPALABIYIK	143
073	KARADONA	339	015	MOLLAHASAN	168
074	KARAHİSAR	1319	016	MUSTAFAÇELEBİ	69
075	KARAPINAR	448	017	ÖRENCİK	270
076	KAVACIK	215	018	SARILIK	325
077	KAYI	204	019	SAZAK	190
078	KAZIKLIKAYA	283	020	SEVİNDİKALANI	49
			021	ŞANLIOSMAN	218

İLİ : 19 ÇORUM
PROVINCE OF

3 - İLÇE, BUCAK VE KÖY MUHTARLIKLARI İTİBARIYLA NÜFUS SAYISI
POPULATION BY DISTRICT, SUB-DISTRICT AND VILLAGES

İDARİ BİRİMLER		NÜFUS	İDARİ BİRİMLER		NÜFUS
ADMINISTRATIVE UNITS		POPULATION TOPLAM-TOTAL	ADMINISTRATIVE UNITS		POPULATION TOPLAM-TOTAL
022	UÇKÖY	516	034	DUTLUCA	371
023	YEŞİLYAYLA	150	035	ESKİYAPAR	555
	TOPLAM-TOTAL	5012	036	EVCİ	905
			037	FAKILAR	157
			038	GAZİPAŞA	1041
2	SEYDİM	BUCAĞI	039	GERDEKAYA	59
000	SEYDİM (BM)	2100	040	GEVEN	78
001	ACIPINAR	534	041	GÜKÜREN	120
002	AKSUNGUR	291	042	HARMAR	203
003	AKYAZI	167	043	HAYDARKÖY	155
004	ARPAKLIK	611	044	HISIR	286
005	ARSLANKÖY	466	045	HÜYÜK	977
006	BEKTAŞOĞLU	104	046	İBRAHİMKÖYÜ	674
007	ÇERİT	234	047	İMAT	777
008	ÇALTICAK	669	048	İSAHACI	247
009	DEREKÖY	231	049	İSMAİLLİ	914
010	DUTÇAKALLI	272	050	KALECİK KAYA	298
011	DUTKÖY	354	051	KALEHİSAR	1411
012	ERDEK	276	052	KALINKAYA	460
013	ESENÇAY	788	053	KAPAKLI	183
014	ESKİKÖY	1013	054	KARAÇAL	71
015	ESKİGREN	415	055	KARAMAHMUT	293
016	HACIAHMETDERESİ	231	056	KARATEPE	110
017	HACİBEY	308	057	KARGIN	205
018	İNALÖZÜ	645	058	KARNİKARA	135
019	KARAKEÇİLİ	678	059	KAYABÜVET	174
020	KERTME	441	060	KİCİLİ	205
021	KINIK	754	061	KILAVUZ	147
022	MORSÜNBÜL	318	062	KIZILLI	244
023	OYMAAĞAÇ	36	063	KIZILYAR	112
024	SALUR	515	064	KIZKARACA	410
025	SARAYLI	536	065	KİLLİK	623
026	SEYDİMÇAKILLI	457	066	KOÇHİSAR	154
027	SIRIKLI	283	067	KOYUNOĞLU	291
028	ŞAHİNKAYA	528	068	KÖRPINAR	26
029	ŞENDERE	231	069	KUYLUŞ	177
030	TUZLUBURUN	231	070	KUYUMCUSARAY	180
031	ÜLKENPINARI	128	071	KUZKIŞLA	191
	TOPLAM-TOTAL	14885	072	KUÇUKCAMİLİ	19
			073	KUÇUKDONA	533
			074	KUÇUKHIRKA	632
	BUCAK VE KÖYLER TOPLAMI	69567	075	KUÇUKKEŞLİK	216
			076	KÜLAH	190
00	MERKEZ İLÇESİ TOPLAMI	186377	077	KÜRE	733
			078	KÜRKÇÜ	146
			079	MAHMUDIYE	285
			080	MAZIBAŞI	347
01	ALACA İLÇESİ		081	MİYANESULTAN	119
	ŞEHİR	20646	082	ÖRÜKAYA	163
			083	PERÇEM	306
			084	SANCI	417
0	MERKEZ	BUCAĞI	085	SARISULEYMAN	1359
001	AKÇAKÖY	523	086	SEYİTNİZAM	72
002	AKÇİÇEK	140	087	SİNCAN	231
003	AKÖREN	228	088	SOĞUCAK	272
004	AKPINAR	289	089	SULTANKÖY	111
005	ALTINTAŞ	208	090	SULUDERE	392
006	BALÇIKHİSAR	168	091	TAHİRABAT	199
007	BELPINAR	386	092	TEVFİKİYE	41
008	BEŞİKTEPE	81	093	TUTAŞ	671
009	BOLATCIK	681	094	UNALAN	86
010	BOZDOĞAN	255	095	VELET	211
011	BÜYÜKCAMİLİ	573	096	YATANKAVAK	404
012	BÜYÜKDONA	1174	097	YENİCE	202
013	BÜYÜKHIRKA	1765	098	YENİKÖY	257
014	BÜYÜKKEŞLİK	257	099	YÜKSEKYAYLA	486
015	BÜYÜKSÜBÜTÖZÜ	383		TOPLAM-TOTAL	34168
016	ÇALKÖY	122			
017	ÇATAK	196			
018	ÇATALBAŞ	515		BUCAK VE KÖYLER TOPLAMI	34168
019	ÇATALKAYA	332			
020	ÇELEBİBAĞI	139	01	ALACA İLÇESİ TOPLAMI	54814
021	ÇETEDERESİ	95			
022	ÇEVRELİ	178			
023	ÇIRÇIR	145	02	BAYAT İLÇESİ	
024	ÇIKHASAN	152		ŞEHİR	8090
025	ÇOMAR	169			
026	ÇOPRAŞIK	945			
027	ÇÖPLÜ	475	0	MERKEZ	BUCAĞI
028	ÇÖPLÜAVUTMUS	39	001	AHACIK	1882
029	DEDEPINARI	193	002	AKSEKİ	910
030	DEĞİRMENDERESİ	236	003	AŞAĞIEMİRHALİL	259
031	DEĞİRMENÖZÜ	178	004	AYVALICA	289
032	DEREYAZICI	138	005	BARAK	569
033	DÖLDERESİ	91	006	BAYANKÖY	576

3 - İLÇE, BUCAK VE KÖY MUHTARLIKLARI İTİBARIYLA NÜFUS SAYISI
POPULATION BY DISTRICT / SUB-DISTRICT AND VILLAGES

İDARİ BİRİMLER		NÜFUS	İDARİ BİRİMLER		NÜFUS
ADMINISTRATIVE UNITS		POPULATION	ADMINISTRATIVE UNITS		POPULATION
		TOPLAM-TOTAL			TOPLAM-TOTAL
007	BELÖREN	374			
008	BEYDİLİ	162			
009	ÇAMLIGÜNEY	110			
010	ÇAYKÖY	634	04	DODURGA İLÇESİ	TOPLAMI
011	ÇERKEŞ	545			13550
012	ÇUKURÖZ	953			
013	DEMİRCİLER	514	05	İSKİLİP İLÇESİ	
014	DEREKUTUŞUN	1054			
015	DORUKSEKİ	1013			
016	EMİRHALİL	308		ŞEHİR	19626
017	EMİRŞAH	323	0	MERKEZ	BUCAĞI
018	ESKİALİBEY	2061	001	AHLATÇIK	177
019	EVCİ	856	002	AHMETÇE	467
020	HACIBAYRAM	470	003	AKÇASU	1060
021	İLEĞİ	520	004	AKKAYA	384
022	İSHAKLI	818	005	AKPINAR	511
023	KALINPELİT	743	006	ALUÇ	255
024	KARAKAYA	446	007	ASARCIK	738
025	KÖPKÜLÜ	499	008	AŞAĞIÖRENSEKİ	562
026	KUNDUZLU	2092	009	AŞAĞIŞEYHLER	907
027	KURUÇAY	1064	010	AVHATYAKASI	655
028	PANCARLIK	1155	011	BASMAKÇI	408
029	SARAYKÖY	393	012	BEYOĞLAN	676
030	TEPEKUTUŞUN	868	013	ÇATKARA	1086
031	TEVEKLİ	494	014	ÇAVUŞOĞLU	369
032	TOYHANE	855	015	ÇETMİ	367
033	YENİŞEYHLER	598	016	ÇOMU	652
034	YEŞİLÇAT	868	017	ÇUKURKÖY	764
035	YONCALI	1645	018	DAĞKIYISI	145
	TOPLAM-TOTAL	26920	019	DEREKARGIN	268
			020	DERESEKİ	441
			021	DOĞANGİR	152
			022	ELMALI	442
			023	ESKİKÖY	462
02	BAYAT İLÇESİ	TOPLAMI	024	GÜLKÖY	121
		35010	025	GÜNEYALİÇ	484
03	BOĞAZKALE İLÇESİ		026	HACİHALİL	232
			027	HALLI	609
			028	HARUNKÖY	746
			029	İBİK	1125
			030	İKİKESE	703
			031	İKİPİNAR	375
0	MERKEZ	BUCAĞI	032	KARAAĞAÇ	357
001	ÇARŞICUMA	365	033	KARABURUN	588
002	EMİRLER	745	034	KARACUKUR	371
003	EVCİ	1349	035	KARLIK	359
004	EVREN	1838	036	KARMIŞ	366
005	GÜLPİNARLAR	43	037	KAVAKKÖY	446
006	KADILITÜRK	511	038	KAYAĞZI	1230
007	KARAKEÇİLİ	488	039	KILIÇDERE	828
008	KAYMAZ	628	040	KIZILCABAYIR	262
009	MEHMETBEYLİ	452	041	KURTLUÖZÜ	219
010	ÖRENKAYA	276	042	KURUSARAY	863
011	SARIÇİÇEK	357	043	KUZKÖY	732
012	YANICAK	148	044	KUZULUK	710
013	YAZIR	264	045	MUSULAR	275
014	YENİKADILI	198	046	ÖRÜBAĞ	444
015	YUKARIFINDIKLI	262	047	SARAYCIK	630
	TOPLAM-TOTAL	7924	048	SARIKAVAK	158
			049	SEKİ	338
			050	SEYİRCAY	418
			051	SÖZÜCAK	423
03	BOĞAZKALE İLÇESİ	TOPLAMI	052	SORKUN	653
		10425	053	SUHİLAN	250
04	DODURGA İLÇESİ		054	ŞEHİRKURUÇAY	432
			055	YALAK	572
			056	YALAKÇAY	364
			057	YANOĞLAN	560
			058	YAYLACIKSEKİ	376
			059	YENİCE	398
0	MERKEZ	BUCAĞI	060	YERLİ	795
001	ALPAGUT (B)	1808	061	YUKARIÖRENSEKİ	943
002	AYVAKÖY	888	062	YUVA	550
003	BERKKÖY	818		TOPLAM-TOTAL	32253
004	ÇİFTLİKÖY	1088			
005	ÇİKENLİ	1455			
006	KUYUCAK	420			
007	MEHMETDEDEOBRUĞU	891			
008	MEHMETDEDE TEKKESİ	469			
009	TUTUŞ	1346			
010	YENİKÖY	393			
	TOPLAM-TOTAL	9576	05	İSKİLİP İLÇESİ	TOPLAMI
					51877

3 - İLÇE, BUCAK VE KÖY MUHTARLIKLARI İTİBARIYLA NÜFUS SAYISI
POPULATION BY DISTRICT, SUB-DISTRICT AND VILLAGES

İDARİ BİRİMLER		NÜFUS	İDARİ BİRİMLER		NÜFUS
ADMINISTRATIVE UNITS		POPULATION TOPLAM-TOTAL	ADMINISTRATIVE UNITS		POPULATION TOPLAM-TOTAL
06	KARGI İLÇESİ		006	İKİZCE	301
	ŞEHİR	5858	007	KARASOKU	241
0	MERKEZ		008	KAVAKLIÇİFTLİK	250
001	AKÇATAŞ	65	009	KUYUMCU	787
002	AKKAYA	302	010	MESCİTLİ	291
003	AKKESE	392	011	NARLI (B)	3431
004	ALIOĞLU	206	012	SARAYÖZÜ	624
005	ARIK	337	013	SITMA	177
006	BADEMCE	369	014	YENİÇAMLICA	1815
007	BAGÖZÜ	309	015	YEŞİLPINAR	180
008	BASKÖY	144		TOPLAM-TOTAL	11014
009	BAYAT	226		BUCAK VE KÖYLER TOPLAMI	11014
010	BOZARMUT	76	07	LAÇIN İLÇESİ	12584
011	CİHADİYE	278		TOPLAMI	
012	ÇAKIRLAR	222	08	MECİTÖZÜ İLÇESİ	
013	ÇALKÖY	186		ŞEHİR	6287
014	ÇOBANKAYA	190	0	MERKEZ	
015	ÇOBANLAR	196		BUCAĞI	
016	DEMİRÖREN	164	001	AĞCAKÖYÜN	283
017	DEREKÖY	585	002	AKPINAR	541
018	GÖKBUDAK	76	003	ALANCIK	483
019	GÖKÇEDOĞAN	1054	004	ALÖREN	440
020	GÖLET	303	005	AŞAĞIKÖRÜCEK	524
021	GÖLETÇETMİ	287	006	BAYINDIR	542
022	GÖLETDEREKÖY	276	007	BEKİŞLER	754
023	GÖLKÖY	423	008	BEYÖZÜ	848
024	GÜMÜŞOĞLU	98	009	BOBAZKAYA	297
025	GÜNYAZI	223	010	BOYACI	437
026	HACİVELİ	168	011	ÇAYKÖY	437
027	HALILAR	755	012	ÇIKRIK	658
028	KABAKÇI	96	013	ÇİTLİ	1229
029	KARABOYA	142	014	DAĞSARAY	550
030	KARACAÖĞLAN	400	015	DEVLETOĞLANI	404
031	KARAKESE	370	016	DOĞLA	1065
032	KARAOŞMANLI	72	017	ELMAPINAR	593
033	KARAPÜRÇEK	188	018	ELVANÇELEBİ	830
034	KOYUNKIRAN	61	019	EMİRBAĞI	467
035	KÖPRÜBAŞI	464	020	FAKİAHMET	78
036	MAKSUTLU	990	021	FINDIKLI	101
037	ÖZÜKÖY	169	022	FİGANI	1123
038	ÖRENCİK	167	023	GEYKOCA	451
039	PELİTÇİK	495	024	GÖKÇEBEL	325
040	PELİTÖZÜ	253	025	GÜNGÖRMEZ	202
041	SARAÇLAR	222	026	HİSARKAVAK	1486
042	SARAYCIK	527	027	İŞIKLI	511
043	SİNANÖZÜ	188	028	İBEK	957
044	SUNLÜK	107	029	KALEÇİK	256
045	TEPELİCE	306	030	KARACAÖREN	191
046	UZUNYURT	340	031	KARACUMA	279
047	YAĞCILAR	80	032	KARGI	492
048	YEŞİLKÖY	833	033	KAVAKLI	155
	TOPLAM-TOTAL	14580	034	KAYI	429
1	HACİHAMZA		035	KIŞLACIK	616
	BUCAĞI		036	KONAÇ	75
000	HACİHAMZA (BM) (B)	2269	037	KOYUNAĞILI	180
001	AVŞAR	277	038	KÖZÖREN	709
002	BEYGİRCİOĞLU	559	039	KÖPRÜBAŞI	715
003	ÇELTİKÖZÜ	394	040	KÖRÜCEK	121
004	ÇUKURALIÇ	407	041	KÖSEYÜP	460
005	GÜNEY	999	042	KUYUCAK	234
006	İNCEÇAY	477	043	PINARBAŞI	170
007	KAVAKÇAY	295	044	SARİHASAN	643
008	ÖBRUK	335	045	SIRÇALI	438
009	SEKİKÖY	312	046	SORKOĞLANI	285
	TOPLAM-TOTAL	6324	047	SÖĞÜTÖNÜ	196
	BUCAK VE KÖYLER TOPLAMI	20904	048	SÖĞÜTYOLU	277
06	KARGI İLÇESİ	26762	049	SÜLÜKLÜ	279
	TOPLAMI		050	TANRIVERMİŞ	913
07	LAÇIN İLÇESİ		051	TERKEN	366
	ŞEHİR	1570	052	TOTALI	262
0	MERKEZ		053	VAKIFLAR	154
	BUCAĞI		054	YEDİĞÖZ	182
001	ÇAMLIPINAR	452	055	YEŞİLOVA	119
002	DOĞANLAR	204		TOPLAM-TOTAL	25772
003	GÖKÇEKAYA	441			
004	GÖKGÖZLER	1463			
005	GÖZÜBÜYÜK	397			

İLİ : 19 ÇORUM
PROVINCE OF

3 - İLÇE, BUCAK VE KÖY MUHTARLIKLARI İTİBARIYLA NÜFUS SAYISI
POPULATION BY DISTRICT / SUB-DISTRICT AND VILLAGES

İDARİ BİRİMLER		NÜFUS	İDARİ BİRİMLER		NÜFUS
ADMINISTRATIVE UNITS		POPULATION TOPLAM-TOTAL	ADMINISTRATIVE UNITS		POPULATION TOPLAM-TOTAL
BUCAK VE KÖYLER TOPLAMI		25772	028	KUMBABA	771
08	MECİTÖZÜ İLÇESİ TOPLAMI	32059	029	OVACIKSUYU	620
09	OĞUZLAR İLÇESİ		030	ŞBEKTAŞ	1269
	ŞEHİR	5867	031	SARPUNKAVAK	342
0	MERKEZ BUCAĞI		032	SEKİ	293
001	AĞAÇÇAMI	1586	033	SEKİBAĞI	241
002	ASARÇAYI	331	034	TEKMEN	592
003	DERİNÖZ	868	035	TEPEYOLALTI	781
004	KAYI	989	036	UMAÇ	155
005	KIZILCAPELİT	356	037	YAĞSUZEN	855
006	ŞAPHANE	1157	038	YAYLABAŞI	1011
007	ŞEYHKÖY	692		TOPLAM-TOTAL	22597
	TOPLAM-TOTAL	5979	1	KAMİL BUCAĞI	
BUCAK VE KÖYLER TOPLAMI		5979	000	KAMİL (BM)	1283
09	OĞUZLAR İLÇESİ TOPLAMI	11846	001	ALİBEY	260
10	ORTAKÖY İLÇESİ		002	AŞAĞIZEYİN	469
	ŞEHİR	3353	003	AŞIKBÜKÜ	869
0	MERKEZ BUCAĞI		004	AVLAĞI	828
001	ASAR	336	005	AYDINKÖY	476
002	AŞTAVUL (B)	2501	006	HANEFİ	499
003	BÜYÜKKIŞLA	250	007	KARALARGÜNEYİ	1475
004	CEVİZLİ	496	008	KONACA	612
005	DİRGENLİ	149	009	KUZALİBEY	333
006	FINDIKLI	723	010	KUZHAYAT	291
007	İNCESU	494	011	PELİTÇİK	411
008	KARAHACIP (B)	2482	012	YUKARIZEYİN	740
009	KAVAKALAN	406		TOPLAM-TOTAL	8546
010	KIZILHAMZA	347		BUCAK VE KÖYLER TOPLAMI	31143
011	ORUÇPINAR	113	11	OSMANCIK İLÇESİ TOPLAMI	52490
012	SALBAŞ	204	12	SUNGURLU İLÇESİ	
013	SENEHOĞLU	458		ŞEHİR	30521
014	YAYLACIK	537	0	MERKEZ BUCAĞI	
015	YUKARI KUYUCAK	224	001	AKBOĞAZ	223
	TOPLAM-TOTAL	9720	002	AKÇAKOYUNLU	151
BUCAK VE KÖYLER TOPLAMI		9720	003	AKÇALI	189
10	ORTAKÖY İLÇESİ TOPLAMI	13073	004	AKDERE	460
11	OSMANCIK İLÇESİ		005	AKPINAR	266
	ŞEHİR	21347	006	ALEMBEYLİ	671
0	MERKEZ BUCAĞI		007	ARABAÇAYI	442
001	AĞIROĞLAN	71	008	ARICI	690
002	AĞIZSUYU	728	009	ARİFEGAZİLİ (B)	2958
003	AKÖREN	1222	010	AŞAĞIBEŞPINAR	126
004	ARDIÇ	603	011	AŞAĞIFINDIKLI	1412
005	BALDIRAN	365	012	AŞAĞIBÜYÜK	504
006	BALTACI MEHMETPAŞA	624	013	AYDOĞAN	76
007	BAŞPINAR (B)	1924	014	BAĞCILILIK	376
008	BELKAVAK	96	015	BAĞDATLI	216
009	ÇAMPINAR	1525	016	BAHŞİLİ	339
010	ÇAYIRKÖY	293	017	BALKAYA	1015
011	DANIŞMENT	1266	018	BEŞDAM	277
012	DELİLER	272	019	BEŞKIZ	934
013	DOĞANKÖY	292	020	BEYLİÇE	287
014	DURUCASU	63	021	BEYYURDU	436
015	EVLİK	239	022	BOZTEPE	363
016	FINDICAK	161	023	BOZYAYLA	328
017	FINDIKKÖY	439	024	BUNALAN	335
018	GİRİNOĞLAN	358	025	BÜYÜKBOLATLI	745
019	GÖKDERE	1113	026	BÜYÜKİNCESU	583
020	GÜNEŞÖREN	403	027	CEVHERİ	230
021	GÜVERCİNLİK	384	028	ÇADIRHÜYÜK	561
022	İNAL	767	029	ÇAMOLUK	369
023	İNCESU	678	030	ÇAVUŞCU	637
024	KARAÇAY	158	031	ÇAVUŞKÖY	611
025	KARAKÖY	173	032	ÇAYAN	866
026	KARGI	1038	033	ÇAYYAKA	661
027	KIZILTEPE	412	034	ÇİCEKLİ	760
			035	ÇİLEKLİKELLER	662
			036	ÇİFTLİKKÖY	101
			037	ÇİNGİRLER	541
			038	ÇUKURLU	108
			039	ÇULHALI	459
			040	DAYINCIK	150
			041	DEMİRŞEYH	2558
			042	DENİZLİ	69
			043	DEREKİŞLA	328
			044	DERTLİ	114

İLİ

: 19 ÇORUM

PROVINCE OF

3 - İLÇE, BUCAK VE KÖY MUHTARLIKLARI İTİBARIYLA NÜFUS SAYISI

POPULATION BY DISTRICT / SUB-DISTRICT AND VILLAGES

İDARİ BİRİMLER		NÜFUS	İDARİ BİRİMLER		NÜFUS
ADMINISTRATIVE UNITS		POPULATION TOPLAM-TOTAL	ADMINISTRATIVE UNITS		POPULATION TOPLAM-TOTAL
045	EKMEKÇİ	1030	015	KIRKÖY	644
046	EŞME	1240	016	KIZAŞILI	654
047	GAFURLU	111	017	KUMÇELTEĞİ	608
048	GAZİ	31	018	KÜÇÜKERİKLİ	1036
049	GÖKÇAM	374	019	KÜPEÇ	101
050	GÖKÇEKÜY	215	020	MEHMETALİÇİFTLİĞİ	118
051	GÖLLER	158	021	ORTAKÖY	579
052	GÜLDERESİ	236	022	OYACA	218
053	GÜLOLUK	257	023	RESULOĞLU	39
054	GÜVENDİK	394	024	SAGPAZAR	1284
055	HACIOSMAN	931	025	SARICALAR	884
056	HİLALLI	247	026	SAZKÖY	543
057	İKİZLİ	1306	027	TOPUZ	345
058	İMİRLİ	835	028	TORUNLAR	312
059	İNEGAZİLİ	1641	029	TUĞLU	2075
060	KAMIŞLI	133	030	ÜÇDAM	844
061	KARAÇAY	632	031	ÜÇOLUK	261
062	KARAHACI	50	032	YARIMCA	308
063	KARAKAYA	415	033	YENİYAPAR	1206
064	KARAKOÇALI	467		TOPLAM-TOTAL	19975
065	KARAOĞLU	240		BUCAK VE KÖYLER TOPLAMI	19975
066	KAVSUT	840			
067	KEMALLI	988			
068	KERTME	345			
069	KIRANKIŞLA	351	13	UĞURLUDAĞ İLÇESİ	TOPLAMI
070	KIŞLAKÖY	310			27331
071	KIZILCAKIŞLA	676			
072	KÖRKÜ	234	19	ÇORUM	İL TOPLAMI
073	KULA	491			609863
074	KURBAĞLI	228			
075	KUŞÇALI	722			
076	KUZEYYURT	201			
077	KUZUCAK	286			
078	KÜÇÜKBOLAT	526			
079	KÜÇÜKİNCESU	327			
080	MAMMATLI	230			
081	MURATKOLU	307			
082	OĞLAKÖZÜ	254			
083	ORTAKIŞLA	383			
084	SALMANKÖY	579			
085	SARAYCIK	19			
086	SARIKAYA	696			
087	ŞEKERHACILI	355			
088	TATLI	585			
089	TATLIŞU	312			
090	TERZİLİ	127			
091	TOKULLU	454			
092	TUĞCU	242			
093	TURGUTLU	280			
094	TÜRKHACILARHANI	828			
095	YARIMSÖĞÜT	817			
096	YENİHACILARHANI	46			
097	YEŞİLOVA	398			
098	YEŞİLYURT	172			
099	YİRCE	341			
100	YORGALI	250			
101	YÜRÜKLÜ	1567			
102	YUKARIBAŞPINAR	248			
	TOPLAM-TOTAL	51144			
	BUCAK VE KÖYLER TOPLAMI	51144			
12	SUNGURLU İLÇESİ	TOPLAMI			81665
13	UŞURLUDAĞ İLÇESİ				
	ŞEHİR	7356			
0	MERKEZ	BUCAĞI			
001	AMBARCI	422			
002	AŞILIRMUT	933			
003	BELKAVAK	428			
004	BOZTEPE	163			
005	BÜYÜKERİKLİ	484			
006	DAĞONU	261			
007	DUTPINAR	235			
008	ESKİÇELTEK	738			
009	GÖKÇEAĞAÇ	760			
010	İĞDELİ	694			
011	KALEDERE	2063			
012	KALENDEROĞLU	91			
013	KARAEVLİYA	394			
014	KARAKISIK	250			

20-DENİZLİ
(21.10.1990)

İLİ
20 DENİZLİ
PROVINCE OF

1 - İLÇELERE GÖRE ŞEHİR VE KÖY NÜFUSLARI İLE İLİN YÜZÖLÇÜMÜ VE NÜFUS YOÖUNLUÖU
CITY AND VILLAGE POPULATION BY DISTRICTS, AND AREA AND DENSITY OF THE PROVINCE

İLÇELER DISTRICTS	TOPLAM TOTAL	ŞEHİRLER NÜFUSU CITY POPULATION	KÖYLER NÜFUSU VILLAGE POPULATION	YÜZÖLÇÜMÜ AREA KM2 (*)	NÜFUS YOÖUNLUÖU DENSITY
TOPLAM - TOTAL	750882	337793	413089	11868	63
00 MERKEZ İLÇE PROVINCE CENTER ...	271346	204118	67228		
01 ACIPAYAM	69446	8054	61392		
02 AKKÖY	16235	3614	12621		
03 BABADAÖ	9513	6016	3497		
04 BAKLAN	14568	3931	10637		
05 BEKİLLİ	12637	4632	8005		
06 BEYAÖAÇ	7626	3006	4620		
07 BOZKURT	10331	4309	6022		
08 BULDAN	25554	12202	13352		
09 ÇAL	39260	4704	34556		
0 ÇAMELİ	20379	3043	17336		
1 ÇARDAK	11818	3733	8085		
2 ÇİVRİL	61441	11445	49996		
3 GÜNEY	15799	7333	8466		
4 HONAZ	24254	6333	17921		
5 KALE	19089	6950	12139		
6 SARAYKÖY	32890	15481	17409		
7 SERİNHİSAR	23560	17112	6448		
8 TAVAS	65136	11777	53359		

* YÜZÖLÇÜMÜNE GÖLLER DAHİL DEÖİLDİR.

AREA EXCLUDES LAKES

İLİ : 20 DENİZLİ
PROVINCE OF

2 - NÜFUS GRUPLARINA GÖRE KÖY SAYISI VE NÜFUS TOPLAMLARI
NUMBER OF VILLAGES AND TOTAL INHABITANTS BY POPULATION GROUPS

NÜFUS GRUPLARI POPULATION GROUPS	KÖY SAYISI NUMBER OF VILLAGES	NÜFUS TOPLAMI TOTAL POPULATION
GENEL TOPLAM GENERAL TOTAL	451	413089
TOPLAM - TOTAL - 2000	389	219423
- 250	86	13405
251 - 500	129	47872
501 - 750	74	44600
751 - 1000	45	37721
1001 - 1250	22	24646
1251 - 1500	16	22362
1501 - 1750	12	19377
1751 - 2000	5	9440
TOPLAM - TOTAL 2001 - 5000	54	144253
2001 - 2500	26	57433
2501 - 3000	15	40736
3001 - 3500	8	25733
3501 - 4000	2	7450
4001 - 4500	3	12901
4501 - 5000	0	0
TOPLAM - TOTAL 5001 - 10000	8	49413
5001 - 6000	4	21651
6001 - 7000	3	19247
7001 - 8000	0	0
8001 - 9000	1	8515
9001 - 10000	0	0
TOPLAM - TOTAL 10001 *	0	0

3 - İLÇE, BUCAK VE KÖY MUHTARLIKLARI İTİBARIYLA NÜFUS SAYISI
 POPULATION BY DISTRICT / SUB-DISTRICT AND VILLAGES

İDARİ BİRİMLER		NÜFUS	İDARİ BİRİMLER		NÜFUS
ADMINISTRATIVE UNITS		POPULATION TOPLAM-TOTAL	ADMINISTRATIVE UNITS		POPULATION TOPLAM-TOTAL
00	MERKEZ İLÇESİ		016	KIRCA	396
			017	KÖKE	507
			018	KUMAFŞARI	2254
			019	KURLAR	529
			020	KUYUCAK	1932
			021	MEVLÜTLER	201
			022	OĞUZ	379
			023	OVAYURT	263
			024	ÖRENKÖY	539
			025	PINARBAŞI	479
			026	PINARYAZI	308
			027	SIRÇALIK	206
			028	UÇARI	472
			029	YASSIHÜYÜK	2173
			030	YAZIR (B)	1816
			031	YENİKÖY	319
			032	YEŞİLKÖY (*)	0
			033	YEŞİLYUVA (B)	6543
			034	YUMRUTAŞ (B)	1446
				TOPLAM-TOTAL	44026
0	MERKEZ	204118	1	KELEKÇİ	
	ŞEHİR			BUCAĞI	
001	AKDERE	1004	000	KELEKÇİ (BM) (B)	2347
002	AKHAN	1352	001	AKŞAR	570
003	ALTINDERE	515	002	ALCI	1443
004	BAĞBAŞI	2630	003	BENLİK	551
005	BARUTÇULAR	184	004	ÇAKIRKÖY	1354
006	BAŞKARCI (B)	2476	005	ÇİFTLİKKÖY	405
007	BEREKETLER	2345	006	ESKİKÖY	890
008	BOZBURUN	333	007	GÖLCÜK	2087
009	ÇAKMAK	417	008	GÜNEYKÖY	950
010	ÇELTİKÇİ	437	009	HACIKURLAR	411
011	ÇOMLEKSİZ	1362	010	HISARKÖY	987
012	ÇUKURKÖY	2097	011	KARAIŞMAILLER	830
013	ELDENİZLİ	584	012	KUZÖREN	690
014	ESKİHİSAR	1119	013	OLUKBAŞI	1960
015	GONCALI	873	014	SANDALCIK	469
016	GÖVEÇLİK	1510	015	SUÇATI	937
017	GÖZLER (B)	3007	016	YOLÇATI	485
018	GÜMÜŞLER (B)	8515		TOPLAM-TOTAL	17366
019	GÜZELKÖY	1153		BUCAK VE KÖYLER TOPLAMI	61392
020	GÜZELPINAR	1429	01	ACIPAYAM İLÇESİ	69446
021	HACİEYÜPLÜ	469		TOPLAMI	
022	HALLAÇLAR	368	02	AKKÖY İLÇESİ	
023	HISARKÖY	440		ŞEHİR	3614
024	IRLIGANLI (B)	2555	0	MERKEZ	
025	KADILAR	176		BUCAĞI	
026	KALEKÖY	650	001	AKÇAPINAR	284
027	KARAHASANLI	301	002	AŞAĞIŞANLI (B)	2549
028	KARAKOVA	768	003	BELENARDIÇ	757
029	KARAKURT	949	004	ÇEŞMEBAŞI	147
030	KARATAŞ	284	005	DEVELİ	474
031	KAYAKÖY	103	006	EYMİR	358
032	KAYHANKÖY	2898	007	GÖLEMEZLİ	2026
033	KINIKLI	5421	008	HAYTABEY	279
034	KOÇADERE	1371	009	KARAHAYIT	2111
035	KORUCUK	2222	010	KAYAKBAŞI	325
036	KUMKISIK	609	011	PAMUKKALE (B)	2801
037	KURLUCA	948	012	YUKARIŞANLI	510
038	KÜÇÜKDERE	900		TOPLAM-TOTAL	12621
039	KUNARLAR	99		BUCAK VE KÖYLER TOPLAMI	12621
040	SALİHAĞA	710	02	AKKÖY İLÇESİ	16235
041	SARUHAN	121		TOPLAMI	
042	ŞİRİNKÖY	1217	03	BABADAĞ İLÇESİ	
043	TEKKEKÖY	1657		ŞEHİR	6016
044	UZUNPINAR (B)	2711	0	MERKEZ	
045	ÜZERLİK	463		BUCAĞI	
046	YENİKÖY	1398	001	AHİLLİ	114
047	YEŞİLKÖY	1838	002	BEKİRLER	348
048	YEŞİLYAYLA	561	003	DEMİRLİ	105
049	ZEYTİNKÖY	1679	004	İNCİRPINAR	546
	TOPLAM-TOTAL	67228	005	KELLEÇİ	1135
	BUCAK VE KÖYLER TOPLAMI	67228	006	KIRANYER	125
			007	MOLLAMENMETLER	620
00	MERKEZ İLÇESİ TOPLAMI	271346			
01	ACIPAYAM İLÇESİ				
	ŞEHİR	8054			
0	MERKEZ				
	BUCAĞI				
001	AKALAN (B)	3308			
002	ALAATTİN (B)	3377			
003	ALİVEREN	714			
004	APA	1247			
005	BADEMLİ	333			
006	BEDİRBEY	462			
007	ÇORUM	281			
008	ÇUBUKÇULAR	53			
009	DARİVEREN (B)	3058			
010	DEDEBAĞI (B)	2982			
011	DEREKÖY	2082			
012	DODURGALAR (B)	2633			
013	GÜMÜŞKÖY	660			
014	KARAHÜYÜK	858			
015	KARAHÜYÜKAFŞARI	1216			

(*) KÖY TÜZEL KİŞİLİĞİ DEVAM ETMEKTE OLUP, NÜFUS BULUNMAMAKTADIR
 IT IS STILL A LEGAL PERSON WITH NO POPULATION

İLİ : 20 DENİZLİ
PROVINCE OF

3 - İLÇE, BUCAK VE KÖY MUMTARLIKLARI İTİBARIYLA NÜFUS SAYISI
POPULATION BY DISTRICT / SUB-DISTRICT AND VILLAGES

İDARİ BİRİMLER		NÜFUS	İDARİ BİRİMLER		NÜFUS
ADMINISTRATIVE UNITS		POPULATION TOPLAM-TOTAL	ADMINISTRATIVE UNITS		POPULATION TOPLAM-TOTAL
008	OĞUZLAR	70	003	BAŞÇEŞME	196
009	YENİKÖY	434	004	CUMALI	693
	TOPLAM-TOTAL	3497	005	ÇAMBAŞI	646
	BUCAK VE KÖYLER TOPLAMI	3497	006	HAYRETTİNKÖY	343
03	BABADAĞ İLÇESİ	9513	007	İNCELER (B)	3009
	TOPLAMI	9513	008	MECİDİYE	112
			009	YENİBAĞLAR	445
				TOPLAM-TOTAL	6022
04	BAKLAN İLÇESİ			BUCAK VE KÖYLER TOPLAMI	6022
	ŞEHİR	3931	07	BOZKURT İLÇESİ	10331
				TOPLAMI	10331
0	MERKEZ		08	BULDAN İLÇESİ	
001	BEYELİ	532		ŞEHİR	12202
002	BOĞAZIÇI (B)	2625			
003	ÇATALOBA	426	0	MERKEZ	
004	DAĞAL	2358		BUCAĞI	
005	DENİZLER (B)	2598	001	AKTAŞ	193
006	HADİM	634	002	ALACAĞLU	304
007	İCİKLİ	388	003	ALANDIZ	464
008	KAVAKLAR	453	004	BEYLER	235
009	KONAK	518	005	BOĞAZIÇI FTLİK	180
010	ŞENYAYLA	105	006	BOSTANYERİ	102
	TOPLAM-TOTAL	10637	007	BOZALAN	477
	BUCAK VE KÖYLER TOPLAMI	10637	008	BOLMEKAYA	528
04	BAKLAN İLÇESİ	14568	009	ÇAMKÖY	207
	TOPLAMI	14568	010	ÇATAK	92
			011	DERBENT	494
05	BEKİLLİ İLÇESİ		012	DİMBAZLAR	270
	ŞEHİR	4632	013	DOĞANKÖY	299
			014	GÜLALAN	463
0	MERKEZ		015	HASANBEYLER	589
001	BEŞDEMİR	470	016	KADIKÖY	1123
002	BÜKRÜCEKÖYÜ	619	017	KARAKÖY	1007
003	ÇAMKÖY	240	018	KASIKÇI	450
004	ÇOĞAŞLI	717	019	KIRANDAMI	158
005	EKİZBABA	316	020	KOVANGLUK	225
006	GÜMCE	771	021	MAHMUTLU	135
007	KÖSELLİ	238	022	OĞUZKÖY	575
008	KUTLUBEY (B)	1608	023	SARIMAHMUTLU	533
009	POYRAZLI	494	024	SÜLEYMANLI	225
010	SIRIKLI	874	025	TÜRLÜBEY	778
011	ÜÇKUYU	712	026	YAYLA	206
012	YEŞİLOVA	946	027	YENİCEKENT (B)	2798
	TOPLAM-TOTAL	8005	028	YENİÇAM	242
	BUCAK VE KÖYLER TOPLAMI	8005		TOPLAM-TOTAL	13352
				BUCAK VE KÖYLER TOPLAMI	13352
05	BEKİLLİ İLÇESİ	12637	08	BULDAN İLÇESİ	25554
	TOPLAMI	12637		TOPLAMI	25554
06	BEYAĞAÇ İLÇESİ		09	ÇAL İLÇESİ	
	ŞEHİR	3006		ŞEHİR	4704
			0	MERKEZ	
0	MERKEZ			BUCAĞI	
001	GERİÇAM	472	001	AKKENT (B)	4116
002	KAPIZ	548	002	ALFALLAR	369
003	KAYABAŞI	429	003	AŞAĞISEYİT	589
004	KIZILCAAĞAÇ	621	004	BAHADIRLAR	750
005	SAZAK	769	005	BAKLANÇAKIRLAR	300
006	UZUNOLUK	1396	006	BAYIRALAN	731
007	YENİÇEŞME	385	007	BELEVİ	1666
	TOPLAM-TOTAL	4620	008	ÇALÇAKIRLAR	426
	BUCAK VE KÖYLER TOPLAMI	4620	009	ÇALKUYUCAK	324
06	BEYAĞAÇ İLÇESİ	7626	010	DAĞMARMARA	277
	TOPLAMI	7626	011	DAYILAR	225
			012	DEVELER	539
07	BOZKURT İLÇESİ		013	GELİNDÖREN	116
	ŞEHİR	4309	014	HANÇALAR (B)	2576
			015	İSABEY (B)	6282
0	MERKEZ		016	KABALAR	757
001	ARMUTALANI	115	017	KAPLANLAR	178
002	BAKLANKUYUCAK	459	018	KARAKAYA	163
			019	KARAPINAR	69
			020	KÖÇKÖY	523
			021	MAHMUTGAZI	549
			022	ORTAKÖY (B)	1632
			023	PEYNİRCİ	118
			024	SAKIZCILAR	326

İLİ : 20 DENİZLİ
 PROVINCE OF

3 - İLÇE, BUCAK VE KÜY MUHTARLIKLARI İTİBARIYLA NUFUS SAYISI
 POPULATION BY DISTRICT, SUB-DISTRICT AND VILLAGES.

İDARİ BİRİMLER		NUFUS	İDARİ BİRİMLER		NUFUS		
ADMINISTRATIVE UNITS		POPULATION TOPLAM-TOTAL	ADMINISTRATIVE UNITS		POPULATION TOPLAM-TOTAL		
025	SAZAK	687	003	BEKİRLİ	93		
026	SELÇEN	2243	004	BEYKÖY	423		
027	SÜLLER (B)	6422	005	BOZDAĞ	257		
028	ŞAPÇILAR	311	006	BULGARLAR	210		
029	YAZIR	180	007	CABER	265		
030	YUKARISEYİTKÖY	1112	008	ÇITAK (B)	3475		
	TOPLAM-TOTAL	34556	009	EMİRHİSAR (B)	2306		
	BUCAK VE KÜYLER TOPLAMI	34556	010	GÜRPINAR (B)	3885		
09	ÇAL İLÇESİ	TOPLAMI	39260	011	İRGİLLİ (B)	2132	
				012	İDDİR	837	
				013	İMRALLI	251	
				014	İNCEKÖY	137	
				015	KARABEDİRLER	1313	
				016	KARAHACILI	390	
10	ÇAMELİ İLÇESİ			017	KARALAR	464	
	ŞEHİR	3043		018	KARAYAHŞILAR	1238	
				019	KAVAKKÖY	182	
0	MERKEZ	BUCAĞI		020	KIRALAN (B)	4344	
001	AKPINAR	802		021	KIZILCASABÜT	2455	
002	ARIKAYA	648		022	KIZILCAYER	400	
003	AYVACIK	178		023	KOCAYAKA	1220	
004	BELEVİ	794		024	KOÇAK	767	
005	BIÇAKCI	299		025	MENTEŞ	631	
006	CEVİZLİ	759		026	ÖMERLİ	439	
007	CUMAALANI	743		027	ÜZDEMİRCİ (B)	2751	
008	ÇAMLİBEL	291		028	REŞADİYE	333	
009	ELMALI	1266		029	SARİBEYLİ	44	
010	EMECİK	542		030	SARILAR	390	
011	ERİÇEK	163		031	SAVRAN	513	
012	GÖKÇEYAKA	913		032	SERASERLİ	264	
013	GÜRSU	525		033	SOMAK	378	
014	GÜZELYURT	722		034	SÜKMEH	624	
015	İMAMLAR	806		035	SUNDURLU	516	
016	KALAKLAR	503		036	ŞENKÖY	547	
017	KALINKOZ	1441		037	TOKÇA	592	
018	KARABAYIR	875		038	YAHYALI	482	
019	KINIKYERİ	367		039	YAKACIK	325	
020	KIZILYAKA	410		040	YAMANLAR	374	
021	KIRAZLIYAYLA	1422		041	YASSIHÜYÜK	302	
022	KOCAOVA	177		042	YEŞİLYAKA	1494	
023	KOLAK	853			TOPLAM-TOTAL	38458	
024	SARIKAVAK	431					
025	SOFULAR	361	1	GÜMÜŞSU	BUCAĞI		
026	TAŞÇILAR	463	000	GÜMÜŞSU (BM) (B)	2323		
027	YAYLAPINAR	582	001	ÇANDIR	175		
	TOPLAM-TOTAL	17336	002	ÇETİNLER	309		
	BUCAK VE KÜYLER TOPLAMI	17336	003	DÜZBEL	299		
10	ÇAMELİ İLÇESİ	TOPLAMI	20379	004	GÖKĞÜL	195	
				005	İSHAKLI	244	
				006	SÜNGÜLLÜ	600	
				007	TEKKEKÖY	643	
					TOPLAM-TOTAL	4788	
11	ÇARDAK İLÇESİ		2	İŞIKLI	BUCAĞI		
	ŞEHİR	3733	000	İŞIKLI (BM) (B)	2676		
0	MERKEZ	BUCAĞI	001	AKDAĞ	168		
001	AVDAN	477	002	AKTAŞ	115		
002	AYVAZ	49	003	BELENCE	260		
003	BEYLERLİ (B)	1681	004	BEYDİLLİ	668		
004	ÇALTI	765	005	BUCAK	213		
005	DUTLUCA	790	006	CUMALAR	196		
006	GEMİŞ	2052	007	ÇAĞLAYAN	39		
007	GÖLCÜK	350	008	ÇAKALLAR	103		
008	HAYRİYE	603	009	ÇAPAK	216		
009	İNCELERTEKKEŞİ	175	010	KARAMANLI	172		
010	SAZKÖY	375	011	KAVAKALANI	90		
011	SÖĞÜTKÖY	768	012	OSMANKÖY	187		
	TOPLAM-TOTAL	8085	013	TUĞLU	320		
	BUCAK VE KÜYLER TOPLAMI	8085	014	YALINLI	287		
			015	YENİKÖY	357		
			016	YUKARİÇAPAK	128		
			017	YUVAKÖY	555		
				TOPLAM-TOTAL	6750		
11	ÇARDAK İLÇESİ	TOPLAMI	11818		BUCAK VE KÜYLER TOPLAMI	49996	
12	ÇİVRİL İLÇESİ			12	ÇİVRİL İLÇESİ	TOPLAMI	61441
	ŞEHİR	11445					
0	MERKEZ	BUCAĞI					
001	AKÇAKÖY	116					
002	BAYAT	299					

3 - İLÇE, BUCAK VE KÖY MUHTARLIKLARI İTİBARIYLA NÜFUS SAYISI
POPULATION BY DISTRICT, SUB-DISTRICT AND VILLAGES

İDARİ BİRİMLER		NÜFUS	İDARİ BİRİMLER		NÜFUS
ADMINISTRATIVE UNITS		POPULATION TOPLAM-TOTAL	ADMINISTRATIVE UNITS		POPULATION TOPLAM-TOTAL
13	GÜNEY İLÇESİ		020	ORTATEPE	173
	ŞEHİR	7333	021	BZLUCE	532
0	MERKEZ		022	YENİDERE	374
001	ADIGUZELLER	95	023	YENİKÖY	262
002	AŞAĞIÇEŞME	355		TOPLAM-TOTAL	12139
003	AYDOĞDU	460		BUCAK VE KÖYLER TOPLAMI	12139
004	CİNDERE	1060	15	KALE İLÇESİ	TOPLAMI 19089
005	ÇAMRAK	279			
006	ÇORBACILAR	183	16	SARAYKÖY İLÇESİ	
007	DOĞANLI	166		ŞEHİR	15481
008	ERTUĞRUL	432	0	MERKEZ	
009	EZİLER	2186		BUCAĞI	
010	HAMİDİYE	40	001	ACIDERE	169
011	HAYLAMAZ	760	002	ACISU	75
012	KARAGÖZLER	254	003	ADAKÖY	1383
013	KERİMLER	802	004	AHMETLİ	1492
014	KOPARAN	368	005	ALTINTEPE	343
015	ORTAÇEŞME	380	006	BEYLERBEYİ	1593
016	PARMAKSIZLAR	228	007	CABER	273
017	YENİKONAK	418	008	DUACILI	1582
	TOPLAM-TOTAL	8466	009	GERALİ	600
	BUCAK VE KÖYLER TOPLAMI	8466	010	HASKÖY	1556
13	GÜNEY İLÇESİ	TOPLAMI 15799	011	HİSARKÖY	634
14	HONAZ İLÇESİ		012	KABAĞAÇ	401
	ŞEHİR	6333	013	KARAKIRAN	476
0	MERKEZ		014	KARATAŞ	239
001	AKBAŞ	703	015	KÜPRÜBAŞI	594
002	ALIKURT	499	016	KUMLUCA	246
003	AŞAĞIDAĞDERE	452	017	SAZAK	193
004	AŞAĞIKARAÇAY	2004	018	SİĞMA (B)	2200
005	AYDINLAR	657	019	TEKKEKÖY	250
006	DEREÇİFTLİK	734	020	TEPEKÖY	528
007	EMİRAZİZLER	316	021	TIRKAZ	301
008	GÜRLEYİK	578	022	TOSUNLAR	1108
009	KAKLIK (B)	3485	023	UYANIK	806
010	KARATEKE	925	024	YAKAYURT	221
011	KIZILYER	2014	025	YEŞİLYURT	146
012	KOCABAŞ (B)	3014		TOPLAM-TOTAL	17409
013	KOYUNALILAR	807		BUCAK VE KÖYLER TOPLAMI	17409
014	MENTEŞE	354	16	SARAYKÖY İLÇESİ	TOPLAMI 32890
015	OVACIK	302			
016	SAPACA	224	17	SERİNHİSAR İLÇESİ	
017	YOKUŞBAŞI	462		ŞEHİR	17112
018	YUKARIDAĞDERE	191	0	MERKEZ	
	TOPLAM-TOTAL	17921		BUCAĞI	
	BUCAK VE KÖYLER TOPLAMI	17921	001	AYAZ	385
14	HONAZ İLÇESİ	TOPLAMI 24254	002	YATAĞAN (B)	4441
15	KALE İLÇESİ		003	YUKARIKARAÇAY	709
	ŞEHİR	6950	004	YÜREĞİL	913
0	MERKEZ			TOPLAM-TOTAL	6448
001	ADAMHARMANI	276		BUCAK VE KÖYLER TOPLAMI	6448
002	ALANYURT	399	17	SERİNHİSAR İLÇESİ	TOPLAMI 23560
003	ÇAKIRBAŞ	363			
004	ÇAMLARCA	393	18	TAVAS İLÇESİ	
005	DEMİRCİLER	396		ŞEHİR	11777
006	DOĞANKÖY	352	0	MERKEZ	
007	ESENKAYA	190		BUCAĞI	
008	GÖKÇEBREM	617	001	AKYAR	262
009	İNCEĞİZ	795	002	ALTINOVA	1034
010	KARAGÜL	1894	003	AVDAN	1182
011	KARAKÖY	2248	004	AYDOĞDU	827
012	KARAYAYLA	309	005	BAHARLAR	2390
013	KIRKÖY	334	006	BAHÇEKÖY	501
014	KOÇARBOĞAZI	161	007	BALKICA	754
015	KURBAĞALIK	774	008	BÜYÜKKONAK (B)	5012
016	KUNAR	450	009	ÇAĞIRGAN	2068
017	MUSLUGÜME	150	010	ÇİFTLİKKÖYÜ	416
018	NARLI	431	011	DENİZOLUŞU	131
019	ORTAKÖY	266	012	DEREAĞZI	259
			013	DERİNKUYU	710

İLİ 20 DENİZLİ
PROVINCE OF

3 - İLÇE, BUCAK VE KÖY MUHTARLIKLARI İTİBARIYLA NÜFUS SAYISI
POPULATION BY DISTRICT / SUB-DISTRICT AND VILLAGES

İDARİ BİRİMLER ADMINISTRATIVE UNITS	NÜFUS POPULATION TOPLAM-TOTAL	İDARİ BİRİMLER ADMINISTRATIVE UNITS	NÜFUS POPULATION TOPLAM-TOTAL
014 EBECİK	760		
015 GARİP	2234		
016 GÜMÜŞDERE	464		
017 MİRKA	1008		
018 HORASANLI	1547		
019 KAYACA	530		
020 KAYAPINAR	106		
021 KIZILCA (B)	3565		
022 KOZLAR	938		
023 MEDET	589		
024 OVACIK	870		
025 PINARLAR (B)	2953		
026 PINARLIK	428		
027 SARIABAT	956		
028 SOLMAZ	1032		
029 TEKKEKÖY	280		
030 ULUKENT (B)	1666		
031 YORĞA	1056		
032 YUKARIBOĞAZ	296		
TOPLAM-TOTAL	36824		
1 KIZILCABÖLÜK BUCAĞI			
000 KIZILCABÖLÜK (BM) (B)	5255		
001 ÇALIKÖY	525		
002 GÜKÇELER	550		
003 KARAHİSAR (B)	5963		
004 SEKİ	763		
005 SÖFULAR	1002		
006 VAKIF	1136		
007 YAŞİLER	1237		
008 YEŞİLKÖY	104		
TOPLAM-TOTAL	16535		
BUCAK VE KÖYLER TOPLAMI	53359		
18 TAVAS İLÇESİ TOPLAMI	65136		
20 DENİZLİ İL TOPLAMI	750882		

21-DİYARBAKIR
(21.10.1990)



İLİ 21 DİYARBAKIR
PROVINCE OF

1 - İLÇELERE GÖRE ŞEHİR VE KÖY NÜFUSLARI İLE İLİN YÜZÖLÇÜMÜ VE NÜFUS YOĞUNLUĞU
CITY AND VILLAGE POPULATION BY DISTRICTS, AND AREA AND DENSITY OF THE PROVINCE

İLÇELER DISTRICTS	TOPLAM TOTAL	ŞEHİRLER NÜFUSU CITY POPULATION	KÖYLER NÜFUSU VILLAGE POPULATION	YÜZÖLÇÜMÜ AREA KM2 (*)	NÜFUS YOĞUNLUĞU DENSITY
TOPLAM - TOTAL	1094996	600640	494356	15355	71
00 MERKEZ İLÇE PROVINCE CENTER ...	468830	381144	87686		
01 BİSMİL	99662	39834	59828		
02 ÇERMİK	49107	16531	32576		
03 ÇINAR	50445	10080	40365		
04 ÇÜNGÜŞ	17067	3935	13132		
05 DİCLE	35980	5414	30566		
06 ESİL	21148	4803	16345		
07 ERGANİ	78603	37365	41238		
08 HANİ	27252	10266	16986		
09 HAZRO	23971	8048	15923		
10 KOCAKÖY	15408	4244	11164		
11 KULP	50482	7472	43010		
12 LİCE	47088	11639	35449		
13 SİLVAN	109953	59865	50088		

* YÜZÖLÇÜMÜNE GÖLLER DAHİL DEĞİLDİR.

AREA EXCLUDES LAKES

İLİ

21 DİYARBAKIR

PROVINCE OF

2 - NÜFUS GRUPLARINA GÖRE KÖY SAYISI VE NÜFUS TOPLAMLARI

NUMBER OF VILLAGES AND TOTAL INHABITANTS BY POPULATION GROUPS

NÜFUS GRUPLARI	KÖY SAYISI	NÜFUS TOPLAMI
POPULATION GROUPS	NUMBER OF VILLAGES	TOTAL POPULATION
GENEL TOPLAM GENERAL TOTAL	743	494356
TOPLAM - TOTAL - 2000	719	434586
- 250	129	22742
251 - 500	221	80639
501 - 750	159	98466
751 - 1000	93	80713
1001 - 1250	65	71421
1251 - 1500	23	31198
1501 - 1750	19	30840
1751 - 2000	10	18567
TOPLAM - TOTAL 2001 - 5000	23	54437
2001 - 2500	16	34224
2501 - 3000	5	12756
3001 - 3500	0	0
3501 - 4000	2	7457
4001 - 4500	0	0
4501 - 5000	0	0
TOPLAM - TOTAL 5001 - 10000	1	5333
5001 - 6000	1	5333
6001 - 7000	0	0
7001 - 8000	0	0
8001 - 9000	0	0
9001 - 10000	0	0
TOPLAM - TOTAL 10001 +	0	0

İLİ : 21 DIYARBAKIR
 PROVINCE OF

3 - İLÇE, BUCAK VE KÖY MUHTARLIKLARI İTİBARIYLA NÜFUS SAYISI
 POPULATION BY DISTRICT / SUB-DISTRICT AND VILLAGES

İDARİ BİRİMLER ADMINISTRATIVE UNITS	NÜFUS POPULATION TOPLAM-TOTAL	İDARİ BİRİMLER ADMINISTRATIVE UNITS	NÜFUS POPULATION TOPLAM-TOTAL
00 MERKEZ İLÇESİ		005 BAROĞLU	257
ŞEHİR	381144	006 BEYBULAK	713
0 MERKEZ BUCAĞI		007 BÜYÜKAKÖREN	1592
001 AĞAÇGEÇİT	270	008 ÇELİKLİ	377
002 BAĞIVAR	5333	009 ÇUBUKLU	486
003 BAĞPINAR	693	010 DERVİŞHASAN	547
004 BAĞÇECİK	183	011 DOĞANLI	706
005 BATIÇANAKÇI	856	012 ERYOLU	499
006 BATICARAKOÇ	456	013 HARMANLAR	270
007 BAYKARA	247	014 KARACAÖREN	250
008 BOZDEMİR	396	015 KARACIMEN	350
009 BUÇUKTEPE	338	016 KARPUZDERE	155
010 BÜYÜKKADI	178	017 KAVAKLIBAĞ	616
011 ÇANKATRAM	774	018 KAYAYOLU	347
012 ÇAKMAK	1217	019 KONACIK	312
013 ÇARIKLIFABRİKASIKÖYÜ	2110	020 KOYUNGÜDEN	138
014 ÇATAKSU	256	021 KUMLUÇAT	316
015 DOĞUÇANAKÇI	334	022 KÜÇÜKAKÖREN	2030
016 DOKUZCELTİK	1994	023 NEFİRTAŞ	595
017 DÜKMETAŞ	1170	024 SARIKAMIŞ	553
018 DÜNÜMLÜ	632	025 SAYARLAR	582
019 DUMRUL	641	026 SOBANLI	417
020 ELİDOLU	356	027 YARIMCA	273
021 ERİMLİ	1850	028 YENİCE	474
022 ESER	347	TOPLAM-TOTAL	16899
023 ESENBAĞ	512	2 YOLBOYU BUCAĞI	
024 GEVENDERE	688	000 YOLBOYU (BM)	1778
025 GÜLPINAR	478	001 CUMHURİYET	726
026 GÜZALAN	576	002 ÇÜCÜK	239
027 GÜVERCİMLİK	845	003 ÇÜLGÜZELİ	1094
028 GÜZELKÖY	2181	004 DEVEDURABI	570
029 HACIOSMANKÖY	282	005 DEVELİ	414
030 HANTEPE	1562	006 DİKENTEPE	688
031 HIZIRILYAS	227	007 GÜMMETAŞ	653
032 İLBAŞ	384	008 GÖZEGÜL	305
033 KAPAKLIPINAR	376	009 GÜLEÇOBA	2528
034 KARABAŞ	1084	010 KALDIRIM	1304
035 KARAÇALI	544	011 KARAHANKÖYÜ	478
036 KARPUZLU	848	012 KEKLİK	204
037 KARTALTEPE	321	013 KIRKKOYUN	1698
038 KAYAPINAR	3627	014 KOLLUDERE	1263
039 KERVANPINAR	604	015 OĞLAKLI	770
040 KEŞİKAĞAÇ	498	016 ÖVÜNDÜLER	337
041 KIRMASIRT	1447	017 TABAN	452
042 KOZAN	800	018 UYANDIK	209
043 KÖPRÜBAŞI	840	019 YALANKÖZ	270
044 KUŞBURNU	111	020 YİĞİTYOLU	426
045 KUŞLUKBAĞI	303	TOPLAM-TOTAL	16406
046 KÜÇÜKKADI	417	BUCAK VE KÖYLER TOPLAMI	87686
047 MERMER	616		
048 NAHIRKIRACI	374	00 MERKEZ İLÇESİ TOPLAMI	468830
049 ÖZDEMİR	614		
050 PINARDÜZÜ	288	01 BİSMİL İLÇESİ	
051 SARILAR	167	ŞEHİR	39834
052 SARIYAZMA	33		
053 SATIKÖY	1210	0 MERKEZ BUCAĞI	
054 SİVRİTEPE	917	001 AKÇAY	465
055 TANİŞİK	926	002 AMBAR	2130
056 TANOĞLU	176	003 ARALIK	1459
057 TAŞANTEPE	291	004 ARIKGÖL	504
058 TAVUKLU	562	005 ARSLANOĞLU	552
059 TELLİKAYA	475	006 AŞAĞIDOLAY	245
060 TEZGEÇER	522	007 ATAÖY	70
061 ÜÇKUYU	719	008 BABAHAKI	166
062 YAYTAŞ	1813	009 BAHARLI	651
063 YENİEVLER	665	010 BAKACAK	467
064 YEŞİLDALLI	280	011 BELLİ	1127
065 YİĞİTÇAVUŞ	448	012 BOZÇALI	478
066 YOLALTI	2211	013 BÖLÜMLÜ	219
067 YUKARIKILIÇTAŞI	403	014 ÇAKALLI	445
068 YUKARINASIRLAR	245	015 ÇAKILLI	259
069 YÜKSEK	240	016 ÇÖLTEPE	711
TOPLAM-TOTAL	54381	017 ELİAÇIK	589
		018 ERLER	438
1 MERMER BUCAĞI		019 GÜKSU	910
000 MERMER (BM)	1123	020 GÜLTEPE	633
001 AĞAÇLIDERE	1260	021 IŞIKLAR	481
002 ALABAL	382	022 İSALİ	364
003 ALCIK	597		
004 ALIBARDAK	682		

3 - İLÇE, BUCAK VE KÜY MUHTARLIKLARI İTİBARIYLA NÜFUS SAYISI
POPULATION BY DISTRICT / SUB-DISTRICT AND VILLAGES

İDARİ BİRİMLER	NÜFUS	İDARİ BİRİMLER	NÜFUS
ADMINISTRATIVE UNITS	POPULATION TOPLAM-TOTAL	ADMINISTRATIVE UNITS	POPULATION TOPLAM-TOTAL
023 KAĞITLI	624		
024 KARABÖRK	34		
025 KARAGÖZ	770		
026 KAZANCI	1584		
027 KENBERLİ	219		
028 KORUKÇU	284		
029 KÜSELİ	1033		
030 OFKÖY	77		
031 OĞUZLAR	767		
032 SARIKÖY	466		
033 SARITOPRAK	1045		
034 SERÇELER	714		
035 TATLIÇAYIR	199		
036 TÜRKMENHACI	1381		
037 ULUTÜRK	2282		
038 ÜÇTEPE	1658		
039 YASINCE	450		
040 YUKARIDOLAY	303		
041 YUKARIHARIM	1020		
TOPLAM-TOTAL	28253		
		BUCAK VE KÜYLER TOPLAMI	59828
		01 BİSMİL İLÇESİ TOPLAMI	99662
		02 ÇERMİK İLÇESİ	
		ŞEHİR	16531
		0 MERKEZ BUCAĞI	
		001 ADALAR	274
		002 AKPINAR	375
		003 ARMAĞANTAŞI	504
		004 ARMUTLU	157
		005 ARTUK	289
		006 ASMALIK	234
		007 AŞAĞIŞEYHLER	697
		008 AYNALI	1336
		009 BADEMLİK	466
		010 BAĞÇE	716
		011 BALIKSIRTI	227
		012 BAYAT	493
		013 BAYRAK	190
		014 BINTAŞ	249
		015 CEYLAN	202
		016 ÇUKURELMA	360
		017 DEĞİRMENLİ	60
		018 DİKYOL	284
		019 DİLEKPINAR	869
		020 ELİFUŞAĞI	333
		021 ESKİBAĞ	300
		022 GENÇELİ	79
		023 GÜKTEPE	550
		024 GÜZEREK	43
		025 KALAÇ	235
		026 KALECİK	332
		027 KARAKAYA	241
		028 KARAKOLAN	100
		029 KARAMUSA	221
		030 KARATAŞ	262
		031 KARTALTAŞI	141
		032 KAYAGEDİĞİ	547
		033 KEKLİK	361
		034 KONAKLI	399
		035 KORUDAĞ	483
		036 KÜKSAL	512
		037 KÜMÜRCÜLER	272
		038 KUYUKÖY	943
		039 PAMUKLU	438
		040 PETEKKAYA	1238
		041 PINARLI	248
		042 SALTPE	260
		043 SİNEKKÖY	537
		044 ŞEYHANDEDA	516
		045 YABANARDI	614
		046 YAYIKLI	409
		047 YAYLACIK	309
		048 YUKARIŞEYHLER (B)	2599
		TOPLAM-TOTAL	21524
1 TEPE BUCAĞI			
000 TEPE (BM)	3030		
001 AĞILLI	266		
002 AHMETLİ	175		
003 AKKÖY	505		
004 ALUÇ	472		
005 AYGEÇTİ	220		
006 BALCILAR	302		
007 BAŞHAM	963		
008 BAŞÜREN	265		
009 BAYINDIR	633		
010 DORUK	448		
011 GEDİKBAŞI	48		
012 GÜZELKÖY	48		
013 HARMANLI	600		
014 İSAPINAR	470		
015 KAVUŞAK	584		
016 KENBERLİ	225		
017 KILAVUZTEPE	183		
018 KOĞUK	128		
019 KURUDERE	889		
020 KURUDEĞİRMEN	349		
021 MEYDANLIK	352		
022 PINARBAŞI	307		
023 ŞAHİNTEPE	233		
024 TEPECİK	487		
025 TOPRAKLI	634		
026 YAPILAR	533		
027 YENİCE	222		
TOPLAM-TOTAL	14591		
2 YUKARISALAT BUCAĞI			
000 YUKARISALAT (BM)	2016		
001 AĞILKÖY	492		
002 AKBAŞ	752		
003 AKOBA	2016		
004 ALİBEY	144		
005 BADEMLİ	1039		
006 BAŞKÖY	740		
007 BOYACI	443		
008 ÇATALKÖY	295		
009 ÇELTİKLİ	128		
010 DİKENLİ	332		
011 DİKTEPE	780		
012 GÜNGEÇTİ	392		
013 HASANPINAR	266		
014 KAMIŞLI	109		
015 KARAYİĞİT	133		
016 KAYIKÖY	253		
017 KOPUZLU	940		
018 KOYUNLU	229		
019 KÖPRÜ	509		
020 KUMRULU	185		
021 MİRZABEY	858		
022 SAZILI	131		
023 SINANKÖY	2209		
024 TILKILIK	321		
025 UĞRAK	350		
026 UĞURLU	468		
027 UYANIK	174		
028 YAMAÇKÖY	280		
TOPLAM-TOTAL	16984		
		1 BAŞARI BUCAĞI	
		000 BAŞARI (BM)	1085
		001 AĞAÇHAN	194
		002 AKÇÖRTEN	799
		003 AKKOYUNLU	806
		004 ALABUĞDAY	809
		005 ALAKOÇ	620
		006 BAYKAL	362
		007 BAYIRBAĞI	241
		008 ÇALITEPE	232
		009 GÜRÜS	891
		010 İKİÇELTİK	318
		011 İNCİRLİ	404
		012 KIRMATEPE	292
		013 KONUKSEVER	494
		014 KUŞLUKÇAYIRI	626
		015 MALKÖY	862
		016 ÖRENKUYU	442
		017 SARICA	256
		018 TOPLU	340
		019 YİĞİTLER	775
		020 YOĞUN	204

İlî : 21 DİYARBAKIR
PROVINCE OF

3 - İLÇE, BUCAK VE KÖY MUHTARLIKLARI İTİBARIYLA NÜFUS SAYISI
POPULATION BY DISTRICT, SUB-DISTRICT AND VILLAGES

İDARİ BİRİMLER		NÜFUS	İDARİ BİRİMLER		NÜFUS
ADMINISTRATIVE UNITS		POPULATION TOPLAM-TOTAL	ADMINISTRATIVE UNITS		POPULATION TOPLAM-TOTAL
TOPLAM-TOTAL		11052	BUCAK VE KÖYLER TOPLAMI		40365
BUCAK VE KÖYLER TOPLAMI		32576	03	ÇINAR İLÇESİ TOPLAMI	50445
02	ÇERMİK İLÇESİ TOPLAMI	49107	04	ÇÜNGÜŞ İLÇESİ	
03	ÇINAR İLÇESİ			ŞEHİR	3935
	ŞEHİR	10080	0	MERKEZ	
0	MERKEZ			BUCAĞI	
001	AĞAÇSEVER	884	001	AKBAŞAK	804
002	AKTEPE	181	002	AKTAŞ	266
003	AKÇOMAK	236	003	ALBAYRAK	277
004	ALANCIK	278	004	ARPADERE	188
005	ALTINAKAR	247	005	ATALAR	747
006	AŞAĞIKONAK	1463	006	AVUT	184
007	BAGACIK	622	007	AYDINLI	346
008	BALLIBABA	1388	008	BALCILAR	669
009	BAŞAKLI	1188	009	ÇATALDUT	252
010	BELENLİ	694	010	ÇAYBAŞI	197
011	BEŞPINAR	1005	011	ÇINARKÖY	364
012	BOZÇALI	117	012	DEĞİRMENSUYU	166
013	ÇAKIRKAYA	1924	013	DEVEBOYNU	423
014	ÇATALTARLA	165	014	ELMADERE	258
015	ÇINARKÖY	707	015	GEÇİTKÖY	692
016	ÇUKURBAŞI	239	016	GÜKÇEPELİT	192
017	DEMİRDÖLÇEK	291	017	GÜNEYDERE	299
018	DÜZÖVA	453	018	HANDERE	264
019	EKİNVEREN	200	019	HİNDİBABA	1007
020	FİLİZÖREN	253	020	İBİKKAYA	545
021	GÜKTEPE	693	021	KARAKAYA	298
022	GÜRSES	433	022	KAYNAKKÖY	116
023	HALKAPINAR	255	023	KELEŞEVLERİ	243
024	HASKÖY	238	024	KOÇÖREN	579
025	HÜYÜKDİBİ	184	025	MALKAYA	300
026	İNCİRTEPE	234	026	OYUKLU	375
027	KARABUDAK	1091	027	POLATUŞAĞI	570
028	KARALAR	1084	028	SAGTEPE	376
029	KAZIKTEPE	152	029	SEFERUŞAĞI	246
030	KUBACIK	162	030	TÜRKMEN	164
031	KURUYAZI	313	031	ÜÇPINAR	171
032	KUTLUK	117	032	YAYGINKONAK	426
033	KÜREKLİ	649	033	YAZYAĞMURU	93
034	MEYDANKÖY	306	034	YENİCE	62
035	ORTASAR	742	035	YENİKÖY	973
036	ÖNCÜLÜ	168		TOPLAM-TOTAL	13132
037	SELYAZI	64		BUCAK VE KÖYLER TOPLAMI	13132
038	ŞÜRENDAL	698	04	ÇÜNGÜŞ İLÇESİ TOPLAMI	17067
039	ŞÜKÜRLÜ	1651	05	DİCLE İLÇESİ	
040	TASHELVASI	299		ŞEHİR	5414
041	TILVER	268	0	MERKEZ	
042	TORAMAN	295		BUCAĞI	
043	UZĞİDER	231	001	ALKAN	214
044	YAPRAKBAŞI	949	002	ALTAYKÖY	568
045	YAZIÇİÇESİ	263	003	ARIKÖY	1694
046	YUKARIMOLLAALI	546	004	BAHÇEKÖY	451
047	YUKARIORTAÖREN	277	005	BALTACI	802
048	YUVACIK	1126	006	BASKÖY	1022
	TOPLAM-TOTAL	26023	007	BATURKÖY	783
1	KILVAM		008	BOĞAZ	1005
	BUCAĞI		009	BOĞAZKÖY	940
000	OVABAĞ (BM)	939	010	BOZABA	1795
001	ALATOSUN	2113	011	CAVLI	502
002	AYVERİ	452	012	DEDEKÖY	1053
003	BAYIRKONAĞI	282	013	DEĞİRMENLİ	390
004	BENEKLİTAŞ	1072	014	DÖĞER	1459
005	BUYURANSU	1251	015	DURABEYLİ	852
006	ÇELTİKALTI	792	016	GÜNDOĞDU	283
007	ÇÖMCELİ	1574	017	KAYGISIZ	2189
008	HALİÖREN	1090	018	KAYIKÖY	305
009	İNANÖZÜ	299	019	KELEKÇİ	418
010	KABAHDİR	321	020	KIRKPINAR	655
011	KARASUNGUR	1736	021	KOCAALAN	1364
012	KILIÇKAYA	1108	022	KORUKÖY	1041
013	SEVİNDİK	456	023	KURŞUNLU	573
014	SİRİMKESER	158	024	KURUDERE	783
015	PINAROĞLU	164	025	MEYDAN	1016
016	UZUNBAHÇE	249	026	PEKMEZCİLER	762
017	YARIMKAS	286			
	TOPLAM-TOTAL	14342			

3 - İLÇE, BUCAK VE KÖY MUHTARLIKLARI İTİBARIYLA NÜFUS SAYISI

POPULATION BY DISTRICT, SUB-DISTRICT AND VILLAGES

İDARİ BİRİMLER		NÜFUS	İDARİ BİRİMLER		NÜFUS	
ADMINISTRATIVE UNITS		POPULATION	ADMINISTRATIVE UNITS		POPULATION	
		TOPLAM-TOTAL			TOPLAM-TOTAL	
027	SERGENLİ	1170	031	KESENTAŞ	978	
028	TASAĞIL	478	032	KIRALAN	69	
029	TEPEBAŞI	1017	033	KOCAALI	483	
030	UBRAK	593	034	KORTAŞ	1057	
031	UZUNLU	1996	035	KÜMURTAŞ	690	
032	YEŞİLSIRT	1374	036	MORKOYUN	787	
033	YOKUŞLU	1019	037	ORTAĞAÇ	688	
	TOPLAM-TOTAL	30566	038	ORTAYAZI	252	
			039	OTLUCA	153	
	BUCAK VE KÖYLER TOPLAMI	30566	040	ÖZBİLEK	536	
05	DİCLE İLÇESİ	TOPLAMI	35980	041	PINARKAYA	264
			042	SABIRLI	100	
06	EĞİL İLÇESİ		043	SALINLI	787	
	ŞEHİR	4803	044	SALLAR	211	
0	MERKEZ	BUCAĞI	045	SALLICA	179	
001	AKALAN	1545	046	SELMANKÖY	1138	
002	AŞAĞIDÜŞEMELER	372	047	SÖĞÜTALAN	447	
003	BAHSILAR	1021	048	SÜKUNOZU	223	
004	BALABAN	725	049	ŞÖLEN	1484	
005	BALIM	189	050	TEVELİ	210	
006	BAYSU	747	051	USLUCA	226	
007	EKİNCİLER	897	052	UÇKARDEŞ	355	
008	GÜRÜNLÜ	999	053	YAKACIK	307	
009	ILGIN	350	054	YAMAÇLAR	147	
010	KALKAN	564	055	YAPRAKLI	362	
011	KAYAKÖYÜ	1203	056	YAYVANTEPE	173	
012	KAZANLI	1087	057	YEŞİLKÖY	327	
013	KONAK	322	058	YOLBULAN	749	
014	MEŞELER	807	059	YOLKÖPRÜ	241	
015	OYALI	487	060	YUKARIKUYULU	525	
016	SAGLAM	593	061	ZİYARET	289	
017	SARICA	1391		TOPLAM-TOTAL	32461	
018	SARMAŞIK	1066	1	AHMETLİ	BUCAĞI	
019	SELMANKÖY	552	000	AHMETLİ (BM)	963	
020	TAŞDAM	188	001	AZIKLI	348	
021	TEPECİK	265	002	BEREKETLİ	789	
022	YATIR	975	003	DOĞANKÖY	2024	
	TOPLAM-TOTAL	16345	004	GÖZLÜ	1010	
	BUCAK VE KÖYLER TOPLAMI	16345	005	GÜLERCE	555	
06	EĞİL İLÇESİ	TOPLAMI	21148	006	HANÇERLİ	703
			007	KOYUNALAN	810	
07	ERGANİ İLÇESİ		008	OLGUN	1024	
	ŞEHİR	37365	009	YENİKÖY	310	
0	MERKEZ	BUCAĞI	010	SESVERENPINAR	241	
001	AKÇAKALE	1663		TOPLAM-TOTAL	8777	
002	ALITAŞ	1396		BUCAK VE KÖYLER TOPLAMI	41238	
003	ARMUTOVA	575	07	ERGANİ İLÇESİ	TOPLAMI	
004	AŞAĞIKUYULU	636			78603	
005	BADEMLİ	337	08	HANİ İLÇESİ		
006	BAHÇEKAŞI	30		ŞEHİR	10266	
007	BOĞAZKÖY	256	0	MERKEZ	BUCAĞI	
008	BONCUKLU	127	001	ABACILAR	787	
009	BOZYER	486	002	ANIL	946	
010	CÖMERT	535	003	BELEN	1050	
011	ÇAKARTAŞ	622	004	ÇARDAKLI	1046	
012	ÇAKIRFAKIR	189	005	ÇUKURKÖY	814	
013	ÇAYIRDERE	762	006	GÖMEÇ	782	
014	ÇAYKÖY	628	007	GURBÜZ	2456	
015	ÇUKURDERE	501	008	KALABA	412	
016	DAĞARASI	622	009	KIRIM	798	
017	DALLIDAĞ	311	010	KUYULAR	2593	
018	DEĞİRMENDERE	240	011	OKURKÖY	210	
019	DEREBOYU	944	012	SERENKÖY	759	
020	DERİNGÖZE	154	013	SERGEN	913	
021	DEVELİ	827	014	SUSLU	415	
022	DEVLETKÜŞÜ	434	015	TOPÇULAR	712	
023	DİBEKTAŞ	272	016	UZUNLAR	580	
024	GÖZEKAYA	1054	017	YAYVAN	1032	
025	HENDEKKÖY	565	018	YUKARITURALI	681	
026	İNCEHİDİR	2514		TOPLAM-TOTAL	16986	
027	KARPUZLU	670				
028	KARŞIDAĞLAR	223				
029	KAVURMAKÜPÜ	285				
030	KAYAN	166				

İli : 21 DIYARBAKIR
PROVINCE OF

3 - İLÇE, BUCAK VE KÖY MUHTARLIKLARI İTİBARIYLA NUFUS SAYISI

POPULATION BY DISTRICT, SUB-DISTRICT AND VILLAGES

IDARİ BİRİMLER ADMINISTRATIVE UNITS	NUFUS POPULATION TOPLAM-TOTAL	IDARİ BİRİMLER ADMINISTRATIVE UNITS	NUFUS POPULATION TOPLAM-TOTAL
BUCAK VE KÖYLER TOPLAMI	16986	017 TEMREN	596
08 HANI İLÇESİ TOPLAMI	27252	018 YAYLAK	578
		019 YUVACIK	520
		TOPLAM-TOTAL	15799
09 HAZRO İLÇESİ		1 ABAÇLI BUCAĞI	
ŞEHİR	8048	000 ABAÇLI (BM)	2116
0 MERKEZ BUCAĞI		001 ABİLLİ	460
001 AĞARTI	207	002 AKDORUK	283
002 BAYIRDUZU	441	003 AŞAĞIELMALI	923
003 ÇİTLİBAHÇE	1321	004 ÇAĞLAYAN	1105
004 ÇÖKEKSU	680	005 ÇUKURCA	490
005 DADAŞ	1837	006 GÜLLÜK	471
006 GÜZEBAŞI	521	007 KAMIŞLI	750
007 GÜZLÜ	1143	008 KARAAĞAÇ	469
008 İNCEKAVAK	1226	009 KARPUZLU	1640
009 KAVAKLIBOĞAZ	626	010 KAYNAK	543
010 KIRIKKAŞIK	1012	011 NAPLICA	1710
011 KIRMATAŞ	714	012 ÖZBEK	1261
012 KOÇBABA	389	013 UYGUR	334
013 MEŞEBAĞLARI	500	014 ZEYREK	519
014 MUTLUCA	377	TOPLAM-TOTAL	13074
015 ORMANKAYA	814		
016 SARIÇANAK	580	2 AKÇASIR BUCAĞI	
017 SARIERİK	329	000 AYGÜN (BM)	1591
018 UZUNARGIT	575	001 AKÇASIR	1089
019 ULGEN	568	002 KAYACIK	783
020 VARINCA	496	003 SALTUKKÖY	801
021 YAZGI	951	TOPLAM-TOTAL	4264
022 YERİGÜZEL	616		
TOPLAM-TOTAL	15923		
BUCAK VE KÖYLER TOPLAMI	15923	3 HAMZALI BUCAĞI	
09 HAZRO İLÇESİ TOPLAMI	23971	000 HAMZALI (BM)	2079
		001 AYHANKÖY	554
		002 BAŞBUĞ	896
		003 İNKAYA	1022
		004 KARAOORMAN	457
		005 KAYAHAN	961
		006 TUZLAKÖY	671
		007 UZUNOVA	1205
		008 UNAL	169
		009 UÇKUYU	226
		010 YAKITKÖY	485
		011 YAYIKKÖY	1148
		TOPLAM-TOTAL	9873
		BUCAK VE KÖYLER TOPLAMI	43010
		11 KULP İLÇESİ TOPLAMI	50482
		12 LİCE İLÇESİ	
		ŞEHİR	11639
		0 MERKEZ BUCAĞI	
		001 ABALI	291
		002 AKÇABUDAK	541
		003 ARIKLI	739
		004 BAHARLAR	484
		005 BAYIRLI	697
		006 BİRLİK	345
		007 BUDAK	330
		008 ÇEPER	646
		009 DALLICA	653
		010 DAMAR	52
		011 DARALAN	602
		012 DERNEK	1204
		013 DURUKÖY	1064
		014 ECEMİŞ	666
		015 ERGİNKÖY	439
		016 GÜÇLÜ	285
		017 GÜLDİKEN	1727
		018 GÜRBEYLİ	418
		019 HEDİK	91
		020 KIPÇAK	1006
		021 KIRILAN	566
		022 KIYIKÖY	970
		023 KUNLUCA	588
		024 KUTLU	1105
		025 ÖRTÜLÜ	218
		026 SAYDAMLI	390
BUCAK VE KÖYLER TOPLAMI	11164		
10 KOCAKÖY İLÇESİ TOPLAMI	15408		
11 KULP İLÇESİ			
ŞEHİR	7472		
0 MERKEZ BUCAĞI			
001 AĞAÇKÖRÜR	390		
002 AKBULAK	970		
003 ALACA	1577		
004 ARGUNKÖY	939		
005 BAĞCILAR	953		
006 BALOĞLU	1544		
007 BARIN	374		
008 BAYIR	449		
009 DEMİRLİ	864		
010 DOLUN	426		
011 DÜZCE	250		
012 GÜLEÇ	837		
013 İSLAMKÖY	924		
014 KARABULAK	1771		
015 KONUKLU	1230		
016 TAŞKÖPRÜ	607		

3 - İLÇE, BUCAK VE KÜY MUHTARLIKLARI İTİBARIYLA NÜFUS SAYISI

POPULATION BY DISTRICT / SUB-DISTRICT AND VILLAGES

İDARİ BİRİMLER		NÜFUS	İDARİ BİRİMLER		NÜFUS
ADMINISTRATIVE UNITS		POPULATION TOPLAM-TOTAL	ADMINISTRATIVE UNITS		POPULATION TOPLAM-TOTAL
027	SERİNCE	241	040	YOLAÇ	670
028	ŞENLİK	254	041	YOLARASI	573
029	SİĞİNAK	494	042	YUKARIVEYSİ	558
030	TEPE	321	043	YUVA	433
031	TUZLAKÜY	397	044	YÜKSEK	866
032	TÜRELİ	894		TOPLAM-TOTAL	28047
033	ULUCAK	527			
034	UÇDAMLAR	978			
035	YALIMLI	164	1	BAĞDERE	
036	YAMAÇLI	255	000	BAĞDERE (BM)	711
037	YAPRAKKÜY	1015	001	ÇAKILTAŞ	139
038	YOLÇATI	536	002	ÇOBANTEPE	139
039	YORULMAZ	1248	003	DARKÖPRÜ	380
040	YÜNLÜCE	401	004	DOLUÇANAK	663
041	ZUHRUT	894	005	GÜKÇETEVEK	931
	TOPLAM-TOTAL	24736	006	HEYBELİKONAK	728
			007	KASIMLI	794
1	KAYACIK		008	KUMLUK	554
000	SAVAT (BM)	800	009	SARIBÜĞDAY	1528
001	BAĞLAN	379	010	SULUBAĞ	1327
002	ÇAĞDAŞ	371	011	YEŞİLBAHÇE	393
003	ÇAVUNDUR	973		TOPLAM-TOTAL	8287
004	DİBEKKÜY	1279			
005	DOLUNAY	1292	2	ÇATAKKÖPRÜ	
006	ESENLER	453	000	ÇATAKKÖPRÜ (BM)	1809
007	GÜKÇE	432	001	AKÇELTİK	446
008	KABAKAYA	965	002	BAŞDEĞİRMEN	595
009	ORTAÇ	413	003	BELLİBAHÇE	164
010	OYUKLU	689	004	ÇİFTLİÇEVRE	311
011	UÇARI	656	005	ÇEVRIKSU	1201
012	YALAZA	1270	006	ÇİĞİL	793
013	ZİYARET	741	007	DEMİRKUYU	1195
	TOPLAM-TOTAL	10713	008	DUTVEREN	534
			009	ESKİOÇAK	661
			010	GÜRPINAR	998
	BUCAK VE KÜYLER TOPLAMI	35449	011	GÜZDERESİ	887
12	LİCE İLÇESİ	47088	012	KAZANDABI	712
	TOPLAMI		013	KIRAÇTEPE	1073
			014	KIZLAR	976
			015	KUMGÖLU	1229
13	SİLVAN İLÇESİ		016	NOHUTTEPE	170
	ŞEHİR	59865		TOPLAM-TOTAL	13754
0	MERKEZ			BUCAK VE KÜYLER TOPLAMI	50088
001	AKÇAYIR	809			
002	AKDERE	707	13	SİLVAN İLÇESİ	109953
003	AKYOL	599		TOPLAMI	
004	ALİBEY	831			
005	ALTINKUM	359	21	DIYARBAKIR	1094996
006	ARI	611		İL TOPLAMI	
007	AŞAĞIVEYSİ	331			
008	BABAKAYA	370			
009	BAŞIBÜYÜK	384			
010	BAYRAMBAŞI	2522			
011	BEREKETLİ	176			
012	BEYPINAR	971			
013	BOYUNLU	827			
014	ÇALDERE	712			
015	ÇARDAKKÜY	695			
016	ÇİDDEMLİ	694			
017	DAĞCILAR	695			
018	DOLAPLIDERE	936			
019	DÜZALAN	1161			
020	ERİKYAZI	221			
021	ESKİKÜY	267			
022	EŞME	876			
023	GÜRENTEPE	255			
024	GÜNDÜZ	786			
025	İNCESU	424			
026	KARACALAR	604			
027	KARAHACI	657			
028	KAYADERE	528			
029	KEKLİKDERE	409			
030	ONBAŞILAR	503			
031	ORMANDIŞI	432			
032	OTLUK	364			
033	SULAK	523			
034	SUSUZ	519			
035	TAŞPINAR	571			
036	TOKLUCA	1178			
037	UMUR	408			
038	ÜÇBASAMAK	631			
039	YENİKÜY	401			

22-EDİRNE
(21.10.1990)

İLİ 22 EDİRNE
PROVINCE OF

1 - İLÇELERE GÖRE ŞEHİR VE KÖY NÜFUSLARI İLE İLİN YÜZÖLÇÜMÜ VE NÜFUS YOĞUNLUĞU
CITY AND VILLAGE POPULATION BY DISTRICTS, AND AREA AND DENSITY OF THE PROVINCE

İLÇELER DISTRICTS	TOPLAM TOTAL	ŞEHİRLER NÜFUSU CITY POPULATION	KÖYLER NÜFUSU VILLAGE POPULATION	YÜZÖLÇÜMÜ AREA KM2 (*)	NÜFUS YOĞUNLUĞU DENSITY
TOPLAM - TOTAL	404599	210421	194178	6276	64
00 MERKEZ İLÇE PROVINCE CENTER ...	124361	102345	22016		
01 ENEZ	12700	3509	9191		
02 HAVSA	27900	9237	18663		
03 İPSALA	36122	9212	26910		
04 KEŞAN	71133	40656	30477		
05 LALAPAŞA	11297	1248	10049		
06 MERİÇ	25896	5021	20875		
07 SÜLEOĞLU	11634	4452	7182		
08 UZUNKÖPRÜ	83556	34741	48815		

* YÜZÖLÇÜMÜNE GÖLLER DAHİL DEĞİLDİR.

AREA EXCLUDES LAKES

İli

: 22 EDİRNE

PROVINCE OF

2 - NÜFUS GRUPLARINA GÖRE KÖY SAYISI VE NÜFUS TOPLAMLARI
NUMBER OF VILLAGES AND TOTAL INHABITANTS BY POPULATION GROUPS

NÜFUS GRUPLARI POPULATION GROUPS	KÖY SAYISI NUMBER OF VILLAGES	NÜFUS TOPLAMI TOTAL POPULATION	
GENEL TOPLAM GENERAL TOTAL	265	194178	
TOPLAM - TOTAL	252	159404	
- 250	39	6764	
251 - 500	73	27340	
501 - 750	62	38521	
751 - 1000	40	34199	
1001 - 1250	15	16737	
1251 - 1500	12	16392	
1501 - 1750	6	9852	
1751 - 2000	5	9599	
TOPLAM - TOTAL	2001 - 5000	13	34774
2001 - 2500	7	14910	
2501 - 3000	3	8616	
3001 - 3500	1	3136	
3501 - 4000	1	3831	
4001 - 4500	1	4281	
4501 - 5000	0	0	
TOPLAM - TOTAL	5001 - 10000	0	0
5001 - 6000	0	0	
6001 - 7000	0	0	
7001 - 8000	0	0	
8001 - 9000	0	0	
9001 - 10000	0	0	
TOPLAM - TOTAL	10001 +	0	0

3 - İLÇE, BUCAK VE KÖY MUHTARLIKLARI İTİBARIYLA NÜFUS SAYISI
POPULATION BY DISTRICT, SUB-DISTRICT AND VILLAGES

IDARİ BİRİMLER	NÜFUS	IDARİ BİRİMLER	NÜFUS
ADMINISTRATIVE UNITS	POPULATION TOPLAM-TOTAL	ADMINISTRATIVE UNITS	POPULATION TOPLAM-TOTAL
00 MERKEZ İLÇESİ		TOPLAM-TOTAL	9191
ŞEHİR	102345	BUCAK VE KÖYLER TOPLAMI	9191
0 MERKEZ BUCAĞI		01 ENEZ İLÇESİ TOPLAMI	12700
001 AVARIZ 492		02 HAVSA İLÇESİ	
002 BOSNA 61		ŞEHİR	9237
003 BÜYÜKDÖLLÜK 992		0 MERKEZ BUCAĞI	
004 DEĞİRMENYENİ 672		001 ABALAR 1655	
005 DEMİRHANLI 683		002 AZATLI 1403	
006 ESKİKADIN 601		003 BAKIŞLAR 387	
007 HASANAĞA 222		004 BOSTANLI 340	
008 HACIUMUR 974		005 ÇUKURKÖY 535	
009 HATİPKÖY 243		006 KABAAĞAÇ 384	
010 HİDİRAGA 454		007 KÖSEÖMER 764	
011 İSKENDER 646		008 KULUBALIK 377	
012 KARAYUSUF 265		009 KUZUCU 501	
013 KAYAPA 265		010 NAIPIYUSUF 909	
014 KORUCU 385		011 NECATİYE 877	
015 KÖSENÇİFTLİĞİ 595		012 OĞULPAŞA 1614	
016 KÜÇÜKDÖLLÜK 211		013 OSMANLI 1755	
017 MENEKŞESOPULAR 380		014 ŞERBETTAR 1410	
018 MURATCALI 345		015 TAHAL 450	
019 MUSABEYLİ 683		016 TAPTIK 758	
020 SAZLİDERE 801		017 YOLAGELDİ 1298	
021 SUAKACAĞI 166		TOPLAM-TOTAL	15417
022 YENİKADIN 723			
023 YOLÜSTÜ 521			
TOPLAM-TOTAL	11380		
1 KARAKASIM BUCAĞI		1 HASKÖY BUCAĞI	
000 KARAKASIM (BM) 774		000 HASKÖY (BM) 1007	
001 DOYRAN 1214		001 ARPAÇ 584	
002 ELÇİLİ 818		002 HABIİLLER 630	
003 ORHANIYE 605		003 MUSULCA 587	
004 TAYAKADIN 1940		004 SÖĞÜTLÜDERE 438	
005 ÜYÜKLÜTATAR 1368		TOPLAM-TOTAL	3246
TOPLAM-TOTAL	6719		
2 SIRPSINDIĞI BUCAĞI		BUCAK VE KÖYLER TOPLAMI	18663
000 SARAYAKPINAR (BM) 230		02 HAVSA İLÇESİ TOPLAMI	27900
001 AHI 253		03 İPSALA İLÇESİ	
002 BUDAKDOĞANCA 308		ŞEHİR	9212
003 BÜYÜKİŞMAİLCE 403		0 MERKEZ BUCAĞI	
004 EKMEKÇİ 208		001 AHİR 271	
005 KARABULUT 205		002 ESETÇE 1949	
006 KEMAL 2031		003 HİDİRKÖY 441	
007 UZGAÇ 279		004 KOCAHİDİR 1216	
TOPLAM-TOTAL	3917	005 KORUCU 703	
BUCAK VE KÖYLER TOPLAMI	22016	006 KOYUNTEPE 853	
00 MERKEZ İLÇESİ TOPLAMI	124361	007 KOYUNYERİ 1969	
01 ENEZ İLÇESİ		008 KUMDERE 1006	
ŞEHİR	3509	009 KÜÇÜKDOĞANCA 206	
0 MERKEZ BUCAĞI		010 PAŞAKÖY 1319	
001 ABDURRAHİM 427		011 SARIÇALI 1371	
002 BÜYÜKEVREN 1039		012 SARPDERE 692	
003 ÇANDIR 13		013 TURPÇULAR 1206	
004 ÇAVUŞKÖY 743		014 YAPILDAK 733	
005 ÇERİBAŞI 386		015 YENİKARPUZLU(B) 3136	
006 GÜLÇAVUŞ 296		TOPLAM-TOTAL	17071
007 HASKÖY 446			
008 HİSARLI 200		1 İBRİKTEPE BUCAĞI	
009 İŞIKLI 307		000 İBRİKTEPE (BM) (B) 2984	
010 KARAINCİRLİ 896		001 BALABANCIK 907	
011 KOCAELİ 344		002 HACIKÖY 2048	
012 KÜÇÜKEVREN 379		003 KARAAĞAÇ 558	
013 SULTANIÇE 1089		004 PAZARDERE 706	
014 SÜTÇÜLER 196		005 SULTANKÖY 2215	
015 ŞEHİTLER 421		006 TEVFIKİYE 421	
016 UMURBEY 100		TOPLAM-TOTAL	9839
017 VAKIF 543			
018 YAZIR 289			
019 YENİÇE 1077			

3 - İLÇE, BUCAK VE KÖY MUHTARLIKLARI İTİBARIYLA NÜFUS SAYISI

POPULATION BY DISTRICT, SUB-DISTRICT AND VILLAGES

İDARİ BİRİMLER		NÜFUS	İDARİ BİRİMLER		NÜFUS
ADMINISTRATIVE UNITS		POPULATION	ADMINISTRATIVE UNITS		POPULATION
		TOPLAM-TOTAL			TOPLAM-TOTAL
BUCAK VE KÖYLER TOPLAMI		26910	006	DEMİRKÖY	455
03	İPSALA İLÇESİ	36122	007	DOMBAY	311
04	KEŞAN İLÇESİ		008	DONKÖY	189
	ŞEHİR	40656	009	HACIDANIŞMENT	819
0	MERKEZ		010	HACILAR	114
001	AKÇEŞME	230	011	HAMZABEYLİ	477
002	ALTINTAŞ	889	012	HANLIYENİCE	400
003	BEĞENDİK (B)	2381	013	HÜSEYİNPINAR	77
004	BOZTEPE	643	014	KALKANSÖBÜT	176
005	ÇOBANÇEŞMESİ	557	015	KAVAKLI	229
006	GÜNDÜZLER	188	016	KÜÇÜKÖŞUNLU	314
007	İZZETİYE	1030	017	ORTAKÇI	798
008	KARACAALI	546	018	ÖMEROBA	431
009	KARAHİSAR	453	019	SAKSAĞAN	32
010	KARASATI	233	020	SARIDANIŞMENT	403
011	KILIÇKÖY	679	021	SINANKÖY	969
012	KÖZKÖY	836	022	SÜLEYMANDANIŞMENT	449
013	KÜÇÜKDOĞANCA	712	023	TAŞLİMÜSELLİM	482
014	LALACIK	330	024	TUĞLALIK	128
015	MALTEPE	541	025	UZUNBAYIR	151
016	PAŞAYİĞİT	1559	026	VAYSAL	666
017	SİĞİLLİ	757	027	YÜNLÜCE	161
018	TÜRKMEN	987		TOPLAM-TOTAL	10049
019	YENİCEÇİFTLİK	263		BUCAK VE KÖYLER TOPLAMI	10049
020	YENİMURACIR (B)	2046	05	LALAPAŞA İLÇESİ	11297
	TOPLAM-TOTAL	15860	06	MERİÇ İLÇESİ	
1	MECİDİYE			ŞEHİR	5021
000	SULUCA (BM)	682	0	MERKEZ	
001	AKHOCA	514	001	AKÇADAM	896
002	BARAĞI	199	002	AKINCILAR	233
003	BEYKÖY	233	003	ALİBEY	537
004	ÇELEBİ	166	004	HASIRCİARNAVUTKÖY	1246
005	ÇELTİK	383	005	KADİDONDURMA	1253
006	DANIŞMENT	141	006	KARAHAMZA	276
007	DİŞBUDAK	172	007	KARAYUSUFLU	580
008	ERİKLİ	310	008	KAVAKLI	761
009	KIZKAPAN	451	009	KÜPDERE	301
010	KORUKLU	192	010	NASUHBEY	587
011	MECİDİYE	2167	011	OLACAK	433
012	ORHANIYE	614	012	PAŞAYENİCE	269
013	ŞABANMERA	450	013	RAHMANCA	620
014	YAYLAKÖY	521	014	SAATAĞACI	332
015	YEŞİLKÖY	151	015	SEREN	770
	TOPLAM-TOTAL	7346	016	UMURCA	541
2	YERLİSU		017	YAKUPBEY	424
000	ÇAMLICA (BM) (B)	1491	018	YENİCEĞÖRECE	781
001	BAHÇEKÖY	664		TOPLAM-TOTAL	10840
002	BÜYÜKDOĞANCA	286	1	KÜPLÜ	
003	GÜKÇETEPE	422	000	KÜPLÜ (BM) (B)	3831
004	KADIKÖY	760	001	ADASARHANLI	1705
005	KARLI	719	002	BÜYÜKALTIĞAÇ	1191
006	MAHMÜTKÖY	803	003	KÜÇÜKALTIĞAÇ	547
007	MERCAN	180	004	SUBAŞI	2761
008	PIRNAR	533		TOPLAM-TOTAL	10035
009	SAZLIDERE	389		BUCAK VE KÖYLER TOPLAMI	20875
010	SEYDİKÖY	395	06	MERİÇ İLÇESİ	25896
011	ŞÜKRÜKÖY	336	07	SÜLEOĞLU İLÇESİ	
012	YERLİSU	293		ŞEHİR	4452
	TOPLAM-TOTAL	7271	0	MERKEZ	
	BUCAK VE KÖYLER TOPLAMI	30477	001	AKARDERE	895
04	KEŞAN İLÇESİ	71133	002	BÜYÜKGERDELLİ	1744
05	LALAPAŞA İLÇESİ		003	DOMURCALI	444
	ŞEHİR	1248	004	GEÇKİNLİ	940
0	MERKEZ		005	KERAMETTİN	603
001	BÜYÜKÖŞUNLU	343	006	KÜKÜLER	328
002	ÇALIDERE	176	007	SÜLECİK	243
003	ÇATMA	115	008	TAŞLİSEKBAN	546
004	ÇÖMLEK	205	009	TATARLAR	746
005	ÇÖMLEKAKPINAR	979	010	YAĞCILI	693

İLİ : 22 EDİRNE
 PROVINCE OF

3 - İLÇE, BUCAK VE KÖY MUHTARLIKLARI İTİBARIYLA NÜFUS SAYISI
 POPULATION BY DISTRICT / SUB-DISTRICT AND VILLAGES

İDARİ BİRİMLER ADMINISTRATIVE UNITS	NÜFUS POPULATION TOPLAM-TOTAL	İDARİ BİRİMLER ADMINISTRATIVE UNITS	NÜFUS POPULATION TOPLAM-TOTAL
TOPLAM-TOTAL	7182	BUCAK VE KÖYLER TOPLAMI	48815
BUCAK VE KÖYLER TOPLAMI	7182	08 UZUNKÖPRÜ İLÇESİ TOPLAMI	83556
07 SÜLEOĞLU İLÇESİ TOPLAMI	11634	22 EDİRNE İL TOPLAMI	404599
08 UZUNKÖPRÜ İLÇESİ			
ŞEHİR	34741		
0 MERKEZ BUCAĞI			
001 ÇAKMAKKÖY	929		
002 ÇALIKÖY	639		
003 ÇİFTLİKKÖY	425		
004 DEĞİRMENCI	587		
005 ESKİKÖY	639		
006 GEMİCI	530		
007 HAMİTLİ	773		
008 KARAYAYLA	462		
009 KAVACIK	1165		
010 KIRKAVAK	1047		
011 KİREMİTÇİSALIH	987		
012 KURDU	615		
013 KURTTEPE	298		
014 MALKOÇKÖY	848		
015 SAÇLİMÜSELLİM	327		
016 SALARLI	1278		
017 SİĞİRCİLİ	785		
TOPLAM-TOTAL	12334		
1 ÇÖPKÖY BUCAĞI			
000 ÇÖPKÖY (BM) (B)	2022		
001 BAŞAĞIL	767		
002 BAYRAMLI	954		
003 BEYKONAĞI	334		
004 BILDIR	326		
005 DANIŞMENT	477		
006 ELMALI	877		
007 GAZİMEHMET	671		
008 KARABÜRÇEK	821		
009 MUHACİRKADI	656		
010 ÖMERBEY	447		
011 SİPAHI	670		
012 SULTANŞAH	471		
013 TURNACI	688		
014 YAĞMURCA	1400		
TOPLAM-TOTAL	11581		
2 HAMİDİYE BUCAĞI			
000 HAMİDİYE (BM)	502		
001 ALIÇ	579		
002 ALTINYAZI	603		
003 BALABAN	915		
004 BALABANKORU	766		
005 ÇAVUŞLU	1072		
006 ÇOBANPINAR	189		
007 DEREKÖY	1350		
008 HARMANLI	1575		
009 HASANPINAR	814		
010 KADIAĞILI	436		
011 KADIKÖY	448		
012 KARAPINAR	732		
013 KAVAKYAZMA	320		
014 KIRKÖY	547		
015 KURTBEY (B)	2871		
016 MAKSUTLU	686		
017 SÜLEYMANİYE	1132		
018 TÜRKOBASI	618		
TOPLAM-TOTAL	16155		
3 KIRCASALIH BUCAĞI			
000 KIRCASALIH (BM) (B)	4281		
001 ASLIHAN	1451		
002 MEŞELİ	303		
003 SAZLIMALKOÇ	724		
004 YENİKÖY (B)	1986		
TOPLAM-TOTAL	8745		

23-ELÂZIĞ
(21.10.1990)

İLİ : 23 ELAZIĞ
PROVINCE OF

1 - İLÇELERE GÖRE ŞEHİR VE KÖY NÜFUSLARI İLE İLİN YÜZÖLÇÜMÜ VE NÜFUS YOĞUNLUĞU
CITY AND VILLAGE POPULATION BY DISTRICTS, AND AREA AND DENSITY OF THE PROVINCE

İLÇELER DISTRICTS	TOPLAM TOTAL	ŞEHİRLER NÜFUSU CITY POPULATION	KÖYLER NÜFUSU VILLAGE POPULATION	YÜZÖLÇÜMÜ AREA KM2 (*)	NÜFUS YOĞUNLUĞU DENSITY
TOPLAM - TOTAL	498225	272790	225435	9153	54
00 MERKEZ İLÇE PROVINCE CENTER ...	272812	204603	68209		
01 AĞIN	4625	2794	1831		
02 ALACAKAYA	11644	3639	8005		
03 ARICAK	17246	3258	13988		
04 BASKIL	23026	4374	18652		
05 KARAKOÇAN	43523	14953	28570		
06 KEBAN	10663	4900	5763		
07 KOVANCILAR	37856	10270	27586		
08 MADEN	27281	10838	16443		
09 PALU	32247	7900	24347		
10 SIVRICE	17302	5261	12041		

* YÜZÖLÇÜMÜNE GÖLLER DAHİL DEĞİLDİR.

AREA EXCLUDES LAKES

İlî

: 23 ELAZIĞ

PROVINCE OF

2 - NÜFUS GRUPLARINA GÖRE KÖY SAYISI VE NÜFUS TOPLAMLARI
NUMBER OF VILLAGES AND TOTAL INHABITANTS BY POPULATION GROUPS

NÜFUS GRUPLARI POPULATION GROUPS	KÖY SAYISI NUMBER OF VILLAGES	NÜFUS TOPLAMI TOTAL POPULATION
GENEL TOPLAM GENERAL TOTAL	569	225435
TOPLAM - TOTAL - 2000	560	192521
- 250	262	35592
251 - 500	182	64821
501 - 750	69	40995
751 - 1000	26	22694
1001 - 1250	10	11006
1251 - 1500	4	5544
1501 - 1750	3	4559
1751 - 2000	4	7310
TOPLAM - TOTAL 2001 - 5000	5	10965
2001 - 2500	4	8260
2501 - 3000	1	2705
3001 - 3500	0	0
3501 - 4000	0	0
4001 - 4500	0	0
4501 - 5000	0	0
TOPLAM - TOTAL 5001 - 10000	4	21949
5001 - 6000	3	15600
6001 - 7000	1	6349
7001 - 8000	0	0
8001 - 9000	0	0
9001 - 10000	0	0
TOPLAM - TOTAL 10001 +	0	0

İLİ : 23 ELAZIĞ
PROVINCE OF

3 - İLÇE, BUCAK VE KÖY MÜHTARLIKLARI İTİBARIYLA NÜFUS SAYISI
POPULATION BY DISTRICT / SUB-DISTRICT AND VILLAGES

İDARİ BİRİMLER	NÜFUS	İDARİ BİRİMLER	NÜFUS
ADMINISTRATIVE UNITS	POPULATION TOPLAM-TOTAL	ADMINISTRATIVE UNITS	POPULATION TOPLAM-TOTAL
00 MERKEZ İLÇESİ		008 GÜNEYÇAYIRI	260
		009 KAPLIKAYA	240
		010 KARATAŞ	95
		011 KORPE	371
		012 KURTDERE	241
		013 MEŞELİ	257
		014 OBUZ	101
		015 OYMAAĞAÇ	218
		016 SALKAYA	876
		017 SARIÖK	240
		018 SERİNCE	392
		TOPLAM-TOTAL	5035
0 MERKEZ BUCAĞI	204603	3 HİDİRBAĞA	BUCAĞI
001 ACIPAYAM	403	000 HİDİRBAĞA (BM)	340
002 AKÇAKIRAZ (B)	5009	001 ALATARLA	331
003 AŞAĞIDEMİRTAŞ	340	002 ALTINKUŞAK	472
004 BADEMPINARI	55	003 AYDINLAR	177
005 BAĞDERE	165	004 BALIBEY	72
006 BAĞLARCA	472	005 DALLICA	225
007 BALLICA	124	006 DAMBÜYÜK	137
008 ÇAMYATAĞI	241	007 ESENKENT	59
009 DEDEPINARI	144	008 FATMALI	85
010 GÖZEBAŞI	856	009 KORUKKÖY	645
011 GÜZELYALI	277	010 MURATCIK	357
012 HOŞKÖY	634	011 PİRİNÇÇİ	227
013 KAVAKTEPE	665	012 YENİÇUBUK	389
014 KIRAÇKÖY	319	TOPLAM-TOTAL	3516
015 KUYULU	1300		
016 ÖRENÇAY	616	4 İÇME BUCAĞI	
017 SARIÇUBUK	941	000 İÇME (BM) (B)	1907
018 SARIYAKUP	277	001 DEĞİRMENÖNÜ	951
019 SEDEFTAPE	391	002 GEÇİKYOLU	263
020 ŞAHINKAYA	1509	003 KOÇKALE	399
021 TADIM	789	004 KONAKALMAZ	250
022 TEPEKÖY	122	005 KORUCU	936
023 TOMUMLU	122	006 KUMLA	318
024 ÜRÜNVEREM	135	007 KUŞHANE	321
025 YALNIZ	147	008 SARIKAMIŞ	871
026 YAZIKONAK (B)	5229	009 ŞEHSUVAR	592
027 YEDİĞÖZE	610	010 YOLUSTU	475
028 YEMİŞLİK	661	011 YUKARIBAĞ	926
029 YUKARIDEMİRTAŞ	256	TOPLAM-TOTAL	8209
030 YURTBAŞI (B)	5362		
TOPLAM-TOTAL	28171	5 MOLLAKENDİ BUCAĞI	
		000 MOLLAKENDİ (BM)	946
1 HANKENDİ BUCAĞI		001 BAHÇEKAPI	1240
000 HANKENDİ (BM) (B)	1543	002 CEVİZDERE	520
001 AKÇAKALE	139	003 ÇAĞLAR	593
002 BÖLÜKLÜ	165	004 DEREBOĞAZI	563
003 BULUTLU	76	005 DOĞANKUŞ	636
004 ÇALICA	483	006 ELMAPINARI	491
005 DURUPINAR	181	007 GÖLARDI	413
006 GÖKÇE	114	008 GÜNTAŞI	757
007 GÖLKÖY	475	009 İKİTEPE	392
008 GÖZPINAR	172	010 KARASAZ	203
009 GUNAÇTI	263	011 KARŞIBAĞ	698
010 GÜNBAĞI	105	012 KUŞLUYAZI (*)	0
011 İŞİKYOLU	381	013 YENİKAPI	151
012 KARAALI	249	014 YÜNLÜCE	803
013 KELMAHMUT	313	TOPLAM-TOTAL	8406
014 KELUŞAĞI	160		
015 KOÇHARMANI	191	6 POYRAZ BUCAĞI	
016 KOPARUŞAĞI	168	000 POYRAZ (BM)	253
017 KÜLLÜK	211	001 ALACA	198
018 ORTAÇALI	317	002 ALPAGUT	365
019 ÖKSÜZÜŞAĞI	379	003 ARINDIK	201
020 SAKABAŞI	583	004 AVCILI	275
021 SARIĞUL	130	005 BALPINAR	62
022 SARILI	326	006 BEŞİKKÖY	159
023 SARITOSUN	163	007 CİPKÖY	795
024 SİNANKÖY	80	008 ÇÜTELİ	293
025 SÜTLÜCE	339	009 HARMANTEPE	194
026 ŞABANLI	122	010 KALKANTEPE	61
027 ŞAHAPLI	93	011 KARAÇAVUŞ	164
028 TEMÜRKÖY	218	012 KAVAKPINAR	93
029 YAZIPINARI	169	013 KEPEKTAŞ	194
030 YENİKONAK	127	014 KOZLUK	58
031 YALINDAMLAR	517	015 PELTEKÖY	454
032 YOLAÇTI	396	016 SÜNKÖY	431
TOPLAM-TOTAL	9350	017 UZUNTARLA	961
2 HARPUT BUCAĞI			
001 AYDINCİK	473		
002 BEŞOLUK	118		
003 BEYDALI	97		
004 BEYDOĞMUŞ	125		
005 ÇATALHARMAN	154		
006 ERBİLDİ	208		
007 GÜMÜŞBAĞLAR	569		

(*) KÖY TÜZEL KİŞİLİĞİ DEVAM ETMEKTE OLUP NÜFUS BULUNMAMAKTADIR

- IT IS STILL A LEGAL PERSON WITH NO POPULATION 5

İLİ : 23 ELAZIĞ
PROVINCE OF

3 - İLÇE, BUCAK VE KÖY MUHTARLIKLARI İTİBARIYLA NÜFUS SAYISI
POPULATION BY DISTRICT, SUB-DISTRICT AND VILLAGES

İDARİ BİRİMLER		NÜFUS	İDARİ BİRİMLER		NÜFUS
ADMINISTRATIVE UNITS		POPULATION TOPLAM-TOTAL	ADMINISTRATIVE UNITS		POPULATION TOPLAM-TOTAL
018	UÇAĞAÇ	132	015	UÇOCAK	1790
019	YUKARIÇAKMAK	179	016	YAYLABAŞI	634
	TOPLAM-TOTAL	5522	017	YOĞUNBİLEK	1242
				TOPLAM-TOTAL	13988
	BUCAK VE KÖYLER TOPLAMI	68209		BUCAK VE KÖYLER TOPLAMI	13988
00	MERKEZ İLÇESİ TOPLAMI	272812	03	ARICAK İLÇESİ TOPLAMI	17246
01	AĞIN İLÇESİ		04	BASKİL İLÇESİ	
	ŞEHİR	2794		ŞEHİR	4374
0	MERKEZ BUCAĞI		0	MERKEZ BUCAĞI	
001	ALTINAYVA	152	001	AKDEMİR	176
002	AŞAĞIYABANLI	43	002	BEŞBÜLÜK	258
003	BADEMLİ	63	003	DEMİRLİBAHÇE	233
004	BAHADIRLAR	27	004	DOĞANCIK	789
005	BALKAYASI	62	005	DÜĞÜNTEPE	328
006	BEYELMASI	150	006	HACIMUSTAFAKÖY	195
007	DEMİRÇARIK	56	007	HACIUŞAĞI	274
008	DİBEKLİ	38	008	İÇLİKAVAL	104
009	DÜRÜMLÜ	140	009	KARAGEDİK	164
010	KAŞPINAR	40	010	KARAKAŞ	517
011	MODANLI	105	011	KARAOĞLU	516
012	ÖĞRENDİK	104	012	KAYABEYLİ	199
013	PULKÖY	102	013	KIZILUŞAĞI	461
014	SAMANÇAY	83	014	KOÇYOLU	289
015	SARAYCIK	449	015	KULUŞAĞI	466
016	YEDİBAĞ	146	016	MEYDANCIK	52
017	YENİPAYAM	69	017	RESÜLKAHYA	564
	TOPLAM-TOTAL	1831	018	SİTUŞAĞI	609
	BUCAK VE KÖYLER TOPLAMI	1831	019	SÖĞÜTDERE	206
01	AĞIN İLÇESİ TOPLAMI	4625	020	SULTANUŞAĞI	106
02	ALACAKAYA İLÇESİ		021	ŞAHAPLI	232
	ŞEHİR	3639	022	ŞAHİNDERE	165
0	MERKEZ BUCAĞI		023	TAVŞANUŞAĞI	52
001	ALTIOLUK	832	024	YALINDAM	231
002	BAKLADAMLAR	473	025	YENİOCAK	283
003	ÇAKMAKKAYA	999	026	YILDIZLI	150
004	ÇANAKÇA	314	027	YUREKLİ	76
005	ÇATAKLI	1487		TOPLAM-TOTAL	7695
006	ESENLIK	370	1	AYDINLAR BUCAĞI	
007	GÜRÇUBUK	507	000	AŞAĞIKULUŞAĞI (BM)	498
008	HALKALI	1103	001	AKUŞAĞI	460
009	İNCEBAYIR	429	002	ALTINUŞAĞI	308
010	KAYRANLI	326	003	BİLALUŞAĞI	163
011	SULARBAŞI	511	004	BÖZÖBLAK	202
012	YALNIZDAMLAR	654	005	EMİRHAN	264
	TOPLAM-TOTAL	8005	006	HÜYÜKKÖY	99
	BUCAK VE KÖYLER TOPLAMI	8005	007	İŞIKLAR	346
02	ALACAKAYA İLÇESİ TOPLAMI	11644	008	KONALGA	392
03	ARICAK İLÇESİ		009	KUMLUTARLA	68
	ŞEHİR	3258	010	SUYATAĞI	152
0	MERKEZ BUCAĞI			TOPLAM-TOTAL	2952
001	BÖZÇAVUŞ	594	2	KUŞSARAYI BUCAĞI	
002	BÜKARDI	1372	000	KUŞSARAYI (BM)	228
003	ÇAVUŞDERE	94	001	ALADIKME	702
004	ÇEVRECİK	334	002	ALANGÖREN	230
005	ERBAĞI	640	003	ÇAVUŞLU	410
006	ERİMLİ (B)	2705	004	ÇİĞDEMLİK	88
007	GÖRÜNDÜ	379	005	DELİKTAŞ	332
008	KAMBERTEPE	565	006	ESKİKÖY	383
009	KARAKAŞ	768	007	GEMİCİ	556
010	KAYAHİSAR	388	008	HABİPUŞAĞI	47
011	KUTLUDÜĞÜN	422	009	HACIHÜSEYİNLER	363
012	KÜPLÜCE	1017	010	HACİMEHMETLİ	80
013	ORMANPINAR	530	011	HARABAKAYIŞ	639
014	TARHANAKÖY	514	012	İMİKUŞAĞI	32
			013	KADIKÖY	441
			014	KARAALI	726
			015	KONACIK	382
			016	KUTLUGÜN	347
			017	PINARLI	282
			018	SARITAŞ	371
			019	TABANBÜKÜ	178
			020	TATLIPAYAM	271
			021	TOPALUŞAĞI	514
			022	YAYLANLI	403

İLİ : 23 ELAZIĞ
PROVINCE OF

3 - İLÇE, BUCAK VE KÖY MUHTARLIKLARI İTİBARIYLA NÜFUS SAYISI
POPULATION BY DISTRICT / SUB-DISTRICT AND VILLAGES

İDARİ BİRİMLER		NÜFUS		İDARİ BİRİMLER		NÜFUS	
ADMINISTRATIVE UNITS		POPULATION		ADMINISTRATIVE UNITS		POPULATION	
		TOPLAM-TOTAL				TOPLAM-TOTAL	
TOPLAM-TOTAL		8005					
BUCAK VE KÖYLER TOPLAMI		18652		2 ÇAN		BUCAĞI	
04	BASKİL İLÇESİ	TOPLAMI	23026	000	ÇAN (BM)		316
05	KARAKOÇAN İLÇESİ			001	AKPINAR		175
	ŞEHİR		14953	002	ALABAL		281
0	MERKEZ	BUCAĞI		003	BAZLAMA		974
001	AĞAMEZREASI		465	004	ÇELEBİ		649
002	AKARBAŞI		365	005	ÇITAK		309
003	AKÇİÇEK		55	006	DEMİRTAŞ		71
004	AKKUŞ		107	007	DUMLUYAZI		102
005	ALTINOLUK		562	008	GÜMÜŞAKAR		104
006	BAHÇECİK		594	009	HAMURKESEN		167
007	BALCALI		159	010	KARAÇAN		152
008	BARDAKLI		120	011	KAVALLIK		450
009	BEYDERE		180	012	KEKLIKÖY		149
010	BULGURCUK		1762	013	KOCADAYI		494
011	ÇALIKAYA		177	014	KORUDİBİ		242
012	ÇAMARDI		101	015	KUŞBAYIRI		350
013	ÇATALYOL		91	016	ÖZLÜCE		516
014	ÇAVUŞYOLU		261	017	PİLAVTEPE		69
015	ÇAYIRGÜLÜ		282	018	SARIBAŞAK		469
016	DEMİRDELEN		89	019	SARIHAN		336
017	DOĞANOĞLU		260	020	YEŞİLBELEN		573
018	GÜNDEBİ		620	021	YILDIZKÖY		44
019	HAMZALI		279		TOPLAM-TOTAL		7012
020	KALECİK		599	BUCAK VE KÖYLER TOPLAMI		28570	
021	KALKANKAYA		252	05	KARAKOÇAN İLÇESİ	TOPLAMI	43523
022	KARAKOÇAN		131	06	KEBAN İLÇESİ		
023	KARAPINAR		434		ŞEHİR		4900
024	KARASAKAL		83	0	MERKEZ	BUCAĞI	
025	KAVAKDERE		127	001	AKÇATEPE		347
026	KIZILCA		255	002	AKGÖMLEK		127
027	KIZILPINAR		425	003	ALTINKÜREK		323
028	KOÇYİĞİTLER		330	004	ALTIYAKA		274
029	KULUNDERE		522	005	ARSLANKAŞI		83
030	OKÇULAR		653	006	AŞAĞIÇAKMAK		119
031	ORMANCIK		80	007	BADEMLİ		213
032	PAMUKLU		79	008	BAHÇELİ		64
033	PASAAYAYLASI		19	009	BAYINDIR		73
034	SARICAN		2029	010	BEYDEĞİRMENİ		309
035	TEKARDIÇ		189	011	BÖLÜKÇALI		34
036	ÜÇBUDAK		106	012	BÜKLÜMLÜ		52
037	YALINTAŞ		62	013	ÇALIK		76
038	YENİCE		391	014	ÇEVREKAYA		102
039	YENİKAYA		269	015	DENİZLİ		1507
040	YENİKÖY		584	016	GÖKBELLEN		323
041	YOĞUNADAÇ		255	017	GÖLDERE		121
042	YÜCEKONAK		336	018	GÜNEYTEPE		113
	TOPLAM-TOTAL		14739	019	KOPUZLU		93
1	BAŞYURT	BUCAĞI		020	KOYUNUŞAĞI		116
000	BAŞYURT (BM)		785	021	KURŞUNKAYA		97
001	AKBULAK		355	022	KUŞÇU		104
002	AKYOKUŞ		134	023	ÖRENYAKA		57
003	ALAYAĞMUR		197	024	PINARLAR		80
004	AŞAĞIOVACIK		284	025	SAGDIÇLAR		302
005	ÇANAKCI		224	026	TAŞKESEN		88
006	ÇAYIRDAM		158	027	TOPKIRAN		142
007	DEMİRTEPE		123	028	ULUPINAR		271
008	DEVECİ		432	029	ÜÇPINAR		153
009	DURMUŞKÖY		438		TOPLAM-TOTAL		5763
010	GÖZEREK		100	BUCAK VE KÖYLER TOPLAMI		5763	
011	GÜLLÜCE		297	06	KEBAN İLÇESİ	TOPLAMI	10663
012	İSABEY		126	07	KOVANCILAR İLÇESİ		
013	KIRGIL		209		ŞEHİR		10270
014	KÖRYUSUF		266	0	MERKEZ	BUCAĞI	
015	KUŞCU		274	001	AKMEZREA		485
016	KÜMBET		143	002	AŞAĞIDEMİRCİ		141
017	MAHMUTLU		427	003	AŞAĞIKANATLI		43
018	MAKSUTALI		315	004	AŞAĞIMİRAHMET		668
019	MİRAHMET		199	005	BAYRAMYAZI		492
020	SAGIN		380	006	BESPINAR		140
021	SAVUCAK		118				
022	YUKARIOVACIK		383				
023	YÜZEV		452				
	TOPLAM-TOTAL		6819				

3 - İLÇE, BUCAK VE KÖY MUHTARLIKLARI İTİBARIYLA NÜFUS SAYISI
 POPULATION BY DISTRICT, SUB-DISTRICT AND VILLAGES

İDARİ BİRİMLER		NÜFUS	İDARİ BİRİMLER		NÜFUS
ADMINISTRATIVE UNITS		POPULATION TOPLAM-TOTAL	ADMINISTRATIVE UNITS		POPULATION TOPLAM-TOTAL
007	BİLALKÖY	169			
008	ÇAKIRKAŞ	2133			
009	ÇİFTLİKKÖY	67			
010	DEMİRCİ	376	07	KOVANCILAR İLÇESİ TOPLAMI	27586
011	DURMUŞLAR	156			
012	EKİNBÜZÜ	1066			
013	GEDİKYURT	1046	08	MADEN İLÇESİ	
014	GÜÇMEZLER	129		ŞEHİR	10838
015	GÜKÇEDAL	218			
016	GÜZECİK	149			
017	İSAAĞAMEZRASİ	264	0	MERKEZ	BUCAĞI
018	KAPIAÇMAZ	497	001	AĞADİBEK	262
019	KARABÜK	94	002	ARSLANTAŞI	255
020	KARAMAN	263	003	CUMHURİYETÇİ	269
021	KARASUNGUR	622	004	ÇALKAYA	483
022	KARINCAKÖY	358	005	ÇAYIRKÖY	255
023	KAVAKKÖY	498	006	ÇİTLİKÖY	600
024	KAYALIK	344	007	DUTPINAR	356
025	KÖPRÜDERE	389	008	GEZİN	2052
026	MAĞARAKÖY	197	009	HANEVLERİ	366
027	MURATBAĞI	626	010	KARATOP	365
028	NİSANKAYA	152	011	KARTALDERE	565
029	OKÇULAR	1085	012	KAŞLICA	700
030	PAYANLI	177	013	KAYALAR	246
031	SARAYBAHÇE	862	014	KIZILTEPE	232
032	SARIBÜDDAY	146	015	KUMYAZI	327
033	SOĞUKPINAR	257	016	KÜÇÜKOVA	326
034	ŞENOVA	558	017	NALDÜKEN	1085
035	TABANÖZÜ	502	018	ORTULU	329
036	TAŞÇANAK	145	019	SAĞIRLI	575
037	TATARKÖY	64	020	TEKEVLER	898
038	TEPEBAĞI	755	021	TEPECİK	428
039	YARINCA	1851	022	YEŞİLOVA	143
040	YAZIBAŞI	684		TOPLAM-TOTAL	11117
041	YENİKÖY	380			
042	YENİKÖYMEZREASİ	177	1	HAZAR	BUCAĞI
043	YILBAŞI	90	000	KAVAK (BM)	795
044	YONCALIBAYIR	418	001	AKBOĞA	150
045	YUKARIMİRAHMET	133	002	ALTINTARLA	325
046	YUKARIDEMİRCİ	238	003	BAHÇEDERE	550
047	YUKARIKANATLI	307	004	ÇAKIROĞLU	505
	TOPLAM-TOTAL	20591	005	DURMUŞTEPE	512
			006	EBRİKAVAK	228
1	ÇAYBAĞI	BUCAĞI	007	HATUNKÖY	216
000	ÇAYBAĞI (BM)	399	008	İŞİKTEPE	276
001	AKÇAKENT (*)	0	009	KOÇKONAĞI	228
002	ALTINKUM (*)	0	010	PLAJKÖY	236
003	AŞAĞIKÖSE	110	011	POLATKÖY	335
004	AVLAĞI	453	012	TOPALUŞAĞI	160
005	BAĞGÜLÜ	331	013	YENİBAHÇE	343
006	ÇATAKBAŞI	183	014	YILDIZHAN	251
007	ÇELEBİ	246	015	YONCAPINAR	216
008	DEĞİRMEN TAŞI	191		TOPLAM-TOTAL	5326
009	EKİNBAGI	188			
010	ESENKAVAK (*)	0			
011	FAHRİBEY	305		BUCAK VE KÖYLER TOPLAMI	16443
012	FAHRİBEYMEZREASİ	131	08	MADEN İLÇESİ TOPLAMI	27281
013	GÜLÇATI	497			
014	HACİNEKKE	201			
015	HACİSAM	205	09	PALU İLÇESİ	
016	İBDELI	154		ŞEHİR	7900
017	KAÇAR	151			
018	KOLLUCA	129			
019	KUŞAĞACI	131			
020	KUŞÇUKÖY	278	0	MERKEZ	BUCAĞI
021	MUSTAFAKÖY	296	001	AKYÜREK	201
022	OSMANAĞAKÖY	79	002	ALTINOLÇEK	93
023	SALKIMLI	197	003	ANDILAR	437
024	SÖBANLI	208	004	ARINDIK	483
025	SÜREKLİ	189	005	BALTAŞI	2046
026	TAŞÖREN	369	006	BEYHANI (B)	6349
027	TOPAĞAÇ	471	007	BOZÇANAK	792
028	UYANDIK	313	008	BURGÜDERE	681
029	UZUNOVA	78	009	DAMLAPINARI	194
030	YENİDAM	287	010	GÖMEÇBAĞLAR	194
031	YEŞİLDERE	134	011	GÜLLÜCE	616
032	YUKARIKAZANLAR	91	012	GÜMÜŞKAYNAK	66
	TOPLAM-TOTAL	6995	013	HASBEY	440
			014	KARACABAĞ	694
			015	KARASALKIM	1385
			016	KARATAŞ	524
			017	KASIR	155
			018	KAYABÜYÜ	544
			019	KEKLİKDERE	979

(*) KÖY TÜZEL KİŞİLİĞİ DEVAM ETMEKTE OLUP, NÜFUS BULUNMAMAKTADIR

- IT IS STILL A LEGAL PERSON WITH NO POPULATION

İLİ : 23 ELAZIĞ
PROVINCE OF

3 - İLÇE, BUCAK VE KÖY MUHTARLIKLARI İTİBARIYLA NÜFUS SAYISI
POPULATION BY DISTRICT , SUB-DISTRICT AND VILLAGES

İDARİ BİRİMLER		NÜFUS	İDARİ BİRİMLER		NÜFUS
ADMINISTRATIVE UNITS		POPULATION TOPLAM-TOTAL	ADMINISTRATIVE UNITS		POPULATION TOPLAM-TOTAL
020	ÖRENCİK	101	020	TOPALUŞAĞI	276
021	ÖRGÜLÜ	373	021	YARUŞAĞI	240
022	SEYDİLİ	674	022	YÜREKKAYA	133
023	UMUTKAYA	76		TOPLAM-TOTAL	4528
024	ÜÇDEĞİRMENLER	1050		BUCAK VE KÖYLER TOPLAMI	12041
025	YARIMTEPE	427			
026	YEŞİLBAYIR	269	10	SİVRİCE İLÇESİ	TOPLAMI 17302
	TOPLAM-TOTAL	19843			
1	GÜKDERE	BUCAĞI	23	ELAZIĞ	İL TOPLAMI 498225
000	GÜKDERE (BM)	1072			
001	AKBULUT	912			
002	ATIKKÖY	91			
003	BEYDOĞAN	392			
004	BÜLÜKELMA	153			
005	BÜYÜKÇALTI	502			
006	GEMTEPE	282			
007	KIRKÇULAK	459			
008	KÖKLÜCE	560			
009	KÜÇÜKÇALTI	81			
	TOPLAM-TOTAL	4504			
	BUCAK VE KÖYLER TOPLAMI	24347			
09	PALU İLÇESİ	TOPLAMI 32247			
10	SİVRİCE İLÇESİ				
	ŞEHİR	5261			
0	MERKEZ	BUCAĞI			
001	AKBUĞDAY	530			
002	ALAATTINKÖY	295			
003	ALINCIK	107			
004	AŞAĞIÇANAKÇI	119			
005	BASKAYNAK	681			
006	BEKÇİTEPE	252			
007	ÇATAKKAYA	246			
008	DEDEYOĞLU	530			
009	DİKMEN	74			
010	DOĞANSU	94			
011	DÖRTBÜLÜK	255			
012	DÜZBAHÇE	104			
013	ELMASUYU	358			
014	GÜNEYKÖY	368			
015	HACILAR	116			
016	KAVALLI	371			
017	KAYAPINAR	348			
018	KÜSEBAYIR	211			
019	KÜRKKÖY	591			
020	SÖBÜKPINAR	186			
021	SÜREK	434			
022	USLUK	448			
023	ÜÇLERCE	364			
024	ÜYÜRÜK	134			
025	YEDİKARDEŞ	62			
026	YEDİPİNAR	129			
027	YUKARIÇANAKÇI	106			
	TOPLAM-TOTAL	7513			
1	GÜZELİ	BUCAĞI			
000	GÜZELİ (BM)	901			
001	AKSEKİ	122			
002	CANUŞAĞI	144			
003	ÇEVİRİMTAŞ	245			
004	ÇORTUMLU	225			
005	DEREBOYNU	86			
006	DOĞANBAĞI	143			
007	DUYGULU	184			
008	GELİNDERE	125			
009	GÖRGÜLÜ	155			
010	GÜNBALI	125			
011	ILINCAK	148			
012	KALABA	72			
013	KAMIŞLIK	344			
014	KAVAKKÖY	156			
015	KAYABAĞLARI	168			
016	KILIÇKAYA	103			
017	MOLLAALİ	81			
018	TARLATEPE	191			
019	TAŞLIYAYLA	161			

24-ERZİNCAN

(21.10.1990)



İLİ
PROVINCE OF 24 ERZİNCAN

İ - İLÇELERE GÖRE ŞEHİR VE KÖY NÜFUSLARI İLE İLİN YÜZÖLÇÜMÜ VE NÜFUS YOĞUNLUĞU
CITY AND VILLAGE POPULATION BY DISTRICTS, AND AREA AND DENSITY OF THE PROVINCE

İLÇELER DISTRICTS	TOPLAM TOTAL	ŞEHİRLER NÜFUSU CITY POPULATION	KÖYLER NÜFUSU VILLAGE POPULATION	YÜZÖLÇÜMÜ AREA KM2 (*)	NÜFUS YOĞUNLUĞU DENSITY
TOPLAM - TOTAL	299251	144144	155107	11903	25
00 MERKEZ İLÇE PROVINCE CENTER ...	149837	91772	58065		
01 ÇAYIRLI	21116	7076	14040		
02 İLİÇ	11061	3148	7913		
03 KEMAH	13675	3593	10082		
04 KEMALİYE	9025	2044	6981		
05 OTLUKBELİ	5563	3050	2513		
06 REFAHİYE	21977	6996	14981		
07 TERCAN	37408	9151	28257		
08 ÜZÜMLÜ	29589	17314	12275		

* YÜZÖLÇÜMÜNE GÖLLER DAHİL DEĞİLDİR.

AREA EXCLUDES LAKES

İLİ

24 ERZİNCAN

PROVINCE OF

2 - NÜFUS GRUPLARINA GÖRE KÖY SAYISI VE NÜFUS TOPLAMLARI
NUMBER OF VILLAGES AND TOTAL INHABITANTS BY POPULATION GROUPS

NÜFUS GRUPLARI POPULATION GROUPS	KÖY SAYISI NUMBER OF VILLAGES	NÜFUS TOPLAMI TOTAL POPULATION
GENEL TOPLAM GENERAL TOTAL	569	155107
TOPLAM - TOTAL - 2000	558	118790
- 250	424	44267
251 - 500	84	29732
501 - 750	24	14593
751 - 1000	14	12014
1001 - 1250	2	2041
1251 - 1500	4	5263
1501 - 1750	2	3296
1751 - 2000	4	7584
TOPLAM - TOTAL 2001 - 5000	10	30586
2001 - 2500	2	4279
2501 - 3000	2	5475
3001 - 3500	4	12973
3501 - 4000	1	3857
4001 - 4500	1	4002
4501 - 5000	0	0
TOPLAM - TOTAL 5001 - 10000	1	5731
5001 - 6000	1	5731
6001 - 7000	0	0
7001 - 8000	0	0
8001 - 9000	0	0
9001 - 10000	0	0
TOPLAM - TOTAL 10001 +	0	0

İLİ : 24 ERZİNCAN
PROVINCE OF

3 - İLÇE, BUCAK VE KÜY MUHTARLIKLARI İTİBARIYLA NUFUS SAYISI
POPULATION BY DISTRICT, SUB-DISTRICT AND VILLAGES

İDARİ BİRİMLER		NÜFUS	İDARİ BİRİMLER		NÜFUS
ADMINISTRATIVE UNITS		POPULATION TOPLAM-TOTAL	ADMINISTRATIVE UNITS		POPULATION TOPLAM-TOTAL
00	MERKEZ İLÇESİ		016	YAMAÇLI TOPLAM-TOTAL	293 10693
	ŞEHİR	91772	2	ÇATALARMUT BUCAĞI	
0	MERKEZ BUCAĞI		000	ÇATALARMUT (BM)	509
001	AKYAZI	1651	001	AĞILOZU	46
002	AYDOĞDU	643	002	AHMETLİ	102
003	BAHÇELİ	1375	003	BAHÇEYAZI	81
004	BALİBEYİ	213	004	BALTAŞI	86
005	BALLI	114	005	DAVARLI	108
006	BAŞPINAR	649	006	EKİNCİ	86
007	BEŞSARAY	702	007	ELMAKÖY	361
008	BİNKÖÇ	383	008	GÖYNE	117
009	BOZYAZI	827	009	HACIALİPALANGASI	117
010	BUGDAYLI	256	010	HEYBELİ	321
011	BÜYÜKÇAKIRMAN	434	011	MÜRREMPALANGASI	286
012	CAFERLİ	173	012	İLİDERE	124
013	CEVİZLİ	211	013	KOÇYATAĞI	129
014	ÇATALÖREN	533	014	TANDIRLI	40
015	ÇUBUKLU	140	015	YEŞİLÇAT	293
016	ÇUKURKUYU (B)	2734		TOPLAM-TOTAL	2806
017	DEMİRKENT	3019		BUCAK VE KÜYLER TOPLAMI	58065
018	DEREYURT	226	00	MERKEZ İLÇESİ TOPLAMI	149837
019	EKMEKLİ	347			
020	GANİEFENDİÇİFTLİĞİ	495	01	ÇAYIRLI İLÇESİ	
021	GEÇİTKÖY	2741		ŞEHİR	7076
022	GÖLPINAR	301	0	MERKEZ BUCAĞI	
023	GÖZELER	65	001	AKYURT	204
024	GÜLLÜCE	657	002	AŞAĞIKARTALLI	178
025	GÜMÜŞTARLA	466	003	BALIKLI	1040
026	GÜNEBAKAN	473	004	BOZAĞA	330
027	HANCIÇİFTLİĞİ	574	005	BULMUŞ	403
028	HANDERE	57	006	BÜYÜKYAYLAKÖYÜ	370
029	İŞİKPINAR	983	007	CENNETPINAR	912
030	KARADİĞİN	750	008	ÇAMURDERE	186
031	KAVAKYOLU	3598	009	ÇAYKENT	807
032	KEKLİKAYASI	791	010	ÇAYÖNÜ	287
033	KİLİMLİ	317	011	ÇİLLİGÖL	232
034	KONAKBAŞI	383	012	DOLUCA	158
035	KURUTELEK	778	013	GELİNPINAR	271
036	KÜÇÜKÇAKIRMAN	123	014	GÖLLER	78
037	MAHMUTLU	338	015	HARMANTEPE	1801
038	MECİDİYE	202	016	KARAHÜSEYİN	98
039	MOLLAÖY	1360	017	MANTARLI	151
040	OĞLAKTEPE	320	018	MAZLUMAĞA	58
041	OĞULCUK	400	019	MİRZAÖĞLU	182
042	ORTAYURT	235	020	OĞULTAŞI	61
043	PEKMEZLİ	58	021	ORTAÇAT	62
044	PINARÖNÜ	205	022	ORTAKÖY	444
045	SAZTEPE	230	023	PAŞAYURDU	117
046	SOĞUTÖZÜ	305	024	PINARLI	21
047	SÜT PINAR	195	025	SARAYCIK	189
048	TEPECİK	495	026	SAYGILI	216
049	TÜRKMEMOĞLU	609	027	SIRATAŞ	217
050	ULALAR	4002	028	SUCUALI	69
051	UÇKONAK	785	029	TOPRAKKALE	26
052	ÜREK	150	030	TOSUNLAR	45
053	YALNIZBAĞ	1274	031	YEŞİLYAKA	530
054	YAYLABAŞI	2185	032	YUKARIÇAMURDERE	217
055	YENİKÖY	198	033	YUKARIKARTALLI	238
056	YEŞİLÇAY	247	034	YÜREKLİ	104
057	YEŞİLYURT	803		TOPLAM-TOTAL	10302
058	YOĞURTLU	1988			
	TOPLAM-TOTAL	44566	1	BAŞKÖY BUCAĞI	
1	ÇAĞLAYAN BUCAĞI	1922	000	YAYLAKENT (BM)	368
000	ÇAĞLAYAN (BM)	655	001	BAŞKÖY	185
001	DEĞİRMENKÖY	655	002	BOYBEYİ	16
002	DEREBAĞ	420	003	BÜYÜKGELENGEÇ	134
003	ERDENE	249	004	ÇİLHORUZ	63
004	GÜNBAĞI	538	005	DOĞANYUVA	203
005	GÜRLEVİK	34	006	ESENDORUK	21
006	KALECİK	140	007	EŞMEPINAR	250
007	KARATUŞ	598	008	HASTARLA	197
008	KILIÇKAYA	258	009	KARATAŞ	25
009	KÜÇÜKKADAĞAN	481	010	KÜÇÜKGELENGEÇ	73
010	MERTEKLİ	908	011	OZANLI	177
011	SAZLIPINAR	398			
012	SOĞUKOLUK	628			
013	TATLISU	338			
014	ULUKÖY	1873			
015	YALINCA	960			

3 - İLÇE, BUCAK VE KÜY MUMTARLIKLARI İTİBARIYLA NÜFUS SAYISI
POPULATION BY DISTRICT, SUB-DISTRICT AND VILLAGES

İDARİ BİRİMLER	NÜFUS	İDARİ BİRİMLER	NÜFUS
ADMINISTRATIVE UNITS	POPULATION TOPLAM-TOTAL	ADMINISTRATIVE UNITS	POPULATION TOPLAM-TOTAL
012 SARIGÜNEY	145		
013 TURNAÇAYIRI	21		
014 VERİMLİ	766	BUCAK VE KÜYLER TOPLAMI	7913
015 YAYLALAR	73		
016 YAZIKAYA	1001	02 İLİÇ İLÇESİ	TOPLAMI 11061
TOPLAM-TOTAL	3738		
		03 KEMAH İLÇESİ	
BUCAK VE KÜYLER TOPLAMI	14040	ŞEHİR	3593
01 ÇAYIRLI İLÇESİ	TOPLAMI 21116	0 MERKEZ	BUCAĞI
		001 AKÇA	25
02 İLİÇ İLÇESİ		002 AYRANPINAR	87
ŞEHİR	3148	003 BOĞAZIÇI	62
0 MERKEZ	BUCAĞI	004 ÇALGI	115
001 AKDOĞU	62	005 DEDEK	98
002 ALTINTAŞ	324	006 ESKİBAĞLAR	202
003 ATMA	59	007 GÜLKAYNAK	43
004 BAĞIŞTAŞ	230	008 KARADAĞ	131
005 BAĞLICA	178	009 KEMERYAKA	228
006 BOYALIK	628	010 KOÇKAR	403
007 BOZYAYLA	151	011 KÜMÜRKÜY	99
008 BÜRÜNCEK	94	012 MERMERLİ	825
009 BÜYÜKKÜY	112	013 MURATBOYNU	211
010 ÇALTI	260	014 PARMAKKAYA	55
011 ÇİLESİZ	260	015 TANDIRBAŞI	31
012 ÇÖPLER	172	016 TANKÜY	149
013 DOĞANKÜY	59	017 TAŞBULAK	22
014 DOLUGUN	44	018 TUZLAKÜY	74
015 DOSTAL	117	TOPLAM-TOTAL	2860
016 KAPIKAYA	40		
017 KAYACIK	69	1 ALPKÜY	BUCAĞI
018 KAYMAKLI	29	000 ALPKÜY (BM)	121
019 LEVENTPINARI	285	001 AKYUNLU	58
020 ORTATEPE	43	002 BEŞİKLİ	53
021 SABIRLI	463	003 ÇAKIRLAR	65
022 SARIKONAK	70	004 DEREKÜY	142
023 SULARBAŞI	80	005 DOĞANKÜY	90
024 ULUYAMAÇ	144	006 ESİMLİ	320
025 YAYLAPINAR	48	007 GÖKKAYA	181
026 YAKUPLU	81	008 İNCEDERE	46
TOPLAM-TOTAL	4102	009 KAZANKAYA	102
		010 KÖNÜKSEVER	192
1 ARMUTLU	BUCAĞI	011 KORUYOLU	112
000 BÜYÜKARMUTLU (BM)	236	012 KÜPLÜ	143
001 AĞILDERE	94	013 MAKSUTUŞAĞI	471
002 ÇAYLI	91	014 MEZREA	11
003 DORUKSARAY	100	015 OLUKPINAR	76
004 KARAKAYA	25	016 SARIYAZI	101
005 KÜÇÜKARMUTLU	51	017 SÜREKKÜY	88
006 TURGUTLU	95	018 ULUÇINAR	132
007 YILMAZ	44	019 YAĞCA	68
TOPLAM-TOTAL	736	020 YAŞTIKTEPE	54
		TOPLAM-TOTAL	2626
2 KURUÇAY	BUCAĞI	2 BOZOĞLAK	BUCAĞI
000 KURUÇAY (BM)	1254	000 BOZOĞLAK (BM)	212
001 AKÇAYAZI	49	001 ÇİĞDEMLİ	90
002 BAĞCABİZ	69	002 DİKYAMAÇ	122
003 BALKAYA	131	003 GEDİKTEPE	107
004 BOZÇALI	93	004 GÜLBAHÇE	92
005 BÜYÜKGÜNÜŞLÜ	49	005 HAKBİLİR	289
006 ÇAYYAKA	219	006 KARACA	200
007 ÇİFTLİKKÜY	63	007 KARADERE	111
008 ÇOBANLI	184	008 SERİNGÖZE	72
009 ÇÖREKLİ	23	TOPLAM-TOTAL	1295
010 DİKMEN	97		
011 GÜNGÖREN	35	3 DOĞANBEYLİ	BUCAĞI
012 İSLAMKÜY	76	000 DOĞANBEYLİ (BM)	357
013 KÖNÜKÇÜ	76	001 AĞAÇSARAY	71
014 KOZLUCA	32	002 AKBUDAK	72
015 KURANKÜY	43	003 AKTAŞ	27
016 KUZKİŞLA	78	004 CEVİZLİK	152
017 KÜÇÜKGÜMÜŞLÜ	26	005 ÇALIKLAR	36
018 ÖZLÜ	111	006 ÇAMLIYAYLA	39
019 SARIPINAR	124	007 DEDEOĞLU	134
020 SÜTLÜCE	48	008 DUTLU	45
021 TABANLI	34	009 ELMALI	185
022 UŞURKÜY	106	010 ILGARLI	33
023 YALINGÖZE	55	011 KEDEK	91
TOPLAM-TOTAL	3075	012 KERER	403

İLİ : 24 ERZİNCAN
PROVINCE OF

3 - İLÇE, BUCAK VE KÖY MUHTARLIKLARI İTİBARIYLA NÜFUS SAYISI
POPULATION BY DISTRICT, SUB-DISTRICT AND VILLAGES

İDARİ BİRİMLER		NÜFUS	İDARİ BİRİMLER		NÜFUS	
ADMINISTRATIVE UNITS		POPULATION TOPLAM-TOTAL	ADMINISTRATIVE UNITS		POPULATION TOPLAM-TOTAL	
013	KUTLUOVA	77	002	AKÇALI	56	
014	OZDAMAR	154	003	BOYLU	62	
015	YARDERE	64	004	ÇAKIRTAŞ	142	
	TOPLAM-TOTAL	1940	005	ÇATKÖY	83	
4	OĞUZ		006	ÇİTKÖY	283	
	BUCAĞI		007	DEMİR	72	
000	OĞUZ (BM)	125	008	EFELE	93	
001	ATMA	50	009	KARAPINAR	88	
002	DORUCA	21	010	KEKİKPINARI	98	
003	ERİÇ	154	011	KIŞLACIK	94	
004	KAYABAŞI	167	012	KUŞAK	176	
005	KIRIKDERE	61	013	OCAK	151	
006	ŞAHİNTEPE	206	014	TOPKAPI	274	
007	YAHŞILAR	198	015	YAZMAKAYA	74	
008	YÜCEBELEN	379		TOPLAM-TOTAL	2162	
	TOPLAM-TOTAL	1361		BUCAK VE KÖYLER TOPLAMI	6981	
	BUCAK VE KÖYLER TOPLAMI	10082	04	KEMALİYE İLÇESİ	TOPLAMI	9025
03	KEMAN İLÇESİ	TOPLAMI	13675	05	OTLUKBELİ İLÇESİ	
04	KEMALİYE İLÇESİ			ŞEHİR	3050	
	ŞEHİR	2044	0	MERKEZ	BUCAĞI	
0	MERKEZ		001	AĞAMÇAĞAM	492	
001	AĞILKÖY	82	002	AVCIÇAYIRI	94	
002	AKSÖĞÜT	49	003	BOĞAZLI	206	
003	APÇAĞA	230	004	BÖLÜKÖVA	238	
004	ARSLANOBA	32	005	COŞAN	13	
005	BAŞARI	42	006	ÇATAKSU	379	
006	ÇALDERE	163	007	KARADİVAN	203	
007	ÇANAKÇI	21	008	KÜÇÜKOTLUKBELİ	138	
008	DALLICA	25	009	ÖRDEKHACI	69	
009	DİLLİ	113	010	SÖĞÜTLÜ	90	
010	DÖLUNAY	43	011	UMURLU	310	
011	ERGÜ	109	012	YENİKÖY	176	
012	ESERTEPE	31	013	YEŞİLBÜK	105	
013	GÖZAYDIN	132		TOPLAM-TOTAL	2513	
014	GÜLDİBİ	18		BUCAK VE KÖYLER TOPLAMI	2513	
015	GÜMÜŞÇEŞME	244	05	OTLUKBELİ İLÇESİ	TOPLAMI	5563
016	HARMANKAYA	147	06	REFAHİYE İLÇESİ		
017	KABATAŞ	167		ŞEHİR	6996	
018	KARAKOÇLU	51	0	MERKEZ	BUCAĞI	
019	KOCAÇİMEN	47	001	AKÇİĞDEM	97	
020	KÖZLÜPINAR	153	002	ALACAATLI	103	
021	SALİHLİ	42	003	ALTKÖY	343	
022	SANDIK	60	004	ARPAYAZI	125	
023	SIRAKONAK	70	005	AVŞARÖZÜ	247	
024	TOYBELEN	119	006	ÇAMDİBİ	33	
025	TUĞLU	48	007	EKECİK	418	
026	YAKAKÖY	28	008	GÜNYÜZÜ	121	
027	YAYLADAMI	36	009	HACIKÖY	102	
028	YEŞİLYAMAÇ	58	010	KAÇAKKÖY	40	
029	YEŞİLYURT	145	011	KALKANCI	305	
030	YUVA	37	012	KIRIKTAŞ	63	
	TOPLAM-TOTAL	2542	013	KUZULUK	70	
1	BAŞPINAR		014	KÜRELİK	172	
	BUCAĞI		015	OLGUNLAR	114	
000	BAŞPINAR (BM)	234	016	ONURLU	37	
001	ARMAĞAN	54	017	PINAROLU	521	
002	AŞAĞIUMUTLU	261	018	SAĞLIK	380	
003	AVCI	56	019	ŞAHVERDİ	102	
004	BALKIRI	89	020	TEKNECİK	328	
005	BAŞBAĞLAR	544	021	ULUCAK	149	
006	BÜĞDAYPINAR	106	022	YENİKÖY	10	
007	ESENCE	19	023	YUKARİYENİKÖY	212	
008	GÜNYÖLÜ	50	024	YURTBAŞI	927	
009	KAVACIK	12	025	YUVADAĞI	153	
010	KUTLUCA	23		TOPLAM-TOTAL	3172	
011	SUBAŞI	92	1	AKARSU	BUCAĞI	
012	ŞAHİNLER	55	000	AKARSU(BM)	145	
013	YEŞİLYAYLA	64	001	AŞUT	67	
014	YILDIZLI	70	002	AYDOĞAN	292	
015	YUKARIUMUTLU	548				
	TOPLAM-TOTAL	2277				
2	DUTLUCA					
	BUCAĞI					
000	DUTLUCA (BM)	319				
001	ADAK	97				

İLİ

: 24 ERZİNCAN

PROVINCE OF

3 - İLÇE, BUCAK VE KÖY MUHTARLIKLARI İTİBARIYLA NÜFUS SAYISI

POPULATION BY DISTRICT / SUB-DISTRICT AND VILLAGES

İDARİ BİRİMLER		NÜFUS	İDARİ BİRİMLER		NÜFUS
ADMINISTRATIVE UNITS		POPULATION	ADMINISTRATIVE UNITS		POPULATION
		TOPLAM-TOTAL			TOPLAM-TOTAL
003	BİÇER	99	4	GÜMÜŞAKAR	226
004	ÇAVUŞKÖY	29	000	GÜMÜŞAKAR (BM)	67
005	GEMECİK	187	001	AKBAĞ	29
006	KADIKÖY	135	002	ARDIÇLI	206
007	KANDILKÖY	37	003	BOSTANDERE	123
008	KANLITAŞ	151	004	ÇIRAGEDİĞİ	19
009	KARASU	35	005	ÇİÇEKALİ	23
010	KAYIKÖY	151	006	DIYARLAR	78
011	KONAKKÖY	88	007	GÜVENTEPE	56
012	OĞLANYUSUF	68	008	GÜZLE	14
013	ORTAGÖZE	146	009	HALİTLER	29
014	SAİPKÖY	12	010	KABULLER	179
015	SALUR	105	011	KALKANCI	79
016	SARHAN	39	012	KOÇKAYA	98
017	TUZLUÇAYIR	37	013	MADENDERE	211
018	TÜLÜKÖY	38	014	RESULLAR	108
019	YAZIKÖY	49	015	SARIBAYIR	182
020	YILDIZÖREN	126	016	TOPAĞAÇ	111
	TOPLAM-TOTAL	2036	017	YAYLAPINAR	67
			018	YENİYURT	1905
				TOPLAM-TOTAL	
2	CENGERLİ	72		BUCAK VE KÖYLER TOPLAMI	14981
000	DOĞANDERE (BM)	81	06	REFAHIYE İLÇESİ	21977
001	AĞMUSA	258		TOPLAMI	
002	ALACAĞAYIR	123	07	TERCAN İLÇESİ	
003	AYDINCIK	36		ŞEHİR	9151
004	BABAARSLAN	4			
005	BÖLÜKTEPE	106	0	MERKEZ	
006	CENGERLİ	9	001	AĞÖREN	78
007	DEREBAŞI	70	002	AKTAŞ	171
008	DİŞTAŞ	159	003	ALTINKAYA	79
009	ERECEK	76	004	ALTUNKENT (B)	3094
010	GÖÇEVİ	39	005	ARMUTLU	181
011	GÜLENSU	67	006	BAGPINAR	396
012	KEÇEGÖZ	41	007	BALYAYLA	316
013	KERSEN	99	008	BAŞBUDAK	942
014	KIRBULAK	82	009	BEŞENDİK	158
015	LALELİ	51	010	BEŞÖZE	304
016	MÜLKKÖY	88	011	BEŞKAYA	202
017	SARIKOÇ	59	012	BEYKONAK	130
018	SIRALI	38	013	BÜKLÜMDERE	494
019	YAZIGEDİĞİ	1558	014	ÇADIRKAYA (B)	3857
	TOPLAM-TOTAL		015	ÇAKMAKLI	228
			016	ÇALKIŞLA	394
3	ÇATALÇAM	251	017	ÇATAKDERE	55
000	ÇATALÇAM (BM)	247	018	ÇAYIRDÜZÜ	91
001	ALAPINAR	22	019	ÇUKURYURT	100
002	ARMUTLU	188	020	DALLICA	100
003	AŞAĞISÜTLÜ	47	021	DARITEPE	84
004	BAKAÇAK	102	022	DOLUCA	117
005	BALOĞLU	57	023	EDEBÜK	375
006	BAŞTOSUN	21	024	ELALDI	79
007	ÇALTI	100	025	ELMALI	81
008	ÇAMLIMÜLK	114	026	ESENEVLER	549
009	ÇATAK	200	027	FINDIKLI	151
010	ÇATKÖY	49	028	GAFUREFENDİ	80
011	ÇUKURÇİMEN	135	029	GEDİKDERE	376
012	ÇUKURYAZI	93	030	GEVENLİK	53
013	DAMLACA	67	031	GÖKÇE	489
014	DOLAYLI	309	032	GÖKDERE	65
015	GAZİPİNARI	274	033	GÖKTAŞ	205
016	GÖKSEKİ	49	034	GÖZBULAK	630
017	GÖLKÖY	166	035	HACIBAYRAM	82
018	KAMBERAĞA	177	036	ILISU	207
019	KARAYAPRAK	215	037	İKİZLER	78
020	KAZÖREN	71	038	KALECİK	231
021	KIRANTEPE	50	039	KARACAKIŞLAK	85
022	KIZILINIŞ	81	040	KARACADREN	177
023	LEVENTLER	158	041	KARACAY	35
024	MENDEMEBAŞI	107	042	KAVAKLIK	56
025	MENDEMEÇUKURU	67	043	KEMERÇAM	149
026	MURATÇAYIRI	43	044	KIZILCA	123
027	ÖREN	150	045	KONARLI	420
028	PERÇEM	138	046	KÖKPINAR	406
029	SÖĞÜTLÜ	162	047	KÖPRÜBAŞI	58
030	ŞAKALOĞLU	36	048	KURUKOL	263
031	TEPEKÖY	95	049	KUZÖREN	157
032	ULUDERE	57	050	KÜÇÜKAĞA	65
033	ÜÇÖREN	78	051	KÜLLÜCE	196
034	YAYLABELİ	134	052	MERCAN (B)	5731
035	YUKARISÜTLÜ	4310			
	TOPLAM-TOTAL				


İLİ 24 ERZİNCAN
PROVINCE OF

3 - İLÇE, BUCAK VE KÖY MUHTARLIKLARI İTİBARIYLA NÜFUS SAYISI
POPULATION BY DISTRICT / SUB-DISTRICT AND VILLAGES

İDARİ BİRİMLER		NÜFUS	İDARİ BİRİMLER		NÜFUS
ADMINISTRATIVE UNITS		POPULATION TOPLAM-TOTAL	ADMINISTRATIVE UNITS		POPULATION TOPLAM-TOTAL
053	MUSTAFABEY	39			
054	MÜFTÜOĞLU	82			
055	OĞULVEREN	484			
056	SAGLICA	154			
057	SARIKAYA	348			
058	ŞENGÜL	137			
059	TEPEBAŞI	286			
060	TOPALHASAN	76			
061	ÜÇPINAR	273			
062	YALINKAŞ	294			
063	YAMANLAR	77			
064	YASTIKKÖY	48			
065	YAYLACIK	576			
066	YAYLAYOLU	360			
067	YAYLIM	728			
068	YAZIBÖREN	249			
069	YENİBUCAK	57			
070	YEŞİLYAYLA	164			
071	YOLLARÜSTÜ	261			
072	YUVALI	341			
	TOPLAM-TOTAL	28257			
	BUCAK VE KÖYLER TOPLAMI	28257			
07	TERCAN İLÇESİ	TOPLAMI	37408		
08	UZUMLU İLÇESİ				
	ŞEHİR	17314			
0	MERKEZ	BUCAĞI			
001	ALTINBAŞAK	2094			
002	BAYIRBAĞ (B)	1643			
003	BÜYÜKKADAĞAN	498			
004	ÇADIRTEPE	405			
005	DEMİRPINAR	177			
006	DENİZDAMI	89			
007	GEYİKLİ	672			
008	GÖLLER	272			
009	KARAKAYA (B)	3462			
010	PIŞKIDAĞ	622			
011	SARIKAYA	210			
012	SÜLEYMANLI	133			
	TOPLAM-TOTAL	10279			
1	TANYELİ	BUCAĞI			
000	OCAKBAŞI (BM)	147			
001	AVCILAR	352			
002	BAĞLAR	196			
003	BULANIK	100			
004	BÜYÜKKÖY	79			
005	ÇAMLICA	94			
006	ÇARDAKLI	194			
007	ÇAYIRYAZI	93			
008	DEREBÜK	55			
009	ESENYURT	117			
010	KARACALAR	76			
011	OTLUK	23			
012	PELİTLİ	88			
013	PINARLIKAYA	186			
014	SANSA	62			
015	SARIKAYA	134			
	TOPLAM-TOTAL	1996			
	BUCAK VE KÖYLER TOPLAMI	12275			
08	UZUMLU İLÇESİ	TOPLAMI	29589		
24	ERZİNCAN	İL TOPLAMI	299251		

25-ERZURUM

(21.10.1990)



İLİ
 25 ERZURUM
 PROVINCE OF

1 - İLÇELERE GÖRE ŞEHİR VE KÖY NÜFUSLARI İLE İLİN YÜZÖLÇÜMÜ VE NÜFUS YOĞUNLUĞU
 CITY AND VILLAGE POPULATION BY DISTRICTS, AND AREA AND DENSITY OF THE PROVINCE

İLÇELER DISTRICTS	TOPLAM TOTAL	ŞEHİRLER NÜFUSU CITY POPULATION	KÖYLER NÜFUSU VILLAGE POPULATION	YÜZÖLÇÜMÜ AREA KM2 (=)	NÜFUS YOĞUNLUĞU DENSITY
TOPLAM - TOTAL	848201	400348	447853	25066	34
00 MERKEZ İLÇE PROVINCE CENTER ...	270006	242391	27615		
01 AŞKALE	42533	15494	27039		
02 ÇAT	24921	3878	21043		
03 HİNİS	45514	16005	29509		
04 HORASAN	49677	14144	35533		
05 İLİCA	40392	12638	27754		
06 İSPİR	34172	8032	26140		
07 KARAÇOBAN	19704	7498	12206		
08 KARAYAZI	47935	5560	42375		
09 KÜPRÜKÖY	19760	5890	13870		
10 NARMAN	25699	6989	18710		
11 OLTU	45973	21817	24156		
12 OLUR	15497	2713	12784		
13 PASINLER	42991	19144	23847		
14 PAZARYOLU	9779	3124	6655		
15 ŞENKAYA	33115	3033	30082		
16 TEKMAN	34184	3150	31034		
17 TÖRTÜM	34100	5349	28751		
18 UZUNDERE	12249	3499	8750		

* YÜZÖLÇÜMÜNE GÖLLER DAHİL DEĞİLDİR.

AREA EXCLUDES LAKES

İLİ

: 25 ERZURUM

PROVINCE OF

2 - NÜFUS GRUPLARINA GÖRE KÖY SAYISI VE NÜFUS TOPLAMLARI
NUMBER OF VILLAGES AND TOTAL INHABITANTS BY POPULATION GROUPS

NÜFUS GRUPLARI POPULATION GROUPS	KÖY SAYISI NUMBER OF VILLAGES	NÜFUS TOPLAMI TOTAL POPULATION
GENEL TOPLAM GENERAL TOTAL	1046	447853
TOPLAM - TOTAL - 2000	1031	405574
- 250	412	63253
251 - 500	352	127748
501 - 750	147	91071
751 - 1000	66	55972
1001 - 1250	35	39077
1251 - 1500	12	16278
1501 - 1750	3	4775
1751 - 2000	4	7400
TOPLAM - TOTAL 2001 - 5000	15	42279
2001 - 2500	5	10575
2501 - 3000	4	11046
3001 - 3500	4	12367
3501 - 4000	1	3895
4001 - 4500	1	4396
4501 - 5000	0	0
TOPLAM - TOTAL 5001 - 10000	0	0
5001 - 6000	0	0
6001 - 7000	0	0
7001 - 8000	0	0
8001 - 9000	0	0
9001 - 10000	0	0
TOPLAM - TOTAL 10001 +	0	0

İLİ : 25 ERZURUM
 PROVINCE OF

3 - İLÇE, BUCAK VE KÖY MUHTARLIKLARI İTİBARIYLA NÜFUS SAYISI
 POPULATION BY DISTRICT , SUB-DISTRICT AND VILLAGES

İDARI BİRİMLER		NÜFUS	İDARI BİRİMLER		NÜFUS
ADMINISTRATIVE UNITS		POPULATION TOPLAM-TOTAL	ADMINISTRATIVE UNITS		POPULATION TOPLAM-TOTAL
00	MERKEZ İLÇESİ		009	DEMİRKIRAN	293
			010	GÜLÖREN	503
			011	GÜMÜŞSEREN	245
			012	GÜNEYÇAM	127
	ŞEHİR	242391	013	GÜRKAYNAK	142
0	MERKEZ		014	HACIHAMZA	112
	BUCAĞI		015	HATUNCUK	138
001	AKTOPRAK	338	016	KAPIKALE	404
002	ALİBEZİRGAN	188	017	KARAHASAN	645
003	ALTINBULAK	500	018	KARASU	91
004	ALTINTEPE	472	019	KOŞAPINAR	707
005	ARİBAHÇE	530	020	KURTMAHMUT	98
006	AZİZİYE	133	021	KUÇÜKGEÇİT	378
007	BÜREKLİ	427	022	KÜKÜRTLÜ	204
008	ÇAYIRCA	311	023	MEZREA	432
009	ÇAYIRTEPE	1181	024	MUSADANIŞMAN	416
010	ÇEPERLİ	121	025	OCAKLI	49
011	ÇİFTLİKKÖY	1200	026	ÖZLER	105
012	DADAŞ (B)	2586	027	PIRNAKABAN	98
013	DEĞİRMENLER	211	028	SAPTIRAN	495
014	GÜLLÜKÖY	275	029	SARIBABA	121
015	HANCIBAZ	67	030	SAZLI	152
016	KONAKLI	308	031	TAŞAĞIL	471
017	MÜLKÖY	238	032	TAŞLIÇAYIR	117
018	NENEHATUN	273	033	TEÇER	119
019	ORTADÜZÜ	614	034	TOPALÇAVUŞ	804
020	SIĞIRLI	256	035	YAYLIHLI	707
021	SOĞUCAK	777	036	YENİKÖY	2028
022	ŞEHİTLER	168		TOPLAM-TOTAL	12304
023	TEKEDERESİ	298			
024	TEPEKÖY	209			
025	TOPARLAK	431	1	ÇİFTLİK	
026	TUZCU	1024		BUCAĞI	
027	UMUDUM	1125	000	ÇİFTLİK (BM)	946
028	UZUNAHMET	251	001	AKÖREN	148
029	UZUNYAYLA	436	002	BAĞIRSAK	174
030	YARIMCA	390	003	ÇATÖREN	201
031	YAZIPINAR	241	004	DAĞYURDU	288
032	YERLİSU	389	005	DEREKÖY	824
033	YEŞİLOVA	256	006	EYÜPOĞLU	81
034	YIKILGAN	99	007	GÜLÖREN	469
	TOPLAM-TOTAL	16323	008	HACİBEKİR	66
			009	HACİMANMUT	188
			010	HAYDARHACI	401
1	DUNLU		011	KAVURMAÇUKURU	554
	BUCAĞI		012	KOÇBABA	133
000	DUNLU (BM) (B)	4396	013	KUÇÜKOVA	183
001	AKDAĞ	378	014	OVACIK	418
002	GÜKÇEYAMAÇ	129	015	TEPSİCİK	178
003	GÜLPINAR	218	016	TOKÇA	72
004	GUNGÖRMEZ	190	017	TOSUNLU	36
005	GÜZELOVA	1537	018	TOZLUCA	81
006	GÜZELYAYLA	325	019	TURAÇ	418
007	KARAGÖBEK	289	020	YAYLAKÖY	154
008	KIRKGÖZE	243	021	YAYLAYOLU	226
009	KIRMIZITAŞ	269	022	YUMRUVEREN	192
010	KÖSEMENMET	319		TOPLAM-TOTAL	6451
011	KÜŞKÖY	430			
012	MURATGELDİ	352	2	KANDİLLİ	
013	SÜĞÜTYANI	147		BUCAĞI	
014	ŞENYURT	158	000	KANDİLLİ (BM) (B)	2876
015	YEŞİLDERE	226	001	ABDALCIK	411
016	YEŞİLYAYLA	602	002	ÇAYKÖY	748
017	YOLGEÇTİ	1084	003	DÜZYURT	103
	TOPLAM-TOTAL	11292	004	GÜKÇEBÜK	1033
			005	GÜLLÜDERE	721
			006	KARABIYIK	196
	BUCAK VE KÖYLER TOPLAMI	27615	007	MERDİVENKÖY	691
			008	ORTABAHÇE	980
			009	TAZEGÜL	525
00	MERKEZ İLÇESİ TOPLAMI	270006		TOPLAM-TOTAL	8284
01	AŞKALE İLÇESİ			BUCAK VE KÖYLER TOPLAMI	27039
	ŞEHİR	15494	01	AŞKALE İLÇESİ	TOPLAMI
					42533
0	MERKEZ				
	BUCAĞI		02	ÇAT İLÇESİ	
001	ALTINTAŞ	86		ŞEHİR	3878
002	ARDIÇYAYLA (*)	0			
003	BALLITAŞ	539	0	MERKEZ	BUCAĞI
004	BÖZBURUN	132	001	AĞAKÖY	921
005	BÜYÜKGEÇİT	839	002	AŞAĞIÇAT	275
006	ÇATALBAYIR	105	003	BABADERESİ	205
007	ÇATÖREN	172			
008	DALLI	230			

(*) KÖY TÜZEL KİŞİLİĞİ DEVAM ETMEKTE OLUŞ NÜFUS BULUNMAMAKTADIR

İLİ : 25 ERZURUM
PROVINCE OF

3 - İLÇE, BUCAK VE KÖY MÜHTARLIKLARI İTİBARIYLA NUFUS SAYISI
POPULATION BY DISTRICT, SUB-DISTRICT AND VILLAGES

İDARİ BİRİMLER		NÜFUS	İDARİ BİRİMLER		NÜFUS	
ADMINISTRATIVE UNITS		POPULATION TOPLAM-TOTAL	ADMINISTRATIVE UNITS		POPULATION TOPLAM-TOTAL	
004	BARDAKÇI	1065	036	MUTLUCA	265	
005	BAŞKÖY	902	037	ORTAKÖY	376	
006	BUDAKLAR	150	038	OVAÇEVİRME	781	
007	BOZYAZI	548	039	OVAKOZLU	1249	
008	ÇAYIRTEPE	187	040	PARMAKSIZ	1133	
009	ÇİRİŞLİ	311	041	PINARKÖY	428	
010	ÇUKURÇAYIR	323	042	SALTEPE	156	
011	DEĞİRMENLİ	699	043	SILDIZ	229	
012	GÜBEKÖREN	147	044	SÖĞÜTLÜ	754	
013	GÜKÇEŞEYH	350	045	SULTANLI	124	
014	GÜLKÖY	105	046	SUVARAN	396	
015	İŞKİNLİ	375	047	ŞALGAMKÖY	140	
016	KAPLICA	858	048	ŞAHABETTİNKÖY	338	
017	KARABEY	409	049	TANIR	274	
018	KARACA	614	050	TAPUKÖY	134	
019	KARŞEYH	847	051	TAŞBULAK	342	
020	KIZILCA	635	052	TOPRAKKALE	242	
021	KÖSELER	412	053	UYANIK	162	
022	KUMAŞLI	236	054	YAMANLAR	132	
023	KURBANLI	381	055	YAYLAKONAK	380	
024	MAĞARAKÖY	476	056	YELPİZ	624	
025	MOLLAÖMER	498	057	YENİKÖY	616	
026	MURATÇAYIRI	557	058	YOLÜSTÜ	701	
027	PARMAKSIZ	822		TOPLAM-TOTAL	20181	
028	SALTAŞ	415				
029	SARIKAŞIK	548				
030	SARIKAYA	164	1	HALİLÇAVUŞ		
031	SÖĞÜKPINAR	740	000	HALİLÇAVUŞ (BM)	2056	
032	SÜBEÇAYIR	669	001	AKÇAMELİK	358	
033	ŞEYHHASAN	654	002	AKGELİN	401	
034	TAŞAĞIL	713	003	AKGÜZE	108	
035	TUZLATAŞI	503	004	ARPADERE	172	
036	TÜYSÜZ	309	005	BEYYURDU	147	
037	YARMAK	475	006	ÇATAK	208	
038	YAVI (B)	1859	007	ÇİLLİĞÜL	302	
039	YAYLASUYU	388	008	DABÇAYIRI	269	
040	YUKARIÇAT	303	009	DEMİRCİ	548	
	TOPLAM-TOTAL	21043	010	DİVANHÜSEYİN	128	
	BUCAK VE KÖYLER TOPLAMI	21043	011	ELMADALI	202	
02	ÇAT İLÇESİ	TOPLAMI	24921	012	ERBEYLİ	194
				013	ESENLİ	43
03	HİNİS İLÇESİ			014	GÖLLER	1024
	ŞEHİR	16005		015	KIZILAHMET	507
0	MERKEZ	BUCAĞI		016	KONGUR	582
001	ACARKÖY	204		017	MOLLACELİL	171
002	AKBAYIR	123		018	ŞAHVERDİ	304
003	AKÖREN	409		019	TELLİTEPE	101
004	ALACA	230		020	TİPIDERESİ	470
005	ALAGÖZ	295		021	TORAMAN	122
006	ALİTERE	172		022	ULUÇAYIR	193
007	ALIKIRI	67		023	ÜNLÜCE	274
008	ALTINPINAR	423		024	YEŞİLYAZI	444
009	AVCILAR	224			TOPLAM-TOTAL	9328
010	BASKÖY	168			BUCAK VE KÖYLER TOPLAMI	29509
011	BAYIRKÖY	123	03	HİNİS İLÇESİ	TOPLAMI	45514
012	BELİTAŞ	1473				
013	BURHANKÖY	771	04	MORASAN İLÇESİ		
014	ÇAKMAK	365		ŞEHİR	14144	
015	ÇAMURLU	360				
016	DERİNCE	144	0	MERKEZ	BUCAĞI	
017	DEVRİŞALİ	33	001	AKÇATAŞ	310	
018	DİŞLİ	248	002	AKÇATOPRAK	397	
019	ERENÇE	1134	003	ALAGÖZ	998	
020	GÜLLÜÇİMEN	82	004	ARDI	376	
021	GÜRÇAYIR	385	005	AŞAĞIBADEMÖZÜ	124	
022	GÜZELDERE	70	006	AŞAĞIKIZILCA	111	
023	HAYRAN	167	007	AŞAĞITAHİRHOCA	438	
024	İLİCA	55	008	AZAPKÖY	428	
025	İŞMAİL	227	009	BAHÇEKÖY	269	
026	KALECİK	83	010	BULGURLU	1049	
027	KARAAĞAÇ	424	011	ÇAMLİKALE	688	
028	KARABUDAK	73	012	ÇAMURLU	198	
029	KARAMOLLA	141	013	ÇAYIRDÜZÜ	200	
030	KAZANCI	180	014	ÇİFTLİKKÖY	354	
031	KETENCİ	469	015	DALBAŞI	229	
032	KIZMUSA	83	016	DEĞİRMENLER	373	
033	MEYDANKÖY	291	017	DİKİLİ	198	
034	MEZREA	272	018	DÖLLEK	149	
035	MOLLAKULAÇ	237	019	DÖNERTAŞ	357	
			020	GEREK	532	

İLİ : 25 ERZURUM
PROVINCE OF

3 - İLÇE, BUCAK VE KÖY MUHTARLIKLARI İTİBARIYLA NÜFUS SAYISI
POPULATION BY DISTRICT / SUB-DISTRICT AND VILLAGES

İDARİ BİRİMLER		NÜFUS	İDARİ BİRİMLER		NÜFUS
ADMINISTRATIVE UNITS		POPULATION TOPLAM-TOTAL	ADMINISTRATIVE UNITS		POPULATION TOPLAM-TOTAL
021	GÜNDEĞER	341	014	EĞERTİ	444
022	HACIAHMET	438	015	EMRECİK	595
023	HARÇLI	403	016	ESKİPOLAT	715
024	HIZARDERE	102	017	GELİNKAYA	566
025	HIZIRILYAS	693	018	GÜZELYURT	310
026	KADİCELAL	770	019	KAHRAMANLAR	731
027	KALENDER	258	020	KAVAKLIDERE	139
028	KARABİYİK	125	021	KAYAPA	327
029	KARAÇUHA	125	022	KUMLUYAZI	557
030	KEPENEK	279	023	KUŞCU	258
031	KIRIK	206	024	KÜMBET	513
032	KIRKDIKME	270	025	OCAK	484
033	KIRKGÖZELER	1278	026	ÖMERTEPE	492
034	KIZLARKALE	301	027	ÖZBEK	255
035	KUTLUTAŞ	637	028	ÖZBİLEN	157
036	KÜÇÜKKONAK	313	029	PAŞAYURDU	388
037	KÜKÜRTLÜ	577	030	SAKALIKESİK	273
038	MOLLAMELİK	83	031	SARIYAZLA	365
039	PIRHASAN	107	032	SORKUNLU	170
040	SAÇLIK	738	033	SÖĞÜTLÜ	679
041	TAVŞANCIK	737	034	TASLIGÜNEY	353
042	YARBOĞAZ	702	035	TEPRİZCİK	374
043	YEŞİLDERE	320	036	TINAZLI	442
044	YILDIRAN	574	037	YAĞMURCUK	491
045	YUKARIBADEMÜZÜ	296	038	YONCALIK	952
046	YUKARIHORUM	374	039	YUKARIYENİCE	262
047	YUKARITAHİRHOCA	373		TOPLAM-TOTAL	18376
048	YÜRÜKATLI	466			
049	YÜZÖREN	528			
	TOPLAM-TOTAL	20192	1	ÖYACIK	
			000	ÜÇKÖSE (BM)	321
			001	AĞCAKENT	106
			002	AĞZIAÇIK	198
			003	AHIRCIK	210
			004	AKDAĞ	213
			005	AKYAZI	205
			006	AŞAĞICANÖREN	338
			007	AYNALIKALE	130
			008	BAŞKENT	264
			009	BAŞKURTDERE	444
			010	BAŞOVACIK	274
			011	BİNGÖZE	235
			012	ÇAMLICA	220
			013	ÇATAK	194
			014	ÇAVDARLI	115
			015	ÇAVUŞOĞLU	272
			016	ÇIKRIKLI	120
			017	ELMALI	164
			018	EŞKİNKAYA	129
			019	GEYİK	410
			020	GÜLLÜCE	268
			021	HALILKAYA	199
			022	KABAKTEPE	275
			023	KAPILI	324
			024	KARAKALE	376
			025	KIZILKALE	259
			026	KUZGUN	237
			027	KUZULUK	265
			028	RİZEKENT	315
			029	SİĞİRZİNDAN	271
			030	SIRLI	178
			031	SÖĞÜTLÜ	183
			032	TAŞPINAR	587
			033	TOPRAKKALE	466
			034	YUKARICANÖREN	613
				TOPLAM-TOTAL	9378
1	ARAS			BUCAĞI	
000	ARAS (BM)	580			
001	AĞILLI	711			
002	ALİÇEYREK	1133			
003	ARPAÇAYIR	702			
004	AŞAĞIAKTAŞ	445			
005	DANIŞMENT	301			
006	EĞERTAŞLAR	498			
007	HACIHALİL	1546			
008	HASANBEY	501			
009	HAYDARLI	589			
010	İĞİRBİĞİR	988			
011	İĞDELİ	373			
012	İNCEŞU	431			
013	KARACAÖREN	116			
014	KAYNARCA	302			
015	KEMERLİ	699			
016	KIRKLAR	837			
017	MOLLA AHMET	723			
018	PINARKÖY	312			
019	PİRALİ	651			
020	SEKMAN	343			
021	ŞEYHYUSUF	508			
022	TEKNECİK	867			
023	YAYLACIK	297			
024	YAZILITAŞ	594			
025	YEŞİLÖZ	294			
	TOPLAM-TOTAL	15341			
	BUCAK VE KÖYLER TOPLAMI	35533			
04	HORASAN İLÇESİ	49677			
05	İLİCA İLÇESİ				
	ŞEHİR	12638			
0	MERKEZ		05	İLİCA İLÇESİ	40392
001	ADAÇAY	232			
002	AĞÖREN	342			
003	ALACA	675			
004	ALAYBEYİ	307			
005	AŞAĞIYENİCE	200			
006	ATLIKONAK	626			
007	BAŞÇAKMAK	1026			
008	BEYPINARI	692			
009	ÇİĞDEMİLİ	797			
010	DAĞDAGÜL	398			
011	DEMİRGEÇİT	476			
012	DEREBÖĞAZ	1203			
013	DÜZTOPRAK	110			
	BUCAĞI		06	İSPİR İLÇESİ	8032
				ŞEHİR	
			0	MERKEZ	99
			001	AKGÜNEY	31
			002	AKTAŞ	170
			003	ARMUTLU	61
			004	AŞAĞIFINDIKLI	337
			005	BADEMLİ	530
			006	BAHÇELİ	172
			007	BAŞÇEŞME	

İLİ

: 25 ERZURUM

PROVINCE OF

3 - İLÇE, BUCAK VE KÖY MUHTARLIKLARI İTİBARIYLA NÜFUS SAYISI

POPULATION BY DISTRICT / SUB-DISTRICT AND VILLAGES

İDARİ BİRİMLER		NÜFUS	İDARİ BİRİMLER		NÜFUS	
ADMINISTRATIVE UNITS		POPULATION TOPLAM-TOTAL	ADMINISTRATIVE UNITS		POPULATION TOPLAM-TOTAL	
008	BASKÖY	1122	020	ORTAÖREN	277	
009	BAŞPINAR	193	021	YAĞLI	170	
010	BOSTANCI	51	022	YAYLACIK	211	
011	CANKURTARAN	88	023	YEŞİLTEPE	157	
012	ÇAKMAKLI	139	024	YUNUSKÖY	247	
013	ÇAYIRÖZÜ	438	025	ZEYREK	504	
014	DEĞİRMENLİ	124		TOPLAM-TOTAL	5407	
015	DEMİRKAYA	101				
016	DURUKÖY	676		BUCAK VE KÖYLER TOPLAMI	26140	
017	DÜZKÖY	219	06	İSPIR İLÇESİ	TOPLAMI	34172
018	DÜNDÜĞÜDÜ	79				
019	HALİLPAŞA	138	07	KARAÇOBAN İLÇESİ		
020	IRMAKÖY	329		ŞEHİR	7498	
021	İYİDERE	197	0	MERKEZ	BUCAĞI	
022	KAVAKLI	83	001	AKKAVAK	165	
023	KAYNAKBAŞI	27	002	BİNPINAR	1465	
024	KIRAZLI	304	003	BOZYAR	261	
025	KOC	497	004	BUDAKLI	680	
026	KÖPRÜKÖY	702	005	BURNAZ	957	
027	KUMETAŞ	52	006	ÇATALGÜL	485	
028	MADENKÖPRÜBAŞI (B)	2407	007	DEDEÖREN	1007	
029	MORYAYLA	157	008	DOĞANBEY	470	
030	NUMANPAŞA	243	009	DUMAN	1195	
031	ORTAKÖY	140	010	GÜNDÜZKÖY	470	
032	BÜZLÜCE	212	011	KARAGÖZ	326	
033	ÖZTOPRAK	444	012	KARAKÖPRÜ	1250	
034	PETEKLİ	323	013	KARMIŞ	96	
035	PINARLI	66	014	KIRIMKAYA	1159	
036	SANDIKLI	99	015	KUŞLUCA	648	
037	SÖBÜKSÜ	350	016	MARUF	529	
038	TAŞBAŞI	139	017	MOLLADAVUT	721	
039	TEKPINAR	127	018	OVAYONCALI	322	
040	TEPECİK	133		TOPLAM-TOTAL	12206	
041	ULUBEL	236		BUCAK VE KÖYLER TOPLAMI	12206	
042	ULUTAŞ	130	07	KARAÇOBAN İLÇESİ	TOPLAMI	19704
043	YEDİĞÖZE	176				
044	YEŞİLYURT	490	08	KARAYAZI İLÇESİ		
045	YUKARIFINDIKLI	199		ŞEHİR	5560	
046	YUKARIOZBAĞ	392	0	MERKEZ	BUCAĞI	
	TOPLAM-TOTAL	13446	001	ANITLI	1039	
1	ÇAMLIKAYA	BUCAĞI	002	AŞAĞIİNCE SU	545	
000	ÇAMLIKAYA (BM) (B)	2007	003	BEZİRHANE	177	
001	AMLATLI	251	004	ÇATALÖREN	583	
002	AKSU	992	005	ÇAVUŞKÖY	906	
003	ARAKÖY	61	006	ÇAYIRBEYLİ	1059	
004	ARDIÇLI	366	007	ÇEPE	246	
005	ÇATAKKAYA	173	008	KARAAĞIL	582	
006	DEMİRBELEK	163	009	KARASU	474	
007	DEVEDAĞI	206	010	KAZBEL	522	
008	GEÇİTAĞZI	222	011	KIRGINDERE	216	
009	GÜÇKÖY	208	012	KÖYCEĞİZ	583	
010	KARAKALE	353	013	PAYVEREN	625	
011	KARAKAMIŞ	374	014	SALYAMAÇ	1044	
012	SIRAKONAK	612	015	TAŞAN	174	
013	ŞENKÖY	69	016	TURNAGÖL	1032	
014	TAŞLICA	45	017	ÜZENGİLİ	620	
015	ÜZÜMBAĞI	621	018	YUKARICIHANBEY	417	
016	YEDİGÖL	434	019	YÜCELİK	934	
017	YILDIZTEPE	128		TOPLAM-TOTAL	11778	
	TOPLAM-TOTAL	7287	1	ELMALIDERE	BUCAĞI	
2	KIRIK	BUCAĞI	000	MOLLAOSMAN (BM)	501	
000	GÜNEYKÖY (BM)	283	001	ABDURRAHMANKÖY	388	
001	AKPINAR	95	002	AKPINAR	121	
002	AKSEKİ	109	003	AYDINSU	481	
003	ALACABÜK	440	004	ÇAKMAKÖZÜ	492	
004	ATÜRKÜTEN	72	005	ÇALIŞKAN	125	
005	AVCIKÖY	265	006	ÇELİKLİ	488	
006	BOZAN	116	007	DÖRTPINAR	505	
007	CİBALI	191	008	DURUCA	404	
008	ÇAYIRBAŞI	101	009	GÜLLÜ	174	
009	DEĞİRMENDERE	176	010	HASANOVA	536	
010	GÖLYURT	35	011	KARABEY	144	
011	İNCE SU	265				
012	KARAHAN	312				
013	KARAKAYA	139				
014	KARASEYDİ	156				
015	KIRIK	144				
016	KIZILHASAN	276				
017	LEYLEKKÖY	74				
018	MESCİTLİ	343				
019	MÜLKKÖY	249				

İLİ : 25 ERZURUM
PROVINCE OF

3 - İLÇE, BUCAK VE KÖY MUHTARLIKLARI İTİBARIYLA NUFUS SAYISI
POPULATION BY DISTRICT, SUB-DISTRICT AND VILLAGES

İDARİ BİRİMLER ADMINISTRATIVE UNITS	NUFUS POPULATION TOPLAM-TOTAL	İDARİ BİRİMLER ADMINISTRATIVE UNITS	NUFUS POPULATION TOPLAM-TOTAL
012 KARAKAYA	788	016 ORTAKLAR	324
013 KIRIKPINAR	204	017 ÖRENTAŞ	172
014 MOLLABEKİR	62	018 PEKECİK	319
015 MURATLI	83	019 SAVATLI	139
016 SARIÇİÇEK	110	020 SOĞUKSU	419
017 SELENLİ	381	021 YAĞAN (B)	3056
018 SUKONAK	386	022 YAPAĞILI	291
019 UĞURDALI	123	023 YEŞİLÖZ	107
020 YALINDAL	466	024 YUKARIKIZILCA	315
021 YİĞİTYOLU	572	025 YUKARISÖBÜTLÜ	50
TOPLAM-TOTAL	7534	TOPLAM-TOTAL	13870
2 GÜKSU	BUCAĞI	BUCAK VE KÖYLER TOPLAMI	13870
000 GÜKSU (BM)	1256	09 KÖPRÜKÖY İLÇESİ	TOPLAMI 19760
001 AĞAÇLI	594	10 NARMAN İLÇESİ	
002 ALİKÜLLEK	158	ŞEHİR	6989
003 ÇALTILI	472	0 MERKEZ	BUCAĞI
004 DEĞİRMENKAYA	1212	001 ALABALIK	379
005 DORUCA	123	002 ALACAYAR	400
006 DUNDARKÖY	252	003 ARAKÖY	350
007 ERENLER	1025	004 AŞAĞIYAYLA	200
008 GEVENTEPE	170	005 BAŞKALE	752
009 HACIBAYRAM	353	006 BEYLER	677
010 KAPANLI	398	007 BOĞAKALE	282
011 KOPAL (B)	3895	008 ÇİMENLİ	306
012 KÜSEHASAN	285	009 DAĞYOLU	271
013 KURUPINAR	138	010 BAZLAK	226
014 SAMCAKTAR	254	011 DEMİRDAĞ	225
015 SULUTAŞ	231	012 ERGAZİ	600
016 ŞAKIRKÖY	369	013 GÜKDAĞ	296
017 TOSUNLU	767	014 GÜLLÜ	472
018 ULUCANLAR	832	015 KAMIŞÖZÜ	281
019 YAHYAKÖY	400	016 KARADAĞ	162
020 YOLGÖREN	354	017 KARAPINAR	130
TOPLAM-TOTAL	13538	018 KOÇKAYA	929
3 SÖYLEMEZ	BUCAĞI	019 KOYUNÖREN	698
000 MESCİTLİ (BM)	654	020 KURUÇALI	479
001 AKARSU	583	021 MAHMUTÇAVUŞ	450
002 AKDAĞ	276	022 MERCİMEKLI	315
003 ALEMDAĞI	613	023 OTLUTEPE	580
004 AŞAĞIKIZILKALE	341	024 SAMİKALE	473
005 AŞAĞISÖYLEMEZ	1290	025 SAPANLI	64
006 ATAKÖY	113	026 SAVAŞÇILAR	164
007 ÇULLU	1812	027 SÜLÜKLÜ	178
008 DİLEK	350	028 ŞEHİTLER	499
009 DUATEPE	661	029 ŞEKERLİ (B)	2884
010 EYÜPLER	552	030 TELLİ	145
011 KARAKALE	368	031 TOYGARLI	188
012 SARITAŞ	527	032 TUZTAŞI	231
013 YEMLİK	126	033 YANIKTAŞ	356
014 YILANLI	161	034 YOLDERE	322
015 YUKARIÇİĞİLGAN	397	035 YUKARIYAYLA	478
016 YUKARIKIZILKALE	160	TOPLAM-TOTAL	15442
017 YUKARISÖYLEMEZ	541		
TOPLAM-TOTAL	9525		
BUCAK VE KÖYLER TOPLAMI	42375	1 KIŞLAKÖY	BUCAĞI
08 KARAYAZI İLÇESİ	TOPLAMI 47935	000 KIŞLAKÖY (BM)	561
09 KÖPRÜKÖY İLÇESİ		001 GÜLLÜDAĞ	161
ŞEHİR	5890	002 GÜVENLİK	231
0 MERKEZ	BUCAĞI	003 KİLİMLİ	269
001 AĞÇAŞAR	874	004 PINARYOLU	426
002 AKÇAM	317	005 SERİNSU	471
003 ALACA	868	006 SÜT PINAR	762
004 AŞAĞIÇAKMAK	185	007 TAŞBURNU	387
005 BUĞDAYLI	776	TOPLAM-TOTAL	3268
006 DEREBAŞI	243	BUCAK VE KÖYLER TOPLAMI	18710
007 DUMANKAYA	629	10 NARMAN İLÇESİ	TOPLAMI 25699
008 EĞİRMEZ	705	11 OLTU İLÇESİ	
009 EMRE	763	ŞEHİR	21817
010 GÖLÇAYIR	442	0 MERKEZ	BUCAĞI
011 GÜZELHİSAR	895	001 ALATARLA	476
012 İLİCASU	522	002 ARITAŞ	275
013 KARATAŞLAR	336		
014 KAYABAŞI	730		
015 KIYIKONAK	393		

İLİ : 25 ERZURUM
PROVINCE OF

3 - İLÇE, BUCAK VE KÖY MUHTARLIKLARI İTİBARIYLA NÜFUS SAYISI
POPULATION BY DISTRICT, SUB-DISTRICT AND VILLAGES

İDARİ BİRİMLER	NÜFUS	İDARİ BİRİMLER	NÜFUS
ADMINISTRATIVE UNITS	POPULATION TOPLAM-TOTAL	ADMINISTRATIVE UNITS	POPULATION TOPLAM-TOTAL
003 AŞAĞIÇAMLI	274	011 ÇATAKSU	814
004 AŞAĞIKUMLU	373	012 EĞLEK	275
005 AYVALI	795	013 EKİMLİK	108
006 AYYILDIZ	283	014 FİLİZLİ	285
007 BAHCECİK	367	015 GÜNGÖRÜNDÜ	58
008 BAHCELİKİŞLA	426	016 İLİKAYNAK	231
009 BALLICA	425	017 KABAN	309
010 BAŞAKLI	948	018 KALEDİBİ	432
011 BAŞBAĞLAR	125	019 KARAKOÇLAR	69
012 ÇAMLİBEL	562	020 KEÇİLİ	115
013 ÇANAKPINAR	361	021 KEKİKLİ	438
014 ÇATAKKÖY	372	022 KÖPRÜBAŞI	148
015 ÇATALSÖĞÜT	185	023 OĞUZKENT	124
016 ÇAYÜSTÜ	292	024 OLGUN	174
017 ÇENGELLİ	386	025 OLURDERE	249
018 DAĞDİBİ	318	026 ORMANAĞZI	1283
019 DAMARLITAŞ	208	027 SARIBAŞAK	119
020 DEMİRTAŞ	88	028 SOĞUKGÖZE	261
021 DEREBAŞI	847	029 SÜNGÜBAYIRI	161
022 DOKUZDEĞİRMEN	134	030 ŞALPAZARI	234
023 DURALAR	71	031 TAŞGEÇİT	320
024 ELMADÜZÜ	410	032 TAŞLIKÖY	1154
025 ERDOĞMUŞ	50	033 UZUNHARMAN	145
026 ESENYAMAÇ	267	034 ÜRÜNLÜ	214
027 GÖKÇEDERE	963	035 YAYLABAŞI	127
028 GÜNLÜCE	513	036 YEŞİLBAĞLAR	447
029 GÜRYAPRAK	435	037 YILDIZKAYA	316
030 GÜZELSU	855	038 YOLGÖZLER	182
031 İĞDELİ	38	039 YUKARIÇAYIRLI	155
032 İNANMIŞ	370	040 YUKARIKARACASU	689
033 İNCİKÖY	950	TOPLAM-TOTAL	12784
034 İPEKÇAYIR	241		
035 İRİAĞAÇ	261	BUCAK VE KÖYLER TOPLAMI	12784
036 KALEBOĞAZI	619		
037 KAYAALTI	219	12 OLUR İLÇESİ	TOPLAMI
038 KEMERKAYA	126		15497
039 KONUKSEVEN	93		
040 KÜÇÜKORUCUK	211		
041 NÜĞÜRCÜK	349	13 PASINLER İLÇESİ	
042 OBAYAYLA	286		
043 ORUCUK	701	ŞEHİR	19144
044 ÖZDERE	724		
045 SAĞLICAK	136	0 MERKEZ	BUCAĞI
046 SARISAZ	389	001 ACI	334
047 SUBATUK	193	002 AĞCALAR	365
048 SÜLEYMANLI	159	003 ALTINBAŞAK	1233
049 SÜLÜNKAYA	433	004 ALVAR	2077
050 ŞENDURAK	301	005 ARDIÇLI	688
051 TEKELİ	231	006 AŞITLAR	263
052 TOKLU	230	007 BALDIZI	204
053 TOPKAYNAK	233	008 BAŞÖREN	186
054 TOPRAKKALE	293	009 BULKASIM	417
055 TUTLU	930	010 BÜYÜKDERE	728
056 TUTMAÇ	780	011 BÜYÜKTÜY	419
057 TUZLAKÖY	342	012 ÇAKIRTAŞ	359
058 ÜNLÜKAYA	814	013 ÇALIZAZI	204
059 VIŞNELİ	216	014 ÇAMLICA	197
060 YARBAŞI	237	015 ÇİÇEKLİ	250
061 YAYLAÇAYIR	222	016 ÇÜŞENDER	732
062 YOLBOYU	295	017 DEMİRDÖVEN	1020
063 YUKARIÇAMLI	290	018 EPSEMCE	705
064 YUKARIKUMLU	160	019 ESENDERE	751
TOPLAM-TOTAL	24156	020 GERDEKKAYA	122
		021 GÖLCİĞEZ	182
		022 HANAHHMET	35
		023 KARAKALE	88
BUCAK VE KÖYLER TOPLAMI	24156	024 KARAVELET	364
		025 KAVUŞTURAN	559
11 OLTU İLÇESİ	TOPLAMI	026 KEVENLİK	433
	45973	027 KIZILOREN	217
		028 KORUCUK	534
12 OLUR İLÇESİ		029 KOTANDÜZÜ	72
ŞEHİR	2713	030 KURBANÇAYIRI	219
		031 KÜÇÜKTÜY	327
0 MERKEZ	BUCAĞI	032 MARİFET	300
001 AKBAYIR	155	033 OTLUKKAPI	835
002 ALTUNKAYA	158	034 OVAKÖY	193
003 AŞAĞIÇAYIRLI	421	035 ÖVENLER	388
004 AŞAĞIKARACASU	736	036 PELİTLİ	90
005 ATLI	555	037 PORSUK	645
006 BEĞENDİK	375	038 PUSUDERE	197
007 BEŞKAYA	268	039 SAKSI	310
008 BOĞAZGÖREN	210	040 SERÇEBOĞAZI	372
009 BOZDOĞAN	111	041 SUNAK	422
010 COŞKUNLAR	239	042 TAŞAĞIL	231

İLİ : 25 ERZURUM
PROVINCE OF

3 - İLÇE, BUCAK VE KÖY MUHTARLIKLARI İTİBARIYLA NÜFUS SAYISI

POPULATION BY DISTRICT, SUB-DISTRICT AND VILLAGES

İDARİ BİRİMLER		NÜFUS	İDARİ BİRİMLER		NÜFUS
ADMINISTRATIVE UNITS		POPULATION TOPLAM-TOTAL	ADMINISTRATIVE UNITS		POPULATION TOPLAM-TOTAL
043	TAŞKAYNAK	641	009	TÜTENOCAK	117
044	TAŞLIGÜNEY	202	010	YEŞİLKAYA	223
045	TAŞLIYURT	48	011	ZÜMRÜT	395
046	TEPECİK	487		TOPLAM-TOTAL	2722
047	TİMAR	105			
048	UZUNARK	804			
049	ÜĞÜMÜ	446	1	AKŞAR	BUCAĞI
050	YASTIKTEPE	914	000	AKŞAR (BM)	1808
051	YAVUZLU	54	001	ATYOLU	372
052	YAYLA	137	002	AYDOĞDU	171
053	YAYLADAĞ	389	003	BESPİNARLAR	539
054	YENİKÖY	261	004	ÇAMLIALAN	829
055	YİĞİTPINARI	103	005	DEĞİRMENLİDERE	1099
056	YİĞİTTAŞI	333	006	DKUZELMA	137
057	YUKARIÇAKMAK	219	007	ESENCE	57
058	YUKARIDANIŞMENT	237	008	GÜLVEREN	348
	TOPLAM-TOTAL	23847	009	HOŞKÖY	175
			010	ILDIR	114
			011	İĞDELİ	327
	BUCAK VE KÖYLER TOPLAMI	23847	012	KAYALISU	348
			013	KÖROĞLU	407
13	PASINLER İLÇESİ	TOPLAMI 42991	014	KÖŞKÖY	687
			015	NİSANTAŞI	848
			016	ORMANLI	655
14	PAZARYOLU İLÇESİ		017	PENEK	374
	ŞEHİR	3124	018	SARIKAYALAR	95
			019	SÖĞÜTLER	751
0	MERKEZ	BUCAĞI	020	TANKÖY	180
001	AMBARALAN	177	021	YELKİRAN	63
002	AYÇUKURU	74	022	YEŞİLDEMET	155
003	BAYINDIR	92	023	YÜNÖREN	204
004	BÜYÜKDERE	230	024	YÜREKLİ	365
005	CENNETPINARI	206		TOPLAM-TOTAL	11108
006	CEVİZLİDERE	75			
007	ÇATAKBAHÇE	179	2	GAZİLER	BUCAĞI
008	ÇAYDERE	75	000	GAZİLER (BM)	694
009	ÇİFTEPINAR	263	001	AKTAŞ	116
010	DEMİRGÖZE	38	002	BEREKETLİ	275
011	DİKMETAŞ	66	003	ÇATALELMA	271
012	ESENİYURT	264	004	DÖRTYOL	397
013	GÖLYANI	204	005	ESENİYURT	345
014	GÖZTEPE	250	006	GÖREŞKEN	346
015	GÜLÇİMEN	226	007	GÖZEBAŞI	150
016	GÜNEYSU	129	008	İÇMESU	122
017	HACILAR	171	009	KAYNAK	310
018	KARAKOÇ	221	010	KİREÇLİ	115
019	KARATAŞ	367	011	OYUKTAŞ	233
020	KILIÇCI	278	012	ŞENPINAR	211
021	KONAKYERİ	829	013	TAZEKÖY	217
022	KORKUTKÖY	75		TOPLAM-TOTAL	3802
023	KOZLU	359			
024	KÜŞEYOLU	125	3	KÜMÜRLÜ	BUCAĞI
025	KUMAŞKAYA	90	000	GÖLLET (BM)	596
026	KUYMAKLI	124	001	ALICIK	741
027	LALELİ	175	002	AŞAĞIBAKRAÇLI	233
028	MEŞEBAŞI	18	003	BALKAYA	597
029	PAMUKLUDAĞ	208	004	BEYKAYNAK	434
030	SADAKA	206	005	DELİKTAŞ	384
031	SERGENKAYA	165	006	DOLUNAY	772
032	ŞEHİTLİK	268	007	EVBAKAN	419
033	YAYLALI	74	008	GÖZALAN	486
034	YAYLABZU	273	009	İNCEÇAY	238
035	YİĞİTBAŞI	101	010	KARATAŞ	242
	TOPLAM-TOTAL	6655	011	ÖZYURT	954
			012	PAŞALI	1921
	BUCAK VE KÖYLER TOPLAMI	6655	013	SARIYAR	341
			014	SUSUZ	761
14	PAZARYOLU İLÇESİ	TOPLAMI 9779	015	UĞURLU	570
			016	YANIKKAVAL	1105
			017	YAYMEŞE	528
15	ŞENKAYA İLÇESİ		018	YOĞURTÇULAR	934
	ŞEHİR	3033	019	YUKARIBAKRAÇLI	194
				TOPLAM-TOTAL	12450
0	MERKEZ	BUCAĞI			
001	DOĞANKÖY	271		BUCAK VE KÖYLER TOPLAMI	30082
002	GEZENEK	199			
003	İKİZPINAR	118	15	ŞENKAYA İLÇESİ	TOPLAMI 33115
004	KÜRKÇÜ	150			
005	SINDIRAN	153			
006	TEKETAŞ	362			
007	TİMURKIŞLA	255			
008	TURNALI	479			

İLİ : 25 ERZURUM
PROVINCE OF

3 - İLÇE, BUCAK VE KÖY MUHTARLIKLARI İTİBARIYLA NÜFUS SAYISI
POPULATION BY DISTRICT , SUB-DISTRICT AND VILLAGES

İDARİ BİRİMLER		NÜFUS	İDARİ BİRİMLER		NÜFUS
ADMINISTRATIVE UNITS		POPULATION TOPLAM-TOTAL	ADMINISTRATIVE UNITS		POPULATION TOPLAM-TOTAL
16	TEKMAN İLÇESİ				
	ŞEHİR	3130		BUCAK VE KÖYLER TOPLAMI	31034
0	MERKEZ		16	TEKMAN İLÇESİ	TOPLAMI 34184
001	AĞCAKOCA	479			
002	AŞAĞIHANBEYİ	396	17	TORTUM İLÇESİ	
003	AŞAĞITEPECİK	206		ŞEHİR	5349
004	AYDINLI	179	0	MERKEZ	BUCAĞI
005	BEYKÖYÜ	574	001	AKBABA	297
006	ÇATAK	448	002	AKSU	769
007	ÇATKALE	674	003	AKTAŞ	195
008	ÇEVİRME	1107	004	ALAPINAR	252
009	ÇİÇEKDAĞI	349	005	ARILI	282
010	DELİLER	349	006	BALLI	118
011	DENGİZ	480	007	ÇAKILLI	86
012	DİBEKLİ	80	008	ÇARDAKLI	168
013	DÜZYURT	1432	009	ÇAYLICA	391
014	ERDURAN	92	010	ÇİFTLİKKÖY	240
015	ERENÇE	418	011	ÇİVİLİKAYA	148
016	GEÇİTKÖY	726	012	DEMİRCİLER	570
017	GÜLVEREN	90	013	DORUKLU	123
018	GÜNDAMI	352	014	ESENDURAK	420
019	GÜNEŞLİ	113	015	HAMİDİYE	77
020	GÜRGÜR	379	016	İNCEDERE	424
021	HACIOMER	668	017	KAPIKAYA	223
022	HÜSEYİNAGA	151	018	KARLI	225
023	ILIGOZE	502	019	KAZANDERE	541
024	IŞIKLAR	432	020	KEMERKAYA	130
025	İNCESU	459	021	KIRMALI	144
026	KARAPINAR	473	022	KİREÇLİ	274
027	KARATAŞ	78	023	MEYDANLAR	297
028	KARATEPE	136	024	PEYNİRLİ	252
029	KATRANLI	563	025	TAŞBAŞI	162
030	KÖRSU	638	026	TAŞOLUK	172
031	KÜLLÜ	692	027	TATLISU	67
032	MOLLAMEHMET	493	028	TİPİLİ	277
033	SUSUZ	239	029	TORTUMKALE	465
034	ŞAKŞAK	220	030	VIŞNELİ	351
035	TAŞKESEN	1209	031	YAĞCILAR	199
036	YALINCA	397	032	YAMANKAYA	205
037	YERKÖY	139	033	YELLİTEPE	245
038	YEŞİLÖREN	168	034	YUKARISIVRİ	790
039	YONCALI	376	035	YUMAKLI	447
040	YUKARIHANBEYİ	129	036	ZİYARET	345
041	YUKARITEPECİK	144		TOPLAM-TOTAL	10371
042	YÜCEPINAR	239			
	TOPLAM-TOTAL	17468			
1	GÜKOĞLAN		1	ŞENYURT	BUCAĞI
000	KIRIKHAN (BM)	1266	000	UNÇULAR (BM) (B)	3022
001	AKDAMAR	409	001	AŞAĞIKATIKLI	1692
002	ALABAYIR	311	002	BAGBAŞI (B)	3075
003	BAYINDIR	210	003	ÇİHANLI	764
004	BEŞDERE	172	004	ÇATALDERE	96
005	ÇAĞLAR	244	005	DEREKAPI	519
006	ÇAYIRDAĞI	77	006	DERİNPINAR	528
007	ÇİMENÖZÜ	445	007	DİKMEN	802
008	ÇUKURYAYLA	855	008	GÖKDERE	236
009	DALSÖĞÜT	467	009	KALEBOYNU	356
010	GÜKOĞLAN	1118	010	PEHLİVANLI (B)	3214
011	GÖZLÜCE	276	011	SUYATAĞI	573
012	GÜMÜŞLÜK	223	012	UZUNKAVAK	680
013	GÜZELDERE	497	013	YAZYURDU	123
014	HAMZALAR	287	014	SERDARLI (B)	2700
015	HATUNKÖY	229		TOPLAM-TOTAL	18380
016	KALAYCI	744			
017	KARLICA	592		BUCAK VE KÖYLER TOPLAMI	28751
018	KAYABOĞAZ	179	17	TORTUM İLÇESİ	TOPLAMI 34100
019	KAZANCIK	115			
020	KOÇYAYLA	1273	18	UZUNDERE İLÇESİ	
021	KURUCA	109		ŞEHİR	3499
022	MESCİTLİ	571	0	MERKEZ	BUCAĞI
023	TOPTAPE	1450	001	ALTINÇANAK	306
024	TURNAGÖL	304	002	BALIKLI	668
025	YİĞİTLER	718	003	CEVİZLİ	1361
026	YUVAKLI	425	004	ÇAĞLAYANLI	553
	TOPLAM-TOTAL	13566	005	ÇAMLIYAMAÇ	839
			006	DİKYAR	884

İLİ
PROVINCE OF 25 ERZURUM

3 - İLÇE, BUCAK VE KÖY MUHTARLIKLARI İTİBARIYLA NÜFUS SAYISI
POPULATION BY DISTRICT , SUB-DISTRICT AND VILLAGES

İDARİ BİRİMLER ADMINISTRATIVE UNITS	NÜFUS POPULATION TOPLAM-TOTAL	İDARİ BİRİMLER ADMINISTRATIVE UNITS	NÜFUS POPULATION TOPLAM-TOTAL
007 GÜLBAŞI	761		
008 KIRAZLI	1225		
009 SAPACA	702		
010 ULUBAĞ	1451		
TOPLAM-TOTAL	8750		
BUCAK VE KÖYLER TOPLAMI	8750		
18 UZUNDERE İLÇESİ	TOPLAMI	12249	
25 ERZURUM	İL TOPLAMI	848201	

26-ESKİŐEHİR
(21.10.1990)

İLİ 26 ESKİŞEHİR
PROVINCE OF

1 - İLÇELERE GÖRE ŞEHİR VE KÖY NÜFUSLARI İLE İLİN YÜZÖLÇÜMÜ VE NÜFUS YOĞUNLUĞU
CITY AND VILLAGE POPULATION BY DISTRICTS, AND AREA AND DENSITY OF THE PROVINCE

İLÇELER DISTRICTS	TOPLAM TOTAL	ŞEHİRLER NÜFUSU CITY POPULATION	KÖYLER NÜFUSU VILLAGE POPULATION	YÜZÖLÇÜMÜ AREA KM2 (*)	NÜFUS YOĞUNLUĞU DENSITY
TOPLAM - TOTAL	641057	477436	163621	13652	47
00 MERKEZ İLÇE PROVINCE CENTER ...	447926	413082	34844		
01 ALPU	18679	5087	13592		
02 BEYLİKOVA	10946	5995	4951		
03 ÇİFTELER	20073	11540	8533		
04 GÜNYUZU	15310	3804	11506		
05 HAN	4277	1874	2403		
06 İNÖNÜ	9377	4399	4978		
07 MAHMUDIYE	11267	5781	5486		
08 MİHALGAZİ	9059	4016	5043		
09 MİHALIÇCIK	24088	4473	19615		
10 SARICAKAYA	7996	3672	4324		
11 SEYİTGAZİ	24762	3223	21539		
12 SİVRİHİSAR	37297	10490	26807		

* YÜZÖLÇÜMÜNE GÖLLER DAHİL DEĞİLDİR.

AREA EXCLUDES LAKES

İlî

: 26 ESKİŞEHİR

PROVINCE OF

2 - NÜFUS GRUPLARINA GÖRE KÖY SAYISI VE NÜFUS TOPLAMLARI
NUMBER OF VILLAGES AND TOTAL INHABITANTS BY POPULATION GROUPS

NÜFUS GRUPLARI POPULATION GROUPS	KÖY SAYISI NUMBER OF VILLAGES	NÜFUS TOPLAMI TOTAL POPULATION
GENEL TOPLAM GENERAL TOTAL	403	163621
TOPLAM - TOTAL - 2000	391	128280
- 250	205	29352
251 - 500	111	40269
501 - 750	42	25161
751 - 1000	18	15524
1001 - 1250	10	10950
1251 - 1500	4	5332
1501 - 1750	1	1692
1751 - 2000	0	0
TOPLAM - TOTAL 2001 - 5000	11	29989
2001 - 2500	4	9091
2501 - 3000	5	13346
3001 - 3500	1	3462
3501 - 4000	0	0
4001 - 4500	1	4090
4501 - 5000	0	0
TOPLAM - TOTAL 5001 - 10000	1	5352
5001 - 6000	1	5352
6001 - 7000	0	0
7001 - 8000	0	0
8001 - 9000	0	0
9001 - 10000	0	0
TOPLAM - TOTAL 10001 +	0	0

İLİ : 26 ESKİŞEHİR
PROVINCE OF

3 - İLÇE, BUCAK VE KÖY MUHTARLIKLARI İTİBARIYLA NÜFUS SAYISI

POPULATION BY DISTRICT , SUB-DISTRICT AND VILLAGES

İDARİ BİRİMLER		NÜFUS	İDARİ BİRİMLER		NÜFUS
ADMINISTRATIVE UNITS		POPULATION TOPLAM-TOTAL	ADMINISTRATIVE UNITS		POPULATION TOPLAM-TOTAL
00	MERKEZ İLÇESİ	.	079	ULUDERE	635
	ŞEHİR	413082	080	YAHNİKAPAN	623
0	MERKEZ BUCAĞI		081	YAKAKAYA	503
001	AĞAPINAR	473	082	YASSIHÜYÜK	308
002	AHILAR	50	083	YENİAKÇAYIR	134
003	AKÇAKAYA	104	084	YENİİNCESE	100
004	AKKAYA	62	085	YENİSOFCA	424
005	AKPINAR	202	086	YÖRÜKAKÇAYIR	77
006	ALINCA	170	087	YÖRÜKKARACAÖREN	246
007	AŞAĞIÇAĞLAN	201	088	YÖRÜKKIRKA	373
008	AŞAĞIILICA	136	089	YÜKARIÇAĞLAN	168
009	AŞAĞIKARTAL	86	090	YUKARIILICA	33
010	AŞAĞISÖĞÜTÖNÜ	274	091	YUKARIKALABAK	181
011	AVDAN	195	092	YUKARIKARTAL	144
012	AYVACIK	99	093	YUKARISÖĞÜTÖNÜ	826
013	BEMCETİYE	72	094	YUSUFLAR	145
014	BOYACIOĞLU	79		TOPLAM-TOTAL	33203
015	BULDUKPINAR	27	1	HEKİMDAĞ	
016	ÇALKARA	221	000	HEKİMDAĞ (BM)	381
017	ÇAMLICA	135	001	ATALAN	118
018	ÇANAKKIRAN	102	002	ATALANTEKKE	117
019	ÇAVLUM	221	003	AVLAMIŞ	251
020	ÇUKURHİSAR (B)	3462	004	BEKTAŞPINARI	38
021	DANIŞMENT	316	005	BOZDAĞ	182
022	DEMİRLİ	69	006	KARADERE	138
023	DOĞANKAYA	41	007	SULUKARAAĞAÇ	110
024	EĞRİÖZ	264	008	TANDIR	85
025	EMİRCEOĞLU	134	009	TEKECİLER	125
026	EŞENKARA	107	010	YARINCA	96
027	GÜKÇEKİSİK	122		TOPLAM-TOTAL	1641
028	GÜKDERE	211		BUCAK VE KÖYLER TOPLAMI	34844
029	GÜLPINAR	288	00	MERKEZ İLÇESİ TOPLAMI	447926
030	GÜMELE	72	01	ALPU İLÇESİ	
031	GÜNDÜZLER	1057		ŞEHİR	5087
032	HARMANDALI	134	0	MERKEZ BUCAĞI	
033	HASANBEY	123	001	AĞAÇHISAR	1059
034	İMİŞEHİR	168	002	AKTEPE	173
035	KALKANLI	183	003	ALAPINAR	143
036	KANLIPINAR	453	004	ARIKAYA	433
037	KARAALAN	43	005	BAHÇEÇİK	707
038	KARACAHÜYÜK	230	006	BAŞÖREN	294
039	KARACAŞEHİR	412	007	BELKESE	192
040	KARACAY	207	008	BOZAN (B)	2701
041	KARACÖBANPINARI	54	009	BÜĞDÜZ	497
042	KARAGÜZLER	275	010	ÇARDAKBAŞI	93
043	KARAHÜYÜK	460	011	ÇUKURHİSAR	180
044	KARAHUSTAFA	53	012	DEREKÖY	377
045	KARAPAZAR	477	013	ESENCE	224
046	KARATEPE	302	014	FEVZİYE	151
047	KARGIN	91	015	GÖKÇEKAYA	117
048	KAVACIK	138	016	GÖKÇEOĞLU	120
049	KAYACIK	115	017	GÜNELİ	238
050	KAYAPINAR	54	018	GÜROLUK	113
051	KESKİN	841	019	İŞİKÖREN	115
052	KIRAVDAN	238	020	KARACAÖREN	615
053	KIZILCADREN	481	021	KARAKAMIŞ	712
054	KIZILINLER	510	022	OSMANİYE	2033
055	KİREÇKÖYÜ	373	023	ÖZDENK	486
056	KÖZKAYA	269	024	ŞAKARIKARACAÖREN	694
057	KÖZLUBEL	580	025	SARIKAVAK	171
058	KUYUCAK	236	026	UYUZHAMANKÖYÜ	425
059	LÜTFİYE	33	027	YAYIKLI	368
060	MOLLAOĞLU	201	028	YEŞİLDÖN	161
061	MUSALAR	61		TOPLAM-TOTAL	13592
062	MUSAĞZÜ	180		BUCAK VE KÖYLER TOPLAMI	13592
063	MUTTALIP (B)	5352	01	ALPU İLÇESİ TOPLAMI	18679
064	NEMLİ	205			
065	SARISUNGUR	160			
066	SATILMIŞOĞLU	963			
067	SEKİÖREN	865			
068	SEKLİCE	51			
069	BEYAZALTIN	614			
070	SEVİNÇ	909			
071	SÖĞÜTCÜK	334			
072	SULTANDERE	398			
073	SÜPÜREN	302			
074	TAKMAK	125			
075	TAYCILAR	136			
076	TURGUTLAR	91			
077	TÜRKMENTOKAT	650			
078	ULUÇAYIR	101			

İl : 26 ESKİŞEHİR
PROVINCE OF

3 - İLÇE, BUCAK VE KÖY MUHTARLIKLARI İTİBARIYLA NÜFUS SAYISI
POPULATION BY DISTRICT / SUB-DISTRICT AND VILLAGES

İDARİ BİRİMLER		NÜFUS	İDARİ BİRİMLER		NÜFUS
ADMINISTRATIVE UNITS		POPULATION TOPLAM-TOTAL	ADMINISTRATIVE UNITS		POPULATION TOPLAM-TOTAL
02	BEYLİKOVA İLÇESİ		016	MERCAN	629
	ŞEHİR	5995	017	YAZIR	311
				TOPLAM-TOTAL	11506
0	MERKEZ			BUCAK VE KÖYLER TOPLAMI	11506
	BUCAĞI		04	GÜNYÜZÜ İLÇESİ	TOPLAMI 15310
001	AKGÜNEY	91			
002	AKKÖPRÜ	257	05	HAN İLÇESİ	
003	AŞAĞIDUDAŞ	421		ŞEHİR	1874
004	AŞAĞIİĞDEAĞACI	149	0	MERKEZ	BUCAĞI
005	DOĞANOĞLU	411	001	AĞLARCA	73
006	DOĞRAY	298	002	AKDERE	206
007	EMİRCİK	280	003	AKHİSAR	121
008	İKİPİNAR	249	004	BAŞARAN	107
009	İMİKLER	134	005	GÜKÇEKUYU	367
010	PARSİBEY	449	006	İSLANKUYU	141
011	SULTANIYE	142	007	HANKARAAĞAÇ	304
012	SÜLEYMANIYE	180	008	KAYI	827
013	UZUNBURUN	381	009	PEÇENE	119
014	YALINLI	185	010	YAZILIKAYA	138
015	YENİYURT	698		TOPLAM-TOTAL	2403
016	YUKARIDUDAŞ	203			
017	YUKARIİĞDEAĞACI	423			
	TOPLAM-TOTAL	4951			
	BUCAK VE KÖYLER TOPLAMI	4951			
02	BEYLİKOVA İLÇESİ	TOPLAMI 10946			
03	ÇİFTELER İLÇESİ		05	HAN İLÇESİ	TOPLAMI 4277
	ŞEHİR	11540			
0	MERKEZ		06	İNDÜ İLÇESİ	
	BUCAĞI			ŞEHİR	4399
001	ABBASHALIMPAŞA	750	0	MERKEZ	BUCAĞI
002	ARSLANLI	166	001	AŞAĞIKUZFINDIK	513
003	BAŞKURT	131	002	DEREYALAK	845
004	BELPİNAR	260	003	DUTLUCA	356
005	ÇATMAPINAR	198	004	ERENKÖY	591
006	DİKİLİKAYA	55	005	ESNEMEZ	403
007	DİKMEN	643	006	KÜMBET	244
008	DOĞANAY	326	007	KÜMBETAKPINAR	225
009	EMİNEKİN	583	008	KÜMBETENİKÖY	99
010	HAYRIYE	217	009	OKLUBALI	1380
011	İLİCABAŞI	155	010	SEYİTALİKÖYÜ	179
012	KADIKUYUSU	442	011	YUKARIKUZFINDIK	37
013	KÖRHASAN	1302	012	YÜRÜKYAYLA	106
014	ORHANİYE	330		TOPLAM-TOTAL	4978
015	ORTAKÖY	802			
016	OSMANİYE	176			
017	SADIROĞLU	356			
018	SALİHALİMPAŞA	447			
019	SARIKAVAK	145			
020	YENİDOĞAN	382			
021	YILDIZÖREN	418			
022	ZAFERHAMİT	249			
	TOPLAM-TOTAL	8533			
	BUCAK VE KÖYLER TOPLAMI	8533			
03	ÇİFTELER İLÇESİ	TOPLAMI 20073			
04	GÜNYÜZÜ İLÇESİ		06	İNDÜ İLÇESİ	TOPLAMI 9377
	ŞEHİR	3804			
0	MERKEZ		07	MAHMUDIYE İLÇESİ	
	BUCAĞI			ŞEHİR	5781
001	ATLAS	306	0	MERKEZ	BUCAĞI
002	AYVALI	1358	001	AKYURT	133
003	BEDİL	110	002	BALÇIKHİSAR	325
004	BEYYAYLA	258	003	DOĞANCA	240
005	ÇAKMAK	272	004	FAHRIYE	103
006	ÇARDAKÖZÜ	343	005	GÜLLÜCE	118
007	DOĞRAY	344	006	HAMİDİYE	916
008	DUTLU	140	007	İSMETPAŞA	588
009	GECEK	444	008	KAYMAZYAYLA	346
010	GÜMÜŞKONAK (B)	2574	009	MESUDİYE	522
011	HAMAMKARAHİSAR	627	010	ŞEREFİYE	146
012	KAVACIK	195	011	TOKATHAN	153
013	KAVUNCU	716	012	TOPKAYA	203
014	KAYAKENT (B)	2758	013	TÜRKMENMECİDİYE	1086
015	KUZÖREN	121	014	YENİKÖY	290
			015	YEŞİLYURT	317
				TOPLAM-TOTAL	5486

İLİ : 26 ESKİŞEHİR
PROVINCE OF

3 - İLÇE, BUCAK VE KÖY MUHTARLIKLARI İTİBARIYLA NÜFUS SAYISI
POPULATION BY DISTRICT / SUB-DISTRICT AND VILLAGES

İDARİ BİRİMLER		NÜFUS		İDARİ BİRİMLER		NÜFUS	
ADMINISTRATIVE UNITS		POPULATION		ADMINISTRATIVE UNITS		POPULATION	
		TOPLAM-TOTAL				TOPLAM-TOTAL	
BUCAK VE KÖYLER TOPLAMI		5486		BUCAK VE KÖYLER TOPLAMI		19615	
07	MAHMUDIYE İLÇESİ	TOPLAMI	11267	09	MİHALIÇCIK İLÇESİ	TOPLAMI	24088
08	MİHALGAZİ İLÇESİ			10	SARICAKAYA İLÇESİ		
	ŞEHİR		4016		ŞEHİR		3672
0	MERKEZ	BUCAĞI		0	MERKEZ	BUCAĞI	
001	ALPAGUT		2724	001	BEYKÖY		552
002	BOZANIÇ		406	002	BEYYAYLA		354
003	DEMİRCİLER		240	003	DAŞKÜPLÜ		451
004	KARACAÖĞLAM		853	004	DÜZKÖY		554
005	SAKARILICA		820	005	İĞDİR		579
	TOPLAM-TOTAL		5043	006	KAPIKAYA		418
	BUCAK VE KÖYLER TOPLAMI		5043	007	LAÇIN		881
08	MİHALGAZİ İLÇESİ	TOPLAMI	9059	008	MAYISLAR		535
					TOPLAM-TOTAL		4324
09	MİHALIÇCIK İLÇESİ				BUCAK VE KÖYLER TOPLAMI		4324
	ŞEHİR		4473	10	SARICAKAYA İLÇESİ	TOPLAMI	7996
0	MERKEZ	BUCAĞI		11	SEYİTGAZİ İLÇESİ		
001	ADAHİSAR		62		ŞEHİR		3223
002	AMIRKÖY		248	0	MERKEZ	BUCAĞI	
003	AMIRÖZÜ		493	001	AKSAKLI		174
004	AKÇAÖREN		144	002	ASLANBEYLİ		132
005	AYDINLAR		82	003	AYVALI		975
006	BAHTİYAR		429	004	BARDAKCI		1692
007	BELEN		226	005	BEYKIŞLA		96
008	BEYKÖY		141	006	BEŞSARAY		66
009	ÇALCI		128	007	BÜYÜKDERE		134
010	ÇALKAYA		533	008	CEVİZLİ		1292
011	ÇARDAK		171	009	ÇATÖREN		162
012	ÇUKURÖREN		179	010	ÇUKURBAĞIL		200
013	DAĞCI		158	011	ÇUKURCA		245
014	DİKÖZÜ		226	012	DEĞİŞÖREN		212
015	DİNEK		1056	013	DOĞANÇAYIR		2415
016	DÜMREK		225	014	GÖKNEBİ		158
017	GÜKÇEAYVA		513	015	GÜMÜŞBEL		297
018	GÜZELER		124	016	KARACALIK		100
019	GÜCE		247	017	KESENLER		211
020	GÜREŞ		212	018	ÖRENCİK		305
021	GÜRLÜYİK		791	019	SANÇAR		327
022	HAMİDİYE		254	020	SARAYÖREN		256
023	İĞDECİK		130	021	SARICAIŁYAS		280
024	İKİZAFER		214	022	ŞÜKRANLI		328
025	KARAÇAM		103	023	TAŞLIKKÖY		68
026	KARAGEYİKLİ		318	024	UÇSARAY		270
027	KAVAK		1065	025	YAZIDERE		486
028	KAYI		900	026	YENİKENT		214
029	KIZILBÖRÜKLÜ		222	027	YEŞİLTEPE		176
030	KIZILCAÖREN		199	028	YUKARISÖĞÜT		194
031	KORUCU		246		TOPLAM-TOTAL		11465
032	KOYUNAGIL		713	1	KIRKA	BUCAĞI	
033	KUZLU		109	000	KIRKA (BM)(B)		4090
034	LÜTFİYE		124	001	AKIN		579
035	MAHMUTHISAR		137	002	BÜYÜKYAYLA		134
036	NARLI		484	003	ÇURUTTUM		36
037	OBURUK		223	004	FETİYE		116
038	OTLUK		366	005	GEMİÇ		308
039	ÖMERKÖY		283	006	GÖKÇENOLUK		329
040	SARAYKÖY		479	007	GÖKBANÇE		542
041	SAZAK		696	008	GÖKÇEGÜNEY		85
042	SEKİ		290	009	İDRİSYAYLA		246
043	SEKİÖREN		480	010	İKİZOLUK		71
044	SORKUN		450	011	KARAGÖREN		1242
045	SÜLELER		101	012	KÜMBET		1010
046	TATARCİK		42	013	NUMANCIUK		285
047	UŞAKBÜKÜ		121	014	OYNAŞ		40
048	ÜÇBAŞLI		185	015	SALINLER		191
049	YALIMKAYA		1033	016	SANDIKÖZÜ		151
050	YARIKÇI		227	017	YAPILDAK		531
051	YAYLAKÖY		239	018	YARBASAN		88
052	YEŞİLYURT		392		TOPLAM-TOTAL		10074
053	YUNUSEMRE		2402				
	TOPLAM-TOTAL		19615				

İLİ : 26 ESKİŞEHİR
 PROVINCE OF :

3 - İLÇE, BUCAK VE KÖY MUHTARLIKLARI İTİBARIYLA NÜFUS SAYISI
 POPULATION BY DISTRICT, SUB-DISTRICT AND VILLAGES

İDARİ BİRİMLER ADMINISTRATIVE UNITS	NÜFUS POPULATION TOPLAM-TOTAL	İDARİ BİRİMLER ADMINISTRATIVE UNITS	NÜFUS POPULATION TOPLAM-TOTAL
BUCAK VE KÖYLER TOPLAMI	21539	BUCAK VE KÖYLER TOPLAMI	26807
11 SEYİTGAZİ İLÇESİ TOPLAMI	24762	12 SİVRİHİSAR İLÇESİ TOPLAMI	37297
12 SİVRİHİSAR İLÇESİ ŞEHİR	10490	26 ESKİŞEHİR İL TOPLAMI	641057
0 MERKEZ BUCAĞI			
001 AHİLER	326		
002 AKTAŞ	549		
003 AYDINLI	778		
004 BABADAT	286		
005 BAHÇECİK	358		
006 BALLIHİSAR	393		
007 BENLİKÜYÜ	220		
008 BENLİYAYER	108		
009 BEYYAZI	147		
010 BİÇER	451		
011 BÜBÜRTLEN	258		
012 BUZLUCA	337		
013 ÇANDIR	412		
014 ÇAYKÖZ	211		
015 DEMİRCİ	550		
016 DİNEK	248		
017 DUNLUCA	137		
018 DÜMREK (B)	2589		
019 ELÇİK	491		
020 ERTÜBÜRLÜKÜY	398		
021 GÜKTEPE	531		
022 GÜLÇAYIR	277		
023 GÜVEMLİ	46		
024 HÜDAVENDİBİR	52		
025 İBİKSEYDİ	43		
026 İDECEK	279		
027 İLÖREN	657		
028 İLYASPAŞA	194		
029 İSTİKLALBAĞI	507		
030 KADINCİK	133		
031 KALDIRIMKÜY	920		
032 KARABURHAN	332		
033 KARACAKAYA	215		
034 KARACAÖREN	285		
035 KARADAT	337		
036 KARKIN	343		
037 KEPEN	1124		
038 KERTET	53		
039 KINIK	205		
040 KOCAŞ	585		
041 KOLTAN	56		
042 KURTŞEYH	409		
043 MEMİK	302		
044 MÜLKKÜY	580		
045 NASRETTİNHOCA	1218		
046 OĞLAKCI	435		
047 ORTAKLAR	141		
048 SADIKBAĞI	78		
049 SARIKAVAK	351		
050 SELİMİYE	177		
051 SİGİRCİK	812		
052 TEKÖREN	70		
053 YENİDOĞAN	486		
054 YENİKÜY	46		
055 YUKARIKEPEN	195		
056 ZEYKÜY	499		
TOPLAM-TOTAL	22220		
1 KAYMAZ BUCAĞI			
000 KAYMAZ (BM) (B)	2241		
001 GERENLİ	641		
002 HALİLBAĞI	531		
003 KARACAÖRENYAYLASI	26		
004 KARAKAYA	141		
005 OKÇU	500		
006 PAŞAKADIN	236		
007 YAVERÖREN	271		
TOPLAM-TOTAL	4587		

27-GAZIANTEP
(21.10.1990)

İLİ 27 GAZİANTEP
PROVINCE OF

1 - İLÇELERE GÖRE ŞEHİR VE KÖY NÜFUSLARI İLE İLİN YÜZÖLÇÜMÜ VE NÜFUS YOĞUNLUĞU
CITY AND VILLAGE POPULATION BY DISTRICTS, AND AREA AND DENSITY OF THE PROVINCE

İLÇELER DISTRICTS	TOPLAM TOTAL	ŞEHİRLER NÜFUSU CITY POPULATION	KÖYLER NÜFUSU VILLAGE POPULATION	YÜZÖLÇÜMÜ AREA KM2 (=)	NÜFUS YOĞUNLUĞU DENSITY
TOPLAM - TOTAL	1140594	821127	319467	7642	149
00 MERKEZ İLÇE PROVINCE CENTER ...					
01 ŞAHİNBEY	422671	384510	38161		
02 ŞEHİTKAMİL	267177	218924	48253		
03 ARABAN	36773	14275	22498		
04 İSLAMİYE	72235	34607	37628		
05 KARGAMIŞ	15380	3430	11950		
06 KİLİS	121752	82882	38870		
07 NİZİP	106381	58604	47777		
08 NURDAĞI	31609	7048	24561		
09 OĞUZELİ	42661	9983	32678		
10 YAVUZELİ	23955	6864	17091		

* YÜZÖLÇÜMÜNE GÜLLER DAHİL DEĞİLDİR.

AREA EXCLUDES LAKES

İLİ : 27 GAZİANTEP
PROVINCE OF

2 - NÜFUS GRUPLARINA GÖRE KÖY SAYISI VE NÜFUS TOPLAMLARI
NUMBER OF VILLAGES AND TOTAL INHABITANTS BY POPULATION GROUPS

NÜFUS GRUPLARI POPULATION GROUPS	KÖY SAYISI NUMBER OF VILLAGES	NÜFUS TOPLAMI TOTAL POPULATION
GENEL TOPLAM GENERAL TOTAL	616	319467
TOPLAM - TOTAL - 2000	596	259080
- 250	220	34363
251 - 500	184	65686
501 - 750	95	56769
751 - 1000	57	48939
1001 - 1250	21	23818
1251 - 1500	10	13839
1501 - 1750	6	9986
1751 - 2000	3	5680
TOPLAM - TOTAL 2001 - 5000	19	55114
2001 - 2500	9	19249
2501 - 3000	3	7784
3001 - 3500	2	6165
3501 - 4000	1	3939
4001 - 4500	1	4116
4501 - 5000	3	13861
TOPLAM - TOTAL 5001 - 10000	1	5273
5001 - 6000	1	5273
6001 - 7000	0	0
7001 - 8000	0	0
8001 - 9000	0	0
9001 - 10000	0	0
TOPLAM - TOTAL 10001 +	0	0

İLİ : 27 GAZİANTEP
PROVINCE OF

3 - İLÇE, BUCAK VE KÖY MUHTARLIKLARI İTİBARIYLA NÜFUS SAYISI
POPULATION BY DISTRICT, SUB-DISTRICT AND VILLAGES

İDARİ BİRİMLER		NÜFUS	İDARİ BİRİMLER		NÜFUS
ADMINISTRATIVE UNITS		POPULATION TOPLAM-TOTAL	ADMINISTRATIVE UNITS		POPULATION TOPLAM-TOTAL
01	ŞAHİNBEY İLÇESİ		040	YAYLACIK	221
			041	YAZIBAĞI	153
			042	YEŞİLKÖY	134
				TOPLAM-TOTAL	17164
	ŞEHİR	384510		BUCAK VE KÖYLER TOPLAMI	38161
0	MERKEZ		01	ŞAHİNBEY İLÇESİ	TOPLAMI 422671
001	AKBULUT	104			
002	ALMALI	419	02	ŞEHİTKAMİL İLÇESİ	
003	BAĞLARBAŞI	763		ŞEHİR	218924
004	BAYRAMLI	610			
005	BOSTANCIC	346	0	MERKEZ	BUCAĞI
006	BOZCA	295	001	ACARоба	361
007	BÜYÜKŞAHİNBEY (B)	4683	002	AĞAÇLI	158
008	ÇAPALI	208	003	AKÇABURÇ	483
009	DEREDÜZÜ	396	004	AKÇAĞÖZE	705
010	EKİNLİ	359	005	AKTOPRAK	3154
011	GENEYİK	539	006	ARIL (B)	2187
012	GERCİBİN	313	007	ATABEK	908
013	KABASAKIZ	440	008	ATALAR	1197
014	KARAÇOMAK	271	009	BAGBAŞI	1323
015	KAZIKLI	625	010	BATTAL	958
016	KERER	231	011	BAYATLI	568
017	KİLLİK	282	012	BEDİRKÖY	543
018	KOPÇAĞIZ	765	013	BEYRELİ	792
019	KUMRUHAMURKESEN	139	014	BİLEK	1414
020	KURTULUŞ	1310	015	BOZOBASI	250
021	KÜÇÜKKIZILHISAR	1114	016	ÇAYKUYU	367
022	KÜLECİK	67	017	ÇERİTYENİYAPAN	657
023	PANCARLI	97	018	DİMİŞKİLİ	338
024	SARIBAŞAK	620	019	DURNALIK	383
025	SARISALKIM	2031	020	DÜLÜK	1157
026	SARIT	911	021	DÜNDARLI	193
027	TÖRELİ	186	022	ERİKLİ	560
028	YAĞDÜVEN	294	023	ESKİŞARKAYA	442
029	YAMAÇTEPE	97	024	GÖKSÜNCÜK	961
030	YEŞİLKENT	1226	025	GÜNBULUR	384
031	YİĞMATEPE	497	026	GÜNGÜRGE	639
032	YOĞUNTAŞ	76	027	İŞIKLI	1893
033	ZEYTİNLİ	683	028	İBRAHİMLİ	544
	TOPLAM-TOTAL	20997	029	İBRAHİMŞEHİR	237
1	BURÇ		030	İNCESU	573
000	BURÇ BUCAĞI (BM) (B)	2516	031	İSKENDERLİ	125
001	AKBAYIR	351	032	KARACABURÇ	760
002	AKPINAR	249	033	KARACABREM	142
003	BEKİŞLİ	519	034	KARADEDE	332
004	BELENKÖY	460	035	KARAHÜYÜK	799
005	BEŞKUYU	317	036	KARAKESEK	705
006	BUDAK	200	037	KARASAKAL	238
007	BURÇKARAKUYU	179	038	KARAYUSUFLU	196
008	CEBELER	269	039	KARPUZKAYA	351
009	CEVİZLİ	2227	040	KİRLİALICI	441
010	ÇAKALKÖY	369	041	KIZIKHAMURKESEN	467
011	ÇEVRELİ	121	042	KOÇLU	690
012	ÇİMENLİ	562	043	KOZLUYAZI	325
013	ÇÖREKLİ	64	044	KÖKSALAN	740
014	ÇUBUKDİKEN	336	045	KÜLLÜ	722
015	DOĞANCA	344	046	MEDEĞÖZ	183
016	DOKUR	247	047	ÖĞÜMSÖĞÜT	741
017	DURANTAŞ	506	048	ÖVÜNDÜK	321
018	GÜLLÜCE	198	049	SAMKÖY	2475
019	GÜLPINAR	530	050	SAMMEZREASI	802
020	HACIARSLAN	25	051	SARILAR	658
021	HACIKÖY	140	052	SEĞMENLİ	125
022	KALEBOYNU	252	053	SINANKÖY	836
023	KAVŞAK	252	054	SOFALACA	414
024	KAYAKENT	37	055	SUBOĞAZI	614
025	KUŞCU	152	056	SÜLÜKLÜ	291
026	KURUM	415	057	TAŞLICA	997
027	MORCALI	107	058	YEKİRSİN	560
028	MUHACİROSMAN	463	059	TOKDEMİR	682
029	NARLICA	198	060	TUĞLU	375
030	ORTAKLAR	184	061	TURKYURDU	185
031	OZANLI	195	062	UGRUCA	511
032	SARIKAYA	1026	063	ÜÇGÖZE	386
033	SERİNCE	745	064	ÜLKERLİ	235
034	SİRASÖĞÜT	771	065	YALANÖZ	556
035	ŞAHİNBEY	533	066	YAMAÇOBA	1023
036	TİYEKLİ	191	067	YAYIKTAŞ	218
037	UFACIK	160	068	YENİŞARKAYA	432
038	UĞURTEPE	154	069	YEŞİLCE	504
039	YAYCI	292			

İLİ : 27 GAZİANTEP
PROVINCE OF

3 - İLÇE, BUCAK VE KÖY MUHTARLIKLARI İTİBARIYLA NÜFUS SAYISI
POPULATION BY DISTRICT / SUB-DISTRICT AND VILLAGES

İDARİ BİRİMLER		NÜFUS	İDARİ BİRİMLER		NÜFUS
ADMINISTRATIVE UNITS		POPULATION TOPLAM-TOTAL	ADMINISTRATIVE UNITS		POPULATION TOPLAM-TOTAL
070	YIĞINLI	815	018	İDİLLİ	893
071	YUKARIBEYLERBEYİ	1794	019	KABAKLAR	423
072	ZÜLFİKAR	158	020	KALAYCIK	438
	TOPLAM-TOTAL	48253	021	KARACAÖREN	376
	BUCAK VE KÖYLER TOPLAMI	48253	022	KARAKAYA	355
02	ŞEHİTKAMİL İLÇESİ TOPLAMI	267177	023	KARAPINAR	854
03	ARABAN İLÇESİ		024	KAYABAŞI	1200
	ŞEHİR	14275	025	KAZIKLI	568
0	MERKEZ BUCAĞI		026	KERKÜT	1711
001	AKBUDAK	1440	027	KIRIKÇALI	445
002	AŞAĞIKARAVAIZ	565	028	KOZCAĞIZ	233
003	AŞAĞIYUFKALI	132	029	KÖKLU	367
004	BASPINAR	636	030	ORTAKLI	692
005	BEYDİLİ	1170	031	TANDIR	814
006	BİRLİK (*)	0	032	TELLİ	203
007	ÇİFTEKÖZ	290	033	YAĞIZLAR	797
008	DAĞDAĞANCIK	923	034	YELLİBURUN	364
009	DOĞAN	116	035	YENİCELİ	789
010	ELİFKÖY	2082	036	YESEMİK	577
011	EMİRHAYDAR	529	037	YEŞİLYURT (B)	2668
012	ERENBAĞI	229	038	YOLBAŞI	930
013	ESENTEPE	444		TOPLAM-TOTAL	28997
014	ESKİALTINTAŞ	285	1	FEVZİPAŞA BUCAĞI	
015	FAKİLİ	979	000	FEVZİPAŞA (BM) (B)	5273
016	FISTIKLIDAĞ	683	001	KOZDERE	1652
017	GELİNBÜDÜY	220	002	KUŞÇUMUSTAFA	110
018	GÜKÇEPAYAN	931	003	ORTULU	631
019	GÜZEY	411	004	TÜRKBAŇE	676
020	GÜLLÜCE	316	005	ZİNCİRLİ	289
021	GÜMÜŞPINAR	181		TOPLAM-TOTAL	8631
022	HASANOĞLU	431		BUCAK VE KÖYLER TOPLAMI	37628
023	HİSARKÖY	917	04	İSLAMİYE İLÇESİ TOPLAMI	72235
024	KARABABA	257	05	KARGAMIŞ İLÇESİ	
025	KARACAÖREN	197		ŞEHİR	3430
026	KÖKLUCE	1377	0	MERKEZ BUCAĞI	
027	KÖRMACIOBASI	401	001	AKÇAKÖY	395
028	KUÇUKLU	287	002	ALAÇALI	582
029	MURATLI	520	003	ALAGÖZ	241
030	HURETTİNKÖY	176	004	ARIKDERE	345
031	SARIKAYA	783	005	AYYILDIZ	188
032	SARITEPE	316	006	BALABAN	107
033	TARLABAŞI	114	007	BESKİLİÇ	35
034	TAŞDEĞİRMEN	442	008	ÇİFLİKKÖY	1220
035	YAYLACIK	890	009	ECELER	366
036	YOLVEREN	498	010	EKİNCİ	37
037	YUKARIKARAVAIZ	1740	011	ELİFOĞLU	1097
038	YUKARIYUFKALI	134	012	ERENYOLU	350
039	ZİYARET	256	013	GÜRÇAY	252
	TOPLAM-TOTAL	22498	014	KARACURUN	310
	BUCAK VE KÖYLER TOPLAMI	22498	015	KARANFİLKÖY	214
03	ARABAN İLÇESİ TOPLAMI	36773	016	KELEKLİ	1025
04	İSLAMİYE İLÇESİ		017	KEPİRLER	170
	ŞEHİR	34607	018	KIRAÇGULU	98
0	MERKEZ BUCAĞI		019	KIVIRCIK	286
001	AĞABEY	293	020	KORKMAZLAR	152
002	AĞALAROBASI	265	021	KURUYAZI	151
003	AKINYOLU	1993	022	ÖNCÜLER	232
004	ALACA	364	023	ÖRNETAŞ	128
005	ALTINUZUM(B)	4599	024	SAVAS	105
006	ARPAI	260	025	SOYLU	569
007	AŞAĞIÖBİLENLER	571	026	SUBAĞI	186
008	BİLENLER	618	027	ŞENLİK	57
009	BURUNSUZLAR	896	028	TEKETAŞI	146
010	ÇERÇİLİ	328	029	TOSUNLU	316
011	ÇINARLI	333	030	TÜRKYURDU	100
012	ÇOLAKLAR	119	031	YARIMCA	42
013	ÇUBUK	267	032	YAŞARKÖY	414
014	DEĞİRMENCİK	463	033	YAZIR	326
015	GÜLLÜHÜYÜK	745	034	YEŞERTİ	769
016	HANAĞZI	240	035	YOLAĞZI	481
017	HASANLÖK	946	036	YURTBAŞI	235
			037	ZÜHRECİK	223
				TOPLAM-TOTAL	11950

(*) KÖY TÜZEL KİŞİLİĞİ DEVAM ETMEKTE OLUP, NÜFUS BULUNMAMAKTADIR

- IT IS STILL A LEGAL PERSON WITH NO POPULATION

İLİ : 27 GAZİANTEP
PROVINCE OF

3 - İLÇE, BUCAK VE KÖY MUHTARLIKLARI İTİBARIYLA NÜFUS SAYISI

POPULATION BY DISTRICT / SUB-DISTRICT AND VILLAGES

İDARİ BİRİMLER		NÜFUS	İDARİ BİRİMLER		NÜFUS
ADMINISTRATIVE UNITS		POPULATION	ADMINISTRATIVE UNITS		POPULATION
		TOPLAM-TOTAL			TOPLAM-TOTAL
BUCAK VE KÖYLER TOPLAMI		11950	038	KOÇCAĞIZ	209
05	KARGAMIŞ İLÇESİ	15380	039	KÖLPINAR	124
TOPLAMI			040	KOZLUBAĞ	186
06	KİLİS İLÇESİ		041	KÖRAHMETHÜYÜĞÜ	428
ŞEHİR		82882	042	KURTARAN	318
0	MERKEZ		043	KÜRTÜNCÜ	230
001	ACAR	673	044	MADENYOLU	277
002	AKÇABAĞLAR	122	045	MAĞARACIK	302
003	AKINCI	341	046	SAATLI	205
004	ARPAKESMEZ	403	047	SABANLI	481
005	BAŞMAĞARA	67	048	SÜNGÜTEPE	482
006	BEŞENLİ	189	049	ŞENLİKÇE	618
007	BEŞİKKAYA	424	050	TAHTALIKARADUT	1167
008	BOZCAYAZI	204	051	TOKAÇGEMRİĞİ	143
009	CERİTLER	338	052	TOPALLAR	249
010	ÇAKALLIPINAR	78	053	ÜÇPINAR	231
011	ÇÖRTEN	256	054	YASTICA	228
012	ÇUKUROBA	234	055	YEDİĞÖZ	521
013	DEMİRİŞİK	163	056	YEŞİLOBA	173
014	DOĞANÇAY	282	057	YUKARIBADEMLİ	148
015	DÖLEK	412	058	YUKARIKALECİK	144
016	DURUCA	916	059	YUVABAŞI	355
017	GÖKTAŞ	265	060	ZEYTİNBAGI	253
018	İNANLI	135	TCPLAM-TOTAL		20118
019	KAPDEĞİRMENİ	141	2	POLATELİ	
020	KARACAĞREN	417	000	GÜLDÜZÜ (BM)	473
021	KARAMELİK	290	001	BAĞARASI	806
022	KUSKUNKIRAN	129	002	BELENÖZÜ	458
023	KUZUİNİ	130	003	DÜNBÜLLÜ	204
024	KÜPLÜCE	294	004	EĞLEN	133
025	KÜRTÜNCÜK	418	005	KARAKIL	211
026	MİSİRCİK	364	006	KIZILGÖL	47
027	OYLUM	793	007	KÜÇÜKKONAK	120
028	ÖNCÜPINAR	1195	008	MAĞARACIK	372
029	TAHTALI	243	009	NARLICA	296
030	TANBURALI	97	010	ÖMEROĞLU	184
031	TOPDAĞI	225	011	PCLATBEY	637
032	UZUNLU	509	012	SÖĞÜTLÜ	339
033	YAVUZLU	2007	013	TAŞLIALAN	91
TOPLAM-TOTAL		12754	014	URUNLÜ	339
1	MUSABEYLİ		015	YENİYAPAN	534
000	MUSABEYLİ (BM)	668	016	YENİYURT	211
001	AĞÇAKENT	281	017	YILANCA	543
002	AŞAĞIBADEMLİ	127	TOPLAM-TOTAL		5998
003	AŞAĞIKALECİK	138	BUCAK VE KÖYLER TOPLAMI		38870
004	BALIKLI	183	06	KİLİS İLÇESİ	121752
005	BELENTEPE	188	TOPLAMI		
006	BOZKAYA	438	07	NİZİP İLÇESİ	
007	BULAMAÇLI	541	ŞEHİR		58604
008	ÇALKAYA	252	0	MERKEZ	
009	ÇAYIRALTI	186	001	ADAKLI	1648
010	ÇERÇİLİ	753	002	AĞÇAKENT	1164
011	ÇINARKÖY	463	003	AKKUYU	198
012	DELEÇAY	76	004	ALAHACI	834
013	DELİOSMAN	440	005	ALTINDAĞ	515
014	DEMİRCİLER	120	006	AŞAĞIBAYINDIR	335
015	DÖRÜCAK	347	007	AŞAĞIÇARDAK	1055
016	FERİCEK	202	008	BAĞLICA	490
017	FIRLAKLI	181	009	BAHÇELİ	410
018	GEÇİTBOYU	201	010	BALLI	417
019	GÖKMUSA	135	011	BOYLUCA	520
020	GÖZKAYA	558	012	BOZALIOĞLU	67
021	GÖZLÜCE	159	013	ÇAKMAKTEPE	267
022	GÜLBABA	540	014	ÇANAKÇI	724
023	GÜNDEĞER	504	015	ÇATALCA	328
024	GÜNEŞLİ	213	016	DAYIDAĞ	602
025	HACILAR	311	017	DAZMUYÜK	240
026	HACİPOĞLU	105	018	DOĞRULAR	109
027	HASANCALI	984	019	DURAKLI	578
028	HAYDARLAR	248	020	DUTLU	534
029	HİSARKÖY	303	021	DÜZBAYIR	229
030	HÜSEYİNOĞLU	519	022	ERENKÖY	866
031	KARAÇAVUŞ	426	023	ESKİKONAK	119
032	KARADUT	426	024	GAZİLER	385
033	KARBAYAZ	144	025	GEVENÇE	977
034	KAYAPINAR	135	026	GÖKÇELİ	943
035	KAYNAKLI	99	027	GÜDER	555
036	KIZILKENT	614			
037	KOCABEYLİ	438			

3 - İLÇE, BUCAK VE KÖY MUHTARLIKLARI İTİBARIYLA NÜFUS SAYISI

POPULATION BY DISTRICT / SUB-DISTRICT AND VILLAGES


İDARİ BİRİMLER		NÜFUS	İDARİ BİRİMLER		NÜFUS	
ADMINISTRATIVE UNITS		POPULATION	ADMINISTRATIVE UNITS		POPULATION	
		TOPLAM-TOTAL			TOPLAM-TOTAL	
028	GÜLKAYA	248	004	DURMUŞLAR	252	
029	GUMUŞGÜN	279	005	EMİRLER	237	
030	GÜHALTI	803	006	GEDİKLİ	1190	
031	GÜRBAŞAK	439	007	HAMİDİYE	923	
032	GÜZELKÖY	88	008	HİSARKÖY	1460	
033	HANCAĞIZ	184	009	İÇERİSU	517	
034	HAZİMOĞLU	82	010	İKİZKUYU	276	
035	İKİZCE	981	011	İNCİRLİ	916	
036	İNTEPE	487	012	KARTALKÖY	1415	
037	KALEKÖY	96	013	KIRKPINAR	544	
038	KALEMEYDANI	148	014	KIRIŞKAL	947	
039	KAMIŞLI	344	015	KUZOLUK	355	
040	KARABURÇ	621	016	HOĞAYLAR	1060	
041	KAVUNLU	553	017	ŞATIRHÜYÜK(B)	3011	
042	KAYALAR	242	018	TERKEN	480	
043	KEKLİK	469		TOPLAM-TOTAL	19301	
044	KESİKTAŞ	328				
045	KIRATLI	830				
046	KIZILCAKENT	539		BUCAK VE KÖYLER TOPLAMI	24561	
047	KIZILIN	300				
048	KOCATEPE	2035	08	NURDAĞI İLÇESİ	TOPLAMI	31609
049	KORUCAK	221				
050	KÖSELER	649				
051	KUMLA	818	09	ÖĞÜZELİ İLÇESİ		
052	KURUÇAHUYÜK	167				
053	MAĞARACIK	72		ŞEHİR	9983	
054	MEHMETOBASI	452				
055	MERCANLI	37	0	MERKEZ	BUCAĞI	
056	MİHRAP	219	001	ALTINYURT	814	
057	NAHİRTEPE	96	002	BELÖREN	183	
058	ÖBÜZLER	287	003	BEŞDELİ	52	
059	ÖZYURT	221	004	BÜYDÜZ	18	
060	SALKIM (B)	2204	005	ÇATALSU	912	
061	SAMANDÖKEN	320	006	ÇAYBAŞI	561	
062	SAMANLI	66	007	DİREKLİ	228	
063	SARAY	577	008	DOKUZYOL	895	
064	SARIKOÇ	152	009	DURUKÖY	90	
065	SEKİLİ (B)	4116	010	DUTLUCA	591	
066	SÖĞÜTLÜ	206	011	EKİNVEREN	398	
067	SUBOYU	1179	012	GÜNDOĞAN	753	
068	TANIR	179	013	GÜZELCE	71	
069	TATLILAK	1716	014	İKİZKUYU	171	
070	TOYDEMİR	228	015	KAŞYOLU	433	
071	TULUKTAŞ	215	016	KAVUNLUK	289	
072	TURLU	638	017	KAYALIPINAR	289	
073	TURNALI	70	018	KEÇİKUYUSU	157	
074	ULUYATIR (B)	3939	019	KÜÇÜKKARACAÖREN	343	
075	YAĞCILAR	92	020	SAZGIN	607	
076	YAĞMURALAN	636	021	SERĞİLİ	253	
077	YARINTEPE	312	022	TAŞYAZI	128	
078	YENİYAPAN	130	023	TINAZDERE	595	
079	YENİYAZI	1376	024	UGUROVA	452	
080	YOLÇATI	126	025	YAKACIK	700	
081	YUKARIBAYINDIR	533	026	YALNIZBAĞ	172	
082	YUKARIÇARDAK	303	027	YAZILI	1369	
	TOPLAM-TOTAL	47777	028	YENİKÖY	28	
			029	YEŞİLDERE (B)	2600	
				TOPLAM-TOTAL	14152	
	BUCAK VE KÖYLER TOPLAMI	47777				
07	NİZİP İLÇESİ	TOPLAMI	106381	1	DOĞANPINAR	BUCAĞI
				000	DOĞANPINAR (BM)	1108
				001	AKÇAMEZRA	286
08	NURDAĞI İLÇESİ			002	AMBARCIK	128
				003	ARSLANLI	348
	ŞEHİR	7048		004	ASHACIK	179
0	MERKEZ	BUCAĞI		005	AŞAĞIGÜNEYSE	68
001	BAYRAKTEPE	636		006	AŞAĞIYENİYAPAN	403
002	GÜKÇEDERE	692		007	AYDINKAYA	167
003	GÜZLÜHÜYÜK	1018		008	BÜYÜKKARACAÖREN	535
004	İNCEGEDİK	280		009	ÇATALÇAM	367
005	KARABURÇLU	191		010	ÇAVUŞBAŞI	111
006	KATRANCI	292		011	ÇAYBEYİ	434
007	KÖMÜRLER	540		012	DEMİRKONAK	220
008	OLUCAK	836		013	DEVEHÜYÜĞÜ	144
009	TOPLAMALAR	775		014	DİBECİK	426
	TOPLAM-TOTAL	5260		015	DİKMETAŞ	62
				016	ERMİŞ	442
				017	GEBEKÖY	301
				018	GÜVEÇLİ	43
1	SAKCAĞÖZE	BUCAĞI		019	HATUNLU	240
000	SAKCAĞÖZE (BM) (B)	4579		020	HOTOĞLU	271
001	BALIKALAN	233		021	İNCEYCL	240
002	BELPINAR	451		022	İNKILAP	86
003	ÇAKMAK	455		023	KABACAAĞAÇ	100

İli : 27 GAZİANTEP
 PROVINCE OF

3 - İLÇE, BUCAK VE KÖY MUHTARLIKLARI İTİBARIYLA NÜFUS SAYISI

POPULATION BY DISTRICT, SUB-DISTRICT AND VILLAGES

İDARİ BİRİMLER		NÜFUS	İDARİ BİRİMLER		NÜFUS
ADMINISTRATIVE UNITS		POPULATION TOPLAM-TOTAL	ADMINISTRATIVE UNITS		POPULATION TOPLAM-TOTAL
024	KARABURUN	92	028	TOSBAĞLI	292
025	KARACAÖREN	136	029	ÜÇGÖL	566
026	KARADİBEK	166	030	YARIMCA	240
027	KAYACIK	234	031	YENİKÖY	177
028	KEÇİLİ	307	032	YÖRELİ	792
029	KERSENTAŞ	263	033	YUKARIYENİKÖY	151
030	KILAVUZ	319		TOPLAM-TOTAL	17091
031	KOVANLI	202			
032	KURUÇAY	98		BUCAK VE KÖYLER TOPLAMI	17091
033	SEVİNDİ	247			
034	SÜTLÜCE	18	10	YAVUZELİ İLÇESİ	TOPLAMI
035	TAŞÇANAK	53			23955
036	TAŞLI	102			
037	TÜZEL	164			
038	ULAŞLI	156	27	GAZİANTEP	İL TOPLAMI
039	ÜÇDAMLAR	120			1140594
040	ÜÇKUBBE	194			
041	YUKARIGÜNEYSE	500			
	TOPLAM-TOTAL	10080			
2	ELBEYLİ	BUCAĞI			
000	ELBEYLİ (BM)	2001			
001	AKÇAĞIL	353			
002	ALAHAN	777			
003	AŞAĞIBEYLERBEYİ	572			
004	ÇANGALLI	229			
005	ÇILDIROBA	699			
006	ERİKLİYAYLA	377			
007	GEÇERLİ	329			
008	GÜNECE	101			
009	GÜVENDİK	214			
010	HAVUZLUÇAM	192			
011	KALBURSAIT	256			
012	KARACURUN	259			
013	KARAÇAGIL	144			
014	KILCAN	150			
015	MERCANLI	83			
016	SAĞLIÇAK	102			
017	SELMİNCİK	419			
018	UGURLAR	165			
019	TAŞLIBAKAR	160			
020	TURANLI	106			
021	YAĞIZKÖY	502			
022	YENİDEĞİRMEN	256			
	TOPLAM-TOTAL	8446			
	BUCAK VE KÖYLER TOPLAMI	32678			
09	OĞUZELİ İLÇESİ	TOPLAMI			42661
10	YAVUZELİ İLÇESİ				
	ŞEHİR	6864			
0	MERKEZ	BUCAĞI			
001	AŞAĞIHÖCÜKLÜ	543			
002	AŞAĞIKAYABAŞI	180			
003	AŞAĞIKEKLİKTEPE	210			
004	BAŞTEPE	306			
005	BAKIRCA	673			
006	BALLIK	699			
007	BEGENDİK	320			
008	BÜYÜKKARAKUYU	1519			
009	ÇİLTOPRAK	251			
010	DEĞİRMİTAŞ	454			
011	GÜÇMEZ	779			
012	HACIMALLI	988			
013	HAVUZKÖY	260			
014	ILIÇAK	244			
015	K.KARAKUYU	474			
016	KARABEY	436			
017	KARAHÜSEYİNLİ	206			
018	KASABA	292			
019	KEŞREOBASI	382			
020	KUZUYATAĞI	1355			
021	NOHUTALANI	157			
022	SARAYMAĞARA	766			
023	SARIBUGDAY	318			
024	SARILAR	1227			
025	SÜLEYMANOBASI	815			
026	ŞENLİKÇE	575			
027	TOKAÇLI	546			



28-GİRESUN
(21.10.1990)

İLİ
PROVINCE OF 28 GİRESUN

İ - İLÇELERE GÖRE ŞEHİR VE KÖY NÜFUSLARI İLE İLİN YÜZÖLÇÜMÜ VE NÜFUS YOĞUNLUĞU
CITY AND VILLAGE POPULATION BY DISTRICTS, AND AREA AND DENSITY OF THE PROVINCE

İLÇELER DISTRICTS	TOPLAM TOTAL	ŞEHİRLER NÜFUSU CITY POPULATION	KÖYLER NÜFUSU VILLAGE POPULATION	YÜZÖLÇÜMÜ AREA KM2 (*)	NÜFUS YOĞUNLUĞU DENSITY
TOPLAM - TOTAL	499087	219114	279973	6934	72
00 MERKEZ İLÇE PROVINCE CENTER ...	102294	67604	34690		
01 ALUCRA	21675	11517	10158		
02 BULANCIK	56878	24172	32706		
03 ÇAMOLUK	10641	1794	8847		
04 ÇANAKCI	17327	6264	11063		
05 DERELİ	34422	6058	28364		
06 DOĞANKENT	7736	3872	3864		
07 ESPIYE	27426	10219	17207		
08 EYNESEL	16692	6713	9979		
09 GÖRELE	43949	20745	23204		
10 GUCE	15614	2890	12724		
11 KEŞAP	26504	8208	18296		
12 PERAZLİ	17643	7685	9958		
13 S.KARAHISAR	39897	23330	16567		
14 TIREBOLU	33458	13144	20314		
15 YABLIDERE	26931	6899	22032		

* YÜZÖLÇÜMÜNE GÖLLER DAHİL DEĞİLDİR.

AREA EXCLUDES LAKES

İLİ

: 28 GİRESUN

PROVINCE OF

2 - NÜFUS GRUPLARINA GÖRE KÖY SAYISI VE NÜFUS TOPLAMLARI

NUMBER OF VILLAGES AND TOTAL INHABITANTS BY POPULATION GROUPS

NÜFUS GRUPLARI POPULATION GROUPS	KÖY SAYISI NUMBER OF VILLAGES	NÜFUS TOPLAMI TOTAL POPULATION
GENEL TOPLAM GENERAL TOTAL	514	279973
TOPLAM - TOTAL - 2000	507	260976
- 250	134	21169
251 - 500	159	58694
501 - 750	110	67842
751 - 1000	56	48464
1001 - 1250	23	25973
1251 - 1500	11	14908
1501 - 1750	9	14310
1751 - 2000	5	9616
TOPLAM - TOTAL 2001 - 5000	7	18997
2001 - 2500	4	9002
2501 - 3000	1	2641
3001 - 3500	1	3319
3501 - 4000	0	0
4001 - 4500	1	4035
4501 - 5000	0	0
TOPLAM - TOTAL 5001 - 10000	0	0
5001 - 6000	0	0
6001 - 7000	0	0
7001 - 8000	0	0
8001 - 9000	0	0
9001 - 10000	0	0
TOPLAM - TOTAL 10001 *	0	0

3 - İLÇE, BUCAK VE KÖY MUHTARLIKLARI İTİBARIYLA NÜFUS SAYISI
POPULATION BY DISTRICT / SUB-DISTRICT AND VILLAGES

İDARİ BİRİMLER		NÜFUS	İDARİ BİRİMLER		NÜFUS	
ADMINISTRATIVE UNITS		POPULATION TOPLAM-TOTAL	ADMINISTRATIVE UNITS		POPULATION TOPLAM-TOTAL	
00	MERKEZ İLÇESİ		011	ÇAKMAK	487	
	ŞEHİR	67604	012	ÇAKRAK	361	
0	MERKEZ		013	ÇALGAN	501	
001	AKÇALI	662	014	ÇAMLIYAYLA	245	
002	AKINCI	254	015	DEMİRÖZÜ	537	
003	AKKÖY	593	016	DEREÇİFTLİK	88	
004	ALINCA	783	017	DOLUDERE	349	
005	BARÇA	1907	018	ELMACIK	119	
006	BARÇAÇAKIRLI	454	019	GÜKÇEBEL	85	
007	BOZTEKKE	1535	020	GÜLÜCE	170	
008	BURHANIYE	303	021	GÜNÜGÜZEL	197	
009	CAMILI	765	022	GÜRBÜLAK	298	
010	ÇANDIR	466	023	HACILI	113	
011	ÇANDIRÇALIŞ	356	024	İĞDECİK	151	
012	ÇAYKARA	980	025	İNGÜLÜ	334	
013	ÇİÇEKLİ	264	026	KABAKTEPE	52	
014	ÇİNŞİR	240	027	KALEDİBİ	131	
015	ÇUKURKÖY	356	028	KAMIŞLI	171	
016	DARIKÖY	900	029	KARABÖRK	703	
017	DEMİRCİ	436	030	KAVAKLIDERE	155	
018	ERGENCE	229	031	KEMALLI	166	
019	ERİKLİMAMİ	1919	032	KOMAN	177	
020	EVRENKÖY	260	033	KONAKLI	66	
021	GEDİKLİ	1125	034	KÖKLÜCE	579	
022	GÜNEY	328	035	PIRİLİ	71	
023	GÜRKÖY	326	036	SUBAŞI	114	
024	GÜVEÇ	725	037	SUYURDU	108	
025	HAMİDİYE	282	038	TEPEKÖY	215	
026	HİSARGERİŞ	422	039	TOMUMLUK	183	
027	HUMURLU	551	040	YEŞİLYURT	787	
028	İNCEGERİŞ	304	041	YUKSELEN	98	
029	İNİŞDİBİ	696		TOPLAM-TOTAL	10158	
030	KARAALI	257		BUCAK VE KÖYLER TOPLAMI	10158	
031	KEMALİYE	830	01	ALUCRA İLÇESİ	TOPLAMI	21675
032	KONACIK	1460	02	BULANCAK İLÇESİ		
033	LAPA	799		ŞEHİR	24172	
034	MELİKLİ	617	0	MERKEZ	BUCAĞI	
035	MESUDİYE	687	001	AHMETLİ	440	
036	OKÇU	895	002	ARIFLI	425	
037	ORHANIYE	593	003	BOSTANLI	702	
038	ORTAKÖY	139	004	BURUNUCU	642	
039	OSMANIYE	1039	005	BÜYÜKADA	433	
040	PINARÇUKURU	519	006	DAMUDERE	930	
041	SARVAN	695	007	ERDOĞAN	899	
042	SAYÇA	1137	008	ERİKLİK	359	
043	SEYİTKÖY	408	009	EZELTERE	363	
044	SIVACI	304	010	HACET	200	
045	SULTANIYE	397	011	HİSARKAYA	1155	
046	TEKKE	805	012	İCİLLİ	998	
047	UZGUR	742	013	İNECE	1057	
048	UZKARA	228	014	KARACARESUL	475	
049	ÜLPER	1086	015	KAYHAN	377	
050	YAĞMURCA	1041	016	KUŞLUHAN	405	
051	YAYKINLIK	250	017	KUZKÖY	634	
052	YAZLIK	235	018	KÜÇÜKADA	1095	
053	YENİCEHİSAR	713	019	KÜÇÜKDERE	339	
054	YUKARIALINLI	393	020	KÜÇÜKLÜ	557	
	TOPLAM-TOTAL	34690	021	PAZARSUYU	2641	
	BUCAK VE KÖYLER TOPLAMI	34690	022	SÜME	407	
00	MERKEZ İLÇESİ TOPLAMI	102294	023	ŞEYHMUSA	1220	
01	ALUCRA İLÇESİ		024	TALİPLİ	1253	
	ŞEHİR	11517	025	TEPECİK	348	
0	MERKEZ		026	YALIKÖY	599	
001	AKÇİÇEK	138	027	YASLIBAHÇE	619	
002	AKTEPE	711	028	YEŞİLKÖY	69	
003	ARDA	348	029	YUNUSLU	316	
004	ARDIÇ	53		TOPLAM-TOTAL	19977	
005	ARMUTLU	157	1	KOVANLIK	BUCAĞI	
006	AYDINYAYLA	92	000	KOVANLIK (BM)	2036	
007	BABAPINAR	141	001	AHIRLI	1057	
008	BEREKETLİ	36	002	ALİBEY	240	
009	BEYLERCE	56	003	AYDINLAR	1603	
010	BOYLUCA	615	004	BAHÇELİ	692	
			005	BAYINDIR	776	
			006	CİNDİ	616	
			007	DEMİRCİLİ	493	

3 - İLÇE, BUCAK VE KÖY MUHTARLIKLARI İTİBARIYLA NUFUS SAYISI
POPULATION BY DISTRICT, SUB-DISTRICT AND VILLAGES

İDARİ BİRİMLER		NÜFUS	İDARİ BİRİMLER		NÜFUS
ADMINISTRATIVE UNITS		POPULATION	ADMINISTRATIVE UNITS		POPULATION
		TOPLAM-TOTAL			TOPLAM-TOTAL
008	DERECİKALANI	547			
009	DÜNGERİ	468			
010	ELMALI	832			
011	KARAABAÇ	610	04	ÇANAKÇI İLÇESİ	17327
012	KAYABAŞI	203		TOPLAMI	
013	SOFULU	948			
014	TANDIR	698	05	DERELİ İLÇESİ	
015	TEPEÖREN	393		ŞEHİR	6058
016	TOKMADEN	152			
017	TOKÇAM	181			
018	YENİKÖY	184	0	MERKEZ	BUCAĞI
	TOPLAM-TOTAL	12729	001	AKKAYA	1409
			002	ALANCIK	1505
			003	AMBARALAN	281
	BUCAK VE KÖYLER TOPLAMI	32706	004	BAHÇELİ	1232
02	BULANCAK İLÇESİ	56878	005	ÇALCA	1706
	TOPLAMI		006	ÇALKÖY	709
			007	ÇANLI	804
03	ÇAMOLUK İLÇESİ		008	EĞRİANBAR	1241
	ŞEHİR	1794	009	GÜDÜL	792
0	MERKEZ	BUCAĞI	010	MEYDERE	700
001	AKYAPI	207	011	HİSARKÖY	399
002	BAYIRLI	243	012	IKLIKCI	411
003	ÇAKILLIKAYA	321	013	İÇMESU	138
004	DALDIBİ	29	014	KÜKNARLI	537
005	DULUNDAŞ	323	015	KURTULMUŞ	1541
006	EĞNİR	177	016	KÜÇÜKAHMET	616
007	FINDIKLI	144	017	KÜMBET	415
008	GURÇALI	230	018	MEŞELİYATAK	509
009	HACIAHMETOĞLU	505	019	TAŞLICA	549
010	HACIÖREN	70	020	TEPEKÜKNARLI	874
011	KALEDERE	354	021	UZUNDERE	615
012	KARADİKMEN	927	022	YEŞİLKAYA	970
013	KAYACIK	10	023	YEŞİLTEPE	334
014	KAYNAR	310	024	YILDIZ	821
015	KILIÇTUTAN	213	025	YUCE	1282
016	KOÇAK	115		TOPLAM-TOTAL	20390
017	KÜROĞLU	330	1	YAVUZKEMAL	BUCAĞI
018	KUTLUCA	422	000	YAVUZKEMAL (BM)	1703
019	OKÇADREN	132	001	AKSUK	436
020	OZANKÖY	72	002	GÜZYURDU	798
021	PELİTLİ	197	003	HAPAN	561
022	PINARLI	482	004	KIZILTAŞ	1606
023	SARPKAYA	340	005	KONUKLU	714
024	TAŞÇILAR	98	006	PINARLAR	720
025	TAŞDEMİR	394	007	SARIYAKUP	439
026	USLUCA	618	008	TANDERE	557
027	YENİCE	1172	009	YUVA	440
028	YENİKÖY	266		TOPLAM-TOTAL	7974
029	YUSUFELİ	146		BUCAK VE KÖYLER TOPLAMI	28364
	TOPLAM-TOTAL	8847	05	DERELİ İLÇESİ	34422
	BUCAK VE KÖYLER TOPLAMI	8847		TOPLAMI	
03	ÇAMOLUK İLÇESİ	10641	06	DOĞANKENT İLÇESİ	
	TOPLAMI			ŞEHİR	3872
04	ÇANAKÇI İLÇESİ		0	MERKEZ	BUCAĞI
	ŞEHİR	6264	001	ÇATAK	1137
0	MERKEZ	BUCAĞI	002	ÇATALAĞAÇ	421
001	AKKÖY	929	003	DOYMUŞ	419
002	BAKIMLI	367	004	GÜDÜL	418
003	ÇAĞLAYAN	233	005	KÖZKÖY	509
004	DEREGÖZÜ	1383	006	SÖYÜTAĞZI	960
005	DOĞANKÖY	263		TOPLAM-TOTAL	3864
006	DÜZKÖY	541		BUCAK VE KÖYLER TOPLAMI	3864
007	ERENKÖY	167	06	DOĞANKENT İLÇESİ	7736
008	GÜLPINAR	539		TOPLAMI	
009	KARABÜRK	2251	07	ESPIYE İLÇESİ	
010	KALEDİBİ	285		ŞEHİR	10219
011	KARLIBEL	663	0	MERKEZ	BUCAĞI
012	KUŞKÖY	762	001	AKKAYA	913
013	SARAYKÖY	324	002	ARALICAK	466
014	SÖBÜKPINAR	690	003	ARIDURAK	625
015	TAŞDİKMEN	638			
016	TAŞLIK	476			
017	YEŞİLKÖY	552			
	TOPLAM-TOTAL	11063			

3 - İLÇE, BUCAK VE KÖY MUHTARLIKLARI İTİBARIYLA NÜFUS SAYISI
POPULATION BY DISTRICT, SUB-DISTRICT AND VILLAGES

İDARİ BİRİMLER		NÜFUS	İDARİ BİRİMLER		NÜFUS
ADMINISTRATIVE UNITS		POPULATION TOPLAM-TOTAL	ADMINISTRATIVE UNITS		POPULATION TOPLAM-TOTAL
004	ARPAÇIK	981	029	KARADERE	351
005	AVLUCA	1170	030	KARAKEŞ	568
006	ÇALKAYA	591	031	KIRIKLI	681
007	ÇEPNİKÖY	956	032	KÖYUNHAMZA	288
008	DİKENCE	570	033	KÖPRÜBAŞI	266
009	DİKMEN	762	034	KUŞÇULU	225
010	GEBELLİ	423	035	MAKSUTLU	335
011	GÜLBURNU	329	036	MENTEŞE	188
012	GÜZELYURT	1286	037	ORTAKÖY	242
013	HACIKÖY	659	038	ÖNERLİ	641
014	HACIMAHMUTLU	813	039	SAĞLIK	281
015	İBRAHİMŞEYH	584	040	SEFERLİ	241
016	KÖZKÖY	1400	041	SOFULU	244
017	KURUGERİŞ	696	042	ŞAHİNYUVA	487
018	SEYDİKÖY	496	043	ŞALAKLI	438
019	ŞAHİNYUVA	691	044	ŞENLİK	361
020	TAFLANCIK	915	045	TEKGÖZ	197
021	YENİKÖY	1126	046	TEPEKÖY	513
022	YEŞİLKÖY	755	047	TERZİALİ	245
	TOPLAM-TOTAL	17207	048	TÜRKELLİ	207
	BUCAK VE KÖYLER TOPLAMI	17207	049	YALIKÖY (*)	0
			050	YEĞENLİ	223
				TOPLAM-TOTAL	23204
07	ESPIYE İLÇESİ	TOPLAMI		BUCAK VE KÖYLER TOPLAMI	23204
08	EYNESİL İLÇESİ		09	GÖRELE İLÇESİ	TOPLAMI
	ŞEHİR	6713			43949
0	MERKEZ	BUCAĞI	10	GÜCE İLÇESİ	
001	ARALIK	602		ŞEHİR	2890
002	BALÇILI	525	0	MERKEZ	BUCAĞI
003	BELEN	653	001	ARSLANCIK	1205
004	ÇORAPÇILAR	455	002	AŞAĞIBOYNUYOĞUN	1297
005	DEREKÖY	568	003	BONCUKÇUKUR	555
006	İSHAKLI	1162	004	ÇEĞEL	825
007	KEKİKTEPE	764	005	DOKUZKONAK	353
008	KEMALİYE	490	006	DÜZÇUKUR	554
009	KEMERLİ	843	007	FINDIKLI	457
010	KÜSEMEN	210	008	FIRINLI	446
011	ÖREN (B)	3319	009	GÜRAĞAÇ	856
012	YARIMCA	388	010	İLİT	1986
	TOPLAM-TOTAL	9979	011	KULUNCAK	855
	BUCAK VE KÖYLER TOPLAMI	9979	012	SARIYAR	692
08	EYNESİL İLÇESİ	TOPLAMI	013	SOĞUKPINAR	163
		16692	014	ŞİRİN	481
09	GÖRELE İLÇESİ		015	Y.BOYNUYOĞUN	1999
	ŞEHİR	20745		TOPLAM-TOTAL	12724
0	MERKEZ	BUCAĞI		BUCAK VE KÖYLER TOPLAMI	12724
001	ARALIKOZ	272	10	GÜCE İLÇESİ	TOPLAMI
002	ARDIÇ	251			15614
003	ATAKÖY	135	11	KEŞAP İLÇESİ	
004	AYDINLAR	1089		ŞEHİR	8208
005	BAYAZIT	812	0	MERKEZ	BUCAĞI
006	BEŞİRLİ	397	001	ALATAŞ	189
007	BOĞALI	185	002	ALTINPINAR	122
008	BOZCAALI	353	003	AYDINLAR	378
009	BURUNCU	1143	004	BALIKLISU	153
010	ÇALIŞ	445	005	BAYRAMBEY	219
011	ÇATAK	121	006	BAYRAMŞAH	633
012	ÇATAKKIRI	774	007	ÇAKIRLI	581
013	ÇAVUŞLU (B)	4035	008	DEMİRCİ	199
014	ÇİFTLİKKÖY	282	009	DOKUZTEPE	662
015	DAYILI	455	010	DÜZKÖY	630
016	DEREBOYU	124	011	GÖNÜLLÜ	341
017	DEREKUŞÇULU	745	012	GÜNEYKÖY	1174
018	DİKMEN	138	013	GÜRPINAR	79
019	ESENLİ	728	014	HARMANDALI	210
020	ESERLİ	265	015	HISARÜSTÜ	529
021	GÜLTEPE	183	016	KARADERE	618
022	GÜNEY	295	017	KARAIŞHAK	202
023	GÜVENDİK	276	018	KARAKOÇ	232
024	HAMZALI	970	019	KASALTI	141
025	HAYDARLI	194	020	KAYABAŞI	727
026	İNANCA	794	021	KILIÇLI	317
027	İSMAİLBEYLİ	369	022	KURBANPINARI	133
028	KARABURUN	152			

(*) KÖY TÜZEL KİŞİLİĞİ DEVAM ETMEKTE OLAN, NÜFUS BULUNMAMAKTADIR
IT IS STILL A LEGAL PERSON WITH NO POPULATION

3 - İLÇE, BUCAK VE KÖY MÜHTARLIKLARI İTİBARIYLA NUFUS SAYISI
POPULATION BY DISTRICT, SUB-DISTRICT AND VILLAGES

İDARI BİRİMLER		NÜFUS	İDARI BİRİMLER		NÜFUS	
ADMINISTRATIVE UNITS		POPULATION TOPLAM-TOTAL	ADMINISTRATIVE UNITS		POPULATION TOPLAM-TOTAL	
023	KUÇUKGERİŞ	793	019	ERENTEPE	180	
024	SANCAKLITEPE	230	020	EVCİLİ	274	
025	SARAYCIK	353	021	GÜKÇETAŞ	157	
026	SAYCA	168	022	GÜNEYGÜREN	253	
027	SÜRMENLİ	400	023	GURPINAR	368	
028	TAFLANCIK	194	024	GÜVERCİNLİK	439	
029	TEPEKÖY	320	025	HACIÖMER	524	
030	YAZLIK	271	026	HASANŞEYH	175	
031	YOLAĞIZI	950	027	HOCADOĞLU	255	
032	YOLBAŞI	225	028	GÜNDOĞDU	64	
033	YUNLUCE	194	029	KAYALI	54	
	TOPLAM-TOTAL	12567	030	KINIK	539	
			031	KONAK	412	
			032	OCAKTAŞI	138	
1	KARABULDUK	BUCAĞI	033	OVACIK	241	
000	KARABULDUK (BM) (B)	2379	034	OZANLI	338	
001	ARMUTÖZÜ	496	035	ÖRENCİK	195	
002	ÇAMLICA	1008	036	SARAYCIK	447	
003	ERKÖY	129	037	SARIYER	141	
004	GEÇİT	217	038	SİPAHI	145	
005	HALKALI	783	039	SUBOYU	43	
006	UNACA	336	040	SULTANKONAĞI	116	
007	YİVDİNCİK	381	041	ŞAHİNLER	97	
	TOPLAM-TOTAL	5729	042	ŞAPLICA	409	
			043	TAŞCILI	316	
			044	TEKKAYA	167	
	BUCAK VE KÖYLER TOPLAMI	18296	045	TEPELTEPE	568	
			046	TOPLUAĞIL	48	
11	KEŞAP İLÇESİ	TOPLAMI	26504	047	TOPLUKONAK	404
				048	TURPÇU	401
				049	UBURCA	488
12	PIRAZİZ İLÇESİ			050	YAKINCA	136
	ŞEHİR	7685		051	YAYCI	288
				052	YEDİKARDEŞ	393
D	MERKEZ	BUCAĞI		053	YENİYOL	195
001	AKÇAY	453		054	YILTARIÇ	118
002	ALİDEDE	268		055	YUMURCAKTAŞ	401
003	ARMUTÇUKURU	508			TOPLAM-TOTAL	16567
004	BALÇIKLI	238			BUCAK VE KÖYLER TOPLAMI	16567
005	BOZAT	1392				
006	BÜLBÜLLÜ	328	13	Ş.KARAHİSAR İLÇESİ	TOPLAMI	39897
007	ÇAĞLANDERE	297				
008	ÇAYIRKÖY	389	14	TİREBOLU İLÇESİ		
009	GÜKÇEALİ	516		ŞEHİR	13144	
010	GÜNEYKÖY	876				
011	HASANŞEYH	230	0	MERKEZ	BUCAĞI	
012	KILIÇLI	520	001	AKINCILAR	75	
013	MADENKÖY	466	002	ARAGERİŞ	228	
014	NARLIK	320	003	AVCILI	631	
015	ÖRNEKKÖY	90	004	BALÇIKBELENİ	363	
016	PIRAZİZ	976	005	BELEM	302	
017	ŞEREFLİ	1102	006	CİVİL	240	
018	TEPEKÖY	989	007	DANIŞMAN	763	
	TOPLAM-TOTAL	9958	008	DEMİRCİ	1315	
			009	DOĞANCI	655	
	BUCAK VE KÖYLER TOPLAMI	9958	010	DÜZKÖY	337	
12	PIRAZİZ İLÇESİ	TOPLAMI	17643	011	EDEKÖY	188
				012	EYMUR	891
13	Ş.KARAHİSAR İLÇESİ			013	HACIÖMÜSEYİN	93
	ŞEHİR	23330		014	HALAÇLI	335
				015	HARKKÖY	411
0	MERKEZ	BUCAĞI		016	İŞIKLI	757
001	AHIRCIK	587		017	İĞNECE	374
002	ALTINOVA	348		018	KARAAHMETLİ	462
003	AKBUDAK	188		019	KARADEMİR	652
004	ALISAR	370		020	KARAKAŞ	323
005	ALTINÇEVRE	286		021	KETENÇUKURU	381
006	ARSLANŞAH	494		022	KOVANCIK	274
007	BALTAŞI	235		023	KOVANPINAR	1569
008	BAYHASAN	235		024	KÜSELER	618
009	BAYRAMKÖYÜ	579		025	KUSKUNLU	716
010	BUZKEÇİ	141		026	KUZGUN	634
011	ÇAĞIYAN	466		027	MURSAI	947
012	ÇAKIRKÖY	883		028	ORTACAMI	435
013	DEREKÖY	366		029	OYRACA	569
014	DİLER	744		030	ÖRENKAYA	277
015	DOĞANYUVA	90		031	ÖZLÜ	464
016	DÜMENÇAY	38		032	RECEPLİ	131
017	DUMAN	299		033	SEKÜ	876
018	EKECEK	291		034	YABLIKUYUMCU	533
				035	YALÇ	637

İLİ
PROVINCE OF 28 GİRESUN

3 - İLÇE, BUCAK VE KÖY MUHTARLIKLARI İTİBARIYLA NÜFUS SAYISI
POPULATION BY DISTRICT , SUB-DISTRICT AND VILLAGES

İDARİ BİRİMLER		NÜFUS	İDARİ BİRİMLER		NÜFUS
ADMINISTRATIVE UNITS		POPULATION TOPLAM-TOTAL	ADMINISTRATIVE UNITS		POPULATION TOPLAM-TOTAL
036	YALIKÖY	179			
037	YARAŞ	523			
038	YILGIN	300			
039	YUKARIBOĞALI	260			
040	YUKARIORTAÇAMI	596			
	TOPLAM-TOTAL	20314			
	BUCAK VE KÖYLER TOPLAMI	20314			
14	TİREBOLU İLÇESİ	TOPLAMI	33458		
15	YAĞLIDERE İLÇESİ				
	ŞEHİR	4899			
0	MERKEZ	BUCAĞI			
001	AHALLI	436			
002	AKDARI	734			
003	AKKÖY	935			
004	AKPINAR	722			
005	ÇAĞLAYAN	502			
006	DEMİRCİLİ	403			
007	DEREKÖY	198			
008	ELMABELEMLİ	671			
009	ERİCEK	1431			
010	GÜLTEPE	237			
011	GÜNECE	487			
012	HİSARCIK	910			
013	KANLICA	532			
014	KAŞDİBİ	734			
015	KIZILELMA	632			
016	KOÇLU	574			
017	KURUÇALI	727			
018	ORTAKÖY	640			
019	ORUÇBEY	523			
020	ÖMERLİ	648			
021	SINIRKÖY	1805			
022	SINANLI	314			
023	TEKKEKÖY	378			
024	TEPEKÖY	983			
025	TUĞLACIK	415			
026	UÇTEPE	2336			
027	UMÜTBÜKU	531			
028	YAZLIK	605			
029	YENİYAZLIK	133			
030	YEŞİLPINAR	1542			
031	YEŞİLYURT	314			
	TOPLAM-TOTAL	22032			
	BUCAK VE KÖYLER TOPLAMI	22032			
15	YAĞLIDERE İLÇESİ	TOPLAMI	26931		
28	GİRESUN	İL TOPLAMI	499087		

29-GÜMÜŞHANE
(21.10.1990)

İLİ : 29 GÜMÜŞHANE
PROVINCE OF

1 - İLÇELERE GÖRE ŞEHİR VE KÖY NÜFUSLARI İLE İLİN YÜZÖLÇÜMÜ VE NÜFUS YOĞUNLUŞU
CITY AND VILLAGE POPULATION BY DISTRICTS, AND AREA AND DENSITY OF THE PROVINCE

İLÇELER DISTRICTS	TOPLAM TOTAL	ŞEHİRLER NÜFUSU CITY POPULATION	KÖYLER NÜFUSU VILLAGE POPULATION	YÜZÖLÇÜMÜ AREA KM2 (*)	NÜFUS YOĞUNLUŞU DENSITY
TOPLAM - TOTAL	169375	58996	110379	6575	26
00 MERKEZ İLÇE PROVINCE CENTER ...	47140	26014	21126		
01 KELKİT	47482	11541	35941		
02 KÖSE	14893	6983	7910		
03 KÜRTÜN	15892	2809	13083		
04 ŞİRAN	26881	7592	19289		
05 TORUL	17087	4057	13030		

* YÜZÖLÇÜMÜNE GÖLLER DAHİL DEĞİLDİR.

AREA EXCLUDES LAKES

YÜZÖLÇÜMLER İLLERDEN ALINAN BİLGİLERE GÖRE ENSTİTÜMÜZDE HESAPLANMIŞTIR.

ON THE BASIS OF INFORMATION SUPPLIED BY PROVINCES,
PROVINCIAL AREAS ARE CALCULATED AT SIS.

İlî : 29 GÜMÜŞHANE
PROVINCE OF

2 - NÜFUS GRUPLARINA GÖRE KÖY SAYISI VE NÜFUS TOPLAMLARI
NUMBER OF VILLAGES AND TOTAL INHABITANTS BY POPULATION GROUPS

NÜFUS GRUPLARI POPULATION GROUPS	KÖY SAYISI NUMBER OF VILLAGES	NÜFUS TOPLAMI TOTAL POPULATION
GENEL TOPLAM GENERAL TOTAL	333	110379
TOPLAM - TOTAL - 2000	327	95202
- 250	185	23568
251 - 500	91	31676
501 - 750	29	17294
751 - 1000	14	11828
1001 - 1250	3	3438
1251 - 1500	3	4078
1501 - 1750	1	1503
1751 - 2000	1	1817
TOPLAM - TOTAL 2001 - 5000	6	15177
2001 - 2500	4	8923
2501 - 3000	1	2709
3001 - 3500	0	0
3501 - 4000	1	3545
4001 - 4500	0	0
4501 - 5000	0	0
TOPLAM - TOTAL 5001 - 10000	0	0
5001 - 6000	0	0
6001 - 7000	0	0
7001 - 8000	0	0
8001 - 9000	0	0
9001 - 10000	0	0
TOPLAM - TOTAL 10001 +	0	0

İli 29 GÜMÜŞHANE
PROVINCE OF

3 - İLÇE, BUCAK VE KÖY MUHTARLIKLARI İTİBARIYLA NÜFUS SAYISI
POPULATION BY DISTRICT / SUB-DISTRICT AND VILLAGES

İDARİ BİRİMLER ADMINISTRATIVE UNITS	NÜFUS POPULATION TOPLAM-TOTAL	İDARİ BİRİMLER ADMINISTRATIVE UNITS	NÜFUS POPULATION TOPLAM-TOTAL
00 MERKEZ İLÇESİ		2 YAĞMURDERE	
ŞEHİR	26014	BUCAĞI	
001 AKÇAKALE	371	000 YAĞMURDERE (BM)	239
002 AKSU	58	001 AKOCAK	202
003 AKTUTAN	394	002 ALÇAKDERE	22
004 ALEMDAR	73	003 ARSLANCA	76
005 AŞAĞIALIÇLI	183	004 AŞAĞIYUVALI	61
006 BAĞÇECİK	214	005 BANDIRLIK	44
007 BOYLUCA	323	006 BEŞOBA	51
008 ÇALTILI	182	007 BOĞALI	201
009 ÇAMLI	728	008 ÇORAK	121
010 ÇAYIRARDI	329	009 DUMANLI	502
011 DAĞTEKE	331	010 ESENLER	128
012 DEMİRKAYNAK	51	011 GÜNGÖREN	188
013 DİBEKLİ	440	012 İKİZ	79
014 DÖRTKONAK	232	013 İNCESU	115
015 GÖKÇEPİNAR	388	014 KAYABAŞI	85
016 GÖZELER	152	015 ÖRENLER	60
017 GÜMÜŞKAYA	200	016 ŞAPHANE	166
018 HARMANCIK	112	017 YUKARIYUVALI	43
019 HASKOY	359	TOPLAM-TOTAL	2383
020 İKİSU	204	BUCAK VE KÖYLER TOPLAMI	21126
021 KARAMUSTAFA	395	00 MERKEZ İLÇESİ TOPLAMI	47140
022 KAZANTAŞ	547	01 KELKİT İLÇESİ	
023 KIRIKLI	243	ŞEHİR	11541
024 KIZILCA	180	0 MERKEZ	BUCAĞI
025 KOCAPINAR	35	001 AĞILKÖY	326
026 KURTOĞLU	217	002 AĞLIK	46
027 MESCİTLİ	388	003 AKDAĞ	203
028 OLUCAK	150	004 AKSÖBÜT	441
029 OLUKDERE	79	005 ALAÇAT	333
030 ÖVÜNDÜ	284	006 AŞAĞIOZLÜCE	213
031 PİRANMET	673	007 AŞUT	307
032 TEKKEKÖY	2080	008 AYDOĞDU	63
033 ÜÇKOL	293	009 AZİZKÖY	556
034 YAĞLIDERE	438	010 BABAKONAĞI	861
035 YAYDEMİR	80	011 BALIKLI	208
036 YENİKÖY	229	012 BALKAYA	393
037 YENİYOL	522	013 BAŞPINAR	566
038 YEŞİLDERE	436	014 BELENLİ	235
039 YUKARIALIÇLI	367	015 BEŞDEĞİRMEN	425
TOPLAM-TOTAL	12960	016 BEZENDİ	713
1 KALE	BUCAĞI	017 BİNDAL	345
000 KALE (BM)	470	018 BULAK	293
001 AKÇAHIŞAR	127	019 CEMALLI	36
002 AKGEDİK	277	020 ÇAĞLAR	88
003 AKHIŞAR	123	021 ÇAKIRLAR	140
004 AKPINAR	82	022 ÇAMBAŞI	817
005 ARDUÇ	37	023 ÇAMURKÖY	873
006 ARZULAR	789	024 ÇİMENLİ	400
007 BALLICA	174	025 ÇÜMLECİK	250
008 BEYÇAM	173	026 DAYISI	169
009 ÇALIK	128	027 DELİLER	275
010 DEMİRÖREN	100	028 DEREDCLU	1032
011 DÖLEK	392	029 DEREYÜZÜ	393
012 DUYMADIK	98	030 DEVEKORUSU	69
013 ERDEMLER	178	031 DOĞANCA	329
014 GEÇİTKÖY	81	032 DOĞANKAVAK	194
015 GÖKDERE	204	033 DÖLEK	73
016 GÜVERCİNLİK	51	034 ELMELİK	138
017 KABAKÖY	402	035 ESKİKADI	215
018 KALETAS	93	036 ESKİYOL	259
019 KEÇİKAYA	173	037 EYMÜR	149
020 KILIÇÖREN	13	038 GERDEKHIŞAR	843
021 KOCAYOKUŞ	282	039 GÜDÜL	731
022 NAZLIÇAYIR	72	040 GÜLLÜCE	61
023 PEHLİVANTAŞI	113	041 GÜLTEPE	237
024 SARGINKAYA	130	042 GÜMÜŞGÖZE	1503
025 SARIÇİÇEK	247	043 GÜNBAŞI	185
026 SOĞUTAĞIL	90	044 GÜNEYÇEVİRME	325
027 SÜLE	95	045 GÜRLEYİK	269
028 SÜNGÜBAYIR	108	046 GÜZYURDU	512
029 TAMZI	7	047 HALKEVİ	260
030 TANDIRLIK	56	048 KARACADREN	95
031 YAYLADERE	242	049 KARACAYIR	507
032 YENİCE	103	050 KARŞIYAKA	266
033 YİTİRMEZ	73		
TOPLAM-TOTAL	5783		

İLİ : 29 GÜMÜŞHANE
PROVINCE OF

3 - İLÇE, BUCAK VE KÖY MUHTARLIKLARI İTİBARIYLA NÜFUS SAYISI
POPULATION BY DISTRICT, SUB-DISTRICT AND VILLAGES

İDARİ BİRİMLER ADMINISTRATIVE UNITS	NÜFUS POPULATION TOPLAM-TOTAL	İDARİ BİRİMLER ADMINISTRATIVE UNITS	NÜFUS POPULATION TOPLAM-TOTAL
051 KASKÖY	829	010 DAMLI	158
052 KAZANPINAR	211	011 DEMİRCİLER	621
053 KILIÇLI	950	012 EBRİGÜNEY	29
054 KILIÇTAŞI	514	013 EKİNCİLER	132
055 KINALITAŞ	419	014 ELCİGEZ	202
056 KIZILCA	531	015 ELMALI	235
057 KOZOĞLU	10	016 GÖNDERE	87
058 KÖMÜRKÖY	66	017 GÜNDOĞDU	452
059 KÖYCÜK	218	018 GÜNYÜZÜ	1817
060 KUŞLUK	22	019 GÜRGENLİ	390
061 MAHMATLI	352	020 GÜVENDİK	530
062 OBALAR	210	021 KARAÇUKUR	864
063 OĞUZKÖY	7	022 KIRGELİŞ	686
064 ÖBEKTAŞ	2426	023 KIZILCADAM	360
065 ÖĞÜTLÜ	453	024 KONACIK	185
066 ÖRENBEL	215	025 KUŞLUK	134
067 ÖZEN	611	026 SAPMAZ	37
068 SADAK	870	027 SARIBABA	178
069 SALURDEK	186	028 SOĞÜTELİ	184
070 SARIŞEYH	361	029 SÜME	1217
071 SÖĞÜTLÜ	2010	030 TAŞLICA	1377
072 SÖKMEN	856	031 TİLKİCEK	14
073 SÜTVEREN	320	032 YAYLALI	144
074 ŞENKÖY	214	033 YUKARIKARADERE	16
075 TÜTENLİ	225	TOPLAM-TOTAL	13083
076 UZUNKÖL	209		
077 ÜNLÜPINAR (B)	2709		
078 YARBAŞI	10		
079 YENİCE	221	BUCAK VE KÖYLER TOPLAMI	13083
080 YENİKÖY	389		
081 YENİYOL	513	03 KÜRTÜN İLÇESİ TOPLAMI	15892
082 YEŞİLOVA	158		
083 YEŞİLYURT	96		
084 YOLÇATI	19	04 ŞİRAN İLÇESİ	
085 YUKARIÖZLÜCE	311	ŞEHİR	7592
TOPLAM-TOTAL	35941		
		0	BUCAĞI
		001	AKBULAK
		002	AKÇALI
		003	AKSARAY
		004	AKYAYLA
		005	ALACAHAN
		006	ALIÇ
		007	ARAKÖY
		008	ARDIÇLI
		009	ARITAŞ
		010	AŞAĞIDURUÇAY
		011	BABACAN
		012	BABUŞ
		013	BAHÇELİ
		014	BALIKHİSAR
		015	BAŞKÖY
		016	BELEN
		017	BEYDERE
		018	BİLGİLİ
		019	BOĞAZYAYLA
		020	BOLLUK
		021	ÇABİL
		022	ÇAKIRKAYA
		023	ÇALKÖY
		024	ÇAMBAŞI
		025	ÇANAKÇI
		026	ÇATMALAR
		027	ÇAVLAN
		028	ÇEVREPINAR
		029	DARIBÜKÜ
		030	DİLEKYOLU
		031	DUMANOLUĞU
		032	ELEDEĞİN
		033	ELMAÇUKURU
		034	ERENKAYA
		035	ERİCEK
		036	EVREN
		037	GÖKÇELER
		038	GÜNBATUR
		039	GÜNYÜZÜ
		040	GÜREŞKÖY
		041	İNCEDERE
		042	İNÖZÜ
		043	KADIÇAYIRI
		044	KARAKÖY
		045	KARAŞEYH
		046	KAVAKLIDERE
		047	KAVAKPINARI
		048	KAYNAKBAŞI
			80
BUCAK VE KÖYLER TOPLAMI	35941		
01 KELKİT İLÇESİ TOPLAMI	47482		
02 KÖSE İLÇESİ			
ŞEHİR	6983		
0	BUCAĞI		
001	AKBABA	305	
002	ALTINTAŞ	173	
003	BİZGİLİ	354	
004	GÖKÇEKÖY	344	
005	KABAKTEPE	385	
006	KAYADİBİ	510	
007	OYLUMDERE	117	
008	ÖRENŞAR	270	
009	ÖVÜNCE	507	
010	ÖZBEYLİ	300	
011	SALYAZI (B)	3545	
012	SUBAŞI	258	
013	YAYLIM	269	
014	YUVACIK	573	
TOPLAM-TOTAL		7910	
BUCAK VE KÖYLER TOPLAMI		7910	
02 KÖSE İLÇESİ TOPLAMI		14893	
03 KÜRTÜN İLÇESİ			
ŞEHİR		2809	
1	BUCAĞI		
000	ÇAYRA (BM)	741	
001	AKÇAL	121	
002	AKTAŞ	5	
003	ARAKÖY	339	
004	ARPAÇIK	73	
005	AŞAĞIKARADERE	177	
006	BAGLAMA	67	
007	BEŞİRKÖY	120	
008	BEYTARLA	113	
009	ÇAYIRÇUKUR	1278	

İLİ
PROVINCE OF 29 GÜMÜŞHANE

3 - İLÇE, BUCAK VE KÖY MUHTARLIKLARI İTİBARIYLA NÜFUS SAYISI
POPULATION BY DISTRICT / SUB-DISTRICT AND VILLAGES

İDARİ BİRİMLER		NÜFUS	İDARİ BİRİMLER		NÜFUS
ADMINISTRATIVE UNITS		POPULATION TOPLAM-TOTAL	ADMINISTRATIVE UNITS		POPULATION TOPLAM-TOTAL
049	KIRINTI	185			
050	KONAKLI	804			
051	KOYUNBABA	66			
052	KOZAĞAÇ	294			
053	MERTEKLİ	362			
054	OZANCA	253			
055	ÖRENKALE	293			
056	PAŞAPINARI	112			
057	SADIKKÖY	231			
058	SARICA	559			
059	SELİMİYE	482			
060	SELLİDERE	47			
061	SEYDİBABA	742			
062	SINANLI	52			
063	SÜĞÜTALAN	406			
064	SUSUZ	123			
065	TELME	820			
066	TEPEDAM	194			
067	YEDİBÖLÜK	244			
068	YENİKÖY	89			
069	YEŞİLBÜK (B)	2407			
070	YOLBİLEN	82			
071	YUKARIDURUÇAY	153			
072	YUKARIKULACA	370			
	TOPLAM-TOTAL	19289			
	BUCAK VE KÖYLER TOPLAMI	19289			
04	ŞİRAN İLÇESİ	TOPLAMI	26881		
05	TORUL İLÇESİ				
	ŞEHİR	4057			
0	MERKEZ	BUCAĞI			
001	AKSÜT	342			
002	ALINYAYLA	63			
003	ALTINPINAR	1189			
004	ARILI	98			
005	ARPALI	126			
006	ATALAR	487			
007	BAHÇELİK	395			
008	BUDAK	761			
009	BÜYÜKÇİT	283			
010	CEBELİ	305			
011	DAĞDİBİ	54			
012	DEDELI	133			
013	DEMİRKAPI	891			
014	GÜLAÇAR	457			
015	GÜMÜŞTÜŞ	429			
016	GÜNEY	39			
017	GÜVELİ	302			
018	GÜZELOLUK	154			
019	HARMANCIK	262			
020	HEREK	284			
021	İŞİK	132			
022	İLECİK	36			
023	İNKILAP	260			
024	KALECİK	170			
025	KALKANLI	675			
026	KIRAZLIK	1423			
027	KOCADAL	386			
028	KOPUZ	76			
029	KÖSTERE	655			
030	KÜÇÜKÇİT	237			
031	TOKÇAM	311			
032	UĞURTAŞI	194			
033	YALINKAVAK	297			
034	YEŞİLKÖY	157			
035	YILDIZ	294			
036	YURTKÖY	221			
037	YÜCEBELEN	452			
	TOPLAM-TOTAL	13030			
	BUCAK VE KÖYLER TOPLAMI	13030			
05	TORUL İLÇESİ	TOPLAMI	17087		
29	GÜMÜŞHANE	İL TOPLAMI	169375		

30-HAKKÂRÎ

(21.10.1990)

İLİ : 30 HAKKARİ
PROVINCE OF

1 - İLÇELERE GÖRE ŞEHİR VE KÖY NÜFUSLARI İLE İLİN YÜZÖLÇÜMÜ VE NÜFUS YOĞUNLUĞU
CITY AND VILLAGE POPULATION BY DISTRICTS, AND AREA AND DENSITY OF THE PROVINCE

İLÇELER DISTRICTS	TOPLAM TOTAL	ŞEHİRLER NÜFUSU CITY POPULATION	KÖYLER NÜFUSU VILLAGE POPULATION	YÜZÖLÇÜMÜ AREA KM2 (*)	NÜFUS YOĞUNLUĞU DENSITY
TOPLAM - TOTAL	172479	71099	101380	7121	24
00 MERKEZ İLÇE PROVINCE CENTER ...	52906	30407	22499		
01 ÇUKURCA	20351	5205	15146		
02 ŞEMDİNLİ	30219	7001	23218		
03 YÜKSEKOVA	69003	28486	40517		

* YÜZÖLÇÜMÜNE GÖLLER DAHİL DEĞİLDİR. AREA EXCLUDES LAKES
YÜZÖLÇÜMLER İLLERDEN ALINAN BİLGİLERE GÖRE ENSTİTÜMÜZDE HESAPLANMIŞTIR.

ON THE BASIS OF INFORMATION SUPPLIED BY PROVINCES,
PROVINCIAL AREAS ARE CALCULATED AT SIS.

İli : 30 HAKKARİ
PROVINCE OF

2 - NÜFUS GRUPLARINA GÖRE KÖY SAYISI VE NÜFUS TOPLAMLARI
NUMBER OF VILLAGES AND TOTAL INHABITANTS BY POPULATION GROUPS

NÜFUS GRUPLARI POPULATION GROUPS	KÖY SAYISI NUMBER OF VILLAGES	NÜFUS TOPLAMI TOTAL POPULATION
GENEL TOPLAM GENERAL TOTAL	106	101380
TOPLAM - TOTAL - 2000	95	72491
- 250	2	261
251 - 500	24	9294
501 - 750	26	15898
751 - 1000	20	17742
1001 - 1250	14	15767
1251 - 1500	5	6762
1501 - 1750	3	4911
1751 - 2000	1	1856
TOPLAM - TOTAL 2001 - 5000	11	28889
2001 - 2500	8	17443
2501 - 3000	0	0
3001 - 3500	1	3211
3501 - 4000	1	3986
4001 - 4500	1	4249
4501 - 5000	0	0
TOPLAM - TOTAL 5001 - 10000	0	0
5001 - 6000	0	0
6001 - 7000	0	0
7001 - 8000	0	0
8001 - 9000	0	0
9001 - 10000	0	0
TOPLAM - TOTAL 10001 *	0	0

İli : 30 HAKKARI
PROVINCE OF

3 - İLÇE, BUCAK VE KÖY MUHTARLIKLARI İTİBARIYLA NÜFUS SAYISI
POPULATION BY DISTRICT, SUB-DISTRICT AND VILLAGES

İDARİ BİRİMLER		NÜFUS	İDARİ BİRİMLER		NÜFUS
ADMINISTRATIVE UNITS		POPULATION TOPLAM-TOTAL	ADMINISTRATIVE UNITS		POPULATION TOPLAM-TOTAL
00	MERKEZ İLÇESİ			BUCAK VE KÖYLER TOPLAMI	15146
	ŞEHİR	30407	01	ÇUKURCA İLÇESİ TOPLAMI	20351
0	MERKEZ BUCAĞI		02	ŞEMDİNLİ İLÇESİ	
001	AKBULUT	411		ŞEHİR	7001
002	BAYKÖY	1122	0	MERKEZ BUCAĞI	
003	BİÇENEK	568	001	ALTINSU	1514
004	CEYLANLI	475	002	ANADAĞ	1215
005	ÇALTIKORU	301	003	AYRANLI	1064
006	ÇANAKLI	292	004	BAĞLAR	516
007	ÇAYLICA	827	005	BEYYURDU	280
008	DURANKAYA	848	006	BOĞAZKÖY	414
009	GEÇİMLİ	557	007	ÇATALCA	1174
010	KAYMAKLI	530	008	ÇEVRE	724
011	KIRIKDAĞ	876	009	ÇUBUKLU	300
012	KONAK	195	010	GELİŞEN	2256
013	OĞUL	487	011	GÜNYAZI	2387
014	OTLUCA	771	012	KAYALAR	1658
015	ÖRDEKLİ	962	013	KOÇYİĞİT	1186
016	UMUTLU	349	014	KONUR	732
017	ÜZÜMCÜ	1255	015	KORGAN	2036
	TOPLAM-TOTAL	10826	016	MEŞELİK	66
1	BAĞIŞLI BUCAĞI		017	ORTAKLAR	738
000	BAĞIŞLI (BM)	1173	018	ÖVEÇ	1158
001	BOYBEYİ	422	019	TÜTÜNLÜ	788
002	DEMİRTAŞ	444	020	UĞURAÇAN	594
003	DOĞANYURT	858	021	UMURLU	2012
004	IŞIKLAR	542	022	YAYLAPINAR	406
	TOPLAM-TOTAL	3439		TOPLAM-TOTAL	23218
2	GEÇİTLİ BUCAĞI			BUCAK VE KÖYLER TOPLAMI	23218
000	GEÇİTLİ (BM)	1856	02	ŞEMDİNLİ İLÇESİ TOPLAMI	30219
001	AKSU	538		03	YÜKSEKOVA İLÇESİ
002	CEVİZDİBİ	531		ŞEHİR	28486
003	ELMACIK	720	0	MERKEZ BUCAĞI	
004	IŞIK	948	001	ADAKLI	902
005	KAVAKLI	2002	002	AKOCAK	1075
006	KAVALKÖY	683	003	ARMUTDÜZÜ	861
007	PINARCA	546	004	BAĞDAŞ	1447
008	YONCALI	410	005	BEŞATLI	1739
	TOPLAM-TOTAL	8234	006	BÖLÜK	1039
	BUCAK VE KÖYLER TOPLAMI	22499	007	BÜYÜKÇİFTLİK	3211
00	MERKEZ İLÇESİ TOPLAMI	52906	008	DEĞERLİ	907
01	ÇUKURCA İLÇESİ		009	DEMİRKONAK	2493
	ŞEHİR	5205	010	DİLEKTAŞI	862
0	MERKEZ BUCAĞI		011	GÜÇLÜ	1002
001	CEVİZLİ	985	012	KARABEY	466
002	ÇAĞLAYAN	992	013	KARLI	4249
003	ÇAYIRLI	426	014	KISIKLI	2018
004	ÇINARLI	619	015	KÖPRÜCEK	480
005	GÜNDEŞ	1158	016	ONBAŞILAR	974
006	IŞIKLI	372	017	ÖRNEKKÖY	279
007	KAVAKLI	314	018	ORTAÇ	1443
008	KAVUŞAK	755	019	SUÜSTÜ	491
009	KAYALIK	750	020	YONCALIK	1241
010	KAZAN	506		TOPLAM-TOTAL	27179
011	KURUDERE	371	1	DAĞLICA BUCAĞI	
012	NARLI	976	000	DAĞLICA (BM)	1321
013	UZUNDERE (B)	3986	001	BOSTANCIK	618
014	ÜZÜMLÜ	538	002	DİLEKLİ	1069
	TOPLAM-TOTAL	12748	003	GÜRKAVAK	845
1	ÇİĞLİ BUCAĞI		004	İKİYAKA	733
000	ÇİĞLİ (BM)	930	005	İNANLI	406
001	AKKAYA	593	006	KOŞKÖNÜ	576
002	TAŞBAŞI	875	007	PINARGÖZÜ	672
	TOPLAM-TOTAL	2398	008	PİRİNÇEKEN	670
			009	SÜREKLİ	566
			010	TUĞLU	538
			011	YAZILI	305
			012	YEŞİLTAŞ	1091
				TOPLAM-TOTAL	9410

İLİ 30 HAKKARİ
PROVINCE OF

3 - İLÇE, BUCAK VE KÖY MUHTARLIKLARI İTİBARIYLA NÜFUS SAYISI
POPULATION BY DISTRICT / SUB-DISTRICT AND VILLAGES

İDARİ BİRİMLER	NÜFUS	İDARİ BİRİMLER	NÜFUS
ADMINISTRATIVE UNITS	POPULATION TOPLAM-TOTAL	ADMINISTRATIVE UNITS	POPULATION TOPLAM-TOTAL
2	ESENDERE	BUCAĞI	
000	ESENDERE (BM)		2239
001	AKPINAR		1296
002	GÜLDALI		393
	TOPLAM-TOTAL		3928
	BUCAK VE KÖYLER TOPLAMI		40517
03	YUKSEKOVA İLÇESİ	TOPLAMI	69003
30	HAKKARİ	İL TOPLAMI	172479

31-HATAY
(21.10.1990)

İLİ
PROVINCE OF 31 HATAY

1 - İLÇELERE GÖRE ŞEHİR VE KÖY NÜFUSLARI İLE İLİN YÜZÖLÇÜMÜ VE NÜFUS YOĞUNLUĞU
CITY AND VILLAGE POPULATION BY DISTRICTS, AND AREA AND DENSITY OF THE PROVINCE

İLÇELER DISTRICTS	TOPLAM TOTAL	ŞEHİRLER NÜFUSU CITY POPULATION	KÖYLER NÜFUSU VILLAGE POPULATION	YÜZÖLÇÜMÜ AREA KM2 (*)	NÜFUS YOĞUNLUĞU DENSITY
TOPLAM - TOTAL	1109754	531707	578047	5403	205
00 MERKEZ İLÇE PROVINCE CENTER ...	284195	123871	160324		
01 ALTINÖZÜ	58288	6518	51770		
02 BELEN	22893	15629	7264		
03 DÖRTYÜZLÜ	111368	47144	64224		
04 ERZİN	29160	22477	6683		
05 HASSA	47131	7714	39417		
06 İSKENDERUN	259475	154807	104668		
07 KIRIKHAN	103075	68601	34474		
08 KUMLU	15541	6142	9399		
09 REYHANLI	63254	42451	20803		
10 SAMANDAĞI	89202	29857	59345		
11 YAYLADAĞI	26172	6496	19676		

* YÜZÖLÇÜMÜNE GÖLLER DAHİL DEĞİLDİR.

AREA EXCLUDES LAKES

İlî : 31 HATAY
PROVINCE OF

2 - NÜFUS GRUPLARINA GÖRE KÖY SAYISI VE NÜFUS TOPLAMLARI
NUMBER OF VILLAGES AND TOTAL INHABITANTS BY POPULATION GROUPS

NÜFUS GRUPLARI POPULATION GROUPS	KÖY SAYISI NUMBER OF VILLAGES	NÜFUS TOPLAMI TOTAL POPULATION
GENEL TOPLAM GENERAL TOTAL	385	578047
TOPLAM - TOTAL - 2000	312	254529
- 250	28	4764
251 - 500	71	27804
501 - 750	72	45512
751 - 1000	37	32510
1001 - 1250	43	47317
1251 - 1500	27	36978
1501 - 1750	15	24090
1751 - 2000	19	35554
TOPLAM - TOTAL 2001 - 5000	59	170586
2001 - 2500	23	50021
2501 - 3000	18	49031
3001 - 3500	4	13039
3501 - 4000	6	22153
4001 - 4500	3	12679
4501 - 5000	5	23663
TOPLAM - TOTAL 5001 - 10000	9	64898
5001 - 6000	3	15662
6001 - 7000	1	6162
7001 - 8000	2	15523
8001 - 9000	1	8562
9001 - 10000	2	18989
TOPLAM - TOTAL 10001 +	5	88034

3 - İLÇE, BUCAK VE KÖY MUHTARLIKLARI İTİBARIYLA NÜFUS SAYISI
POPULATION BY DISTRICT, SUB-DISTRICT AND VILLAGES

İDARİ BİRİMLER		NÜFUS	İDARİ BİRİMLER		NÜFUS
ADMINISTRATIVE UNITS		POPULATION TOPLAM-TOTAL	ADMINISTRATIVE UNITS		POPULATION TOPLAM-TOTAL
00	MERKEZ İLÇESİ		009	MARAŞBOĞAZI	1124
	ŞEHİR	123871	010	MUCAHİTLER	2580
0	MERKEZ BUCAĞI		011	OĞLAKÖREN	1119
001	AÇIKDERE	1263	012	PAŞAKÖY	411
002	AKCÜRÜN	1008	013	TAHTAKÖPRÜ	700
003	ALAATTİN	351	014	UZUNALIÇ	546
004	APAYDIN	862	015	UÇGEDİK	1720
005	AŞAĞIOKÇULAR	1482	016	ZÜLÜFLÜHAN	605
006	AVSUYU	3328		TOPLAM-TOTAL	32156
007	BİTİREN	467	4	ŞENKÖY BUCAĞI	
008	BOŞİN	2392	000	ŞENKÖY (BM)	1559
009	BOZHÜYÜK	742	001	BOZLU	496
010	DEMİRKÖPRÜ	1080	002	ÇATBAŞI	653
011	DURSUNLU	4260	003	DAĞDÜZÜ	1396
012	GÖKÇEGÖZ	835	004	HANYOLU	1229
013	HASANLI	120	005	SOFULAR	1519
014	KURUYER	2230	006	TURFANDA	1377
015	KÜÇÜKDALYAN	4866	007	YONCAKAYA	1075
016	MADENBOYU	1652	008	YUKARIOKÇULAR	1111
017	MANSURLU	746		TOPLAM-TOTAL	10415
018	MAŞUKLU	2773		BUCAK VE KÖYLER TOPLAMI	160324
019	MELEKLİ	548	00	MERKEZ İLÇESİ TOPLAMI	284195
020	NARLICA	4505	01	ALTINÖZÜ İLÇESİ	
021	SAÇAKLI	959		ŞEHİR	6518
022	SUVATLI	456	0	MERKEZ BUCAĞI	
023	TANIŞMA	2005	001	AKAMBER	260
024	UZÜMDALI	1278	002	AKDARI	657
025	YEŞİLOVA	544	003	ALAKENT	855
	TOPLAM-TOTAL	40752	004	ATAYURDU	715
1	HARBIYE BUCAĞI		005	AVUTTEPE	763
000	HARBIYE (BM) (B)	17248	006	BOYNUYOĞUN	1121
001	AŞAĞIDÖVER	185	007	BÜYÜKBURÇ	1921
002	BALIKLIDERE	1042	008	ENEK	1361
003	BOSTANCIK	753	009	KAMBERLİ	1136
004	ÇARDAKLI	487	010	KARSU	1850
005	DEĞİRMENYOĞUN	1792	011	KAZANCIK	1027
006	DÖVER	2351	012	KIYIGÖREN	1861
007	GÜMÜŞGÖZE	3744	013	KCZKALEŞİ	935
008	SAMANKAYA	1254	014	KURTMEZREASI	405
009	SINANLI	975	015	PASLIKAYA	2569
010	TOSUNPINAR	2874	016	TEPEHAN	2279
	TOPLAM-TOTAL	32705	017	TCKAÇLI	854
2	HIDIRBEY BUCAĞI		018	TCKDEMİR	1006
000	ÇEKMECE (EM) (B)	7606	019	TOPRAKHISAR	2006
001	AŞAĞIEKİNCİ	2163	020	YARSELİ	1645
002	BALLIÖZ	395	021	YUNUSHANI	1495
003	BÜYÜKDALYAN	1898	022	ZİYARET	747
004	DOĞANKÖY	521		TOPLAM-TOTAL	27468
005	GÜNEYSÖĞÜT	547	1	BABATCRUN BUCAĞI	
006	GÜNYAZI	1763	000	BABATCRUN (BM)	1315
007	GÜZELBURÇ	2796	001	ÇETENLİ	1793
008	KAVUTCU	2879	002	HACIPASA (B)	2889
009	KESECİK	1447	003	KANSU	1040
010	KOÇÖREN	1460	004	KESKİNCİK	2605
011	KUZEYTEPE	3029	005	MAYADALI	2596
012	MEYDANCIK	413	006	OYMAKLI	1208
013	ODABAŞI	5070	007	TÜRKMEN MEZREASI	362
014	ORHANLI	1865	008	YCLAŞZI	1939
015	SARAYCIK	263		TOPLAM-TOTAL	15747
016	SUBAŞI	2276	2	YİĞİTYOLU BUCAĞI	
017	TOYGARLI	2561	000	YİĞİTYOLU (BM) (B)	2144
018	TURUNÇLU	2236	001	DOĞUZDAL	401
019	YAYLACIK	693	002	ERBAŞI	539
020	YUKARIEKİNCİ	2415	003	GÖZECİK	209
	TOPLAM-TOTAL	44296	004	GÜNVURAN	241
3	SERİNYOL BUCAĞI		005	KILIÇTUTAN	570
000	SERİNYOL (BM) (B)	13046	006	KCLCULAR	126
001	ALAHAN	641	007	KUYUBAŞI	294
002	ALAZI	1083	008	SARIBÜK	1325
003	ANAYAZI	1554	009	SEFERLİ	845
004	ARPAHAN	457	010	SİVRİKAVAK	1263
005	AŞAĞIOBA	1482			
006	DİKMECE	2139			
007	GÜLDEREN	889			
008	KARALI	2060			

İLİ : 31 HATAY
PROVINCE OF

3 - İLÇE, BUCAK VE KÖY MUHTARLIKLARI İTİBARIYLA NÜFUS SAYISI
POPULATION BY DISTRICT / SUB-DISTRICT AND VILLAGES

İDARİ BİRİMLER		NÜFUS	İDARİ BİRİMLER		NÜFUS
ADMINISTRATIVE UNITS		POPULATION TOPLAM-TOTAL	ADMINISTRATIVE UNITS		POPULATION TOPLAM-TOTAL
011	YANIKPINAR	598	05	HASSA İLÇESİ	
	TOPLAM-TOTAL	8553		ŞEHİR	7714
	BUCAK VE KÖYLER TOPLAMI	51770	0	MERKEZ	BUCAĞI
01	ALTINÖZÜ İLÇESİ	52288	001	AKBEZ (B)	6162
	TOPLAMI		002	ARDIÇLI	2529
02	BELEN İLÇESİ		003	ARPALIÜŞAĞI	732
	ŞEHİR	15629	004	AŞAĞIKARAFAKILI	1150
0	MERKEZ	BUCAĞI	005	BINTAŞ	461
001	BENLİDERE	373	006	ÇINARBAŞI	448
002	ÇAKALLI	145	007	DEDEMLİ	804
003	ÇERÇİKAYA	373	008	GAZELÜŞAĞI	677
004	GÜZELYAYLA	370	009	HACILAR	1357
005	KARAPELİT	570	010	KORUHÜYÜĞÜ	484
006	KICI	989	011	SAPANÖZÜ	566
007	KÖMÜRÇUKURU	1115	012	SÖĞÜT	1965
008	MUFTÜLER	344	013	TİYEK	533
009	ÖTENÇAY	2504	014	YENİYAPAN	317
010	ŞENBÜK	481	015	YOLUKLAR	553
	TOPLAM-TOTAL	7264	016	YUKARIKARAFAKILI	1052
	BUCAK VE KÖYLER TOPLAMI	7264		TOPLAM-TOTAL	19790
02	BELEN İLÇESİ	22893	1	AKTEPE	BUCAĞI
	TOPLAMI		000	AKTEPE (BM) (B)	7917
03	DÖRTYOL İLÇESİ		001	DEMREK	1294
	ŞEHİR	47144	002	EĞRİBUCAK	1129
0	MERKEZ	BUCAĞI	003	GÜLPINAR	1145
001	ALTINÇAĞ	4022	004	GÜVENÇ	922
002	ÇATKÖY	101	005	KATRALIK	465
003	KAPILI	188	006	KAVAKTEPE	951
004	KARAKESE	4524	007	KÜRECİ	1789
005	KONAKLI	716	008	MAZMANLI	1667
006	KUZUCULU (B)	9709	009	YUKARIBUCAK	652
007	YENİYURT	2959	010	YUVALI	840
008	YEŞİL (B)	8562	011	ZEYTİNOBA	856
	TOPLAM-TOTAL	30781		TOPLAM-TOTAL	19627
	BUCAK VE KÖYLER TOPLAMI	64224		BUCAK VE KÖYLER TOPLAMI	39417
03	DÖRTYOL İLÇESİ	111368	05	HASSA İLÇESİ	TOPLAMI 47131
	TOPLAMI		06	İSKENDERUN İLÇESİ	
04	ERZİN İLÇESİ			ŞEHİR	154807
	ŞEHİR	22477	0	MERKEZ	BUCAĞI
0	MERKEZ	BUCAĞI	001	AKARCA	1232
001	BAŞLAMIŞ	1342	002	ARPADERESİ	858
002	GÖKDERE	1804	003	AŞKARBEYLİ	1316
003	KIZLARÇAYI	1026	004	AZCANLIK	1453
004	KUYULUK	511	005	BEKBELE (B)	5478
005	TURUNÇLU	1047	006	BİTİŞİK	799
006	YONCAÖZÜ	953	007	BÜYÜKDERE	935
	TOPLAM-TOTAL	6683	008	ÇINARLI	442
	BUCAK VE KÖYLER TOPLAMI	6683	009	ÇİRTİMAN	1312
04	ERZİN İLÇESİ	29160	010	DENİZCİLER (B)	9280
	TOPLAMI		011	DÜĞÜN YURDU	664
			012	GÜZELKÖY	1509
			013	HARLISU	398
			014	HELVALI	623
			015	KARAAĞAÇ (B)	13888
			016	KARAHÜSEYİNLİ	1654
			017	KARAYILAN (B)	13883
			018	KAVAKLIOLUK	369
			019	KIŞLA	575
			020	KOZAKLI	617
			021	NARDÜZÜ (B)	3566
			022	NERGİZLİK	628
			023	PİRİNÇLİK	1024
			024	SARISEKİ (B)	4917
			025	SUÇİKAŞI	1076
				TOPLAM-TOTAL	68496
			1	ULUÇINAR	BUCAĞI
			000	ULUÇINAR (BM)	1608
			001	AKÇALI (B)	3724
			002	ARPAÇIFTLİK	709
			003	ARPAĞEDİK	714
			004	AVCILARSUYU	1019

3 - İLÇE, BUCAK VE KÖY MUHTARLIKLARI İTİBARIYLA NÜFUS SAYISI

POPULATION BY DISTRICT / SUB-DISTRICT AND VILLAGES

İDARİ BİRİMLER		NÜFUS	İDARİ BİRİMLER		NÜFUS
ADMINISTRATIVE UNITS		POPULATION TOPLAM-TOTAL	ADMINISTRATIVE UNITS		POPULATION TOPLAM-TOTAL
005	BEYKÖYÜ	1102	005	İNCİRLİ	541
006	ÇETİLLİK	1169	006	KALETEPE	529
007	DEREKUYU	549		TOPLAM-TOTAL	6486
008	GÖKMEYDAN	1328		BUCAK VE KÖYLER TOPLAMI	34474
009	GÖZCÜLER (B)	5114			
010	GÜLCİHAM	526	07	KIRIKHAN İLÇESİ	103075
011	HACİAHMETLİ	1882		TOPLAMI	
012	HAYMESEKİ	1576	08	KUMLU İLÇESİ	
013	HÜYÜK	2062		ŞEHİR	6142
014	İŞİKLİ	1381			
015	KARAGÖZ	153	0	MERKEZ	BUCAĞI
016	KEPİRCE	720	001	AKKERPEÇ	1017
017	KONACIK	2266	002	AKKUYU	615
018	KURTBAĞI	671	003	AKPINAR	1179
019	MADENLİ (B)	4397	004	AKTAŞ	1975
020	ÜÇGÜLLÜK	2772	005	BATIAYRANCI	792
021	YUKARI KEPİRCE	730	006	DOĞUAYRANCI	748
	TOPLAM-TOTAL	36172	007	HAMAM	280
	BUCAK VE KÖYLER TOPLAMI	104668	008	HATAYHAMAM	97
06	İSKENDERUN İLÇESİ	259475	009	KALETEPE	480
	TOPLAMI		010	KELLİ	789
07	KIRIKHAN İLÇESİ		011	KIRCAOĞLU	542
	ŞEHİR	68601	012	MEHMETBEYLİ	885
				TOPLAM-TOTAL	9399
0	MERKEZ	BUCAĞI		BUCAK VE KÖYLER TOPLAMI	9399
001	ABALAKLI	684	08	KUMLU İLÇESİ	15541
002	AKTUTAN	151		TOPLAMI	
003	ALAYBEYLİ	686	09	REYHANLI İLÇESİ	
004	ALİBEYÇAĞILI	322		ŞEHİR	42451
005	ARKITCA	393			
006	BALARMUDU	675	0	MERKEZ	BUCAĞI
007	BALDIRAN	1127	001	AHMETBEYLİ	1000
008	BASPINAR	659	002	AKYAYLA	241
009	BEKTAŞLI	1039	003	ALAKUZU	353
010	CEYLANLI	2232	004	BEŞARSLAN	1306
011	ÇATALTEPE	336	005	CİLVEGÖZÜ	891
012	ÇİLOĞLAMHÜYÜĞÜ	458	006	ÇAKALTEPE	1450
013	DANA AHMETLİ	166	007	ÇAKIRYİĞİT	671
014	DEDEÇINAR	305	008	DAVUTPAŞAHÜYÜĞÜ	1098
015	DELİBEKİRLİ	1129	009	GAZİMURSELTEPEŞİ	134
016	GÜLBAŞI	1232	010	GÖKTEPE	193
017	GÜVENTAŞI	604	011	KARACANLIK	718
018	GÜZELCE	413	012	KARAHÜYÜK	352
019	ILIKPINAR	434	013	KARASÜLEYMANLI	1595
020	İÇADA	707	014	KAVALCIK	1608
021	KAMBERLİKAYA	351	015	KONUK	1995
022	KAMIŞLAR	215	016	KUŞAKLI	566
023	KANGALLAR	407	017	OĞULPINAR	756
024	KARAÇAĞIL	811	018	PAŞAKÖY	451
025	KARADURMUŞLU	1129	019	TAYFUN SÖKMEN	1904
026	KARAEMLASLI	211	020	TERZİHÜYÜK	1107
027	KARAMAĞARA	300	021	UZUNKAVAK	1104
028	KARAMANKAŞI	614	022	ÜÇTEPE	603
029	KARATAŞ	1125	023	VARIŞLI	707
030	KAZKELİ	960		TOPLAM-TOTAL	20803
031	KODALLI	580		BUCAK VE KÖYLER TOPLAMI	20803
032	KURTLUSARIMAZI	432	09	REYHANLI İLÇESİ	63254
033	KURTLUSOĞUKSU	2065		TOPLAMI	
034	MAHMUTLU	198	10	SAMANDAĞI İLÇESİ	
035	MURATPAŞA	336		ŞEHİR	29857
036	MURATPAŞAKIZILKAYA	690			
037	NARLIHOPUR	407	0	MERKEZ	BUCAĞI
038	ÖZKIZILKAYA	619	001	ÇÖŞÜRLÜ	2008
039	ÖZSOĞUKSU	527	002	ERİKLİKUYU	644
040	REŞATLI	180	003	GÖZENE	1004
041	SAYLAK	494	004	HİDİRBEY	478
042	SUCUKÖY	296	005	KAPISUYU	1636
043	TAŞOLUK	372	006	KOYUNCÖLU	3635
044	TOPBOĞAZI	493	007	KUŞALANI	3368
045	TÖRÜN	284	008	MAŞRACIK	3314
046	YILANLI	140	009	MEYDAN	1805
	TOPLAM-TOTAL	27988			
1	YALANGOZ	BUCAĞI			
000	YALANGOZ (BM)	906			
001	CAMUZKİŞLASI	2171			
002	ÇAMSARI	1344			
003	DEMİRKÖNAK	728			
004	GÜLTEPE	267			

32-ISPARTA
(21.10.1990)

İLİ 32 ISPARTA
PROVINCE OF

İLÇELERE GÖRE ŞEHİR VE KÖY NÜFUSLARI İLE İLİN YÜZÖLÇÜMÜ VE NÜFUS YOĞUNLUĞU
CITY AND VILLAGE POPULATION BY DISTRICTS, AND AREA AND DENSITY OF THE PROVINCE

İLÇELER DISTRICTS	TOPLAM TOTAL	ŞEHİRLER NÜFUSU CITY POPULATION	KÖYLER NÜFUSU VILLAGE POPULATION	YÜZÖLÇÜMÜ AREA KM2 (*)	NÜFUS YOĞUNLUĞU DENSITY
TOPLAM - TOTAL	434771	229574	205197	8933	49
00 MERKEZ İLÇE PROVINCE CENTER ...	133061	112117	20944		
01 AKSU	9591	2921	6670		
02 ATABEY	7561	5010	2551		
03 EĞİRDİR	41266	15828	25438		
04 GELENDOST	22739	7338	15401		
05 GÖNEN	11103	6053	5050		
06 KEÇİBORLU	19766	8955	10811		
07 SENİRKENT	24388	10738	13650		
08 SÜTÇÜLER	21957	4062	17895		
09 ŞARKIKARAAĞAÇ	38993	12253	26740		
10 ULUBORLU	11970	10072	1898		
11 YALVAÇ	85053	28028	57025		
12 YENİŞARBADEMLİ	7323	6199	1124		

* YÜZÖLÇÜMÜNE GÖLLER DAHİL DEĞİLDİR.

AREA EXCLUDES LAKES

İLİ : 32 İSPARTA
PROVINCE OF

2 - NÜFUS GRUPLARINA GÖRE KÖY SAYISI VE NÜFUS TOPLAMLARI
NUMBER OF VILLAGES AND TOTAL INHABITANTS BY POPULATION GROUPS

NÜFUS GRUPLARI POPULATION GROUPS	KÖY SAYISI NUMBER OF VILLAGES	NÜFUS TOPLAMI TOTAL POPULATION
GENEL TOPLAM GENERAL TOTAL	209	205197
TOPLAM - TOTAL - 2000	175	103696
- 250	39	6572
251 - 500	5	19858
501 - 750	3	20274
751 - 1000	2	22898
1001 - 1250		10180
1251 - 1500		8285
1501 - 1750		6327
1751 - 2000		9302
TOPLAM - TOTAL 2001 - 5000	3	96065
2001 - 2500	1	31179
2501 - 3000		18860
3001 - 3500		15877
3501 - 4000		7324
4001 - 4500		8605
4501 - 5000		14220
TOPLAM - TOTAL 5001 - 10000		5436
5001 - 6000		5436
6001 - 7000	0	0
7001 - 8000	0	0
8001 - 9000	0	0
9001 - 10000	0	0
TOPLAM - TOTAL 10001 +	0	0

İLİ : 32 ISPARTA
PROVINCE OF

3 - İLÇE, BUCAK VE KÖY MUMTARLIKLARI İTİBARIYLA NÜFUS SAYISI
POPULATION BY DISTRICT / SUB-DISTRICT AND VILLAGES

İDARİ BİRİMLER ADMINISTRATIVE UNITS	NÜFUS POPULATION TOPLAM-TOTAL	İDARİ BİRİMLER ADMINISTRATIVE UNITS	NÜFUS POPULATION TOPLAM-TOTAL
00 MERKEZ İLÇESİ		03 EĞİRDİR İLÇESİ	
ŞEHİR	112117	ŞEHİR	15828
0 MERKEZ BUCAĞI		0 MERKEZ BUCAĞI	
001 ALIKÖY 1282		001 AĞILKÖY 921	
002 BOZANÖNÜ 635		002 AKBELENLİ 157	
003 BÜYÜKGÜKÇELİ (B) 1826		003 AKDOĞAN 613	
004 BÜYÜKHACILAR 929		004 AKPINAR 234	
005 ÇOBANISA 273		005 AŞAĞIGÜKDERE 556	
006 ÇUKURKÖY 1009		006 BADEMLİ 406	
007 DARİDERESİ 187		007 BAĞCIK 550	
008 DARIÖREN 808		008 BAĞILLI 1072	
009 DEREGÖMÜ 1207		009 BAKLAM 482	
010 DİREKLİ 1393		010 BALKIRI 1232	
011 GELİNCİK 831		011 ÇAYKÖY 831	
012 GÜNEYCE 469		012 GÖKÇEHÜYÜK 2240	
013 KAYIKÖY 588		013 GÜKTAŞ 222	
014 KIŞLAKÖY 623		014 HAVUTLU 136	
015 KULEÖNÜ (B) 2434		015 KIRINTI 418	
016 KÜÇÜKGÜKÇELİ 229		016 MAHMATLAR 612	
017 KÜÇÜKHACILAR 657		017 PAZARKÖY 2028	
018 KÜÇÜKKIŞLA 572		018 SARIİDRİS (B) 3454	
019 SAVKÖY (B) 3071		019 SERPİLKÖY 369	
020 YAKADREN 1615		020 SEVİNÇBEY 201	
021 YAZISÖBÜT 306		021 SİPAHİLER 389	
TOPLAM-TOTAL 20944		022 SORKUNCAK 1895	
BUCAK VE KÖYLER TOPLAMI 20944		023 TEPELİ 523	
		024 YILGINCAK 96	
		025 YUKARIĞÜKDERE 1268	
		026 YUVALI 1103	
		TOPLAM-TOTAL 22008	
00 MERKEZ İLÇESİ TOPLAMI 133061		1 BARLA BUCAĞI	
01 AKSU İLÇESİ		000 BARLA (BM) (B) 3014	
ŞEHİR	2921	001 BAĞÖREN 201	
0 MERKEZ BUCAĞI		002 BEYDERE 215	
001 ELEÇİK 216		TOPLAM-TOTAL 3430	
002 KARACAHIŞAR 642		BUCAK VE KÖYLER TOPLAMI 25438	
003 KARAĞI 301		03 EĞİRDİR İLÇESİ TOPLAMI 41266	
004 KATIPKÖY 173		04 GELENDOST İLÇESİ	
005 KOÇULAR 479		ŞEHİR	7338
006 KÖSRE 160		0 MERKEZ BUCAĞI	
007 SOFULAR 529		001 AFŞAR 1122	
008 TERZİLER 123		002 AKDAĞ 360	
009 YAKAAVŞAR 2178		003 BAĞILLI (B) 2250	
010 YAKAKÖY 542		004 BALCI 967	
011 YILANLI 812		005 ÇALTI 1145	
012 YUKARIYAYLABEL 515		006 ESENYURT 292	
TOPLAM-TOTAL 6670		007 HACILAR 573	
BUCAK VE KÖYLER TOPLAMI 6670		008 KEÇİLİ 281	
01 AKSU İLÇESİ TOPLAMI 9591		009 KÖKE 904	
02 ATABEY İLÇESİ		010 MADENLİ 1428	
ŞEHİR	5010	011 YAKAKÖY (B) 2694	
0 MERKEZ BUCAĞI		012 YENİCE 1532	
001 BAYAT 89		013 YEŞİLKÖY 1853	
002 HARMANDREN 508		TOPLAM-TOTAL 15401	
003 İSLAMKÖY (B) 1657		BUCAK VE KÖYLER TOPLAMI 15401	
004 KAPACIK 176		04 GELENDOST İLÇESİ TOPLAMI 22739	
005 PENBELİ 121		05 GÖNEN İLÇESİ	
TOPLAM-TOTAL 2551		ŞEHİR	6053
BUCAK VE KÖYLER TOPLAMI 2551		0 MERKEZ BUCAĞI	
02 ATABEY İLÇESİ TOPLAMI 7561		001 GÖLBAŞI 462	
		002 İŞDECİK 357	
		003 KIZILCIK 159	
		004 KOÇTEPE 454	
		005 SENSİRCE 558	
		006 GÜMÜŞGÜN 731	
		007 GÜNEYKENT (B) 2129	

İLİ : 32 ISPARTA
PROVINCE OF

3 - İLÇE, BUCAK VE KÖY MUHTARLIKLARI İTİBARIYLA NÜFUS SAYISI
POPULATION BY DISTRICT / SUB-DISTRICT AND VILLAGES

İDARİ BİRİMLER		NÜFUS	İDARİ BİRİMLER		NÜFUS
ADMINISTRATIVE UNITS		POPULATION TOPLAM-TOTAL	ADMINISTRATIVE UNITS		POPULATION TOPLAM-TOTAL
TOPLAM-TOTAL		5050	000	KASIMLAR (BM)	2347
BUCAK VE KÖYLER TOPLAMI		5050	001	AŞAĞIYAYLABEL	976
05	GÖMEN İLÇESİ TOPLAMI	11103	002	BUCAKDERE	286
06	KEÇİBORLU İLÇESİ		003	ÇUKURCA	125
	ŞEHİR	8955	004	DARIBÜKÜ	402
0	MERKEZ BUCAĞI		005	GÜLDALLI	266
001	ARDIÇLI	245	006	İBİŞLER	416
002	AYDOĞMUŞ (B)	1867	007	İNCİDERE	643
003	ÇUKURÖREN	280	008	KESMEKÖY (B)	2269
004	GÜLKÖY	253		TOPLAM-TOTAL	7730
005	KAPLANLI	478			
006	KAVAKKÖY	140	08	SÜTÇÜLER İLÇESİ TOPLAMI	21957
007	KILIÇ (B)	2173	09	ŞARKIKARAAĞAÇ İLÇESİ	
008	KOZLUCA	874		ŞEHİR	12253
009	KUYUCAK	325	0	MERKEZ BUCAĞI	
010	UZBAHÇE	161	001	ARAK	940
011	SARAYCIK	445	002	ARMUTLU	162
012	SENİR (B)	3032	003	ARSLANDOĞMUŞ	242
013	YENİTEPE	158	004	AŞAĞIDİNEK	482
014	YEŞİLYURT	380	005	BAŞDEĞİRMEN	311
	TOPLAM-TOTAL	10811	006	BELCİGEZ	1861
	BUCAK VE KÖYLER TOPLAMI	10811	007	BEYKÖY	880
06	KEÇİBORLU İLÇESİ TOPLAMI	19766	008	ÇALTI	664
07	SENİRKENT İLÇESİ		009	ÇARIKSARAYLAR (B)	4772
	ŞEHİR	10738	010	ÇAVUNDUR	133
0	MERKEZ BUCAĞI		011	ÇELTEK	471
001	AKKEÇİLİ	272	012	ÇİÇEKPINAR (B)	3659
002	BAŞKÖY	213	013	FAKILAR	377
003	BÜYÜKKABACA (B)	5436	014	GÜKSÜĞÜT (B)	3665
004	GARIP	805	015	KARAKAYA	555
005	GENÇALİ	927	016	KIYAKDEDE	472
006	ORTAYAZI	421	017	KÖPRÜKÖY	990
007	ULUBBEY (B)	2993	018	MURATBAĞI	314
008	YASSIÖREN (B)	2583	019	ÖRDEKÇİ	469
	TOPLAM-TOTAL	13650	020	ÖRENKÖY	602
	BUCAK VE KÖYLER TOPLAMI	13650	021	SALUR	1437
07	SENİRKENT İLÇESİ TOPLAMI	24388	022	SARIKABALI	322
08	SÜTÇÜLER İLÇESİ		023	YAKAEMİR	397
	ŞEHİR	4062	024	YASSİBEL	907
0	MERKEZ BUCAĞI		025	YENİCEKALE	318
001	AYVALIPINAR (B)	2597	026	YENİKÖY	609
002	BEKİRLER	121	027	YUKARIDİNEK	729
003	BELENCE	871		TOPLAM-TOTAL	26740
004	BEYDİLİ	693			
005	BÖĞAZKÖY	101	09	ŞARKIKARAAĞAÇ İLÇESİ TOPLAMI	38993
006	ÇANDIR	965	10	ULUBORLU İLÇESİ	
007	ÇOBANİSA	868		ŞEHİR	10072
008	HACİAHMETLER	241	0	MERKEZ BUCAĞI	
009	HACIALİLER	192	001	DEREKÖY	369
010	KARADİKEN	695	002	ELEĞİDAĞI	369
011	KUZCA	191	003	İNHİSAR	279
012	MELİKLER	56	004	KÜÇÜKKABACA	881
013	MÜEZZİNLER	135		TOPLAM-TOTAL	1898
014	PINARKÖY	226			
015	SAGRAK	209		BUCAK VE KÖYLER TOPLAMI	1898
016	SARAYKÖY	132	10	ULUBORLU İLÇESİ TOPLAMI	11970
017	SARİMEHMETLER	667	11	YALVAÇ İLÇESİ	
018	SEYHLER	285		ŞEHİR	28028
019	YENİKÖY	121	0	MERKEZ BUCAĞI	
020	YEŞİLYURT	799	001	AKÇAŞAR	378
	TOPLAM-TOTAL	10165	002	ALTIKAPI	402
1	KASIMLAR BUCAĞI		003	AYVALI	843
			004	BAĞLARBAŞI	1189
			005	ÇAKIRÇAL	300
			006	ÇAMHARMAN	805

İLİ
PROVINCE OF 32 ISPARTA

3 - İLÇE, BUCAK VE KÖY MUHTARLIKLARI İTİBARIYLA NÜFUS SAYISI
POPULATION BY DISTRICT, SUB-DISTRICT AND VILLAGES

İDARİ BİRİMLER ADMINISTRATIVE UNITS	NÜFUS POPULATION TOPLAM-TOTAL	İDARİ BİRİMLER ADMINISTRATIVE UNITS	NÜFUS POPULATION TOPLAM-TOTAL
007 EĞİRLER	697		
008 EYÜPLER	1101		
009 HİSARARDI	635		
010 HÜYÜKLÜ (B)	4430		
011 İLEĞİ	322		
012 KÖRKÜLER (B)	2346		
013 KURUSARI	487		
014 ÜZBAYAT	2147		
015 ÜZGÜNEY	2102		
016 SAĞIRKÖY	449		
017 SÜCÜLLÜ (B)	4787		
018 TERZİLER	597		
019 TOKMACIK (B)	3306		
020 YAĞCILAR	911		
021 YARIKKAYA	853		
TOPLAM-TOTAL	29087		
1 BAĞKONAK		BUCAĞI	
000 BAĞKONAK (BM) (B)	4175		
001 BAHTIYAR	1523		
002 ÇETİNCE (B)	2898		
003 DEDEÇAM (B)	2292		
004 KORUYAKA	1477		
005 KOZLUÇAY (B)	4661		
006 KUYUCAK	2541		
TOPLAM-TOTAL	19567		
2 KUMDANLI		BUCAĞI	
000 KUMDANLI (BM) (B)	2554		
001 AŞAĞIKAŞIKARA	592		
002 AŞAĞITIRTAR	471		
003 CELEPTAŞ	481		
004 GÜKÇEALİ	173		
005 KIRKBAŞ	800		
006 MİSİRLİ	450		
007 TAŞEVİ	268		
008 YUKARIKAŞIKARA (B)	2244		
009 YUKARITIRTAR	338		
TOPLAM-TOTAL	8371		
BUCAK VE KÖYLER TOPLAMI	57025		
11 YALVAÇ İLÇESİ		TOPLAMI	85053
12 YENİŞARBADEMLİ İLÇESİ			
ŞEHİR	6199		
0 MERKEZ		BUCAĞI	
001 GEDİKLİ	715		
002 GÜLKONAK	409		
TOPLAM-TOTAL	1124		
BUCAK VE KÖYLER TOPLAMI	1124		
12 YENİŞARBADEMLİ İLÇESİ		TOPLAMI	7323
32 ISPARTA		İL TOPLAMI	434771

33-İÇEL
(21.10.1990)

İLİ 33 İÇEL
PROVINCE OF

1 - İLÇELERE GÖRE ŞEHİR VE KÖY NÜFUSLARI İLE İLİN YÜZÖLÇÜMÜ VE NÜFUS YOĞUNLUĞU
CITY AND VILLAGE POPULATION BY DISTRICTS, AND AREA AND DENSITY OF THE PROVINCE

İLÇELER DISTRICTS	TOPLAM TOTAL	ŞEHİRLER NÜFUSU CITY POPULATION	KÖYLER NÜFUSU VILLAGE POPULATION	YÜZÖLÇÜMÜ AREA KM2 (*)	NÜFUS YOĞUNLUĞU DENSITY
TOPLAM - TOTAL	1266995	787284	479711	15853	80
00 MERKEZ İLÇE PROVINCE CENTER ...	547835	422357	125478		
01 ANAMUR	65767	37335	28432		
02 AYDINCIK	11022	7040	3982		
03 BOZYAZI	31871	22168	9703		
04 ÇAMLIYAYLA	21602	8826	12776		
05 ERDEMLİ	100563	30042	70521		
06 GÜLNAR	33714	7550	26164		
07 MUT	56303	17600	38703		
08 SİLİFKE	107685	46858	60827		
09 TARSUS	290633	187508	103125		

* YÜZÖLÇÜMÜNE GÜLLER DAHİL DEĞİLDİR.

AREA EXCLUDES LAKES

İLİ : 33 İÇEL
PROVINCE OF

2 - NÜFUS GRUPLARINA GÖRE KÖY SAYISI VE NÜFUS TOPLAMLARI
NUMBER OF VILLAGES AND TOTAL INHABITANTS BY POPULATION GROUPS

NÜFUS GRUPLARI POPULATION GROUPS	KÖY SAYISI NUMBER OF VILLAGES	NÜFUS TOPLAMI TOTAL POPULATION
GENEL TOPLAM GENERAL TOTAL	556	479711
TOPLAM - TOTAL - 2000	514	275741
- 250	116	19222
251 - 500	186	68406
501 - 750	92	57643
751 - 1000	57	47909
1001 - 1250	34	37656
1251 - 1500	13	17470
1501 - 1750	9	14423
1751 - 2000	7	13012
TOPLAM - TOTAL 2001 - 5000	28	84982
2001 - 2500	11	24223
2501 - 3000	4	10724
3001 - 3500	3	9295
3501 - 4000	4	14746
4001 - 4500	4	16693
4501 - 5000	2	9301
TOPLAM - TOTAL 5001 - 10000	12	83843
5001 - 6000	4	21768
6001 - 7000	2	13012
7001 - 8000	2	14772
8001 - 9000	3	25009
9001 - 10000	1	9282
TOPLAM - TOTAL 10001 *	2	35145

3 - İLÇE, BUCAK VE KÖY MUHTARLIKLARI İTİBARIYLA NÜFUS SAYISI
POPULATION BY DISTRICT / SUB-DISTRICT AND VILLAGES

İDARI BİRİMLER		NÜFUS	İDARI BİRİMLER		NÜFUS
ADMINISTRATIVE UNITS		POPULATION	ADMINISTRATIVE UNITS		POPULATION
		TOPLAM-TOTAL			TOPLAM-TOTAL
00	MERKEZ İLÇESİ		007	KIZILKAYA	96
			008	MUSALI	1010
			009	SOĞUCAK	1542
				TOPLAM-TOTAL	15131
	ŞEHİR	422357			
0	MERKEZ BUCAĞI		3	KAZANLI BUCAĞI	
001	AKDAM	581	000	KAZANLI (BM) (B)	8055
002	ALADAĞ	435	001	ADANLIOĞLU (B)	3648
003	ALANYALI	229	002	HAMURLU	1275
004	ARPAÇSAKARLAR (B)	3549	003	KARACAİLYAS (B)	6269
005	ATLILAR	240		TOPLAM-TOTAL	19247
006	BULUKLU	763			
007	BURHANKÖY	1095	4	KUZUCUBELEN BUCAĞI	
008	CAMİLİ	715	000	KUZUCUBELEN (BM)	553
009	CEMİLLİ	193	001	AKARCA	584
010	CİVANYAYLAĞI	934	002	DEMİRİŞİK	491
011	ÇAVAK	995	003	DOĞANÇAY	116
012	ÇELEBİLİ	375	004	FINDIKPINARI	2328
013	ÇEVLİK	227	005	KOCAYER	1000
014	ÇİFTLİKKÖY	1707	006	KUZUCU	361
015	ÇOPURLU	529	007	POLİTKOYAĞI	144
016	ÇUKURKEŞLİK	324	008	SARILAR	1435
017	DALAKDERE	486	009	TAKANLI	377
018	DAVULTEPE (B)	4550	010	TEPEKÖY	2015
019	DEĞİRMENÇAYI	2185	011	TÜLKÖY	90
020	DEMİRHİSAR	722	012	TURUNÇLU	228
021	DİKİLİTAŞ	1540	013	UZUNKAŞ	463
022	DORUKLU	765		TOPLAM-TOTAL	10185
023	DÜĞDÜBREN	510			
024	EMİRLER	732		BUCAK VE KÖYLER TOPLAMI	125478
025	ESENLİ	516	00	MERKEZ İLÇESİ TOPLAMI	547835
026	EVCİLİ	1671	01	ANAMUR İLÇESİ	
027	EVRENLİ	337		ŞEHİR	37335
028	GÖKÇEBELEN	572	0	MERKEZ BUCAĞI	
029	GÖKKUŞAĞI	1037	001	AKİNE	462
030	HAMZABEYLİ	240	002	ALATAŞ	342
031	HEBİLLİ	523	003	ANITLI	1048
032	İĞDIR	1271	004	AŞAĞIKÜKÜR	267
033	İŞİKTEPE	85	005	BOĞUNTU	454
034	İNSU	286	006	BOZDOĞAN	1566
035	KALEKÖY	1321	007	ÇALTIBÜKÜ	270
036	KAPIKÖY	1231	008	ÇAMLIPINAR	593
037	KARAHACILI	756	009	ÇAMLIPINARALANI	174
038	KARASALI	847	010	ÇARIKLAR	2636
039	KAŞLI	1246	011	ÇATALOLUK	325
040	KAYRAKKEŞLİK	232	012	ÇELTİKÇİ	606
041	KEPİRLİ	320	013	ÇUKURABANOZ	199
042	KERİMLER	219	014	DEMİROREN	1015
043	KOCAHAMZALI	166	015	EMİRŞAH	856
044	KOCAVİLAYET	1345	016	GERCEBAHŞİŞ	1217
045	KORUCULAR	197	017	GÜLEÇ	699
046	KUYULUK (B)	3176	018	GÜNEYBAHŞİŞ	593
047	KÜRKÇÜ	781	019	GÜNGÖREN	882
048	MEZİTLİ (B)	17735	020	KALINDÖREN	1482
049	PUGKARACADAĞ	875	021	KARAAĞA	368
050	RESULKÖY	653	022	KARAÇUKUR	913
051	TECE (B)	8277	023	KARADERE	483
052	TEKKEKÖY	606	024	KARALARBAHŞİŞ	905
053	YAKAKÖY	1202	025	KAŞDIŞLEN	638
054	YALINAYAK	2154	026	KILIÇ	86
055	YENİKÖY	388	027	KIZILALİLER	887
	TOPLAM-TOTAL	74646	028	KORUCUK	319
			029	KÖPRÜBAŞI	866
1	ARSLANKÖY BUCAĞI		030	LALE	482
000	ARSLANKÖY (BM) (B)	4118	031	MALAKLAR	1271
001	ÇAĞLARCA	409	032	NASRETTİN	1753
002	DEĞNEK	389	033	ORMANCIK	626
003	KAVAKLIPINAR	269	034	ORTAKÖY	1008
004	KURUDERE	105	035	OVABAŞI	463
005	TIRTAR	269	036	SARIAĞAÇ	217
006	YAVCA	308	037	SARIDANA	291
007	YÜKSEKOLUK	402	038	SUGÖZÜ	231
	TOPLAM-TOTAL	6269	039	UÇARI	459
			040	YUKARIKÜKÜR	480
2	GÜZNE BUCAĞI			TOPLAM-TOTAL	28432
000	GÜZNE (BM) (B)	7655			
001	BEKİRALANI	740			
002	ÇANDIR	608			
003	ÇAPAR	1927			
004	DARİSEKİŞİ	290			
005	DEĞİRMERDERE	1002			
006	HOROZLU	261			

İLİ : 33 İÇEL
PROVINCE OF

3 - İLÇE, BUCAK VE KÖY MUHTARLIKLARI İTİBARIYLA NÜFUS SAYISI
POPULATION BY DISTRICT / SUB-DISTRICT AND VILLAGES

İDARİ BİRİMLER		NÜFUS	İDARİ BİRİMLER		NÜFUS
ADMINISTRATIVE UNITS		POPULATION TOPLAM-TOTAL	ADMINISTRATIVE UNITS		POPULATION TOPLAM-TOTAL
BUCAK VE KÖYLER TOPLAMI		28432			
01	ANAMUR İLÇESİ TOPLAMI	65767	05	ERDEMLİ İLÇESİ	
				ŞEHİR	30042
02	AYDINCIK İLÇESİ		0	MERKEZ	
	ŞEHİR	7040		BUCAĞI	
0	MERKEZ		001	ARSLANLI	378
001	DURUHAN	664	002	BATISANDAL	485
002	ESKİYÜRÜK	504	003	ÇİRİŞ	486
003	HACİBAHATTİN	148	004	ESENPINAR	2105
004	MALİFELER	140	005	GÜCÜŞ	262
005	KARASEKİ	103	006	HÜSAMETLİ	470
006	PEMBECİK	862	007	KARAAHMETLİ	349
007	TEKNECİK	59	008	KAYACI	539
008	YENİKAŞ	1251	009	KIZKALESİ	3091
009	YENİYÜRÜK	188	010	KOCAHASANLI (B)	5504
010	YENİYÜRÜKKAŞ	63	011	KORAMŞALI	661
	TOPLAM-TOTAL	3982	012	KÖSBUCAĞI	1401
			013	KUMKUYU (B)	4067
			014	KÜSTÜLLÜ	465
			015	LİMONLU (B)	3677
			016	ÜÇTEPE	269
				TOPLAM-TOTAL	24209
	BUCAK VE KÖYLER TOPLAMI	3982			
02	AYDINCIK İLÇESİ TOPLAMI	11022	1	ELVANLI	
				BUCAĞI	
03	BOZYAZI İLÇESİ		000	TÖMÜK (BM) (B)	9282
	ŞEHİR	22168	001	ARPAÇBAHŞİŞ (B)	4440
0	MERKEZ		002	ÇAMLI	699
001	AKCAMI	27	003	ÇARKÇILI	1851
002	BAHÇEKAYAĞI	183	004	ÇEŞMELİ (B)	4068
003	DEREBAŞI	82	005	ÇİFTEPINAR	755
004	DEREKÖY	416	006	DAĞLI	767
005	EVCİLER	633	007	DOĞLU	521
006	GÜZCE	842	008	DOĞUSANDAL	322
007	GÜZSÜZCE	155	009	ELVANLI	1763
008	KARAIŞALI	547	010	FAKILI	300
009	KIZILCA	310	011	HACİHALILARPAÇ	785
010	LENGER	344	012	İLEMİN	581
011	NARİNCE	392	013	KARAHIDIRLI	773
012	TEKEDÜZÜ	12	014	KARAYAKUP	661
013	TEKELİ (B)	2732	015	KARGIPINARI (B)	8677
014	TEKMEN (B)	3028	016	PINARBAŞI	993
	TOPLAM-TOTAL	9703	017	SARIYER	491
			018	SIRAÇ	739
			019	SINAP	433
			020	ŞAHNA	670
				TOPLAM-TOTAL	39571
	BUCAK VE KÖYLER TOPLAMI	9703			
03	BOZYAZI İLÇESİ TOPLAMI	31871	2	GÜZELOLUK	
				BUCAĞI	
04	ÇAMLIYAYLA İLÇESİ		000	GÜZELOLUK (BM)	480
	ŞEHİR	8826	001	ALİBEYLİ	444
0	MERKEZ		002	AYDINLAR	411
001	BAĞÇATAĞI	150	003	ÇERÇİLİ	539
002	BELÇİNAR	691	004	ELBEYLİ	305
003	BEYLİCE	1003	005	GÜNEYLİ	170
004	CANDARLI	419	006	HARFİLLİ	188
005	DARIPINARI	713	007	KARAKEŞLİ	164
006	FAKILAR	747	008	KIZILEN	270
007	GİDEN	99	009	KÖSERELİ	262
008	KARALIN	427	010	SARIKAYA	446
009	KİSEÇİK	254	011	SÜRGÜN	1659
010	KORUCAK	401	012	TABURELİ	646
011	SARIKAVAK	1401	013	VEYSELLİ	168
012	SARIKOYAK	365	014	YAĞDA	328
013	SEBİL (B)	5366	015	YENİYURT	261
014	TOPAKLI	443		TOPLAM-TOTAL	6741
015	YALAMIK	297			
	TOPLAM-TOTAL	12776			
	BUCAK VE KÖYLER TOPLAMI	12776		BUCAK VE KÖYLER TOPLAMI	70521
04	ÇAMLIYAYLA İLÇESİ TOPLAMI	21602	05	ERDEMLİ İLÇESİ TOPLAMI	100563
			06	GÜLNAR İLÇESİ	
				ŞEHİR	7550
			0	MERKEZ	
				BUCAĞI	
			001	ARDIÇPINAR	410
			002	ARIKUYUSU	820
			003	BEREKET	754
			004	BEYDİLİ	73
			005	BOZAĞAÇ	241

İli : 33 İÇEL
PROVINCE OF

3 - İLÇE, BUCAK VE KÖY MUHTARLIKLARI İTİBARIYLA NÜFUS SAYISI
POPULATION BY DISTRICT , SUB-DISTRICT AND VILLAGES

İDARI BİRİMLER		NÜFUS	İDARI BİRİMLER		NÜFUS
ADMINISTRATIVE UNITS		POPULATION	ADMINISTRATIVE UNITS		POPULATION
		TOPLAM-TOTAL			TOPLAM-TOTAL
006	ÇAVUŞLAR	550	035	HAMAMKÖY	1019
007	ÇUKURASMA	895	036	İLİCA	705
008	ÇUKURKONAK	233	037	İBRAHİMLİ	156
009	DAYICIK	1512	038	KADIKÖY	330
010	DEDELER	517	039	KARADİKEN	145
011	DELİKKAYA	329	040	KAVAKLI	310
012	DEMİRÖZÜ	417	041	KAVAKÖZÜ	327
013	EMİRHACI	101	042	KELCEKÖY	649
014	GEZENDE	867	043	KEMENLİ	414
015	İLİSU	262	044	KIRAVGA	1126
016	İŞİKLİ	79	045	KIRKKAVAK	536
017	İSHAKLAR	1159	046	KIZILALAN	272
018	KAVAKOĞLU	116	047	KÖPRÜBAŞI	676
019	KAYRAK	770	048	KÖSELERLİ	594
020	KONUR	672	049	KUMAÇUKURU	64
021	KORUCUK	302	050	KURTULUŞ	202
022	KÖSEÇOBANLI (B)	3872	051	MALHOCA	513
023	KURBAĞAKÖY	280	052	MİRAHOR	410
024	KUSKAN (B)	2393	053	MUCUK	154
025	MOLLADİMERLİ	202	054	ORTAKÖY	276
026	ÖRENPINAR	367	055	ÖZKÖY	245
027	ÖRTÜLÜ	255	056	ÖZLÜ	363
028	ŞEYHÖMER	691	057	PALANTEPE	651
029	TAŞOLUK	192	058	SAKIZ	946
030	TEPE	267	059	SARİVELİLER	433
031	TIRNAK	174	060	SELAMLI	375
032	ULUPINAR	368	061	SUÇATI	705
033	UÇOLUK	477	062	TEKELİ	253
034	YASSIBAĞ	175	063	TOPKAYA	218
035	ZEYNE (B)	2499	064	TOPLUCA	544
	TOPLAM-TOTAL	23291	065	YALNIZCASAĞ	734
			066	YAPINTI	1132
			067	YEŞİLKÖY	424
1	OVACIK		068	YILDIZKÖY	171
000	BÜYÜKECELİ (B) (B) BUCAĞI	1986	069	YUKARIKÖSELERLİ	745
001	KOÇAŞLI	189		TOPLAM-TOTAL	34252
002	ŞİPAHİLİ	473			
003	YANIŞLI	225	1	SARIKAVAK	
	TOPLAM-TOTAL	2873	000	KÜRKÇÜ (B) BUCAĞI	636
			001	ÇAĞLAYANGEDİK	172
	BUCAK VE KÖYLER TOPLAMI	26164	002	ÇAKALLI	172
06	GÜL NAR İLÇESİ		003	ÇORTAK	302
	TOPLAMI	33714	004	DEREKÖY	491
			005	GÖCEKLER	183
07	MUT İLÇESİ		006	HAYDARKÖY	294
	ŞEHİR	17600	007	HİSARKÖY	223
			008	HOCALI	215
0	MERKEZ		009	KARACAĞLAN	484
001	ALAÇAM	844	010	KAYABAŞI	110
002	AŞAĞIKÖSELERLİ	1044	011	KIŞLAKÖY	314
003	AYDINOĞLU	393	012	NARLI	274
004	BAĞCAĞIZ	240	013	PAMUKLU	138
005	BALLI	585	014	TUĞRUL	443
006	BARABANLI	869		TOPLAM-TOTAL	4451
007	BAYIRKÖY	642			
008	BOZDOĞAN	257		BUCAK VE KÖYLER TOPLAMI	38703
009	BURUNKÖY	440	07	MUT İLÇESİ	
010	ÇALTILI	148		TOPLAMI	56303
011	ÇAMLICA	717			
012	ÇAMPINAR	391	08	SİLİFKE İLÇESİ	
013	ÇATALHARMAN	417		ŞEHİR	46858
014	ÇİVİ	487			
015	ÇÖMELEK	738	0	MERKEZ	
016	ÇUKURBAĞ	379	001	ALTINKUM	966
017	DAĞPAZARI	544	002	ARKARASI	745
018	DEMİRKAPI	143	003	ATAKENT (B)	4751
019	DERİNÇAY	344	004	ATAYURT (B)	5107
020	DİŞTAŞ	920	005	BAHÇEDERESİ	204
021	ELBEYLİ	417	006	BAHÇEKÖY	192
022	ELMAPINAR	235	007	BAYINDIR	171
023	ESEN	379	008	BOYNUİNCELİ	484
024	ESENÇAY	185	009	BÜKDEĞİRMENİ	407
025	EVREN	1002	010	ÇADIRLI	382
026	FAKİRCA	414	011	ÇALIBOZKIR	1160
027	GEÇİMLİ	835	012	ÇELTİKÇİ	355
028	GENÇALİ	441	013	ÇİLBAYIR	219
029	GÖKÇETAŞ	649	014	DEMİRCİLİ	377
030	GÜME	389	015	EKŞİLER	315
031	HACİAHMETLİ	835	016	EVKAFÇİFTLİĞİ	352
032	HACİLİYASLI	391	017	GEDİKPINAR	115
033	HACİNİHLU	577	018	GÖKBELLEN	351
034	HACİSAİT	144			

İLİ : 33 İÇEL
PROVINCE OF

3 - İLÇE, BUCAK VE KÖY MUHTARLIKLARI İTİBARIYLA NÜFUS SAYISI
POPULATION BY DISTRICT / SUB-DISTRICT AND VILLAGES

İDARI BİRİMLER ADMINISTRATIVE UNITS	NÜFUS POPULATION TOPLAM-TOTAL	İDARI BİRİMLER ADMINISTRATIVE UNITS	NÜFUS POPULATION TOPLAM-TOTAL
019 GUMUŞLU	303	009 ATALAR	2025
020 GÜNDÜZLER	327	010 BAĞLARBAŞI	1144
021 HAŞANALILER	776	011 BAHARLI	147
022 HÜSEYİNLER	355	012 BAŞIŞ	2787
023 İMAMBEKİRLİ	355	013 BALLICA	548
024 İMAMLI	707	014 BELEN	793
025 KABASAKALLI	1097	015 BÖLATLI	829
026 KARABÜCÜLÜ	219	016 BOZTEPE	209
027 KARADEDELI	1556	017 BÖGRÜEĞRİ	358
028 KARAHACILI	326	018 BÜYÜKKÖSEBALCI	359
029 KARAKAYA	459	019 CİRBİKLAR	282
030 KARGICAK	626	020 ÇİNKÖY	815
031 KEBEN	988	021 ÇAĞBAŞI	637
032 KEPEZ	202	022 ÇAKIRLI	861
033 KESLİTÜRKMENLİ	454	023 ÇAMTEPE	189
034 KIZILISALI	811	024 ÇATALCA	178
035 KURTULUŞ	1223	025 ÇATALKUYU (B)	2569
036 NASRULLAHHÖY	48	026 ÇAYBOYU	609
037 NURİKÖY	907	027 ÇİÇEKLİ	1261
038 ORTAĞREN	241	028 ÇİRİŞTEPE	205
039 PELİTİNARI	291	029 ÇÜPLÜ	443
040 SABAK	509	030 DADALI	284
041 SEMİR	600	031 DEDELER	842
042 SEYRANLIK	346	032 DORAK	273
043 SÖKÜN	769	033 ESKİŞEHİR	163
044 SÖMEK	852	034 EVCİ	1029
045 TOSMURLU	667	035 GÜRLÜ	96
046 TÜRKMENUŞAĞI	126	036 HALİTAĞA	305
047 ULUGÖZ	559	037 HAŞANAĞA	212
048 UZUNCABURÇ	2127	038 HUZURKENT (B)	17410
049 YENİBAHÇE	374	039 İBRİŞİM	572
050 YENİSU	155	040 İHŞANİYE	264
TOPLAM-TOTAL	36008	041 İNCİRLİKUYU	475
1 MAĞARA	BUCAĞI	042 KAKLIKTAŞI	373
000 MAĞARA (BM)	427	043 KALEBURCU	799
001 AYASTÜRKMENLİ	109	044 KARAÇERÇİLİ	401
002 CAMBAZLI	615	045 KARADİKEN	701
003 ÇATAK	589	046 KARADİRLİK	654
004 KAVAKKÖY	396	047 KARAYAYLA	332
005 KİCAKÖY	628	048 KARSAVURAN	133
006 KIZILGEÇİT	181	049 KAYADİBİ	436
007 KOCAOLUK	362	050 KEFELİ	258
008 OVACIK	1202	051 KELAHMET	1017
009 ÖREN	371	052 KERİMLER	281
010 SARIAYDIN	1670	053 KÖSEBALCI	360
011 SEYDİLİ	376	054 KÖSELERLİ	372
012 ŞAHMURLU	173	055 KULAK	766
013 YEĞENLİ	743	056 KURBANLI	215
TOPLAM-TOTAL	7864	057 MAHMUTAĞA	522
2 TAŞUCU	BUCAĞI	058 MANTAŞ	362
000 TAŞUCU (BM) (B)	6743	059 MEŞELİK	615
001 AKDERE	2052	060 MURATLI	233
002 BÖLACALIKOYUNCU	798	061 NACARLI	1021
003 BURUNUCU	725	062 NEMİROĞLU	232
004 GÜLÜMPAŞALI	583	063 ÖZBEK	1005
005 HACİİSAKLI	2340	064 PARMAKKURDU	1088
006 HIRMANLI	755	065 PİRÖMERLİ	370
007 İŞIKLI	1497	066 REŞADİYE	449
008 İMAMUŞAĞI	1259	067 SAĞLIKLI	1245
009 KOÇAPINAR	203	068 SARIİBRAHİMLİ	1155
TOPLAM-TOTAL	16955	069 SARİVELİ	523
BUCAK VE KÖYLER TOPLAMI	60827	070 SAYKÖY	470
08 SİLİFKİ İLÇESİ	TOPLAMI	071 SİMİTHACILI	79
	107685	072 SUCULAR	803
09 TARSUS İLÇESİ		073 TAŞÇILI	742
		074 TAŞKUYU	401
ŞEHİR	187508	075 TEPEKÖY	275
0	BUCAĞI	076 TEPTAŞPINAR	261
001 AĞZİDELİK	214	077 ULAŞ	1833
002 AKARSU	279	078 VERİMLİ	231
003 AKÇAKOCALI	105	079 YARAMIŞ	323
004 AKGEDİK	588	080 YENİÇAY	187
005 ALADAĞ	378	081 YUNUSOĞLU	671
006 ALIAGA	784	TOPLAM-TOTAL	66062
007 ALİEFENDİOĞLU	1150	1	
008 ALİFAKİ	1197	000 GÜLEK	BUCAĞI
		001 ÇAMALAN (BM)	356
		002 ALİBEYLİ	383
		003 ARDIÇLI	641
		004 BOĞAZPINAR	350
		005 ÇAVUŞLU	506
		006 ÇEVRELİ	363
		007 ÇİFTLİKKÖY	270
		008 ÇOKAK	368

İLİ : 33 İÇEL
PROVINCE OF

3 - İLÇE, BUCAK VE KÖY MUHTARLIKLARI İTİBARIYLA NÜFUS SAYISI
POPULATION BY DISTRICT, SUB-DISTRICT AND VILLAGES

İDARİ BİRİMLER		NÜFUS	İDARİ BİRİMLER		NÜFUS
ADMINISTRATIVE UNITS		POPULATION TOPLAM-TOTAL	ADMINISTRATIVE UNITS		POPULATION TOPLAM-TOTAL
008	ÇUKURBAĞ	716			
009	DAMLAMA	717			
010	EMİNLİK	172			
011	EMİRLER	203			
012	GÖCÜK	393			
013	GÖMMECE	176			
014	GÜLEK (B)	5791			
015	HACIHAMZALI	1899			
016	İNKÖY	396			
017	KABURGEDİĞİ	343			
018	KADELLİ	765			
019	KARAKÜTÜK	478			
020	KESLİ	343			
021	KIRIT	324			
022	KIZILÇUKUR	479			
023	KOÇMARLI	246			
024	KOZOLUK	171			
025	KURTÇUKURU	171			
026	KUŞÇULAR	140			
027	OLUKKOYAĞI	804			
028	SANDAL	492			
029	SANLICA	227			
030	SIRAKÖY	338			
031	TAŞOBASI	1136			
032	YANIKKIŞLA	796			
033	YAZLIK	66			
034	YENİKÖY	175			
	TOPLAM-TOTAL	21194			
2	YENİCE		BUCAĞI		
000	YENİCE (BM) (B)	7117			
001	ALİ	373			
002	ADAN	346			
003	BALTALI	699			
004	CAMİLİMANDA	474			
005	ESENLER	613			
006	GÜNYURDU	806			
007	HACİBOZAN	404			
008	KANBERHÜYÜĞÜ	592			
009	KARGILI	1191			
010	KÖÇKÖY	73			
011	KONAKLAR	224			
012	KUMDERE	429			
013	KÜTÜKLÜ	269			
014	ÖZLÜCE	429			
015	TEKELİÖREN	902			
016	TEPEÇAYLAK	255			
017	TOPÇU	116			
018	YUNACIK	306			
019	YÜKSEKKÖY	251			
	TOPLAM-TOTAL	15869			
	BUCAK VE KÖYLER TOPLAMI	103125			
09	TARSUS İLÇESİ		TOPLAMI	290633	
33	İÇEL		İL TOPLAMI	1266995	

34-İSTANBUL
(21.10.1990)

İLİ 34 İSTANBUL
PROVINCE OF

1 - İLÇELERE GÖRE ŞEHİR VE KÖY NÜFUSLARI İLE İLİN YÜZÖLÇÜMÜ VE NÜFUS YOĞUNLUĞU
CITY AND VILLAGE POPULATION BY DISTRICTS, AND AREA AND DENSITY OF THE PROVINCE

İLÇELER DISTRICTS	TOPLAM TOTAL	ŞEHİRLER NÜFUSU CITY POPULATION	KÖYLER NÜFUSU VILLAGE POPULATION	YÜZÖLÇÜMÜ AREA KM2 (=)	NÜFUS YOĞUNLUĞU DENSITY
TOPLAM - TOTAL	7309190	6753929	555261	5712	1280
CO MERKEZ İLÇE PROVINCE CENTER ...					
01 ADALAR	19413	19413			
02 BAKIRKÖY	1328276	1328276			
03 BAYRAMPAŞA	212570	212570			
04 BEŞİKTAŞ	192210	192210			
05 BEYKÖZ	163786	142075	21711		
06 BEYOĞLU	229000	229000			
07 EMİNNÜ	83444	83444			
08 EYÜP	211986	200045	11941		
09 FATİH	462464	462464			
10 G.OSMANPAŞA	393667	354186	39481		
11 KADIKÖY	648282	648282			
12 KAĞITHANE	269042	269042			
13 KARTAL	611532	506477	105055		
14 K.ÇEKMECE	479419	469431	9988		
15 PENDİK	295651	289380	6271		
16 SARIYER	171872	160075	11797		
17 ŞİŞLİ	250478	250478			
18 ÜMRANİYE	301257	242091	59166		
19 ÜSKÜDAR	395623	395623			
20 ZEYTİNBURNU	165679	165679			
21 B.ÇEKMECE	142910	22394	120516		
22 ÇATALCA	64241	11550	52691		
23 SİLİVRİ	77599	26049	51550		
24 ŞİLE	25372	7872	17500		
25 YALOVA	113417	65823	47594		

* YÜZÖLÇÜMÜNE GÖLLER DAHİL DEĞİLDİR.

AREA EXCLUDES LAKES

İLİ

34 İSTANBUL

PROVINCE OF

2 - NÜFUS GRUPLARINA GÖRE KÖY SAYISI VE NÜFUS TOPLAMLARI

NUMBER OF VILLAGES AND TOTAL INHABITANTS BY POPULATION GROUPS

NÜFUS GRUPLARI	KÖY SAYISI	NÜFUS TOPLAMI
POPULATION GROUPS	NUMBER OF VILLAGES	TOTAL POPULATION
GENEL TOPLAM GENERAL TOTAL	246	555261
TOPLAM - TOTAL - 2000	196	135299
- 250	36	6523
251 - 500	54	20507
501 - 750	37	23016
751 - 1000	19	16220
1001 - 1250	24	26878
1251 - 1500	8	11043
1501 - 1750	10	16355
1751 - 2000	8	14757
TOPLAM - TOTAL 2001 - 5000	32	94910
2001 - 2500	13	28934
2501 - 3000	7	19143
3001 - 3500	4	12588
3501 - 4000	2	7534
4001 - 4500	3	12667
4501 - 5000	3	14044
TOPLAM - TOTAL 5001 - 10000	10	73728
5001 - 6000	2	10783
6001 - 7000	2	13170
7001 - 8000	3	22437
8001 - 9000	1	8401
9001 - 10000	2	18937
TOPLAM - TOTAL 10001 +	8	251324

İLİ : 34 İSTANBUL
PROVINCE OF

3 - İLÇE, BUCAK VE KÖY MUHTARLIKLARI İTİBARIYLA NÜFUS SAYISI
POPULATION BY DISTRICT / SUB-DISTRICT AND VILLAGES

İDARİ BİRİMLER		NÜFUS	İDARİ BİRİMLER		NÜFUS
ADMINISTRATIVE UNITS		POPULATION TOPLAM-TOTAL	ADMINISTRATIVE UNITS		POPULATION TOPLAM-TOTAL
01	ADALAR İLÇESİ		06	BEYOĞLU İLÇESİ	TOPLAMI 229000
	ŞEHİR	19413	07	EMİNÖNÜ İLÇESİ	
				ŞEHİR	83444
01	ADALAR İLÇESİ	TOPLAMI 19413	07	EMİNÖNÜ İLÇESİ	TOPLAMI 83444
02	BAKIRKÖY İLÇESİ		08	EYÜP İLÇESİ	
	ŞEHİR	1328276		ŞEHİR	200045
02	BAKIRKÖY İLÇESİ	TOPLAMI 1328276	1	KEMERBURGAZ	BUCAĞI
03	BAYRAMPAŞA İLÇESİ		001	AĞAÇLI	1016
	ŞEHİR	212570	002	AKPINAR	1834
			003	ÇİFTALAN	984
			004	GÜKTÜRK	3068
			005	İNSANİYE	218
			006	İŞIKLAR	804
			007	ODAYERİ	318
			008	PIRİNÇÇİ	3699
				TOPLAM-TOTAL	11941
03	BAYRAMPAŞA İLÇESİ	TOPLAMI 212570		BUCAK VE KÖYLER TOPLAMI	11941
04	BEŞİKTAŞ İLÇESİ		08	EYÜP İLÇESİ	TOPLAMI 211986
	ŞEHİR	192210	09	FATİH İLÇESİ	
				ŞEHİR	462464
04	BEŞİKTAŞ İLÇESİ	TOPLAMI 192210	09	FATİH İLÇESİ	TOPLAMI 462464
05	BEYKÖZ İLÇESİ		10	G.OSMANPAŞA İLÇESİ	
	ŞEHİR	142075		ŞEHİR	354186
0	MERKEZ	BUCAĞI	0	MERKEZ	BUCAĞI
001	AKBABA	1853	001	ARNAVUTKÖY (B)	21143
002	ALİBAHADİR	581	002	BOĞAZKÖY	4495
003	ANADOLUFENERİ	563	003	BOLLUCA	2409
004	ÇAVUŞBAŞI	4693	004	ÇİLİNGİR	612
005	ÇAYAĞZI	546	005	HACİMAŞALI	326
006	DERESEKİ	1032	006	HARAÇÇI	2671
007	ELMALI	2497	007	İMRAHÖR	1863
008	KAYNARCA	456	008	TAŞOLUK	2527
009	M.ŞEVKETPAŞA	1416	009	TAYAKADIN	1097
010	POLONEZ	546	010	YENİKÖY	2338
011	POYRAZ	1196		TOPLAM-TOTAL	39481
	TOPLAM-TOTAL	15379		BUCAK VE KÖYLER TOPLAMI	39481
1	M.ŞEVKETPAŞA	BUCAĞI	10	G.OSMANPAŞA İLÇESİ	TOPLAMI 393667
000	ŞERHİ (BN)	2177			
001	BOZHANE	611	11	KADIKÖY İLÇESİ	
002	CUMHURİYET	849		ŞEHİR	648282
003	GÜLLÜ	209			
004	İŞAKLI	617			
005	KILIÇLI	663			
006	ÖYÜMCE	382			
007	PAŞAMANDIRA	824			
	TOPLAM-TOTAL	6332			
	BUCAK VE KÖYLER TOPLAMI	21711			
05	BEYKÖZ İLÇESİ	TOPLAMI 163786	11	KADIKÖY İLÇESİ	TOPLAMI 648282
06	BEYOĞLU İLÇESİ		12	KAĞITHANE İLÇESİ	
	ŞEHİR	229000		ŞEHİR	269042

3 - İLÇE, BUCAK VE KÜY MUHTARLIKLARI İTİBARIYLA NÜFUS SAYISI
POPULATION BY DISTRICT / SUB-DISTRICT AND VILLAGES

İDARİ BİRİMLER		NÜFUS		İDARİ BİRİMLER		NÜFUS	
ADMINISTRATIVE UNITS		POPULATION TOPLAM-TOTAL		ADMINISTRATIVE UNITS		POPULATION TOPLAM-TOTAL	
12	KAĞITHANE İLÇESİ	TOPLAMI	269042	17	ŞİŞLİ İLÇESİ	TOPLAMI	250478
13	KARTAL İLÇESİ ŞEHİR		506477	18	UMRANIYE İLÇESİ ŞEHİR		242091
1	SAMANDIRA	BUCAĞI		0	MERKEZ	BUCAĞI	
000	SAMANDIRA (BM)		19524	001	ALEMDAR		6684
001	EMİRLİ		688	002	ÇEKME		13523
002	KURNA		718	003	HÜSEYİNLİ		586
003	PAŞAKÜY		1827	004	KOÇULLU		485
004	SULTANBEYLİ (B)		82298	005	REŞADİYE		778
	TOPLAM-TOTAL		105055	006	SARIGAZI		22125
				007	SIRAPINAR		440
	BUCAK VE KÜYLER TOPLAMI		105055	008	SULTANÇİFTLİĞİ		9747
13	KARTAL İLÇESİ	TOPLAMI	611532	009	YENİDOĞAN		4798
					TOPLAM-TOTAL		59166
14	K.ÇEKMECE İLÇESİ ŞEHİR		469431		BUCAK VE KÜYLER TOPLAMI		59166
0	MERKEZ	BUCAĞI		18	UMRANIYE İLÇESİ	TOPLAMI	301257
001	KAYABAŞI		9190	19	USKÜDAR İLÇESİ		
002	ŞAMLAR		798		ŞEHİR		395623
	TOPLAM-TOTAL		9988				
	BUCAK VE KÜYLER TOPLAMI		9988				
14	K.ÇEKMECE İLÇESİ	TOPLAMI	479419	19	USKÜDAR İLÇESİ	TOPLAMI	395623
15	PENDİK İLÇESİ ŞEHİR		289380	20	ZEYTİNBURNU İLÇESİ ŞEHİR		165679
0	MERKEZ	BUCAĞI		20	ZEYTİNBURNU İLÇESİ	TOPLAMI	165679
001	AKFİRAT		1257	21	B.ÇEKMECE İLÇESİ ŞEHİR		22394
002	BALLICA		199	0	MERKEZ	BUCAĞI	
003	GÜÇBEYLİ		565	001	AHMEDİYE		1183
004	KURTOĞMUŞ		587	002	ÇAKMAKLI		1633
005	ORHANLI		2735	003	ESENYURT (B)		70280
006	TEPEÖREN		928	004	GÜRPINAR (B)		10191
	TOPLAM-TOTAL		6271	005	HOŞDERE		1538
	BUCAK VE KÜYLER TOPLAMI		6271	006	KARAAĞAÇ		681
15	PENDİK İLÇESİ	TOPLAMI	295651	007	KAVAKLI		2170
16	SARIYER İLÇESİ ŞEHİR		160075	008	KIRAC		2239
0	MERKEZ	BUCAĞI		009	KUMBURGAZ (B)		7118
001	BAHÇEKÜY		4072	010	MİMARŞINAN (B)		7690
002	DEMİRCİ		320	011	TEPECİK (B)		12240
003	GARİPÇE		486	012	TÜRKOBA		712
004	GÜMÜŞDERE		1072	013	YAKUPLU		2841
005	KISIRKAYA		585		TOPLAM-TOTAL		120516
006	KUMKÜY		1666		BUCAK VE KÜYLER TOPLAMI		120516
007	RUMELİFENERİ		1453	21	B.ÇEKMECE İLÇESİ	TOPLAMI	142910
008	USKURUKÜY		975	22	ÇATALCA İLÇESİ ŞEHİR		11550
009	ZEKERİYAKÜY		1168	0	MERKEZ	BUCAĞI	
	TOPLAM-TOTAL		11797	001	AKALAN		1037
	BUCAK VE KÜYLER TOPLAMI		11797	002	AYDINLAR		1169
16	SARIYER İLÇESİ	TOPLAMI	171872	003	BAHŞAYIŞ		477
17	ŞİŞLİ İLÇESİ ŞEHİR		250478	004	BİNKİLİÇ (B)		2907
				005	ÇAKILKÜY		1693
				006	ÇANAKÇA		1725
				007	DAĞYENİCE		654

İLİ : 34 İSTANBUL
PROVINCE OF

3 - İLÇE, BUCAK VE KÜY MÜHTARLIKLARI İTİBARIYLA NÜFUS SAYISI
POPULATION BY DISTRICT / SUB-DISTRICT AND VILLAGES

İDARİ BİRİMLER ADMINISTRATIVE UNITS	NÜFUS POPULATION TOPLAM-TOTAL	İDARİ BİRİMLER ADMINISTRATIVE UNITS	NÜFUS POPULATION TOPLAM-TOTAL
008 ELBASAN	711	003 BÜYÜKÇAVUŞLU	2721
009 GÜKÇELİ	1082	004 BÜYÜKKILIÇLI	1071
010 GÜMÜŞPINAR	748	005 ÇAYIRDERE	1209
011 HALLAÇLI	760	006 DANAMANDIRA	1189
012 İHSANİYE	1562	007 KURFALLI	872
013 İNCEĞİZ	560	008 KÜÇÜKSİNEKLİ	378
014 İZZETTİN	900	009 SAYALAR	760
015 KABAKÇA	1421	TOPLAM-TOTAL	10468
016 KALFA	683		
017 KESTANELİK	1654	BUCAK VE KÜYLER TOPLAMI	51550
018 KIZILCAALI	343		
019 MURATBEY	2003	23 SİLİVRİ İLÇESİ TOPLAMI	77599
020 NAKKAŞ	1021		
021 OKLALI	698	24 ŞİLE İLÇESİ	
022 OVAYENİCE	1094	ŞEHİR	7872
023 ÖRCÜNLÜ	595		
024 ÖRENCİK	792	0 MERKEZ BUCAĞI	
025 SUBAŞI	1144	001 AHMETLİ	606
026 YAYLACIK	69	002 AKÇAKESE	338
027 YAZLIK	459	003 BOZKOCA	218
TOPLAM-TOTAL	27961	004 ÇAYIRBAŞI	270
		005 DARLIK	145
1 HADIMKÜY BUCAĞI		006 ERENLER	130
000 HADIMKÜY (BM) (B)	6486	007 İMRENDERE	387
001 BAKLALI	586	008 İMRENLİ	220
002 BALABANBURUN	581	009 KABAKOZ	454
003 BOYALIK	485	010 KARABEYLİ	229
004 DELİKLİKAYA	406	011 KARACAKÜY	158
005 DURSUNKÜY	635	012 KARAMANDERE	248
006 DURUSU (B)	3018	013 KIZILCA	347
007 KARABURUN	888	014 KORUCU	225
008 ÖMERLİ	371	015 MEŞRUTİYET	84
009 SAZLIBOSNA	1198	016 SATMAZLI	231
010 YASSIÖREN	609	017 YENİKÜY	404
011 YEŞİLBAYIR	458	TOPLAM-TOTAL	4694
TOPLAM-TOTAL	15721		
		1 AĞVA BUCAĞI	
2 KARACAKÜY BUCAĞI		000 AĞVA (BM)	2364
000 KARACAKÜY (BM)	2219	001 BUCAKLI	342
001 BAŞAK	356	002 ÇATAKLI	312
002 BELGRAT	327	003 ÇELEBİ	204
003 ÇELEPKÜY	309	004 GEREDELİ	681
004 ÇİFTLİKKÜY	2032	005 GÜÇE	465
005 HİSARBEYLİ	468	006 GÜKMASLI	229
006 KARAMANDERE	636	007 GÜKSU	325
007 ORMANLI	1134	008 HACILLI	262
008 YALIKÜY	1528	009 İSAKÜY	148
TOPLAM-TOTAL	9009	010 KADIKÜY	150
		011 KURFALLI	218
BUCAK VE KÜYLER TOPLAMI	52691	012 SOĞULLU	208
		013 SUAYIPLI	210
22 ÇATALCA İLÇESİ TOPLAMI	64241	TOPLAM-TOTAL	6118
23 SİLİVRİ İLÇESİ		2 TEKE BUCAĞI	
ŞEHİR	26049	000 TEKE (BM)	496
		001 AĞAÇDERE	167
0 MERKEZ BUCAĞI		002 ÇENGİLLİ	272
001 AKÖREN	1406	003 DEĞİRMENÇAYIRI	714
002 ALİPAŞA	1762	004 HASANLI	285
003 CELALİYE (B)	5033	005 OSMANKÜY	303
004 ÇANTA	3835	006 SORTULLU	151
005 ÇELTİK	1031	007 YAYLALI	99
006 DEĞİRMEN (B)	4100	008 YAZIMANAYIR	249
007 FENERKÜY	1963	TOPLAM-TOTAL	2736
008 GAZİTEPE	1008		
009 GÜMÜŞYAKA (B)	4553	3 YEŞİLVADİ BUCAĞI	
010 KADIKÜY	1636	000 YEŞİLVADİ (BM)	247
011 KAVAKLI	2323	001 ALACALI	368
012 KÜÇÜKKILIÇLI	311	002 AVCIKÖRU	67
013 ORTAKÜY	2113	003 BIÇKIDERE	215
014 SELİMPAŞA (B)	8401	004 DOĞANCILI	401
015 SEYİNEN	1209	005 ESENCELİ	163
016 YOLÇATI	398	006 KARAKIRAZ	274
TOPLAM-TOTAL	41082	007 KERVANSARAY	282
		008 KÜMÜRLÜK	208
1 SİNEKLİ BUCAĞI		009 KURNA	175
000 SİNEKLİ (BM)	373	010 ORUÇOĞLU	341
001 BEKİRLİ	415	011 SAHİLKÜY	512
002 BEYCİLER	1480	012 SOFULAR	218

İLİ

PROVINCE OF 34 İSTANBUL

3 - İLÇE, BUCAK VE KÖY MUHTARLIKLARI İTİBARIYLA NÜFUS SAYISI
POPULATION BY DISTRICT / SUB-DISTRICT AND VILLAGES

İDARİ BİRİMLER		NÜFUS	İDARİ BİRİMLER		NÜFUS
ADMINISTRATIVE UNITS		POPULATION TOPLAM-TOTAL	ADMINISTRATIVE UNITS		POPULATION TOPLAM-TOTAL
013	ULUPELİT	114			
014	UVEZLİ	367			
	TOPLAM-TOTAL	3952			
	BUCAK VE KÖYLER TOPLAMI	17500			
24	ŞİLE İLÇESİ	TOPLAMI	25372		
25	YALOVA İLÇESİ				
	ŞEHİR	65823			
0	MERKEZ	BUCAĞI			
001	AKKÖY	1233			
002	ÇİFTLİKKÖY (B)	5750			
003	ELMALIK	1284			
004	ESADİYE	168			
005	GACIK	1148			
006	GÜKÇEDERE	1782			
007	GÜMEYKÖY	549			
008	HACİMEHMET	754			
009	KADIKÖY	2741			
010	KAZİMİYE	452			
011	KIRAZLI	561			
012	KURTKÖY	387			
013	SAFRAN	1326			
014	SAMANLI	948			
015	SOĞUCAK	424			
016	SUGÖREN	1720			
017	SULTANIYE	876			
018	UVEZPINAR	671			
019	YENİMAHALLE	632			
	TOPLAM-TOTAL	23406			
1	ÇINARCIK	BUCAĞI			
000	ÇINARCIK (BM) (B)	7629			
001	ÇALICA	444			
002	ESENKÖY	3373			
003	KOCADERE	1137			
004	KORUKÖY	2050			
005	ORTABURUN	292			
006	ŞENKÖY	492			
007	TEŞVİKİYE	1873			
	TOPLAM-TOTAL	17290			
2	KILIÇ	BUCAĞI			
000	KILIÇ (BM)	876			
001	BÜRHANİYE	164			
002	ÇUKUR	854			
003	DENİZÇALI	359			
004	DEREKÖY	397			
005	İLYASKÖY	533			
006	KABAKLI	168			
007	LALEDERE	418			
008	TAŞKÖPRÜ	3129			
	TOPLAM-TOTAL	6898			
	BUCAK VE KÖYLER TOPLAMI	47594			
25	YALOVA İLÇESİ	TOPLAMI	113417		
34	İSTANBUL	İL TOPLAMI	7309190		

35-İZMİR
(21.10.1990)

İLİ : 35 İZMİR
PROVINCE OF

İLÇELERE GÖRE ŞEHİR VE KÖY NÜFUSLARI İLE İLİN YÜZÖLÇÜMÜ VE NÜFUS YOĞUNLUĞU
CITY AND VILLAGE POPULATION BY DISTRICTS, AND AREA AND DENSITY OF THE PROVINCE

İLÇELER DISTRICTS	TOPLAM TOTAL	ŞEHİRLER NÜFUSU CITY POPULATION	KÖYLER NÜFUSU VILLAGE POPULATION	YÜZÖLÇÜMÜ AREA KM2 (*)	NÜFUS YOĞUNLUĞU DENSITY
TOPLAM - TOTAL	2694770	2134816	559954	11973	225
00 MERKEZ İLÇE PROVINCE CENTER ...					
01 BORNOVA	278300	272860	5440		
02 BUCA	203383	199130	4253		
03 KARŞIYAKA	424196	418724	5472		
04 KONAK	874597	866700	7897		
05 ALİAĞA	42150	25450	16700		
06 BAYINDIR	47126	13862	33264		
07 BERGAMA	101421	42554	58867		
08 BEYDAĞ	14632	5831	8801		
09 ÇEŞME	29463	20622	8841		
10 DİKİLİ	23219	10023	13196		
11 FOÇA	25222	12057	13165		
12 KARABURUN	9020	3405	5615		
13 KEMALPAŞA	56075	16354	39721		
14 KINIK	37617	17167	20450		
15 KIRAZ	41247	7850	33397		
16 MENDERES	53379	6799	46580		
17 MENEMEN	76043	29006	47037		
18 ÖDEMiŞ	124968	51620	73348		
19 SEFERİHİSAR	21406	10720	10686		
20 SELÇUK	27353	19412	7941		
21 TİRE	77314	37855	39459		
22 TORBALI	71172	21167	50005		
23 URLA	35467	25648	9819		

* YÜZÖLÇÜMÜNE GÖLLER DAHİL DEĞİLDİR.

AREA EXCLUDES LAKES

İlî : 35 İZMİR
PROVINCE OF

2 - NÜFUS GRUPLARINA GÖRE KÖY SAYISI VE NÜFUS TOPLAMLARI
NUMBER OF VILLAGES AND TOTAL INHABITANTS BY POPULATION GROUPS

NÜFUS GRUPLARI	KÖY SAYISI	NÜFUS TOPLAMI
POPULATION GROUPS	NUMBER OF VILLAGES	TOTAL POPULATION
GENEL TOPLAM GENERAL TOTAL	680	559954
TOPLAM - TOTAL - 2000	623	354413
- 250	150	24528
251 - 500	200	73065
501 - 750	121	75162
751 - 1000	54	46023
1001 - 1250	39	43515
1251 - 1500	27	36668
1501 - 1750	17	27242
1751 - 2000	15	28210
TOPLAM - TOTAL 2001 - 5000	48	144685
2001 - 2500	18	39812
2501 - 3000	8	21059
3001 - 3500	7	23152
3501 - 4000	8	30423
4001 - 4500	7	30239
4501 - 5000	0	0
TOPLAM - TOTAL 5001 - 10000	9	60856
5001 - 6000	3	16555
6001 - 7000	1	6017
7001 - 8000	3	21432
8001 - 9000	2	16852
9001 - 10000	0	0
TOPLAM - TOTAL 10001 +	0	0

İLİ : 35 İZMİR
PROVINCE OF

3 - İLÇE, BUCAK VE KÖY MUHTARLIKLARI İTİBARIYLA NÜFUS SAYISI
POPULATION BY DISTRICT, SUB-DISTRICT AND VILLAGES

İDARİ BİRİMLER		NÜFUS	İDARİ BİRİMLER		NÜFUS
ADMINISTRATIVE UNITS		POPULATION TOPLAM-TOTAL	ADMINISTRATIVE UNITS		POPULATION TOPLAM-TOTAL
01	BORNOVA İLÇESİ		05	ALIAĞA İLÇESİ	
	ŞEHİR	272860		ŞEHİR	25450
0	MERKEZ		0	MERKEZ	
001	BEŞYOL	191	001	AŞAĞIŞAKRAN	452
002	ÇAMIÇI	203	002	BAHÇEDERE	144
003	ÇİÇEKLİ	200	003	BOZKÖY	731
004	EĞRİDERE	687	004	ÇAKMAKLI	576
005	GÜKDERE	337	005	ÇALTILIDERE	758
006	KARAÇAM	267	006	ÇITAK	908
007	KAVAKLIDERE	1408	007	ÇORAKLAR	145
008	KAYADİBİ	84	008	GÜZELHİSAR	725
009	KURUDERE	72	009	HACIÖMERLİ	836
010	SARNIÇKÖY	49	010	HELVACI (B)	3992
011	YAKAKÖY	576	011	HOROZGEDİŞİ	625
012	YEŞİLÇAM	1366	012	KALABAK	533
	TOPLAM-TOTAL	5440	013	KAPIKAYA	318
	BUCAK VE KÖYLER TOPLAMI	5440	014	KARAKÖY	245
01	BORNOVA İLÇESİ	278300	015	KARAKUZU	898
	TOPLAMI	278300	016	SAMURLU	545
			017	ŞEHİTKEMAL	933
02	BUCA İLÇESİ		018	UZUNHASANLAR	398
	ŞEHİR	199130	019	YENİ ŞAKRAN (B)	2654
0	MERKEZ		020	YÜKSEKKÖY	284
001	BELENBAŞI	647		TOPLAM-TOTAL	16700
002	KARACAAĞAÇ	1061		BUCAK VE KÖYLER TOPLAMI	16700
003	KAYNAKLAR	1946	05	ALIAĞA İLÇESİ	42150
004	KIRIKLAR	599		TOPLAMI	42150
	TOPLAM-TOTAL	4253	06	BAYINDIR İLÇESİ	
	BUCAK VE KÖYLER TOPLAMI	4253		ŞEHİR	13862
02	BUCA İLÇESİ	203383	0	MERKEZ	
	TOPLAMI	203383	001	ALANKIYI	298
03	KARŞIYAKA İLÇESİ		002	ALANKÖY	322
	ŞEHİR	418724	003	BALCILAR	368
0	MERKEZ		004	BURUNCUK	645
001	KAKLIÇ	1383	005	CANLI	2006
002	SANCAKLI	143	006	ÇAMLİBEL	245
003	SASALLI (B)	3715	007	ÇENİKLER	182
004	YAMANLAR	231	008	ÇIPLAKKÖY	1501
	TOPLAM-TOTAL	5472	009	DEREKÖY	299
	BUCAK VE KÖYLER TOPLAMI	5472	010	ELİFLİ	485
03	KARŞIYAKA İLÇESİ	424196	011	ERGENLİ	847
	TOPLAMI	424196	012	FIRINLI	1727
04	KONAK İLÇESİ		013	GAZİLER	163
	ŞEHİR	866700	014	HISARLIK	459
0	MERKEZ		015	KABAAĞAÇ	96
001	ÇANLI	383	016	KARAHALILLI	485
002	ÇAMTEPE	117	017	KARAHAYIT	94
003	KAVACIK	845	018	KARAPINAR	136
004	KÜÇÜKKAYA	141	019	KIZILCAAĞAÇ	315
005	PAYANLI	303	020	KIZILKEÇİLİ	612
006	SARNIÇ	4184	021	KIZILOBA	833
007	TIRAZLI	223	022	LÜTUFLAR	524
008	YELKİ	1701	023	PINARLI	1811
	TOPLAM-TOTAL	7897	024	SARIYURT	797
	BUCAK VE KÖYLER TOPLAMI	7897	025	SOĞÜTÖREN	702
04	KONAK İLÇESİ	874597	026	TOKATBAŞI	754
	TOPLAMI	874597	027	TURAN	561
			028	YAKACIK	1140
			029	YUSUFLU	997
			030	ZEYİNOVA (B)	1985
				TOPLAM-TOTAL	21389
			1	ÇIRPI	
			000	ÇIRPI (BM) (B)	3838
			001	ARIKBAŞI	838
			002	ÇİFTÇİGEDİŞİ	291
			003	DERNEKLİ	221
			004	HASKÖY	1967
			005	HAVUZBAŞI	366
			006	KARAVELİLER	643
			007	KIZILCAOVA	1155
			008	OSMANİYE	926
			009	OSMANLAR	308
			010	YAKAPINAR	1322
				TOPLAM-TOTAL	11875

3 - İLÇE, BUCAK VE KOY MUHTARLIKLARI İTİBARIYLA NÜFUS SAYISI
POPULATION BY DISTRICT, SUB-DISTRICT AND VILLAGES

İDARİ BİRİMLER		NÜFUS	İDARİ BİRİMLER		NÜFUS
ADMINISTRATIVE UNITS		POPULATION TOPLAM-TOTAL	ADMINISTRATIVE UNITS		POPULATION TOPLAM-TOTAL
BUCAK VE KOYLER TOPLAMI		33264	007	HACIHAMZALAR	307
06	BAYINDIR İLÇESİ	47126	008	HISARKÖY	232
07	BERGAMA İLÇESİ		009	KAPLANKÖY	457
	ŞEHİR	42554	C10	KARAVELİLER	802
0	MERKEZ		C11	KIRANLI	461
001	AHMETBEYLER	571	C12	OKÇULAR	354
002	ALACALAR	173	C13	TEKKEKÖY	192
003	ARMAĞANLAR	304	C14	TERZİHALİLLER	372
004	AŞAĞIKIRIKLAR	1770	015	YUKARICUMA	217
005	AVUNDUK	81		TCPLAM-TOTAL	8837
006	AVUNDURUK	185	3	DEREKÖY	
007	AYAZKENT (B)	1923	C00	DEREKÖY (BM)	256
008	AZİZİYE	679	C01	AKÇENGER	367
009	BOZKÖY	604	C02	ÇELTİKÇİ	290
010	CEVAPLI	135	003	ÇCBANLAR	201
011	ÇAKIRLAR	103	004	EĞİLLER	225
012	ÇALTIKÖRÜ	184	C05	HACILAR	253
013	ÇAMKÖY	577	006	HALİLAĞALAR	192
014	ÇİTKÖY	465	C07	İNEŞİR	217
015	ÇÜRÜKBAĞ	242	008	KARALAR	468
016	DAĞISTAN	650	C09	KARALARBAŞI	110
017	DOĞANCI	234	C10	KATRANCI	238
018	EĞRİGÖL	357	C11	KIRCALAR	304
019	FERİZLER	409	C12	ORUÇLAR	631
020	GAYLAN	222	013	SARICAĞLU	261
021	GÖKÇEYURT	119	014	TIRMANLAR	819
022	HAMZALISÜLEYMANIYE	350	015	TOPALLAR	290
023	İNCECİKLER	281	016	ÜRKÜTLER	399
024	KADRIYE	458	017	YORTANLI	109
025	KALEARDI	125	C18	YUKARIADA	267
026	KAPIKAYA	89		TOPLAM-TOTAL	5897
027	KARAHİDİRLİ	444	4	İSMAİLLİ	
028	KAŞIKÇI	323	000	İSMAİLLİ (BM)	516
029	MAHMUDIYE	543	001	ATCILAR	104
030	MARUFLAR	208	C02	BALABAN	122
031	NARLICA	594	C03	BAYRAMCILAR	271
032	CVACIK	502	004	BEKİRLER	47
033	ÖRENLİ	788	005	HACILAR	239
034	PAŞAKÖY	358	006	KOCAHALİLLER	50
035	PINARKÖY	900	C07	KÖÇKÖY	89
036	PIREVELİLER	269	008	OKSÜZLER	190
037	SAĞANCI	840	009	RAHMANLAR	202
038	SİNDEL	300	C10	SEKLİK	390
039	SÜLEYMANLI	202	011	TAVUKÇUKURU	589
040	TEĞELTİ	260		TOPLAM-TOTAL	2809
041	TEPEKÖY	846	5	ZEYTİNDAS	
042	ÜÇTEPE	204	C00	ZEYTİNDAS (BM) (B)	4202
043	YALNIZEV	525	C01	ÇALIBAHÇE	147
044	YERLİTAHTACI	260	C02	KIZILTEPE	175
045	YUKARIKIRIKLAR	359	003	KÖYUNELİ	502
	TCPLAM-TOTAL	15997	C04	KURFALLI	617
1	GOÇBEYLİ		005	ÖRLEMİŞ	377
000	GOÇBEYLİ (BM) (B)	3232	C06	SARİDERE	358
001	ALHA TLİ	329	007	TEKEDERE	581
002	ALİBEYLİ	805	008	YENİKÖY	2435
003	BOLCEK (B)	2460		TCPLAM-TOTAL	9394
004	ÇAMOBA	224		BUCAK VE KOYLER TOPLAMI	58667
005	DURMLUŞLAR	442	07	BERGAMA İLÇESİ	101421
006	İLGİNDERE	408		ŞEHİR	5831
007	KADIKÖY	2014	C	MERKEZ	
008	KAPLANKÖY	100	001	ADAKÜRE	667
009	KOZLUCA	412	002	ALAKEÇİLİ	191
010	MURATLAR	169	003	BAKIRKÖY	428
011	SARICALAR	697	C04	ÇAMLİK	382
012	YALNIZDAM	153	C05	ÇİFTLİKKÖY	375
013	YENİLER	123	006	ÇMAKLAR	646
014	ZANCS	365	C07	EĞRİDERE	997
	TOPLAM-TOTAL	11933	C08	ERİKLİ	624
2	YUKARİBEY		009	HALIKÖY	646
000	YUKARİBEY (BM)	2030	C10	KARAOBA	615
001	AŞAĞİBEY	795	C11	KLRUDERE	817
002	AŞAĞICUMA	793			
003	AYVATLAR	396			
004	ÇAMAVLU	730			
005	DEMİRCİDERE	252			
006	GÖBELLER	447			

İLİ
PROVINCE OF 35 İZMİR

3 - İLÇE, BUCAK VE KÖY MUHTARLIKLARI İTİBARIYLA NÜFUS SAYISI
POPULATION BY DISTRICT / SUB-DISTRICT AND VILLAGES

İDARİ BİRİMLER ADMINISTRATIVE UNITS	NÜFUS POPULATION TOPLAM-TOTAL	İDARİ BİRİMLER ADMINISTRATIVE UNITS	NÜFUS POPULATION TOPLAM-TOTAL
012 MUTAFLAR	421	11 FOÇA İLÇESİ	
013 PALAMUTCUK	324	ŞEHİR	12057
014 SARIKAYA	161		
015 TABAKLAR	113	C MERKEZ	
016 YAŞCILAR	747	001 BAŞARASI (B)	2556
017 YENİYURT	88	G02 GEREN	3916
018 YUKARIAKTEPE	337	G03 ILIPINAR	837
019 YUKARITOSUNLAR	222	G04 YENİBAŞARASI	1372
TOPLAM-TOTAL	8801	G05 YENİKÖY	172
		TOPLAM-TOTAL	8853
BUCAK VE KÖYLER TOPLAMI	8801		
08 BEYDAĞ İLÇESİ	TOPLAMI 14632	1 YENİFOÇA	
		000 YENİFOÇA (BM) (B)	3809
09 ÇEŞME İLÇESİ		001 KOZBEYLİ	503
ŞEHİR	20622	TOPLAM-TOTAL	4312
0 MERKEZ		BUCAK VE KÖYLER TOPLAMI	13165
001 OVACIK	792	11 FOÇA İLÇESİ	TOPLAMI 25222
TOPLAM-TOTAL	792		
1 ALAÇATI		12 KARABURUN İLÇESİ	
000 ALAÇATI (BM) (B)	7187	ŞEHİR	3405
001 GERMİYAN	388		
002 İLDIR	456	0 MERKEZ	
003 KARAKÖY	18	001 AMBARSEKİ	224
TOPLAM-TOTAL	8049	G02 BOZKÖY	152
		G03 HASSEKİ	167
BUCAK VE KÖYLER TOPLAMI	8841	G04 SAİP	223
09 ÇEŞME İLÇESİ	TOPLAMI 29463	G05 SARPINCIK	201
		G06 TEPEBOZ	278
		TOPLAM-TOTAL	1245
10 DİKİLİ İLÇESİ		1 KÜÇÜKBAHÇE	
ŞEHİR	10023	000 KÜÇÜKBAHÇE (BM)	457
0 MERKEZ		001 PARLAK	184
001 BADEMLİ	1195	002 SALMAN	121
002 BAHCELİ	573	003 YAYLAKÖY	130
003 ÇAĞLAN	262	TOPLAM-TOTAL	892
004 ÇUKURALAN	126		
005 DENİZKÖY	250	2 MORDOĞAN	
006 GÖKÇEĞİL	298	000 MORDOĞAN (BM) (B)	2018
007 İSLAMLAR	346	G01 EŞLENHCCA	578
008 KABAKUM	1047	G02 İNECİK	324
009 KATIRALANI	196	G03 KOSEDERE	558
010 KIRATLI	573	TOPLAM-TOTAL	3478
011 KIROBA	129		
012 KIZILÇUKUR	251	BUCAK VE KÖYLER TOPLAMI	5615
013 KCCACBA	279	12 KARABURUN İLÇESİ	TOPLAMI 9020
014 MAZILI	217		
015 MERDİVENLİ	257	13 KEMALPAŞA İLÇESİ	
016 NEBİLER	144	ŞEHİR	16354
017 SALIHLER	1007		
018 SAMANLIKÖY	163	C MERKEZ	
019 UZUNBURUN	92	001 AKALAN	839
020 YAŞIBEY	285	002 ANSIZCA	1123
021 YENİCE	165	003 ARMUTLU (B)	5804
TOPLAM-TOTAL	7855	004 AŞAĞIKIZILCA	1113
		005 BAŞYURDU (B)	5426
1 ÇANDARLI		G06 BAYRAMLI	267
000 ÇANDARLI (BM) (B)	3133	G07 BEŞPINAR	160
001 DELİKTAŞ	1096	G08 CUMALI	352
002 DEMİRTAŞ	443	G09 ÇAMBEL	943
003 ESENTEPE	335	G10 ÇINARÖY	399
004 YAYLAYURT	334	G11 DAMLACIK	842
TOPLAM-TOTAL	5341	G12 DEREKÖY	613
		G13 ESKİHAMZABABA	100
BUCAK VE KÖYLER TOPLAMI	13196	G14 GÖKÇEYURT	471
10 DİKİLİ İLÇESİ	TOPLAMI 23219	G15 GÖKYAKA	173
		G16 HALİLBEYLİ	1848
		G17 HAMZABABA	420
		G18 KAMBERLER	304
		G19 KIZILCZÜM	554
		G20 KLRUDERE	326

İLİ : 35 İZMİR
PROVINCE CF

3 - İLÇE, BUCAK VE KÖY MUHTARLIKLARI İTİBARIYLA NÜFUS SAYISI
POPULATION BY DISTRICT / SUB-DISTRICT AND VILLAGES

İDARİ BİRİMLER		NÜFUS	İDARİ BİRİMLER		NÜFUS
ADMINISTRATIVE UNITS		POPULATION TOPLAM-TOTAL	ADMINISTRATIVE UNITS		POPULATION TOPLAM-TOTAL
021	KUYUCAK	467	016	GEDİK	374
022	ÖREN (B)	3476	017	HALİLLER	1335
023	ORNEKKÖY	1197	018	HISARKÖY	446
024	SARILAR	1283	019	İBDELİ	1293
025	SINANCILAR	776	020	KALEKÖY	464
026	SÜTÇÜLER	1229	021	KARABAĞ	230
027	ULUCAK (B)	3605	022	KARABULU	447
028	VIŞNELİ	718	023	KARABURÇ	2345
029	YENİKURUDERE	325	024	KARAMAN	808
030	YENMİŞ	541	025	KİBAR	313
031	YEŞİLKÖY	330	026	MAVİDERE	541
032	YEŞİLYURT	171	027	MERSİNLİDERE	439
033	YİĞİTLER	1296	028	OLGUNLAR	880
034	YUKARIKIZILCA (B)	2075	029	OVACIK	471
035	ZEMET	155	030	ÖRENCİK	735
	TOPLAM-TOTAL	39721	031	ÖRENKÖY	556
	BUCAK VE KÖYLER TOPLAMI	39721	032	PINARBAŞI	155
13	KEMALPAŞA İLÇESİ	TOPLAMI	033	SAÇLI	394
		56075	034	SARIKAYA	1007
14	KINIK İLÇESİ		035	SARISU	542
	ŞEHİR	17167	036	SIRIMLI	468
0	MERKEZ	BUCAĞI	037	SCLAKLAR	726
001	ARPADERE	450	038	SULUDERE	1583
002	ARPASEKİ	1044	039	ŞEMSİLER	755
003	BADEMALANI	302	040	TAŞLIYATAK	529
004	BAĞALANI	479	041	TEKBİÇAKLAR	391
005	BALABAN	280	042	TOMBULLAR	347
006	BÜYÜKÖBA	603	043	UMURCALI	670
007	CUMALI	715	044	UMURLU	1242
008	ÇANKÖY	327	045	UZUNKÖY	363
009	ÇİFTLİKKÖY	194	046	VELİLER	394
010	DEĞİRMENÇİELİ	199	047	YAĞLAR	565
011	DÜNDARLI	634	048	YENİKÖY	636
012	ELMADERE	316	049	YENİŞEHİR	704
013	HAMZAHOCALI	447	050	YEŞİLDERE	446
014	IŞIKLAR	204		TOPLAM-TOTAL	33397
015	İBRAHİMAĞA	155	15	KIRAZ İLÇESİ	TOPLAMI
016	KALEMKÖY	241			41247
017	KARADERE	468	16	MENDERES İLÇESİ	
018	KARATEKELİ	47		ŞEHİR	6799
019	KCCAGOMERLİ	746	0	MERKEZ	BUCAĞI
020	KODUKBURNU	57	001	AKÇAKÖY	418
021	KÖSELER	417	002	BULGURCA	2237
022	MISTIKLAR	211	003	ÇAMKÖY	384
023	MUSACALI	139	004	ÇATALCA	726
024	ORTÜLÜ	857	005	DEREKÖY	985
025	POYRACIK (B)	7066	006	DEVELİ	1189
026	SUCAHLI	337	007	EFENÇUKURU	500
027	TAŞTEPE	749	008	GOLCÜKLER	1621
028	YAYAKENT (B)	2427	009	GÖRECE	2080
029	YAYLAKÖY	339	010	KELER	1141
	TOPLAM-TOTAL	20450	011	KISIK	712
	BUCAK VE KÖYLER TOPLAMI	20450	012	KUYUCAK	65
14	KINIK İLÇESİ	TOPLAMI	013	KÜNERLİK	1308
		37617	014	OĞLANANASI	1935
15	KIRAZ İLÇESİ		015	ŞAŞAL	901
	ŞEHİR	7850	016	TEKELİ	2382
0	MERKEZ	BUCAĞI	017	TÜRKMEN	445
001	AKPINAR	714	018	YENİKÖY	728
002	ARKACILAR	469		TOPLAM-TOTAL	19757
003	AVUNDURUK	192	1	DEĞİRMENDERE	BUCAĞI
004	AYDOĞDU	357	000	DEĞİRMENDERE (BM)	2227
005	BAHÇEARASI	383	001	AHMETBEYLİ	1455
006	BAŞARAN	385	002	ÇAKALTEPE	677
007	CERİTLER	555	003	ÇAMÖNÜ	894
008	CEVİZLİ	1187	004	ÇİLE	429
009	ÇANAKÇI	335	005	ÇİLEMEN	1862
010	ÇATAK	619	006	GÖLOVA	315
011	ÇAYAGZI	1646	007	GÜMÜŞSUYU (B)	7179
012	ÇÖMLEKÇİ	910	008	KARAKUYU	1470
013	DOĞANCILAR	1134	009	ÖZDERE (B)	8152
014	DOKUZLAR	550	010	SANCAKLI	832
015	EMENLER	367	011	YENİKÖY	1331
				TOPLAM-TOTAL	26823

3 - İLÇE, BUCAK VE KÖY MUHTARLIKLARI İTİBARIYLA NÜFUS SAYISI
POPULATION BY DISTRICT / SUB-DISTRICT AND VILLAGES

İDARİ BİRİMLER ADMINISTRATIVE UNITS	NÜFUS POPULATION TOPLAM-TOTAL	İDARİ BİRİMLER ADMINISTRATIVE UNITS	NÜFUS POPULATION TOPLAM-TOTAL
BUCAK VE KÖYLER TOPLAMI	46580	024 KÖSELER	711
16 MENDERES İLÇESİ TOPLAMI	53379	025 KÜÇÜKAVLUCAK	671
17 MENEMEN İLÇESİ		026 MURSALLI	393
ŞEHİR	29006	027 OCAKLI	668
0 MERKEZ BUCAĞI		028 OĞUZLAR	150
001 ASARLIK	8700	029 ORTAKÖY	176
002 BELEN	331	030 SEKİKÖY	627
003 BURUNCUK	496	031 SEYREKLİ	1193
004 ÇAVUŞKÖY	743	032 SÜLEYMANLAR	115
005 ÇUKURKÖY	707	033 TCSUNLAR	550
006 DOĞA	738	034 ÜZÜMLÜ	325
007 GÜNERLİ	964	035 VELİLER	231
008 HARMANDALI	2597	036 YENİCEKÖY	1305
009 HATUNDERE	778	037 YENİKÖY	1282
010 HAYKIRAN	1208	038 YOLÜSTÜ	1690
011 KESİK	1368	039 YUSUFDERE	601
012 KOYUNDERE	2625	040 ZEYTİNLİK (B)	2724
013 MALTEPE	1883	TOPLAM-TOTAL	26874
014 MUSABEY	1133		
015 SEYREK	3448	1 BADEMLİ BUCAĞI	
016 SÜZBEYLİ	161	000 BADEMLİ (BM) (B)	4120
017 TUZCULU	1019	001 BIÇAKCI	1751
018 TÜRKKELLİ	2384	002 EMİRLİ	1110
019 ULUCAK	6017	003 KEMENLER	340
020 YAŞELLİ	1532	004 MESCİTLİ	1128
021 YANIKKÖY	1021	005 PİRİNÇÇİ	575
TOPLAM-TOTAL	39853	TOPLAM-TOTAL	9024
1 EMİRALEM BUCAĞI		2 BİRGİ BUCAĞI	
000 EMİRALEM (BM)	1518	000 BİRGİ (BM) (B)	4406
001 ALANIÇI	286	001 BCZDAĞ (B)	3131
002 AYVACIK	524	002 BUCAK	408
003 BOZALAN	414	003 CEVİZALANI	230
004 ÇALTI	204	004 ELMABAĞI	803
005 DEĞİRMENDERE	1665	005 HACIHASAN	221
006 GÖKTEPE	643	006 KEMERKÖY	404
007 GDRECE	364	007 KIŞLAKÖY	137
008 HASANLAR	273	008 KÜTLÜBEYLER	229
009 İĞNEDERE	112	009 OVACIK	359
010 KARAORMAN	83	010 ÜÇKONAK	736
011 SÜLEYMANLI	704	011 YILANLI	174
012 TELEKLER	337	TOPLAM-TOTAL	11238
013 TURGUTLAR	57		
TOPLAM-TOTAL	7184	3 KAYMAKÇI BUCAĞI	
BUCAK VE KÖYLER TOPLAMI	47037	000 KAYMAKÇI (BM) (B)	5325
17 MENEMEN İLÇESİ TOPLAMI	76043	001 ALAŞARLI	560
18 ÖDEMiŞ İLÇESİ		002 ÇAYLI (B)	2547
ŞEHİR	51620	003 ERTUĞRULKÖY	801
0 MERKEZ BUCAĞI		004 ESELLİ	113
001 BAYEZİTLER	291	005 KIZILCAAVLU	650
002 BAYIRLI	475	006 KÖFÜNDERE	394
003 BEBEKLER	200	007 KURUCAOVA	1035
004 BÜLBÜLLER	183	008 ORHANGAZİ	129
005 EÜYÜKAVLUCAK	380	009 TÜRKÖNÜ	467
006 ÇAĞLIYAN	201	010 UZUNDERE	269
007 ÇAMYAYLA	536	011 YEŞİLKÖY	218
008 ÇOBANLAR	562	TOPLAM-TOTAL	12508
009 DEMİRCİLİ	1136		
010 DERELZUNYER	303	4 OVAKENT BUCAĞI	
011 DOLAYLAR	293	000 OVAKENT (BM) (B)	4404
012 GERÇEKLİ	609	001 BALABANLI	1189
013 GERELİ	1100	002 BCZCAYAKA	684
014 GÜNLÜCE	1645	003 ÇAMLICA	501
015 HORZUM	901	004 ÇAYIRKÖY	628
016 İŞİK	167	005 DEMİRDERE	544
017 İLKKURŞUN	411	006 GÜNEY	538
018 KARADOĞAN	752	007 HAMAMKÖY	686
019 KARAKOVA	169	008 KAZANLI	1057
020 KAYAKÖY (B)	2209	009 KONAKLI (B)	2523
021 KEÇİLİLER	291	010 KÜÇÜKÖREN	483
022 KERPEÇLİK	425	011 KÜRE	467
023 KIZILCA	223	TOPLAM-TOTAL	13704
		BUCAK VE KÖYLER TOPLAMI	73348
		18 ÖDEMiŞ İLÇESİ TOPLAMI	124968


3 - İLÇE, BUCAK VE KÖY MUHTARLIKLARI İTİBARIYLA NÜFUS SAYISI
 POPULATION BY DISTRICT / SUB-DISTRICT AND VILLAGES

İDARİ BİRİMLER		NÜFUS	İDARİ BİRİMLER		NÜFUS
ADMINISTRATIVE UNITS		POPULATION	ADMINISTRATIVE UNITS		POPULATION
		TOPLAM-TOTAL			TOPLAM-TOTAL
19	SEFERİHİSAR İLÇESİ		034	MUSALAR	271
	ŞEHİR	10720	035	ORTAKÖY	145
0	MERKEZ		036	PALAMLTKÖY	185
001	BEYLER	782	037	SCMAK	261
002	DOĞANBEY	1560	038	TCPALAK	353
003	DÜZCE	306	039	TCFARLAR	161
004	ESKİORHANLI	237	040	TURGUTLU	314
005	GÖDENCE	366	041	YEMİŞLER	142
006	İHSANİYE	84	042	YENİÇİFTLİK	1500
007	KAVAKDERE	371	043	YENİOBA	450
008	ORHANLI	667		TOPLAM-TOTAL	23222
009	PAYAMLI	863	1	BOĞAZIÇI	
010	TURGUT	244	000	BÜYÜKKALE (BM)	1317
011	ULAMIŞ	1465	001	AKÇAŞEHİR	569
012	ÜRKMEZ	3661	002	AKYURT	585
	TOPLAM-TOTAL	10686	003	ALAYLI	539
	BUCAK VE KÖYLER TOPLAMI	10686	004	HALKAPINAR	270
19	SEFERİHİSAR İLÇESİ TOPLAMI	21406	005	HASANÇAVUŞLAR	462
			006	KURŞAK	273
			007	KÜÇÜKKALE	700
			008	MEHMETLER	598
			009	ÜZÜMLER	572
				TOPLAM-TOTAL	5885
20	SELÇUK İLÇESİ		2	GÖKÇEN	
	ŞEHİR	19412	000	GÖKÇEN (9M) (B)	3277
0	MERKEZ		001	ÇOBANKÖY	393
001	ACARLAR	371	002	DERELİ	438
002	BARUTÇU	426	003	EĞRİDERE	974
003	BELEVİ (B)	2833	004	KIFTEPE	718
004	ÇAMLIK	1087	005	KIZILCAHAVLU	1457
005	GÖKÇEALAN	1066	006	KOCAALILAR	257
006	HAVUTÇULU	285	007	OSMANCIK	331
007	SULTANİYE	54	008	PEŞREFLİ	852
008	ŞİRİNCE	787	009	SARILAR	525
009	ZEYTİNKÖY	1032	010	SARUHANLI	293
	TOPLAM-TOTAL	7941	011	YEŞENLİ	610
	BUCAK VE KÖYLER TOPLAMI	7941	012	YENİŞEHİR	237
20	SELÇUK İLÇESİ TOPLAMI	27353		TOPLAM-TOTAL	10352
			21	TİRE İLÇESİ	
				TOPLAMI	77314
21	TİRE İLÇESİ		22	TOPLAMI	
	ŞEHİR	37855			
0	MERKEZ				
001	AKKOYUNLU	593			
002	AKMESÇİT	467			
003	ALACALI	680			
004	ARMUTLU	57			
005	APPADERE	466			
006	AYAKLIKIRI	692			
007	BAŞKÖY	564			
008	BOYNUYOĞUN	694			
009	BÜYÜKKEMERDERE	407			
010	BÜYÜKKÖMÜRCÜ	347			
011	CAMBAZLI	418			
012	ÇAYIRLI	447			
013	ÇERİKUZU	391			
014	ÇİNİYERİ	712			
015	ÇUKURKÖY	224			
016	DAĞDERE	438			
017	DALLIK	522			
018	DEREBAŞI	1485			
019	DİBEKÇİ	270			
020	DOĞRANLI	559			
021	DÜNDARLI	402			
022	ESKİOBA	1567			
023	HİSARLIK	191			
024	İŞIKLAR	581			
025	İŞIKLI	666			
026	KAPLAN	224			
027	KARATEKE	1276			
028	KİRELİ	1200			
029	KÜÇÜKBURUN	147			
030	KÜÇÜKKEMERDERE	916			
031	KÜÇÜKKÖMÜRCÜ	159			
032	KÜRDÜLLÜ	396			
033	MAHMUTLAR	1262			

İLİ : 35 İZMİR
PROVINCE OF

3 - İLÇE, BUCAK VE KÇY MUHTARLIKLARI İTİBARIYLA NÜFUS SAYISI
POPULATION BY DISTRICT / SUB-DISTRICT AND VILLAGES

İDARİ BİRİMLER ADMINISTRATIVE UNITS	NÜFUS POPULATION TOPLAM-TOTAL	İDARİ BİRİMLER ADMINISTRATIVE UNITS	NÜFUS POPULATION TOPLAM-TOTAL
032 YENİKÖY	1998		
033 YEŞİLKÖY	318		
034 YOĞURTÇULAR	179		
TOPLAM-TOTAL	46429		
1 DAĞKIZILCA BUCAĞI			
000 DAĞKIZILCA (BM)	1146		
001 BOZKÇY	430		
002 ÇAKIRBEYLİ	840		
003 DÜĞANCILAR	269		
004 KARACT	385		
005 SAİPLER	506		
TOPLAM-TOTAL	3576		
BUCAK VE KÖYLER TOPLAMI	50005		
22 TORBALI İLÇESİ TOPLAMI	71172		
23 URLA İLÇESİ			
ŞEHİR	25648		
0 MERKEZ BUCAĞI			
001 BADEMLER	1007		
002 BALIKLIOVA	1317		
003 DEMİRCİLİ	161		
004 GÖLCÜK	136		
005 GÜLBAHÇE	2134		
006 KUŞÇULAR	918		
007 ÇVACIK	173		
008 ÖZBİK	1428		
009 YAŞCILAR	487		
TOPLAM-TOTAL	7761		
1 BARBAROS BUCAĞI			
000 UZUNKUYU (BM)	477		
001 BARBAROS	435		
002 BİRGİ	164		
003 KADIOVACIK	225		
004 NOHUTALANI	151		
005 ZEYTİNELİ	292		
006 ZEYTİNLER	314		
TOPLAM-TOTAL	2058		
BUCAK VE KÖYLER TOPLAMI	9819		
23 URLA İLÇESİ TOPLAMI	35467		
35 İZMİR İL TOPLAMI	2694770		



36-KARS
(21.10.1990)

İLİ 36 KARS
PROVINCE OF

1 - İLÇELERE GÖRE ŞEHİR VE KÖY NÜFUSLARI İLE İLİN YÜZÖLÇÜMÜ VE NÜFUS YOĞUNLUĞU
CITY AND VILLAGE POPULATION BY DISTRICTS, AND AREA AND DENSITY OF THE PROVINCE

İLÇELER DISTRICTS	TOPLAM TOTAL	ŞEHİRLER NÜFUSU CITY POPULATION	KÖYLER NÜFUSU VILLAGE POPULATION	YÜZÖLÇÜMÜ AREA KM2 (*)	NÜFUS YOĞUNLUĞU DENSITY
TOPLAM - TOTAL	662155	209463	452692	18557	36
00 MERKEZ İLÇE PROVINCE CENTER ...	120351	78455	41896		
01 AKYAKA	15095	2440	12655		
02 ARALIK	17983	4201	13782		
03 ARDAHAN	52574	16761	35813		
04 ARPAÇAY	27016	2815	24201		
05 ÇILDIR	24296	2119	22177		
06 DİĞOR	27759	2373	25386		
07 GÖLE	44953	7542	37411		
08 HANAK	29633	3082	26551		
09 IĞDIR	95732	35858	59874		
10 KAĞIZMAN	49129	15274	33855		
11 POSOF	18661	2208	16453		
12 SARIKAMIŞ	61818	21743	40075		
13 SELİM	29244	3957	25287		
14 SUSUZ	19025	2937	16088		
15 TUZLUCA	28886	7698	21188		

* YÜZÖLÇÜMÜNE GÜLLER DAHİL DEĞİLDİR.

AREA EXCLUDES LAKES

ILI : 36 KARS
PROVINCE OF

2 - NÜFUS GRUPLARINA GÖRE KÖY SAYISI VE NÜFUS TOPLAMLARI
NUMBER OF VILLAGES AND TOTAL INHABITANTS BY POPULATION GROUPS

NÜFUS GRUPLARI POPULATION GROUPS	KÖY SAYISI NUMBER OF VILLAGES	NÜFUS TOPLAMI TOTAL POPULATION
GENEL TOPLAM GENERAL TOTAL	788	452692
TOPLAM - TOTAL - 2000	775	417070
- 250	178	28849
251 - 500	261	96748
501 - 750	169	104883
751 - 1000	84	73337
1001 - 1250	33	36330
1251 - 1500	26	35883
1501 - 1750	15	24291
1751 - 2000	9	16749
TOPLAM - TOTAL 2001 - 5000	13	35622
2001 - 2500	7	15941
2501 - 3000	3	8360
3001 - 3500	0	0
3501 - 4000	2	7211
4001 - 4500	1	4110
4501 - 5000	0	0
TOPLAM - TOTAL 5001 - 10000	0	0
5001 - 6000	0	0
6001 - 7000	0	0
7001 - 8000	0	0
8001 - 9000	0	0
9001 - 10000	0	0
TOPLAM - TOTAL 10001 +	0	0

İLİ : 36 KARS
PROVINCE OF

3 - İLÇE, BUCAK VE KÖY MUHTARLIKLARI İTİBARIYLA NÜFUS SAYISI
POPULATION BY DISTRICT / SUB-DISTRICT AND VILLAGES

İDARİ BİRİMLER ADMINISTRATIVE UNITS	NÜFUS POPULATION TOPLAM-TOTAL	İDARİ BİRİMLER ADMINISTRATIVE UNITS	NÜFUS POPULATION TOPLAM-TOTAL
00 MERKEZ İLÇESİ		01 AKYAKA İLÇESİ	
ŞEHİR	78455	ŞEHİR	2440
0 MERKEZ		0 MERKEZ	
001 AĞADEVE	726	001 AKBULAK	134
002 AKBABA	1265	002 ARSLANHANE	99
003 AKDERE	622	003 BOYUNTAŞ	926
004 ARAZOĞLU	274	004 BÜYÜKDURUKAN	767
005 ARSLANIZI	256	005 BÜYÜKPİRVELİ	312
006 ATAKÖY	754	006 CEBECİ	403
007 AYDINALAN	498	007 ÇAMUŞLU	157
008 AZAT	544	008 ÇETİRDURAK	272
009 BAŞKAYA	441	009 DEMİRKENT	1338
010 BOĞAZKÖY	899	010 DURAKLI	679
011 BORLUK	393	011 ESENYAYLA	1255
012 BOZKALE	675	012 GEÇİTKÖY	544
013 BULANIK	246	013 HACİPİRİ	208
014 ÇAĞLAYAN	389	014 İNCEDERE	357
015 ÇAKMAK	1283	015 KALKANKALE	450
016 ÇAMURLU	559	016 KARAHAN	738
017 ÇERME	1133	017 KAYAKÖPRÜ	594
018 ÇİĞİRGAN	901	018 KÜÇÜKAKÜZÜM	97
019 ÇORAK	113	019 KÜÇÜKDURDURAN	235
020 DAVULKÖY	182	020 KÜREKDERE	512
021 DEREÇİK	424	021 SULAKBAHÇE	666
022 DİKMEKÖYÜ	1374	022 SÜNGÜDERESİ	194
023 ESENKENT	559	023 ŞAHNALAR	514
024 ESENYAZI	885	024 ÜÇPINAR	660
025 EŞMEYAZI	970	025 YERLİKAVAK	544
026 GELİRLİ	549	TOPLAM-TOTAL	12655
027 GÜDENLİ	542		
028 HACİHALİL	552	BUCAK VE KÖYLER TOPLAMI	12655
029 HACİVELİ	747	01 AKYAKA İLÇESİ	TOPLAMI
030 HALEFOĞLU	2257		15095
031 HAPANLI	268	02 ARALIK İLÇESİ	
032 HAŞÇİFTLİK	593		
033 KARACAÖREN	344	ŞEHİR	4201
034 KARAÇOBAN	645	0 MERKEZ	
035 KARAKAŞ	447	001 ADETLİ	593
036 KOCABAĞÇE	813	002 AŞAĞIARATAN	644
037 KÜÇÜKYUSUF	851	003 AŞAĞIÇAMURLU	773
038 KÜMBETLİ	1782	004 AŞAĞIÇİFTLİK	437
039 MAKSUTCUK	551	005 AŞAĞITOPRAKLI	272
040 MERKEZKARAKALE	570	006 BABACAN	584
041 MEZREA	896	007 EMİNCE	439
042 OCAKLI	841	008 GÖDEKLİ	1588
043 ÖLCÜLÜ	2156	009 HACIAĞA	623
044 SOYLU	476	010 HASANHAN	1419
045 SÖĞÜTLÜ	705	011 KARAHACILI	668
046 SUBATAN	889	012 KIRAÇBAĞI	304
047 TEKNELİ	421	013 KULUKENT	477
048 VERİMLİ	1170	014 ORTAKÖY	621
049 YALINKAYA	833	015 RAMAZANKENT	343
050 YOLAÇAN	946	016 SARAÇLI	393
051 YÜCELEN	646	017 TARLABAŞI	541
TOPLAM-TOTAL	37855	018 TAZEKÖY	170
		019 YENİDOĞAN	554
1 BAŞGEDİK		020 YUKARIARATAN	348
000 BAŞGEDİK (BM)	452	021 YUKARIÇAMURLU	977
001 AYAKGEDİKLER	200	022 YUKARIÇİFTLİK	277
002 BAYRAKLAR	551	023 YUKARITOPRAKLI	737
003 BEKLER	228	TOPLAM-TOTAL	13782
004 BÜYÜKAKÜZÜM	109		
005 HAMZAGEREK	756	BUCAK VE KÖYLER TOPLAMI	13782
006 KÜÇÜKPİRVELİ	226	02 ARALIK İLÇESİ	TOPLAMI
007 KÜLVEREN	203		17983
008 OĞUZLU	418	03 ARDAHAN İLÇESİ	
009 ORTAGEDİK	250		
010 TAZEKENT	190	ŞEHİR	16761
011 YAĞIKESEN	193	0 MERKEZ	
012 YALÇINLAR	151	001 AÇIKYAZI	227
013 YILANLI	114	002 AĞZIPEK	350
TOPLAM-TOTAL	4041	003 ALAĞÖZ	610
		004 ALTAŞ	220
BUCAK VE KÖYLER TOPLAMI	41896	005 BALIKÇILAR	186
		006 BÜYÜKSÜTLÜCE	394
00 MERKEZ İLÇESİ TOPLAMI	120351		

İLİ 36 KARS
PROVINCE OF .

3 - İLÇE, BUCAK VE KÖY MUHTARLIKLARI İTİBARIYLA NÜFUS SAYISI
POPULATION BY DISTRICT / SUB-DISTRICT AND VILLAGES

İDARİ BİRİMLER ADMINISTRATIVE UNITS	NÜFUS POPULATION TOPLAM-TOTAL	İDARİ BİRİMLER ADMINISTRATIVE UNITS	NÜFUS POPULATION TOPLAM-TOTAL
007 ÇAMLIÇATAK	1679	009 BÜYÜKÇATMA	780
008 ÇATALDERE	422	010 CARCI	312
009 DEĞİRMENLİ	423	011 CARCIOĞLU	311
010 GÜRÇAYIR	360	012 DAĞKÖYÜ	234
011 GÜZÇİMENİ	187	013 DEĞİRMENKÖPRÜ	804
012 KARTALPINAR	546	014 GEDİKSATILMIŞ	471
013 KAZLIKÖY	264	015 GÖNÜLALAN	396
014 KOCAKÖY	247	016 GÜVERCİN	962
015 KUŞUÇMAZ	251	017 HASANÇAVUŞ	100
016 KÜÇÜKSÜTLÜCE	646	018 İBİŞKÖY	330
017 ORTAGEÇİT	309	019 KARAKALE	430
018 OVAPINAR	614	020 KARARGAN	352
019 ÖLÇEK	1083	021 KARDEŞTEPE	602
020 SARIYAMAÇ	119	022 KARADÖVEN	131
021 SUGÖZE	386	023 KIRAÇ	404
022 SULAKYURT	1413	024 KOÇKÖYÜ(B)	2232
023 TEPESUYU	361	025 KUZGUNLU	147
024 YAYLACIK	218	026 KUYUCUK	467
025 YOKUŞDİBİ	240	027 KÜÇÜKBOĞAZ	645
TOPLAM-TOTAL	11755	028 KÜÇÜKÇATMA	502
		029 KÜMBET	991
		030 MELİKKÖYÜ	1234
1 HASKÖY BUCAĞI		031 MESCİTLİ	334
000 HASKÖY (BM)	1433	032 MEYDANCIK	224
001 AŞAĞIKURTOĞLU	447	033 OKÇUOĞLU	530
002 BAYRAMOĞLU	973	034 PCLATKÖY	941
003 BEŞİKTAŞ	680	035 SÖĞÜTLÜ	232
004 BİNBAŞAR	672	036 TAŞBAŞI	650
005 ÇAĞLAYIK	912	037 TAŞDERE	828
006 ÇALABAŞ	577	038 TAŞLIOĞUL	1024
007 ÇOBANLI	352	039 TELEK	345
008 DAĞCI	1014	040 TEPECİK	404
009 GÖLGELİ	432	041 TEPEKÖY	388
010 HACIALI	851	042 TOMARLI	1471
011 KÖPRÜCÜK	443	043 YALINÇAYIR	397
012 LEHİMLİ	924	TOPLAM-TOTAL	24201
013 NEBİOĞLU	791		
014 OTBİÇEN	416	BUCAK VE KÖYLER TOPLAMI	24201
015 ÖMERAĞA	329		
016 SAMANBEYLİ	611	04 ARPAÇAY İLÇESİ TOPLAMI	27016
017 TAŞLIDERE	699		
018 TAZEKÖY	623	05 ÇILDIR İLÇESİ	
019 TUNÇOLUK	1695		
020 YUKARIKURTOĞLU	901	ŞEHİR	2119
TOPLAM-TOTAL	15775		
		0 MERKEZ BUCAĞI	
2 YANLIZÇAM BUCAĞI		001 AŞAĞICANBAZ	413
000 YANLIZÇAM (BM)	970	002 BAŞKÖY	229
001 AKYAKA	689	003 DAMLICA	343
002 ARDIÇDERE	332	004 DOĞANKAYA	95
003 BAĞDAŞAN	1557	005 ESKİBAYREHATUN	838
004 ÇATALKÖPRÜ	732	006 EŞMEPINAR	643
005 ÇEŞİLLİ	263	007 GÖBELBAKAN	708
006 ÇETİNSU	645	008 GÖLBELEN	712
007 ÇİMENKAYA	319	009 GÜLYÜZÜ	1127
008 DAĞEVİ	322	010 GÜVENOCAK	486
009 DEDEGÜL	320	011 KARAKALE	582
010 DERİNDERE	112	012 KAŞLIKAYA	185
011 EDEGÜL	214	013 KOÇGÜDEN	363
012 HASKÖY	677	014 KOTANLI	307
013 KIRAÇ	65	015 KUZUKAYA	59
014 TEPELER	981	016 MERYEMKÖY	320
015 UZUNOVA	85	017 SAYMALI	359
TOPLAM-TOTAL	8283	018 SAZLISU	545
		019 TAŞDEĞİRMEN	990
BUCAK VE KÖYLER TOPLAMI	35813	020 YAKINSU(B)	1759
		021 YENİBAYREHATUN	108
03 ARDAHAN İLÇESİ TOPLAMI	52574	022 YILDIRIMTEPE	538
		023 YUKARICANBAZ	580
		TOPLAM-TOTAL	12289
04 ARPAÇAY İLÇESİ			
ŞEHİR	2815	1 DOĞRUYOL BUCAĞI	
0 MERKEZ BUCAĞI		000 DOĞRUYOL (BM)	1865
001 AKÇAKALE	460	001 AKÇAKALE	371
002 AKÇALAR	477	002 AYDINGÜN	617
003 AKMAZDAM	185	003 BOZYİĞİT	266
004 ARSLANOĞLU	485	004 ÇANAKSU	497
005 ATÇILAR	884	005 GÖLDALI	693
006 BACIOĞLU	248	006 KAKAÇ	276
007 BARDAKLI	713	007 TAŞKÖPRÜ	376
008 BURCALI	144	TOPLAM-TOTAL	4961

İli : 36 KARS
PROVINCE OF

3 - İLÇE, BUCAK VE KÖY MUHTARLIKLARI İTİBARIYLA NÜFUS SAYISI
POPULATION BY DISTRICT / SUB-DISTRICT AND VILLAGES

İDARİ BİRİMLER		NÜFUS	İDARİ BİRİMLER		NÜFUS	
ADMINISTRATIVE UNITS		POPULATION TOPLAM-TOTAL	ADMINISTRATIVE UNITS		POPULATION TOPLAM-TOTAL	
2	KURTKALE	BUCAĞI	004	ÇAKIRUZÜM	748	
000	KURTKALE (BM)	692	005	ÇALIDERE	669	
001	AŞILLI	163	006	ÇULLU	330	
002	AKÇIL	271	007	DEDEKILICI	592	
003	AKDARI	235	008	DEDEŞEN	956	
004	AKKIRAZ	706	009	DEREYOLU	679	
005	BALTALI	407	010	DÖLEKÇAYIR	584	
006	DİRSEKKAYA	248	011	DURANÇAM	987	
007	KAYABEYİ	341	012	DURUCAŞU	338	
008	KENARBEL	455	013	ESENBOĞAZ	549	
009	KENARDERE	297	014	ESKİDEMİRKAPI	407	
010	ÖNCÜL	525	015	FİLİZLİ	529	
011	ÖVÜNDÜ	260	016	GEDİK	872	
012	SABAHDÜ	327	017	GÜNORTA	479	
	TOPLAM-TOTAL	4927	018	HÖŞDÜLBENT	428	
			019	KARATAVUK	658	
			020	KOYUNLU	941	
	BUCAK VE KÖYLER TOPLAMI	22177	021	KÖPRÜLÜ (B)	1434	
05	ÇILDIR İLÇESİ	TOPLAMI	24296	022	KUYTUCA	1206
			023	KUZUPINARI	428	
			024	KÜÇÜKALTINBULAK	1073	
			025	KÜÇÜKBOĞATEPE	272	
06	DİĞOR İLÇESİ		026	OKCU	528	
	ŞEHİR	2373	027	SAHANDÖKEN	1580	
			028	SENEMOĞLU	1444	
0	MERKEZ	BUCAĞI	029	SERİNÇAYIR	431	
001	ALACA	397	030	TOPTAŞ	478	
002	ALEM	1364	031	YENİDEMİRKAPI	378	
003	ARPALI	858		TOPLAM-TOTAL	21922	
004	AŞAĞIBAŞKÖY	163	1	ÇAYIRBAŞI	BUCAĞI	
005	BACALI	1167	000	ÇAYIRBAŞI (BM)	732	
006	BAŞKÖY	1010	001	AĞILYOLU	1128	
007	BAYIRBAŞI	286	002	BELLİTEPE	412	
008	BOSTANKALE	543	003	BUDAKLI	519	
009	CELALKÖY	248	004	ÇAKILDERE	549	
010	ÇATAK	465	005	ÇARDAKLI	868	
011	DAĞPINAR(B)	2814	006	ÇOBANKÖY	879	
012	DERİNÖZ	548	007	DAMLASU	103	
013	DOLAYLI	585	008	DENGELİ	445	
014	DÜZGEÇİT	283	009	GÜLİSTAN	329	
015	EREN	213	010	KALECİK	463	
016	GÜLHAYRAN	566	011	KARLIYAZI	753	
017	HALIKIŞLAK	364	012	KAYAALTI	1138	
018	HASANCAN	477	013	MEŞEDİBİ	601	
019	HİSARÖNÜ	457	014	MOLLAHASAN	914	
020	KARABAĞ	453	015	SÜRGÜDEN	506	
021	KARAKALE	254	016	TAHTAKIRAN	652	
022	KIRDAMI	1477	017	TELLİOĞLU	405	
023	KİLİTTAŞI	374	018	UĞURTAŞI	810	
024	KOCAKÖY	2198	019	YAĞMURÖĞLU	648	
025	KOZLUCA	242	020	YANATLI	511	
026	KÖSELER	299	021	YAVUZLAR	222	
027	MAHİRBEY	380	022	YELECLİ	339	
028	OYUKLU	446	023	YENİKÖY	1155	
029	SAKLICA	210	024	YİĞİTKONAĞI	408	
030	SORĞUÇKAVAKLI	387		TOPLAM-TOTAL	15489	
031	SORKUNLU	885				
032	SÖĞÜTLÜ	175		BUCAK VE KÖYLER TOPLAMI	37411	
033	SATIROĞLU	417	07	GÖLE İLÇESİ	TOPLAMI	
034	ŞENOL	312			44953	
035	ŞİRİNKÖY	405	08	HANAK İLÇESİ		
036	UZUNKAYA	275		ŞEHİR	3082	
037	ÜÇBÖLÜK	150				
038	VARLI	895	0	MERKEZ	BUCAĞI	
039	YAĞLICA	988	001	ALAÇAM	455	
040	YAYLACIK	440	002	ALTINEMEK	175	
041	YEMENÇAYIR	598	003	ARIKONAK	340	
042	YENİKÖY	318	004	AŞAĞIAYDERE	450	
	TOPLAM-TOTAL	25386	005	AVCILAR	695	
			006	BAŞTOKLU	812	
	BUCAK VE KÖYLER TOPLAMI	25386	007	BİNBAŞAK	811	
06	DİĞOR İLÇESİ	TOPLAMI	27759	008	BÖRK	343
			009	ÇATKÖY	277	
			010	ÇAVDARLI	150	
07	GÖLE İLÇESİ		011	ÇAYAĞZI	487	
	ŞEHİR	7542	012	ÇİÇEKLİDAĞ	865	
			013	ÇİMLİÇAYIR	223	
0	MERKEZ	BUCAĞI	014	DİLEKDERE	547	
001	BALÇEŞME	845	015	GEÇKÖY	222	
002	BOĞATEPE	397				
003	BÜYÜKALTINBULAK	682				

3 - İLÇE, BUCAK VE KÖY MUHTARLIKLARI İTİBARIYLA NÜFUS SAYISI
POPULATION BY DISTRICT, SUB-DISTRICT AND VILLAGES

İDARİ BİRİMLER		NÜFUS	İDARİ BİRİMLER		NÜFUS
ADMINISTRATIVE UNITS		POPULATION TOPLAM-TOTAL	ADMINISTRATIVE UNITS		POPULATION TOPLAM-TOTAL
016	GÜNEŞGÖREN	323	042	YÜZBAŞILAR	1925
017	İNCEDERE	735		TOPLAM-TOTAL	43448
018	KARAKALE	365			
019	KOYUNPINARI	1711			
020	OZUZYOLU	359	1	TAŞBURUN	BUCAĞI
021	ORTAKENT (B)	2282	000	TAŞBURUN (BM)	2572
022	SAZLIÇAYIR	843	001	BAYATDOĞANŞALI	598
023	SERİNKUYU	408	002	BULAKBAŞI	922
024	SEVİMLİ	581	003	CENNETABAT	1254
025	YAMAÇYOLU	465	004	GÖKÇELİ	318
026	YUKARIAYDERE	387	005	KARAKOYUNLU(B)	4110
	TOPLAM-TOTAL	15311	006	KOÇARDOĞANŞALI	1119
			007	KOÇKIRAN	1551
			008	MURŞİTALİ	1733
1	DAMAL	BUCAĞI	009	ŞIRACI	426
000	DAMAL (BM) (B)	2326	010	YUKARIALICAN	1073
001	AŞAĞIGÜNDEŞ	509	011	ZÜLFİKARKÖY	750
002	BURMADERE	1321		TOPLAM-TOTAL	16426
003	DEREKÖY	456			
004	ESKİKILIÇ	635		BUCAK VE KÖYLER TOPLAMI	59874
005	İKİZDERE	435	09	İĞDIR İLÇESİ	TOPLAMI
006	KALENDERDERE	134			95732
007	OBRUCAK	746	10	KAĞIZMAN İLÇESİ	
008	OTAĞLI	708		ŞEHİR	15274
009	SEYİTÖREN	935			
010	SULAKÇAYIR	341	0	MERKEZ	BUCAĞI
011	TEPEKÖY	279	001	AKÇAKALE	472
012	ÜÇDERE	185	002	AKÇAY	707
013	YAMÇILI	442	003	AKDAM	1076
014	YUKARIGÜNDEŞ	1533	004	AKYAYLA	343
015	YUNBÜKEN	255	005	ALTINGEDİK	315
	TOPLAM-TOTAL	11240	006	AŞAĞIÇIYRIKLI	234
			007	AŞAĞIKARAGÜNEY	194
	BUCAK VE KÖYLER TOPLAMI	26551	008	AŞAĞITUT	463
08	HANAK İLÇESİ	TOPLAMI	009	AYDINKAVAK	1066
		29633	010	BULANIK	302
09	İĞDIR İLÇESİ		011	ÇALLI	606
	ŞEHİR	35858	012	ÇAYARASI	1546
			013	ÇİÇEKLİ	526
0	MERKEZ	BUCAĞI	014	DEĞİRMENDERE	336
001	AKYUMAK	402	015	DEVEBÜK	39
002	ALIKAMERLİ	1983	016	DİBEKKAYA	230
003	ASMA	719	017	DONANDI	555
004	AŞAĞIÇARIKCI	321	018	DURANLAR	87
005	AŞAĞIERHACI	1611	019	ESENKIR	227
006	BAYRAKTUTAN	1115	020	EVYAPAN	80
007	BENDEMURAT	98	021	GÖRECEK	51
008	ÇAKIRTAŞ	541	022	GÜNİNDİ	1597
009	ÇALPALA	405	023	GÜNİNDİYAYLASI	191
010	ÇAVUŞBAHÇE	281	024	GÜVENDİK	106
011	ÇİLLİ	445	025	KARABAĞ	703
012	ENGİNALAN	1770	026	KARACAĞREN	363
013	EVÇİ	1789	027	KARAKALE	510
014	GÜLPINAR	1110	028	KEŞİŞKIRAN	458
015	GÜNGÖRMEZ	406	029	KORPINAR	222
016	HAKMEHMET	612	030	KULOĞLU	705
017	HAKVEYİS	1076	031	KURUYAYLA	474
018	HALFETİ	3648	032	SAĞBAŞ	106
019	HARMANDÖVEN	720	033	SERVEREN	83
020	HOŞHABER	1484	034	TAŞBURUN	253
021	KADIKIŞLAK	600	035	TCMRUKTAŞ	175
022	KARAÇOMAK	1158	036	YAĞLICA	801
023	KARAKUYU	1598	037	YANKIPINAR	505
024	KASIMCAN	608	038	YELLİKIRAN	689
025	KAZANCI	459	039	YENİCE	278
026	KUZUGÜDEN	401	040	YOLKORUR	206
027	KÜLLÜK	1347	041	YUKARIKARAGÜNEY	1044
028	MELEKLİ(B)	3563		TOPLAM-TOTAL	18924
029	MEZREA	451			
030	NECEFALİ	280	1	KÖTEK	BUCAĞI
031	NİSANKAYA	440	000	KÖTEK (BM)	882
032	OBAKÖY	674	001	AKÖREN	726
033	ÖRÜŞMÜŞ	154	002	BÖCÜKLÜ	457
034	ÖZDEMİR	1941	003	ÇAMUŞLU	948
035	SARIÇOBAN	260	004	ÇAYBÜK	311
036	SIÇANLI	300	005	ÇENGİLLİ	1935
037	SUVEREN	2974	006	ÇEPERLİ	368
038	TACİRLİ	1260	007	ÇİLEHANE	434
039	TAŞLICA	518	008	ÇUKURAYVA	345
040	YAYCI	1255	009	DENİZGÖLÜ	825
041	YUKARIÇARIKCI	746			

İLİ : 36 KARS
PROVINCE OF

3 - İLÇE, BUCAK VE KÖY MUHTARLIKLARI İTİBARIYLA NÜFUS SAYISI

POPULATION BY DISTRICT / SUB-DISTRICT AND VILLAGES

İDARİ BİRİMLER		NÜFUS	İDARİ BİRİMLER		NÜFUS	
ADMINISTRATIVE UNITS		POPULATION TOPLAM-TOTAL	ADMINISTRATIVE UNITS		POPULATION TOPLAM-TOTAL	
010	GÜMÜŞTEPE	380				
011	KARABONCUK	110				
012	KARAKUŞ	576				
013	KOZLU	581	11	POSOF İLÇESİ		
014	KÖMÜRLÜ	402		TOPLAMI	18661	
015	OLUKLU	1414				
016	ORTAKÖY	681	12	SARIKAMIŞ İLÇESİ		
017	PASLI	434		ŞEHİR	21743	
018	ŞABANKÖY	1740				
019	TAŞBİLEK	271				
020	TUNÇKAYA	608	0	MERKEZ	BUCAĞI	
021	ÜRKER	274	001	ALISOFU		1202
022	YANLIZAGAÇ	229	002	ASBOĞA		142
	TOPLAM-TOTAL	14931	003	AŞAĞISALLIPINAR		287
			004	BOYALI		326
			005	BOZAT		390
			006	ÇATAK		547
	BUCAK VE KÖYLER TOPLAMI	33855	007	HAMAMLI		667
10	KAĞIZMAN İLÇESİ	TOPLAMI	49129	008	HANDERE	460
				009	KIZILÇUBUK	110
11	POSOF İLÇESİ			010	YAĞBAŞAN	448
	ŞEHİR	2208	011	YAYIKLI	1340	
0	MERKEZ	BUCAĞI	012	YENİGAZİ	596	
001	AKBALLI	261	013	Y.SALLIPINAR	290	
002	ALABALIK	371	014	YUKARISARIKAMIŞ	2490	
003	ALKÖY	476		TOPLAM-TOTAL	9295	
004	ARILI	187	1	KARAKURT	BUCAĞI	
005	ASMAKONAK	149	000	KARAKURT (BM)		1004
006	AŞIKZULALİ	878	001	AKKOZYAYLASI		484
007	BAYKENT	729	002	ARMUTLU		1420
008	BOŞDERE	173	003	BALIKLI		1083
009	ÇAKIRKÖL	88	004	BAŞKÖY		1414
010	ÇAMYAZI	247	005	BELENCİK		650
011	DEMİRDÖVER	391	006	BESYOL		1126
012	DOĞRULAR	155	007	ÇARDAKÇATI		831
013	GÜNBATAN	239	008	ÇOLAKLI		263
014	GÜNLÜCE	403	009	EŞMEÇAYIR		1095
015	GÜRARMUT	247	010	GEÇİKMEZ		1048
016	KALEÖNÜ	412	011	GÜLLÜCE		837
017	KIRKÖY	151	012	KALEBAŞI		874
018	KOLKÖY	714	013	KARAKÖSE		757
019	KOPUZLU	134	014	KARAPINAR		724
020	KURŞUNÇAVUŞ	168	015	KAYALIBOĞAZ		304
021	ÖZBAŞI	212	016	KAZANTAŞ		344
022	SÖĞÜTLÜKAYA	304	017	KAZIKKAYA		968
023	UGURCA	267	018	KOÇOĞLU		219
024	ULUÇAM	196	019	KOZAN		615
025	YOLAĞZI	253	020	MESCİTLİ		834
026	YURTBAŞI	112	021	ODALAR		678
	TOPLAM-TOTAL	7917	022	ORTAKKALE		578
			023	ŞEHİTEMİN		1095
			024	ŞEHİTHALİT		620
			025	UZUNGAZİ		799
			026	YARKAYA		153
				TOPLAM-TOTAL		20817
1	BİNBAŞİEMİNBEY	BUCAĞI	2	KARARGAN	BUCAĞI	
000	BİNBAŞİEMİNBEY (BM)	559	000	KARARGAN (BM)		773
001	ARMUTVEREN	248	001	AKÖREN		864
002	BALGÖZE	399	002	ALTINBULAK		526
003	ÇAMBELİ	434	003	BALABANTAŞ		497
004	ÇAYIRÇİMEN	217	004	ÇAMYAZI		1472
005	DERİNDERE	430	005	İSİŞU		668
006	ERİM	152	006	İNKAYA		1022
007	GÖNÜLAÇAN	451	007	KÖROĞLU		696
008	GÜMÜŞKAVAK	260	008	KURBANÇAYIRI		362
009	İNCEDERE	317	009	PARMAKDERE		114
010	KALKANKAYA	232	010	SIRATAŞLAR		213
011	KAYINLI	165	011	SİRBASAN		360
012	KUMLUKÖZ	495	012	SÜNGÜTAŞI		287
013	SARIÇİÇEK	112	013	TAŞLIGÜNEY		684
014	SARIDARI	110	014	TOPKAYA		434
015	SAVAŞIR	341	015	YENİKÖY		991
016	SÜNGÜLÜ	1046		TOPLAM-TOTAL		9963
017	SÜTOLUK	299				
018	TAŞKIRAN	323				
019	TÜRKÖBÜZÜ	685				
020	YAYLAALTI	313				
021	YENİKÖY	709				
022	YURTBEKLER	239				
	TOPLAM-TOTAL	8536				

3 - İLÇE, BUCAK VE KÖY MUHTARLIKLARI İTİBARIYLA NÜFUS SAYISI
 POPULATION BY DISTRICT / SUB-DISTRICT AND VILLAGES

İDARİ BİRİMLER		NÜFUS	İDARİ BİRİMLER		NÜFUS
ADMINISTRATIVE UNITS		POPULATION TOPLAM-TOTAL	ADMINISTRATIVE UNITS		POPULATION TOPLAM-TOTAL
BUCAK VE KÖYLER TOPLAMI		40075	010	GÖLBAŞI	507
12	SARIKAMIŞ İLÇESİ TOPLAMI	61818	011	HARMANLI	720
13	SELİM İLÇESİ		012	İNCESU	650
	ŞEHİR	3957	013	İNCİLİPİNAR	430
0	MERKEZ BUCAĞI		014	KALECİK	188
001	A.DAMLAPINAR	578	015	KARAPINAR	243
002	AKÇAKALE	913	016	KAYADİBİ	442
003	AKPINAR	361	017	KAYALIK	443
004	AKYAR	212	018	KEÇİLİ	273
005	ALİSOFU	125	019	KIRÇIÇEŞİ	590
006	AŞAĞIKOTANLI	99	020	KIRKPINAR	382
007	BAŞKÖY	895	021	KIZIROĞLU	610
008	BAYBURT	523	022	KURUGÖL	496
009	BAYKARA	340	023	KÜÇÜKÇATAK	659
010	BENLİAHMET	1467	024	ORTALAR	541
011	BEYKÖY	789	025	PORSUKLU	929
012	BOZKUŞ	1110	026	TAŞLICA	498
013	BÖLÜKBAŞI	534	027	YAYLACIK	676
014	BÜYÜKDERE	293	028	YOLBOYU	934
015	ÇAVLAK	168		TOPLAM-TOTAL	16088
016	ÇAYBAŞI	162	14	SUSUZ İLÇESİ TOPLAMI	19025
017	ÇIPLAKLI	374	15	TUZLUCA İLÇESİ	
018	DARBOĞAZ	513		ŞEHİR	7698
019	DÖLBENTLİ	230	0	MERKEZ BUCAĞI	
020	ESKİGAZİ	705	001	A.SUTAŞLI	331
021	ESKİGEÇİT	251	002	ABBASGÜL	920
022	GELİNALAN	813	003	AKDİZ	123
023	GÜRBÜZLER	806	004	AKOLUK	148
024	HASBEY	658	005	ALHANLI	43
025	İEDİR	369	006	ALIKÖSE	266
026	KAMIŞLI	187	007	ARSLANLI	190
027	KARAÇAYIR	164	008	AŞAĞIKATIRLI	307
028	KARAMANZA	455	009	BAĞLAN	67
029	KARAKALE	619	010	BURUKSU	324
030	KATRANLI	381	011	ÇİÇEKLİ	148
031	KAYRANLI	828	012	DOĞANYURT	642
032	KEKEÇ	411	013	EĞREKDERE	228
033	KIRKPINAR	601	014	ELMALIK	24
034	KOŞAPINAR	180	015	GEDİKLİ	277
035	KOYUNYURDU	890	016	GÜKTAŞ	331
036	LALOĞLU	488	017	GÜLLÜCE	887
037	MOLLAMUSTAFA	130	018	HADİMLİ	75
038	OLUKLU	273	019	HAMURKESEN	185
039	ORTAKALE	296	020	HASANKENT	102
040	SARIGÜN	910	021	İNCE	197
041	SÖĞÜTLÜ	304	022	KAMIŞLI	449
042	TOZLUCA	366	023	KANDİLLİ	332
043	TUYGUN	504	024	KARABULAK	347
044	YANLIZÇAM	780	025	KARACAÖREN	171
045	YAMAÇLI	273	026	KARAKOYUN	175
046	YASSICA	175	027	KAYAKIŞLAK	31
047	YAYLACIK	635	028	KAYADREN	176
048	YENİCE	347	029	KELEKLİ	92
049	YEŞİLTEPE	201	030	KÖPRÜBAŞI	143
050	YILANLI	59	031	KUMBULAK	85
051	YOLGEÇMEZ	626	032	KURUAĞAÇ	194
052	YUKARIDAMLAPINAR	717	033	KÜÇÜKOVA	240
053	YUKARIKOTANLI	199	034	MOLLAKAMER	570
	TOPLAM-TOTAL	25287	035	NAHIRKIRAN	521
	BUCAK VE KÖYLER TOPLAMI	25287	036	ORTABUÇAK	272
13	SELİM İLÇESİ TOPLAMI	29244	037	PİRDEMİR	246
14	SUSUZ İLÇESİ		038	SARİABDAL	133
	ŞEHİR	2937	039	SÖĞÜKBULAK	146
0	MERKEZ BUCAĞI		040	SÖĞÜTLÜ	612
001	AĞZIAÇIK	430	041	SÜRMELİ	455
002	ALÇILI	678	042	TAŞUÇAN	256
003	AYNALI	446	043	TURABİ	270
004	BÜYÜKÇATAK	1465	044	TUTAK	202
005	ÇAMCAVUŞ	655	045	UNBULAK	400
006	ÇİBRİKLİ	405	046	ÜÇKAYA	763
007	DOYUMLU	400	047	ÜNLENDİ	293
008	ERDAĞI	617	048	YAĞLI	525
009	ERMIŞLER	781	049	YASSIBULAK	214
			050	YÜCEOTAK	84
				TOPLAM-TOTAL	14212

İLİ : 36 KARS
PROVINCE OF

3 - İLÇE, BUCAK VE KÖY MUHTARLIKLARI İTİBARIYLA NÜFUS SAYISI
POPULATION BY DISTRICT / SUB-DISTRICT AND VILLAGES

İDARİ BİRİMLER	NÜFUS	İDARİ BİRİMLER	NÜFUS
ADMINISTRATIVE UNITS	POPULATION TOPLAM-TOTAL	ADMINISTRATIVE UNITS	POPULATION TOPLAM-TOTAL
1	GAZİLER	BUCAĞI	
000	GAZİLER (BM)		1572
001	AĞABEY		133
002	AKDEĞİRMEN		155
003	AŞAĞIAKTAŞ		402
004	AŞAĞIÇİVANLI		123
005	BADILLI		141
006	BAHÇECİK		209
007	BAHÇELİMEYDAN		162
008	BEYOĞLU		96
009	BOSTANLI		59
010	CANDERVİŞ		149
011	ÇIRAKLI		98
012	GÜZELDERE		174
013	İNCEŞU		443
014	KALAÇA		333
015	KARANLIK		226
016	KARATAŞ		48
017	KARTUTAN		15
018	KILIÇLI		73
019	KIRKBULAK		75
020	KIZNEFER		118
021	KOZKOPARAN		172
022	KULA		238
023	LALELİ		85
024	OSMANKÖY		307
025	SARIBULAK		335
026	TEZEKÇİ		149
027	ÜĞRÜCA		250
028	YAYLAÇIK		276
029	YUKARIAKTAŞ		10
030	YUKARICİVANLI		350
	TOPLAM-TOTAL		6976
	BUCAK VE KÖYLER TOPLAMI		21188
15	TUZLUCA İLÇESİ	TOPLAMI	28886
36	KARS	İL TOPLAMI	662155

37-KASTAMONU

(21.10.1990)

İLİ : 37 KASTAMONU
PROVINCE OF

1 - İLÇELERE GÖRE ŞEHİR VE KÖY NÜFUSLARI İLE İLİN YÜZÖLÇÜMÜ VE NÜFUS YOĞUNLUĞU
CITY AND VILLAGE POPULATION BY DISTRICTS, AND AREA AND DENSITY OF THE PROVINCE

İLÇELER DISTRICTS	TOPLAM TOTAL	ŞEHİRLER NÜFUSU CITY POPULATION	KÖYLER NÜFUSU VILLAGE POPULATION	YÜZÖLÇÜMÜ AREA KM2 (*)	NÜFUS YOĞUNLUĞU DENSITY
TOPLAM - TOTAL	423611	148710	274901	13108	32
00 MERKEZ İLÇE PROVINCE CENTER ...	94279	51560	42719		
01 ABANA	3914	2837	1077		
02 AĞLI	4805	2631	2174		
03 ARAÇ	32672	5760	26912		
04 AZDAVAY	14029	3893	10136		
05 BOZKURT	12221	4240	7981		
06 CİDE	29355	5128	24227		
07 ÇATALZEYİN	11080	3165	7915		
08 DADAY	15131	3502	11629		
09 DEVREKANİ	16045	5137	10908		
10 DOĞANYURT	13244	802	12442		
11 HANÖNÜ	7360	2582	4778		
12 İHSANGAZI	8978	3423	5555		
13 İNEBOLU	27944	8350	19594		
14 KÜRE	14026	3749	10277		
15 PINARBAŞI	7596	1555	6041		
16 SEYDİLER	6306	3245	3061		
17 ŞENPAZAR	8950	2887	6063		
18 TAŞKÖPRÜ	47621	11454	36167		
19 TOSYA	48055	22810	25245		

* YÜZÖLÇÜMÜNE GÖLLER DAHİL DEĞİLDİR.

AREA EXCLUDES LAKES

İli

: 37 KASTAMONU

PROVINCE OF

2 - NÜFUS GRUPLARINA GÖRE KÖY SAYISI VE NÜFUS TOPLAMLARI
NUMBER OF VILLAGES AND TOTAL INHABITANTS BY POPULATION GROUPS

NÜFUS GRUPLARI POPULATION GROUPS	KÖY SAYISI NUMBER OF VILLAGES	NÜFUS TOPLAMI TOTAL POPULATION
GENEL TOPLAM GENERAL TOTAL	1068	274901
TOPLAM - TOTAL - 2000	1068	274901
- 250	645	107564
251 - 500	359	121320
501 - 750	44	25449
751 - 1000	12	10512
1001 - 1250	5	5462
1251 - 1500	2	2856
1501 - 1750	1	1738
1751 - 2000	0	0
TOPLAM - TOTAL 2001 - 5000	0	0
2001 - 2500	0	0
2501 - 3000	0	0
3001 - 3500	0	0
3501 - 4000	0	0
4001 - 4500	0	0
4501 - 5000	0	0
TOPLAM - TOTAL 5001 - 10000	0	0
5001 - 6000	0	0
6001 - 7000	0	0
7001 - 8000	0	0
8001 - 9000	0	0
9001 - 10000	0	0
TOPLAM - TOTAL 10001 *	0	0

İLİ : 37 KASTAMONU
 PROVINCE OF :

3 - İLÇE, BUCAK VE KÖY MUHTARLIKLARI İTİBARIYLA NÜFUS SAYISI
 POPULATION BY DISTRICT / SUB-DISTRICT AND VILLAGES

İDARİ BİRİMLER		NÜFUS	İDARİ BİRİMLER		NÜFUS
ADMINISTRATIVE UNITS		POPULATION TOPLAM-TOTAL	ADMINISTRATIVE UNITS		POPULATION TOPLAM-TOTAL
00	MERKEZ İLÇESİ		079	SADE	124
	ŞEHİR	51560	080	SAPACA	151
0	MERKEZ		081	SARIÖMER	174
001	AHLATÇIK	313	082	SIRASÜTÜTLER	234
002	AHMETBEY	191	083	SUBAŞI	305
003	AKDOĞAN	519	084	TALIPLER	142
004	AKSİNİR	113	085	TAŞLIKKÖY	230
005	ALARSLAN	133	086	UZUNOLUK	251
006	ALÇICILAR	298	087	YARÖREN	145
007	ALPAGUT	394	088	YUKARIBATAK	988
008	ARIZ	313	089	YUKARIELYAKUT	611
009	AŞAĞIBATAK	117	090	YUKARIKUYUCAK	170
010	AŞAĞIELYAKUT	294	091	YÜREKVEREN	323
011	BALTACI	93		TOPLAM-TOTAL	24099
012	BALTACIKUYUCAĞI	224	1	AKYAKA	7215
013	BAŞKÖY	208	000	YAKA (BM)	271
014	BOZOĞLAK	234	001	AKÇATAŞ	366
015	BUDANIŞ	488	002	BAŞÖREN	405
016	BULACIK	174	003	BURHANLI	171
017	BÜKKÖY	880	004	BÜRME	142
018	ÇAVUNDUR	304	005	CEBECİ	274
019	ÇERÇİKÖY	238	006	ÇATALÇAM	176
020	ÇİĞİL	153	007	ÇIBANKÖY	217
021	ÇORUMLU	170	008	DEREBERÇİN	318
022	DARIBÜKÜ	176	009	ECEOĞLU	143
023	DELİLER	108	010	ELMAYAKASI	189
024	DEMİRCİ	247	011	EMİRKÖY	259
025	DEREKÖY	274	012	ESENLER	164
026	DOKUZKAT	253	013	EVCİLER	153
027	DURUÇAY	300	014	GELİNÖREN	230
028	EMİRLER	497	015	GEYİKLİ	176
029	EMİRLİ	369	016	GİRDALLI	159
030	EŞEN	351	017	GÖKÇUKUR	157
031	ETYEMEZ	303	018	HATİPOĞLU	251
032	EYMİR	216	019	HAYDARLAR	293
033	GÜÇEN	165	020	İBRAHİMLİ	241
034	GÜKÇEKENT	181	021	İMAMKÖY	236
035	GÜLKÖY	977	022	İSMAİLLİ	260
036	GÜLEF	169	023	KIZILKESE	249
037	GÜMEÇ	199	024	KİRENLİ	275
038	HACİBEY	370	025	SARICA	109
039	HACİKÖYÜ	212	026	SİPAHI	256
040	HACİMUHARREM	283	027	SÜLUSÖKÜ	341
041	HACİŞABAN	181	028	TARLATEPE	163
042	HACİYUSUF	149	029	TEKKEKÖY	128
043	HALAÇLI	455	030	TEPEHARMAN	180
044	HALİFE	197	031	YUNUSKÖY	263
045	HALİFEKUYUCAĞI	206		TOPLAM-TOTAL	7215
046	HASKÖY	348	2	KUZYAKA	7215
047	HATİPKÖY	221	000	KUZYAKA (BM)	258
048	HOCAKÖY	287	001	AHLATKÖY	267
049	İNCEBOĞAZ	189	002	AKÇAKESE	117
050	KADIOĞLU	250	003	ALPI	181
051	KARAHİKMOLLA	198	004	AŞAĞIAKÇA	155
052	KARAŞ	392	005	AŞAĞIYUVA	234
053	KASABA	185	006	AYVALAR	142
054	KASABAÜRENCİK	157	007	BAHADIR	205
055	KAVAKKÖY	241	008	BALLIK	222
056	KAVALCA	185	009	BAYINDIR	147
057	KAYALI	106	010	BOSTAN	341
058	KIRCALAR	247	011	CAMBAZ	132
059	KIYIK	203	012	CİVCİVLER	128
060	KONUKÇA	278	013	ÇAKILLI	237
061	KORUKÖY	172	014	ÇATÖREN	355
062	KÖKLÜ	192	015	ÇAVUNDUR	239
063	KURTGÜMEÇ	236	016	ÇEVRELİ	198
064	KURUCAÖREN	151	017	DAMLAÇAY	168
065	KURUSARAY	442	018	DAYILAR	155
066	KUSKARA	222	019	DURSUNLAR	161
067	KÜÇÜKSÜ	328	020	EMİRLER	226
068	MOLLAKÖY	120	021	ESENLİ	198
069	MUSALLAR	198	022	GÖDEL	116
070	NALÇIKUYUCAĞI	163	023	GÜMMECE	151
071	NUMANLAR	163	024	HANITKÖY	109
072	OĞULKÖY	377	025	HATİPLİ	237
073	ORTABOĞAZ	243	026	HÜSEYİNLİ	171
074	ORTAKÖY	251	027	İBİŞLER	325
075	OMÇULAR	134	028	İSLAMKÖY	145
076	ÖMERLİ	125	029	İSMAİLLİ	241
077	ÜRENCİK	298	030	KARAÇOMAK	318
078	PEHLİVANKÖY	260	031	KARAEVLİ	231

İLİ : 37 KASTANONU
PROVINCE OF

3 - İLÇE, BUCAK VE KÖY MUHTARLIKLARI İTİBARIYLA NUFUS SAYISI
POPULATION BY DISTRICT / SUB-DISTRICT AND VILLAGES

İDARİ BİRİMLER		NÜFUS	İDARİ BİRİMLER		NÜFUS
ADMINISTRATIVE UNITS		POPULATION TOPLAM-TOTAL	ADMINISTRATIVE UNITS		POPULATION TOPLAM-TOTAL
032	KARAKUZ	150	03	ARAÇ İLÇESİ	
033	KAŞÇILAR	199		ŞEHİR	5760
034	KAYI	327	0	MERKEZ	BUCAĞI
035	KEMERLER	140	001	AKINCILAR	274
036	KEREMLİ	315	002	AKTAŞ	225
037	KIRIK	182	003	ALINDREN	332
038	KIRIŞOĞLU	173	004	AŞAĞIOBA	148
039	KIYIK	163	005	AŞAĞIKIZÖREN	117
040	KÜSEOĞLU	298	006	AŞAĞIYAZI	87
041	KURTKAYI	127	007	AVLACIK	171
042	MESCİTKÖY	262	008	AVLAĞIÇAYIRI	185
043	OBURUK	203	009	BAŞKÖY	270
044	ÖRENYERİ	150	010	BEKTÜRE	437
045	SAHİP	154	011	BELKAVAK	286
046	SARAYCIK	393	012	BUĞDAM	142
047	SEREMİTTİN	180	013	CEVİZLİ	226
048	ŞEYHKÖY	188	014	ÇALKÖY	128
049	TERZİKÖY	232	015	ÇUKURPELİT	215
050	UMİTKÖY	217	016	DEREÇATI	318
051	UYUCEK	305	017	DOBANCA	65
052	YENİKAVAK	187	018	EKİNOZU	232
053	YILANCI	104	019	FINDIKLI	219
054	YOLKONAK	234	020	GEMİ	91
	TOPLAM-TOTAL	11405	021	GÜKÇEÇAT	198
	BUCAK VE KÖYLER TOPLAMI	42719	022	HALİLOBA	82
00	MERKEZ İLÇESİ TOPLAMI	94279	023	HURUÇÖREN	227
01	ABANA İLÇESİ		024	KAVACIK	100
	ŞEHİR	2837	025	KIZILSARAY	169
0	MERKEZ	BUCAĞI	026	OLUCAK	144
001	AKÇAM	231	027	ÖMERSİN	166
002	ALTIKULAÇ	152	028	ÖZBEL	90
003	ÇAMPINAR	74	029	PELİTÖREN	105
004	DENİZBÜKÜ	121	030	SARPUN	417
005	ELNAÇUKURU	95	031	SERDAR	404
006	GÜYÜKLER	72	032	SIRAGÖMÜ	197
007	KADİYUSUF	77	033	TATLICA	450
008	YAKABAŞI	108	034	TOYGADREN	161
009	YEMENİ	75	035	TUZAKLI	133
010	YEŞİLYUYA	72	036	YENİCE	216
	TOPLAM-TOTAL	1077	037	YUKARIOBA	148
	BUCAK VE KÖYLER TOPLAMI	1077	038	YUKARIKIZÖREN	75
01	ABANA İLÇESİ	TOPLAMI	039	YUKARIYAZI	111
		3914	040	YURTTEPE	114
02	AĞLI İLÇESİ			TOPLAM-TOTAL	7875
	ŞEHİR	2631	1	BOYALI	BUCAĞI
0	MERKEZ	BUCAĞI	000	BOYALI (BM)	463
001	ADALAR	130	001	ALAKAYA	168
002	AKÇAKESE	230	002	BAHÇECİK	269
003	AKDİVAN	199	003	ÇAVUŞKÖY	239
004	BEREKETLİ	134	004	ÇERÇİLER	80
005	ÇAKIROĞLU	109	005	DOĞANPINAR	91
006	ĐANAKÖY	154	006	DORUK	103
007	GÜLCÜĐEZ	245	007	GÜZLÜK	310
008	FIRINCIK	235	008	HATIPKÖY	235
009	KABACI	101	009	KARACIK	229
010	MÜSELLİMLER	68	010	KAVAKKÖY	144
011	OLUKÖZÜ	94	011	KAYADREN	91
012	SADA	231	012	KEMERLER	181
013	SELMANLAR	78	013	KIŞLAKÖY	324
014	TUNUSLAR	81	014	KIRAZLI	141
015	TURNACIK	85	015	KOVANLI	310
	TOPLAM-TOTAL	2174	016	KÖKLÜDERE	390
	BUCAK VE KÖYLER TOPLAMI	2174	017	MURATLI	188
02	AĞLI İLÇESİ	TOPLAMI	018	OKLUK	209
		4805	019	PALAZLAR	266
			020	SARIHACI	133
			021	SÜMENLER	43
			022	TAVŞANLI	260
				TOPLAM-TOTAL	4867
			2	İDDİR	BUCAĞI
			000	SAMATLAR (BM)	115
			001	AHATLAR	292
			002	AKGEÇİT	216
			003	AKSU	151
			004	AŞAĞIÇOBANÖZÜ	355
			005	AŞAĞIGÜNEY	406
			006	AŞAĞIİLİPİNAR	180
			007	BALÇIKHİSAR	329

İLİ : 37 KASTAMONU
 PROVINCE OF

3 - İLÇE, BUCAK VE KÜY MUHTARLIKLARI İTİBARIYLA NÜFUS SAYISI

POPULATION BY DISTRICT / SUB-DISTRICT AND VILLAGES

İDARİ BİRİMLER	NÜFUS	İDARİ BİRİMLER	NÜFUS
ADMINISTRATIVE UNITS	POPULATION TOPLAM-TOTAL	ADMINISTRATIVE UNITS	POPULATION TOPLAM-TOTAL
008 BELEM	205	025 KAYABAŞI	113
009 CELEPLER	251	026 KAYAOĞLU	222
010 ÇAMALTI	103	027 KERPEÇLİK	273
011 ÇAYKAŞI	295	028 KERTE	326
012 ÇÜPLÜCE	153	029 KIRCALAR	186
013 ÇUBUKLUDERE	336	030 KIRHACI	188
014 DAMLA	168	031 KOLCA	302
015 DEĞİRMENÇAY	80	032 KOZLUÖREN	110
016 DEMİRLİ	405	033 KURTÇULAR	148
017 DERETEPE	182	034 MADEN	169
018 EREKLİ	90	035 MAKSUTKÜY	183
019 ESKİİÖDİR	244	036 MEHMETÇELEBİ	154
020 GERGEN	139	037 SABUNCULAR	157
021 GÜKÇESU	72	038 SAMANCI	327
022 GÜLÜKLER	259	039 SARAYKÜY	150
023 HANÖZÜ	177	040 SARNIÇKÜY	339
024 İÖDİR	1474	041 SIRAKÜY	220
025 İÖDİRKIŞLA	92	042 SÖBÜTPINAR	148
026 İHSANLI	255	043 TAŞKÜY	305
027 KADINCI	136	044 TOMRUKKÜY	184
028 KARACALAR	328	045 TOPUK	278
029 KARAKAYA	318	046 UYUK	224
030 KARCILAR	194	047 YEŞİLKÜY	194
031 KAYABAŞI	186	048 YUFACIK	262
032 KIYAN	192	049 ZÜMRÜT	119
033 KIYIDİBİ	185	TOPLAM-TOTAL	10136
034 KIZILÖREN	265	BUCAK VE KÜYLER TOPLAMI	10136
035 KÜKLÜYURT	208	04 AZDAVAY İLÇESİ	TOPLAMI
036 KÜSEKÜY	210		14029
037 KUZKÜY	832	05 BOZKURT İLÇESİ	
038 MÜSLİMLER	422	ŞEHİR	4240
039 OKÇULAR	119	0 MERKEZ	BUCAĞI
040 OYCALI	352	001 ALANTEPE	110
041 PINARÖREN	146	002 AMBARCILAR	362
042 RECEPBİY	151	003 BAYRAMGAZİ	300
043 SALTUKLU	189	004 BELDEĞİRMEN	145
044 SÖPÇULAR	223	005 ÇİÇEKYAYLA	232
045 ŞEHİRİMANLAR	219	006 DARSU	85
046 ŞENYURT	99	007 DURSUNKÜY	237
047 TAŞPINAR	206	008 GÖRENTAŞ	206
048 TELLİKOZ	268	009 GÜMGÖREN	64
049 TERKE	393	010 GÜNVAKTİ	383
050 TOKATLI	247	011 İŞİÖAN	149
051 ÜÖRÜKÜY	145	012 İBRAHİMKÜY	162
052 ÜÇPINAR	44	013 İNCEYAZI	91
053 YUKARIÇOBANÖZÜ	153	014 KAYALAR	102
054 YUKARIÖÜNEY	251	015 KESTANESÖKU	140
055 YUKARIİLİPINAR	463	016 KEŞLİK	241
TOPLAM-TOTAL	14170	017 KIZILCAELMA	344
BUCAK VE KÜYLER TOPLAMI	26912	018 KIRAZKÖKU	106
03 ARAÇ İLÇESİ	TOPLAMI	019 KOÇAÇAM	247
	32672	020 KOŞMAPINAR	383
04 AZDAVAY İLÇESİ		021 KÜSEALİ	64
ŞEHİR	3893	022 KUTLUCA	279
0 MERKEZ	BUCAĞI	023 MAMATLAR	284
001 AHATKÜY	150	024 ORTASÖKU	527
002 AKÇADAM	225	025 SAKIZCILAR	255
003 ALACIK	295	026 SARIÇİÇEK	132
004 ALİKÜY	205	027 ŞEYHOĞLU	359
005 ARSLANCA	268	028 TEZCAN	168
006 BAKIRCI	191	029 ULUKÜY	439
007 BAŞAKÇAY	276	030 YAKAÖREN	600
008 BAŞÖREN	135	031 YAŞARLI	409
009 ÇAMLİBÜK	205	032 YAYLATEPE	376
010 ÇENGELLİ	210	TOPLAM-TOTAL	7981
011 ÇOCUKÖREN	339	BUCAK VE KÜYLER TOPLAMI	7981
012 ÇÖMLEKTEPE	221	05 BOZKURT İLÇESİ	TOPLAMI
013 DERELİTEKKE	288		12221
014 DEREYÜCEK	264	06 CİDE İLÇESİ	
015 EVLEK	166	ŞEHİR	5128
016 GEÇEN	102	0 MERKEZ	BUCAĞI
017 GÖKTAŞ	174	001 ABDÜLKADİR	191
018 GÖLTEPE	124	002 AĞAÇBÜKU	500
019 GÜMÜRTLER	213		
020 HİDİRLAR	126		
021 HOCAKÜY	89		
022 KANLIDAĞ	239		
023 KARAHALILILAR	184		
024 KARAKUŞLU	166		

İli : 37 KASTAMONU
 PROVINCE OF

3 - İLÇE, BUCAK VE KÖY MUHTARLIKLARI İTİBARIYLA NÜFUS SAYISI
 POPULATION BY DISTRICT / SUB-DISTRICT AND VILLAGES

İDARİ BİRİMLER	NÜFUS	İDARİ BİRİMLER	NÜFUS
ADMINISTRATIVE UNITS	POPULATION TOPLAM-TOTAL	ADMINISTRATIVE UNITS	POPULATION TOPLAM-TOTAL
003 AKBAYIR	236		
004 AKÇA	193		
005 ALAYAZI	205		
006 ALAYÜZ	231		
007 AYDINCİK	340		
008 BAĞYURDU	391		
009 BALTACI	463		
010 BAŞKÖY	167		
011 BELTEPE	264		
012 BEŞEVLER	167		
013 ÇAKIRLI	210		
014 ÇAMALTI	371		
015 ÇAMDİBİ	233		
016 ÇATALOLUK	363		
017 ÇAYÜSTÜ	260		
018 ÇAYYAKA	171		
019 ÇİLEKÇE	346		
020 ÇUKURÇAL	276		
021 DENİZKONAK	153		
022 DEREBAĞ	374		
023 DEREBUCAĞI	203		
024 DOĞANKAYA	364		
025 DÜNGELCE	121		
026 DÜZKÖY	112		
027 EMİRLER	227		
028 GEBEŞ	212		
029 GÜKÇELER	253		
030 GÜKÇEBREN	606		
031 GÜNDOĞAN	438		
032 GÜNEBAKAN	814		
033 GÜZELYAYLA	318		
034 HACİAHMET	234		
035 HAMİTLİ	143		
036 HİMMETBEŞE	95		
037 IRMAKKÖY	371		
038 İLYASBEY	652		
039 İSAKÖY	191		
040 İSHAKÇA	237		
041 KALAFAT	247		
042 KAPISUYU	143		
043 KARAKADI	269		
044 KASINKÖY	212		
045 KAYAARDI	497		
046 KAZANLI	263		
047 KETHÜDA	208		
048 KEZAĞZI	174		
049 KIRANLIKÖZ	244		
050 KIRCI	178		
051 KOÇLAR	281		
052 KONUKLAR	330		
053 KOYANÖREN	390		
054 KÜSELİ	184		
055 KUMKÖY	452		
056 KUMLUCA	386		
057 KUŞÇU	202		
058 KUŞKAYASI	355		
059 MENCEKLİ	361		
060 MENÜK	197		
061 MUSAKÖY	302		
062 NANEPINARI	281		
063 OKÇULAR	183		
064 OLUCAK	208		
065 ORTACA	93		
066 OVACIK	230		
067 ÖVEÇLER	176		
068 PEHLİVANLI	209		
069 SAKALLI	211		
070 SARIKAYA	252		
071 SİPAHİ	199		
072 SÖFULAR	229		
073 SOĞUCAK	140		
074 ŞENKÖY	88		
075 TARAKÇI	158		
076 TOYGARLI	354		
077 UÇAĞIL	735		
078 UGURLU	161		
079 VELİÖBLÜ	231		
080 YALÇINKÖY	376		
081 YAYLAKÖY	202		
082 YENİÇE	474		
083 YENİKÖY	515		
084 YILDIZALAN	166		
085 YURTBAŞI	723		
TOPLAM-TOTAL	24227		
		06	
		BUCAK VE KÖYLER TOPLAMI	24227
		İLÇESİ	
		TOPLAMI	29355
		07	
		ÇATALZEYİN İLÇESİ	
		ŞEHİR	3165
		0	
		MERKEZ	BUCAĞI
		001 ARICA	171
		002 AŞAĞISÖKÜ	127
		003 CANLAR	156
		004 CELALLER	160
		005 ÇAĞLAR	270
		006 ÇATAK	344
		007 ÇEPNİ	289
		008 ÇUBUKLU	153
		009 DAĞKÖY	115
		010 DOĞANKÖY	61
		011 DURAN	82
		012 EPCELER	153
		013 FİNDIKLI	132
		014 GÜNEŞLER	137
		015 HACİREİS	360
		016 HACİREİSSÖKÜ	197
		017 HAMİDİYE	102
		018 İSMAILKÖY	197
		019 KARACAKAYA	591
		020 KAŞLICA	89
		021 KAVAKLI	162
		022 KAVAKÖREN	162
		023 KAYADİBİ	201
		024 KAYMAZLAR	213
		025 KIZILCAKAYA	183
		026 KIRAZLI	294
		027 KONAKLI	188
		028 KOZSÖKÜ	116
		029 KÖKLÜCE	157
		030 KÜBÜKÖY	60
		031 KULFALLAR	77
		032 PAŞALI	401
		033 PİRİ	225
		034 SAMANCI	139
		035 SARAÇLAR	131
		036 SARIKONAK	253
		037 SÖKÜ	225
		038 YEMİŞLİ	127
		039 YENİBEYLER	269
		040 YUKARISÖKÜ	157
		041 YUNUSLAR	289
		TOPLAM-TOTAL	7915
		BUCAK VE KÖYLER TOPLAMI	7915
		07	
		ÇATALZEYİN İLÇESİ	TOPLAMI
			11080
		08	
		DADAY İLÇESİ	
		ŞEHİR	3502
		0	
		MERKEZ	BUCAĞI
		001 AKILÇALMAN	171
		002 AKPINAR	312
		003 AKTAŞTEKKE	202
		004 ALİPAŞA	60
		005 ARABACILAR	103
		006 AŞAĞIAKTAŞ	169
		007 BAĞIŞLAR	223
		008 BASTAK	109
		009 BAYIRKÖY	117
		010 BAYRAMLI	146
		011 BEYKÖZ	152
		012 BEZİRGAN	176
		013 BÖLATLAR	143
		014 BOYALICA	177
		015 BOYALILAR	100
		016 BUDAKLI	135
		017 ÇAMKONAK	339
		018 ÇAMLİBEL	203
		019 ÇAVUŞLU	242
		020 ÇAYIRLI	102

3 - İLÇE, BUCAK VE KÖY MUHTARLIKLARI İTİBARIYLA NÜFUS SAYISI
 POPULATION BY DISTRICT / SUB-DISTRICT AND VILLAGES

İDARI BİRİMLER ADMINISTRATIVE UNITS	NÜFUS POPULATION TOPLAM-TOTAL	İDARI BİRİMLER ADMINISTRATIVE UNITS	NÜFUS POPULATION TOPLAM-TOTAL
021 ÇAYÖZÜ	120	030 KARAÇAM	203
022 ÇOMLEKÇİLER	144	031 KARAYAZICILAR	137
023 DAVUTKÖY	170	032 KASAPLAR	201
024 DEĞİRMENCİK	519	033 KINIK	379
025 DEĞİRMENÖZÜ	160	034 KIZACIK	275
026 DEMİRCE	271	035 KURTKÖYÜ	218
027 DEREKÖY	171	036 LAÇIN	281
028 DEREÖZÜ	92	037 ÜRENBAŞI	222
029 ELMAYAZI	99	038 PINARÖZÜ	202
030 ERTAŞ	96	039 SARAYDURAK	198
031 FASILLAR	169	040 SARIYONCA	162
032 GÜKÖREN	437	041 SARPUNALINCA	106
033 GÖRÜK	226	042 SELAHATTİN	160
034 HASANAĞA	183	043 SİNANTEKKE	123
035 HASANŞEYH	288	044 ŞENLİK	212
036 İNCİGEZ	160	045 TEKKEKIZILLAR	267
037 KAPAKLI	264	046 ULAMIŞ	259
038 KARAAĞAÇ	285	047 YAZIBELEN	283
039 KARACAĞAÇ	116	048 YAZIHİSAR	311
040 KARACAÖREN	218	TOPLAM-TOTAL	10908
041 KARAMIK	158		
042 KAVAKYAYLA	86	BUCAK VE KÖYLER TOPLAMI	10908
043 KAYABAĞI	155		
044 KAYIKÖY	343	09 DEVREKANİ İLÇESİ TOPLAMI	16045
045 KIZILÖRENCİK	174		
046 KIZSİNİ	142		
047 KOÇÇUĞAZ	170	10 DOĞANYURT İLÇESİ	
048 KÜSELER	159		
049 KÜTEN	67	ŞEHİR	802
050 OKLUK	146		
051 ÖRENCİK	162	0 MERKEZ BUCAĞI	
052 SARIÇAM	211	001 AKÇABEL	802
053 SARPUN	178	002 AKGÜNEY	381
054 SAVAŞ	318	003 AŞAĞIMESCİT	227
055 SELALMAZ	271	004 ATABEYLİ	443
056 SİYANLAR	215	005 BALDIRAM	465
057 SORKUN	141	006 BAŞKÖY	249
058 SORKUNCUK	115	007 BELENCE	193
059 TÜFEKÇİ	158	008 BELYAKA	216
060 UZANLAR	259	009 BOBAZCIK	294
061 ÜYÜKÖREN	102	010 ÇAKIRLI	529
062 YAZICAMEYDAN	172	011 DAĞYURDU	900
063 YUKARIKTAŞ	158	012 DANIŞMAN	473
TOPLAM-TOTAL	11629	013 DEMİRCİ	292
		014 DENİZBÜKÜ	135
BUCAK VE KÖYLER TOPLAMI	11629	015 DENİZGÖRÜLEN	484
		016 DOĞANÖREN	388
08 DADAY İLÇESİ TOPLAMI	15131	017 DÜZAĞAÇ	1102
		018 GÖKÇE	306
		019 GÜZALAN	483
09 DEVREKANİ İLÇESİ		020 HASKAVAK	500
ŞEHİR	5137	021 HOCAKÖY	339
		022 HÜRMETLİ	512
0 MERKEZ BUCAĞI		023 KAYRAN	360
001 AHLATÇIK	162	024 KOFUNAMBARI	270
002 AKÇAPINAR	95	025 KÜÇÜKTEPE	486
003 AKDOĞAN	155	026 ORTABURUN	536
004 AKMESCİT	301	027 TAŞLIPINAR	419
005 ALAÇAY	98	028 YASSIKIŞLA	437
006 ALÇILAR	150	029 YUKARIMESCİT	221
007 ARSLANBEY	191	TOPLAM-TOTAL	12442
008 ASARCIK	259		
009 BALABANLAR	256	BUCAK VE KÖYLER TOPLAMI	12442
010 BALTICAK	380		
011 BAŞAKPINAR	378	10 DOĞANYURT İLÇESİ TOPLAMI	13244
012 BAŞAKPINARTEPE	171		
013 BELOVACIK	313		
014 BINGİLDAYIK	195	11 HANÖNÜ İLÇESİ	
015 BOZARMUT	180	ŞEHİR	2582
016 BOZKOCA	209		
017 BOZKOÇATEPE	293	0 MERKEZ BUCAĞI	
018 ÇATAK	260	001 AKÇASU	141
019 ÇAVUŞLU	136	002 BÖLÜKYAZI	240
020 ÇUNTAŞ	246	003 ÇAKIRÇAY	205
021 ÇORBACI	235	004 ÇAYBAŞI	313
022 ÇÖNEKÇİ	189	005 DEMİRCİMUEZZİN	133
023 DOĞUDURCUNLER	311	006 ERİKKÖY	158
024 FAKILAR	181	007 GÜKBELEN	333
025 GÜYÜKÖREN	166	008 HALKABÜK	124
026 HABAŞLİ	409	009 HAMZAĞLU	526
027 HASIRLI	242	010 HOCAVAKIF	219
028 İNCİBEZ	173	011 KAVAKKÖY	274
029 KANLIABANT	355		

İLİ : 37 KASTAMONU
PROVINCE OF

3 - İLÇE, BUCAK VE KÖY MUHTARLIKLARI İTİBARIYLA NÜFUS SAYISI
POPULATION BY DISTRICT, SUB-DISTRICT AND VILLAGES

İDARİ BİRİMLER		NÜFUS	İDARİ BİRİMLER		NÜFUS
ADMINISTRATIVE UNITS		POPULATION	ADMINISTRATIVE UNITS		POPULATION
		TOPLAM-TOTAL			TOPLAM-TOTAL
012	KAYABAŞI	231	027	GEMİCİLER	315
013	KUYLUŞ	238	028	GÖCKÜN	461
014	KÜREÇAYI	341	029	GÖKBEL	190
015	SARIALAN	199	030	GÖKÇEVRE	235
016	SİRKEKÖY	191	031	GÜDE	106
017	YENİBOYUNDURCAK	183	032	GÜNEŞLİ	161
018	YENİCE	159	033	HACİİBRAHİM	314
019	YENİKÖY	184	034	HACİMEHMET	356
020	YILANLI	250	035	HAMİTKÖY	575
021	YUKARIÇAKIRÇAYI	136	036	HAYRİOĞLU	120
	TOPLAM-TOTAL	4778	037	İKİYAKA	219
			038	İKİZLER	90
	BUCAK VE KÖYLER TOPLAMI	4778	039	KABALAR	714
			040	KABALARSÖKÜ	634
11	HANÖNÜ İLÇESİ	7360	041	KARABEY	314
	TOPLAMI		042	KARŞIYAKA	223
			043	KAYAELMASI	68
12	İHSANGAZİ İLÇESİ		044	KELOĞLU	59
	ŞEHİR	3423	045	KORUPINAR	520
			046	KÖSEKÖY	74
0	MERKEZ		047	KUZLUK	399
	BUCAĞI		048	MUSAKÖY	236
001	AKKAYA	175	049	ORTULU	285
002	AKKIRPI	258	050	ÖZBAŞI	128
003	BEDİRGELİŞ	157	051	ÖZLUCE	330
004	BELENÇAL	175	052	SAKALAR	240
005	BOZARMUT	251	053	SALICIOĞLU	325
006	ÇATALYAZI	261	054	SÖĞÜKPINAR	297
007	ÇİÇEKPINARI	322	055	SÖKÜ	76
008	DAĞYOLU	192	056	ŞAMALI	182
009	ENBİYA	268	057	ŞAMAĞLU	168
010	GÜRPE	204	058	ŞEYHÖMER	443
011	HACİOĞLU	133	059	TAŞBURUN	173
012	HAYDARLAR	400	060	TAŞOLUK	248
013	HOCAHACIP	257	061	TOKLUKAYA	431
014	İNÇİŞEZ	274	062	ÜBRİK	520
015	KAPAKLI	144	063	ULUKÖY	180
016	KAYAPINAR	194	064	ULUYOL	133
017	KIZILELLER	346	065	ÜÇEVLER	74
018	KOÇCUÖZ	255	066	ÜÇLUCE	195
019	ÖBRUK	445	067	YAKABOYU	180
020	ÖRENCİK	156	068	YAMAÇ	88
021	SARIPINAR	348	069	YAZTEPE	257
022	SUNLUK	185	070	YEŞİLÖZ	294
023	YARIŞLAR	155	071	YOLUSTU	369
	TOPLAM-TOTAL	5555	072	YUKARIÇAYLI	308
			073	YUKARIKÖY	343
	BUCAK VE KÖYLER TOPLAMI	5555	074	YUNUSKÖY	207
			075	YUVACIK	113
12	İHSANGAZİ İLÇESİ	8978		TOPLAM-TOTAL	19594
	TOPLAMI			BUCAK VE KÖYLER TOPLAMI	19594
13	İNEBOLU İLÇESİ		13	İNEBOLU İLÇESİ	27944
	ŞEHİR	8350		TOPLAMI	
0	MERKEZ		14	KÜRE İLÇESİ	
	BUCAĞI			ŞEHİR	3749
001	AKÇAY	110			
002	AKKONAK	318	0	MERKEZ	
003	AKTAŞ	196		BUCAĞI	
004	ALACA	127	001	AFŞARGÜNEY	99
005	AŞAĞIÇAYLI	289	002	AFŞARİMAN	203
006	AYVAKÖY	192	003	AHMETBEŞE	114
007	AYVAT	114	004	ALACIK	395
008	BAŞKÖY	191	005	ALINÖREN	179
009	BAYIRALAN	348	006	AVÇIPINARI	297
010	BELEN	242	007	BELÖREN	52
011	BELÖREN	167	008	BESÖREN	425
012	BEYLER	183	009	BEYALAN	272
013	ÇAMDALI	95	010	BÜRÜM	181
014	ÇAMLICA	130	011	CAMBAZ	125
015	ÇAYDÜZÜ	251	012	CAMİLİ	178
016	ÇAYKIYI	133	013	ÇATAK	240
017	ÇİÇEKYAZI	460	014	ÇATKÖY	298
018	ÇUBUK	147	015	ÇAYBÜKÜ	561
019	DELİKTAŞ	231	016	ELMALİTEKKE	191
020	DERESÖKÜ	383	017	ERSİZLER	200
021	DİBEK	439	018	ERSİZLERDERE	459
022	DİKİLİ	438	019	GÜLLÜCE	319
023	DURUPINAR	200	020	GÜNEYKÖY	106
024	ERENYOLU	351	021	İĞDIR	566
025	ERKEKARPA	523	022	İKİZCİLER	244
026	ESENİYURT	166	023	İMRALI	287

İLİ : 37 KASTAMONU
PROVINCE OF

3 - İLÇE, BUCAK VE KÖY MUHTARLIKLARI İTİBARIYLA NÜFUS SAYISI
POPULATION BY DISTRICT , SUB-DISTRICT AND VILLAGES

IDARİ BİRİMLER	NÜFUS	IDARİ BİRİMLER	NÜFUS
ADMINISTRATIVE UNITS	POPULATION TOPLAM-TOTAL	ADMINISTRATIVE UNITS	POPULATION TOPLAM-TOTAL
024 KADIOĞLU	226		
025 KARADONU	452		
026 KARAMAN	442	BUCAK VE KÖYLER TOPLAMI	3061
027 KAYADİBİ	455	16 SEYDİLER İLÇESİ	TOPLAMI 6306
028 KESEPINAR	313		
029 KOYUNKİRTİK	334		
030 KOZKÖY	233	17 ŞENPAZAR İLÇESİ	
031 KÖSRELİ	270		
032 KÖSTEKÇİLER	250	ŞEHİR	2887
033 KUZKÖY	347		
034 ÖŞEK	145	0 MERKEZ	BUCAĞI
035 SARPUN	120	001 ALANCIK	190
036 TAŞPINAR	172	002 AŞIKLI	224
037 TOPÇU	366	003 AYBASAN	511
038 UZUNÖZ	161	004 BAŞÇAVUŞ	153
TOPLAM-TOTAL	10277	005 CELALİ	404
		006 DAĞLI	157
		007 DEMİRKAYA	308
BUCAK VE KÖYLER TOPLAMI	10277	008 DEREKÖY	114
		009 DÖRDÜL	417
14 KÜRE İLÇESİ	TOPLAMI 14026	010 EDELER	689
		011 FIRINCİK	39
		012 GÜRLEYİK	84
15 PINARBAŞI İLÇESİ		013 GÜRPELİT	204
ŞEHİR	1555	014 HARMANGERİŞ	214
		015 HİMMETKÖY	321
0 MERKEZ	BUCAĞI	016 KALAYCI	145
001 BAŞKÖY	208	017 KUÇUKMUTLU	622
002 BOĞAZKAYA	123	018 MUTLU	187
003 ÇALKAYA	221	019 SALMAN	81
004 ÇAMKIŞLA	223	020 SEFERKÖY	450
005 ÇAVUŞKÖY	216	021 TEPECİK	148
006 ÇENGELLİ	124	022 UZUNYOL	249
007 DEMİRTAŞ	234	023 YARINCA	152
008 DİZDARLI	281	TOPLAM-TOTAL	6063
009 GÜMBERİ	111		
010 HOCALAR	269	BUCAK VE KÖYLER TOPLAMI	6063
011 ILICA	204		
012 KALAYCI	276	17 ŞENPAZAR İLÇESİ	TOPLAMI 8950
013 KAPANCI	419		
014 KARACABREN	262		
015 KARAFASIL	127	18 TAŞKÖPRÜ İLÇESİ	
016 KAYABÜKÜ	321	ŞEHİR	11454
017 KÜTLÜGEDİK	158		
018 MİRAHOR	392	0 MERKEZ	BUCAĞI
019 MURATBAŞI	159	001 ABAY	331
020 SÜMENLER	404	002 ABDALHASAN	151
021 URVA	183	003 AFŞAR	422
022 UZLA	296	004 AKÇAKESE	478
023 UZUNÇAM	154	005 AKDEĞİRMEN	525
024 ÜYÜKÖREN	282	006 AKDOĞAN	265
025 YAMANLAR	394	007 AKDOĞANTEKKE	415
TOPLAM-TOTAL	6041	008 AKSEKİ	135
		009 ALAMABATAK	346
BUCAK VE KÖYLER TOPLAMI	6041	010 ALAMAKAYIŞ	234
		011 ALAMAŞIŞLI	252
15 PINARBAŞI İLÇESİ	TOPLAMI 7596	012 ALASÖKÜ	62
		013 ALATARLA	1020
		014 ALİBEŞE	290
16 SEYDİLER İLÇESİ		015 ALISARAY	280
ŞEHİR	3245	016 ARMUTLU	209
		017 ARSLANLI	169
0 MERKEZ	BUCAĞI	018 AŞAĞIÇAYIRCIK	312
001 ÇERÇİLER	118	019 AŞAĞIÇİT	199
002 ÇIRDAK	169	020 AŞAĞIEMERCE	438
003 ÇİĞİLERİK	231	021 AŞAĞIŞEHİRÖREN	100
004 ENRELER	232	022 AYVALI	688
005 ERİCEK	162	023 BADEMBEKDEMİR	316
006 İMRANLAR	107	024 BADEMCI	289
007 İNCESU	156	025 BEKDEMİREKŞİ	402
008 KARACAVUŞ	121	026 BEKİRLİ	199
009 KEPEZ	103	027 BEYKÖY	572
010 MANCILIK	261	028 BOYUNDURCAK	493
011 ODABAŞI	208	029 BOZARMUT	452
012 SABUNCULAR	275	030 BÖCÜ	222
013 SİPAHİLER	194	031 BÜKKÖY	429
014 ŞALGAM	217	032 CELEP	272
015 ŞEYHBALI	266	033 ÇAMBAŞI	192
016 ÜYÜK	128	034 ÇAYCEVHER	466
017 YOLYAKA	113	035 ÇAYKİRPİ	347
TOPLAM-TOTAL	3061	036 ÇAYLAKLAR	193
		037 ÇEKİÇ	168
		038 ÇETMİ	1074

İLİ : 37 KASTAMONU
PROVINCE OF

3 - İLÇE, BUCAK VE KÖY MUHTARLIKLARI İTİBARIYLA NÜFUS SAYISI
POPULATION BY DISTRICT / SUB-DISTRICT AND VILLAGES

IDARI BİRİMLER	NÜFUS	IDARI BİRİMLER	NÜFUS
ADMINISTRATIVE UNITS	POPULATION TOPLAM-TOTAL	ADMINISTRATIVE UNITS	POPULATION TOPLAM-TOTAL
039 ÇEVİK	296	TOPLAM-TOTAL	36167
040 ÇİFTKIRAN	334		
041 ÇİFTLİKKÖY	381		
042 ÇİTKÖY	307	BUCAK VE KÖYLER TOPLAMI	36167
043 ÇORÖBLÜ	347		
044 ÇÖRDÜK	889	18 TAŞKÖPRÜ İLÇESİ	TOPLAMI 47621
045 DAĞBELÖREN	263		
046 DEREBEYSİBEY	238		
047 DEREKARAABAÇ	141	19 TOSYA İLÇESİ	
048 DEREKÖY	345		
049 DİLEK	114	ŞEHİR	22810
050 DONALAR	471		
051 DOYMUS	81	0 MERKEZ	BUCAĞI
052 DURUCA	371	001 AHMETÖBLÜ	289
053 ERSİL	500	002 AKBÜK	1071
054 ESENLİK	328	003 AKSEKİ	292
055 ESKİATÇA	311	004 AŞAĞIBERÇİN	273
056 ESKİÖBLÜ	136	005 AŞAĞIDİKMEN	226
057 GARİPŞAH	200	006 AŞAĞIKAYI	814
058 GÜNDOĞDU	87	007 BAYAT	553
059 GÜNEYKALINKESE	268	008 BÜRNÜK	528
060 HACIALI	80	009 ÇAKIRLAR	223
061 HASANLI	111	010 ÇAYBAŞI	675
062 HOCAKÖY	217	011 ÇAYKAPI	353
063 İMAMOBLU	256	012 ÇELTİKÇİ	273
064 İNCESU	324	013 ÇEPNİ	451
065 KABALAR	185	014 ÇEVLİK	584
066 KADIKÖY	178	015 ÇİFTER	428
067 KAPAKLI	136	016 ÇUKURKÖY	316
068 KARACAKAYA	140	017 DAĞARDI	559
069 KARACAÖBLÜ	240	018 DAĞÇATAĞI	366
070 KARADEDEÖBLÜ	69	019 DEDEM	175
071 KARAPURÇEK	543	020 EKİNCİK	690
072 KARNIÇIK	249	021 ERMELİK	476
073 KARŞIKÖY	381	022 GÖKÇEÖZ	950
074 KAYADİBİ	302	023 GÖKÖMÜZ	544
075 KAYAPINAR	131	024 GÖVRECİK	568
076 KAYGINCA	352	025 İNCİBEL	227
077 KESE	286	026 KARABEY	867
078 KILIÇLI	161	027 KARAKÖY	383
079 KIRAN	239	028 KARASAPANCA	237
080 KIRHA	259	029 KARGIN	365
081 KIZILCAÖREN	301	030 KAYAÖNÜ	504
082 KIZILCAÖRHEM	292	031 KEÇELİ	250
083 KIZILKESE	179	032 KINIK	201
084 KIRAZCIK	172	033 KIZILCA	266
085 KOÇANLI	194	034 KILKUYU	634
086 KORNAPA	510	035 KÖSEN	237
087 KÜÇEKLİ	310	036 KÜŞÇULAR	528
088 KUZKALINKESE	221	037 KÜÇÜKKIZILCA	169
089 KÜÇÜKSU	266	038 KÜÇÜKSEKİLER	286
090 MASATLAR	368	039 MİSMİLAĞAÇ	151
091 OBRUCAK	336	040 MUSAKÖY	209
092 OLUKBAŞI	422	041 ORTALICA	1738
093 ORTAKÖY	466	042 ÖZBOYU	261
094 ORTADZ	49	043 SAPACA	458
095 DYMAAĞAÇSEKİ	179	044 SEKİLER	799
096 ÖMERLİ	144	045 SEVİNÇÖREN	199
097 ÖRHEM	220	046 SÖFULAR	371
098 ÖRHEMLİ	210	047 SULUCA	1382
099 PAŞAKÖY	215	048 ŞARAKMAN	90
100 PİRANMETLİ	160	049 YAĞCILAR	480
101 SAMANLIÖREN	270	050 YENİDOĞAN	1195
102 SARIKAVAK	193	051 YUKARIBERÇİN	203
103 SARİSEKİ	187	052 YUKARIDİKMEN	198
104 SARPUN	246	053 YUKARIKAYI	341
105 ŞAHİNÇATI	192	054 ZİNCİRLİKUYU	339
106 ŞEHİRÖREN	94	TOPLAM-TOTAL	25245
107 TAŞÇILAR	188		
108 TAVUKÇUÖBLÜ	211	BUCAK VE KÖYLER TOPLAMI	25245
109 TEKKEÖBLÜ	342		
110 TEPEDELİK	432	19 TOSYA İLÇESİ	TOPLAMI 48055
111 TOKAŞ	87		
112 URGANCI	324		
113 UZUNKAVAK	593	37 KASTAMONU	İL TOPLAMI 423611
114 VAKİFBELÖREN	403		
115 YAVUÇ	438		
116 YAVUÇKUYUCAĞI	425		
117 YAZINAMIT	396		
118 YENİLER	242		
119 YEŞİL YURT	217		
120 YOĞUNOLUK	103		
121 YUKARIÇAYIRCIK	345		
122 YUKARİEMERCE	273		
123 YUKARİŞEHİRÖREN	98		

38-KAYSERİ
(21.10.1990)

İLİ
PROVINCE OF 38 KAYSERİ

1 - İLÇELERE GÖRE ŞEHİR VE KÖY NÜFUSLARI İLE İLİN YÜZÖLÇÜMÜ VE NÜFUS YOĞUNLUĞU
CITY AND VILLAGE POPULATION BY DISTRICTS, AND AREA AND DENSITY OF THE PROVINCE

İLÇELER DISTRICTS	TOPLAM TOTAL	ŞEHİRLER NÜFUSU CITY POPULATION	KÖYLER NÜFUSU VILLAGE POPULATION	YÜZÖLÇÜMÜ AREA KM2 (*)	NÜFUS YOĞUNLUĞU DENSITY
TOPLAM - TOTAL	943484	604072	339412	16917	56
00 MERKEZ İLÇE PROVINCE CENTER ...					
01 KOCASİNAN	282883	241455	41428		
02 MELİKGAZI	207260	179907	27353		
03 AKKIŞLA	10709	3109	7600		
04 BÜNYAN	43460	13653	29807		
05 DEVELİ	72825	32961	39864		
06 FELAHIYE	12559	6603	5956		
07 HACILAR	17666	16533	1133		
08 İNCESU	21923	7857	14066		
09 ÜZVATAN	23739	7699	16040		
10 PINARBAŞI	47822	11364	36458		
11 SARIOĞLAN	23215	4869	18346		
12 SARIZ	19255	3935	15320		
13 TALAS	49025	30485	18540		
14 TOMARZA	42669	11337	31332		
15 YAHYALI	44047	20401	23646		
16 YEŞİLHİSAR	24427	11904	12523		

* YÜZÖLÇÜMÜNE GÖLLER DAHİL DEĞİLDİR.

AREA EXCLUDES LAKES

İLİ : 38 KAYSERİ
PROVINCE OF

2 - NÜFUS GRUPLARINA GÖRE KÖY SAYISI VE NÜFUS TOPLAMLARI
NUMBER OF VILLAGES AND TOTAL INHABITANTS BY POPULATION GROUPS

NÜFUS GRUPLARI POPULATION GROUPS	KÖY SAYISI NUMBER OF VILLAGES	NÜFUS TOPLAMI TOTAL POPULATION
GENEL TOPLAM GENERAL TOTAL	478	339412
TOPLAM - TOTAL - 2000	441	213026
- 250	137	21193
251 - 500	142	52200
501 - 750	79	47945
751 - 1000	39	33302
1001 - 1250	27	30157
1251 - 1500	6	8432
1501 - 1750	4	6255
1751 - 2000	7	13542
TOPLAM - TOTAL 2001 - 5000	33	99963
2001 - 2500	11	24237
2501 - 3000	8	21281
3001 - 3500	4	13382
3501 - 4000	5	18839
4001 - 4500	3	12661
4501 - 5000	2	9563
TOPLAM - TOTAL 5001 - 10000	4	26423
5001 - 6000	2	10544
6001 - 7000	1	6731
7001 - 8000	0	0
8001 - 9000	0	0
9001 - 10000	1	9148
TOPLAM - TOTAL 10001 +	0	0

3 - İLÇE, BUCAK VE KÖY MUHTARLIKLARI İTİBARIYLA NÜFUS SAYISI
POPULATION BY DISTRICT , SUB-DISTRICT AND VILLAGES

İDARİ BİRİMLER		NÜFUS	İDARİ BİRİMLER		NÜFUS
ADMINISTRATIVE UNITS		POPULATION TOPLAM-TOTAL	ADMINISTRATIVE UNITS		POPULATION TOPLAM-TOTAL
01	KOCASINAN İLÇESİ		1	GEZİ	
			000	BAĞYURDU (BM)(B)	2180
			001	AĞIRNAS (B)	3449
			002	BAŞPINAR	228
			003	GÜRPINAR	2389
			004	GÜZELKÖY	241
			005	KAYABAĞ	576
			006	KÜÇÜKBÜRÜNGÜZ	546
			007	ÖZLÜCE	247
			008	SUBAŞI	371
			009	SARIMSAKLI	545
			010	TURANKÖY	1173
			011	YEŞİLYURT	1089
				TOPLAM-TOTAL	13034
				BUCAK VE KÖYLER TOPLAMI	27353
			02	MELİKGAZİ İLÇESİ	207260
				TOPLAMI	
			03	AKKIŞLA İLÇESİ	
				ŞEHİR	3109
			0	MERKEZ	
			001	ALEVKIŞLA	182
			002	GANIŞEYH	634
			003	GİRİNCİ	397
			004	GÖMÜRGEN	2237
			005	GÜMÜŞSU	216
			006	KULULU	2183
			007	ORTAKÖY	1539
			008	UZUNÇAYIR	212
				TOPLAM-TOTAL	7600
				BUCAK VE KÖYLER TOPLAMI	7600
			03	AKKIŞLA İLÇESİ	10709
				TOPLAMI	
			04	BÜNYAN İLÇESİ	
				ŞEHİR	13653
			0	MERKEZ	
			001	AKÇATI	561
			002	ASPAKAYA	60
			003	BURHANIYE	453
			004	BÜYÜKBÜRÜNGÜZ	787
			005	BÜYÜKTUZHİSAR(B)	3424
			006	DAĞARDI	128
			007	DANIŞMENT	70
			008	EMİRDÖREN	157
			009	GÜLLÜCE	1473
			010	HAZARŞAH	721
			011	İĞDECİK	552
			012	KAHVECİ	519
			013	KARACADÖREN	341
			014	KARAHİDİRLİ	379
			015	KARAKAYA(B)	2476
			016	KARDEŞLER	260
			017	KOYUNABDAL	2009
			018	KÖSEHACILI	158
			019	MUSAŞEYH	41
			020	PIRAHMET	437
			021	SIVGIN	422
			022	SULTANHANI	505
			023	SÜKSÜN(B)	2086
			024	TOPSÖBÜT	787
			025	YAĞMURBEYLİ	211
				TOPLAM-TOTAL	19017
				BUCAK VE KÖYLER TOPLAMI	41428
01	KOCASINAN İLÇESİ	282883		TOPLAMI	
02	MELİKGAZİ İLÇESİ			TOPLAMI	
			1	ELBAŞI	
			000	ELBAŞI (BM)	2665
			001	AĞÇALI	471
			002	AKMECİT(B)	2719
			003	EKİNCİLER	701
			004	GİRVELİ	209
			005	KARADAYI	1031
			006	KOÇÇAĞIZ	605
			007	KÖPRÜBASİ	890
				BUCAĞI	
0	MERKEZ			BUCAĞI	
001	AYDINLAR	489			
002	HİSARCIK (B)	5485			
003	KIRANARDI (B)	3286			
004	MİMARŞİNAN (B)	5059			
	TOPLAM-TOTAL	14319			
0	MERKEZ			BUCAĞI	
001	AKÇATEPE	388			
002	AKIN	375			
003	ALAGÖZ	503			
004	BUĞDAYLI	640			
005	MOLU	565			
006	OYMAAĞAÇ	575			
007	YAZIR	418			
	TOPLAM-TOTAL	3464			
1	ERKİLET			BUCAĞI	
000	ERKİLET (BM) (B)	9148			
001	BOYACI	85			
002	ÇEVİRİL	250			
003	DADAĞI	288			
004	EBİÇ	2055			
005	EMMİLER	309			
006	HASANARPA	116			
007	HIRKAKÖY	822			
008	MOLLAHACI	104			
009	KEMERKÖY	298			
010	KUŞCU (B)	1192			
011	MAHZEMİN	2649			
012	TAŞHAN	182			
013	VATAN	116			
	TOPLAM-TOTAL	17614			
2	GÜNEŞLİ			BUCAĞI	
000	GÜNEŞLİ (BM)	2110			
001	ÇAVUŞAĞA	451			
002	DÖRÜKLÜ	349			
003	EYİM	664			
004	GÖMEÇ	715			
005	HASANCI	228			
006	HÖBEK	193			
007	KARANÜYÜK	161			
008	KIZIK	705			
009	KUŞÇAĞIZ	230			
010	OBURUK	353			
011	SALUR	349			
012	SARAYCIK	754			
013	YÜREĞİL	562			
	TOPLAM-TOTAL	7824			
3	HİMMETDEDE			BUCAĞI	
000	HİMMETDEDE (BM) (B)	1912			
001	BAYRAMHACI	623			
002	BEYDEĞİRMENİ	324			
003	DÜĞEN	1185			
004	ELMALI	472			
005	ESKİÖMERLER	536			
006	KALKANCIK	470			
007	KARAKİMSE	705			
008	KAŞKÖY	874			
009	YUVALI	550			
010	YEMLİHA (B)	4875			
	TOPLAM-TOTAL	12526			
				BUCAK VE KÖYLER TOPLAMI	41428

İLİ

: 38 KAYSERİ

PROVINCE OF

3 - İLÇE, BUCAK VE KÖY MUHTARLIKLARI İTİBARIYLA NÜFUS SAYISI

POPULATION BY DISTRICT, SUB-DISTRICT AND VILLAGES

İDARİ BİRİMLER		NÜFUS	İDARİ BİRİMLER		NÜFUS
ADMINISTRATIVE UNITS		POPULATION TOPLAM-TOTAL	ADMINISTRATIVE UNITS		POPULATION TOPLAM-TOTAL
008	SAMAGIR	846	005	KARASEYH	382
009	YÜNDREN	653	006	KAYAPINAR	2629
	TOPLAM-TOTAL	10790	007	KEPIC	616
	BUCAK VE KÖYLER TOPLAMI	29807	008	KURUHÜYÜK	580
			009	MENTEŞE	195
				TOPLAM-TOTAL	5956
04	BÜNYAN İLÇESİ	43460		BUCAK VE KÖYLER TOPLAMI	5956
	TOPLAMI		06	FELAHİYE İLÇESİ	12559
05	DEVELİ İLÇESİ			TOPLAMI	
	ŞEHİR	32961	07	HACILAR İLÇESİ	
0	MERKEZ			ŞEHİR	16533
001	AYŞEPINAR	1440	0	MERKEZ	
002	AYVAZHACI	955		BUCAĞI	
003	ÇAYIRÖZÜ	775	001	HÜMMETÇİFTLİSİ	246
004	ÇAYLICA	1015	002	KARPUZSEKİSİ	585
005	ÇOMAKLI	969	003	SAKARÇİFTLİSİ	302
006	ÇÜTEN	917		TOPLAM-TOTAL	1133
007	EPCE	1071		BUCAK VE KÖYLER TOPLAMI	1133
008	GAZİ(B)	2879	07	HACILAR İLÇESİ	17666
009	GÜMEDİ	288		TOPLAMI	
010	GÜMÜŞÖREN	1104	08	İNCESU İLÇESİ	
011	HÜSEYİNLİ	399		ŞEHİR	7857
012	İNCESU	1241	0	MERKEZ	
013	KABAKLI	889		BUCAĞI	
014	KARACAĞREN	450	001	ÇARDAKLI	407
015	KAZLIĞÜMEDİ	324	002	DOKUZPINAR	167
016	KIZIK	706	003	GARİPÇE	894
017	KÖZLUCA	24	004	HANURCU	962
018	KULPAK	491	005	KARAHÜYÜK	458
019	MİLLİDERE	361	006	KIZILOREN(B)	4163
020	ÖKSÜT	1191	007	KÜLLÜ	455
021	SARICA	597	008	ÖRENŞEHİR	1130
022	SİNDELHÜYÜK(B)	3945	009	SARAYCIK	629
023	SOYSALLI	1328	010	SARIKÜRKÜ	165
024	ŞAHMELİK	1436	011	SUBAŞI	669
025	TONBAK	419	012	SÜKSÜN(B)	2067
026	YAZIBAŞI	453	013	ŞEYHŞABAN	519
027	YENİHAYAT	86	014	TAHİRİNLİ	758
028	ZİLE(B)	1053	015	ÜÇKUYU	623
	TOPLAM-TOTAL	26806		TOPLAM-TOTAL	14066
1	TAŞCI			BUCAK VE KÖYLER TOPLAMI	14066
	TOPLAMI		08	İNCESU İLÇESİ	21923
000	TAŞCI(BM)	430		TOPLAMI	
001	BÜYÜKKÜNYE	507	09	ÖZVATAN İLÇESİ	
002	ÇADIRYERİ	173		ŞEHİR	7699
003	ÇATALOLUK	714	0	MERKEZ	
004	ÇUKURYURT	421		BUCAĞI	
005	DEREBAŞI	205	001	ALAMETTİN(B)	2516
006	DERESİMLİ	287	002	AMARAT(B)	1603
007	EŞELİK	426	003	B.TORAMAN(B)	4296
008	HAVADAN	416	004	GAZİLER	2631
009	HOŞÇA	251	005	KAVAKLI	296
010	KALEKÖY	811	006	KERNELİK	686
011	KILIÇKAYA	534	007	KÜPELİ	2593
012	KÖSELER	1063	008	SİLAHTAR	868
013	KUÇUKKÜNYE	1011	009	TAŞLIKKÖY	500
014	SARAYCIK	397	010	TUĞLAŞAH	51
015	SARIKAYA	783		TOPLAM-TOTAL	16040
016	SATI	504		BUCAK VE KÖYLER TOPLAMI	16040
017	ŞEYHLİ(B)	1955	09	ÖZVATAN İLÇESİ	23739
018	YAYLACIK	668		TOPLAMI	
019	YENİCE	594			
020	YENİKÖY	908			
	TOPLAM-TOTAL	13058			
	BUCAK VE KÖYLER TOPLAMI	39864			
05	DEVELİ İLÇESİ	72825			
	TOPLAMI				
06	FELAHİYE İLÇESİ				
	ŞEHİR	6603			
0	MERKEZ				
001	ACIRLI	329			
002	ALABAŞ	177			
003	DARILI	290			
004	İSABEY	758			

3 - İLÇE, BUCAK VE KÖY MUHTARLIKLARI İTİBARIYLA NÜFUS SAYISI
POPULATION BY DISTRICT, SUB-DISTRICT AND VILLAGES

İDARİ BİRİMLER ADMINISTRATIVE UNITS	NÜFUS POPULATION TOPLAM-TOTAL	İDARİ BİRİMLER ADMINISTRATIVE UNITS	NÜFUS POPULATION TOPLAM-TOTAL
10 PINARBAŞI İLÇESİ		007 KIRKPINAR	115
ŞEHİR	11364	008 KURBAĞALIK	174
0 MERKEZ		009 METHİYE	406
001 AKPINAR	84	010 PAZARSU	151
002 ALAMESCİT	37	011 SAÇAYAĞI	171
003 ALTİKESEK	172	012 ŞEREFİYE	164
004 AŞAĞIBEYÇAYIR	135	013 TAŞLIGECİT	46
005 AŞAĞIBORANDERE	287	014 UZUNPINAR	341
006 AŞAĞIKARAGÖZ	290	015 ÜÇPINAR	163
007 AŞAĞIKIZILCEVLİK	192	016 YAHYABEY	338
008 AVŞARPOTUKLU	149	TOPLAM-TOTAL	4023
009 BAĞÇEÇİK	328	3 PAZARÖREN	
010 BÜYÜKGÜMÜŞGÜN	431	000 PAZARÖREN(BM)(B)	2443
011 BÜYÜKGÜRLEYEN	463	001 ALAGAZİLİ	328
012 BÜYÜKKABAKTEPE	210	002 ARSLANBEYLİ	819
013 BÜYÜKKARAMANLI	362	003 ARTMAK	108
014 BÜYÜKKARAMUKLU	145	004 AVŞARSÖĞÜTLÜ	376
015 BÜYÜKKÖMARMUT	365	005 AYVACIK	404
016 BÜYÜKPOTUKLU	254	006 CİNANMET	69
017 DEMİRCİLİ	546	007 CİNLİYURT	275
018 EĞRİSÖĞÜT	74	008 ÇAKILKAYA	645
019 EMEGİL	311	009 ÇAYBAŞI	144
020 ESKİYASSIPINAR	490	010 ÇURDUKLÜ	567
021 FAKİEKİNCİLİĞİ	132	011 DİLCİLER	337
022 GEBELEK	451	012 ELMALI	174
023 GÜLCÜK	303	013 ESENKÖY	607
024 HALİTBEYÖREN	314	014 ESKİTEKKE	128
025 İZDELİPAYASLI	180	015 GÜLTEPE	444
026 KARABOĞAZ	418	016 HAN	285
027 KARAHACILI	192	017 HASSE	226
028 KAYAALTI	662	018 KADILI	257
029 KILICMEHMET	294	019 KAMAN	606
030 KIRKGEÇİT	166	020 KAVLAKLAR	195
031 KIZILDERE	301	021 KAYABAŞI	328
032 KIZILHAN	273	022 KILIÇKIŞLA	219
033 KÜŞKERLİ	31	023 KIZILÖREN	533
034 KÜÇÜKKÖMARMUT	63	024 KURTTEPE	356
035 KÜÇÜKPOTUKLU	95	025 ORUÇOĞLU	129
036 MELİKGAZİ	29	026 PAŞALI	221
037 OLUKKAYA	312	027 SAÇLI	182
038 PULPINAR	179	028 SİRADAN	684
039 SOLAKLAR	576	029 ŞABANLI	820
040 TAŞLIOĞLU	165	030 TOKMAK	214
041 TAŞOLUK	93	031 TÖZGÜN	398
042 YAĞLIPINAR	216	032 YARIMTEPE	200
043 YUKARIBEYÇAYIRI	163	033 YEREGEÇEN	164
044 YUKARIBURANDERE	1175	TOPLAM-TOTAL	13887
045 YUKARIKARAGÖZ	504	BUCAK VE KÖYLER TOPLAMI	36458
046 YUKARIKIZILÇEVİRİK	128	10 PINARBAŞI İLÇESİ TOPLAMI	47822
047 YUSUFLAR	264		
TOPLAM-TOTAL	13004		
1 KAYNAR		11 SARIOĞLAN İLÇESİ	
000 KAYNAR(BM)(B)	1971	ŞEHİR	4869
001 AKÖREN	210	0 MERKEZ	
002 AYGÜRMEZ	85	001 AKIN	793
003 BESEREK	316	002 BURUNDREN	93
004 CİNLİÖREN	130	003 ÇİFTLİKKÖY(B)	4688
005 ÇUKURYURT	143	004 DÜZENCİK	179
006 DEMİRCİÖREN	190	005 EBÜLHAYIR	849
007 DEVEDERESİ	92	006 GÜLOVA(B)	3947
008 HAYRİYE	218	007 İZDELİ	129
009 İNLİÖREN	272	008 KADILI	156
010 KAVAKKÖY	229	009 KALEKÖY	96
011 KUŞÇULAR	145	010 KARABÖZÜ(B)	3514
012 MALAKKÖY	558	011 KARPINAR	132
013 PANLI	299	012 KEKLİKOĞLU	268
014 SÖĞÜTLÜ	129	013 KIZILPINAR	118
015 TAHTAKÖPRÜ	156	014 MURATBEYLİ	421
016 TERSAKAN	194	015 ÖMERHACILI	420
017 YENİYASSIPINAR	207	016 SOFUMAHMUT	281
TOPLAM-TOTAL	5544	017 TATILI	961
		018 ÜZERLİK	807
2 ÜRENŞEHİR		019 YERLİKUYU	134
000 ÜRENŞEHİR(BM)	275	020 YILDIRIM	360
001 DİKİLİTAŞ	323	TOPLAM-TOTAL	18346
002 HİLMİYE	398		
003 KAFTANGİYEN	224		
004 KARAHALKA	130		
005 KARAKUYU	408		
006 KAZANCIK	236		

İLİ : 38 KAYSERİ
PROVINCE OF

3 - İLÇE, BUCAK VE KÖY MUHTARLIKLARI İTİBARIYLA NÜFUS SAYISI
POPULATION BY DISTRICT / SUB-DISTRICT AND VILLAGES

İDARİ BİRİMLER		NÜFUS		İDARİ BİRİMLER		NÜFUS	
ADMINISTRATIVE UNITS		POPULATION		ADMINISTRATIVE UNITS		POPULATION	
		TOPLAM-TOTAL				TOPLAM-TOTAL	
BUCAK VE KÖYLER TOPLAMI		18346		14 TOMARZA İLÇESİ			
11	SARIOĞLAN İLÇESİ	TOPLAMI	23215	ŞEHİR		11337	
12	SARIZ İLÇESİ			0	MERKEZ	BUCAĞI	
	ŞEHİR		3935	001	ALAKUŞAK		1537
0	MERKEZ	BUCAĞI		002	ALAYINLI		1178
001	AKOLUK		88	003	BEKTAŞ		150
002	ALTISÖĞÜT		209	004	BOSTANLIK		295
003	AYRANLIK		497	005	BÖKE		473
004	BÜYÜKÖRTÜLÜ		87	006	BÜYÜKSÜVEGEN		366
005	BÜYÜKSÖBEÇİMEN		859	007	CÜCÜN		876
006	ÇAĞŞAK		398	008	ÇÜMLEKÇİ		1045
007	ÇAVDAR		460	009	ÇUKURAĞAÇ		217
008	ÇÖREKDERE		979	010	ÇULHA		847
009	DALLIKAVAK		324	011	EKİNLİ		353
010	DAMIZLIK		474	012	GÜLVEREN		395
011	DARİDERE		144	013	GÜZELSU		360
012	DAYOLUK		332	014	HACİPAŞA		337
013	DEĞİRMENTAŞ		156	015	İMANKULLU		1188
014	FETTAHDERE		429	016	İNCİLİ		1049
015	GÜMÜŞALİ		70	017	KALEKÖY		496
016	İNCEDERE		597	018	KAPIKAYA		708
017	İNCEHAĞARA		221	019	KARADÜREN		279
018	KAMER		632	020	KEVENAĞIL		219
019	KARAKÖYUNLU		97	021	KIZILOREN		364
020	KARAPINAR		129	022	KOCCAĞIZ		227
021	KARAYURT		362	023	KÖMÜRKÖY		503
022	KIRKISRAK		911	024	ORTAKAVAK		393
023	KISKAÇLI		172	025	ÖRENCİK		642
024	KURUDERE		276	026	PUSATLI		1044
025	KUŞCU		819	027	SÖĞÜTLÜ		181
026	KÜÇÜKKABAKTEPE		287	028	ŞEYHBARAK		1244
027	KÜÇÜKÖRTÜLÜ		57	029	ŞİRAZ		406
028	KÜÇÜKSÖBEÇİMEN		99	030	TAHTAKEMER		430
029	MIRZAĞAŞA		107	031	TURANLI		305
030	MOLLAHÜSUYİNLER		257	032	YAMAÇLI		427
031	OĞLAKKAYA		334	033	YEŞİLBAĞ		318
032	ÖRDEKLİ		142		TOPLAM-TOTAL		18812
033	SANCAKAĞIL		158	1	TOKLAR	BUCAĞI	
034	TAVLAKÖY		594	000	TOKLAR (BM)		570
035	TEKNELİ		569	001	AKMEZAR		254
036	YAYLACI		883	002	ARSLANTAŞ		469
037	YEDİOLUK		249	003	BÜYÜKCANLI		711
038	YEŞİLKENT(B)		1862	004	ÇAYINLI		203
	TOPLAM-TOTAL		15320	005	DABYURDU		303
	BUCAK VE KÖYLER TOPLAMI		15320	006	EMİRÜŞAĞI		3223
12	SARIZ İLÇESİ	TOPLAMI	19255	007	GÜZELCE		196
13	TALAS İLÇESİ			008	İŞIKLAR		449
	ŞEHİR		30485	009	İCADİYE		100
0	MERKEZ	BUCAĞI		010	KARAMUKLU		102
001	ARDIÇ		196	011	KESİR		431
002	AKÇAKAYA		403	012	KÖPRÜKÖY		420
003	BAŞAKPINAR(B)		3816	013	KÜÇÜKCANLI		284
004	CEBİR		397	014	MELİKÖREN		230
005	ÇATAKDERE		571	015	ÖZLÜCE(B)		3617
006	ÇEVLİK		205	016	TATAR		380
007	ENDÜRLÜK		513	017	UÇKONAK		558
008	ERCİYES(B)		6731		TOPLAM-TOTAL		12520
009	KAMBER		555		BUCAK VE KÖYLER TOPLAMI		31332
010	KEPEZ		1576	14	TOMARZA İLÇESİ	TOPLAMI	42669
011	KURUKÖPRÜ		1354	15	YAHYALI İLÇESİ		
012	SAKALTUTAN		642		ŞEHİR		20401
013	SÜLEYMANLI		702	0	MERKEZ	BUCAĞI	
014	YAZILI		301	001	AĞÇAŞAR		409
015	YAZYURDU		578	002	AVLAĞI		456
	TOPLAM-TOTAL		18540	003	BALCIÇAKIRI		543
	BUCAK VE KÖYLER TOPLAMI		18540	004	BURHANIYE		234
13	TALAS İLÇESİ	TOPLAMI	49025	005	BÜYÜKÇAKIR		1003
				006	ÇAMLICA		722
				007	ÇUBUKHARMANI		717
				008	ÇUBUKLU		1401
				009	DELİALİUŞAĞI		1055
				010	DENİZOVASI		54
				011	DEREBAĞ(B)		4202

İLİ

38 KAYSERİ

PROVINCE OF

3 - İLÇE, BUCAK VE KÖY MUHTARLIKLARI İTİBARIYLA NÜFUS SAYISI

POPULATION BY DISTRICT / SUB-DISTRICT AND VILLAGES

İDARİ BİRİMLER		NÜFUS	İDARİ BİRİMLER		NÜFUS
ADMINISTRATIVE UNITS		POPULATION TOPLAM-TOTAL	ADMINISTRATIVE UNITS		POPULATION TOPLAM-TOTAL
012	DİKME	669			
013	İLYASLI	845			
014	KAPUZBAŞI	363			
015	KARAKÖY	1245			
016	KİRAZLI	1876			
017	KOCAHACILI	1188			
018	KOPCU	560			
019	KUZOLUK	391			
020	MUSTAFABEYLİ	722			
021	SAZAK	224			
022	SERİNKÖY	691			
023	SÜLEYMANFAKILI	398			
024	TAŞHAN	1030			
025	ULUPINAR	896			
026	YERKÖY	879			
027	YEŞİLKÖY	600			
028	YULARI	273			
	TOPLAM-TOTAL	23646			
	BUCAK VE KÖYLER TOPLAMI	23646			
15	YAHYALI İLÇESİ	TOPLAMI	44047		
16	YEŞİLHİSAR İLÇESİ				
	ŞEHİR	11904			
0	MERKEZ	BUCAĞI			
001	AKKÖY	151			
002	ARAPLI	333			
003	BAŞKÖY	1164			
004	BÜBET	152			
005	ÇADIRKAYA	778			
006	DOĞANLI	863			
007	ERDEMLİ	280			
008	GÜLBAYIR	581			
009	GÜZELÜZ	572			
010	KALEKÖY	152			
011	KAVAKKÖY	480			
012	KAYADİBİ	811			
013	KEŞLİK	159			
014	KOVALI	1968			
015	KUŞCU	473			
016	MUSAHACILI	1998			
017	OVAÇİFTLİKKÖY	626			
018	SOĞANLI	365			
019	YEŞİLOVA	617			
	TOPLAM-TOTAL	12523			
	BUCAK VE KÖYLER TOPLAMI	12523			
16	YEŞİLHİSAR İLÇESİ	TOPLAMI	24427		
38	KAYSERİ	İL TOPLAMI	943484		

39-KIRKLARELİ

(21.10.1990)

İlî

39 KIRKLARELİ

PROVINCE OF

İ - İLÇELERE GÖRE ŞEHİR VE KÖY NÜFUSLARI İLE İLİN YÜZÖLÇÜMÜ VE NÜFUS YOĞUNLUĞU
CITY AND VILLAGE POPULATION BY DISTRICTS, AND AREA AND DENSITY OF THE PROVINCE

İLÇELER DISTRICTS	TOPLAM TOTAL	ŞEHİRLER NÜFUSU CITY POPULATION	KÖYLER NÜFUSU VILLAGE POPULATION	YÜZÖLÇÜMÜ AREA KM2 (=)	NÜFUS YOĞUNLUĞU DENSITY
TOPLAM - TOTAL	309512	149532	159980	6550	47
00 MERKEZ İLÇE PROVINCE CENTER ...	77175	43017	34158		
01 BABAESKİ	54879	22823	32056		
02 DEMİRKÖY	12946	5203	7743		
03 KOĞÇAZ	5004	1306	3698		
04 LÜLEBURGAZ	93060	52384	40676		
05 PEHLİVANKÖY	7096	3045	4051		
06 PINARHIŞAR	24763	11236	13527		
07 VİZE	34589	10518	24071		

* YÜZÖLÇÜMÜNE GÖLLER DAHİL DEĞİLDİR.

AREA EXCLUDES LAKES

İLİ : 39 KIRKLARELİ
PROVINCE OF

2 - NÜFUS GRUPLARINA GÖRE KÖY SAYISI VE NÜFUS TOPLAMLARI
NUMBER OF VILLAGES AND TOTAL INHABITANTS BY POPULATION GROUPS

NÜFUS GRUPLARI POPULATION GROUPS	KÖY SAYISI NUMBER OF VILLAGES	NÜFUS TOPLAMI TOTAL POPULATION
GENEL TOPLAM GENERAL TOTAL	195	159980
TOPLAM - TOTAL - 2000	178	110036
- 250	37	6236
251 - 500	45	17111
501 - 750	41	25759
751 - 1000	27	23921
1001 - 1250	10	11038
1251 - 1500	14	18796
1501 - 1750	2	3328
1751 - 2000	2	3847
TOPLAM - TOTAL 2001 - 5000	17	49944
2001 - 2500	7	15114
2501 - 3000	2	5485
3001 - 3500	3	9323
3501 - 4000	2	7754
4001 - 4500	3	12268
4501 - 5000	0	0
TOPLAM - TOTAL 5001 - 10000	0	0
5001 - 6000	0	0
6001 - 7000	0	0
7001 - 8000	0	0
8001 - 9000	0	0
9001 - 10000	0	0
TOPLAM - TOTAL 10001 +	0	0

İLİ : 39 KIRKLARELİ
PROVINCE OF :

3 - İLÇE, BUCAK VE KÖY MUHTARLIKLARI İTİBARIYLA NÜFUS SAYISI
POPULATION BY DISTRICT, SUB-DISTRICT AND VILLAGES

İDARİ BİRİMLER ADMINISTRATIVE UNITS	NÜFUS POPULATION TOPLAM-TOTAL	İDARİ BİRİMLER ADMINISTRATIVE UNITS	NÜFUS POPULATION TOPLAM-TOTAL
00 MERKEZ İLÇESİ		006 DÜĞÜNCÜLÜ	1378
ŞEHİR	43017	007 ERTUĞRULKÖY	516
0 MERKEZ BUCAĞI		008 KADIKÖY	392
001 AHMETÇE	150	009 KARAMESUTLU	667
002 ASILBEYLİ	615	010 KATRANCA	1275
003 BAYRAMDERE	708	011 KULELİ	1255
004 DEĞİRMENCİK	622	012 KUMRULAR	252
005 DEMİRCİHALİL	206	013 MANDIRA(B)	4169
006 DEVEÇATAĞI	599	014 MİNNETLER	700
007 ERİKLİÇE	314	015 MUTLU	647
008 KADIKÖY	316	016 MÜSELLİM	637
009 KARAKOÇ	557	017 NADİRLİ	942
010 KAVAKDERE	740	018 OSMANİYE	329
011 KAVAKLI(B)	4002	019 PANCARKÖY	1473
012 KIZILCIKDERE	2093	020 SİNAHLI	1987
013 KUZULU	523	021 SOFUHALİL	789
014 YÜRÜKBAYIRI	81	022 TAŞKÖPRÜ	265
TOPLAM-TOTAL	11526	TOPLAM-TOTAL	23658
1 DEREKÖY BUCAĞI		1 KARACAOĞLAN BUCAĞI	
000 DEREKÖY(BM)	1706	000 TAŞAĞIL(BM)	902
001 ARMAĞAN	1067	001 DEMİRKAPI	421
002 ÇAĞLAYIK	196	002 ERİKLERYURDU	625
003 DÜZORMAN	94	003 HAZİNEDAR	926
004 GEÇİTAĞZI	570	004 KARABAYIR	341
005 KAPAKLI	576	005 KARACAOĞLAN	355
006 KARADERE	185	006 KARAHALİL(B)	2033
007 KORUKÖY	270	007 KUZUÇARDAĞI	354
008 ŞÜKRÜPAŞA	186	008 NAÇAK	304
TOPLAM-TOTAL	4850	009 ORUÇLU	528
		010 TERZİLİ	336
		011 YENİKÖY	810
		012 YENİMAHALLE	463
		TOPLAM-TOTAL	8398
2 İNECE BUCAĞI		BUCAK VE KÖYLER TOPLAMI	32056
000 İNECE(BM)(B)	2131	01 BABAESKİ İLÇESİ TOPLAMI	54879
001 AZİZBABA	374	02 DEMİRKÖY İLÇESİ	
002 DOKUZHÜYÜK	834	ŞEHİR	5203
003 DOLHAN	1345	0 MERKEZ BUCAĞI	
004 KOCAHİDİR	432	001 ARMUTVEREN	487
005 KOYUNBABA	811	002 BALABAN	663
006 PAŞAYERİ	837	003 BÖZTAŞ	578
007 ULUKONAK	842	004 GÜKYAKA	150
008 ÜRÜNLÜ	917	005 HAMDİBEY	560
TOPLAM-TOTAL	8523	006 İNCESİRT	186
		007 KARACADAĞ	39
		008 SARPDERE	342
		009 SİVRİLER	592
		010 YEŞİLÇE	226
		011 YİĞİTBAŞI	55
		TOPLAM-TOTAL	3878
3 ÜSKÜP BUCAĞI		1 İGNEADA BUCAĞI	
000 ÜSKÜP (BM)(B)	3017	000 İGNEADA (BM)(B)	2497
001 BEYPINAR	235	001 AVCILAR	248
002 ÇUKURPINAR	613	002 BEĞENDİK	457
003 ÜSKÜPDERE	278	003 LİMANKÖY	440
004 YÜNDALAN	393	004 SİSLİOBA	223
TOPLAM-TOTAL	4536	TOPLAM-TOTAL	3865
4 YOĞUNTAŞ BUCAĞI		BUCAK VE KÖYLER TOPLAMI	7743
000 YOĞUNTAŞ (BM)	930	02 DEMİRKÖY İLÇESİ TOPLAMI	12946
001 ÇAYIRLI	203	03 KOFÇAZ İLÇESİ	
002 ÇEŞMEKÖY	406	ŞEHİR	1306
003 ERİKLER	937	0 MERKEZ BUCAĞI	
004 KARAHAMZA	866	001 AHLATLI	156
005 KAYALI	1381	002 AHMETLER	303
TOPLAM-TOTAL	4723	003 AŞAĞIKANARA	136
		004 BEYCI	131
		005 DEVLETLİAĞAÇ	299
BUCAK VE KÖYLER TOPLAMI	34158		
00 MERKEZ İLÇESİ TOPLAMI	77175		
01 BABAESKİ İLÇESİ			
ŞEHİR	22823		
0 MERKEZ BUCAĞI			
001 AŞAYERİ	691		
002 ALPULLU(B)	3769		
003 ÇAVUŞKÖY	327		
004 ÇENGELİ	473		
005 ÇİĞDEMELİ	725		

İL : 39 KIRKLARELİ
PROVINCE OF

3 - İLÇE, BUCAK VE KÖY MUHTARLIKLARI İTİBARIYLA NÜFUS SAYISI
POPULATION BY DISTRICT, SUB-DISTRICT AND VILLAGES

İDARİ BİRİMLER ADMINISTRATIVE UNITS	NÜFUS POPULATION TOPLAM-TOTAL	İDARİ BİRİMLER ADMINISTRATIVE UNITS	NÜFUS POPULATION TOPLAM-TOTAL
006 ELMACIK	431		
007 KARAABALAR	115		
008 KOCATARLA	293		
009 KOCAYAZI	473		
010 KULA	100		
011 HALKOÇLAR	219		
012 TAŞTEPE	182		
013 TATLIPINAR	178		
014 TERZİDERE	355		
015 TOPÇULAR	195		
016 YUKARIKANARA	132		
TOPLAM-TOTAL	3698		
BUCAK VE KÖYLER TOPLAMI	3698		
03 KOFÇAZ İLÇESİ	TOPLAMI		5004
04 LÜLEBURGAZ İLÇESİ			
ŞEHİR			52384
0 MERKEZ	BUCAĞI		
001 ALACAĞÖZLÜ	1284		
002 AYVALI	942		
003 CELALİYE	1490		
004 CEYLANKÖY	723		
005 ÇEŞMEKÖYÜ	458		
006 DÜŞÜNÜCÜBAŞI	1380		
007 ERTÜBRÜL	860		
008 ESKİBEKİR	134		
009 ESKİTAŞLI	917		
010 HAMİTABAT	1860		
011 HAMZABEY	575		
012 KARAAĞAÇ	1303		
013 KIRKÖY	2169		
014 MÜSELLİM	528		
015 OKLALI	566		
016 OVACIK	966		
017 SAKIZKÖY	2023		
018 SARICALI	1063		
019 TATARKÖY	1175		
020 TURGUTBEY	1320		
021 UMURCA	620		
022 YENİÖEDİR	480		
023 YENİTAŞLI	194		
TOPLAM-TOTAL	23030		
1 BÜYÜKKARIŞTIRAN	BUCAĞI		
000 BÜYÜKKARIŞTIRAN (BM)(B)	4097		
001 AHMETBEY (B)	3985		
002 AKÇAKÖY	556		
003 ÇENGELİ	500		
004 ÇİFTLİKÖY	1153		
005 DAVUTLU	168		
006 EMİRALI	1274		
007 EVRENSEKİZ (B)	3068		
008 KARAMUSUL	899		
009 KAYABEYLİ	633		
010 KUÇUKKARIŞTIRAN	1037		
011 SEYİTLER	276		
TOPLAM-TOTAL	17646		
BUCAK VE KÖYLER TOPLAMI	40676		
04 LÜLEBURGAZ İLÇESİ	TOPLAMI		93060
05 PEHLİVANKÖY İLÇESİ			
ŞEHİR			3045
0 MERKEZ	BUCAĞI		
001 AKARCA	708		
002 DOĞANCA	913		
003 HİDIRCA	415		
004 İMAMPAZARI	194		
005 KUMKÖY	244		
006 KUŞTEPE	643		
007 YEŞİL PINAR	193		
008 YEŞİLOVA	739		
TOPLAM-TOTAL	4051		
		BUCAK VE KÖYLER TOPLAMI	24071
07 VİZE İLÇESİ	TOPLAMI		34589
39 KIRKLARELİ	İL TOPLAMI		309512
		BUCAK VE KÖYLER TOPLAMI	4051
		05 PEHLİVANKÖY İLÇESİ	TOPLAMI
		06 PINARHİSAR İLÇESİ	TOPLAMI
		ŞEHİR	11236
		0 MERKEZ	BUCAĞI
		001 AKÖREN	178
		002 CEVİZKÖY	1126
		003 ÇAYIRDERE	408
		004 ERENLER	417
		005 EVCİLER	370
		006 HACİFAKILI	177
		007 İSLAMBAYLI	473
		008 KARINCAK	467
		009 KAYNARCA (B)	3238
		010 KURUDERE	752
		011 OSMANCIK	605
		012 POYRALI	687
		013 SÜTLÜCE	1289
		014 TOZAKLI	998
		015 YANCIKLAR	993
		016 YENİCE	1349
		TOPLAM-TOTAL	13527
		BUCAK VE KÖYLER TOPLAMI	13527
		06 PINARHİSAR İLÇESİ	TOPLAMI
		07 VİZE İLÇESİ	TOPLAMI
		ŞEHİR	10518
		0 MERKEZ	BUCAĞI
		001 AKINCILAR	622
		002 AKPINAR	582
		003 ÇAKILI (B)	2920
		004 ÇAVUŞKÖY	389
		005 ÇÖVENLİ	688
		006 DEVELİ	192
		007 DOĞANCA	754
		008 DÜZOVA	870
		009 EVRENLİ	1622
		010 HASBUĞA	1035
		011 KIŞLACIK	1133
		012 KIZILAĞAÇ	956
		013 KÖMÜRKÖY	962
		014 KÜÇÜKYAYLA	739
		015 MÜSELLİM	727
		016 OKÇULAR	564
		017 PAZARLI	330
		018 TOPÇUKÖY	796
		TOPLAM-TOTAL	15881
		1 KIIYIKÖY	BUCAĞI
		000 KIIYIKÖY (BM)(B)	2565
		001 AKSİCİM	475
		002 BALKAYA	378
		003 HAMİDİYE	181
		TOPLAM-TOTAL	3599
		2 SERGEN	BUCAĞI
		000 SERGEN (BM)(B)	2168
		001 EVRENCİK	1235
		002 SOFULAR	174
		003 SOĞUCAK	1014
		TOPLAM-TOTAL	4591
		BUCAK VE KÖYLER TOPLAMI	24071
		07 VİZE İLÇESİ	TOPLAMI
		39 KIRKLARELİ	İL TOPLAMI

40-KIRŐEHİR
(21.10.1990)

İLİ

: 40 KIRŞEHİR

PROVINCE OF

1 - İLÇELERE GÖRE ŞEHİR VE KÖY NÜFUSLARI İLE İLİN YÜZÖLÇÜMÜ VE NÜFUS YOĞUNLUĞU

CITY AND VILLAGE POPULATION BY DISTRICTS, AND AREA AND DENSITY OF THE PROVINCE

İLÇELER DISTRICTS	TOPLAM TOTAL	ŞEHİRLER NÜFUSU CITY POPULATION	KÖYLER NÜFUSU VILLAGE POPULATION	YÜZÖLÇÜMÜ AREA KM2 (*)	NÜFUS YOĞUNLUĞU DENSITY
TOPLAM - TOTAL	256862	126406	130456	6570	39
00 MERKEZ İLÇE PROVINCE CENTER ...	103688	73538	30150		
01 AKÇAKENT	15821	1448	14373		
02 AKPINAR	17357	3791	13566		
03 BOZTEPE	10639	4004	6635		
04 ÇİÇEKDAĞI	24053	6468	17585		
05 KARAN	61569	26038	35531		
06 MUCUR	23735	11119	12616		

* YÜZÖLÇÜMÜNE GÖLLER DAHİL DEĞİLDİR.

AREA EXCLUDES LAKES

İlî : 40 KIRŞEHİR
PROVINCE OF

2 - NÜFUS GRUPLARINA GÖRE KÖY SAYISI VE NÜFUS TOPLAMLARI
NUMBER OF VILLAGES AND TOTAL INHABITANTS BY POPULATION GROUPS

NÜFUS GRUPLARI POPULATION GROUPS	KÖY SAYISI NUMBER OF VILLAGES	NÜFUS TOPLAMI TOTAL POPULATION
GENEL TOPLAM GENERAL TOTAL	260	130456
TOPLAM - TOTAL - 2000	249	102460
= 250	99	14217
251 - 500	83	29340
501 - 750	34	20361
751 - 1000	13	10322
1001 - 1250	9	10415
1251 - 1500	4	5628
1501 - 1750	3	4680
1751 - 2000	4	7497
TOPLAM - TOTAL 2001 - 5000	11	27996
2001 - 2500	7	15086
2501 - 3000	2	5525
3001 - 3500	0	0
3501 - 4000	2	7385
4001 - 4500	0	0
4501 - 5000	0	0
TOPLAM - TOTAL 5001 - 10000	0	0
5001 - 6000	0	0
6001 - 7000	0	0
7001 - 8000	0	0
8001 - 9000	0	0
9001 - 10000	0	0
TOPLAM - TOTAL 10001 +	0	0

3 - İLÇE, BUCAK VE KÖY MUHTARLIKLARI İTİBARIYLA NÜFUS SAYISI
POPULATION BY DISTRICT / SUB-DISTRICT AND VILLAGES

İDARI BİRİMLER	NÜFUS	İDARI BİRİMLER	NÜFUS
ADMINISTRATIVE UNITS	POPULATION TOPLAM-TOTAL	ADMINISTRATIVE UNITS	POPULATION TOPLAM-TOTAL
00 MERKEZ İLÇESİ		004 ÇİÇEKLİ	323
		005 GÜLLÜHÜYÜK	319
		006 HAMZABEY	116
		007 HALAÇLI	388
		008 KALEEVÇİ	716
		009 KİLİMLİ	584
		010 KÜÇÜKABDİUŞAĞI	772
		011 OCAKBAŞI	178
		012 ÖDEMİŞLİ	194
		013 ÖMERUŞAĞI	1027
		014 SOLAKUŞAĞI	341
		015 YENİYAPAN	339
		TOPLAM-TOTAL	8954
00	73538	1 KÖSEFAKILI	
0		000 KÖSEFAKILI (BM)	179
001 AKÇAĞSIL	769	001 DEREFKILI	139
002 ÇADIRLIHACIYUSUF	702	002 HACİFAKILI	201
003 ÇAYAĞZI (B)	2059	003 HASANALI	286
004 ÇOĞUN	398	004 KAVAKLIÖZ	193
005 DEDELİ	821	005 KORKORLU	1138
006 DEĞİRMENKAŞI	1239	006 MAHSENLİ	1796
007 ECİKAĞIL	201	007 POLATLI	209
008 GÖZLER	351	008 TAŞOLUK	278
009 KALANKALDI	36	009 TEPEFAKILI	316
010 KARABOĞAZ	351	010 YETİKLİ	362
011 KARADURAKLI	235	011 ZALİMALI	322
012 KARAHİDİR (B)	2033	TOPLAM-TOTAL	5419
013 KARALAR	482		
014 KARINCALI	274	000 KÖSEFAKILI (BM)	179
015 KESİKKÖPRÜ	118	001 DEREFKILI	139
016 KIZILCAKÖY	1100	002 HACİFAKILI	201
017 KOÇABEY	125	003 HASANALI	286
018 KORTULU	573	004 KAVAKLIÖZ	193
019 KÖRPİNAR	375	005 KORKORLU	1138
020 KURTBEYLİYENİYAPAN	25	006 MAHSENLİ	1796
021 KURUAĞIL	362	007 POLATLI	209
022 OZBAĞ (B)	3680	008 TAŞOLUK	278
023 SARAYCIK	727	009 TEPEFAKILI	316
024 SEVDİBİN	124	010 YETİKLİ	362
025 SİDİKLİBÜYÜKÖBA	366	011 ZALİMALI	322
026 SİDİKLİDARBOĞAZ	128	TOPLAM-TOTAL	5419
027 SİDİKLİİKİZAĞIL	406		
028 SİDİKLİKUMARKAÇ	315	000 KÖSEFAKILI (BM)	179
029 SİDİKLİKÜÇÜKBOĞAZ	264	001 DEREFKILI	139
030 SİDİKLİKÜÇÜKÖBA	594	002 HACİFAKILI	201
031 SİDİKLİORTAÖBA	296	003 HASANALI	286
032 TEPESEDİELİK	52	004 KAVAKLIÖZ	193
033 TOKLUHAN (B)	1435	005 KORKORLU	1138
034 ULUPINAR (B)	2269	006 MAHSENLİ	1796
035 UZUNALIÜŞAĞI	597	007 POLATLI	209
036 YAĞMURLUARMUTLU	91	008 TAŞOLUK	278
037 YAĞMURLUBÜYÜKÖBA	401	009 TEPEFAKILI	316
038 YAĞMURLUKALE	97	010 YETİKLİ	362
039 YAĞMURLUSAYOBASI	44	011 ZALİMALI	322
040 YEŞİLLİ	298	TOPLAM-TOTAL	5419
TOPLAM-TOTAL	24813		
		BUCAK VE KÖYLER TOPLAMI	14373
1 GÖLLÜ		01 AKÇAKENT İLÇESİ	TOPLAMI
000 GÖLLÜ (BM)	260		15821
001 DÜLKADIRLIİNİLMURAT	523	02 AKPINAR İLÇESİ	
002 DÜLKADIRLIKARAIŞA	336		
003 DÜLKADIRLIKARŞIYAKA	388	ŞEHİR	3791
004 DÜLKADIRLIYARIMKALE	634	0	
005 HASHÜYÜK	230	001 MERKEZ	BUCAĞI
006 HONURLUBEŞLER	238	001 ALIŞAR	668
007 HONURLUÜÇLER	77	002 AŞAĞIHAMURLU	1392
008 KARTALKAYA	259	003 BÜYÜKABDİUŞAĞI	1426
009 KIRKPINAR	99	004 BOYALIK	208
010 SEYREKKÖY	271	005 ÇALIBURNU	491
011 TABUROĞLU	364	006 ÇAYÖZÜ	194
012 TATARILYASKIŞLA	214	007 ÇEBİŞLER	317
013 TATARILYASYAYLA	181	008 ÇELEBİUŞAĞI	250
014 TOSUNBURNU	250	009 ÇİFTLİKMEHMETABA	534
015 YEŞİLOBA	184	010 ÇİFTLİK SARIKAYA	251
016 YUKARIHAMURLU	829	011 DEMİRCİ	163
TOPLAM-TOTAL	5337	012 DEVECİ	692
		013 DURMUŞLU	87
BUCAK VE KÖYLER TOPLAMI	30150	014 ELDELEKLİDEMİREL	113
		015 ELDELEKLİORTAÖBA	199
00 MERKEZ İLÇESİ TOPLAMI	103688	016 EŞREFLİ	82
		017 GÜLVEREN	153
01 AKÇAKENT İLÇESİ		018 HACİMİRZA	342
		019 HACİSELİMLİ	329
ŞEHİR	1448	020 HANYERİSARIKAYA	845
0		021 HİMMETUŞAĞI	391
001 AVANOĞLU	539	022 KARAOVA	604
002 AYVALI	369	023 KELİSMAİLÜŞAĞI	653
003 BOĞAZEVÇİ (B)	2749	024 KÖŞKER	2060
		025 PEKMEZCİ	705
		026 SÖFRAZLI	217
		TOPLAM-TOTAL	13566
		BUCAK VE KÖYLER TOPLAMI	13566
		02 AKPINAR İLÇESİ	TOPLAMI
			17357
		03 BOZTEPE İLÇESİ	
		ŞEHİR	4004
		0	
		001 MERKEZ	BUCAĞI
		001 ÇAMALAK	497
		002 ÇEVİRME	403
		003 ÇİDELİ	272
		004 ÇİMELİ	104
		005 ESKİDOĞANLI	374

İLİ : 40 KIRŞEHİR
PROVINCE OF

3 - İLÇE, BUCAK VE KÖY MUHTARLIKLARI İTİBARIYLA NÜFUS SAYISI
POPULATION BY DISTRICT / SUB-DISTRICT AND VILLAGES

İDARİ BİRİMLER		NÜFUS	İDARİ BİRİMLER		NÜFUS
ADMINISTRATIVE UNITS		POPULATION TOPLAM-TOTAL	ADMINISTRATIVE UNITS		POPULATION TOPLAM-TOTAL
006	HARMANALTI	647	010	ÇAZIRKAN (B)	2109
007	HÜSEYİNLİ	93	011	DARIĞUZU	91
008	KARACAÖREN (B)	1241	012	DEĞİRMENÖZÜ	166
009	KÜLMÜYÜK	141	013	DEMİRLİ (B)	1933
010	ÖKSÜZKALE	416	014	GÖKEŞME	128
011	TAŞLITEPE	398	015	HAMİTKÖY (B)	1580
012	UZUNPINAR	552	016	HİRFANLAR	771
013	UÇKUYU	323	017	İBRİŞİM	614
014	YENİDOĞANLI	1174	018	İKİZLER	125
	TOPLAM-TOTAL	6635	019	İMANCI	271
			020	İSAHOCALI (B)	1967
	BUCAK VE KÖYLER TOPLAMI	6635	021	KALEKÖY	37
03	BOZTEPE İLÇESİ TOPLAMI	10639	022	KARAKAYA	342
			023	KARGINKIZIKÖZÜ	1070
04	ÇİÇEKDAĞI İLÇESİ		024	KARGINMEŞE	787
	ŞEHİR	6468	025	KARGINSELİMAĞA	529
0	MERKEZ BUCAĞI		026	KARGINYENİCE (B)	2776
001	ACIKÖY	777	027	KURANCILI (B)	2454
002	AKBIYIKLI	276	028	MESEKÖY	223
003	ALAHACILI	207	029	MÜLLAOSMANLAR	114
004	ALANKÖY	367	030	ÖMERHACILI (B)	1781
005	ALIMPINAR	122	031	ÖMERKAHYA	572
006	ARMUTLU	212	032	SARIDÖMERLİ	363
007	AŞAĞIHACIAHMETLİ	158	033	TATIK	791
008	BAHÇEPINAR	180	034	TEPEKÖY	631
009	BARAKLI	203	035	YAGMURLUSARIUŞAĞI	55
010	BESİKLİ	440	036	YAZIYÇLU	401
011	BOZLAR	177	037	YELEKKÖY (B)	1512
012	BÜYÜKTEFLEK	1196	038	YENİKÖY	208
013	ÇANAKPINAR	219	039	YENİYAPAN	418
014	ÇEPNİ	211	040	YUKARİÇİFTLİKKÖYÜ	245
015	ÇOPRAŞIK	781		TOPLAM-TOTAL	30194
016	ÇUBUKTARLA	843	1	SAVCILIBÜYÜKÖBA BUCAĞI	
017	DEMİRLİ	326	000	SAVCILIBÜYÜKÖBA (BM) (B)	2102
018	DOĞANKAŞ	118	001	FAKILI	122
019	GÜLCÜK	347	002	GÜLTEPE	264
020	HACIDURAKLI	171	003	KARAHABALI	180
021	HACİHASANLI	597	004	KEKİLLİALİ	173
022	HACIOĞLU	120	005	SAVCILIAĞZIBOZ	345
023	HARMANPINAR	376	006	SAVCILIBAĞBAŞI	446
024	HAYDARLI	99	007	SAVCILIEĞEYİT	480
025	İBİKLİ	204	008	SAVCILIKIŞLA	239
026	KABAKLI	578	009	SAVCILIKURUTLU	423
027	KIRDÖK	258	010	SAVCILIMERYEMKAŞI	563
028	KIZILCALI	540		TOPLAM-TOTAL	5337
029	KONURKALE	340		BUCAK VE KÖYLER TOPLAMI	35531
030	KÜSELİ (B)	3705	05	KAMAN İLÇESİ TOPLAMI	61569
031	KÜÇÜKTEFLEK	392			
032	MAHMUTLU	356	06	MUCUR İLÇESİ	
033	ORTAHACIAHMETLİ	189		ŞEHİR	11119
034	PÖHRENK	267	0	MERKEZ BUCAĞI	
035	SAFALI	228	001	AKSAKLI	53
036	ŞAHİNÖBLÜ	265	002	ALTINYAZI	305
037	TATBEKİRLİ	359	003	ASMAKARADANKÖYÜ	401
038	TEPECİK	614	004	AVCIKÖY	487
039	TOPALALI	124	005	AYDOĞMUŞ	513
040	YALNIZABAÇ	541	006	BABUR	76
041	YUKARIHACIAHMETLİ	102	007	BAHÇECİK	55
	TOPLAM-TOTAL	17585	008	BAZLAMAÇ	334
	BUCAK VE KÖYLER TOPLAMI	17585	009	BUDAK	341
04	ÇİÇEKDAĞI İLÇESİ TOPLAMI	24053	010	BÜYÜKKAYAPA	285
			011	ÇATALARKAÇ	61
05	KAMAN İLÇESİ		012	DAĞÇİFTLİĞİKÖYÜ	36
	ŞEHİR	26038	013	ÖLAKÇI	384
0	MERKEZ BUCAĞI		014	DEVEPINARI	121
001	AĞAPINAR	479	015	GEYCEK	454
002	AYDINLAR	776	016	GÜMÜŞKÜMBET	338
003	BAŞKÖY (B)	1230	017	GÜZYURDU	164
004	BAYINDIR	531	018	İNAÇ	315
005	BAYRAMÖZÜ	556	019	KARAARKAÇ	428
006	BENZER	760	020	KARACALI	167
007	BUGÜZ	28	021	KARAKUYU	400
008	ÇADIRLINAĞIBAYRAM	211	022	KARKIN	410
009	ÇADIRLIKÖRMEHMET	539	023	KEPEZ	135
			024	KILIÇLI	297
			025	KIRAN	232
			026	KIZILABİL	116

İLİ : 40 KIRŞEHİR
PROVINCE OF

3 - İLÇE, BUCAK VE KÖY MUHTARLIKLARI İTİBARIYLA NÜFUS SAYISI
POPULATION BY DISTRICT , SUB-DISTRICT AND VILLAGES

İDARİ BİRİMLER	NÜFUS	İDARİ BİRİMLER	NÜFUS
ADMINISTRATIVE UNITS	POPULATION TOPLAM-TOTAL	ADMINISTRATIVE UNITS	POPULATION TOPLAM-TOTAL
027	KIZILDAĞ		1375
028	KURUGÜL		1588
029	KUÇUKBURUNAGİL		356
030	KUÇUKKAVAK		58
031	KUÇUKKAYAPA		53
032	KUÇUKKÖPEKLİ		13
033	MEDETSİZ		608
034	ÖBRUK		103
035	PALANGIÇ		67
036	PINARKAYA		331
037	RAHMALAR		157
038	SEYFE		193
039	SUSUZ		110
040	YAZIKINIK		213
041	YEĞENAGA		176
042	YENİKÖY		59
043	YEŞİLYURT		151
044	YURUCEK		97
	TOPLAM-TOTAL		12616
	BUCAK VE KÖYLER TOPLAMI		12616
06	MUCUR İLÇESİ	TOPLAMI	23735
40	KIRŞEHİR	İL TOPLAMI	256862

41-KOCAELİ
(21.10.1990)

İLİ

41 KOCAELİ
PROVINCE OF

İ - İLÇELERE GÖRE ŞEHİR VE KÖY NÜFUSLARI İLE İLİN YÜZÖLÇÜMÜ VE NÜFUS YOĞUNLUĞU
CITY AND VILLAGE POPULATION BY DISTRICTS, AND AREA AND DENSITY OF THE PROVINCE

İLÇELER DISTRICTS	TOPLAM TOTAL	ŞEHİRLER NÜFUSU CITY POPULATION	KÖYLER NÜFUSU VILLAGE POPULATION	YÜZÖLÇÜMÜ AREA KM2 (*)	NÜFUS YOĞUNLUĞU DENSITY
TOPLAM - TOTAL	936163	582559	353604	3626	258
00 MERKEZ İLÇE PROVINCE CENTER ...	377377	256882	120495		
01 GEBZE	257076	159116	97960		
02 GÖLCÜK	111408	64911	46497		
03 KANDIRA	49975	10427	39548		
04 KARAMÜRSEL	55835	25437	30398		
05 KÖRFEZ	84492	65786	18706		

* YÜZÖLÇÜMÜNE GÜLLER DAHİL DEĞİLDİR.

AREA EXCLUDES LAKES

İLİ : 41 KOCAELİ
PROVINCE OF

2 - NÜFUS GRUPLARINA GÖRE KÜY SAYISI VE NÜFUS TOPLAMLARI
NUMBER OF VILLAGES AND TOTAL INHABITANTS BY POPULATION GROUPS

NÜFUS GRUPLARI POPULATION GROUPS	KÜY SAYISI NUMBER OF VILLAGES	NÜFUS TOPLAMI TOTAL POPULATION
GENEL TOPLAM GENERAL TOTAL	264	353604
TOPLAM - TOTAL - 2000	229	115291
- 250	51	8697
251 - 500	84	31702
501 - 750	50	30631
751 - 1000	26	21800
1001 - 1250	10	11256
1251 - 1500	7	9315
1501 - 1750	0	0
1751 - 2000	1	1890
TOPLAM - TOTAL 2001 - 5000	23	66076
2001 - 2500	10	21704
2501 - 3000	3	7775
3001 - 3500	5	16337
3501 - 4000	2	7158
4001 - 4500	2	8525
4501 - 5000	1	4577
TOPLAM - TOTAL 5001 - 10000	8	65996
5001 - 6000	0	0
6001 - 7000	0	0
7001 - 8000	4	30142
8001 - 9000	2	17468
9001 - 10000	2	18386
TOPLAM - TOTAL 10001 +	4	106241

İLİ : 41 KOCAELİ
PROVINCE OF

3 - İLÇE, BUCAK VE KÜY MUMTARLIKLARI İTİBARIYLA NÜFUS SAYISI
POPULATION BY DISTRICT / SUB-DISTRICT AND VILLAGES

İDARİ BİRİMLER		NUFUS	İDARİ BİRİMLER		NUFUS
ADMINISTRATIVE UNITS		POPULATION TOPLAM-TOTAL	ADMINISTRATIVE UNITS		POPULATION TOPLAM-TOTAL
00	MERKEZ İLÇESİ		010	YUVACIK (B) TOPLAM-TOTAL	7338 25171
	ŞEHİR	256882	3	DERBENT HİKMETİYE (BM) (B) ACISU	3565 2339
0	MERKEZ		002	AVLUBURUN	1319
001	ALIKAHYA (B)	4074	003	BALABAN	857
002	ARIZLI	1184	004	EŞME (B)	2591
003	ARPAKİMSANİYE	88	005	EŞMEAHMEDİYE	208
004	ARSLANBEY (B)	3439	006	GEDİKLİ	360
005	BALÖREN	846	007	İBRİKDERE	650
006	BAYRAKTAR	1024	008	KETENCİLER	527
007	BÖĞÜRGEN	213	009	MAŞUKİYE (B)	4451
008	BULDUK	481	010	MUSRETIYE	718
009	ÇAĞIRGAN	417	011	ŞİRİNSULHIYE	904
010	ÇAVUŞLU	783	012	TEPETAĞI	430
011	ÇAYIRKÖY	550	013	UZUNARLA	2554
012	ÇUBUKLUBALA	160	014	ZEYTİNBURNU	257
013	ÇUBUKLUOŞMANIYE	514		TOPLAM-TOTAL	21730
014	DAĞKÖY	68		BUCAK VE KÜYLER TOPLAMI	120495
015	DERETEPE	819	00	MERKEZ İLÇESİ TOPLAMI	377377
016	DOĞANTEPE	1327	01	GEBZE İLÇESİ	
017	DURHASAN	682		ŞEHİR	159114
018	EMİRHAN	509	0	MERKEZ	
019	ESELER	403	001	ÇERKEŞLİ	877
020	FETHİYE	61	002	DİLOVASI (B)	18590
021	GEREDELİ	533	003	ESKİHİSAR	494
022	GÜKÇESREN	605	004	GÜZELTEPE	7800
023	HAKANIYE	93	005	MUALLİM	723
024	HATİP (B)	7743	006	PELİTLİ	1073
025	KABAĞÖLÜ	751	007	ŞEKERPİNAR	968
026	KARAGÜLLÜ	779	008	TAVŞANLI	2073
027	KARATEPE	549	009	TAVŞANCI (B)	3593
028	KAŞIKCI	403		TOPLAM-TOTAL	36191
029	KAYNARCA	395	1	DARICA	
030	KISALAR	146	000	DARICA (BM) (B)	53560
031	KÜSEKÖY (B)	9200		TOPLAM-TOTAL	53560
032	KULLAR (B)	8820	2	MOLLAFENERİ	
033	KULMAHMUT	246	000	AKÖREN (BM)	684
034	NEBİHOCA	363	001	BALÇIK	1102
035	ORHANIYE	303	002	CUMAKÖY	972
036	PAZARÇAYIRI	231	003	DEMİRCİLER	566
037	RAHİYE	1435	004	DENİZLİ	1163
038	SARIMEŞE	2103	005	DURAKLI	405
039	SARİŞEYH	337	006	HATİPLER	445
040	ŞEPETÇİ	438	007	KADILI	426
041	SUADİYE (B)	4577	008	KARGALI	450
042	SULTANIYE	543	009	KÜSELER	474
043	ŞAHİNLER	652	010	MUDARLI	391
044	TAHTALI	727	011	OVACIK	390
045	TERZİLER	117	012	TEPECİK	329
046	UZUNÇİFTLİK (B)	7261	013	TEPEMANAYIR	246
047	YASSIBAĞ	458	014	YAĞCILAR	166
	TOPLAM-TOTAL	67450		TOPLAM-TOTAL	8209
				BUCAK VE KÜYLER TOPLAMI	97960
1	AKMEŞE		01	GEBZE İLÇESİ	TOPLAMI 257076
000	AKMEŞE (BM)	1890	02	GÖLCÜK İLÇESİ	
001	AMBARCI	561		ŞEHİR	64911
002	BAĞLICA	668	0	MERKEZ	
003	KADRIYE	126	001	AYVAZPINARI	141
004	KARAABDÜLBAKİ	342	002	FERHADİYE	398
005	KARADAVUTLU	220	003	HAMİDİYE	773
006	KURTDERE	415	004	HASANİYE	308
007	MECİDİYE	127	005	HİSAREY	2398
008	ORTABURUN	611			
009	SAPAKPINAR	194			
010	SULTANIYE	136			
011	SULEYMANİYE	412			
012	YENİCE	442			
	TOPLAM-TOTAL	6144			
2	BAHÇECİK				
000	BAHÇECİK (BM) (B)	8648			
001	AKSİĞİN	378			
002	CAMİDÜZÜ	225			
003	DÜNGEL (B)	3221			
004	KAZANDERE	96			
005	SERİNDERE	550			
006	SERVETİYE CAMİ	573			
007	SERVETİYE KARŞI	568			
008	TEPECİK	434			
009	YENİKÖY (B)	3140			

3 - İLÇE, BUCAK VE KÖY MÜHTARLIKLARI İTİBARIYLA NÜFUS SAYISI

POPULATION BY DISTRICT / SUB-DISTRICT AND VILLAGES

İDARİ BİRİMLER		NÜFUS	İDARİ BİRİMLER		NÜFUS
ADMINISTRATIVE UNITS		POPULATION TOPLAM-TOTAL	ADMINISTRATIVE UNITS		POPULATION TOPLAM-TOTAL
006	İCADIYE	171	000	AKÇAĞVA (BM)	807
007	İNSANIYE (B)	9186	001	AKÇAĞIL	333
008	İRSADIYE	304	002	AKINCI	301
009	LÜTFİYE	373	003	ÇALYER	390
010	MAMURİYE	179	004	DELİVELİ	212
011	MESRURİYE	231	005	HACİŞEYH	292
012	NİMETİYE	273	006	KARADİVAN	315
013	MÜZMETİYE	630	007	KUBUZCU	591
014	SELİMİYE	335	008	PINARLI	413
015	SİYRETİYE	233	009	SELAMETLİ	442
016	SOFULAR	204	010	ŞEREFSUNGUR	299
017	ŞEVKETİYE	132	011	TATARAHMET	478
018	ŞİRİNKÖY	2016	012	TEKSEM	753
019	ÜMMÜYE	151	013	ÜBÜMCE	480
020	YAZLIK	1167	014	YABÇILAR	727
	TOPLAM-TOTAL	19603		TOPLAM-TOTAL	6833
1	DEĞİRMENDERE BUCAĞI		2	KAYMAZ BUCAĞI	
000	Y. DEĞİRMENDERE (BM) (B)	20219	000	KAYMAZ (BM)	774
001	HALİDERE (B)	3073	001	AHMETHACILAR	404
002	ÖRGÜN	368	002	ALEFLİ	177
003	SARAYLI	604	003	ELMACIK	435
004	ULAŞLI (B)	2630	004	ERİKLİ	342
	TOPLAM-TOTAL	26894	005	HİDİRLAR	164
	BUCAK VE KÖYLER TOPLAMI	46497	006	MÜLKŞEHİSUVAR	463
02	GÖLÇUK İLÇESİ TOPLAMI	111408	007	ÜMERLİ	411
			008	SARICAALI	585
03	KANDIRA İLÇESİ		009	SARIGAZI	256
	ŞEHİR	10427	010	SEYİTALİLER	632
0	MERKEZ BUCAĞI		011	SİNANLIBİLALLI	726
001	AKÇABEYLİ	1333		TOPLAM-TOTAL	5369
002	ANTAPLI	315	03	KANDIRA İLÇESİ TOPLAMI	49975
003	BABAĞÖY	338	04	KARAMÜRSEL İLÇESİ	
004	BAĞIRKANLI	801		ŞEHİR	25437
005	BALABAN	610	0	MERKEZ BUCAĞI	
006	BALCI	487	001	AHMEDİYE	253
007	BEYCE	415	002	AKTOPRAK	79
008	BEYLERBEYİ	776	003	ALTINOVA (B)	2176
009	BOLLU	935	004	ÇAMÇUKUR	583
010	BOZBURUN	903	005	ÇAVUŞÇIFTLİĞİ	815
011	CEBECİ	405	006	DEREKÖY	945
012	ÇAKIRCAALI	468	007	EREĞLİ (B)	2482
013	ÇALKÖY	835	008	FEVZİYE	337
014	ÇAMKONAK	881	009	GEYİKDERE	614
015	ÇERÇİLİ	547	010	HAVUZDERE	216
016	DALCA	277	011	HERSEK	355
017	DÜNGELLİ	693	012	KARAAHMETLİ	377
018	DURAÇALI	275	013	KARADERE	225
019	EĞERCİLİ	514	014	KARAPINAR	640
020	ERİKLİ	537	015	KAYTAZDERE (B)	3464
021	ESENTEPE	394	016	MUSRETİYE	136
022	GONCAAYDIN	313	017	OLUKLU	267
023	HACILAR	1072	018	OSMANİYE	275
024	HEDİYEİLİ	478	019	ÖRENCİK	199
025	HÜDAVERDİLER	171	020	PAZARKÖY	465
026	İNCECİK	649	021	SAFİYE	96
027	KABAABAÇ	224	022	SERMAYECİ	341
028	KARAABAÇ	1307	023	SÖÜKSÜ	768
029	KEFKEN	1161	024	SUBAŞI	2034
030	KINCILLI	676	025	SULUDERE	140
031	KIRKARMUT	830	026	TAVŞANLI	1317
032	KIZILCAPINAR	349	027	TEPEKÖY	1150
033	KOCAKAYMAŞ	1160	028	TEVFİKİYE	243
034	KURTYERİ	686	029	TOKMAK	1277
035	LOKMANLI	227		TOPLAM-TOTAL	22269
036	ÖZBEY	821	1	YALAKDERE BUCAĞI	
037	PELİT PINARI	683	000	YALAKDERE (BM)	2015
038	PINARDUZU	293	001	AKÇAT	643
039	SAFALI	607	002	AVCIKÖY	352
040	SEPETÇİ	352	003	ÇAMDIĞI	431
041	SULLU	629	004	FULACIK	462
042	TERZİLER	496	005	HAYRİYE	558
043	TOPLUCA	807	006	İHSANİYE	239
044	YUSUFÇA	596	007	İNEBEYLİ	536
	TOPLAM-TOTAL	27346			
1	AKÇAĞVA BUCAĞI				

İLİ
PROVINCE OF 41 KOCAELİ

3 - İLÇE, BUCAK VE KÖY MUHTARLIKLARI İTİBARIYLA NÜFUS SAYISI
POPULATION BY DISTRICT / SUB-DISTRICT AND VILLAGES

İDARİ BİRİMLER	NÜFUS	İDARİ BİRİMLER	NÜFUS
ADMINISTRATIVE UNITS	POPULATION TOPLAM-TOTAL	ADMINISTRATIVE UNITS	POPULATION TOPLAM-TOTAL
008 KADRIYE	90		
009 KIZDERBENT (B)	2068		
010 SEMETLER	423		
011 SENAYİYE	200		
012 TAHTALI	112		
TOPLAM-TOTAL	8129		
BUCAK VE KÜYLER TOPLAMI	30398		
04 KARAMÜRSEL İLÇESİ TOPLAMI	55835		
05 KÜRFEZ İLÇESİ			
ŞEHİR	65786		
0 MERKEZ BUCASI			
001 ALİHOÇALAR	658		
002 BELEN	175		
003 CUMAKÖY	573		
004 DEREKÖY	121		
005 DİKENLİ	280		
006 HERKE (B)	13872		
007 HİMMETLİ	341		
008 KALBURCU	641		
009 KARAYAKUPLU	249		
010 KUTLUCA	359		
011 NAİPKÖY	153		
012 SEVİNDİKLİ	306		
013 SİPAHİLER	395		
014 ŞEMSETTİN	343		
015 OSMANLI	240		
TOPLAM-TOTAL	18706		
BUCAK VE KÜYLER TOPLAMI	18706		
05 KÜRFEZ İLÇESİ TOPLAMI	84492		
41 KOCAELİ İL TOPLAMI	936163		

42-KONYA
(21.10.1990)

İLİ

42 KONYA

PROVINCE OF

1 - İLÇELERE GÖRE ŞEHİR VE KÖY NÜFUSLARI İLE İLİN YÜZÖLÇÜMÜ VE NÜFUS YOĞUNLUĞU

CITY AND VILLAGE POPULATION BY DISTRICTS, AND AREA AND DENSITY OF THE PROVINCE

İLÇELER DISTRICTS	TOPLAM TOTAL	ŞEHİRLER NÜFUSU CITY POPULATION	KÖYLER NÜFUSU VILLAGE POPULATION	YÜZÖLÇÜMÜ AREA KM2 [=]	NÜFUS YOĞUNLUĞU DENSITY
TOPLAM - TOTAL	1750303	963128	787175	38257	46
00 MERKEZ İLÇE PROVINCE CENTER ...					
C1 KARATAY	169001	142678	26323		
C2 MERAM	213664	182444	31220		
C3 SELÇUKLU	202154	188224	13930		
04 AHIRLI	10573	3037	7536		
05 AKÖREN	14637	10165	4472		
06 AKŞEHİR	94611	51746	42865		
C7 ALTINEKİN	16270	3824	12446		
08 BEYŞEHİR	93565	30412	63153		
09 BOZKIR	54653	9472	45181		
10 CİHANBEYLİ	69952	15071	54881		
11 ÇELTİK	17201	4266	12935		
12 ÇUMRA	74040	28781	45259		
13 DERBENT	22111	6469	15642		
14 DEREBUCAK	16067	5115	10952		
15 DOĞANHIŞAR	34078	9478	24600		
16 EMİRGAZİ	15348	8589	6759		
17 EREĞLİ	116847	74283	42564		
18 GÜNEYSINIR	13283	7404	5879		
19 HADİM	36725	8077	28648		
20 HALKAPINAR	7101	1847	5254		
21 HÜYÜK	34203	4387	29816		
22 İLGIN	75890	25032	50858		
23 KADINHANI	45168	15907	29261		
24 KARAPINAR	44254	26849	17405		
25 KULU	56712	17425	39287		
26 SARAYÖNÜ	34850	10721	24129		
27 SEYDİŞEHİR	83218	42737	40481		
28 TAŞKENT	29750	8767	20983		
29 TUZLUKÇU	10710	5474	5236		
30 YALIHÜYÜK	4248	3948	300		
31 YUNAK	39419	10499	28920		

* YÜZÖLÇÜMÜNE GÖLLER DAHİL DEĞİLDİR.

AREA EXCLUDES LAKES

YÜZÖLÇÜMLER İLLERDEN ALINAN BİLGİLERE GÖRE ENSTİTÜMÜZDE HESAPLANMIŞTIR.

ON THE BASIS OF INFORMATION SUPPLIED BY PROVINCES,
PROVINCIAL AREAS ARE CALCULATED AT SIS.

İLİ

42 KONYA

PROVINCE OF

2 - NÜFUS GRUPLARINA GÖRE KÖY SAYISI VE NÜFUS TOPLAMLARI
NUMBER OF VILLAGES AND TOTAL INHABITANTS BY POPULATION GROUPS

NÜFUS GRUPLARI POPULATION GROUPS	KÖY SAYISI NUMBER OF VILLAGES	NÜFUS TOPLAMI TOTAL POPULATION
GENEL TOPLAM GENERAL TOTAL	778	787175
TOPLAM - TOTAL - 2000	646	353581
- 250	157	25643
251 - 500	212	78299
501 - 750	130	79779
751 - 1000	68	58885
1001 - 1250	35	38392
1251 - 1500	14	19431
1501 - 1750	15	24609
1751 - 2000	15	28543
TOPLAM - TOTAL 2001 - 5000	116	325487
2001 - 2500	50	110344
2501 - 3000	26	69866
3001 - 3500	23	73559
3501 - 4000	4	15135
4001 - 4500	9	37473
4501 - 5000	4	19110
TOPLAM - TOTAL 5001 - 10000	16	108107
5001 - 6000	7	37862
6001 - 7000	3	19954
7001 - 8000	2	15128
8001 - 9000	3	25394
9001 - 10000	1	9769
TOPLAM - TOTAL 10001 +	0	0

İLİ : 42 KONYA
PROVINCE OF

3 - İLÇE, BUCAK VE KÖY MUHTARLIKLARI İTİBARIYLA NÜFUS SAYISI
POPULATION BY DISTRICT, SUB-DISTRICT AND VILLAGES

İDARİ BİRİMLER		NÜFUS		İDARİ BİRİMLER		NÜFUS	
ADMINISTRATIVE UNITS		POPULATION TOPLAM-TOTAL		ADMINISTRATIVE UNITS		POPULATION TOPLAM-TOTAL	
01	KARATAY İLÇESİ			003	GÜKYURT		696
	ŞEHİR	142678		004	GÜNEYDERE		813
0	MERKEZ			005	İKİPİNAR		194
001	ERLER	178		006	İLYASBABA		46
	TOPLAM-TOTAL	178		007	KARAAĞAÇ		186
1	OBRUK			008	KAVAKKÖY		928
000	OBRUK (BM)	791		009	KAYADİBİ		196
001	ACIDORT	192		010	KUMRALI		102
002	AKÖRENKİŞLA	1042		011	SADIKLAR		301
003	AKSAKLI	515		012	SARIKIZ		136
004	BAŞGÖTÜREN	271		013	YEŞİLDERE		742
005	BÜYÜKBURNAK	457		014	YEŞİLTEKKE		864
006	ÇENGELTİ	162			TOPLAM-TOTAL		8275
007	İPEKLER	257		3	KIZILÖREN	BUCAĞI	
008	KARADONA	360		000	KIZILÖREN (BM) (B)		2597
009	KATRANCI	241		001	ÇAMURLU (B)		1981
010	KIZÖREN	221		002	ERENKAYA		316
011	KÜSEALİ	326		003	HASANŞEYH		410
012	ORTAKONAK	249		004	İNLİCE (B)		2151
013	SÜRÜÇ	662		005	KAYALI		488
014	YAĞLIBAYAT	987		006	SAGLIK (B)		2244
015	YAVŞANKUYU	179		007	YATAĞAN		382
016	YENİKENT	634			TOPLAM-TOTAL		10569
017	ZENCİRLİ	294			BUCAK VE KÖYLER TOPLAMI		31220
	TOPLAM-TOTAL	7840		02	MERAM İLÇESİ	TOPLAMI	213664
2	YARMA			03	SELÇUKLU İLÇESİ		
000	YARMA (BM) (B)	2601			ŞEHİR		188224
001	AKBAŞ	170		1	AŞAĞIPINARBAŞI	BUCAĞI	
002	BAKIRTOLU	243		000	AŞAĞIPINARBAŞI (BM)		542
003	BESAZIL	1212		001	BAŞRIKURT		164
004	DİVANLAR	377		002	BİÇER		156
005	GÖÇÜ	1059		003	ÇALDERE		344
006	HAYIROĞLU	1051		004	ÇALTI		302
007	İSMİL (B)	6576		005	ÇANDIR		102
008	KARAKAYA	1807		006	DOKUZ		104
009	OVAKAVAĞI (B)	2261		007	EĞRİBAYAT		333
010	SAKYATAN	593		008	GÜVENÇ		341
011	ŞATIR	355		009	KALEKÖY		246
	TOPLAM-TOTAL	18305		010	KARASÖMERLER		190
	BUCAK VE KÖYLER TOPLAMI	26323		011	KERVAN		212
01	KARATAY İLÇESİ	TOPLAMI	169001	012	KINIK		128
02	MERAM İLÇESİ			013	KIZILCAKUYU		169
	ŞEHİR	182444		014	MEYDANKÖY		488
0	MERKEZ			015	SARICALAR		170
001	ALAKOVA	730		016	TÖMEK		219
002	BORUKTOLU	686		017	YAZIBELEN		496
003	ÇARIKLAR	1078		018	YUKARIPINARBAŞI		492
004	KAŞINHAMI (B)	3358			TOPLAM-TOTAL		5198
	TOPLAM-TOTAL	5852		2	SİLLE	BUCAĞI	
1	HATİP			001	ARDIÇLI		184
001	BAYAT	257		002	BAŞARAKAVAK (B)		2049
002	BOYALI	98		003	DAĞDERE		341
003	ÇAYIRBAĞI	1517		004	DEĞİRMENKÖY		104
004	ÇOMAKLI	720		005	KÜÇÜKMÜHSİNE		559
005	DİKMELİ	1086		006	SARAYKÖY		118
006	KARADİĞİN	1382		007	SIZMA (B)		2251
007	KARADİĞİNDERESİ	377		008	SULUTAŞ		270
008	KAYHÜYÜK	466		009	TATKÖY		835
009	PAMUKÇU	157		010	ULUMUHSİNE		56
010	YENİBAHÇE	464		011	YÜKSELEN (B)		1965
	TOPLAM-TOTAL	6524			TOPLAM-TOTAL		8732
2	HATUNSARAY				BUCAK VE KÖYLER TOPLAMI		13930
000	HATUNSARAY (BM)	2162		03	SELÇUKLU İLÇESİ	TOPLAMI	202154
001	ÇUKURÇİMEN	685					
002	EVLİYATEKKE	224					

3 - İLÇE, BUCAK VE KÖY MUHTARLIKLARI İTİBARIYLA NÜFUS SAYISI
 POPULATION BY DISTRICT / SUB-DISTRICT AND VILLAGES

İDARİ BİRİMLER	NÜFUS	İDARİ BİRİMLER	NÜFUS
ADMINISTRATIVE UNITS	POPULATION TOPLAM-TOTAL	ADMINISTRATIVE UNITS	POPULATION TOPLAM-TOTAL
04 AHIRLI İLÇESİ		006 UÇHÜYÜK	1090
ŞEHİR	3037	007 YAYLABELEN	1074
0 MERKEZ		008 YEŞİLKÖY	578
001 AKKİSE (B)	4691	TOPLAM-TOTAL	11541
002 ALIĞERÇİ	192		
003 BADEMLİ	804	BUCAK VE KÖYLER TOPLAMI	42865
004 BALIKLAVA	375	06 AKŞEHİR İLÇESİ	TOPLAMI 94611
005 BÜYÜKÖZ	122		
006 ÇİFTLİKKÖY	422	07 ALTINEKİN İLÇESİ	
007 ERDOĞAN	180	ŞEHİR	3824
008 KARACAĞUYU	93	0 MERKEZ	BUCAĞI
009 KAYACIK	309	001 AKÇAŞAR	335
010 KURUÇAY	255	002 AKINCILAR	1971
011 KÜÇÜKÖZ	93	003 AKKÖY	489
TOPLAM-TOTAL	7536	004 AYIŞIĞI	247
		005 BORUKKUYU	192
BUCAK VE KÖYLER TOPLAMI	7536	006 DEDELER	2316
04 AHIRLI İLÇESİ	TOPLAMI 10573	007 HACINUMAN	283
		008 KARAKAYA	150
05 AKÖREN İLÇESİ		009 KOÇAŞ	115
ŞEHİR	10165	010 KOÇYAKA	607
0 MERKEZ		011 MANTAR	656
001 AHMEDİYE	76	012 OĞUZELİ	2369
002 ALANKÖY	522	013 ÖLMEZ	497
003 ÇATÖREN	428	014 SARNIÇ	857
004 ÇOMAKLAR	266	015 TOPRAKLIK	339
005 KARAHÜYÜK	480	016 YENİKUYU	645
006 KAYASU	2070	017 YENİYAYLA	378
007 CRHANIYE	392	TOPLAM-TOTAL	12446
008 SÜLEYMANIYE	238		
TOPLAM-TOTAL	4472	BUCAK VE KÖYLER TOPLAMI	12446
		07 ALTINEKİN İLÇESİ	TOPLAMI 16270
BUCAK VE KÖYLER TOPLAMI	4472		
05 AKÖREN İLÇESİ	TOPLAMI 14637	08 BEYŞEHİR İLÇESİ	
		ŞEHİR	30412
06 AKŞEHİR İLÇESİ		0 MERKEZ	BUCAĞI
ŞEHİR	51746	001 AĞILÖNÜ	361
0 MERKEZ		002 AKBURUN	634
001 ADSIZ	2688	003 AŞAĞIESENCE	2041
002 ALANYURT	268	004 AVDANCIK	383
003 ALTINTAŞ (B)	3259	005 BADEMLİ	427
004 ATAKENT	2397	006 BAYAFŞAR	1649
005 BOZLAĞAN	449	007 BAYAT	157
006 CANKURTARAN	251	008 BAYINDIR	717
007 DEĞİRMENKÖY	687	009 BEKTEMİR	465
008 DOĞRUGÖZ (B)	5008	010 ÇİÇEKLER	813
009 ENGİLLİ	1422	011 ÇİFTLİKKÖY	223
010 GEDİL	747	012 ÇİVRİL	77
011 GÖLÇAYIR	1156	013 EĞİRLER	529
012 İLİCAK	995	014 EŞLİKLER	428
013 KARABULUT	1626	015 EMEN	1498
014 KARAHÜYÜK	1856	016 FASILLAR	446
015 ORTA	1973	017 GOÇU	588
016 SARAY	559	018 GÖKÇİMEN	1201
017 SAVAŞ	781	019 GÖLKAŞI	335
018 SORKUN	571	020 GOLYAKA	2154
019 SÖĞÜTLÜ	381	021 HÜSEYİNLER	297
020 TEKKEKÖY	126	022 İSAKÖY	483
021 TİPİKÖY	366	023 KARADİKEN	403
022 ULUPINAR	295	024 KARAHİSAR	611
023 YAŞARLAR	500	025 KURUCAOVA (B)	3189
024 YAZLA (B)	2143	026 KÜÇÜKAĞŞAR	68
025 YENİKÖY	820	027 MESUTLAR	167
TOPLAM-TOTAL	31324	028 SADIKHACI	2341
		029 SARIKÖY	501
1 REİS		030 SEVİNDİK	1044
000 REİS (BM) (B)	2808	031 ŞAPLAR	292
001 ÇAKIRLAR (B)	3055	032 ÜSTÜNLER (B)	3079
002 ÇAMLI	1084	033 YAZYURDU	396
003 ÇİMENDERE	258	034 YEŞİLDAĞ (B)	3055
004 GÖZPİNAR	839	035 YUKARIESENCE	168
005 ORTACA	755	TOPLAM-TOTAL	31219
		1 DOĞANBEY	BUCAĞI

İLİ : 42 KONYA
PROVINCE OF

3 - İLÇE, BUCAK VE KÖY MUHTARLIKLARI İTİBARIYLA NÜFUS SAYISI
POPULATION BY DISTRICT, SUB-DISTRICT AND VILLAGES

İDARİ BİRİMLER		NÜFUS	İDARİ BİRİMLER		NÜFUS
ADMINISTRATIVE UNITS		POPULATION TOPLAM-TOTAL	ADMINISTRATIVE UNITS		POPULATION TOPLAM-TOTAL
000	DOĞANBEY (BM) (B)	4207	013	TAŞBAŞI	335
001	BAŞGÖZE	411	014	YENİKÖY	274
002	ÇUKURBAĞIL	405		TOPLAM-TOTAL	10982
003	DAMLAPINAR	501			
004	DOĞANCIK	219			
005	GÖKÇEKUYU	168	2	UÇPINAR	2592
006	GÖNEN	407	000	UÇPINAR (BM) (B)	366
007	GÜNDOĞDU	235	001	BAYBAĞAN	2833
008	KARAALI	2484	002	DEREİÇİ	83
009	KARABAYAT	148	003	ELMAAĞAÇ	214
010	UÇPINAR	576	004	HACIYUNUSLAR	275
011	YENİDOĞAN (B)	3222	005	KARABAYIR	273
012	YUNUSLAR	438	006	KCVANLIK	96
	TOPLAM-TOTAL	13421	007	PABUÇÇULAR	825
			008	SOĞUCAK	768
2	UZÜMLÜ		009	SOĞUT	222
000	UZÜMLÜ (BM) (B)	7900	010	TEPELİCE	8547
001	ADAĞKÖY	543		TOPLAM-TOTAL	
002	AKÇABELEN (B)	3499			
003	DUMANLI	482		BUCAK VE KÖYLER TOPLAMI	45181
004	HUĞLU (B)	3030	09	BOZKIR İLÇESİ	54653
005	KAYABAŞI (B)	3059		TOPLAMI	
	TOPLAM-TOTAL	18513	10	CİHANBEYLİ İLÇESİ	
				ŞEHİR	15071
	BUCAK VE KÖYLER TOPLAMI	63153	0	MERKEZ	
08	BEYŞEHİR İLÇESİ	93565	001	AĞABEYLİ	986
	TOPLAMI		002	BEYLİOVA	306
09	BOZKIR İLÇESİ		003	BÖĞRÜDELİK	1117
	ŞEHİR	9472	004	DAMLAKUYU	694
0	MERKEZ		005	GÖLYAZI (B)	6513
001	AKÇAPINAR	477	006	GÜNYÜZÜ	2734
002	ARSLANTAŞ	425	007	HODOĞLU	1078
003	AYDAN	1746	008	İNSUYU	2300
004	AYDINKIŞLA	199	009	KARABAĞ (B)	3148
005	BAĞYLRÖDÜ	676	010	KAYI	392
006	BELKUYU	398	011	KIRKIŞLA	1192
007	BOZDAM	166	012	SAĞLIK	843
008	ÇAĞLAYAN (B)	3017	013	SİĞİRCİK	181
009	DEREKÖY (B)	1813	014	TAŞPINAR (B)	3493
010	DUTLU	178	015	UZUNCAYAYLA	155
011	HACILAR	1052	016	YAPILI	1613
012	HARMANPINAR (B)	2256	017	YENİKÖY	1032
013	HİSARLIK (B)	2939	018	YÜNLÜKUYU	216
014	İŞIKLAR	482	019	ZAFERİYE	785
015	KARACAARDIÇ	742		TOPLAM-TOTAL	28778
016	KARACAHİSAR	235	1	YENİCEOBA	
017	KARAYAHYA	335	000	YENİCEOBA (BM) (B)	8128
018	KAYAPINAR	505	001	BULDUK (B)	2490
019	KINIK	477	002	BÜYÜKBEŞKAVAK	2008
020	KOZAĞAÇ	522	003	ÇİMEN	835
021	KUŞÇA	716	004	ÇÜLYAYLASI	916
022	PINARCIK	477	005	KANDILKÖY	2335
023	SAZLI	585	006	KELHASAN	2128
024	SORKUN	2028	007	KUŞÇA (B)	2627
025	TARLABAŞI	150	008	KÜÇÜKBEŞKAVAK	809
026	TEPEARASI	242	009	KÜTÜKÜŞAĞI	2011
027	ULUPINAR	597	010	TURANLAR	1003
028	YALNIZÇA	142	011	TÜFEKÇİPINAR	524
029	YAZDAMI	653	012	YEŞİLDERE	289
030	YAZILİYURT	477		TOPLAM-TOTAL	26103
031	YELBEYİ	494			
032	YÖLÖREN	451		BUCAK VE KÖYLER TOPLAMI	54881
	TOPLAM-TOTAL	25652	10	CİHANBEYLİ İLÇESİ	69952
1	BELÖREN			TOPLAMI	
000	BELÖREN (BM)	1931	11	ÇELTİK İLÇESİ	
001	ARMUTLU	721		ŞEHİR	4266
002	AYVALICA	251	0	MERKEZ	
003	BOYALI	750	001	ADAKASIM	545
004	HAMZALAR (B)	2728	002	BÜYÜKHASAN	438
005	KARAGÜNEY	467	003	DOĞANYURT	329
006	KAYAAĞZI	568	004	GÖKPINAR (B)	3803
007	KAYACILAR	269	005	İSHAKUŞAĞI	1069
008	KIZILÇAKIR	273	006	YASÖREN	460
009	KIZILÖZ	821			
010	KİLDERE	420			
011	KOÇAŞ	571			
012	KUZÖREN	603			

İLİ : 42 KONYA
PROVINCE OF

3 - İLÇE, BUCAK VE KÖY MUHTARLIKLARI İTİBARIYLA NUFUS SAYISI
POPULATION BY DISTRICT, SUB-DISTRICT AND VILLAGES

İDARİ BİRİMLER		NÜFUS	İDARİ BİRİMLER		NÜFUS
ADMINISTRATIVE UNITS		POPULATION TOPLAM-TOTAL	ADMINISTRATIVE UNITS		POPULATION TOPLAM-TOTAL
007	KÜÇÜKHASAN	2034		BUCAK VE KÖYLER TOPLAMI	15642
008	TORUNLAR	796			
009	YUKARIALIÇOMAK	293	13	DERBENT İLÇESİ TOPLAMI	22111
010	YUKARIPİRİBEYLİ (B)	3168			
	TOPLAM-TOTAL	12935	14	DEREBUCAK İLÇESİ	
	BUCAK VE KÖYLER TOPLAMI	12935		ŞEHİR	5115
11	ÇELTİK İLÇESİ TOPLAMI	17201	0	MERKEZ BUCAĞI	
			001	AŞAĞIKAYALAR	158
12	ÇUMRA İLÇESİ		002	ÇAMLIK(B)	3048
	ŞEHİR	28781	003	DURAK	614
0	MERKEZ BUCAĞI		004	GENCEK (B)	2468
001	ABDİTOLU	618	005	PINARBAŞI	966
002	ADAKALE	484	006	TAŞLIPINAR	497
003	ALEMDAR	496	007	TEPEARASI	387
004	ALİBEYHUYUĞU(B)	5248	008	UZURLU	231
005	ARIKÖREN	929	009	YUKARIKAYALAR(B)	2563
006	BALÇIKHİSAR	382		TOPLAM-TOTAL	10952
007	BEYLERCE	169		BUCAK VE KÖYLER TOPLAMI	10952
008	BÜYÜKAŞLAMA	695	14	DEREBUCAK İLÇESİ TOPLAMI	16067
009	DEDEMOĞLU	316			
010	DİNLENDİK	55	15	DOĞANHİSAR İLÇESİ	
011	FETHİYE	394		ŞEHİR	9478
012	GÖKHÜYÜK	1419	0	MERKEZ BUCAĞI	
013	GÜVERCİNLİK	2020	001	AYASLAR(B)	3332
014	İÇERİÇUMRA (B)	8517	002	BAŞKÖY(B)	4001
015	İNLI	114	003	ÇETME	2142
016	KARKIN(B)	4938	004	DEŞTİĞİN (B)	2810
017	KÜÇÜKKÖY	680	005	FİRİNLİ	590
018	OKÇU	2412	006	İLYASLAR	946
019	SEÇME	192	007	KARAAĞA (B)	2793
020	SÜRGÜÇ	523	008	KEMER	755
021	TASAĞIL	1217	009	KOÇAŞ	1395
022	TÜRKMENÇAMLI	988	010	KONAKKALE	1950
023	TÜRKMENKARAHÜYÜK	758	011	TEKKEKÖY	161
024	UZUNKUYU	736	012	UNCULAR	730
025	ÜÇMÜYÜKLER	741	013	YAZIR	211
026	ÜRÜNLÜ	316	014	YAZLICA	1213
027	YÜRÜKCAMLI	124	015	YENİCE	1571
	TOPLAM-TOTAL	35481		TOPLAM-TOTAL	24600
1	DİNEK BUCAĞI			BUCAK VE KÖYLER TOPLAMI	24600
000	DİNEK (B)(B)	2429	15	DOĞANHİSAR İLÇESİ TOPLAMI	34078
001	AFŞAR	182			
002	APA	1474	16	EMİRGAZİ İLÇESİ	
003	APASARAYCIK	577		ŞEHİR	8589
004	ÇİÇEKKÖY	467	0	MERKEZ BUCAĞI	
005	ÇUKURKAVAK	348	001	GÖLÖREN	383
006	DİLEKSARAY	526	002	BESÇİ	425
007	DOĞANLI	419	003	DEMİRCİ	2086
008	TAHTALI	293	004	İŞIKLAR	2049
009	YENİMESÇİT	281	005	İKİZLİ	699
010	YENİSU(B)	2582	006	KARADÖREN	311
	TOPLAM-TOTAL	9778	007	MEŞELİ	167
	BUCAK VE KÖYLER TOPLAMI	5259	008	ÖBEKTAŞ	291
12	ÇUMRA İLÇESİ TOPLAMI	74040	009	YAMAÇKÖY	348
				TOPLAM-TOTAL	6759
13	DERBENT İLÇESİ			BUCAK VE KÖYLER TOPLAMI	6759
	ŞEHİR	6469	16	EMİRGAZİ İLÇESİ TOPLAMI	15348
0	MERKEZ BUCAĞI				
001	AKPINAR	1868	17	EREĞLİ İLÇESİ	
002	ÇİFTLİKÖZÜ (B)	4132		ŞEHİR	74283
003	DEĞİŞ	1263	0	MERKEZ BUCAĞI	
004	DERBENTTEKKE	1054	001	ACIPINAR	181
005	GÜNEYKÖY	339	002	ADABAG	348
006	MULAYIM	829	003	AKHÜYÜK	292
007	SARAYPINAR	1098			
008	SELAMADDİN	329			
009	YASSIOĞREN	612			
010	TEPE (B)	4118			
	TOPLAM-TOTAL	15642			

İLİ : 42 KONYA
PROVINCE CF

3 - İLÇE, BUCAK VE KÖY MUHTARLIKLARI İTİBARIYLA NÜFUS SAYISI
POPULATION BY DISTRICT / SUB-DISTRICT AND VILLAGES

İDARİ BİRİMLER ADMINISTRATIVE UNITS	NÜFUS POPULATION TOPLAM-TOTAL	İDARİ BİRİMLER ADMINISTRATIVE UNITS	NÜFUS POPULATION TOPLAM-TOTAL
004 ALHAN	1524	002 BAĞBAŞI(B)	4171
005 AŞIKLAR	148	003 BEYRELİ	349
006 BAHÇELİ	140	004 DEDEMLİ(B)	4049
007 BELCEAĞAÇ	638	005 DOLHANLAR	550
008 BELKAYA (B)	5409	006 FAKILAR	159
009 BEYKÖY	718	007 GÜLPINAR	487
010 BEYÖREN	396	008 İĞDEÖREN	97
011 BURHANIYE	241	009 KALINASIL	489
012 BÜYÜKDEDE	309	010 KAPLANLI	205
013 ÇİLLER	457	011 KORUALAN(B)	4025
014 ÇİMENCİK	967	012 ODUNCU	210
015 GAYBI	658	013 POLAT	2115
016 GÖKÇEYAZI	734	014 SARNIÇ	241
017 GÖKTÖME	175	015 YALINÇEVRE	751
018 HACİMEMİŞ	1325	TOPLAM-TOTAL	18089
019 KAMIŞLIKUYU	570		
020 KARABURUN	461	1 ALADAĞ	BUCAĞI
021 KARGACI	426	000 ALADAĞ(BM)	2486
022 KIZILGEDİK	14	001 AĞAÇCI	51
023 KÜSKÜNCÜK	612	002 AŞAĞIŞEENLER	985
024 KÜTÖREN (B)	2312	003 AŞAĞIKIZILCA	248
025 KUZUKUYU	321	004 ÇİFTEPINAR	206
026 MELLİCEK	646	005 DÜLGERLER	320
027 ORHANIYE	2821	006 GAZİLER	433
028 ÖZGÜRLER	864	007 GOYNÜKKIŞLA	1885
029 SARICA	233	008 KÜPLÜCE	210
030 SARITOPALLI	330	009 ÖMEROĞLU	313
031 SAZGEÇİT	1879	010 SARIHACI	514
032 SELVİLİ	698	011 SELAHATTİN	196
033 TAŞAĞIL	573	012 UMURLAR	169
034 TAŞBUDAK	344	013 YAĞCI	393
035 TATLIKUYU	463	014 YELMEZ	277
036 TÜRKMEN	565	015 YENİKONAK	533
037 YAZLIK	540	016 YUKARİŞEENLER	474
038 YELLİGE	808	017 YUKARIKIZILCA	866
039 YILDIZLI	449	TOPLAM-TOTAL	10559
TOPLAM-TOTAL	30589		
1 ÇAKMAK	BUCAĞI	BUCAK VE KÖYLER TOPLAMI	28648
000 ÇAKMAK(BM)	588		
001 ACIKLYU	245	19 HADIM İLÇESİ	TOPLAMI 36725
002 AŞAĞIGÜNDELEN	577		
003 AZİZİYE(B)	2664	20 HALKAPINAR İLÇESİ	
004 BULGURLU	801	ŞEHİR	1847
005 ÇAYHAN (B)	3018		
006 YENİKÖY	857	0 MERKEZ	BUCAĞI
007 YUKARIGÜNDELEN	371	001 AYDINKENT	335
008 ZENGEN(B)	2854	002 BÜYÜKDOĞAN	641
TOPLAM-TOTAL	11975	003 ÇAKILLAR	368
		004 DEDELİ	185
BUCAK VE KÖYLER TOPLAMI	42564	005 DELİMAHMUTLU	333
		006 ESKİHİSAR	269
17 EREĞLİ İLÇESİ	TOPLAMI 116847	007 KARAYUSUFLU	391
		008 KAYASARAY	362
18 GÜNEYSINIR İLÇESİ		009 KÖRLÜ	287
ŞEHİR	7404	010 KÖSERE	562
		011 OSMANKÖSELİ	306
0 MERKEZ	BUCAĞI	012 SEYDİFAKILI	502
001 AVCİTEPE	137	013 YAŞIKAYA	400
002 AVDUL	567	014 YAYIKLI	313
003 AYDOĞMUŞ	1404	TOPLAM-TOTAL	5254
004 ERENTEPE	319		
005 GÜRAĞAÇ	1896	BUCAK VE KÖYLER TOPLAMI	5254
006 KURUKAVAK	214		
007 KUZUCU	266	20 HALKAPINAR İLÇESİ	TOPLAMI 7101
008 MEHMETALİ	758		
009 ÖRENBOYALI	318	21 HÜYÜK İLÇESİ	
TOPLAM-TOTAL	5879	ŞEHİR	4387
BUCAK VE KÖYLER TOPLAMI	5879	0 MERKEZ	BUCAĞI
		001 BAŞLAMIŞ	405
18 GÜNEYSINIR İLÇESİ	TOPLAMI 13283	002 BUDAK	698
		003 BURUNSUZ	1635
19 HADIM İLÇESİ		004 ÇAMLICA	890
ŞEHİR	8077	005 ÇAVUŞ (B)	3005
		006 ÇUKURKENT	444
0 MERKEZ	BUCAĞI	007 DEĞİRMENALTI	286
001 AŞAĞIKIZILKAYA	191	008 GÖÇERİ	1771
		009 GÖRÜNMEZ	448

3 - İLÇE, BUCAK VE KÖY MUHTARLIKLARI İTİBARIYLA NÜFUS SAYISI
POPULATION BY DISTRICT, SUB-DISTRICT AND VILLAGES

İDARİ BİRİMLER		NÜFUS	İDARİ BİRİMLER		NÜFUS
ADMINISTRATIVE UNITS		POPULATION TOPLAM-TOTAL	ADMINISTRATIVE UNITS		POPULATION TOPLAM-TOTAL
010	İLMEN	2122			
011	İMRENLER (B)	4426	23	KADINHANI İLÇESİ	
012	KIRELİ (B)	3867		ŞEHİR	15907
013	KOŞK (B)	2036			
014	KUŞLUCA	175			
015	MUTLU	2175	0	MERKEZ	BUCAĞI
016	PINARBAŞI	545	001	ALABAĞ	219
017	SELKİ (B)	3126	002	BAKIRPINAR	89
018	SULUDERE	998	003	BEYKAVAĞI	645
019	TOLCA	606	004	BULGURPINARI	97
020	YENİCE	158	005	ÇEŞMECİK	789
	TOPLAM-TOTAL	29816	006	ÇUBUK	72
			007	DEMİRCİLİK	523
	BUCAK VE KÖYLER TOPLAMI	29816	008	HACIOFLAZLAR	459
21	HÜYÜK İLÇESİ	TOPLAMI	009	KAMIŞLIOZU	168
		34203	C10	KARASEVİNÇ	264
22	ILGIN İLÇESİ		011	KIZILKUYU	204
	ŞEHİR	25032	C12	KÖYLÜTOLU	316
0	MERKEZ	BUCAĞI	013	KÜÇÜKKUYU	34
001	AĞALAR	851	C14	MEYDANLI	679
002	AVDAN	532	015	OSMANCIK (B)	2820
003	BALKI	1393	016	PIRALI	169
004	BARAKMUSLU	553	017	SÖBÜTÖZÜ	618
005	BEYKONAK (B)	2530	018	ŞAHÖREN	372
006	BOĞAZKENT	327	019	TOSUNOĞLU	58
007	BULÇUK	810	C20	YAĞLICA	636
008	BÜYÜKOBA	703	021	YAYLAYAKA	123
009	ÇATAK	327		TOPLAM-TOTAL	9354
010	ÇAVUŞÇUĞÖL (B)	2300	1	KURTHASANLI	BUCAĞI
011	ÇOBANKAYA	554	000	KURTHASANLI (BM)	400
012	ÇÖMLEKÇİ	274	C01	ATLANTI (B)	5065
013	DEREKÖY	172	002	AVŞARLI	50
014	DÜŞER	453	003	BAŞKUYU	2065
015	ELDEŞ	1001	004	BAYRAMLI	218
016	GEÇİTKÖY	700	005	HACİMEHMETLİ	544
017	GEDİKÖREN	337	006	HACIPIRLI	279
018	GÖKÇEYURT	2241	C07	KABACALI	60
019	GÖLYAKA	534	008	KARAHİSARLI	299
020	GÜNEYPINAR	217	C09	KARAKURTLU	104
C21	HARMANYAZI	863	010	KARAYÜRÜKLÜ	50
022	İHSANİYE	274	011	KÇLÜKİSA (B)	3944
023	KALEKÖY	182	012	KONURÖREN	379
024	KAPAKLI	1008	013	KÖKEZ	593
025	KARAKÖY	652	014	MAHMUDIYE	544
026	KÜSTERE	1741	015	ÖRNEK	1744
027	MAHMUTHİSAR	849	016	PUSAT	510
028	MECİDİYE	665	017	SACIKARA	1376
029	MİSAFİRLİ	252	018	SARIKAYA	1683
030	ÇLUKPINAR	240		TOPLAM-TOTAL	19907
C31	ORHANİYE	824		BUCAK VE KÖYLER TOPLAMI	29261
032	ORMANOZU	167	23	KADINHANI İLÇESİ	TOPLAMI
033	SADIKKÖY	268			45168
034	TEKELER	321	24	KARAPINAR İLÇESİ	
035	YORAZLAR	499		ŞEHİR	26849
036	ZAFERİYE	436			
	TOPLAM-TOTAL	26050	0	MERKEZ	BUCAĞI
1	ARGITHANI	BUCAĞI	001	AKÇAYAZI	556
000	ARGITHANI (BM) (B)	2749	002	AKÖREN	677
001	SEBİLLER	162	C03	BAĞDAYLI	446
	TOPLAM-TOTAL	8911	004	GÜZELKIŞLA	836
2	AŞAĞIÇİĞİL	BUCAĞI	005	KAYALI (B)	3499
000	AŞAĞIÇİĞİL (BM) (B)	9769	C06	KAZANHÜYÜĞÜ (+)	0
001	BELEKLER	704	007	KESMEZ	897
002	DIĞRAK	123	008	OYMALI	338
003	GÖKBUDAK	345	C09	SALUR	1221
004	YUKARIÇİĞİL (B)	4956	010	SAZLIPINAR	965
	TOPLAM-TOTAL	15897	011	SIRÇALI	332
				TOPLAM-TOTAL	9767
	BUCAK VE KÖYLER TOPLAMI	50858	1	HOTAMIŞ	BUCAĞI
22	ILGIN İLÇESİ	TOPLAMI	C00	HOTAMIŞ (BM)	2293
		75890	001	ÇİĞİL	87
			002	HASANÇBA	434
			003	İSLİK	2295
			C04	KARAKIŞLA	209
			005	KAYACIK	439
			006	KÜÇÜKAŞLAMA	411

(*) KÖY TÜZEL KİŞİLİĞİ DEVAM ETMEKTE OLAN NÜFUS BULUNMAMAKTADIR
IT IS STILL A LEGAL PERSON WITH NO POPULATION

İLİ : 42 KONYA
 PRVİNCE CF

3 - İLÇE, BUCAK VE KÖY MUHTARLIKLARI İTİBARIYLA NÜFUS SAYISI
 POPULATION BY DISTRICT / SUB-DISTRICT AND VILLAGES

İDARİ BİRİMLER		NÜFUS	İDARİ BİRİMLER		NÜFUS
ADMINISTRATIVE UNITS		POPULATION TOPLAM-TOTAL	ADMINISTRATIVE UNITS		POPULATION TOPLAM-TOTAL
007	ORTAĞBA	508			
008	ŞABANLI	642			
009	YENİKUYU	320			
	TOPLAM-TOTAL	7638	26	SARAYÖNÜ İLÇESİ	TOPLAMI 34850
	BUCAK VE KÖYLER TOPLAMI	17405	27	SEYDİŞEHİR İLÇESİ	
24	KARAPINAR İLÇESİ	TOPLAMI 44254		ŞEHİR	42737
25	KULU İLÇESİ		0	MERKEZ	BUCAĞI
	ŞEHİR	17425	001	AKÇALAR	2537
0	MERKEZ	BUCAĞI	002	AŞAĞIKARADREN	571
001	ACIKUYU	980	003	BAŞKARADREN	298
002	AĞILBAŞI	374	004	BOSTANDERE	2306
003	ALTILAR	988	005	BOYALI	973
004	ARŞINCI	385	006	ÇATKÖY	189
005	BEŞKARDEŞ	1679	007	ÇATMAKAYA	757
006	BOĞAZDREN	244	008	DİKİLİTAŞ	902
007	BOZAN	1185	009	GEVREKLİ (B)	3407
008	BURUNAGİL	403	010	GÖKÇEHÜYÜK	562
009	CANIMANA	1082	011	GÖKHÜYÜK	795
010	CELEPKÖY	2087	012	GÖLYÜZÜ	348
011	ÇÖPLER	438	013	IRMAKLI	259
012	DİPDEDE	604	014	İNCESU	823
013	DÖŞUTEPE	272	015	KARABULAK	269
014	FEVZİYE	240	016	KAVAKKÖY	664
015	GÖKLER	95	017	KESECİK (B)	2629
016	GÜZELYAYLA	264	018	KETENLİ (B)	3395
017	HİSARKÖY	272	019	KIZILCA	523
018	KARACADAĞ (B)	2611	020	KUMLUÇA	732
019	KARACADERE	506	021	KURAN	582
020	KIRIKKUYU	414	022	MADENLİ	533
021	KIRKPINAR	1747	023	MESUDİYE	422
022	KOZANLI (B)	4344	024	MURADİYE	310
023	KÖMÜŞİNİ	1502	025	ORTAKARADREN (B)	5898
024	KÖŞKER	150	026	SUSUZ	343
025	SARIYAYLA	285	027	TARAŞCI (B)	3521
026	SEYİTAHMETLİ	59	028	TAŞABİL	445
027	SÖBÜKKUYU	217	029	YAYLACIK	716
028	ŞEREFLİ	471	030	YENİCE	301
029	TAVLIÖREN	342		TOPLAM-TOTAL	36010
030	TAVŞANCALI (B)	5848	1	ÇAVUŞ	BUCAĞI
031	TUZYAKA	1997	000	ÇAVUŞ (BM)	1265
032	YARASLI	2006	001	BÜKÇE	105
033	YAZIÇAYIRI	1079	002	KARACADREN	724
034	YEŞİLYURT	1018	003	KOZLU	530
035	ZİNCİRLİKUYU (B)	3099	004	OĞLAKCI	241
	TOPLAM-TOTAL	39287	005	SARAYCIK	185
	BUCAK VE KÖYLER TOPLAMI	39287	006	TEPECİK	811
25	KULU İLÇESİ	TOPLAMI 56712	007	TOLKÖYÜ	459
	ŞEHİR	10721	008	UFACIK	151
26	SARAYÖNÜ İLÇESİ			TOPLAM-TOTAL	4471
	ŞEHİR	10721	27	BUCAK VE KÖYLER TOPLAMI	40481
0	MERKEZ	BUCAĞI	27	SEYDİŞEHİR İLÇESİ	TOPLAMI 83218
001	BAHÇESARAY	403	28	TAŞKENT İLÇESİ	
002	BAŞHÜYÜK (B)	2201		ŞEHİR	8767
003	BOYALI	1043	0	MERKEZ	BUCAĞI
004	BÜYÜKZENGİ	152	001	AŞŞAR (B)	5386
005	ÇEŞMELİSEBİL (B)	2058	002	BALCILAR (B)	6865
006	DEĞİRMENLİ	158	003	BOLAY	2194
007	ERTUŞRUL	177	004	BÜYÜKİLİCAPINAR	971
008	GÖZLÜ	2555	005	ÇETMİ (B)	4525
009	HALICI (B)	7228	006	İLİCAPINAR	530
010	KADIOĞLU	2145	007	KEÇİMEN	150
011	KARABİYİK	666	008	KONGUL	195
012	KARATEPE	852	009	SAZAK	167
013	KONAR	184		TOPLAM-TOTAL	20983
014	KURŞUNLU	1044			
015	KUYULUSEBİL	1490			
016	ÖZKENT	1200			
017	YENİCEKAYA	573			
	TOPLAM-TOTAL	24129			

İLİ 42 KONYA
PROVINCE OF

3 - İLÇE, BUCAK VE KÖY MUHTARLIKLARI İTİBARIYLA NÜFUS SAYISI
POPULATION BY DISTRICT, SUB-DISTRICT AND VILLAGES

İDARİ BİRİMLER		NÜFUS	İDARİ BİRİMLER		NÜFUS
ADMINISTRATIVE UNITS		POPULATION TOPLAM-TOTAL	ADMINISTRATIVE UNITS		POPULATION TOPLAM-TOTAL
BUCAK VE KÖYLER TOPLAMI		20983	004	KILLAR	916
28	TAŞKENT İLÇESİ TOPLAMI	29750	005	KUYUBAŞI	907
29	TUZLUKÇU İLÇESİ		006	KUZÖREN	2679
	ŞEHİR	5474	007	YAVAŞLI	323
0	MERKEZ BUCAĞI		008	YEŞİLOBA	168
001	ÇÖĞÜRLÜ	196	009	YIĞAR	739
002	DURSUNLU	273	TOPLAM-TOTAL		10520
003	ERDOĞDU	698	BUCAK VE KÖYLER TOPLAMI		28920
004	GÜRSU	234	31	YUNAK İLÇESİ TOPLAMI	39419
005	KONARI	949	42	KONYA İL TOPLAMI	1750303
006	KORAŞI	535			
007	KÖKLÜCE	391			
008	KUNDULLU	983			
009	MEVLÜTLÜ	464			
010	PAZARKAYA	351			
011	SUBATAN	162			
	TOPLAM-TOTAL	5236			
BUCAK VE KÖYLER TOPLAMI		5236			
29	TUZLUKÇU İLÇESİ TOPLAMI	10710			
30	YALIHÜYÜK İLÇESİ				
	ŞEHİR	3948			
0	MERKEZ BUCAĞI				
001	ARASOĞUT	210			
002	SARAYKÖY	90			
	TOPLAM-TOTAL	300			
BUCAK VE KÖYLER TOPLAMI		300			
30	YALIHÜYÜK İLÇESİ TOPLAMI	4248			
31	YUNAK İLÇESİ				
	ŞEHİR	10499			
0	MERKEZ BUCAĞI				
001	AYRİTEPE	229			
002	BÖRÜDELİK	616			
003	CEBRAİL	417			
004	HACIFAKILI	631			
005	İMAMOĞLU	437			
006	KARAYAYLA	455			
007	KARGALI	219			
008	KOÇYAZI (B)	2217			
009	KURTUŞAĞI	1199			
010	MEŞELİK	659			
011	ODABAŞI	978			
012	SARAYKÖY	2642			
013	SERTLER	205			
014	SIRAM	420			
015	YEŞİLYAYLA	386			
	TOPLAM-TOTAL	11710			
1	SÜLÜKLÜ BUCAĞI				
000	SÜLÜKLÜ (BM)	1632			
001	BEŞİŞİKLİ	252			
002	CAYIRBAŞI	1010			
003	HACİOMEROĞLU	867			
004	HATIRLI	629			
005	ORTAKIŞLA	550			
006	OZYAYLA	572			
007	SEVİNÇ	656			
008	SİNANLI	522			
	TOPLAM-TOTAL	6690			
2	TURGUT BUCAĞI				
000	TURGUT (BM) (B)	2490			
001	EĞRİKUYU	206			
002	HARUNLAR	767			
003	HURSUNLU	1325			

43-KÜTAHYA
(21.10.1990)

İLİ
PROVINCE OF 43 KÜTAYHA

1 - İLÇELERE GÖRE ŞEHİR VE KÜY NÜFUSLARI İLE İLİN YÜZÖLÇÜMÜ VE NÜFUS YÖÖUNLUÖÜ
CITY AND VILLAGE POPULATION BY DISTRICTS, AND AREA AND DENSITY OF THE PROVINCE

İLÇELER DISTRICTS	TOPLAM TOTAL	ŞEHİRLER NÜFUSU CITY POPULATION	KÜYLER NÜFUSU VILLAGE POPULATION	YÜZÖLÇÜMÜ AREA KM2 (*)	NÜFUS YÖÖUNLUÖÜ DENSITY
TOPLAM - TOTAL	578020	241999	336021	11875	49
00 MERKEZ İLÇE PROVINCE CENTER ...	176184	130944	45240		
01 ALTINTAŞ	25152	5604	19548		
02 ASLANAPA	15420	2235	13185		
03 ÇAVDARHİSAR	12280	4035	8245		
04 DOMANIÇ	21949	3966	17983		
05 DUMLUPINAR	6840	3559	3281		
06 EMET	38859	12246	26613		
07 GEDİZ	66790	14492	52298		
08 HİSARCIK	16120	4144	11976		
09 PAZARLAR	13079	3846	9233		
10 SİMAV	78823	15460	63363		
11 ŞAPHANE	10247	3845	6402		
12 TAVŞANLI	96277	37623	58654		

* YÜZÖLÇÜMÜNE GÖLLER DAHİL DEĞİLDİR.

AREA EXCLUDES LAKES

İLİ

43 KÜTAHYA

PROVINCE OF

2 - NÜFUS GRUPLARINA GÖRE KÖY SAYISI VE NÜFUS TOPLAMLARI

NUMBER OF VILLAGES AND TOTAL INHABITANTS BY POPULATION GROUPS

NÜFUS GRUPLARI POPULATION GROUPS	KÖY SAYISI NUMBER OF VILLAGES	NÜFUS TOPLAMI TOTAL POPULATION
GENEL TOPLAM GENERAL TOTAL	619	336021
TOPLAM - TOTAL - 2000	589	250646
= 250	231	34722
251 - 500	188	68739
501 - 750	84	50189
751 - 1000	43	37697
1001 - 1250	18	19769
1251 - 1500	10	13598
1501 - 1750	6	9495
1751 - 2000	9	16437
TOPLAM - TOTAL 2001 - 5000	28	72617
2001 - 2500	19	41183
2501 - 3000	3	7987
3001 - 3500	1	3033
3501 - 4000	2	7348
4001 - 4500	2	8416
4501 - 5000	1	4650
TOPLAM - TOTAL 5001 - 10000	2	12758
5001 - 6000	1	5309
6001 - 7000	0	0
7001 - 8000	1	7449
8001 - 9000	0	0
9001 - 10000	0	0
TOPLAM - TOTAL 10001 +	0	0

İLİ : 43 KÜTAHYA
PROVINCE OF

3 - İLÇE: BUCAK VE KÖY MUHTARLIKLARI İTİBARIYLA NÜFUS SAYISI
POPULATION BY DISTRICT / SUB-DISTRICT AND VILLAGES

İDARİ BİRİMLER ADMINISTRATIVE UNITS	NÜFUS POPULATION TOPLAM-TOTAL	İDARİ BİRİMLER ADMINISTRATIVE UNITS	NÜFUS POPULATION TOPLAM-TOTAL
00 MERKEZ İLÇESİ		079 TURGUTLAR	502
		080 ÜRÜNLÜÇİFTLİĞİ	51
		081 YAYLABABA	143
		082 YENİBOSNA	512
		083 YENİCE	436
		084 YEŞİLBAYIR	242
		085 YONCALI	840
		086 ZİĞRA	404
		TOPLAM-TOTAL	31656
0 MERKEZ	130944	1 KÜPRÜÖREN	661
001 AĞAÇ	701	000 KÜPRÜÖREN (BM)	227
002 ANILER	455	001 AĞAÇKÖY	340
003 AHMETOLUĞU	214	002 AĞIZÖREN	548
004 ALOĞLU	98	003 ARSLANLI	219
005 AKÇAMEŞCİT	203	004 BOZCAHÜYÜK	304
006 AKOLUK	406	005 DARICA	254
007 ALAYUNT	818	006 DEĐİK	223
008 ANASULTAN	61	007 DOĐA	374
009 ANDIZ	299	008 ELMACIK	808
010 AYDOĐDU	93	009 ESKİYÜREYİL	584
011 AYVALI	173	010 EYNEGAZI	443
012 BELKAVAK	208	011 GÜMÜŐKÖY	148
013 BÖLÜCEK	836	012 İŐHAKÇILAR	150
014 BÜYÜKSACA	743	013 KARAAĐAÇ	537
015 CİVLİ	212	014 KARSAK	131
016 ÇALCA	418	015 KEPEZ	360
017 ÇAYCA	226	016 KIZIK	190
018 ÇİFTEOLUKLAR	103	017 KIZILCAKAYA	139
019 ÇÖĐÜRLER	348	018 KÜRPE	136
020 ÇUBUKİÇİ	144	019 KÜKÜRT	81
021 ÇAVUŐCİFTLİĐİ	114	020 MAHMUDİYE	523
022 DANLALIKARAAĐAÇ	303	021 SÜLU	199
023 DEMİRCİÖREN	819	022 SUNNETYENİCE	201
024 DEMİRÖZÜ	165	023 YAKACA	7780
025 ĐEREKÖY	98	TOPLAM-TOTAL	
026 DOĐALAR	585	2 SABUNCU	520
027 DOĐARSLAN	440	000 SABUNCUPINAR (BM)	58
028 DUMLUPINAR	210	001 AKPINAR	357
029 ELMALI	339	002 AVĐAN	61
030 ENNE	508	003 BAŐÖREN	213
031 FİNCANBURNU	175	004 BAYAT	89
032 GEDİKOĐLUÇİFTLİĐİ	46	005 BAYRAMŐAH	140
033 GELİNKAYA	40	006 ÇOBANLAR	284
034 GEVEN	144	007 DOĐLUŐAH	224
035 GEVREKSEYDİ	363	008 FİNDİKKÖY	77
036 GÜÇERİ	163	009 HAMİDİYEKİZİLCAÖREN	430
037 GÜVEÇÇİ	895	010 İŐİKKARA	198
038 GÜYÜKÖREN	183	011 İNCİK	170
039 GÜLLÜĐERE	130	012 İNLİ	133
040 GÜVEN	155	013 KARACAÖREN	436
041 HAYMANA	120	014 KOZLUCA	127
042 İŐHSANİYE	404	015 NÜSRETKÖY	278
043 İKİZÜYÜK	293	016 SEYDİKÖY	946
044 İNKÖY	1789	017 SİRDÖREN	195
045 KARACAÖREN	574	018 SOBMAN	117
046 KARAAZ	238	019 SOFCA	86
047 KAYNARCA	39	020 SÜKMEN	374
048 KİNIK	387	021 ULUKÖY	147
049 KIRKILLI	224	022 YAZLICA	97
050 KİZİLCAÖREN	2018	023 YENİKİZİLCAÖREN	45
051 KİRRAZLIYAYLASI	112	024 YUMAKLI	5804
052 KİRRAZPINAR	290	TOPLAM-TOTAL	
053 KİREÇÇİFTLİĐİ	124	BUCAK VE KÖYLER TOPLAMI	45240
054 KOÇAK	136		
055 KÖRS	373	00 MERKEZ İLÇESİ TOPLAMI	176184
056 KUMARI	183		
057 KUNLUYURT	82	01 ALTINTAŐ İLÇESİ	
058 KUYUSİNİR	141	ŐEHİR	5604
059 LÜTFİYE	70		
060 MAKASALANI	35	0 MERKEZ	592
061 MUHATBOĐAZI	84	001 AKÇAKÖY	522
062 MUSTAFALAR	127	002 ALİNCİK	359
063 OKÇU	784	003 ALİBEY	323
064 ORTACA	132	004 ALTINTAŐ	47
065 OVACIK	167	005 AYDINLAR	219
066 PARMAKÖREN	976	006 AYKIRIKÇI	
067 PERLİ	653		
068 PULLAR	344		
069 SABIRLAR	50		
070 SAKAÇİFTLİĐİ	72		
071 SEKİÖREN	314		
072 SEYİTÖMER (B)	2348		
073 SİNER	755		
074 SOFU	390		
075 SÖĐÜT	611		
076 SÖĐÜTYAYLASI	96		
077 TEPEĐNU	284		
078 TEŐVİKİYE	31		

3 - İLÇE, BUCAK VE KÖY MUHTARLIKLARI İTİBARIYLA NÜFUS SAYISI

POPULATION BY DISTRICT, SUB-DISTRICT AND VILLAGES

İDARİ BİRİMLER		NÜFUS	İDARİ BİRİMLER		NÜFUS
ADMINISTRATIVE UNITS		POPULATION TOPLAM-TOTAL	ADMINISTRATIVE UNITS		POPULATION TOPLAM-TOTAL
007	BESKARİŞ	1046	03	ÇAVDARHİSAR İLÇESİ	
008	ÇAKIRSAZ	343		ŞEHİR	4035
009	ÇAYIRBAŞI	1810	0	MERKEZ	BUCAĞI
010	ÇIRLEK	136	001	AKPINAR	317
011	EYMER	599	002	AŞAR	484
012	GECEK	786	003	BARAĞI	306
013	GENİŞLER	459	004	ÇAKMAK	133
014	GÖKÇELER	1128	005	ÇANKÖY	200
015	IŞIKLAR	395	006	DEMİROLUK	347
016	KARAAĞAÇ	454	007	DOĞANCIKLAR	287
017	KUYUCAK	285	008	EFENDİKÖPRÜSÜ	104
018	MECİDİYE	103	009	HACİBEKİR(B)	2491
019	MURATHANLAR	436	010	HACİMAHMUT	643
020	OSMANİYE	154	011	GÜKAĞAÇ	414
021	OYSU	910	012	İLÇİKÖREN	516
022	PINARCIK	595	013	PUSATLAR	163
023	PUSAN	189	014	SUSUZKAYA	235
024	SADIKKIRI	71	015	YAĞDIĞIN	120
025	SARAYCIK	1274	016	YEMİCEARMUTÇUK	738
026	SEVDİĞİN	745	017	YEŞİLDERE	379
027	ŞANLIYURT	97	018	ZOBU	368
028	TATARMUHAT	423		TOPLAM-TOTAL	8245
029	ÜÇÜYÜK	618		BUCAK VE KÖYLER TOPLAMI	8245
030	YALNIZSARAY	467	03	ÇAVDARHİSAR İLÇESİ	TOPLAMI
031	YAPILCAN	103			12280
032	YENİKARAAĞAÇ	189	04	DOMANIÇ İLÇESİ	
033	YEŞİLYURT	840		ŞEHİR	3966
034	YOLÇATI	557	0	MERKEZ	BUCAĞI
035	ZAFERTEPEÇALKÖY (B)	2072	001	AKSU	438
	TOPLAM-TOTAL	19548	002	BERCİN	458
	BUCAK VE KÖYLER TOPLAMI	19548	003	BÜÇEN	299
01	ALTINTAŞ İLÇESİ	TOPLAMI	004	BÜKERLER	419
		25152	005	ÇAKILKÖY	226
02	ASLANAPA İLÇESİ		006	ÇAMLIÇA	1019
	ŞEHİR	2235	007	ÇARŞAMBA	656
0	MERKEZ	BUCAĞI	008	ÇİFTLİKKÖY	191
001	ABAŞ	70	009	ÇOKKÖY	1276
002	ADAKÖY	699	010	ÇUKURCA	1764
003	ASLIHANLAR	532	011	DOMANIÇERİKLİ	285
004	BALLIĞABA	76	012	DOMANIÇKOZLUCA	175
005	BAYAT	242	013	DOMUR	509
006	BAYRAMŞAH	237	014	DURABEY	487
007	BEZİRGAN	822	015	FINDIÇAK	157
008	ÇALKÖY	1064	016	FIRANLAR	341
009	ÇAMDİBİ	812	017	GÜNEY	598
010	ÇAMIRDİK	380	018	İLİCAKSU	991
011	ÇÖMLEKÇİ	235	019	KARAKÖY	1085
012	ÇUKURCA	97	020	KARAMANLAR	328
013	DEREKÖY	225	021	KIRIK	326
014	EMREZ	216	022	KOZCAĞIZ	343
015	ESENKÖY	264	023	KÜÇÜKKÖY	449
016	GÜLBAŞI	124	024	MUHACİRLER	245
017	GÜYÜKÖREN	388	025	MURATLI	906
018	HAYDARLAR	510	026	ORTACA	200
019	KARADİĞİN	225	027	SAFA	258
020	KUREYŞLER	249	028	SARIOT	1244
021	MUSAKÖY	106	029	SARUHANLAR	1072
022	MUHÜREN	508	030	SEYDİKUZU	38
023	ORTACA	651	031	SOĞUCAK	233
024	ÖREN	1393	032	TIRAZ	324
025	PAZARCIK	301	033	YEŞİLKÖY	643
026	PINARBAŞI	456		TOPLAM-TOTAL	17983
027	SARAYKÖY	74		BUCAK VE KÖYLER TOPLAMI	17983
028	SİNEKÇİLER	90	04	DOMANIÇ İLÇESİ	TOPLAMI
029	TERZİLER	313			21949
030	TOKUL	1074	05	DUMLUPINAR İLÇESİ	
031	YAĞCILAR	185		ŞEHİR	3559
032	YALNIZSARAY	567	0	MERKEZ	BUCAĞI
	TOPLAM-TOTAL	13185	001	AĞAÇKÖY	171
	BUCAK VE KÖYLER TOPLAMI	13185	002	ALLIÖREN	358
02	ASLANAPA İLÇESİ	TOPLAMI			
		15420			

İLİ : 43 KÜTAHYA
PROVINCE OF

3 - İLÇE, BUCAK VE KÖY MUHTARLIKLARI İTİBARIYLA NÜFUS SAYISI
POPULATION BY DISTRICT, SUB-DISTRICT AND VILLAGES

İDARİ BİRİMLER		NÜFUS	İDARİ BİRİMLER		NÜFUS
ADMINISTRATIVE UNITS		POPULATION TOPLAM-TOTAL	ADMINISTRATIVE UNITS		POPULATION TOPLAM-TOTAL
003	ARPALI	316	005	ALİAĞA	107
004	BUYUKASLIHANLAR	786	006	ALIKAHYA	125
005	EYDEMİR	172	007	ALTINTAŞ	1637
006	HAMURKÖY	315	008	ARICA	449
007	KIZILCA	277	009	AŞIKPAŞA	158
008	KUÇUKASLIHANLAR	513	010	CEBRAİL	1059
009	SELKİSARAY	101	011	ÇELTİKÇİ	598
010	YÜYLÜK	272	012	ÇOMAKLAR	459
	TOPLAM-TOTAL	3281	013	ÇUKURÖREN	922
			014	DAYINLAR	980
	BUCAK VE KÖYLER TOPLAMI	3281	015	DEDEKÖY	242
05	DUMLUPINAR İLÇESİ TOPLAMI	6840	016	DEĞİRMENKÖY	110
			017	DÜRTDEĞİRMEN	344
06	EMET İLÇESİ		018	ECE	310
	ŞEHİR	12246	019	ESKİGEDİZ (B)	5309
0	MERKEZ BUCAĞI		020	ERDOĞMUŞ	1941
001	BAHATLAR	265	021	FIRDAN	1369
002	ÇALCAAŞIL	148	022	GÜKLER (B)	4123
003	ÇATALÇAM	529	023	GÜLCÜK	967
004	DERELİ	284	024	GÜYNÜK	115
005	DOĞANLAR	329	025	GÜYNÜKÖREN	976
006	EĞRİĞÖZ	551	026	GÜMELE	1331
007	GÜNCEK	460	027	GÜMÜŞLÜ	502
008	GÜNLÜCE (B)	3033	028	GÜRLEK (B)	1839
009	GÜRPINAR	611	029	GÜZÜNGÜLÜ	263
010	İŞİKLİ	199	030	HACIALİLER	148
011	İÖDEKÖY	499	031	HACIBABA	201
012	İKİBAŞLI	153	032	HACİZEBEKLER	185
013	KABAKLAR	154	033	ILICASU	1046
014	KATRANDAĞI	160	034	İŞIKLAR	235
015	KAYI	686	035	İBRAHİMKAHYA	352
016	KIRGIL	400	036	KAPANCIK	115
017	KONUŞ	323	037	KARAAĞAÇ	383
018	KÖPRÜCEK	572	038	KARABACAKLAR	142
019	KÜRECİ	216	039	KAYA	1777
020	MUSALAR	52	040	KAYACIK	250
021	SAMRIK	538	041	KIRAN	512
022	SARIYAK	336	042	KIZILUZUM	1830
023	SUBAK	306	043	KÖPENEZ	430
024	UMUTLU	504	044	KURTÇAM	361
025	UZUNÇAM	298	045	PINARBAŞI	278
026	YAĞCIK	113	046	POLAT	264
027	YARIŞ	669	047	SAMRALAR	123
028	YAYLAYOLU	283	048	SANDIKLI	479
029	YENİCE	966	049	SARUHANLAR	505
	TOPLAM-TOTAL	13637	050	SAZ	883
			051	SAZAK	309
1	ÖRENCİK BUCAĞI		052	SÖBUKSU	232
000	ÖRENCİK (BM) (B)	4650	053	TEPEPINAR	177
001	ABAŞ	375	054	ÜBURLUCA	418
002	AĞARI	588	055	VAKIF	520
003	AYDINCIK	2148	056	YAĞMURLAR	638
004	ÇATKÖY	98	057	YAYLAKÖY	275
005	ÇERTE	2013	058	YEĞİNLER	324
006	DÜŞECEK	781	059	YELKİ	256
007	EFELEK	156	060	YENİKÖY	2024
008	ESATLAR	684	061	YENİGÜNEY	961
009	GÜKLER	135	062	YEŞİLÇAY	2324
010	KALFALAR	43	063	YEŞİLOVA	614
011	KIZIK	669	064	YUKARISUSUZ	341
012	ÖMERFAKİ	263	065	YUNRUTAŞ	158
013	TEPECİK	373	066	YUNUSLAR	2364
	TOPLAM-TOTAL	12976		TOPLAM-TOTAL	52298
	BUCAK VE KÖYLER TOPLAMI	26613		BUCAK VE KÖYLER TOPLAMI	52298
06	EMET İLÇESİ TOPLAMI	38859	07	GEDİZ İLÇESİ TOPLAMI	66790
07	GEDİZ İLÇESİ		08	HİSARCIK İLÇESİ	
	ŞEHİR	14492		ŞEHİR	4144
0	MERKEZ BUCAĞI		0	MERKEZ BUCAĞI	
001	ABİDE	449	001	ALINÖREN	224
002	AKÇAALAN (B)	1864	002	AŞAĞIYONCAAĞAÇ	460
003	AKKAYA	624	003	BEYKÖY	642
004	AKSAKLAR	672	004	ÇATAK	391
			005	DEREKÖY	2123
			006	GÜLDEREN	375
			007	HALİFELEK	466
			008	HAMAMKÖY	401
			009	HASANLAR	1273
			010	HOCALAR	120

İLİ

: 43 KÜTAHYA

PROVINCE OF

3 - İLÇE, BUCAK VE KÖY MUHTARLIKLARI İTİBARIYLA NÜFUS SAYISI

POPULATION BY DISTRICT, SUB-DISTRICT AND VILLAGES

İDARİ BİRİMLER		NÜFUS	İDARİ BİRİMLER		NÜFUS	
ADMINISTRATIVE UNITS		POPULATION	ADMINISTRATIVE UNITS		POPULATION	
		TOPLAM-TOTAL			TOPLAM-TOTAL	
011	KARAAĞIL	224	033	KARAPINAR	474	
012	KARABASAN	840	034	KAYALIDERE	94	
013	KIZILÇUKUR	171	035	KELEMYENİÇE	997	
014	KURTDERE	468	036	KESTEL	1010	
015	KUTLUBEYLER	487	037	KINIK	1278	
016	KUTLUHALLAR	821	038	KIZILCIK	412	
017	ÖREN	190	039	KIÇIR	439	
018	SAKLAR	147	040	KÖYUNOBA	458	
019	ŞEYHÇAKIR	234	041	KURDUMAN	156	
020	ŞEYHLER	1063	042	KUSUMLAR	1002	
021	TOKAT	100	043	KUŞU (B)	4293	
022	ULAŞLAR	162	044	MADENKÖY	168	
023	YENİPİNAR	199	045	MAMAK	292	
024	YUKARİYONCAABAÇ	395	046	MURADINLAR	650	
	TOPLAM-TOTAL	11976	047	NAŞA (B)	2045	
	BUCAK VE KÖYLER TOPLAMI	11976	048	ORTACA	477	
08	HİSARCİK İLÇESİ	TOPLAMI	16120	049	ÖRENLİ	227
09	PAZARLAR İLÇESİ			050	ÖREYLER	2401
	ŞEHİR	3846		051	PULLUCA	499
0	MERKEZ	BUCAĞI		052	SAMAT	319
001	AKŞİNİK	234		053	SARIKAYA	165
002	ÇAKIRLAR	421		054	SAVCILAR	1230
003	KAYIŞIK	398		055	SÜBÜT	747
004	KUPLUÇE	437		056	ŞENKÖY	809
005	ORHANLAR	437		057	TAŞLIK	112
006	ÖREY	371		058	YAĞILLAR	515
007	SARAYKÖY	278		059	YAĞMURLAR	545
008	SARIÇAM	466		060	YASSIEYNIHAN	236
009	SOFULAR	2047		061	YAVI	384
010	TEPEKÖY	82		062	YEMİŞLİ	1493
011	YAKUPLAR	1602		063	YENİKÖY	2126
012	YAYKIN	1604		064	YENİLER	386
013	YENİÇE	856		065	YEŞİLÇAM	125
	TOPLAM-TOTAL	9233		066	YEŞİLKÖY	2063
	BUCAK VE KÖYLER TOPLAMI	9233		067	YEŞİLYAYLA	112
09	PAZARLAR İLÇESİ	TOPLAMI	13079	068	YEŞİLOVA	340
10	SİNAV İLÇESİ			069	YUKARIDOLAYLAR	524
	ŞEHİR	15460			TOPLAM-TOTAL	57132
0	MERKEZ	BUCAĞI		1	DAĞARDI	BUCAĞI
001	AMLATLIÇEŞME	424		000	DAĞARDI (B)	440
002	AHMETLİ	511		001	BADEMLİ	260
003	AKPINAR	253		002	BEDİRLER	348
004	AKSAZ	750		003	ÇULHALAR	117
005	AŞAĞIDOLAYLAR	533		004	DEREKÖY	230
006	BAHTILLI	2175		005	DEREYUZÜDERE	346
007	BAŞKONAK	259		006	ESENBAĞ	391
008	BECİLER	352		007	EVÇİLER	210
009	BEYCE (B)	2923		008	GILMANLAR	483
010	BOĞAZKÖY	684		009	HASANÖREN	465
011	ÇAMLIK	493		010	İHLAMUR	411
012	ÇAYSİMAV	976		011	İMRANLAR	201
013	ÇİTĞÜL (B)	3616		012	İNKAYA	169
014	DARICI	1223		013	KÖLELER	347
015	DEMİRCİ (B)	2148		014	KÖSELER	133
016	EFİR	624		015	KÜLCÜ	295
017	EĞDEMİR	796		016	ÖRENCİK	265
018	EĞİRLER	485		017	SARKATLAR	196
019	GÖKÇELER	596		018	SUDŞEĞİ	285
020	GÜLKÖY	544		019	SÜNNETÇİLER	177
021	GÜNEY(B)	2128		020	TAŞKÖY	261
022	HACİAHMETOĞLU	197		021	TOKLAR	201
023	HACİHÜSEYİNİFENDİ	349			TOPLAM-TOTAL	6231
024	HANZABEY	488			BUCAK VE KÖYLER TOPLAMI	63363
025	HIDİRDİVAN	200		10	SİNAV İLÇESİ	TOPLAMI
026	HİSARBİYE	1207				78823
027	İNLİÇE	209		11	ŞAPHANE İLÇESİ	
028	KALKAN	767			ŞEHİR	3845
029	KAPIKAYA (+)	0		0	MERKEZ	BUCAĞI
030	KARACAHIŞAR	765		001	AYVACIK	245
031	KARACAĞREN	198		002	ÇANKÖY	295
032	KARAKOCA	656		003	DEĞİRMENDERE	251
				004	GAIPLER	499
				005	GÜRKUYU	232
				006	İNCEĞİZ	444
				007	KARAKÜR	466
				008	KARAMANCA (B)	1823
				009	KIZILKOLTUK	520

(+) KÖY TÜZEL KİŞİLİĞİ DEVAM ETMEKTE OLAN NÜFUS BULUNMAMAKTADIR
IT IS STILL A LEGAL PERSON WITH NO POPULATION

İLİ : 43 KÜTAHYA
PROVINCE OF

3 - İLÇE, BUCAK VE KÖY MUHTARLIKLARI İTİBARIYLA NÜFUS SAYISI

POPULATION BY DISTRICT / SUB-DISTRICT AND VILLAGES

İDARİ BİRİMLER	NÜFUS	İDARİ BİRİMLER	NÜFUS
ADMINISTRATIVE UNITS	POPULATION TOPLAM-TOTAL	ADMINISTRATIVE UNITS	POPULATION TOPLAM-TOTAL
010 UĞURLUGÜME	170	071 KAVAKLI	179
011 ÜÇBAŞ	1457	072 KAYAARASI	701
TOPLAM-TOTAL	6402	073 KAYI	476
BUCAK VE KÖYLER TOPLAMI	6402	074 KIRANŞEYH	674
11 ŞAPHANE İLÇESİ TOPLAMI	10247	075 KIRKAKAVAK	262
12 TAVŞANLI İLÇESİ		076 KIŞLADEMİRLİ	351
ŞEHİR	37623	077 KIŞLAKÖY	159
0 MERKEZ BUCAĞI		078 KIZILBÜK	371
001 AŞAKÖY	316	079 KIZILÇUKUR	1526
002 AKÇAKÖY	209	080 KOÇAYERİ	81
003 AKÇAŞEHİR	358	081 KOZLUCA	182
004 ALİKÖY	694	082 KÖPRÜCEK	960
005 ALPAGUT	32	083 KÖREKEN	79
006 ALTINOVA	155	084 KÜSELER	478
007 ARIFLER	197	085 KURUÇAY	1537
008 ARTIRANLAR	308	086 MADANLAR	61
009 AVCILAR	138	087 NURSETLER	199
010 AYDINLAR	63	088 OPANOZÜ	265
011 AYVALI	1589	089 OVACIK	513
012 BALI	2507	090 ÖKSÜZLER	59
013 BAŞKÖY	859	091 ÖMERLER	1000
014 BEKE	297	092 ÖREN	179
015 BEYKÖY	1025	093 SEKBANDEMİRLİ	334
016 BOZBELEN	811	094 SOLUĞANLAR	102
017 BURHAN	383	095 ŞAHİN	311
018 CIVGALAR	304	096 ŞAHMELEK	251
019 ÇAKILLI	225	097 ŞAPÇI	402
020 ÇALDIĞI	403	098 ŞAPÇİDEDE	134
021 ÇALTILI	407	099 ŞENLİK	264
022 ÇAMALAN	370	100 TEPECİK (B)	2557
023 ÇARDAKLI	591	101 TUNÇBİLEK (B)	7449
024 ÇAYIRKÖY	148	102 ULUÇAM	156
025 ÇAYIROLUK	72	103 ÜYÜCEK	305
026 ÇIKRICAK	244	104 VAKIF	18
027 ÇINARCİK	52	105 YAĞMURLU	325
028 ÇOBANKÖY	650	106 YATAKLI	132
029 ÇOBANLAR	158	107 YENİKÖY	1172
030 ÇUKURKÖY (B)	3732	108 YÖRGÜÇ	800
031 DAĞDEMİRLİ	118	TOPLAM-TOTAL	58654
032 DEDELER	408	BUCAK VE KÖYLER TOPLAMI	58654
033 DEĞİRMİSAZ	261	12 TAVŞANLI İLÇESİ TOPLAMI	96277
034 DEMİRBİLEK	1454	43 KÜTAHYA İL TOPLAMI	578020
035 DERBENT	967		
036 DEREÇİK	950		
037 DEVEKAYASI	216		
038 DOĞANLAR	117		
039 DUDAŞ	309		
040 DULKADİR	189		
041 DUTLAR	226		
042 DÜMREKHÜSEYİNPAŞA	160		
043 DÜMREKULUKÖY	191		
044 EĞRİÖZ	215		
045 ELMAAĞACI	629		
046 ELMALI	24		
047 EMİRLER	376		
048 ERİKLİ	183		
049 EŞEN	673		
050 GAZELYAKUP	750		
051 GEVREKLER	78		
052 GÖBEL	957		
053 GÖKÇEYURT	40		
054 GÖLCÜK	236		
055 GÜMÜŞGÖLCÜK	204		
056 GÜMÜŞYENİKÖY	269		
057 GÜRAĞAÇ	2125		
058 GÜZELYURT	575		
059 HAMİTABAT	535		
060 İSAKÖY	487		
061 KADIKÖY	181		
062 KARACAKAŞ	192		
063 KARAKAYA	169		
064 KARAKIŞI	179		
065 KARAKÖY	372		
066 KARAPELİT	577		
067 KARAŞEHİR	117		
068 KARCİK	157		
069 KARGILI	139		
070 KARLI	348		

44-MALATYA
(21.10.1990)

İLİ 44 MALATYA
PROVINCE OF

1 - İLÇELERE GÖRE ŞEHİR VE KÖY NÜFUSLARI İLE İLİN YÜZÖLÇÜMÜ VE NÜFUS YOĞUNLUĞU
CITY AND VILLAGE POPULATION BY DISTRICTS, AND AREA AND DENSITY OF THE PROVINCE

İLÇELER DISTRICTS	TOPLAM TOTAL	ŞEHİRLER NÜFUSU CITY POPULATION	KÖYLER NÜFUSU VILLAGE POPULATION	YÜZÖLÇÜMÜ AREA KM2 (*)	NÜFUS YOĞUNLUĞU DENSITY
TOPLAM - TOTAL	702055	379188	322867	12313	57
00 MERKEZ İLÇE PROVINCE CENTER ...	333001	281776	51225		
01 AKÇADAŞ	51226	10839	40387		
02 ARAPKİR	20675	10420	10255		
03 ARGUVAN	13907	1827	12080		
04 BATTALGAZİ	26665	14994	11671		
05 DARENDE	48612	11488	37124		
06 DOĞANŞEHİR	48196	11046	37150		
07 DOĞANYOL	11478	3723	7755		
08 HEKİMİHAN	42467	13612	28855		
09 KALE	8564	818	7746		
10 KULUNCAK	14378	2240	12138		
11 POTÜRGE	35319	4359	30960		
12 YAZIHAN	16218	2862	13356		
13 YEŞİLYURT	31349	9184	22165		

* YÜZÖLÇÜMÜNE GÖLLER DAHİL DEĞİLDİR.

AREA EXCLUDES LAKES

İLİ

44 MALATYA

PROVINCE OF

2 - NÜFUS GRUPLARINA GÖRE KÖY SAYISI VE NÜFUS TOPLAMLARI

NUMBER OF VILLAGES AND TOTAL INHABITANTS BY POPULATION GROUPS

NÜFUS GRUPLARI	KÖY SAYISI	NÜFUS TOPLAMI
POPULATION GROUPS	NUMBER OF VILLAGES	TOTAL POPULATION
GENEL TOPLAM GENERAL TOTAL	532	322867
TOPLAM - TOTAL - 2000	504	219197
- 250	165	27361
251 - 500	187	67423
501 - 750	83	49834
751 - 1000	35	29731
1001 - 1250	14	15821
1251 - 1500	14	19230
1501 - 1750	5	8024
1751 - 2000	1	1773
TOPLAM - TOTAL 2001 - 5000	24	75844
2001 - 2500	9	19208
2501 - 3000	4	10503
3001 - 3500	2	6766
3501 - 4000	2	7482
4001 - 4500	3	12794
4501 - 5000	4	19091
TOPLAM - TOTAL 5001 - 10000	4	27826
5001 - 6000	0	0
6001 - 7000	2	12477
7001 - 8000	1	7321
8001 - 9000	1	8028
9001 - 10000	0	0
TOPLAM - TOTAL 10001 +	0	0

İLİ : 44 MALATYA
PROVINCE OF

3 - İLÇE, BUCAK VE KÜY MUHTARLIKLARI İTİBARIYLA NUFUS SAYISI
POPULATION BY DISTRICT, SUB-DISTRICT AND VILLAGES

İDARİ BİRİMLER ADMINISTRATIVE UNITS	NUFUS POPULATION TOPLAM-TOTAL	İDARİ BİRİMLER ADMINISTRATIVE UNITS	NUFUS POPULATION TOPLAM-TOTAL
00 MERKEZ İLÇESİ		009 DEDEKÖY	426
ŞEHİR	281776	010 DERİMBOĞAZ	751
0 MERKEZ BUCAĞI		011 DEVELİ	578
001 BAĞTEPE	236	012 DOĞANLAR	1341
002 BINDAL	571	013 DUMUKLU	196
003 BULGURLU	540	014 ESENLİ	243
004 ÇAMURLU	720	015 GÜLPINAR	706
005 DİLEK (B)	6317	016 GÜZYURDU	532
006 DURANLAR	235	017 FATİH	430
007 FATİH	334	018 HANÇERLİ	326
008 FURUNCU	582	019 İLİCAK	408
009 GÖLLER	212	020 İKİNCİLER	905
010 GÜLPINAR	799	021 KADİBRAHİM	396
011 GÖKTARLA	127	022 KARAHAGARA	242
012 H.HALİLOĞLUÇİFTLİİKÖYÜ	481	023 KARANLIKDERE	709
013 HANIMINÇİFTLİİ(B)	7321	024 KARAPINAR	1692
014 KARAGÖZ	502	025 KEKLIKPINARI	680
015 KARAHAN	170	026 KELLER	216
016 KARAKAŞÇİFTLİİKÖYÜ	194	027 KÜMEKAVAK	180
017 KARAKÖY	221	028 MİHMANLI	220
018 KIRKPINAR	288	029 MURATLI	149
019 KONAK(B)	4707	030 ÖREN (B)	2888
020 KULLUNAĞARA	602	031 PINARLIGEÇİT	553
021 MAHMUTLU	547	032 RESULUŞAĞI	384
022 ÖZAL	849	033 SARIHACI	573
023 SAMANKÖY	1370	034 ŞENLER	693
024 SULKÖY	619	035 YAĞMURLU	1067
025 SÜTLÜCE	602	036 YALINBUDAK	288
026 ŞANNAHAN	2106	037 YALINKAYA	446
027 TEPEKÖY	505	038 YAYLIMLI	350
028 TOPRAKTEPE	581	039 YUKARIÖRÜKÇÜ	565
029 TOPSÖBÜT (B)	3836	TOPLAM-TOTAL	23196
030 YAKA	437		
TOPLAM-TOTAL	36611	1 KÜRECİK BUCAĞI	
1 ÇOLAKLI BUCAĞI		000 KEPEZ (BM)	1187
000 ÇOLAKLI (BM)	406	001 AKSÜT	222
001 ALHANUŞAĞI	312	002 BEKİRÜŞAĞI	390
002 BALIKDERESİ	642	003 ÇAKILPINARI	252
003 BULUTLU	315	004 ÇEVİRME	101
004 DUZYOL	337	005 DARICA	566
005 ELMALI	249	006 DEMİRCİLER	163
006 ERENLİ	2087	007 DURULOVA	373
007 GÜLÜMÜŞAĞI	481	008 DUTLU	122
008 HACİYUSUFLAR	307	009 DÜVENCİK	317
009 HİSARTEPE	294	010 GÜRKAYMAK	388
010 KAMIŞTAŞ	669	011 HARUNUŞAĞI	399
011 KAPIKAYA	445	012 KAHYALI	293
012 KARATEPE	344	013 KASIMUŞAĞI	756
013 MERDİVENLER	126	014 ORTAKÖY	266
014 PELİTLİ	282	015 TAŞEVLER	1115
015 SÖBÜT	517	016 TATARUŞAĞI	414
016 TANIŞIK	306	017 YENİPINAR	648
017 TOKLUCA	338	018 YUKARIKOZLUCA	2052
018 ULUKÖY	831	TOPLAM-TOTAL	10024
019 YAYGIN (B)	4829		
020 YENİCE	258	2 LEVENT BUCAĞI	
021 YENİKÖY	239	000 LEVENT (BM)	407
TOPLAM-TOTAL	14614	001 BAĞKÖY	391
BUCAK VE KÜYLER TOPLAMI	51225	002 BÜYÜKKÖY	533
00 MERKEZ İLÇESİ TOPLAMI	333001	003 ÇATALBAHÇE	621
01 AKÇADAĞ İLÇESİ		004 ÇOBANUŞAĞI	788
ŞEHİR	10839	005 DOĞANTEPE	230
0 MERKEZ BUCAĞI		006 ESENBAY	932
001 ALIÇERİ	230	007 KAYADİBİ	356
002 ALTINLI	452	008 KÖLKÖY	808
003 AKSARAY	234	009 KOZALAK	580
004 AŞAĞIÖRÜKÇÜ	322	010 KLURTUŞAĞI	286
005 BAYRAMUŞAĞI	332	011 KÜÇÜKKÜRNE	424
006 BÖLÜKLÜ	512	012 MEZRAAKÖY	323
007 BÜYÜKÇİMİŞ	254	013 SAKALIUZUM	49
008 ÇATYOL	1727	014 TAŞOLAR	439
		TOPLAM-TOTAL	7167
		BUCAK VE KÜYLER TOPLAMI	40387
		01 AKÇADAĞ İLÇESİ TOPLAMI	51226

İLİ : 44 MALATYA
PROVINCE OF

3 - İLÇE, BUCAK VE KÖY MUHTARLIKLARI İTİBARIYLA NÜFUS SAYISI
POPULATION BY DISTRICT, SUB-DISTRICT AND VILLAGES

İDARİ BİRİMLER ADMINISTRATIVE UNITS	NÜFUS POPULATION TOPLAM-TOTAL	İDARİ BİRİMLER ADMINISTRATIVE UNITS	NÜFUS POPULATION TOPLAM-TOTAL
02 ARAPKİR İLÇESİ		023 KIZIK	147
ŞEHİR	10420	024 KOÇAK	80
0 MERKEZ		025 KONAKBAŞI	150
001 AKTAŞ	508	026 KOYUNCU	371
002 BOĞAZLI	255	027 KUYUDERE	237
003 BUDAK	265	028 MORHANAM	160
004 ÇAYBAŞI	90	029 TARLACIK	244
005 ÇİĞNİR	217	030 TATKINIK	234
006 ÇİMEN	66	031 YAMAÇ	302
007 DÜZCE	178	032 YAYIKLI	138
008 EYMİR	391	033 YAZIBAŞI	1005
009 GÜZELİ	115	034 YENİKÖY	36
010 GÜNYÜZÜ	218	035 YENİSU	181
011 KAYAKESEN	174	036 YUKARISULMENLİ	271
012 KORU	907	037 YÜREKTAŞI	98
013 ÖNAR	279	TOPLAM-TOTAL	9530
014 ORMANSIRTI	200		
015 SELANLI	106	1 ÇOBANDERE	BUCAĞI
016 SUCİYİN	401	000 YONCALI (BM)	141
017 SUGECİ	279	001 ALHASUŞAĞI	239
018 ŞABİLÜŞAĞI	133	002 ÇOBANDERE	770
019 TARMAN	162	003 GÜÇERÜŞAĞI	352
020 TAŞDİBEK	114	004 ŞUKAĞAÇ	289
021 YAYLACIK	219	005 KÖMÜRLÜK	148
022 YEŞİLYAYLA	184	006 KURUTTAŞ	214
023 YUKARİYABANLI	115	007 SİBİRCİÜŞAĞI	377
TOPLAM-TOTAL	5576	TOPLAM-TOTAL	2550
		BUCAK VE KÖYLER TOPLAMI	12080
1 TAŞDELEN	BUCAĞI	03 ARGUVAN İLÇESİ	TOPLAMI
000 TAŞDELEN (BM)	144		13907
001 ALIÇLI	209	04 BATTALGAZİ İLÇESİ	
002 BACALI	198	ŞEHİR	14994
003 BOSTANCIK	930	0 MERKEZ	BUCAĞI
004 ÇAKIRSU	229	001 ADAGÜREN	128
005 DEREGEZEN	310	002 AĞILYAZI	205
006 ESKİARAPKİR	120	003 ALIŞAR	1447
007 EŞİKLİ	183	004 BORAN	358
008 GEBELİ	138	005 ÇOLAKOĞLU	429
009 KAYNAK	159	006 HASIRCILAR	2062
010 KAZANÇ	234	007 HATUNSUYU (B)	3434
011 KILIÇLI	354	008 KADIÇAYIRI	496
012 KONDUCAK	366	009 KEMERKÜPRÜ	1191
013 PIRALI	72	010 KULUŞAĞI	404
014 SİNİKLİ	302	011 MEYDANCIK	133
015 SİPAHİÜŞAĞI	343	012 ŞİŞMAN	290
016 ULAÇLI	138	013 TOYGAR	746
017 YAZILI	250	014 YARINCAHAN	348
TOPLAM-TOTAL	4679	TOPLAM-TOTAL	11671
BUCAK VE KÖYLER TOPLAMI	10255	BUCAK VE KÖYLER TOPLAMI	11671
02 ARAPKİR İLÇESİ	TOPLAMI	04 BATTALGAZİ İLÇESİ	TOPLAMI
	20675		26665
03 ARGUVAN İLÇESİ		05 DARENDE İLÇESİ	
ŞEHİR	1827	ŞEHİR	11488
0 MERKEZ	BUCAĞI	0 MERKEZ	BUCAĞI
001 AKÜREN	180	001 AĞILYAZI	786
002 ARMUTLU	110	002 AKBABA	598
003 ASAR	287	003 AYVALI (B)	4848
004 ASMACA	130	004 BAŞDİREK	213
005 AŞAĞISULMENLİ	270	005 ÇUKURKAYA	275
006 BAHÇELİ	442	006 GAZİKÖY	159
007 BOZAN	88	007 GEDİKABİ	960
008 BOZBURUN	515	008 GÖLLÜCE	251
009 ÇAVUŞKÖY	157	009 GÜDÜL	73
010 ÇAYIRLI	213	010 GÜNERLİ	872
011 ÇEVRELİ	343	011 GÜNPINAR	349
012 DOYDUM	69	012 IRMAKLI	946
013 ERMİŞLİ	367	013 KARABACAK	640
014 EYMİR	347	014 KARADİĞİN	473
015 GÜMÜŞLÜ	145	015 KAVAKKÖY	47
016 GÜNGÖREN	174	016 KOLÜKLER	428
017 GÜVEÇLİ	650	017 KURUDERE	71
018 İÇMECE	115	018 KUZPINAR	146
019 İŞAKÖY	563		
020 KARABABA	211		
021 KARAHÜYÜK	475		
022 KIŞLA	25		

3 - İLÇE, BUCAK VE KÖY MUHTARLIKLARI İTİBARIYLA NÜFUS SAYISI

POPULATION BY DISTRICT / SUB-DISTRICT AND VILLAGES

-----				-----			
İDARİ BİRİMLER		NÜFUS	İDARİ BİRİMLER		NÜFUS		
ADMINISTRATIVE UNITS		POPULATION	ADMINISTRATIVE UNITS		POPULATION		
-----		TOPLAM-TOTAL	-----		TOPLAM-TOTAL		
-----		-----	-----		-----		
019	SAKIZLI	379					
020	ŞUŞUL	477					
021	YARINCA	99					
022	YAZIKÖY	639					
023	YENİÇE (B)	2207	06	DOĞANŞEHİR İLÇESİ	TOPLAMI		
024	YENİKÖY	866			48196		
	TOPLAM-TOTAL	16802	07	DOĞANYOL İLÇESİ			
				ŞEHİR	3723		
1	BALABAN			BUCAĞI			
000	BALABAN (BM) (B)	3332	0	MERKEZ	BUCAĞI		
001	AĞILBAŞI (B)	2540	001	AKKENT	204		
002	AKÇATOPRAK	402	002	BEHRAMLİ	135		
003	AŞAĞIULUPINAR (B)	4707	003	BURÇKÖY	367		
004	BARINDIR	591	004	DANLI	514		
005	BAŞKAYA	784	005	GEVHERUŞAĞI	326		
006	ÇAYBAŞI	162	006	GÜKÇE	2086		
007	ÇINARÖY	503	007	GÜMÜŞSU	477		
008	GÜKÇEBÖREN	277	008	KOLDERE	664		
009	HİSARCİK	641	009	KONURTAY	541		
010	İLİCA	2341	010	KÜKLÜKAYA	740		
011	KARABAYIR	519	011	MEZRAA	173		
012	KARŞIYAKA	147	012	ÖRENCİK	525		
013	KAYNAK	320	013	POYRAZ	143		
014	KERİMLİ	184	014	ULUTAŞ	276		
015	MOLLAUŞAĞI	114	015	YALINCA	114		
016	ŞENDERE	392	016	YAMAÇKÖY	298		
017	OZAN	518	017	YEŞİLKÖY	152		
018	UZUNHASAN	150		TOPLAM-TOTAL	7755		
019	YEŞİLTAŞ	480					
020	YUKARIULUPINAR	1218					
	TOPLAM-TOTAL	20322		BUCAK VE KÖYLER TOPLAMI	7755		
			07	DOĞANYOL İLÇESİ	TOPLAMI		
	BUCAK VE KÖYLER TOPLAMI	37124			11478		
05	DARENDE İLÇESİ	TOPLAMI	08	HEKİMHAN İLÇESİ			
		48612		ŞEHİR	13612		
06	DOĞANŞEHİR İLÇESİ		0	MERKEZ	BUCAĞI		
	ŞEHİR	11046	001	AKPINAR	544		
0	MERKEZ	BUCAĞI	002	AKSUTLU	233		
001	ALTINTOP	291	003	AŞAĞIKIRMANLI	917		
002	BEŞRE	927	004	AŞAĞISAZLICA	410		
003	BIÇAKCI	705	005	BALLIKAYA	417		
004	ÇAVUŞLU	292	006	BAŞKAVAK	175		
005	ÇİBİLİK	1027	007	BEYKENT	153		
006	ÇUMLEKÖBA	328	008	BOĞAZBÖREN	249		
007	DEDEYAZI	743	009	ÇANAKPINAR	161		
008	ELHALI	1356	010	ÇULHALI	370		
009	ESKİKÖY	583	011	DEREKÖY	63		
010	FINDIKKÖY	1334	012	DEVECİ	140		
011	GÜVDELİ	1543	013	DURLU	237		
012	GÜNEDÖRÜ	1049	014	DURSUNLU	544		
013	GÜROBASI	263	015	GÜVENÇ	213		
014	HUDUTKÖY	429	016	GÜZELYURT (B)	4500		
015	KADILI	535	017	HACILAR	251		
016	KAPIDERE	827	018	HAYDAROĞLU	303		
017	KARATERZİ	834	019	İÖDİR	384		
018	KELHALİL	501	020	İŞİKLİ	104		
019	KOÇDERE	251	021	KARAÇAYIR	476		
020	KÜÇÜKLÜ	356	022	KARAKÖÇEK	316		
021	ÖRENCİK	987	023	KAVACIK	98		
022	POLAT (B)	4087	024	KOCAÖZÜ (B)	1773		
023	POLATDERESİ	490	025	KOŞAR	123		
024	SÖBÜT	1189	026	KOZDERE	264		
025	SUÇATI	397	027	MOLLAİBRAHİM	253		
026	ŞATIROBASI	195	028	SALICIK	242		
027	TOPRAKTEPE	1022	029	SARIKIZ	830		
028	YOLKURU	444	030	UBURLU	177		
029	YUVALI	385	031	YAĞCA	252		
	TOPLAM-TOTAL	23370	032	YAYLADAN	860		
			033	YEŞİLPINAR	402		
1	SÜRGÜ	BUCAĞI	034	YUKARIKIRMANLI	1210		
000	SÜRGÜ (BM) (B)	3646		TOPLAM-TOTAL	17644		
001	ERKENEK (B)	6160	1	HASANÇELEBİ	BUCAĞI		
002	KARANLIKDERE	255	000	HASANÇELEBİ (BM) (B)	1534		
003	KURUCAOĞVA (B)	2562	001	AKMAĞARA	349		
004	REŞADİYE	745	002	BAHÇEDAMI	88		
005	SAVAKLI	412	003	BASAĞ	1064		
	TOPLAM-TOTAL	13780	004	BAŞKINIK	511		
			005	ÇİMENLİK	162		

İLİ : 44 MALATYA
PROVINCE OF

3 - İLÇE, BUCAK VE KÜY MÜHTARLIKLARI İTİBARIYLA NÜFUS SAYISI
POPULATION BY DISTRICT / SUB-DISTRICT AND VILLAGES

İDARİ BİRİMLER		NÜFUS	İDARİ BİRİMLER		NÜFUS	
ADMINISTRATIVE UNITS		POPULATION	ADMINISTRATIVE UNITS		POPULATION	
		TOPLAM-TOTAL			TOPLAM-TOTAL	
006	DAVULĞU	128	016	KOMUKLU	379	
007	DEREYURT	92	017	SOFULAR	2055	
008	DİKİLİ	34	018	SULTANLI	689	
009	KARAPINAR	96	019	TEMEKLU	345	
010	KARSLILAR	123	020	YUKARISELİMLİ	632	
011	KÜYLÜKÜYÜ	479	021	YUNLUCE	559	
012	SAZLICA	560		TOPLAM-TOTAL	12138	
013	TAŞOLUK	354		BUCAK VE KÜYLER TOPLAMI	12138	
014	YEŞİLKALE	122				
	TOPLAM-TOTAL	5696	10	KULUNCAK İLÇESİ	TOPLAMI	14378
2	KURŞUNLU		11	PÜTÜRGE İLÇESİ		
000	KURŞUNLU (BM)	451		ŞEHİR	4359	
001	CECİMLİ	465	0	MERKEZ	BUCAĞI	
002	ÇELİKLİ	285	001	AKÇA	231	
003	DELİHASANYURDU	393	002	AKTARLI	526	
004	DİKENLİ	302	003	ARINLI	478	
005	ERECEK	558	004	ASLANKENT	331	
006	GELENGEÇ	1376	005	BAKIRLI	777	
007	GÜÇLÜ	639	006	BAYIRKÜY	304	
008	KIZILYATAK	458	007	BELENKÜY	240	
009	SÜBÜT	266	008	BÖLÜKKAYA	498	
010	YEŞİLKÜY	322	009	BÖLÜNMEZ	452	
	TOPLAM-TOTAL	5515	010	ÇAYKÜY	360	
	BUCAK VE KÜYLER TOPLAMI	28855	011	ÇENGELLİ	217	
08	HEKİMHAN İLÇESİ	TOPLAMI	012	ÇİĞİRLİ	250	
		42467	013	ÇUKUROYMAĞI	121	
09	KALE İLÇESİ		014	DÜVENLİK	454	
	ŞEHİR	818	015	ERDEMLER	135	
1	BAĞLICA		016	ESENCİK	668	
000	BAĞLICA (BM)	481	017	GÜKCELİ	113	
001	AKUŞAĞI	332	018	GÜZLUCE	255	
002	BENTKÜY	939	019	GÜNDEŞER	281	
003	ÇANAKÇI	259	020	GÜNÜZ	210	
004	DEDEKÜY	189	021	KARAHÜSEYİN	249	
005	DURULDU	61	022	KARAKAYA	243	
006	ERDEMLİ	844	023	KARŞIYAKA	355	
007	GÜLENKÜY	220	024	KOÇKÜY	155	
008	İKİZPINAR	665	025	KÜKPINAR	1391	
009	KALEKÜY	464	026	MEŞEDİBİ	222	
010	KARAAĞAÇ	270	027	ORMANIÇI	534	
011	KIYIÇAK	433	028	ÖRMELİ	254	
012	KOZLUK	203	029	ÖRNEKKÜY	242	
013	KUMLUYAZI	326	030	PAZARCIK	1431	
014	MAHMUTDURSUN	242	031	TAŞMIŞ	1422	
015	SALKIMLI	632	032	TATLIÇAK	248	
016	SARİOT	158	033	TELUŞAĞI	438	
017	TEPEKÜY	590	034	TOSUNLU	448	
018	ÜÇDEĞİRMEN	181	035	UYANIK	96	
019	YENİDAHLAR	255	036	UZUNHÜSEYİN	169	
	TOPLAM-TOTAL	7746	037	UZUNKÖRÜ	443	
	BUCAK VE KÜYLER TOPLAMI	7746	038	YEDİYOL	124	
09	KALE İLÇESİ	TOPLAMI		TOPLAM-TOTAL	15545	
		8564	1	TEPEHAN	BUCAĞI	
10	KULUNCAK İLÇESİ		000	SİNAN (BM)	924	
	ŞEHİR	2240	001	ALİÇERİ	391	
0	MERKEZ		002	ALİHAN	441	
001	AŞABİSELİMLİ	421	003	ARITOPRAK	497	
002	BAŞUREN	247	004	BAŞMEZRA	377	
003	BİCİR	696	005	BÜYÜKÖZ	731	
004	BİYİKBOĞAZI	292	006	ÇAYŞUREN	860	
005	CİRİTBELEN	241	007	DİKİLİTAŞ	513	
006	ÇAYKÜY	349	008	ESENLİK	95	
007	DARILI	273	009	GÜKCELİ	783	
008	GÜŞEBAKAN	243	010	KAYADERE	478	
009	İLİSULUK	1435	011	KORUCAK	655	
010	KARINCALIK	445	012	KOZLUK	315	
011	KARLIK	301	013	KÜRME	229	
012	KAYNARCA	401	014	MOHUTLU (B)	2513	
013	KIZILHİSAR	1528	015	SAHİLKÜY	158	
014	KIZILMAĞARA	409	016	SORUGÇLU	690	
015	KONAKTEPE	198	017	SÜBÜTLÜ	341	
			018	TAŞTEPE	607	
			019	TEKEDERESİ	405	
			020	ULUTAŞ	401	
			021	UZUNTAŞ	1309	
			022	ÜÇYAKA	214	
			023	YANDERE	720	

İLİ
PROVINCE OF 44 MALATYA

3 - İLÇE, BUCAK VE KÖY MUHTARLIKLARI İTİBARIYLA NÜFUS SAYISI
POPULATION BY DISTRICT, SUB-DISTRICT AND VILLAGES

İDARİ BİRİMLER		NÜFUS	İDARİ BİRİMLER		NÜFUS
ADMINISTRATIVE UNITS		POPULATION TOPLAM-TOTAL	ADMINISTRATIVE UNITS		POPULATION TOPLAM-TOTAL
024	YAZICA	766			
	TOPLAM-TOTAL	15415			
	BUCAK VE KÖYLER TOPLAMI	30960			
11	PÖTÜRGE İLÇESİ	TOPLAMI	35319		
12	YAZIHAN İLÇESİ				
	ŞEHİR	2862			
0	MERKEZ	BUCAĞI			
001	AKYAZI	266			
002	ALICAN	94			
003	AMBARCIK	453			
004	BALABAN	533			
005	BEREKETLİ	306			
006	BOYAÇA	304			
007	BOZTEPE	248			
008	BÖĞÜRTLEN	336			
009	BUZLUK	774			
010	ÇİVRİL	194			
011	DEDEKARGIN	267			
012	DURUCAŞU	1350			
013	EĞRİBÜK	151			
014	EPREME	713			
015	FETHİYE	1389			
016	GÖVÜK	336			
017	HAMİDİYE	580			
018	İRİAĞAÇ	846			
019	KARACA	462			
020	KÖMÜŞHAN	615			
021	MİSİRDERE	616			
022	PİRİNÇLİ	266			
023	SANDIKLI	117			
024	SİNANLI	309			
025	SÜRÜR	792			
026	TAHTALI	452			
027	TECİRLİ	587			
	TOPLAM-TOTAL	13356			
	BUCAK VE KÖYLER TOPLAMI	13356			
12	YAZIHAN İLÇESİ	TOPLAMI	16218		
13	YEŞİLYURT İLÇESİ				
	ŞEHİR	9184			
0	MERKEZ	BUCAĞI			
001	ATALAR	389			
002	BOSTANBAŞI	2212			
003	CUMHURİYET	1229			
004	ÇAYIRKÖY	370			
005	GÖRGÜ	1248			
006	GÖZENE	1279			
007	GÜNDÜZBEY (B)	4207			
008	İŞIKLI	37			
009	İKİZCE	330			
010	KADIRUŞAĞI	453			
011	KIRLANGIÇ	155			
012	KOZLUK	531			
013	KUŞDÖĞAN	320			
014	KUYULU	455			
015	OLUKLU	346			
016	SEYİTUŞAĞI	238			
017	UÇGÖZE	153			
018	YAKINCA (B)	8028			
019	YALINKAYA	185			
	TOPLAM-TOTAL	22165			
	BUCAK VE KÖYLER TOPLAMI	22165			
13	YEŞİLYURT İLÇESİ	TOPLAMI	31349		
44	MALATYA	İL TOPLAMI	702055		

45-MANISA
(21.10.1990)

İLİ
45 MANİSA
PROVINCE OF

1 - İLÇELERE GÖRE ŞEHİR VE KÖY NÜFUSLARI İLE İLİN YÜZÖLÇÜMÜ VE NÜFUS YOĞUNLUĞU
CITY AND VILLAGE POPULATION BY DISTRICTS, AND AREA AND DENSITY OF THE PROVINCE

İLÇELER DISTRICTS	TOPLAM TOTAL	ŞEHİRLER NÜFUSU CITY POPULATION	KÖYLER NÜFUSU VILLAGE POPULATION	YÜZÖLÇÜMÜ AREA KM2 (*)	NÜFUS YOĞUNLUĞU DENSITY
TOPLAM - TOTAL	1154418	590374	564044	13810	84
CG MERKEZ İLÇE PROVINCE CENTER ...	221694	158928	62766		
01 AHMETLİ	19554	10190	9364		
02 AKHİSAR	152397	73944	78453		
03 ALAŞEHİR	91362	36649	54713		
04 DEMİRCİ	60184	20576	39608		
05 GÖLMARMARA	16729	10976	5753		
06 GÖRDES	38853	9767	29086		
07 KIRKAĞAÇ	45608	21421	24187		
08 KÖPRÜBAŞI	15847	5816	10031		
09 KULA	48132	17203	30924		
10 SALIHLI	132735	70861	61874		
11 SARIGÖL	34682	10677	24005		
12 SARUHANLI	73888	12977	60911		
13 SELENDİ	25415	6773	18642		
14 SÖĞÜT	76641	49977	26664		
15 TURGUTLU	100697	73634	27063		

* YÜZÖLÇÜMÜNE GÖLLER DAMİL DEĞİLDİR.

AREA EXCLUDES LAKES

İLİ

45 MANİSA

PROVINCE OF

2 - NÜFUS GRUPLARINA GÖRE KÖY SAYISI VE NÜFUS TOPLAMLARI
NUMBER OF VILLAGES AND TOTAL INHABITANTS BY POPULATION GROUPS

NÜFUS GRUPLARI POPULATION GROUPS	KÖY SAYISI NUMBER OF VILLAGES	NÜFUS TOPLAMI TOTAL POPULATION	
GENEL TOPLAM GENERAL TOTAL	815	564044	
TOPLAM - TOTAL	- 2000	369652	
- 250	201	32539	
251 - 500	270	98794	
501 - 750	148	90464	
751 - 1000	67	57342	
1001 - 1250	34	37484	
1251 - 1500	15	20580	
1501 - 1750	12	19435	
1751 - 2000	7	13014	
TOPLAM - TOTAL	2001 - 5000	55	59870
2001 - 2500	26	57885	
2501 - 3000	9	24679	
3001 - 3500	6	19433	
3501 - 4000	6	22981	
4001 - 4500	5	20707	
4501 - 5000	3	14185	
TOPLAM - TOTAL	5001 - 10000	6	34522
5001 - 6000	4	22034	
6001 - 7000	2	12488	
7001 - 8000	0	0	
8001 - 9000	0	0	
9001 - 10000	0	0	
TOPLAM - TOTAL	10001 +	0	0

İLİ : 45 MANİSA
PROVINCE OF

3 - İLÇE, BUCAK VE KÖY MUHTARLIKLARI İTİBARIYLA NÜFUS SAYISI
POPULATION BY DISTRICT / SUB-DISTRICT AND VILLAGES

İDARİ BİRİMLER ADMINISTRATIVE UNITS	NÜFUS POPULATION TOPLAM-TOTAL	İDARİ BİRİMLER ADMINISTRATIVE UNITS	NÜFUS POPULATION TOPLAM-TOTAL
00 MERKEZ İLÇESİ		020 RECEPLİ	393
		021 SAKALLI	228
		022 SARIAHMETLİ	230
		023 SİYEKLİ	767
		024 SÜNGÜLLÜ	347
		025 TÜRKMEN	336
		026 UZUNLAR	192
		027 YAYLAKÖY	293
		028 YENİCE	538
		029 YUNTAŞIKÖSELER	269
		TOPLAM-TOTAL	9516
0 MERKEZ BUCAĞI	158928	4 ÜÇPINAR	
001 AŞAĞIÇOBANİSA (B)	3456	000 EĞRİKÖY (BM)	2003
002 AYVACIK	46	001 AVDAL	151
003 BELENYENİCE	277	002 BOSTANLAR	143
004 ÇAVUŞOĞLU	521	003 ÇAMKÖY	201
005 GÖKBEL	568	004 ÇAMLICA	550
006 GÖKÇELER	82	005 ÇINARLIKUYU	273
007 HACİHALİLLER (B)	3056	006 DAVUTLAR	293
008 HALİTLİ	586	007 DEMİRCİ	104
009 HAMZABEYLİ	3107	008 GÜLBAHÇE	467
010 KAĞAN	382	009 KARAKILIÇLI	578
011 KALEKÖY	166	010 KARAVELİLER	171
012 KALEMLİ	582	011 KARAYAĞCIHACILAR	44
013 KARAAĞAÇLI	2915	012 KIRANÇİFTLİĞİ	144
014 KARAKOÇA	302	013 KCCAKÖRÜ	79
015 KARAYENİCE	763	014 MOLLASÜLEYMANLI	61
016 KAYAPINAR	541	015 MÜSLİH	197
017 SARIALAN	344	016 ÖRENCİK	334
018 SELİMŞAHLAR (B)	2354	017 PELİTALAN	1064
019 TEKELİLER	206	018 SARMA	441
020 TEPECİK	746	019 SÜMBÜLTEPE	39
021 TILKISÜLEYMANIYE	967	TOPLAM-TOTAL	7337
022 TURGUTALP	230		
023 VEZİROĞLU	811		
024 YENİHARMANDALI	1451		
025 YENİKÖY	1690		
026 YENİMAHMUDIYE	255		
027 YEŞİLKÖY	1361		
028 YUKARIÇOBANİSA	421		
TOPLAM-TOTAL	28186		
		BUCAK VE KÖYLER TOPLAMI	62766
1 KARAOĞLANLI BUCAĞI		00 MERKEZ İLÇESİ TOPLAMI	221694
000 KARAOĞLANLI (BM) (B)	2712		
001 SANCAKLIBOZKÖY (B)	2485		
002 SANCAKLIÇEŞMEBAŞI	329		
003 SANCAKLIİSDECİK	2039		
004 SANCAKLIKAYADİBİ	116		
005 SANCAKLIUZUNÇINAR	183		
TOPLAM-TOTAL	7864	01 AHMETLİ İLÇESİ	
		ŞEHİR	10190
2 MURADIYE BUCAĞI		0 MERKEZ BUCAĞI	
000 MURADIYE (BM) (B)	5760	001 ALAHIDIR	1430
001 AKGEDİK	522	002 BAHÇECİK	209
002 BAŞYÖLÜ	355	003 BAKTIRLI	360
003 BEYDERE	63	004 CANBAZLI	356
004 EMLAKDERE	404	005 DEREKÖY	476
005 EVRENÖS	363	006 DERİCİ	341
006 GÜRLE	121	007 DİBEKDERE	233
007 KARAALI	795	008 GOKKAYA	2357
008 SARINASUHLAR	155	009 HALİLKAHYA	35
009 ŞAMAR	196	010 KARAKÖY	449
010 UZUNBURUN	146	011 KARGIN	1237
011 YAĞCILAR	983	012 KESTELLİ	557
TOPLAM-TOTAL	9863	013 MANDALLI	347
		014 SEYDİKÖY	236
		015 TATAROCAĞI	741
		TOPLAM-TOTAL	9364
		BUCAK VE KÖYLER TOPLAMI	9364
3 OSMANÇALI BUCAĞI		01 AHMETLİ İLÇESİ TOPLAMI	19554
000 OSMANÇALI (BM)	790		
001 AKÇAKÖY	245		
002 ASMACIK	229		
003 BÜYÜKSÜMBÜLLER	165		
004 DAZYURT	433		
005 DURASILLI	323		
006 DÜZLEN	471		
007 İLYAŞÇILAR	315		
008 KARAAHMETLİ	154		
009 KARAHÜSEYİNLİ	85		
010 KIŞLAKÖY	220		
011 KORUKÖY	228		
012 KOZAKLAR	134		
013 KÜÇÜKBELEN	288		
014 KÜÇÜKSÜMBÜLLER	66		
015 MALDAN	879		
016 ORTAKÖY	267		
017 OTMANLAR	212		
018 ÖRSELLİ	295		
019 PINARKÖY	124		
		02 AKHİSAR İLÇESİ	
		ŞEHİR	73944
		0 MERKEZ BUCAĞI	
		001 AKÇAALAN	376
		002 AKÇEŞME	266
		003 AKKOÇALI	585
		004 AKSELENDİ (B)	3720
		005 AŞAĞIDOLMA	298
		006 BAŞLAMIS	465
		007 BEKİRLER	432
		008 BEYOBA (B)	4645
		009 BOYALILAR	249

İLİ : 45 MANİSA
PROVINCE OF

3 - İLÇE, BUCAK VE KÖY MUHTARLIKLARI İTİBARIYLA NÜFUS SAYISI
POPULATION BY DISTRICT, SUB-DISTRICT AND VILLAGES

İDARİ BİRİMLER		NÜFUS	İDARİ BİRİMLER		NÜFUS
ADMINISTRATIVE UNITS		POPULATION TOPLAM-TOTAL	ADMINISTRATIVE UNITS		POPULATION TOPLAM-TOTAL
010	ÇAMÖNÜ	1325	015	SÜLEYMANKÖY	536
011	ÇANAKÇI	710	016	UÇAVLU	484
012	ÇITAK	636		TOPLAM-TOTAL	17215
013	ÇOBANHASAN	744		BUCAK VE KÖYLER TOPLAMI	78453
014	ÇORUK	686			
015	DAŞDERE	2355	02	AKHİSAR İLÇESİ	TOPLAMI 152397
016	DAYIOĞLU	236			
017	DİNGİLLER	244	03	ALAŞEHİR İLÇESİ	
018	DOĞANKAYA	657		ŞEHİR	36649
019	DOĞUCA	274			
020	DOLMADEŞİRMEN	720	0	MERKEZ	BUCAĞI
021	DURASIL	561	001	AKKEÇİLİ	825
022	EROĞLU	364	002	ALHAN	527
023	GÜÇEK	400	003	AZİTEPE	684
024	GÜKÇEAHMET	1003	004	BADINCA	529
025	GÜKÇELER	325	005	BAHADIR	799
026	HACİBRAHİMLER	199	006	BAHÇEDERE	99
027	HACİOSMANLAR	502	007	BAHÇELİKÖY	221
028	HAMİTKÖY	614	008	BELENYAKA	787
029	HANPAŞA	1172	009	CABERFAKILI	582
030	HARMANDALI	329	010	ÇAGLAYAN	454
031	HASKÖY	479	011	ÇAKIRCAALI	560
032	İSACA	880	012	ÇARIKBOZDAĞ	477
033	KABAAĞAÇKIRAN	101	013	ÇARIKKARALAR	401
034	KADIDAĞI	971	014	ÇEŞNELİ	553
035	KAPAKLI	1579	015	DAĞARLAR	665
036	KARABÖRKLÜ	304	016	DAĞHACIYUSUF	1497
037	KARAKÖY	457	017	DELEMENLER	2101
038	KARAYAGCI	249	018	ELEMLİ	502
039	KAVAKALAN	466	019	EVRENLİ	415
040	KAYALIOĞLU (B)	2596	020	GİRELLİ	1097
041	KAYGANLI	134	021	GÖBEKLİ	482
042	KIZLARALANI	504	022	GÜMÜŞÇAY	890
043	KOBAŞDERE	126	023	GÜRSU	134
044	KOCAKAĞAN	1091	024	HACİHALİLLER	620
045	KÖMÜRCÜ	753	025	HORZUMALAYAKA	314
046	KULAKSIZLAR	275	026	HORZUMEBELLİ	225
047	KURTULMUŞ	449	027	HORZUMKESERLER	734
048	MECİDİYE (B)	2578	028	HORZUMSAZDERE	186
049	MEDAR (B)	2162	029	ILGIN	323
050	MORALILAR	518	030	IŞIKLAR	630
051	MUSACA	152	031	İSPEYİYE	282
052	MUSALAR	284	032	KARACALAR	346
053	MUŞTULLAR	463	033	KARADAĞ	220
054	PEKMEZCİ	282	034	KASAPLI	744
055	PINARCIK	662	035	KATIRLI	338
056	RAHMIYE	564	036	KAVAKLIDERE (B)	5910
057	SAGRAKÇI	459	037	KEMALİYE (B)	2089
058	SARIÇALI	745	038	KESTANEDERESİ	245
059	SARILAR	560	039	KİLLİK (B)	3367
060	SARNIÇKÖY	471	040	KOZLUCA	584
061	SAZOBA	3354	041	KURUDERE	318
062	SEĞİRDİM	1013	042	MATARLI	131
063	SELÇİKLİ	1697	043	MUSAAĞA	710
064	SELVİLİ	363	044	OSMANİYE	623
065	SÖĞÜTLÜ	138	045	ÖRENCİK	892
066	SÜLEYMANLI (B)	2955	046	ÖRNEKKÖY	476
067	SÜNNETÇİLER	562	047	PİYADELER	2193
068	TOPLUCA	401	048	SARIPINAR	716
069	TÜTENLİ	702	049	SARISİĞİRLİ	529
070	ULUPINAR	307	050	SELCE	223
071	YATAĞAN	657	051	SERİNYAYLA	667
072	YAYAKIRILDIK	934	052	SCBRAN	782
073	YAYKIN	414	053	SOĞANLI	662
074	YEĞENOBA	472	054	SOĞUKYURT	304
075	YENİÇE	863	055	SUBAŞI	968
	TOPLAM-TOTAL	61238	056	ŞAHYAR	809
			057	TEPEKÖY	1672
1	PALAMUT		058	TOYGARLI	728
000	ZEYTİNLİOVA (BM) (B)	4802	059	ULUDERBENT (B)	2763
001	ARABACIBOZKÖY	1913	060	YAHYAALCI	296
002	BALLICA	2187	061	YENİKÖY	704
003	BALLIOBA (*)	0		TOPLAM-TOTAL	49604
004	BÜKNÜŞ	937			
005	BÜNYANOSMANİYE	611	1	YEŞİLYURT	BUCAĞI
006	DEREKÖY	1366	000	YEŞİLYURT (BM) (B)	3755
007	ERDELLİ	774	001	AYDOĞDU	305
008	EVKAFTEKE	114	002	CABERBURHAN	360
009	HAMİDİYE	316	003	CABERKAMARA	328
010	IŞIKKÖY	1001	004	İSMAİLBEY	361
011	SABANÇILAR	451			
012	SAKARKAYA	970			
013	SIRTKÖY	180			
014	SİNDELLİ	573			

(*) KÖY TÜZEL KİŞİLİĞİ DEVAM ETMEKTE OLUP, NÜFUS BULUNMAMAKTADIR
IT IS STILL A LEGAL PERSON WITH NO POPULATION

3 - İLÇE, BUCAK VE KÖY MUHTARLIKLARI İTİBARIYLA NÜFUS SAYISI
POPULATION BY DISTRICT / SUB-DISTRICT AND VILLAGES

İDARİ BİRİMLER		NÜFUS	İDARİ BİRİMLER		NÜFUS
ADMINISTRATIVE UNITS		POPULATION TOPLAM-TOTAL	ADMINISTRATIVE UNITS		POPULATION TOPLAM-TOTAL
TOPLAM-TOTAL		5109	011	KIZILCA	362
BUCAK VE KÖYLER TOPLAMI		54713	012	KULALI	104
03	ALAŞEHİR İLÇESİ TOPLAMI	91362	013	SELVİLER	137
04 DEMİRCİ İLÇESİ			014	ŞELEKLER	74
ŞEHİR		20576	015	TOKMAKLI	444
0 MERKEZ BUCAĞI			016	YABACI	195
001	AHATLAR	441	017	YUMUKLAR	314
002	AHMETLER	620	TOPLAM-TOTAL		10190
003	AKDERE	236	2	YARBASAN	BUCAĞI
004	ALAAĞAÇ	388	000	YARBASAN (BM)	339
005	AYVAALANI	506	001	AZİZBEY	248
006	BARDAKÇI	610	002	BCYACIK	571
007	BAYRAMŞAH	147	003	BÜYÜKKIRAN	323
008	BOZKÖY	84	004	ÇAMKÖY	268
009	ÇAĞILLAR	161	005	DANIŞMENTLER	374
010	ÇANAKÇI	435	006	ELEK	256
011	ÇANDIR	255	007	ERİŞLER	384
012	ÇAVULLAR	243	008	GÖMEÇLER	249
013	ÇÖŞÜRLER	581	009	KARGINIŞIKLAR	1013
014	DELİDEMİRCİLER	451	010	KAYAKÖY	95
015	DİKİLİTAŞ	284	011	KIŞLAK	466
016	DURHASAN	793	012	KÖPÜLER	592
017	ESENYURT	433	013	KUZAYIR	496
018	ESKİHİSAR	208	014	KÜÇÜKKIRAN	197
019	GÜVELİ	364	015	MİNNETLER	1059
020	HIRKALI	619	016	TEPERİK	201
021	HOŞÇALAR	440	017	YAVAŞLAR	115
022	IKLIKÇI	105	018	YEĞEN	94
023	İMRENLER	331	TOPLAM-TOTAL		7340
024	İSMAILLER	105	BUCAK VE KÖYLER TOPLAMI		39608
025	KARAIŞALAR	216	04	DEMİRCİ İLÇESİ TOPLAMI	60184
026	KAYNAROKÇULAR	32	05 GÜLMARMARA İLÇESİ		
027	KAZANCI	264	ŞEHİR		10976
028	KERPIÇLİK	540	0 MERKEZ BUCAĞI		
029	KILAVUZLAR	975	001	BEYLER	313
030	KOVANCI	214	002	ÇAMKÖY	238
031	KÖYLÜCE	538	003	ÇÖMLEKÇİ	416
032	KULALAR	620	004	HACIBAŞANLAR	313
033	KUYUCAKKARAPINAR	276	005	HACİVELİLER	410
034	KUZUKÖY	535	006	KAYAALTI	493
035	KÜÇÜKOBA	168	007	KILCANLAR	336
036	MAHMUTLAR	880	008	OZANCA	1596
037	MARMARACIK	315	009	TAŞKUYUCAK	564
038	MEZİTLER	341	010	YENİKÖY	1074
039	OKSÜZLÜ	266	TOPLAM-TOTAL		5753
040	ÖREN	395	BUCAK VE KÖYLER TOPLAMI		5753
041	ÖRÜCÜLER	172	05 GÜLMARMARA İLÇESİ TOPLAMI		16729
042	RAĞİLLAR	187	06 GÖRDES İLÇESİ		
043	RAHMANLAR	248	ŞEHİR		9767
044	SAĞNIÇ	462	0 MERKEZ BUCAĞI		
045	SARAYCIK	284	001	BALIKLI	357
046	SAYIK	485	002	BAYAT	312
047	SERÇELER	603	003	BEĞEL	583
048	SEVİNÇLER	513	004	BEŞENLER	510
049	SÖĞÜTCÜK	798	005	BENLİELİ	617
050	TALAS	259	006	BOYALI	773
051	TAŞOKÇULAR	138	007	BÖREZ	519
052	TEKELER	389	008	ÇAĞLAYAN	304
053	ULACIK	467	009	ÇATALARMUT	306
054	ÜŞÜMÜŞ	633	010	ÇİÇEKLİ	1665
055	YENİCE	328	011	ÇİĞİLLER	549
056	YEŞİLDERE	383	012	DALKARA	132
057	YİĞİTLER	314	013	DARGIL	479
TOPLAM-TOTAL		22078	014	DELIÇOBAN	616
1 BORLU BUCAĞI			015	DELİLER	195
000	BORLU (BM) (B)	4273	016	DEREÇİFTLİK	344
001	ARMAĞAN	316	017	DEVLETHAN	34
002	BOZCAATLI	197	018	DOĞANPINAR	408
003	ÇAYKÖY	329	019	DUTLUCA	498
004	GERENCİK	80			
005	GÖKVELİLER	290			
006	GÜMELE	449			
007	HÜDÜK	369			
008	İCİKLER (B)	1867			
009	KARACAİBRAHİM	164			
010	KARYAĞDI	226			

İli : 45 MANİSA
PROVINCE OF

3 - İLÇE, BUCAK VE KÖY MUHTARLIKLARI İTİBARIYLA NÜFUS SAYISI
POPULATION BY DISTRICT, SUB-DISTRICT AND VILLAGES

İDARİ BİRİMLER		NÜFUS	İDARİ BİRİMLER		NÜFUS
ADMINISTRATIVE UNITS		POPULATION TOPLAM-TOTAL	ADMINISTRATIVE UNITS		POPULATION TOPLAM-TOTAL
020	EFENDİLİ	369			
021	FUNDACIK	408			
022	GÜNEŞLİ (B)	4263			
023	GÜNKÖNAK (*)	0	07	KIRKAĞAÇ İLÇESİ TOPLAMI	45608
024	KABAKOZ	124			
025	KALEMOĞLU	317			
026	KARAAĞAÇ	288	08	KÖPRÜBAŞI İLÇESİ	
027	KARAYAĞCI	615			
028	KARAYAKUP	438			
029	KAŞIKÇI	679			
030	KAYACIK (B)	3093			
031	KILCINLAR	402	0	MERKEZ BUCAĞI	
032	KIRAN	625	C01	ALANYÇLU	856
033	KIYMİK	316	002	AKÇAALAN	173
034	KIZILDAM	345	003	ARPAÇI	233
035	KOBAKLAR	615	004	BOZBURUN	242
036	KORUBAŞI	357	005	CİCİKLİ	193
037	KÖSELER	736	006	ÇARIKLAR	123
038	KUŞLUK	242	007	DOĞUŞÇREN	137
039	MALAZ	345	008	ESATKÖY	104
040	MALKOCCA	317	009	GÖKEYLUP	2119
041	OĞULDURUK	647	010	GÜNDOĞDU	218
042	SALUR	942	011	HURİLER	171
043	SALURÇİFTLİĞİ	177	012	İKİZKUYU	317
044	SOĞELER	280	C13	KARAEMLACIK	238
045	ŞEYHYAYLA	782	014	KARAKEÇİLİ	223
046	TÜPÜLER	379	C15	KASAR	175
047	ULGAR	371	016	KAVAKYERİ	412
048	YAKAKÖY	960	017	KEMHALLI	431
049	YENİKÖY	247	018	KIDIRCIK	196
	TOPLAM-TOTAL	29086	C19	KINIK	78
	BUCAK VE KÖYLER TOPLAMI	29086	020	KIRANŞEYH	664
06	GÖRDES İLÇESİ TOPLAMI	38853	021	KİLLİK	84
			C22	KCZAKLI	214
07	KIRKAĞAÇ İLÇESİ		C23	KURTLAR	233
			024	KÜREKÇİ	394
			025	MESTANLI	69
			C26	SARGAÇ	154
			027	SARIALİLER	252
			C28	TEPEKÖY	677
			C29	UGURLU	71
			030	YAPDERE	110
			031	YEŞİLKÖY	470
0	MERKEZ BUCAĞI			TOPLAM-TOTAL	10031
001	BADEMLİ	300			
002	BAKIR (B)	3954			
003	ÇİFTLİK	254			
004	İLYASLAR	2302			
005	KARAKURT (B)	2415	08	KÖPRÜBAŞI İLÇESİ TOPLAMI	15847
006	KÜÇÜKYAYA	184			
007	MUSAHOCA	692			
008	ÖVEÇLİ	423			
009	SİLEDİK	237	09	KULA İLÇESİ	
010	YAĞMURLU	965			
	TOPLAM-TOTAL	11726			
1	GELENBE BUCAĞI				
000	GELENBE (BM)	2497	C	MERKEZ BUCAĞI	
001	ALACALAR	929	001	AHMETLİ	171
002	ALIFAKI	907	002	AKTAŞ	284
003	BOSTANCI	1010	003	AYAZÖREN	1057
004	ÇALTICAK	337	004	BALİBEY	458
005	ÇEBANLAR	415	C05	BAŞIBÜYÜK	813
006	DEMİRTAŞ	540	006	BATTALMUSTAFA	287
007	DUALAR	560	007	BEBEKLİ	1244
008	FIRDANLAR	214	C08	BORTLÜCE	574
009	GEBELER	697	009	ÇARIKBALLI	1365
010	GÖKÇUKUR	213	C10	ÇARIKMAHMLTLU	281
011	GÜVENDİK	544	C11	ÇARIKTEKKE	207
012	HACET	306	012	ÇİFTÇİİBRAHİM	305
013	HALKAAYLU	274	C13	DEREKÖY	457
014	HAMİDİYE	267	014	ENCEKLER	657
015	HAMİTLİ	596	C15	ERCÖLU	412
016	IŞIKLAR	427	C16	EVÇİLER	387
017	KINIK	324	017	GÖKDERE	490
018	KOCAISKAN	817	018	GÜVERCİNLİK	634
019	KUYUCAK	161	C19	HACITUFAN	766
020	SAKARLI	241	C20	HAMİDİYE	305
021	SÖSÜTALANI	285	021	İBRAHİMAĞA	348
	TOPLAM-TOTAL	12461	G22	İNCESU	478
			C23	KALINHARMAN	396
			C24	KAVACIK	660
			C25	KONURCA	532
			026	KÖREZ	1009
			C27	NARINCALİPİTRAK	1024
			C28	NARINCALİSÜLEYMAN	341
			C29	ORTAKÖY	442
			030	PABUÇLU	402

(*) KÖY TÜZEL KİŞİLİĞİ DEVAM ETMEKTE OLUP, NÜFUS BULUNMAMAKTADIR
IT IS STILL A LEGAL PERSON WITH NO POPULATION

İLİ : 45 MANİSA
PROVINCE OF

3 - İLÇE, BUCAK VE KÖY MUHTARLIKLARI İTİBARIYLA NÜFUS SAYISI
POPULATION BY DISTRICT / SUB-DISTRICT AND VILLAGES

İDARİ BİRİMLER		NÜFUS	İDARİ BİRİMLER		NÜFUS
ADMINISTRATIVE UNITS		POPULATION TOPLAM-TOTAL	ADMINISTRATIVE UNITS		POPULATION TOPLAM-TOTAL
031	SANDAL	2117	011	DURASILLI (B)	3909
032	SARAÇLAR	806	012	ELDELEK	770
033	SARNICKÖY	335	013	EMİNBİY	589
034	ŞEHİTLİOĞLU	674	014	EMİRHACILI	724
035	ŞEREMET	329	015	HACIHİDİR	453
036	ŞERİTLİ	193	016	HACIKÖSELİ	191
037	TATLIÇEŞME	383	017	HACILI	51
038	YENİKÖY	212	018	İĞDECİK	407
039	YURTBAŞI	338	019	KALE	341
	TOPLAM-TOTAL	22173	020	KAPLANKÖY	64
			021	KARASAVCI	267
			022	KARAYAHŞI	1405
1	GÜKÇEÖREN	5141	023	KEMERKÖY	990
000	GÜKÇEÖREN (BM) (B)	295	024	KEMERDAMLARI	1546
001	AYVATLAR	433	025	KENDİRLİK	395
002	BAYRAMŞAH	638	026	KIRDAMLARI	307
003	EMRE	172	027	KIZILAVLU	305
004	ERENBAĞI	893	028	KLRTTUTAN	668
005	ESENYAZI	223	029	MAMATLI	77
006	HAYALLI	143	030	MERSİNLİ	1280
007	KARACBA	374	031	MEVLÜTLÜ	1008
008	KENGER	249	032	ORAKLAR	58
009	ŞEYHLİ	190	033	ORTAKÖY	309
010	YAĞBASTI	8751	034	PAZARKÖY	766
	TOPLAM-TOTAL	8751	035	POYRAZ	1184
			036	POYRAZDAMLARI	2436
			037	SİNDEN	57
	BUCAK VE KÖYLER TOPLAMI	30924	038	SÜLEYMANIYE	687
			039	TEKELİOĞLU	453
09	KULA İLÇESİ	48132	040	TORUNLU	409
	TOPLAMI		041	ÜÇTEPE	173
			042	YAĞBASAN	367
10	SALİHLİ İLÇESİ	70861	043	YEŞİLOVA	776
	ŞEHİR			TOPLAM-TOTAL	31330
0	MERKEZ	61874		BUCAK VE KÖYLER TOPLAMI	61874
001	ALLAHDİYEN	425			
002	BAĞCILAR	155	10	SALİHLİ İLÇESİ	132735
003	BAHÇECİK	623		TOPLAMI	
004	BAŞLIOĞLU	526			
005	BEYLİKLİ	1107	11	SARIGÖL İLÇESİ	
006	BURHANKÖY	522		ŞEHİR	10677
007	CAFERBEY	980			
008	ÇAKALDOĞAN	418	0	MERKEZ	1227
009	ÇALTILI	242	001	AFŞAR	944
010	ÇAMURHAMAMI	495	002	AHMETAĞA	1133
011	ÇAVLI	896	003	ALEMŞAHLI	1158
012	ÇAYPINAR	637	004	BAHADIRLAR	808
013	ÇELİKLİ	221	005	BAHARLAR	482
014	ÇUKUROBA	183	006	BEREKETLİ	288
015	DAMATLI	354	007	BEYHARMANI	1441
016	GÜKKÖY	733	008	BURGAZ	645
017	HACİBEKTAŞLI	485	009	CEBERTARAR	1572
018	HASALAN	1142	010	ÇANAKCI	1114
019	KABAZLI	1832	011	ÇAVUŞLAR	826
020	KAPANCI	604	012	ÇİMENTEPE	1165
021	KARAĞAÇ	600	013	DADAĞLI	1250
022	KARAOĞLANLI	500	014	DİNDARLI	77
023	KARAPINAR	1106	015	DOĞUŞLAR	852
024	KÜSEALİ	1523	016	ENCELİ	592
025	MERSİNDERE	4099	017	GÜNEYDAMLARI	302
026	SARTMAHMUT (B)	2712	018	KAHRAMANLAR	1689
027	TAYTAN	338	019	KARACAALI	1338
028	YAĞMURLAR	670	020	KIZILÇUKUR	724
029	YARAŞLI	359	021	SELİMİYE	696
030	YENİKÖY	402	022	SİĞİRTMAÇLI	1075
031	YENİPAZAR	987	023	ŞEYHDAVUTLAR	1304
032	YEŞİLKAVAK	4044	024	TIRAZLAR	612
033	YILMAZ (B)	30544	025	YENİKÖY	286
	TOPLAM-TOTAL		026	YEŞİLTEPE	234
			027	YUKARIKOÇAKLAR	121
			028	ZİYANLAR	24005
				TOPLAM-TOTAL	
1	ADALA	24005			
000	KARATAŞ (BM) (B)	2752		BUCAK VE KÖYLER TOPLAMI	24005
001	AKÇAKÖY	41			
002	AKGREN	597	11	SARIGÖL İLÇESİ	34682
003	AKYAR	21		TOPLAMI	
004	BEKTAŞLAR	540			
005	ÇAPAKLI	1788			
006	ÇAYKÖY	284			
007	ÇÖKELEK	891			
008	DELİBAŞI	89			
009	DERBENT	168			
010	DOMBAYLI	737			

İLİ : 45 MANİSA
PROVINCE OF

3 - İLÇE, BUCAK VE KÖY MUHTARLIKLARI İTİBARIYLA NÜFUS SAYISI
POPULATION BY DISTRICT / SUB-DISTRICT AND VILLAGES

İDARİ BİRİMLER	NÜFUS	İDARİ BİRİMLER	NÜFUS
ADMINISTRATIVE UNITS	POPULATION TOPLAM-TOTAL	ADMINISTRATIVE UNITS	POPULATION TOPLAM-TOTAL
12 SARUHANLI İLÇESİ		020 KARATAŞTERZİLER	415
ŞEHİR	12977	021 KAYRANLAR	174
0 MERKEZ		022 KAZIKLI	752
001 ADILCBA	1119	023 KINIK	805
002 APAK	652	024 KURŞUNLU	259
003 AYDINLAR	179	025 KÜRKÇÜ	483
004 AZİMLİ	282	026 MIDIKLI	434
005 BAHADIR	277	027 OMURLAR	369
006 ÇAKMAKLI	573	028 PINARLAR	862
007 ÇALTEPE	721	029 RAHMANLAR	642
008 DEYNEKLER	562	030 SATILMIŞ	403
009 DİLEK (B)	2264	031 SELMANHACILAR	513
010 GÖKÇE (B)	1961	032 ŞEHİRLİOĞLU	249
011 GÜMÜLCELİ (B)	2097	033 TAVAK	649
012 GÖZLET	806	034 TEPEEYNIHAN	479
013 HACİMUSA	476	035 TURPÇU	215
014 HACİRAHMANLI (B)	3644	036 YAĞCI	213
015 HATIFLER	1047	037 YENİCEKAYRANLI	406
016 İSHAKÇELEBİ (B)	2076	038 YUKARIGÜLLÜCE	297
017 KAYIŞLAR	880	039 ZİRAMAN	234
018 KEMİKLİDERE	1628	TOPLAM-TOTAL	18642
019 KEPENEKLI	453	BUCAK VE KÖYLER TOPLAMI	18642
020 KÖLDERE (B)	6025	13 SELENDİ İLÇESİ	TOPLAMI 25415
021 KOYUNCU	259		
022 KUMKUYUCAK	2022	14 SOMA İLÇESİ	
023 LÜTFİYE	1754	ŞEHİR	49977
024 MÜTEVELLİ (B)	4738	0 MERKEZ	BUCAĞI
025 NURİYE (B)	2441	001 ADIL	61
026 PAŞAKÖY (B)	2696	002 AKÇAAYLU	613
027 PINARBAŞI	346	003 AVDAN	2088
028 SARIÇAM	694	004 BAYAT	555
029 SARISİDİRLİ	80	005 BEYCE	561
030 SEYİTOBA	493	006 BONCUKLU	178
031 ŞATIRLAR	525	007 BOZARMUT	249
032 TAŞDİBİ	994	008 BÜYÜKGÜNEY	161
033 TİĞİNLİ	1233	009 BÜYÜKİŞIKLAR	157
034 TİRKEŞ	1343	010 ÇİNGE	2428
035 YENİOSMANIYE	338	011 ÇATALÇAM	112
TOPLAM-TOTAL	47678	012 ÇAVDIR	341
		013 ÇEVİRCEK	148
1 HALİTPAŞA	BUCAĞI	014 DARKALE	427
000 HALİTPAŞA (BM) (B)	3999	015 DENİŞ	371
001 ALİBEYLİ (B)	1899	016 DEREKÖY	249
002 BEDELLER	335	017 DEVLETHAN	145
003 BÜYÜKBELEN (B)	4028	018 DUALAR	429
004 ÇAMLIYURT	200	019 DUĞLA	281
005 ÇINARÖBA	468	020 EVCİLER	359
006 ÇULLUGÖRECE	725	021 EYNEZ	565
007 DEVELİ	1051	022 GOKTAŞ	284
008 HEYBELİ	528	023 HACİYUSUF	219
TOPLAM-TOTAL	13233	024 HAMİDİYE	896
BUCAK VE KÖYLER TOPLAMI	60911	025 HATUNKÖY	240
12 SARUHANLI İLÇESİ	TOPLAMI 73888	026 HEÇİZ	225
		027 KAPLAN	105
13 SELENDİ İLÇESİ		028 KARACAHISAR	303
ŞEHİR	6773	029 KARACAKAŞ	788
0 MERKEZ		030 KARAÇAM	411
001 ALTINKÖY	287	031 KAYRAKALTI	277
002 AŞAĞIGÜLLÜCE	368	032 KIZILBREN	325
003 AVLAŞA	435	033 KIRAZKÖY	160
004 ÇALIKLI	296	034 KOBAKLAR	19
005 ÇAMKÖY	460	035 KOYUNDERE	126
006 ÇAMLICA	601	036 KÖZANLI	58
007 ÇAMPINAR	818	037 KOZLUÖREN	300
008 ÇANSA	577	038 KUMKÖY	180
009 ÇIKRİKÇİ	560	039 KÜÇÜKGÜNEY	183
010 ÇINAN	452	040 MENTEŞE	77
011 ÇORTAK	647	041 NALDÖKEN	231
012 DEDELER	222	042 PİRAHMET	297
013 DUMANLAR	321	043 SARIKAYA	163
014 ESKİN	875	044 SEVİŞLER	406
015 HACILAR	255	045 SÖĞÜTÇÜK	137
016 HAVAOĞLU	286	046 SULTANIYE	121
017 KARABEYLER	1085	047 TABANLAR	116
018 KARAKOZAN	726	048 TEKELİİŞIKLAR	192
019 KARASELENDİ	518	049 TURGUTALP (B)	5223
		050 TÜRKALİ	178
		051 TÜRKPIYALE	172
		052 ULARCA	745

İLİ : 45 MANİSA
PROVINCE OF

3 - İLÇE, BUCAK VE KÖY MUHTARLIKLARI İTİBARIYLA NÜFUS SAYISI
POPULATION BY DISTRICT / SUB-DISTRICT AND VILLAGES

İDARİ BİRİMLER	NÜFUS	İDARİ BİRİMLER	NÜFUS
ADMINISTRATIVE UNITS	POPULATION TOPLAM-TOTAL	ADMINISTRATIVE UNITS	POPULATION TOPLAM-TOTAL
053 URUZLAR	206		
054 VAKIFLI	137		
055 YAĞCILI (B)	2028		
056 YAYLADALI	153		
057 YIRCA	505		
TOPLAM-TOTAL	26664		
BUCAK VE KÖYLER TOPLAMI	26664		
14 SOMA İLÇESİ	TOPLAMI	76641	
15 TURGUTLU İLÇESİ			
ŞEHİR	73634		
0 MERKEZ	BUCAĞI		
001 AKÇAPINAR	865		
002 AŞAĞIBOZKIR	299		
003 AVŞAR	1578		
004 AYVACIK	484		
005 BOZKIR	263		
006 ÇAMPINAR	624		
007 ÇATALKÖPRÜ	513		
008 ÇEPNİBEKTAŞ	420		
009 ÇEPNİDERE	1288		
010 ÇIKRIKÇI	814		
011 DAĞYENİKÖY	209		
012 DALBAHÇE	781		
013 DERBENT (B)	2230		
014 GÖKGEDİK	310		
015 HACIISALAR	463		
016 IRLAMAZ	445		
017 İZZETTİN	678		
018 KABAÇINAR	314		
019 KARAKÖY	427		
020 KAYRAK	375		
021 KURUDERE	338		
022 KUŞLAR	511		
023 MUSACALI	1386		
024 MUSALARYENİKÖY	560		
025 OSMANCIK	284		
026 ÖRENKÖY	494		
027 SARIBEY	1112		
028 SİNİRLİ	770		
029 SİVRİCE	434		
030 TEMREK	113		
031 URGANLI (B)	6463		
032 YAKUPLAR	212		
033 YAYKIN	211		
034 YENİKÖY	567		
035 YUNUSDERE	228		
TOPLAM-TOTAL	27063		
BUCAK VE KÖYLER TOPLAMI	27063		
15 TURGUTLU İLÇESİ	TOPLAMI	100697	
45 MANİSA	İL TOPLAMI	1154418	

46-KAHRAMANMARAŞ
(21.10.1990)



İLİ : 46 K.MARAŞ
PROVINCE OF

1 - İLÇELERE GÖRE ŞEHİR VE KÖY NÜFUSLARI İLE İLİN YÜZÖLÇÜMÜ VE NÜFUS YOĞUNLUĞU
CITY AND VILLAGE POPULATION BY DISTRICTS, AND AREA AND DENSITY OF THE PROVINCE

İLÇELER DISTRICTS	TOPLAM TOTAL	ŞEHİRLER NÜFUSU CITY POPULATION	KÖYLER NÜFUSU VILLAGE POPULATION	YÜZÖLÇÜMÜ AREA KM2 (*)	NÜFUS YOĞUNLUĞU DENSITY
TOPLAM - TOTAL	892952	407215	485737	14327	62
00 MERKEZ İLÇE PROVINCE CENTER ...	360481	228129	132352		
01 AFŞİN	99321	28524	70797		
02 ANDIRIN	44337	7506	36831		
03 ÇAĞLAYANCERİT	26914	10435	16479		
04 EKİNOZU	21633	8184	13449		
05 ELBİSTAN	112024	54741	57283		
06 GÜKSUN	70616	22847	47769		
07 MURHAK	14990	7087	7903		
08 PAZARCİK	81644	25154	56490		
09 TÜRKÖĞLÜ	60992	14608	46384		

* YÜZÖLÇÜMÜNE GÜLLER DAHİL DEĞİLDİR.

AREA EXCLUDES LAKES

İLİ

: 46 K.MARAŞ

PROVINCE OF

2 - NÜFUS GRUPLARINA GÖRE KÖY SAYISI VE NÜFUS TOPLAMLARI
NUMBER OF VILLAGES AND TOTAL INHABITANTS BY POPULATION GROUPS

NÜFUS GRUPLARI	KÖY SAYISI	NÜFUS TOPLAMI
POPULATION GROUPS	NUMBER OF VILLAGES	TOTAL POPULATION
GENEL TOPLAM GENERAL TOTAL	513	485737
TOPLAM - TOTAL - 2000	462	308852
- 250	62	9891
251 - 500	127	48003
501 - 750	106	66023
751 - 1000	74	63539
1001 - 1250	44	48097
1251 - 1500	32	44353
1501 - 1750	11	17915
1751 - 2000	6	11031
TOPLAM - TOTAL 2001 - 5000	44	128751
2001 - 2500	19	41530
2501 - 3000	9	24952
3001 - 3500	7	22935
3501 - 4000	2	7628
4001 - 4500	4	17682
4501 - 5000	3	14024
TOPLAM - TOTAL 5001 - 10000	7	48134
5001 - 6000	4	21498
6001 - 7000	0	0
7001 - 8000	0	0
8001 - 9000	2	16853
9001 - 10000	1	9783
TOPLAM - TOTAL 10001 +	0	0

İLİ : 46 K.MARAŞ
PROVINCE OF

3 - İLÇE, BUCAK VE KÜY MUHTARLIKLARI İTİBARIYLA NÜFUS SAYISI
POPULATION BY DISTRICT / SUB-DISTRICT AND VILLAGES

İDARİ BİRİMLER		NÜFUS	İDARİ BİRİMLER		NÜFUS
ADMINISTRATIVE UNITS		POPULATION	ADMINISTRATIVE UNITS		POPULATION
		TOPLAM-TOTAL			TOPLAM-TOTAL
00	MERKEZ İLÇESİ		079	YEŞİLDERE	1377
			080	YEŞİLGÖZ	754
			081	YUSUFHACILI	948
			082	ZEYTİNDERE	518
	ŞEHİR	228129		TOPLAM-TOTAL	88861
0	MERKEZ				
	BUCAĞI				
001	ABBASLAR	592	1	ALİBEYLİ	
002	AFŞAR	442	000	ALİBEYLİ (BM)	1018
003	AKYAR	355	001	BAŞDERVİŞLİ	1637
004	AYAKLIACILUK	1548	002	BAYDEMİRLİ	2673
005	BEŞENLİ	1258	003	BOYALI	664
006	BULANIK	1430	004	BUDAĞLI	1461
007	BULUTLUOĞLU	1141	005	CAMUZLU	539
008	BÜYÜKSİR	1840	006	ÇATMAYAYLA	1141
009	CÜCELİ	827	007	ÇOBANLI	1170
010	ÇAĞIRGAN	679	008	HACİEYÜPLÜ	439
011	ÇAĞLAYAN	1792	009	KABASAKAL	392
012	ÇİĞLİ	835	010	KARAMANLI	1660
013	ÇOKRAN	370	011	KEMALLI	1018
014	ÇOKYAŞAR	1163	012	KILAĞLI	963
015	ÇUKURHİSAR	1554	013	YENİPİNAR	233
016	DADAĞLI	1350		TOPLAM-TOTAL	15008
017	DELİHACILI	1562			
018	DEREBOĞAZI	1623			
019	DEREKÖY	814	2	SÜLEYMANLI	
020	DERELİ	1720	000	SÜLEYMANLI (BM)	1399
021	DÜNGEL	1380	001	AVCILAR	755
022	DÖNÜKLÜ	3367	002	BEŞEN	1048
023	ELMACIK	1899	003	ÇAKIRDERE	404
024	ELMALAR	1719	004	HACİBUDAK	509
025	EKBEROĞLU	177	005	HACİBRAHİMŞAĞI	938
026	FATMALI (B)	2866	006	HACİNİNOĞLU	760
027	GAFARLI	944	007	İLİCA (B)	4417
028	GÖLLÜ	562	008	KERTMEN	871
029	GÜLPİNAR	433	009	KINIKKOZ	611
030	GÜZELYURT	1043	010	KOZCAĞIZ	669
031	HACİAĞALAR	518	011	SARIGÜZEL	1704
032	HACİMUSTAFA	1369		TOPLAM-TOTAL	14085
033	HALKAÇAYIRI	231			
034	HASANCIKLI	842			
035	İSMAİLLİ	1027	3	YENİKÖY	
036	KALEKAYA	717	000	YENİKÖY (BM)	1208
037	KARACASU	2153	001	ÇINARPINAR	940
038	KARADERE	2019	002	DEMREK	401
039	KARATAŞ	1345	003	DÜNGELE	3297
040	KARTAL	283	004	KERİMLİ	508
041	KAVLAKLI	2243	005	KISIKLI	1280
042	KAYNAR	838	006	RAHMACILAR	112
043	KAZANLIPINAR	378	007	SARIMOLLALI	664
044	KESMELİTEPE	1061	008	SAYGILI	1005
045	KILAVUZLU	1064	009	TOPÇALI	1812
046	KIZILDAMLAR	631	010	YAYLAÜSTÜ	851
047	KIZILSEKİ	1099	011	YENİDEMİR	885
048	KOCALAR	486	012	YENİYAPAN	524
049	KOZLUDERE	779	013	YOLYANI	911
050	KÜSELİ	756		TOPLAM-TOTAL	14398
051	KUMARLI	693			
052	KURTLAR	774			
053	KURUCAOVA	1077		BUCAK VE KÜYLER TOPLAMI	132352
054	KUZUCAK	835			
055	KÜÇÜKNAÇAR	910	00	MERKEZ İLÇESİ TOPLAMI	360481
056	KÜÇÜKSİR	818			
057	KÜMPERLİ	1411			
058	KÜPELİKİZ	593			
059	KÜRTÜL	2260	01	AFŞİN İLÇESİ	
060	NEVRUZLU	162		ŞEHİR	28524
061	MAKSUTLU	793			
062	MKSUZLU	319			
063	MENSEN (B)	3149	0	MERKEZ	
064	OŞLU	545	001	AĞÇAŞAR	174
065	PEYNİRDERE	739	002	ALEMDAR	2004
066	PINARBAŞI	410	003	ALİMPİNAR	560
067	SADIKLI	572	004	ALTAŞ	1096
068	SARIÇUKUR	764	005	ARITAŞ (B)	9783
069	SARIKAYA	335	006	BAKRAÇ	2375
070	SIVRİCEHÜYÜK	639	007	BAŞÜSTÜ	871
071	ŞEREFOĞLU	1461	008	BİNBOĞA	351
072	TANIR	2692	009	BÜYÜKSEVİN	1026
073	TEKİR	2252	010	ÇAĞILHAN	245
074	TEVEKKELLİ	1200	011	ÇOBANBEYLİ (B)	4462
075	TÜRKÖBLÜ	983	012	ÇOBULHAN (B)	5583
076	ULUTAŞ	386	013	ÇUKURPINAR	348
077	UNGÜT	855	014	DEVEBOYNU	464
078	YENİYURT	513	015	EMİRLİ	823

3 - İLÇE, BUCAK VE KÜY MUHTARLIKLARI İTİBARIYLA NUFUS SAYISI
POPULATION BY DISTRICT / SUB-DISTRICT AND VILLAGES

İDARİ BİRİMLER ADMINISTRATIVE UNITS	NÜFUS POPULATION TOPLAM-TOTAL	İDARİ BİRİMLER ADMINISTRATIVE UNITS	NÜFUS POPULATION TOPLAM-TOTAL
016 EMİRİLYAS	604	028 HACİVELİUŞAĞI	599
017 ERÇENE	709	029 KABAAĞAÇ	648
018 ESENCE (B)	2696	030 KABAĞLAR	251
019 GÜZPİNARI	142	031 KARAPINAR	380
020 HUYUKLU	1404	032 KARGAÇAYIRI	656
021 İBDEMLİK	457	033 KIYIKCI	377
022 KABAAĞAÇ	1029	034 KIZIK	1224
023 KARAGÜZ	1079	035 KOCAÇUKUR	1252
024 KARGABÜKÜ	550	036 KÜKLÜ	457
025 KÖTÜRE	365	037 KÜLELİ	350
026 KUŞKAYASI	696	038 KUMARLI	812
027 NADIRKÜY	838	039 KUZGUN	598
028 ORTAKLI	434	040 SUMAKLI	693
029 ÜRDEKKÜY	410	041 TORLAR	1153
030 ÜRENDERESİ	143	042 TORUN	608
031 SOBUCAK	408	043 YENİKÜY	356
032 TÜRKÇAYIRI	588	044 YEŞİLOVA (B)	2802
033 TÜRKSEVİN	917	TOPLAM-TOTAL	32836
034 YAZIDERE	421		
035 YAZIKÜY	157		
TOPLAM-TOTAL	44212	1 ÇOKAK	BUCAĞI
		000 ÇOKAK (BM)	571
1 TANIR	BUCAĞI	001 AKİFİYE	519
000 TANIR (BM) (B)	5511	002 ALTINBOĞA	228
001 ALTINELMA (B)	4405	003 CANBAZ	1138
002 ARMUTALANI	452	004 ÇİĞŞAR	347
003 BÜGET	688	005 RİFATİYE	873
004 BÜYÜKTATLI	2322	006 YEŞİLTEPE	319
005 ÇOMUDUZ	758	TOPLAM-TOTAL	3995
006 DAĞLICA (B)	5003		
007 DOKUZTAY	322	BUCAK VE KÜYLER TOPLAMI	36831
008 HATİCEPİNAR	176		
009 İNCİKÜY	259	02 ANDIRIN İLÇESİ	TOPLAMI
010 İNCİRLİ	394		44337
011 KANGAL	338		
012 KAŞANLI	1517	03 ÇAĞLAYANCERİT İLÇESİ	
013 KOCOVASI	636		
014 OĞLAKKAYA	272	ŞEHİR	10435
015 ÖRENLİ	187		
016 SÜĞÜTDERE	239	0 MERKEZ	BUCAĞI
017 TARLACIK	425	001 ABBASIYE	276
018 TATLAR	902	002 BAŞPINAR	306
019 TOPAKTAŞ	465	003 BAYIRLI	748
020 YAZIBELEN	1314	004 BOYLU	459
TOPLAM-TOTAL	26585	005 BOZLAR	856
		006 BÖLÜKDAHLAR	28
BUCAK VE KÜYLER TOPLAMI	70797	007 DÜZBAĞ (B)	9414
		008 EMİRÜŞAĞI	129
01 AFŞİN İLÇESİ	TOPLAMI	009 HOMBUR	823
	99321	010 KALEKÜY	792
		011 KUÇUKCERİT	1361
02 ANDIRIN İLÇESİ		012 KUÇUKÜNGÜT	1171
		013 ORUÇPİNARI	938
ŞEHİR	7506	014 ZEYNEPÜŞAĞI	178
		TOPLAM-TOTAL	16479
0 MERKEZ	BUCAĞI		
001 AKÇAKOYUNLU	829	BUCAK VE KÜYLER TOPLAMI	16479
002 AKGÜMÜŞ	763		
003 ALAMEŞE	615	03 ÇAĞLAYANCERİT İLÇESİ	TOPLAMI
004 ALANLI	679		26914
005 ALINLUK	345		
006 ANACIK	829	04 EKİNBÜZÜ İLÇESİ	
007 ARIKLAR	703		
008 AYŞEPİNARI	496	ŞEHİR	8184
009 BAŞDOĞAN	688		
010 BEKTAŞLI	296	0 MERKEZ	BUCAĞI
011 BEŞBUCAK	1135	001 AKPİNAR	207
012 BOĞAZÖREN	567	002 ALIŞAR	1337
013 BOSTANLI	308	003 ALTINYAPRAK	694
014 BOYNUYOĞUNLU	289	004 AMBAR	904
015 BOZTOPRAKLI	879	005 ÇİFTLİKKALE	783
016 BULGURKAYA	738	006 ÇİFTLİKKÜY	742
017 CAMUZLUK	478	007 DAĞDERE	688
018 ÇİÇEKLİ	1387	008 DEMİRLİK	428
019 ÇUHADARLI	447	009 GÜZPİNAR	403
020 DARIOVASI	1044	010 GÜMÜŞDÖVEN	398
021 EFİRAGİZLİ	919	011 GÜPLÜCE	301
022 EMİRLER	523	012 KABAKTEPE	1067
023 ERENLER	378	013 KANDİLKÜY	874
024 GEBEN (B)	2708	014 KÜRTÜL	716
025 GÜKAHMETLİ	498	015 ORTADREN	1051
026 GÜKÇELİ	496	016 SOYSALLI	1078
027 GÜKGEDİK	583	017 TÜRKMENLER	1324

3 - İLÇE, BUCAK VE KÖY MUHTARLIKLARI İTİBARIYLA NÜFUS SAYISI

POPULATION BY DISTRICT / SUB-DISTRICT AND VILLAGES

İDARİ BİRİMLER		NÜFUS	İDARİ BİRİMLER		NÜFUS
ADMINISTRATIVE UNITS		POPULATION TOPLAM-TOTAL	ADMINISTRATIVE UNITS		POPULATION TOPLAM-TOTAL
018	YENİKÖY	434	016	TAPKIRAN	463
	TOPLAM-TOTAL	13449	017	TAPKIRANKALE	563
			018	TEPEBAŞI	501
			019	TOPALLI	178
	BUCAK VE KÖYLER TOPLAMI	13449	020	TOPRAKHİSAR	148
04	EKİNGÖZÜ İLÇESİ	TOPLAMI 21633	021	YALAKKÖY	77
			022	YAPILIPINAR	66
			023	YOĞUNSUĞUT	272
				TOPLAM-TOTAL	10083
05	ELBİSTAN İLÇESİ				
	ŞEHİR	54741		BUCAK VE KÖYLER TOPLAMI	57283
0	MERKEZ	BUCAĞI	05	ELBİSTAN İLÇESİ	TOPLAMI 112024
001	AĞLICA	430			
002	AKBAYIR	2247	06	GÜKSUN İLÇESİ	
003	AKÖREN	589		ŞEHİR	22847
004	ALEMBEY	1025	0	MERKEZ	BUCAĞI
005	ALKAYAOĞLU	304	001	ACIELMA	334
006	AMBARCIK	1492	002	AMHETCİK	485
007	BALIKÇIL	737	003	ALIÇLİBUCAK	322
008	BEŞTEPE	113	004	ALTINOBA	183
009	BEYYURDU	386	005	ASLANBEYÇİFTLİĞİ	627
010	BÜYÜKYAPALAK (B)	3423	006	BOZHUYUK	2132
011	ÇATOVA	1472	007	BÜYÜKÇAMURLU	569
012	ÇITLIK	291	008	BÜYÜKKIZILCIK (B)	4570
013	ÇİÇEKKÖY	1473	009	ÇAĞLAYAN	1169
014	DEMİRCİLİK	2035	010	ÇAMDERE	208
015	DOĞANKÖY	4535	011	DEĞİRMENDERE (B)	3042
016	ELDELEK	513	012	DOĞANKONAK	299
017	ELMALI	233	013	ESENKÖY	1187
018	EVÇİHÜYÜK	932	014	FINDIKLIKÖYAK	813
019	FAKIOĞLU	290	015	GÜLPINAR	203
020	GEÇİTKÖY	999	016	GÜYNÜK	294
021	GÜKÇEK	651	017	HACIKODAL	928
022	GÜNDERE	649	018	HACİMİRZA	600
023	GÜVERCİNLİK	583	019	HACİSÖMER	443
024	HASANKENDİ	444	020	HUŞTAŞ	108
025	HORNOR	193	021	KALEKÖY	371
026	İZGİN	2063	022	KANLIKAVAK (B)	4398
027	İBDEKÖY	2568	023	KARAAHMET	306
028	İKİZPİNAR	531	024	KAVŞUT	1671
029	İNCECİK	783	025	KEKLİKOLUK	286
030	KALAYCIK	303	026	KIZILÖZ	398
031	KALEALTI	743	027	KİREÇKÖY	146
032	KANGAL	296	028	KÖMÜRKÖY	739
033	KARAELEBİSTAN	2950	029	KÜÇÜKÇAMURLU	729
034	KARAHÜYÜK	1314	030	MAHMUTBEY	206
035	KARAMAĞARA	878	031	MEHMETBEY	344
036	KAYAGEÇİT	481	032	MURSEL	349
037	KECENAMAĞARA	582	033	ORTATEPE	325
038	KIŞLAKÖY	631	034	SARAYCIK	206
039	KÜRÜCEK	170	035	SIRMALI	86
040	KÜŞKÖY	376	036	TAHİRBEY	175
041	KÜÇÜKYAPALAK	740	037	TAŞOLUK	2346
042	OYACIK	503	038	TEMURAĞA	279
043	ÜZCANLI	130	039	YAĞMURLU	293
044	SARIYATAK	439	040	YANTEPE	401
045	TAŞBURUN	1072	041	YENİYAPAN	808
046	TÜRKÖREN	724	042	YEŞİLKÖY	445
047	UNCULAR	920	043	YİRİCEK	662
048	UZUNPİNAR	141	044	YOĞUNOLUK	85
049	YALINTAŞ	270		TOPLAM-TOTAL	34570
050	YAPILI	178			
051	YAPRAKLI	1375			
	TOPLAM-TOTAL	47200			
1	GÜCÜK	BUCAĞI	1	ÇARDAK	BUCAĞI
000	GÜCÜK (BM)	625	000	ÇARDAK (BM) (B)	3279
001	AKSAKAL	133	001	ERİCEK (B)	2997
002	ATMALIKAŞANLI	495	002	FINDIK	595
003	BAKIŞ	1391	003	GÜCÜKSU	315
004	DERVİŞCİMLİ	65	004	KAMIŞCIK	672
005	GÖZECİK	37	005	KARADUT	1785
006	GÜNALTI	188	006	KARASÖMER	818
007	HASANALILI	303	007	KORKMAZ	733
008	HÜYÜCEK	550	008	TOMBAK	2005
009	KANTARMA	318		TOPLAM-TOTAL	13199
010	KARAHASANUŞAĞI	1232			
011	KÖSEYAHYA	505			
012	ÖZBEK	194			
013	SEVDİLLİ	1042			
014	SOĞUCAK	574			
015	SUNNETKÖY	143			

İLİ : 46 K.MARAŞ
PROVINCE OF

3 - İLÇE, BUCAK VE KÖY MUHTARLIKLARI İTİBARIYLA NÜFUS SAYISI
POPULATION BY DISTRICT / SUB-DISTRICT AND VILLAGES

İDARİ BİRİMLER		NÜFUS	İDARİ BİRİMLER		NÜFUS
ADMINISTRATIVE UNITS		POPULATION TOPLAM-TOTAL	ADMINISTRATIVE UNITS		POPULATION TOPLAM-TOTAL
BUCAK VE KÖYLER TOPLAMI		47769	003	BAŞÇEŞME	900
06	GÜKSUN İLÇESİ TOPLAMI	70616	004	BAYRAMGAZİ	309
07	MURHAK İLÇESİ		005	CENNETPINARI	362
	ŞEHİR	7087	006	ÇINARLI	742
0	MERKEZ BUCAĞI		007	ÇİÇEKKÖY	193
001	AĞÇAŞAR	781	008	ÇÜCELLİ	1104
002	ALÇİÇEK	1042	009	DEDEPAŞA	416
003	DEĞİRMENKAYA	533	010	DENİZLİ	478
004	DERBENT	378	011	DOĞANLI	1001
005	GÜRSEL	14	012	DOĞANLIKARAHASAN	1022
006	HANÇIPLAKLAR	482	013	EĞLEN	397
007	KULLAR	2009	014	EMİROĞLU	561
008	KULLARTATLARI	2324	015	ESKİNARLI	345
009	UMUTLU	340	016	EVRI (B)	3709
	TOPLAM-TOTAL	7903	017	HANOBASI	263
BUCAK VE KÖYLER TOPLAMI		7903	018	İDELİ	1470
07	MURHAK İLÇESİ TOPLAMI	14990	019	KADINCİK	460
08	PAZARCİK İLÇESİ		020	KARABİYİKLİ	750
	ŞEHİR	25154	021	KARAÇAY	482
0	MERKEZ BUCAĞI		022	KARAHUYUK	697
001	AKÇALAR	246	023	KELİBİŞLER	390
002	ALİBEYUŞAĞI	723	024	KÜPRÜAĞZI	384
003	ARMUTLU	379	025	MAKSUTUŞAĞI	735
004	AŞAĞIMÜLK	955	026	OSMANDEDE	267
005	AŞIKLAR	51	027	ÖRDEKDEDE	921
006	BÖLÜKÇAM	951	028	SALMANLI	359
007	BÜYÜKNACAR	2446	029	SARIERİK	161
008	ÇAMLICA	446	030	SEYRANTEPE	508
009	ÇİÇEKALANI	278	031	SÖĞÜTLÜ	410
010	ERİCE	609		TOPLAM-TOTAL	26548
011	GANIDAĞI	459	BUCAK VE KÖYLER TOPLAMI		56490
012	GÜÇER	33	08	PAZARCİK İLÇESİ TOPLAMI	81644
013	GÜYÜK	463	09	TURKOĞLU İLÇESİ	
014	HARMANCIK	335		ŞEHİR	14608
015	HASANKOCA	130	0	MERKEZ BUCAĞI	
016	HÜRRIYET	578	001	AKÇALI	509
017	INCİRLİ	187	002	ALTINOVA	699
018	KARAAĞAÇ	838	003	AVŞARLI	868
019	KARAGÖL	425	004	AYDINKAVAK	584
020	KELEŞ	115	005	BADEMLİ	430
021	KIZKAPANLI	1159	006	BAŞPINAR	729
022	KIZIRLI	755	007	BEYOĞLU (B)	8439
023	KÜRTDERE	1045	008	CECELİ	1385
024	KUZKENT	215	009	ÇAKALLI	690
025	MEMİŞKAHYA	668	010	ÇAKALLIÇULLU	631
026	MEZREA	423	011	ÇAKIROĞLU	527
027	PAYAMLIBAĞ	919	012	ÇOBANTEPE	639
028	SADAKALAR	824	013	DEDELER	1488
029	SAKARKAYA	1476	014	DOLUCA	1286
030	SARIKÖY	899	015	GÜLLÜHUYUK	584
031	SOKU	774	016	HACİBEBEK	824
032	SULTANLAR	588	017	HOPURLU	912
033	ŞALLIÜŞAĞI	512	018	İMALI	1903
034	TAŞDEMİR	477	019	KADIOĞLUÇİFTLİĞİ	386
035	TETİRLİK	1381	020	KALEDİBİ	180
036	TİLKİLER	995	021	KILILI (B)	3919
037	TURUNÇLU	317	022	KIRMAKAYA	919
038	UFACIKLI	1110	023	KUMÇATI	583
039	ULUBAĞÇE	675	024	KUYUMCULAR	406
040	YARBAŞI	120	025	KÜÇÜKİMALI	937
041	YENİYURT	222	026	MİNEHUYUK	1450
042	YİĞİTLER	224	027	ÖNSENHOPURU	1085
043	YOLBOYU	162	028	ÖZBEK	389
044	YUKARIHÜCÜKLU	603	029	PINARHUYUK	266
045	YUKARIMÜLK	695	030	ŞEKEROBA (B)	4919
046	YUMAKLICERİT	2057	031	TAHTALİDEDELER	275
	TOPLAM-TOTAL	29942	032	UZUNSÖĞÜT	2238
			033	YENİKÖY	238
			034	YENİPINAR	402
			035	YEŞİLYÜRE (B)	3378
			036	YEŞİLYURT	239
			037	YÖLDERESİ	1028
				TOPLAM-TOTAL	46384
1	NARLI BUCAĞI				
000	NARLI (BM) (B)	5401			
001	AKÇAKOYUNLU	473			
002	AKDEMİR	678			

İLİ

46 K.MARAS

PROVINCE OF

3 - İLÇE, BUCAK VE KÖY MUHTARLIKLARI İTİBARIYLA NÜFUS SAYISI

POPULATION BY DISTRICT / SUB-DISTRICT AND VILLAGES

İDARİ BİRİMLER		NÜFUS		İDARİ BİRİMLER		NÜFUS	
ADMINISTRATIVE UNITS		POPULATION		ADMINISTRATIVE UNITS		POPULATION	
		TOPLAM-TOTAL				TOPLAM-TOTAL	
	BUCAK VE KÖYLER TOPLAMI		46384				
09	TÜRKOĞLU İLÇESİ	TOPLAMI	60992				
46	K.MARAS	İL TOPLAMI	892952				

47-MARDİN
(21.10.1990)

İLİ

47 MARDİN

PROVINCE OF

1 - İLÇELERE GÖRE ŞEHİR VE KÖY NÜFUSLARI İLE İLİN YÜZÖLÇÜMÜ VE NÜFUS YOĞUNLUĞU
CITY AND VILLAGE POPULATION BY DISTRICTS, AND AREA AND DENSITY OF THE PROVINCE

İLÇELER DISTRICTS	TOPLAM TOTAL	ŞEHİRLER NÜFUSU CITY POPULATION	KÖYLER NÜFUSU VILLAGE POPULATION	YÜZÖLÇÜMÜ AREA KM2 (*)	NÜFUS YOĞUNLUĞU DENSITY
TOPLAM - TOTAL	557727	249032	308695	8891	63
00 MERKEZ İLÇE PROVINCE CENTER ...	83863	53005	30858		
01 DARGEÇİT	31436	10079	21357		
02 DERİK	45983	13201	32782		
03 KIZILTEPE	130639	60134	70505		
04 MAZIDAĞI	30276	9526	20750		
05 MİDYAT	72929	29569	43360		
06 NUSAYBİN	85448	49671	35777		
07 ÖMERLİ	18936	7152	11784		
08 SAVUR	35832	6244	29588		
09 YEŞİLLİ	22385	10451	11934		

* YÜZÖLÇÜMÜNE GÖLLER DAHİL DEĞİLDİR.

AREA EXCLUDES LAKES

YÜZÖLÇÜMLER İLLERDEN ALINAN BİLGİLERE GÖRE ENSTİTÜMÜZDE HESAPLANMIŞTIR.

ON THE BASIS OF INFORMATION SUPPLIED BY PROVINCES,
PROVINCIAL AREAS ARE CALCULATED AT SIS.

İLİ

47 MARDİN

PROVINCE OF

2 - NÜFUS GRUPLARINA GÖRE KÖY SAYISI VE NÜFUS TOPLAMLARI
NUMBER OF VILLAGES AND TOTAL INHABITANTS BY POPULATION GROUPS

NÜFUS GRUPLARI POPULATION GROUPS	KÖY SAYISI NUMBER OF VILLAGES	NÜFUS TOPLAMI TOTAL POPULATION
GENEL TOPLAM GENERAL TOTAL	521	308695
TOPLAM - TOTAL - 2000	498	228936
- 250	172	25581
251 - 500	156	56679
501 - 750	85	51804
751 - 1000	39	33142
1001 - 1250	18	19665
1251 - 1500	19	26164
1501 - 1750	4	6544
1751 - 2000	5	9357
TOPLAM - TOTAL 2001 - 5000	20	56476
2001 - 2500	6	13832
2501 - 3000	8	22176
3001 - 3500	4	13059
3501 - 4000	2	7409
4001 - 4500	0	0
4501 - 5000	0	0
TOPLAM - TOTAL 5001 - 10000	2	11686
5001 - 6000	2	11686
6001 - 7000	0	0
7001 - 8000	0	0
8001 - 9000	0	0
9001 - 10000	0	0
TOPLAM - TOTAL 10001 *	1	11597

3 - İLÇE, BUCAK VE KÖY MUHTARLIKLARI İTİBARIYLA NÜFUS SAYISI
POPULATION BY DISTRICT / SUB-DISTRICT AND VILLAGES

İDARİ BİRİMLER		NÜFUS	İDARİ BİRİMLER		NÜFUS
ADMINISTRATIVE UNITS		POPULATION TOPLAM-TOTAL	ADMINISTRATIVE UNITS		POPULATION TOPLAM-TOTAL
00	MERKEZ İLÇESİ		008	BAŞÖZÜ	489
	ŞEHİR	53005	009	BAŞYURT	603
0	MERKEZ BUCAĞI		010	BAYSUN (*)	0
001	ACAR	163	011	BATUR	150
002	AHMETLİ	189	012	BEĞENDİ	25
003	AKBAĞ	1021	013	BELEN	190
004	ALIMLI	251	014	BOSTANLI	453
005	ANBAR	334	015	ÇATALAN	330
006	ARAM	1263	016	ÇATALÇAM	45
007	AVCILAR	112	017	ÇELİKKÖY	963
008	AYTEPE	521	018	ÇUKURDERE	222
009	CEVİZLİK	677	019	DEĞERLİ	105
010	CEVİZPINARI	792	020	GÜRGEN	279
011	ÇİFTLİKKÖY	240	021	GÜRIŞİK	387
012	DÜZLÜK	122	022	ILISU	313
013	ELMABAĞÇE	1710	023	İZBIRAK	147
014	ERÖĞLÜ	449	024	KARABAYIR	982
015	ERYERİ	791	025	KARTALKAYA	840
016	ESENTEPE	228	026	KILAVUZ	2605
017	ESKİKALE	311	027	KISMETLİ	813
018	GÖLLÜ	828	028	KORUCU	479
019	GÜNEYLİ	97	029	KUMDERE	551
020	GÜRAĞAÇ	211	030	KUŞLUCA	32
021	KONAKLI	516	031	ORMANIÇI	210
022	OĞUZ	1402	032	ORTACA	1413
023	SULTANKÖYÜ	604	033	SUÇATI	807
024	TANDIR	583	034	TANYERİ	179
025	TILKITEPE	142	035	TAVŞANLI	231
026	YALIM	2674	036	TEMELLİ	1001
027	YARDERE	584	037	ULAŞ	29
028	YAYLA	405	038	YANILMAZ	98
029	YAYLABAŞI	558	039	YAZIÖREN	2649
030	YAYLACIK	809	040	YILMAZ	343
031	YOLBAŞI	163		TOPLAM-TOTAL	21357
032	YUKARIYENİKÖY	223		BUCAK VE KÖYLER TOPLAMI	21357
	TOPLAM-TOTAL	18973	01	DARGEÇİT İLÇESİ TOPLAMI	31436
1	AKINCI BUCAĞI		02	DERİK İLÇESİ	
000	AKINCI (BM)	651		ŞEHİR	13201
001	ALAKUŞ	190	0	MERKEZ BUCAĞI	
002	ARPA TEPE	701	001	AKINCILAR	491
003	BÖZTEPE	450	002	ALAGÖZ	173
004	BUĞDAY	308	003	AŞAĞIMEZREA	166
005	ÇALIŞLI	522	004	BAĞARASI	271
006	ÇATAK	326	005	BALLI	493
007	ÇAYIRPINAR	159	006	BAYRAKLI	327
008	ÇIPLAKTEPE	329	007	BOZBAYIR	572
009	ÇUKURYURT	237	008	BOĞREK	210
010	DİBEKTAŞ	82	009	BURÇKÖY	271
011	HATUNLU	586	010	DEMİRLİ	573
012	HÜYÜKLÜ	418	011	DERİNSU	1473
013	KARADEMİR	153	012	DUMANLI	652
014	KUMLU	879	013	DUMLUCA	1035
015	KUYULU	416	014	DÜZTAŞ	844
016	KÜÇÜKKÖY	276	015	GOKTAŞ	880
017	ORTAKÖY (B)	3089	016	HISARALTI	425
018	TOZAN	319	017	ILICA	183
019	YAYLI	1340	018	KAYACIK	130
020	YUKARIYADINLI	454	019	KURUÇAY	135
	TOPLAM-TOTAL	11885	020	MEŞELİ	278
	BUCAK VE KÖYLER TOPLAMI	30858	021	PINARCIK	135
00	MERKEZ İLÇESİ TOPLAMI	83863	022	PİRİNÇLİ	1808
01	DARGEÇİT İLÇESİ		023	SOĞUTOZÜ	430
	ŞEHİR	10079	024	ŞERFLİ	655
0	MERKEZ BUCAĞI		025	TAŞIT	99
001	AKÇAKÖY	463	026	TEPEBAĞ	1279
002	AKYOL	971	027	ÜÇKUYU	480
003	ALAGÖZ	150	028	ÜÇTEPE	262
004	ALAYURT	418	029	YUKARIMEZREA	571
005	ALTIYOL	546		TOPLAM-TOTAL	15301
006	ALTINOLUK	487	1	KOCATEPE BUCAĞI	
007	ANITLI	379	000	KOCATEPE (BM)	520
			001	ADAK	250
			002	ADAKENT	246
			003	AKÇAY	311
			004	AKKOÇ	123
			005	ALANLI	613

(*) KÖY TÜZEL KİŞİLİĞİ DEVAM ETMEKTE OLAN NÜFUS BULUNMAMAKTADIR

- IT IS STILL A LEGAL PERSON WITH NO POPULATION

3 - İLÇE, BUCAK VE KÖY MUNTARLIKLARI İTİBARIYLA NÜFUS SAYISI
POPULATION BY DISTRICT, SUB-DISTRICT AND VILLAGES

İDARİ BİRİMLER	NÜFUS	İDARİ BİRİMLER	NÜFUS
ADMINISTRATIVE UNITS	POPULATION TOPLAM-TOTAL	ADMINISTRATIVE UNITS	POPULATION TOPLAM-TOTAL
006 ALİBEY	744	047 GÜRMEŞE	834
007 AMBARLI	1102	048 HACİHASAN	359
008 ATLI	1830	049 HACİYUSUF	70
009 BALOVA	351	050 HAKVERDİ	680
010 BAYIRKÖY	688	051 HALKALI	591
011 BEŞBUDAK	1077	052 HARMANDUZU	409
012 BOYAKLI	1306	053 HOCAKÖY	1401
013 BOZOK	743	054 İLİCAK	220
014 ÇADIRLI	574	055 İŞIKLAR	757
015 ÇAĞIL	354	056 İKİKUYU	145
016 ÇATALTEPE	825	057 İNANDI	521
017 ÇAYKÖY	724	058 KARAKULAK	636
018 DENKTAŞ	157	059 KARAKUYU	849
019 DOĞANCI	140	060 KARAMAN	275
020 DÜŞÜRK	236	061 KATARLI	180
021 GÜLBAŞI	265	062 KAYACIK (*)	0
022 İNCESU	494	063 KILDUMAN	431
023 KARABURUN	180	064 KİLİMLİ	203
024 KARATAŞ	324	065 KOCALAR	11597
025 KOÇYİĞİT	598	066 KOÇLU	118
026 KONUK	167	067 KÖPRÜBAŞI	259
027 KOVALI	783	068 KÜÇÜKAYRIK	660
028 KOVANLI	530	069 KÜPLÜCE	564
029 KÖSEVELİ	140	070 ODAKÖY	252
030 KUŞÇU	325	071 OTLUK	222
031 KUYULU	293	072 ÖRENCİK	251
TOPLAM-TOTAL	17481	073 SANCARLI	830
		074 SANDIKLI	138
		075 SOĞANLI	215
BUCAK VE KÖYLER TOPLAMI	32782	076 SÜREKLİ	1407
		077 TUZLAKÖY	64
02 DERİK İLÇESİ TOPLAMI	45983	078 ULAŞLI	320
		079 ULUKÖY	313
		080 UZUNKAYA	341
03 KIZILTEPE İLÇESİ		081 ÜLKERKÖY	772
ŞEHİR	60134	082 YAYLIM	872
0 MERKEZ BUCAĞI		083 YEDİKARDEŞ	562
001 AKALIN	329	084 YOLALDI	322
002 AKÇAPINAR	689	085 YOLDERE	860
003 AKDOĞAN	2370	086 YONCALI	74
004 AKTULGA	263	087 YUKARIAZIKLI	520
005 AKYAZI	856	088 YUMRUCUK	828
006 AKZİYARET	744	089 YURDERİ	404
007 ALAKUŞ	209	090 YÜCELİ	1478
008 ALİPAŞA	304	TOPLAM-TOTAL	62679
009 ARAKAPI	125		
010 ARAKÖY	452	1 ŞENYURT BUCAĞI	
011 ARIKLI	2934	000 ŞENYURT (BM) (B)	3385
012 ARİTEPE	610	001 AKYÜZ	198
013 AŞAĞIAZIKLI	474	002 ALEMDAR	220
014 ATHACA	327	003 ALTINTOPRAK	277
015 BAĞRIBÜTÜN	1018	004 ATAKÖY	164
016 BAŞAK	725	005 ÇAĞIL	412
017 BAŞDEĞİRMEN	360	006 ÇAMLIDERE	158
018 BEKTAŞ	282	007 DOYURAN	609
019 BELLİ	169	008 ELMALI	326
020 BÖZÜYÜK	786	009 FESLİĞEN	179
021 BÜYÜKAYRIK	247	010 GOZLÜCE	232
022 BÜYÜKDERE	533	011 HANYERİ	220
023 CANTAŞI	298	012 HAZNEDAR	138
024 ÇAKIR	662	013 İŞİKÖREN	54
025 ÇETİNLER	322	014 KENGERLİ	138
026 ÇIPLAK	1004	015 SALKIM	83
027 ÇİTLİBAĞ	347	016 SEVİMLİ	191
028 DAMLALI	200	017 TANRIVERDİ	281
029 DEMET	294	018 YAŞARKÖY	561
030 DEMİRCİ	296	TOPLAM-TOTAL	7826
031 DİKMEN	2894		
032 DOĞANLI	228	BUCAK VE KÖYLER TOPLAMI	70505
033 DÖRTYOL	302		
034 DURA	110	03 KIZILTEPE İLÇESİ TOPLAMI	130639
035 EKİNLİK	182		
036 ELBEYLİ	455	04 MAZIDAĞI İLÇESİ	
037 ERDEM	69	ŞEHİR	9526
038 ERİKLİ	290		
039 EROĞLU	332	0 MERKEZ BUCAĞI	
040 ESENLİ	322	001 AKSU	212
041 ESKİN	650	002 ARIKÖY	137
042 EŞME	1158	003 ARISU	785
043 EYMİRLİ	652	004 AŞAĞIOCAK	356
044 GÖKÇE	3148	005 ATALAR	329
045 GÜNGÖREN (*)	0		
046 GÜNLÜCE	654		

(*) KÖY TÜZEL KİŞİLİĞİ DEVAM ETMEKTE OLUP, NÜFUS BULUNMAMAKTADIR

- IT IS STILL A LEGAL PERSON WITH NO POPULATION

İli : 47 MARDİN
PROVINCE OF

3 - İLÇE, BUCAK VE KÖY MUHTARLIKLARI İTİBARIYLA NÜFUS SAYISI
POPULATION BY DISTRICT, SUB-DISTRICT AND VILLAGES

İDARİ BİRİMLER		NÜFUS	İDARİ BİRİMLER		NÜFUS
ADMINISTRATIVE UNITS		POPULATION TOPLAM-TOTAL	ADMINISTRATIVE UNITS		POPULATION TOPLAM-TOTAL
006	ATLICA	305	028	KAYALIPINAR	484
007	AYKUT	294	029	MERCİMEKLİ	359
008	BAHÇECİK	239	030	NARLI	780
009	BALPINAR	852	031	OVABAŞI	554
010	BİLGEKÖY	236	032	OYUKLU	26
011	ÇANKAYA	72	033	PELİTLİ	435
012	ÇAYÖNÜ	176	034	SARIKÖY	686
013	DERECİK	323	035	SİVRİÇE	1909
014	DİKYAMAÇ	52	036	SÖBÜTLÜ (B)	5723
015	DURAKLI	535	037	ŞENKÖY	2238
016	EKİNCİLER	320	038	TAŞLIBURÇ	194
017	ERDALI	305	039	TEPELİ	240
018	ERGİNKÖY	281	040	TOPTAPE	1351
019	EVCİLER	1148	041	TULGALI	479
020	GÜMÜŞPINAR	442	042	UÇAĞIL	590
021	GÜMÜŞYUVA	243	043	YAYVANTEPE	1238
022	GURGÖZE	528	044	YEMİŞLİ	507
023	İŞIKYAKA	410	045	YENİÇE	198
024	İKİSU	190	046	YEŞİLDÖZ	172
025	KARAALANI	374	047	YOLBAŞI	2771
026	KARATAŞ	348	048	ZİYARET	439
027	KEBAPÇI	249		TOPLAM-TOTAL	43360
028	KEMERLİ	444			
029	KIŞLAK	514			
030	KOCAKENT	1630		BUCAK VE KÖYLER TOPLAMI	43360
031	KONUR	443			
032	MEŞELİ	265	05	MİDYAT İLÇESİ TOPLAMI	72929
033	ORTAKLI	180			
034	ÖMÜRLÜ	450			
035	ÖZLÜCE	315	06	NUSAYBİN İLÇESİ	
036	SAGMAL	474		ŞEHİR	49671
037	SAKIZLI	986			
038	ŞANLI	662			
039	ŞENYUVA	676	0	MERKEZ BUCAĞI	
040	TANRIYOLU	221	001	AÇIKYOL	57
041	TARLACIK	314	002	AKAĞIL	112
042	ULUTAŞ	495	003	AKÇATARLA	1233
043	YAĞMUR	456	004	BAHÇEBAŞI	1041
044	YALINAĞAÇ	149	005	SEYLİK	202
045	YEŞİLKÖY	445	006	ÇAĞLAR	142
046	YETKİNLER	426	007	ÇATALDÖZÜ	477
047	YUKARIKONAK	408	008	DEMİRTEPE (*)	0
048	YUKARIOCAK	399	009	DURUCA (B)	2708
049	YÜCE	384	010	DÜZCE	178
050	YÜCEBAĞ	273	011	GÜRÜN	167
	TOPLAM-TOTAL	20750	012	KALECİK	452
			013	NERGİZLİ	159
			014	YOLBİLEN	926
	BUCAK VE KÖYLER TOPLAMI	20750		TOPLAM-TOTAL	7854
04	MAZIDAĞI İLÇESİ TOPLAMI	30276			
05	MİDYAT İLÇESİ		1	AKARSU BUCAĞI	
	ŞEHİR	29569	000	AKARSU (BM) (B)	3652
0	MERKEZ BUCAĞI		001	AÇIKKÖY	567
001	ACIRLI (B)	3757	002	BÜYÜKKARDEŞ	1428
002	ALTINTAŞ	511	003	ÇALIKKÖY	424
003	BAĞLARBAŞI	597	004	ÇÖLOVA	201
004	BARDAKÇI	437	005	DALLIAĞAÇ	545
005	BARİŞTEPE	1283	006	DİRİM	44
006	BUDAKLI	1059	007	DOĞANLI	600
007	ÇALDERE	451	008	DOĞUŞ	125
008	ÇALPINAR	1869	009	DURAKBAŞI	244
009	ÇAMYURT	1068	010	ESKİMAĞARA	120
010	ÇAVUŞLU	3437	011	ESKİYOL	26
011	ÇAYIRLI	222	012	GÖRENTEPE	666
012	DOĞANÇAY	428	013	GÜNEBAKAN	157
013	DOĞANYAZI	199	014	GÜVENLİ	181
014	DOLUNAY	138	015	HEYBELİ	256
015	DÜZGEÇİT	111	016	İLKADIM	259
016	DÜZOBA	815	017	KARACAKÖY	130
017	EĞLENCE	238	018	KORUKÖY	927
018	ELBEĞENDİ	76	019	KUTLUBEY	1313
019	GELİNKAYA	2200	020	KUYULAR	671
020	GÜLGÖZE	245	021	KÜÇÜKKARDEŞ	533
021	GÜLVEREN	1137	022	TEPEÖREN	139
022	GÜNGÖREN	296	023	YANDERE	847
023	GÜVEN	164	024	YAVRUKÖY	276
024	HANLAR	296	025	YOLINDI	409
025	HARMANLI	639		TOPLAM-TOTAL	14740
026	İKİZDERE	151	2	GİRMELİ BUCAĞI	
027	KAYALAR	163	000	GİRMELİ (BM)	2116
			001	BAKACIK	872
			002	BALABAN	183

(*) KÖY TÜZEL KİŞİLİĞİ DEVAM ETMEKTE OLUYOR, NÜFUS BULUNMAMAKTADIR

3 - İLÇE, BUCAK VE KÖY MUHTARLIKLARI İTİBARIYLA NÜFUS SAYISI

POPULATION BY DISTRICT, SUB-DISTRICT AND VILLAGES

İDARİ BİRİMLER		NÜFUS	İDARİ BİRİMLER		NÜFUS
ADMINISTRATIVE UNITS		POPULATION	ADMINISTRATIVE UNITS		POPULATION
		TOPLAM-TOTAL			TOPLAM-TOTAL
003	ÇİĞDEM	422			
004	ÇİLESİZ	130			
005	DAĞIÇI	60			
006	DEĞİRMENCİK	114	07	ÖMERLİ İLÇESİ	18936
007	DİBEK	59			
008	ESKİHİSAR	277			
009	GÜNELİ	70	08	SAVUR İLÇESİ	
010	GÜNYURDU	321			
011	GÜRKAYNAK	288			
012	HASANTEPE	868			
013	İKİZTEPE	592			
014	KALELİ (*)	0	0	MERKEZ	BUCAĞI
015	KANTAR	572	001	AKYÜREK	238
016	KAYADIĞI	191	002	ARMUTALAN	574
017	KOCADAĞ	219	003	BAŞAĞAÇ	325
018	ODABAŞI	621	004	BAŞKAVAK	1941
019	PAZARKÖY	46	005	BENGİSÜ	251
020	SİNİRTEPE	130	006	DEREİÇİ	133
021	SÖĞÜTLÜ	681	007	DURUSU	693
022	TAŞKÖY	56	008	EVKURAN	375
023	TEKAĞAÇ	148	009	GÜLBAŞI	545
024	TEPEALTI	1603	010	HARMANTEPE	420
025	TEPEÜSTÜ	1601	011	HİSARKAYA	236
026	TURGUTKÖY	190	012	İÇÖREN	1381
027	ÜÇKÖY	423	013	KAYACIKLAR	103
028	ÜÇYOL	41	014	KAYADERE	596
029	YERKÖY	289	015	KAYATEPE	573
	TOPLAM-TOTAL	13183	016	KOŞUYUĞLU	494
			017	KÖPRÜLÜ	444
			018	ORMANCIK	112
			019	PINARDERE	2493
			020	SALINIKÖY	348
			021	SANCAKLI	339
			022	SERENLİ	1176
06	NUSAYBİN İLÇESİ	85448	023	TOKLUCA	730
	TOPLAMI		024	UÇERLİ	35
07	ÖMERLİ İLÇESİ		025	UÇKAVAK	1039
			026	YAYLAYANI	312
			027	YENİLMEZ	421
				TOPLAM-TOTAL	16327
0	MERKEZ				
	BUCAĞI				
001	AKYOKUŞ	96			
002	ALIÇLI	617	1	SÜRGÜCÜ	BUCAĞI
003	ANITTEPE	429	000	SÜRGÜCÜ (BM)	2941
004	BEŞİKKAYA	743	001	BAĞLICA	1355
005	ÇALIŞAN	214	002	BAĞYAKA	855
006	ÇATALYURT	206	003	ÇINARÖNÜ	1113
007	ÇAYIRALANI	147	004	İŞGÖREN	778
008	ÇİMENLİK	324	005	KARAKÖY	42
009	DÖNERDERE (*)	0	006	KIRKDIRİK	476
010	DUYGULU	186	007	KOÇAHÜYÜK	270
011	FİSTİKLİ	506	008	SOYLU	600
012	GÖLLÜ	466	009	ŞENOCAK	1074
013	GÜZELAĞAÇ	259	010	TAŞLIK	610
014	HARMANKAYA	150	011	YAZIR	732
015	HAVUZBAŞI	55	012	YEŞİLALAN	2415
016	İŞIKDERE	49		TOPLAM-TOTAL	13261
017	İKİPİNAR	448			
018	İKİTEPE	330			
019	KAYABALI	832			
020	KAYAGÖZE	140			
021	KAYAÜSTÜ	461	08	SAVUR İLÇESİ	35832
022	KAYNAK KAYA	1272			
023	KOCAKUYU	602			
024	KOVANLI	261	09	YEŞİLLİ İLÇESİ	
025	KÖMÜRLÜ	184			
026	MUTLUCA	133			
027	OVABAŞI	272			
028	ÖZTAŞ	70			
029	PINARCİK	53			
030	SİVRİTEPE	225			
031	SULAKDERE	64			
032	TAŞGEDİK	256			
033	TAŞLICA	212			
034	TAVUKLU	186			
035	TEKKUYU	186			
036	TOKDERE	348			
037	TOPAĞAÇ	94			
038	ÜNSALLI	493			
039	YAYLATEPE	215			
	TOPLAM-TOTAL	11784	012	ZEYİNLİ	445
				TOPLAM-TOTAL	11934

(*) KÖY TÜZEL KİŞİLİĞİ DEVAM ETMEKTE OLUP, NÜFUS BULUNMAMAKTADIR

- IT IS STILL A LEGAL PERSON WITH NO POPULATION

İLİ : 47 MARDİN
PROVINCE OF

3 - İLÇE, BUCAK VE KÖY MUHTARLIKLARI İTİBARIYLA NÜFUS SAYISI
POPULATION BY DISTRICT , SUB-DISTRICT AND VILLAGES

İDARİ BİRİMLER		NÜFUS		İDARİ BİRİMLER		NÜFUS	
ADMINISTRATIVE UNITS		POPULATION TOPLAM-TOTAL		ADMINISTRATIVE UNITS		POPULATION TOPLAM-TOTAL	
	BUCAK VE KÖYLER TOPLAMI		11934				
09	YEŞİLLİ İLÇESİ	TOPLAMI	22385				
47	MARDİN	İL TOPLAMI	55727				

48-MUĀLA
(21.10.1990)

İLİ 48 MUĞLA
PROVINCE OF

1 - İLÇELERE GÖRE ŞEHİR VE KÖY NÜFUSLARI İLE İLİN YÜZÖLÇÜMÜ VE NÜFUS YOĞUNLUĞU
CITY AND VILLAGE POPULATION BY DISTRICTS, AND AREA AND DENSITY OF THE PROVINCE

İLÇELER DISTRICTS	TOPLAM TOTAL	ŞEHİRLER NÜFUSU CITY POPULATION	KÖYLER NÜFUSU VILLAGE POPULATION	YÜZÖLÇÜMÜ AREA KM2 (=)	NÜFUS YOĞUNLUĞU DENSITY
TOPLAM - TOTAL	562809	186397	376412	13338	42
00 MERKEZ İLÇE PROVINCE CENTER ...	71155	35605	35550		
01 BODRUM	56821	20931	35890		
02 DALAMAN	26408	15025	11383		
03 DATÇA	10741	5022	5719		
04 FETHİYE	127620	25783	101837		
05 KAVAKLIDERE	12037	3339	8698		
06 KÜYCEĞİZ	25836	6406	19430		
07 MARMARİS	41840	16361	25479		
08 MİLAS	98710	28741	69969		
09 ORTACA	29287	12109	17178		
10 ULA	19978	5185	14793		
11 YATAĞAN	42376	11890	30486		

* YÜZÖLÇÜMÜNE GÖLLER DAHİL DEĞİLDİR.

AREA EXCLUDES LAKES

İli : 48 MUĞLA
PROVINCE OF

2 - NÜFUS GRUPLARINA GÖRE KÖY SAYISI VE NÜFUS TOPLAMLARI
NUMBER OF VILLAGES AND TOTAL INHABITANTS BY POPULATION GROUPS

NÜFUS GRUPLARI POPULATION GROUPS	KÖY SAYISI NUMBER OF VILLAGES	NÜFUS TOPLAMI TOTAL POPULATION
GENEL TOPLAM GENERAL TOTAL	423	376412
TOPLAM - TOTAL - 2000	385	261765
- 250	36	7039
251 - 500	128	47947
501 - 750	90	56168
751 - 1000	51	44360
1001 - 1250	36	40199
1251 - 1500	27	36899
1501 - 1750	10	16025
1751 - 2000	7	13128
TOPLAM - TOTAL 2001 - 5000	35	90904
2001 - 2500	24	53101
2501 - 3000	4	11053
3001 - 3500	3	10044
3501 - 4000	2	7390
4001 - 4500	0	0
4501 - 5000	2	9316
TOPLAM - TOTAL 5001 - 10000	2	12060
5001 - 6000	1	5656
6001 - 7000	1	6404
7001 - 8000	0	0
8001 - 9000	0	0
9001 - 10000	0	0
TOPLAM - TOTAL 10001 +	1	11683

İLİ : 48 MUĞLA
PROVINCE OF

3 - İLÇE, BUCAK VE KÜY MUHTARLIKLARI İTİBARIYLA NÜFUS SAYISI
POPULATION BY DISTRICT / SUB-DISTRICT AND VILLAGES

İDARİ BİRİMLER ADMINISTRATIVE UNITS	NÜFUS POPULATION TOPLAM-TOTAL	İDARİ BİRİMLER ADMINISTRATIVE UNITS	NÜFUS POPULATION TOPLAM-TOTAL
00 MERKEZ İLÇESİ		01 BODRUM İLÇESİ	
ŞEHİR	35605	ŞEHİR	20931
0 MERKEZ BUCAĞI		0 MERKEZ BUCAĞI	
001 AKÇAĞVA 854		001 AĞAÇLI 2094	
002 AKKAYA 1015		002 ÇİFTLİKKÜY 1458	
003 BAYIR (B) 3471		003 KIZILAĞAÇ 1518	
004 ÇAKMAK 214		004 KONACIK 828	
005 ÇAYBÜKÜ 391		TOPLAM-TOTAL 5898	
006 FADIL 333			
007 GAZELLER 395		1 KARAĞVA BUCAĞI	
008 GÜLAĞZI 559		000 KUMCULAR (BM) (B) 2247	
009 İKİZCE 402		001 BAĞÇEYAKASI 544	
010 KAFACA 1453		002 ÇAMLIK 315	
011 KOZAĞAÇ 349		003 ÇÖMLEKÇİ 636	
012 KÜTEKLİ 917		004 GÜKPINAR 165	
013 MURATLAR 669		005 GÜVERCİNLİK 1033	
014 ORTAKÜY 724		006 KUMKÜY 389	
015 ÜZLÜCE 575		007 MAZIKÜY 1078	
016 PAŞAPINARI 307		008 PINARLIBELEN 952	
017 SALİHPAŞALAR 421		009 SAZKÜY 999	
018 TAŞLI 535		010 TEPECİK 562	
019 TINAZ 93		011 YENİKÜY 609	
020 YARAŞ 704		TOPLAM-TOTAL 9529	
021 YEMİŞENDERE 639			
022 YENİKÜY 596		2 TURGUTREİS BUCAĞI	
023 YÜRÜKOĞLU 694		000 TURGUTREİS (BM) (B) 4589	
TOPLAM-TOTAL 16310		001 AKYARLAR 1662	
		002 DEREKÜY 596	
1 GÜKTEPE BUCAĞI		003 İSLAMHANELERİ 642	
000 GÜKTEPE (BM) 1429		004 KARAKAYA 1578	
001 AKYER 50		005 PEKSİMET 338	
002 AVCILAR 306		TOPLAM-TOTAL 9405	
003 BOZYER 241			
004 ÇAMOLUK 414		3 ORTAKENT BUCAĞI	
005 DOKUZÇAM 855		000 YALIKAVAK (BM) (B) 3780	
006 ESENÇAY 991		001 DAĞBELEN 186	
007 GÜNLÜCE 388		002 GÜLKÜY 1253	
008 KUZLUK 326		003 GÜNDOĞAN 2084	
009 SUNGUR 199		004 GÜRECE 251	
010 ŞENYAYLA 288		005 ORTAKENT 1572	
TOPLAM-TOTAL 5487		006 TÜRKÜKÜ 970	
		007 YAŞIKÜY 729	
2 YERKESİK BUCAĞI		008 YAKAKÜY 233	
000 YERKESİK (BM) (B) 2849		TOPLAM-TOTAL 11058	
001 ALGI 445			
002 BAĞYAKA 417		BUCAK VE KÜYLER TOPLAMI 35890	
003 DAĞPINARI 587			
004 DENİZOVA 769		01 BODRUM İLÇESİ TOPLAMI 56821	
005 DERİNKUYU 363			
006 DOĞAN 596		02 DALAMAN İLÇESİ	
007 KIRAN 708		ŞEHİR	15025
008 KUYUCAK 439		0 MERKEZ BUCAĞI	
009 MEKE 319		001 BOZBEL 441	
010 SARNIÇKÜY 477		002 ÇÖMEN 790	
011 YENİBAĞYAKA 284		003 DARIYERİ 164	
012 YENİCE 1200		004 ELCİK 1322	
013 YENİKÜY 320		005 GÜRKÜY 749	
014 ZEYTİN 458		006 GÜRLÜY 1082	
TOPLAM-TOTAL 10231		007 KARACAĞAÇ 174	
		008 KAPIKARGIN 1870	
3 YEŞİLYURT BUCAĞI		009 KARKINKURU 1003	
000 YEŞİLYURT (BM) (B) 2297		010 KAVACIK 434	
001 ÇIRPI 311		011 KAYADİBİ 347	
002 ÇİFTLİKKÜY 600		012 KIZILKAYA 593	
003 DAĞDİBİ 314		013 NARLI 598	
TOPLAM-TOTAL 3522		014 SABUNLU 242	
		015 ŞEREFLER 1078	
BUCAK VE KÜYLER TOPLAMI 35550		016 TAŞBAŞI 496	
		TOPLAM-TOTAL 11383	
00 MERKEZ İLÇESİ TOPLAMI 71155			

İLİ : 48 MUĞLA
PROVINCE OF

3 - İLÇE, BUCAK VE KÖY MUHTARLIKLARI İTİBARIYLA NÜFUS SAYISI
POPULATION BY DISTRICT, SUB-DISTRICT AND VILLAGES

İDARİ BİRİMLER		NÜFUS	İDARİ BİRİMLER		NÜFUS
ADMINISTRATIVE UNITS		POPULATION TOPLAM-TOTAL	ADMINISTRATIVE UNITS		POPULATION TOPLAM-TOTAL
BUCAK VE KÖYLER TOPLAMI		11383	006	ÇOBANLAR	928
02	DALAMAN İLÇESİ	26408	007	ÇÖKEK	442
03	DATÇA İLÇESİ		008	DEREKÖY	944
	ŞEHİR	5022	009	DÜĞER	1218
0	MERKEZ		010	GERİŞBURNU	1496
001	CUMALI	689	011	GİRMELER	1360
002	EMECİK	1028	012	GÜNEŞLİ	1417
003	HIZIRŞAH	487	013	HACIOSMANLAR	394
004	KARAKÖY	760	014	KADIKÖY	2293
005	KIZLAN	780	015	KAYACIK	1306
006	MESUDİYE	517	016	KAYADİBİ	1000
007	SINDI	364	017	KINCILAR	916
008	YAKAKÖY	511	018	KORUBÜKÜ	1054
009	YAZIKÖY	583	019	ORTAKÖY	1412
	TOPLAM-TOTAL	5719	020	ÖREN	1719
			021	SARIYER	207
			022	SEYDİLER	407
			023	UĞURLU	460
			024	YAKAKÖY	1843
			025	ZORLAR	989
				TOPLAM-TOTAL	29893
BUCAK VE KÖYLER TOPLAMI		5719	3	SEKİ	
03	DATÇA İLÇESİ	10741	000	SEKİ (BM) (B)	2383
04	FETHİYE İLÇESİ		001	BEKÇİLER	908
	ŞEHİR	25783	002	BOĞALAR	330
0	MERKEZ		003	CEYLAN	1138
001	BOZYER	990	004	ÇALTILAR	509
002	ÇAMKÖY	2169	005	ÇOBANİSA	402
003	ÇENGER	232	006	DOĞANLAR	337
004	ÇİFTLİK	1022	007	KAYABAŞI	256
005	ELDİREK	1382	008	KINIK	291
006	ESENKÖY	2364	009	SAHİLCEYLAN	1043
007	GÜCEK (B)	2914	010	TEMEL	377
008	GÜKBEN	700		TOPLAM-TOTAL	7974
009	GÜKÇEOVACIK	334	4	YEŞİLÜZÜMLÜ	
010	HISARÖNÜ	1227	000	YEŞİLÜZÜMLÜ (BM) (B)	2332
011	INLIÇE	737	001	ARPAÇIK	1939
012	KARAAĞAÇ	238	002	ÇAYAN	447
013	KARACAÖREN	285	003	İNCİRKÖY	952
014	KARAÇULHA (B)	5656	004	KIZILBEL	153
015	KARGI	1110	005	KORUKÖY	302
016	KAYAKÖY	584	006	PAŞALI	769
017	KEÇİLER	205	007	SÖĞÜTLÜ	436
018	OVACIK	1300	008	SÖĞÜTLÜDERE	889
019	PATLANGIÇ	11683		TOPLAM-TOTAL	8219
020	UZUNYURT	1293		BUCAK VE KÖYLER TOPLAMI	101837
021	YAKACIK	594	04	FETHİYE İLÇESİ	127620
022	YANIKLAR	1470			
	TOPLAM-TOTAL	38489	05	KAVAKLİDERE İLÇESİ	
1	EŞEN			ŞEHİR	3339
000	EŞEN (BM) (B)	2233	0	MERKEZ	
001	ALAÇAT	1032	001	ÇAMYAYLA	1234
002	ARIFLER	226	002	ÇATAK	491
003	BOĞAZIÇI	616	003	ÇAVDIR	391
004	ÇALTIOZU	394	004	ÇAYBOYU	2058
005	ÇAYKENARI	1320	005	DEREBAĞ	251
006	ÇUKURİNCİR	656	006	KURUCAOVA	699
007	DEMİRLER	788	007	MENTEŞE (B)	2388
008	DÖDURGA	715	008	NEBİLER	629
009	GÜLBENT	1450	009	SALKIM	329
010	İZZETTİNKÖY	962	010	ORTAKÖY	228
011	KARAAĞAÇ	1146		TOPLAM-TOTAL	8698
012	KARADERE	1506		BUCAK VE KÖYLER TOPLAMI	8698
013	KARAKÖY	734	05	KAVAKLİDERE İLÇESİ	12037
014	KUMLUOVA	2084			
015	MINARE	300			
016	YAKABAĞ	600			
	TOPLAM-TOTAL	17262			
2	KEMER				
000	KEMER (BM)	2215			
001	ARSAKÖY	1887			
002	ATLİDERE	886			
003	BAĞLIAGAÇ	1001			
004	BAYIRKÖY	881			
005	ÇAMURKÖY	1218			

İLİ : 48 MUĞLA
PROVINCE OF

3 - İLÇE, BUCAK VE KÖY MUHTARLIKLARI İTİBARIYLA NÜFUS SAYISI
POPULATION BY DISTRICT, SUB-DISTRICT AND VILLAGES

İDARİ BİRİMLER ADMINISTRATIVE UNITS		NÜFUS POPULATION TOPLAM-TOTAL	İDARİ BİRİMLER ADMINISTRATIVE UNITS		NÜFUS POPULATION TOPLAM-TOTAL
06	KÖYCEĞİZ İLÇESİ		018	DAMLİBOĞAZ	684
	ŞEHİR	6406	019	DEMİRCİLER	213
0	MERKEZ		020	DİBEKDERE	442
001	BEYOBASI	2235	021	EPÇE	411
002	ÇANDIR	431	022	FESLEZEN	607
003	ÇAYHISAR	2698	023	GÜKÇELER	332
004	DEMİRLİ	1230	024	GÜRÇAMLAR	370
005	DÖŞÜŞBELEM	1582	025	HASANLAR	361
006	HAMİTKÖY	1039	026	İÇME	591
007	KARAÇAM	369	027	İKİZKÖY	503
008	KAVAKARASI	755	028	İKİZTAŞ	399
009	KÖYCEĞİZ	876	029	KAFACA	771
010	KÜRKÇÜLER	378	030	KALINAĞIL	601
011	OTMANLAR	1153	031	KARACAĞAÇ	241
012	SAZAK	319	032	KARACAHISAR	814
013	SULTANIYE	213	033	KARAKUYU	333
014	TOPARLAR	2231	034	KARAPINAR	406
015	YANGI	2059	035	KARGICAK	250
016	ZAFERLER	517	036	KAYABAŞI	276
017	ZEYTİNALANI	1345	037	KAYADERE	455
	TOPLAM-TOTAL	19430	038	KAZIKLI	865
			039	KAZIKLIBUCAK	487
			040	KETENDERE	403
			041	KIRÇAĞIZ	1259
			042	KISIRLAR	376
			043	KIYIKIŞLACIK	934
			044	KIZILAĞAÇ	165
06	KÖYCEĞİZ İLÇESİ	25836	045	KIZILÇAYIKIK	627
	TOPLAMI		046	KORUKÖY	1399
07	MARMARİS İLÇESİ		047	KORUCUK	293
	ŞEHİR	16361	048	KÜŞKÜKÖY	467
0	MERKEZ		049	KUZYAKA	766
001	ADAKÖY	651	050	KÜÇÜK DİBEKDERE	505
002	ARMUTALANI (B)	4727	051	MENTEŞ	608
003	BELDİBİ	1376	052	ORTAKÖY	569
004	ÇAMLI	1087	053	OVAKIŞLACIK	1079
005	HİSARÖNÜ	1213	054	SARIKAYA	331
006	İÇMELER (B)	6404	055	SAVRAN	567
007	KARACA	789	056	SÖĞÜTÇÜK	543
008	ORHANIYE	746	057	TUZABAT	674
009	OSMANIYE	647	058	ULAŞ	675
010	TURUNÇ	1258	059	YAKAKÖY	463
	TOPLAM-TOTAL	18898	060	YAŞYER	500
			061	YUSUFÇA	124
				TOPLAM-TOTAL	36815
1	BOZBURUN		1	GÜLLÜK	
000	BOZBURUN (BM)	2357	000	GÜLLÜK (BM) (B)	2157
001	BAYIRKÖY	563	001	AKYOL	699
002	SELİMİYE	765	002	BOĞAZIÇI	663
003	SÖĞÜTKÖY	1570	003	DÖRTTEPE	1216
004	TAŞLICA	631	004	EKİMANBARI	1145
005	TURGÜTKÖY	695	005	KEMİKLER	579
	TOPLAM-TOTAL	6581	006	MEŞELİK	1127
				TOPLAM-TOTAL	7586
			2	ÖREN	
			000	ÖREN (BM) (B)	1865
			001	AKÇAKAYA	304
			002	ALATEPE	342
			003	BAYIRKÖY	404
			004	BOZALAN	404
			005	ÇAKIRALAN	295
			006	ÇAMLICA	274
			007	DEREKÖY	488
			008	GÜKBEL	344
			009	GÜRCEĞİZ	213
			010	HUSANLAR	269
			011	KALEM	542
			012	KAYADNU	435
			013	KULTAK	392
			014	PINARKÖY	640
			015	SEKKÖY	202
			016	TÜRKEVLERİ	1236
			017	YOĞUNLUK	392
				TOPLAM-TOTAL	9041
07	MARMARİS İLÇESİ	41840	3	SELİMİYE	
	TOPLAMI		000	SELİMİYE (BM) (B)	3480
08	MİLAS İLÇESİ		001	AKÇALI	418
	ŞEHİR	28741	002	ÇAMIÇI (B)	3610
0	MERKEZ		003	ÇANDIR	385
001	AĞAÇLIHÜYÜK	1267			
002	AKKÖVANLIK	792			
003	ALAÇAM	473			
004	AVŞAR	480			
005	BAĞDAMLARI	1340			
006	BAHARLI	406			
007	BAHÇE	418			
008	BAHÇEBURUN	588			
009	BALÇILAR	534			
010	BEÇİN	2267			
011	BEYCİLER	242			
012	ÇALLI	433			
013	ÇAMKÖY	996			
014	ÇAMLIYURT	433			
015	ÇAMOVALI	774			
016	ÇİFTLİKKÖY	814			
017	ÇOMAKDAŞKIZILAĞAÇ	819			

İLİ

: 48 MUĞLA

PROVINCE OF

3 - İLÇE, BUCAK VE KÖY MUHTARLIKLARI İTİBARIYLA NÜFUS SAYISI

POPULATION BY DISTRICT / SUB-DISTRICT AND VILLAGES

İDARİ BİRİMLER ADMINISTRATIVE UNITS	NÜFUS POPULATION TOPLAM-TOTAL	İDARİ BİRİMLER ADMINISTRATIVE UNITS	NÜFUS POPULATION TOPLAM-TOTAL
004 ÇUKURKÖY	345		
005 DANIŞMENT	457		
006 DERİNCE	727		
007 EĞRİDERE	295	10 ULA İLÇESİ	TOPLAMI 19978
008 EKİNDERE	243		
009 ETRENLİ	203		
010 GÜLDERE	259	11 YATAĞAN İLÇESİ	
011 GÜLYAKA	329		
012 HACI AHMETLER	70	ŞEHİR	11890
013 HİSARCİK	332		
014 KANDAK	223	0 MERKEZ	BUCAĞI
015 KAPIKIRI	318	001 AKGEDİK	542
016 KARŞIYAKA	262	002 ALAŞAR	418
017 KAYABÜKÜ	338	003 BAĞYAKA	534
018 KILAVUZ	291	004 BAĞÇEYAKA	748
019 KURUDERE	206	005 BENCİK	2134
020 NARHİSAR	377	006 BOZARMUT	1777
021 PINARCİK	872	007 BOZÜYÜK	2064
022 SAKARKAYA	1611	008 CAZKIRLAR	678
023 ŞENKÖY	402	009 ÇAKIRLAR	592
024 YENİOKUL	474	010 ÇUKURÖZ	333
TOPLAM-TOTAL	16527	011 DEŞTİN	643
BUCAK VE KÖYLER TOPLAMI	69969	012 ELMACIK	624
08 MİLAS İLÇESİ	TOPLAMI 98710	013 ESKİHİSAR	602
		014 GÜKPINAR	668
		015 KADIKÖY	619
		016 KAFACAKAPLANCIK	863
		017 KAPUBAĞ	399
		018 KAVAKKÖY	652
		019 KOZABAÇ	438
		020 KÜKLÜK	370
		021 MADENLER	1314
		022 MESKEN	623
		023 NEBİKÖY	355
		024 ŞAHİNLER	679
		025 ŞEREFKÖY	878
		026 YAVA	305
		027 YAYLA	327
		028 YENİKARAKUYU	156
		029 YENİKÖY	375
		030 YUKARİYAYLA	354
		TOPLAM-TOTAL	21064
		1 TURGUT	BUCAĞI
		000 TURGUT (B) (B)	2592
		001 GÜKGEDİKKÖYÜ	460
		002 HACIBAYRANLAR	788
		003 HACİVELİLER	512
		004 HİSARARDI	535
		005 KATRANCI	1086
		006 KIRIK	240
		007 TAŞKESİK	305
		008 TURGUTLAR	316
		009 YEŞİLBAĞCILAR (B)	2077
		010 ZEYTİN	511
		TOPLAM-TOTAL	9422
		BUCAK VE KÖYLER TOPLAMI	30486
		11 YATAĞAN İLÇESİ	TOPLAMI 42376
		0 MERKEZ	BUCAĞI
		001 AKÇAPINAR	696
		002 AKYAKA	2279
		003 ARMUTÇUK	297
		004 ÇITLIK	1335
		005 ÇİÇEKLİ	197
		006 ÇÜRÜŞ	397
		007 GÜKÇE	770
		008 GÜKOVA	1182
		009 GÜLCÜK	764
		010 KARABÖBÜRTLEN	1403
		011 KAVAKÇALI	416
		012 KIYRA	492
		013 KIZILABAÇ	742
		014 KIZILYAKA	1482
		015 PORTAKALLIK	1036
		016 SARAYANI	668
		017 TURGUT	449
		018 YAYLASÖĞÜT	188
		TOPLAM-TOTAL	14793
		48 MUĞLA	İL TOPLAMI 562809

49-MUŞ
(21.10.1990)

İLİ
49 MUŞ
PROVINCE OF

1 - İLÇELERE GÖRE ŞEHİR VE KÖY NÜFUSLARI İLE İLİN YÜZÖLÇÜMÜ VE NÜFUS YOĞUNLUĞU
CITY AND VILLAGE POPULATION BY DISTRICTS, AND AREA AND DENSITY OF THE PROVINCE

İLÇELER DISTRICTS	TOPLAM TOTAL	ŞEHİRLER NÜFUSU CITY POPULATION	KÖYLER NÜFUSU VILLAGE POPULATION	YÜZÖLÇÜMÜ AREA KM2 (*)	NÜFUS YOĞUNLUĞU DENSITY
TOPLAM - TOTAL	376543	101154	275389	8196	46
00 MERKEZ İLÇE PROVINCE CENTER ...	140953	44019	96934		
01 BULANIK	78995	13332	65663		
02 HASKÖY	23662	10532	13130		
03 KORKUT	27441	3212	24229		
04 MALAZGİRT	62851	19079	43772		
05 VARTO	42641	10980	31661		

* YÜZÖLÇÜMÜNE GÖLLER DAHİL DEĞİLDİR.

AREA EXCLUDES LAKES

İLİ : 49 MUŞ
PROVINCE OF

2 - NÜFUS GRUPLARINA GÖRE KÖY SAYISI VE NÜFUS TOPLAMLARI
NUMBER OF VILLAGES AND TOTAL INHABITANTS BY POPULATION GROUPS

NÜFUS GRUPLARI POPULATION GROUPS	KÖY SAYISI NUMBER OF VILLAGES	NÜFUS TOPLAMI TOTAL POPULATION
GENEL TOPLAM GENERAL TOTAL	372	275389
TOPLAM - TOTAL - 2000	352	213354
- 250	77	12772
251 - 500	92	34954
501 - 750	75	46305
751 - 1000	52	44817
1001 - 1250	28	31102
1251 - 1500	14	19026
1501 - 1750	8	12874
1751 - 2000	6	11504
TOPLAM - TOTAL 2001 - 5000	17	45649
2001 - 2500	9	19382
2501 - 3000	1	2625
3001 - 3500	5	15670
3501 - 4000	1	3662
4001 - 4500	1	4310
4501 - 5000	0	0
TOPLAM - TOTAL 5001 - 10000	3	16386
5001 - 6000	2	10258
6001 - 7000	1	6128
7001 - 8000	0	0
8001 - 9000	0	0
9001 - 10000	0	0
TOPLAM - TOTAL 10001 +	0	0

İLİ : 49 MUŞ
PROVINCE OF

3 - İLÇE, BUCAK VE KÖY MUHTARLIKLARI İTİBARIYLA NÜFUS SAYISI
POPULATION BY DISTRICT / SUB-DISTRICT AND VILLAGES

İDARİ BİRİMLER		NÜFUS	İDARİ BİRİMLER		NÜFUS
ADMINISTRATIVE UNITS		POPULATION TOPLAM-TOTAL	ADMINISTRATIVE UNITS		POPULATION TOPLAM-TOTAL
00	MERKEZ İLÇESİ		020	KIYIBAŞI	299
	ŞEHİR	44019	021	KUTLUGÜN	175
0	MERKEZ BUCAĞI		022	MESCİTLİ	406
001	AĞAÇLIK	614	023	SARIDAL	243
002	AĞILLI	323	024	SERİNOVA	1611
003	ALANIÇI	359	025	SUDURAŞI	541
004	ARIKÖY	580	026	SÜRÜGÜDEN	1105
005	BAĞLAR	2315	027	ŞENOBA	924
006	CEVİZLİDERE	518	028	TAŞOLUK	942
007	ÇATBAŞI	953	029	TÜTEN	75
008	ÇÖĞÜRLÜ	1017	030	ÜÇSİRT	388
009	ÇUKURBAĞ	652	031	YAŞCILAR	2048
010	DEREÇİK	1458	032	YUKARISIZMA	313
011	DONATIM	493	033	YÜCETEPE	1389
012	DURUGÖZE	661		TOPLAM-TOTAL	21082
013	EKİNDÜZÜ	317	3	YAYGIN BUCAĞI	
014	GÜZELTEPE	1525	000	YAYGIN (BM) (B)	3078
015	İLİÇA	687	001	AĞARTI	900
016	İNARDI	1267	002	AŞAĞIYONGALI	601
017	KARAAĞAÇLI (B)	3028	003	BAHÇEKÖY	801
018	KARAKÖPRÜ	1170	004	BESPARMAK	308
019	KEPENEK	1085	005	BİLEK	884
020	KIRKÖY	2037	006	BOZBULUT	1135
021	KIYIK	1369	007	ERENCİK	146
022	KUMLUCA	552	008	GÖLKÖY	751
023	MURATGÖREN	5120	009	KALECİK	182
024	SOĞUCAK	1468	010	KARABEY	1052
025	SUBOYU	327	011	KONUKBEKLER (B)	3662
026	SUNGU (B)	6128	012	KÖŞK	484
027	SÜTLÜCE	1802	013	NADAŞLIK	518
028	TABANLI	1198	014	SAVAŞÇILAR	377
029	TANDÖĞAN	1164	015	ULUKAYA	647
030	TEKYÖL	1142	016	YELALAN	607
031	ÜÇDERE	821	017	YONCALIDIZ	960
032	ÜÇEVLER	656	018	YUKARIYONGALI	768
033	YARPUZLU	1154	019	ZİYARET	1133
034	YEŞİLCE	958		TOPLAM-TOTAL	18994
	TOPLAM-TOTAL	44918		BUCAK VE KÖYLER TOPLAMI	96934
1	KIZILAĞAÇ BUCAĞI		00	MERKEZ İLÇESİ TOPLAMI	140953
000	KIZILAĞAÇ (BM)	2040	01	BULANIK İLÇESİ	
001	ARPAVAZI	914		ŞEHİR	13332
002	EĞİRMENÇ	697	0	MERKEZ BUCAĞI	
003	ERALANI	1288	001	ARAKONAK	878
004	GÜDÜMLÜ	446	002	BALOTU	1838
005	HARMAN	635	003	ÇAYGELDI	921
006	KARLIDERE	334	004	ELMAKAYA	2071
007	KAYALISU	598	005	ERİCEK	269
008	ORTAKENT	726	006	GÖLYANI	941
009	ÖZDİLEK	1547	007	GÖZTEPE	530
010	SAĞLIK	436	008	GÜLLÜOVA	1066
011	SULUCA	371	009	GÜMÜŞPINAR	562
012	SUVARAN	954	010	GÜNDÜZÜ	1180
013	TOPRAKKALE	428	011	GÜNYURDU	902
014	YAMAÇ	206	012	KARABURUN	738
015	YÖRECİK	320	013	KIRKGOZE	1624
	TOPLAM-TOTAL	11940	014	KOTANLI	647
2	MERCİMEKKALE BUCAĞI		015	MESCİTLİ	590
000	MERCİMEKKALE (BM)	1035	016	ÖRENKENT	934
001	AKKONAK	710	017	RÜSTEMGEDİK (B)	3322
002	AKPINAR	401	018	SOĞÜTLÜ	963
003	ALAGÜN	667	019	SULTANLI	864
004	ALICAN	483	020	ŞEHİTTAHER	1199
005	ALIGEDİK	606	021	ÜÇTEPE	560
006	AŞAĞISIZMA	17	022	YONCALI (B)	3143
007	AYDINGÜN	343		TOPLAM-TOTAL	25742
008	BAKIRÇILAR	183	1	ERENTEPE BUCAĞI	
009	BOSTANKENT	1919	000	ERENTEPE (BM) (B)	4310
010	BOYUNCUK	435	001	ABDALBAYAZIT	585
011	ÇİÇEKLI	225	002	AKÇAARMUT	586
012	DEREYURT	646	003	ARIKÖY	532
013	DİLİMLİ	551	004	AŞAĞIBÜKLÜ	715
014	DÜMLÜSU	332	005	BÜNGÜLDEK	548
015	ELÇİLER	465	006	CANKURTARAN	710
016	GÜMÜŞALİ	582			
017	GÜNDÖĞAN	231			
018	KARAMEŞE	346			
019	KEÇİDERE	448			

3 - İLÇE, BUCAK VE KÖY MUHTARLIKLARI İTİBARIYLA NÜFUS SAYISI
POPULATION BY DISTRICT / SUB-DISTRICT AND VILLAGES

IDARI BİRİMLER	NÜFUS	IDARI BİRİMLER	NÜFUS
ADMINISTRATIVE UNITS	POPULATION TOPLAM-TOTAL	ADMINISTRATIVE UNITS	POPULATION TOPLAM-TOTAL
007 ÇATAKLI	670	003 ALTINOVA (B)	5138
008 DOKUZPINAR	1991	004 BALKIR	793
009 ESENLIK	1224	005 ÇALAPLI	313
010 GULÇİMEN	710	006 ÇINARARDI	264
011 GUNBATMAZ	1157	007 DEĞİRMİTAŞ	323
012 HOŞGELDİ	2007	008 DEMİRCİ	649
013 MOLLAKENT	2625	009 DÜZKİŞLA	1970
014 OBLAKKAYA	835	010 GÜLTEPE	582
015 OKÇULAR	969	011 GÜNEYİK	1482
016 OLURDERE	981	012 GÜVEN	800
017 UZGÖRÜR	1107	013 İCBOĞAZ	580
018 YEMİŞEN	1167	014 KAPILI	899
019 YOKUŞBAŞI	1142	015 KARAKALE	788
TOPLAM-TOTAL	24571	016 KAZANAN	455
		017 KIRYAKA	191
2 KARAĞİL	BUCAĞI	018 KCCATARLA	717
000 KARAĞİL (AM)	1674	019 KONAKDÜZÜ	1040
001 ADIVAR	1631	020 KÜMBET (*)	0
002 AKÇAKAYNAK	137	021 MOLLABABA	192
003 ALTINOLUK	472	022 OĞULBALI	830
004 BOSTANCILAR	819	023 PINARÜSTÜ	511
005 DEĞİRMENSUYU	513	024 SARMAŞIK	96
006 DEMİRKAPI	1032	025 SAZLIKBAŞI	784
007 DOĞANTEPE	415	026 TANKÖY	791
008 ESKİYOL	501	027 TAŞLICA	433
009 KARACAÖREN	101	028 YEDİPINAR	545
010 KOYUNAĞILI	248	029 YOLGÖZLER	1126
011 KÜPRÜYOLU	652	030 YÜNDÖREN	313
012 KURGANLI	811	031 YÜREKLİ	593
013 MEŞEİÇİ	635	TOPLAM-TOTAL	24229
014 SAMANYOLU	339		
015 SARIPINAR	2364	BUCAK VE KÖYLER TOPLAMI	24229
016 SEÇME	961		
017 SIRADERE	230	03 KORKUT İLÇESİ	TOPLAMI
018 ŞATIRLAR	280		27441
019 ŞEHİTVEREN	148		
020 TOKLULAR	83	04 MALAZGİRT İLÇESİ	
021 YAZBAŞI	1302	ŞEHİR	19079
TOPLAM-TOTAL	15350		
		0 MERKEZ	BUCAĞI
BUCAK VE KÖYLER TOPLAMI	65663	001 ALYAR	110
		002 ARADERE	183
01 BULANIK İLÇESİ	TOPLAMI	003 AYNALIHOCA	680
	78995	004 BEŞÇATAK	880
		005 BOSTANKAYA	556
02 HASKÖY İLÇESİ		006 ÇAYIRDERE	1984
ŞEHİR	10532	007 DOLABAŞ	775
		008 GÜLEÇ	427
0 MERKEZ	BUCAĞI	009 GÜLKÖRÜ (B)	3099
001 AŞAĞIÜÇDAM	668	010 HANOĞLU	329
002 AZIKLI	810	011 HASRETPINAR	1307
003 BÖRÜRDELEN	193	012 KARAKAYA	895
004 BÜVETLİ	806	013 KILIÇCI	764
005 DAĞDİBİ	1419	014 MEZREKÖY	764
006 ELMABULAK	1331	015 MOLLABAKI	681
007 EŞMEPINAR	1271	016 MURATKOLU	183
008 GÖKYAZI	1529	017 OKCUHAN	656
009 KARAKÜTÜK	1045	018 TATLICA	532
010 KOÇKÖY	402	TOPLAM-TOTAL	14605
011 KOĞUKTAŞ	462		
012 ORTANCA	230	1 AKTUZLA	BUCAĞI
013 OTAÇ	548	001 AĞILBAŞI	297
014 SARIBAHÇE	310	002 BADEMÖZÜ	207
015 UMURCA	500	003 BALKAYA	737
016 YAZLA	698	004 BEŞDAM	313
017 YERKAYA	531	005 BEYPINARI	267
018 YUKARIÜÇDAM	377	006 BOYÇAPKIN	720
TOPLAM-TOTAL	13130	007 ÇİÇEKVEREN	901
		008 ERENCE	447
BUCAK VE KÖYLER TOPLAMI	13130	009 FENEK	192
		010 GÜZELBABA	488
02 HASKÖY İLÇESİ	TOPLAMI	011 İYİKOMŞU	1351
	23662	012 KADIKÖY	458
		013 KARAKOÇ	360
03 KORKUT İLÇESİ		014 KARINCALI	438
		015 KAZGÖL	532
ŞEHİR	3212	016 KURUCA	382
		017 SİRTDÜZÜ	126
0 MERKEZ	BUCAĞI	018 TIKIZLI	223
001 AKYILDIZ	222	019 ULUSU	454
002 ALAZLI	809	020 UYANIK	453
		021 YOLGÖZLER	354

(*) KÖY TÜZEL KİŞİLİĞİ DEVAM ETMEKTE OLUP, NÜFUS BULUNMAMAKTADIR

- IT IS STILL A LEGAL PERSON WITH NO POPULATION

İl : 49 MUŞ
PROVINCE OF

3 - İLÇE, BUCAK VE KÜY MUHTARLIKLARI İTİBARIYLA NÜFUS SAYISI
POPULATION BY DISTRICT / SUB-DISTRICT AND VILLAGES

İDARİ BİRLER		NÜFUS	İDARİ BİRLER		NÜFUS
ADMINISTRATIVE UNITS		POPULATION	ADMINISTRATIVE UNITS		POPULATION
		TOPLAM-TOTAL			TOPLAM-TOTAL
022	YURTSEVEN	308	034	SAZLICA	907
	TOPLAM-TOTAL	10008	035	SEKİ	233
2	KARAHASAN		036	TAŞCI	388
000	ADAKSU (BM)	1324	037	TAŞDİBEK	257
001	AKÖREN	462	038	TEPEKÖY	276
002	BOYUNDERE	375	039	ULUSIRT	127
003	KARALI	523	040	YARLISU	131
004	KARAHASAN	627	041	YAYIKLI	112
005	KIZILYUSUF	650	042	YEDİKAVAK	220
006	KULCAK	102	043	YILANLI	468
007	MAĞALCIK	170	044	YUKARIHACIBEY	347
008	MOLLADERMAN	584	045	ZORABAT	116
009	ODAKÖY	365		TOPLAM-TOTAL	18356
010	OĞUZHAN	904	1	ÇAYLAR	
011	ÖRENŞAR	396	000	ÇAYLAR (BM)	528
012	SARIDAVUT	634	001	ALABALIK	187
013	TATARGAZI	1004	002	ARMUTKAŞI	72
014	YARAMIŞ	814	003	BESİKKAYA	170
	TOPLAM-TOTAL	8934	004	ÇALIDERE	181
3	NURETTİN		005	DAĞCILAR	278
000	KONAKKURAN (BM)	2325	006	DOBANCA	392
001	AKALAN	220	007	ERYURDU	180
002	ALIKALKAN	619	008	GÖLYAYLA	247
003	AŞAĞIKICIK	116	009	GÜZELDERE	153
004	BANÇE	418	010	GÜZELKENT	472
005	DİRİMPINARI	454	011	İÇMELER	461
006	DOĞANTAŞ	249	012	KARTALDERE	235
007	GÖLAĞILI	706	013	KÖPRÜCÜK	331
008	HANÇABİZ	234	014	KÜÇÜKTEPE	240
009	HASAMPAŞA	1127	015	ONPINAR	465
010	KASIMIRIZA	1018	016	ÖZKONAK	262
011	KOÇALI	313	017	TAŞLIYAYLA	434
012	LALADAĞI	155	018	TEKNEDÜZÜ	217
013	NURETTİN	2173	019	TUZLU	182
014	YUKARIKICIK	98	020	UÇBULAK	104
	TOPLAM-TOTAL	10225	021	YEŞİLDAL	158
				TOPLAM-TOTAL	5949
	BUCAK VE KÜYLER TOPLAMI	43772	2	KARAKÖY	
04	MALAZGİRT İLÇESİ	62851	000	OMCALI (BM)	311
05	VARTO İLÇESİ		001	AKÇATEPE	689
			002	ALNIAÇIK	102
			003	ÇAYÖNÜ	99
			004	DEĞERLİ	418
			005	DÖNERTAŞ	226
	ŞEHİR	10980	006	DURUCABULAK	60
0	MERKEZ		007	ERDOĞAN	765
001	ACARKENT	401	008	GELİNTAŞI	56
002	AĞAÇALTI	335	009	GÖLTEPE	145
003	AĞAÇKORUR	248	010	KARAKÖY	775
004	AŞAĞIALAĞÖZ	185	011	KARAPINAR	701
005	AŞAĞIHACIBEY	413	012	KAYALIKALE	454
006	AYDINPINAR	359	013	KUMLUKIYI	560
007	BABİCİ	385	014	KUŞLUK	103
008	BALTAŞ	176	015	SANLICA	212
009	BASKENT	465	016	UNALDI	301
010	BOYLU	632	017	YEŞİLPINAR	593
011	BUZLUĞÖZE	746	018	YURTTUTAN	786
012	ÇALTILI	201		TOPLAM-TOTAL	7356
013	ÇAYÇATI	992		BUCAK VE KÜYLER TOPLAMI	31661
014	ÇAYIRYOLU	118	05	VARTO İLÇESİ	42641
015	ÇOBANDAĞI	133		İL TOPLAMI	376543
016	DALLIÖZ	306	49	MUŞ	
017	DİKTEPELER	175			
018	GÜRĞÜ	620			
019	HAKSEVER	1078			
020	İLBAY	453			
021	KARAMEŞE	833			
022	KAYADELEN	264			
023	KAYALIDERE	186			
024	KAYALIK	175			
025	KAYGINTAŞ	236			
026	KAYNARCA	1733			
027	KOÇYATAĞI	153			
028	LEYLEK	778			
029	OCAKLI	622			
030	OĞLAKCI	312			
031	ÖLÇEKLI	865			
032	ÖZENCİ	122			
033	SAĞLICALAK	74			

50-NEVŞEHİR
(21.10.1990)

İLİ : 50 NEVŞEHİR
PROVINCE OF

1 - İLÇELERE GÖRE ŞEHİR VE KÖY NÜFUSLARI İLE İLİN YÜZÖLÇÜMÜ VE NÜFUS YOĞUNLUĞU
CITY AND VILLAGE POPULATION BY DISTRICTS, AND AREA AND DENSITY OF THE PROVINCE

İLÇELER DISTRICTS	TOPLAM TOTAL	ŞEHİRLER NÜFUSU CITY POPULATION	KÖYLER NÜFUSU VILLAGE POPULATION	YÜZÖLÇÜMÜ AREA KM2 (*)	NÜFUS YOĞUNLUĞU DENSITY
TOPLAM - TOTAL	289509	112955	176554	5467	53
00 MERKEZ İLÇE PROVINCE CENTER ...	86800	52719	34081		
01 ACIGÖL	26048	6489	19559		
02 AVANOS	39661	10010	29651		
03 DERİNKUYU	20043	8580	11463		
04 GÜLŞEHİR	34526	8499	26027		
05 HACİBEKTAŞ	20811	8062	12749		
06 KOZAKLI	25932	7556	18376		
07 URGUP	35688	11040	24648		

* YÜZÖLÇÜMÜNE GÜLLER DAHİL DEĞİLDİR.

AREA EXCLUDES LAKES

İLİ

: 50 NEVŞEHİR

PROVINCE OF

2 - NÜFUS GRUPLARINA GÖRE KÖY SAYISI VE NÜFUS TOPLAMLARI

NUMBER OF VILLAGES AND TOTAL INHABITANTS BY POPULATION GROUPS

NÜFUS GRUPLARI POPULATION GROUPS	KÖY SAYISI NUMBER OF VILLAGES	NÜFUS TOPLAMI TOTAL POPULATION
GENEL TOPLAM GENERAL TOTAL	174	176554
TOPLAM - TOTAL - 2000	142	86693
- 250	34	5756
251 - 500	42	16134
501 - 750	23	14095
751 - 1000	18	15876
1001 - 1250	8	8515
1251 - 1500	8	10966
1501 - 1750	5	7985
1751 - 2000	4	7366
TOPLAM - TOTAL 2001 - 5000	32	89861
2001 - 2500	15	33955
2501 - 3000	8	22761
3001 - 3500	4	12540
3501 - 4000	2	7169
4001 - 4500	2	8687
4501 - 5000	1	4749
TOPLAM - TOTAL 5001 - 10000	0	0
5001 - 6000	0	0
6001 - 7000	0	0
7001 - 8000	0	0
8001 - 9000	0	0
9001 - 10000	0	0
TOPLAM - TOTAL 10001 +	0	0

İLİ : 50 NEVŞEHİR
PROVINCE OF

3 - İLÇE, BUCAK VE KÖY MUHTARLIKLARI İTİBARIYLA NÜFUS SAYISI
POPULATION BY DISTRICT / SUB-DISTRICT AND VILLAGES

İDARİ BİRİMLER		NÜFUS	İDARİ BİRİMLER		NÜFUS
ADMINISTRATIVE UNITS		POPULATION TOPLAM-TOTAL	ADMINISTRATIVE UNITS		POPULATION TOPLAM-TOTAL
00	MERKEZ İLÇESİ		000	TOPAKLI (BM) (B)	2061
	ŞEHİR	52719	001	AKARÇA	2257
0	MERKEZ BUCAĞI		002	ÇALIŞ (B)	2811
001	ALACAŞAR	1656	003	KALABA (B)	4749
002	BALÇIN	150	004	PAŞALI	739
003	BASANSARNIÇ	973	005	ÜÇKUYU	368
004	BOĞAZKÖY	1170		TOPLAM-TOTAL	12985
005	ÇARDAK	1899		BUCAK VE KÖYLER TOPLAMI	29651
006	ÇAT (B)	2405	02	AVANOS İLÇESİ TOPLAMI	39661
007	ÇİFTLİKKÖY	1054			
008	GÖRE (B)	2977	03	DERİNKUYU İLÇESİ	
009	GÜREME (B)	2425		ŞEHİR	8580
010	GÜVERCİNLİK	906	0	MERKEZ BUCAĞI	
011	İCİK	1407	001	ÇAKILLI	1053
012	KAVAK (B)	2669	002	DOĞALAR	1073
013	KAYMAKLI (B)	4238	003	GÜNEYCE	379
014	KIZILÇİN	1573	004	KUYULUTATLAR	1578
015	MARKÖY (B)	3002	005	ÖZLÜCE	1274
016	SULUSARAY (B)	2418	006	SÜVERMEZ (B)	2344
017	ÜÇHİSAR (B)	3159	007	TILKÖY	858
	TOPLAM-TOTAL	34081	008	YAZIHÜYÜK	2904
	BUCAK VE KÖYLER TOPLAMI	34081		TOPLAM-TOTAL	11463
00	MERKEZ İLÇESİ TOPLAMI	86800		BUCAK VE KÖYLER TOPLAMI	11463
01	ACIGÖL İLÇESİ		03	DERİNKUYU İLÇESİ TOPLAMI	20043
	ŞEHİR	6489	04	GÜLŞEHİR İLÇESİ	
0	MERKEZ BUCAĞI			ŞEHİR	8499
001	AĞILLI	1860	0	MERKEZ BUCAĞI	
002	BAĞLICA	122	001	ABUŞAĞI (B)	2356
003	ÇULLAR	393	002	ALEMLİ	212
004	İNALLI (B)	2338	003	ALKAN	189
005	KARACADREN	1314	004	BÖLÜKÖREN	266
006	KARAPINAR (B)	2901	005	CİVELEK	455
007	KOZLUCA	1064	006	DADAĞI	329
008	KURUGÖL (B)	2173	007	EBRİKUYU	677
009	TATLARIN (B)	3301	008	EMMİLER	604
010	TEPEKÖY	1382	009	ESKİYAYLACIK	793
011	TOPAÇ	1428	010	FAKIUŞAĞI	869
012	YUVA	1283	011	GÜKÇETOPRAK	578
	TOPLAM-TOTAL	19559	012	GÜMÜŞYAZI	469
	BUCAK VE KÖYLER TOPLAMI	19559	013	HACİHALİLLİ	446
01	ACIGÖL İLÇESİ TOPLAMI	26048	014	HANZALI	234
02	AVANOS İLÇESİ		015	KARACAŞAR (B)	2816
	ŞEHİR	10010	016	KIZILKAYA	779
0	MERKEZ BUCAĞI		017	KIZILKÖY	529
001	AKTEPE	135	018	OBÜLKAYA	422
002	BOZÇA	964	019	OVAÖREN	2177
003	ÇAVUŞIN	830	020	TERLEMEZ	1007
	TOPLAM-TOTAL	1929	021	TUZKÖYÜ (B)	2821
	BUCAK VE KÖYLER TOPLAMI	1929	022	YAKATARLA	380
1	ÖZKONAK BUCAĞI		023	YALINTAŞ	507
000	ÖZKONAK (BM) (B)	4449	024	YANALI	100
001	ALTIPINAR	464	025	YENİYAYLACIK	864
002	AYHAN	796	026	YEŞİLÖZ	653
003	GÖYNÜK (B)	2051		TOPLAM-TOTAL	21532
004	İĞDELİKİŞLA	826	1	GÜMÜŞKENT BUCAĞI	
005	KARACAŞAĞI	303	000	GÜMÜŞKENT (BM) (B)	1576
006	KUYULUKIŞLA	174	001	HACILAR	480
007	KUÇUKAYHAN	489	002	KARAHÜYÜK	114
008	MAHMATİPŞİRLİ	572	003	SİĞİRLİ	448
009	MAHMATTATAR	987	004	ŞAHİNLER	895
010	SARILAR (B)	3626	005	YEŞİLLİ	390
	TOPLAM-TOTAL	14737	006	YUKSEKLİ	592
	BUCAK VE KÖYLER TOPLAMI	14737		TOPLAM-TOTAL	4495
2	TOPAKLI BUCAĞI				

İLİ : 50 NEVŞEHİR
PROVINCE OF

3 - İLÇE, BUCAK VE KÖY MUHTARLIKLARI İTİBARIYLA NÜFUS SAYISI
POPULATION BY DISTRICT / SUB-DISTRICT AND VILLAGES

İDARİ BİRİMLER		NÜFUS	İDARİ BİRİMLER		NÜFUS
ADMINISTRATIVE UNITS		POPULATION TOPLAM-TOTAL	ADMINISTRATIVE UNITS		POPULATION TOPLAM-TOTAL
BUCAK VE KÖYLER TOPLAMI		26027	007	YASSICA TOPLAM-TOTAL	621 5284
04	GÜLŞEHİR İLÇESİ TOPLAMI	34526	BUCAK VE KÖYLER TOPLAMI		18376
05	HACİBEKTAŞ İLÇESİ ŞEHİR	8062	06	KOZAKLI İLÇESİ TOPLAMI	25932
0	MERKEZ BUCAĞI		07	ÜRGÜP İLÇESİ ŞEHİR	11040
001	AKÇATAŞ	195	0	MERKEZ BUCAĞI	
002	AŞAĞIBARAN	548	001	AKÇADREN	609
003	AŞIKLAR	235	002	AKKÖY	423
004	AVUÇKÖY	933	003	AKSALUR (B)	3078
005	BAŞKÖY	250	004	AYVALI	1003
006	BELBARAK	467	005	BAHÇELİ	1091
007	BÜYÜKBURUNAGİL	577	006	BAŞKÖY (B)	2292
008	BÜYÜKKIŞLA	167	007	BEYDEĞİRMENİ	524
009	ÇİĞDEM	411	008	BOYALI	277
010	ÇİVRİL	194	009	CEMİLKÖY	499
011	HASANLAR	429	010	ÇÖKEK	431
012	HIDIRLAR	216	011	DEMİRTAŞ	154
013	İLİCEK	412	012	İBRAHİMPAŞA	1483
014	KARABURÇ	214	013	İLTAŞ	255
015	KARABURNA	2215	014	KARACAÖREN	494
016	KARAOVA	277	015	KARAIN	416
017	KAYAALTI	720	016	KARAKAYA	506
018	KAYI	109	017	KARLIK	393
019	KİSEÇİK	207	018	MAZIKÖY	1602
020	KIZILAGİL	952	019	MUSTAFAPAŞA (B)	1781
021	KİLLİK	263	020	ORTAHİSAR (B)	3543
022	KÜŞEKTAŞ	744	021	SARIHİDİR	673
023	KUTUKÇU	123	022	SOFULAR	701
024	MİKAIL	220	023	ŞAHİNEFENDİ	935
025	SADIK	616	024	TAŞKINPAŞA	804
026	TEPESİDELİK	376	025	ULAŞLI	681
027	YENİCE	356		TOPLAM-TOTAL	24648
028	YENİYAPAN	210		BUCAK VE KÖYLER TOPLAMI	24648
029	YURTYERİ	113	07	ÜRGÜP İLÇESİ TOPLAMI	35688
	TOPLAM-TOTAL	12749	50	NEVŞEHİR İL TOPLAMI	289509
	BUCAK VE KÖYLER TOPLAMI	12749			
05	HACİBEKTAŞ İLÇESİ TOPLAMI	20811			
06	KOZAKLI İLÇESİ ŞEHİR	7556			
0	MERKEZ BUCAĞI				
001	ABDİKÖY	499			
002	AKPINAR	912			
003	AYILI	176			
004	BELEKLİ	222			
005	BOĞAZIÇI	346			
006	BÜYÜKYAĞLI	270			
007	ÇAĞSAK	286			
008	ÇAYIÇI	1395			
009	DOYDUK	447			
010	DÜRTYOL	535			
011	GERCE	224			
012	HACİFAKILI	204			
013	İMRAN	241			
014	KALAYCIK	2035			
015	KANLICA (B)	1826			
016	KAPAKLI	253			
017	KARASENİR (B)	2408			
018	KAŞKIŞLA	301			
019	KURUAĞIL	107			
020	KÜÇÜKYAĞLI	106			
021	MERDANALI	49			
022	TAŞLIHOYUK	250			
	TOPLAM-TOTAL	13092			
1	KARAHASANLI BUCAĞI				
000	KARAHASANLI (BM) (B)	2862			
001	BAYRAMUŞAĞI	589			
002	BURNUKARA (*)	0			
003	HİZİRÜŞAĞI	140			
004	KUŞAKLI	259			
005	KÜLLÜCE	477			
006	ÖZCE	336			

(*) KÖY TÜZEL KİŞİLİĞİ DEVAM ETMEKTE OLAN, NÜFUS BULUNMAMAKTADIR
IT IS STILL A LEGAL PERSON WITH NO POPULATION

51-NIĞDE
(21.10.1990)

İLİ : 51 NIĞDE
PROVINCE OF

1 - İLÇELERE GÖRE ŞEHİR VE KÖY NÜFUSLARI İLE İLİN YÜZÖLÇÜMÜ VE NÜFUS YOĞUNLUĞU
CITY AND VILLAGE POPULATION BY DISTRICTS, AND AREA AND DENSITY OF THE PROVINCE

İLÇELER DISTRICTS	TOPLAM TOTAL	ŞEHİRLER NÜFUSU CITY POPULATION	KÖYLER NÜFUSU VILLAGE POPULATION	YÜZÖLÇÜMÜ AREA KM2 (*)	NÜFUS YOĞUNLUĞU DENSITY
TOPLAM - TOTAL	305861	97286	208575	7312	42
00 MERKEZ İLÇE PROVINCE CENTER ...	142785	55035	87750		
01 ALTUNHIŞAR	22732	4199	18533		
02 BOR	53133	24556	28577		
03 ÇAMARDI	21432	5179	16253		
04 ÇİFTLİK	36345	2772	33573		
05 ULUKIŞLA	29434	5545	23889		

* YÜZÖLÇÜMÜNE GÖLLER DAHİL DEĞİLDİR. AREA EXCLUDES LAKES
YÜZÖLÇÜMLER İLLERDEN ALINAN BİLGİLERE GÖRE ENSTİTÜMÜZDE HESAPLANMIŞTIR.

ON THE BASIS OF INFORMATION SUPPLIED BY PROVINCES,
PROVINCIAL AREAS ARE CALCULATED AT SIS.

İlî

51 NİĞDE

PROVINCE OF

2 - NÜFUS GRUPLARINA GÖRE KÖY SAYISI VE NÜFUS TOPLAMLARI
NUMBER OF VILLAGES AND TOTAL INHABITANTS BY POPULATION GROUPS

NÜFUS GRUPLARI POPULATION GROUPS	KÖY SAYISI NUMBER OF VILLAGES	NÜFUS TOPLAMI TOTAL POPULATION
=====		
GENEL TOPLAM GENERAL TOTAL	159	208575
TOPLAM - TOTAL - 2000	122	93453
- 250	15	2244
251 - 500	35	12518
501 - 750	21	13287
751 - 1000	17	14423
1001 - 1250	10	11079
1251 - 1500	5	7011
1501 - 1750	10	15963
1751 - 2000	9	16928
TOPLAM - TOTAL 2001 - 5000	35	102619
2001 - 2500	14	31444
2501 - 3000	3	7796
3001 - 3500	10	31631
3501 - 4000	5	18591
4001 - 4500	2	8650
4501 - 5000	1	4507
TOPLAM - TOTAL 5001 - 10000	2	12503
5001 - 6000	1	5815
6001 - 7000	1	6688
7001 - 8000	0	0
8001 - 9000	0	0
9001 - 10000	0	0
TOPLAM - TOTAL 10001 +	0	0
=====		

İli : 51 NİĞDE
PROVINCE OF

3 - İLÇE, BUCAK VE KÖY MUHTARLIKLARI İTİBARIYLA NÜFUS SAYISI

POPULATION BY DISTRICT / SUB-DISTRICT AND VILLAGES

İDARİ BİRİMLER		NÜFUS	İDARİ BİRİMLER		NÜFUS
ADMINISTRATIVE UNITS		POPULATION TOPLAM-TOTAL	ADMINISTRATIVE UNITS		POPULATION TOPLAM-TOTAL
00	MERKEZ İLÇESİ			BUCAK VE KÖYLER TOPLAMI	18533
	ŞEHİR	55035	01	ALTUNHISAR İLÇESİ TOPLAMI	22732
0	MERKEZ BUCAĞI		02	BOR İLÇESİ	
001	AKTAŞ	1931		ŞEHİR	24556
002	AŞLAMA	1008	0	MERKEZ BUCAĞI	
003	AYDINYURT (B)	2277	001	BALCI	1450
004	BALLI	101	002	BAYAT	416
005	ÇARIKLI	1193	003	ÇUKURKUYU (B)	3538
006	ÇAVDARLI	1634	004	KARANLIKDERE	1366
007	ÇAYIRLI	2422	005	KAYI	852
008	DEĞİRMENLİ (B)	2174	006	KIZILCA (B)	2044
009	DİKİLİTAŞ (B)	1837	007	OKCU	208
010	DÜNDARLI (B)	4507	008	TEPEKÖY	992
011	EDİKLİ (B)	5815		TOPLAM-TOTAL	10866
012	ELMALI (B)	2536	1	KEMERHISAR BUCAĞI	
013	FESLEĞEN	947	000	KEMERHISAR (BM) (B)	6688
014	GÜLLÜCE	1063	001	BADAK	338
015	GÜMÜŞLER (B)	2268	002	BAHÇELİ (B)	3721
016	HACIABDULLAH (B)	3007	003	BEREKET	299
017	HACIBEYLİ	1541	004	EMEN	116
018	HAMAHLI	136	005	GÖKBEZ	708
019	HANÇERLİ	386	006	HALAÇ	785
020	HİMMETLİ	1689	007	HAVUZLU	373
021	HÜYÜK	486	008	KARACAÖREN	328
022	İÇMELİ	2179	009	KARAMAHMUTLU	293
023	İNİLİ (B)	3297	010	KAVUKLU	544
024	KARAAATLI (B)	2296	011	KAYNARCA	661
025	KIRKPINAR	801	012	KILAVUZ	1306
026	KIZILÖREN	639	013	KIZILKAPI	168
027	KIÇIABAÇ	455	014	KÜRKÇÜ	353
028	KOYUNLU (B)	4313	015	POSTALLI	819
029	KUMLUCA	257	016	SESLİKAYA	211
030	KÜÇÜKKÖY	26		TOPLAM-TOTAL	17711
031	OVACIK	1759		BUCAK VE KÖYLER TOPLAMI	28577
032	PINARCİK	1074	02	BOR İLÇESİ TOPLAMI	53133
033	SAZLIÇA (B)	2431	03	ÇAMARDI İLÇESİ	
034	TAŞLIÇA	254		ŞEHİR	5179
035	TEPEKÖY	712	0	MERKEZ BUCAĞI	
036	ULUAGAÇ	718	001	BADEMERE (B)	2300
037	YARHISAR	597	002	BEKÇİLİ	567
038	YAYLAYOLU	344	003	BEYAZKIŞLAKÇI	593
039	YEŞİLBURÇ	598	004	BURÇKÖY	1940
	TOPLAM-TOTAL	61708	005	CELALLAR	1060
1	YEŞİLGÖLCÜK BUCAĞI		006	ÇARDACIK	482
000	YEŞİLGÖLCÜK (BM) (B)	4337	007	ÇUKURBAĞ	771
001	AĞÇAŞAR	1939	008	DEMİRKAZIK	300
002	ALAY (B)	3435	009	ELEKGÖLÜ	777
003	BAĞLAMA (B)	3377	010	EYNELLİ	1619
004	HASAKÖY	1546	011	KAVAKLIGÖL	293
005	KİLEDERE	3194	012	KAVLAKTEPE	348
006	KONAKLI (B)	3065	013	KOCAPINAR	551
007	KÖMÜRCÜ	1657	014	MAHMATLI	705
008	ORHANLI (B)	3035	015	ORHANIYE	337
009	TIRHAN	457	016	ÖRENKÖY	150
	TOPLAM-TOTAL	26042	017	PINARBAŞI	154
	BUCAK VE KÖYLER TOPLAMI	87750	018	SULUCAOYA	676
00	MERKEZ İLÇESİ TOPLAMI	142785	019	UÇKAPILI	600
01	ALTUNHISAR İLÇESİ		020	YELATAN	1246
	ŞEHİR	4199	021	YENİKÖY	782
0	MERKEZ BUCAĞI			TOPLAM-TOTAL	16253
001	AKÇADREN	820		BUCAK VE KÖYLER TOPLAMI	16253
002	AKMANLAR (B)	3676	03	ÇAMARDI İLÇESİ TOPLAMI	21432
003	ÇÖMLEKÇİ	1040			
004	KARAKAPI	2269			
005	KEÇİKALESİ (B)	2701			
006	OBruk	1503			
007	ULUKIŞLA (B)	2087			
008	ULUÖREN	1393			
009	YEŞİLYURT (B)	3044			
	TOPLAM-TOTAL	18533			

İLİ 51 NİĞDE
PROVINCE OF

3 - İLÇE, BUCAK VE KÖY MUHTARLIKLARI İTİBARIYLA NÜFUS SAYISI
POPULATION BY DISTRICT / SUB-DISTRICT AND VILLAGES

İDARİ BİRİMLER ADMINISTRATIVE UNITS	NÜFUS POPULATION TOPLAM-TOTAL	İDARİ BİRİMLER ADMINISTRATIVE UNITS	NÜFUS POPULATION TOPLAM-TOTAL
04 ÇİFTLİK İLÇESİ		BUCAK VE KÖYLER TOPLAMI	23889
ŞEHİR	2772	05 ULUKIŞLA İLÇESİ	TOPLAMI 29434
0 MERKEZ BUCAĞI		51 NİĞDE	İL TOPLAMI 305861
001 ASMASIZ	1522		
002 AZATLI (B)	3927		
003 BEKARLAR (B)	1870		
004 BOZKÖY (B)	3045		
005 ÇARDAK	1614		
006 ÇINARLI	755		
007 DİVARLI (B)	2390		
008 GÜSTERLİ	1638		
009 KAYIRLI (B)	2559		
010 KİTRELİ (B)	3729		
011 KULA	1881		
012 MAHMUTLU	894		
013 MURTAZAKÖY	1143		
014 NARKÖY	742		
015 OVALIBAĞ	1234		
016 SOFULAR	2300		
017 SULTANPINARI	834		
018 ŞEYHLER	1496		
TOPLAM-TOTAL	33573		
BUCAK VE KÖYLER TOPLAMI	33573		
04 ÇİFTLİK İLÇESİ	TOPLAMI 36345		
05 ULUKIŞLA İLÇESİ			
ŞEHİR	5545		
0 MERKEZ BUCAĞI			
001 AKTOPRAK (B)	1996		
002 ALTAY	176		
003 BAŞMAKÇI	549		
004 BAYAĞIL	763		
005 DARBOĞAZ (B)	2007		
006 EMİNLİK	674		
007 EMİRLER	954		
008 GEDELLİ	389		
009 GÜMÜŞKÖY	345		
010 GÜNEYKÖY	434		
011 HACİBEKİRLİ	263		
012 HASANGAZI	1018		
013 HÜSNİYE	906		
014 İLHANKÖY	292		
015 İMRAHÖR	470		
016 KARACAÖREN	161		
017 KOLSUZ	309		
018 OVACIK	435		
019 PORSUK	448		
020 ŞEYHÖMERLİ	682		
021 TEKNEÇUKUR	627		
022 TEPEKÖY	327		
023 TORAMAN	226		
024 YENİYILDIZ	1775		
TOPLAM-TOTAL	16226		
1 ÇİFTEHAN BUCAĞI			
000 ÇİFTEHAN (BM) (B)	3132		
001 ALİHOCA	971		
002 ARDIÇLI	213		
003 ÇANAKÇI	435		
004 ÇİFTEKÖY	350		
005 ELMALI	372		
006 HOROZ	574		
007 KATRANCI	83		
008 KOÇAK	568		
009 KOZLUCA	115		
010 MADENKÖY	294		
011 TABAKLI	299		
012 UNLÜYAKA	257		
TOPLAM-TOTAL	7663		

52-ORDU
(21.10.1990)

İLİ 52 ORDU
PROVINCE OF

1 - İLÇELERE GÖRE ŞEHİR VE KÖY NÜFUSLARI İLE İLİN YÜZÖLÇÜMÜ VE NÜFUS YOĞUNLUĞU
CITY AND VILLAGE POPULATION BY DISTRICTS, AND AREA AND DENSITY OF THE PROVINCE

İLÇELER DISTRICTS	TOPLAM TOTAL	ŞEHİRLER NÜFUSU CITY POPULATION	KÖYLER NÜFUSU VILLAGE POPULATION	YÜZÖLÇÜMÜ AREA KM2 (*)	NÜFUS YOĞUNLUĞU DENSITY
TOPLAM - TOTAL	830105	336820	493285	6001	138
00 MERKEZ İLÇE PROVINCE CENTER ...	142075	102107	39968		
01 AKKUŞ	48889	6236	42653		
02 AYBASTI	32452	17143	15309		
03 ÇAMAŞ	15331	10430	4901		
04 ÇATALPINAR	17165	4630	12535		
05 ÇAYBAŞI	21721	6526	15195		
06 FATSA	94789	39467	55322		
07 GÖLKÖY	53896	18149	35747		
08 GÜLYALI	10150	4536	5614		
09 GÜRGENTEPE	38405	17076	21329		
10 İKİZCE	28165	6078	22087		
11 KABADÜZ	15689	4866	10823		
12 KABATAŞ	21335	8669	12666		
13 KORGAN	36699	13171	23528		
14 KUMRU	39593	10774	28819		
15 MESUDİYE	22786	4047	18739		
16 PERŞEMBE	44128	9963	34165		
17 ULUBEY	37698	10116	27582		
18 ÜNYE	109139	42836	66303		

* YÜZÖLÇÜMÜNE GÖLLER DAHİL DEĞİLDİR.

AREA EXCLUDES LAKES

İli : 52 ORDU
PROVINCE OF

2 - NÜFUS GRUPLARINA GÖRE KÖY SAYISI VE NÜFUS TOPLAMLARI
NUMBER OF VILLAGES AND TOTAL INHABITANTS BY POPULATION GROUPS

NÜFUS GRUPLARI POPULATION GROUPS	KÖY SAYISI NUMBER OF VILLAGES	NÜFUS TOPLAMI TOTAL POPULATION
GENEL TOPLAM GENERAL TOTAL	525	493285
TOPLAM - TOTAL - 2000	479	325806
- 250	91	13655
251 - 500	110	40541
501 - 750	100	61787
751 - 1000	67	58595
1001 - 1250	43	47610
1251 - 1500	36	48922
1501 - 1750	20	32314
1751 - 2000	12	22382
TOPLAM - TOTAL 2001 - 5000	38	115579
2001 - 2500	18	40061
2501 - 3000	5	13411
3001 - 3500	3	9914
3501 - 4000	1	3662
4001 - 4500	8	34400
4501 - 5000	3	14131
TOPLAM - TOTAL 5001 - 10000	8	51900
5001 - 6000	4	21753
6001 - 7000	2	13528
7001 - 8000	1	7519
8001 - 9000	0	0
9001 - 10000	1	9100
TOPLAM - TOTAL 10001 +	0	0

3 - İLÇE, BUCAK VE KÖY MUHTARLIKLARI İTİBARIYLA NÜFUS SAYISI
POPULATION BY DISTRICT , SUB-DISTRICT AND VILLAGES

İDARI BİRİMLER ADMINISTRATIVE UNITS	NÜFUS POPULATION TOPLAM-TOTAL	İDARI BİRİMLER ADMINISTRATIVE UNITS	NÜFUS POPULATION TOPLAM-TOTAL
00 MERKEZ İLÇESİ		01 AKKUŞ İLÇESİ	
ŞEHİR	102107	ŞEHİR	6236
0 MERKEZ		0 BUCAĞI	
001 AKÇATEPE	409	001 ALANKÖY	855
002 ALINCA	669	002 AMBARGÜRGEN	550
003 ALİSAYVAN	149	003 CEYHANLI	529
004 ATAKÖY	175	004 ÇALDERE	1060
005 AYDINLIK	852	005 ÇAMLIÇA	239
006 BOZTEPE	830	006 ÇAVDAR	371
007 BURHANETTİNKÖY	306	007 ÇAYIRALAN	2616
008 CUMHURİYET	719	008 ÇÖKEK	894
009 EMENKÖY	228	009 ÇUKURKÖY	221
010 ERENLİ	818	010 DAĞYOLU	1273
011 EYÜPLÜ	906	011 DAMYERİ	1818
012 GERCE	509	012 DEREKÖY	503
013 GÜKÖMER	927	013 DÜŞENCİLİ	886
014 GÜNÖREN	1349	014 GEDİKLİ	493
015 HÜRRİYET	386	015 GÖKÇEBAYIR	834
016 IŞIKLI	783	016 GÜRGENLİYATAK	682
017 KARAOĞLUK	853	017 HALİLÜŞAĞI	1708
018 KAYABAŞI	786	018 KABAKULAK	536
019 KISACIK	511	019 KARAÇAL	1473
020 KIZILHİSAR	823	020 KARGI	813
021 KURTULUŞ	273	021 KEMİKGERİŞ	196
022 MÜBAREK	437	022 KETENDERE	244
023 OĞMACA	524	023 KIZILELMA	2563
024 ORHANIYE	205	024 KOÇCUVAZ	829
025 ORTAKÖY	592	025 KURTBÖĞAZ	1830
026 OSMANIYE	291	026 KUŞÇULU	326
027 ÖCELİ	1680	027 KUZKÖY (B)	4583
028 ÖRENCİK	326	028 KÜLEKÇİLİ	328
029 SAĞIRLI	241	029 MEYVALI	461
030 SARAYCIK (B)	4217	030 MURATLI	297
031 ŞENKÖY	276	031 ORMANCIK	423
032 ŞENÖCAK	324	032 ORTABÖLME	874
033 TERZİLİ	294	033 SALMAN (B)	5416
034 TIKENCİ	561	034 SEFERLİ	2132
035 TOPLUCA	415	035 ŞAHİNKÖY	262
036 UZUNMUSA	716	036 TAŞOLUK	371
037 YAĞIZLI	633	037 TUZAKKÖY	738
038 YARAŞLI	494	038 YEŞİLGÜNEYCİK	1161
039 YUKARITEPE	874	039 YEŞİLKÖY	399
040 ZAFERKÖY	382	040 YOLBAŞI	614
TOPLAM-TOTAL	26743	041 YUKARIDÜŞENCİLİ	252
		TOPLAM-TOTAL	42653
1 UZUNİSA		BUCAK VE KÖYLER TOPLAMI	42653
000 UZUNİSA (BM)	372		
001 AKKESE	501	01 AKKUŞ İLÇESİ	TOPLAMI 48889
002 ALEMBEY	281		
003 ALTINYURT	1051	02 AYBASTI İLÇESİ	
004 ARPAKÖY	578	ŞEHİR	17143
005 ARTIKLI	418		
006 BAYADI	1208	0 BUCAĞI	
007 ÇAVUŞLAR	759	001 ALACALAR	3440
008 DEDELİ	397	002 BEŞDAM	953
009 DELİKKAYA	728	003 HISARCİK	892
010 ESKİPAZAR	349	004 ÜZYURT	838
011 HATİPLİ	270	005 PELİTÖZÜ (B)	2648
012 KARACADÖMER	1135	006 SAFALIK	1137
013 KAYADİBİ	923	007 SARIYER	1145
014 KOVANCI	277	008 TOYGAR	1507
015 KÜKENLİ	1081	009 UZUNDERE	1381
016 ÖVÜNDÜK	86	010 ZAFERİMİLLİ	1368
017 TEYNELLİ	1358	TOPLAM-TOTAL	15309
018 YEMİŞLİ	1002		
019 YILDIZLI	451	BUCAK VE KÖYLER TOPLAMI	15309
TOPLAM-TOTAL	13225		
BUCAK VE KÖYLER TOPLAMI	39968	02 AYBASTI İLÇESİ	TOPLAMI 32452
00 MERKEZ İLÇESİ TOPLAMI	142075		
		03 ÇAMAŞ İLÇESİ	
		ŞEHİR	10430
		0 MERKEZ	BUCAĞI
		001 BUDAK	968
		002 EDİRLİ	694

İLİ : 52 ORDU
PROVINCE OF

3 - İLÇE, BUCAK VE KÖY MUHTARLIKLARI İTİBARIYLA NÜFUS SAYISI
POPULATION BY DISTRICT / SUB-DISTRICT AND VILLAGES

İDARİ BİRİMLER		NÜFUS	İDARİ BİRİMLER		NÜFUS
ADMINISTRATIVE UNITS		POPULATION TOPLAM-TOTAL	ADMINISTRATIVE UNITS		POPULATION TOPLAM-TOTAL
003	HISARBAY	370	025	MEHMETAKIF	51
004	SAİTLER	333	026	MEŞEBÜKÜ	1208
005	SAKARGERİŞ	1733	027	OLUKLU	666
006	SÖKEN	399	028	ÖRENCİK	1229
	TOPLAM-TOTAL	4901	029	SALİHLİ	1261
			030	SARAYTEPE	96
	BUCAK VE KÖYLER TOPLAMI	4901	031	SAZCILAR	203
03	ÇAMAŞ İLÇESİ	TOPLAMI 15331	032	SUDERE	99
			033	TAHTABAŞ	101
04	ÇATALPINAR İLÇESİ		034	YAPRAKLI	1028
	ŞEHİR	4630	035	YASSITAŞ	1244
0	MERKEZ	BUCAĞI	036	YENİKENT	248
001	ABAZDAĞI	385	037	YEŞİLTEPE	317
002	AKKAYA	596	038	YUKARİARDIÇ	708
003	ELMAKÖY	551	039	YUKARİBAHÇELER	423
004	GÖLLER	2440	040	YUKARİTEPE	763
005	KARAHAMZA	1467	041	YUSUFLU	267
006	KAYATEPE	736		TOPLAM-TOTAL	29386
007	KEÇİLİ	2185	1	BOLAMAN	BUCAĞI
008	SAYACATÜRK	3456	000	BOLAMAN (BM) (B)	6965
009	ŞİRİNKÖY	719	001	BAĞLARCA	397
	TOPLAM-TOTAL	12535	002	BUHARI	581
	BUCAK VE KÖYLER TOPLAMI	12535	003	BULBÜLKÖY	289
04	ÇATALPINAR İLÇESİ	TOPLAMI 17165	004	DEMİRCİ	437
			005	HACIKÖY	467
05	ÇAYBAŞI İLÇESİ		006	İLİCA (B)	4316
	ŞEHİR	6526	007	İNÖNÜ	159
0	MERKEZ	BUCAĞI	008	KABAKDAĞI	200
001	AKBABA	763	009	KAYACA	337
002	DEVECİK	2717	010	KILAVUZÖMER	266
003	EĞRİBEL	524	011	KILIÇLI	556
004	GOKSU	1067	012	KONAKBAŞI	238
005	İÇERİBÜKÜ	573	013	KORUCAK	940
006	İLKÜVEZ (B)	5974	014	KÜPDÜŞEN	509
007	KAPILI	1599	015	TAŞLICA	602
008	KÖKLÜK	1391	016	TAYALI	804
009	KURUDERE	587	017	TEPECİK	667
	TOPLAM-TOTAL	15195	018	YALIKÖY (B)	4830
	BUCAK VE KÖYLER TOPLAMI	15195	019	YASSİBAHÇE	692
05	ÇAYBAŞI İLÇESİ	TOPLAMI 21721	020	YAVAŞ	1460
			021	YENİYURT	45
06	FATSA İLÇESİ		022	YEŞİLKÖY	179
	ŞEHİR	39467		TOPLAM-TOTAL	25936
0	MERKEZ	BUCAĞI		BUCAK VE KÖYLER TOPLAMI	55322
001	ARPALIK	276	06	FATSA İLÇESİ	TOPLAMI 94789
002	AŞAĞIARDIÇ	32			
003	AŞAĞITEPE	461	07	GÖLKÖY İLÇESİ	
004	BACANAK	88		ŞEHİR	18149
005	BAHÇELER	960	0	MERKEZ	BUCAĞI
006	BEYCELİ	1252	001	AHMETLİ	1503
007	BOZDAĞI	153	002	AKÇALI	1500
008	BUCAKLI	164	003	ALANYURT	2286
009	BUYÜKKOÇ	549	004	AYDOĞAN	1897
010	ÇÖMLEKLİ	368	005	BAYIRALAN	1460
011	ÇÖTELİ	978	006	BULUT	505
012	DAĞGÜVEZİ	2273	007	CİHADİYE	473
013	DUAYERİ	383	008	ÇATAK	1407
014	DÜĞÜNLÜK	527	009	ÇETİLLİ	1360
015	GEYİKÇELİ	2083	010	DAMARLI	2099
016	GÖLKÖY	405	011	DÜZYAYLA (B)	4358
017	HATİPLİ (B)	4022	012	EMİRLER	1859
018	HİDIRBEYLİ	119	013	GÜRPINAR	191
019	HOYLU	66	014	GÜZELYAYLA	287
020	KALEÖNÜ	209	015	GÜZELYURT (B)	4458
021	KARATAŞ	109	016	HARUNİYE	615
022	KÖSEBUCAĞI	2197	017	İÇYAKA	1116
023	KULAKKÖY	1290	018	KALEKÖY	1271
024	KÜÇÜKKOÇ	510	019	KARAHASAN	2185
			020	KONAK	539
			021	KOZÖREN	1512
			022	ÖZLÜ	1436
			023	SÜLEYMANİYE	1122
			024	YUVAPINAR	308
				TOPLAM-TOTAL	35747

İLİ : 52 ORDU
PROVINCE OF

3 - İLÇE, BUCAK VE KÖY MUHTARLIKLARI İTİBARIYLA NÜFUS SAYISI
POPULATION BY DISTRICT, SUB-DISTRICT AND VILLAGES

İDARİ BİRİMLER		NÜFUS		İDARİ BİRİMLER		NÜFUS	
ADMINISTRATIVE UNITS		POPULATION		ADMINISTRATIVE UNITS		POPULATION	
		TOPLAM-TOTAL				TOPLAM-TOTAL	
	BUCAK VE KÖYLER TOPLAMI		35747	003	BAYRAMLI		365
07	GÜLKÖY İLÇESİ	TOPLAMI	53896	004	DERİNÇAY		1045
				005	GÜLPINAR		451
				006	ESENYURT		168
08	GÜLYALI İLÇESİ			007	GELİNKAYA		204
	ŞEHİR		4536	008	GÜMÜŞKÖY		283
				009	HACILAR		631
0	MERKEZ	BUCAĞI		010	HARAMİ		1015
001	AMBARCILI		472	011	KARAAĞAÇ		747
002	AYRILIK		657	012	KARAKIRAZ		362
003	HOŞKÖY		494	013	KIRAZDERE		549
004	KESTANE		1334	014	KUYLU		859
005	MUSTAFALI		854	015	MUSAKIRIK		995
006	TAŞLIÇAY		486	016	ÖZLÜKENT		665
007	TURNASUYU		1317	017	YEŞİLADA		436
	TOPLAM-TOTAL		5614	018	YEŞİLYURT		827
				019	YUKARIKIRAZDERE		388
					TOPLAM-TOTAL		10823
	BUCAK VE KÖYLER TOPLAMI		5614		BUCAK VE KÖYLER TOPLAMI		10823
08	GÜLYALI İLÇESİ	TOPLAMI	10150	11	KABADÜZ İLÇESİ	TOPLAMI	15689
09	GURGENTEPE İLÇESİ			12	KABATAŞ İLÇESİ		
	ŞEHİR		17076		ŞEHİR		8669
0	MERKEZ	BUCAĞI		0	MERKEZ	BUCAĞI	
001	ALASEHER		695	001	ALANKENT (B)		9100
002	BAHTIYARLAR		1793	002	BEYLERLİ		1929
003	DİKENLİCE		1715	003	HOŞKADEM		695
004	DİREKLİ		2202	004	KUZKÖY		942
005	ESKİKÖY (B)		3662		TOPLAM-TOTAL		12666
006	HASANCIKPINARI		648		BUCAK VE KÖYLER TOPLAMI		12666
007	İŞİKTEPE (B)		7519	12	KABATAŞ İLÇESİ	TOPLAMI	21335
008	MURATÇIK		1182				
009	OKÇABEL		617	13	KORGAN İLÇESİ		
010	TEPEKÖY		1296		ŞEHİR		13171
	TOPLAM-TOTAL		21329	0	MERKEZ	BUCAĞI	
	BUCAK VE KÖYLER TOPLAMI		21329	001	AŞAĞIKOZPINAR		628
09	GURGENTEPE İLÇESİ	TOPLAMI	38405	002	BELALAN		954
				003	BUDAK		2346
10	İKİZCE İLÇESİ			004	BÜYÜKAKÇAKESE		464
	ŞEHİR		6078	005	ÇAMLI		1747
0	MERKEZ	BUCAĞI		006	ÇAYIRALAN		3018
001	BOLLUK		1496	007	ÇİTLİCE		2368
002	BULGURLU		1326	008	DURALI		335
003	DEREBAŞI		648	009	KOÇCUĞAZ		1230
004	DUMANTEPE		485	010	TATARCIK		744
005	DÜZMEŞE		510	011	TEPEALAN (B)		4218
006	KARLITEPE		1271	012	TERZİLİ		1259
007	KAYNARPINAR		1669	013	YENİKÖY		2026
008	KAZIMKARABEKİRPAŞA		1117	014	YEŞİLALAN		1514
009	KERVANSARAY		528	015	YUKARIKOZPINAR		677
010	KIRAZTEPE		606		TOPLAM-TOTAL		23528
011	KOCAMAN		1083		BUCAK VE KÖYLER TOPLAMI		23528
012	KURTLUCA		1185	13	KORGAN İLÇESİ	TOPLAMI	36699
013	ÖZPINAR		507				
014	ŞENTEPE		1678	14	KUMRU İLÇESİ		
015	TÜNGELLİBEL		776		ŞEHİR		10774
016	YAĞDAŞ		639	0	MERKEZ	BUCAĞI	
017	YOĞUNOLUK (B)		6563	001	AĞCAALANTÜRK		1863
	TOPLAM-TOTAL		22087	002	AKÇADERE		643
	BUCAK VE KÖYLER TOPLAMI		22087	003	AŞAĞIDAMLALI		2217
10	İKİZCE İLÇESİ	TOPLAMI	28165	004	BALI		724
				005	BALLIK		512
11	KABADÜZ İLÇESİ			006	ÇATILI		1378
	ŞEHİR		4866	007	DERBENT		757
0	MERKEZ	BUCAĞI		008	DİVANITÜRK		1803
001	AKGÜNEY		566	009	DUMAN		439
002	BAHARİYE		267	010	ERGENTÜRK		1260

İLİ : 52 ORDU
PROVINCE OF

3 - İLÇE, BUCAK VE KÖY MUHTARLIKLARI İTİBARIYLA NÜFUS SAYISI
POPULATION BY DISTRICT / SUB-DISTRICT AND VILLAGES

İDARİ BİRİMLER	NÜFUS	İDARİ BİRİMLER	NÜFUS
ADMINISTRATIVE UNITS	POPULATION TOPLAM-TOTAL	ADMINISTRATIVE UNITS	POPULATION TOPLAM-TOTAL
011 ESENCE	753	010 GÜZELCE	237
012 ESKİÇOKDEĞİRMEN	1504	011 HAMZALI	87
013 GÜKÇELİ	368	012 KARICA	847
014 GÜNEYCİK	1474	013 MAHMUDIYE	418
015 KADINCİK	1058	TOPLAM-TOTAL	5712
016 KARAAĞAÇ	789		
017 KARACALAR	658		
018 KONAĞLI	865	2 YEŞİLCE	BUCAĞI
019 KOVANCILI	446	000 YEŞİLCE (BM) (B)	2867
020 KURTULUŞ	1395	001 ARMUTKOLU	145
021 KÜÇÜKAKÇAĞESE	931	002 BEYAĞAÇ	241
022 ORTACA	906	003 CELALKÖY	69
023 ORTAÇOKDEĞİRMEN	299	004 GÜLPINAR	188
024 TEKKEKÖY	393	005 SARIYAYLA	63
025 YALNIZDAM	1234	006 YAĞMURLAR	203
026 YENİAKÇAALAN	703	007 YEVELİ	167
027 YENİÇOKDEĞİRMEN	188	TOPLAM-TOTAL	3943
028 YENİDİVAN	624		
029 YENİERGEN	341		
030 YUKARIDAMLALI	2294	BUCAK VE KÖYLER TOPLAMI	18739
TOPLAM-TOTAL	28819	15 MESUDIYE İLÇESİ	TOPLAMI 22786
BUCAK VE KÖYLER TOPLAMI	28819		
14 KUMRU İLÇESİ	TOPLAMI 39593	16 PERŞEMBE İLÇESİ	
		ŞEHİR	9963
15 MESUDIYE İLÇESİ		0 MERKEZ	BUCAĞI
ŞEHİR	4047	001 ALINCA	396
0 MERKEZ	BUCAĞI	002 ANAÇ	557
001 ALANKÖY	57	003 AZİZİYE	233
002 ARIKMUSA	321	004 BEYLİ	1591
003 ARPAALAN	295	005 BOĞAZCIK	718
004 AŞAĞIGÜKÇE	109	006 BOLATLI	649
005 BALIKLI	183	007 ÇAMARASI	913
006 BAYRAKLI	111	008 ÇANDIR	820
007 BEŞBİYİK	183	009 ÇAYTEPE	1026
008 BEYSEKİ	111	010 ÇERLİ	966
009 ÇALTEPE	354	011 DOĞANKÖY	1326
010 ÇARDAKLI	238	012 EFİRLİ	1874
011 ÇAVDAR	304	013 EKİNCİLER	964
012 ÇERÇİ	45	014 GÜNDOĞDU	20
013 ÇİTLİK SARICA	267	015 İMEŞLİ	635
014 DAYILI	224	016 KALEYAKA	1016
015 DOĞANÇAM	121	017 KAZANCILI	1003
016 ERİKKÖY	95	018 KIRLI (B)	2176
017 ESATLI	171	019 KOVANLI	868
018 GÜÇBEYİ	174	020 KURTULUŞ	412
019 GÜNEYCE	216	021 KUTLUCA	397
020 GÜVENLİ	263	022 KUYLUCA	720
021 GÜZLE	409	023 MEDRESEÖNÜ (B)	4442
022 HERKÖZÜ	222	024 MERSİN	535
023 İLIŞAR	267	025 NENELİ	708
024 KALEKÖY	130	026 OKÇULU	745
025 KAKABAYIR	107	027 ORTATEPE	816
026 KARACAÖREN	300	028 RAMAZAN	953
027 KAVAKLIDERE	114	029 SARAY	1095
028 KIŞLACIK	177	030 SELİMİYE	249
029 KONACIK	90	031 SIRA KOVANCI	853
030 MUSALI	326	032 SOĞUKPINAR	1630
031 SARICA	69	033 ŞENYURT	600
032 TÜRKKÖYÜ	93	034 TARLACIK	75
033 ÜÇYOL	2254	035 TONGELDÜZÜ	35
034 YARDERE	88	036 YARLI	1161
035 YAVŞAN	163	037 YENİÖZ	25
036 YEŞİLÇİT	250	038 YEŞİLKÖY	313
037 YUKARI GÜKÇE	74	039 YUMRUTAŞ	650
038 YUVALI	109	TOPLAM-TOTAL	34165
TOPLAM-TOTAL	9084	BUCAK VE KÖYLER TOPLAMI	34165
		16 PERŞEMBE İLÇESİ	TOPLAMI 44128
1 TOPÇAM	BUCAĞI		
000 TOPÇAM (BM) (B)	2298	17 ULUBEY İLÇESİ	
001 ABDİLİ	67	ŞEHİR	10116
002 ARICILAR	93		
003 AŞIKLI	134	0 MERKEZ	BUCAĞI
004 BAYIRKÖY	371	001 AKOLUK	902
005 BİREBİR	217	002 AKPINAR	590
006 ÇUKURALAN	162	003 AŞAĞIKIZILIN	950
007 DARICABAŞI	415	004 AYDINLAR	671
008 DEREBAŞI	189		
009 DURSUNLU	177		

İLİ : 52 ORDU
PROVINCE OF

3 - İLÇE, BUCAK VE KÖY MUHTARLIKLARI İTİBARIYLA NÜFUS SAYISI
POPULATION BY DISTRICT , SUB-DISTRICT AND VILLAGES

İDARİ BİRİMLER		NÜFUS	İDARİ BİRİMLER-		NÜFUS
ADMINISTRATIVE UNITS		POPULATION	ADMINISTRATIVE UNITS		POPULATION
		TOPLAM-TOTAL			TOPLAM-TOTAL
005	BAŞÇARDAK	337	044	UÇPINAR	595
006	BELENYURT	1529	045	YAĞMURTEPE	564
007	CEVİZLİK	357	046	YAVI	1594
008	ÇUBUKLU	1037	047	YAYLALI	113
009	DOĞLU	462	048	YAZKONAĞI	870
010	DURAKKÖY	1335	049	YIĞITLER	1322
011	ELMAÇUKURU	518	050	YÜCELER	1734
012	EYMÜR	766		TOPLAM-TOTAL	42996
013	FINDIKLI	728			
014	GÜLBELEN	854			
015	GÜZELYURT	472	1	TEKKİRAZ	5331
016	HOCAOĞLU	851	000	TEKKİRAZ (BM) (B)	1090
017	KADİNCİK	729	001	BEYLERCE	1086
018	KARDEŞLER	1049	002	ÇAYIRLI	659
019	KIRANYAĞMUR	471	003	ÇINARCIK	1656
020	KİRAZLIK	817	004	DAĞKÖY	377
021	KOŞAÇA	980	005	DİZDAR	443
022	KUMANLAR	467	006	DÜZÇİFTLİK	907
023	KUMRULU	306	007	EKİNCİK	746
024	OHTAMIŞ	1889	008	KORUKLU	1315
025	OYUMGÜRGEN	487	009	MEYDANKÖY	954
026	ÖRENKÖY	1082	010	NURETTİNKÖY	956
027	REFAHİYE	512	011	ORTAKÖY	4369
028	ŞEKEROLUK	276	012	PELİTLİYATAK (B)	306
029	ŞEYHLER	1149	013	TAŞÇA	1028
030	UZUNMAHMUT	1258	014	UĞURLU	452
031	YENİSAYACA	1477	015	YAYCI	553
032	YOLBAŞI	398	016	YENİKIZILCAKESE	1079
033	YUKARIKIZILIN	1876	017	YENİKÖY	23307
	TOPLAM-TOTAL	27582		TOPLAM-TOTAL	66303
	BUCAK VE KÖYLER TOPLAMI	27582		BUCAK VE KÖYLER TOPLAMI	66303
17	ULUBEY İLÇESİ	TOPLAMI 37698	18	ÜNYE İLÇESİ	TOPLAMI 109139
18	ÜNYE İLÇESİ		52	ORDU	İL TOPLAMI 830105
	ŞEHİR	42836			
0	MERKEZ	BUCAĞI			
001	AŞİDERE	320			
002	AYDINTEPE	1951			
003	BALLIK	572			
004	BAŞKÖY	374			
005	CEVİZDERE	497			
006	ÇAKMAK	201			
007	ÇATAK	1155			
008	ÇATALPINAR	730			
009	ÇATALTEPE	87			
010	ÇİĞDEMKÖY	613			
011	DENİZBÜKÜ	256			
012	DÜŞEMEDİBİ	138			
013	DÜZKÖY	351			
014	ELMALIK	242			
015	ERENYURT (B)	5032			
016	ESKİKIZILCAKESE	606			
017	GÖBÜ	1509			
018	GÖBÜNALCI	1326			
019	GÖLCÜGEZ	781			
020	GÖLEVİ	919			
021	GÜNPINARI	642			
022	GÜRECİLİ	680			
023	HİZARBAŞIGÜNLÜK	243			
024	HİZARBAŞIKUMARLI	160			
025	İNKUR (B)	4718			
026	İSTİKLAL	950			
027	KADILAR	522			
028	KALEDİBİ	1124			
029	KALEKÖY	615			
030	KEŞKÖY	537			
031	KOCUKLU	304			
032	KUŞÇULU	701			
033	KUŞDOĞAN	253			
034	NADIRLI	238			
035	NURİYEKÖY	962			
036	SARAYCIK	1211			
037	SARİHALİL	990			
038	SAYLAN	1032			
039	SERVİLER	1044			
040	ŞENYURT	662			
041	SÖYLEMEZ	481			
042	TAFLANCIK	334			
043	TEPEKÖY	139			

53-RİZE
(21.10.1990)

İLİ : 53 RİZE
PROVINCE OF

1 - İLÇELERE GÖRE ŞEHİR VE KÖY NÜFUSLARI İLE İLİN YÜZÖLÇÜMÜ VE NÜFUS YOĞUNLUĞU
CITY AND VILLAGE POPULATION BY DISTRICTS, AND AREA AND DENSITY OF THE PROVINCE

İLÇELER DISTRICTS	TOPLAM TOTAL	ŞEHİRLER NÜFUSU CITY POPULATION	KÖYLER NÜFUSU VILLAGE POPULATION	YÜZÖLÇÜMÜ AREA KM2 (*)	NÜFUS YOĞUNLUĞU DENSITY
TOPLAM - TOTAL	348776	133370	215406	3920	89
00 MERKEZ İLÇE PROVINCE CENTER ...	109569	52031	57538		
01 ARDEŞEN	39761	17340	22421		
02 ÇAMLIMEMŞİN	10566	2829	7737		
03 ÇAYELİ	51751	14947	36804		
04 DEREPAZARI	10381	4240	6141		
05 FİNDİKLİ	16129	7022	9107		
06 GÜNEYSU	19558	3178	16380		
07 HEŞİN	5102	3018	2084		
08 İKİZDERE	15295	3643	11652		
09 İYİDERE	11445	5791	5654		
10 KALKANDERE	21978	8263	13715		
11 PAZAR	37241	11068	26173		

* YÜZÖLÇÜMÜNE GÖLLER DAHİL DEĞİLDİR.

AREA EXCLUDES LAKES

İLİ : 53 RİZE
PROVINCE OF

2 - NÜFUS GRUPLARINA GÖRE KÖY SAYISI VE NÜFUS TOPLAMLARI
NUMBER OF VILLAGES AND TOTAL INHABITANTS BY POPULATION GROUPS

NÜFUS GRUPLARI POPULATION GROUPS	KÖY SAYISI NUMBER OF VILLAGES	NÜFUS TOPLAMI TOTAL POPULATION
GENEL TOPLAM GENERAL TOTAL	323	215406
TOPLAM - TOTAL - 2000	314	186093
- 250	65	10382
251 - 500	95	36815
501 - 750	65	40279
751 - 1000	40	34970
1001 - 1250	27	29479
1251 - 1500	8	11096
1501 - 1750	10	15827
1751 - 2000	4	7245
TOPLAM - TOTAL 2001 - 5000	9	29313
2001 - 2500	4	9040
2501 - 3000	0	0
3001 - 3500	2	6953
3501 - 4000	0	0
4001 - 4500	1	4045
4501 - 5000	2	9275
TOPLAM - TOTAL 5001 - 10000	0	0
5001 - 6000	0	0
6001 - 7000	0	0
7001 - 8000	0	0
8001 - 9000	0	0
9001 - 10000	0	0
TOPLAM - TOTAL 10001 +	0	0

İLİ : 53 RİZE
PROVINCE OF

3 - İLÇE, BUCAK VE KÖY MUHTARLIKLARI İTİBARIYLA NÜFUS SAYISI
POPULATION BY DISTRICT / SUB-DISTRICT AND VILLAGES

İDARİ BİRİMLER	NÜFUS	İDARİ BİRİMLER	NÜFUS
ADMINISTRATIVE UNITS	POPULATION TOPLAM-TOTAL	ADMINISTRATIVE UNITS	POPULATION TOPLAM-TOTAL
00 MERKEZ İLÇESİ		BUCAK VE KÖYLER TOPLAMI	57538
ŞEHİR	52031	00 MERKEZ İLÇESİ TOPLAMI	109569
0 MERKEZ BUCAĞI		01 ARDEŞEN İLÇESİ	
001 ALI PAŞA	513	ŞEHİR	17340
002 AMBARLIK	2360	0 MERKEZ BUCAĞI	
003 AZAKLIHOCA	1205	001 AKDERE	396
004 BEŞTEPE	517	002 AKKAYA	537
005 BILDİRCİNKÖY	395	003 ARMAĞAN	1047
006 CAMİDASI	822	004 AŞAĞIDURAK	1578
007 ÇAYBAŞI	404	005 BAYIRCIK	599
008 ÇAYCILAR	472	006 BEYAZKAYA	332
009 ÇİFTKAVAK	972	007 DOĞANAY	949
010 ÇİMENLİ	295	008 DUYGULU	937
011 DEREBAŞI	982	009 ESKİ ARMUTLUK	848
012 DÖRTYOL	649	010 GÜNDOĞAN	676
013 DÜZKÖY	625	011 GÜNEY	647
014 ELMALI	1531	012 IŞIKLI	1640
015 ERENKÖY	399	013 KÖPRÜKÖY	1330
016 GÜLGELİ	418	014 MANGANEZ	501
017 GÜNEŞLİ	340	015 ORTAALAN	887
018 GÜNEŞTEPE	182	016 PİRİNÇLİK	1148
019 GÜZELKÖY	537	017 SESLİKAYA	1599
020 KARASU	1527	018 SİNAN	263
021 KARAYEMİŞ	473	019 SENYURT	402
022 KASARCILAR	1275	020 TUNCA	2263
023 KENDİRLİ (B)	4576	021 YAMAÇDERE	916
024 KIRKLARTEPE	963	022 YENİKÖY	425
025 KİREÇHANE	481	023 YENİYOL	433
026 KOCATEPE	282	024 YUKARIDURAK	1797
027 KOKULUKAYA	573	025 YURTSEVER	271
028 KÖMÜRCÜLER	1492	TOPLAM-TOTAL	22421
029 KÖPRÜLÜ	869	BUCAK VE KÖYLER TOPLAMI	22421
030 KÜÇÜKÇAYIR	1198	01 ARDEŞEN İLÇESİ TOPLAMI	39761
031 KÜÇÜKKÖY	569	02 ÇAMLIHEMŞİN İLÇESİ	
032 MELEK	566	ŞEHİR	2829
033 MURADIYE	2392	0 MERKEZ BUCAĞI	
034 MÜDERRİSLER	796	001 AŞAĞIŞİMSİRLİ	223
035 ORTAPAZAR	1002	002 BOĞAZIÇI	95
036 PAZARKÖY	1219	003 ÇATKÖY	65
037 PEHLİVANTAŞI	712	004 ÇAYIRDUZU	996
038 SELİMİYE	776	005 DİKKAYA	1894
039 SOĞUKÇEŞME	241	006 GÜROLUK	188
040 SUTLUCE	1112	007 HİSARCİK	76
041 TAŞKÖPRÜ	644	008 KAPLICA	169
042 TEKKEKÖY	780	009 KÖPRÜBAŞI	556
043 TOPKAYA	688	010 MEYDANKÖY	100
044 TUĞLALI	351	011 MURATKÖY	383
045 UZUNKÖY	433	012 ORTAKLAR	130
046 UÇKAYA	523	013 ORTANKÖY	37
047 ÜZÜMLÜ	346	014 ORTAYAYLA	76
048 YEMİŞLİK	781	015 SIRAKÖY	48
049 YENİGÜZELKÖY	467	016 ŞENKÖY	31
050 YENİSELİMİYE	311	017 SENYUVA	196
051 YOLÜSTÜ	417	018 TOPLUCA	1790
052 YOLVEREN	182	019 ÜLKÜ	246
053 ZİNCİRLİKÖPRÜ	795	020 YAYLAKÖY	26
TOPLAM-TOTAL	43430	021 YAZLIK	24
		022 YOLKIYI	131
1 GÜNDOĞDU BUCAĞI		023 YUKARIŞİMSİRLİ	195
000 HAMİDİYE (B) (B)	4699	024 ZİLKALE	62
001 AKARSU	528	TOPLAM-TOTAL	7737
002 AKPINAR	1598	BUCAK VE KÖYLER TOPLAMI	7737
003 AKTAŞ	307	02 ÇAMLIHEMŞİN İLÇESİ TOPLAMI	10566
004 BALIKÇILAR	701		
005 BOĞAZ	247		
006 KETENLİ	480		
007 KURTULUŞ	448		
008 PEKMEZLİ	1093		
009 PINARBAŞI	475		
010 SÖĞÜTLÜ	441		
011 TAŞLIK	864		
012 TAŞPINAR	521		
013 VELİKÖY	1408		
014 YENİKALE	298		
TOPLAM-TOTAL	14108		

3 - İLÇE, BUCAK VE KÖY MUHTARLIKLARI İTİBARIYLA NÜFUS SAYISI

POPULATION BY DISTRICT / SUB-DISTRICT AND VILLAGES

İDARİ BİRİMLER ADMINISTRATIVE UNITS	NÜFUS POPULATION TOPLAM-TOTAL	İDARİ BİRİMLER ADMINISTRATIVE UNITS	NÜFUS POPULATION TOPLAM-TOTAL
03 ÇAYELİ İLÇESİ		011 YANIKTAŞ	469
ŞEHİR	14947	TOPLAM-TOTAL	6141
0 MERKEZ	BUCAĞI	BUCAK VE KÖYLER TOPLAMI	6141
001 ABDULLAHOCA	388	04 DEREPAZARI İLÇESİ	TOPLAMI 10381
002 AŞIKLAR	1575	05 FINDIKLI İLÇESİ	
003 BEYAZSU	675	ŞEHİR	7022
004 ÇİLİNGİR	740	0 MERKEZ	BUCAĞI
005 ÇINARTEPE	152	001 ARILI	558
006 DEMİRHİSAR	911	002 ARSLANDERE	450
007 ERENLER	432	003 BEYDERE	630
008 ESENDAĞ	714	004 ÇAĞLAYAN	767
009 GÜZELTEPE	1031	005 CENNET	190
010 HAREMTEPE	1553	006 ÇINARLI	606
011 İNCESİRT	942	007 DERBENT	473
012 KEMERKÖY	575	008 GÜRSU	443
013 KESTANELİK	430	009 HARA	254
014 LATİFLİ	642	010 İHLAMURLU	724
015 MADENLİ (B)	3500	011 KIYIÇIK	373
016 MALTEPE	554	012 MEYVELİ	723
017 MUSADAĞI	569	013 SAATKÖY	248
018 ORTAKÖY	568	014 SULAK	561
019 SARISU	1046	015 SÜMER	1221
020 SEFALİ	689	016 TEPECİK	313
021 SİRTKÖY	1528	017 YAYLACILAR	237
022 ŞİRİNKÖY	336	018 YENİKÖY	336
023 YAMAÇ	989	TOPLAM-TOTAL	9107
024 YANIKDAĞ	1329	BUCAK VE KÖYLER TOPLAMI	9107
025 YAVUZLAR	181	05 FINDIKLI İLÇESİ	TOPLAMI 16129
026 YENİHİSAR	656	06 GÜNEYSU İLÇESİ	
027 YENİTEPE	242	ŞEHİR	3178
028 YEŞİLİRMAK	154	0 MERKEZ	BUCAĞI
029 ZAFER	196	001 ADACAMI	1764
TOPLAM-TOTAL	23297	002 ASMALIIRMAK	373
1 BÜYÜKKÖY	BUCAĞI	003 BALLIDERE	622
000 BÜYÜKKÖY (BM) (B)	4045	004 BAŞKÖY	1287
001 ARMUTLU	697	005 ÇAMLICA	751
002 BEŞİKÇİLER	259	006 DUMANKAYA	465
003 ÇEŞMELİ	554	007 GÜNELİ	709
004 DEREÇİK	940	008 GÜRGEN	1041
005 GÜRGENLİ	733	009 İSLAHİYE	1698
006 KARAAĞAÇ	674	010 KIBLEDAĞI	1491
007 YILDIZELİ	311	011 KİREMİTKÖYÜ	751
TOPLAM-TOTAL	8213	012 ORTAKÖY	1074
2 KAPTANPAŞA	BUCAĞI	013 SELAMET	1114
000 KAPTANPAŞA (BM)	930	014 TEPEBAŞI	434
001 BAŞKÖY	224	015 YENİCAMI	843
002 BUZLUPINAR	999	016 YENİDOĞAN	200
003 ÇATALDERE	465	017 YENİKÖY	429
004 ÇUKURLUHOCA	416	018 YEŞİLKÖY	444
005 GÜRPINAR	320	019 YEŞİLYURT	309
006 İNCESU	143	020 YÜKSEKKÖY	581
007 ORMANCIK	326	TOPLAM-TOTAL	16380
008 SESLİDERE	361	BUCAK VE KÖYLER TOPLAMI	16380
009 UZUNDERE	219	06 GÜNEYSU İLÇESİ	TOPLAMI 19558
010 YENİCE	364	07 HEMŞİN İLÇESİ	
011 YEŞİLTEPE	527	ŞEHİR	3018
TOPLAM-TOTAL	5294	0 MERKEZ	BUCAĞI
BUCAK VE KÖYLER TOPLAMI	36804	001 AKYAMAÇ	440
03 ÇAYELİ İLÇESİ	TOPLAMI 51751	002 BİLENKÖY	160
04 DEREPAZARI İLÇESİ		003 ÇAMLITEPE	206
ŞEHİR	4240	004 HİLAL	119
0 MERKEZ	BUCAĞI	005 KANTARLI	236
001 BAHATTİNPASA	399	006 LEVENTKÖY	272
002 BÜRÜCEK	321	007 NURLUCA	272
003 ÇAKMAKÇILAR	385		
004 ÇEŞMEKÖY	429		
005 ÇUKURLU	578		
006 ESENTEPE	692		
007 KİRAZDAĞI	1081		
008 MALTEPE	902		
009 SANDIKTAŞ	399		
010 UZUNKAYA	486		

İLİ : 53 RİZE
PROVINCE OF

3 - İLÇE, BUCAK VE KÖY MUHTARLIKLARI İTİBARIYLA NÜFUS SAYISI
POPULATION BY DISTRICT, SUB-DISTRICT AND VILLAGES

İDARİ BİRİMLER		NÜFUS	İDARİ BİRİMLER		NÜFUS
ADMINISTRATIVE UNITS		POPULATION TOPLAM-TOTAL	ADMINISTRATIVE UNITS		POPULATION TOPLAM-TOTAL
008	YALTKAYA	379	007	GEÇİTLİ	239
	TOPLAM-TOTAL	2084	008	HURMALIK	757
			009	İNCİKÖY	817
	BUCAK VE KÖYLER TOPLAMI	2084	010	İNCİRLİ	677
07	HEMŞİN İLÇESİ	5102	011	KAYABAŞI	365
			012	ORHANLI	1226
08	İKİZDERE İLÇESİ		013	SOĞUKSU	229
	ŞEHİR	3643	014	UNALAN	915
0	MERKEZ		015	YENİGEÇİTLİ	123
001	AYVALIK	219	016	YENİKÖY	186
002	BALLIKÖY	194	017	YEŞİLKÖY	492
003	BAŞKÖY	207	018	YOKUŞLU	738
004	BAYIRKÖY	377	019	YOLBAŞI	2025
005	ÇAMLIKKÖY	435	020	YUMURTATEPE	302
006	ÇATALTEPE	114		TOPLAM-TOTAL	13715
007	ÇİÇEKLİ	86		BUCAK VE KÖYLER TOPLAMI	13715
008	ÇİFTEKÖPRÜ	445	10	KALKANDERE İLÇESİ	21978
009	DEMİRKAPI	682			
010	DEREKÖY	263	11	PAZAR İLÇESİ	
011	DİKTAS	128		ŞEHİR	11068
012	ESKİCE	103	0	MERKEZ	
013	GÜLYAYLA	218		BUCAĞI	
014	GÜRDERE	687	001	AKBUCAK	491
015	İHLAMUR	142	002	AKMEŞCİT	534
016	İLİCAKÖY	756	003	AKTAŞ	650
017	MESEKÖY	390	004	AKTEPE	372
018	ORTAKÖY	80	005	ALÇILI	755
019	RÜZGARLI	214	006	BALIKÇILAR	541
020	SİVRİKAYA	228	007	BAŞKÖY	641
021	TOZKÖY	410	008	BOĞAZLI	1013
022	TULUMPINAR	110	009	BUCAK	381
023	YAĞCILAR	389	010	DAĞDİBİ	233
024	YERELMA	324	011	DARILI	333
025	YETİMHOCA	39	012	DEREBAŞI	1131
	TOPLAM-TOTAL	7240	013	DERİNSU	423
			014	DERNEK	971
1	GÜNEYCE		015	ELMALIK	674
	BUCAĞI		016	GÜNEYKÖY	531
000	GÜNEYCE (BM) (B)	3453	017	GÜRGÖZE	276
001	CEVİZLİK	296	018	HAMİDİYE	1054
002	ŞİMŞİRLİ	663	019	HANDAĞI	463
	TOPLAM-TOTAL	4412	020	HASKÖY	223
			021	HİSARLI	305
	BUCAK VE KÖYLER TOPLAMI	11652	022	IRMAKKÖY	1484
08	İKİZDERE İLÇESİ	15295	023	KAYAĞANTAŞ	47
			024	KESİKKÖPRÜ	983
09	İYİDERE İLÇESİ		025	KÖÇAKÖPRÜ	882
	ŞEHİR	5791	026	KUZAYCA	547
0	MERKEZ		027	MERDİVENLİ	351
001	BÜYÜKÇİFTLİKÖYÜ	1126	028	ÇCAK	584
002	ÇİFTLİKÖY	1001	029	ORTAYOL	244
003	DENİZGÖREN	683	030	ÖRNEK	479
004	KALECİK	1038	031	PAPATYA	488
005	KÜSKLU	604	032	SESSİZDERE	794
006	TAŞHANE	193	033	SİVRİKALE	468
007	YAYLACILAR	1009	034	SİVRİTEPE	322
	TOPLAM-TOTAL	5654	035	SUBAŞI	1134
			036	SUÇATI	971
	BUCAK VE KÖYLER TOPLAMI	5654	037	ŞEHİTLİK	640
09	İYİDERE İLÇESİ	11445	038	ŞENDERE	466
			039	ŞENTEPE	106
10	KALKANDERE İLÇESİ		040	TEKTAŞ	439
	ŞEHİR	8263	041	TÜTÜNCÜLER	1028
0	MERKEZ		042	UĞRAK	175
001	ÇAĞLAYAN	1034	043	YAVUZ	419
002	ÇAYIRLI	776	044	YEMİŞLİ	669
003	DİLSİZDAĞI	601	045	YÜCEHİSAR	458
004	DÜLGERLİ	1053		TOPLAM-TOTAL	26173
005	ESENDERE	225		BUCAK VE KÖYLER TOPLAMI	26173
006	FINDIKLI	935	11	PAZAR İLÇESİ	37241
				TOPLAMI	
			53	RİZE	İL TOPLAMI 348776

54-SAKARYA

(21.10.1990)

İLİ

54 SAKARYA

PROVINCE OF

1 - İLÇELERE GÖRE ŞEHİR VE KÖY NÜFUSLARI İLE İLİN YÜZÖLÇÜMÜ VE NÜFUS YOĞUNLUĞU

CITY AND VILLAGE POPULATION BY DISTRICTS, AND AREA AND DENSITY OF THE PROVINCE

İLÇELER DISTRICTS	TOPLAM TOTAL	ŞEHİRLER NÜFUSU CITY POPULATION	KÖYLER NÜFUSU VILLAGE POPULATION	YÜZÖLÇÜMÜ AREA KM2 (*)	NÜFUS YOĞUNLUĞU DENSITY
TOPLAM - TOTAL	683061	297759	385302	4817	142
00 MERKEZ İLÇE PROVINCE CENTER ...	316307	171225	145082		
01 AKYAZI	63884	19331	44553		
02 FERİZLİ	16086	5058	11028		
03 GEYVE	41331	13405	27926		
04 HENDEK	60268	23397	36871		
05 KARAPÜRÇEK	13473	3211	10262		
06 KARASU	47973	14500	33473		
07 KAYNARCA	24435	3257	21178		
08 KOCAALİ	28405	10131	18274		
09 PAMUKOVA	21023	10088	10935		
10 SAPANCA	25167	14124	11043		
11 SOĞUTLU	13610	4839	8771		
12 TARAKLI	11099	5193	5906		

* YÜZÖLÇÜMÜNE GÖLLER DAHİL DEĞİLDİR.

AREA EXCLUDES LAKES

İLİ : 54 SAKARYA
PROVINCE OF

2 - NÜFUS GRUPLARINA GÖRE KÖY SAYISI VE NÜFUS TOPLAMLARI
NUMBER OF VILLAGES AND TOTAL INHABITANTS BY POPULATION GROUPS

NÜFUS GRUPLARI POPULATION GROUPS	KÖY SAYISI NUMBER OF VILLAGES	NÜFUS TOPLAMI TOTAL POPULATION
GENEL TOPLAM GENERAL TOTAL	490	385302
TOPLAM - TOTAL - 2000	470	263356
250	99	16030
251 - 500	162	59258
501 - 750	96	59614
751 - 1000	47	40160
1001 - 1250	32	35947
1251 - 1500	18	24308
1501 - 1750	8	12871
1751 - 2000	8	15168
TOPLAM - TOTAL 2001 - 5000	17	49854
2001 - 2500	6	13648
2501 - 3000	5	13786
3001 - 3500	3	9801
3501 - 4000	1	3571
4001 - 4500	1	4445
4501 - 5000	1	4603
TOPLAM - TOTAL 5001 - 10000	0	0
5001 - 6000	0	0
6001 - 7000	0	0
7001 - 8000	0	0
8001 - 9000	0	0
9001 - 10000	0	0
TOPLAM - TOTAL 10001 +	3	72092

İLİ : 54 SAKARYA
PROVINCE OF

3 - İLÇE, BUCAK VE KÜY MUHTARLIKLARI İTİBARIYLA NÜFUS SAYISI
POPULATION BY DISTRICT / SUB-DISTRICT AND VILLAGES

İDARİ BİRİMLER		NÜFUS	İDARİ BİRİMLER		NÜFUS
ADMINISTRATIVE UNITS		POPULATION TOPLAM-TOTAL	ADMINISTRATIVE UNITS		POPULATION TOPLAM-TOTAL
00	MERKEZ İLÇESİ		079	TÜRKÇAYBAŞI	276
	ŞEHİR	171225	080	YAZILI	899
			081	YAZLIK	3208
			082	YUKARIKİRAZCA	1193
				TOPLAM-TOTAL	136001
0	MERKEZ				
	BUCAĞI				
001	ABALI	1129	1	KAZIMPAŞA	
002	ACIEMALIK	650	000	KAZIMPAŞA (BM)	1526
003	ADLIYE	718	001	ALANDÜZÜ	769
004	AHMEDİYE	422	002	ARALIK	1023
005	ALANCUMA	344	003	BEŞEVLER	557
006	ARIFIYE (B)	13111	004	ÇUBUKLU	760
007	AŞAĞIDEREKÖY	1134	005	DAĞYONCALI	363
008	AŞAĞIKİRAZCA	1522	006	KIZILCIKLI	324
009	AŞIRLAR	394	007	KURUÇEŞME	893
010	BİLECİLER	412	008	MAHMUDİYE	287
011	BUDAKLAR	1261	009	MEŞELİ	775
012	BÜYÜKESENCE	822	010	SELAHİYE	892
013	BÜYÜKHATAPLI	491	011	YEŞİLDERE	513
014	CAMILI	520	012	YUKARIDEREKÖY	399
015	ÇALTICAK	675		TOPLAM-TOTAL	9081
016	ÇAMYOLU	714			
017	ÇAYBAŞIFUADİYE	447			
018	ÇAYBAŞIYENİKÖY (B)	3571		BUCAK VE KÖYLER TOPLAMI	145082
019	ÇAYKIŞLA	1195			
020	ÇELEBİLER	195	00	MERKEZ İLÇESİ TOPLAMI	316307
021	ÇERCİLER	206			
022	ÇÖKEKLER	837	01	AKYAZI İLÇESİ	
023	DAĞDİBİ	1104		ŞEHİR	19331
024	DEĞİRMENDERE	1316			
025	DOĞANCILAR	223	0	MERKEZ	
026	DÖĞDÜREN	615		BUCAĞI	
027	EKİNLİ	1446	001	ALAAĞAÇ	1453
028	ELMALI	313	002	ALTINDERE (B)	3435
029	EMİRLER	350	003	BALLIKAYA	448
030	EPELER	332	004	BATAKKÖY	352
031	ERENLER (B)	31383	005	BEDİLKADIRBEY	447
032	EVRENKÖY	1331	006	BEDİLTAMIRBEY	355
033	GÜKTEPE	738	007	BELDİBİ	629
034	GÜNEŞLER	4603	008	BOZTEPE	1630
035	HACIKÖY	538	009	ÇATALKÖPRÜ	1334
036	HACILAR	723	010	DÜZYAZI	574
037	HACIRAMAZANLAR	351	011	ERDOĞDU	915
038	HANLI	2343	012	ESKİBEDİL	644
039	HARMANTEPE	269	013	GEBEŞ	201
040	HASANBEY	548	014	GÜZLEK	580
041	MOROZLAR	284	015	HANYATAK	670
042	İKİZCE	762	016	HARUNUSTA	454
043	İKİZCEOSMANIYE	367	017	HASANBEY	661
044	İLYASLAR	486	018	İRŞADİYE	432
045	KAMIŞLI	591	019	KABAKULAK	670
046	KARAAĞITLER	1096	020	KARAÇALILIK	768
047	KARADERE	750	021	KAZANCI	828
048	KARAKÖY	618	022	KIZILCIKORMAN	724
049	KARAMAN	272	023	KUMKÖPRÜ	378
050	KARAPINAR	383	024	KUZULUK (B)	2862
051	KARAKANIŞ	992	025	MERKEZYENİKÖY	924
052	KASIMLAR	189	026	OSMANBEY	1034
053	KAVAKLIORMAN	903	027	PAZARKÖY	1451
054	KAYALARMEMDÜHİYE	790	028	SEYFELER	655
055	KAYALARREŞİTBEY	697	029	SUKENARI	659
056	KAYRANCIK	697	030	ŞEREFİYE	579
057	KEMALİYE	1137	031	TAŞAĞIL	763
058	KORUCUK	245	032	TAŞBURUN	1890
059	KÖMÜRLÜK	261	033	TAŞYATAK	1179
060	KÖPRÜBAŞI	575	034	TOPAĞAÇ	1182
061	KUMBAŞI	399	035	TÜRKORMANKÖY	407
062	KURTBEYLER	301	036	UZUNÇINAR	600
063	KÜÇÜKESENCE	669	037	VAKIF	1159
064	KÜÇÜKHATAPLI	295	038	YAĞCILAR	788
065	MOLLAKÖYÜ	583	039	YAHYALI	575
066	ÖRENTEPE	470	040	YENİDOĞAN	376
067	POYRAZLAR	382	041	YENİORMANKÖY	469
068	RÜSTEMLER	336	042	YONGALIK	489
069	SARICALAR	546	043	YUVALIK	1436
070	SERDİVAN (B)	27598		TOPLAM-TOTAL	38059
071	SOLAKLAR	514			
072	SÜLEYMANBEY	244	1	DÖKURCUN	
073	ŞEYHÖY	512		BUCAĞI	
074	ŞÜKRİYE	105	000	YENİKÖY (BM)	1146
075	TAŞKISIĞI	2621	001	ÇAKIROĞLU	531
076	TAŞLIK	1093	002	ÇENGELLER	601
077	TAVUKLAR	1852			
078	TURNADERE	514			

3 - İLÇE, BUCAK VE KÜY MUHTARLIKLARI İTİBARIYLA NÜFUS SAYISI

POPULATION BY DISTRICT / SUB-DISTRICT AND VILLAGES

İDARİ BİRİMLER		NÜFUS	İDARİ BİRİMLER		NÜFUS	
ADMINISTRATIVE UNITS		POPULATION TOPLAM-TOTAL	ADMINISTRATIVE UNITS		POPULATION TOPLAM-TOTAL	
003	DURMUŞLAR	454	037	KOZAN	563	
004	GÜKÇELER	498	038	KÜPRUBAŞI	40	
005	GÜVENÇLER	301	039	KULFALLAR	177	
006	HAYDARLAR	740	040	MELEKŞEORUÇ	343	
007	KULOĞLU	512	041	MELEKŞESOLAK	294	
008	MANSURLAR	339	042	SAFİBEY	587	
009	SEPETÇİLER	876	043	SARAÇLI	116	
010	YURUKYERİ	496	044	SARIGAZI	326	
	TOPLAM-TOTAL	6494	045	SEKİHARMAN	367	
			046	SETÇE	271	
			047	SUÇATI	82	
			048	SÜTALAN	233	
			049	ŞEHREN	271	
			050	TAŞOLUK	132	
			051	UMURBEY	1317	
			052	YAYLAK	239	
				TOPLAM-TOTAL	22706	
	BUCAK VE KÜYLER TOPLAMI	44553				
01	AKYAZI İLÇESİ	TOPLAMI	63884			
02	FERİZLİ İLÇESİ					
	ŞEHİR	5058				
0	MERKEZ	BUCAĞI	1	DOĞANÇAY	677	
001	AĞACIK	791	000	DOĞANÇAY (BM)	689	
002	AKÇUKUR	372	001	AKINCI	239	
003	BAKIRLI	1604	002	BOĞAZKÖY	261	
004	CEYLANDERE	644	003	ÇINARDIĞI	83	
005	DAHLİK	554	004	FINDIKSUYU	237	
006	DEĞİRMENCİK	1062	005	İLİMBEY	1072	
007	GÜLKENT (B)	2226	006	KARAÇAM	262	
008	KARADİKEN	231	007	KIŞLAÇAY	507	
009	KONUKLU	942	008	KIZILKAYA	160	
010	KUZCA	735	009	MAKSUDIYE	618	
011	MALKÖY	565	010	NURUOSMANIYE	197	
012	SARİAHMETLER	426	011	ÖRENCİK	218	
013	SEYİFLER	374	012	ŞEREFİYE	5220	
014	TEBERİK	318		TOPLAM-TOTAL	27926	
015	TOKAT	184				
	TOPLAM-TOTAL	11028		BUCAK VE KÜYLER TOPLAMI	27926	
			03	GEYVE İLÇESİ	TOPLAMI	41331
	BUCAK VE KÜYLER TOPLAMI	11028	04	HENDEK İLÇESİ		
02	FERİZLİ İLÇESİ	TOPLAMI	16086			
				ŞEHİR	23397	
03	GEYVE İLÇESİ					
	ŞEHİR	13405	0	MERKEZ	BUCAĞI	
0	MERKEZ	BUCAĞI	001	AKARÇA	304	
001	AMİBABA	371	002	AKÇAYIR	163	
002	AKDOĞAN	693	003	AKOVA	697	
003	AKKAYA	157	004	AKTEFEK	478	
004	ALİPLAR	201	005	AŞAĞIÇALICA	424	
005	ALİFUATPAŞA (B)	4445	006	AŞAĞIÇARIĞIKURU	823	
006	AYGIRLAR	123	007	BALIKLIİNSANIYE	127	
007	BAĞCIĞAZ	292	008	BEYKÖY	430	
008	BAĞLARBAŞI	879	009	BEYLİÇE	564	
009	BAYAT	555	010	ÇAMLI	412	
010	BELPİNAR	306	011	CİPCİP	337	
011	BOZÖREN	351	012	ÇAKALLIK	311	
012	BURHANİYE	350	013	ÇAMLICA	926	
013	CECELER	219	014	ÇAYIRBAŞI	261	
014	ÇAMLIK	629	015	ÇOBANYATAK	382	
015	ÇENGEL	329	016	ÇUKURHAN	90	
016	ÇİNE	237	017	DEREKÖY	906	
017	ÇUKURKÖY	127	018	ESENTEPE	128	
018	DEMİRLER	279	019	ESKİBİÇKİ	513	
019	DEREKÖY	179	020	GÜLDİĞİ	264	
020	DOĞANTEPE	1088	021	GÜNDOĞAN	81	
021	DUZAKAŞEHİR	342	022	HACIKIŞLA	765	
022	EPÇELER	321	023	HALLAÇKÖY	148	
023	ESENKÖY	49	024	HAMİTLİ	515	
024	EŞME	1339	025	HARMANTEPE	732	
025	GÜNEY	183	026	HİCRİYE	204	
026	GÜNHOŞLAR	315	027	HÜSEYİNŞEYH	340	
027	HACILAR	83	028	İKBALİYE	273	
028	HALİDİYE	244	029	İKRAMİYE	139	
029	HIRKA	292	030	KALAYIK	407	
030	HİSARLIK	293	031	KARAÇÜK	950	
031	İLİCAKÖY	172	032	KARATOPRAK	386	
032	İNSANIYE	121	033	KARGALIHANBABAKÖY	986	
033	KAMIŞLI	422	034	KARGALIYENİ	314	
034	KARACADREN	800	035	KAZIMIYE	1783	
035	KINCILAR	7	036	KIRKTEPE	385	
036	KORU	555	037	KOCADÖNGEL	1113	
			038	KÜRTKÖYÜ	2278	
			039	LÜTFİYEKÜŞK	273	

İLİ : 54 SAKARYA
PROVINCE OF

3 - İLÇE, BUCAK VE KÖY MUHTARLIKLARI İTİBARIYLA NÜFUS SAYISI
POPULATION BY DISTRICT / SUB-DISTRICT AND VILLAGES

İDARİ BİRİMLER		NÜFUS	İDARİ BİRİMLER		NÜFUS
ADMINISTRATIVE UNITS		POPULATION TOPLAM-TOTAL	ADMINISTRATIVE UNITS		POPULATION TOPLAM-TOTAL
040	MARTINLER	585	007	DENİZKÖY	835
041	MURADIYE	93	008	GÖLKÖPRÜ	799
042	NURİYE	587	009	HÜRRIYET	666
043	NÜZHETİYE	632	010	İNSANİYE	704
044	ORTAKÖY	985	011	KANÇALAR	262
045	PAŞAKÖY	314	012	KARAPINAR	1198
046	SARIYER	365	013	KARASU	1285
047	SERVETİYE	319	014	KIZILCIK	1177
048	SİVRİTEPE	693	015	KONACIK	719
049	SOFULAR	225	016	KURUDERE	2795
050	SOĞUKSU	772	017	KURUMEŞE	568
051	SUKENARI	367	018	KUYUMÇULU	1897
052	ŞEYHLER	413	019	LİMANDERE	2423
053	TEKERLEKSÜLEYMANİYE	225	020	MANAVPINARI	1350
054	TUZAK	465	021	ORTAKÖY	896
055	UZUNCAORMAN	730	022	PARALI	427
056	YAĞBASAN	407	023	RESULLAR	1012
057	YARICA	548	024	SINANOĞLU (B)	3158
058	YENİKÖY	76	025	SUBATAĞI	449
059	YUKARIÇALICA	623	026	TAŞLIGEÇİT	857
060	YUKARIÇARİŞİKURU	706	027	TEPETARLA	867
061	YUKARIHÜSEYİNŞEYH	326	028	UÇOLUK	345
	TOPLAM-TOTAL	31068	029	YASSIGEÇİT	1131
			030	YUVALIDERE	2120
				TOPLAM-TOTAL	33473
1	KARADERE	BUCAĞI			
000	KARADERE (BM)	375			
001	AKSU	852			
002	BAKACAK	185			
003	DİKMEN	1664			
004	GÖKSU	1256			
005	GÜNEY	311			
006	KADİFEKALE	269			
007	KIZANLIK	247			
008	SÜMBÜLLÜ	644			
	TOPLAM-TOTAL	5803			
	BUCAK VE KÖYLER TOPLAMI	36871			
04	HENDEK İLÇESİ	TOPLAMI	06	KARASU İLÇESİ	TOPLAMI
		60268			47973
05	KARAPÜRÇEK İLÇESİ		07	KAYNARCA İLÇESİ	
	ŞEHİR	3211		ŞEHİR	3257
0	MERKEZ	BUCAĞI	0	MERKEZ	BUCAĞI
001	AHMEDİYE	276	001	ARIFAŞA	609
002	AKBAĞLIK	206	002	BİRLİK	1266
003	BIÇKIDERE	332	003	BÜYÜKYANIK	1674
004	BUDAĞAYLI	388	004	DEĞANCI	348
005	ÇILDIRLAR	498	005	DUDUKÖY	430
006	GÜCÜCEK	2258	006	EĞRİOĞLU	579
007	HARMANLI	189	007	GÖLCE	226
008	HOCAKÖY	454	008	GÜVEN	511
009	KANLIÇAY	495	009	KARAÇALI	1124
010	KEPEKLİ	228	010	KARAMANLAR	821
011	KÜÇÜKKARAPÜRÇEK	371	011	KAYACIK	655
012	MECİDİYE	813	012	KERTİL	466
013	MESUDİYE	642	013	KIZILCAALI	1382
014	POTUKLAR	237	014	KULAKLI	844
015	SALİMİYE	483	015	KÜÇÜKKIŞLA	480
016	TEKTABANLI	1052	016	MÜEZZİNLER	325
017	YAZILIGURGEN	733	017	SABIRLI	374
018	YÜKSEL	607	018	SARİBEYLİ	493
	TOPLAM-TOTAL	10262	019	ŞEYHTIMARI	1323
	BUCAK VE KÖYLER TOPLAMI	10262	020	TAŞOLUK	757
05	KARAPÜRÇEK İLÇESİ	TOPLAMI	021	TOPÇU	996
		13473	022	TURNALI	1705
06	KARASU İLÇESİ		023	ÜBURLU	529
	ŞEHİR	14500	024	YENİDOĞAN	271
0	MERKEZ	BUCAĞI	025	YEŞİLOVA	1043
001	ADATEPE	1546	026	ZİAMET	1967
002	AKKUM	517		TOPLAM-TOTAL	21178
003	ARDIĞBELİ	292		BUCAK VE KÖYLER TOPLAMI	21178
004	CAMİTEPE	136	07	KAYNARCA İLÇESİ	TOPLAMI
005	ÇATALÜVEZ	446			24435
006	DARIÇAYIRI (B)	2596	08	KOCAALI İLÇESİ	
				ŞEHİR	10131
			0	MERKEZ	BUCAĞI
			001	AÇMABAŞI	561
			002	BEZİRGAN	243
			003	CAFERİYE	371
			004	ÇEBANSAYVANT	381
			005	DEMİRACMA	728
			006	GÜMÜŞOLUK	1241
			007	KADIKÖY	451
			008	KARAPELİT	404
			009	KESTANEPINARI	1232

İLİ

54 SAKARYA

PROVINCE OF

3 - İLÇE, BUCAK VE KÖY MUHTARLIKLARI İTİBARIYLA NÜFUS SAYISI

POPULATION BY DISTRICT / SUB-DISTRICT AND VILLAGES

İDARİ BİRİMLER		NÜFUS		İDARİ BİRİMLER		NÜFUS	
ADMINISTRATIVE UNITS		POPULATION		ADMINISTRATIVE UNITS		POPULATION	
		TOPLAM-TOTAL				TOPLAM-TOTAL	
	BUCAK VE KÖYLER TOPLAMI		5906				
12	TARAKLI İLÇESİ	TOPLAMI	11099				
54	SAKARYA	İL TOPLAMI	683061				

55-SAMSUN
(21.10.1990)

İLİ : 55 SAMSUN
PROVINCE OF

1 - İLÇELERE GÖRE ŞEHİR VE KÖY NÜFUSLARI İLE İLİN YÜZÖLÇÜMÜ VE NÜFUS YOĞUNLUŞU
CITY AND VILLAGE POPULATION BY DISTRICTS, AND AREA AND DENSITY OF THE PROVINCE

İLÇELER DISTRICTS	TOPLAM TOTAL	ŞEHİRLER NÜFUSU CITY POPULATION	KÖYLER NÜFUSU VILLAGE POPULATION	YÜZÖLÇÜMÜ AREA KM2 (*)	NÜFUS YOĞUNLUŞU DENSITY
TOPLAM - TCTAL	1158400	525305	633095	9579	121
00 MERKEZ İLÇE PROVINCE CENTER ...	368574	303979	64595		
01 ALAÇAM	43162	12097	31065		
02 ASARCIK	16342	1488	14854		
03 AYVACIK	28112	5375	22737		
04 BAFRA	153701	65600	88101		
05 ÇARŞAMBA	124270	38863	85407		
06 HAVZA	62564	17962	44602		
07 KAVAK	32949	5745	27204		
08 LADİK	26697	8061	18636		
09 19 MAYIS	28947	6212	22735		
10 SALIPAZARI	29561	3644	25917		
11 TEKKEKÖY	48730	11351	37379		
12 TERME	81668	20381	61287		
13 VEZİRKÖPRÜ	102503	20633	81870		
14 YAKAKENT	10620	3914	6706		

* YÜZÖLÇÜMÜNE GÖLLER DAHİL DEĞİLDİR.

AREA EXCLUDES LAKES

İlî

55 SAMSUN

PROVINCE OF

2 - NÜFUS GRUPLARINA GÖRE KÖY SAYISI VE NÜFUS TOPLAMLARI
NUMBER OF VILLAGES AND TOTAL INHABITANTS BY POPULATION GROUPS

NÜFUS GRUPLARI POPULATION GROUPS	KÖY SAYISI NUMBER OF VILLAGES	NÜFUS TOPLAMI TOTAL POPULATION
GENEL TOPLAM GENERAL TOTAL	882	633095
TOPLAM - TOTAL - 2000	854	554931
- 250	136	21503
251 - 500	261	98222
501 - 750	173	107092
751 - 1000	120	103746
1001 - 1250	78	86942
1251 - 1500	32	43846
1501 - 1750	29	46854
1751 - 2000	25	46726
TOPLAM - TOTAL 2001 - 5000	27	71411
2001 - 2500	12	26903
2501 - 3000	10	27239
3001 - 3500	3	9543
3501 - 4000	2	7726
4001 - 4500	0	0
4501 - 5000	0	0
TOPLAM - TOTAL 5001 - 10000	1	6753
5001 - 6000	0	0
6001 - 7000	1	6753
7001 - 8000	0	0
8001 - 9000	0	0
9001 - 10000	0	0
TOPLAM - TOTAL 10001 *	0	0

İLİ : SAMSUN
 İLÇESİ : SAMSUN

3 - İLÇE, BÜCAK VE KÖY MÜHTARLIKLARI İTİBARI İLE NÜFUS SAYISI
 POPULATION BY DISTRICT, SUB-DISTRICT AND VILLAGES

İDARI BİRİMLER	NÜFUS	İDARI BİRİMLER	NÜFUS
ADMINISTRATIVE UNITS	POPULATION	ADMINISTRATIVE UNITS	POPULATION
TOPLAM-TOTAL	TOPLAM-TOTAL	TOPLAM-TOTAL	TOPLAM-TOTAL
00	MEKKEZ İLÇESİ	00	MEKKEZ İLÇESİ
01	BAŞBAĞ	01	ALACAĞ İLÇESİ
02	AKALAN	02	ALACAĞ İLÇESİ
03	AKSU	03	ALACAĞ İLÇESİ
04	ALBAYRAK	04	ALACAĞ İLÇESİ
05	ALBAYRAK	05	ALACAĞ İLÇESİ
06	ATAKENT	06	ALACAĞ İLÇESİ
07	ATAKENT	07	ALACAĞ İLÇESİ
08	AVDA	08	ALACAĞ İLÇESİ
09	BALA	09	ALACAĞ İLÇESİ
10	BEYDİĞ	10	ALACAĞ İLÇESİ
11	BELMECE	11	ALACAĞ İLÇESİ
12	BÜYÜKÇİMENAR	12	ALACAĞ İLÇESİ
13	BÜYÜKÇİMENAR	13	ALACAĞ İLÇESİ
14	CAMLIYAZI	14	ALACAĞ İLÇESİ
15	ÇANKIÇ	15	ALACAĞ İLÇESİ
16	ÇANDIR	16	ALACAĞ İLÇESİ
17	ÇATKAYA	17	ALACAĞ İLÇESİ
18	ÇATMAÇUK	18	ALACAĞ İLÇESİ
19	ÇELİKALAN	19	ALACAĞ İLÇESİ
20	ÇIVRIL	20	ALACAĞ İLÇESİ
21	ÇOBANLI	21	ALACAĞ İLÇESİ
22	ÇOBANLI	22	ALACAĞ İLÇESİ
23	ÇORAK	23	ALACAĞ İLÇESİ
24	DEMİRÇİ	24	ALACAĞ İLÇESİ
25	DEMİRÇİSU	25	ALACAĞ İLÇESİ
26	DERECİK	26	ALACAĞ İLÇESİ
27	DERELER	27	ALACAĞ İLÇESİ
28	DEĞİRLİ	28	ALACAĞ İLÇESİ
29	DÜZELİK	29	ALACAĞ İLÇESİ
30	EL ALAĞUĞLU	30	ALACAĞ İLÇESİ
31	ERİKAL	31	ALACAĞ İLÇESİ
32	GÜNEKÖY	32	ALACAĞ İLÇESİ
33	GÜNGÖR	33	ALACAĞ İLÇESİ
34	GÜRGENTAK	34	ALACAĞ İLÇESİ
35	HACIHALİL	35	ALACAĞ İLÇESİ
36	HASKÖY	36	ALACAĞ İLÇESİ
37	İNCESU	37	ALACAĞ İLÇESİ
38	KALEBOĞAZI	38	ALACAĞ İLÇESİ
39	KAMALI	39	ALACAĞ İLÇESİ
40	KAPAKLI	40	ALACAĞ İLÇESİ
41	KARACUYUK	41	ALACAĞ İLÇESİ
42	KAŞAYLA	42	ALACAĞ İLÇESİ
43	KAVACIK	43	ALACAĞ İLÇESİ
44	KESİLLİ	44	ALACAĞ İLÇESİ
45	KIRAN	45	ALACAĞ İLÇESİ
46	KIZILOĞLU	46	ALACAĞ İLÇESİ
47	KOZLU	47	ALACAĞ İLÇESİ
48	KOŞE	48	ALACAĞ İLÇESİ
49	KULACADAĞ	49	ALACAĞ İLÇESİ
50	KUŞÇULU	50	ALACAĞ İLÇESİ
51	KUŞÇUKÖY	51	ALACAĞ İLÇESİ
52	MEYVALI	52	ALACAĞ İLÇESİ
53	SARISIK	53	ALACAĞ İLÇESİ
54	SARITAŞ	54	ALACAĞ İLÇESİ
55	SARISIK	55	ALACAĞ İLÇESİ
56	TEPECİK	56	ALACAĞ İLÇESİ
57	TYBELEN	57	ALACAĞ İLÇESİ
58	ZGUR	58	ALACAĞ İLÇESİ
59	YENİKÖY	59	ALACAĞ İLÇESİ
60	YUKARISU	60	ALACAĞ İLÇESİ
61	YUKARISU	61	ALACAĞ İLÇESİ
62	YAYLA	62	ALACAĞ İLÇESİ
63	TOPLAM-TOTAL	63	ALACAĞ İLÇESİ
64	TOPLAM-TOTAL	64	ALACAĞ İLÇESİ
65	TOPLAM-TOTAL	65	ALACAĞ İLÇESİ
66	TOPLAM-TOTAL	66	ALACAĞ İLÇESİ
67	TOPLAM-TOTAL	67	ALACAĞ İLÇESİ
68	TOPLAM-TOTAL	68	ALACAĞ İLÇESİ
69	TOPLAM-TOTAL	69	ALACAĞ İLÇESİ
70	TOPLAM-TOTAL	70	ALACAĞ İLÇESİ
71	TOPLAM-TOTAL	71	ALACAĞ İLÇESİ
72	TOPLAM-TOTAL	72	ALACAĞ İLÇESİ
73	TOPLAM-TOTAL	73	ALACAĞ İLÇESİ
74	TOPLAM-TOTAL	74	ALACAĞ İLÇESİ
75	TOPLAM-TOTAL	75	ALACAĞ İLÇESİ
76	TOPLAM-TOTAL	76	ALACAĞ İLÇESİ
77	TOPLAM-TOTAL	77	ALACAĞ İLÇESİ
78	TOPLAM-TOTAL	78	ALACAĞ İLÇESİ
79	TOPLAM-TOTAL	79	ALACAĞ İLÇESİ
80	TOPLAM-TOTAL	80	ALACAĞ İLÇESİ
81	TOPLAM-TOTAL	81	ALACAĞ İLÇESİ
82	TOPLAM-TOTAL	82	ALACAĞ İLÇESİ
83	TOPLAM-TOTAL	83	ALACAĞ İLÇESİ
84	TOPLAM-TOTAL	84	ALACAĞ İLÇESİ
85	TOPLAM-TOTAL	85	ALACAĞ İLÇESİ
86	TOPLAM-TOTAL	86	ALACAĞ İLÇESİ
87	TOPLAM-TOTAL	87	ALACAĞ İLÇESİ
88	TOPLAM-TOTAL	88	ALACAĞ İLÇESİ
89	TOPLAM-TOTAL	89	ALACAĞ İLÇESİ
90	TOPLAM-TOTAL	90	ALACAĞ İLÇESİ
91	TOPLAM-TOTAL	91	ALACAĞ İLÇESİ
92	TOPLAM-TOTAL	92	ALACAĞ İLÇESİ
93	TOPLAM-TOTAL	93	ALACAĞ İLÇESİ
94	TOPLAM-TOTAL	94	ALACAĞ İLÇESİ
95	TOPLAM-TOTAL	95	ALACAĞ İLÇESİ
96	TOPLAM-TOTAL	96	ALACAĞ İLÇESİ
97	TOPLAM-TOTAL	97	ALACAĞ İLÇESİ
98	TOPLAM-TOTAL	98	ALACAĞ İLÇESİ
99	TOPLAM-TOTAL	99	ALACAĞ İLÇESİ
100	TOPLAM-TOTAL	100	ALACAĞ İLÇESİ
101	TOPLAM-TOTAL	101	ALACAĞ İLÇESİ
102	TOPLAM-TOTAL	102	ALACAĞ İLÇESİ
103	TOPLAM-TOTAL	103	ALACAĞ İLÇESİ
104	TOPLAM-TOTAL	104	ALACAĞ İLÇESİ
105	TOPLAM-TOTAL	105	ALACAĞ İLÇESİ
106	TOPLAM-TOTAL	106	ALACAĞ İLÇESİ
107	TOPLAM-TOTAL	107	ALACAĞ İLÇESİ
108	TOPLAM-TOTAL	108	ALACAĞ İLÇESİ
109	TOPLAM-TOTAL	109	ALACAĞ İLÇESİ
110	TOPLAM-TOTAL	110	ALACAĞ İLÇESİ
111	TOPLAM-TOTAL	111	ALACAĞ İLÇESİ
112	TOPLAM-TOTAL	112	ALACAĞ İLÇESİ
113	TOPLAM-TOTAL	113	ALACAĞ İLÇESİ
114	TOPLAM-TOTAL	114	ALACAĞ İLÇESİ
115	TOPLAM-TOTAL	115	ALACAĞ İLÇESİ
116	TOPLAM-TOTAL	116	ALACAĞ İLÇESİ
117	TOPLAM-TOTAL	117	ALACAĞ İLÇESİ
118	TOPLAM-TOTAL	118	ALACAĞ İLÇESİ
119	TOPLAM-TOTAL	119	ALACAĞ İLÇESİ
120	TOPLAM-TOTAL	120	ALACAĞ İLÇESİ
121	TOPLAM-TOTAL	121	ALACAĞ İLÇESİ
122	TOPLAM-TOTAL	122	ALACAĞ İLÇESİ
123	TOPLAM-TOTAL	123	ALACAĞ İLÇESİ
124	TOPLAM-TOTAL	124	ALACAĞ İLÇESİ
125	TOPLAM-TOTAL	125	ALACAĞ İLÇESİ
126	TOPLAM-TOTAL	126	ALACAĞ İLÇESİ
127	TOPLAM-TOTAL	127	ALACAĞ İLÇESİ
128	TOPLAM-TOTAL	128	ALACAĞ İLÇESİ
129	TOPLAM-TOTAL	129	ALACAĞ İLÇESİ
130	TOPLAM-TOTAL	130	ALACAĞ İLÇESİ
131	TOPLAM-TOTAL	131	ALACAĞ İLÇESİ
132	TOPLAM-TOTAL	132	ALACAĞ İLÇESİ
133	TOPLAM-TOTAL	133	ALACAĞ İLÇESİ
134	TOPLAM-TOTAL	134	ALACAĞ İLÇESİ
135	TOPLAM-TOTAL	135	ALACAĞ İLÇESİ
136	TOPLAM-TOTAL	136	ALACAĞ İLÇESİ
137	TOPLAM-TOTAL	137	ALACAĞ İLÇESİ
138	TOPLAM-TOTAL	138	ALACAĞ İLÇESİ
139	TOPLAM-TOTAL	139	ALACAĞ İLÇESİ
140	TOPLAM-TOTAL	140	ALACAĞ İLÇESİ
141	TOPLAM-TOTAL	141	ALACAĞ İLÇESİ
142	TOPLAM-TOTAL	142	ALACAĞ İLÇESİ
143	TOPLAM-TOTAL	143	ALACAĞ İLÇESİ
144	TOPLAM-TOTAL	144	ALACAĞ İLÇESİ
145	TOPLAM-TOTAL	145	ALACAĞ İLÇESİ
146	TOPLAM-TOTAL	146	ALACAĞ İLÇESİ
147	TOPLAM-TOTAL	147	ALACAĞ İLÇESİ
148	TOPLAM-TOTAL	148	ALACAĞ İLÇESİ
149	TOPLAM-TOTAL	149	ALACAĞ İLÇESİ
150	TOPLAM-TOTAL	150	ALACAĞ İLÇESİ
151	TOPLAM-TOTAL	151	ALACAĞ İLÇESİ
152	TOPLAM-TOTAL	152	ALACAĞ İLÇESİ
153	TOPLAM-TOTAL	153	ALACAĞ İLÇESİ
154	TOPLAM-TOTAL	154	ALACAĞ İLÇESİ
155	TOPLAM-TOTAL	155	ALACAĞ İLÇESİ
156	TOPLAM-TOTAL	156	ALACAĞ İLÇESİ
157	TOPLAM-TOTAL	157	ALACAĞ İLÇESİ
158	TOPLAM-TOTAL	158	ALACAĞ İLÇESİ
159	TOPLAM-TOTAL	159	ALACAĞ İLÇESİ
160	TOPLAM-TOTAL	160	ALACAĞ İLÇESİ
161	TOPLAM-TOTAL	161	ALACAĞ İLÇESİ
162	TOPLAM-TOTAL	162	ALACAĞ İLÇESİ
163	TOPLAM-TOTAL	163	ALACAĞ İLÇESİ
164	TOPLAM-TOTAL	164	ALACAĞ İLÇESİ
165	TOPLAM-TOTAL	165	ALACAĞ İLÇESİ
166	TOPLAM-TOTAL	166	ALACAĞ İLÇESİ
167	TOPLAM-TOTAL	167	ALACAĞ İLÇESİ
168	TOPLAM-TOTAL	168	ALACAĞ İLÇESİ
169	TOPLAM-TOTAL	169	ALACAĞ İLÇESİ
170	TOPLAM-TOTAL	170	ALACAĞ İLÇESİ
171	TOPLAM-TOTAL	171	ALACAĞ İLÇESİ
172	TOPLAM-TOTAL	172	ALACAĞ İLÇESİ
173	TOPLAM-TOTAL	173	ALACAĞ İLÇESİ
174	TOPLAM-TOTAL	174	ALACAĞ İLÇESİ
175	TOPLAM-TOTAL	175	ALACAĞ İLÇESİ
176	TOPLAM-TOTAL	176	ALACAĞ İLÇESİ
177	TOPLAM-TOTAL	177	ALACAĞ İLÇESİ
178	TOPLAM-TOTAL	178	ALACAĞ İLÇESİ
179	TOPLAM-TOTAL	179	ALACAĞ İLÇESİ
180	TOPLAM-TOTAL	180	ALACAĞ İLÇESİ
181	TOPLAM-TOTAL	181	ALACAĞ İLÇESİ
182	TOPLAM-TOTAL	182	ALACAĞ İLÇESİ
183	TOPLAM-TOTAL	183	ALACAĞ İLÇESİ
184	TOPLAM-TOTAL	184	ALACAĞ İLÇESİ
185	TOPLAM-TOTAL	185	ALACAĞ İLÇESİ
186	TOPLAM-TOTAL	186	ALACAĞ İLÇESİ
187	TOPLAM-TOTAL	187	ALACAĞ İLÇESİ
188	TOPLAM-TOTAL	188	ALACAĞ İLÇESİ
189	TOPLAM-TOTAL	189	ALACAĞ İLÇESİ
190	TOPLAM-TOTAL	190	ALACAĞ İLÇESİ
191	TOPLAM-TOTAL	191	ALACAĞ İLÇESİ
192	TOPLAM-TOTAL	192	ALACAĞ İLÇESİ
193	TOPLAM-TOTAL	193	ALACAĞ İLÇESİ
194	TOPLAM-TOTAL	194	ALACAĞ İLÇESİ
195	TOPLAM-TOTAL	195	ALACAĞ İLÇESİ
196	TOPLAM-TOTAL	196	ALACAĞ İLÇESİ
197	TOPLAM-TOTAL	197	ALACAĞ İLÇESİ
198	TOPLAM-TOTAL	198	ALACAĞ İLÇESİ
199	TOPLAM-TOTAL	199	ALACAĞ İLÇESİ
200	TOPLAM-TOTAL	200	ALACAĞ İLÇESİ
201	TOPLAM-TOTAL	201	ALACAĞ İLÇESİ
202	TOPLAM-TOTAL	202	ALACAĞ İLÇESİ
203	TOPLAM-TOTAL	203	ALACAĞ İLÇESİ
204	TOPLAM-TOTAL	204	ALACAĞ İLÇESİ
205	TOPLAM-TOTAL	205	ALACAĞ İLÇESİ
206	TOPLAM-TOTAL	206	ALACAĞ İLÇESİ
207	TOPLAM-TOTAL	207	ALACAĞ İLÇESİ
208	TOPLAM-TOTAL	208	ALACAĞ İLÇESİ
209	TOPLAM-TOTAL	209	ALACAĞ İLÇESİ
210	TOPLAM-TOTAL	210	ALACAĞ İLÇESİ
211	TOPLAM-TOTAL	211	ALACAĞ İLÇESİ
212	TOPLAM-TOTAL	212	ALACAĞ İLÇESİ
213	TOPLAM-TOTAL	213	ALACAĞ İLÇESİ
214	TOPLAM-TOTAL	214	ALACAĞ İLÇESİ
215	TOPLAM-TOTAL	215	ALACAĞ İLÇESİ
216	TOPLAM-TOTAL	216	ALACAĞ İLÇESİ
217	TOPLAM-TOTAL	217	ALACAĞ İLÇESİ
218	TOPLAM-TOTAL	218	ALACAĞ İLÇESİ
219	TOPLAM-TOTAL	219	ALACAĞ İLÇESİ
220	TOPLAM-TOTAL	220	ALACAĞ İLÇESİ
221	TOPLAM-TOTAL	221	ALACAĞ İLÇESİ
222	TOPLAM-TOTAL	222	ALACAĞ İLÇESİ
223	TOPLAM-TOTAL	223	ALACAĞ İLÇESİ
224	TOPLAM-TOTAL	224	ALACAĞ İLÇESİ
225	TOPLAM-TOTAL	225	ALACAĞ İLÇESİ
226	TOPLAM-TOTAL	226	ALACAĞ İLÇESİ
227	TOPLAM-TOTAL	227	ALACAĞ İLÇESİ
228	TOPLAM-TOTAL	228	ALACAĞ İLÇESİ
229	TOPLAM-TOTAL	229	ALACAĞ İLÇESİ
230	TOPLAM-TOTAL	230	ALACAĞ İLÇESİ
231	TOPLAM-TOTAL	231	ALACAĞ İLÇESİ
232	TOPLAM-TOTAL	232	ALACAĞ İLÇESİ
233	TOPLAM-TOTAL	233	ALACAĞ İLÇESİ
234	TOPLAM-TOTAL	234	ALACAĞ İLÇESİ
235	TOPLAM-TOTAL	235	ALACAĞ İLÇESİ
236	TOPLAM-TOTAL	236	ALACAĞ İLÇESİ
237	TOPLAM-TOTAL	237	ALACAĞ İLÇESİ
238	TOPLAM-TOTAL	238	ALACAĞ İLÇESİ
239	TOPLAM-TOTAL	239	ALACAĞ İLÇESİ
240	TOPLAM-TOTAL	240	ALACAĞ İLÇESİ
241	TOPLAM-TOTAL	241	ALACAĞ İLÇESİ
242	TOPLAM-TOTAL	242	ALACAĞ İLÇESİ
243	TOPLAM-TOTAL	243	ALACAĞ İLÇESİ
244	TOPLAM-TOTAL	244	ALACAĞ İLÇESİ
245	TOPLAM-TOTAL	245	ALACAĞ İLÇESİ

3 - İLÇE, BUCAK VE KÖY MUHTARLIKLARI İTİBARIYLA NÜFUS SAYISI
POPULATION BY DISTRICT, SUB-DISTRICT AND VILLAGES

İDARİ BİRİMLER		NÜFUS	İDARİ BİRİMLER		NÜFUS	
ADMINISTRATIVE UNITS		POPULATION TOPLAM-TOTAL	ADMINISTRATIVE UNITS		POPULATION TOPLAM-TOTAL	
006	HİSARİYE	163	033	KALAYCILI	557	
007	KILAVUZLU	1183	034	KAMBERLİ	757	
008	KOŞACA	1443	035	KANLIGÜNEY	273	
009	MUSAĞA	1720	036	KARABURÇ	751	
010	SAKIZLIK	263	037	KARINCAK	429	
011	YAYLAKÖY	1076	038	KARPUZLU	1508	
012	YENİÖMERLİ	1087	039	KAYGUSUZ	651	
	TOPLAM-TOTAL	14854	040	KELİKLER	926	
	BUCAK VE KÖYLER TOPLAMI	14854	041	KERESTECİ	888	
02	ASARCİK İLÇESİ	TOPLAMI	16342	042	KOŞUPINAR	378
			043	KCRULUK	1347	
03	AYVACIK İLÇESİ		044	KOŞU	1850	
	ŞEHİR	5375	045	KOZAĞZI	410	
0	MERKEZ	BUCAĞI	046	KOSELİ	771	
001	ARDIÇ	948	047	KUŞÇULAR	1522	
002	ÇAMALAN	866	048	KUŞLUĞAN	234	
003	ÇARŞIKÖY	1899	049	KÜÇÜKKAVAKPINARI	329	
004	ÇÖKEKLİ	777	050	LENGERLİ	1189	
005	DÖNGEL	1616	051	MÜSTECEP	1114	
006	EYNEL	1896	052	ORTADURAK	866	
007	GÜRÇAM	1332	053	OSMANBEYLİ	1170	
008	KABAKLIK	639	054	ÖRENCİK	1084	
009	KARAKAYA	1869	055	PAŞAŞEYH	738	
010	KARŞIDÖNGEL	911	056	SAHİLKENT	379	
011	KAZANCILI	594	057	SARIÇEVRE	634	
012	KESEALAN	374	058	SARIKAYA	797	
013	KOÇYURDU	518	059	SARIKÖY	1643	
014	KONUKLUK	1157	060	SÜRMELİ	802	
015	ÖRENCİK	1217	061	ŞEYHÖREN	961	
016	SOFULAN	990	062	ŞEYHULAŞ	1427	
017	SÜĞÜTPINARI	1986	063	ŞİRİNKÖY	497	
018	TERİCE	1987	064	TAŞKÖPRÜ	630	
019	YENİCE	749	065	TEPECİK	454	
020	YEŞİLTEPE	412	066	TÜRBE	787	
	TOPLAM-TOTAL	22737	067	TÜRKKÖYÜ	584	
	BUCAK VE KÖYLER TOPLAMI	22737	068	TÜTÜNCÜLER	422	
03	AYVACIK İLÇESİ	TOPLAMI	28112	069	ÜÇPINAR	1303
			070	YAKINTAŞ	560	
04	BAFRA İLÇESİ		071	YAKINTAŞ	962	
	ŞEHİR	65600	072	YEŞİLYAZI	2646	
0	MERKEZ	BUCAĞI	073	YİĞİTALAN	380	
001	ADAKÖY	549	074	YORGÜÇ	357	
002	AĞILLAR	596		TOPLAM-TOTAL	65586	
003	AKTEKKE	1519	1	BOĞAZKAYA	BUCAĞI	
004	ALTINAY	876	000	BOĞAZKAYA (BM)	778	
005	AZAY	547	001	AĞCAALAN	504	
006	BAKIRPINARI	970	002	AKALAN	450	
007	BALIKLAR	1193	003	ALAÇAM	255	
008	BARIŞ	409	004	ASHAÇAM	288	
009	ÇETİNKAYA(B)	2531	005	ÇALKÖY	626	
010	ÇULHAKOÇA	403	006	ÇAMALTI	768	
011	DEDEDAĞI	2662	007	DARBOĞAZ	1404	
012	DEDELİ	753	008	DERELER	332	
013	DERBENT	316	009	DİKENÇİK	421	
014	DOĞANCA	3091	010	DÜZKÖY	340	
015	DOĞANKAYA	945	011	ELALAN	203	
016	ELDAVUT	611	012	ESENÇAY	1393	
017	ELİFLİ	1363	013	GÖKALAN	318	
018	EMENLİ	775	014	İKİZPINAR	1225	
019	EVRENUŞAĞI	690	015	İNDZÜKOŞACA	523	
020	EYNEGAZİ	257	016	KAPIKAYA	585	
021	GAZİBEYLİ	1351	017	KARAKÜTÜK	288	
022	GÖKÇEAĞAÇ	922	018	KASNAKCİMERMER	580	
023	GÖKÇESU	1058	019	KUZALAN	330	
024	GÖKÇEKENT	350	020	MEŞELİTÜRKMENLER	1085	
025	GÖLTEPE	885	021	OZAN	429	
026	GÜMÜŞYAPRAK	743	022	SARMAŞIK	253	
027	HACIOĞLU	490	023	SARPIN	775	
028	HARİZ	776	024	ŞAHİNKAYA	246	
029	HİDİRELLEZ	265	025	TEKKE SARMAŞIK	676	
030	İKİZTEPE	333	026	ULLAĞAÇ	812	
031	İLYASLI	728	027	YENİALAN	297	
032	KAHRAMAN	660	028	YENİKÖY	176	
			029	YERALTI	225	
			030	YEŞİLKÖY	239	
				TOPLAM-TOTAL	16824	
			2	KOLAY	BUCAĞI	
			000	KCLAY (BM) (B)	2166	
			001	ASAR	570	
			002	BAŞKAYA	342	
			003	BENGÜ	821	

3 - İLÇE, BUCAK VE KÖY MUHTARLIKLARI İTİBARIYLA NÜFUS SAYISI
 POPULATION BY DISTRICT, SUB-DISTRICT AND VILLAGES

İDARİ BİRİMLER		NÜFUS	İDARİ BİRİMLER		NÜFUS
ADMINISTRATIVE UNITS		POPULATION	ADMINISTRATIVE UNITS		POPULATION
		TOPLAM-TOTAL			TOPLAM-TOTAL
004	BURUNCA	149	068	SUĞLUCA	213
005	İĞDİR	297	069	ŞEYHHABİL	359
006	SELEMELİK	467	070	TATARLI	364
007	TEPEBAŞI	185	071	ULUKÖY	290
008	TERZİLİ	694	072	USTACALI	746
	TOPLAM-TOTAL	5691	073	UZUNLU	402
			074	VAKIFKÖPRÜ	399
	BUCAK VE KÖYLER TOPLAMI	88101	075	YAŞCILAR	898
04	BAFRA İLÇESİ	TOPLAMI 153701	076	YAMANLI	594
			077	YENİKİŞLA	337
			078	YENİKÖSELİ	654
			079	YUKARIDİKENCİK	471
05	ÇARŞAMBA İLÇESİ		080	YUKARIDONURLU	1078
	ŞEHİR	38863	081	YUKARİSENLİ	612
			082	YUKARIKAVACIK	924
				TOPLAM-TOTAL	62666
0	MERKEZ	BUCAĞI			
001	ACIKLI	537	1	DİKBİYİK	BUCAĞI
002	AKÇATARLA	1198	000	DİKBİYİK (BM)	1168
003	AKKUZULU	376	001	AHUBABA	838
004	ALİBEYLİ	1684	002	AŞAĞIAĞCAGÜNEY	1091
005	ALLI	831	003	AŞIKLI	490
006	ARIMKÖSELİ	345	004	BAYRAMLI	660
007	AŞAĞIDİKENCİK	639	005	ÇALTI	1298
008	AŞAĞIDONURLU	175	006	ÇELİKLİ	486
009	AŞAĞİSENLİ	508	007	ÇINARLIK	2279
010	AŞAĞIKAVACIK	765	008	DAMLATAŞ	775
011	AŞAĞIMUSALLA	657	009	EPELİ	1199
012	BAFRACALI	1858	010	EYERCİLİ	1629
013	BEYLERCE	1435	011	GÜZPİNAR	1055
014	BEYENİCE	878	012	IRPAKSIRTI	1026
015	BOYACILI	422	013	KARABAHÇE	1148
016	BÖLMEÇAYIR	943	014	KURTULUŞ	512
017	BÖLMEPİNAR	1065	015	OTLUK	318
018	CANLI	491	016	PORSUK	1125
019	CUMHURİYET	1805	017	SARAÇLI	951
020	ÇERÇİLER	364	018	ŞEYHGÜVEN	765
021	DALBAHÇE	824	019	TAŞDEMİR	961
022	DEMİRARSLAN	734	020	TILKILI	175
023	DEMİRCİLİ	514	021	TURGUTLU	962
024	DEMİRLİ	2225	022	YENİKARACALI	603
025	DENİZLER	782	023	YUKARIAĞCAGÜNEY	1227
026	DEYİNCEK	639		TOPLAM-TOTAL	22741
027	DURAKBAŞI	519		BUCAK VE KÖYLER TOPLAMI	85407
028	EĞRİDERE	1909			
029	EĞRİKUM	343	05	ÇARŞAMBA İLÇESİ	TOPLAMI 124270
030	FENER	333			
031	GÖKÇEÇAKMAK	1874	06	HAVZA İLÇESİ	
032	GÖKCELİ	651		ŞEHİR	17962
033	GÜLGÖREN	1563			
034	GÜNEŞLİ	476	0	MERKEZ	BUCAĞI
035	HACİLİÇAY	419	001	AĞCAMAHMUT	159
036	HELVAÇALI	650	002	AĞDIRHASAN	119
037	HÜRRİYET	1768	003	ARMUTLU	666
038	KARAAĞAÇ	485	004	ARSLANÇAYIRI	985
039	KARACALI	393	005	AŞAĞISUSUZ	203
040	KARAMUSTAFALI	1417	006	AŞAĞIYAVUCUK	573
041	KAYDAN	351	007	BAŞPELİT	451
042	KIZILÖT	867	008	BEKDİĞİN	2017
043	KIRAZBUCAĞI	355	009	BEYKÖY	248
044	KOCAKAVAK	727	010	BEYÖREN	787
045	KÖLDERE	1391	011	CELİL	516
046	KÖKLÜK	356	012	CEVİZLİK	237
047	KUMARLI	351	013	ÇAYIROZU	528
048	KUMKÖY	746	014	ÇELTEK	171
049	KUMTEPE	970	015	DEMİRYURT	555
050	KURTAHMETLİ	637	016	DEREKÖY	821
051	KUŞÇULU	383	017	DOĞANÇAYIR	380
052	KUŞHANE	786	018	DUNDARLI	92
053	KÜRTÜN	1513	019	ERELİ	1012
054	MAHMUTLU	331	020	ERSANDIK	298
055	MELİK	205	021	ESENBEY	215
056	MUSÇALI	853	022	EYMİR	433
057	NAMAZLI	432	023	GELİNCİK	53
058	ORDUBAŞI	687	024	GÜRÜN	60
059	ORDUKÖY	1234	025	GÜVERCİNLİK	404
060	OVACIK	690	026	HACIBATTAL	184
061	OYMALI	595	027	HACİDEDE	257
062	ÖMERLİ	690	028	HİLMİYE	33
063	PAŞAYAZI	966	029	ILICA (B)	1721
064	SAHİLKÖY	1226			
065	SAFALI	500			
066	SİĞİRTMAÇ	324			
067	SOĞUCAK	665			

İLİ : 55 SAMSUN
PROVINCE OF

3 - İLÇE, BUCAK VE KÖY MUHTARLIKLARI İTİBARIYLA NÜFUS SAYISI
POPULATION BY DISTRICT / SUB-DISTRICT AND VILLAGES

İDARİ BİRİMLER ADMINISTRATIVE UNITS	NÜFUS POPULATION TOPLAM-TOTAL	İDARİ BİRİMLER ADMINISTRATIVE UNITS	NÜFUS POPULATION TOPLAM-TOTAL	
030 İMİRCİK	1088	016 BEYKÖY	445	
031 KALEKÖY	383	017 BÜKÇEĞİZ	80	
032 KAMLİK	1004	018 BÜYÜKÇUKUR	343	
033 KARABÜK	74	019 CELALLI	317	
034 KARAGEÇMİŞ	203	020 ÇAKALLI	1172	
035 KARAMEŞE	101	021 ÇALBAŞI	329	
036 KARGA	344	022 ÇARIKLIBAŞI	41	
037 KAYABAŞI	702	023 ÇATALTEPE	113	
038 KAYACIK	699	024 ÇAYIRLI	237	
039 KEMALİYE	180	025 ÇİÇEKYAZI	384	
040 KIROĞLU	36	026 ÇİĞDEM	70	
041 KOCAOĞLU	786	027 ÇIVRIL	237	
042 KOCAPINAR	1347	028 ÇUKURBÜK	687	
043 KUŞKONAĞI	196	029 DEĞİRMENCİLİ	114	
044 KÜFLEK	414	030 DEMİRCİ	365	
045 MERYEMDERE	75	031 DEREKÖY	379	
046 MESUDİYE	288	032 DIVANBAŞI	328	
047 MİSMİLAŞAÇ	1383	033 DUMAN	305	
048 MÜRSEL	405	034 DURA	280	
049 ORHANIYE	45	035 EMİRLİ	407	
050 ORTAKLAR	1287	036 GERMİYAN	67	
051 PAŞAPINARI	252	037 GOÇEBE	433	
052 PINARÇAY	237	038 GÜNEYCE	163	
053 SIVRIKESE	1146	039 HACILI	361	
054 ŞEYHALI	186	040 İLİCAKÖY	210	
055 ŞEYHKÖYÜN	399	041 İDRİSLİ	477	
056 ŞEYHSAFİ	638	042 İKİZDERE	438	
057 TAŞKARACAÖREN	313	043 KAPUHAYAT	68	
058 TEKKEKÖY	68	044 KARACAASLAN	309	
059 TUZLA	20	045 KARACALAR	682	
060 ULUÇAL	81	046 KARADAĞ	198	
061 YAZIKIŞLA	539	047 KARANTU	505	
062 YENİCE	800	048 KARAPINAR	116	
063 YUKARISUSUZ	177	049 KARAYUSUFLU	607	
064 YUKARIYAVUÇAK	52	050 KARGA	110	
TOPLAM-TOTAL	30126	051 KARLI	222	
		052 KAYAKÖY	484	
1 ÇAKIRALAN	BUCAĞI	053 KAZANCI	554	
000 ÇAKIRALAN (BM)	941	054 KETHÜDA	165	
001 BELALAN	1716	055 KOZANSIKI	303	
002 BOYALI	683	056 KOSELİ	593	
003 ÇAMYATAŞI	1517	057 KURŞUNLU	188	
004 ÇELİKALAN	770	058 KUZALAN	279	
005 ÇİFTLİKKÖY	1122	059 KÜÇÜKÇUKUR	220	
006 EKİNPINAR	482	060 MAHMUTBEYLİ	442	
007 ELMACIK	259	061 MAHMUTLU	309	
008 ERİKBELLEN	1131	062 MUHSİNLİ	222	
009 GİDİRLİ	1932	063 MURATBEYLİ	249	
010 HECİNLİ	452	064 ORTAKÖY	338	
011 KARAHALIL	862	065 SARIALAN	235	
012 KİRENLİK	243	066 SEYİTALİ	330	
013 SOFULAR	274	067 SİRALI	59	
014 ŞERİFALİ	185	068 SUSUZ	134	
015 ŞEYHLER	722	069 ŞEYHLİ	319	
016 YAĞCIMAHMUT	250	070 ŞEYHRESUL	736	
017 YAYLAÇATI	935	071 TABAKLI	391	
TOPLAM-TOTAL	14476	072 TATARPUSLU	370	
		073 TEKKEKÖY	167	
BUCAK VE KÖYLER TOPLAMI	44602	074 TEPECİK	414	
		075 TOPTAPE	164	
06 HAVZA İLÇESİ	TOPLAMI	62564	076 UÇANLAR	123
		077 YENİGÜN	352	
07 KAVAK İLÇESİ		078 YENİTCİTEPE	462	
ŞEHİR	5745	079 YERALAN	432	
		080 YUKARIÇİRİŞLİ	184	
		TOPLAM-TOTAL	27204	
0 MERKEZ	BUCAĞI	BUCAK VE KÖYLER TOPLAMI	27204	
001 AĞCAKESE	304	07 KAVAK İLÇESİ	TOPLAMI	32949
002 AHIRLI	402			
003 AKBELEN	970	08 LADİK İLÇESİ		
004 ALAÇAM	533	ŞEHİR	8061	
005 ALAÇAMDERESİ	221			
006 ALAGOMLEK	544	0 MERKEZ	BUCAĞI	
007 ARTIKLI	160	001 AĞCAKAYA	487	
008 AŞAĞIÇİRİŞLİ	318	002 AHMETSARAY	797	
009 AZAKLI	621	003 AKTAŞ	332	
010 BAŞALAN	555	004 AKYAR	415	
011 BAYINDIR	287	005 ALAYURT	244	
012 BAYRAKLI	430	006 ARSLANTAŞ	87	
013 BEKDEMİR	613	007 AŞAĞIGOLYAZI	322	
014 BELALAN	197			
015 BEYBESLİ	232			

3 - İLÇE, BUCAK VE KÖY MUHTARLIKLARI İTİBARIYLA NÜFUS SAYISI
 POPULATION BY DISTRICT, SUB-DISTRICT AND VILLAGES

İDARİ BİRİMLER		NÜFUS	İDARİ BİRİMLER		NÜFUS
ADMINISTRATIVE UNITS		POPULATION TOPLAM-TOTAL	ADMINISTRATIVE UNITS		POPULATION TOPLAM-TOTAL
006	AYVALI	492	022	YÖRÜKLER (B)	2689
009	AYVALISOKAĞI	203		TOPLAM-TOTAL	22735
010	BAŞLAMIS	261			
011	BUDAKDERE	557			
012	BÜYÜKKIZOĞLU	595		BUCAK VE KÖYLER TOPLAMI	22735
013	CÜCE	234	09	19 MAYIS İLÇESİ	TOPLAMI 28947
014	ÇADIRKAYA	381			
015	ÇAKIRGÜMÜŞ	268	10	SALIPAZARI İLÇESİ	
016	ÇAMLIKÖY	215			
017	DELİAHMETOĞLU	382		ŞEHİR	3644
018	DERİNOZ	70	0	MERKEZ	BUCAĞI
019	EYNEKARACA	122	001	ALANKÖY	711
020	GÜNKÖRÜ	652	002	AVUT	2029
021	HAMAMAYAĞI	52	003	BIÇME	408
022	HAMİTKÖY	395	004	CEVİZLİ	1004
023	HASIRCI	308	005	ÇAĞLAYAN	497
024	İBİ	998	006	ÇİÇEKLİ	703
025	İSASOFTA	185	007	DİKENCİK	402
026	KIRANBOĞAZ	347	008	ESATÇİFTLİĞİ	1297
027	KIRAZPINAR	160	009	FINDIKLI	491
028	KÖSEOĞLU	178	010	FİDANCIK	172
029	KUYUCAK	249	011	GÖKÇELİ	1860
030	KÜÇÜKKIZOĞLU	255	012	GÜZELVATAN	296
031	KÜPECİK	635	013	KALFALI	504
032	MAZLUMOĞLU	426	014	KARACAÖREN	595
033	MEŞEPINAR	186	015	KARADERE	184
034	OYMAPINAR	192	016	KARAMAN	674
035	POLAT	711	017	KARAYONCA	1637
036	SALUR	1013	018	KESTANEPINARI	1293
037	SARIGAZEL	176	019	KIRGIL	766
038	SARIKSIZOĞLU	54	020	KOCALAR	950
039	SOĞANLI	140	021	KONAKÖREN	1832
040	SÖĞÜTLÜ	170	022	KUŞÇİĞAZ	639
041	TATLICAĞ	500	023	MUSLUBEY	620
042	TEBEROĞLU	462	024	TACALAN	621
043	YUKARIĞÜLYAZI	77	025	TAHNAL	1541
	TOPLAM-TOTAL	14985	026	TEPEALTI	670
1	ŞEYHLİ	BUCAĞI	027	YAVAŞBEY	1170
000	ŞEYHLİ (BM)	754	028	YAYLAKÖY	833
001	ALIÇLI	163	029	YEŞİLKÖY	937
002	DALDERE	298	030	YUKARIKESTANEPINARI	581
003	DOĞANKAŞ	464		TOPLAM-TOTAL	25917
004	GÜVENLİ	324			
005	HIZARBAŞI	69		BUCAK VE KÖYLER TOPLAMI	25917
006	KABACAGÖZ	336			
007	KARAABDAL	607	10	SALIPAZARI İLÇESİ	TOPLAMI 29561
008	NUSRETLİ	228			
009	YUMAKLI	267	11	TEKKEKÖY İLÇESİ	
010	YUVACIK	141			
	TOPLAM-TOTAL	3651		ŞEHİR	11351
	BUCAK VE KÖYLER TOPLAMI	18636	0	MERKEZ	BUCAĞI
08	LADİK İLÇESİ	TOPLAMI 26697	001	ANTYERİ	474
09	19 MAYIS İLÇESİ		002	AŞAĞIÇINIK (B)	3451
	ŞEHİR	6212	003	BAKACAK	344
0	MERKEZ	BUCAĞI	004	BAŞKÖY	866
001	BEYLİK	1134	005	BALCALI	1996
002	CEBİNLER	373	006	BÜYÜKLÜ	2940
003	CEREKLİ	566	007	ÇAYIRÇÖKEK	1076
004	ÇANDIR	1028	008	ÇINARALAN	458
005	ÇETİRLİPİNAR	348	009	ÇİMENLİ	873
006	ÇİFTLİKKÖY	446	010	GÖKÇE	923
007	DAŞKÖY	959	011	GÖKÇEDERE	813
008	DEREKÖY (B)	2350	012	GÖLCEÖZ	230
009	DÜZKÖY	1014	013	HAMZALI	750
010	ENGİZ	1189	014	KABACEVİZ	1392
011	ERENKÖY	991	015	KAHYALI	1047
012	ESENTEPE	763	016	KARABÜRÜN	633
013	KARACAOĞLU	297	017	KARAOĞLAN	683
014	KARAGÖL	1086	018	KARAPERÇİN	799
015	KERTME	545	019	KARIŞLAR	666
016	KÖSEDLİK	1636	020	KERPİÇLİ	674
017	KUŞKAYASI	640	021	KIŞLAKÖY	724
018	ORMANCIK	815	022	KÖPRÜBAŞI	519
019	TEPEKÖY	1330	023	KUTLUKENT (B)	6753
020	YEŞİLKÖY	1825	024	OVABAŞI	351
021	YEŞİLTEPE	711	025	SARIYURT	1802
			026	SIKMASUYU	456
			027	YAĞBASAN	1628
			028	YAYLAGERİŞ	1603

İl : 55 SAMSUN
PROVINCE OF

3 - İLÇE, BUCAK VE KÖY MUHTARLIKLARI İTİBARIYLA NÜFUS SAYISI
POPULATION BY DISTRICT , SUB-DISTRICT AND VILLAGES

İDARİ BİRİMLER ADMINISTRATIVE UNITS	NÜFUS POPULATION TOPLAM-TOTAL	İDARİ BİRİMLER ADMINISTRATIVE UNITS	NÜFUS POPULATION TOPLAM-TOTAL
029 YAZILAR	543		
030 YENİDOĞAN	373		
031 YEŞİLYURT	447		
032 YUKARIÇINIK	609	12	
033 ZAFER	483		
TOPLAM-TOTAL	37379		
		12	TERME İLÇESİ TOPLAMI 81668
		13	VEZİRKÖPRÜ İLÇESİ
			ŞEHİR 20633
			BUCAK VE KÖYLER TOPLAMI 37379
11 TEKKEKÖY İLÇESİ TOPLAMI	48730	0	MERKEZ BUCAĞI
12 TERME İLÇESİ		001	ADATEPE 1374
ŞEHİR	20381	002	AĞCAYAZI 99
0		003	AKÖREN 1027
001 AHMETBEY	1524	004	ALANCIK 97
002 AKÇAGÜN	730	005	ARICA 856
003 AKÇAY	1133	006	AŞAĞINARLI 1696
004 AKÇAYKARACALI	449	007	AVDAN 652
005 ALTINLI	548	008	AYDINLI 232
006 AŞAĞIKÖYBUCAĞI	1238	009	AYDOĞDU 695
007 AŞAĞISÖĞÜTLÜ	947	010	AYVALI 231
008 BAĞRACALI	659	011	BAHÇEKONAK 1811
009 BAĞSARAY	665	012	BAŞALAN 404
010 BAZLAMAÇ (B)	3001	013	BAŞFAKI 103
011 BEŞİKLİ	570	014	BEKTAŞ 45
012 ÇANLICA	565	015	BOĞAKÖY 589
013 ÇANAKLI	949	016	BOĞAZKÖRU 398
014 ÇANGALLAR	477	017	BORUK 754
015 ÇARDAK	784	018	BURHANİYE 98
016 DAĞDIRALI	470	019	BÜYÜKKALE 342
017 DEREYOLU	478	020	CEBELİ 389
018 DİBEKLİ	635	021	ÇAKIRTAŞ 426
019 DUMANTEPE	1060	022	ÇALKÖY 555
020 EĞERCİLİ	361	023	ÇANLICA 407
021 ELMAKÖY	454	024	ÇANLIKONAK 186
022 EMİRYUSUF	993	025	ÇEKALAN 975
023 ERENKÖY	418	026	ÇEKMEĐEN 404
024 ETYEMEZLİ	402	027	ÇELTEK 372
025 EVÇİ (B)	3810	028	DANABAŞ 264
026 GEÇMİŞ	1087	029	DEVALAN 830
027 GÖLYAZI	2463	030	DOYRAN 496
028 GÜNDOĞDU	1684	031	DURUÇAY 183
029 HÜSEYİNMECİDİ	2478	032	ESEN 795
030 İMANALISI	623	033	ESENYURT 286
031 KABALI	719	034	GÖLLÜALAN 417
032 KARACAKÖY	602	035	GÜMLEKHİSAR 519
033 KARACALI	880	036	GÜDER 505
034 KARAHAMMUT	312	037	GÜLDERE 498
035 KARKUCAK	328	038	HACILI 318
036 KESİKKAYA	1033	039	HALKAHAVLI 305
037 KOCAMAN (B)	2529	040	HAYRANLI 432
038 KOCAMANBAŞI	823	041	İNİRCİK 405
039 KOZLUK	1875	042	İNCEŞU 1488
040 KÖYBUCAĞI	1046	043	İNKAYA 509
041 KUMCAĞIZ	1532	044	KABALI 1093
042 KUŞÇA	207	045	KABALIKARAPINAR 265
043 KUŞÇULU	432	046	KAPAKLI 482
044 MESCİTKÖY	500	047	KAPLANCIK 525
045 MEŞEYAZI	154	048	KARABÜK 167
046 MURATLI	953	049	KARACÖREN 276
047 ÖZÜZLÜ	860	050	KARAPINAR 265
048 ORTASÖĞÜTLÜ	454	051	KARKUCAK 1036
049 ÖRENÇİK	874	052	KARLI 339
050 SAKARLI (B)	3916	053	KAVAKPINARI 87
051 SANCAKLI	650	054	KILIÇGÜNEY 508
052 SARAYKÖY	890	055	KIRATBÜKÜ 118
053 SİVASLILAR	923	056	KIRMA 383
054 SÜTÖZÜ	1002	057	KIZILCAKÖRU 253
055 ŞEYHLİ	1047	058	KIZILCAÖREN 486
056 ŞUAYIP	307	059	KOVALI 377
057 TAŞPINAR	607	060	KURUÇAY 1397
058 UZUNGAZİ	921	061	KUŞÇULAR 500
059 YENİCAMI	526	062	KUYAŞ 240
060 YERLİ	549	063	KUYUMCU 639
061 YUKARISÖĞÜTLÜ	1055	064	KÜÇÜKKALE 108
062 YUKARITAŞPINAR	614	065	KÜLETEK 121
063 YÜKSEKYAYLA	472	066	MAHMATLI 246
TOPLAM-TOTAL	61287	067	MEŞELİ 999
		068	ORUÇ 410
		069	OVACIK 492
		070	OYMAĞAÇ 1314
		071	ÖRENÇİK 381
		072	PAŞAKÖY 611
		073	SAMUKALAN 596
		074	SAMUR 267

56-SİİRT
(21.10.1990)

İLİ : 56 SİİRT
PROVINCE OF

1 - İLÇELERE GÖRE ŞEHİR VE KÖY NÜFUSLARI İLE İLİN YÜZÖLÇÜMÜ VE NÜFUS YOĞUNLUĞU
CITY AND VILLAGE POPULATION BY DISTRICTS, AND AREA AND DENSITY OF THE PROVINCE

İLÇELER DISTRICTS	TOPLAM TOTAL	ŞEHİRLER NÜFUSU CITY POPULATION	KÖYLER NÜFUSU VILLAGE POPULATION	YÜZÖLÇÜMÜ AREA KM2 (*)	NÜFUS YOĞUNLUĞU DENSITY
TOPLAM - TOTAL	243435	110139	133296	5406	45
00 MERKEZ İLÇE PROVINCE CENTER ...	82075	68320	13755		
01 AYDINLAR	5203	2789	2414		
02 BAYKAN	27387	5169	22218		
03 ERUH	28726	5929	22797		
04 KURTALAN	47035	17295	29740		
05 PERVARI	26871	5178	21693		
06 ŞİRVAN	26138	5459	20679		

* YÜZÖLÇÜMÜNE GÖLLER DAHİL DEĞİLDİR.

AREA EXCLUDES LAKES

YÜZÖLÇÜMLER İLLERDEN ALINAN BİLGİLERE GÖRE ENSTİTÜMÜZDE HESAPLANMIŞTIR.

ON THE BASIS OF INFORMATION SUPPLIED BY PROVINCES,
PROVINCIAL AREAS ARE CALCULATED AT SIS.

İlî : 56 SİİRT
PROVINCE OF

2 - NÜFUS GRUPLARINA GÖRE KÖY SAYISI VE NÜFUS TOPLAMLARI
NUMBER OF VILLAGES AND TOTAL INHABITANTS BY POPULATION GROUPS

NÜFUS GRUPLARI POPULATION GROUPS	KÖY SAYISI NUMBER OF VILLAGES	NÜFUS TOPLAMI TOTAL POPULATION
GENEL TOPLAM GENERAL TOTAL	271	133296
TOPLAM - TOTAL - 2000	265	117408
- 250	82	11417
251 - 500	84	30611
501 - 750	58	35274
751 - 1000	28	24313
1001 - 1250	9	10280
1251 - 1500	4	5513
1501 - 1750	0	0
1751 - 2000	0	0
TOPLAM - TOTAL 2001 - 5000	6	15888
2001 - 2500	3	6584
2501 - 3000	1	2590
3001 - 3500	1	3101
3501 - 4000	1	3613
4001 - 4500	0	0
4501 - 5000	0	0
TOPLAM - TOTAL 5001 - 10000	0	0
5001 - 6000	0	0
6001 - 7000	0	0
7001 - 8000	0	0
8001 - 9000	0	0
9001 - 10000	0	0
TOPLAM - TOTAL 10001 +	0	0

3 - İLÇE, BUCAK VE KÖY MUHTARLIKLARI İTİBARIYLA NÜFUS SAYISI
POPULATION BY DISTRICT / SUB-DISTRICT AND VILLAGES

İDARİ BİRİMLER		NÜFUS	İDARİ BİRİMLER		NÜFUS
ADMINISTRATIVE UNITS		POPULATION TOPLAM-TOTAL	ADMINISTRATIVE UNITS		POPULATION TOPLAM-TOTAL
00	MERKEZ İLÇESİ		017	YARIMCA	647
			018	YEŞİLÇEVRE	1206
			019	ZİYARET	3101
				TOPLAM-TOTAL	17061
	ŞEHİR	68320			
0	MERKEZ		1	DİLEKTEPE	
001	AKTAŞ	593	000	DİLEKTEPE (BM)	507
002	AKYAMAÇ	146	001	ADAKALE	533
003	BAĞLICA (*)	0	002	ÇEVRETEPE	647
004	BEŞYOL	122	003	DOKUZÇAVUŞ	227
005	BOSTANCIK	89	004	ENGİN	321
006	DEMİRKAYA	212	005	GÜNDOĞDU	589
007	DOLUHARMAN	1296	006	İKİZLER	238
008	GAZİLER	594	007	KASIMLI	843
009	GÜKÇEBAŞI (B)	2590	008	NARLIYURT	834
010	GÜNEŞLİ	722	009	ULAŞTI	418
011	İNKAPI	406		TOPLAM-TOTAL	5157
012	KALENDER	11			
013	KAYABOĞAZ	347		BUCAK VE KÖYLER TOPLAMI	22218
014	KAYIKLI	888	02	BAYKAN İLÇESİ	27387
015	KELEKÇİ	389		TOPLAMI	
016	KIŞLACIK	145	03	ERUH İLÇESİ	
017	KOÇLU	112		ŞEHİR	5929
018	KONACIK	267	0	MERKEZ	
019	KÜPRÜBAŞI	277	001	AKDİKEN	323
020	MEŞELİDERE	255	002	AKDOĞMUŞ	332
021	MEYDANDERE	720	003	AKMEŞE	115
022	PINARCA	264	004	BAYIRYUZU	16
023	PINAROVA	203	005	BAYRAMLI	15
024	SAGLARCA (*)	0	006	BİLGİLİ	504
025	SARITEPE	552	007	BUDAMIŞ	10
026	TUZKUYUSU	841	008	ÇİNTEPE	660
027	YAĞMURTEPE	641	009	ÇAĞBAŞI (*)	0
028	YAZLICA	218	010	ÇETİNKÖL	304
029	YERLİBAHÇE	398	011	CIRPILI	246
030	YOKUŞBAŞLARI	457	012	ÇİZMELİ	721
	TOPLAM-TOTAL	13755	013	ÇİL	165
	BUCAK VE KÖYLER TOPLAMI	13755	014	DALKORUR	349
00	MERKEZ İLÇESİ TOPLAMI	82075	015	DEMİREMEK	427
01	AYDINLAR İLÇESİ		016	EKMEKCİLER	506
	ŞEHİR	2789	017	GEDİKAŞAR	262
0	MERKEZ		018	GELENKARDEŞ	71
001	ÇATILI	349	019	GÖLGELİKONAK	179
002	ÇINARLISU	568	020	GÖRENDÖRÜK	461
003	DEREYAMAÇ	593	021	KAVAKGÖLÜ	209
004	İKİZBAŞLAR	743	022	KUŞDALI	448
005	TAŞBALTA	161	023	ORTAKLI	197
	TOPLAM-TOTAL	2414	024	OYMAKILIÇ	181
	BUCAK VE KÖYLER TOPLAMI	2414	025	PAYANLI	969
01	AYDINLAR İLÇESİ TOPLAMI	5203	026	SABIRSU	414
			027	UFAÇA	221
02	BAYKAN İLÇESİ		028	UZUMLUK	772
	ŞEHİR	5169	029	YANILMAZ	488
0	MERKEZ		030	YEDİYAPRAK	156
001	ARDIÇDALI	531	031	YEŞİLÖREN	264
002	ATABAĞI	2372		TOPLAM-TOTAL	9985
003	ÇAMTAŞI	587			
004	ÇAYKAYA	602	1	BAĞGÖZE	
005	ÇELİKLİ	663	000	BAĞGÖZE (BM)	839
006	ÇUKURCA	704	001	BALLIKAVAK	165
007	DEDEBAKIRI	602	002	BİNGÜL	31
008	DEMİRİŞİK	213	003	BOZATLI	666
009	GÜMÜŞKAŞ	649	004	BOZKUŞ	237
010	GÜNBULDU	757	005	ÇELTİKSUYU	343
011	KARAKAYA	876	006	ÇİMENÇİK	259
012	MEŞELİK	457	007	DADAKLI	638
013	OBALI	933	008	DABDOŞU	561
014	ORMANPINAR	426	009	DİKBOĞAZ	1193
015	SARISALKIM	894	010	DÜNERDÖVER	702
016	TÜTENOCAK	841	011	EKİNYÖLÜ	589
			012	ERENKAYA	485
			013	GÜNÜLALDI (*)	0
			014	GÜLBURNU	131
			015	KARADAYILAR	220
			016	KAŞIKYAYLA	281
			017	KAVAKÖZÜ	381
			018	KEKLİKTEPE	435
			019	KEMERLİ	340

(*) KÖY TÜZEL KİŞİLİĞİ DEVAM ETMEKTE OLUŞ, NÜFUS BULUNMAMAKTADIR

3 - İLÇE, BUCAK VE KÖY MUHTARLIKLARI İTİBARIYLA NÜFUS SAYISI

POPULATION BY DISTRICT, SUB-DISTRICT AND VILLAGES

İDARİ BİRİMLER		NÜFUS	İDARİ BİRİMLER		NÜFUS
ADMINISTRATIVE UNITS		POPULATION TOPLAM-TOTAL	ADMINISTRATIVE UNITS		POPULATION TOPLAM-TOTAL
020	KILIÇKAYA	80	024	YOLDURABI	212
021	KÜRÜKLÜKAYA (*)	0		TOPLAM-TOTAL	10839
022	NARLIDERE	301		BUCAK VE KÖYLER TOPLAMI	29740
023	ORMANARDI	679	04	KURTALAN İLÇESİ TOPLAMI	47035
024	ÖZLÜPELİT	348			
025	SALKIMBAĞLAR	525	05	PERVARI İLÇESİ	
026	SAVAŞ	231		ŞEHİR	5178
027	TÜNEKPINAR	991	0	MERKEZ BUCAĞI	
028	YELKESEN	425	001	AŞAĞIBALÇILAR	226
029	YERLİÇOBAN	611	002	AYVALIBAĞ	513
030	YOKUŞLU	133	003	BEŞENDİK	2017
	TOPLAM-TOTAL	12812	004	BELENOLUK	1108
	BUCAK VE KÖYLER TOPLAMI	22797	005	BENTKÖY	428
03	ERUH İLÇESİ TOPLAMI	28726	006	ÇATKÖY	267
04	KURTALAN İLÇESİ		007	ÇAVUŞLU	279
	ŞEHİR	17295	008	ÇOBANÖREN	315
0	MERKEZ BUCAĞI		009	ÇUKURKÖY	300
001	AĞAÇLIPINAR	373	010	DOĞANKÖY	1468
002	AKÇALI	168	011	DOLUSALKIM	713
003	BAYKENT	1162	012	EKİNDÜZÜ	546
004	BÜLÜKTEPE	1228	013	GÜKBUDAK	920
005	ÇAYIRLI	273	014	GÜKÇEKÖRÜ	828
006	ERDURABI	938	015	GÜLGELİ	171
007	GÜRGÜZE	556	016	GÜLEÇLER	1078
008	KARABAŞ	824	017	GÜMÜŞÖREN	635
009	KAYABAĞLAR (B)	3613	018	KOCAÇAVUŞ	275
010	KILIÇLI	350	019	NARSUYU	355
011	KONAKPINAR	787	020	ORMANDALI	419
012	OYACIK	964	021	SARIDAM	520
013	ŞENKÖY	387	022	SARIYAPRAK (*)	0
014	TOSUNBAŞI	626	023	TAŞDİBEK	551
015	TÜTÜN	718	024	TUZCULAR	222
016	YENİKÖPRÜ	809	025	YAPRAKTEPE	1378
	TOPLAM-TOTAL	13776	026	YENİAYDIN	438
1	BAĞLICA BUCAĞI		027	YUKARIBALÇILAR	634
000	BAĞLICA (BM)	947		TOPLAM-TOTAL	16604
001	ATALAYKÖYÜ	237	1	DOĞANCA BUCAĞI	
002	AYDEMİR (*)	0	000	DOĞANCA (BM)	517
003	ÇALTEPE	330	001	ERKENT	774
004	ÇELİKBAŞI	1008	002	KARASUNGUR	449
005	KAYALISU	165	003	KOVANAĞZI	329
006	KENDALAN	63	004	KÖPRÜÇAY	556
007	TATLI	63	005	KILBASAN	440
008	TULUMTAŞ	894	006	NEDRESEKÖY	9
009	UÇPINAR	526	007	OKÇULAR	753
010	YEŞİLKONAK	503	008	PALANUTLU	1205
011	YUVALI	113	009	TOSUNARLA (*)	0
012	YÜREKVEREN	276	010	YANIKSES	37
	TOPLAM-TOTAL	5125		TOPLAM-TOTAL	5089
2	YANARSA BUCAĞI			BUCAK VE KÖYLER TOPLAMI	21693
000	YANARSA (BM)	232	05	PERVARI İLÇESİ TOPLAMI	26871
001	AKÇAGEDİK	234	06	ŞİRVAN İLÇESİ	
002	AKDAM	490		ŞEHİR	5459
003	AKSÖBÜT	711	0	MERKEZ BUCAĞI	
004	AVCILAR	214	001	AKÇAYAR	134
005	AZIKLI	480	002	AKGEÇİT	236
006	BALLIKAYA	503	003	AKYOKUŞ	232
007	BOZHUYUK	836	004	BOYLU	472
008	ÇAKILLI	219	005	ÇELTİK YOLU	349
009	ÇALIDÜZÜ	610	006	DAMLI	170
010	DEMİRKUYU	289	007	DEMİRKAPI	39
011	EKİNLİ	190	008	DERİNÇAY	211
012	GÜKDOĞAN	987	009	GÖZLÜCE	344
013	GÖZPINAR	2195	010	HÜRMÜZ	210
014	GÜZELDERE	228	011	İKİZLER	448
015	İNCİRLİK	202	012	İNCEKAYA	496
016	KAPIKAYA	143	013	KARACA	266
017	SARIBEYLİ	587	014	KIRAZLI	171
018	TAŞOLUK	90	015	KÜMÜRLÜ	484
019	TOYTEPE	151	016	MADENKÖY	367
020	ULUKÖY	450			
021	YAKITTEPE	129			
022	YAYIKLI	93			
023	YELLİCE	364			

(*) KÖY TÜZEL KİŞİLİĞİ DEVAM ETMEKTE OLUP, NÜFUS BULUNMAMAKTADIR

- IT IS STILL A LEGAL PERSON WITH NO POPULATION

İLİ
PROVINCE OF 56 SİİRT

3 - İLÇE, BUCAK VE KÖY MUHTARLIKLARI İTİBARIYLA NÜFUS SAYISI
POPULATION BY DISTRICT, SUB-DISTRICT AND VILLAGES

İDARİ BİRİMLER ADMINISTRATIVE UNITS	NÜFUS POPULATION TOPLAM-TOTAL	İDARİ BİRİMLER ADMINISTRATIVE UNITS	NÜFUS POPULATION TOPLAM-TOTAL
017 MESECİK	93		
018 NALLIKAYA	469		
019 ORMANBAĞI	971		
020 ORMANLI	425		
021 OTLUK	172		
022 SOĞANLI	262		
023 SULUDERE	19		
024 SULUYAZI	196		
025 TAŞLI	697		
026 TAŞYAKA	339		
027 TATLIPAYAM	273		
028 YARINTEPE	291		
TOPLAM-TOTAL	8856		
1 CEVİZLİK		BUCAĞI	
000 CEVİZLİK (BM)	1371		
001 ELMADALI	660		
002 KAYAHISAR	513		
003 KESMETAŞ	320		
004 YAMAÇLI	360		
005 OYA	304		
TOPLAM-TOTAL	3528		
2 ÜZPİNAR		BUCAĞI	
000 ÜZPİNAR (BM)	803		
001 ADIGÜZEL	310		
002 BELENÇAY	207		
003 ÇINARLI	70		
004 DALTEPE	264		
005 DIŞLİNAR	1092		
006 DOĞRUCA	481		
007 DURANKAYA	448		
008 KALKANCIK	199		
009 KAPILI	319		
010 PİRİNÇLİ	481		
011 SARIDANA	578		
012 SOĞUKSU	277		
013 YAĞCILAR	743		
014 YALKAYA	141		
015 YAYLACI	261		
016 YAYLADAĞ	636		
017 YEDİKAPI	581		
018 YOLBAŞI	404		
TOPLAM-TOTAL	8295		
BUCAK VE KÖYLER TOPLAMI	20679		
06 ŞİRVAN İLÇESİ		TOPLAMI	26138
56 SİİRT		İL TOPLAMI	243435

57-SINOP
(21.10.1990)

İLİ
PROVINCE OF 57 SİNOP

1 - İLÇELERE GÖRE ŞEHİR VE KÖY NÜFUSLARI İLE İLİN YÜZÖLÇÜMÜ VE NÜFUS YOĞUNLUĞU
CITY AND VILLAGE POPULATION BY DISTRICTS, AND AREA AND DENSITY OF THE PROVINCE

İLÇELER DISTRICTS	TOPLAM TOTAL	ŞEHİRLER NÜFUSU CITY POPULATION	KÖYLER NÜFUSU VILLAGE POPULATION	YÜZÖLÇÜMÜ AREA KM2 (*)	NÜFUS YOĞUNLUĞU DENSITY
TOPLAM - TOTAL	265153	86314	178839	5862	45
00 MERKEZ İLÇE PROVINCE CENTER ...	49844	25537	24307		
01 AYANCIK	36543	10418	26125		
02 BOYABAT	50648	21506	29142		
03 DİKMEN	14872	2412	12460		
04 DURABAN	34131	7432	26699		
05 ERFELEK	19288	4262	15026		
06 GERZE	28215	8609	19606		
07 SARAYDUZU	9065	1591	7474		
08 TÜRKELİ	22547	4547	18000		

* YÜZÖLÇÜMÜNE GÖLLER DAHİL DEĞİLDİR.

AREA EXCLUDES LAKES

İli : 57 SİNOP
PROVINCE OF

2 - NÜFUS GRUPLARINA GÖRE KÖY SAYISI VE NÜFUS TOPLAMLARI
NUMBER OF VILLAGES AND TOTAL INHABITANTS BY POPULATION GROUPS

NÜFUS GRUPLARI	KÖY SAYISI	NÜFUS TOPLAMI
POPULATION GROUPS	NUMBER OF VILLAGES	TOTAL POPULATION
GENEL TOPLAM GENERAL TOTAL	425	178839
TOPLAM - TOTAL - 2000	423	173546
- 250	129	20526
251 - 500	170	61691
501 - 750	83	50860
751 - 1000	27	23398
1001 - 1250	8	8822
1251 - 1500	5	6525
1501 - 1750	1	1724
1751 - 2000	0	0
TOPLAM - TOTAL 2001 - 5000	2	5293
2001 - 2500	1	2426
2501 - 3000	1	2867
3001 - 3500	0	0
3501 - 4000	0	0
4001 - 4500	0	0
4501 - 5000	0	0
TOPLAM - TOTAL 5001 - 10000	0	0
5001 - 6000	0	0
6001 - 7000	0	0
7001 - 8000	0	0
8001 - 9000	0	0
9001 - 10000	0	0
TOPLAM - TOTAL 10001 +	0	0

İLİ : 57 SİNOP
PROVINCE OF

3 - İLÇE, BUCAK VE KÖY MUHTARLIKLARI İTİBARIYLA NUFUS SAYISI
POPULATION BY DISTRICT, SUB-DISTRICT AND VILLAGES

İDARİ BİRİMLER		NÜFUS	İDARİ BİRİMLER		NÜFUS
ADMINISTRATIVE UNITS		POPULATION TOPLAM-TOTAL	ADMINISTRATIVE UNITS		POPULATION TOPLAM-TOTAL
00	MERKEZ İLÇESİ		023	HÜSEYİNBEY	279
	ŞEHİR	25537	024	KESTANELİK	387
0	MERKEZ BUCAĞI		025	MADEN	398
001	ABALI	1327	026	MESTAN	240
002	BEKTAŞAĞA	514	027	ORTALIK	356
003	BOSTANCILI	1053	028	ÖMERDÜZ	126
004	ÇİFTLİK KÖYÜ	711	029	PAZARCIK	745
005	ÇOBANLAR	298	030	SOFU	228
006	DEMİRCİKÖYÜ	1135	031	SÖKÜÇAYIRI	367
007	DİBEKLİ	1252	032	TARAKÇI	624
008	DİZDAROĞLU	575	033	TEPECİK	159
009	HACIOĞLU	375	034	TEVFİKİYE	203
010	KILIÇLI	547	035	TOPAĞAÇ	389
011	KORUCUK	1724	036	TÜRKMEN	118
012	MERTOĞLU	441	037	UZUNÇAM	655
013	ORDUKÖYÜ	667	038	UNLUCE	229
014	OSMANIYE	1076	039	YENİCE	235
015	TAŞMANLI	949	040	YENİGÜLER	223
016	UZUNGÜRGEN	545	041	ZAVİYE	636
017	YALIKÖY	579		TOPLAM-TOTAL	14891
	TOPLAM-TOTAL	13768	1	YENİKONAK BUCAĞI	
1	KABALI BUCAĞI		000	OTMANLI (BM)	352
000	KABALI (BM)	913	001	AKDREN	761
001	AHMETYERİ	256	002	AVDULLU	126
002	AKBAŞ	448	003	BABAÇAY	658
003	ALASÖKÜ	463	004	BAKIRLI	306
004	ALOĞLU	603	005	BAKIRLIZAVİYE	362
005	AVDAN	319	006	ÇAYBAŞI	414
006	ERİKLİ	415	007	DİBEKLİ	444
007	EYMİR	654	008	ERİKLİ	361
008	GÖLLER	379	009	GÖLDAĞI	526
009	GÖLLÜ	170	010	GÖLKÖYÜ	295
010	KARAPINAR	474	011	GÜRSÖKÜ	1262
011	KİRENÇÜKURU	560	012	HACIOĞLU	310
012	KOZCUĞAZ	651	013	İNALTI	227
013	LALAKÖYÜ	884	014	KALDIRAYIK	704
014	MELEKŞAH	768	015	KARAKESTANE	389
015	SAZLI	602	016	KARAPINAR	401
016	SİNECAN	435	017	KIZILCAKAYA	213
017	ŞANLIOĞLU	105	018	KOZCUĞAZ	364
018	TANGAL	408	019	KOZSÖKÜ	357
019	TAYPAKLI	586	020	KÖSEYAKASI	170
020	TİNGİROĞLU	446	021	KURTKÖYÜ	263
	TOPLAM-TOTAL	10539	022	KÜTÜKKÖYÜ	450
	BUCAK VE KÖYLER TOPLAMI	24307	023	MUSTAFAKEMALPAŞA	279
			024	SANSAR	331
00	MERKEZ İLÇESİ TOPLAMI	49844	025	SULUSÖKÜ	133
			026	YARENLER	648
01	AYANCIK İLÇESİ		027	YEMİŞEN	128
	ŞEHİR	10418		TOPLAM-TOTAL	11234
0	MERKEZ BUCAĞI			BUCAK VE KÖYLER TOPLAMI	26125
001	ABDÜLKADİR KÖYÜ	344	01	AYANCIK İLÇESİ TOPLAMI	36543
002	AĞAÇLI	268	02	BOYABAT İLÇESİ	
003	AKÇAKESE	193		ŞEHİR	21506
004	ALIKÖYÜ	623	0	MERKEZ BUCAĞI	
005	ARMUTLUYAZI	261	001	AKÇAKESE	587
006	AŞAĞIKÖYÜ	597	002	AKYÖRÜK	464
007	AYGÖRDÜ	287	003	ALİBEYLİ	282
008	BABA KÖYÜ	829	004	ARDIÇ	181
009	BAHÇELİ	135	005	ARIOĞLU	83
010	BELPINAR	178	006	AŞAĞISEYRİCEK	36
011	BÜYÜKDÜZ	151	007	AŞIKLI	90
012	ÇAMYAYLA	310	008	AYDOĞAN	181
013	ÇAYLIOĞLU	445	009	BAĞLICA	554
014	DEDEAĞAÇ	163	010	BEKTAŞ	213
015	DEREKÖYÜ	341	011	BENGÜBELEN	83
016	DOĞANLI	672	012	BENİŞLİ	65
017	DOLAY	569	013	BİNİRLİ	1163
018	ERDEMLİ	359	014	BOYALI	279
019	FINDIKLI	335	015	BÖLÜKLÜ	74
020	GÖKÇEBEL	500	016	BÜRÜM	130
021	HACILI	229	017	BÜYÜKKARAAĞAÇ	81
022	HATIP	505	018	CEMALETTİNKÖYÜ	273
			019	ÇALTI	872
			020	ÇARŞAK	645
			021	ÇATPINAR	384

İLİ : 57 SİNOP
PROVINCE OF

3 - İLÇE, BUCAK VE KÖY MUHTARLIKLARI İTİBARIYLA NÜFUS SAYISI
POPULATION BY DISTRICT / SUB-DISTRICT AND VILLAGES

İDARI BİRİMLER		NÜFUS	İDARI BİRİMLER		NÜFUS
ADMINISTRATIVE UNITS		POPULATION TOPLAM-TOTAL	ADMINISTRATIVE UNITS		POPULATION TOPLAM-TOTAL
TOPLAM-TOTAL		15375	06 GERZE İLÇESİ		
1	ÇERÇİLER BUCAĞI		ŞEHİR		8609
000	ÇERÇİLER (BM)	1318	0	MERKEZ BUCAĞI	
001	AKÇAALAN	471	001	ABDALOĞLU	1130
002	ALPUĞAN	977	002	ACISU	151
003	BEYARDIÇ	633	003	AKKIRAÇ	99
004	ÇANDAĞI	236	004	ALTINYAYLA	207
005	ÇORAKYÜZÜ	649	005	BAŞSÖKÜ	604
006	EMİRTOLU	694	006	BELÜREN	991
007	GÜLGERİŞİ	405	007	BCLALI	298
008	HACIMAHMUTLU	561	008	BOYALI	61
009	KARATAŞ	854	009	BOYALICA	327
010	KİRENCİK	657	010	BOYPINAR(B)	2426
011	KÜSELİ	576	011	ÇAKALLI	608
012	KUZULUK	612	012	ÇAKILDAK	270
013	ORTAKÖY	577	013	ÇIRNIK	582
014	SARIKADI	781	014	GÜRSÖKÜ	333
015	SARIYAR	897	015	GÜZELYURT	522
016	YEMİŞEN	426	016	HİDİRLİ	247
	TOPLAM-TOTAL	11324	017	HIZARÇAYI	91
			018	KABANLAR	357
	BUCAK VE KÖYLER TOPLAMI	26699	019	KAHRAMANELİ	436
04	DURAĞAN İLÇESİ TOPLAMI	34131	020	KARLI	689
05	ERFELEK İLÇESİ		021	KIZILCALI	347
	ŞEHİR	4262	022	KİRENCUKURU	391
0	MERKEZ BUCAĞI		023	KUZSÖKÜ	613
001	ABDURRAHMANPAŞA	228	024	MAHMUTTIRI	571
002	AKÇAÇAM	390	025	SARIMSAK	364
003	AKÇASÖĞÜT	231	026	SARIYER	483
004	AVLAĞISÖKÜ	299	027	SARNIÇKÖY	630
005	AYDINLAR	96	028	SAZAK	432
006	BALIFAKI	695	029	SORKUN	664
007	BAŞARAN	421	030	ŞEYHLİ	281
008	ÇAYIRKÖY	214	031	TATLİCAK	441
009	DAĞYERİ	83	032	TEPEALTI	286
010	DEĞİRMENCİLİ	345	033	TILKILIK	427
011	DEREKÖY	441	034	TOKUŞLAR	194
012	EMİRHALİL	185	035	TÜRKMEN	187
013	GÜMÜŞSUYU	474	036	YAKADİBİ	592
014	HAMİDİYE	216	037	YAMACIK	967
015	HASANDERE	383	038	YAYKIL	1167
016	HİMMETOĞLU	406	039	YUVALI	140
017	HÖRZUM	328		TOPLAM-TOTAL	19606
018	HÜRREŞAH	283		BUCAK VE KÖYLER TOPLAMI	19606
019	İNCİRPINAR	540	06	GERZE İLÇESİ TOPLAMI	28215
020	İNESÖKÜ	446	07	SARAYDUZU İLÇESİ	
021	KALDIRAYAK	216		ŞEHİR	1591
022	KARACAKÖY	258	0	MERKEZ BUCAĞI	
023	KAZMASÖKÜ	434	001	AKBELEN	319
024	KIZILCAELMA	190	002	ARIM	509
025	KIZILCAOT	330	003	ASARCİKAMİLİ	229
026	KURCALI	401	004	ASARCİKHACIKÖY	64
027	NESCİTDUZU	483	005	ASARCİKKAYALI	143
028	MEYDAN	140	006	ASARCİKKAZAKLI	126
029	ORMANTEPE	416	007	AŞAĞIAKPINAR	198
030	SALI	713	008	AVLUCA	96
031	SARIBOĞA	208	009	BAHÇEKÖY	396
032	SELBEYİ	421	010	BAHŞAŞLI	207
033	SÖZÜCALI	367	011	BAŞEKİN	156
034	SORGUN	200	012	CUMAKAYALI	297
035	ŞEREFİYE	791	013	CUMAKÖY	274
036	TEKKE	546	014	CUMATABAKLI	201
037	TOMBUL	251	015	ÇALPINAR	133
038	VEYSEL	250	016	ÇAMPAŞALI	93
039	YENİÇAM	705	017	ÇORMAN	269
040	YENİKÖY	1002	018	FAKİLİ	291
	TOPLAM-TOTAL	15026	019	GÖYÜKÖREN	135
	BUCAK VE KÖYLER TOPLAMI	15026	020	HACIÇAY	275
05	ERFELEK İLÇESİ TOPLAMI	19288	021	HANOĞLU	137
			022	KARAÇAYGÜLETİ	240
			023	KORUCUK	274
			024	TEPEKÖY	489
			025	ULUKÖY	335
			026	YALMANSARAY	220
			027	YAYLACILI	662

İLİ

57 SİNOP

PROVINCE OF

3 - İLÇE, BUCAK VE KÖY MUHTARLIKLARI İTİBARIYLA NÜFUS SAYISI

POPULATION BY DISTRICT / SUB-DISTRICT AND VILLAGES

İDARİ BİRİMLER		NÜFUS	İDARİ BİRİMLER		NÜFUS
ADMINISTRATIVE UNITS		POPULATION TOPLAM-TOTAL	ADMINISTRATIVE UNITS		POPULATION TOPLAM-TOTAL
028	YENİCE	295			
029	YUKARIKPINAR	251			
030	ZAIMKÖY	160			
	TOPLAM-TOTAL	7474			
	BUCAK VE KÖYLER TOPLAMI	7474			
07	SARAYDÜZÜ İLÇESİ	TOPLAMI	9065		
08	TURKELİ İLÇESİ				
	ŞEHİR	4547			
0	MERKEZ	BUCAĞI			
001	ALAGÖZ	176			
002	ÇATAKGERİŞ	318			
003	ÇATAKGÜNEY	923			
004	ÇATAKÜRENCİK	578			
005	DÜZLER	299			
006	GAZİLER	425			
007	GENCEK	506			
008	GÜKÇEALAN	636			
009	GÜNDOĞDU	212			
010	HACIKÖY	263			
011	HAMAMLI	239			
012	İŞIKLI	277			
013	KUŞÇULAR	252			
014	KUZKÖY	226			
015	OYMAYAKA	296			
016	SARMAŞIK	611			
017	SATIKÖY	796			
018	SAZKIŞLA	289			
019	TURHAN	687			
020	YAPRAKLI	480			
021	YAZICI	469			
022	YEŞİLOBA	762			
	TOPLAM-TOTAL	9720			
1	HELALDI	BUCAĞI			
001	AKÇABÜK	890			
002	AYAZ	699			
003	DİREKLİ	919			
004	DÜZKÖY	575			
005	GÜZELKENT (B)	2867			
006	KARABEY	621			
007	KAYABAŞI	986			
008	TAŞGÜNEY	441			
009	YUSUFLU	282			
	TOPLAM-TOTAL	8280			
	BUCAK VE KÖYLER TOPLAMI	18000			
08	TURKELİ İLÇESİ	TOPLAMI	22547		
57	SİNOP	İL TOPLAMI	265153		

58-SİVAS
(21.10.1990)

İlî : 58 SİVAS
PROVINCE OF

1 - İLÇELERE GÖRE ŞEHİR VE KÖY NÜFUSLARI İLE İLİN YÜZÖLÇÜMÜ VE NÜFUS YOĞUNLUĞU
CITY AND VILLAGE POPULATION BY DISTRICTS, AND AREA AND DENSITY OF THE PROVINCE

İLÇELER DISTRICTS	TOPLAM TOTAL	ŞEHİRLER NÜFUSU CITY POPULATION	KÖYLER NÜFUSU VILLAGE POPULATION	YÜZÖLÇÜMÜ AREA KM2 (*)	NÜFUS YOĞUNLUĞU DENSITY
TOPLAM - TOTAL	767481	381947	385534	28488	27
00 MERKEZ İLÇE PROVINCE CENTER ...	270329	221512	48817		
01 AKINCILAR	11085	5320	5765		
02 ALTINYAYLA	15739	3017	12722		
03 BİVRİSİ	33105	17664	15441		
04 DOĞANŞAR	8324	4421	3903		
05 GEMEREK	48453	8646	39807		
06 GÜLOVA	6699	2554	4145		
07 GÜRÜN	31038	9886	21152		
08 HAFİK	28280	10002	18278		
09 İMRANLI	21530	7414	14116		
10 KANGAL	48068	12276	35792		
11 KÖYÜNHİSAR	21894	6042	15852		
12 SÜŞENRİ	46843	23202	23641		
13 ŞARKIŞLA	49116	16181	32935		
14 ULAŞ	13801	2488	11313		
15 YILDIZELİ	74902	15249	59653		
16 ZARA	38275	16073	22202		

* YÜZÖLÇÜMÜNE GÖLLER DAHİL DEĞİLDİR.

AREA EXCLUDES LAKES

İLİ : 58 SİVAS
PROVINCE OF

2 - NÜFUS GRUPLARINA GÖRE KÖY SAYISI VE NÜFUS TOPLAMLARI
NUMBER OF VILLAGES AND TOTAL INHABITANTS BY POPULATION GROUPS

NÜFUS GRUPLARI POPULATION GROUPS	KÖY SAYISI NUMBER OF VILLAGES	NÜFUS TOPLAMI TOTAL POPULATION
GENEL TOPLAM GENERAL TOTAL	1275	385534
TOPLAM - TOTAL - 2000	1254	322219
- 250	808	95863
251 - 500	288	102338
501 - 750	93	56295
751 - 1000	43	36838
1001 - 1250	6	6484
1251 - 1500	9	12285
1501 - 1750	4	6496
1751 - 2000	3	5620
TOPLAM - TOTAL 2001 - 5000	18	43857
2001 - 2500	13	28127
2501 - 3000	1	2582
3001 - 3500	3	9626
3501 - 4000	1	3522
4001 - 4500	0	0
4501 - 5000	0	0
TOPLAM - TOTAL 5001 - 10000	3	19458
5001 - 6000	1	5042
6001 - 7000	0	0
7001 - 8000	2	14416
8001 - 9000	0	0
9001 - 10000	0	0
TOPLAM - TOTAL 10001 +	0	0

İLİ : 58 SİVAS
PROVINCE OF

3 - İLÇE, BUCAK VE KÖY MUHTARLIKLARI İTİBARIYLA NÜFUS SAYISI
POPULATION BY DISTRICT / SUB-DISTRICT AND VILLAGES

İDARİ BİRİMLER		NÜFUS	İDARİ BİRİMLER		NÜFUS
ADMINISTRATIVE UNITS		POPULATION TOPLAM-TOTAL	ADMINISTRATIVE UNITS		POPULATION TOPLAM-TOTAL
00	MERKEZ İLÇESİ		009	HAYDARLI	529
	ŞEHİR	221512	010	HAYIRBEY	431
0	MERKEZ BUCAĞI		011	KAHYALI	350
001	ACIPINAR	351	012	KARALI	334
002	AKCAMESCİT	116	013	KARTALCA	414
003	AKÇAHAN	379	014	YANALAK	592
004	AKÖREN	96	015	YARAMIŞ	514
005	AŞAĞIYILDIZLI	36		TOPLAM-TOTAL	6144
006	AYDOĞMUŞ	168	2	KARAÇAYIR BUCAĞI	
007	BADEMKAAYA	146	000	KARAÇAYIR (BM)	229
008	BAŞIBÜYÜK	423	001	ALAHACI	738
009	BESTEPE	259	002	BASSÖĞÜT	314
010	BEYPINARI	584	003	ÇELTEK	427
011	BİNGÖL	201	004	GAZİKÖY	1336
012	ÇALLI	865	005	GÜMÜŞDERE	2027
013	ÇATALKAYA	331	006	GÜNÖREN	112
014	ÇAYBOYU	971	007	HİDİRNALI	472
015	ÇAYGÖREN	244	008	KARAMEHMET	408
016	ÇAYPINAR	204	009	KURLAPA	2055
017	ÇELEBİLER	174	010	KUZÖREN	483
018	ÇERÇİDERESİ	47	011	OLUKMAN	561
019	DİKMENCİK	232	012	OVACIK	684
020	DOĞANCA	664	013	OZMUŞ	430
021	EMİRHAN	145	014	PORSUK	292
022	ESENİYURT	632	015	ŞABAN	169
023	ESKİBOĞAZKESEN	186	016	YAKUPOĞLAN	1542
024	GÜLLÜCE	45		TOPLAM-TOTAL	12279
025	HARMANCIK	230	3	KARAYÜN BUCAĞI	
026	HAYRANLI	302	000	KARAYÜN (BM)	522
027	MEREKLİ	236	001	ACİDERE	11
028	HİMMETFAKI	195	002	AŞILKAYA	237
029	HOCABEY	241	003	AKKOÇ	64
030	İLKİNDİ	120	004	AKPINAR	345
031	İMARET	159	005	ARMUTLU	165
032	İNCEAĞA	222	006	ARPAZAZI	168
033	İNCEYOL	146	007	ERİBUCAK	55
034	İŞMAİLBEY ÇİFTLİĞİ	50	008	GÜZELİ	134
035	İŞHANI	441	009	GÜNDÜZKÖY	17
036	KARABALÇIK	863	010	GÜNECE	80
037	KIZILCA	738	011	KARACAÖREN	23
038	KIZILKAVRAZ	116	012	KERVANSARAY	71
039	KIZKAPAN	94	013	KIZILCAKIŞLA	106
040	KOLLUCA	523	014	KUŞLU	34
041	KÖKLÜCE	342	015	ŞAKLI	25
042	KÖRTUZLA	200	016	TAHTİKEMENT	198
043	KULYUSUF	297	017	YAĞMURLUSEKİ	30
044	KUMYURT	97	018	YAVU	156
045	KULLÜK	146	019	YENİKERVANSARAY	16
046	MERMER	228		TOPLAM-TOTAL	2457
047	MESCİTLİ	82	4	KAYADIĞI BUCAĞI	
048	ONBAŞILAR	138	000	KAYADIĞI (BM)	772
049	PINARCA	69	001	AYLI	766
050	SAVCUN	456	002	ÇONGAR	538
051	SERPİNCİK	322	003	ESKİAPARDI	113
052	SİVRİTEPE	386	004	ESKİKÖY	227
053	ŞANBEY	149	005	GAZİBEY	983
054	TATLICAK	414	006	GÜNEY	1445
055	TEPEÖNÜ	296	007	HANLI	1052
056	TOKUŞ	453	008	KABASAKAL	245
057	TUTMAÇ	170	009	KARALAR	531
058	ULUKAPI	109	010	KARAPINAR	180
059	UZUNTEPE	795	011	KAVLAK	165
060	ÜÇTEPE	78	012	KEÇİLİ	129
061	YASSICABEL	163	013	KIZILOVA	268
062	YAZIBAŞI	191	014	KIZILUZ	318
063	YENİBOĞAZKESEN	203	015	KOYUNCU	341
064	YENİCE	58	016	MENSURLU	385
065	YUKARIYILDIZLI	286	017	ŞARİDEMİR	243
	TOPLAM-TOTAL	18323	018	SIRIKLI	20
1	BEDİRLİ BUCAĞI		019	SORKUNCUK	104
000	BEDİRLİ (BM)	602	020	SÖĞÜTCÜK	471
001	AKÇAINIŞ	203	021	YENİAPARDI	143
002	AKKUZULU	63	022	YENİKIZILCAKIŞLA	155
003	APA	268		TOPLAM-TOTAL	9614
004	BOSTANCIK	30			
005	DAMILI	245			
006	DANLACIK	297			
007	DURDULU	835			
008	GÖZMEN	417			

3 - İLÇE, BUCAK VE KÖY MUHTARLIKLARI İTİBARIYLA NÜFUS SAYISI
POPULATION BY DISTRICT / SUB-DISTRICT AND VILLAGES

İDARİ BİRİMLER		NÜFUS	İDARİ BİRİMLER		NÜFUS
ADMINISTRATIVE UNITS		POPULATION TOPLAM-TOTAL	ADMINISTRATIVE UNITS		POPULATION TOPLAM-TOTAL
BUCAK VE KÖYLER TOPLAMI		48817	BUCAK VE KÖYLER TOPLAMI		12722
00	MERKEZ İLÇESİ TOPLAMI	270329	02	ALTINYAYLA İLÇESİ TOPLAMI	15739
01	AKINCILAR İLÇESİ		03	DİVRİĞİ İLÇESİ	
	ŞEHİR	5320		ŞEHİR	17664
0	MERKEZ BUCAĞI		0	MERKEZ BUCAĞI	
001	ABDURRAHMAN	27	001	AĞILCIK	409
002	AŞAĞIYENİKÖY	154	002	AKMEŞE	439
003	AVŞAR	180	003	AKPELİT	98
004	BALÇIK	72	004	AVŞARCIK	142
005	BALLIDERE	236	005	BAHÇELİ	47
006	ÇAMLIDERE	50	006	BAYIRUSTU	189
007	ÇİÇEKLİ	182	007	ÇAKIRTARLA	88
008	DERECİK	80	008	ÇUKURÖZ	70
009	DOĞANTEPE	276	009	DEMİRDAĞ	274
010	DÜNDAR	136	010	DERİMLİ	91
011	EKENEK	163	011	DUMLUCA	68
012	ELİBÜYÜK	309	012	DURUKÖY	164
013	ERENÇE	464	013	EKİNBASI	133
014	ESKİBAĞ	169	014	ERİKLİ	120
015	GEYİKPINAR	636	015	ESKİBEYLİ	259
016	GÖLLÜCE	329	016	GEZEY	73
017	GÜMÜŞTAŞ	203	017	GOKÇEHARMAN	62
018	İKİZYURT	141	018	GÖZECİK	45
019	KAVAK	27	019	GÜNBAHÇE	120
020	KAYI	62	020	GÜNEŞ	254
021	KILIÇ	108	021	GÜNEYEVLER	431
022	ONARI	85	022	GÜRESİN	152
023	ORTAKÖY	427	023	GÜVENKAYA	91
024	SAPANLI	51	024	HÜBEK	420
025	SEVİNDİK	214	025	İKİZBAŞAK	82
026	SIYRINDI	85	026	İNANLI	26
027	ŞENBAĞLAR	363	027	KARAAĞAÇLI	117
028	ÜSRUNCA	75	028	KARAKALE	151
029	ÜZENĞİ	78	029	KARAKUZULU	33
030	YAĞLIÇAYIR	180	030	KAYABURUN	371
031	YUKARISARICA	40	031	KAYACIK	621
032	YUSUFŞEYH	78	032	KEVENDÜZÜ	149
033	YÜNLÜCE	85	033	KULUNCAK	106
	TOPLAM-TOTAL	5765	034	MALTEPE	277
	BUCAK VE KÖYLER TOPLAMI	5765	035	OĞULBEY	32
01	AKINCILAR İLÇESİ TOPLAMI	11085	036	OLUKMAN	104
	ŞEHİR	3017	037	OYUKTEPE	46
02	ALTINYAYLA İLÇESİ		038	SOĞUCAK	179
	ŞEHİR	3017	039	UZUNBAĞ	170
	BUCAĞI		040	UZUNKAYA	89
			041	ÜÇPINAR	123
			042	YALNIZSÖĞÜT	235
			043	YAZI	142
			044	YEŞİLYAYLA	74
				TOPLAM-TOTAL	7366
0	MERKEZ BUCAĞI		1	DANIŞMENT BUCAĞI	
001	BAŞÖREN	459	000	ARIKBAŞI (BM)	123
002	BAŞYAYLA	501	001	AĞAÇLIGÖL (*)	0
003	BEYDİĞİN	484	002	ATMALIOĞLU	57
004	DELİLİLYAS (B)	2488	003	BAYIRLI	197
005	DOĞUPINAR	644	004	BELDİBİ	13
006	GÜMÜŞDİĞİN	312	005	BEYKÖY	91
007	GÜZELOĞLAN	720	006	ÇAKMAKDÜZÜ	299
008	HARMANDALI	531	007	ÇAYÖREN	226
009	KALEKÖY	905	008	HANDERE	73
010	KIZILHÖYÜK	443	009	KARŞIKONAK	150
011	KURKÇUYURT	682	010	ORTAKÖY	57
012	MUTUBEY	463	011	SELİMOĞLU	138
013	PAŞAKÖY	222	012	YEŞİLYOL	71
014	TAHTYURT	586		TOPLAM-TOTAL	1495
015	TAŞLİHÖYÜK	700	2	GEDİKBAŞI BUCAĞI	
016	YASSIPINAR	242	000	GEDİKBAŞI (BM)	232
017	SAMANKAYA	1854	001	ADATEPE	325
018	KONAKYAZI	346	002	AYDOĞAN	119
019	ÇEVİRME	59	003	ÇANLIK	148
020	YAZICIK	81	004	ÇAYÖZÜ	213
	TOPLAM-TOTAL	12722	005	ÇİTME	25
			006	ÇOBANDURAĞI	120
			007	KALEDİBİ	57
			008	KESME	420

(*) KÖY TÜZEL KİŞİLİĞİ DEVAM ETMEKTE OLUP, NÜFUS BULUNMAMAKTADIR
IT IS STILL A LEGAL PERSON WITH NO POPULATION

İlî : 58 SİVAS
PROVINCE OF

3 - İLÇE, BUCAK VE KÖY MUHTARLIKLARI İTİBARIYLA NÜFUS SAYISI
POPULATION BY DISTRICT, SUB-DISTRICT AND VILLAGES

İDARİ BİRİMLER		NÜFUS	İDARİ BİRİMLER		NÜFUS
ADMINISTRATIVE UNITS		POPULATION TOPLAM-TOTAL	ADMINISTRATIVE UNITS		POPULATION TOPLAM-TOTAL
009	MADENLİ	197	020	SÖBÜLER	296
010	YOZYATAĞI	63	021	ÜTÜK	85
011	YÜREKTAŞI	87	022	YAVŞANCIK	35
	TOPLAM-TOTAL	2006	023	YEŞİLÇUKUR	60
				TOPLAM-TOTAL	3903
3	MURSAL				
	MURSAL (BM)	460		BUCAK VE KÖYLER TOPLAMI	3903
001	BAHTİYAR	44	04	DOĞANŞAR İLÇESİ	8324
002	GÖKCEBEL	96		TOPLAMI	
003	GÜNDÜREN	131	05	GEMEREK İLÇESİ	
004	KARASAR	289		ŞEHİR	8646
005	KAVAKLISU	169	0	MERKEZ	
006	KIZILCAÖREN	82		BUCAĞI	
007	ÖDEK	259	001	AKÇAŞAR	416
008	SUSUZÖREN	51	002	ARPAÖZÜ	627
009	ULUÇAYIR	32	003	BESTEPE	404
010	URUK	134	004	BULHASAN	319
011	YERLİÇAY	72	005	BURHANKÖY	718
	TOPLAM-TOTAL	1819	006	CESURLAR	151
4	SINCAN		007	ÇATKÖY	619
	SINCAN (BM)	109	008	ÇEPNİ (B)	5042
001	AKBABA	16	009	ÇİÇEKÖĞLU	235
002	BALOYA	14	010	DENDİL	344
003	BAŞÖREN	84	011	DURGUNSU	320
004	ÇAKIRAĞA	38	012	EGERCİ (B)	3428
005	ÇAMURLU	50	013	ESKİÇUBUK	251
006	DİKMEÇAY	201	014	ESKİYURT	706
007	DİKTAŞ	52	015	EŞİKLİ	723
008	DIŞBUDAK	15	016	HACİYUSUF	461
009	GÖLÖREN	130	017	İKİZCE	277
010	GÖZECİK	55	018	İNKIŞLA	2413
011	GÜLLÜCE	150	019	KARAAĞIL	159
012	GÜRPINAR	129	020	KARAERKEK	239
013	İMİRHAN	51	021	KARAGÖL	999
014	İNCİRLİPİNAR	49	022	KARTALKAYA	351
015	KARAMAN	47	023	KEKLİCEK	522
016	KEÇİKAYA	61	024	KIRIKLI	277
017	KEKLİKTEPE	80	025	KOCAOĞLU	190
018	KIRKGÖZ	87	026	KOSELİ	219
019	OĞLAKLI	267	027	KÜÇÜKTUZHİSAR	489
020	OVACIK	265	028	KÜMEÖREN	467
021	ÖLÇEKLİ	130	029	ÖRENYURT	282
022	ÖZBAĞI	46	030	ÖZİÇİ	829
023	SİRÇALI	99	031	SARAÇ	277
024	SUSUZLAR	89	032	ŞEYDİNALİ	698
025	ŞAHİNKÖY	101	033	SİZİR (B)	7388
026	TEPEHAN	51	034	TALAZOĞLU	260
027	YAĞSASAN	172	035	TEKMEN	376
028	YUSUFŞEYH	76	036	YENİÇUBUK (B)	7028
029	YUVA	41	037	YENİKÖY	862
	TOPLAM-TOTAL	2755	038	YEŞİLÖZ	441
				TOPLAM-TOTAL	39807
	BUCAK VE KÖYLER TOPLAMI	15441		BUCAK VE KÖYLER TOPLAMI	39807
03	DİVRİĞİ İLÇESİ	33105	05	GEMEREK İLÇESİ	48453
	TOPLAMI			TOPLAMI	
04	DOĞANŞAR İLÇESİ		06	GÖLOVA İLÇESİ	2554
	ŞEHİR	4421		ŞEHİR	
0	MERKEZ			BUCAĞI	
001	ALANKÖY	145	0	MERKEZ	247
002	ALAZLI	213	001	AKÇATAŞ	182
003	ARSLANTAŞ	74	002	AŞAĞITEPECİK	259
004	AVCIÇAYI	146	003	AYDOĞDU	435
005	BAŞEKİN	267	004	BOĞAZKÖY	171
006	BEŞAĞAÇ	234	005	BOZAT	53
007	BOYALI	124	006	CANKÖYÜ	45
008	ÇALICI	313	007	ÇAKIRŞEYH	344
009	ÇATPINAR	444	008	ÇALKAYA	128
010	DARIKOL	98	009	ÇATAKLI	43
011	ESKİKÖY	120	010	ÇEVRECİK	112
012	GÖÇÜKÖY	117	011	ÇOBANLI	113
013	İÇDERE	211	012	ÇUKURYURT	136
014	KABAÇAM	211	013	DEMİRKONAK	179
015	KIPÇAK	228	014	DİKKÖY	72
016	KOZAĞAÇ	94	015	GÖZLÜCE	32
017	KOZLU	155	016	GÖZÜKÜÇÜK	187
018	OKÇULU	84	017	GÜNALAN	
019	SARISUVAT	149			

İLİ : 58 SİVAS
PROVINCE OF

3 - İLÇE, BUCAK VE KÖY MUMTARLIKLARI İTİBARIYLA NÜFUS SAYISI
POPULATION BY DISTRICT, SUB-DISTRICT AND VILLAGES

İDARİ BİRİMLER		NÜFUS		İDARİ BİRİMLER		NÜFUS	
ADMINISTRATIVE UNITS		POPULATION TOPLAM-TOTAL		ADMINISTRATIVE UNITS		POPULATION TOPLAM-TOTAL	
018	GÜZÖREN		92	016	HUYÜKLÜYÜRT		190
019	İLYASKÖY		70	017	KARAPINAR		87
020	KARACA		54	018	KAYNARCA		53
021	KARAYAKUP		452	019	KINDIRALIK		183
022	OKÇADÖREN		52	020	KIZILPINAR		110
023	SARIYUSUF		19	021	KOYUNLU		239
024	SOGUKSU		121	022	KÜRKÇÜ		20
025	SUBAŞI		71	023	OSMANDEDE		116
026	ULUÇUKUR		72	024	ŞAKŞAKPINAR		85
027	YAYLAÇAYI		106	025	YAYLACIK		133
028	YUKARITEPECİK		223	026	YENİBEKTAŞLI		98
029	YUVACIK		75	027	YOLGEÇEN		982
	TOPLAM-TOTAL		4145		TOPLAM-TOTAL		6430
	BUCAK VE KÖYLER TOPLAMI		4145		BUCAK VE KÖYLER TOPLAMI		21152
06	GÖLÖVA İLÇESİ	TOPLAMI	6699	07	GURUN İLÇESİ	TOPLAMI	31038
07	GURUN İLÇESİ			08	HAFIK İLÇESİ		
	ŞEHİR		9886		ŞEHİR		10002
0	MERKEZ	BUCAĞI		0	MERKEZ	BUCAĞI	
001	AŞAÇLI		338	001	ADANLI		272
002	AYVALI		720	002	AKKAYA		208
003	BANÇEİÇİ		568	003	ALANYURT		76
004	BAĞLIÇAY		210	004	ALÇİDREN		206
005	DAVULHÖYÜK		330	005	ALİBEYLİ		220
006	ESKİHAMAL		959	006	ASARCIK		1108
007	İNCE SU		299	007	AŞAĞIASARCIK		556
008	KALEDERE		224	008	BANÇECİK		68
009	KARAHİSAR		150	009	BAYIRALTI		324
010	KARAKUYU		172	010	BAYRAMTEPE		294
011	KASKÖY		98	011	BESİNLİ		305
012	KAVAKKÖY		297	012	BEYDİLİ		769
013	KILIÇDOĞAN		194	013	BEYKONAĞI		517
014	KIZILBURUN		163	014	ÇAKMAK		145
015	KIZILÖREN		196	015	ÇALTILI		157
016	KÜLAHLI		192	016	ÇINARLI		489
017	SUÇATI (B)		2582	017	ÇİMENYENİCE		402
018	SULARBAŞI		395	018	ÇOMLEKLI		30
019	TEPECİK		1653	019	ÇUKURBELEN		119
020	YELKEN		186	020	DEĞİRMENSEKİ		110
021	YEŞİLDERE		367	021	OIŞKAPI		242
022	YUKARISAZCIĞAZ		1363	022	DURULMUŞ		313
023	YUVA		280	023	DÜĞER		934
	TOPLAM-TOTAL		11936	024	DÜNDAR		111
				025	DÜZYAYLA		760
1	KONAKPINAR	BUCAĞI		026	EKİNGÖLÜ		270
000	KONAKPINAR (BM)		205	027	EMRE		119
001	BÖĞRÜDELİK		112	028	ESENLİ		356
002	ÇEVİRME		19	029	EYMİR		17
003	DAYAKPINAR		113	030	GEDİKÇAYIRI		47
004	DÜRMEPINAR		91	031	GOYDUN		217
005	ESKİBEKTAŞLI		203	032	GÜNYAMAÇ		341
006	GÜKÇEYAZI		237	033	KAMIŞKÖY		293
007	KARADORUK		363	034	KARLI		376
008	KARADÖREN		125	035	KAYTARMIŞ		73
009	MAĞARA		89	036	KIZILALAN		295
010	REŞADİYE		63	037	KIZILCAÖREN		238
011	SARICA		913	038	KOŞUTÖRE		431
012	YILANHÖYÜK		253	039	KURUGÖL		75
	TOPLAM-TOTAL		2786	040	KÜPECİK		153
				041	MADENKÖY		60
2	YAZYURDU	BUCAĞI		042	MANSURLU		102
000	YAZYURDU (BM)		312	043	OLUKBAŞI		327
001	AKDERE		208	044	OTMANALAN		150
002	AKPINAR		184	045	OYMADERE		119
003	BASÖREN		359	046	ÖREĞİL		186
004	BEYPINAR		789	047	ÖZEN		216
005	BOZHOYÜK		150	048	PUSAT		192
006	CAMİLİYURT		122	049	SOFULAR		228
007	ÇİÇEKYURT		183	050	ŞAHİNKÖY		77
008	ÇİPİL		146	051	TAVŞANLI		528
009	DEVEÇAYIRI		190	052	TOPÇUYENİKÖY		155
010	ERDOĞAN		161	053	TUZHİSAR		255
011	GERDEKMAĞARA		290	054	ÜZEYİR		66
012	GÖBEKÖREN		576	055	YAKABOYU		439
013	GÜLDEDE		120	056	YARHİSAR		598
014	GÜLLÜBUCAK		148	057	YENİKÖY		582
015	GÜNEŞ		196		TOPLAM-TOTAL		16316

İLİ : 58 SIVAS
PROVINCE OF

3 - İLÇE, BUCAK VE KÖY MUHTARLIKLARI İTİBARIYLA NÜFUS SAYISI
POPULATION BY DISTRICT / SUB-DISTRICT AND VILLAGES

İDARİ BİRİMLER		NÜFUS	İDARİ BİRİMLER		NÜFUS	
ADMINISTRATIVE UNITS		POPULATION TOPLAM-TOTAL	ADMINISTRATIVE UNITS		POPULATION TOPLAM-TOTAL	
1	CELALLI	BUCAĞI	045	KIZILMEZRA	74	
000	CELALLI (BM)	337	046	KIZILTEPE	205	
001	ACIPINAR	302	047	KURUKÖY	149	
002	AKTAŞ	128	048	KÖYÜNKAYA	104	
003	AYLIOĞLU	36	049	KURABBAS	40	
004	BAKIMLI	46	050	KUZKÖY	63	
005	BARCIN	25	051	MADENKÖY	586	
006	BENLİKAYA	26	052	MERKEZKILIÇLAR	187	
007	BESPINAR	41	053	ORTAKÖY	195	
008	DEĞİRMENBOĞAZI	81	054	PIREDEDE	84	
009	DEMİRCİKÖY	31	055	REFİK	47	
010	DERİNCE	18	056	SİNEK	46	
011	EVÇİ	19	057	SÜVARİLER	93	
012	GÖLCÜK	83	058	TOKLUCAK	99	
013	GÜNELİ	55	059	TOPALLAR	6	
014	HACIALI	49	060	TOPTAŞ	210	
015	İMANKIK	22	061	TUZÖZÜ	49	
016	İNKÖY	49	062	TÜRKKEŞLİK	755	
017	KABALI	84	063	UYANIK	416	
018	KARAYAPRAK	14	064	UZUNTEMÜR	188	
019	KELLER	27	065	YAKAYERİ	20	
020	KIZILDÖREN	64	066	YAPRAKLIPINAR	26	
021	ÖRENCİK	56	067	YAYLACIK	122	
022	PİRHÜSEYİN	185	068	YAZIKAVAK	124	
023	SÜLEYMANIYE	27	069	YENİKENT	37	
024	TEPEKÖY	16	070	YENİKÖY	168	
025	YALINCAK	124	071	YUKARIBOĞAZ	109	
026	YALNIZAGİL	17	072	YUKARIÇULHA	250	
	TOPLAM-TOTAL	1962		TOPLAM-TOTAL	11565	
	BUCAK VE KÖYLER TOPLAMI	18278	1	KARACAÖREN	BUCAĞI	
08	HAFİK İLÇESİ	TOPLAMI	28280	000	KARACAÖREN (BM)	212
				001	AKÇAKALE	33
				002	ALACAĞACI	69
				003	ARIK	249
09	İMRANLI İLÇESİ			004	AŞAĞIŞEYHLİ	17
	ŞEHİR	7414		005	AVŞAR	64
				006	BAĞYAZI	46
0	MERKEZ	BUCAĞI		007	BARDAKLI	27
001	AKKAYA	53		008	BOĞANAK	71
002	ALTINCA	94		009	CELALDAMI	43
003	ARDAÇALAN	126		010	ÇERİT	114
004	AŞAĞIBOĞAZ	249		011	DARİSEKİ	34
005	AŞAĞIÇULHA	249		012	ERDEMŞAH	28
006	ATLICA	102		013	GÜVEN	33
007	AYDIN	89		014	HALİLLER	153
008	BAŞLICA	34		015	KAPUKAYA	154
009	BEÇEK	55		016	KAŞLI	65
010	BEĞENDİK	96		017	KAVALCIK	41
011	BOĞAZÖREN	305		018	KOÇGEDİĞİ	57
012	BORULAR	446		019	ORTAKDARACIK	44
013	BULGURLUK	98		020	SANDAL	72
014	ÇALİYURT	284		021	SARIÇÖBÜK	215
015	ÇANDIR	49		022	SÖĞÜTLÜ	25
016	ÇUKURYURT	257		023	TAŞDELEN	26
017	DAĞYURDU	332		024	TAŞLICA	83
018	DELİÇE	607		025	TÜRKYENİÇE	12
019	DEREKÖY	59		026	YABMURALAN	144
020	DOĞANÇAL	87		027	YAZICI	47
021	EKİNCİK	62		028	YONCABAYIRI	173
022	ESKİDERE	110			TOPLAM-TOTAL	2551
023	ESKİKAPIMAHMUT	316			BUCAK VE KÖYLER TOPLAMI	14116
024	ESKİKEŞLİK	198		09	İMRANLI İLÇESİ	TOPLAMI
025	GELENLİ	65				21530
026	GELİNTARLA	96				
027	GÖKÇEBEL	512		10	KANGAL İLÇESİ	
028	GÖKDERE	45			ŞEHİR	12276
029	GÖRÜNMEZKALE	57				
030	HASKÖY	157		0	MERKEZ	BUCAĞI
031	KABAKTEPELER	105		001	ARMAĞAN	99
032	KAPUMAHMUT	331		002	ARPALI	180
033	KARABOĞAZ	230		003	BOĞAZ	118
034	KARACAĞISAR	76		004	BOZARMUT	147
035	KARACAÖREN	152		005	ÇALTEPE	273
036	KARACAĞAYIR	90		006	ÇAYIROVA	167
037	KARAHÜSEYİN	62		007	DAVULBAZ	46
038	KARAPINAR	9		008	DELİGAZİLİ	244
039	KARATAŞ	256		009	EYİR	307
040	KARLIK	178		010	ETYEMEZ	265
041	KASAPLAR	62		011	HAMAL	456
042	KEMRELİ	137				
043	KERİMOĞLU	41				
044	KEVENLİ	95				

3 - İLÇE, BUCAK VE KÖY MUHTARLIKLARI İTİBARIYLA NÜFUS SAYISI
POPULATION BY DISTRICT / SUB-DISTRICT AND VILLAGES

İDARİ BİRİMLER		NÜFUS	İDARİ BİRİMLER		NÜFUS
ADMINISTRATIVE UNITS		POPULATION TOPLAM-TOTAL	ADMINISTRATIVE UNITS		POPULATION TOPLAM-TOTAL
012	HAVUZ	2137	4	KAVAK	BUCAĞI
013	KANGALTEKKEŞİ	83	000	KAVAK (BM)	48
014	KARAGÜCÜK	139	001	BAYINDIR	53
015	KIRKPINAR	64	002	ÇAĞLIÖREN	103
016	KIZILENİŞ	322	003	ÇAVDARKÖY	159
017	KOÇAKURT	388	004	DAĞÖNÜ	101
018	KUMARLI	170	005	DAYILI	67
019	KURUAYŞE	33	006	DEREKÖY	121
020	MANCILIK	665	007	ELALİBEY	147
021	MISIRÖREN	160	008	GENÇALİ	132
022	ÖRENCİK	487	009	GÜNEŞLİ	87
023	SOĞUKPINAR	136	010	GÜNEYPINAR	49
024	ŞEKERPINAR	173	011	GÜRÜKBEKİR	520
025	TURNALI	412	012	HAMZABEY	13
026	YAYLACIK	167	013	HATUNÇAYIRI	116
027	YENİKÖY	175	014	KAPIKAYA	45
028	YEŞİLDERE	221	015	KARAGÖL	113
	TOPLAM-TOTAL	8254	016	KARANLIK	283
			017	KAVAKKÖY	330
1	ALACAĞAN	BUCAĞI	018	KIRLANGIÇ	16
000	ALACAĞAN (BM) (B)	3158	019	KORUBAŞI	130
001	AKÇAKALE	666	020	KÜRKÇÜ	33
002	AKÇAMAĞARA	526	021	MESCİT	76
003	AKÇAŞEHİR	369	022	MURSEL	27
004	AKTEPE	237	023	ÖRENTAŞ	16
005	BAHÇELİYURT	111	024	PAŞAMÇAYIRI	72
006	BEKTAŞKÖY	812	025	SULTANPINARI	40
007	CEVİZKÖY	322	026	TAŞLIK	54
008	DIŞLIK	161	027	TATLIPINAR	185
009	DÜZCE	223	028	TOPARDIÇ	132
010	İĞDELİDERE	244	029	YEŞİLDİYAR	17
011	KALKIM	374		TOPLAM-TOTAL	3285
012	KARACAÖREN	289			
013	KUZYAKA	305	5	KUŞKAYASI	BUCAĞI
014	MESCİT	140	000	KUŞKAYASI (BM)	704
015	ONARAN	432	001	AKDERE	108
016	SARIPINAR	361	002	AKPINAR	229
017	SEÇENYURDU	386	003	AŞAĞIHÜYÜK	107
018	SİPAHIKOYAĞI	63	004	AVŞARÖREN	864
019	TAŞLI	80	005	BEYYURDU	67
020	YENİKÖY	236	006	ÇAMURLU	260
021	YEŞİLKALE	639	007	ÇİFTLİKÖREN	248
	TOPLAM-TOTAL	10134	008	IRMAÇ	71
			009	KIZILDİKME	386
2	ÇETİNKAYA	BUCAĞI	010	KURTOĞLU	773
000	ÇETİNKAYA (BM) (B)	2330	011	MÜHÜRKULAK	48
001	AKGEDİK	158	012	SUTAŞI	273
002	BULAK	51	013	TILKIHÜYÜK	161
003	DEĞİRMENÇAYI	25	014	YARHISAR	299
004	EĞRİCEK	80	015	YUKARIHÜYÜK	266
005	ELKONDU	129		TOPLAM-TOTAL	4864
006	GEBELİKATRAN	52			
007	İĞDELİ	126		BUCAK VE KÖYLER TOPLAMI	35792
008	KABAKÇEVLİĞİ	113	10	KANGAL İLÇESİ	TOPLAMI
009	KARAMEHMETLİ	67			48068
010	KİLLİK	90			
011	KOÇKÖPRÜ	114	11	KOYULHISAR İLÇESİ	
012	KÜLEKLİ	216			
013	MAKSUTLU	144		ŞEHİR	6042
014	MİNAREKAYA	77			
015	PINARGÖZÜ	331	0	MERKEZ	BUCAĞI
016	SAÇAYAĞI	377	001	AKSEKİ	491
017	SARIKADI	132	002	AYDINLAR	480
018	YELLİCE	447	003	BAHÇEKÖY	613
	TOPLAM-TOTAL	5059	004	BOYALI	326
			005	BOZKUŞ	124
3	DELİKTAŞ	BUCAĞI	006	ÇAYLI	331
000	DELİKTAŞ (BM)	920	007	ÇİÇEKÖZÜ	116
001	BAŞÇAYIR	210	008	ÇUKUROBA	327
002	ÇATKÖY	249	009	DEĞİRMEN TAŞ	157
003	DELİOĞLANDERESİ	157	010	DİLEKLİ	266
004	HÜYÜKLÜYURT	449	011	EKİNCİLER	126
005	İMAMDAMI	191	012	EKİNDÜZÜ	100
006	İNKONAK	467	013	GÖKDERE	586
007	KAYAPINAR	132	014	GÜLCÜK	315
008	KERTMEKARACAÖREN	340	015	GÜNiŞİK	118
009	ÖRENLİCE	353	016	HACİİLYAS	152
010	ŞENYURT	502	017	İKİZYAKA	184
011	TAHTALI	206	018	İSKENDERŞEYH	106
	TOPLAM-TOTAL	4196	019	KADİFE	562
			020	KALEBAŞI	275
			021	KARAÇAM	161

3 - İLÇE, BUCAK VE KÖY MUHTARLIKLARI İTİBARIYLA NÜFUS SAYISI
POPULATION BY DISTRICT, SUB-DISTRICT AND VILLAGES

İDARİ BİRİMLER		NÜFUS	İDARİ BİRİMLER		NÜFUS		
ADMINISTRATIVE UNITS		POPULATION	ADMINISTRATIVE UNITS		POPULATION		
		TOPLAM-TOTAL			TOPLAM-TOTAL		
022	KARKIN	124	043	SOLAK	251		
023	KAYAÖREN	308	044	ŞARKÖY	281		
024	KILIÇPINARI	228	045	TAKLAK	298		
025	ORTASEKİ	730	046	TAPAN (*)	0		
026	SARIKAYA	176	047	TÜRKMENLER	168		
027	SARIHARMAN	139	048	UZÜMLÜ	242		
028	SUGÖZÜ	528	049	YELKESEN	540		
029	SÜTLÜCE	290	050	YEŞİLYAYLA	368		
030	TAŞPINAR	218	051	YONCALI	120		
031	YAĞCILAR	253	052	YUKARIAKÖREN	538		
032	YALNIZTEPE	424	053	YÜREKLİ	155		
033	YENİASLAN	141		TOPLAM-TOTAL	18755		
034	YEŞİLYURT	106					
035	YÖLÜSTÜ	180					
036	YUKARIKALE	814	1	GÖKÇEKENT	BUCAĞI		
	TOPLAM-TOTAL	10575	000	GÖKÇEKENT (BM)	229		
			001	AKINCI	241		
			002	ARPAÇI	554		
			003	ESKİMEŞE	313		
1	ORTAKENT	BUCAĞI	004	GELENGEÇ	131		
000	ORTAKÖY (BM)	489	005	GÜNLÜCE	413		
001	AKSU	914	006	HÖDÜCEK	152		
002	BALLICA	807	007	KALEKÖY	537		
003	ÇANDIR	615	008	KARAAĞAÇ	141		
004	GÜMÜŞLÜ	422	009	KOZDERE	219		
005	GÜZELYURT	664	010	SÖKÜN	452		
006	KAVACIK	301	011	TAŞBAYIR	464		
007	KIZILELMA	497	012	TATARKÖY	490		
008	KURŞUNLU	218	013	YAMAÇ	184		
009	KÜPLÜCE	119	014	YAYGINSÖĞÜT	366		
010	YENİCE	231		TOPLAM-TOTAL	4886		
	TOPLAM-TOTAL	5277					
	BUCAK VE KÖYLER TOPLAMI	15852		BUCAK VE KÖYLER TOPLAMI	23641		
11	KOYUNLIHSAR İLÇESİ	TOPLAMI	21894	12	SUŞEHİRİ İLÇESİ	TOPLAMI	46843
12	SUŞEHİRİ İLÇESİ			13	ŞARKIŞLA İLÇESİ		
	ŞEHİR	23202			ŞEHİR	16181	
0	MERKEZ	BUCAĞI		0	MERKEZ	BUCAĞI	
001	AKÇAĞAĞIL	504		001	ABDALLI	243	
002	AKSU	658		002	AHMETLİ	21	
003	AKŞAR	490		003	ALIKÖREN	29	
004	ARPAYAZI	101		004	ARIKLAR	399	
005	AŞAĞIAKÖREN	263		005	BAHÇEALAN	170	
006	AŞAĞISARICA	840		006	BALTALAR	131	
007	BALKARA	188		007	BAŞÖREN	99	
008	BEYDEĞİRMENİ	416		008	BURNUKARA	74	
009	BOSTANCIK	422		009	BÜYÜKTOPAÇ	70	
010	BOYALICA	253		010	BÜYÜKYÜREĞİL	872	
011	BÜYÜKGÜZEL	134		011	CEMALKÖY	2039	
012	CAMİLİ	348		012	ÇATALYOL	439	
013	CEVİZLİ	223		013	ÇEKEN	85	
014	ÇAKIRLI	428		014	DEMİRBOĞA	104	
015	ÇATALOLUK	2029		015	DİKİLİ	305	
016	ÇITLICE	330		016	DÖKMETAŞ	318	
017	ÇOKRAK	140		017	DÖLLÜK	497	
018	ELMASEKİ	89		018	ELMALI	229	
019	ESEN YAKA	1813		019	FAKİLİ	147	
020	ESKİŞAR	222		020	GÜCÜK	330	
021	ESKİTOPRAK	121		021	GÜMÜŞTEPE	959	
022	GÖKÇEKAŞ	431		022	GÜRÇAYIR (B)	3522	
023	GÖZKÖY	499		023	HARUNKÖY	128	
024	GÜDELİ	284		024	HÜYÜK	228	
025	GÜNEYLİ	585		025	İĞDECİK	139	
026	KARAAĞAÇ	193		026	İĞDELİÖREN	252	
027	KARACAÖREN	1022		027	KAHVEPINAR	30	
028	KARALAR	339		028	KALECİK	692	
029	KAVŞIT	269		029	KAPAKLI PINAR	429	
030	KAYADELEN	33		030	KARACAÖREN	110	
031	KEKEÇ	452		031	KARAKUZ	156	
032	KEMALLI	151		032	KAYAPINAR	403	
033	KESİKKAŞ	216		033	KAYMAK	180	
034	KIZILTAŞ	49		034	KAZANCIK	143	
035	KIZIRYURDU	85		035	KEVENLİ	146	
036	KÖZÇÜKÜR	410		036	KILIÇCI	114	
037	KURUGÖL	102		037	KIŞLAKÖY	132	
038	KÜÇÜKGÜZEL	32		038	KIZILCAKIŞLA	2142	
039	OLUCAK	131		039	KIZILDON	106	
040	POLAT	107		040	KONALGA	174	
041	SAĞPAZAR	268		041	KOMURKAYA	593	
042	SARAYCIK	124		042	KÜÇÜKTOPAÇ	138	

(*) KÖY TÜZEL KİŞİLİĞİ DEVAM ETMEKTE OLAN, NÜFUS BULUNMAMAKTADIR
IT IS STILL A LEGAL PERSON WITH NO POPULATION

3 - İLÇE, BUCAK VE KÖY MUHTARLIKLARI İTİBARIYLA NÜFUS SAYISI
POPULATION BY DISTRICT / SUB-DISTRICT AND VILLAGES

İDARI BİRİMLER		NÜFUS	İDARI BİRİMLER		NÜFUS
ADMINISTRATIVE UNITS		POPULATION TOPLAM-TOTAL	ADMINISTRATIVE UNITS		POPULATION TOPLAM-TOTAL
043	KÜÇÜKYÜREĞİL	300	012	DÜZOVA	238
044	MAKSUTLU	478	013	EKİNCİOĞLU	306
045	MENGENSOFULAR	537	014	ESKİKARAHİSAR	694
046	OLUKTAŞ	497	015	EZENTERE	35
047	ORTATOPAC	264	016	GÜMÜŞPINAR	535
048	OSMANPINARI	266	017	HACİMİRZA	173
049	POLATPAŞA	130	018	HASBEY	236
050	SAGIR	630	019	KARACALAR	359
051	SARICIÇEK	415	020	KARAGÖMLEK	127
052	SARIKAVAK	122	021	KARASAR	447
053	SULTANKÖY	495	022	KARATAŞ	157
054	TAYLADERE	95	023	KAZANPINAR	359
055	UÇUK	179	024	KOVALI	139
056	YAPRACIK	350	025	KURTLUKAYA	100
057	YENİYAPAN	159	026	KÜPELİ	832
058	YUNUSÖREN	222	027	OVACIK	63
	TOPLAM-TOTAL	22732	028	TECER	199
			029	YAĞDONDURAN	172
			030	YAPALI	570
1	AKÇAKIŞLA	BUCAĞI	031	YENİKARAHİSAR	2011
000	AKÇAKIŞLA (9M)	2307	032	YUKARIADA	170
001	AKÇASU	336		TOPLAM-TOTAL	11313
002	ALAMAN	87			
003	BAĞLARARASI	191		BUCAK VE KÖYLER TOPLAMI	11313
004	BENLİHASAN	158			
005	BOZKURT	179	14	ULAŞ İLÇESİ	TOPLAMI
006	ÇAMLICA	89			13801
007	ÇANAKÇI	757			
008	FARASDERESİ	540			
009	GAZİKÖY	420	15	YILDIZELİ İLÇESİ	
010	GÜDÜL	182			
011	HOCABEY	245		ŞEHİR	15249
012	İĞDECİK	84			
013	KALEKÖY	170	0	MERKEZ	BUCAĞI
014	KARACAÖREN	730	001	ALACA	41
015	KAVAKKÖY	134	002	AŞAĞIÇAKMAK	452
016	KÜMBET	79	003	AVCI PINARI	294
017	MEZREA	138	004	BAKIRCIOĞLU	226
018	OTLUK	88	005	BAYAT	767
019	ORTÜLÜ	79	006	BUDAYÖREN	200
020	SARITEKKE	123	007	CİZÖZÜ	223
021	YAHYALI	511	008	ÇAĞLAYAN	880
022	YALANI	199	009	ÇOBANSARAY	773
023	YÜKSELEN	164	010	DANAÖREN	45
	TOPLAM-TOTAL	8070	011	ERENLER	68
			012	HAMZAŞEYH	161
2	ORTA	BUCAĞI	013	ILICAKÖY	179
000	ORTAKÖY (BM)	542	014	İĞDECİKLER	174
001	ALAÇAYIR	109	015	İĞNEBEY	503
002	BAŞAĞAÇ	18	016	İNCETAŞ	320
003	BEYYURDU	112	017	İSLİM	328
004	ÇİÇEKLIYURT	82	018	KAMAN	313
005	GÜLDÖREN	24	019	KARACAÖREN	651
006	HARDAL	199	020	KAVAKKÖY	1259
007	MÜYÜKKÖY	329	021	KERİMMÜNİMİN	494
008	İLYASHACI	114	022	KILDIR	255
009	MESCİT	67	023	KIZILKÖY	239
010	SARIKAYA	150	024	KİREMİTLİ	329
011	SİVRİALAN	345	025	KONAKÖZÜ	81
012	TEMECİK	42	026	KÜMBET	1296
	TOPLAM-TOTAL	2133	027	MENTEŞE	867
			028	MERKEZİYENİKÖY	158
			029	MUMCUÇİFTLİĞİ	558
			030	NAVYUSYAYLASI	75
			031	ORTAÇAKMAK	265
			032	ORTAKLAR	180
13	ŞARKIŞLA İLÇESİ	TOPLAMI	033	SANDAL	630
		49116	034	SARIKAYA	286
			035	SELAMET	397
14	ULAŞ İLÇESİ		036	SEREN	297
			037	SÜBÜTPINAR	195
	ŞEHİR	2488	038	SUBAŞI	407
			039	TOPULYURDU	569
0	MERKEZ	BUCAĞI	040	TONGEL	242
001	ACIYURT	537	041	YENİYAPAN	454
002	AKKAYA	263	042	YILANLIKAYA	88
003	AŞAĞIADA	219	043	YİĞİTLER	591
004	BAHARÖZÜ	1375	044	YUKARIÇAKMAK	483
005	BOĞAZDERE	67	045	ZENGİ	463
006	BOSTANKAYA	299		TOPLAM-TOTAL	17756
007	BUDAKLI	126			
008	ÇAKILLIPINAR	21	1	ÇIRÇIR	BUCAĞI
009	DEDELI	121	000	ÇIRÇIR (BM)	217
010	DEMİRCİLİK	43	001	AKÜREN	250
011	DEMİRYAZI	300			

İLİ : 58 SIVAS
PROVINCE OF

3 - İLÇE, BUCAK VE KÖY MUHTARLIKLARI İTİBARIYLA NÜFUS SAYISI
POPULATION BY DISTRICT / SUB-DISTRICT AND VILLAGES

İDARİ BİRİMLER		NÜFUS	İDARİ BİRİMLER		NÜFUS
ADMINISTRATIVE UNITS		POPULATION TOPLAM-TOTAL	ADMINISTRATIVE UNITS		POPULATION TOPLAM-TOTAL
002	ALTINOLUK	182	039	YENİKÖYKİŞLASI	450
003	ARSLANDOĞMUŞ	1134	040	YOLKAYA	1147
004	BANAZ	668	041	YUKARIEKECİK	669
005	DANIŞMENT	224	042	YUVALIÇAYIR	158
006	DEMİRÖZÜ	343		TOPLAM-TOTAL	17685
007	DOĞANLI	358		BUCAK VE KÖYLER TOPLAMI	59653
008	ESENÇAY	206	15	YILDIZELİ İLÇESİ TOPLAMI	74902
009	GEYNIK	399			
010	GÜKKAYA	243	16	ZARA İLÇESİ	
011	GÜNEYKAYA	1713		ŞEHİR	16073
012	KARGIN	1588			
013	SARIYAR	1307			
014	YAKUPKÖY	582			
015	YILDIZ	3040			
016	YUSUFÖZLÜ	1452			
	TOPLAM-TOTAL	13906			
2	DİREKLİ		0	MERKEZ	
	BUCAĞI		001	ADAMFAKI	222
000	DİREKLİ (BM)	726	002	AHMETHACI	88
001	BEDEL	901	003	AKDEĞİRMEN	25
002	BUYUKAKÖREN	997	004	AKÖREN	190
003	ÇUBUK	346	005	ALIÇBEL	102
004	DEMİRCİLİK	922	006	ATALAN	209
005	DEMİROLUK	169	007	ATKIRAN	125
006	DEREKÖY	280	008	AVŞAR	433
007	EMİRLER	110	009	BAĞLAMA	145
008	GÜKÇELİ	211	010	BAHARŞEYH	247
009	KADILI	26	011	BALLIKLAR	130
010	KALEKÖY	317	012	BEDİRÖREN	90
011	KALINKÖY	1432	013	BEKTAŞKÖY	29
012	KAPAKLIKAYA	198	014	BOZKIR	98
013	KARAKOÇ	489	015	BURHANIYE	36
014	KAVAKDERE	384	016	CANOVA	312
015	KAYALIPINAR	108	017	CEMALKÖY	42
016	KIRKPINAR	108	018	ÇATÖREN	70
017	KIVŞAK	183	019	ÇAYLI	261
018	NEVRUZ	701	020	ÇORAK	84
019	SARIKAYA	459	021	DANIŞIK	20
020	TATKÖY	390	022	DEMİRYURT	323
021	YAYACIKÇAVUŞLU	659	023	DERBENT	197
022	YUCEBACA	190	024	DEREDAM	223
	TOPLAM-TOTAL	10306	025	DİPSİZGÖL	157
			026	EKİNLİ	664
			027	ESENLER	110
			028	EYİR	158
			029	GİRİT	136
			030	GÜMÜŞÇEVRE	341
3	YAVU		031	İLİCA	202
	BUCAĞI		032	KADRIYE	28
000	YAVU (BM)	2029	033	KAPLAN	422
001	AKÇAKALE	68	034	KARACAHISAR	436
002	AKÇALI	138	035	KARAHASAN	14
003	AKKOCA	361	036	KARAMAN	234
004	AKPINAR	207	037	KAVASBAŞI	17
005	AKPINARBELENI	121	038	KAYILIKAYA	71
006	AŞAĞIEKECİK	307	039	KELHASAN	76
007	BAHÇEBAŞI	290	040	KEVENLİ	98
008	BAŞKÖY	252	041	KIZILKALE	312
009	BELCİK	696	042	KÖRKÜT	1021
010	BELPINAR	409	043	KUMUĞLU	148
011	ÇÖTE	707	044	KURUCAABAT	152
012	ÇUKURSARAY	410	045	KUŞÇU	163
013	DAVULALAN	376	046	KUZÖREN	22
014	DELİKKAYA	93	047	KUMBET	62
015	DİKİLİTAŞ	92	048	KÜRÜNLÜ	145
016	EŞMEBAŞI	844	049	MAHMUTAĞAÇI FTLİĞİ	93
017	FINDICAK	114	050	MÜSLÜMABAT	120
018	GÜNDOĞAN	201	051	NASIR	298
019	HALKAÇAYIR	131	052	OSMANIYE	163
020	KADIKÖY	564	053	SARIYUSUF	39
021	KAPI	313	054	SEDİLLİ	218
022	KARAKAYA	411	055	SETEN	93
023	KARALAR	866	056	SÖRKUN	60
024	KARALEYLEK	67	057	SÖĞÜTLUAĞIL	106
025	KATIRALAN	109	058	SUCAK	99
026	KIZILLI	603	059	ŞAFAKLI	65
027	KİLLİK	244	060	TEKKEKÖY	280
028	KÜÇÜKAKÖREN	103	061	TEPEKÖY	134
029	NALLI	182	062	TUZLAGÖZÜ	524
030	SARIÇAL	320	063	UNGÜR	35
031	SARIYAPRAK	251	064	ÜTÜK	163
032	ŞEYHALİL	1953	065	ÜTÜKYURDU	316
033	TAYALAN	84	066	YAPAK	351
034	ÜYÜK	284	067	YARAĞIL	119
035	ÜYÜKYAYLASI	121	068	YARIMKAYA	27
036	YAĞLIDERE	773			
037	YASSIKARA	99			
038	YAYLAGÖZE	68			

İLİ 58 SİVAS
PROVINCE OF

3 - İLÇE, BUCAK VE KÖY MUHTARLIKLARI İTİBARIYLA NÜFUS SAYISI

POPULATION BY DISTRICT, SUB-DISTRICT AND VILLAGES

İDARİ BİRİMLER		NÜFUS	İDARİ BİRİMLER		NÜFUS
ADMINISTRATIVE UNITS		POPULATION	ADMINISTRATIVE UNITS		POPULATION
		TOPLAM-TOTAL			TOPLAM-TOTAL
069	YAYIKÖZÜ	276			
070	YÖLÖREN	357			
	TOPLAM-TOTAL	12826			
			16	ZARA İLÇESİ	TOPLAMI 38275
1	BEYPINARI		58	SİVAS	İL TOPLAMI 767481
000	BEYPINARI (BM)	431			
001	AĞLIKÇAY	67			
002	ALIÇLİSEKİ	75			
003	BELENTARLA	92			
004	BÜYÜKKÖY	226			
005	İĞDELİ	43			
006	İĞDİR	192			
007	İKİDEĞİRMEN	82			
008	KANLIÇAYIR	36			
009	KARAÇAYIR	55			
010	KISIK	41			
011	KÖRPINAR	65			
012	KURUKÖPRÜ	45			
013	SANCAKKALE	159			
014	TOPAKTAŞ	19			
	TOPLAM-TOTAL	1628			
2	BULUCAN				
000	EMİRHAN (BM)	55			
001	AKDEDE	98			
002	ALİŞANABİLİ	60			
003	AŞAĞIÇANDU	86			
004	AŞAĞIÇAMURCU	92			
005	AŞAĞIİMESCİT	154			
006	ATGEÇMEZ	34			
007	BOLUCAN	84			
008	BÜYÜKKAYA	32			
009	ÇAYLICA	98			
010	ÇAYPINAR	122			
011	ÇULHAALİ	32			
012	DÜZCELİ	52			
013	EVRENCİK	77			
014	KARDERE	150			
015	KARSLILAR	107			
016	PAZARCIK	139			
017	SELİMİYE	68			
018	SÖÜTÖZÜ	48			
019	TAŞGÖZE	617			
020	YEŞİLDERE	129			
021	YOĞUNPELİT	36			
022	YUKARIÇAMÖZÜ	73			
023	YUKARIÇAMURCU	352			
024	YUKARIİMESCİT	71			
025	ZOGALLI	137			
	TOPLAM-TOTAL	3003			
3	ŞEREFİYE				
000	ŞEREFİYE (BM)	2040			
001	ALİŞİR	139			
002	ARMUTÇAYIRI	78			
003	AŞAĞIKOVACIK	95			
004	BECEKLİ	343			
005	BÜYÜKGÜNEY (*)	0			
006	ÇEVİRMEHAN	212			
007	DEREKÖY	81			
008	DİLEKPINARI	169			
009	GÖHERTAŞ	222			
010	GÖKTEPE	81			
011	GÖLBAŞI	98			
012	GÜLLÜALİ	102			
013	KAYABAŞI	109			
014	KAYADİBİ	178			
015	KEÇEYURDU	143			
016	KIZIK	90			
017	PAZARBELENİ	100			
018	SÖÜTLÜ	74			
019	ŞENYAYLA	50			
020	YEŞİLKÖY	85			
021	YEŞİMLİ	124			
022	YIKILGAN	132			
	TOPLAM-TOTAL	4745			

(*) KÖY TÜZEL KİŞİLİĞİ DEVAM ETMEKTE OLUP, NÜFUS BULUNMAMAKTADIR
IT IS STILL A LEGAL PERSON WITH NO POPULATION

59-TEKİRDAĞ
(21.10.1990)

İLİ : 59 TEKİRDAĞ
PROVINCE OF

1 - İLÇELERE GÖRE ŞEHİR VE KÖY NÜFUSLARI İLE İLİN YÜZÖLÇÜMÜ VE NÜFUS YOĞUNLUŞU
CITY AND VILLAGE POPULATION BY DISTRICTS, AND AREA AND DENSITY OF THE PROVINCE

İLÇELER DISTRICTS	TOPLAM TOTAL	ŞEHİRLER NÜFUSU CITY POPULATION	KÖYLER NÜFUSU VILLAGE POPULATION	YÜZÖLÇÜMÜ AREA KM2 (*)	NÜFUS YOĞUNLUŞU DENSITY
TOPLAM - TCTAL	468842	258940	209902	6218	75
CO MERKEZ İLÇE PROVINCE CENTER ...	117455	80442	37013		
C1 ÇERKEZKÖY	41317	23102	18215		
C2 EĞRİLU	104303	74681	29622		
C3 HAYRABOLU	45640	16923	28717		
C4 HALKARA	62524	20180	42344		
C5 HARRANA ERİSLİST	12455	5957	6498		
C6 MURATLI	22952	13192	9760		
C7 SARAY	33716	13038	20678		
C8 ŞARCOY	28480	11425	17055		

* YÜZÖLÇÜMÜNE GÖLLER DAHİL DEĞİLDİR.

AREA EXCLUDES LAKES

İli : 59 TEKİRDAĞ
PROVINCE OF

2 - NÜFUS GRUPLARINA GÖRE KÖY SAYISI VE NÜFUS TOPLAMLARI
NUMBER OF VILLAGES AND TOTAL INHABITANTS BY POPULATION GROUPS

NÜFUS GRUPLARI POPULATION GROUPS	KÖY SAYISI NUMBER OF VILLAGES	NÜFUS TOPLAMI TOTAL POPULATION
GENEL TOPLAM GENERAL TOTAL	282	209902
TOPLAM - TOTAL - 2000	263	147322
- 250	54	9160
251 - 500	94	34262
501 - 750	52	33335
751 - 1000	30	25505
1001 - 1250	17	19458
1251 - 1500	6	8410
1501 - 1750	6	9974
1751 - 2000	4	7218
TOPLAM - TOTAL 2001 - 5000	17	51428
2001 - 2500	4	8546
2501 - 3000	5	13692
3001 - 3500	4	13322
3501 - 4000	2	7361
4001 - 4500	2	8507
4501 - 5000	0	0
TOPLAM - TOTAL 5001 - 10000	2	11152
5001 - 6000	1	5010
6001 - 7000	1	6142
7001 - 8000	0	0
8001 - 9000	0	0
9001 - 10000	0	0
TOPLAM - TOTAL 10001 +	0	0

3 - İLÇE, BUCAK VE KÖY MUHTARLIKLARI İTİBARIYLA NÜFUS SAYISI
POPULATION BY DISTRICT / SUB-DISTRICT AND VILLAGES

İDARİ BİRİMLER		NÜFUS	İDARİ BİRİMLER		NÜFUS
ADMINISTRATIVE UNITS		POPULATION	ADMINISTRATIVE UNITS		POPULATION
		TOPLAM-TOTAL			TOPLAM-TOTAL
00	MERKEZ İLÇESİ				
	ŞEHİR	80442	00	MERKEZ İLÇESİ TOPLAMI	117455
0	MERKEZ BUCAĞI		01	ÇERKEZKÖY İLÇESİ	
001	GAZİOĞLU	862		ŞEHİR	23102
002	GÜNDÜZLÜ	147	0	MERKEZ BUCAĞI	
003	HÜSUNLU	520	001	BAHÇEAĞIL	747
004	KARAEVLİ	361	002	KAPAKLI (B)	6142
005	KAYI	459	003	KARAAĞAÇ	1742
006	KILAVUZLU	401	004	KARLI	674
007	KÖSELYAS	800	005	KIZILPINAR (B)	3718
008	NUSRATLI	430	006	PINARCA	1048
009	SEYMENLİ	290	007	UZUNHACI	749
010	YAĞCI	976	008	VELİKÖY	2183
	TOPLAM-TOTAL	5246	009	YENİKAĞIL	1212
				TOPLAM-TOTAL	18215
1	BANARLI BUCAĞI			BUCAK VE KÖYLER TOPLAMI	18215
000	BANARLI (BM) (B)	2829	01	ÇERKEZKÖY İLÇESİ TOPLAMI	41317
001	AHMEDİKLİ	194	02	ÇORLU İLÇESİ	
002	BIYIKALI	1759		ŞEHİR	74681
003	DEMİRLİ	242	0	MERKEZ BUCAĞI	
004	DÖBRUK	329	001	AHİMEHMET	992
005	HACIKÖY	350	002	BAKIRCA	847
006	KARABEZİRGAN	268	003	DEREGÜNDÜZLÜ	131
007	KARACAKILAVUZ (B)	3330	004	ESENLER	1127
008	KARAHALIL	139	005	İĞNELER	662
009	KAŞIKÇI	986	006	KARAMEHMET	1188
010	KAZANDERE	391	007	KIRKGÖZ	1484
011	ORTACA	705	008	MAKSUTLU	70
012	OSMANLI	797	009	MARMARACIK	1763
	TOPLAM-TOTAL	12319	010	MİSİNLİ	1922
2	BARBAROS BUCAĞI		011	ÖRENLER	873
000	BARBAROS (BM) (B)	3379	012	PAŞAKÖY	328
001	AŞAĞIKILIÇLI	79	013	PINARBAŞI	1444
002	AVŞAR	46	014	SARILAR	680
003	ÇANAKÇI	180	015	SEYMEN	1228
004	IŞIKLAR	744	016	ŞEHBAZ	486
005	KARAHİSARLI	257	017	TÜRKGÜCÜ	1228
006	KUMBAĞ	3643	018	ULAŞ	5010
007	NAİPKÖY	1041	019	VAKIFLAR	1554
008	YAYABAŞI	56	020	VELİMEŞE (B)	4034
009	YAZIR	197	021	YENİCEKÖY	1774
010	YENİKÖY	216	022	YULAFLI	797
	TOPLAM-TOTAL	9838		TOPLAM-TOTAL	29622
3	İNECİK BUCAĞI			BUCAK VE KÖYLER TOPLAMI	29622
000	İNECİK (BM)	1430	02	ÇORLU İLÇESİ TOPLAMI	104303
001	AHMETÇE	198	03	HAYRABOLU İLÇESİ	
002	AKÇAHALIL	284		ŞEHİR	16923
003	ARAPHACI	125	0	MERKEZ BUCAĞI	
004	DEDECİK	472	001	AYDINLAR	851
005	EVCİLER	158	002	BUIAĞCI	394
006	FERHADANLI	1590	003	ÇERKEZMÜSELLİM (B)	3392
007	GENERLİ	306	004	ÇIKRIKÇI	652
008	GÜVENÇLİ	155	005	DANIŞMENT	679
009	KARAÇALI	164	006	DUĞCALI	274
010	KARANSILLI	158	007	FARASKÖY	527
011	KINIKLAR	224	008	HEDEYLİ	757
012	MAHRAMLİ	216	009	KABAHOYUK	804
013	NUSRATFAKI	289	010	KADRIYE	892
014	OĞUZLU	220	011	KARAKAVAK	472
015	ORMANLI	382	012	KARAPÜRÇEK	410
016	ORUÇBEYLİ	204	013	KÜÇÜKKARAKARLI	391
017	OTMANLI	192	014	LAHANA	1426
018	SELÇUK	773	015	ÖVENLER	250
019	SEMETLİ	549	016	TEPREZLİ	427
020	TAŞUMURCA	116			
021	TATARLI	217			
022	YENİCE	601			
023	YUKARIKILIÇLI	463			
024	YUVA	124			
	TOPLAM-TOTAL	9610			

İLİ : 59 TEKİRDAĞ
PROVINCE OF

3 - İLÇE, BUCAK VE KÖY MUHTARLIKLARI İTİBARIYLA NÜFUS SAYISI
POPULATION BY DISTRICT / SUB-DISTRICT AND VILLAGES

İDARİ BİRİMLER		NÜFUS	İDARİ BİRİMLER		NÜFUS
ADMINISTRATIVE UNITS		POPULATION TOPLAM-TOTAL	ADMINISTRATIVE UNITS		POPULATION TOPLAM-TOTAL
TOPLAM-TOTAL		12598	009	ESENDİK	115
1	DAMBAŞLAR		010	KALAYCI	148
000	DAMBAŞLAR (BM)	605	011	KAVAKÇEŞME	262
001	AVLUCBAŞI	363	012	MÜSTECEP	426
002	BAYRAMŞAH	206	013	SABLAMTAŞ (B)	2677
003	BÜYÜKKARAKARLI	1116	014	SIRTBEY	217
004	ÇENEKÖY	690	015	VAKIFIĞDEMİR	289
005	FAHRIOĞLU	148	TOPLAM-TOTAL		10187
006	KANDAMIŞ	364	2	ŞAHİN	
007	KARAYAHŞI	334	000	ŞAHİN (BM)	555
008	KEMALLER	307	001	SABPINAR	404
009	KILIÇLAR	500	002	BATKIN	288
010	MUZRUPLU	185	003	BAYRAMTEPE	563
011	YORÜKLER	255	004	ÇINARALTI	711
TOPLAM-TOTAL		5073	005	DAVUTELİ	774
2	SUSUZMÜSELLİM		006	DEMİRCİLİ	290
000	SUSUZMÜSELLİM (BM)	511	007	DOĞANKÖY	878
001	CAMBAZDERE	406	008	DCLU	851
002	CANHİDİR	336	009	GÜNEŞLİ	115
003	DELİBEDİR	519	010	HEMİT	941
004	EMİRYAKUP	575	011	İBRİCE	395
005	HACILI	108	012	KARACAGÜR	473
006	HASKÖY	495	013	KİREMITLİK	291
007	İŞMAİLLİ	212	014	KOZYÖRÜK (B)	2931
008	KARABABA	385	015	KÜRTÜLLÜ	643
009	KURTDERE	367	016	MESTANLAR	298
010	KUTLUGÜN	529	017	PIRİNÇÇEŞME	438
011	ÖRENKÖY	317	018	SARIYAR	390
012	PARMAKSIZ	343	019	SARNIÇ	456
013	SOYLU	1023	020	TEKKEKÖY	295
014	SUBAŞI	708	021	YILANLI	408
015	ŞALGAMLI	2529	022	YÖRÜCEK	416
016	TATARLI	740	TOPLAM-TOTAL		13804
017	UMURBEY	368	3	YÖRÜK	
018	UMURCU	287	000	YÖRÜK (BM)	638
019	YÖRGÜÇ	288	001	AHİEVREN	524
TOPLAM-TOTAL		11046	002	DEREKÖY	272
BUCAK VE KÖYLER TOPLAMI		28717	003	DEVELİ	220
03	HAYRABOLU İLÇESİ	45640	004	EVRENBİY	688
04	MALKARA İLÇESİ		005	HACISUNGUR	723
ŞEHİR		20180	006	HEREKE	563
0	MERKEZ		007	İBRİBEY	857
001	AHMETPAŞA	349	008	KARAIĞDEMİR	364
002	ALLIŞIK	224	009	KARAMURAT	938
003	ÇAVUŞKÖY	698	010	KERMEYAN	395
004	DANIŞMENT	511	011	KIRIKALI	561
005	DEVECİ	755	012	KUYUCU	75
006	ELMALI	453	013	KÜÇÜKHİDİR	356
007	GÖNENCE	726	014	YENİCE	285
008	GÖZSÜZ	1036	TOPLAM-TOTAL		7459
009	HALIÇ	574	BUCAK VE KÖYLER TOPLAMI		42344
010	HASKÖY	685	04	MALKARA İLÇESİ	62524
011	IZGAR	670	05	MARMARA EREĞLİSİ İLÇESİ	
012	İSHAKÇA	252	ŞEHİR		5957
013	KADIKÖY	657	0	MERKEZ	
014	KARACAHALIL	672	001	ÇEŞMELİ	665
015	SARIPOLAT	338	002	SULTANKÖY	1743
016	TETEKÖY	481	003	TÜRKMENLİ	443
017	YAYLAGÖNE	1343	004	YAKUPLU	426
018	YAYLAKÖY	288	005	YENİÇİFTLİK (B)	3221
019	YENİDİBEK	182	TOPLAM-TOTAL		6498
TOPLAM-TOTAL		10894	BUCAK VE KÖYLER TOPLAMI		6498
1	BALLI		05	MARMARA EREĞLİSİ İLÇESİ TOPLAMI	12455
000	BALLI (BM)	1160			
001	AKSAKAL	353			
002	ALAYBEY	620			
003	BALABANCIK (B)	2006			
004	BALLISÜLE	231			
005	ÇINARLIDERE	724			
006	ÇİMENDERE	499			
007	DELİLLER	243			
008	EMİRALI	217			

İli : 59 TEKİRDAĞ
PROVINCE OF

3 - İLÇE, BUCAK VE KÖY MUHTARLIKLARI İTİBARIYLA NÜFUS SAYISI
POPULATION BY DISTRICT / SUB-DISTRICT AND VILLAGES

İDARİ BİRİMLER ADMINISTRATIVE UNITS	NÜFUS POPULATION TOPLAM-TOTAL	İDARİ BİRİMLER ADMINISTRATIVE UNITS	NÜFUS POPULATION TOPLAM-TOTAL		
06 MURATLI İLÇESİ		013 ULUMAN	382		
ŞEHİR	13192	014 YAYAAĞAÇ	359		
0 MERKEZ		015 YENİKÖY	947		
001 ARZULU	753	TOPLAM-TOTAL	6434		
002 AŞAĞISEVİNDİKLİ	1283	1 MÜREFTE			
003 AYDINKÖY	474	000 MÜREFTE (BM) (B)	2726		
004 BALABANLI	817	001 AŞAĞIKALAMIŞ	322		
005 BALLIHOCA	803	002 ÇINARLI	909		
006 ÇEVREMKAYA	257	003 GAZİKÖY	670		
007 HANOĞLU	262	004 GÜZELKÖY	406		
008 İNANLI	930	005 HOŞKÖY (B)	2331		
009 KEPENEKLİ	228	006 KIRAZLI	492		
010 KIRKKEPENEKLİ	1113	007 MURSALLI	625		
011 MÜSELLİM	183	008 TEPEKÖY	757		
012 YAVAŞÇA	224	009 UÇMAKDERE	460		
013 YEŞİLSİRT	1241	010 YAYAKÖY	326		
014 YUKARISEVİNDİKLİ	833	011 YÖRGÜÇ	327		
015 YUKARISİRT	97	012 YUKARIKALAMIŞ	270		
016 YURTBEKLER	262	TOPLAM-TOTAL	10621		
TOPLAM-TOTAL	9760				
BUCAK VE KÖYLER TOPLAMI	9760	BUCAK VE KÖYLER TOPLAMI	17055		
06 MURATLI İLÇESİ	TOPLAMI	22952	08 ŞARKÖY İLÇESİ	TOPLAMI	28480
07 SARAY İLÇESİ			59 TEKİRDAĞ	İL TOPLAMI	468842
ŞEHİR	13038				
0 MERKEZ					
001 AYVACIK	426				
002 BAĞÇEKÖY	559				
003 BÜYÜKYONCALI (B)	4473				
004 ÇAYLAKÖY	682				
005 ÇUKURYURT	1629				
006 EDİRKÖY	717				
007 GÜNGÖRMEZ	1196				
008 KARABÜRÇEK	337				
009 KAVACIK	273				
010 KURTDEREKÖY	707				
011 KÜÇÜKYONCALI	1716				
012 SAFAALAN	1211				
013 YUVALI	640				
TOPLAM-TOTAL	14566				
1 ANITTEPE					
000 ANITTEPE (BM)	2026				
001 BAĞÇEDERE	206				
002 DEMİRLER	431				
003 GÜÇERLER	1063				
004 KADIKÖY	682				
005 OSMANLI	436				
006 SERVİ	382				
007 SİNANLI	283				
008 SOFULAR	603				
TOPLAM-TOTAL	6112				
BUCAK VE KÖYLER TOPLAMI	20678				
07 SARAY İLÇESİ	TOPLAMI	33716			
08 ŞARKÖY İLÇESİ					
ŞEHİR	11425				
0 MERKEZ					
001 BEYOĞLU	365				
002 BULGUR	220				
003 ÇENGELLİ	240				
004 ERİKLİCE	1227				
005 GÖLCÜK	755				
006 İĞDEBAĞLARI	713				
007 İŞAKLI	164				
008 KIZILCATERZİ	362				
009 KOCAALI	366				
010 PALAMUT	93				
011 SOFUKÖY	110				
012 ŞENKÖY	131				

60-TOKAT
(21.10.1990)

İLİ
PROVINCE OF 60 TOKAT

1 - İLÇELERE GÖRE ŞEHİR VE KÖY NÜFUSLARI İLE İLİN YÜZÖLÇÜMÜ VE NÜFUS YOĞUNLUĞU
CITY AND VILLAGE POPULATION BY DISTRICTS, AND AREA AND DENSITY OF THE PROVINCE

İLÇELER DISTRICTS	TOPLAM TOTAL	ŞEHİRLER NÜFUSU CITY POPULATION	KÖYLER NÜFUSU VILLAGE POPULATION	YÜZÖLÇÜMÜ AREA KM2 (*)	NÜFUS YOĞUNLUĞU DENSITY
TOPLAM - TOTAL	719251	308304	410947	9958	72
00 MERKEZ İLÇE PROVINCE CENTER ...	150771	83058	67713		
01 ALMUS	36328	5901	30427		
02 ARTOVA	17688	4429	13259		
03 BAŞÇİFTLİK	6477	3722	2755		
04 ERBAA	99596	33554	66042		
05 NİKSAR	84932	35201	49731		
06 PAZAR	21625	5669	15956		
07 REŞADİYE	61166	12321	48845		
08 SULUSARAY	17945	4377	13568		
09 TURHAL	106014	68384	37630		
10 YEŞİLYURT	8736	5598	3138		
11 ZİLE	107973	46090	61883		

* YÜZÖLÇÜMÜNE GÖLLER DAHİL DEĞİLDİR.

AREA EXCLUDES LAKES

İLİ

PROVINCE OF 60 TOKAT

2 - NÜFUS GRUPLARINA GÖRE KÖY SAYISI VE NÜFUS TOPLAMLARI
NUMBER OF VILLAGES AND TOTAL INHABITANTS BY POPULATION GROUPS

NÜFUS GRUPLARI POPULATION GROUPS	KÖY SAYISI NUMBER OF VILLAGES	NÜFUS TOPLAMI TOTAL POPULATION
GENEL TOPLAM GENERAL TOTAL	677	410947
TOPLAM - TOTAL - 2000	638	298278
- 250	206	32420
251 - 500	203	75229
501 - 750	121	72378
751 - 1000	57	49025
1001 - 1250	24	26843
1251 - 1500	11	15319
1501 - 1750	12	19480
1751 - 2000	4	7584
TOPLAM - TOTAL 2001 - 5000	37	100835
2001 - 2500	22	48776
2501 - 3000	4	11368
3001 - 3500	3	9983
3501 - 4000	5	18286
4001 - 4500	3	12422
4501 - 5000	0	0
TOPLAM - TOTAL 5001 - 10000	2	11834
5001 - 6000	1	5060
6001 - 7000	1	6774
7001 - 8000	0	0
8001 - 9000	0	0
9001 - 10000	0	0
TOPLAM - TOTAL 10001 +	0	0

3 - İLÇE, BUCAK VE KÜY MÜNTARLIKLARI İTİBARIYLA NÜFUS SAYISI
POPULATION BY DISTRICT / SUB-DISTRICT AND VILLAGES

İDARI BİRİMLER		NÜFUS	İDARI BİRİMLER		NÜFUS
ADMINISTRATIVE UNITS		POPULATION TOPLAM-TOTAL	ADMINISTRATIVE UNITS		POPULATION TOPLAM-TOTAL
00	MERKEZ İLÇESİ		005	BEDİRKALE	608
	ŞEHİR	83058	006	BEHRAM	407
0	MERKEZ BUCAĞI		007	ÇATALKAYA	86
001	AHMETALAN	491	008	ÇUBUKLU	469
002	AKYAMAC	478	009	DEREAĞZI	193
003	AKYURT	140	010	DODURGA	352
004	ALANKÜY	171	011	GÜMLEKSİZ	88
005	ALTINTAŞ	350	012	GÜNÇALI	1545
006	ALUÇ	174	013	GÜZELCE	687
007	AŞAĞIFIRINDERE	273	014	İHSANİYE	125
008	AYDINCA	248	015	KARGIN	148
009	BAĞBAŞI	430	016	KARGINCİK	206
010	BAKIŞLI	535	017	KERVANSARAY	548
011	BALLIDERE	306	018	KIZIK	1244
012	BATMANTAŞ	259	019	KIZILKAYA	149
013	BEŞÜREN	563	020	ORTAÖREN	1143
014	BOZATALAN	681	021	YATMIŞ	313
015	BULAKÜY	148		TOPLAM-TOTAL	12674
016	BÜYÜKBAĞLAR	512	2	GÜKDERE	
017	BÜYÜKYILDIZ	1639	000	GÜKDERE (BM)	556
018	ÇAMALTI	440	001	ACIPINAR	303
019	ÇAMDERE	443	002	AKBELEN	1396
020	ÇAT (B)	3768	003	ÖNECEK	198
021	ÇAYÖREN	73	004	BOYALI	576
022	ÇERÇİ	844	005	ÇAMAĞZI	766
023	ÇERDİĞİN	632	006	ÇAMLIK	154
024	ÇÖRDÜK	285	007	ÇUKELİKKIŞLA	316
025	ÇÖREĞİBÜYÜK	584	008	DEREKIŞLA	133
026	DAYILIHACI	221	009	EFEKÜY	452
027	DEDELİ	473	010	EKİNCİK	218
028	DEREYAKA	333	011	EZEKÜY	872
029	DÖLLÜK	522	012	GÜKÇEYOL	1218
030	EMİRSEYİT	2168	013	GÜLCÜK	143
031	ESKİKÜY	254	014	GÜZOVA	1325
032	GÜKÇE	248	015	KABAKBOĞAZI	457
033	GÜĞÜMLÜ	187	016	KARAKAYA	468
034	GÜLPINAR	258	017	MUSULLU	196
035	GÜNEVİ	859	018	MÜLKÜY	548
036	GÜZELDERE	268	019	ORMANBEYLİ	1639
037	HALİLALAN	43	020	ORTAKÜY	815
038	HANPINAR	208	021	ŞEHİTLER	388
039	HASANBABA	786	022	YAĞMURLU (B)	2391
040	KABATEPE	644	023	YAKACIK	484
041	KEŞLİK	598	024	YAZIBAŞI	790
042	KILIÇLI	374	025	YENİCE	148
043	KIZILKÜY	825		TOPLAM-TOTAL	16950
044	KIZILÖZ	497		BUCAK VE KÜYLER TOPLAMI	67713
045	KİLLİK	296	00	MERKEZ İLÇESİ TOPLAMI	150771
046	KOCACIK	399	01	ALMUS İLÇESİ	
047	KORUCAK	318		ŞEHİR	5901
048	KÜMEÇ	786	0	MERKEZ BUCAĞI	
049	KUÇUKBAĞLAR	940	001	AKARÇAY (B)	1571
050	KUÇUKYILDIZ	786	002	ALANKÜYÜ	458
051	NEBİKÜY	554	003	ARISU	294
052	OĞULÇUK	1004	004	ARMUTALAN	517
053	PINARLI	256	005	BABAKÜYÜ	583
054	SALTİK	18	006	BAĞTAŞI	493
055	SARITARLA	211	007	BAKIMLI	843
056	SEMERÇİ	855	008	CEĞET	2169
057	SEVİNDİK	164	009	ÇAMBULAK	560
058	SIRÇALI	189	010	ÇAMDALI	176
059	SÖNGÜT	529	011	ÇAMKÜY	845
060	ŞENKÜY	554	012	ÇAYKAYA	400
061	TAHTOBA	710	013	ÇAYKIYI	716
062	TAŞLIÇİFTLİK	1058	014	ÇAYÖNÜ	375
063	TEKNELİ	105	015	ÇEVRELİ (B)	4105
064	UĞRAK	342	016	ÇİFTLİK	718
065	ULAŞ	801	017	DİKİLİ	554
066	YAYLADALI	606	018	DURUDERE	296
067	YAZIBAŞI	1722	019	EĞRİDERE	285
068	YELPE	461	020	GEBELİ	324
069	YEŞİLYURT	192	021	GEVREK	1487
	TOPLAM-TOTAL	38089	022	GÜLGELİ	761
1	ÇAMLİBEL BUCAĞI		023	GÜLTEPE	460
000	ÇAMLİBEL (BM) (B)	2015	024	GÜRÜMLÜ	1669
001	AKIN	914			
002	AKTEPE	978			
003	AVŞARAĞZI	203			
004	AYDOĞDU	253			

3 - İLÇE, BUCAK VE KÜY MUHTARLIKLARI İTİBARIYLA NÜFUS SAYISI
POPULATION BY DISTRICT / SUB-DISTRICT AND VILLAGES

İDARİ BİRİMLER		NÜFUS	İDARİ BİRİMLER		NÜFUS
ADMINISTRATIVE UNITS		POPULATION TOPLAM-TOTAL	ADMINISTRATIVE UNITS		POPULATION TOPLAM-TOTAL
025	GÜMELEBÜNU	268	BUCAK VE KÜYLER TOPLAMI		2755
026	KADIVAKFI	547	03	BAŞÇİFTLİK İLÇESİ	6477
027	KAPICI	360	TOPLAMI		
028	KARADERE	675	04	ERBAA İLÇESİ	
029	KINIK	762	ŞEHİR		33554
030	KIZILELMA	208	0	MERKEZ	BUCAĞI
031	KOLKÖY	485	001	AĞCAALAN	408
032	KURUSEKİ	188	002	AĞCAKEÇİ	572
033	MESCİTKÖY	208	003	AKÇA	2135
034	ÖZÜLBEY	518	004	AKKOÇ	946
035	ORMANDIĞI (B)	2564	005	AŞAĞIÇANDIR	950
036	SABIRLAR	189	006	AYDINSOFU	596
037	SALKAVAK	351	007	BENLİ	581
038	SARIGÖREN	234	008	BÖLÜCEK	1124
039	SERİNCE	318	009	ÇAKIR	578
040	TEKNECİK	235	010	ÇALKARA	904
041	UZUNBELEN	338	011	ÇATILI	557
042	UÇGÖL	683	012	ÇEŞMELİ	118
043	YUVAKÖY	637	013	ÇEVRESU	337
	TOPLAM-TOTAL	30427	014	DEĞİRMENLİ (B)	3554
	BUCAK VE KÜYLER TOPLAMI	30427	015	DEMİRTAŞ	654
01	ALMUS İLÇESİ	36328	016	ENDEKPINAR	1238
	TOPLAMI		017	EVCİLER	350
02	ARTOVA İLÇESİ		018	EVYABA	1462
	ŞEHİR	4429	019	HACIBÜKÜ	630
0	MERKEZ	BUCAĞI	020	HACİPAZAR	1141
001	AĞMUSA	873	021	İVERÖNÜ	656
002	AHMETDANIŞMENT	457	022	KARAAĞAÇ	1277
003	AKTAŞ	583	023	KIZILÇUBUK	288
004	AŞAĞIĞUÇLU	699	024	KOÇAK (B)	2257
005	BAYIRLI	806	025	KÜPLÜCE	415
006	BEBEKDERESİ	534	026	OCAKBAŞI	193
007	BÖYUNPINAR	335	027	TANOBA (B)	2943
008	ÇELİKLİ	2004	028	TEPEKİŞLA	859
009	DEVECİKARGIN	473	029	TOSUNLAR	368
010	EVLİDERE	321	030	YUKARIÇANDIR	724
011	GAZİPİNARI	92		TOPLAM-TOTAL	28815
012	GÜMÜŞYURT	383	1	DOĞANYURT	BUCAĞI
013	GÜRARDIÇ	460	000	DOĞANYURT (BM)	1180
014	İDİR	577	001	AKGÜN	1102
015	İNCETENLİ	184	002	AYAN	230
016	KAYANNU	255	003	BAĞPINAR	729
017	KUNDUZ	183	004	ÇAMDIĞI	556
018	KUNDUZADILI	384	005	ENGELLİ	1012
019	POYRAZALAN	330	006	ERYABA	194
020	SAGLICA	522	007	GÜMÜŞALAN	776
021	SALUR	357	008	GÜVEÇLİ	266
022	TANYELİ	352	009	İKİZCE	641
023	TAŞPINAR	233	010	MADENLİ	658
024	TUZLA	153	011	PINARBEYLİ	789
025	ULUSULU	211	012	SÜTLÜCE	1451
026	YAĞCIMUSA	470	013	TANDIRLI	817
027	YENİCE	336	014	USTAMEHMET	619
028	YUKARIĞUÇLU	692	015	YAYLALI	294
	TOPLAM-TOTAL	13259	016	YOLDERE	356
	BUCAK VE KÜYLER TOPLAMI	13259	017	YURDALAN	2021
02	ARTOVA İLÇESİ	17688		TOPLAM-TOTAL	13691
	TOPLAMI		2	KARAYAKA	BUCAĞI
03	BAŞÇİFTLİK İLÇESİ		000	KARAYAKA (BM) (B)	4191
	ŞEHİR	3722	001	ALANKÖY	506
0	MERKEZ	BUCAĞI	002	ALİNEK	1770
001	ALANKÖY	404	003	BALLIBAĞ	1226
002	ASAR	96	004	BEYKAYA	806
003	AYDOĞMUŞ	217	005	ÇATALAN	2385
004	DAĞÜSTÜ	98	006	DOKUZÇAM	1057
005	ERİKBELENİ	349	007	FINDIÇAK	143
006	SARIBİL	120	008	GÜKBEL	1724
007	KARACABREN	1124	009	KALEKÖY	493
008	KILLIGERİŞ	65	010	ORTAKÖY	829
009	ŞAHNAALAN	282	011	SALKIMÖREN	1155
	TOPLAM-TOTAL	2755	012	ŞÜKÜR	588
			013	UZÜMLÜ	2136
				TOPLAM-TOTAL	19009
			3	KOZLU	BUCAĞI
			000	KOZLU (BM)	461

İLİ
: 60 TOKAT
PROVINCE OF

3 - İLÇE, BUCAK VE KÜY MÜHTARLIKLARI İTİBARIYLA NÜFUS SAYISI
POPULATION BY DISTRICT, SUB-DISTRICT AND VILLAGES

İDARİ BİRİMLER ADMINISTRATIVE UNITS	NÜFUS POPULATION TOPLAM-TOTAL	İDARİ BİRİMLER ADMINISTRATIVE UNITS	NÜFUS POPULATION TOPLAM-TOTAL
001 CANBOLAT	179	060 TAHTALI	115
002 CİBRİL	264	061 TERZİOĞLU	235
003 EZEBAŞI	403	062 UMURLU	52
004 FİNDİÇAK	263	063 USTAHAŞAN	42
005 GÜLÖNÜ	198	064 YARBAŞI	181
006 HACIALI	105	065 YAZIÇIK (B)	3651
007 KARTOSMAN	130	066 YEŞİLKAYA	465
008 KAVALCIK	44	067 YOLKONAK	3329
009 KEÇECİ	1294	TOPLAM-TOTAL	34322
010 MEYDANDUZU	187		
011 OĞLAĞCI	51	1 ARDIÇLI	BUCAĞI
012 SOKUTAŞ	832	000 ARDIÇLI (BM)	395
013 ZOĞALLIÇUKUR	116	001 AKGÜMEY	337
TOPLAM-TOTAL	4527	002 BİLGİLİ	507
		003 BOZCAARMUT	91
BUCAK VE KÜYLER TOPLAMI	66042	004 BÜYÜKYURT	499
		005 ÇALCA	693
04 ERBAĞ İLÇESİ	TOPLAMI	006 ÇATAK	453
	99596	007 EYNEBAZI	216
		008 GERİTKÖYÜ	138
05 NIKSAR İLÇESİ		009 KARAKUŞ	418
		010 KAŞIKÇI	319
ŞEHİR	35201	011 OLUKALAN	1472
		012 ÜZDEMİR	238
0 MERKEZ	BUCAĞI	013 ÜZEREN	565
001 ABDALKOLU	597	TOPLAM-TOTAL	6341
002 AKINCI	356		
003 ALÇAKBEL	252	2 GÜKÇEYAZI	BUCAĞI
004 ARAKÖY	108	000 GÜKÇEYAZI (BM)	2367
005 ARIPINAR	347	001 BAYRAKTEPE	207
006 ARPAÖREN	654	002 ERYABA	287
007 ATAKÖY	1512	003 GÜZPİNAR	988
008 AYVAKÖY	559	004 GÜNLÜCE	489
009 AYVALI	256	005 GÜRÇEŞME (B)	1978
010 BEYÇAYIRI	316	006 KÜRBETLİ	828
011 BOĞAZBAŞI	799	007 OLUKLU	113
012 BOYLUCA	251	008 SÖRKÜN	547
013 BÜDAKLI	432	009 TEKNEALAN	293
014 BUZKÖY	542	010 TEPEYATAK	203
015 CAMİDERE	222	011 YAKINCA	768
016 CERKÖY	601	TOPLAM-TOTAL	9068
017 ÇAYKÖYÜ	451		
018 ÇENGELLİ	339	BUCAK VE KÜYLER TOPLAMI	49731
019 ÇİÇEKLİ	578		
020 ÇİMENÖZÜ	495	05 NIKSAR İLÇESİ	TOPLAMI
021 DALKAYA	49		84932
022 DERİNDERE	247		
023 DİZİREKLİ	486	06 PAZAR İLÇESİ	
024 EDİLLİ	106	ŞEHİR	5669
025 ESENCE	219		
026 GEYİKGÖLÜ	245	0 MERKEZ	BUCAĞI
027 GÜKÇEOLUK	902	001 BAĞLARBAŞI	1672
028 GÜDÜKLÜ	197	002 BALLICA	77
029 GÜLBAYIR	343	003 ÇAYIRALTI	426
030 GÜNEBAKAN	1838	004 ÇAYKÖY	457
031 GÜVENLİ	629	005 ÇİFTLİKKÖY	540
032 GÜZELYAYLA	597	006 DEREÇAYLI	454
033 HACILI	195	007 DEREKÖY (B)	2219
034 HANYERİ	361	008 DOĞANÇALI	216
035 HAYDARBAY	1079	009 KALEDERE	716
036 HÜSEYİNGAZI	323	010 MENTEŞE	213
037 İŞIKLI	400	011 OCAKLI	479
038 KAPIAĞZI	1082	012 OVACIK	129
039 KARABODUR	79	013 OVAYURT	641
040 KARAKAŞ	166	014 TAŞLIK	189
041 KIRACI	330	015 TATARKÖY	388
042 KORULU	583	016 TEPEÇAYLI	366
043 KÖKLÜCE	334	017 UZÜMRÖN (B)	6774
044 KUYUCAK	856	TOPLAM-TOTAL	15956
045 MAHMUDIYE	806		
046 MERCİMEKDUZU	175	BUCAK VE KÜYLER TOPLAMI	15956
047 MEZREA	366		
048 MUHTARDUZU	40	06 PAZAR İLÇESİ	TOPLAMI
049 MUSAPINARI	96		21625
050 MUTLUCA	163		
051 ORMANCIK	403		
052 OSMANİYE	79		
053 ÖRENLER	119		
054 PELİTLİK	243		
055 SARIYAZI	301		
056 SERENLİ	897		
057 SULUGÖL	324		
058 ŞAHİNLİ	479		
059 ŞEYHLER	248		

İLİ
: 60 TOKAT
PROVINCE OF

3 - İLÇE, BUCAK VE KÖY MUNTARLIKLARI İTİBARIYLA NUFUS SAYISI

POPULATION BY DISTRICT / SUB-DISTRICT AND VILLAGES

İDARİ BİRİMLER		NÜFUS	İDARİ BİRİMLER		NÜFUS
ADMINISTRATIVE UNITS		POPULATION TOPLAM-TOTAL	ADMINISTRATIVE UNITS		POPULATION TOPLAM-TOTAL
07	REŞADİYE İLÇESİ		081	YOLUSTU	958
	ŞEHİR	12321	082	YCLYAKA	103
			083	YUVACIK	175
				TOPLAM-TOTAL	31594
0	MERKEZ		1	BEREKETLİ	
001	ABDURRAHMANLI	63		BEREKETLİ (BM) (B)	3716
002	AKDOĞMUŞ	209	000	BOZÇALI (B)	5060
003	ALTIYARMAK	116	001	ÇAKRAZ	786
004	BAĞDATLI	112	002	ELMACIK	910
005	BAYDARLI (B)	3272	003	ESKİTURAÇ	562
006	BAYIRBAŞI	37	004	HALLAÇLI	491
007	BEŞDERE	174	005	HATİPLİ	2171
008	BOSTANKOLU	422	006	HEBÜLLÜ	647
009	BÜŞÜRÜM	946	007	İŞIKLAR	884
010	ÇAKIRLI	180	008	KETENİDİ	464
011	ÇAKMAK	224	009	KIZILDERE	262
012	ÇAMBALI	221	010	TAŞLICA	1075
013	ÇAMLIKAYA	529	011	TOKLAR	223
014	ÇATKÖY	49	012	TOPLAM-TOTAL	17251
015	ÇAVUŞBEYLİ	90			
016	ÇAYIRPINAR	176			
017	ÇEVRECİK	429			
018	ÇINARCIK	116			
019	ÇİLEHANE	319			
020	ÇİNİTEKKE	1127			
021	DALPINAR	154	07	REŞADİYE İLÇESİ	61166
022	DANIŞMENT	196		TOPLAMI	
023	DARIDERE	474			
024	DEMİRCİLİ	476	08	SULUSARAY İLÇESİ	
025	DEREKÖY	115		ŞEHİR	4377
026	DOĞANTEPE	135			
027	DOLAY	65			
028	DÜLLÜK	42	0	MERKEZ	
029	DUTDİBİ	101	001	ALANYURT	758
030	ESENKÖY	367	002	ALPUDERE	554
031	EYHİR	170	003	ARPAÇIKARAÇAY	249
032	EYÜP	248	004	BALIKHİSAR	602
033	GÖKÇESÜLEYMANLI	70	005	BALLIKAYA	607
034	GÖKKÖY	158	006	BAYAZIT	868
035	GÜLBURNU	122	007	BÜĞDAYLI	333
036	GÜLLÜKÖY	136	008	ÇIKIRIK	2048
037	GURBETLİ	17	009	ÇIRDAK	539
038	GÜLKONAK	145	010	ÇİME	591
039	GÜLLÜCE	304	011	DOĞANCA	418
040	GÜNDOĞAN	188	012	DUTLUCA (B)	2324
041	GÜNDOĞDU	192	013	İLİCAK	214
042	GÜNEYGÜLLÜK	242	014	KARAGÖZGÜLLÜALAN	399
043	GÜRPINAR	336	015	KUŞÇU	2007
044	GÜVENDİK	625	016	SEKÜCEK	293
045	HASANŞEYH (B)	4126	017	SELİMİYE	62
046	İBRAHİMŞEYH	266	018	TEKKEYENİ	399
047	İSLAMLİ	120	019	UYLUBAĞI	303
048	İSMALİYE	605		TOPLAM-TOTAL	13568
049	KABALI	272			
050	KAPAKLI	218			
051	KARAAĞAÇ	224			
052	KARATAŞ	353			
053	KARLIYAYLA	273			
054	KARŞİKENT	259	08	SULUSARAY İLÇESİ	17945
055	KAŞPINAR	95		TOPLAMI	
056	KAVAKLIDERE	388			
057	KEÇİKÖY	230	09	TURHAL İLÇESİ	
058	KIZILCAĞREN (B)	2490		ŞEHİR	68384
059	KONAKKÖY	67			
060	KÖKLÜ	214	0	MERKEZ	
061	KUYUCAK	302	001	AĞÇAŞAR	344
062	KUZBAĞI	511	002	AKÇATARLA	525
063	KUZGÜLCÜK	145	003	ARZUPINAR	388
064	MURATKAYA	122	004	ATAKÖYÜ	209
065	NEBİŞEYH	1618	005	AYRANPINAR	725
066	ORTAKÖY	80	006	BAHÇEBAŞI	473
067	ÖKÜZLÜ	259	007	BUZLUK	136
068	ÖZLÜCE	192	008	ÇAMLICA	907
069	SARAYKIŞLA	282	009	ÇAYLI	2231
070	SARIYAYLA	138	010	ÇİVRİL	981
071	SAZAK	141	011	DAMUDERE	812
072	SOĞUKPINAR	363	012	DEREBENTÇİ	370
073	TOZANLIFINDICAK	415	013	ERENLİ	347
074	UĞURLU	285	014	ERİKLİTEKKE	227
075	ULUKÖY	113	015	GÖKDERE	388
076	UMURCA	501	016	GÜMÜŞTOP	448
077	YAŞSİYAN	168	017	HACILAR	223
078	YENİKÖY	398	018	HAMİDE	152
079	YENİTURAÇ	51	019	HASANLI	529
080	YOĞUNPELİT	187	020	KAMALI	325

İLİ : 60 TOKAT
PROVINCE OF

3 - İLÇE, BUCAK VE KÜY MUHTARLIKLARI İTİBARIYLA NÜFUS SAYISI
POPULATION BY DISTRICT, SUB-DISTRICT AND VILLAGES

İDARİ BİRİMLER		NÜFUS	İDARİ BİRİMLER		NÜFUS
ADMINISTRATIVE UNITS		POPULATION TOPLAM-TOTAL	ADMINISTRATIVE UNITS		POPULATION TOPLAM-TOTAL
021	KARGIN	322	013	FATİM	177
022	KAYACIK	695	014	GÜNGÖRMEZ	123
023	KAYADEREN	425	015	HACILAR	386
024	KAZANCI	235	016	HASANAGA	172
025	KIZKAYASI	592	017	KARAKAYA	435
026	KIZOĞLU	388	018	KEPEZ	157
027	KUŞOTURAĞI	597	019	KERVANSARAY	1183
028	KUYTUL	658	020	KIRLAR	228
029	KUZALAN	101	021	KİREÇLİ	413
030	ORMANOZU	675	022	KORUCUK	238
031	SAMURÇAY	337	023	KURŞUNLU	200
032	SARIKAYA	937	024	KURUPINAR	631
033	SÜTLÜCE	147	025	KÜÇÜKKARAYÜN	201
034	ŞATIROBA	453	026	OLUKMAN	127
035	ŞENYURT (B)	3382	027	OSMANPINARI	258
036	TAŞLIHÜYÜK	187	028	ÖZYURT	493
037	TATLICAK	1002	029	PALANLI	289
038	ULUÖZ	285	030	SARAÇKÖY	232
039	ULUTEPE	731	031	SAVCIKÖY	457
040	ÜÇYOL	1601	032	SELAMET	317
041	YAĞLIALAN	666	033	SOFULAR	510
042	YAZITEPE	2217	034	SOĞUTÖZÜ	289
043	YENİCELER	426	035	SÜLEYMANIYE	125
044	YENİKÖY	599	036	ŞEYHNUSRETTİN	111
045	YENİSU	2336	037	UĞURLUDREN	91
046	YEŞİLALAN	269	038	UÇKÖY	433
	TOPLAM-TOTAL	31003	039	ÜTÜK	184
			040	YALNIZKÖY	510
			041	YAYLAYOLU	651
			042	YENİDAĞIÇI	667
			043	YENİKÖY	184
			044	YEŞİLCE	739
			045	YUNLU	604
				TOPLAM-TOTAL	17093
1	DÖKMETEPE		1	YILDIZTEPE	
	BUCAĞI			BUCAĞI	
000	DÖKMETEPE (BM)	1158	000	YILDIZTEPE (BM)(B)	3597
001	AKBUĞDAY	153	001	AKKILIÇ	325
002	ÇARIKSIZ	148	002	ALAYURT	510
003	KAT (B)	2372	003	ALIÇÖZÜ	596
004	KORULUK	540	004	ALİBAĞI	291
005	NECİPKÖY	1568	005	ARMUTALAN	144
006	OVALI	583	006	BELKAYA	548
007	SARIÇİÇEK	105	007	BELPINAR	225
	TOPLAM-TOTAL	6627	008	BİNBAŞIOĞLU	244
			009	BOLDACI	1337
	BUCAK VE KÜYLER TOPLAMI	37630	010	ÇAKIRCALI	378
09	TURHAL İLÇESİ	TOPLAMI 106014	011	ÇANDERE	360
			012	ÇİÇEKPINARI	179
10	YEŞİLYURT İLÇESİ		013	ÇİFTLİKKÖY	442
	ŞEHİR	5598	014	ELMACIK	474
0	MERKEZ		015	EVRENKÖY (B)	2864
001	BÜGET	685	016	GÜÇENLİ	301
002	DAMLALI	114	017	GÜLCÜK	85
003	DOĞLACIK	321	018	GÜZELBEYLİ (B)	2997
004	EKİNLİ	928	019	HATİPPINARI	105
005	KARACADREN	363	020	KARABALÇIK	314
006	KARAOĞLU	180	021	KARAKUZU	839
007	KAVUNLUK	66	022	KARŞIYAKA	508
008	SİVRİ	148	023	KIZILCA	439
009	YAĞMUR	333	024	KOZDERE	679
	TOPLAM-TOTAL	3138	025	KURUÇAY	695
			026	KÜÇÜKÖZLÜ	628
	BUCAK VE KÜYLER TOPLAMI	3138	027	KÜPLÜCE	896
10	YEŞİLYURT İLÇESİ	TOPLAMI 8736	028	SALUR	372
			029	TAŞKIRAN	451
11	ZİLE İLÇESİ		030	TEMECİK	490
	ŞEHİR	46090	031	TURGUTALP	144
0	MERKEZ		032	UÇKAYA	993
001	AKDOĞAN	129	033	UYÜK	213
002	AKGÜLLER	194	034	YALINYAZI	2313
003	BAĞLARPINARI	160	035	YAYLAKENT	1000
004	BAYIRKÖY	250	036	YENİDERBENT	137
005	BÜYÜKKARAYÜN	353		TOPLAM-TOTAL	27113
006	ÇAPAK	491	2	İĞDİR	
007	ÇAYIRKÖY	1998		BUCAĞI	
008	ÇELTEK	501	000	İĞDİR (BM)	504
009	DEREBAŞI	446	001	ACIPINAR	1467
010	EDEKÖY	438	002	ACISU	1351
011	ELİKTEKKE	71	003	AĞCAKEÇİLİ	587
012	EMİRDÖREN	247	004	AĞILCIK	525
			005	ALİHOCA	533
			006	AYVALI	1014

İLİ : 60 TOKAT
PROVINCE OF

3 - İLÇE, BUCAK VE KÖY MUHTARLIKLARI İTİBARIYLA NÜFUS SAYISI
POPULATION BY DISTRICT / SUB-DISTRICT AND VILLAGES

İDARİ BİRİMLER	NÜFUS	İDARİ BİRİMLER	NÜFUS
ADMINISTRATIVE UNITS	POPULATION TOPLAM-TOTAL	ADMINISTRATIVE UNITS	POPULATION TOPLAM-TOTAL
007	BÜYÜKAKÖZ		208
008	BÜYÜKKOZLUCA		471
009	BÜYÜKÖZLÜ		431
010	ÇAYIROLUĞU		140
011	ESKİDAĞIÇI		320
012	ESKİDERBENT		258
013	GÜMÜŞKAŞ		279
014	HARAMİKİŞLA		327
015	İMİRTOLU		580
016	KARACAÖREN		1097
017	KARŞEYH		551
018	KARŞIPINAR		836
019	KAZILI		233
020	KOÇAŞ		313
021	KÖYLÜÜRÜNÜ		471
022	KUZALAN		702
023	KÜÇÜKAKÖZ		142
024	KÜÇÜKKOZLUCA		138
025	NARLIKİŞLA		339
026	REŞADİYE		655
027	SEKİKİŞLA		133
028	ŞEYHKÖYÜ		518
029	UZUNKÖY		927
030	UZUNÖZ		478
031	YAPALAK		514
032	YARAS		388
033	YÜCEPINAR		247
	TOPLAM-TOTAL		17677
	BUCAK VE KÖYLER TOPLAMI		61883
11	ZİLE İLÇESİ	TOPLAMI	107973
60	TOKAT	İL TOPLAMI	719251

61-TRABZON
(21.10.1990)

İLİ : 61 TRABZON
PROVINCE OF

1 - İLÇELERE GÖRE ŞEHİR VE KÖY NÜFUSLARI İLE İLİN YÜZÖLÇÜMÜ VE NÜFUS YOĞUNLUĞU
CITY AND VILLAGE POPULATION BY DISTRICTS, AND AREA AND DENSITY OF THE PROVINCE

İLÇELER DISTRICTS	TOPLAM TOTAL	ŞEHİRLER NÜFUSU CITY POPULATION	KÖYLER NÜFUSU VILLAGE POPULATION	YÜZÖLÇÜMÜ AREA KM2 (*)	NÜFUS YOĞUNLUĞU DENSITY
TOPLAM - TOTAL	795849	303612	492237	4685	170
00 MERKEZ İLÇE PROVINCE CENTER ...	216605	143941	72664		
01 AKÇAABAT	99826	25285	74541		
02 ARAKLI	55419	12141	43278		
03 ARSİN	33432	6705	26727		
04 BEŞİKDÜZÜ	28794	14047	14747		
05 ÇARŞİBAŞI	19287	6002	13285		
06 ÇAYKARA	21660	2250	19410		
07 DERNEKPAZARI	8181	2686	5495		
08 DÜZKÖY	20974	4793	16181		
09 HAYRAT	20506	4168	16338		
10 KÖPRÜBAŞI	14416	4343	10073		
11 MAÇKA	42324	7673	34651		
12 OF	65433	14948	50485		
13 SÜRMENE	35306	12008	23298		
14 ŞALPAZARI	18983	3665	15318		
15 TONYA	25790	11058	14732		
16 VAKFIKEBİR	38244	20564	17680		
17 YOMRA	30669	7335	23334		

* YÜZÖLÇÜMÜNE GÖLLER DAHİL DEĞİLDİR.

AREA EXCLUDES LAKES

İlî : 61 TRABZON
PROVINCE OF

2 - NÜFUS GRUPLARINA GÖRE KÖY SAYISI VE NÜFUS TOPLAMLARI
NUMBER OF VILLAGES AND TOTAL INHABITANTS BY POPULATION GROUPS

NÜFUS GRUPLARI	KÖY SAYISI	NÜFUS TOPLAMI
POPULATION GROUPS	NUMBER OF VILLAGES	TOTAL POPULATION
GENEL TOPLAM GENERAL TOTAL	573	492237
TOPLAM - TOTAL - 2000	526	339288
- 250	70	12088
251 - 500	171	63124
501 - 750	111	68704
751 - 1000	76	64665
1001 - 1250	42	47205
1251 - 1500	32	42956
1501 - 1750	17	27476
1751 - 2000	7	13070
TOPLAM - TOTAL 2001 - 5000	41	115994
2001 - 2500	18	39742
2501 - 3000	8	22103
3001 - 3500	9	29070
3501 - 4000	2	7171
4001 - 4500	2	8356
4501 - 5000	2	9552
TOPLAM - TOTAL 5001 - 10000	6	36955
5001 - 6000	2	11444
6001 - 7000	4	25511
7001 - 8000	0	0
8001 - 9000	0	0
9001 - 10000	0	0
TOPLAM - TOTAL 10001 +	0	0

İLİ : 61 TRABZON
PROVINCE OF

3 - İLÇE, BUCAK VE KÖY MUHTARLIKLARI İTİBARIYLA NÜFUS SAYISI
POPULATION BY DISTRICT / SUB-DISTRICT AND VILLAGES

İDARİ BİRİMLER		NÜFUS	İDARİ BİRİMLER		NÜFUS
ADMINISTRATIVE UNITS		POPULATION TOPLAM-TOTAL	ADMINISTRATIVE UNITS		POPULATION TOPLAM-TOTAL
00	MERKEZ İLÇESİ		012	BOZDOĞAN	451
	ŞEHİR	143941	013	CEVİZLİ	410
0	MERKEZ		014	ÇAMLIÇA	695
001	AĞILLI	559	015	ÇAMLIDERE	373
002	AKKAYA	797	016	ÇATALZEYTİN	952
003	AKTOPRAK	512	017	ÇINARLIK	475
004	AKYAZI	2061	018	ÇİÇEKLİDÜZ	815
005	AYVALI	565	019	ÇİLEKLİ	278
006	BENGİSÜ	1216	020	ÇARICA	2595
007	BEŞİRLİ	5492	021	DEMİRCİ	1175
008	BESTAŞ	538	022	DOĞANKÖY (B)	2401
009	BOSTANCI	2773	023	ERİKLİ	1626
010	BULAK	844	024	ESKİKÖY	793
011	ÇAMOBA	461	025	FİSTİKLİ	288
012	ÇİLEKLİ	974	026	GÜKÇEBEL	619
013	ÇİMENLİ	1268	027	GÜKÇEKAYA	888
014	ÇUKURÇAYIR	2491	028	GÜMÜŞLÜ	640
015	DOĞANÇAY	769	029	GÜNEY	332
016	DOLAYLI	2058	030	HELVACI	448
017	DÜZYURT	1838	031	İŞIKLAR (B)	4348
018	FATİH	538	032	KALEÖNÜ	1307
019	GEÇİT	420	033	KARACAKAYA	297
020	GÜLÇAYIR	1373	034	KARAÇAM	328
021	GÜNDÜĞÜDÜ	557	035	KARAÇAYIR	245
022	GÜRBULAK	1351	036	KARPINAR	788
023	İNCESU	393	037	KAVAKLI	2148
024	KARAKAYA	784	038	KEMALİYE	377
025	KARLIK	961	039	KIRAZLIK	1089
026	KAVALA	1718	040	KOÇLU	259
027	KİREÇHANE	804	041	KORUCU	907
028	KONAKLAR	1680	042	KURUÇAM	833
029	KUTLUGÜN	1263	043	MERSİN	1265
030	PELİTLİ	3139	044	MEŞELİ	809
031	PINARALTI	935	045	MEYDANKAYA	376
032	SAYVAN	1058	046	ORTAALAN	696
033	SÖĞÜKSU	1444	047	ORTAKÖY	710
034	SUBAŞI	633	048	OSMANBABA	955
035	TOKLU	6556	049	ÖZMERSİN	732
036	TOSKÖY	854	050	PAZARCIK	522
037	UĞURLU	1872	051	SALACIK	1037
038	YALINCAK	2286	052	SARICA	315
039	YENİKÖY	644	053	SERTKAYA	856
040	YEŞİLBÜK	774	054	SÖĞÜTLÜ	3599
041	YEŞİLKÖY	1533	055	ŞİNİK	1076
042	YEŞİLOVA	1510	056	TAŞLIÇA	474
043	YEŞİLTEPE	376	057	TATLISU	417
044	YEŞİLYURT	1644	058	TEPEGÖREN	537
	TOPLAM-TOTAL	62316	059	TÜTÜNCÜLER	635
			060	UZUNLU	425
			061	YALIKÖY	685
			062	YENİKÖY	413
			063	YEŞİLTEPE	638
			064	YEŞİLYURT	532
			065	YILDIZLI	2875
			066	ZAFERLİ	467
			067	ZEYTİNLİK	522
				TOPLAM-TOTAL	61345
1	ÇAĞLAYAN		1	DERECİK	
000	ÇAĞLAYAN (BM) (B)	6124	000	DERECİK (BM) (B)	3059
001	AKOLUK (B)	2293	001	AKÇAKÖY (B)	3021
002	GÜZALAN	705	002	CEVİZLİK	544
003	KOZLUCA	535	003	ÇUKURÇA	392
004	SEVİMLİ	691	004	DEMİRTAŞ	380
	TOPLAM-TOTAL	10348	005	DUMANKAYA	690
			006	FINDIKLI	1227
	BUCAK VE KÖYLER TOPLAMI	72664	007	KARAMAN	929
			008	MADEN	303
00	MERKEZ İLÇESİ TOPLAMI	216605	009	OĞULKAYA	903
			010	UÇARSU	1121
01	AKÇAABAT İLÇESİ		011	YOLBAŞI	627
	ŞEHİR	25285		TOPLAM-TOTAL	13196
0	MERKEZ			BUCAK VE KÖYLER TOPLAMI	74541
001	ACISU	1327	01	AKÇAABAT İLÇESİ TOPLAMI	99826
002	AĞAÇLI	2253			
003	AKÇAKALE	493			
004	AKDANAR	782			
005	AKÖREN	676			
006	AKPINAR	2220			
007	ALSANCAK	374			
008	AMBARCIK	813			
009	ARPACILI	392			
010	BALTACI	428			
011	BENLİTAŞ	839			

İLİ

: 61 TRABZON

PROVINCE OF

3 - İLÇE, BUCAK VE KÖY MÜHTARLIKLARI İTİBARIYLA NÜFUS SAYISI

POPULATION BY DISTRICT, SUB-DISTRICT AND VILLAGES

İDARİ BİRİMLER		NÜFUS	İDARİ BİRİMLER		NÜFUS
ADMINISTRATIVE UNITS		POPULATION	ADMINISTRATIVE UNITS		POPULATION
		TOPLAM-TOTAL			TOPLAM-TOTAL
02	ARAKLI İLÇESİ		022	YOLAÇ	534
	ŞEHİR	12141	023	YOLÜSTÜ	1335
				TOPLAM-TOTAL	26727
0	MERKEZ			BUCAK VE KÖYLER TOPLAMI	26727
001	AYVADERE	1545	03	ARSIN İLÇESİ	33432
002	BEREKETLİ	623		TOPLAMI	
003	BUZLUCA	343	04	BEŞİKDUZU İLÇESİ	
004	ÇAMLIKTEPE	1208		ŞEHİR	14047
005	ÇAPANLI	2168	0	MERKEZ	
006	DEĞİRMENCİK	1707		BUCABI	
007	DULKÖY	548	001	ADACIK	411
008	HALİLLİ	1040	002	AĞAÇLI	832
009	HASKÖY	438	003	AKKESE	890
010	İYİSÜ	493	004	AKSAKLI	138
011	KARATEPE	515	005	AMBARLI	336
012	KAYMAKLI	352	006	ARDIÇATAK	276
013	MERKEZKÖY	680	007	BAYIRKÖY	275
014	ORTAKÖY	287	008	BOZLU	598
015	PERVANE	1917	009	ÇAKIRLI	271
016	TAŞÖNÜ	614	010	ÇEŞMEÖNÜ	428
017	TAŞTEPE	2135	011	DAĞLICA	538
018	TEKNECİLER	2220	012	DENİZLİ	202
019	TOSUNLU	1387	013	DOLANLI	281
020	TURNALI	1615	014	DUYGULU	400
021	YALIBOYU	1118	015	GÜRGENLİ	174
022	YASSIKAYA	333	016	HÜNERLİ	667
023	YEŞİLCE	880	017	KALEGÜNEY	420
024	YILDIZLI	557	018	KORKUTHAN	426
025	YİĞİTÖZÜ	1670	019	KUTLUCA	540
026	YONCALI	476	020	RESULLU	436
027	YÜCEYURT	1090	021	SAYVANCIK	194
	TOPLAM-TOTAL	27959	022	SEYİTAHMET	116
1	DAĞBAŞI		023	ŞAHMELİK	586
	BUCABI		024	TAKAZLI	566
000	DAĞBAŞI (BM)	901	025	TÜRKELİ	2373
001	AYTAŞ	1273	026	VARDALLI	746
002	BAHÇECİK	94	027	YENİCAMI	358
003	ÇİFTEPINAR	403	028	YEŞİLKÖY	973
004	ÇUKURÇAYIR	1297	029	ZENBEREK	276
005	ERİKLİ	228		TOPLAM-TOTAL	14747
006	KAYACIK	1500		BUCAK VE KÖYLER TOPLAMI	14747
007	KAYAÇI	1277	04	BEŞİKDUZU İLÇESİ	28794
008	KEÇİKAYA	2094		TOPLAMI	
009	KESTANELİK	1756	05	ÇARŞIBAŞI İLÇESİ	
010	KÖPRÜÜSTÜ	698		ŞEHİR	6002
011	KÜKÜRTLÜ	764	0	MERKEZ	
012	SULAKYURT	123		BUCABI	
013	SULARBAŞI	1177	001	ÇALLI	100
014	TAŞGEÇİT	1734	002	ÇAVUŞLU	1293
	TOPLAM-TOTAL	15319	003	DEMİRCİ	583
	BUCAK VE KÖYLER TOPLAMI	43278	004	FENERKÖYÜ	1204
02	ARAKLI İLÇESİ		005	GULBAHÇE	350
	TOPLAMI	55419	006	KADIKÖY	861
03	ARSIN İLÇESİ		007	KALEKÖY	459
	ŞEHİR	6705	008	KAVAKLI	727
0	MERKEZ		009	KEREMKÖY	647
001	BAŞDURAK	1760	010	KOVANLI	655
002	ÇARDAKLI	1086	011	KUÇUKDERE	756
003	ÇATAK	2189	012	KUÇUKKÖY	134
004	ÇİÇEKLIKÖYÜ	777	013	MAHMUTLU	502
005	ÇUBUKLU	929	014	PINARLI	253
006	DİLEK	637	015	SAMSUN	254
007	ELMAALAN	568	016	SERPİLKÖY	383
008	FINDIKLI	2901	017	ŞAHİNLİ	704
009	GÖLÇÜK	1487	018	TAŞLITEPE	408
010	GÖLGELİK	520	019	VELİKÖY	351
011	GÜNEYCE	1296	020	YAVUZ	2004
012	HARMANLI	1152	021	YENİKÖY	637
013	İŞIKLI	1155		TOPLAM-TOTAL	13285
014	İŞHAN	442			
015	KARACA	518			
016	KUZGUNCUK	955			
017	OĞUZ	1282			
018	ÖZLÜ	940			
019	UÇPINAR	242			
020	YENİKÖY	430			
021	YEŞİLYALI(B)	3572			

İLİ : 61 TRABZON
PROVINCE OF

3 - İLÇE, BUCAK VE KÖY MUHTARLIKLARI İTİBARIYLA NÜFUS SAYISI
POPULATION BY DISTRICT, SUB-DISTRICT AND VILLAGES

İDARİ BİRİMLER		NÜFUS		İDARİ BİRİMLER		NÜFUS	
ADMINISTRATIVE UNITS		POPULATION		ADMINISTRATIVE UNITS		POPULATION	
		TOPLAM-TOTAL				TOPLAM-TOTAL	
BUCAK VE KÖYLER TOPLAMI		13285		005	ÇİĞDEMLİ	437	
05	ÇARŞIBAŞI İLÇESİ	TOPLAMI	19287	006	DEMİRKAPI	936	
06	ÇAYKARA İLÇESİ			007	GÜKÇELER	1174	
	ŞEHİR		2250	008	GÜRGENDAG	959	
0	MERKEZ	BUCAĞI		009	KÜÇÜKTEPEKÖY	27	
001	AKDOĞAN		452	010	TAŞOCAĞI	828	
002	AŞAĞIKUMLU		105		TOPLAM-TOTAL	16181	
003	ATAKÖY (B)		1220	08	DÜZKÖY İLÇESİ	TOPLAMI	20974
004	BALTACILI		277	09	HAYRAT İLÇESİ		
005	ÇAMBAŞI		757		ŞEHİR		4168
006	ÇAMLİBEL		339	0	MERKEZ	BUCAĞI	
007	EĞRİDERE		698	001	BALABAN (B)		3429
008	KABATAŞ		505	002	BARIŞ		204
009	KARAÇAM (B)		2535	003	BAYIRCA		806
010	KAYRAN		98	004	BİRLİK		302
011	KOLDERE		269	005	DAĞÖNÜ		354
012	KÜKNAR		1950	006	DEREYURT		832
013	MARASHLI		322	007	FATİH		111
014	SOĞANLI		389	008	GEÇİTLİ		696
015	ŞAHİNKAYA		1190	009	GÜKSEL		54
016	TAŞLIGEDİK		364	010	GÜNDEREN		1134
017	TAŞÜREN		365	011	KILAVUZ		425
018	UZUNTRLA		727	012	KİREÇLİ		723
019	YEŞİLALAN		850	013	KORKUT		365
020	YUKARIKUMLU		110	014	KÜYCEĞİZ		440
	TOPLAM-TOTAL		13522	015	ONURLU		126
1	UZUNGÜL	BUCAĞI		016	OVACIK		349
000	UZUNGÜL (BM) (B)		2797	017	PAZARÖNÜ		431
001	ARPAÖZÜ		119	018	PINARCA		1368
002	ÇAYIROBA		269	019	SARAYKÖY		143
003	DEMİRKAPI		258	020	SARMAŞIK		109
004	DEMİRLİ		299	021	ŞİŞLİ		106
005	DERİNDERE		128	022	TAFLANCIK		1494
006	KÜSELİ		364	023	YARLI		683
007	ŞEKERSU		163	024	YAYVANÖBA		472
008	TAŞKIRAN		1197	025	YENİKÖY		873
009	YAYLAÖNÜ		294	026	YIRCA		109
	TOPLAM-TOTAL		5888		TOPLAM-TOTAL		16338
BUCAK VE KÖYLER TOPLAMI		19410		BUCAK VE KÖYLER TOPLAMI		16338	
06	ÇAYKARA İLÇESİ	TOPLAMI	21660	09	HAYRAT İLÇESİ	TOPLAMI	20506
07	DERNEKPAZARI İLÇESİ			10	KÜPRÜBAŞI İLÇESİ		
	ŞEHİR		2686		ŞEHİR		4343
0	MERKEZ	BUCAĞI		0	MERKEZ	BUCAĞI	
001	AKKÖSE		996	001	ARPALI		228
002	ÇALIŞANLAR		244	002	BÜYÜKDOĞANLI		1278
003	ÇAYIRBAŞI		266	003	ÇİFTEKÖPRÜ		1139
004	GÜLEN		958	004	DAĞARDI		1656
005	GÜNEBAKAN		363	005	GÜNEŞLİ		597
006	ORMANCIK		360	006	KAHRANAM		1270
007	TAŞCILAR		686	007	KONUKLU		558
008	TÜFEKÇİ		230	008	KÖYUNCULAR		468
009	ULUCAMI		911	009	KÜÇÜKDOĞANLI		518
010	YENİCE		271	010	YAĞMURLU		857
011	ZİNCİRLİTAŞ		210	011	YILMAZLAR		1504
	TOPLAM-TOTAL		5495		TOPLAM-TOTAL		10073
BUCAK VE KÖYLER TOPLAMI		5495		BUCAK VE KÖYLER TOPLAMI		10073	
07	DERNEKPAZARI İLÇESİ	TOPLAMI	8181	10	KÜPRÜBAŞI İLÇESİ	TOPLAMI	14416
08	DÜZKÖY İLÇESİ			11	MAÇKA İLÇESİ		
	ŞEHİR		4793		ŞEHİR		7673
0	MERKEZ	BUCAĞI		0	MERKEZ	BUCAĞI	
001	ALAZLI		1516	001	AKARSU		791
002	AYKUT		1232	002	AKMESCİT		364
003	ÇALKÖY (B)		3120	003	ALATAŞ		225
004	ÇAYIRBAĞI (B)		5952				

İLİ

: 61 TRABZON

PROVINCE OF

3 - İLÇE, BUCAK VE KÖY MÜNTARLIKLARI İTİBARIYLA NÜFUS SAYISI

POPULATION BY DISTRICT / SUB-DISTRICT AND VILLAGES

İDARİ BİRİMLER	NÜFUS	İDARİ BİRİMLER	NÜFUS	
ADMINISTRATIVE UNITS	POPULATION TOPLAM-TOTAL	ADMINISTRATIVE UNITS	POPULATION TOPLAM-TOTAL	
004 ALTINDERE	235	006 BÜLÜMLÜ (B)	6128	
005 ANAYURT	333	007 CUMAPAZARI(B)	3044	
006 ARDIÇLIYAYLA	242	008 ÇALTILI	713	
007 ARIKAYA	318	009 ÇATALDERE	1048	
008 BAKIHLI	276	010 ÇATALSÖĞÜT	286	
009 BAKIRCILAR	148	011 DAĞALAN	196	
010 BAŞAR	838	012 DARILI	717	
011 CİNALI	439	013 DEREKÖY	196	
012 COŞANDERE	1737	014 DOĞANÇAY	362	
013 ÇAMKONAK	1155	015 DUMLUSU	1101	
014 ÇAMLIDUZ	117	016 ERENKÖY	772	
015 ÇATAK	457	017 ESKİPAZAR	1571	
016 ÇAYIRLAR	379	018 FİNDIKOBA	1029	
017 ÇEŞMELER	261	019 GÖKÇEOBA	839	
018 ÇIRALI	264	020 GÜRESEN	1053	
019 DİKKAYA	428	021 GÜRPINAR (B)	3462	
020 ERGİNKÖY	190	022 İKİDERE	1077	
021 GÜRGENAĞAÇ	661	023 KARABUDAK	358	
022 GÜZEYCE	298	024 KAVAKPINAR	517	
023 GÜZELYAYLA	307	025 KAZANÇLI	390	
024 HAMSİKÖY	612	026 KELER	656	
025 KAPUKÖY	370	027 KIYIBOYU	769	
026 KIRANTAŞ	515	028 KIYICIK (B)	3437	
027 KİREMİTLİ	321	029 KIRAZ	323	
028 KOZAĞAÇ	294	030 KORUCUK	222	
029 KÜPRÜYANI	425	031 KUMLUDERE	613	
030 KUŞÇU	239	032 MEYVALI	400	
031 KUÇUKKONAK	501	033 ÖRTÜLÜ	577	
032 MATARACI	491	034 PINARALTI	1091	
033 OCAKLI	880	035 SARAÇLI	396	
034 OBULAĞAÇ	751	036 SARIĞEY	351	
035 ORMANIÇI	215	037 SARIKAYA	316	
036 ORMANÜSTÜ	363	038 SERİNCE	267	
037 ORTAKÖY	305	039 SIRAĞAÇ	1088	
038 ÖRNEKALAN	308	040 SIVRICE	401	
039 SEVİNÇ	462	041 SOĞUKPINAR	197	
040 SİNDİRAN	426	042 SÖĞÜTLÜ	270	
041 SÜKENARİ	399	043 SUGELİ	825	
042 ŞİMŞİRLİ	573	044 TAŞHAN	382	
043 TAŞALAN	163	045 TAŞANLI	500	
044 UÇGEDİK	329	046 TEKÖBA	457	
045 YAYLABAŞI	553	047 ÜBURLU (B)	4822	
046 YAZILITAŞ	388	048 ULUAĞAÇ	819	
047 YAZLIK	1080	049 YANIKTAŞ	356	
048 YEMİŞLİ	187	050 YAZLIK	1282	
049 YERLİCE	123	051 YEMİŞALAN	949	
050 YEŞİLYURT	299	052 YUKARIKIŞLACIK	649	
051 YUKARIKÖY	629	TOPLAM-TOTAL	50485	
052 YÜZÜNCÜYIL	184			
053 ZAFERLİ	182			
TOPLAM-TOTAL	23030	BUCAK VE KÖYLER TOPLAMI	50485	
		12 OF İLÇESİ	TOPLAMI	65433
1 ESİROĞLU	BUCAĞI	13 SÜRMENE İLÇESİ		
000 ESİROĞLU (BM) (B)	6703	ŞEHİR	12008	
001 ALAÇAM	130	0	BUCAĞI	
002 ARMAĞAN	692	001 AKSU	548	
003 BARIŞLI	345	002 AŞAĞIÇAVUŞLU	816	
004 GAYRETLİ	254	003 ÇAMBURNU (B)	1431	
005 GÜNAY	474	004 ÇİFTESU	128	
006 HIZARLI	217	005 DİRLİK	489	
007 KAYNARCA	1008	006 GÜLTEPE	361	
008 KIRANKAŞ	369	007 KARACAKAYA	160	
009 KUMRULU	76	008 MURATLI	689	
010 TEMELLİ	841	009 ORMANSEVEN	2025	
011 TOSUMLU	247	010 ORTAKÖY	237	
012 YENİKÖY	265	011 PETEKLİ	897	
TOPLAM-TOTAL	11621	012 ÜSTÜNDAL	209	
		013 ÜZÜMLÜ	368	
BUCAK VE KÖYLER TOPLAMI	34651	014 YEMİŞLİ	1977	
11 MAÇKA İLÇESİ	TOPLAMI	015 YENİAY (B)	2323	
	42324	016 YOKUŞBAŞI	344	
12 OF İLÇESİ		017 YUKARIÇAVUŞLU	309	
ŞEHİR	14948	018 ZEYTİNLİ	443	
0	BUCAĞI	TOPLAM-TOTAL	13754	
001 AĞAÇBAŞI	282			
002 AĞAÇSEVEN	742	1 KÜÇÜKDERE	BUCAĞI	
003 AŞAĞIKIŞLACIK	638	000 KÜÇÜKDERE (BM)	994	
004 BALLICA	1349	001 ARMUTLU	1121	
005 BAŞKÖY	200	002 AŞAĞIOVALI	545	

İLİ : 61 TRABZON
PROVINCE OF

3 - İLÇE, BUCAK VE KÖY MUHTARLIKLARI İTİBARIYLA NÜFUS SAYISI
POPULATION BY DISTRICT / SUB-DISTRICT AND VILLAGES

İDARİ BİRİMLER ADMINISTRATIVE UNITS	NÜFUS POPULATION TOPLAM-TOTAL	İDARİ BİRİMLER ADMINISTRATIVE UNITS	NÜFUS POPULATION TOPLAM-TOTAL
003 ÇİMENLİ	303	16 VAKFIKEBİR İLÇESİ	
004 FINDIÇAK	750	ŞEHİR	20564
005 GÜNEYKÖY	690	0 MERKEZ	BUCAĞI
006 KONAK	202	001 AÇIKALAN	383
007 OYLUM	3359	002 AKKÖY	277
008 YAZIOBA	732	003 AYDOĞDU	337
009 YEŞİLKÖY	598	004 BAHADIRLI	169
010 YUKARIOVALI	250	005 BALLI	839
TOPLAM-TOTAL	9544	006 BOZALAN	212
BUCAK VE KÖYLER TOPLAMI	23298	007 CAFERLİ	595
13 SÜRMENE İLÇESİ	TOPLAMI 35306	008 ÇAMLIK	277
14 ŞALPAZARI İLÇESİ		009 ÇELEBİ	386
ŞEHİR	3665	010 DEREĞÖZÜ	1388
0 MERKEZ	BUCAĞI	011 DÜZLÜK	345
001 AĞIRTAŞ	458	012 ESENTEPE	155
002 AKÇIRIŞ	107	013 FETHİYE	245
003 ÇAMLICA	235	014 FEVZİYE	455
004 ÇARLAKLI	211	015 GÜNEYKÖY	416
005 ÇETRİK	244	016 GÜNEYSU	401
006 DOĞANCI	776	017 HACIKÖY	779
007 DORUKKIRIŞ	739	018 HAMZALI	810
008 DÜZKÖY	655	019 İLYASLI	623
009 FIDANBAŞI	372	020 İŞAKLI	492
010 GEYİKLİ	3000	021 KARATEPE	643
011 GÜKÇEKÖY	1145	022 KIRANKÖY	664
012 GÜLKİRİŞ	327	023 KIRAZLIK	647
013 GÜDÜN	386	024 KÖPRÜCEK	610
014 KABASAKAL	726	025 MISIRLI	409
015 KARAKAYA	358	026 ORTAKÖY	319
016 KASIMAGZI	686	027 RIDVANLI	813
017 KUZULUK	815	028 SEKMENLİ	552
018 PELİTÇİK	438	029 SİNANLI	406
019 SAYVANÇATAK	514	030 SOĞUKSU	325
020 SİMENLİ	742	031 ŞENOCAK	430
021 SİNLİCE	417	032 TARLACIK	720
022 SÜTPINAR	585	033 YALIKÖY	578
023 TEPEAĞZI	293	034 YAYLACIK	455
024 ÜZÜMÖZÜ	1089	035 YILDIZ	525
TOPLAM-TOTAL	15318	TOPLAM-TOTAL	17680
BUCAK VE KÖYLER TOPLAMI	15318	BUCAK VE KÖYLER TOPLAMI	17680
14 ŞALPAZARI İLÇESİ	TOPLAMI 18983	16 VAKFIKEBİR İLÇESİ	TOPLAMI 38244
15 TONYA İLÇESİ		17 YOMRA İLÇESİ	
ŞEHİR	11058	ŞEHİR	7335
0 MERKEZ	BUCAĞI	0 MERKEZ	BUCAĞI
001 BİCİNLİK	190	001 ÇAMLIYURT	607
002 ÇAMLI	224	002 ÇINARLI	511
003 ÇAYIRIÇI	602	003 ÇUKUR	1041
004 HOŞARLI	1307	004 DEMİRCİLER	1361
005 İSKENDERLİ (B)	4730	005 GÜLYURDU	680
006 KALEMLİ	686	006 İKİSU	1236
007 KALINÇAM	1219	007 KAŞUSTU	2627
008 KARAAĞAÇLI	1268	008 KAYABAŞI	831
009 KARASU	461	009 KILIÇLI	390
010 KAYACAN	605	010 KIRATLI	1068
011 KOZLUCA	380	011 KÖMÜRCÜ	866
012 KÜSECİK	300	012 MADENKÖY	415
013 MELİKŞAH	795	013 OCAK	756
014 SAĞRI	165	014 OYMALI	1474
015 SAYRAÇ	1388	015 ÖZDİL (B)	4008
016 YAKÇUKUR	412	016 TANDIRLI	772
TOPLAM-TOTAL	14732	017 TAŞDELEN	1510
BUCAK VE KÖYLER TOPLAMI	14732	018 TEPEKÖY	887
15 TONYA İLÇESİ	TOPLAMI 25790	019 YENİCE	1041
16 VAKFIKEBİR İLÇESİ		020 YOKUŞLU	1253
17 YOMRA İLÇESİ	TOPLAMI 30669	TOPLAM-TOTAL	23334
61 TRABZON	İL TOPLAMI 795849		

62-TUNCELİ

(21.10.1990)

İLİ 62 TUNCELİ
PROVINCE OF

1 - İLÇELERE GÖRE ŞEHİR VE KÖY NÜFUSLARI İLE İLİN YÜZÖLÇÜMÜ VE NÜFUS YOĞUNLUĞU
CITY AND VILLAGE POPULATION BY DISTRICTS, AND AREA AND DENSITY OF THE PROVINCE

İLÇELER DISTRICTS	TOPLAM TOTAL	ŞEHİRLER NÜFUSU CITY POPULATION	KÖYLER NÜFUSU VILLAGE POPULATION	YÜZÖLÇÜMÜ AREA KM2 (*)	NÜFUS YOĞUNLUĞU DENSITY
TOPLAM - TOTAL	133143	50799	82344	7774	17
00 MERKEZ İLÇE PROVINCE CENTER ...	37655	24513	13142		
01 ÇEMİŞGEZEK	12559	3397	9162		
02 HOZAT	11643	4606	7037		
03 MAZGİRT	21041	3751	17290		
04 NAZİMİYE	7392	2401	4991		
05 OVACIK	15316	3647	11669		
06 PERTEK	18833	5428	13405		
07 PÜLÜMÜR	8704	3056	5648		

* YÜZÖLÇÜMÜNE GÜLLER DAHİL DEĞİLDİR.

AREA EXCLUDES LAKES

İLİ : 62 TUNCELİ
PROVINCE OF

2 - NÜFUS GRUPLARINA GÖRE KÖY SAYISI VE NÜFUS TOPLAMLARI
NUMBER OF VILLAGES AND TOTAL INHABITANTS BY POPULATION GROUPS

NÜFUS GRUPLARI POPULATION GROUPS	KÖY SAYISI NUMBER OF VILLAGES	NÜFUS TOPLAMI TOTAL POPULATION
GENEL TOPLAM GENERAL TOTAL	417	82344
TOPLAM - TOTAL - 2000	417	82344
= 250	308	38214
251 - 500	92	31136
501 - 750	9	5041
751 - 1000	6	5137
1001 - 1250	0	0
1251 - 1500	2	2816
1501 - 1750	0	0
1751 - 2000	0	0
TOPLAM - TOTAL 2001 - 5000	0	0
2001 - 2500	0	0
2501 - 3000	0	0
3001 - 3500	0	0
3501 - 4000	0	0
4001 - 4500	0	0
4501 - 5000	0	0
TOPLAM - TOTAL 5001 - 10000	0	0
5001 - 6000	0	0
6001 - 7000	0	0
7001 - 8000	0	0
8001 - 9000	0	0
9001 - 10000	0	0
TOPLAM - TOTAL 10001 +	0	0

İLİ : 62 TUNCELİ
PROVINCE OF

3 - İLÇE, BUCAK VE KÖY MUHTARLIKLARI İTİBARIYLA NÜFUS SAYISI
POPULATION BY DISTRICT / SUB-DISTRICT AND VILLAGES

IDARİ BİRİMLER	NÜFUS	IDARİ BİRİMLER	NÜFUS
ADMINISTRATIVE UNITS	POPULATION TOPLAM-TOTAL	ADMINISTRATIVE UNITS	POPULATION TOPLAM-TOTAL
00 MERKEZ İLÇESİ		002 ARPADEREN	192
		003 AŞAĞIBUDAK	133
		004 BAŞSUYU	155
		005 BÜYÜKÖRENCE	207
		006 GÖZLÜÇAYIR	319
		007 KARASAR	135
		008 KIRAÇLAR	218
		009 PAŞACIK	427
		010 SAKYOL	126
		011 SAVUK	47
		012 TEKELİ	416
		013 TORATLI	186
		014 VIŞNELİ	264
		015 YUKARIBUDAK	57
		016 YÜNBÜKEN	122
		TOPLAM-TOTAL	3269
0 MERKEZ BUCAĞI	24513	1 AKÇAPINAR BUCAĞI	
001 ALTINYÜZÜK	178	000 AKÇAPINAR (BM)	466
002 ATADOĞDU	116	001 BCZAŞAÇ	80
003 BABAOCAĞI	331	002 BOLMEBELEN	342
004 BATMAN	286	003 DOĞANKÖY	477
005 ÇALKIRAN	108	004 KOYUNARDI	70
006 DİKENLİ	113	005 PAYAMDÜZÜ	974
007 DÜZPELİT	175	006 SARIBALTA	872
008 EĞRİYAMAÇ	232	007 ULUKALE	405
009 GEYİKSUYU	771	008 UZUNGÖL	257
010 GÖZEN	94	009 YEMİŞDERE	329
011 KARŞILAR	330	TOPLAM-TOTAL	4272
012 OKURLAR	124		
013 PINAR	100	2 GEDİKLER BUCAĞI	
014 SARITAŞ	101	000 GEDİKLER (BM)	121
015 TAHTKÖY	21	001 AKÇAYURT	52
TOPLAM-TOTAL	3080	002 ALAKUŞ	85
		003 ALÇILI	40
1 ÇİÇEKLİ BUCAĞI		004 AŞAĞIDEMİRBÜK	78
000 BUĞULU (BM)	597	005 ATÇELEN	201
001 AKTULUK	926	006 CEBE	355
002 BAŞAKCI	220	007 DEDEBEYLİ	72
003 BAYLIK	259	008 DOĞANALAN	83
004 BURMAGEÇİT	785	009 ERGENLER	30
005 ÇEMÇELİ	133	010 ERKALKAN	129
006 ÇILGA	404	011 GÜNEYBAŞI	63
007 DEMİRKAPI	150	012 ULAKLI	198
008 DOLUKÜP	137	013 VARLIKONAK	76
009 KANOĞLU	157	014 YUKARIDEMİRBÜK	38
010 KOPUZLAR	433	TOPLAM-TOTAL	1621
011 YOLKONAK	375		
TOPLAM-TOTAL	4576	BUCAK VE KÖYLER TOPLAMI	9162
		01 ÇEMİŞGEZEK İLÇESİ TOPLAMI	12559
2 KOCAKOÇ BUCAĞI			
000 KOCAKOÇ (BM)	609	02 MOZAT İLÇESİ	
001 AMBAR	74	ŞEHİR	4606
002 ATLANTI	186		
003 ÇUKURKÖY	297	0 MERKEZ BUCAĞI	
004 ERDOĞDU	132	001 AĞIRBAŞAK	150
005 GÜDEÇ	176	002 AKÖREN	106
006 GÜMEMİŞ	242	003 ALANCIK	100
007 GÜRBÜZLER	202	004 ALTIÇEVRE	256
008 KUYLUCA	101	005 BALKAYNAR	168
009 MEŞEYOLU	327	006 BEŞELMA	88
010 SİNANKÖY	123	007 BİLEKLİ	177
011 YEŞİLKAYA	186	008 BUZLUPINAR	169
TOPLAM-TOTAL	2655	009 ÇAYTAŞI	279
		010 ÇİĞİRLİ	248
3 SÜTLÜCE BUCAĞI		011 DALÖREN	209
000 TÜLLÜK (BM)	238	012 DEVRİŞCEMAL	228
001 ALACIK	566	013 GEÇİMLİ	231
002 BALDAN	166	014 GÖZLEK	56
003 ÇIRALI	268	015 İNKÖY	392
004 DEDEAĞAÇ	122	016 KARABAKIR	296
005 DİLEK	125	017 KARACAKÖY	110
006 GÖKÇEK	332	018 KARACAVUŞ	125
007 GÜLEÇ	515	019 KAVUKTEPE	337
008 KARAGÖL	51	020 KORUKÖY	76
009 KOÇALAR	86	021 KOZLUCA	334
010 SUVAT	139	022 KURUKAYNAK	166
011 UZUNTARLA	223	023 SARISALTIK	141
TOPLAM-TOTAL	2831	024 TAŞITLI	208
BUCAK VE KÖYLER TOPLAMI	13142		
00 MERKEZ İLÇESİ TOPLAMI	37655		
01 ÇEMİŞGEZEK İLÇESİ			
ŞEHİR	3397		
0 MERKEZ BUCAĞI			
001 ANIL	265		

İLİ : 62 TUNCELİ
PROVINCE OF

3 - İLÇE, BUCAK VE KÖY MUHTARLIKLARI İTİBARIYLA NÜFUS SAYISI
POPULATION BY DISTRICT, SUB-DISTRICT AND VILLAGES

İDARİ BİRİMLER		NÜFUS	İDARİ BİRİMLER		NÜFUS	
ADMINISTRATIVE UNITS		POPULATION	ADMINISTRATIVE UNITS		POPULATION	
		TOPLAM-TOTAL			TOPLAM-TOTAL	
025	TAVUKLAR	142	2	DARIKENT	BUCAĞI	
026	TÜRKİTANER	336	000	DARIKENT (BM) (B)	1458	
027	UZUNDAL	85	001	AKDÜVEN	274	
028	YOĞUNTOPRAK	25	002	AKKAVAK	190	
029	YÜCELĐİ	149	003	AKTARLA	198	
	TOPLAM-TOTAL	5387	004	ALHAN	194	
1	ÇAĞLARCA	BUCAĞI	005	ANITÇINAR	206	
000	ÇAĞLARCA (BM)	260	006	ATAÇINARI	272	
001	AKPINAR	195	007	AYDINLIK	254	
002	BOYDAŞ	302	008	BESOLUK	78	
003	ESENEVLER	145	009	ÇATKÖY	67	
004	KALECİK	238	010	DALLİBEL	119	
005	ORMANYOLU	43	011	DAYILAR	77	
006	YENİBAŞ	111	012	DEDEBAĞ	93	
007	YENİDOĞDU	356	013	DOĞUCAK	170	
	TOPLAM-TOTAL	1650	014	GEÇİTVEREN	269	
	BUCAK VE KÖYLER TOPLAMI	7037	015	GELİNCİK	116	
02	HOZAT İLÇESİ	TOPLAMI	11643	016	GÜLEÇ	123
03	MAZGİRT İLÇESİ		017	İBİMAHMUT	238	
	ŞEHİR	3751	018	KARTUTAN	59	
0	MERKEZ	BUCAĞI	019	KIZILKALE	430	
001	ABAÇARĐI	237	020	KOYUNUŞAĞI	104	
002	AKYÜNLÜ	152	021	KUŞAKLI	114	
003	ALANYAZI	201	022	KUŞHANE	29	
004	ARSLANYURDU	331	023	ORTAHARMAN	276	
005	AŞAĞIÇANAKÇI	57	024	OTLUKAYA	189	
006	AŞAĞIOYUMCA	38	025	ÖRENİÇİ	64	
007	AŞAĞITARLACIK	164	026	ÖZDEK	247	
008	AVUNCA	143	027	SARIKOÇ	126	
009	BEYLER	72	028	SÖKÜCEK	106	
010	BULGURCULAR	145	029	SULUNTAŞ	224	
011	DANABURAN	237	030	YAŞAROĞLU	193	
012	DAZKAYA	64	031	YELDEGEN	104	
013	DEMİRKAZIK	69		TOPLAM-TOTAL	6661	
014	DOĞANLI	178		BUCAK VE KÖYLER TOPLAMI	17290	
015	DOLUDİZGİN	193	03	MAZGİRT İLÇESİ	TOPLAMI	21041
016	GÜMÜŞGÜN	146	04	NAZİMİYE İLÇESİ		
017	KALAYCI	31		ŞEHİR	2401	
018	KALEKÖY	109	0	MERKEZ	BUCAĞI	
019	KAVAKTEPE	69	001	ÇEVRECİK	156	
020	KOÇKUYUSU	166	002	DEMİRCE	105	
021	KÖKLÜCE	128	003	GERİŞ	272	
022	OYMADAL	138	004	GÜNEYCİK	120	
023	TEMÜRTAHT	290	005	GÜNLÜCE	143	
024	YAZELİ	286	006	GÜZELPINAR	176	
025	YENİBUDAK	63	007	HANKÖY	31	
026	YUKARIOYUMCA	79	008	KAPIBAŞI	59	
	TOPLAM-TOTAL	3786	009	KILKÖY	178	
1	AKPAZAR	BUCAĞI	010	SAPKÖY	145	
000	AKPAZAR (BM) (B)	1358	011	TURNAYOLU	186	
001	AYVATLI	103	012	YİĞİTLER	136	
002	BALKAN	197		TOPLAM-TOTAL	1707	
003	DEMİRCİ	133	1	BÜYÜKYURT	BUCAĞI	
004	ELMALIK	304	000	DEREOVA (BM)	401	
005	GELİNPINAR	265	001	AYRANLI	148	
006	GÖKTEPE	448	002	BEYTAŞI	96	
007	GÜNEŞDERE	453	003	BÜYÜKYURT (*)	0	
008	GÜNEYHARMAN	255	004	DOĞANCIK	31	
009	İSMAİLLİ	295	005	DOĞANTAŞ	0	
010	KARABULUT	414	006	DOKUZKAYA	59	
011	KARAYUSUF	133	007	EĞRİBELEN	12	
012	KARSAN	369	008	OĞULLAR	16	
013	KARŞIKONAK	252	009	RAMAZANKÖY	100	
014	KAYACI	164	010	SARIYAYLA	199	
015	KEPEKTAŞI	314	011	YAYIKAGİL	259	
016	KIZILCIK	236	012	YAYLACIK	49	
017	KUŞÇU	310		TOPLAM-TOTAL	1370	
018	OBRUKTAŞI	78	2	DALLİBAHÇE	BUCAĞI	
019	OĞUZBAŞI	208	000	DALLİBAHÇE (BM)	245	
020	ORTADURAK	107	001	AŞAĞIDOLUCA	580	
021	ÖRSKÖY	447	002	BALLICA	247	
	TOPLAM-TOTAL	6843	003	BOSTANLI	131	
			004	İLİSU	72	
			005	YAZGELĐİ	192	

(*) KÖY TÜZEL KİŞİLİĞİ DEVAM ETMEKTE OLUYOR, NÜFUS BULUNMAMAKTADIR 6
IT IS STILL A LEGAL PERSON WITH NO POPULATION

İLİ : 62 TUNCELİ
PROVINCE OF

3 - İLÇE, BUCAK VE KÖY MUHTARLIKLARI İTİBARIYLA NÜFUS SAYISI
POPULATION BY DISTRICT / SUB-DISTRICT AND VILLAGES

IDARI BİRİMLER		NÜFUS	IDARI BİRİMLER		NÜFUS
ADMINISTRATIVE UNITS		POPULATION TOPLAM-TOTAL	ADMINISTRATIVE UNITS		POPULATION TOPLAM-TOTAL
006	YUKARIDOLUCA	447	012	TOPUZLU	250
	TOPLAM-TOTAL	1914	013	YENİKONAK	138
			014	ZİYARET	349
	BUCAK VE KÖYLER TOPLAMI	4991		TOPLAM-TOTAL	3202
04	NAZİMİYE İLÇESİ	7392		BUCAK VE KÖYLER TOPLAMI	11669
05	OVACIK İLÇESİ		05	OVACIK İLÇESİ	15316
	ŞEHİR	3647	06	PERTEK İLÇESİ	
0	MERKEZ			ŞEHİR	5428
001	AĞAÇPINAR	152	0	MERKEZ	
002	AKYAYIK	215		BUCAĞI	
003	ARSLANDOĞMUŞ	146	001	ÇAKIRBAHÇE	300
004	AŞAĞITURUNOBA	437	002	DEMİRSABAN	259
005	AŞLICA	112	003	DERELİ	175
006	BALVEREN	62	004	DORUTAY	583
007	BİLGEÇ	107	005	GEÇİTYAKA	406
008	BÜYÜKKÖY	130	006	KCLANKAYA	98
009	ÇAKMAKLI	284	007	KORLUCA	47
010	ÇAMBULAK	245	008	MERCİMEK	426
011	ÇATKÖY	109	009	SADIMAN	403
012	ÇAYUSTU	72		TOPLAM-TOTAL	2697
013	ÇEMBERLİTAŞ	155			
014	ÇÜŞÜRLÜK	96	1	AKDEMİR	
015	DUMANTEPE	35		BUCAĞI	
016	EĞİMLİ	103	000	AKDEMİR (BM)	360
017	EĞRİKAVAK	108	001	AŞAĞIGÜLBAHÇE	378
018	ESKİGEDİK	130	002	AYAZPINAR	433
019	GÖZELER	168	003	BALLIDUT	134
020	GÜNEYKONAK	187	004	BULGURTEPE	126
021	HAVUZLU	132	005	ÇUKURCA	412
022	ISITMA	108	006	GÖVDELİ	36
023	İŞIKVURAN	205	007	KONAKLAR	235
024	KONAKLAR	142	008	YUKARIGÜLBAHÇE	264
025	KOYUNGÖLÜ	521		TOPLAM-TOTAL	2376
026	KOZLUCA	319			
027	KÜSELER	323	2	DERE	
028	KUŞLUCA	215		BUCAĞI	
029	MOLLAALİLER	122	000	DERE (BM)	373
030	OTLUBAHÇE	102	001	ARDIÇ	447
031	ÖVEÇLER	152	002	BAKIRLI	141
032	PAŞADUZU	197	003	ELMAKAŞI	339
033	SARITOSUN	72	004	KAYABAĞ	250
034	ŞAHVERDİ	274	005	KAZILI	100
035	TATUŞAĞI	209	006	SÖĞÜTLÜTEPE	164
036	TEPSİLİ	45	007	SÜRGÜÇ	149
037	YAKATARLA	147	008	ULUPINAR	221
038	YALMANLAR	209	009	YALINKAYA	203
039	YARIMKAYA	286	010	YAMAÇCB.	198
040	YAYLAGÜNÜ	290		TOPLAM-TOTAL	2585
041	YAZIGREN	92			
042	YENİSÖĞÜT	123	3	PINARLAR	
043	YOĞUNÇAM	130		BUCAĞI	
044	YONCALI	100	000	PINARLAR (BM)	809
	TOPLAM-TOTAL	7568	001	BEYDAMI	393
1	KARAOĞLAN		002	BİÇMEKAYA	217
	BUCAĞI		003	BOYÜRTLEN	358
000	KARAOĞLAN (BM)	96	004	ÇALIDÖZÜ	260
001	AKTAŞ	174	005	ÇATAKSU	130
002	BUZLUTEPE	127	006	ÇİMENLİ	539
003	DOLUDİBEK	93	007	GÜNBOĞAZI	296
004	ELGAZİ	128	008	KACARLAR	363
005	GARİPŞAĞI	106	009	KARAGÜNEY	336
006	HALİTPINAR	175	010	KOÇPINAR	240
	TOPLAM-TOTAL	899	011	KONURAT	76
			012	PIRİNÇÇİ	272
			013	SUMAK	107
			014	TÖZKOPARAN	491
2	YEŞİLYAZI		015	YEĞENCİK	275
	BUCAĞI		016	YENİKÖY	429
000	YEŞİLYAZI (BM)	393	017	YUKARIKAYABAŞI	154
001	ADAĞDÖY	185		TOPLAM-TOTAL	5745
002	BURNAK	184			
003	CEVİZLİDERE	249		BUCAK VE KÖYLER TOPLAMI	13405
004	ÇALBAŞI	26			
005	EĞRİPINAR	531	06	PERTEK İLÇESİ	18833
006	HANUŞAĞI	278		TOPLAMI	
007	HÜLLÜKÜŞAĞI	71			
008	KARATAŞ	191			
009	KARAYONCA	55			
010	KIZIK	184			
011	SÖĞÜTLÜ	118			

İLİ : 62 TUNCELİ
PROVINCE OF

3 - İLÇE, BUCAK VE KÖY MUHTARLIKLARI İTİBARIYLA NÜFUS SAYISI
POPULATION BY DISTRICT, SUB-DISTRICT AND VILLAGES

İDARİ BİRİMLER ADMINISTRATIVE UNITS	NÜFUS POPULATION TOPLAM-TOTAL	İDARİ BİRİMLER ADMINISTRATIVE UNITS	NÜFUS POPULATION TOPLAM-TOTAL
07 PULUMÜR İLÇESİ			
ŞEHİR	3056	BUCAK VE KÖYLER TOPLAMI	5648
0 MERKEZ		07 PULUMÜR İLÇESİ	TOPLAMI 8704
001 ARDIÇLI	70	62 TUNCELİ	İL TOPLAMI 133143
002 AYDINLAR	5		
003 ÇAĞLAYAN	49		
004 ÇOBANYILDIZI	66		
005 GÜCENEK	49		
006 GÜNELİ	26		
007 HACİLİ	64		
008 KÖZLÜCE	33		
009 NOHUTLU	21		
010 TURNADERE	100		
TOPLAM-TOTAL	483		
1 BALPAYAM			
000 BALPAYAM (BM)	120		
001 AĞAŞENLİĞİ	76		
002 ALTINHÜSEYİN	107		
003 BOĞAZKARADERBENDİ	83		
004 HASANGAZİ	138		
005 KARAGÖL	31		
006 KAYIRLAR	44		
007 KIRKLAR	123		
TOPLAM-TOTAL	722		
2 DAĞYOLU			
000 DAĞYOLU (BM)	105		
001 ARMAŞAN	58		
002 BAŞKALECİK	151		
003 DEREKÖYÜ	130		
004 DOĞANPINAR	232		
005 KIRKMEŞE	115		
006 KULANTARLASI	61		
007 KUZULCA	123		
008 SALKIMOZU	158		
009 SENEK	66		
010 SÜLEYMANUŞAŞI	112		
011 ÜNVEREN	86		
012 YARBAŞI	62		
TOPLAM-TOTAL	1459		
3 KIRMIZIKÖPRÜ			
000 MEZRAA (BM)	226		
001 AKDIK	175		
002 BEĞENDİK	88		
003 BEYCE	15		
004 BOĞALI	89		
005 ÇAKIRKAYA	146		
006 ÇATALYAKA	59		
007 ÇOBANDANA	12		
008 DAĞBEK	113		
009 DEREBOYU	112		
010 EFEAĞILI	9		
011 GÖKÇEKONAK	157		
012 KABAĞAL	60		
013 KADISIRTI (*)	0		
014 KALINTAŞ	5		
015 KANGALLI	92		
016 KARAGÖZ	122		
017 KAYMAZTEPE	96		
018 KOCATEPE	331		
019 KOVUKLU	163		
020 SAĞLAMTAŞ	124		
021 SALORDEK	96		
022 SARIBUDAK (*)	0		
023 SARIGÜL	51		
024 TURLUK	16		
025 UZUNEVLER	115		
TOPLAM-TOTAL	2472		
4 ÜÇDAM			
000 ÜÇDAM (BM)	44		
001 BARDAKÇI	98		
002 DERİNDERE	133		
003 ELMALI	120		
004 KÜLLÜ	94		
005 YENİKÖY	23		
TOPLAM-TOTAL	512		

(*) KÖY TÜZEL KİŞİLİĞİ DEVAM ETMEKTE OLUP, NÜFUS BULUNMAMAKTADIR 8
IT IS STILL A LEGAL PERSON WITH NO POPULATION

63-ŞANLIURFA
(21.10.1990)

İlî : 63 ŞANLIURFA
PROVINCE OF

1 - İLÇELERE GÖRE ŞEHİR VE KÖY NÜFUSLARI İLE İLİN YÜZÖLÇÜMÜ VE NÜFUS YOÖUNLUÖU
CITY AND VILLAGE POPULATION BY DISTRICTS, AND AREA AND DENSITY OF THE PROVINCE 3

İLÇELER DISTRICTS	TOPLAM TOTAL	ŞEHİRLER NÜFUSU CITY POPULATION	KÖYLER NÜFUSU VILLAGE POPULATION	YÜZÖLÇÜMÜ AREA KM2 (*)	NÜFUS YOÖUNLUÖU DENSITY
TOPLAM - TOTAL	1001455	551124	450331	18584	54
00 MERKEZ İLÇE PROVINCE CENTER ...	372020	276528	95492		
01 AKÇAKALE	48550	15211	33339		
02 BİRECİK	58907	28440	30467		
03 BOZOVA	56812	16745	40067		
04 CEYLANPINAR	49555	33238	16317		
05 HALFETİ	36058	4128	31930		
06 HARRAN	29592	2267	27325		
07 HİLVAN	35566	14152	21414		
08 SİVEREK	133832	63049	70783		
09 SÜRÜÇ	80202	39905	40297		
10 VİRANŞEHİR	100361	57461	42900		

* YÜZÖLÇÜMÜNE GÖLLER DAHİL DEĞİLDİR.

AREA EXCLUDES LAKES

İli

: 63 ŞANLIURFA

PROVINCE OF

2 - NÜFUS GRUPLARINA GÖRE KÖY SAYISI VE NÜFUS TOPLAMLARI
NUMBER OF VILLAGES AND TOTAL INHABITANTS BY POPULATION GROUPS

NÜFUS GRUPLARI POPULATION GROUPS	KÖY SAYISI NUMBER OF VILLAGES	NÜFUS TOPLAMI TOTAL POPULATION

GENEL TOPLAM GENERAL TOTAL	772	450331
TOPLAM - TOTAL - 2000	754	398284
- 250	170	28393
251 - 500	273	101414
501 - 750	150	91838
751 - 1000	78	66585
1001 - 1250	37	40603
1251 - 1500	28	39062
1501 - 1750	13	20767
1751 - 2000	5	9622
TOPLAM - TOTAL 2001 - 5000	17	45407
2001 - 2500	8	17982
2501 - 3000	7	18865
3001 - 3500	0	0
3501 - 4000	1	3947
4001 - 4500	0	0
4501 - 5000	1	4613
TOPLAM - TOTAL 5001 - 10000	1	6640
5001 - 6000	0	0
6001 - 7000	1	6640
7001 - 8000	0	0
8001 - 9000	0	0
9001 - 10000	0	0
TOPLAM - TOTAL 10001 +	0	0

İLİ : 63 ŞANLIURFA
PROVINCE OF

3 - İLÇE, BUCAK VE KÖY MUHTARLIKLARI İTİBARIYLA NÜFUS SAYISI
POPULATION BY DISTRICT / SUB-DISTRICT AND VILLAGES

İDARİ BİRİMLER	NÜFUS	İDARİ BİRİMLER	NÜFUS
ADMINISTRATIVE UNITS	POPULATION TOPLAM-TOTAL	ADMINISTRATIVE UNITS	POPULATION TOPLAM-TOTAL
00 MERKEZ İLÇESİ		010 ÇUKURDORUÇ	118
ŞEHİR	276528	011 DAĞYANI	782
0 MERKEZ BUCAĞI		012 DİKME	397
001 AKÇAMESCİT	286	013 ERNEBİ	946
002 AŞIKKÖY	452	014 GÜÇLÜ	564
003 BOYDERE	420	015 GÜLVEREN	288
004 BÜYÜKALANLI	174	016 GÜVENLİ	192
005 ÇAMURLU	29	017 GÜZELKÖY	458
006 DAĞETEĞİ	707	018 HAVŞANLI	913
007 DEMİRCİK	485	019 İKİAĞIZ	1192
008 GÖKTEPE	239	020 İNCİRLİ	307
009 HANCIĞAZ	840	021 İRİCE	411
010 KARAKÖPRÜ	2719	022 KANATLI	461
011 KIZLAR	584	023 KAPAKLI	203
012 KONUKLU	863	024 KARATEPE	494
013 KÜKSÜREN	289	025 KARPUZLU	370
014 KÖPRÜLÜK	218	026 KAYNAKLI	498
015 KÜÇÜKALANLI	421	027 KEPİRLİ	150
016 KÜÇÜKLER	256	028 KEREMLİ	268
017 MAŞUK	623	029 KISAS	2516
018 NOKTA	57	030 KÜSEKÖY	466
019 OĞULBEY	52	031 MAĞARACIK	732
020 OTLUKALAN	206	032 HAMUCA	571
021 ÖRENCİK	799	033 MUTLUCA	175
022 ŞEYHÇOBAN	454	034 OSMANBEY	433
023 ULUBAĞ	338	035 PARMAKKAPI	193
024 YENİCE	1624	036 ŞENOCAK	892
025 YENİKÖY	734	037 TEPEDİBİ	576
TOPLAM-TOTAL	13869	038 TERZİ	268
		039 TOPRAKLI	276
		040 ULUHAN	878
		041 YARIMSU	209
		042 YENİSU	287
		TOPLAM-TOTAL	22345
1 AKZİYARET BUCAĞI		3 KARAHAYDAR BUCAĞI	
000 ÇÜLMEN (BM)	1547	000 KALECİK(BM)	441
001 AĞIZHAN	51	001 AŞAĞIAKÖREN	152
002 AKÇAHİSAR	370	002 AŞAĞIÇIKARA	549
003 AKPINAR	404	003 AŞAĞIKOYMAT	487
004 AKZİYARET	98	004 DİPHİSAR	230
005 AŞAĞIÇİFTLİK	123	005 EGEKİREN	407
006 BAŞÖREN	249	006 GÜRPINAR	985
007 BEZİRCİ	155	007 KANOĞLU	321
008 BÜLÜCEK	208	008 KAVAKBAŞI	188
009 BÜYÜKÇÖMLEKÇİ	512	009 KEÇİLİ	546
010 BÜYÜKKARGILI	217	010 KENGERLİ	215
011 BÜYÜKÖRDEK	287	011 KIZILPINAR	54
012 BÜYÜKSALKIM	452	012 KOÇAK	650
013 ÇAKMAK	103	013 KÖRKUYU	159
014 ESEMKULU	576	014 ORTAÖREN	98
015 GELİBOLU	218	015 SARIŞEYH	426
016 GÖLPINAR	908	016 TAŞLICA	508
017 GÜNiŞİK	55	017 ÜÇGÖZE	254
018 HAMURKESEN	1558	018 YEDİKUYU	543
019 HORZUM	336	019 YENİCE	514
020 HUYÜKLÜ	273	020 YEROLUK	88
021 İLHAN	233	021 YUKARIAKÖREN	461
022 İŞAÖREN	167	022 YUKARIKOYMAT	360
023 KIRKPINAR	637	TOPLAM-TOTAL	8636
024 KORUKEZEN	296		
025 KUŞLUCA	396	4 PAYAMLI BUCAĞI	
026 KUYUCAK	144	000 DOLUNAY(BM)	220
027 KÜLAFLI	477	001 AĞILCIK	142
028 ÖBÜTÇÜ	127	002 AKINCI	159
029 PINARBAŞI	167	003 ALTINBAŞAK	252
030 SAKÇA	126	004 AŞAĞIHEMEDAN	182
031 SANCAK	281	005 ATLIKONAK	222
032 TULMEN	354	006 ÇİFTEKEMER	163
033 YARIMTEPE	732	007 ERGÜNKÖY	208
034 YAYLACIK	174	008 GEÇİTKÖY	377
TOPLAM-TOTAL	12971	009 GÜBEKLİ	543
		010 GÖLDERE	151
2 ÇAMLIDERE BUCAĞI		011 KAPLANKÖY	404
000 ÇAMLIDERE (BM)	1088	012 KARATAŞ	191
001 AÇIKYAZI	541	013 KEBERLİ	446
002 AKDOĞAN	211	014 KIRKMAĞARA	405
003 AKTAŞ	157	015 KIZILBURÇ	325
004 ANAZ	463	016 KIZILKUYU	285
005 BAKIMLI	722	017 KOÇÖREN	322
006 BALKATAN	330	018 OLUKYANI	186
007 BÜYÜKHİRDESİ	201	019 ORTAHEMEDAN	109
008 ÇANAKÇI	681	020 ÖRCÜNLÜ	329
009 ÇEKÇEK	467		

İLİ

: 63 ŞANLIURFA

PROVINCE OF

3 - İLÇE, BUCAK VE KÜY MÜHTARLIKLARI İTİBARIYLA NÜFUS SAYISI

POPULATION BY DISTRICT / SUB-DISTRICT AND VILLAGES

İDARİ BİRİMLER		NÜFUS	İDARİ BİRİMLER		NÜFUS
ADMINISTRATIVE UNITS		POPULATION	ADMINISTRATIVE UNITS		POPULATION
		TOPLAM-TOTAL			TOPLAM-TOTAL
021	ÖVERLER	542	005	ARICAN	837
022	ÖZGEDİK	235	006	ALATLAR	188
023	PAYAMLI	433	007	BİLECE	766
024	SARIM	231	008	BOLATLAR	590
025	TEKYAMAÇ	134	009	BUYUKTAŞ	772
026	YANIKÇÖÜR	236	010	BUYUKTOKAÇ	548
027	YOĞUNBURÇ	494	011	EKİNYAZI	1032
028	YUKARIÇAYKUYU	187	012	GÜLVEREN	582
029	YUKARİHEMEDAN	146	013	GÜNDAŞ	904
030	YUKARIKOŞMA	464	014	GÜNEREN	1576
	TOPLAM-TOTAL	8723	015	GUVENÇ	1249
			016	İKİZCE	844
			017	KEÇİLİ	407
5	YARDIMCI		018	KEPEZLİ	296
000	YARDIMCI(BM)	1995	019	NARLIOVA	337
001	AÇMALI	152	020	ONORTAK	429
002	AKDİLEK	779	021	ÖNCÜL	2591
003	AKÖREN	322	022	PEKMEZLİ	1064
004	ALTİNTEPE	328	023	SALINLER	327
005	AMBARTEPE	493	024	SEVİMLİ	933
006	APALI	280	025	TATLICA	462
007	AŞAĞIKOÇLU	658	026	TOPÇU	396
008	BAKIŞLAR	522	027	VİZE	237
009	BANARLI	351	028	YALINTAŞ	514
010	BAŞÖREN	914	029	YEŞERTİ	498
011	BÜYÜKÇAYLI	333	030	YUKARİDEREN	1111
012	BÜYÜKDÜZLÜK	621	031	ZENGİNOVA	434
013	BÜYÜKOTLUCA	119	032	ZORLU	709
014	DURUCA	140		TOPLAM-TOTAL	22736
015	GÜRENLER	437			
016	GÜZELER	544	1	ŞEHİTNUSRETBEY	BUCAĞI
017	GÜNBALI	588	000	ŞEHİTNUSRETBEY(BM)	153
018	GÜNGÖREN	240	001	AKKEÇİ	202
019	HOROZKÖY	663	002	AŞAĞIBEĞDEŞ	690
020	KAPKÖY	112	003	AŞAĞIÇINPOLAT	532
021	KARAALI	748	004	BAYKUŞ	54
022	KARAMAN	434	005	BOYBEYİ	489
023	KEÇİKİRAM	809	006	BÜYÜKNANELİ	275
024	KEŞKİN	66	007	ÇAKIRLAR	334
025	KORUCUK	340	008	DİBEK	371
026	KUBACIK	690	009	DONANDI	308
027	KULUNÇE	539	010	DORUMALI	631
028	KÜPELİ	293	011	EDEBEY	66
029	MİNRAPLI	334	012	EKE	118
030	OLGUNLAR	471	013	GEÇİTTEPE	195
031	OVABEYLİ	394	014	HACİEKBER	640
032	OZANLAR	447	015	HAKTANIR	378
033	ÖRENLİ	519	016	KARATEPE	423
034	ÖZLÜ	376	017	KORUKLU	200
035	SAĞLIK	1128	018	KÖSEÖREN	78
036	SEKSENÖREN	787	019	MERMER	205
037	SELMAN	830	020	MİLKÖY	678
038	SULTANTEPE	658	021	NİMET	691
039	TAŞLICA	379	022	ORTAÖREN	179
040	TURLUK	565	023	SİNİRÖREN	359
041	TUZLUCA	215	024	UĞRAKLI	347
042	UĞURLU	1475	025	UĞURTAŞ	322
043	ULUCANLAR	810	026	YAĞMURALAN	372
044	ULUKÖY	642	027	YUKARİBEĞDEŞ	623
045	UMUROBA	887	028	YUKARIÇINPOLAT	393
046	VERGİLİ	675	029	YUSUFBEY	297
047	YAĞMURLU	625		TOPLAM-TOTAL	10603
048	YAMAÇALTI	835			
049	YEDİYOL	384		BUCAK VE KÜYLER TOPLAMI	33339
050	YOLBAŞI	323	01	AKÇAKALE İLÇESİ	TOPLAMI
051	YUKARİYAZICI	406			48550
052	ZEYNEPKÖY	273	02	BİRECİK İLÇESİ	
	TOPLAM-TOTAL	28948		ŞEHİR	28440
			0	MERKEZ	BUCAĞI
	BUCAK VE KÜYLER TOPLAMI	95492	001	AKARÇAY	489
00	MERKEZ İLÇESİ TOPLAMI	372020	002	ALMAŞAR	548
01	AKÇAKALE İLÇESİ		003	ALTİNOVA	1666
	ŞEHİR	15211	004	ARSLANLI	680
0	MERKEZ		005	AŞAĞIEŞME	287
001	ACIKUYU	475	006	AŞAĞIKUYUCAK	231
002	AKBİLEK	386	007	AYRAN(B)	2588
003	AKDİKEN	692	008	BABLARBAŞI	2011
004	AKSAHRINÇ	554	009	BOZDERE	480
			010	ÇİÇEKALAN	650

İLİ : 63 ŞANLIURFA
 PROVINCE OF

3 - İLÇE, BUCAK VE KÖY MUHTARLIKLARI İTİBARIYLA NÜFUS SAYISI
 POPULATION BY DISTRICT / SUB-DISTRICT AND VILLAGES

İDARİ BİRİMLER ADMINISTRATIVE UNITS	NÜFUS POPULATION TOPLAM-TOTAL	İDARİ BİRİMLER ADMINISTRATIVE UNITS	NÜFUS POPULATION TOPLAM-TOTAL
011 ÇİFTLİKKÖY	938	008 İKİZKÖY	473
012 ÇOĞAN	1056	009 KIZLAR	664
013 DİVRİĞİ	711	010 SIZAN	533
014 DORUCAK	674	011 TOZLUCA	379
015 DUYDUK	311	012 ZİVANLI	381
016 GEÇİTTEPE	168	TOPLAM-TOTAL	5621
017 GÜKTEPE	719		
018 İNAPLI	949		
019 KESKİNCE	1316	2 YAYLAK	BUCAĞI
020 KOCAALI	605	000 YAYLAK(BM)	1992
021 KONAKKÖY	681	001 ALTINLI	183
022 MAĞARALI	1497	002 ARGINCİK	283
023 METELER	163	003 ARIKÖK	744
024 MEZREKÖY	2214	004 BİNEKLİ	275
025 SURTEPE	452	005 DELİLER	689
026 TÜTEN	803	006 DUTLUCA	1347
027 UĞURCUK	366	007 DUTLUK	326
028 YUKARIHABİPLİ	324	008 ESKİN	3947
029 YUKARIİNCİRLİ	335	009 GÜZENEK	430
030 YUKARIKARABAŞ	209	010 HACILAR	802
031 ZİYARET	192	011 HACIKÖY	233
TOPLAM-TOTAL	24313	012 IRMAKBOYU	464
		013 İNCİRLİ	366
1 BÜĞÜRTLEN	BUCAĞI	014 KABACIK	545
000 BÜĞÜRTLEN(BM)	420	015 KAÇARSALLICASI	337
001 AKPINAR	746	016 KARACAÖREN	1036
002 CİBİNOREN	128	017 KARAPINAR	132
003 DAMLICA	216	018 KARGILI	638
004 DIŞLIK	165	019 KEPİRÇE	491
005 EKENEK	205	020 KILIÇÖREN	574
006 HAYDARAMMET	764	021 KINDİRALI	142
007 ILGAR	224	022 KIRABILI	430
008 İNCELER	81	023 KILLIK	413
009 KURAL	1400	024 KOÇHİŞAR	1035
010 ÜZVEREN	552	025 KÖNÜKSEVER	57
011 SUMAKLI	136	026 KÜŞEŞAHİN	198
012 ŞEKERKÖY	498	027 MAŞUK	378
013 YUVACIK	619	028 MÜLKÖREN	162
TOPLAM-TOTAL	6154	029 ORTATEPE	529
		030 ÖRGÜLÜ	278
BUCAK VE KÖYLER TOPLAMI	30467	031 ÖZGÖREN	444
		032 SOĞUKKUYU	200
02 BİRECİK İLÇESİ	TOPLAMI	033 SÖĞÜTLÜ	657
58907		034 ŞEYHLER	362
		035 TÜRKMENÖREN	427
03 BOZOVA İLÇESİ		036 UMUTLU	363
		037 UZUNBURÇ	308
ŞEHİR	16745	038 UÇDİREK	537
		039 ÜRÜNLÜ	758
0 MERKEZ	BUCAĞI	040 YAŞLICA	2200
001 AŞAĞIÇATAK	627	TOPLAM-TOTAL	25712
002 AVLAK	207		
003 BAĞLICA	530	BUCAK VE KÖYLER TOPLAMI	40067
004 BAHÇELİ	386	03 BOZOVA İLÇESİ	TOPLAMI
005 BULANCAK	216	56812	
006 ÇAKMAKLI	414		
007 DOKUZAĞAÇ	369	04 CEYLANPINAR İLÇESİ	
008 HİSARLAR	455	ŞEHİR	33238
009 KARACA	185		
010 KASIMKUYU	391	0 MERKEZ	BUCAĞI
011 KESMETAŞ	181	001 AKBULUT	257
012 KILÇIK	716	002 ALACA	171
013 KÜÇÜKTÜLMEN	433	003 AŞAĞIDORUKLU	366
014 ORTAÖREN	393	004 AŞAĞIDURMUŞ	488
015 PİRHALİL	456	005 AŞAĞIKARATAŞ	332
016 SEYİTÖREN	544	006 AŞAĞITAŞYALAK	489
017 TAŞAN	760	007 AVCILI	461
018 TATARHUYUK	501	008 AYDOĞDU	306
019 TATBURCU	197	009 BOĞALI	338
020 TEKAĞAÇ	313	010 BÜYÜKYENİCE	403
021 YIĞINAK	458	011 CEYLAN	226
TOPLAM-TOTAL	8734	012 DAMLACIK	403
		013 DİKİLİ	196
1 KANLIAVŞAR	BUCAĞI	014 DÜZOVA	1534
000 KANLIAVŞAR(BM)	563	015 EVRENPAŞA	1140
001 AKMAĞARA	348	016 GÜMÜŞ	232
002 AYLAN	290	017 HAN	283
003 BOZTEPE	333	018 IŞIKLAR	903
004 BUDAĞLI	210	019 MADEN	358
005 BÜYÜKHAN	690	020 MURATLI	1511
006 DENİZBACI	429	021 SARAÇÇEŞME	907
007 GERDEK	358	022 TEKİNLER	189

İLİ : 63 ŞANLIURFA
PROVINCE OF

3 - İLÇE, BUCAK VE KÖY MUHTARLIKLARI İTİBARIYLA NÜFUS SAYISI
POPULATION BY DISTRICT / SUB-DISTRICT AND VILLAGES

İDARİ BİRİMLER		NÜFUS	İDARİ BİRİMLER		NÜFUS
ADMINISTRATIVE UNITS		POPULATION	ADMINISTRATIVE UNITS		POPULATION
		TOPLAM-TOTAL			TOPLAM-TOTAL
023	YALÇINKAYA	880	017	ÇATALHURMA	368
024	YENİKÖY	427	018	ÇEPKENLİ	1103
025	YEŞİLTEPE	590	019	DAMLASU	1403
026	YUKARIDORUKLU	248	020	DAYANIKLI	79
027	YUKARIDURMUŞ	728	021	DORUÇ	238
028	YUKARIKARATAŞ	611	022	ESKİHARRAN	379
029	YUKARITAŞLIDERE	193	023	GIYİMLİ	511
030	YUKARITAŞYALAK	833	024	GÜGEÇ	1158
031	YÜKSEKTEPE	314	025	GÜKTAŞ	295
	TOPLAM-TOTAL	16317	026	GÖZCÜ	772
	BUCAK VE KÖYLER TOPLAMI	16317	027	GÜRGELEN	215
04	CEYLANPINAR İLÇESİ	49555	028	İMAMBAKIR	396
			029	KABATAŞ	181
05	HALFETİ İLÇESİ		030	KILIÇLI	179
	ŞEHİR	4128	031	KIRMITLI	259
0	MERKEZ		032	KÖKENLİ	203
001	ARGAÇ	255	033	KURUYER	560
002	ARGIL(B)	2705	034	KÜÇÜKYILDIZ	291
003	AŞAĞIGÜKLU	1352	035	KÜPLÜCE	808
004	BALABAN	477	036	MEYDANKAPI	1381
005	BEYBURCU	111	037	MİNARE	611
006	BOZYAZI	948	038	ÖNCÜLER	384
007	BULAKLI	356	039	PARAPARA	700
008	ÇAKALLI	522	040	SAİDE	560
009	DERGİLİ	909	041	SEFERKÖY	171
010	DURAK	839	042	SERİNCE	371
011	ERİKLİ	357	043	SUGELDİ	557
012	FİSTİKÖZÜ	889	044	SUVACIK	343
013	GÜZELİ	946	045	SÜTLÜCE	386
014	GÜLAÇAN	514	046	ŞAHİHALAN	320
015	GÜNECE	612	047	SUAYIPŞEHRİ	416
016	GÜRKUYU	927	048	ŞÜKURALI	127
017	HİLALLI	548	049	TAHİLALAN	426
018	KALKAN	774	050	TANTANA	151
019	KARAO TLAK	556	051	TEKNELİ	304
020	KAVAKLICA	591	052	TOYTEPE	150
021	KAYALAR	715	053	TOZLUCA	93
022	KURUGÖL	1277	054	TÜRKOĞLU	166
023	MACUNLU	559	055	ULUAĞAÇ	830
024	ORTAYOL	926	056	UZUNYOL	769
025	ÖMERLİ	620	057	VARLIALAN	69
026	ÖZMÜŞ	563	058	YAKACIK	285
027	SAVAŞAN	426	059	YARDIMLI	251
028	SAYLAKKAYA	1053	060	YAYGILI	298
029	SELDEK	1085	061	YAYVANDORUK	256
030	SIRATAŞLAR	918	062	YOLGİDER	326
031	SÜTVEREN	426	063	YUKARİYARIMCA	244
032	TAVŞANÖREN	180		TOPLAM-TOTAL	27325
033	YEŞİLÖZEN	1354		BUCAK VE KÖYLER TOPLAMI	27325
034	YUKARIGÜKLU(B)	6640	06	HARRAN İLÇESİ	29592
	TOPLAM-TOTAL	31930	07	HİLVAN İLÇESİ	
	BUCAK VE KÖYLER TOPLAMI	31930		ŞEHİR	1412
05	HALFETİ İLÇESİ	36058	0	MERKEZ	
			001	AKÇAĞREN	268
06	HARRAN İLÇESİ		002	ALPI	496
	ŞEHİR	2267	003	ARICA	378
0	MERKEZ		004	AŞAĞIÇATAK	155
001	AĞCIL	75	005	AŞAĞIKAMIŞ	349
002	AKLAR	196	006	AŞAĞIKUCAK	215
003	ALACALI	190	007	BAHÇECİK	395
004	ARSLANKUYUSU	1985	008	BALKI	136
005	AŞAĞIKESMEKAYA	237	009	BARGAÇ	755
006	AŞAĞIYARIMCA	213	010	BUĞUR	419
007	AVLAK	556	011	FAİKKÖY	529
008	BALKAT	498	012	GÖKTEPE	160
009	BELLİTAŞ	779	013	KARABURÇ	272
010	BOZYAZI	99	014	KEPİRHİSAR	268
011	BUĞDAYTEPE	238	015	KIRBAŞI	225
012	BULDUM	275	016	KORGUN	211
013	BÜKDERE	369	017	MALÖREN	311
014	BÜYÜKTAŞLICA	141	018	NASRETTİN	187
015	BÜYÜKYILDIZ	1005	019	ÖZBAŞ	241
016	ÇAĞBAŞI	126	020	SALUCA	254
			021	ULUYAZI	1340
			022	USTAHASAN	397
			023	ÜÇÜZLER	259
			024	YUVAÇALI	504
				TOPLAM-TOTAL	8724

3 - İLÇE, BUCAK VE KÖY MUHTARLIKLARI İTİBARIYLA NÜFUS SAYISI
POPULATION BY DISTRICT, SUB-DISTRICT AND VILLAGES

İDARİ BİRİMLER		NÜFUS	İDARİ BİRİMLER		NÜFUS
ADMINISTRATIVE UNITS		POPULATION	ADMINISTRATIVE UNITS		POPULATION
		TOPLAM-TOTAL			TOPLAM-TOTAL
1	GÖLCÜK	BUCAĞI		TOPLAM-TOTAL	7117
000	GÖLCÜK(BM)	901			
001	ARINIK	555			
002	ARSLANLI	374	3	DAĞBAŞI	BUCAĞI
003	BÖLÜKBAŞI	267	000	DAĞBAŞI(BM)	1161
004	ÇİĞİLLİ	260	001	BAYIRÖZÜ	972
005	DOĞRULAR	346	002	BÜRÜNCEK	499
006	KALINBAYAT	684	003	BÜYÜKTEPE	1359
007	KARAPINAR	548	004	BÜYÜKYAKITLI	375
008	KEPİRKUCAK	114	005	GÜVERCİN	533
009	KONAÇ	348	006	KAPIKAYA	1793
010	KOPUZ	499		TOPLAM-TOTAL	6692
011	KUSKUNLU	793			
012	MANTARLI	307	4	KARACADAĞ	BUCAĞI
	TOPLAM-TOTAL	5996	000	KARACADAĞ(BM)	1275
2	OVACIK	BUCAĞI	001	AVURTEPE	324
000	OVACIK(BM)	825	002	CİNHİSAR	790
001	ANGAÇ	422	003	ÇATLI	310
002	AŞAĞIKÜLÜNÇE	283	004	EĞRİÇAY	675
003	ATAMER	263	005	ERKONAĞI	1462
004	ÇAKMAK	433	006	GÜLPINAR (*)	0
005	ÇAT	135	007	GÜRAKAR	1675
006	DÜĞER	284	008	GÜVERCİN	1047
007	ESTAĞFİRULLAH	144	009	İLERİ	1626
008	GELENEK	705	010	KAMIŞLI	804
009	GÖLGEN	92	011	KARABAHCÉ	2825
010	KANATLI	396	012	KEÇİKİRAN	981
011	KAVALLIK	841	013	SAVUCAK	696
012	KOVANCI	399	014	SOYDAN	1493
013	MİLLİSARAY	338	015	SÖYLEMEZ	2466
014	OYMAAĞAÇ	183	016	UZUNZİYARET	1464
015	SÖĞÜTLÜ	518		TOPLAM-TOTAL	19913
016	YAKINYURT	163			
017	YEDİKUYU	270	5	KARAKEÇİ	BUCAĞI
	TOPLAM-TOTAL	6694	000	KARAKEÇİ(BM)	2921
	BUCAK VE KÖYLER TOPLAMI	21414	001	ALTINLI	604
07	MİLVAN İLÇESİ	TOPLAMI	002	AŞAĞIALINCA	795
		35566	003	AŞAĞIKARACAÖREN	572
08	SİVEREK İLÇESİ		004	BAŞBÜK	1348
	ŞEHİR	63049	005	KARADİBEK	356
			006	ORTANCA	473
			007	PAYANLI	571
			008	TURNA	1378
				TOPLAM-TOTAL	9018
0	MERKEZ	BUCAĞI	6	ŞEKERLİ	BUCAĞI
001	ALTAYLI	620	000	ŞEKERLİ(BM)	1857
002	AŞLICA	1051	001	BAKMAÇ	1506
003	DARICALI	364	002	BÜYÜKKAZANLI	630
004	GÖZELEK	682	003	ÇAĞDAŞ	1490
005	KARAKOYUN	1497	004	SABANCI	1275
006	KARPUZCU	887	005	SARIDÖREN	577
007	KONURTEPE	1492	006	SALUR	287
008	ÜSTÜNTAŞ	1034	007	TAŞLI	1413
009	YOĞUNCA	795	008	UÇKUYU	256
010	YÜCELEN	1341		TOPLAM-TOTAL	9291
	TOPLAM-TOTAL	9763			
				BUCAK VE KÖYLER TOPLAMI	70783
1	BUCAK	BUCAĞI	08	SİVEREK İLÇESİ	TOPLAMI
000	BEĞDEŞ(BM)	900			133832
001	BÜYÜKGÖL	383	09	SÜRÜÇ İLÇESİ	
002	DİVAN	980		ŞEHİR	39905
003	ERGEN	404			
004	ERTEM	1133	0	MERKEZ	BUCAĞI
005	HASIRLI	717	001	AĞIRTAŞ	750
006	KALINAĞAÇ	335	002	AKÖREN	336
007	KAYALI	1155	003	AŞAĞIKARINCALI	904
008	KUŞLUGÖL	814	004	AYBASTI	203
009	NARLIKAYA	1059	005	BİLGE	591
010	TAŞIKARA	1109	006	BOZTEPE	240
	TOPLAM-TOTAL	8989	007	BÜYÜKSERGEN	231
			008	BÜYÜKZİYARET	431
2	ÇAYLARBAŞI	BUCAĞI	009	DİNLENCE	418
000	ÇAYLARBAŞI(BM)	1530	010	DUMLUKUYU	618
001	AZIKLI	710	011	EKİLİ	783
002	BEYÇERİ	839	012	ESKİCE	462
003	BÜYÜKOKBA	1105	013	EZGİL	798
004	KALEMLİ	194	014	GÖLEÇ	436
005	KAVALLIK	1691			
006	TAŞAĞIL	1048			

(*) KÖY TÜZEL KİŞİLİĞİ DEVAM ETMEKTE OLUŞ NÜFUS BULUNMAMAKTADIR
IT IS STILL A LEGAL PERSON WITH NO POPULATION

İLİ : 63 ŞANLIURFA
PROVINCE OF

3 - İLÇE, BUCAK VE KÖY MUHTARLIKLARI İTİBARIYLA NÜFUS SAYISI
POPULATION BY DISTRICT, SUB-DISTRICT AND VILLAGES

İDARİ BİRİMLER		NÜFUS	İDARİ BİRİMLER		NÜFUS
ADMINISTRATIVE UNITS		POPULATION TOPLAM-TOTAL	ADMINISTRATIVE UNITS		POPULATION TOPLAM-TOTAL
015	HARMANALAN	543	008	BOZCA	357
016	HÜYÜKYANI	916	009	BURÇ	378
017	KAPICI	269	010	BÜYÜKBARDACIK	773
018	KARADUT	356	011	BÜYÜKNUTLU	575
019	KARAHÜYÜK	421	012	ÇAMURLU	875
020	KARAKÖY	471	013	DEDEKÖY	450
021	KARATAŞ	131	014	DİNÇKÖK	512
022	KEBERLİ	199	015	EKİNDÜVER	346
023	KIRMIT	733	016	ELBEĞENDİ	1046
024	KIZILHÜYÜK	873	017	ELGÜN	1005
025	KÜSELER	531	018	ESER	312
026	KÜÇÜKSERGEN	206	019	ESKİKALE	120
027	KÜÇÜKZİYARET	625	020	EŞKİN	274
028	ONBİRNİSAN(B)	4613	021	EVCİMEN	331
029	OYMAKLI	520	022	EYÜPNEBİ	1153
030	ÖLÇEKTEPE	612	023	GERMAN	1488
031	ÖRGÜTLÜ	706	024	GÖMÜLÜ	2472
032	ÖZLÜCE	610	025	GÜZELİ	735
033	SAYGIN	1169	026	GÜLERYÜZ	677
034	ŞARYANI	490	027	GÜRPINAR	212
035	TOKÇALI	312	028	GÜZLEK	1129
036	TOPÇULAR	186	029	İŞILDAR	944
037	ULUDÜZ	132	030	KAVURGA	488
038	UYSALLI	610	031	KINALITEPE	1723
039	UÇPINAR	345	032	KIRBALI	329
040	ÜVECİK	331	033	KIRLIK	316
041	YAĞIŞLI	396	034	KONAKYERİ	1116
042	YALINCA	310	035	KURTULMUŞ	484
043	YALPI	148	036	MALTA	533
044	YANALOBA	682	037	NERGİZLİ	1349
045	YATIRTEPE	350	038	OĞLAKÇI	1309
046	YAZIKÖY	255	039	TANYELİ	431
047	YEĞEN	371	040	TUNÇBİLEK	659
048	YILDIZ	630	041	YABAN	2280
049	YOĞURTUÇU	187	042	YEŞİLALİÇ	1043
050	YOLCULAR	132	043	YOLBİLEN	1044
051	YÖNLÜ	888	044	YOLLARBAŞI	637
052	YUKARIYBASTI	216	045	YUKARIBAĞ	144
053	YUKARIBOSTANCI	800	046	YÜCELER	284
054	ZEYREK	480		TOPLAM-TOTAL	37829
	TOPLAM-TOTAL	30369			
1	MURŞİTPINAR		1	DEMİRCİ	
000	KÜÇÜKKENDİRCİ(BM)	856	000	DEMİRCİ(BM)	890
001	ALANYURT	288	001	BALLICA	659
002	AŞAĞIOYLUM	1142	002	BÜYÜKGÖRÜMLÜ (*)	0
003	BALABAN	727	003	GÖNCÜK	774
004	BİNATLI	543	004	KADIKÖY	613
005	ÇANAKÇI	411	005	KARINCA	2135
006	ÇAYKARA	425		TOPLAM-TOTAL	5071
007	ÇENGELLİ	490			
008	GÜNEBAKAN	395		BUCAK VE KÖYLER TOPLAMI	42900
009	İZCİ	158			
010	KARACA	538	10	VİRANŞEHİR İLÇESİ	TOPLAMI 100361
011	KESMECİK	330			
012	KURUTEPE	407			
013	KÜÇÜKOVA	368	63	ŞANLIURFA	İL TOPLAMI 1001455
014	MERTİSMAİL	398			
015	MOLLAHAMZA	737			
016	TAŞLIKUYU	385			
017	TAVŞANKÖY	312			
018	UZGÖREN	347			
019	YAYLATEPE	448			
020	YUMURTALIK	223			
	TOPLAM-TOTAL	9928			
	BUCAK VE KÖYLER TOPLAMI	40297			
09	SÜRÜÇ İLÇESİ	TOPLAMI 80202			
10	VİRANŞEHİR İLÇESİ				
	ŞEHİR	57461			
0	MERKEZ				
001	AKÇATAŞ	557			
002	ALAKONAK	1487			
003	ALTINBAŞAK	1151			
004	AYAKLI	2204			
005	BAŞARAN	320			
006	BAKIMLI	1168			
007	BEĞRÜK	609			

(*) KÖY TÜZEL KİŞİLİĞİ DEVAM ETMEKTE OLUP, NÜFUS BULUNMAMAKTADIR
IT IS STILL A LEGAL PERSON WITH NO POPULATION

64 - UŐAK
(21.10.1990)

İLİ
64 UŞAK
PROVINCE OF

1 - İLÇELERE GÖRE ŞEHİR VE KÖY NÜFUSLARI İLE İLİN YÜZÖLÇÜMÜ VE NÜFUS YOĞUNLUĞU
CITY AND VILLAGE POPULATION BY DISTRICTS, AND AREA AND DENSITY OF THE PROVINCE

İLÇELER DISTRICTS	TOPLAM TOTAL	ŞEHİRLER NÜFUSU CITY POPULATION	KÖYLER NÜFUSU VILLAGE POPULATION	YÜZÖLÇÜMÜ AREA KM2 (*)	NÜFUS YOĞUNLUĞU DENSITY
TOPLAM - TOTAL	290283	146809	143474	5341	54
00 MERKEZ İLÇE PROVINCE CENTER ...	145146	105270	39876		
01 BANAZ	44619	14287	30332		
02 EŞME	39902	10547	29355		
03 KARAHALLI	18609	5839	12770		
04 SIVASLI	22804	5726	17078		
05 ULUBEY	19203	5140	14063		

* YÜZÖLÇÜMÜNE GÜLLER DAHİL DEĞİLDİR.

AREA EXCLUDES LAKES

İLİ : 64 UŞAK
PROVINCE OF

2 - NÜFUS GRUPLARINA GÖRE KÖY SAYISI VE NÜFUS TOPLAMLARI
NUMBER OF VILLAGES AND TOTAL INHABITANTS BY POPULATION GROUPS

NÜFUS GRUPLARI POPULATION GROUPS	KÖY SAYISI NUMBER OF VILLAGES	NÜFUS TOPLAMI TOTAL POPULATION
GENEL TOPLAM GENERAL TOTAL	260	143474
TOPLAM - TOTAL - 2000	248	114980
- 250	77	11926
251 - 500	87	31495
501 - 750	43	26845
751 - 1000	18	15482
1001 - 1250	14	15545
1251 - 1500	5	6777
1501 - 1750	3	4913
1751 - 2000	1	1997
TOPLAM - TOTAL 2001 - 5000	12	28494
2001 - 2500	10	22137
2501 - 3000	1	2955
3001 - 3500	1	3402
3501 - 4000	0	0
4001 - 4500	0	0
4501 - 5000	0	0
TOPLAM - TOTAL 5001 - 10000	0	0
5001 - 6000	0	0
6001 - 7000	0	0
7001 - 8000	0	0
8001 - 9000	0	0
9001 - 10000	0	0
TOPLAM - TOTAL 10001 +	0	0

İLİ : 64 UŞAK
PROVINCE OF

3 - İLÇE, BUCAK VE KÖY MUHTARLIKLARI İTİBARIYLA NÜFUS SAYISI
POPULATION BY DISTRICT / SUB-DISTRICT AND VILLAGES

İDARİ BİRİMLER ADMINISTRATIVE UNITS	NÜFUS POPULATION TOPLAM-TOTAL	İDARİ BİRİMLER ADMINISTRATIVE UNITS	NÜFUS POPULATION TOPLAM-TOTAL
00 MERKEZ İLÇESİ		014 HİSAR	111
ŞEHİR	105270	015 KARAKÖSE	75
0 MERKEZ BUCAĞI		016 KARAKUYU	858
001 ALTINTAŞ	295	017 KISIK	208
002 BAĞBAŞI	490	018 KÖPRÜBAŞI	177
003 BELKAYA	119	019 MOLLAMUSA	420
004 BOZKÖY	302	020 ORMANDAMI	119
005 BOZKUŞ	1357	021 ORTABAG	330
006 BULME	1506	022 ÖRENCİK	173
007 CİBERDEDE	527	023 TAŞKONAK	318
008 ÇAMYUVA	721	024 ULUCAK	633
009 ÇARIK	597	025 UÇKUYULAR	568
010 ÇEVREKÖY	1158	026 YENİKÖY	453
011 ÇINARCIK	120	027 YENİŞEHİR	460
012 ÇUKURABİLİ	245	028 ZAHMAN	328
013 DAĞDEMİRLER	337	TOPLAM-TOTAL	10214
014 DAĞYENİCE	154	BUCAK VE KÖYLER TOPLAMI	39876
015 DEMİRDÖREN	97	00 MERKEZ İLÇESİ TOPLAMI	145146
016 DERBENT	1038	01 BANAZ İLÇESİ	
017 EĞLENCE	469	ŞEHİR	14287
018 ELMACIK	329	0 MERKEZ BUCAĞI	
019 ESKİGÜNEY	608	001 AHAT	1672
020 ESKİSARAY	452	002 ALABA	803
021 EYNEHAN	298	003 AYRANCI	662
022 GÜGEM	426	004 AYVACIK	414
023 GÖKCEDAL	443	005 BAŞKONAK	397
024 GÜCER	205	006 BAHADIR	995
025 HACIKADEM	200	007 BALCIDAM	268
026 HOCALAR	135	008 BALTALI	544
027 İKİSARAY	403	009 BANAZ	739
028 İLYASLI(B)	2247	010 BURHANIYE	103
029 KABAKLAR	606	011 BÜYÜKOTURAK(B)	2015
030 KALFA	480	012 ÇAMSU	674
031 KARAĞAÇ	390	013 ÇİFTLİK	1006
032 KARABEYLİ	158	014 ÇORUM	449
033 KARACAHIŞAR	895	015 ÇÜĞÜRLÜ	143
034 KARAHASAN	294	016 DERBENT	1203
035 KARLIK	314	017 DÜMENLER	602
036 KAŞBELEN	1049	018 DÜZKİŞLA	290
037 KAYAĞIL	569	019 DÜZLUCE	363
038 KEDİYÜNÜ	329	020 GEDİKLER	394
039 KILCAN	552	021 GÜLLÜÇAM	406
040 KIRKA	372	022 GÜRLEK	930
041 KOYUNBEYLİ	709	023 HALAÇLAR	591
042 KUYUCAK	173	024 HASANKÖY	655
043 NESUDİYE	557	025 HATİPLER	674
044 MUHARREMŞAH	740	026 KAPLANCI	649
045 ORTAKÖY	702	027 KARACAHIŞAR	776
046 OVADEMİRLER	418	028 KARAKÖSE	874
047 PAÇACIOĞLU	731	029 KAVACIK	214
048 SARIDERE	232	030 KAYILI	284
049 SELİKLER	191	031 KIZILCAÖREN	177
050 SELVİLER	78	032 KIZILCASÖĞÜT(B)	2150
051 SELVİOĞLU	701	033 KIZILHIŞAR	1146
052 SORKUN	390	034 KUŞDEMİR	309
053 SUSUZÖREN	810	035 KOÇUKLER	105
054 ŞUKRANIYE	287	036 KÜÇÜKOTURAK	116
055 ÜRÜN	98	037 MURATLI	538
056 YAPAĞILAR	639	038 OVACIK	600
057 YAŞAMIŞLAR	166	039 ÖKSÜZ	485
058 YAVI	187	040 PAŞACIK	633
059 YEŞİLDERE	235	041 REŞADİYE	34
060 YONCALI	332	042 SÜSÜZ	1126
TOPLAM-TOTAL	29662	043 ŞABAN	579
1 GÜRE BUCAĞI		044 ULUPINAR	286
000 GÜRE(BM)	2107	045 YAZITEPE	739
001 AKBULAK	255	046 YENİCE	987
002 AKTAŞ	248	047 YEŞİLYURT	513
003 ALANYURT	363	TOPLAM-TOTAL	30332
004 BEYLERNAM	267		
005 BOYALI	114		
006 BUĞDAYLI	200		
007 ÇAMYAZI	309		
008 ÇATALBAYIR	284		
009 DIŞKAYA	214		
010 EMİRFAKILI	149		
011 GÖKÇETEPE	64		
012 GÜNELİ	350		
013 HALİLEFENDİÇİFTLİĞİ	59		

3 - İLÇE, BUCAK VE KÖY MUHTARLIKLARI İTİBARIYLA NÜFUS SAYISI
 POPULATION BY DISTRICT / SUB-DISTRICT AND VILLAGES

İDARİ BİRİMLER		NÜFUS	İDARİ BİRİMLER		NÜFUS
ADMINISTRATIVE UNITS		POPULATION TOPLAM-TOTAL	ADMINISTRATIVE UNITS		POPULATION TOPLAM-TOTAL
BUCAK VE KÖYLER TOPLAMI		30332	002	BEKİ	482
01	BANAZ İLÇESİ	44619	003	BUĞDAYLI	1735
TOPLAMI			004	ÇÖŞÜPLÜ	93
02	EŞME İLÇESİ		005	ÇOKAKLI	455
ŞEHİR		10547	006	DELİHIDIRLI	1232
0	MERKEZ		007	DUMANLI	511
001	AŞABEY	1234	008	DURAKLI	320
002	AHMETLER(B)	1373	009	KARAYAKUPLU	599
003	AKÇAKÖY	132	010	KARBASAN	2201
004	ALAHABALI	323	011	KAVAKLI	142
005	ARAPLAR	247	012	KAYKILLI	1398
006	ARMUTLU	1064	013	KIRKYAREN	627
007	AYDINLI	138	014	KÜLKÖY	1350
008	BALABANCI	404	015	PAŞALAR	922
009	BEKİŞLİ	320	TOPLAM-TOTAL		12770
010	BOZLAR	571	BUCAK VE KÖYLER TOPLAMI		12770
011	CAMİLİ	96	03	KARAHALLI İLÇESİ	18609
012	CEBERLER	83	TOPLAMI		
013	CEMALÇAVUŞ	179	04	SİVASLI İLÇESİ	
014	CEVİZLİ	183	ŞEHİR		5726
015	ÇALIKHASAN	154	0	MERKEZ	
016	ÇAYKİŞLA	436	001	AĞAÇBEYLİ(B)	2220
017	DAVUTLAR	322	002	AKARCA	191
018	DELİBAŞLI	302	003	AZİZLER	478
019	DEREKÖY	781	004	BUDAKLAR	392
020	DERELİ	311	005	CİNOĞLU	315
021	DERVİŞLİ	694	006	ELDENİZ	449
022	ENİRLİ	180	007	ERİCE	591
023	EŞMELİ	416	008	HACİM	322
024	EŞMETAŞ	371	009	HANOĞLU	265
025	FAKİLİ	244	010	KARABOYALIK	432
026	GÜKÇÜKUR	44	011	KETENLİK	499
027	GÜLLÜ	2350	012	KÖKEZ	439
028	GÜLLÜBAĞ	744	013	ÖZBEYLİ	132
029	GÜNEY	179	014	PINARBASI	1163
030	GÜNYAKA	208	015	SALMANLAR	289
031	HAMAMDERE	312	016	SAMATLAR	567
032	HARDALLI	83	017	SAZAK	204
033	İSALAR	155	018	SELÇİKLER	2228
034	KANDEMİRLER	230	019	TATAR(B)	3402
035	KARAAHMETLİ	1299	020	YAYALAR	2308
036	KARABACAKLI	276	021	YENİERİCE	192
037	KARACAMERLİ	275	TOPLAM-TOTAL		17078
038	KATRANCILAR	175	BUCAK VE KÖYLER TOPLAMI		17078
039	KAYALI	784	04	SİVASLI İLÇESİ	22804
040	KAYAPINAR	694	TOPLAMI		
041	KAZAKLAR	192	05	ULUBEY İLÇESİ	
042	KEKLİKLİ	542	ŞEHİR		5140
043	KIRANKÖY	888	0	MERKEZ	
044	KOCABEY	215	001	AKKEÇİLİ	129
045	KOLANKAYA	313	002	AKSAZ	199
046	KONAK	233	003	AVGAN(B)	1997
047	KÜSELER	201	004	BEKDEMİR	104
048	KÜYLÜOĞLU	370	005	BÜYÜKKAYALI	829
049	MANAVLI	153	006	ÇAMDERE	172
050	NARINCALI	109	007	ÇAMLİBEL	340
051	NARLI	285	008	ÇARDAK	381
052	OYMALI	316	009	ÇIRPICILAR	52
053	PUSLU	540	010	GEDİKLER	427
054	ŞARAYCIK	946	011	GÜMÜŞKOL	669
055	ŞEHİTLİ	292	012	HANYERİ	185
056	TAKMAK	785	013	HASKÖY	2311
057	ULUYAYLA	487	014	İNAY	1072
058	YAYLAKÖY	107	015	İSHAKLAR	252
059	YELEĞEN(B)	2955	016	KARACA AHMET	366
060	YENİKÖY	200	017	KIRAN	279
061	YEŞİLKAVAK	860	018	KIŞLA	1045
TOPLAM-TOTAL		29355	019	KÜSELER	379
BUCAK VE KÖYLER TOPLAMI		29355	020	KURUDERE	255
02	EŞME İLÇESİ	39902	021	KÜÇÜK İLYASLI	73
TOPLAMI			022	KÜÇÜKKAYALI	393
03	KARAHALLI İLÇESİ		023	KÜLÇEN	324
ŞEHİR		5839	024	OMURÇA	1009
0	MERKEZ		BUCAĞI		
001	ALFAKLAR	683			

İLİ : 64 UŞAK
PROVINCE OF

3 - İLÇE, BUCAK VE KÖY MUHTARLIKLARI İTİBARIYLA NÜFUS SAYISI
POPULATION BY DISTRICT , SUB-DISTRICT AND VILLAGES

İDARİ BİRİMLER		NÜFUS	İDARİ BİRİMLER		NÜFUS
ADMINISTRATIVE UNITS		POPULATION TOPLAM-TOTAL	ADMINISTRATIVE UNITS		POPULATION TOPLAM-TOTAL
025	SÖĞÜTLÜ	120			
026	SÜLÜMENLİ	202			
027	TUTLUCA	499			
	TOPLAM-TOTAL	14063			
	BUCAK VE KÖYLER TOPLAMI	14063			
05	ULUBEY İLÇESİ	TOPLAMI			19203
64	UŞAK	İL TOPLAMI			290283

65-VAN
(21.10.1990)

İLİ : 65 VAN
PROVINCE OF

1 - İLÇELERE GÖRE ŞEHİR VE KÖY NÜFUSLARI İLE İLİN YÜZÖLÇÜMÜ VE NÜFUS YOĞUNLUĞU
CITY AND VILLAGE POPULATION BY DISTRICTS, AND AREA AND DENSITY OF THE PROVINCE

İLÇELER DISTRICTS	TOPLAM TOTAL	ŞEHİRLER NÜFUSU CITY POPULATION	KÖYLER NÜFUSU VILLAGE POPULATION	YÜZÖLÇÜMÜ AREA KM2 (*)	NÜFUS YOĞUNLUĞU DENSITY
TOPLAM - TOTAL	637433	258967	378466	19069	33
00 MERKEZ İLÇE PROVINCE CENTER ...	207870	153111	54759		
01 BAHÇESARAY	17246	3116	14130		
02 BAŞKALE	55597	16418	39179		
03 ÇALDIRAN	41879	4780	37099		
04 ÇATAK	21755	4270	17485		
05 EDREMIT	13989	3853	10136		
06 ERCİŞ	99754	40481	59273		
07 GEVAŞ	32119	9994	22125		
08 GÜRPINAR	42947	3994	38953		
09 MURADIYE	40040	11167	28873		
10 ÖZALP	46453	4920	41533		
11 SARAY	17784	2863	14921		

* YÜZÖLÇÜMÜNE GÜLLER DAHİL DEĞİLDİR.

AREA EXCLUDES LAKES

İlî : 65 VAN
PROVINCE OF

2 - NÜFUS GRUPLARINA GÖRE KÖY SAYISI VE NÜFUS TOPLAMLARI
NUMBER OF VILLAGES AND TOTAL INHABITANTS BY POPULATION GROUPS

NÜFUS GRUPLARI POPULATION GROUPS	KÖY SAYISI NUMBER OF VILLAGES	NÜFUS TOPLAMI TOTAL POPULATION
GENEL TOPLAM GENERAL TOTAL	570	378466
TOPLAM - TOTAL - 2000	560	350534
- 250	67	12222
251 - 500	167	64348
501 - 750	146	91311
751 - 1000	108	93271
1001 - 1250	43	47183
1251 - 1500	22	30504
1501 - 1750	5	8113
1751 - 2000	2	3582
TOPLAM - TOTAL 2001 - 5000	10	27932
2001 - 2500	4	9306
2501 - 3000	4	11029
3001 - 3500	1	3241
3501 - 4000	0	0
4001 - 4500	1	4356
4501 - 5000	0	0
TOPLAM - TOTAL 5001 - 10000	0	0
5001 - 6000	0	0
6001 - 7000	0	0
7001 - 8000	0	0
8001 - 9000	0	0
9001 - 10000	0	0
TOPLAM - TOTAL 10001 *	0	0

İLİ : 65 VAN
PROVINCE OF

3 - İLÇE, BUCAK VE KÖY MUHTARLIKLARI İTİBARIYLA NÜFUS SAYISI

POPULATION BY DISTRICT, SUB-DISTRICT AND VILLAGES

İDARİ BİRİMLER		NÜFUS	İDARİ BİRİMLER		NÜFUS
ADMINISTRATIVE UNITS		POPULATION	ADMINISTRATIVE UNITS		POPULATION
		TOPLAM-TOTAL			TOPLAM-TOTAL
00	MERKEZ İLÇESİ		028	KOLSATAN	160
			029	KUMLUCA	520
			030	MEYDANCIK	252
			031	MOLLAKASIM	211
			032	OCAKLI	426
			033	OTLUCA	217
			034	ÖZKAYNAK	338
			035	ÖZYURT	172
			036	PİRGARIP	726
			037	SAGLAMTAŞ	265
			038	SATIBEY	211
			039	ŞAHGELDI	361
			040	TABANLI	191
			041	TEVEKLI	149
			042	TOPAKTAŞ	499
			043	YAYLIYAKA	1025
			044	YEMLIÇE	195
			045	YENIKÖŞK	352
			046	YEŞİLSU	784
			047	YUMRUTEPE	487
				TOPLAM-TOTAL	22519
				BUCAK VE KÖYLER TOPLAMI	54759
00	MERKEZ İLÇESİ TOPLAMI		00	MERKEZ İLÇESİ TOPLAMI	207870
			01	BAHÇESARAY İLÇESİ	
				ŞEHİR	3116
0	MERKEZ			BUCAĞI	
001	ERÇEK (BM)	2380	001	AKYAYLA	890
002	AŞZİKARA	853	002	ALTINDERE	852
003	AKTAŞ	545	003	ALTINTAŞ	493
004	ARITOPRAK	786	004	BAĞCILAR	887
005	AŞAĞIÇITLI	295	005	CEVİZLİBELEN	1157
006	AŞAĞIĞÜLLALAN	323	006	ÇATBAYIR	1394
007	BAKLATEPE	734	007	ÇÖMLEKÇİ	728
008	ÇALIMLI	545	008	DOĞANYAYLA	806
009	ÇOMAKLI	333	009	ELMAYAKA	1230
010	DİBEKLI	628	010	GÜNEYHAMAC	1495
011	GEDELOVA	221	011	KAŞIKÇILAR	798
012	İLİKAYNAK	752	012	PAŞAKÖY	214
013	KARAGÜNDÜZ	1233	013	ULUBEYLİ	867
014	KARAKOÇ	1023	014	ÜNLÜCE	908
015	KAYMAKLI	919	015	YAŞLIKAVAK	592
016	KOZLUCA	317	016	YAYLAKONAK	819
017	ORTANCA	1807		TOPLAM-TOTAL	14130
018	YALINAĞAÇ	750		BUCAK VE KÖYLER TOPLAMI	14130
019	YATIKSIRT	827	01	BAHÇESARAY İLÇESİ TOPLAMI	17246
020	YUKARIĞÜLLALAN	515	02	BAŞKALE İLÇESİ	
021	YUKARIĞÜNEYCE	222		ŞEHİR	16418
	TOPLAM-TOTAL	16008		BUCAĞI	
2	TİMAR		001	AÇIKABİL	150
000	GEDİKBULAK (BM)	1490	002	AKÇALI	457
001	ADIGÜZEL	588	003	AŞAĞIKÖME	170
002	AĞARTI	276	004	AŞALAN	524
003	AKÇAĞREN	315	005	AYDEMİR	770
004	AKÇİFT	244	006	AZIKLI	784
005	ALAKÖY	1109	007	BARİŞ	737
006	ARISU	325	008	BELENCİK	341
007	ATMACA	410	009	BEŞÖCAK	121
008	BAĞDAŞAN	347	010	ÇAKIRDOĞAN	398
009	ÇAKIRBEY	558	011	ÇALDIRAN	870
010	ÇİTÖREN	618	012	DEREİÇİ	261
011	ÇOLPAN	360	013	DERİNGEÇİT	345
012	DAĞÖNÜ	727	014	EKECEK	1504
013	DEĞİRMENÖZÜ	220	015	EREK	467
014	DEREBEY	561	016	ERKONAĞI	155
015	DİBEKÖZÜ	311	017	ESENYAMAÇ	1622
016	DİLİMLİ	695	018	GEDİKBAŞI	517
017	ERMİŞLER	1422	019	GÜROLUK	459
018	ESENPINAR	380	020	HASANBEY	586
019	GÖLLÜ	270	021	İLİCAK	1129
020	GÜNSUNLER	127	022	İŞIKLI	163
021	GÜVENÇLİ	953			
022	HALKALI	630			
023	HIDIRKÖY	464			
024	KARAAĞAÇ	286			
025	KASIMOĞLU	711			
026	KELLE	100			
027	KOÇKÖY	411			

3 - İLÇE, BUCAK VE KÖY MUHTARLIKLARI İTİBARIYLA NÜFUS SAYISI

POPULATION BY DISTRICT, SUB-DISTRICT AND VILLAGES

İDARİ BİRİMLER		NÜFUS	İDARİ BİRİMLER		NÜFUS	
ADMINISTRATIVE UNITS		POPULATION TOPLAM-TOTAL	ADMINISTRATIVE UNITS		POPULATION TOPLAM-TOTAL	
023	KAVURGALI	355	029	İNCEALAN	562	
024	KEÇİLİOBA	119	030	İSMAİLBAHA	437	
025	KOÇDAĞI	455	031	KALKANDELEN	318	
026	KOVALIPINAR	393	032	KARADULDA	882	
027	KÜPRÜAĞZI	917	033	KILAVUZ	158	
028	MAHMUTABAT	305	034	KİLİMLİ	841	
029	OĞULVEREN	947	035	KOÇOVAŞI	498	
030	ORTAYOL	882	036	KURTOĞLAN	354	
031	BUNCÜLER	515	037	KUSKUNKIRAN	752	
032	BRENCİK	322	038	OSMANLI	773	
033	BRENKALE	749	039	SALHANE	1020	
034	SALLIDERE	444	040	SARIÇİMEN	593	
035	SAVAŞKÖY	728	041	SARIHARMAN	491	
036	TINAZLI	186	042	SELLİK	464	
037	YOLMAÇAYIR	638	043	SERPNETAŞ	199	
038	YUKARIDALLI	101	044	SOĞUKSU	1351	
039	YUKARIDARICA	427	045	SUNGUR	213	
040	YUKARIDIKMEN	886	046	TEKİNDERE	797	
	TOPLAM-TOTAL	21899	047	TEHRENLI	207	
			048	TOPRAKSEVEN	303	
1	ALBAYRAK		049	UMUTTEPE	952	
	ALBAYRAK (BM)	1079	050	UÇGÖZLER	432	
001	ATLILAR	674	051	YABIĞAN	561	
002	BİLGEÇ	844	052	YASSITEPE	380	
003	BÖĞRÜPEK	1198	053	YAYKILIÇ	739	
004	BÖLEKLİ	488	054	YENİYAKA	165	
005	BÜKLÜNDERE	771	055	YUKARIÇANAK	377	
006	EŞMEPINAR	1075	056	YUKARIDIKME	608	
007	GELENLER	1429	057	YUKARIGÜLDEREN	648	
008	GÜLEÇLER	743	058	YUKARIKUYUCAK	651	
009	GÜVENDİK	911	059	YUKARINUTLU	185	
010	KIZILCA	610	060	YUKARISAHALLI	879	
011	KOCAKÖY	392	061	YUKARIYANIKTAŞ	1154	
012	KONUKSAYAR	155	062	YUVACIK	232	
013	ORTAYAZI	651	063	YÜCELEN	1018	
014	ÖNERDAĞI	482	064	ZÜLFÜBULAK	639	
015	ÖZPINAR	848		TOPLAM-TOTAL	37099	
016	SAÇAN	664				
017	TAMİL	871		BUCAK VE KÖYLER TOPLAMI	37099	
018	UĞURLU	780	03	ÇALDIRAN İLÇESİ	TOPLAMI	41879
019	YANAL	728				
020	YAVUZLAR	804	04	ÇATAK İLÇESİ		
021	YURTTAPE	1083		ŞEHİR	4270	
	TOPLAM-TOTAL	17280	0	MERKEZ	BUCAĞI	
			001	AĞAÇLIK	414	
	BUCAK VE KÖYLER TOPLAMI	39179	002	AKÇABÜK	1368	
02	BAŞKALE İLÇESİ	TOPLAMI	003	ALACAYAR	1393	
		55597	004	AŞAĞINARLICA	264	
03	ÇALDIRAN İLÇESİ		005	BİLGİ	969	
	ŞEHİR	4780	006	BOYUNPINAR	373	
0	MERKEZ	BUCAĞI	007	ÇILGA	305	
001	AKBAŞAK	400	008	ELİAÇIK	453	
002	ALAKAYA	892	009	İŞİNLİ	283	
003	ALİKELLE	740	010	KAÇIT	719	
004	ALTIYOL	1035	011	KAYABOĞAZ	922	
005	AŞAĞIÇANAK	679	012	KORULU	939	
006	AŞAĞIDIKME	496	013	ONABİL	701	
007	AŞAĞIGÜLDEREN	732	014	SÖZVEREN	940	
008	AŞAĞIKUYUCAK	288	015	TEKNEÇİK	498	
009	AŞAĞINUTLU	278	016	TOYGA	408	
010	AŞAĞIYANIKTAŞ	521	017	UZUNTEKNE	818	
011	AVCIBAŞI	354	018	YUKARINARLICA	559	
012	AYRANCILAR	323		TOPLAM-TOTAL	12326	
013	BAŞEĞMEZ	690	1	NARLI	BUCAĞI	
014	BAYDOĞAN	721	000	NARLI (BM)	576	
015	BEZİRHANE	178	001	ANDIÇEN	0	
016	BÜĞÜLÜKAYNAK	338	002	ATLIHAN	661	
017	BURÇAKALAN	801	003	DALBASTI	640	
018	ÇAYIRKÖY	268	004	DOKUZDAM	250	
019	ÇUBUKLU	1009	005	KONALGA	981	
020	DEMİRCİK	227	006	ÖVEÇEK	986	
021	DİREKLİ	725	007	SIRMALI	588	
022	DOYUMALAN	376	008	SUGELDİ	477	
023	ERGİMLER	559		TOPLAM-TOTAL	5159	
024	EVÇİLER	449				
025	GÜLYOLU	300				
026	GÜNGÖREN	921				
027	HANGEDİĞİ	1103				
028	HANKÖY	663				

(*) KÖY TÜZEL KİŞİLİĞİ DEVAM ETMEKTE OLUP, NÜFUS BULUNMAMAKTADIR

- IT IS STILL A LEGAL PERSON WITH NO POPULATION

İLİ : 65 VAN
PROVINCE OF

3 - İLÇE, BUCAK VE KÖY MUHTARLIKLARI İTİBARIYLA NÜFUS SAYISI
POPULATION BY DISTRICT / SUB-DISTRICT AND VILLAGES

İDARİ BİRİMLER		NÜFUS	İDARİ BİRİMLER		NÜFUS
ADMINISTRATIVE UNITS		POPULATION TOPLAM-TOTAL	ADMINISTRATIVE UNITS		POPULATION TOPLAM-TOTAL
BUCAK VE KÖYLER TOPLAMI		17485	008	KADIRASKER	794
04	ÇATAK İLÇESİ TOPLAMI	21755	009	KEKLİKOVA	1775
05	EDREMİT İLÇESİ		010	KIZILÖREN	432
	ŞEHİR	3853	011	KOÇKÖPRÜ	537
0	MERKEZ BUCAĞI		012	PAYKÖY	1161
001	ANDAÇ	1018	013	SALMANAĞA	931
002	AYAZPINAR	319	014	TOPRAKLI	972
003	BAKACIK	449	015	YANKITEPE	703
004	BAKIMLI	1375		TOPLAM-TOTAL	12941
005	ÇAYIRBAŞI	482			
006	DİLKAYA	824	2	KOCAPINAR BUCAĞI	
007	DOĞANLAR	545	000	KOCAPINAR (BM)(B)	3241
008	DÜNEMEÇ	940	001	ABDALMEZREASI	792
009	ELMALIK	937	002	AKBAŞ	492
010	ENGİNSÜ	586	003	AŞAĞIAKÇAGEDİK	245
011	GÜLKAŞI	1112	004	BOZYAKA	510
012	KIYIÇAK	368	005	BUCAKÖNÜ	854
013	KÜPRÜLER	816	006	ÇATALTEPE	188
014	KÜŞKÖY	365	007	ÇETİNTAŞ	339
	TOPLAM-TOTAL	10136	008	ÇOBANDÜZÜ	653
			009	ÇUBUKLU	763
			010	DEREKENT	359
			011	DURACAK	115
			012	DÜVENÇİ	1082
			013	EKİCİLER	267
			014	GEDİKDİBİ	571
			015	GÜKOĞLAN	359
			016	GÖZÜTOK	462
			017	GÜMÜŞOLUK	183
			018	KARLIYAYLA	1750
			019	KAYABOYUN	533
			020	KEKİKSİRTİ	107
			021	KIRKPINAR	267
			022	ORTAYAYLA	693
			023	PINARLI	1266
			024	ŞEREFLİ	318
			025	TAŞEVLER	382
			026	TAŞLIÇAY	769
			027	UNCULAR	1065
			028	YETİŞEN	225
			029	YOLDERE	543
			030	YUKARIAKÇAGEDİK	462
				TOPLAM-TOTAL	19855
				BUCAK VE KÖYLER TOPLAMI	59273
			06	ERCİŞ İLÇESİ TOPLAMI	99754
			07	GEVAŞ İLÇESİ	
				ŞEHİR	9994
			0	MERKEZ BUCAĞI	
			001	ABALI	1067
			002	ALADUZ	612
			003	ALTINSAÇ	196
			004	ANAKÖY	935
			005	ATALAN	644
			006	AYDINOCAK	1463
			007	BAĞLAMA	550
			008	DAŞYÖRE	405
			009	DALDERE	1182
			010	DEĞİRMİTAŞ	374
			011	DEREAĞZI	1011
			012	DİLMETAŞ	480
			013	DOKUZADAÇ	874
			014	GÖRÜNDÜ	830
			015	GÜNDOĞAN	855
			016	GÜZELKONAK	668
			017	HASBEY	949
			018	İKİZLER	856
			019	İNKÖY	246
			020	KAYALAR	517
			021	KAZANÇ	449
			022	KIZILTAŞ	461
			023	KOÇAK	762
			024	KÖKLÜ	124
			025	KURULTU	822
			026	KUŞLUK	983
			027	TÖRELİ	215
			028	UĞURVEREN	197
			029	UYSAL	610
1	DELIÇAY BUCAĞI				
000	DELIÇAY (BM)	796			
001	AŞAĞIÇÖKEK	1326			
002	AŞAĞIGÜZE	601			
003	AŞAĞIKOZLUCA	983			
004	DERİMEVİ	346			
005	ERGÜCÜ	437			
006	HACIKAŞ	559			
007	HOCALİ	588			

3 - İLÇE, BUCAK VE KÖY MUMTARLIKLARI İTİBARIYLA NÜFUS SAYISI
POPULATION BY DISTRICT, SUB-DISTRICT AND VILLAGES

İDARİ BİRİMLER		NÜFUS	İDARİ BİRİMLER		NÜFUS
ADMINISTRATIVE UNITS		POPULATION TOPLAM-TOTAL	ADMINISTRATIVE UNITS		POPULATION TOPLAM-TOTAL
030	YANIKÇAY	363	001	AKDOĞU	441
031	YEMİŞLİK	1257	002	ÇEPKENLİ	672
032	YOLDÖNDÜ	615	003	DİKBİYİK	439
033	YUVA	553	004	GEZİYURT	208
	TOPLAM-TOTAL	22125	005	KALKANLI	47
			006	KILIÇTUTAN	210
			007	ÖĞÜLDAMI	453
	BUCAK VE KÖYLER TOPLAMI	22125	008	SICAKSU	628
07	GEVAŞ İLÇESİ	TOPLAMI 32119	009	TOPÇUDEĞİRMENİ	493
			010	TOPYILDIZ	2075
			011	TUTAK	148
			012	UÇDOĞAN	284
08	GÜRPINAR İLÇESİ			TOPLAM-TOTAL	7211
	ŞEHİR	3994		BUCAK VE KÖYLER TOPLAMI	38953
0	MERKEZ	BUCAĞI	08	GÜRPINAR İLÇESİ	TOPLAMI 42947
001	ÇAKINLI	296			
002	ÇAVUŞTEPE	764	09	MURADIYE İLÇESİ	
003	ERKALDI	964		ŞEHİR	11167
004	KUŞDAĞI	529	0	MERKEZ	BUCAĞI
005	PARMAKKAPI	757	001	AÇIKYOL	393
006	SAKALAR	565	002	ADAKLI	605
007	YATAĞAN	655	003	AKBULAK	370
008	YOLAŞAN	532	004	AKÇAÇAY	255
	TOPLAM-TOTAL	5062	005	ALKASNAK	1088
1	GÜZELSU	BUCAĞI	006	AŞAĞIARGIT	405
000	GÜZELSU (BM)	1350	007	BABACAN	729
001	AKBULUT	585	008	BALAKLI	965
002	ALNIAK	495	009	BEŞPARMAK	397
003	BOZYIĞIT	631	010	BEYDAĞI	1156
004	CEVİZALAN	712	011	ÇAKMAK	241
005	ÇÖREKLİ	700	012	ÇİÇEKLİ	190
006	ELAÇMAZ	1051	013	DAĞÖREN	794
007	GİYİMLİ	357	014	DEVETAŞ	1492
008	GÖLARDI	328	015	DOĞANGÜN	831
009	GÜNBAŞI	418	016	DÜRÜKKAŞ	550
010	HACIKÖY	426	017	ERİŞEN	65
011	HAMURKESEN	272	018	ESENKOÇ	447
012	İŞIKPINAR	695	019	GÖNDERME	795
013	KARAKOÇ	636	020	GÖRECEK	959
014	MURATALDI	382	021	GÜMÜŞTEPE	508
015	ONGUN	374	022	KARAHAN	1156
016	ÖVEÇLİ	939	023	KEÇİKIRAN	645
017	SAVACIK	480	024	KOCASABAN	612
018	SEVİNDİK	655	025	KÜŞKÜY	750
019	SÜTLÜCE	245	026	KUŞÇU	415
020	TAŞDÖNDÜREN	261	027	OTLAKBAŞI	670
021	TEPEGÖREN	185	028	OVAPINAR	1478
022	TOPSAKAL	650	029	ŞARİMEHMET	732
023	TUTMAÇ	959	030	SÜRÜYÖLÜ	599
024	UMUT	266	031	TOPUZARPA	1044
025	UZUNGEDİK	704	032	ULUŞAR	1334
026	ÜÇGEN	667	033	ÜNSELİ (B)	2842
027	YARAMIŞ	574	034	YAKINCAK	494
028	YURTBAŞI	653	035	YALINDÜZ	674
	TOPLAM-TOTAL	16650	036	YUKARIARGIT	1350
			037	YUMAKLI	843
				TOPLAM-TOTAL	28873
2	KIRKGEÇİT	BUCAĞI		BUCAK VE KÖYLER TOPLAMI	28873
000	KIRKGEÇİT (BM)	628	09	MURADIYE İLÇESİ	TOPLAMI 40040
001	ARINDI	807			
002	BAĞRIYANIK	451	10	BZALP İLÇESİ	
003	BÖLMEÇALİ	606		ŞEHİR	4920
004	BÜKEÇ	210	0	MERKEZ	BUCAĞI
005	ÇATAKDİBİ	551	001	ALTINBOĞA	570
006	DAĞSEVEN	1003	002	AŞAĞIMOLLAHASAN	822
007	DOLAYLI	446	003	BAĞRIACIK	1000
008	DOLUÇIKIM	714	004	BOĞAZKESEN	1069
009	GÜLEÇLER	390	005	BOYALDI	720
010	KAPÇIK	218	006	ÇAMURLU	764
011	KOÇGÜDEN	400	007	DÖNERDERE	936
012	ÖRMELİ	893	008	EMEK	410
013	ÖZLÜCE	315	009	GÖZDEĞMEZ	453
014	SAPAKONAK	246	010	GÜLTEPE	912
015	TAŞLIYAZI	300			
016	YEDİSALKIM	926			
017	YOLDÜŞTÜ	926			
	TOPLAM-TOTAL	10030			
3	YALINCA	BUCAĞI			
000	YALINCA BUCAĞI (BM)	1113			

İLİ 65 VAN
PROVINCE OF

3 - İLÇE, BUCAK VE KÖY MUHTARLIKLARI İTİBARIYLA NÜFUS SAYISI
POPULATION BY DISTRICT, SUB-DISTRICT AND VILLAGES

İDARİ BİRİMLER		NÜFUS	İDARİ BİRİMLER		NÜFUS
ADMINISTRATIVE UNITS		POPULATION TOPLAM-TOTAL	ADMINISTRATIVE UNITS		POPULATION TOPLAM-TOTAL
011	HACIKIŞLAK	760			
012	HAZİNE	514			
013	KALECİK	449			
014	KARLIYAMAÇ	366	11	SARAY İLÇESİ	TOPLAMI 17784
015	KAŞIKARA	457			
016	KIRKÇALI	1250			
017	MEHMETALAN	336	65	VAN	İL TOPLAMI 637433
018	MOLLATOPUZ	565			
019	SARIKÖY	746			
020	SAVATLI	775			
021	SUGEÇER	622			
022	ŞEHİTTEPE	1004			
023	ŞEMSETTİNKÖY	764			
024	TEPEDAM	930			
025	YUKARIAYAZCA	421			
026	YUKARIÇAVDARLIK	515			
027	YUKARIMOLLAHASAN	720			
028	YÜNKUŞAK	640			
	TOPLAM-TOTAL	19490			
1	DORUTAY	BUCAĞI			
000	DORUTAY (BM)	1477			
001	AKSORGUÇ	1147			
002	AŞAĞIAKÇAGÜL	920			
003	AŞAĞIBALÇIKLI	477			
004	AŞAĞIKOÇKIRAN	632			
005	AŞAĞISAĞMALLI	2846			
006	AŞAĞITULGALI	1284			
007	AŞAĞIYORGANLI	456			
008	BODURAGAÇ	477			
009	ÇAVUŞLAR	280			
010	ÇIRAKKÖY	441			
011	ÇUBUKLU	2352			
012	DAĞDEVİREN	1000			
013	DAMLACIK	455			
014	EĞRİBELEN	619			
015	GÜNYÜZLÜ	532			
016	HACIALI	1000			
017	OYMAKLI	924			
018	SEYDİBEY	1352			
019	YARIMKAYA	429			
020	YAVUZLAR	267			
021	YUKARIBALÇIKLI	763			
022	YUKARITULGALI	860			
023	YUKARIYORGANLI	336			
024	YUMRUKLU	717			
	TOPLAM-TOTAL	22043			
	BUCAK VE KÖYLER TOPLAMI	41533			
10	ÖZALP İLÇESİ	TOPLAMI			46453
11	SARAY İLÇESİ				
	ŞEHİR	2863			
0	MERKEZ	BUCAĞI			
001	BAKIŞIK	1224			
002	BALTEPE	601			
003	BEYARSLAN	1139			
004	ÇAKMAKKÖY	404			
005	ÇARDAK	507			
006	ÇAYBAĞI	753			
007	DEĞİRMİĞÖL	585			
008	DOLUTAŞ	427			
009	KAPIKÖY	769			
010	KARAHİSAR	948			
011	KARGALI	290			
012	KAZLIĞÖL	505			
013	KEÇİKAYASI	483			
014	KEKİKDÜZÜ	464			
015	KEPİR	542			
016	KOÇBAŞI	530			
017	KURUCAN	575			
018	ÖRENBURÇ	1597			
019	SIRIMLI	1045			
020	TURANKÖY	404			
021	YAMANYURT	176			
022	YEŞİLAGAÇ	291			
023	ZİNCİRKIRAN	662			
	TOPLAM-TOTAL	14921			

66-YOZGAT

(21.10.1990)

İLİ
PROVINCE OF 66 YOZGAT

1 - İLÇELERE GÖRE ŞEHİR VE KÖY NÜFUSLARI İLE İLİN YÜZÖLÇÜMÜ VE NÜFUS YOĞUNLUĞU
CITY AND VILLAGE POPULATION BY DISTRICTS, AND AREA AND DENSITY OF THE PROVINCE

İLÇELER DISTRICTS	TOPLAM TOTAL	ŞEHİRLER NÜFUSU CITY POPULATION	KÖYLER NÜFUSU VILLAGE POPULATION	YÜZÖLÇÜMÜ AREA KM2 (*)	NÜFUS YOĞUNLUĞU DENSITY
TOPLAM - TOTAL	579150	208183	370967	14123	41
00 MERKEZ İLÇE PROVINCE CENTER ...	93424	50335	43089		
01 AKDAĞMADENİ	62776	12220	50556		
02 AYDINCIK	22098	5734	16364		
03 BOĞAZLIYAN	55576	16895	38681		
04 ÇANDIR	11317	8432	2885		
05 ÇAYIRALAN	24381	7644	16737		
06 ÇEKEREK	38420	10398	28022		
07 KADIŞEHİRİ	24400	4195	20205		
08 SARAYKENT	9842	6059	3783		
09 SARIKAYA	44857	11586	33271		
10 SORGUN	96046	31179	64867		
11 ŞEFAATLİ	36246	13171	23075		
12 YENİFAKILI	11305	4087	7218		
13 YERKÖY	48462	26248	22214		

* YÜZÖLÇÜMÜNE GÖLLER DAHİL DEĞİLDİR.

AREA EXCLUDES LAKES

İLİ

66 YOZGAT

PROVINCE OF

2 - NÜFUS GRUPLARINA GÖRE KÖY SAYISI VE NÜFUS TOPLAMLARI
NUMBER OF VILLAGES AND TOTAL INHABITANTS BY POPULATION GROUPS

NÜFUS GRUPLARI POPULATION GROUPS	KÖY SAYISI NUMBER OF VILLAGES	NÜFUS TOPLAMI TOTAL POPULATION
GENEL TOPLAM GENERAL TOTAL	636	370967
TOPLAM - TOTAL - 2000	609	290847
- 250	155	24366
251 - 500	232	83387
501 - 750	125	76054
751 - 1000	48	40998
1001 - 1250	25	27840
1251 - 1500	9	12130
1501 - 1750	6	9716
1751 - 2000	9	16356
TOPLAM - TOTAL 2001 - 5000	26	73720
2001 - 2500	12	25826
2501 - 3000	5	13682
3001 - 3500	2	6182
3501 - 4000	3	10998
4001 - 4500	4	17032
4501 - 5000	0	0
TOPLAM - TOTAL 5001 - 10000	1	6400
5001 - 6000	0	0
6001 - 7000	1	6400
7001 - 8000	0	0
8001 - 9000	0	0
9001 - 10000	0	0
TOPLAM - TOTAL 10001 +	0	0

3 - İLÇE, BUCAK VE KÖY MUHTARLIKLARI İTİBARIYLA NÜFUS SAYISI
 POPULATION BY DISTRICT, SUB-DISTRICT AND VILLAGES

İDARİ BİRİMLER	NÜFUS	İDARİ BİRİMLER	NÜFUS
ADMINISTRATIVE UNITS	POPULATION TOPLAM-TOTAL	ADMINISTRATIVE UNITS	POPULATION TOPLAM-TOTAL
00 MERKEZ İLÇESİ		024 PENBECİK	414
		025 SAĞLIK	536
		026 SARIFATMA	810
		027 SOĞUTLUYAYLA	261
ŞEHİR	50335	028 TOPAÇ	566
		TOPLAM-TOTAL	15145
0 MERKEZ	BUCAĞI		
001 AKTAŞ	116	000 OSMANPAŞA	BUCAĞI
002 ALEMDAR	215	OSMANPAŞA (AM) (B)	1792
003 AZIZLİ	87	001 BATTAL	294
004 AZIZLİBAĞLARI	239	002 BAYATÖREN	285
005 BALTASARILAR	819	003 BÜYÜKİNCİRLİ	470
006 BAŞIBÜYÜKLÜ	351	004 ÇAĞLAYAN	39
007 BAŞINAYAYLA	883	005 ÇALILI	227
008 BEYVELİTOĞLU	236	006 GELİNGÜLLÜ	720
009 BOZLAR	229	007 GEVREK	198
010 BUZAĞACIOĞLU	229	008 GÖKÇEKİŞLA	120
011 BÜYÜKMAHAL	488	009 KARABİYİK	170
012 CİHANPAŞA	1301	010 KARGA	271
013 ÇALATLI	819	011 KAŞKIŞLA	280
014 DAĞYENİCESİ	165	012 KOYUNCULU	233
015 DARICI	696	013 KÖÇEKLİTOĞLU	102
016 DERBENT	1288	014 LÖKKÖY	830
017 DEREKİŞLA	50	015 ÖZLÜCE	157
018 DEREMAHAL	140	016 SARININÖREN	320
019 DEREMUMLU	147	017 TAYFUR	249
020 DİVANLI	1142	018 YEKKEYENİCESİ	415
021 EVÇİ	430	019 YUDAN	314
022 FAKİBEYLİ	388	TOPLAM-TOTAL	7486
023 GÜDÜLEMAHACILI	482		
024 GÜLLÜK	197	BUCAK VE KÖYLER TOPLAMI	43089
025 HAMZALI	201		
026 İNCEÇAYIR	418	00 MERKEZ İLÇESİ TOPLAMI	93424
027 İŞLEĞEN	152		
028 KABABEL	394	01 AKDAĞMADENİ İLÇESİ	
029 KARACALAR	465	ŞEHİR	12220
030 KAVURGALI	347		
031 KIRIKSOKU	150	0 MERKEZ	BUCAĞI
032 KIRIM	511	001 ABDURRAHMANLI	314
033 KIŞLAKÖY	136	002 AĞAÇLI	111
034 KIZILTEPE	442	003 AKBAŞ	474
035 KOLANLI	249	004 AKÇAKIŞLA	562
036 KÖÇEKKÖMÜ	97	005 AKÇAKOYUNLU	260
037 KÖSEYUSUFLU	329	006 ALİCİK	1028
038 KUŞÇU	567	007 ALTINSU	1147
039 KUYUMCU	274	008 ALTILI	315
040 MEZREA	37	009 ARDIÇALANI	303
041 RECEPLİ	343	010 ARSLANLI	583
042 SALMANFAKILI	355	011 AŞAĞIÇULHALI	354
043 SARIHACILI	264	012 BAĞÇECİK	738
044 SARIMBEY	316	013 BALKAYA	135
045 TAYYIP	657	014 BAŞÇATAK	265
046 TOPÇU	559	015 BAŞPINAR	386
047 TÜRKMEN	455	016 BELAKÇAHAN	1661
048 TÜRKENSARILAR	538	017 BENLİ	621
049 YASSIHÜYÜK	546	018 BEŞKAVAK	310
050 YAZPINARI	519	019 BOĞAZKÖY	1741
TOPLAM-TOTAL	20458	020 BOYALIK	472
		021 BOZHÜYÜK	411
1 MUSABEYLİ	BUCAĞI	022 BULGURLU	1009
000 MUSABEYLİ (BM)	769	023 BUZLUK	414
001 AKYAMAÇ	525	024 ÇAĞLAYAN	39
002 AYDOĞAN	434	025 ÇALIŞKAN	925
003 BACILI	380	026 ÇAMPINAR	576
004 BAĞÇECİK	369	027 ÇARDAK	383
005 BIŞEK	1104	028 ÇAYPINAR	386
006 BÜYÜKNEFES	847	029 ÇERÇİALANI	31
007 ÇADIRARDIÇ	1801	030 ÇİCEKLİ	1149
008 ÇATMA	290	031 DAVULBAZ	415
009 ÇORAK	110	032 DAVUTLU	367
010 DAĞBOYMUL	779	033 DAYILI	815
011 DAMBASAN	653	034 DEDEFKILI	2044
012 DAYILI	617	035 DEMİRŞEYH	203
013 DELİHASANLI	135	036 DEREYURT	496
014 DEREBOYMUL	292	037 DOKUZKÖY	254
015 GÜLLÜOLUK	154	038 DOLAK	330
016 GÜNDOĞDU	301	039 EVÇİ	416
017 HAYDARBEYLİ	633	040 EYNELLİ	593
018 KALE	369	041 GÖKDERE	428
019 KARALAR	758	042 GÜLLÜK	283
020 KIRIKALIFAKILI	532		
021 KÖRPELİ	173		
022 MUSABEYLİBOĞAZI	394		
023 ÖRENCİK	139		

İDARİ BİRİMLER		NÜFUS	İDARİ BİRİMLER		NÜFUS	
ADMINISTRATIVE UNITS		POPULATION	ADMINISTRATIVE UNITS		POPULATION	
		TOPLAM-TOTAL			TOPLAM-TOTAL	
043	GÜMÜŞDİBEK	407	019	KÖSRELİK	2041	
044	GÜNDÜZLER	181	020	KUŞSARAY	84	
045	HACİFAKILI	308	021	KUYUKÖY	214	
046	HALHACI	94	022	KÜÇÜKTORAMAN	92	
047	HAYRAN	353	023	MERCİMEKÖREN	116	
048	HÜYÜKLÜALAN	100	024	MOLLAİSMAİL	277	
049	İBRAHİMAĞAÇI FTLİĞİ	288	025	SAKIZLIK	316	
050	KARAALIKÇAĞI	301	026	SULUCAALAN	39	
051	KARACAÖREN	324	027	UZÜMLÜK	131	
052	KARACOKRAK	368	028	YENİCE	252	
053	KARADIKMEN	566		TOPLAM-TOTAL	16364	
054	KARAHISARTATLISI	355				
055	KARAPINAR	811		BUCAK VE KÖYLER TOPLAMI	16364	
056	KARAPİR	213	02	AYDINCIK İLÇESİ	TOPLAMI	22098
057	KARTAL	383				
058	KAYABAŞI	365				
059	KAYAKIŞLA	604	03	BOĞAZLIYAN İLÇESİ		
060	KILIÇLI	403		ŞEHİR	16895	
061	KIRLAR	680				
062	KIZILCAOVA	46	0	MERKEZ	BUCAĞI	
063	KIZILDAĞ	172	001	ABDİLLİ	487	
064	KIRSINKAVAĞI	542	002	AŞAĞIHAŞINLI	479	
065	KONACI	856	003	BAHARİYE	679	
066	KÖRÜK	279	004	BAŞHOROZ	570	
067	KÖSEALİ	630	005	BELÖREN	599	
068	KUŞLUKAÇAĞI	368	006	BÜYÜKÖZ	1007	
069	MELİKLİ	881	007	ÇAKMAK	1183	
070	OKÇULU	205	008	ÇALAPVERDİ	2011	
071	OLUCAK	555	009	ÇOKUMAĞIL	624	
072	OLUKÖZÜ	1300	010	DEREÇEPNİ	421	
073	ORTAKÖY	652	011	DEVEÇİPINAR (B)	1614	
074	OZAN	1813	012	GÜVEÇLİ	409	
075	ÖRENKALE	459	013	KARAKOÇ	1075	
076	ÖZER	615	014	KARAKUYU	334	
077	PARMAKSIZ	370	015	KÜÇÜKÖZ	1392	
078	PAŞABEY	517	016	MUFTUKIŞLA	349	
079	PAZARCIK	679	017	OĞULCUK	366	
080	SADIROĞLU	173	018	OVAKENT (B)	3851	
081	SARIGÜNEY	352	019	POYRAZLI	607	
082	SEKİKAŞI	216	020	SIRÇALI	1583	
083	SAZLIDERE	302	021	UZUNLU (B)	3630	
084	ŞAHNADERESİ	261	022	YAMAÇLI (B)	6400	
085	TARHANA	677	023	YAPALAK	565	
086	TASPINAR	651	024	YAZIÇEPNİ	377	
087	TEKKEGÜNEY	128	025	YAZIKIŞLA	488	
088	UMUTLU	2032	026	YENİKİŞLA	654	
089	UZAKÇAY	222	027	YOĞUNHİSAR	1068	
090	UÇKARAAĞAÇ	857	028	YUKARIHAŞINLI	317	
091	VEZİRALANI	170		TOPLAM-TOTAL	33139	
092	YAZILITaş	135				
093	YEDIŞEHRİ	149	1	YENİPAZAR	BUCAĞI	
094	YENİYAPAN	764	000	YENİPAZAR (BM)	2570	
095	YUKARIÇULHALI	1245	001	AŞAĞISARIKAYA	1172	
096	YUNALANI	528	002	EĞLENCE	553	
	TOPLAM-TOTAL	50556	003	GÖVDECİLİ	503	
			004	ÖMERLİ	502	
			005	YARAŞ	242	
				TOPLAM-TOTAL	5542	
01	AKDAĞMADENİ İLÇESİ	TOPLAMI				
		62776				
02	AYDINCIK İLÇESİ					
	ŞEHİR	5734				
0	MERKEZ	BUCAĞI	03	BOĞAZLIYAN İLÇESİ	TOPLAMI	55576
001	AĞILLI	58				
002	AŞAĞIKUYUCAK	262	04	ÇANDIR İLÇESİ		
003	BAKIRBOĞAZI	85		ŞEHİR	8432	
004	BAYDIĞIN	2158				
005	BENLİOĞLU	137	0	MERKEZ	BUCAĞI	
006	BOĞAZKAYA	222	001	BÜYÜKKIŞLA (B)	1102	
007	BÜYÜKTORAMAN	720	002	GÜLPINAR	557	
008	ÇANDIR	978	003	İDELİ	404	
009	DEREÇİFTLİKÖYÜ	1341	004	KOZAN	822	
010	DEVECİ	445		TOPLAM-TOTAL	2885	
011	GÜROĞLU	259				
012	HACİİLİYAS	644				
013	KALKANCI	243				
014	KAZANKAYA (B)	4389				
015	KIRIMOLUK	66				
016	KIYIKIŞLA	160				
017	KIZILCAKIŞLA	297				
018	KOCABEKİROĞLU	338				

İLİ : 66 YOZGAT
PROVINCE OF

3 - İLÇE, BUCAK VE KÖY MUHTARLIKLARI İTİBARIYLA NÜFUS SAYISI
POPULATION BY DISTRICT / SUB-DISTRICT AND VILLAGES

İDARİ BİRİMLER		NÜFUS	İDARİ BİRİMLER		NÜFUS
ADMINISTRATIVE UNITS		POPULATION TOPLAM-TOTAL	ADMINISTRATIVE UNITS		POPULATION TOPLAM-TOTAL
BUCAK VE KÖYLER TOPLAMI		2885	038	SARIKAYA	732
04	ÇANDIR İLÇESİ TOPLAMI	11317	039	SARIKÖY	1500
05	ÇAYIRALAN İLÇESİ		040	TİPİDERESİ	130
	ŞEHİR	7644	041	YUKARIKARAHACILI	1096
0	MERKEZ BUCAĞI		042	YUKARIKARAKAYA	834
001	ALİDEMİRCİ	736	043	YUKARIOBA	650
002	AŞAĞITEKKE	357		TOPLAM-TOTAL	28022
003	AŞAĞIYAHYASARAY	271	038	SARIKAYA	732
004	AVŞARALANI	246	06	ÇEKEREK İLÇESİ TOPLAMI	38420
005	CURALI	1087	07	KADIŞEHİRİ İLÇESİ	
006	ÇOKRADAN (B)	1755		ŞEHİR	4195
007	ÇUKURÖREN	522	0	MERKEZ BUCAĞI	
008	DEREKEMAL	609	001	AKÇAKALE	190
009	ELÇİ	376	002	AŞAĞIKIZILÖZ	220
010	EVCİLER	352	003	BELÖREN	248
011	FAHRALI	315	004	ÇAMSARAY	623
012	GÜLDERESİ	284	005	DERBENT	232
013	GÜNYAYLA	745	006	DİKMESÖĞÜT	734
014	İNÖNÜ	685	007	ELMALI	594
015	KALETEPE	509	008	ELMALIÇİFTLİĞİ	507
016	KARAAZAP	292	009	ELMALIUTÜBÜ	414
017	KARAKIŞLA	656	010	GÜMÜŞDİĞİN	816
018	KONUKLAR	2563	011	GÜMÜŞSU	716
019	KÜLEKÇİ	907	012	HALIKÖY	1997
020	MENTEŞE	882	013	HANÖZÜ	424
021	SIĞIRKUYRUĞU	37	014	KABALI	1190
022	SÖBEÇİMEN	286	015	KEMALLI	391
023	TURLUHAN	649	016	KIYILI	360
024	YUKARITEKKE	398	017	OVACIK	666
025	YUKARIYAHYASARAY	1218	018	ÖRENCİK	849
	TOPLAM-TOTAL	16737	019	ÖZÜKAVAK (B)	2448
	BUCAK VE KÖYLER TOPLAMI	16737	020	SEYHAN	383
05	ÇAYIRALAN İLÇESİ TOPLAMI	24381	021	UÇAĞAÇ	716
06	ÇEKEREK İLÇESİ		022	VASFİBEY	1052
	ŞEHİR	10398	023	YAKACIK	704
0	MERKEZ BUCAĞI		024	YANIK	365
001	ACACIHÜYÜK	1556	025	YANKI	718
002	ALİÇLİ	719	026	YAVIHASAN	1305
003	ARPAÇ	815	027	YELTEN	545
004	BAŞALAN	450	028	YONCALIK	639
005	BAŞPINAR	146	029	YUKARIKIZILÖZ	159
006	BAZLANBAÇ (B)	2718		TOPLAM-TOTAL	20205
007	BEYYURDU	1394		BUCAK VE KÖYLER TOPLAMI	20205
008	CEMALOĞLU	316	07	KADIŞEHİRİ İLÇESİ TOPLAMI	24400
009	ÇAKIRKÖY	659	08	SARAYKENT İLÇESİ	
010	ÇAYIRÖZÜ	125		ŞEHİR	6059
011	ÇELTEK	345	0	MERKEZ BUCAĞI	
012	ÇÜRÜK	692	001	ÇİÇEKLİ HÜYÜĞÜ	643
013	DEMİRCİALAN	331	002	DİVANLI	427
014	DOĞANOĞLU	252	003	GÜLDİBİ	770
015	ELEMİN	324	004	İZİBÜYÜK	598
016	FAKIDAĞI	675	005	KAMBERLİ	297
017	FUADIYE	96	006	KESİKKÖPRÜ	259
018	GÜKDERE	569	007	SARAYÖZÜ	383
019	HAMZALI	511	008	SÖĞÜTLÜ	406
020	İKİZCE	541		TOPLAM-TOTAL	3783
021	İLBEYLİ	95		BUCAK VE KÖYLER TOPLAMI	3783
022	İSAKLI	451	08	SARAYKENT İLÇESİ TOPLAMI	9842
023	KAHYALI	455	09	SARIKAYA İLÇESİ	
024	KALEDERESİ	752		ŞEHİR	11586
025	KAMIŞÇIK	430	0	MERKEZ BUCAĞI	
026	KAPAKLI	377	001	AKBENLİÇİFTLİĞİ	737
027	KAVAKALANI	435	002	AKBUCAK	475
028	KAYALAR	1758	003	ALİFAKILI	383
029	KIRKDİĞİM	575			
030	KOYUNCULU	1225			
031	KÖRPİNAR	391			
032	KURTAĞILI	621			
033	KURUÇAY	635			
034	KUZGUN	641			
035	MEHMETLİ	202			
036	ORTAOBA	298			
037	ÖZÖREN	505			

3 - İLÇE, BUCAK VE KÜY MUHTARLIKLARI İTİBARIYLA NÜFUS SAYISI

POPULATION BY DISTRICT , SUB-DISTRICT AND VILLAGES

İDARİ BİRİMLER		NÜFUS	İDARİ BİRİMLER		NÜFUS
ADMINISTRATIVE UNITS		POPULATION TOPLAM-TOTAL	ADMINISTRATIVE UNITS		POPULATION TOPLAM-TOTAL
004	ARPALIK	77	012	BABALI	497
005	BABAYAĞMUR (B)	1863	013	BAĞLARBAŞI	307
006	BAĞLICA	493	014	BAHADIN (B)	3517
007	BARAKLI	684	015	BELENCUMAFAKILI	1054
008	BEBEKKÜY	465	016	BOĞAZCUMAFAKILI	411
009	BOYALIK	242	017	BURUNÖREN	707
010	BURUNKIŞLA	691	018	BÜYÜKKIŞLA	10
011	ÇATAK	139	019	BÜYÜKÖREN	293
012	ÇIKRIKÇI	555	020	BÜYÜKTAŞLIK	135
013	ÇOKUMEŞME	335	021	CAFERLİ	390
014	DEREDOĞAN	575	022	ÇAKIRHACILI	242
015	DOĞANSARAY	732	023	ÇAMURLU	183
016	GÜLPINAR	259	024	ÇATMASÖĞÜT	421
017	İLİSU	345	025	ÇAVUŞKÖYÜ	654
018	İNEVİ	324	026	ÇAVUŞLU	92
019	KADILI	699	027	ÇAYÖZÜ	305
020	KARABACAK	83	028	ÇİĞDEMİLİ (B)	4019
021	KARACALAR	224	029	ÇÖTELLİ	877
022	KARAHALLI	318	030	DANIŞMAN	546
023	KARAYAKUP (B)	2269	031	DIŞLI	974
024	KARGALIK	309	032	DOĞANKENT (B)	4399
025	KAYAPINAR	689	033	DOĞANLI	862
026	KERPIÇÇİK	635	034	DURALIDAYILLI	626
027	KOCCAĞIZ	462	035	EMİRHAN	176
028	KONURLU	395	036	ERKEKLİ	914
029	KÖPRÜCEK	395	037	ESENLİ (B)	2234
030	KÜÇÜKÇALAĞIL	1309	038	FARAŞLI	1018
031	KÜRKÇÜ	509	039	GARIPLER	84
032	PINARKAYA	317	040	GEDİKHASANLI	2247
033	SELİMLİ	903	041	GEVREK	846
034	SOYLEMEZ	537	042	GÖKİNİŞ	328
035	TEPEDOĞAN	1199	043	GÖZBABA	441
036	TOMARCAHÜYÜBÜ	221	044	GÜMÜŞKAVAK	257
037	TOPRAKPINAR	525	045	GÜNGÖREN	151
038	YAHYALI	251	046	GÜNPINAR	362
039	YAYLAGÜL	85	047	GÜNYAZI	598
040	YUKARISARIKAYA	2010	048	HALİLFAKILI	550
	TOPLAM-TOTAL	23718	049	HOŞUMLU	954
1	HASBEK		050	İDRİSLİ	118
	HASBEK (BM)	682	051	İKİKARA	198
000	AKÇADAM	456	052	İNCE SU	644
001	ALEMBEY	545	053	İSAFAKILI	691
002	AZAPBAŞLI	587	054	İSMAILHACILI	325
003	BÜYÜKÇALAĞIL	466	055	KARAABALI	338
004	DEREKAPLANCI	291	056	KARABURUN	60
005	EMİRBAY	591	057	KARAKIZ	1782
006	ERBEK	872	058	KARAKOCAOĞLUKIŞLASI	90
007	GÜNDÜZLÜ	255	059	KARALIK	951
008	HİSARBAY	889	060	KARAVELİ	530
009	İNKIŞLA	296	061	KEPİRCE	254
010	KADISÖLÜ	997	062	KESER	367
011	KARALLI	319	063	KODALLI	236
012	KEMALLI	576	064	KODALLIÇİFTLİĞİ	164
013	KOÇAK	278	065	KÜÇÜKKÖHNE	423
014	MESCİTLİ	167	066	KÜÇÜKTAŞLIK	166
015	RAMAZANLI	303	067	KÜLHÜYÜK	1122
016	TOPAKTAŞ	156	068	MAHMATLI	486
017	ÜRKÜTLÜ	274	069	MANSUROĞLU	204
018	YAZIKAPLANCI	353	070	MEHMETBEYLİ	889
019	TOPLAM-TOTAL	9553	071	MİRAHOR	359
	BUCAK VE KÖYLER TOPLAMI	33271	072	MUĞALLI	351
09	SARIKAYA İLÇESİ	44857	073	OCAKLI	349
	ŞEHİR	31179	074	OSMANIYE	218
10	SORGUN İLÇESİ		075	PEYNİRYEMEZ	286
	MERKEZ		076	SALUR	514
001	AĞCIN	384	077	SARIHACILI	172
002	AHMETFAKILI	1561	078	SARIHAMZALI	513
003	AKOLUK	419	079	SIVRI	217
004	ALCI	470	080	SORGUNATLISI	239
005	ALISAR	278	081	SUNGUR	473
006	ARAPLI	2230	082	ŞAHMURATLI	464
007	AŞAĞICUMAFAKILI	760	083	TAŞPINAR	407
008	AŞAĞIKARAHACILI	296	084	TEMREZLİ	189
009	AŞAĞIKARAKAYA	252	085	TİFTİK	157
010	AYRIDAM	443	086	TUZLACIK	183
011	AYVALIK	92	087	YAĞCILAR	894
			088	YAZILITAŞ	526
				TOPLAM-TOTAL	56455
			1	EYMİR	
			000	EYMİR (BM) (B)	4225
			001	AKOCAK	314
			002	AŞAĞIEMİRLER	239
			003	BÜYÜKEYNELLİ	375

İli : 66 YOZGAT
 PROVINCE OF

3 - İLÇE, BUCAK VE KÖY MUHTARLIKLARI İTİBARIYLA NÜFUS SAYISI

POPULATION BY DISTRICT / SUB-DISTRICT AND VILLAGES

İDARİ BİRİMLER		NÜFUS	İDARİ BİRİMLER		NÜFUS
ADMINISTRATIVE UNITS		POPULATION TOPLAM-TOTAL	ADMINISTRATIVE UNITS		POPULATION TOPLAM-TOTAL
004	EMİRLER	910	TOPLAM-TOTAL		7218
005	GÜKÜZ	429			
006	KAYAKIŞLA	813			
007	KÜÇÜKEYNELLİ	273	BUCAK VE KÖYLER TOPLAMI		7218
008	TULUM	334			
009	VELİÖLDÜBÜ	356	12	YENİFAKILI İLÇESİ TOPLAMI	11305
010	YAYLALIK	144			
	TOPLAM-TOTAL	8412			
BUCAK VE KÖYLER TOPLAMI		64867	13	YERKÖY İLÇESİ	
			ŞEHİR		26248
10	SORGUN İLÇESİ TOPLAMI	96046	0	MERKEZ BUCAĞI	
11	ŞEFAATLİ İLÇESİ		001	ARİFOĞLU	359
	ŞEHİR	13171	002	AŞAĞIEĞERCİ	348
0	MERKEZ BUCAĞI		003	AŞAĞIELMAHACILI	482
001	AKCAKÖYÜNLU	254	004	AYDINGÜN	354
002	AKCAMI	205	005	BELKAVAK	253
003	ALİFAKILI	359	006	BİCİKLER	103
004	ARİFE	322	007	BURUNCUK	359
005	ARMAGAN	174	008	CAKCAK	265
006	BAĞYAZI	263	009	ÇAKIRLAR	258
007	BAŞKÖY	421	010	DELİCE	434
008	CAFERLİ	533	011	DERECİK	282
009	CANKILI	206	012	GÜÇERLİ	267
010	CİCİKLER	220	013	HACİÇEŞMESİ	315
011	ÇAYDÖŞAN	442	014	HACILI	439
012	DEDELİ	1013	015	HACİMUSALI	162
013	DELİLER	170	016	HACİUŞAĞI	208
014	EKİNCİUŞAĞI	232	017	HARKAŞAN	256
015	ERKEKLİ	564	018	HATİP	276
016	GÜLİSTAN	673	019	İDECIK	357
017	GÜLPINAR	109	020	KAHYAKÖY	267
018	GÜZELLİ	102	021	KARAAĞAÇ	198
019	HALLAÇLI	431	022	KARACAAMMETLİ	164
020	HAMZALI	250	023	KARAOĞMANOĞLU	193
021	HÜYÜKKIŞLA	195	024	KOMUŞÖREN	175
022	İBRAHİMHACILI	469	025	KÖRDEVE	346
023	KABACIOĞLU	400	026	KÖYÇÜ	311
024	KABAKİNE	471	027	KUMLUCA	635
025	KARAKAYA	50	028	KÜÇÜKNEFES	411
026	KARALAR	797	029	SARAYKÖY	1795
027	KAYGILI	605	030	SARIYAPRAK	816
028	KAZLIUŞAĞI	475	031	SEKİLİ	2102
029	KIZILYAR	291	032	YAMUKLAR	371
030	KOÇKÖY	134	033	YERKÖY	107
031	KONAKLI	145	034	YUKARIEĞERCİ	144
032	KUMKUYU	237	035	YUKARIELMAHACILI	162
033	KUZAYCA (B)	3175	TOPLAM-TOTAL		13974
034	KÜÇÜKİNCİRLİ	222	1	SALMANLI BUCAĞI	
035	PAŞAKÖY (B)	2918	000	KAYADİBİ (BM)	622
036	SAATLİ	103	001	ARSLANHACILI	354
037	SAÇLI	273	002	AŞAĞIİHSANGAZİLİ	114
038	SARIKENT (B)	2913	003	BESEREK	349
039	ŞERİFOĞLU	128	004	ÇAKIRHACILI	598
040	TAMİROĞLU	826	005	ÇALIKLI	458
041	TEMLİK	207	006	ÇAMDİBİ	383
042	TÜRÜDÜLER	214	007	ÇAYKÖY	141
043	YASSIĞİL	388	008	DEREBAĞI	399
044	YILDIZKÖY	496	009	HACİOSMANLI	327
	TOPLAM-TOTAL	23075	010	KARLI	206
BUCAK VE KÖYLER TOPLAMI		23075	011	KURRUK	145
11	ŞEFAATLİ İLÇESİ TOPLAMI	36246	012	KÜÇÜKÇALIKLI	349
12	YENİFAKILI İLÇESİ		013	ORHAN	215
	ŞEHİR	4087	014	POYRAZ	84
0	MERKEZ BUCAĞI		015	SALİHLİ	58
001	BASPINAR	153	016	SEDİR	541
002	BEKTAŞLI (B)	3007	017	SUSUZ	534
003	ÇÜPLÜÇİFTLİĞİ	857	018	SÜLEYMANLI	551
004	ESKİÖREN	244	019	TERZİLİ	831
005	FEHİMLİ	1135	020	TOPAÇ	379
006	UÇOBALAR	353	021	YAKUPLU	187
007	YEŞİLHISAR	531	022	YUKARIIHSANGAZİLİ	115
008	YİĞİTLER	918	023	ZİNCİR	300
			TOPLAM-TOTAL		8240

İLİ
PROVINCE OF 66 YOZGAT

3 - İLÇE; BUCAK VE KÖY MUHTARLIKLARI İTİBARIYLA NÜFUS SAYISI
POPULATION BY DISTRICT / SUB-DISTRICT AND VILLAGES

İDARI BİRİMLER		NÜFUS		İDARI BİRİMLER		NÜFUS	
ADMINISTRATIVE UNITS		POPULATION TOPLAM-TOTAL		ADMINISTRATIVE UNITS		POPULATION TOPLAM-TOTAL	
	BUCAK VE KÖYLER TOPLAMI		22214				
13	YERKÖY İLÇESİ	TOPLAMI	48462				
66	YOZGAT	İL TOPLAMI	579150				

67 - ZONGULDAK

(21.10.1990)

İLİ : 67 ZONGULDAK
PROVINCE OF

1 - İLÇELERE GÖRE ŞEHİR VE KÖY NÜFUSLARI İLE İLİN YÜZÖLÇÜMÜ VE NÜFUS YOĞUNLUĞU
CITY AND VILLAGE POPULATION BY DISTRICTS, AND AREA AND DENSITY OF THE PROVINCE

İLÇELER DISTRICTS	TOPLAM TOTAL	ŞEHİRLER NÜFUSU CITY POPULATION	KÖYLER NÜFUSU VILLAGE POPULATION	YÜZÖLÇÜMÜ AREA KM2 (*)	NÜFUS YOĞUNLUĞU DENSITY
TOPLAM - TOTAL	1073560	411617	661943	8629	124
00 MERKEZ İLÇE PROVINCE CENTER ...	249610	116725	132885		
01 ALAPLI	41267	12105	29162		
02 AMASRA	19857	6510	13347		
03 BARTIN	133942	30142	103800		
04 ÇAYCUMA	105586	13308	92278		
05 DEVREK	74138	16442	57696		
06 EFLANİ	17266	2894	14372		
07 EREĞLİ	152710	63987	88723		
08 GÖKÇEBEY	30428	5081	25347		
09 KARABÜK	123361	105373	17988		
10 KURUCAŞİLE	11435	2034	9401		
11 SAFRANBOLU	42815	24351	18464		
12 ULUS	40600	2825	37775		
13 YENİCE	30545	9840	20705		

* YÜZÖLÇÜMÜNE GÖLLER DAHİL DEĞİLDİR.

AREA EXCLUDES LAKES

İLİ

: 67 ZONGULDAK

PROVINCE OF

2 - NÜFUS GRUFLARINA GÖRE KÖY SAYISI VE NÜFUS TOPLAMLARI

NUMBER OF VILLAGES AND TOTAL INHABITANTS BY POPULATION GROUPS

NÜFUS GRUPLARI POPULATION GROUPS	KÖY SAYISI NUMBER OF VILLAGES	NÜFUS TOPLAMI TOTAL POPULATION
GENEL TOPLAM GENERAL TOTAL	775	661943
TOPLAM - TOTAL	- 2000	516473
- 250	100	17127
251 - 500	197	73758
501 - 750	170	103294
751 - 1000	119	102733
1001 - 1250	80	89246
1251 - 1500	46	62232
1501 - 1750	27	43640
1751 - 2000	13	24443
TOPLAM - TOTAL	2001 - 5000	49953
2001 - 2500	8	17872
2501 - 3000	5	13449
3001 - 3500	3	9904
3501 - 4000	1	3869
4001 - 4500	0	0
4501 - 5000	1	4859
TOPLAM - TOTAL	5001 - 10000	11203
5001 - 6000	1	5082
6001 - 7000	1	6121
7001 - 8000	0	0
8001 - 9000	0	0
9001 - 10000	0	0
TOPLAM - TOTAL	10001 +	84314

3 - İLÇE, BUCAK VE KÖY MUHTARLIKLARI İTİBARIYLA NÜFUS SAYISI

POPULATION BY DISTRICT / SUB-DISTRICT AND VILLAGES

İDARİ BİRİMLER		NÜFUS	İDARİ BİRİMLER		NÜFUS
ADMINISTRATIVE UNITS		POPULATION TOPLAM-TOTAL	ADMINISTRATIVE UNITS		POPULATION TOPLAM-TOTAL
00	MERKEZ İLÇESİ		004	ALAPLIÖMERLİ	958
	ŞEHİR	116725	005	ALIOĞLU	783
0	MERKEZ BUCAĞI		006	AŞAĞIDAĞKÖY	1144
001	ALANCIK	600	007	AŞAĞIDOĞANCIKLAR	416
002	ÇAĞLI	524	008	AŞAĞITEKKE	301
003	ELVANPAZARCIK	2185	009	AYDINYAYLA	915
004	KARDEŞLER	996	010	BEKTAŞLI	563
005	OLUKYANI	358	011	BELEN	1236
006	SARIMSAK	289	012	BÜYÜKTEKKE	361
007	TASMACI	1110	013	ÇAMLIEEL	466
	TOPLAM-TOTAL	6062	014	ÇATAK	1655
			015	ÇAYKÖY	1178
1	BEYCUMA BUCAĞI		016	ÇENGELLİ	246
000	KASIMLAR (BM)	1351	017	ÇİÇEKLİ	597
001	AYVATLAR	1367	018	DURHANLI	820
002	ÇUKURÖREN	883	019	ERENKÖY	852
003	ECELER	944	020	GÖKHASAN	317
004	HACIALI	930	021	GÜMELİ	1428
005	HİMMETOĞLU	1649	022	HACIHASAN	635
006	KALECİĞLU	1042	023	HALLI	541
007	KARADERE	966	024	HASANLI	1184
008	KARAMAN	1921	025	HÜSEYİNLİ	267
009	KARAPINAR	1201	026	İSAFAKILI	1534
010	KELLER	1302	027	KABALAR	1253
011	KORUCAK	1149	028	KASIMLI	947
012	KUMTARLA	1248	029	KILCAK	504
013	MURATLI	474	030	KIRAN	358
014	OSMANLI	1131	031	KÜÇÜKKAYMAZ	480
015	SARAYCIK	833	032	KÜÇÜKTEKKE	315
016	TAŞÇILAR	510	033	KÜRKÜKLER	553
	TOPLAM-TOTAL	18901	034	MUSABEYLİ	632
			035	OKÇULAR	488
2	KİLİMLİ BUCAĞI		036	OSMANLI	310
000	KİLİMLİ (BM)(B)	34475	037	SABIRLI	624
001	ÇATALAĞZI (B)	12892	038	YEDİGELLİ	1236
002	GÖBÜ	1359	039	YEŞİLYURT	465
003	KOKURDAN	509		TOPLAM-TOTAL	29162
004	KOROĞLU	448			
005	KURTKÖY	836	001	ALAPLI İLÇESİ TOPLAMI	41267
006	MUSLU	2602	02	AMASRA İLÇESİ	
007	SAPÇA	403		ŞEHİR	6510
008	SCFULAR	758	0	MERKEZ BUCAĞI	
009	TÜRKALİ	1939	001	ACARLAR	498
	TOPLAM-TOTAL	56221	002	AHATLAR	365
			003	AKKONAK	171
3	KOZLU BUCAĞI		004	ALIOĞASI	482
000	KOZLU (BM)(B)	36947	005	BOSTANLAR	385
001	AKŞEYH	1226	006	CUMAYANI	406
002	AŞAĞIÇAYIR	1459	007	ÇAKRAZBÜZ	329
003	BOZCA	566	008	ÇAKRAZOVA	272
004	DAĞKÖY	397	009	ÇAKRAZŞEYHLER	444
005	DEREKÖY	580	010	ÇANAKÇILAR	927
006	EBEGÜMECİ	1490	011	ESENLER	431
007	ENSEKÖY	591	012	GÖÇKÜN	275
008	GÜCEK	1022	013	GÖÇKÜNDEMİRCİ	490
009	KARGALAR	726	014	GÖMÜ	956
010	ORENCİK	1200	015	HATİPLER	160
011	SAKAKÖY	634	016	İNCİŞEZ	448
012	SİVRİLER(B)	2902	017	İNİRİ	275
013	UZUNGÜNEY	993	018	KALAYCI	306
014	ÜÇKÖY	968	019	KARAKAÇAK	513
	TOPLAM-TOTAL	51701	020	KAZPINARI	721
			021	KOCAKÖY	807
	BUCAK VE KÖYLER TOPLAMI	132885	022	MAKARACI	763
00	MERKEZ İLÇESİ TOPLAMI	249610	023	SARAYDÜZÜ	462
			024	ŞÜKÜRLER	503
01	ALAPLI İLÇESİ		025	TARLAAĞZI	506
	ŞEHİR	12105	026	TOPALLAR	182
			027	YAHYAYAZICILAR	490
0	MERKEZ BUCAĞI		028	YUKARISAL	402
001	ALAPLIBÖLÜCEK	891	029	ZURNACI	373
002	ALAPLIKOCALİ	766		TOPLAM-TOTAL	13347
003	ALAPLIORTACI	923			

İl : 67 ZONGULDAK
 PROVINCE OF

3 - İLÇE, BUCAK VE KÖY MUHTARLIKLARI İTİBARIYLA NÜFUS SAYISI
 POPULATION BY DISTRICT / SUB-DISTRICT AND VILLAGES

İDARİ BİRİMLER		NÜFUS	İDARİ BİRİMLER		NÜFUS
ADMINISTRATIVE UNITS		POPULATION TOPLAM-TOTAL	ADMINISTRATIVE UNITS		POPULATION TOPLAM-TOTAL
BUCAK VE KÖYLER TOPLAMI		13347	076	TUZCULAR	416
02	AMASRA İLÇESİ	19857	077	UĞURLAR	771
TOPLAMI			078	ULUGEÇİTAMBARCI	900
03	BARTIN İLÇESİ		079	ULUGEÇİTKADI	619
ŞEHİR		30142	080	UZUNOZ	428
			081	YANAZ	708
			082	YILDIZ	733
			TOPLAM-TOTAL		55468
0	MERKEZ		BUCAĞI		
001	AŞDADI	978	1	ARIT	
002	AHMETPAŞA	391	000	ARIT (BM)	667
003	AKBABA	833	001	AYDINLAR	897
004	AKÇALI	729	002	BALAT	379
005	AKGÖZ	442	003	COCÜ	556
006	AKMANLAR	862	004	ÇÖPBEY	600
007	AKPINAR	204	005	DARİÖREN	679
008	ALİBAŞ	441	006	ESBEY	313
009	ARIONÜ	1014	007	İMAMLAR	341
010	BAYIRYÜZÜ	800	008	KARAKOYŞEYHLER	802
011	BESKÖPRÜ	412	009	KAYACILAR	645
012	BUDAKDÜZÜ	486	010	KUMAÇORAK	523
013	BÜYÜKKIRAN	617	011	ÖREN	719
014	BÜYÜKKIZILKUM	629	012	SOĞÜTLÜ	323
015	ÇAKIRDEMİRCİ	547	013	ŞAHİN	772
016	ÇAKIRKADI	719	014	TURANLAR	400
017	ÇAKIROMERAĞA	295	015	YENİKÖY	406
018	ÇAMALTI	393	016	YUKARIŞEYHLER	659
019	ÇAYDÜZÜ	1832	TOPLAM-TOTAL		9681
020	ÇAYIR	414			
021	ÇEŞTEPE	585			
022	ÇİFTLİKKÖY	655	2	KOZCAĞIZ	
023	ÇUKURBÜK	552	000	KOZCAĞIZ (BM) (B)	3869
024	DALLICA	535	001	AKAĞAÇ	1387
025	DERBENT	627	002	AKBAŞ	1704
026	DOĞAŞI	863	003	AKINCILAR	942
027	EBÇİLER	1215	004	AKMESÇİT	663
028	EBÇİLERKADI	291	005	BAKIOĞLU	1524
029	ESENYURT	1173	006	BARKAÇBOZ	1266
030	FIRINLI	498	007	BAŞOĞLU	460
031	GEÇEN	596	008	BEDİL	1050
032	GENÇALİ	610	009	CELİLBEYOĞLU	668
033	GERİŞ	958	010	ÇAYBÜKÜ	906
034	GERİŞKATIRCI	508	011	DİRAZLAR	947
035	GÖKÇEKİRAN	927	012	ECİKLER	1117
036	GOZPINAR	762	013	ELLİBAŞ	1190
037	GÜRGENPINARI	1032	014	ESKİEMİRLER	1495
038	GÜRPINAR	376	015	ESKİHAMİDİYE	1041
039	GÜZELCEHİSAR	912	016	GERİŞLİ	1259
040	HACİCSMANOĞLU	834	017	GÖKÇEDERE	958
041	HASANLAR	377	018	HASANEFENDİ	564
042	HATİPLER	519	019	HASANKADI	1449
043	KABAGÖZ	704	020	HİDİRLAR	1054
044	KAMAN	545	021	HOCŞAĞLU	650
045	KARAHÜSEYİNLİ	1253	022	KARACAĞLU	603
046	KARAINLER	882	023	KARAYAKUP	343
047	KARAMAZAK	1057	024	KOYYERİ	626
048	KARASU	698	025	ÖZBAŞI	2059
049	KASBAŞI	348	026	SÜLEK	750
050	KAYADİBİ	260	027	SÜTLÜCE	948
051	KAYADİBİÇAVUŞ	673	028	ŞABANKADI	738
052	KAYADİBİKAVLAK	714	029	ŞARKÖY	2427
053	KIŞLAKÖY	618	030	TASMACI	509
054	KIZILELMA	742	031	ULUKÖY	1048
055	KİRLİK	981	032	USTAĞLU	642
056	KOCAREİS	604	033	YEĞENLİ	765
057	KURT	633	034	YENİHAMİDİYE	499
058	KUTLUBEYDEMİRCİ	776	035	YEŞİLYURT	531
059	KUTLUBEYTABAKLAR	335	TOPLAM-TOTAL		38651
060	KUTLUBEYAZICILAR	732			
061	KÜÇÜKKIZILKUM	667	BUCAK VE KÖYLER TOPLAMI		103800
062	KÜMESLER	397			
063	MEKEÇLER	535	03	BARTIN İLÇESİ	133942
064	MURATBEY	443	TOPLAMI		
065	OKÇULAR	420			
066	SARAYLI	524	04	ÇAYCUMA İLÇESİ	
067	SERDAR	768	ŞEHİR		13308
068	SİPAHLER	534			
069	SİREMİRÇAVUŞ	769			
070	SİREMİRTABAKLAR	231			
071	ŞAHNE	602	0	MERKEZ	
072	TABANOZÜ	609	001	AHATLI	1729
073	TERKEHALİLLER	951	002	AKYAMAÇ	752
074	TERKEHATİPLER	1012	003	ALIKÖY	1549
075	TOPLUCA	633	004	BURUNKAYA	1270

İLİ : 67 ZONGULDAK
PROVINCE CF

3 - İLÇE, BUCAK VE KÖY MUHTARLIKLARI İTİBARIYLA NÜFUS SAYISI

POPULATION BY DISTRICT, SUB-DISTRICT AND VILLAGES

İDARİ BİRİMLER		NÜFUS	İDARİ BİRİMLER		NÜFUS
ADMINISTRATIVE UNITS		POPULATION	ADMINISTRATIVE UNITS		POPULATION
		TOPLAM-TOTAL			TOPLAM-TOTAL
005	ÇAYIR	1679	013	RAMAZANOĞLU	824
006	ÇOMRANLI	1395	014	SARMAŞIK	903
007	DAĞÜSTÜ	1798	015	SAZKÖY	468
008	DEREKÖSELER	1712	016	YENİKÖY	543
009	DERELİ	437	017	YEŞİLKÖY	550
010	ERENKÖY	221	018	YUKARIİHSANİYE	250
011	ESENLIK	1275		TOPLAM-TOTAL	18765
012	GEMİCİLER	894			
013	GERİŞ	780			
014	GÜDÜLLÜ	985		BUCAK VE KÖYLER TOPLAMI	92278
015	KADICÖZLÜ	815			
016	KALAFATLI	826	04	ÇAYCUMA İLÇESİ TOPLAMI	105586
017	KARAMUSA	1946			
018	KAYABAŞI	1005			
019	KAYIKÇILAR	1537	05	DEVREK İLÇESİ	
020	KIŞLA	1275			
021	MUHSİNLER	1137		ŞEHİR	16442
022	ŞEYHOĞLU	1567			
023	TORLAKLAR	773	0	MERKEZ BUCAĞI	
024	ULUKÖY	788	001	AKÇASU	550
025	VELİKÖY	1429	002	ALPASLAN	1116
026	VELİCÖZLÜ	1437	003	BAŞLARKADI	1922
027	YAKADEMİRCİLER	1706	004	BİLİK	868
028	YOLGEÇEN	1110	005	BÖLÜCEK	1227
029	YUKARIDERE	963	006	BURHANÖZLÜ	1123
030	YUKARITAŞÇILI	1338	007	ÇAĞLAR	778
	TOPLAM-TOTAL	36128	008	ÇLAKPEHLİVAN	550
			009	ÇOMAKLAR	466
1	HİSARÖNÜ BUCAĞI		010	DEDEÖZLÜ	788
000	HİSARÖNÜ (BM) (B)	6121	011	DELİAHMETÖZLÜ	831
001	AKPINAR	396	012	DEREBULACA	1145
002	ÇAYKÖY	358	013	GÜMÜŞPINAR	561
003	ÇÖMLEKÇİ	1049	014	GÜRBÜZLER	1360
004	DEREKİKÖREN	427	015	HALİLBEOĞLU	1121
005	ESENYURT	258	016	HATİPLER	628
006	GÖKÇELER	276	017	HİSİRÖZLÜ	1258
007	TEMENLER	403	018	HÜSEYİNÇAVUŞÖZLÜ	996
008	YUKARIGÖYNÜK	601	019	İSABEYLİ	617
	TOPLAM-TOTAL	9889	020	KABACA	1020
			021	KARACAÖREN	977
2	PERŞEMBE BUCAĞI		022	KARAKOÇLU	999
000	PERŞEMBE (BM) (B)	1792	023	KEMERLER	1604
001	ADAKÖY	542	024	KOMŞULAR	693
002	AKÇAHATİPLER	940	025	MAHMUTOĞLU	1222
003	BASAT	1616	026	MEKEKLER	448
004	DURŞUNLAR	1285	027	MUMCUÖZLÜ	496
005	EMİRŞAH	815	028	MÜFETTİŞLER	612
006	HACİİBADI	1112	029	MÜSTEKİMLER	154
007	HACİCSMANLAR	775	030	NİZAMLAR	890
008	HELVACILAR	1912	031	OĞUZHAN	1226
009	KARAAHMETLER	607	032	OSMANBEYLER	515
010	KARAEVLİÇAVUŞ	475	033	ÖZBAŞI	1666
011	KARAEVLİGERİŞ	781	034	PINARÖNÜ	1298
012	KARAMANLAR	1588	035	SAEUNLAR	1362
013	KERİMLER	1501	036	SEYİSOĞLU	830
014	KIZILBEL	1561	037	SCFULAR	1125
015	MADENLER	1436	038	TABAKLAR	951
016	MUHARREMŞAH	1770	039	TELLİÖZLÜ	1366
017	MUSAUSTA	751	040	TOSUNLAR	598
018	NEBİÖZLÜ	1074	041	VELİBEYLER	773
019	SANDALLAR	1055	042	YASSIOREN	837
020	ŞENKÖY	786	043	YAZICIOĞLU	828
021	ŞEYHLER	1110	044	YENİKÖY	638
022	TERZİLER	661	045	YILANLICA	766
023	YAZIBAŞI	965	046	YILANLICAKUS	1072
024	YAZIKÖY	586		TOPLAM-TOTAL	42871
	TOPLAM-TOTAL	27496			
3	SALTUKOVA BUCAĞI		1	EĞERCİ BUCAĞI	
000	SALTUKOVA (BM) (B)	2574	000	EĞERCİ (BM) (B)	2393
001	AŞAŞIİHSANİYE	284	001	ADATEPE	1392
002	COŞURLAR	715	002	AKÇABEY	630
003	ÇORAK	584	003	AKSU	1241
004	DÜZKÖY	1034	004	DURUPINAR	1185
005	GÖKÇEHATİPLER	973	005	EVEYİKLİ	1119
006	GÖKÇETABAKLAR	732	006	KOZLUÇAY	744
007	GÜZELOĞLU	1377	007	KOZLUKADI	549
008	HACILAR	1373	008	PELİTLİ	1027
009	İHSANOĞLU	1060	009	PERTULOĞLU	856
010	KAHVECİÖZLÜ	579	010	SİPAHİLER	631
011	KARAKOÇ	840	011	YAĞMURCA	856
012	KARAPINAR (B)	3102	012	YAZICIK	1351
			013	YEŞİLOZ	851
				TOPLAM-TOTAL	14825

İli : 67 ZONGULDAK
PROVINCE OF

3 - İLÇE, BUCAK VE KÖY MUHTARLIKLARI İTİBARIYLA NÜFUS SAYISI
POPULATION BY DISTRICT, SUB-DISTRICT AND VILLAGES

İDARİ BİRİMLER		NÜFUS	İDARİ BİRİMLER		NÜFUS
ADMINISTRATIVE UNITS		POPULATION	ADMINISTRATIVE UNITS		POPULATION
		TOPLAM-TOTAL			TOPLAM-TOTAL
	BUCAK VE KÖYLER TOPLAMI	57696	C10	BALLICA	637
05	DEVREK İLÇESİ TOPLAMI	74138	011	BAYAT	1522
			012	BELEN	1022
			013	BÖLÜCEK	904
			014	CEMALLER	882
06	EFLANİ İLÇESİ		015	ÇAYIRLI	491
	ŞEHİR	2894	016	DAĞLICA	1211
			017	DANIŞMENTLİ	663
0	MERKEZ BUCAĞI		018	DAVUTLAR	650
001	ABAKÇLU	508	019	DEDELER	741
002	ACIAŞAÇ	162	020	DELİLER	990
003	ADAY	186	021	DÜZPELİT	450
004	AFŞAR	226	022	ELMACI	739
005	AKÇAKESE	293	023	GEBEKÖY	460
006	AKÖREN	212	024	GÖKÇELER	3463
007	ALACAÇ	100	025	GÖKTEPE	770
008	ALPAGUT	271	026	GÜLLÜK	1107
009	BAĞLICA	388	027	GÜLÜÇ(B)	5082
010	BAKIRCILAR	397	028	GÜNEŞLİ	1213
011	BAŞİĞDİR	143	029	HACIOSMANLAR	465
012	BEDİL	279	030	HACIUSLU	536
013	BOSTANCI	251	031	HALAŞLI	518
014	BOSTANCILAR	298	032	HAMZAFAKILI	1102
015	ÇALKÖY	255	033	HASBEYLER	511
016	ÇAMYURT	166	034	İŞIKLI	710
017	ÇAVUŞLU	392	035	İMRANLAR	828
018	ÇEMÇİ	273	036	İSKENDERLİ	461
019	ÇENGELLER	312	037	KESTANECİ	782
020	ÇÖREKLİ	69	038	KEŞKEK	723
021	ÇUKURGELİK	190	039	KETENCİLER	869
022	ÇUKURÖREN	468	040	KIYIÇAK	728
023	EMİRLER	207	041	KIZILCA	548
024	EŞENCİK	260	042	KİRENCİK	599
025	GELİCEK	156	043	KOCAALI	862
026	GÖKGOZ	453	044	KORUBAŞI	1093
027	GÖLLER	196	045	KÖSELER	1702
028	GÜNGÖREN	179	046	KURTLAR	917
029	GÜNLÜCE	245	047	KÜLAH	629
030	HACIŞABAN	66	048	ORTAKÖY	573
031	HALKEVLERİ	468	049	OSMANLAR	495
032	KARACAPINAR	268	050	ÖĞBERLER	1285
033	KARATAŞ	164	051	ÖMERLİ	533
034	KARLI	324	052	ÖREN	1099
035	KAVAK	125	053	PEMBEÇİLER	543
036	KIRAN	155	054	RAMAZANLI	755
037	KOCACIK	284	055	SALTUKLU	485
038	KÜLTÜÇAK	218	056	SOĞANLIYÜRÜK	1078
039	KUTLUÖREN	586	057	SÜĞÜLLÜ	1010
040	MÜFTÜLER	210	058	SÜLEYMANBEYLER	1396
041	MÜLAYİM	352	059	SÜTLÜCE	461
042	OSMANLAR	445	060	ŞAPLAR	1278
043	OVAÇALIŞ	213	061	TEPEÖREN	352
044	OVAŞEYHLER	395	062	TERZİKÖY	732
045	PAŞABEY	292	063	TOPÇALI	703
046	PINARÖZÜ	363	064	ULUDAĞ	275
047	SAÇAK	251	065	ÜÇKÖY	572
048	SARAYCIK	231	066	VAKIF	536
049	SEFERLER	228	067	YALNIZÇAM	664
050	SOĞUÇAK	365	068	YARAŞLIYÖRÜK	701
051	ŞENYURT	127	069	YAZICILAR	1320
052	ULUGEÇİT	231	070	YAZIOREN	834
053	YAĞLIÇA	426	071	YENİDOĞANCILAR	475
	TOPLAM-TOTAL	14372	072	YENİKÖY	652
			073	YUKARIHOCALAR	987
	BUCAK VE KÖYLER TOPLAMI	14372	074	YUNUSLU	1245
			075	ZINDANCILAR	807
06	EFLANİ İLÇESİ TOPLAMI	17266		TOPLAM-TOTAL	70094
			1	ORMANLI BUCAĞI	
07	EREĞLİ İLÇESİ		C00	ORMANLI (B) (B)	2727
	ŞEHİR	63987	001	ALAPLISOFULLAR	1175
0	MERKEZ BUCAĞI		002	ARTIKLAR	366
001	ABDİKÖY	825	003	BAŞÖREN	562
002	AKKAYA	549	004	BAŞÖRENDOĞANCILAR	1344
003	ALACABÜK	665	005	ÇİŞDEMLİ	1337
004	ARMUTÇUK(B)	4859	006	EREĞLİORTACI	1267
005	ASARLI	341	007	EREĞLİSOFULLAR	1009
006	AŞAŞIKAYALIDERE	418	008	HASANKAHYALAR	522
007	AYDIN	936	009	KARAKAVUZ	768
008	AYDINLAR	1013	010	KAYMAKLAR	729
009	BALI	662	011	KIZILCAPINAR	1057
			012	ORMANLI	579
			013	OVAKÖY	566
			014	SARIKAYA	1088

İLİ : 67 ZONGULDAK
 PROVINCE OF

3 - İLÇE, BUCAK VE KÖY MUHTARLIKLARI İTİBARIYLA NÜFUS SAYISI.
 POPULATION BY DISTRICT, SUB-DISTRICT AND VILLAGES

İDARI BİRİMLER		NÜFUS	İDARI BİRİMLER		NÜFUS
ADMINISTRATIVE UNITS		POPULATION TOPLAM-TOTAL	ADMINISTRATIVE UNITS		POPULATION TOPLAM-TOTAL
015	TOPALLI	565	037	YEŞİLTEPE	102
016	TOYFANLI	1331	038	YUKARIKIZILCAÖREN	240
017	ÜVEYİKLİ	1637	039	ZCPRAN	531
	TOPLAM-TOTAL	18629		TOPLAM-TOTAL	17988
BUCAK VE KÖYLER TOPLAMI		86723	BUCAK VE KÖYLER TOPLAMI		17988
07	EREŞLİ İLÇESİ	TOPLAMI 152710	09	KARABÜK İLÇESİ	TOPLAMI 123361
08	GÖKÇEBEY İLÇESİ		10	KURUCAŞİLE İLÇESİ	
	ŞEHİR	5081		ŞEHİR	2034
0	MERKEZ	BUCAĞI	0	MERKEZ	BUCAĞI
001	AKTARLA	1184	001	ALAPINAR	203
002	ALİUSTAOĞLU	670	002	AYDOĞMUŞ	303
003	BAKAÇAKKADI	2644	003	BAŞKÖY	914
004	BAKILER	1221	004	CURUNLU	206
005	BCDAÇ	618	005	ÇAYALTI	267
006	BÜRKÖY	1064	006	DANIŞMENT	221
007	ÇUKUR	1404	007	DEMİRCİ	168
008	ÇORAK	1105	008	DİZLERMEZECİ	586
009	DAĞDEMİRCİLER	1511	009	ELVANLAR	365
010	DUHANCILAR	1702	010	HACIKÖY	178
011	GAZİLER	507	011	HISARKÖY	421
012	HACİMUSA	2006	012	İLYASGEÇİDİ	476
013	KARABAŞLI	748	013	KALEKÖY	466
014	KAYPAKLAR	1973	014	KAPISUYU	260
015	MUHARREMLER	2284	015	KARAMAN	732
016	NAMAZKÖY	1225	016	KAVAKLI	374
017	DRMEÇİ	1588	017	KİRLİKMÜSLÜMHÖCA	136
018	UZUNAHMETLER	633	018	KÇMEÇ	223
019	ÜÇBURGU	781	019	MEYDAN	508
020	VEYİSOĞLU	479	020	OVATEKKEÖNÜ	244
	TOPLAM-TOTAL	25347	021	ÖMERLER	102
BUCAK VE KÖYLER TOPLAMI		25347	022	PAŞALILAR	512
08	GÖKÇEBEY İLÇESİ	TOPLAMI 30428	023	SARİDERESİ	699
09	KARABÜK İLÇESİ		024	ŞEYHLER	85
	ŞEHİR	105373	025	UĞURLU	386
0	MERKEZ	BUCAĞI	026	YENİKÖY	199
001	ACIOZ	353	027	ZİYARETKÖY	167
002	AKÖREN	316		TOPLAM-TOTAL	9401
003	ARICAK	773	10	KURUCAŞİLE İLÇESİ	TOPLAMI 11435
004	AŞAĞIKIZILCAÖREN	623	11	SAFRANBOLU İLÇESİ	
005	BAŞKÖY	192		ŞEHİR	24351
006	BELEN	421	0	MERKEZ	BUCAĞI
007	BOLKUŞ	211	001	AĞAÇKESEN	373
008	BULAK	1056	002	AKÖREN	251
009	BURUNSUZ	497	003	ALÖREN	277
010	BÜRNÜK	550	004	AŞAĞIÇİFTLİK	154
011	CEMALLER	242	005	AŞAĞIDANA	244
012	CUMAYANI	1895	006	BOSTANSÜKÜ	1707
013	ÇERÇİLER	533	007	ÇATAK	345
014	ÇUKURCA	349	008	ÇAVUŞLAR	232
015	DAVUTLAR	201	009	ÇERÇEN	237
016	DEMİRCİLER	314	010	ÇIRAKLAR	343
017	DÜZÇAM	83	011	DAVUTCBASI	188
018	GÖLDÜREN	159	012	DEĞİRMENCİK	190
019	GÜNEŞLİ	121	013	DÜZCE	205
020	KADIKÖY	353	014	GEREN	88
021	KAHYALAR	299	015	GÜNDOĞAN	46
022	KAMIŞKÖY	168	016	HACILAROBASI	228
023	KAPAKLI	74	017	HARMANCIK	127
024	KAPULLU	3339	018	İNCEKAYA	266
025	KARAAĞAÇ	81	019	KADIBÜKÜ	120
026	KARASAĞAR	184	020	KARACATEPE	69
027	KAYAÇIK	906	021	KARAPINAR	180
028	KILAVUZLAR	830	022	KARIT	332
029	MEHTEPLER	258	023	KIRIKLAR	339
030	ORTAÇA	211	024	KONARI	831
031	ÖDEMİŞ	288	025	KUZYAKAHACILAR	62
032	SATILAR	322	026	KUZYAKAKOŞELER	172
033	SALMANLAR	157	027	KUZYAKAKOŞEKÖY	69
034	SİPAHİLER	310	028	MEMİKLİ	240
035	TANDIR	222	029	NAVSAKLAR	238
036	ÜÇBAŞ	185			

İLİ : 67 ZONGULDAK
PROVINCE OF

3 - İLÇE, BUCAK VE KÖY MUHTARLIKLARI İTİBARIYLA NÜFUS SAYISI
POPULATION BY DISTRICT / SUB-DISTRICT AND VILLAGES

İDARİ BİRİMLER		NÜFUS	İDARİ BİRİMLER		NÜFUS	
ADMINISTRATIVE UNITS		POPULATION	ADMINISTRATIVE UNITS		POPULATION	
		TOPLAM-TOTAL			TOPLAM-TOTAL	
030	OGULBREN	91	040	KARAHASAN	382	
031	ÖRENCİK	396	041	KARAKIŞLA	356	
032	PELİTÖREN	104	042	KAYABAŞI	355	
033	SAKARALAN	58	043	KIRAZCIK	264	
034	SARİAHMETLİ	73	044	KOZANLI	249	
035	SATKÖY	108	045	KÜKLÜ	198	
036	SIRÇALI	209	046	KÜLÜ	466	
037	TOKATLI	300	047	SARIFASIL	414	
038	UÇÖBLÜK	127	048	SARNIÇ	521	
039	YAZIKÖY	1562	049	ŞİRİNLER	323	
040	YOLBAŞI	332	050	ULUKAYA	407	
041	YUKARIÇİFTLİKKÖY	178	051	YENİKÖY	262	
042	YUKARIDANA	235	052	YUKARIDERE	187	
043	YURUKKÖY	224		TOPLAM-TOTAL	23740	
	TOPLAM-TOTAL	12190				
1	OVACUMA	BUCAĞI	1	KUNLUCA	BUCAĞI	
000	OVACUMA (BM)	623	000	KUNLUCA (BM) (B)	1954	
001	AKKIŞLA	647	001	AKÖRENSÖKÜLER	768	
002	BAĞCIĞAZ	198	002	BAGDATLI	303	
003	CEBBAR	444	003	CEYÜPLER	436	
004	CÜCAMLI	292	004	ÇUBUKLU	1085	
005	DANIŞMENT	192	005	DİBEKTAŞ	551	
006	DEREKÖY	316	006	DOĞANKÖY	421	
007	GÖKPINAR	312	007	DÖNGELLER	541	
008	HACİHASAN	301	008	HISARKÖY	876	
009	İNCEÇAY	397	009	KEÇİDERESİ	350	
010	KEHLER	354	010	KIYIKLAR	433	
011	NEBİÖBLÜ	723	011	KIZILLAR	755	
012	OVAKÖSELER	517	012	KIRSINLAR	1133	
013	TAYYİP	558	013	KONUKLU	888	
014	TİNTİN	400	014	ÖNCÜLER	169	
	TOPLAM-TOTAL	6274	015	ULUKÖY	869	
	BUCAK VE KÖYLER TOPLAMI	18464	016	UÇSARAY	499	
11	SAFRANBOLU İLÇESİ	TOPLAMI	42815	017	YENİKİŞLA	334
			018	YILANLAR	547	
			019	ZAFER	1123	
				TOPLAM-TOTAL	14035	
				BUCAK VE KÖYLER TOPLAMI	37775	
12	ULUS İLÇESİ		12	ULUS İLÇESİ	TOPLAMI	
	ŞEHİR	2825			40600	
0	MERKEZ	BUCAĞI	13	YENİCE İLÇESİ		
001	ABDİPAŞA	1440		ŞEHİR	9840	
002	ABDURRAHMAN	423	0	MERKEZ	BUCAĞI	
003	AĞAKÖY	613	001	AKPANLAR	1073	
004	AKTAŞ	264	002	BAGBAŞI	1052	
005	ALİÇLİ	317	003	ÇİHANBEY	2398	
006	ALPI	217	004	ÇAMLIKÖY	238	
007	ARPAÇIK	506	005	ÇENGELLER	1485	
008	AŞAĞIÇAMLI	561	006	DÖNGELLER	1312	
009	AŞAĞIÇERÇİ	389	007	GÖKBEL	860	
010	AŞAĞIDERE	577	008	GÜNEY	1325	
011	AŞAĞIEMİRCE	340	009	HISARKÖY	983	
012	AŞAĞIKÖY	731	010	HÜSEYİNBEYOĞLU	225	
013	BAHÇECİK	321	011	İBRİÇAK	1154	
014	BALICAK	407	012	KAYAARKASI	325	
015	BÜBURLAR	505	013	KEYFALLAR	1313	
016	ÇAVUŞKÖY	565	014	MCDULLAR	1789	
017	ÇERDE	386	015	ÖREN	379	
018	ÇUBUKBELİ	345	016	SATUK	2120	
019	DERECİK	1097	017	TIRKÖY	1046	
020	DERELİ	450	018	YAPAÇKÖY	1628	
021	DODURGA	505		TOPLAM-TOTAL	20705	
022	DORUÇAŞAHİNCİ	485		BUCAK VE KÖYLER TOPLAMI	20705	
023	DÖREKLER	391	13	YENİCE İLÇESİ	TOPLAMI	
024	DÜZKÖY	365			30545	
025	ELDEŞ	1081	67	ZONGULDAK	İL TOPLAMI	
026	ELMACIK	144			1073560	
027	ESELER	483				
028	GÖKPINAR	230				
029	GÜNEY	584				
030	GÜNEYÖREN	699				
031	HASANOĞREN	338				
032	HOCAKÖY	521				
033	İSİRGANLI	110				
034	İBRAHİMDERESİ	525				
035	İĞNECİLER	431				
036	İNCEÇAM	630				
037	KADIKÖY	575				
038	KALECİK	473				
039	KARADİKEN	332				

68-AKSARAY

(21.10.1990)

İLİ : 68 AKSARAY
PROVINCE OF

1 - İLÇELERE GÖRE ŞEHİR VE KÖY NÜFUSLARI İLE İLİN YÜZÖLÇÜMÜ VE NÜFUS YOĞUNLUĞU
CITY AND VILLAGE POPULATION BY DISTRICTS, AND AREA AND DENSITY OF THE PROVINCE

İLÇELER DISTRICTS	TOPLAM TOTAL	ŞEHİRLER NÜFUSU CITY POPULATION	KÖYLER NÜFUSU VILLAGE POPULATION	YÜZÖLÇÜMÜ AREA KM2 (*)	NÜFUS YOĞUNLUĞU DENSITY
TOPLAM - TOTAL	326399	144217	182182	7626	43
00 MERKEZ İLÇE PROVINCE CENTER ...	189256	90698	98558		
01 AĞAÇÖREN	17962	3543	14419		
02 ESKİL	22110	16462	5648		
03 GÜLAĞAÇ	19641	4111	15530		
04 GÜZELYURT	17182	3795	13387		
05 ORTAKÖY	48675	19612	29063		
06 SARIYAHŞİ	11573	5996	5577		

* YÜZÖLÇÜMÜNE GÜLLER DAHİL DEĞİLDİR.

AREA EXCLUDES LAKES

YÜZÖLÇÜMLER İLLERDEN ALINAN BİLGİLERE GÖRE ENSTİTÜMÜZDE HESAPLANMIŞTIR.

ON THE BASIS OF INFORMATION SUPPLIED BY PROVINCES,
PROVINCIAL AREAS ARE CALCULATED AT SIS.

İLİ : 68 AKSARAY
PROVINCE OF

2 - NÜFUS GRUPLARINA GÖRE KÖY SAYISI VE NÜFUS TOPLAMLARI
NUMBER OF VILLAGES AND TOTAL INHABITANTS BY POPULATION GROUPS

NÜFUS GRUPLARI POPULATION GROUPS	KÖY SAYISI NUMBER OF VILLAGES	NÜFUS TOPLAMI TOTAL POPULATION
GENEL TOPLAM GENERAL TOTAL	184	182182
TOPLAM - TOTAL - 2000	158	100055
- 250	28	4353
251 - 500	46	17483
501 - 750	35	21411
751 - 1000	21	18493
1001 - 1250	11	12257
1251 - 1500	8	10592
1501 - 1750	7	11638
1751 - 2000	2	3828
TOPLAM - TOTAL 2001 - 5000	25	73730
2001 - 2500	9	19781
2501 - 3000	5	13730
3001 - 3500	5	16020
3501 - 4000	4	15090
4001 - 4500	1	4146
4501 - 5000	1	4963
TOPLAM - TOTAL 5001 - 10000	1	8397
5001 - 6000	0	0
6001 - 7000	0	0
7001 - 8000	0	0
8001 - 9000	1	8397
9001 - 10000	0	0
TOPLAM - TOTAL 10001 *	0	0

İLİ : 68 AKSARAY
PROVINCE OF

3 - İLÇE, BUCAK VE KÖY MÜHTARLIKLARI İTİBARIYLA NUFUS SAYISI
POPULATION BY DISTRICT / SUB-DISTRICT AND VILLAGES

İDARİ BİRİMLER		NÜFUS	İDARİ BİRİMLER		NÜFUS
ADMINISTRATIVE UNITS		POPULATION	ADMINISTRATIVE UNITS		POPULATION
		TOPLAM-TOTAL			TOPLAM-TOTAL
00	MERKEZ İLÇESİ			TOPLAM-TOTAL	11450
	ŞEHİR	90698	2	SULTANHANI BUCAĞI	
			000	SULTANHANI (BM) (B)	8397
			001	YEŞİL TÜMEK	632
				TOPLAM-TOTAL	9029
0	MERKEZ BUCAĞI		3	TAŞPINAR BUCAĞI	
001	AĞZIKARAHAN	415	000	TAŞPINAR (BM) (B)	3409
002	AKHİSAR	815	001	AKÇAKENT	1600
003	AKIN	691	002	ARMUTLU	1710
004	ALAYHANI	1674	003	DİKMEN	987
005	ARATOL	2166	004	ELMACIK	822
006	ATAKÖY	229	005	GÜZLÜKAYA	1070
007	BABAKONAĞI	786	006	HELVADERE (B)	3003
008	BAGLI	481	007	İNCESU (B)	3628
009	BAGLIKAYA (B)	2312	008	KARACAÖREN	1109
010	BEBEK	474	009	KARGIN	1081
011	BORUCU	628	010	KOÇPINAR	411
012	BOZCA TEPE	622	011	YENİPİNAR	1052
013	CANKILLI	739		TOPLAM-TOTAL	19882
014	ÇAĞIL	653			
015	ÇEKİÇLER	614	4	YEŞİLOVA BUCAĞI	
016	ÇELTEK	85	000	YEŞİLOVA (BM) (B)	4963
017	ÇİNELİ	912	001	DARİHÜYÜK	300
018	DOĞANTARLA	2360	002	ULUKIŞLA	1008
019	EKECİK GÜDELER	360	003	YENİKENT (B)	4146
020	EKECİK ŞEYHLER	144	004	YEŞİL TEPE (B)	3618
021	EKECİK TOL	92		TOPLAM-TOTAL	14035
022	EKECİK YENİKÖY	393			
023	GENÇÖSMAN	613		BUCAK VE KÖYLER TOPLAMI	98558
024	GÜKÇE	1126	00	MERKEZ İLÇESİ TOPLAMI	189256
025	GÜKSÜGÜZEL	350			
026	GÜCÜNKAYA	890	01	AĞAÇÖREN İLÇESİ	
027	HAMİDİYE	1598		ŞEHİR	3543
028	HATİPAĞATOLU	366	0	MERKEZ BUCAĞI	
029	HIRKATOLU	857	001	ABALI	492
030	İSMAİL AĞATOLU	140	002	ABDİUSAGI	146
031	KALEBALTA	922	003	AHIRLI	521
032	KARACAYIR	41	004	AVŞAR	475
033	KARAKOVA	140	005	CAMİLİ	2031
034	KARAKUYU	373	006	ÇATALÇEŞME	276
035	KARADREN	1358	007	DADILAR	189
036	KARATAŞ	1309	008	DEMİRCİLİ	405
037	KAZIÇIK	150	009	GÜLLÜ	631
038	KOYAK	110	010	GÜYNÜK	164
039	KUTLU	1866	011	GÜZELÖZ	481
040	KUÇUK PÖRNEKLER	187	012	HACİAHMETLİ DAVUTLU	349
041	PÖRNEKLER	539	013	HACİAHMETLİ TEPEKÖY	591
042	SABİRKARACA	201	014	HACİ İSMAİL Lİ	355
043	SAGLIK	1680	015	HÜSREV KÖY	431
044	SALMANLI	377	016	KASIÇALIK	136
045	SARIAĞIL	418	017	KEDERLİ	1265
046	SELECİKÖSE	255	018	KILIÇLI	252
047	SEVİNÇLİ	1239	019	KIRIMINI	1296
048	SUSADI	223	020	KÜTÜKLÜ	648
049	TABDİK	336	021	OYMAAĞAÇ	222
050	TATLICA	1075	022	SARIAĞIL	431
051	TEPESİDELİK	318	023	SOFULAR	406
052	TOPAKKAYA (B)	2985	024	YAĞMURHUYUŞU	700
053	ULUKIŞLATOLU	113	025	YENİCE	421
054	YAĞAN	533	026	YENİŞABANLI	713
055	YALNIZCEVİZ	623	027	YEŞİL TEPE	392
056	YANYURT	671		TOPLAM-TOTAL	14419
057	YAPILCAN	553			
058	YUVA	1962		BUCAK VE KÖYLER TOPLAMI	14419
	TOPLAM-TOTAL	44162	01	AĞAÇÖREN İLÇESİ TOPLAMI	17962
1	ACIPINAR BUCAĞI				
000	ACIPINAR (BM)	1332			
001	ALTINKAYA (B)	2899			
002	BAYMIŞ	531			
003	BEYAZSARAY	657			
004	BOSTANLIK	104			
005	BOYALI	403			
006	BÜYÜKGÜVE	192			
007	CERİT	364			
008	ÇAVDARLILAR	775			
009	ÇOLAKNEBİ	248			
010	FATMAUŞAĞI	346			
011	HANOBAŞI	916			
012	KUÇUKGÜVE	134			
013	MACARLI	69			
014	SAPMAZ	752			
015	YENİ YUVA	1728			

3 - İLÇE, BUCAK VE KÜY MUHTARLIKLARI İTİBARIYLA NÜFUS SAYISI

POPULATION BY DISTRICT, SUB-DISTRICT AND VILLAGES

İDARİ BİRİMLER		NÜFUS	İDARİ BİRİMLER		NÜFUS
ADMINISTRATIVE UNITS		POPULATION TOPLAM-TOTAL	ADMINISTRATIVE UNITS		POPULATION TOPLAM-TOTAL
02	ESKİL İLÇESİ		015	NAMLIKIŞLA	648
	ŞEHİR	16462	016	SARALIALACA	1148
0	MERKEZ		017	SEKSENÜŞAĞI	541
001	BAŞARAN	535	018	YUKARIKABAKULAK	438
002	EŞMEKAYA (B)	3114		TOPLAM-TOTAL	16068
003	GÜNEŞLİ	1359	1	BALCI	
004	HÜGET	640	000	BALCI(BM)(B)	3162
	TOPLAM-TOTAL	5648	001	CUMALI	737
	BUCAK VE KÜYLER TOPLAMI	5648	002	ÇEÇELİ	454
02	ESKİL İLÇESİ	TOPLAMI	003	ÇETİN	927
		22110	004	DURHASANLI	557
03	GÜLAĞAÇ İLÇESİ		005	KÜMBET	828
	ŞEHİR	4111	006	OZANCIK	2092
0	MERKEZ		007	PİRLİ	352
001	AKMEZAR	940	008	REŞADİYE	143
002	CAMİÖREN	1648	009	SALARIGODELER	265
003	ÇATALSU	276	010	SARIKARAMAN(B)	2576
004	DELİNEBİL	280	011	SATANSARI	902
005	DEMİRCİ(B)	3922		TOPLAM-TOTAL	12995
006	DÜĞÜZ	365		BUCAK VE KÜYLER TOPLAMI	29063
007	GÜLPINAR (B)	3332	05	ORTAKÜY İLÇESİ	TOPLAMI
008	KIZILKAYA	1239			48675
009	PINARBAŞI	338	06	SARIYANŞI İLÇESİ	
010	SARATLI	2222		ŞEHİR	5996
011	SÜLEYMANHUYUĞU	432	0	MERKEZ	
012	YALMAN	536	001	BEKDİK	1260
	TOPLAM-TOTAL	15530	002	BOĞAZKÜY(B)	2509
	BUCAK VE KÜYLER TOPLAMI	15530	003	DEMİRCİOBASI	497
03	GÜLAĞAÇ İLÇESİ	TOPLAMI	004	SARIHASANLI	553
		19641	005	SİPAHİLER	385
04	GÜZELYURT İLÇESİ		006	YAYLAK	234
	ŞEHİR	3795	007	YENİTORUNOBASI	139
0	MERKEZ			TOPLAM-TOTAL	5577
001	AKYAMAÇ	843		BUCAK VE KÜYLER TOPLAMI	5577
002	ALANYURT	322	06	SARIYANŞI İLÇESİ	TOPLAMI
003	BELİSİRMA	541			11573
004	BOZCAYURT	768	68	AKSARAY	İL TOPLAMI
005	GAZİEMİR	701			326399
006	IHLARA (B)	3922			
007	İLİSU (B)	2189			
008	SELİME	2318			
009	SİVRİHİSAR	152			
010	UZUNKAYA	974			
011	YAPRAKHİSAR	657			
	TOPLAM-TOTAL	13387			
	BUCAK VE KÜYLER TOPLAMI	13387			
04	GÜZELYURT İLÇESİ	TOPLAMI			
		17182			
05	ORTAKÜY İLÇESİ				
	ŞEHİR	19612			
0	MERKEZ				
001	AKPINAR	999			
002	BOZKIR	1413			
003	CAMIZLIK	535			
004	ÇİFTEVİ	2091			
005	DEVEDAMI	986			
006	GÖKKAYA	1110			
007	GÖKLER	567			
008	HACİAHMETLİÇELTEK	226			
009	HACİİBRAHİMUŞAĞI	560			
010	HACİMAHMUTUŞAĞI	430			
011	HARMANDALI (B)	2761			
012	HİDİRLİ	872			
013	HOCABEYLİ	424			
014	KARAPINAR	319			

69 - BAYBURT
(21.10.1990)

İLİ : 69 BAYBURT
PROVINCE OF

1 - İLÇELERE GÖRE ŞEHİR VE KÖY NÜFUSLARI İLE İLİN YÜZÖLÇÜMÜ VE NÜFUS YOĞUNLUĞU
CITY AND VILLAGE POPULATION BY DISTRICTS, AND AREA AND DENSITY OF THE PROVINCE

İLÇELER DISTRICTS	TOPLAM TOTAL	ŞEHİRLER NÜFUSU CITY POPULATION	KÖYLER NÜFUSU VILLAGE POPULATION	YÜZÖLÇÜMÜ AREA KM2 (=)	NÜFUS YOĞUNLUĞU DENSITY
TOPLAM - TOTAL	107330	41295	66035	3652	29
00 MERKEZ İLÇE PROVINCE CENTER ...	77930	33677	44253		
01 AYDINTEPE	16081	5166	10915		
02 DEMİRCİ	13319	2452	10867		

* YÜZÖLÇÜMNE GÖLLER DAHİL DEĞİLDİR.

AREA EXCLUDES LAKES

YÜZÖLÇÜMLER İLLERDEN ALINAN BİLGİLERE GÖRE ENSTİTÜMÜZDE HESAPLANMIŞTIR.

ON THE BASIS OF INFORMATION SUPPLIED BY PROVINCES,
PROVINCIAL AREAS ARE CALCULATED AT SIS.

İli : 69 BAYBURT
PROVINCE OF

2 - NÜFUS GRUPLARINA GÖRE KÖY SAYISI VE NÜFUS TOPLAMLARI
NUMBER OF VILLAGES AND TOTAL INHABITANTS BY POPULATION GROUPS

NÜFUS GRUPLARI POPULATION GROUPS	KÖY SAYISI NUMBER OF VILLAGES	NÜFUS TOPLAMI TOTAL POPULATION
GENEL TOPLAM GENERAL TOTAL	175	66035
TOPLAM - TOTAL - 2000	171	54978
= 250	93	15552
251 = 500	47	17490
501 = 750	22	12887
751 = 1000	7	5974
1001 = 1250	1	1185
1251 = 1500	0	0
1501 = 1750	0	0
1751 = 2000	1	1890
TOPLAM - TOTAL 2001 - 5000	4	11057
2001 = 2500	1	2026
2501 = 3000	2	5487
3001 = 3500	0	0
3501 = 4000	1	3544
4001 = 4500	0	0
4501 = 5000	0	0
TOPLAM - TOTAL 5001 - 10000	0	0
5001 = 6000	0	0
6001 = 7000	0	0
7001 = 8000	0	0
8001 = 9000	0	0
9001 = 10000	0	0
TOPLAM - TOTAL 10001 +	0	0

İLİ

: 69 BAYBURT

PROVINCE OF

3 - İLÇE, BUCAK VE KÖY MUHTARLIKLARI İTİBARIYLA NÜFUS SAYISI

POPULATION BY DISTRICT, SUB-DISTRICT AND VILLAGES

İDARİ BİRİMLER		NÜFUS	İDARİ BİRİMLER		NÜFUS
ADMINISTRATIVE UNITS		POPULATION TOPLAM-TOTAL	ADMINISTRATIVE UNITS		POPULATION TOPLAM-TOTAL
00	MERKEZ İLÇESİ		079	SIRAKAYALAR	181
			080	SÖĞÜKGÜZE	152
			081	SÖĞÜTLÜ	442
			082	TAHTKÖY	631
			083	TAŞBURUN	151
			084	TAŞKESEN	174
			085	TAŞOCAĞI	397
			086	TƏPETARLA	203
			087	TOMLACIK	293
			088	UĞRAK	433
			089	UĞURGELDİ	139
			090	ULUÇAYIR	238
			091	ÜZENGİLİ	355
			092	YALINDAM	506
			093	YANIKÇAM	234
			094	YAYLALAR	138
			095	YAZYURDU	463
			096	YEDİGÜZE	326
			097	YENİKÖY	126
			098	YERLİCE	237
			099	YOLALTI	428
			100	YONCALI	515
			101	YUKARIKIŞLAK	170
				TOPLAM-TOTAL	34080
	ŞEHİR	33677			
0	MERKEZ BUCAĞI		1	MADEN BUCAĞI	
001	ADABAŞI	794	000	MADEN (BM)	529
002	AKÇAKUZU	209	001	AĞÖREN	358
003	AKSAÇLI	119	002	AKDURAN	171
004	AKŞAR	2026	003	ALINYURT	425
005	ALAPELİT	459	004	AŞAĞIÇİMAĞIL	285
006	ALİÇLİK	184	005	BAŞÇİMAĞIL	624
007	ARDIÇGÜZE	80	006	ÇALIDERE	475
008	ARMUTLU	188	007	DEMİRKAŞ	451
009	ARSLANDEDE	352	008	GEZKÖY	174
010	AŞAĞIKIŞLAK	89	009	HELVAKÖY	934
011	AŞAĞIPINARLI	69	010	HEYBETEPE	224
012	AYDINCIK	257	011	İĞDİR	250
013	BALCA	589	012	KIRATLI	204
014	BALKAYNAK	240	013	KOPKÖY	683
015	BALLIKAYA	321	014	ORTAÇİMAĞIL	237
016	BAYIRTEPE	148	015	ÖRENCE	1185
017	BAYRAKTAR	856	016	PETEKKAYA	40
018	BÜŞDAYLI	195	017	SİĞİRCİ	286
019	ÇAKIRBAĞ	169	018	TAŞÇILAR	190
020	ÇAMDERE	123	019	YAYLAPINAR	558
021	ÇAMLIKOZ	544	020	YILDIRIM	1890
022	ÇAYIRÖZÜ	708		TOPLAM-TOTAL	10173
023	ÇAYIRYOLU	661			
024	ÇERÇİKÖY	237		BUCAK VE KÖYLER TOPLAMI	44253
025	ÇİÇEKLİ	242	00	MERKEZ İLÇESİ TOPLAMI	77930
026	ÇİĞDEMTEPE	500	01	AYDINTEPE İLÇESİ	
027	ÇORAK	134		ŞEHİR	5166
028	DAĞÇATI	135	0	MERKEZ BUCAĞI	
029	DAĞTARLA	577	001	AKBULUT	366
030	DANIŞMENT	536	002	ALACA	99
031	DARICA	463	003	ARPALI (B)	3544
032	DEĞİRMENCİK	307	004	AŞAĞIKIRZI	616
033	DEMİRİŞİK	63	005	BAŞPINAR	187
034	DİKMETAŞ	234	006	ÇATIKSU	735
035	DÜVMEKAYA	349	007	ÇAYIRKÖPRÜ	209
036	ERENLİ	397	008	ÇİĞDEMLİK	270
037	GÜKÇELİ	106	009	DUMLU	219
038	GÜKLER	95	010	ERİKDİBİ	354
039	GÜKPINAR	93	011	GÜMÜŞDAMLAMA	544
040	GÜLDERE	166	012	GÜNBÜLDÜ	135
041	GÜDER	83	013	İNCİLİ	488
042	GÜLLÜCE	161	014	KAVLATAN	558
043	GÜLOBA	117	015	KILIÇKAYA	77
044	GÜMÜŞSU	353	016	PINARGÖZÜ	520
045	GÜNEDÖĞRÜ	145	017	SIRATAŞLAR	160
046	GÜNEYDERE	256	018	SORKUNLU	210
047	GÜZELCE	138	019	SULUDERE	220
048	HACIOĞLU	232	020	ŞALÇILAR	189
049	HARMANÖZÜ	227	021	YANOBA	94
050	KABAÇAYIR	474	022	YAPRACIK	71
051	KARLICA	130	023	YAZLIK	137
052	KARŞİGEÇİT	310			
053	KAVACIK	239			
054	KAVAKYANI	251			
055	KEMERTAŞ	156			
056	KIRKPINAR	679			
057	KİTRE	513			
058	KOÇBAYIRI	205			
059	KONURSU (B)	2786			
060	KOPUZ	138			
061	KOZLUK	240			
062	KURBANPINAR	249			
063	KURUGÜNEY	100			
064	MUTLU	836			
065	NİŞANTAŞI	539			
066	ORUÇBEYLİ	489			
067	OZANSU	483			
068	PAMUKTAŞ	320			
069	PELİTLİ	86			
070	POLATLI	210			
071	RÜŞTÜKÖY	228			
072	SAKIZLI	278			
073	SALKIMSU	206			
074	SANCAKTEPE	460			
075	SARAYCIK	241			
076	SARIHAN	128			
077	SARIMEŞE	323			
078	SEYDİYAKUP	125			

İLİ

69 BAYBURT
PROVINCE OF3 - İLÇE, BUCAK VE KÜY MUHTARLIKLARI İTİBARIYLA NÜFUS SAYISI
POPULATION BY DISTRICT / SUB-DISTRICT AND VILLAGES

İDARİ BİRİMLER		NÜFUS	İDARİ BİRİMLER		NÜFUS
ADMINISTRATIVE UNITS		POPULATION TOPLAM-TOTAL	ADMINISTRATIVE UNITS		POPULATION TOPLAM-TOTAL
024	YUKARIKIRZI	913			
	TOPLAM-TOTAL	10915			
	BUCAK VE KÜYLER TOPLAMI	10915			
01	AYDINTEPE İLÇESİ	TOPLAMI	16081		
02	DEMİRÜZÜ İLÇESİ				
	ŞEHİR	2452			
0	MERKEZ	BUCAĞI			
001	AKYAKA	194			
002	BAYRAMPAŞA	182			
003	BESPINAR	757			
004	ÇAĞILLI	50			
005	ÇAKIRÖZ	205			
006	ÇATALÇEŞME	244			
007	ÇİFTETİŞ	248			
008	ÇİMENTEPE	131			
009	DAMLICA	329			
010	DEVETAŞI	187			
011	DİKMETAŞ	316			
012	ELMALI	397			
013	EYMÜR	327			
014	GÜKÇEDERE (B)	2701			
015	UÇLU	154			
016	GÜNEŞLİ	290			
017	GÜVERCİNDERE	110			
018	IŞIKOVA	183			
019	KALECİK	884			
020	KARAYIŞMAK	138			
021	KAVAKLI	379			
022	OTLUKBELİ	159			
023	PETEKLİ	307			
024	PINARCIK	224			
025	SERENLİ	411			
026	YAKUPABDAL	522			
027	YAZIBAŞI	437			
028	YELPINAR	229			
029	YUKARIPINARLI	172			
	TOPLAM-TOTAL	10867			
	BUCAK VE KÜYLER TOPLAMI	10867			
02	DEMİRÜZÜ İLÇESİ	TOPLAMI	13319		
69	BAYBURT	İL TOPLAMI	107330		

70 - KARAMAN
(21.10.1990)

İlî : 70 KARAMAN
PROVINCE OF

1 - İLÇELERE GÖRE ŞEHİR VE KÖY NÜFUSLARI İLE İLİN YÜZÖLÇÜMÜ VE NÜFUS YOĞUNLUĞU
CITY AND VILLAGE POPULATION BY DISTRICTS, AND AREA AND DENSITY OF THE PROVINCE

İLÇELER DISTRICTS	TOPLAM TOTAL	ŞEHİRLER NÜFUSU CITY POPULATION	KÖYLER NÜFUSU VILLAGE POPULATION	YÜZÖLÇÜMÜ AREA KM2 (*)	NÜFUS YOĞUNLUĞU DENSITY
TOPLAM - TOTAL	217536	106051	111485	9163	24
00 MERKEZ İLÇE PROVINCE CENTER ...	125927	76525	49402		
01 AYRANCI	14600	2927	11673		
02 BAŞYAYLA	12446	5042	7404		
03 ERMENEK	34443	12592	21851		
04 KAZIMKARABEKİR	12879	3737	9142		
05 SARİVELİLER	17241	5228	12013		

* YÜZÖLÇÜMÜNE GÖLLER DAHİL DEĞİLDİR. AREA EXCLUDES LAKES
YÜZÖLÇÜMLER İLLERDEN ALINAN BİLGİLERE GÖRE ENSTİTÜMÜZDE HESAPLANMIŞTIR.

ON THE BASIS OF INFORMATION SUPPLIED BY PROVINCES,
PROVINCIAL AREAS ARE CALCULATED AT SIS.

İli : 70 KARAMAN
PROVINCE OF

2 - NÜFUS GRUPLARINA GÖRE KÖY SAYISI VE NÜFUS TOPLAMLARI
NUMBER OF VILLAGES AND TOTAL INHABITANTS BY POPULATION GROUPS

NÜFUS GRUPLARI POPULATION GROUPS	KÖY SAYISI NUMBER OF VILLAGES	NÜFUS TOPLAMI TOTAL POPULATION
GENEL TOPLAM GENERAL TOTAL	170	111485
TOPLAM - TOTAL - 2000	159	79334
- 250	39	5759
251 - 500	61	22881
501 - 750	33	19924
751 - 1000	10	8939
1001 - 1250	6	6742
1251 - 1500	5	6877
1501 - 1750	4	6220
1751 - 2000	1	1992
TOPLAM - TOTAL 2001 - 5000	10	26778
2001 - 2500	4	8252
2501 - 3000	3	8435
3001 - 3500	2	6496
3501 - 4000	1	3595
4001 - 4500	0	0
4501 - 5000	0	0
TOPLAM - TOTAL 5001 - 10000	1	5373
5001 - 6000	1	5373
6001 - 7000	0	0
7001 - 8000	0	0
8001 - 9000	0	0
9001 - 10000	0	0
TOPLAM - TOTAL 10001 +	0	0

3 - İLÇE, BUCAK VE KÖY MUHTARLIKLARI İTİBARIYLA NÜFUS SAYISI
POPULATION BY DISTRICT / SUB-DISTRICT AND VILLAGES

İDARİ BİRİMLER	NÜFUS	İDARİ BİRİMLER	NÜFUS
ADMINISTRATIVE UNITS	POPULATION TOPLAM-TOTAL	ADMINISTRATIVE UNITS	POPULATION TOPLAM-TOTAL
00 MERKEZ İLÇESİ		011 KAŞOBA	44
		012 KİŞECİK	2100
		013 MADENŞEHİRİ	440
		014 ORTAOBA	848
		015 OSMANİYE	226
		016 SÜLEYMANHACI	894
		017 UÇKUYU	83
		018 YUVATEPE	146
		TOPLAM-TOTAL	11857
001 AĞAÇYURDU	185	3 YEŞİLDERE	3371
002 AĞILONU	413	000 YEŞİLDERE (BM) (B)	89
003 AKÇAŞEHİR (B)	3595	001 ÇİMENKUYU	91
004 AKPINAR	608	002 GÜÇLER	294
005 ALAÇATI	450	003 KIZILLARAGINİ	49
006 AVLAŞI	485	004 SARIKAYA	2690
007 BARUTKAVURAN	171	005 TAŞKALE (B)	106
008 BAŞHARMAN	627	006 UÇBAŞ	6690
009 BEYDİLİ	338	TOPLAM-TOTAL	49402
010 BOYALI	375		
011 BÖLÜKYAZI	357	000 MERKEZ İLÇESİ TOPLAMI	125927
012 BURHAN	686	01 AYRANCI İLÇESİ	
013 CERİT	455		
014 ÇAKIRBAĞ	567	ŞEHİR	2927
015 ÇAVUŞPINARI	186		
016 ÇİĞDEMLİ	291	0 MERKEZ	534
017 DEĞİRMENBAŞI	127	001 AĞIZBOĞAZ	370
018 DERE	497	002 AKPINAR	1192
019 EKİNOZÜ	502	003 AMBAR	1360
020 ERENKAVAK	292	004 BERENDİ	506
021 GÖKÇE	139	005 BOĞECİK	198
022 GÖZTEPE	127	006 BUĞDAYLI	335
023 GÜLDERE	806	007 BÜYÜKKORAS	384
024 GÜLKAYA	600	008 ÇATKÖY	509
025 KIZIK	396	009 DOKUZYOL	369
026 KOZLUBUCAK	156	010 HUYÜKBURUN	187
027 KÜRTDERESİ	253	011 KALEKÖY	418
028 LALE	534	012 KARAAĞAÇ	385
029 MEDRESELİK	275	013 KAVAKDZÜ	304
030 MESUDİYE	535	014 KAVUKLAR	652
031 MORCALI	1012	015 KAYAONU	1306
032 PAŞABAĞI	236	016 KIRAMAN	415
033 PINARBAŞI	569	017 KÜÇÜKKORAS	397
034 SALUR	326	018 MELİKLİ	658
035 SAZLIKAYA	95	019 PINARKAYA	299
036 SEYİTHASAN	263	020 SARAYKÖY	595
037 SUDURAĞI (B)	2938	021 UÇHARMAN	300
038 TARLAÖREN	181	022 YARIKKUYU	11673
039 TAŞANLI	99	TOPLAM-TOTAL	11673
040 YAZILI	236		
041 YOLLARBAŞI (B)	2028	01 AYRANCI İLÇESİ TOPLAMI	14600
TOPLAM-TOTAL	23011	02 BAŞYAYLA İLÇESİ	
		ŞEHİR	5042
1 BUCAKKIŞLA			
000 BUCAKKIŞLA (BM)	660	1 TEPEBAŞI	1534
001 ADAKÖY	522	000 TEPEBAŞI (BM)	258
002 AKÇAALAN	431	001 BOZYAKA	1241
003 AŞAĞIAKIN	336	002 BÜYÜKKARAPINAR	828
004 AYBASTI	379	003 ELMAYURDU	1601
005 BADEMLİ	125	004 KATRANLI	681
006 BAYIRKÖY	1545	005 KIŞLAKÖY	840
007 BOSTANGÖZÜ	383	006 ÜZÜMLÜ	421
008 ÇATAK	281	007 YERBAĞI	7404
009 ÇUKURBAĞ	387	TOPLAM-TOTAL	
010 ÇUKURKÖY	196		
011 DAĞKONAK	257		
012 İHŞANİYE	630		
013 KALABA	339		
014 KURUCABEL	37		
015 NARLIDERE	616		
016 ÖZDEMİR	468		
017 YUKARIAKIN	252		
TOPLAM-TOTAL	7844		
2 KILBASAN			
000 KILBASAN (BM) (B)	2104		
001 BOYALITEPE	378		
002 BURUNOBA	436		
003 ÇOĞLU	1540		
004 DEMİRYURT	248		
005 DİNEK	445		
006 EĞİLMEZ	667		
007 EMİNLER	243		
008 HAMİDİYE	213		
009 İSLİHİSAR	125		
010 KARACAÖREN	677		

İLİ 70 KARAMAN
PROVINCE OF

3 - İLÇE, BUCAK VE KÖY MUHTARLIKLARI İTİBARIYLA NÜFUS SAYISI
POPULATION BY DISTRICT / SUB-DISTRICT AND VILLAGES

İDARİ BİRİMLER		NÜFUS		İDARİ BİRİMLER		NÜFUS	
ADMINISTRATIVE UNITS		POPULATION TOPLAM-TOTAL		ADMINISTRATIVE UNITS		POPULATION TOPLAM-TOTAL	
BUCAK VE KÖYLER TOPLAMI		7404		05 SARIVELİLER İLÇESİ		5228	
02	BAŞYAYLA İLÇESİ TOPLAMI	12446		ŞEHİR			
03	ERMENEK İLÇESİ			1	GÖKTEPE	BUCAĞI	
	ŞEHİR	12592		000	GÖKTEPE (BM) (B)		3125
0	MERKEZ BUCAĞI			001	ADILLER		1043
001	AĞAÇÇATI	190		002	BOYALIK		404
002	AŞAĞIÇAĞLAR	991		003	CİVANDERE		481
003	BALKUSAN	351		004	CİVLER		1473
004	ÇAMLICA	745		005	ÇUKURBAĞ		894
005	ÇAVUŞKÖY	177		006	DARAN		377
006	ESKİCE	174		007	DUMLUGÖZE		1992
007	EVİN	443		008	ESENTEPE		586
008	GÖKÇESEKİ	592		009	GÜNDER		213
009	GÜNEY YURT (B)	5373		010	IŞIKLI		133
010	KAYAONU	447		011	KOÇAŞLI		442
011	OLUKPINAR	434		012	ORTAKÖY		469
012	PAMUKLU	425		013	UĞURLU		381
013	PINARONU	298		TOPLAM-TOTAL		12013	
014	ÜÇBÖLÜK	964		BUCAK VE KÖYLER TOPLAMI		12013	
015	YALINDAL	566		05	SARIVELİLER İLÇESİ TOPLAMI	17241	
016	YUKARIÇAĞLAR	1207		70 KARAMAN		İL TOPLAMI	217536
TOPLAM-TOTAL		13377					
1	KAZANCI BUCAĞI						
000	KAZANCI (BM) (B)	2807					
001	ARDIÇKAYA	1308					
002	ÇATALBADEM	997					
003	GÖKÇEKENT	1430					
004	İKİZÇINAR	598					
005	SARIVALI	683					
006	YAYLAPAZARI	276					
007	YEŞİLKÖY	375					
TOPLAM-TOTAL		8474					
BUCAK VE KÖYLER TOPLAMI		21851					
03	ERMENEK İLÇESİ TOPLAMI	34443					
04	KAZIMKARABEKİR İLÇESİ						
	ŞEHİR	3737					
0	MERKEZ BUCAĞI						
001	AKARKÖY	2020					
002	KARALGAZI	153					
003	KIZILKUYU	540					
004	MECİDİYE	125					
005	ÖZYURT	387					
006	SİNCİ	79					
TOPLAM-TOTAL		3304					
1	KIZILYAKA BUCAĞI						
000	KIZILYAKA (BM)	542					
001	AĞAÇOBA	671					
002	ALANOZÜ	1047					
003	BAŞKIŞLA	877					
004	BOZKANDAK	629					
005	DAHLAPINAR	406					
006	GÖÇER	366					
007	HABİLLER	637					
008	MURATDEDE	492					
009	ŞEYHLER	29					
010	YILANGÖMÜ	142					
TOPLAM-TOTAL		5838					
BUCAK VE KÖYLER TOPLAMI		9142					
04	KAZIMKARABEKİR İLÇESİ TOPLAMI	12879					

71-KIRIKKALE
(21.10.1990)

İLİ
PROVINCE OF 71 KIRIKKALE

İLÇELERE GÖRE ŞEHİR VE KÖY NÜFUSLARI İLE İLİN YÜZÖLÇÜMÜ VE NÜFUS YOĞUNLUĞU
CITY AND VILLAGE POPULATION BY DISTRICTS, AND AREA AND DENSITY OF THE PROVINCE

İLÇELER DISTRICTS	TOPLAM TOTAL	ŞEHİRLER NÜFUSU CITY POPULATION	KÖYLER NÜFUSU VILLAGE POPULATION	YÜZÖLÇÜMÜ AREA KM2 (*)	NÜFUS YOĞUNLUĞU DENSITY
TOPLAM - TOTAL	349396	243378	106018	4365	80
00 MERKEZ İLÇE PROVINCE CENTER ...	206688	185431	21257		
01 BAŞİLİ	11058	6317	4741		
02 BALIŞEYH	14097	2078	12019		
03 ÇELEBİ	9415	4068	5347		
04 DELİCE	27668	7415	20253		
05 KARAKEÇİLİ	8699	6576	2123		
06 KESKİN	41732	20044	21688		
07 SULAKYURT	18740	5754	12986		
08 YAŞIHAN	11299	5695	5604		

* YÜZÖLÇÜMÜNE GÖLLER DAHİL DEĞİLDİR. AREA EXCLUDES LAKES
YÜZÖLÇÜMLER İLLERDEN ALINAN BİLGİLERE GÖRE ENSTİTÜMÜZDE HESAPLANMIŞTIR.

ON THE BASIS OF INFORMATION SUPPLIED BY PROVINCES,
PROVINCIAL AREAS ARE CALCULATED AT SIS.

İLİ

: 71 KIRIKKALE

PROVINCE OF

2 - NÜFUS GRUPLARINA GÖRE KÖY SAYISI VE NÜFUS TOPLAMLARI

NUMBER OF VILLAGES AND TOTAL INHABITANTS BY POPULATION GROUPS

NÜFUS GRUPLARI	KÖY SAYISI	NÜFUS TOPLAMI
POPULATION GROUPS	NUMBER OF VILLAGES	TOTAL POPULATION
GENEL TOPLAM GENERAL TOTAL	188	106018
TOPLAM - TOTAL	174	61042
- 250	73	10848
251 - 500	67	23230
501 - 750	24	14284
751 - 1000	4	3647
1001 - 1250	1	1016
1251 - 1500	2	2801
1501 - 1750	2	3227
1751 - 2000	1	1989
TOPLAM - TOTAL	12	33513
2001 - 2500	5	10679
2501 - 3000	4	10743
3001 - 3500	1	3362
3501 - 4000	1	3826
4001 - 4500	0	0
4501 - 5000	1	4903
TOPLAM - TOTAL	2	11463
5001 - 6000	2	11463
6001 - 7000	0	0
7001 - 8000	0	0
8001 - 9000	0	0
9001 - 10000	0	0
TOPLAM - TOTAL	0	0
10001 +	0	0

İLİ : 71 KIRIKKALE
PROVINCE OF

3 - İLÇE, BUCAK VE KÖY MUHTARLIKLARI İTİBARIYLA NÜFUS SAYISI
POPULATION BY DISTRICT / SUB-DISTRICT AND VILLAGES

IDARİ BİRİMLER ADMINISTRATIVE UNITS	NÜFUS POPULATION TOPLAM-TOTAL	IDARİ BİRİMLER ADMINISTRATIVE UNITS	NÜFUS POPULATION TOPLAM-TOTAL
00 MERKEZ İLÇESİ		BUCAK VE KÖYLER TOPLAMI	12019
ŞEHİR	185431	02 BALIŞEYH İLÇESİ TOPLAMI	14097
0 MERKEZ BUCAĞI		03 ÇELEBİ İLÇESİ	
001 AHİLİ (B)	3362	ŞEHİR	4068
002 AŞAĞIMAHMUTLAR (B)	2507	0 MERKEZ BUCAĞI	
003 ÇULLU	2033	001 ALCIYENİYAPAN	620
004 DAĞEVI	190	002 ARMUTLU	612
005 HACILAR (B)	4903	003 AŞAĞIŞEYH	113
006 HASANDEDE (B)	5998	004 ÇİFTEVİ	314
007 KARACAALI	420	005 HACIYUSUFLU	313
008 KIZILDERE	498	006 HALİLDEDE	312
009 PAZARCIK	472	007 İĞDEBELİ	98
010 ULAŞ	312	008 KALDIRIM	172
011 YUKARIMAHMUTLAR	562	009 KARAĞAÇ	518
TOPLAM-TOTAL	21257	010 KARAĞİL	194
BUCAK VE KÖYLER TOPLAMI	21257	011 KARABUCAK	298
00 MERKEZ İLÇESİ TOPLAMI	206688	012 KARAHACILI	233
01 BAŞİLİ İLÇESİ		013 KARAYAKUP	210
ŞEHİR	6317	014 KEPİRLİ	157
0 MERKEZ BUCAĞI		015 MÜSELLİM	985
001 BEDESTEN	290	016 TILKILI	198
002 KARAAHMETLİ	2560	TOPLAM-TOTAL	5347
003 KÖMÜRCÜLER	615	BUCAK VE KÖYLER TOPLAMI	5347
004 KÜREBOĞAZI	529	03 ÇELEBİ İLÇESİ TOPLAMI	9415
005 SARIKAYALAR	747	04 DELİCE İLÇESİ	
TOPLAM-TOTAL	4741	ŞEHİR	7415
BUCAK VE KÖYLER TOPLAMI	4741	0 MERKEZ BUCAĞI	
01 BAŞİLİ İLÇESİ TOPLAMI	11058	001 ALÇILI	115
02 BALIŞEYH İLÇESİ		002 ARBIŞLI	341
ŞEHİR	2078	003 BARAKLI	139
0 MERKEZ BUCAĞI		004 BOZKÖY	265
001 AKÇAKAVAK	326	005 BÜYÜKAFŞAR (B)	1631
002 AŞAĞIKARAKISIK	134	006 BÜYÜKYAĞLI (B)	3826
003 AYDINŞEYH	529	007 ÇATALLI	102
004 BATTALOBASI	284	008 ÇATALLIKARAKÖYUNLU	262
005 BEŞBİÇAK	494	009 ÇERİKLİ (B)	5465
006 BEYOBASI	266	010 ÇOĞUL	204
007 BIYIKAYDIN	320	011 ÇONGAR	658
008 DİKMEN	458	012 DAĞOBASI	523
009 ELDELEK	326	013 DEREKIŞLA	357
010 HİDİRŞEYH	731	014 DOĞANDREN	233
011 HÜSEYİNCBASI	322	015 ELMALI	312
012 İŞIKLAR	511	016 EVLİYALI	306
013 İZZETTİNKÖY	282	017 FADİLOBASI	198
014 KARALI	346	018 GÖZÜKİZİLLİ	149
015 KARGIN	178	019 HACİOBASI	486
016 KENANOBASI	264	020 HALİTLİ	868
017 KİLEVLİ	263	021 HEREKLİ	106
018 KIRLANGIÇ	527	022 İMİRLİ	188
019 KOÇUBABA (B)	1356	023 KARAKÖSELİ	59
020 KÖSEDURAK	143	024 KARPUZ	93
021 KULAKSIZ	2762	025 KAVAKKÖY	172
022 SELAMLİ	304	026 KOCABAŞ	235
023 SORSAVUŞ (*)	0	027 KURTOĞLU	164
024 ULAKLI	275	028 KÜÇÜKAVŞAR	379
025 YENİCE	285	029 MEŞEYAYLA	355
026 YENİLİ	180	030 PİRİKLİ	22
027 YUKARIKARAKISIK	153	031 SARIYAKA	351
TOPLAM-TOTAL	12019	032 SAHÇALI	163
		033 TAŞYAZI	106
		034 TATLICAK	379
		035 TAVABZÜ	218
		036 TEKKEKÖY	333
		037 YAYLAYURT	224
		038 YENİYAPAN	266
		TOPLAM-TOTAL	20253

(*) KÖY TÜZEL KİŞİLİĞİ DEVAM ETMEKTE OLUP, NÜFUS BULUNMAKTA DİR
IT IS STILL A LEGAL PERSON WITH NO POPULATION

3 - İLÇE, BUCAK VE KÖY MÜHTARLIKLARI İTİBARIYLA NÜFUS SAYISI
POPULATION BY DISTRICT , SUB-DISTRICT AND VILLAGES

İDARİ BİRİMLER ADMINISTRATIVE UNITS	NÜFUS POPULATION TOPLAM-TOTAL	İDARİ BİRİMLER ADMINISTRATIVE UNITS	NÜFUS POPULATION TOPLAM-TOTAL
BUCAK VE KÜYLER TOPLAMI	20253	BUCAK VE KÜYLER TOPLAMI	21688
04 DELİCE İLÇESİ TOPLAMI	27668	06 KESKİN İLÇESİ TOPLAMI	41732
05 KARAKEÇİLİ İLÇESİ		07 SULAKYURT İLÇESİ	
ŞEHİR	6576	ŞEHİR	5754
0 MERKEZ BUCAĞI		0 MERKEZ BUCAĞI	
001 AKKOŞAN	388	001 AĞAYLI	512
002 KEKLİÇEK	1445	002 AKKUYU	116
003 SULUÖZÜK	290	003 ALIŞEYHLİ	398
TOPLAM-TOTAL	2123	004 ANBARDERE	385
		005 AYVATLI	810
BUCAK VE KÜYLER TOPLAMI	2123	006 ÇAYOBA	190
05 KARAKEÇİLİ İLÇESİ TOPLAMI	8699	007 ÇEVREMLİ	583
		008 GÜZELYURT (B)	2224
06 KESKİN İLÇESİ		009 DANACI	984
ŞEHİR	20044	010 DEREDÜZÜ	471
0 MERKEZ BUCAĞI		011 ESENPINAR	129
001 BARAK	222	012 FARAŞLI	354
002 BARAKOBASI	517	013 HAMZALI	1596
003 BEŞLER	350	014 İMAMOĞLU ÇEŞMESİ	731
004 BÜYÜKCECELİ	532	015 KALEKİŞLA	150
005 CABATOBASI	532	016 KIYIHALİLİNCELİ	302
006 ÇANKURTARAN	243	017 KIYIKAVURGALI	133
007 CEBRAİLİ	354	018 KORUKÖY	348
008 CERİTKALE	703	019 ORTAKÖY	85
009 CERİTMÜMİNLİ	1989	020 SARIKIZLI	661
010 CERİTOBASI	123	021 SARIMBEY	355
011 CİNALI	139	022 SÖFULARÇİFTLİĞİ	296
012 ÇALIS	422	023 YAĞBASAN	207
013 ÇAMURABATNAZ	98	024 YENİCELİ	245
014 ÇİPİDERESİ	271	025 YEŞİLLİ	222
015 DAĞSOLAKLISI	147	026 YEŞİLYAZI	499
016 DANACIOBASI	320	TOPLAM-TOTAL	12986
017 EFENDİKÖY	240	BUCAK VE KÜYLER TOPLAMI	12986
018 EMİNEFENDİ	93	07 SULAKYURT İLÇESİ TOPLAMI	18740
019 EROĞLU	135		
020 ESATMÜMİNLİ	87	08 YAŞIŞHAN İLÇESİ	
021 ESKIALİBUDAK	241	ŞEHİR	5695
022 GAZİBEYLİ	313	0 MERKEZ BUCAĞI	
023 GÜÇBEYLİ	132	001 HACIBALI	189
024 GÜKTAŞ	103	002 HISARKÖY	445
025 GÜLKONAK	457	003 IRMAK	2055
026 HACIALİOBASI	121	004 KEÇİLİ	440
027 HACİDMERSOLAKLISI	1016	005 KILIÇLAR	2038
028 HAYDARDEDE	343	006 MAHMUTLAR	437
029 İNZİLÖĞLU	406	TOPLAM-TOTAL	5604
030 KAÇAKKÖY	287	BUCAK VE KÜYLER TOPLAMI	5604
031 KARAFAKILI	247		
032 KASIMAŞA	131	08 YAŞIŞHAN İLÇESİ TOPLAMI	11299
033 KAVLAK	145		
034 KAVURGALI	713	71 KIRIKKALE İL TOPLAMI	349396
035 KAYALAKSOLAKLISI	153		
036 KEVENLİ	117		
037 KÖNÜR	2329		
038 KÖNÜR HACIOBASI	586		
039 KÖPRÜKÖY (B)	2914		
040 KURSUNKAYA	532		
041 KUZUGÜDENLİ	103		
042 KÜÇÜKCECELİ	64		
043 KURKÇÜLER (*)	0		
044 MEHMETBEYOBAZI	331		
045 OLUNLU	106		
046 ORTASÖKEN	105		
047 PCLATYURDU	166		
048 SEYİFLİ	284		
049 TAKAZLI	330		
050 TURHANLI	322		
051 UZUNLAR	301		
052 ÜÇEVLER	48		
053 ÜÇKUYU	70		
054 YENIALİBUDAK	189		
055 YENİYAPAN	295		
056 YONCALI	171		
TOPLAM-TOTAL	21688		

(*) KÖY TÜZEL KİŞİLİĞİ DEVAM ETMEKTE OLAN, NÜFUS BULUNMAKTA DİR
IT IS STILL A LEGAL PERSON WITH NO POPULATION

72-BATMAN
(21.10.1990)

İLİ : 72 BATMAN
PROVINCE OF

1 - İLÇELERE GÖRE ŞEHİR VE KÖY NÜFUSLARI İLE İLİN YÜZÖLÇÜMÜ VE NÜFUS YOĞUNLUĞU
CITY AND VILLAGE POPULATION BY DISTRICTS, AND AREA AND DENSITY OF THE PROVINCE

İLÇELER DISTRICTS	TOPLAM TOTAL	ŞEHİRLER NÜFUSU CITY POPULATION	KÖYLER NÜFUSU VILLAGE POPULATION	YÜZÖLÇÜMÜ AREA KM2 (+)	NÜFUS YOĞUNLUĞU DENSITY
TOPLAM - TOTAL	344669	193621	151048	4694	73
00 MERKEZ İLÇE PROVINCE CENTER ...	168779	147347	21432		
01 BEŞİRİ	34358	5219	29139		
02 GERCÜŞ	33002	8116	24886		
03 HASANKEYF	11690	4399	7291		
04 KOZLUK	64427	22499	41928		
05 SASON	32413	6041	26372		

* YÜZÖLÇÜMÜNE GÖLLER DAHİL DEĞİLDİR.

AREA EXCLUDES LAKES

YÜZÖLÇÜMLER İLLERDEN ALINAN BİLGİLERE GÖRE ENSTİTÜMÜZDE HESAPLANMIŞTIR.

ON THE BASIS OF INFORMATION SUPPLIED BY PROVINCES,
PROVINCIAL AREAS ARE CALCULATED AT SIS.

İLİ

: 72 BATMAN

PROVINCE OF

2 - NÜFUS GRUPLARINA GÖRE KÖY SAYISI VE NÜFUS TOPLAMLARI
NUMBER OF VILLAGES AND TOTAL INHABITANTS BY POPULATION GROUPS

NÜFUS GRUPLARI POPULATION GROUPS	KÖY SAYISI NUMBER OF VILLAGES	NÜFUS TOPLAMI TOTAL POPULATION
GENEL TOPLAM GENERAL TOTAL	254	151048
TOPLAM - TOTAL - 2000	249	138858
- 250	65	10800
251 - 500	73	27188
501 - 750	48	29250
751 - 1000	29	24860
1001 - 1250	18	20398
1251 - 1500	5	6995
1501 - 1750	6	9937
1751 - 2000	5	9430
TOPLAM - TOTAL 2001 - 5000	5	12190
2001 - 2500	4	8654
2501 - 3000	0	0
3001 - 3500	0	0
3501 - 4000	1	3536
4001 - 4500	0	0
4501 - 5000	0	0
TOPLAM - TOTAL 5001 - 10000	0	0
5001 - 6000	0	0
6001 - 7000	0	0
7001 - 8000	0	0
8001 - 9000	0	0
9001 - 10000	0	0
TOPLAM - TOTAL 10001 +	0	0

3 - İLÇE, BUCAK VE KÖY MUHTARLIKLARI İTİBARIYLA NÜFUS SAYISI
POPULATION BY DISTRICT / SUB-DISTRICT AND VILLAGES

İDARI BİRİMLER		NÜFUS	İDARI BİRİMLER		NÜFUS
ADMINISTRATIVE UNITS		POPULATION TOPLAM-TOTAL	ADMINISTRATIVE UNITS		POPULATION TOPLAM-TOTAL
00	MERKEZ İLÇESİ		015	YEŞİLOBA	154
				TOPLAM-TOTAL	6695
	ŞEHİR	147347	2	BEYÇAYIRI	
0	MERKEZ		000	BEYÇAYIRI (BM)	726
001	AKÇA	594	001	BAHÇELİ	922
002	AYDINKONAK	1019	002	BİLEK	440
003	BALPINAR	2002	003	DAYILAR	474
004	BAYRAKLI	362	004	DURUCAK	1758
005	BIÇAKÇI	816	005	ESENCE	547
006	BİNATLI	1915	006	ESKİHAMUR	605
007	ÇARIKLI	610	007	GÜNEŞLİ	425
008	ÇAYUSTU	184	008	İKİKÖPRÜ	2179
009	DEMİRBİLEK	229	009	OTLUCA	225
010	DEMİRLİPİNAR	735	010	UĞURCA	102
011	DEMİRYOL	1175	011	YAYLICA	1130
012	DOLUCA	636	012	YENİYOL	145
013	ERKÖKLÜ	1088		TOPLAM-TOTAL	9678
014	GÜVERCİN	247	3	OĞUZ	
015	İKİZTEPE	765	000	OĞUZ (BM)	613
016	KARAYÜN	1053	001	ALACA	701
017	KAYABAĞI	396	002	ATBAĞI	527
018	KESMEKÖPRÜ	838	003	İKİYAKA	458
019	KÜSETARLA	569	004	KUMGEÇİT	203
020	KUYUBAŞI	501	005	ÜCKUYULAR	146
021	ÖYMATAŞ	1682	006	YAKACIK	285
022	RECEPLER	327	007	YALINKAVAK	745
023	SUCEKEN	322	008	YAZIHAN	318
024	YAKITLI	278		TOPLAM-TOTAL	3996
025	YEDİYOL	177		BUCAK VE KÖYLER TOPLAMI	29139
026	YENİKÖY	2442	01	BEŞİRİ İLÇESİ	34358
027	YEŞİLÖZ	161			
028	YOLAĞZI	214	02	GERCUŞ İLÇESİ	
029	YOLVEREN	95		ŞEHİR	8116
	TOPLAM-TOTAL	21432	0	MERKEZ	
	BUCAK VE KÖYLER TOPLAMI	21432	001	AKBURÇ	328
00	MERKEZ İLÇESİ TOPLAMI	168779	002	AKYAR	491
01	BEŞİRİ İLÇESİ		003	ARDIÇ	47
	ŞEHİR	5219	004	ARICA	384
0	MERKEZ		005	AYDINLI	331
001	AYRANCI	203	006	BAŞARKÖY	74
002	ÇEVREMOVA	1171	007	BAŞOVA	120
003	DANALI	495	008	BOĞAZKÖY	488
004	DEĞİRMENÜSTÜ	466	009	CEVİZLİ (*)	0
005	DEVEBOYNU	158	010	ÇALIŞKAN	490
006	DOĞANKAVAK	1794	011	ÇİÇEKLİ	368
007	İNPINAR	387	012	ÇUKURYURT	664
008	KARADUMAN	301	013	DEREÇİT	263
009	KUŞÇUKURU	119	014	DÜZMEŞE	204
010	ÖRMEĞÖZE	619	015	ERİŞTİ	502
011	TEPECİK	240	016	GÖKÇEPİNAR	861
012	UĞRAK	237	017	GÖNÜLLÜ	564
013	YARIMTAŞ	293	018	GÜRBÜZ	164
014	YENİPİNAR	1408	019	GÜZELÖZ	345
015	YOLKONAK	117	020	KARALAN	218
016	YONTUKYAZI	762	021	KAYALAR	180
	TOPLAM-TOTAL	8770	022	KESİKSU	351
1	BEŞPİNAR		023	KIRKAT	875
000	BEŞPİNAR (BM)	1385	024	KOÇAK	610
001	ASMADERE	769	025	KOZLU	629
002	BAŞARI	344	026	KUTLU	97
003	ÇAKILLI	268	027	NURLU	552
004	ÇAVUŞBAYIRI	95	028	ÖZLER	170
005	DOĞANPAZAR	648	029	POYRAZ	341
006	GÜVERCİNLİK	96	030	RÜZGARLI	231
007	İLİCA	350	031	SARGIN	85
008	İŞİKVEREN	216	032	SEKİ	614
009	KAŞUSTU	373	033	SERİNKÖY	31
010	KAYATEPE	382	034	ULAŞ	672
011	KUMÇAY	584	035	VERGİLİ	225
012	KURUKAVAK	364	036	YAKITLI	536
013	KÜTÜKLÜ	339	037	YAMANLAR	242
014	YALINCA	328	038	YASSICA	238
			039	YOLAĞZI	1195
			040	YÜCEKÖY	268
				TOPLAM-TOTAL	15048

(*) KÖY TÜZEL KİŞİLİĞİ DEVAM ETMEKTE OLUP, NÜFUS BULUNMAMAKTADIR

- IT IS STILL A LEGAL PERSON WITH NO POPULATION

İLİ : 72 BATMAN
PROVINCE OF

3 - İLÇE, BUCAK VE KÜY MUMTARLIKLARI İTİBARIYLA NÜFUS SAYISI
POPULATION BY DISTRICT, SUB-DISTRICT AND VILLAGES

İDARI BİRİMLER		NÜFUS	İDARI BİRİMLER		NÜFUS
ADMINISTRATIVE UNITS		POPULATION	ADMINISTRATIVE UNITS		POPULATION
		TOPLAM-TOTAL			TOPLAM-TOTAL
1	KAYAPINAR	BUCAĞI	020	YENİDOĞAN	226
000	KAYAPINAR(BM)(B)	3536	021	YILDIZLI	327
001	ARDIÇLI	333		TOPLAM-TOTAL	12177
002	BAĞLICA	296			
003	BAĞUZU	44	1	BEKİRHAN	BUCAĞI
004	DORUK	420	000	UZUNÇAYIR (BM)	738
005	GEÇİT	391	001	AŞAĞIKIRATLI	274
006	GÜKÇE	232	002	DANAGOZE	563
007	HISARKÜY	1411	003	DERE	531
008	KANTAR	175	004	DUYGULU	532
009	KIŞLAK	131	005	DÜVECİK	254
010	KOYUNLU	41	006	ESKİCE	367
011	KÜMÜRÇÜ	614	007	KALETEPE	1230
012	SAPANLI	500	008	KAMIŞLI	657
013	SARIKAYA	548	009	KARAOĞLAK	619
014	TAŞCI	175	010	KARPUZLU	865
015	TEPECİK	475	011	KAVAKDİBİ	1594
016	YAYLADÜZÜ	133	012	KIRATLI	401
017	YENİCE	383	013	KOÇAKLI	921
	TOPLAM-TOTAL	9838	014	KONAKLI	457
			015	ORTACA	187
	BUCAK VE KÜYLER TOPLAMI	24886	016	ORTAÇAY	422
02	GERCÜŞ İLÇESİ	TOPLAMI	017	PARMAKKAPI	369
		33002	018	PINARHİSAR	1024
03	HASANKEYF İLÇESİ		019	SAMANYOLU	719
	ŞEHİR	4399	020	TAŞLIDERE	958
0	MERKEZ	BUCAĞI	021	ULAŞLI	1068
001	AKALIN	341	022	YABMURLU	303
002	AKSU	301	023	YANIKKAYA	1369
003	AYDINCA	91	024	YAPRAKLI	1967
004	BAYIRLI	154	025	YAYALAR	432
005	BÜYÜKDERE	223	026	YENİÇAĞLAR	1422
006	ÇARDAKLI	99	027	YENİDOĞAN	951
007	DERELİ	404		TOPLAM-TOTAL	21194
008	IRMAKKÜY	253	2	TUZLAGÜZE	BUCAĞI
009	İNCİRLİ	193	000	TUZLAGÜZE (BM)	1721
010	KARAKÜY	827	001	AKÇAKIŞLA	563
011	KUMLUCA	244	002	ARIKAYA	475
012	ÖBÜTLÜ	236	003	BESKONAK	607
013	PALAMUT	439	004	BEYBAĞI	812
014	SAKLI	298	005	ÇAYONU	1537
015	SÖBÜCAK	320	006	DERİNCE	207
016	TEPEBAŞI	253	007	GÜLLUCE	159
017	UZUNDERE	385	008	GÜNYAYLA	64
018	UÇYOL	534	009	KARŞIYAKA	184
019	YAKAKÜY	517	010	KOLLUDERE	180
020	YEMİŞLİ	941	011	QYUKTAŞ	683
021	YOLÜSTÜ	236	012	UZUNYAZI	667
	TOPLAM-TOTAL	7291	013	YAZPINAR	696
				TOPLAM-TOTAL	8557
	BUCAK VE KÜYLER TOPLAMI	7291		BUCAK VE KÜYLER TOPLAMI	41928
03	HASANKEYF İLÇESİ	TOPLAMI	04	KOZLUK İLÇESİ	TOPLAMI
		11690			64427
04	KOZLUK İLÇESİ		05	SASON İLÇESİ	
	ŞEHİR	22499		ŞEHİR	6041
0	MERKEZ	BUCAĞI	0	MERKEZ	BUCAĞI
001	ALIÇLI	795	001	ACAR	1113
002	ARMUTLU	780	002	ÇAKIRPINAR	1243
003	BÖLÜKKONAK	392	003	DAŞÇATI	581
004	ÇAYGEÇİT	221	004	DEREKÜYÜ	871
005	GEÇİTALTI	987	005	DERİNCE	818
006	GEYİKLİ	393	006	DİXBAYIR	210
007	GUMUŞBURGU	1193	007	DÜRTBÖLÜK	1076
008	GÜNDÜZLÜ	684	008	ERDEMLİ	806
009	GÜRPINAR	690	009	GEÇİTLİ	857
010	İNİŞLİ	459	010	GÜRGENLİ	983
011	KAYADİBİ	418	011	KALEYOLU	758
012	KUMLUPINAR	800	012	KARAMEŞE	1704
013	ÖRENSU	241	013	KELHASAN	472
014	TOSUNPINAR	574	014	MEŞELİ	445
015	ÜNSALDI	1011	015	ÖRENAĞIL	822
016	YANKILI	358	016	SARIYAYLA	1178
017	YAPAKLI	445	017	TAŞYUVA	1996
018	YAZILI	321	018	TEKEVLER	999
019	YEDİBÖLÜK	862	019	UMURLU	1183
			020	YOLÜSTÜ	1699

İLİ 72 BATMAN
PROVINCE OF

3 - İLÇE, BUCAK VE KÖY MUHTARLIKLARI İTİBARIYLA NÜFUS SAYISI
POPULATION BY DISTRICT / SUB-DISTRICT AND VILLAGES

İDARİ BİRİMLER	NÜFUS	İDARİ BİRİMLER	NÜFUS
ADMINISTRATIVE UNITS	POPULATION TOPLAM-TOTAL	ADMINISTRATIVE UNITS	POPULATION TOPLAM-TOTAL
TOPLAM-TOTAL	19816		
1 YUCEBAĞ	BUCAĞI		
000 YUCEBAĞ (BM)	2031		
001 AYDINLIK	839		
002 BALBAŞI	542		
003 BİNEKLİ	237		
004 ÇAĞLI	387		
005 GÜNLÜCE	188		
006 HEYBELİ	1246		
007 KAŞYAYLA	514		
008 KOÇKAYA	572		
TOPLAM-TOTAL	6556		
BUCAK VE KÖYLER TOPLAMI	26372		
05 SASON İLÇESİ	TOPLAMI	32413	
72 BATMAN	İL TOPLAMI	344669	

73-ŞİRNAK
(21.10.1990)

İLİ : 73 ŞIRNAK
PROVINCE OF

1 - İLÇELERE GÖRE ŞEHİR VE KÖY NÜFUSLARI İLE İLİN YÜZÖLÇÜMÜ VE NÜFUS YOĞUNLUŞU
CITY AND VILLAGE POPULATION BY DISTRICTS, AND AREA AND DENSITY OF THE PROVINCE

İLÇELER DISTRICTS	TOPLAM TOTAL	ŞEHİRLER NÜFUSU CITY POPULATION	KÖYLER NÜFUSU VILLAGE POPULATION	YÜZÖLÇÜMÜ AREA KM2 (*)	NÜFUS YOĞUNLUŞU DENSITY
TOPLAM - TOTAL	262006	125264	136742	7172	37
00 MERKEZ İLÇE PROVINCE CENTER ...	47154	25059	22095		
01 BEYTÜŞŞEBAP	22409	4253	18156		
02 KIZRE	63626	50023	13603		
03 GÜÇLÜKONAK	12878	3305	9573		
04 İZİL	44064	12905	31159		
05 SELOPE	46946	23430	23516		
06 ULUDERE	24929	6289	18640		

* YÜZÖLÇÜMÜNE GÖLLER DAHİL DEĞİLDİR. AREA EXCLUDES LAKES
YÜZÖLÇÜMLER İLLERDEN ALINAN BİLGİLERE GÖRE ENSTİTÜMÜZDE HESAPLANMIŞTIR.

ON THE BASIS OF INFORMATION SUPPLIED BY PROVINCES,
PROVINCIAL AREAS ARE CALCULATED AT SIS.

İLİ : 73 ŞIRNAK
PROVINCE OF

2 - NÜFUS GRUPLARINA GÖRE KÖY SAYISI VE NÜFUS TOPLAMLARI
NUMBER OF VILLAGES AND TOTAL INHABITANTS BY POPULATION GROUPS

NÜFUS GRUPLARI POPULATION GROUPS	KÖY SAYISI NUMBER OF VILLAGES	NÜFUS TOPLAMI TOTAL POPULATION
GENEL TOPLAM GENERAL TOTAL	243	136742
TOPLAM - TOTAL - 2000	235	113739
250	76	8700
251 - 500	75	27841
501 - 750	33	20006
751 - 1000	24	20048
1001 - 1250	12	13400
1251 - 1500	7	9475
1501 - 1750	4	6769
1751 - 2000	4	7500
TOPLAM - TOTAL 2001 - 5000	8	23003
2001 - 2500	2	4524
2501 - 3000	2	5242
3001 - 3500	3	9479
3501 - 4000	1	3758
4001 - 4500	0	0
4501 - 5000	0	0
TOPLAM - TOTAL 5001 - 10000	0	0
5001 - 6000	0	0
6001 - 7000	0	0
7001 - 8000	0	0
8001 - 9000	0	0
9001 - 10000	0	0
TOPLAM - TOTAL 10001 +	0	0

İLİ : 73 ŞIRNAK
PROVINCE OF

3 - İLÇE, BUCAK VE KÖY MUHTARLIKLARI İTİBARIYLA NÜFUS SAYISI
POPULATION BY DISTRICT / SUB-DISTRICT AND VILLAGES

İDARİ BİRİMLER ADMINISTRATIVE UNITS	NÜFUS POPULATION TOPLAM-TOTAL	İDARİ BİRİMLER ADMINISTRATIVE UNITS	NÜFUS POPULATION TOPLAM-TOTAL
00 MERKEZ İLÇESİ		022 OYMAKAYA	480
ŞEHİR	25059	023 PİRİNÇLİ	463
0 MERKEZ BUCAĞI		024 SOĞUTCE	223
001 ANILMIŞ (*)	0	025 TOPTAPE (*)	0
002 ARAKÖY	303	026 TUZLUCA (*)	0
003 BALVEREN	2563	027 UZUNGEÇİT (B)	3758
004 BAŞAĞAÇ (*)	0	028 YENİCE (*)	0
005 BOYUNYAKA (*)	0	029 YEŞİLÖZ	686
006 CEVİZDÜZÜ	1097	TOPLAM-TOTAL	18156
007 ÇADIRLI (*)	0	BUCAK VE KÖYLER TOPLAMI	18156
008 ÇAKIRSÖĞÜT	339	01 BEYTÜŞŞEBAP İLÇESİ TOPLAMI	22409
009 DAŞKONAK	466	02 CİZRE İLÇESİ	
010 DERELER (*)	0	ŞEHİR	50023
011 GEÇİTBOYU	1706	0 MERKEZ BUCAĞI	
012 GÜNEYCE	334	001 AŞAĞIDERE (*)	0
013 GÜNEYÇAM	724	002 BOZALAN	3036
014 İKİZCE	1687	003 ÇAĞLAYAN	389
015 KEMERLİ (*)	0	004 ÇATALKÖY	95
016 KUMÇATI	2223	005 DİRSEKLİ	768
017 KUŞKONAK	111	006 HİSAR	1734
018 SARIDALLI	956	007 KUŞTEPE	270
019 TOPTAPE	813	008 ULAŞ	247
020 ÜÇKİRAZ	635	009 YEŞİLYURT	647
021 YOĞURTÇULAR	787	TOPLAM-TOTAL	7186
TOPLAM-TOTAL	14744		
1 KIZILSU BUCAĞI		1 DICLE BUCAĞI	
000 KIZILSU (BM)	798	000 DICLE (BM)	578
001 ALKEMER	1273	001 BAĞLARBAŞI	212
002 ATBAŞI	164	002 ÇAVUŞKÖY	280
003 BAŞPINAR (*)	0	003 DÜZOVA	1041
004 GÖRMEÇ	258	004 ERDEM	79
005 GÜLEŞLİ	447	005 GÜÇLÜ	502
006 GÜNEDÖMÜŞ	596	006 GÜRSU	250
007 İNCELER	325	007 KATRAN	474
008 KAPANLI	249	008 KAYAKÖY	457
009 KARAGEÇİT	286	009 KEBELİ	152
010 KAVUNCU (*)	0	010 KOÇTEPE	168
011 KAYABOYUN	212	011 KURUMCU	575
012 KIRKKUYU	661	012 SULAK	229
013 KOÇAĞILI	395	013 TAŞHÜYÜK	238
014 KOÇBEYİ	342	014 TEPEÖNÜ	352
015 MEŞEİÇİ	557	015 UŞUR	250
016 SESLİCE	788	016 VARLIK	326
017 TEKÇİNAR (*)	0	017 YALINTEPE	254
TOPLAM-TOTAL	7351	TOPLAM-TOTAL	6417
BUCAK VE KÖYLER TOPLAMI	22095	BUCAK VE KÖYLER TOPLAMI	13603
00 MERKEZ İLÇESİ TOPLAMI	47154	02 CİZRE İLÇESİ TOPLAMI	63626
01 BEYTÜŞŞEBAP İLÇESİ		03 GÜÇLÜKONAK İLÇESİ	
ŞEHİR	4253	ŞEHİR	3305
0 MERKEZ BUCAĞI		1 FINDIK BUCAĞI	
001 AKARSU	358	000 FINDIK (BM)	1752
002 AŞAĞIDERE	523	001 AĞAÇYURDU	258
003 BAŞARAN	1895	002 AKÇAKUŞAK	68
004 BEŞAĞAÇ	568	003 AKDİZGİN	405
005 BOĞAZÖREN	937	004 BOYUNCUK	289
006 BOLAĞAÇ	584	005 BULMUŞLAR	585
007 BÖLÜCEK	870	006 ÇETİNKAYA	317
008 CEVİZBAĞCI	120	007 ÇEVREMLİ	95
009 ÇİĞLİCA	566	008 ÇOBANKAZANI	120
010 DAĞALTI	289	009 DAĞYELİ	282
011 DİLEKYOLU (*)	0	010 DAMLABAŞI	222
012 DOĞANYOL	238	011 DAMLARCA	369
013 DÖNMEZLER (*)	0	012 DEMİRBOĞAZ	255
014 GÖKÇE	475	013 DÜĞÜNÜRDU	427
015 GÜNEYYAKA	295	014 ERDURDU (*)	0
016 İLİCAK	795	015 ESKİYAPI	66
017 KOVANKAYA (*)	0	016 GÜMÜŞYAZI	500
018 KOYUNOBA	195	017 KIRKAĞAÇ	559
019 MEZREA	3336	018 KOÇTEPE	577
020 MUTLUCA	319	019 ORMANIÇI	243
021 ORTALI	183		

(*) KÖY TÜZEL KİŞİLİĞİ DEVAM ETMEKTE OLUP, NÜFUS BULUNMAMAKTADIR
IT IS STILL A LEGAL PERSON WITH NO POPULATION

İLİ : 73 ŞIRNAK
PROVINCE OF

3 - İLÇE, BUCAK VE KÖY MUHTARLIKLARI İTİBARIYLA NÜFUS SAYISI
/ POPULATION BY DISTRICT, SUB-DISTRICT AND VILLAGES

İDARİ BİRİMLER	NÜFUS	İDARİ BİRİMLER	NÜFUS
ADMINISTRATIVE UNITS	POPULATION TOPLAM-TOTAL	ADMINISTRATIVE UNITS	POPULATION TOPLAM-TOTAL
020 ÖZBAŞOĞLU	482	009 KURTULUŞ	209
021 SAĞKOL	90	010 OCAKLI	316
022 TAŞKONAK	570	011 ORTACA (*)	0
023 YAĞIZOYMAK	459	012 ÖZBEK	694
024 YAĞMURKUYUSU	93	013 TEPECİK	333
025 YATAĞANKAYA	295	014 UĞRAK	452
026 YENİDEMİR	195	015 VARIMLI	513
TOPLAM-TOTAL	9573	016 YAYLAKÖY	64
		017 YAZMAN	357
BUCAK VE KÖYLER TOPLAMI	9573	018 YCLAÇAN	308
		TOPLAM-TOTAL	8535
03 GÜÇLÜKONAK İLÇESİ TOPLAMI	12878	BUCAK VE KÖYLER TOPLAMI	31159
04 İDİL İLÇESİ		04 İDİL İLÇESİ TOPLAMI	44064
ŞEHİR	12905		
0 MERKEZ BUCAĞI		05 SİLOPI İLÇESİ	
001 AKDAĞ	367	ŞEHİR	23430
002 BEREKETLİ	499		
003 BOZBURUN	304	0 MERKEZ BUCAĞI	
004 DİRSEKLİ	528	001 AKSU	117
005 DURUKÖY	732	002 AKTEPE	575
006 HENDEKKÖY	320	003 BALLIKAYA	901
007 KAYALI	246	004 BAŞAK (*)	0
008 KUYULU	366	005 BAŞKÖY	1224
009 OKÇU	267	006 BİRLİKKÖY	319
010 ORTAKÖY	477	007 BOSTANCI	1919
011 OYMAK	655	008 BUĞDAYLI	804
012 OZAN (*)	0	009 ÇALIŞKAN	1642
013 ÖZEN	783	010 ÇARDAKLI	867
014 PEÇENEK (*)	0	011 ÇİFTLİKKÖY	1424
015 PINARBAŞI	951	012 DAMLACA	476
016 SİRTKÖY	1032	013 DEDELER (*)	0
017 SULAK	1311	014 DEREBAŞI (*)	0
018 TEKEKÖY	607	015 DORUKLU	553
019 TEPEKÖY	1061	016 DÜZALAN	300
020 TOKLU	161	017 ESENLİ	216
021 ULAK	1078	018 GÖRÜMLÜ	3107
022 ÜÇÖK	392	019 KAPILI	910
023 YAĞMURCA	316	020 KARACAKÖY (*)	0
024 YALAZ	191	021 KAVAKÖZÜ	767
025 YARBAŞI	773	022 KAVALLI	477
026 YAVŞAN	779	023 KOYUNÖREN	437
027 YÖRÜK	196	024 KOSRELİ	461
028 YUVALI	579	025 ORTAKÖY	728
029 YÜKSEKKÖY	463	026 OVAKÖY	680
TOPLAM-TOTAL	15434	027 ÖZGEN	321
		028 PINARÖNÜ	690
		029 SELÇİK	371
1 HABERLİ BUCAĞI		030 UYANIK	234
000 HABERLİ (BM)	185	031 ÜÇAĞAÇ	800
001 AKKOYUNLU	212	032 VERİMLİ	777
002 BAŞAKKÖY	144	033 YAZI (*)	0
003 BOZKIR	329	034 YENİKÖY	1034
004 ÇINARLI	186	035 YCLAŞZI	385
005 ÇUKURLU	307	TOPLAM-TOTAL	23516
006 DUMANLI	678		
007 GÜZELOVA	211	BUCAK VE KÖYLER TOPLAMI	23516
008 İŞİK	91		
009 KARALAR	2301	05 SİLOPI İLÇESİ TOPLAMI	46946
010 KAŞIKÇI	197		
011 KAYI	453	06 ULUDERE İLÇESİ	
012 KENTLİ	195	ŞEHİR	6289
013 MAĞARAKÖY	59		
014 OĞUNDÜK	464	0 MERKEZ BUCAĞI	
015 SARIKÖY	46	001 AKDUMAN	1387
016 TOPRAKLI	376	002 BAĞLI	246
017 UÇARLI	298	003 BAĞLICA	755
018 YAYALAR	458	004 BULAKBAŞI	880
TOPLAM-TOTAL	7190	005 DOĞAN	125
		006 HİLAL (B)	2679
2 OYALI BUCAĞI		007 ONBUDAK	384
000 OYALI (BM)	957	008 ŞENOBA	1934
001 AÇMA	241	TOPLAM-TOTAL	8390
002 AKSOY	450		
003 ALAKAMIŞ	426	1 ORTABAĞ BUCAĞI	
004 ÇİĞİR	1306	000 ORTABAĞ (BM)	1337
005 GEDİK	121	001 ANDAÇ	1226
006 KIRCA	275		
007 KOZLUCA	1172		
008 KÖYCEĞİZ	341		

(*) KÖY TÜZEL KİŞİLİĞİ DEVAM ETMEKTE OLUP, NÜFUS BULUNMAMAKTADIR 6
IT IS STILL A LEGAL PERSON WITH NO POPULATION

İLİ
PROVINCE OF 73 ŞIRNAK

3 - İLÇE, BUCAK VE KÖY MUHTARLIKLARI İTİBARIYLA NÜFUS SAYISI
POPULATION BY DISTRICT, SUB-DISTRICT AND VILLAGES

İDARI BİRİMLER		NÜFUS	İDARI BİRİMLER		NÜFUS
ADMINISTRATIVE UNITS		POPULATION TOPLAM-TOTAL	ADMINISTRATIVE UNITS		POPULATION TOPLAM-TOTAL
002	BALLI	436			
003	DAĞDIBİ	832			
004	GÜLYAZI	1437			
005	IŞIKVEREN	502			
006	İNCELER	446			
007	ORTAKÖY	599			
008	ORTASU	1110			
009	TAŞDELEN	1219			
010	YEMİŞLİ	1106			
	TOPLAM-TOTAL	10250			
	BUCAK VE KÖYLER TOPLAMI	18640			
06	ULUDERE İLÇESİ	TOPLAMI	24929		
73	ŞIRNAK	İL TOPLAMI	262006		