

# KOD DAN NAMA SEMPADAN PENTADBIRAN TANAH

*Unique Parcel Identifier (UPI)*

## JOHOR



Negeri  
Daerah/Jajahan  
Mukim/Bandar/Pekan  
Seksyen/Presint  
Lot  
Di Malaysia



# UPI

No	Nama Daerah	Struktur
01	DAERAH BATU PAHAT	0101
02	DAERAH JOHOR BAHRU	0102
03	DAERAH KLUANG	0103
04	DAERAH KOTA TINGGI	0104
05	DAERAH MERSING	0105
06	DAERAH MUAR	0106
07	DAERAH PONTIAN	0107
08	DAERAH SEGAMAT	0108
09	DAERAH KULAJAJAYA	0109
10	DAERAH LEDANG	0110

**KOD DAN NAMA SEMPADAN PENTADBIRAN TANAH**  
**(*UNIQUE PARCEL IDENTIFIER - UP*)**

**Jawatankuasa Teknikal Standard MyGDI (JTSM)**  
**2011**

Hakcipta terpelihara. Tidak dibenarkan mengeluarkan ulang mana-mana isi kandungan buku ini dalam apa jua bentuk dan dengan cara apa jua sama ada secara elektronik, fotokopi, mekanik, rakaman atau cara lain sebelum mendapat izin bertulis daripada :

Urus setia  
Jawatankuasa Teknikal Standard MyGDI (JTSM)  
Pusat Infrastruktur Data Geospasial Negara (MaCGDI)  
Kementerian Sumber Asli & Alam Sekitar

Cetakan Pertama 2011

Diterbit dan dicetak di Malaysia oleh  
Pusat Infrastruktur Data Geospasial Negara (MaCGDI)  
Kementerian Sumber Asli & Alam Sekitar  
Tingkat 7 & 8, Wisma Sumber Asli  
No. 25 Persiaran Perdana, Presint 4  
62574 Putrajaya  
Tel : 603-8886 1111  
Fax : 603-8889 4851  
[www.mygeoportal.gov.my](http://www.mygeoportal.gov.my)

## KANDUNGAN

PERKARA		MUKA SURAT
1.0	Tujuan	1
2.0	Latar Belakang	
2.1	Pengenalan	1
2.2	Langkah Awal Penyelarasan	1
2.3	Rasional Penyelarasan Kod UPI	2
2.4	Faedah Penyelarasan Kod UPI	2
2.5	Kaedah Penyelarasan Kod dan Nama Sempadan Pentadbiran Tanah	3
3.0	Penerangan Mengenai Struktur Kod UPI di Semenanjung Malaysia	7
4.0	Pembangunan Aplikasi UPI	
4.1	Modul-modul Aplikasi UPI	10
4.2	Kaedah untuk Melayari Aplikasi UPI	12
5.0	Penutup	18
	<ul style="list-style-type: none"> <li>• Lampiran : Senarai Kod dan Nama Sempadan Pentadbiran Tanah bagi Negeri Johor <ul style="list-style-type: none"> <li>○ Peta Malaysia - Negeri Johor</li> <li>○ Peta Negeri Johor - Daerah-daerah</li> <li>○ Daerah Batu Pahat</li> <li>○ Daerah Johor Bahru</li> <li>○ Daerah Kluang</li> <li>○ Daerah Kota Tinggi</li> <li>○ Daerah Mersing</li> <li>○ Daerah Muar</li> <li>○ Daerah Pontian</li> <li>○ Daerah Segamat</li> <li>○ Daerah Kulaijaya</li> <li>○ Daerah Ledang</li> </ul> </li> </ul>	<p>20</p> <p>21</p> <p>23</p> <p>25</p> <p>27</p> <p>29</p> <p>31</p> <p>33</p> <p>35</p> <p>37</p> <p>39</p> <p>41</p>
	Glosari	

## 1.0 TUJUAN

Dokumen ini diterbitkan sebagai sumber rujukan kepada agensi dalam menentukan senarai Kod dan Nama Sempadan Pentadbiran Tanah yang seragam bagi semua negeri di Malaysia. Kod dan Nama Sempadan Pentadbiran Tanah adalah satu pengecaman yang unik bagi lot (petak) tanah atau lebih dikenali sebagai *Unique Parcel Identifier* (UPI) yang digunakan untuk menentukan lokasi secara fizikal lot-lot tanah di Malaysia.

## 2.0 LATAR BELAKANG

### 2.1 PENGENALAN

- i) Kemajuan pesat bidang teknologi maklumat dan telekomunikasi serta peningkatan pelaksanaan program perkomputeran di agensi-agensi sektor awam telah mewujudkan keperluan untuk berkongsi maklumat dan mengintegrasikan sistem-sistem di kalangan agensi kerajaan. Perkara ini sukar dilakukan disebabkan tiada satu definisi dan format data yang standard yang boleh diguna pakai oleh semua agensi. Antara masalah yang dihadapi dalam perkongsian maklumat geospasial adalah mengenai kod UPI yang tidak selaras antara agensi.
- ii) Sehubungan itu, kod UPI digunakan sebagai satu cara pengecaman yang unik bagi lot-lot tanah yang diberimilik (dilupuskan) oleh Pihak Berkuasa Negeri. Pada masa kini, penyelarasan ini hanya melibatkan struktur kod bagi tanah yang telah diukur halus (*Final Title - FT*).
- iii) Dokumen ini bertujuan untuk memberi penerangan mengenai kepentingan penyelarasan kod UPI bagi keseragaman pemakaian oleh agensi-agensi pembekal data. Ia meliputi kaedah penyelarasan yang dijalankan bagi menghasilkan senarai kod UPI bagi setiap negeri.
- iv) Senarai kod UPI yang telah diselaraskan ini sewajarnya diguna pakai antara agensi bagi memudahkan perkongsian maklumat geospasial serta mempercepatkan urusan transaksi harian.

### 2.2 LANGKAH AWAL PENYELARASAN KOD UPI

Pada tahun 1997, Sekretariat *National Land Information System* (NaLIS) telah mengemukakan draf penyeragaman kod UPI berasaskan pembekal-pembekal utama data geospasial iaitu Jabatan Ukur dan Pemetaan Malaysia (JUPEM), Pejabat Tanah dan Galian (PTG), Jabatan Penilaian dan Perkhidmatan Harta (JPPH) dan Dewan Bandaraya Kuala Lumpur (DBKL). Selanjutnya pada tahun 1998 buku NaLISCO telah diedarkan kepada semua Agensi Pembekal Data (APD). Berdasarkan maklum balas daripada pihak JUPEM dan PTG didapati terdapat perbezaan kod UPI yang ketara di beberapa buah negeri.

Susulan daripada penubuhan Pusat Infrastruktur Data Geospasial Negara (MaCGDI) pada tahun 2002, Jawatankuasa NaLIS yang ditugaskan untuk menyelaraskan kod UPI telah diambil alih oleh Jawatankuasa Teknikal Standard MyGDI (JTSM).

### 2.3 RASIONAL PENYELARASAN KOD UPI

Rasional penyelarasan kod UPI antaranya adalah seperti berikut :

- i) Maklumat spatial dan tekstual mengenai petak tanah yang diperolehi daripada pelbagai sumber antaranya Pangkalan Data Ukur Kadaster (PDUK) di JUPEM sekarang dikenali sebagai Pangkalan Data Ukur Kadaster Berdigit Kebangsaan / *National Digital Cadastral Data Base* (NDCDB) dan Sistem Pendaftaran Tanah Berkomputer (SPTB) di PTG adalah tidak seragam. Ini mengakibatkan maklumat petak tanah yang diperolehi oleh pengguna secara dalam talian (*online*) sukar diakses dan dianalisis kerana data-data berkenaan menggunakan kod dan nama sempadan pentadbiran tanah yang berbeza.
- ii) Memudahkan perkongsian maklumat geospasial dalam pelbagai urusan transaksi petak tanah antaranya permohonan tukar syarat, pecah sempadan, pemberimilikan, pembelian hartanah dan lain-lain.
- iii) Membantu pihak agensi pusat seperti Unit Perancang Ekonomi Negeri (UPEN) yang akan bertindak sebagai pusat sehenti (*one stop centre*) untuk mewujudkan keadaan *fast track* bagi membuat keputusan berkaitan urusan-urusan transaksi tanah yang melibatkan pelbagai agensi.
- iv) Penyeragaman kod UPI adalah selaras dengan pelaksanaan projek e-Tanah yang merupakan satu sistem transaksi bagi memudahkan urusan carian hakmilik dan mempercepatkan pembayaran cukai secara dalam talian.
- v) Menyelaras ejaan nama bagi negeri, daerah/jajahan dan mukim/bandar/pekan dan seksyen/presint. Pengesahan ejaan nama merupakan tanggungjawab pihak Setiausaha Kerajaan Negeri (SUK). Penggunaan ejaan nama yang seragam amat penting dalam memberikan nama kepada sesuatu tempat supaya tidak menimbulkan kekeliruan kepada pengguna.

### 2.4 FAEDAH PENYELARASAN KOD UPI

Secara keseluruhannya pelaksanaan penggunaan kod UPI ini akan memberikan faedah-faedah seperti berikut :

- i) Memudahkan pelaksanaan dan pengintegrasian sistem-sistem aplikasi di dalam dan antara agensi;
- ii) Memudahkan perkongsian maklumat geospasial;
- iii) Membantu agensi-agensi dalam pembangunan sistem aplikasi; dan

- iv) Menyediakan panduan untuk melaksanakan dokumentasi yang seragam di semua agensi. Secara umumnya kod UPI ini membantu Agensi Pembekal Data mempunyai satu standard yang akan memudahkan sistem integrasi dan operasi antara agensi.

## 2.5 KAEDAH PENYELARASAN KOD DAN NAMA SEMPADAN PENTADBIRAN TANAH

Kaedah penyelarasan ini dibahagikan kepada dua (2) jenis iaitu :

- i. Penyelarasan kod sempadan pentadbiran tanah
- ii. Penyelarasan nama sempadan pentadbiran tanah

### 2.5.1 Penyelarasan Kod Sempadan Pentadbiran Tanah

Penyelarasan yang dilaksanakan ini adalah meliputi struktur kod bagi setiap negeri di Semenanjung Malaysia, Sabah, Sarawak dan Wilayah Persekutuan Labuan. Penyelarasan ini akan dapat membantu menyelesaikan masalah yang timbul dalam perkongsian maklumat geospasial antara agensi.

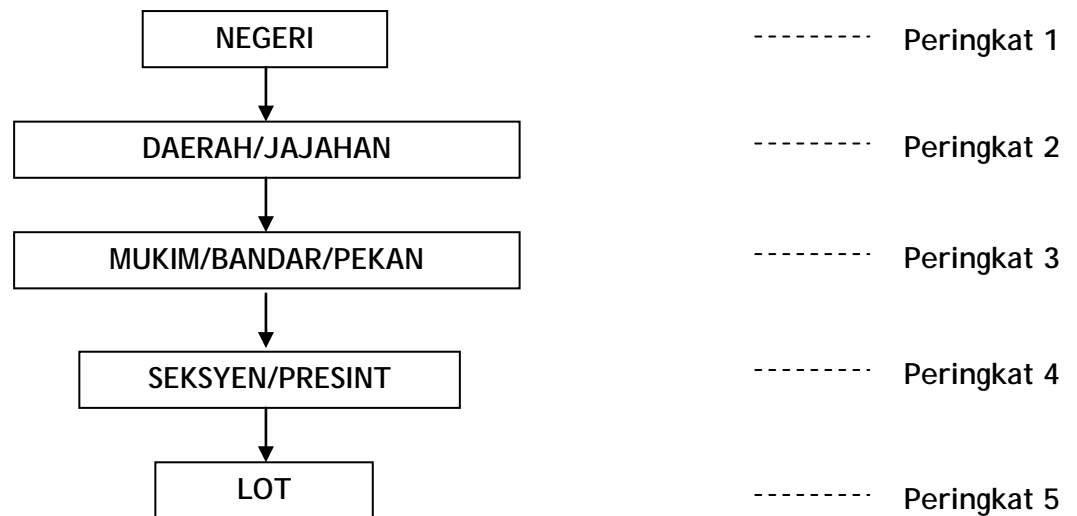
#### i) Struktur Kod Sempadan Pentadbiran Tanah

Struktur Kod Sempadan Pentadbiran Tanah bagi hakmilik tanah yang telah diukur halus (*Final Title* - FT) adalah seperti berikut :

Sempadan	Semenanjung	Sabah	Sarawak	WP. Labuan
Negeri	2 aksara - char (angka sahaja)	2 aksara - char (angka sahaja)	2 aksara - char (angka sahaja)	2 aksara - char (angka sahaja)
Bahagian/Daerah/Jajahan	2 aksara - char (angka sahaja) (Daerah/Jajahan)	2 aksara - char (angka sahaja) (Daerah)	2 aksara - char (angka sahaja) (Bahagian)	2 aksara - char (angka sahaja)
Mukim/Bandar/Pekan/Pulau/Kampung/Land District	2 aksara - char (angka sahaja) (Mukim/Bandar/Pekan)	2 aksara - char (angka sahaja)	3 aksara - char (angka sahaja) (Land District)	2 aksara - char (angka sahaja) (Bandar/Kampung/Pulau)
Seksyen/Presint	3 aksara - char (angka/abjad)	3 aksara - char (angka/abjad)	3 aksara - char (angka/abjad)	3 aksara - char (angka/abjad)
Lot	7 aksara - char (angka sahaja)	9 aksara - char (angka sahaja)	5 aksara - char (angka sahaja)	9 aksara - char (angka sahaja)
Jumlah	16 aksara	18 aksara	15 aksara	18 aksara

Jadual 1 : Struktur Kod Sempadan Pentadbiran Tanah

Struktur kod sempadan pentadbiran tanah di Semenanjung Malaysia terdiri daripada lima (5) peringkat seperti di Rajah 1.



Rajah 1 : Struktur Kod Sempadan Pentadbiran Tanah

ii) **Kod Sempadan Pentadbiran Tanah**

Penyelarasan kod sempadan pentadbiran tanah dihasilkan dengan membandingkan kod yang diguna pakai oleh pihak JUPEM dan PTG di setiap negeri.

a) **Asas Pewujudan Kod Sempadan Pentadbiran Tanah oleh PTG**

Pewujudan kod sempadan pentadbiran tanah adalah berdasarkan kepada nombor Surat Hakmilik (Sistem Pendaftaran Tanah Berkomputer - SPTB) dan Kod Sistem Hasil (Sistem Pendaftaran Hasil Tanah - SPHT).

Ketika ini Surat Hakmilik yang menggunakan SPTB mempunyai banyak persamaan dengan struktur kod JUPEM. Namun terdapat perbezaan ketara dari segi penggunaan kod dan nama sempadan pentadbiran tanah bagi PTG negeri yang masih menggunakan kod SPHT.

b) **Asas Pewujudan Kod Sempadan Pentadbiran Tanah oleh JUPEM**

Pewujudan Kod Sempadan Pentadbiran Tanah yang diamalkan di JUPEM adalah berdasarkan kepada Peraturan Ukur yang telah diterbitkan pada tahun 1976, sekarang dikenali sebagai Peraturan Ukur 2000.



## 2.5.2 Penyelarasan Nama Sempadan Pentadbiran Tanah

Penyelarasan Nama Sempadan Pentadbiran Tanah disahkan secara bersama dengan pihak SUK negeri melalui semakan kepada Warta Kerajaan Negeri dan Pelan Warta. Sekiranya tiada dokumen sokongan maka penggunaan nama semasa dijadikan asas dalam penyelarasan ini.

### i) Warta Kerajaan Negeri

Di bawah Seksyen 11, Kanun Tanah Negara 1965 (KTN), membolehkan Pihak Berkuasa Negeri (PBN) menerbitkan Warta Kerajaan Negeri yang menjelaskan pembahagian sempadan bagi negeri, daerah dan mukim/bandar/pekan bagi sesebuah negeri di Semenanjung Malaysia.

Cabutan Seksyen 11, KTN adalah seperti berikut ;

*Kawasan Pentadbiran :*

*Pihak Berkuasa Negeri bolehlah melalui pemberitahuan Warta ;*

- a) Membahagikan kawasan negeri kepada daerah-daerah;*
- b) Membahagikan mana-mana daerah atau daerah kecil;*
- c) Membahagikan mana-mana daerah atau daerah kecil kepada mukim;*
- ca) Mengubah atau meminda sempadan mana-mana daerah, daerah kecil, mukim, bandar atau pekan;*
- d) Selepas pengukuran atau penentuannya oleh atau bagi pihak Pengarah Ukur, menetapkan mana-mana kawasan negeri sebagai bandar atau pekan.*

### ii) Pelan Warta

Pelan Warta merupakan pelan rujukan bagi mengesahkan sempadan pentadbiran tanah bagi sempadan negeri, daerah/jajahan, mukim/bandar/pekan dan seksyen/presint. Ia disediakan oleh pihak JUPEM berdasarkan nama-nama sempadan pentadbiran tanah yang terdapat di dalam Warta Kerajaan yang telah disahkan oleh pihak SUK negeri berkenaan dan ia juga dikenali sebagai Pelan Gazet (PG)/Gazette Plan (GP) dan Pelan Pelbagai (PP).

### iii) Penggunaan Nama Semasa

Nama sempadan pentadbiran tanah yang belum diwartakan, ia hendaklah menggunakan nama semasa yang sedang diguna pakai oleh pihak SUK, JUPEM dan PTG dan seterusnya perlu diambil tindakan pewartaan.

#### iv) Sempadan Pentadbiran (maklumat spatial)

Maklumat spatial bagi setiap sempadan tanah dapat ditunjukkan dalam bentuk poligon. Setiap sempadan (poligon) mempunyai nama tersendiri yang disimpan dalam Pangkalan Data Ukur Kadaster Berdigit Kebangsaan (NDCDB), JUPEM. Ia terdiri daripada sempadan negeri, daerah/jajahan, mukim/bandar/pekan dan seksyen/presint untuk rujukan pengguna mengenal pasti lokasi serta sempadan sebenar. Maklumat ini boleh di akses melalui laman web [www.mygeoportal.gov.my](http://www.mygeoportal.gov.my) bagi membolehkan pengguna mendapatkan paparan grafik dan juga maklumat atribut.

### 3.0 PENERANGAN MENGENAI STRUKTUR KOD UPI DI SEMENANJUNG MALAYSIA

#### i) Digit pertama dan kedua (Negeri)

- Digit pertama dan kedua menerangkan kod negeri

#### ii) Digit ketiga dan keempat (Daerah/Jajahan)

- Digit ketiga dan keempat menerangkan kod daerah
- Bagi negeri Kelantan, ia menggunakan kod jajahan

#### iii) Digit kelima dan keenam (Mukim/Bandar/Pekan)

- Digit kelima dan keenam menerangkan kod mukim/bandar/pekan mengikut mana yang berkaitan

Bagi negeri-negeri yang tidak mempunyai kod mukim/bandar/pekan, maka ruangan ini akan direkod sebagai 00 sahaja.

#### iv) Digit ketujuh, kelapan dan kesembilan (Seksyen/Presint)

- Digit ketujuh, kelapan dan kesembilan menerangkan kod seksyen
- Bagi Wilayah Persekutuan Putrajaya ia menggunakan kod presint

Bagi negeri-negeri yang tidak mempunyai kod seksyen/presint maka ruangan ini akan direkod sebagai 000 sahaja.

#### v) Digit kesepuluh, kesebelas, kedua belas, ketiga belas, keempat belas, kelima belas dan keenam belas (Nombor Lot)

- Digit kesepuluh, kesebelas, kedua belas, ketiga belas, keempat belas, kelima belas dan keenam belas menerangkan nombor lot tanah. Lot-lot tanah yang mempunyai nombor kurang dari 7 digit ditambah dengan angka-angka kosong di hadapan untuk melengkapkan 7 digit. Walau bagaimanapun, penambahan angka-angka kosong ini hanya dapat dilihat dalam pangkalan data sahaja, apabila Pelan Akui dikeluarkan hanya nombor lot sebenar akan dicetak.

CONTOH PENGECAMAN LOT TANAH DI SEMENANJUNG MALAYSIA  
MENGUNAKAN KOD UPI

- i) NEGERI JOHOR\_ DAERAH BATU PAHAT\_ MUKIM LUBOK \_TIADA SEKSYEN\_  
LOT 1234

Struktur Kod UPI	0101050000001234	
Penerangan	Kod	Sempadan
	01	lot tanah terletak di Negeri Johor
	01	Daerah Batu Pahat
	05	Mukim Lubok
	000	tiada sempadan seksyen
	0001234	nombor lot tanah

- ii) NEGERI JOHOR\_ DAERAH JOHOR BAHRU\_ BANDAR TEBRAU\_ TIADA SEKSYEN\_  
LOT 456

Struktur Kod UPI	0102420000000456	
Penerangan	KOD	SEMPADAN
	01	lot tanah terletak di Negeri Johor
	02	Daerah Johor Bahru
	42	Bandar Tebrau
	000	tiada sempadan seksyen
	0000456	nombor lot tanah

- iii) NEGERI JOHOR\_ DAERAH KLUANG\_ MUKIM RENGAM\_ TIADA SEKSYEN\_  
LOT 11221

Struktur Kod UPI	0103420000011221	
Penerangan	KOD	SEMPADAN
	01	lot tanah terletak di Negeri Johor
	03	Daerah Kluang
	42	Mukim Rengam
	000	tiada sempadan seksyen
	0011221	nombor lot tanah

- iv) NEGERI JOHOR\_ DAERAH KOTA TINGGI\_BANDAR KOTA TINGGI\_  
TIADA SEKSYEN\_LOT 5151

Struktur Kod UPI	010440000005151	
Penerangan	KOD	SEMPADAN
	01	lot tanah terletak di Negeri Johor
	04	Daerah Kota Tinggi
	40	Bandar Kota Tinggi
	000	tiada sempadan seksyen
	0005151	nombor lot tanah

- v) NEGERI JOHOR\_ DAERAH LEDANG\_BANDAR PARIT BUNGA\_  
TIADA SEKSYEN\_LOT 321

Struktur Kod UPI	011041000000321	
Penerangan	KOD	SEMPADAN
	01	lot tanah terletak di Negeri Johor
	10	Daerah Ledang
	41	Bandar Parit Bunga
	000	tiada sempadan seksyen
	0000321	nombor lot tanah

## 4.0 PEMBANGUNAN APLIKASI UPI

Senarai kod UPI ini telah dimasukkan dalam laman web [www.mygeoportal.gov.my](http://www.mygeoportal.gov.my). Untuk melengkapkan maklumat selain daripada senarai kod dan ejaan nama sempadan pentadbiran tanah, terdapat juga data spatial yang menunjukkan sempadan negeri, daerah/jajahan, mukim/bandar/pekan dan seksyen/presint. Sumber data spatial diperolehi daripada Pangkalan Data Ukur Kadaster Berdigit Kebangsaan (NDCDB), JUPEM.

Pembangunan Aplikasi UPI ini adalah berasaskan teknologi *Geographical Information System (GIS)*. Aplikasi ini membenarkan maklumat UPI dicapai dengan mudah dan secara tidak langsung akan meningkatkan penggunaan kod UPI. Pengguna boleh melayari aplikasi ini untuk mendapatkan maklumat tambahan lain yang lebih lengkap.

Pembangunan aplikasi ini menggunakan perisian seperti berikut :

- i) *ArcGIS Server 9.2*
- ii) *MS SQL 2005*
- iii) *Microsoft .Net*
- iv) *Internet Information Service (IIS) Web Server*

*ArcGIS Server* digunakan sebagai medium untuk memaparkan maklumat geospasial dan membangunkan fungsi-fungsi yang berkait dengan GIS. Pembangunan pangkalan data UPI menggunakan *MS SQL 2005* yang menyimpan data-data spatial serta atribut dan diuruskan oleh *Spatial Database Engine* yang merupakan komponen *ArcGIS Server*.

### 4.1 Modul-Modul Aplikasi UPI

Terdapat dua (2) modul utama yang dibangunkan dalam aplikasi ini iaitu Modul Pengguna dan Modul Pentadbiran.

#### a) Modul Pengguna

Di bawah Modul Pengguna terdapat beberapa sub-modul iaitu:

##### i. Sub-modul Informasi

Merupakan sub-modul yang memaparkan maklumat berkaitan penyelarasan kod UPI mengikut negeri-negeri. Maklumat yang dipaparkan adalah :

- Kod UPI
- Dokumentasi UPI
- Maklumat Pewartaan (Warta Kerajaan, Pelan Warta/Pelan Pelbagai)
- Peta
- Minit-minit Mesyuarat

## ii. Sub-modul Paparan Peta

Sub-modul ini memaparkan peta Malaysia, pengguna boleh memilih paparan bagi negeri berkenaan dan pada masa yang sama maklumat atribut atau kod-kod UPI akan dipaparkan serentak.

- Pilih Peta Negeri
  - Negeri
  - Daerah/Jajahan
  - Mukim/Bandar/Pekan
  - Seksyen/Presint
- Teks - Senarai kod (*table*)
  - Paparan Peta

## iii. Sub-modul Carian

Sub-modul ini membolehkan pengguna mendapatkan maklumat UPI melalui enjin carian. Jenis-jenis carian adalah seperti :

- Carian Negeri
- Carian Daerah/Jajahan
- Carian Mukim/Bandar/Pekan
- Carian Seksyen/Presint

Berdasarkan keputusan carian, maklumat peta dan atribut akan dipaparkan.

## b) Modul Pentadbiran

Modul Pentadbiran dibangunkan untuk membolehkan pentadbir mengemaskini maklumat UPI. Fungsi modul ini adalah :

- i. **Pengemaskinian Kod UPI**  
Menambah kod dan nama baru, membuang kod yang dibatalkan serta mengemaskini kod dan ejaan nama
- ii. **Pengemaskinian Peta menggunakan perisian *ArCGIS ArcMAP***  
Menambah poligon baru sekiranya terdapat pertambahan daerah/jajahan, mukim/bandar/pekan dan seksyen/presint
- iii. **Memuat naik maklumat tambahan**  
Menambah maklumat tambahan dari semasa ke semasa. Contohnya senarai kod UPI, minit mesyuarat, maklumat pewartaan, dokumentasi, pelan dan sebagainya.

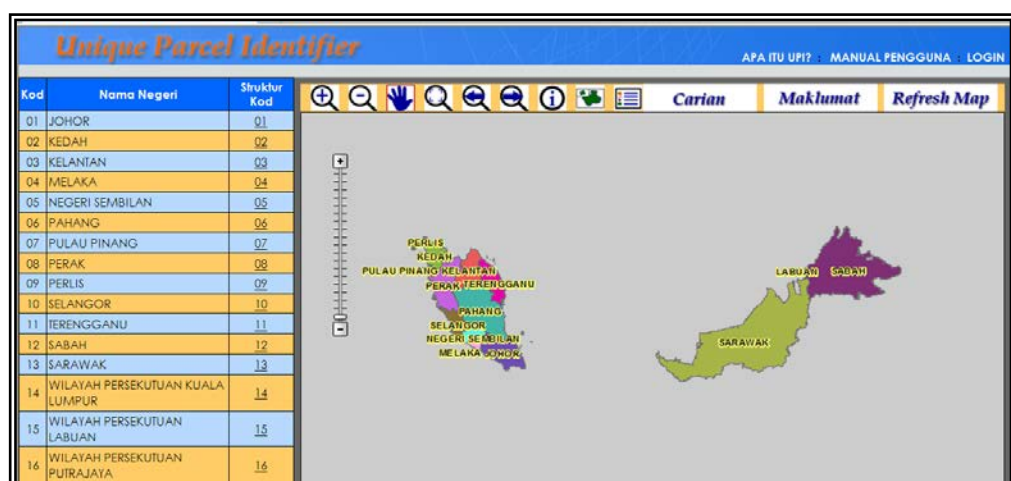
## 4.2 KAEDAH UNTUK MELAYARI APLIKASI UPI

Kaedah untuk melayari aplikasi UPI terbahagi kepada dua cara iaitu melalui kaedah jadual dan kaedah carian.

### 4.2.1 Kaedah Jadual

Langkah Pertama :

Sila layari laman web Malaysia Geoportal <http://www.mygeoportal.gov.my>. Seterusnya klik pada ikon "UPI" untuk membuat capaian ke Aplikasi UPI. Paparan seperti gambarajah 1.1 akan dipaparkan.

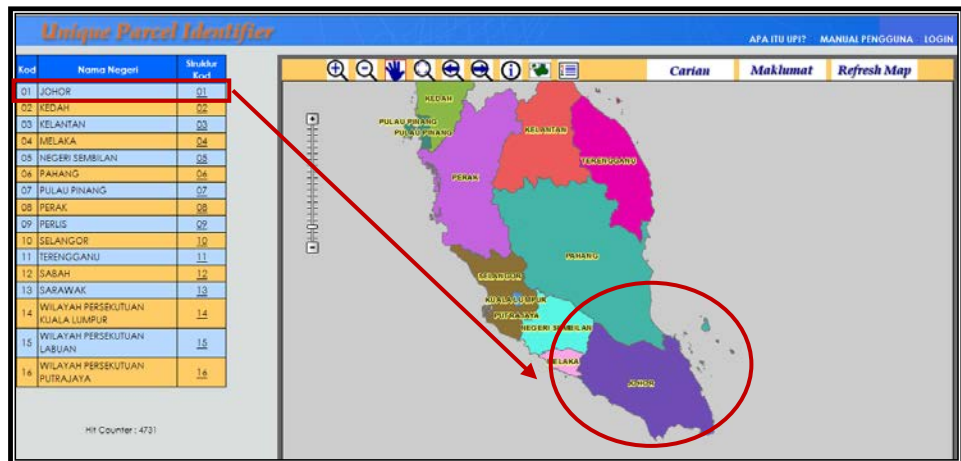


Gambarajah 1.1 : Paparan Aplikasi UPI



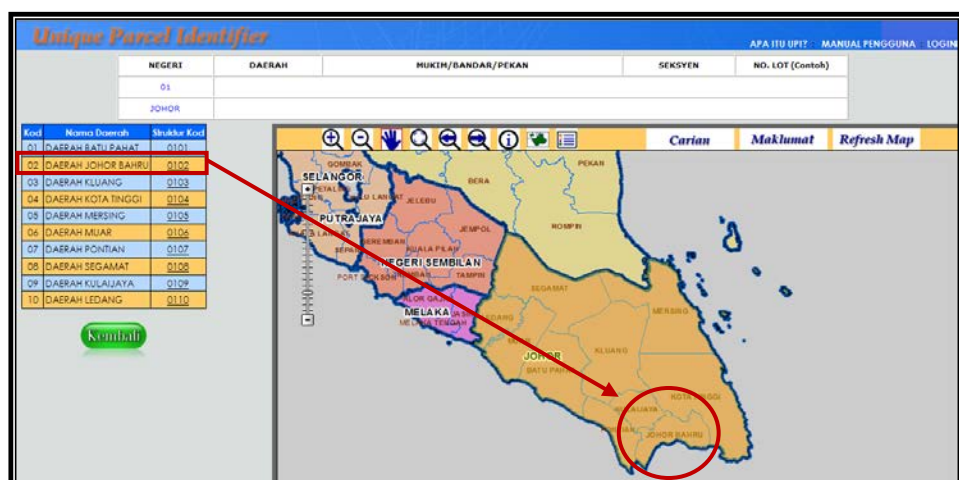
## Langkah Kedua : Membuat Carian

- i) Gambarajah 1.2 akan memaparkan aplikasi UPI yang mengandungi jadual semua kod dan nama negeri serta paparan poligon bagi seluruh Malaysia di sebelah kanan. Untuk melihat senarai kod bagi negeri yang dikehendaki, klik pada Nama Negeri untuk memilih negeri. Contohnya klik "JOHOR".



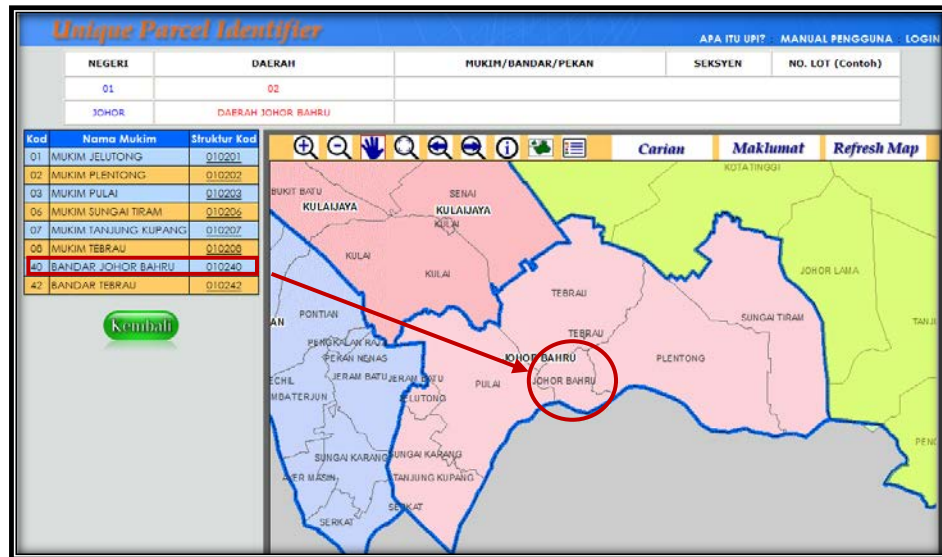
Gambarajah 1.2 : Paparan akses ke Negeri Johor

- ii) Skrin akan memaparkan jadual kod dan nama daerah serta paparan poligon semua daerah di Negeri Johor di sebelah kanan seperti gambarajah 1.3.
- iii) Untuk mendapatkan maklumat mukim/bandar/pekan bagi sesuatu daerah, pengguna perlu memilih daerah yang dikehendaki. Klik pada Nama Daerah. Contohnya klik "DAERAH JOHOR BAHRU".

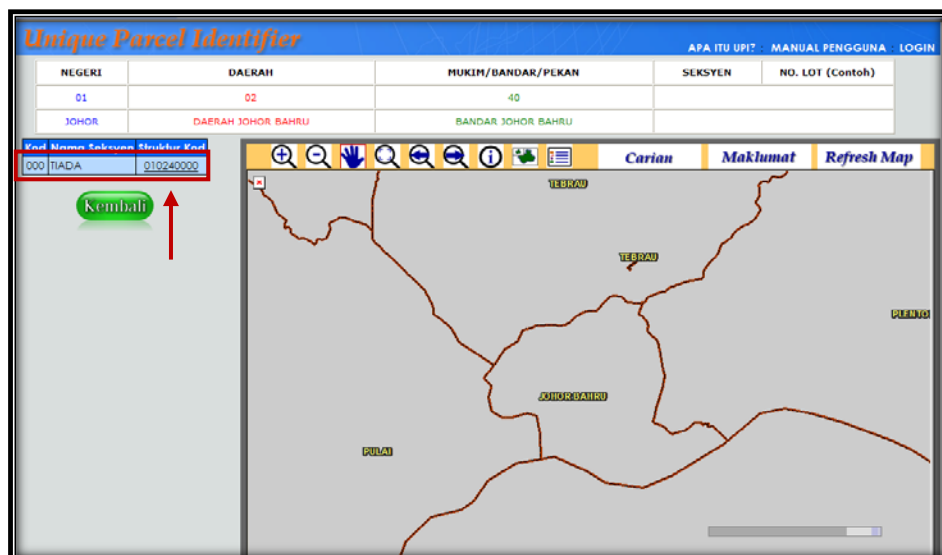


Gambarajah 1.3 : Paparan Daerah di Negeri Johor

- iv) Jadual kod dan nama mukim/bandar/pekan serta paparan poligon semua mukim/bandar/pekan di Negeri Johor akan dipaparkan seperti gambarajah 1.4.
- v) Untuk mendapatkan maklumat mukim/bandar/pekan bagi sesuatu daerah, pengguna perlu memilih mukim yang hendak dicapai. Klik pada Nama Mukim. Contohnya klik "BANDAR JOHOR BAHRU" seterusnya skrin seperti gambarajah 1.5 akan dipaparkan.

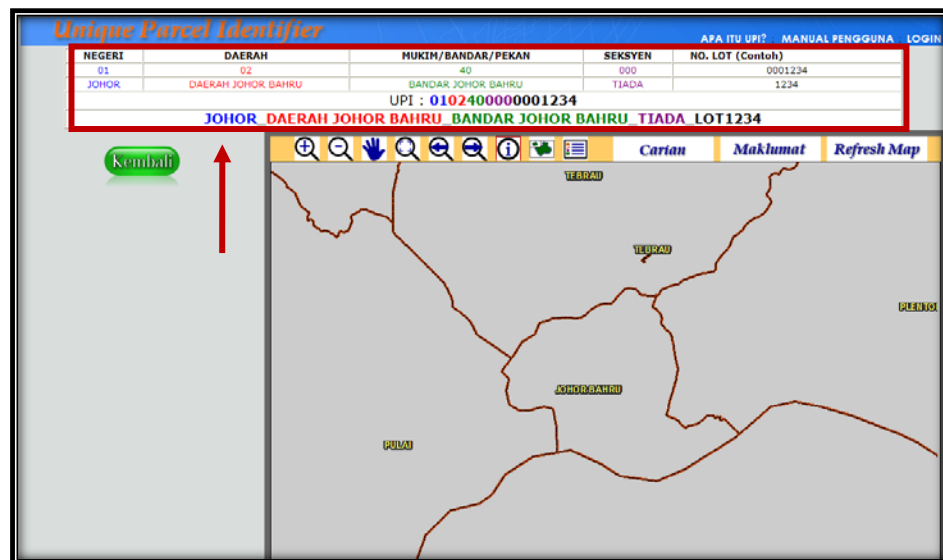


Gambarajah 1.4 : Paparan Mukim di Negeri Johor



Gambarajah 1.5 : Paparan Seksyen di Negeri Johor

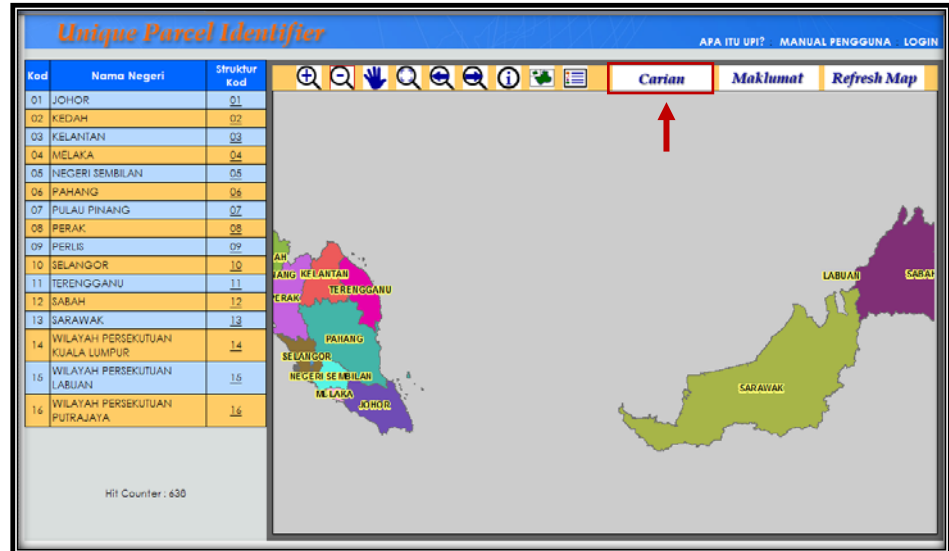
- vi) Skrin akan memaparkan jadual kod dan nama seksyen. Bagi negeri Johor tiada sempadan seksyen oleh yang demikian dalam ruangan Nama Seksyen ia akan direkodkan sebagai "TIADA".
- vii) Seterusnya untuk mendapatkan maklumat selanjutnya berkaitan struktur UPI bagi daerah yang dipilih maka pengguna perlu klik pada Nama Seksyen. Contohnya klik "TIADA", skrin seperti gambarajah 1.6 akan dipaparkan.
- viii) Skrin akan memaparkan jadual struktur kod bagi negeri, daerah, mukim/bandar/pekan, seksyen dan nombor lot bagi negeri yang dipilih. Jadual ini memaparkan susunan struktur kod UPI di Semenanjung Malaysia yang menggunakan 16 aksara.



Gambarajah 1.6 : Paparan struktur kod UPI

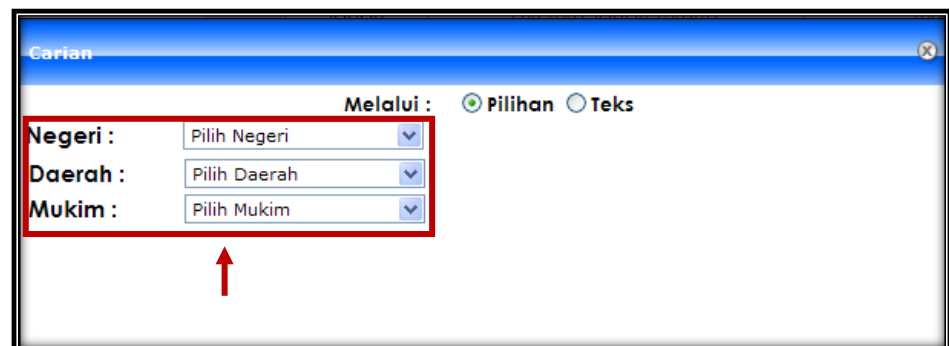
#### 4.2.2 Kaedah Carian

Pengguna juga boleh membuat Carian bagi mendapatkan maklumat negeri/daerah/mukim. Pengguna perlu klik ikon "CARIAN" di laman utama (di sebelah kanan) seperti gambarajah 1.7.



Gambarajah 1.7 : Paparan akses kaedah Carian

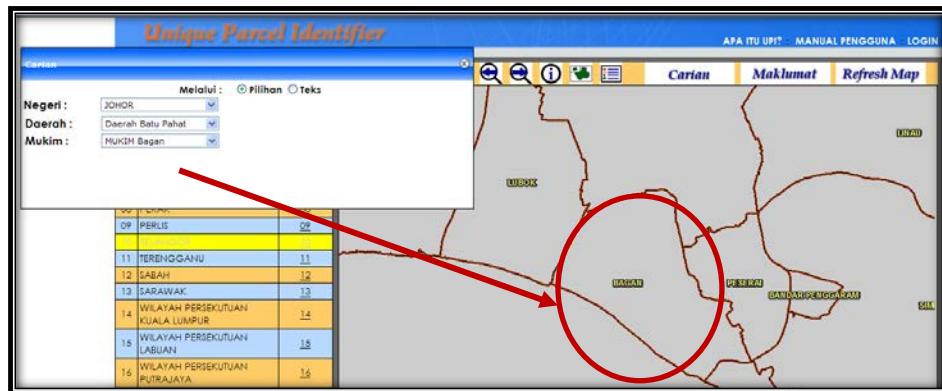
Seterusnya gambarajah 1.8 akan memaparkan kaedah carian iaitu melalui "Pilihan" dan "Teks".



Gambarajah 1.8 : Paparan kaedah carian

i) Membuat Carian melalui "Pilihan"

Dalam paparan di atas, Pengguna perlu klik pada butang "Pilihan" untuk membuat pilihan carian. Tiga (3) ruang disediakan iaitu Negeri, Daerah dan Mukim. Klik *dropdown menu* dan pilih Negeri yang dikehendaki. Contohnya pilih Negeri = "JOHOR", pilih Daerah = "BATU PAHAT" dan pilih Mukim = "BAGAN". Gambarajah 1.9 memaparkan hasil carian seperti yang telah dipilih oleh pengguna.



Gambarajah 1.9 : Paparan hasil carian

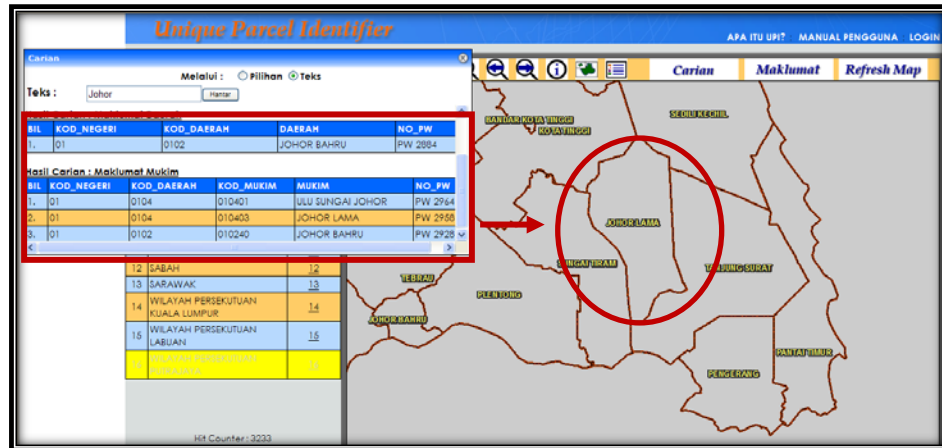
ii) Membuat Carian melalui "Teks"

Pengguna juga boleh membuat carian melalui butang "Teks" dengan memasukkan nama sempadan yang dikehendaki di ruang Teks. Contohnya taipkan perkataan "JOHOR" dan klik ikon *hantar*, seterusnya skrin seperti gambarajah 2.0 akan dipaparkan.



Gambarajah 2.0 : Paparan carian melalui teks

Gambarajah 2.1 menunjukkan semua hasil carian bagi perkataan **Johor**. Sekiranya pengguna inginkan maklumat yang lebih terperinci bagi setiap hasil carian, pengguna perlulah klik pada ruangan **Daerah** atau **Mukim**. Contohnya klik **Mukim = "JOHOR LAMA"** dan seterusnya paparan poligon bagi **Mukim Johor Lama** yang terletak di **Daerah Johor Bahru** akan dipaparkan.



Gambarajah 2.1 : Paparan hasil carian teks

Aplikasi UPI ini akan memudahkan carian mengikut negeri, daerah/jajahan, mukim/bandar/pekan sehingga seksyen beserta nombor kod dan ejaan nama sempadan pentadbiran tanah yang lebih terperinci. Pengguna juga akan mendapat maklumat lengkap berkaitan kod UPI yang digunakan bagi tujuan pengecaman lot tanah yang unik bagi memudahkan sebarang analisis dijalankan.

Pengguna akan mendapat maklumat lengkap bagaimana sesuatu lot dapat dikenalpasti di atas tanah. Aplikasi UPI yang dibangunkan sekarang masih belum mempunyai data lot tanah. Hanya paparan sehingga ke peringkat seksyen sahaja ditunjukkan.

## 5.0 PENUTUP

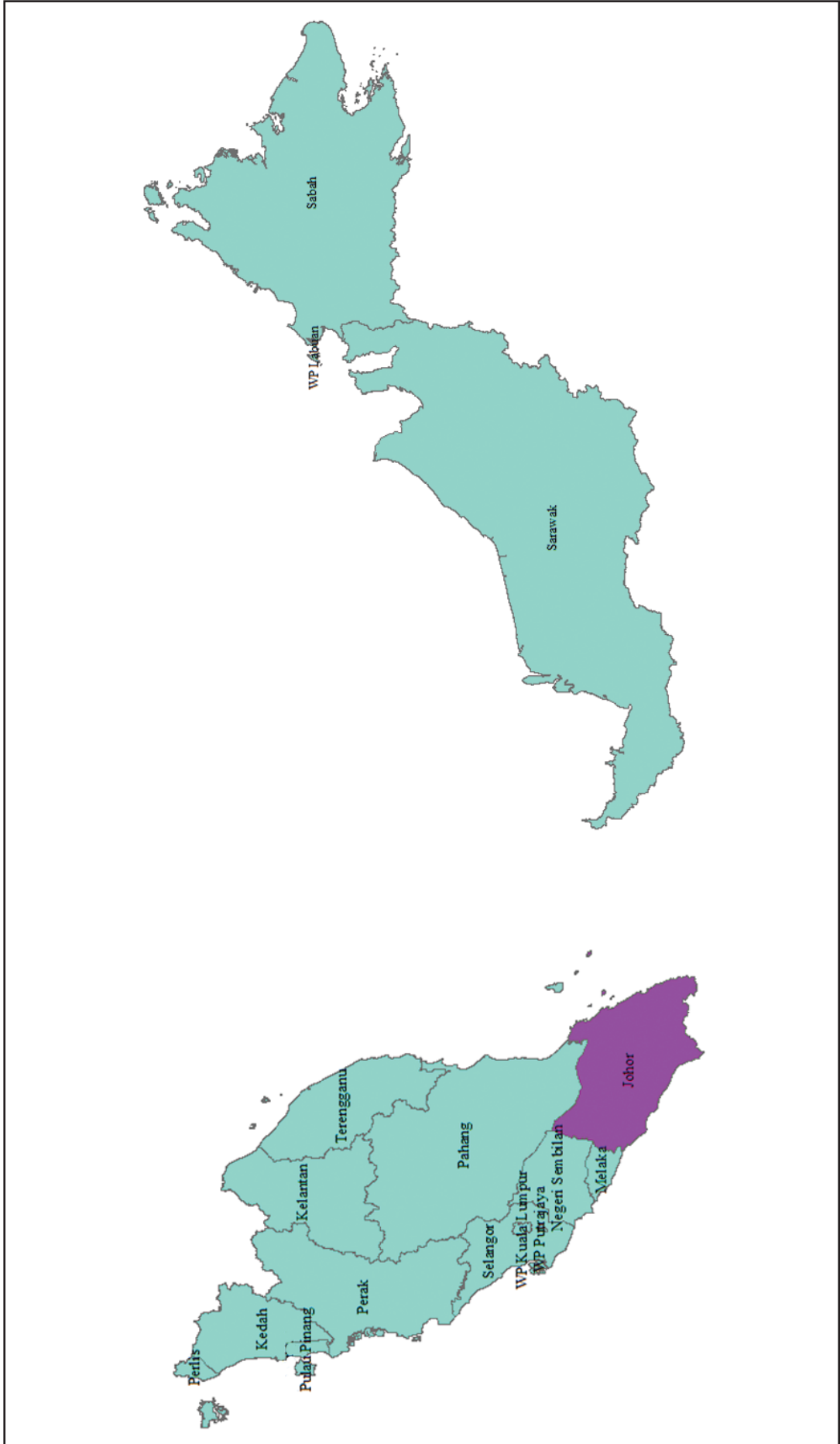
Adalah diharapkan buku ini dapat memberi manfaat kepada semua pihak yang terlibat dalam penggunaan Kod dan Nama Sempadan Pentadbiran Tanah. Justeru, buku ini disarankan untuk dijadikan sebagai salah satu sumber rujukan Kod dan Nama Sempadan Pentadbiran Tanah yang komprehensif untuk diguna pakai oleh semua pihak yang berkaitan sama ada agensi kerajaan dan swasta bagi pelbagai tujuan.

# Lampiran

## KOD DAN NAMA SEMPADAN PENTADBIRAN TANAH BAGI NEGERI JOHOR



# PETA MALAYSIA Negeri Johor





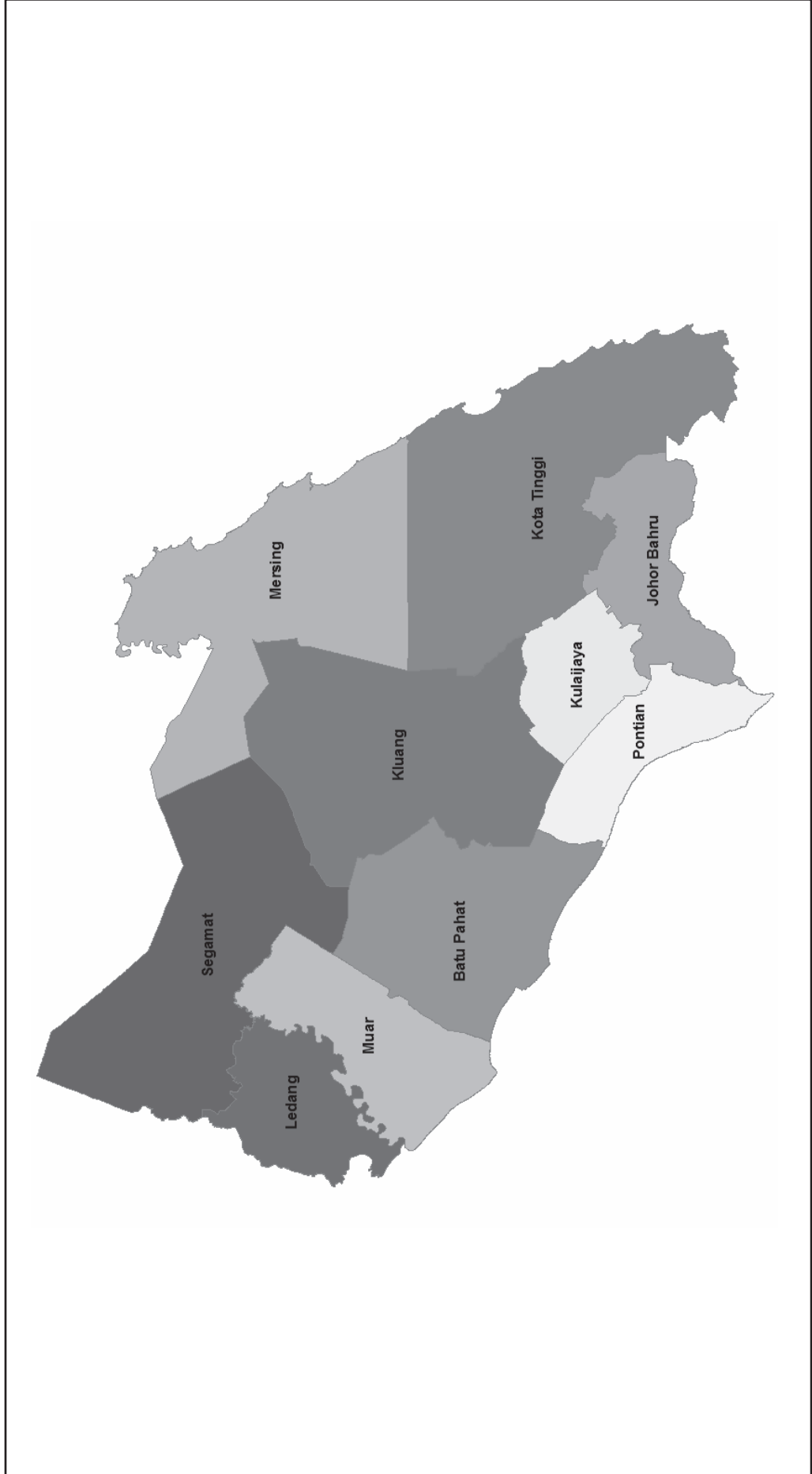
## KOD DAN NAMA SEMPADAN PENTADBIRAN TANAH

**NEGERI JOHOR**  
**Daerah**

KOD	NEGERI	WARTA	
		WARTA KERAJAAN	PELAN WARTA (PW)
01	JOHOR	tiada	tiada

KOD	DAERAH	WARTA	
		WARTA KERAJAAN	PELAN WARTA (PW)
01	BATU PAHAT	PUNJ Bil (PU2)5 Jld. 12 (60) No. 1151 (29 Mac 2007)	PW 2883 (Tahun 2007)
02	JOHOR BAHRU	PUNJ Bil (PU2)5 Jld. 12 (60) No. 1151 (29 Mac 2007)	PW 2884 (Tahun 2007)
03	KLUANG	PUNJ Bil (PU2)5 Jld. 12 (60) No. 1151 (29 Mac 2007)	PW 2885 (Tahun 2007)
04	KOTA TINGGI	PUNJ Bil (PU2)5 Jld. 12 (60) No. 1151 (29 Mac 2007)	PW 2887 (Tahun 2007)
05	MERSING	PUNJ Bil (PU2)5 Jld. 12 (60) No. 1151 (29 Mac 2007)	PW 2886 (Tahun 2007)
06	MUAR	PUNJ Bil (PU2)5 Jld. 12 (60) No. 1151 (29 Mac 2007)	PW 2888 (Tahun 2007)
07	PONTIAN	PUNJ Bil (PU2)5 Jld. 12 (60) No. 1151 (29 Mac 2007)	PW 2881 (Tahun 2007)
08	SEGAMAT	PUNJ Bil (PU2)5 Jld. 12 (60) No. 1151 (29 Mac 2007)	PW 2882 (Tahun 2007)
09	KULAIJAYA	PUNJ Bil (PU2)5 Jld. 12 (60) No. 1151 (29 Mac 2007)	PW 2889 (Tahun 2007)
10	LEDANG	PUNJ Bil (PU2)5 Jld. 12 (60) No. 1151 (29 Mac 2007)	PW 2890 (Tahun 2007)

**PETA NEGERI JOHOR**  
Daerah - daerah

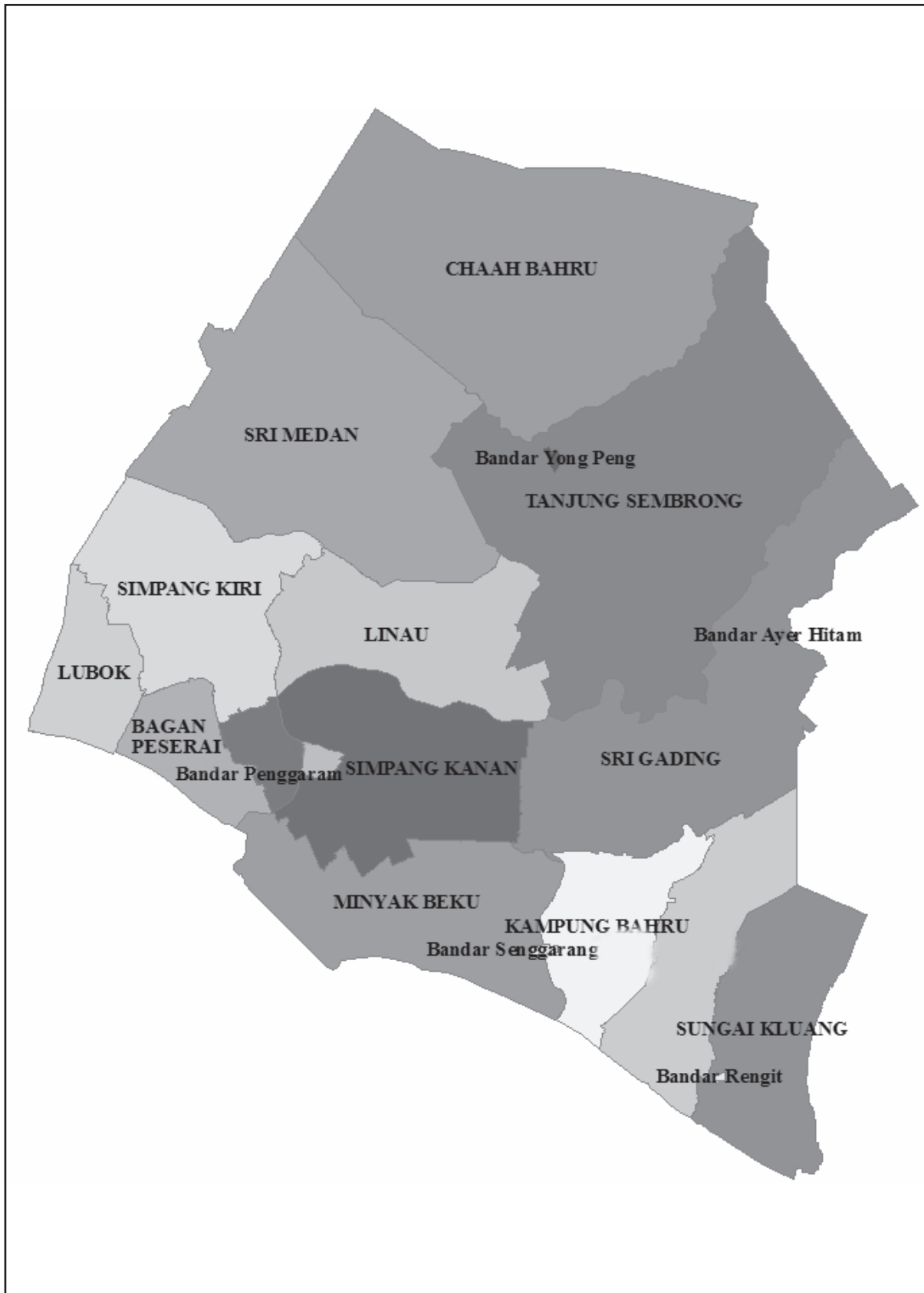


## KOD DAN NAMA SEMPADAN PENTADBIRAN TANAH

**NEGERI JOHOR**  
**01 - Daerah Batu Pahat**

KOD	DAERAH	KOD	NAMA	WARTA		
				WARTA KERAJAAN	PELAN WARTA (PW)	
01	BATU PAHAT	01	MUKIM BAGAN	PUNJ Bil (PU2)5 Jld. 12 (60) No. 1151 (29 Mac 2007)	PW 2925 (2007)	
		02	MUKIM CHAAH BAHRU	PUNJ Bil (PU2)5 Jld. 12 (60) No. 1151 (29 Mac 2007)	PW 2920 (2007)	
		03	MUKIM KAMPUNG BAHRU	PUNJ Bil (PU2)5 Jld. 12 (60) No. 1151 (29 Mac 2007)	PW 2915 (2007)	
		04	MUKIM LINAU	PUNJ Bil (PU2)5 Jld. 12 (60) No. 1151 (29 Mac 2007)	PW 2922 (2007)	
		05	MUKIM LUBOK	PUNJ Bil (PU2)5 Jld. 12 (60) No. 1151 (29 Mac 2007)	PW 2926 (2007)	
		06	MUKIM MINYAK BEKU	PUNJ Bil (PU2)5 Jld. 12 (60) No. 1151 (29 Mac 2007)	PW 2916 (2007)	
		07	MUKIM PESERAI	PUNJ Bil (PU2)5 Jld. 12 (60) No. 1151 (29 Mac 2007)	PW 2924 (2007)	
		08	MUKIM SRI GADING	PUNJ Bil (PU2)5 Jld. 12 (60) No. 1151 (29 Mac 2007)	PW 2918 (2007)	
		09	MUKIM SRI MEDAN	PUNJ Bil (PU2)5 Jld. 12 (60) No. 1151 (29 Mac 2007)	PW 2921 (2007)	
		10	MUKIM SIMPANG KANAN	PUNJ Bil (PU2)5 Jld. 12 (60) No. 1151 (29 Mac 2007)	PW 2917 (2007)	
		11	MUKIM SIMPANG KIRI	PUNJ Bil (PU2)5 Jld. 12 (60) No. 1151 (29 Mac 2007)	PW 2923 (2007)	
		12	MUKIM SUNGAI KLUANG	PUNJ Bil (PU2)5 Jld. 12 (60) No. 1151 (29 Mac 2007)	PW 2913 (2007)	
		13	MUKIM SUNGAI PUNGGOR	PUNJ Bil (PU2)5 Jld. 12 (60) No. 1151 (29 Mac 2007)	PW 2914 (2007)	
		14	MUKIM TANJUNG SEMBRONG	PUNJ Bil (PU2)5 Jld. 12 (60) No. 1151 (29 Mac 2007)	PW 2919 (2007)	
		40	BANDAR AYER HITAM		WK.202 bth.15.3.33	PW 2937
41	BANDAR BANDAR PENGGARAM		WK.202 bth.17.4.29	PW 2917		
42	BANDAR RENGIT		WK.1407 bth.27.11.40	PW 2913		
43	BANDAR SENGGARANG		WK.622 bth.30.8.33	PW 2916		
44	BANDAR YONG PENG		WK.655 bth.29.5.40	PW 2919		

**NEGERI JOHOR**  
**Peta Daerah Batu Pahat**

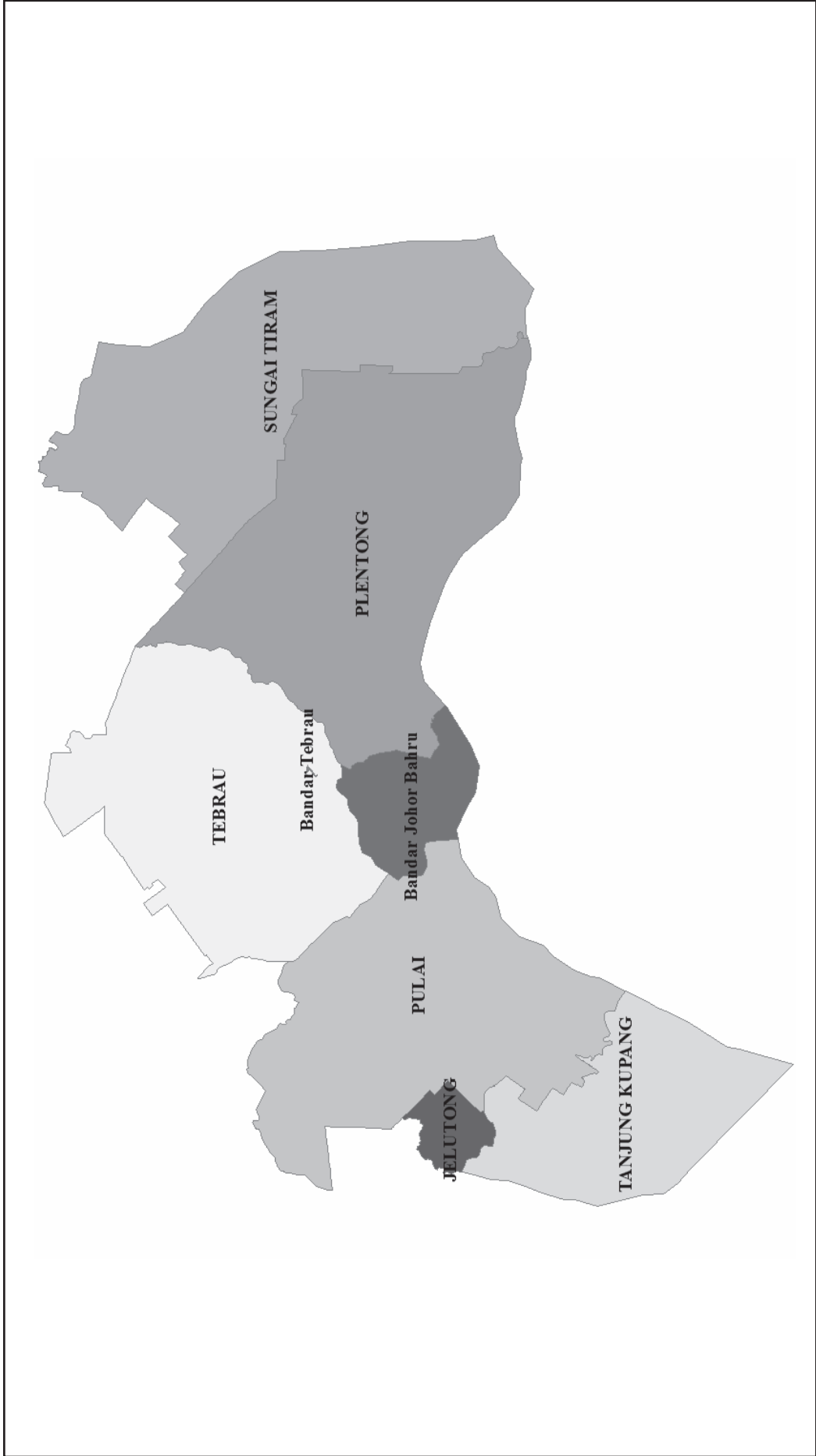


## KOD DAN NAMA SEMPADAN PENTADBIRAN TANAH

**NEGERI JOHOR**  
**02 - Daerah Johor Bahru**

KOD	DAERAH	KOD	NAMA	WARTA	
				WARTA KERAJAAN	PELAN WARTA (PW)
02	JOHOR BAHRU	01	MUKIM JELUTONG	PUNJ Bil (PU2)5 Jld. 12 (60) No. 1151 (29 Mac 2007)	PW 2932 (2007)
		02	MUKIM PLENTONG	PUNJ Bil (PU2)5 Jld. 12 (60) No. 1151 (29 Mac 2007)	PW 2928 (2007)
		03	MUKIM PULAI	PUNJ Bil (PU2)5 Jld. 12 (60) No. 1151 (29 Mac 2007)	PW 2930 (2007)
		06	MUKIM SUNGAI TIRAM	PUNJ Bil (PU2)5 Jld. 12 (60) No. 1151 (29 Mac 2007)	PW 2927 (2007)
		07	MUKIM TANJUNG KUPANG	PUNJ Bil (PU2)5 Jld. 12 (60) No. 1151 (29 Mac 2007)	PW 2931 (2007)
		08	MUKIM TEBRAU	PUNJ Bil (PU2)5 Jld. 12 (60) No. 1151 (29 Mac 2007)	PW 2929 (2007)
		40	BANDAR JOHOR BAHRU	WK.694.bth.27.9.33	PW 2928
42	BANDAR TEBRAU	WK.517 bth.19.7.33	PW 2929		

**NEGERI JOHOR**  
**Peta Daerah Johor Bahru**

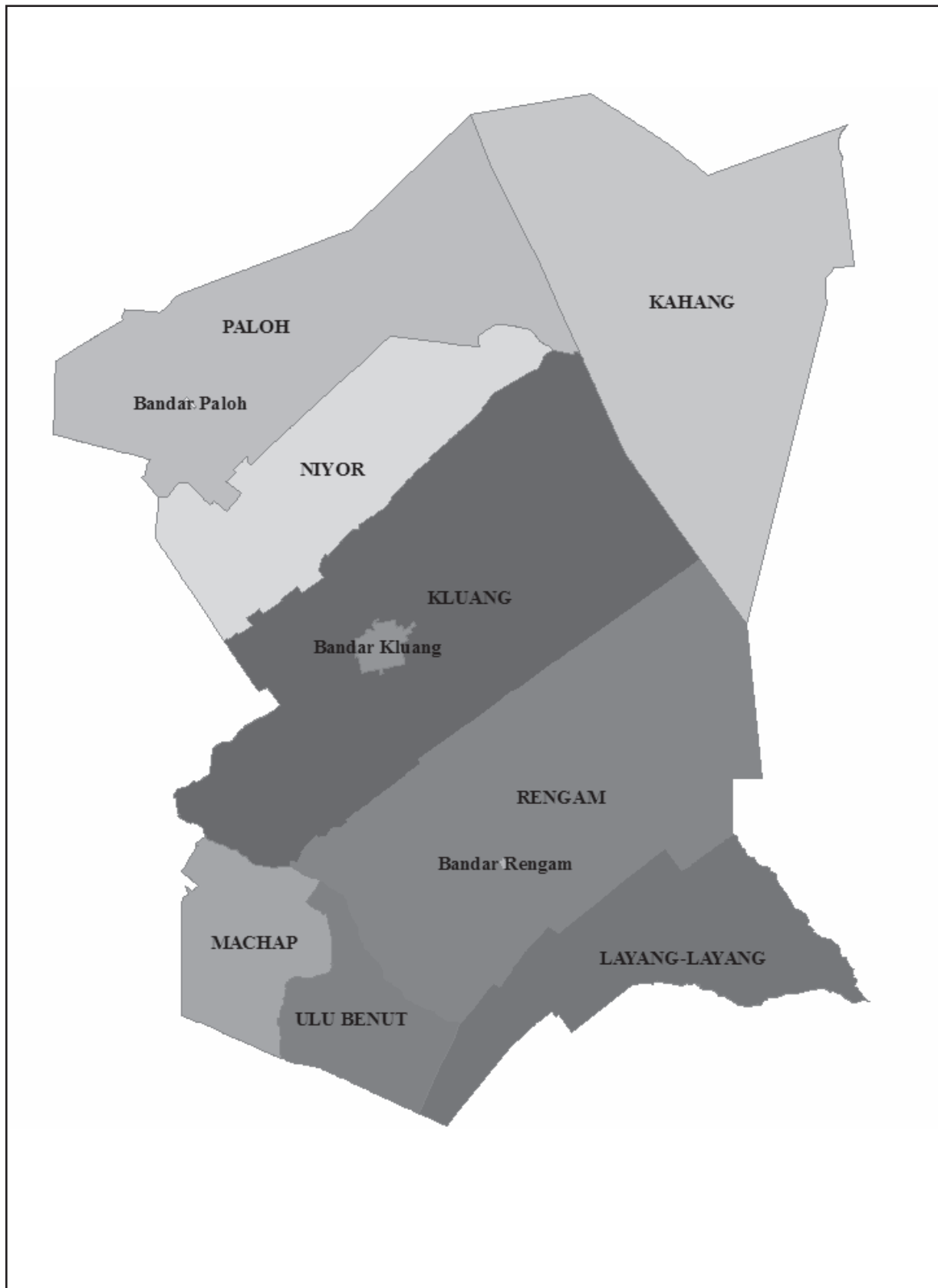


## KOD DAN NAMA SEMPADAN PENTADBIRAN TANAH

**NEGERI JOHOR**  
**03 - Daerah Kluang**

KOD	DAERAH	KOD	NAMA	WARTA		
				WARTA KERAJAAN	PELAN WARTA (PW)	
03	KLUANG	01	MUKIM ULU BENUT	PUNJ Bil (PU2)5 Jld. 12 (60) No. 1151 (29 Mac 2007)	PW 2935 (2007)	
		02	MUKIM KAHANG	PUNJ Bil (PU2)5 Jld. 12 (60) No. 1151 (29 Mac 2007)	PW 2938 (2007)	
		03	MUKIM KLUANG	PUNJ Bil (PU2)5 Jld. 12 (60) No. 1151 (29 Mac 2007)	PW 2937 (2007)	
		04	MUKIM LAYANG-LAYANG	PUNJ Bil (PU2)5 Jld. 12 (60) No. 1151 (29 Mac 2007)	PW 2933 (2007)	
		05	MUKIM MACHAP	PUNJ Bil (PU2)5 Jld. 12 (60) No. 1151 (29 Mac 2007)	PW 2936 (2007)	
		06	MUKIM NIYOR	PUNJ Bil (PU2)5 Jld. 12 (60) No. 1151 (29 Mac 2007)	PW 2939 (2007)	
		07	MUKIM PALOH	PUNJ Bil (PU2)5 Jld. 12 (60) No. 1151 (29 Mac 2007)	PW 2940 (2007)	
		08	MUKIM RENGAM	PUNJ Bil (PU2)5 Jld. 12 (60) No. 1151 (29 Mac 2007)	PW 2934 (2007)	
		40	BANDAR KLUANG	LN.73 bth.25.10.51	PW 2937	
		41	BANDAR PALOH	WK.33 bth.26.1.27	PW 2940	
		42	BANDAR RENGAM	WK.258 bth.26.7.22	PW 2934	

**NEGERI JOHOR**  
**Peta Daerah Kluang**



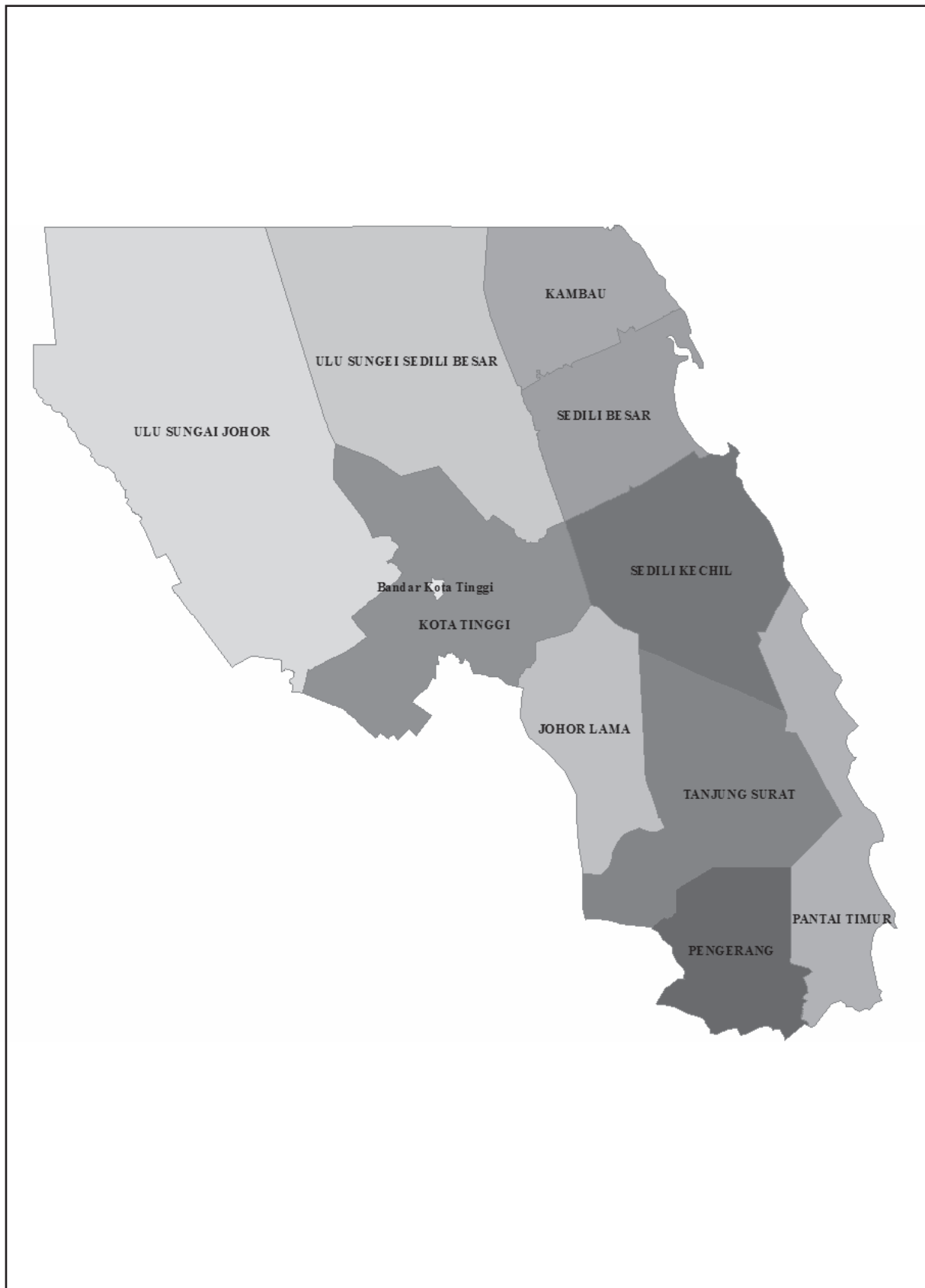


## KOD DAN NAMA SEMPADAN PENTADBIRAN TANAH

**NEGERI JOHOR**  
**04 - Daerah Kota Tinggi**

KOD	DAERAH	KOD	NAMA	WARTA	
				WARTA KERAJAAN	PELAN WARTA (PW)
04	KOTA TINGGI	01	MUKIM ULU SUNGAI JOHOR	PUNJ Bil (PU2)5 Jld. 12 (60) No. 1151 (29 Mac 2007)	PW 2964 (2007)
		02	MUKIM ULU SUNGAI SEDILI BESAR	PUNJ Bil (PU2)5 Jld. 12 (60) No. 1151 (29 Mac 2007)	PW 2963 (2007)
		03	MUKIM JOHOR LAMA	PUNJ Bil (PU2)5 Jld. 12 (60) No. 1151 (29 Mac 2007)	PW 2958 (2007)
		04	MUKIM KAMBAU	PUNJ Bil (PU2)5 Jld. 12 (60) No. 1151 (29 Mac 2007)	PW 2962 (2007)
		05	MUKIM KOTA TINGGI	PUNJ Bil (PU2)5 Jld. 12 (60) No. 1151 (29 Mac 2007)	PW 2960 (2007)
		06	MUKIM PANTAI TIMUR	PUNJ Bil (PU2)5 Jld. 12 (60) No. 1151 (29 Mac 2007)	PW 2955 (2007)
		07	MUKIM Pengerang	PUNJ Bil (PU2)5 Jld. 12 (60) No. 1151 (29 Mac 2007)	PW 2956 (2007)
		08	MUKIM SEDILI BESAR	PUNJ Bil (PU2)5 Jld. 12 (60) No. 1151 (29 Mac 2007)	PW 2961 (2007)
		09	MUKIM SEDILI KECHIL	PUNJ Bil (PU2)5 Jld. 12 (60) No. 1151 (29 Mac 2007)	PW 2959 (2007)
		10	MUKIM TANJUNG SURAT	PUNJ Bil (PU2)5 Jld. 12 (60) No. 1151 (29 Mac 2007)	PW 2957 (2007)
40	BANDAR KOTA TINGGI	WK.103 bth.4.2.31	PW 2960		

**NEGERI JOHOR**  
**Peta Daerah Kota Tinggi**



## KOD DAN NAMA SEMPADAN PENTADBIRAN TANAH

**NEGERI JOHOR**  
**05 - Daerah Mersing**

KOD	DAERAH	KOD	NAMA	WARTA		
				WARTA KERAJAAN	PELAN WARTA (PW)	
05	MERSING	01	MUKIM JEMALUANG	PUNJ Bil (PU2)5 Jld. 12 (60) No. 1151 (29 Mac 2007)	PW 2947 (2007)	
		02	MUKIM LENGGOR	PUNJ Bil (PU2)5 Jld. 12 (60) No. 1151 (29 Mac 2007)	PW 2949 (2007)	
		03	MUKIM MERSING	PUNJ Bil (PU2)5 Jld. 12 (60) No. 1151 (29 Mac 2007)	PW 2948 (2007)	
		04	MUKIM PADANG ENDAU	PUNJ Bil (PU2)5 Jld. 12 (60) No. 1151 (29 Mac 2007)	PW 2952 (2007)	
		05	MUKIM PENYABONG	PUNJ Bil (PU2)5 Jld. 12 (60) No. 1151 (29 Mac 2007)	PW 2951 (2007)	
		06	MUKIM PULAU AUR	PUNJ Bil (PU2)5 Jld. 12 (60) No. 1151 (29 Mac 2007)	PW 2942 (2007)	
		07	MUKIM PULAU BABI	PUNJ Bil (PU2)5 Jld. 12 (60) No. 1151 (29 Mac 2007)	PW 2943 (2007)	
		08	MUKIM PULAU PEMANGGIL	PUNJ Bil (PU2)5 Jld. 12 (60) No. 1151 (29 Mac 2007)	PW 2941 (2007)	
		09	MUKIM PULAU SIBU	PUNJ Bil (PU2)5 Jld. 12 (60) No. 1151 (29 Mac 2007)	PW 2945 (2007)	
		10	MUKIM PULAU TINGGI	PUNJ Bil (PU2)5 Jld. 12 (60) No. 1151 (29 Mac 2007)	PW 2944 (2007)	
		11	MUKIM SEMBRONG	PUNJ Bil (PU2)5 Jld. 12 (60) No. 1151 (29 Mac 2007)	PW 2954 (2007)	
		12	MUKIM TENGGAROH	PUNJ Bil (PU2)5 Jld. 12 (60) No. 1151 (29 Mac 2007)	PW 2946 (2007)	
		13	MUKIM TENGLU	PUNJ Bil (PU2)5 Jld. 12 (60) No. 1151 (29 Mac 2007)	PW 2950 (2007)	
		14	MUKIM TRIANG	PUNJ Bil (PU2)5 Jld. 12 (60) No. 1151 (29 Mac 2007)	PW 2953 (2007)	
		40	BANDAR JEMALUANG	WK.254 bth.15.4.48	PW 2947	
		41	BANDAR MERSING	WK.405 bth.1.11.22	PW 2948	
42	BANDAR MERSING KANAN	WK.175 bth.1.3.33	PW 2948			
43	BANDAR PADANG ENDAU	WK.138 bth.24.2.55	PW 2952			

## NEGERI JOHOR Peta Daerah Mersing

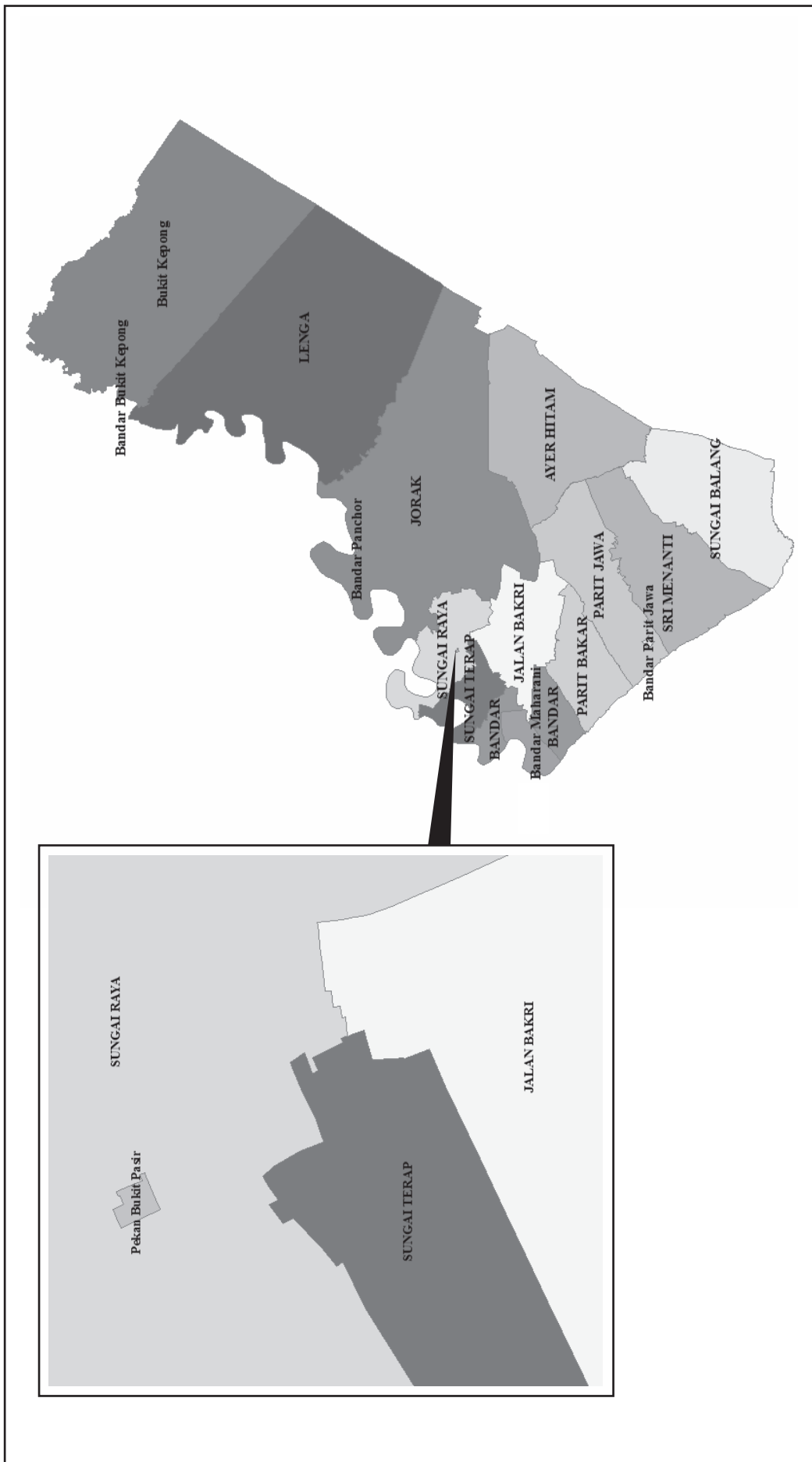


## KOD DAN NAMA SEMPADAN PENTADBIRAN TANAH

**NEGERI JOHOR**  
**06 - Daerah Muar**

KOD	DAERAH	KOD	NAMA	WARTA		
				WARTA KERAJAAN	PELAN WARTA (PW)	
06	MUAR	01	MUKIM AYER HITAM	PUNJ Bil (PU2)5 Jld. 12 (60) No. 1151 (29 Mac 2007)	PW 2968 (2007)	
		02	MUKIM BANDAR	PUNJ Bil (PU2)5 Jld. 12 (60) No. 1151 (29 Mac 2007)	PW 2976 (2007)	
		03	MUKIM BUKIT KEPONG	PUNJ Bil (PU2)5 Jld. 12 (60) No. 1151 (29 Mac 2007)	PW 2965 (2007)	
		06	MUKIM JALAN BAKRI	PUNJ Bil (PU2)5 Jld. 12 (60) No. 1151 (29 Mac 2007)	PW 2973 (2007)	
		07	MUKIM JORAK	PUNJ Bil (PU2)5 Jld. 12 (60) No. 1151 (29 Mac 2007)	PW 2967 (2007)	
		10	MUKIM LENGA	PUNJ Bil (PU2)5 Jld. 12 (60) No. 1151 (29 Mac 2007)	PW 2966 (2007)	
		11	MUKIM PARIT BAKAR	PUNJ Bil (PU2)5 Jld. 12 (60) No. 1151 (29 Mac 2007)	PW 2972 (2007)	
		12	MUKIM PARIT JAWA	PUNJ Bil (PU2)5 Jld. 12 (60) No. 1151 (29 Mac 2007)	PW 2971 (2007)	
		13	MUKIM SRI MENANTI	PUNJ Bil (PU2)5 Jld. 12 (60) No. 1151 (29 Mac 2007)	PW 2970 (2007)	
		15	MUKIM SUNGAI BALANG	PUNJ Bil (PU2)5 Jld. 12 (60) No. 1151 (29 Mac 2007)	PW 2969 (2007)	
		16	MUKIM SUNGAI RAYA	PUNJ Bil (PU2)5 Jld. 12 (60) No. 1151 (29 Mac 2007)	PW 2975 (2007)	
		17	MUKIM SUNGAI TERAP	PUNJ Bil (PU2)5 Jld. 12 (60) No. 1151 (29 Mac 2007)	PW 2974 (2007)	
		40	BANDAR BANDAR MAHARANI	LN.195 bth.31.12.53	PW 2976	
		42	BANDAR BUKIT KEPONG	WK.197 bth.18.3.31	PW 2965	
		43	BANDAR PANCHOR	WK.1215 bth.12.11.41	PW 2967	
		45	BANDAR PARIT JAWA	WK.123 bth.1.11.16	PW 2971	
70	PEKAN BUKIT PASIR	WK.630 bth.4.7.85	PW 2975			

### NEGERI JOHOR Peta Daerah Muar

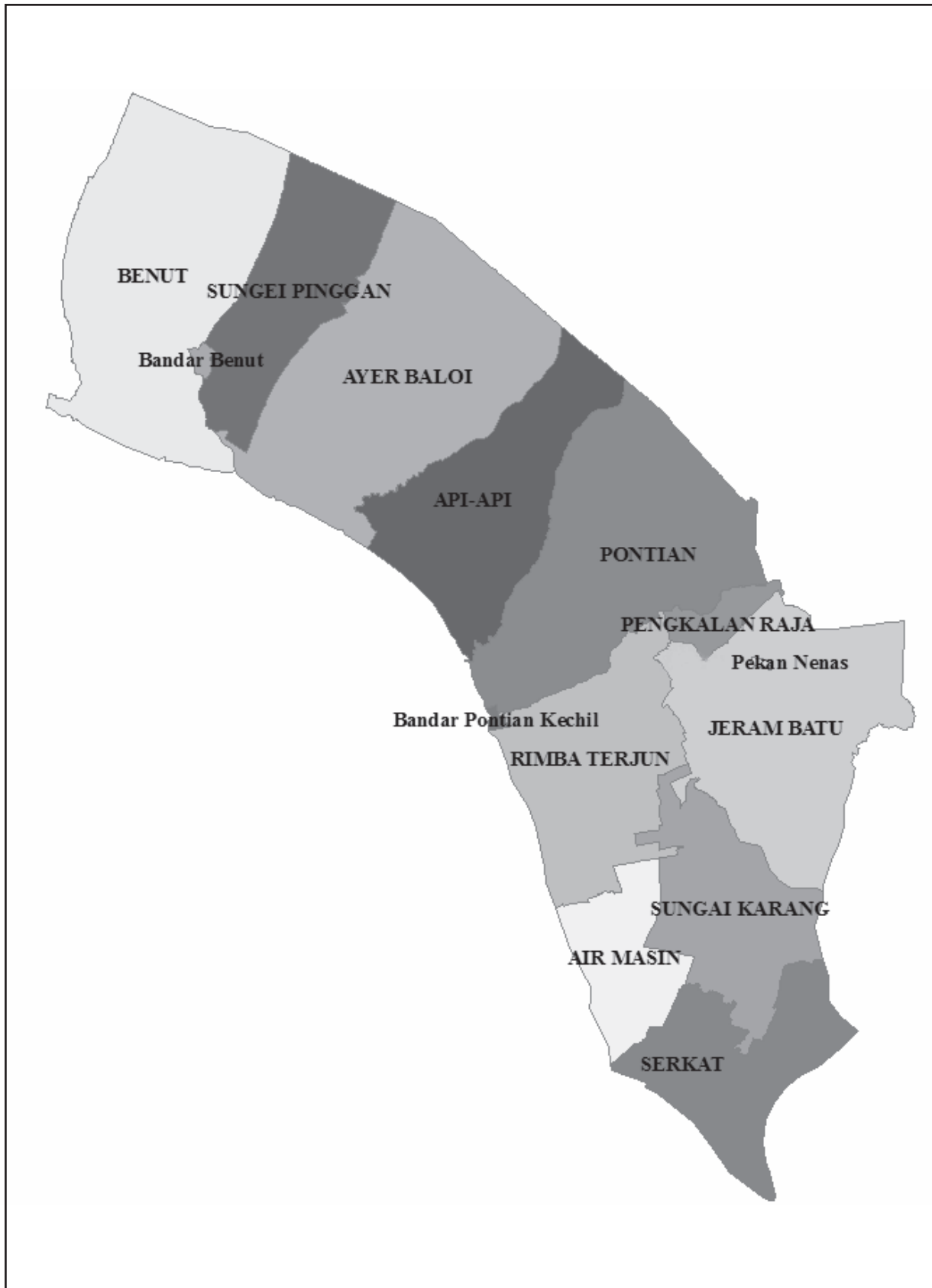


## KOD DAN NAMA SEMPADAN PENTADBIRAN TANAH

**NEGERI JOHOR**  
**07 - Daerah Pontian**

KOD	DAERAH	KOD	NAMA	WARTA	
				WARTA KERAJAAN	PELAN WARTA (PW)
07	PONTIAN	01	MUKIM AYER BALOI	PUNJ Bil (PU2)5 Jld. 12 (60) No. 1151 (29 Mac 2007)	PW 2899 (2007)
		02	MUKIM AIR MASIN	PUNJ Bil (PU2)5 Jld. 12 (60) No. 1151 (29 Mac 2007)	PW 2894 (2007)
		03	MUKIM API-API	PUNJ Bil (PU2)5 Jld. 12 (60) No. 1151 (29 Mac 2007)	PW 2898 (2007)
		04	MUKIM BENUT	PUNJ Bil (PU2)5 Jld. 12 (60) No. 1151 (29 Mac 2007)	PW 2901 (2007)
		05	MUKIM JERAM BATU	PUNJ Bil (PU2)5 Jld. 12 (60) No. 1151 (29 Mac 2007)	PW 2891 (2007)
		06	MUKIM PENGKALAN RAJA	PUNJ Bil (PU2)5 Jld. 12 (60) No. 1151 (29 Mac 2007)	PW 2896 (2007)
		07	MUKIM PONTIAN	PUNJ Bil (PU2)5 Jld. 12 (60) No. 1151 (29 Mac 2007)	PW 2897 (2007)
		08	MUKIM RIMBA TERJUN	PUNJ Bil (PU2)5 Jld. 12 (60) No. 1151 (29 Mac 2007)	PW 2895 (2007)
		09	MUKIM SERKAT	PUNJ Bil (PU2)5 Jld. 12 (60) No. 1151 (29 Mac 2007)	PW 2893 (2007)
		10	MUKIM SUNGAI KARANG	PUNJ Bil (PU2)5 Jld. 12 (60) No. 1151 (29 Mac 2007)	PW 2892 (2007)
		11	MUKIM SUNGEI PINGGAN	PUNJ Bil (PU2)5 Jld. 12 (60) No. 1151 (29 Mac 2007)	PW 2900 (2007)
		40	BANDAR BENUT	WK.84 bth.30.1.35	PW 2901
		41	BANDAR PONTIAN KECIL	WK.247 bth.29.3.33	PW 2897
70	PEKAN NENAS	WK.170 bth.3.3.49	010-48		

**NEGERI JOHOR**  
**Peta Daerah Pontian**



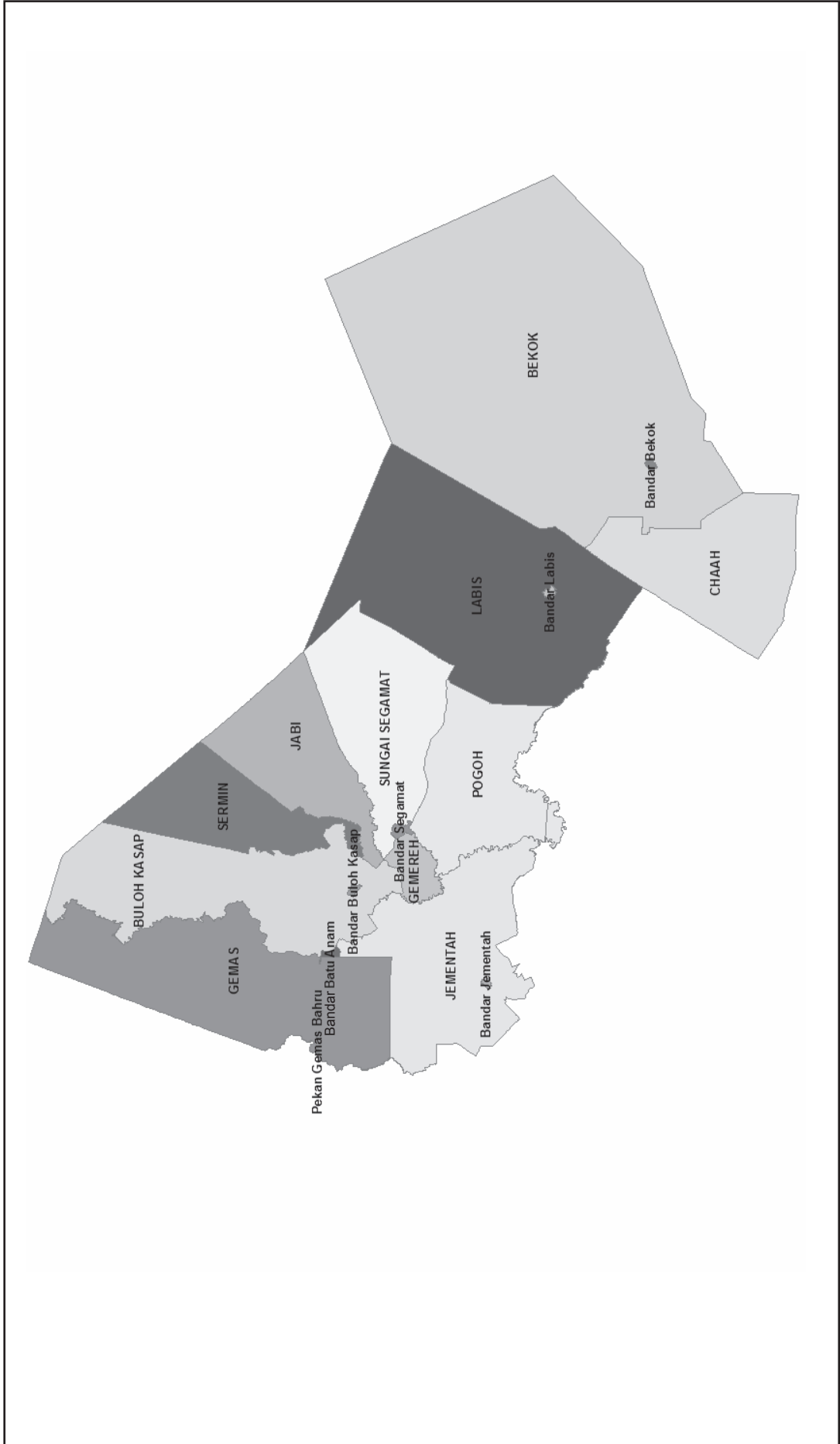


## KOD DAN NAMA SEMPADAN PENTADBIRAN TANAH

**NEGERI JOHOR**  
**08 - Daerah Segamat**

KOD	DAERAH	KOD	NAMA	WARTA	
				WARTA KERAJAAN	PELAN WARTA (PW)
08	SEGAMAT	01	MUKIM BEKOK	PUNJ Bil (PU2)5 Jld. 12 (60) No. 1151 (29 Mac 2007)	PW 2903 (2007)
		02	MUKIM BULOH KASAP	PUNJ Bil (PU2)5 Jld. 12 (60) No. 1151 (29 Mac 2007)	PW 2908 (2007)
		03	MUKIM CHAAH	PUNJ Bil (PU2)5 Jld. 12 (60) No. 1151 (29 Mac 2007)	PW 2902 (2007)
		04	MUKIM GEMAS	PUNJ Bil (PU2)5 Jld. 12 (60) No. 1151 (29 Mac 2007)	PW 2909 (2007)
		05	MUKIM GEMEREH	PUNJ Bil (PU2)5 Jld. 12 (60) No. 1151 (29 Mac 2007)	PW 2911 (2007)
		06	MUKIM JABI	PUNJ Bil (PU2)5 Jld. 12 (60) No. 1151 (29 Mac 2007)	PW 2906 (2007)
		07	MUKIM JEMENTAH	PUNJ Bil (PU2)5 Jld. 12 (60) No. 1151 (29 Mac 2007)	PW 2910 (2007)
		08	MUKIM LABIS	PUNJ Bil (PU2)5 Jld. 12 (60) No. 1151 (29 Mac 2007)	PW 2904 (2007)
		09	MUKIM POGO	PUNJ Bil (PU2)5 Jld. 12 (60) No. 1151 (29 Mac 2007)	PW 2912 (2007)
		10	MUKIM SERMIN	PUNJ Bil (PU2)5 Jld. 12 (60) No. 1151 (29 Mac 2007)	PW 2907 (2007)
		11	MUKIM SUNGAI SEGAMAT	PUNJ Bil (PU2)5 Jld. 12 (60) No. 1151 (29 Mac 2007)	PW 2905 (2007)
		40	BANDAR BATU ANAM	WK.671 bth.17.8.32	PW 2909
		41	BANDAR BEKOK	WK.83 bth.30.1.35	PW 2903
		42	BANDAR BULOH KASAP	WK.203 bth.17.4.29	PW 2908
		43	BANDAR JEMENTAH	WK.398 bth.20.6.34	PW 2910
		44	BANDAR LABIS	WK.590 bth.30.10.29	PW 2904
		45	BANDAR SEGAMAT	WK.59 bth.19.2.27	PW 2905
70	PEKAN GEMAS BAHRU	WK.1263 bth.18.12.35	PW 2909		

### NEGERI JOHOR Peta Daerah Segamat

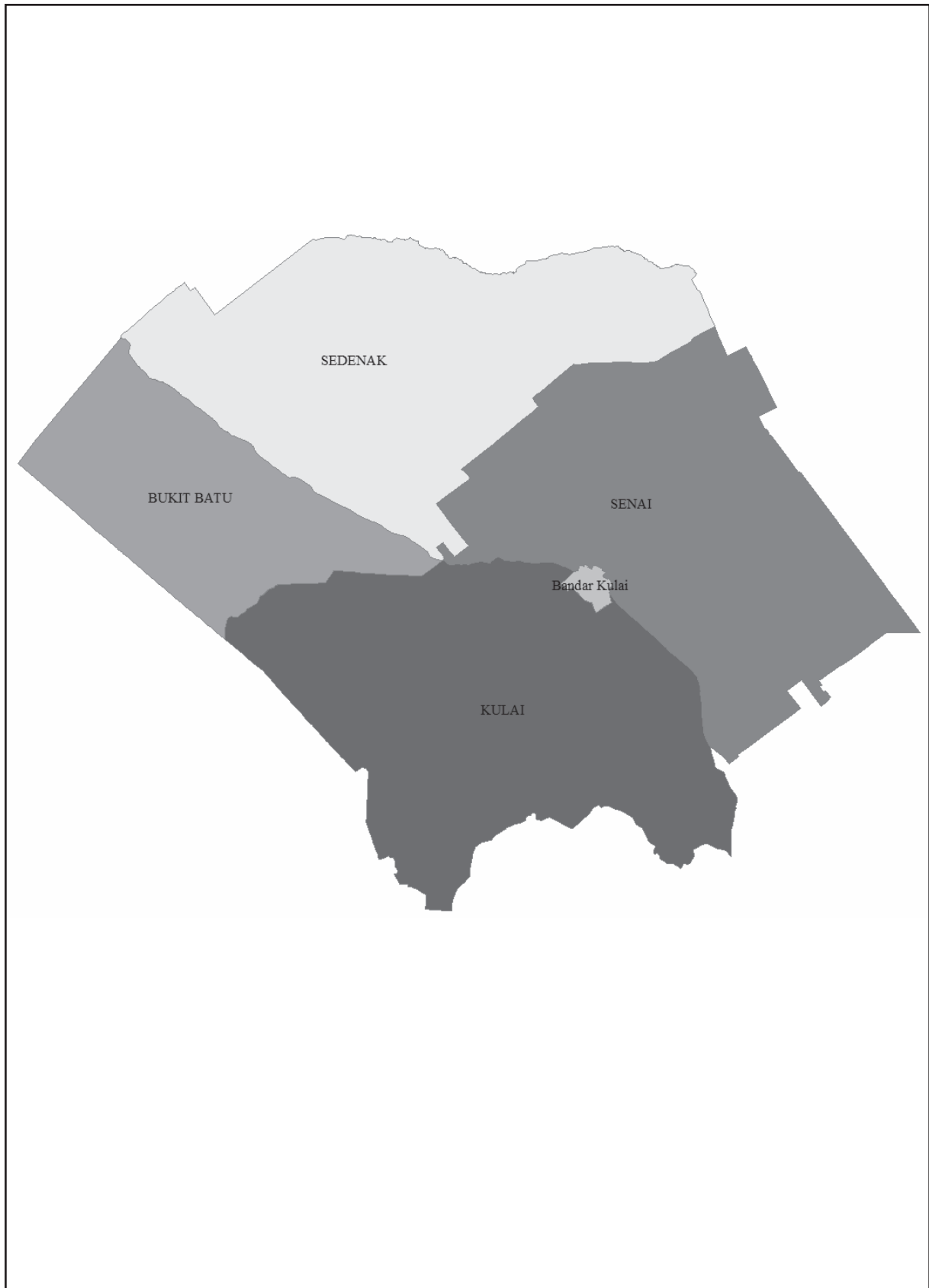


## KOD DAN NAMA SEMPADAN PENTADBIRAN TANAH

**NEGERI JOHOR**  
**09 - Daerah Kulaijaya**

KOD	DAERAH	KOD	NAMA	WARTA	
				WARTA KERAJAAN	PELAN WARTA (PW)
09	KULAIJAYA	01	MUKIM KULAI	PUNJ Bil (PU2)5 Jld. 12 (60) No. 1151 (29 Mac 2007)	PW 2977 (2007)
		02	MUKIM SENAI	PUNJ Bil (PU2)5 Jld. 12 (60) No. 1151 (29 Mac 2007)	PW 2978 (2007)
		03	MUKIM SEDENAK	PUNJ Bil (PU2)5 Jld. 12 (60) No. 1151 (29 Mac 2007)	PW 2979 (2007)
		04	MUKIM BUKIT BATU	PUNJ Bil (PU2)5 Jld. 12 (60) No. 1151 (29 Mac 2007)	PW 2980 (2007)
		40	BANDAR KULAI	PUNJ Bil (PU2)5 Jld. 12 (60) No. 1151 (29 Mac 2007)	PW2987 (2007)

**NEGERI JOHOR**  
**Peta Daerah Kulaijaya**

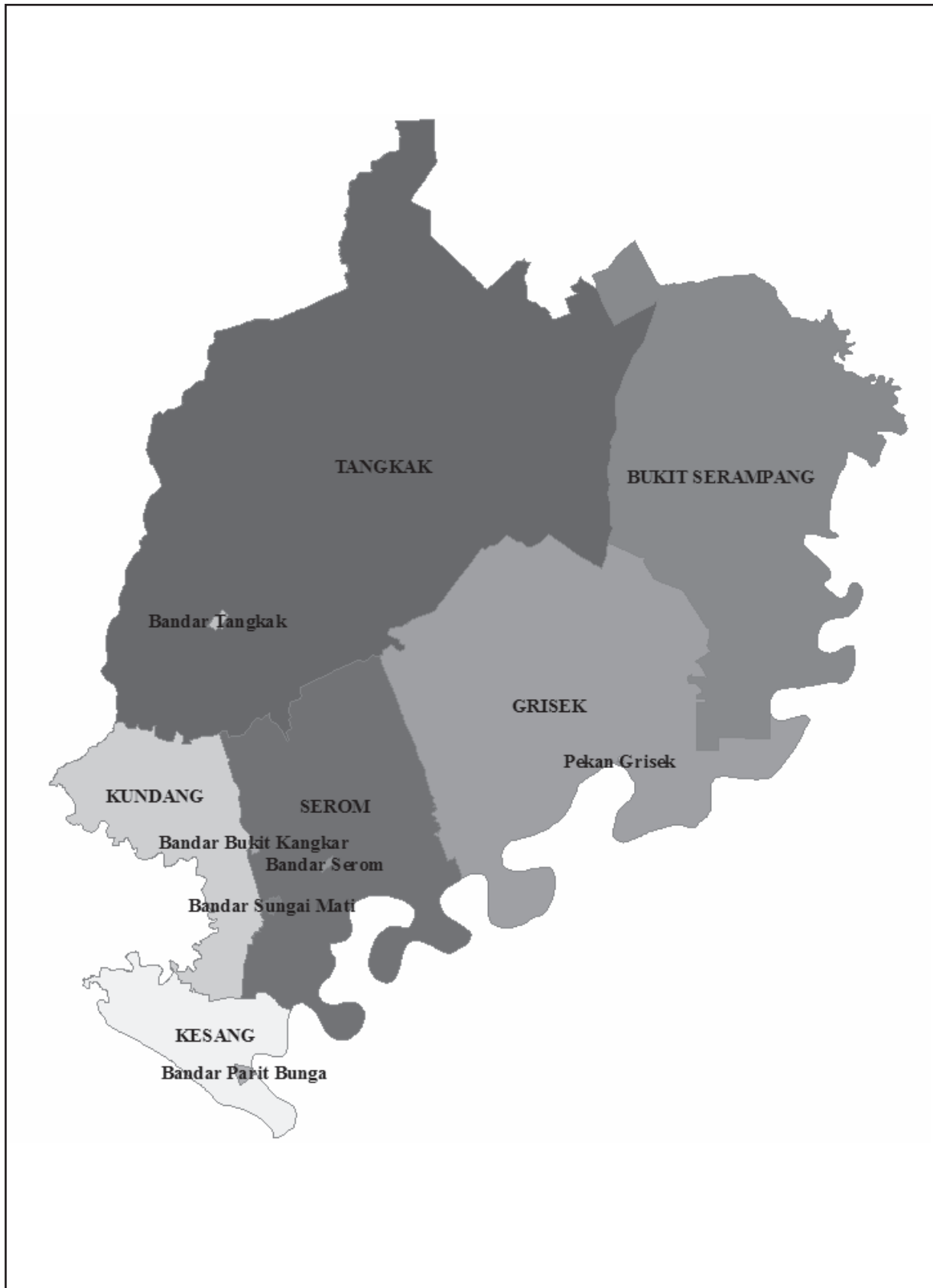


## KOD DAN NAMA SEMPADAN PENTADBIRAN TANAH

**NEGERI JOHOR**  
**10 - Daerah Ledang**

KOD	DAERAH	KOD	NAMA	WARTA	
				WARTA KERAJAAN	PELAN WARTA (PW)
10	LEDANG	01	MUKIM TANGKAK	PUNJ Bil (PU2)5 Jld. 12 (60) No. 1151 (29 Mac 2007)	PW 2981 (2007)
		02	MUKIM BUKIT SERAMPANG	PUNJ Bil (PU2)5 Jld. 12 (60) No. 1151 (29 Mac 2007)	PW 2986 (2007)
		03	MUKIM GRISEK	PUNJ Bil (PU2)5 Jld. 12 (60) No. 1151 (29 Mac 2007)	PW 2985 (2007)
		04	MUKIM SEROM	PUNJ Bil (PU2)5 Jld. 12 (60) No. 1151 (29 Mac 2007)	PW 2984 (2007)
		05	MUKIM KUNDANG	PUNJ Bil (PU2)5 Jld. 12 (60) No. 1151 (29 Mac 2007)	PW 2983 (2007)
		06	MUKIM KESANG	PUNJ Bil (PU2)5 Jld. 12 (60) No. 1151 (29 Mac 2007)	PW 2982 (2007)
		40	BANDAR BUKIT KANGKAR	PUNJ Bil (PU2)5 Jld. 12 (60) No. 1151 (29 Mac 2007)	PW 2989 (2007)
		41	BANDAR PARIT BUNGA	PUNJ Bil (PU2)5 Jld. 12 (60) No. 1151 (29 Mac 2007)	PW 2991 (2007)
		42	BANDAR SEROM	PUNJ Bil (PU2)5 Jld. 12 (60) No. 1151 (29 Mac 2007)	PW 2988 (2007)
		43	BANDAR SUNGAI MATI	PUNJ Bil (PU2)5 Jld. 12 (60) No. 1151 (29 Mac 2007)	PW 2992 (2007)
		44	BANDAR TANGKAK	PUNJ Bil (PU2)5 Jld. 12 (60) No. 1151 (29 Mac 2007)	PW 2990 (2007)
70	PEKAN GRISEK	PUNJ Bil (PU2)5 Jld. 12 (60) No. 1153 (29 Mac 2007)	PW 2993 (2007)		

**NEGERI JOHOR**  
**Peta Daerah Ledang**



## GLOSARI

### **Unique Parcel Identifier - UPI**

Kod dan Nama Sempadan Pentadbiran Tanah

### **Nombor Lot**

Nombor yang diperuntukkan kepada sesuatu tanah oleh Pengarah Ukur seperti mana dikehendaki di bawah Seksyen 396(1)(d), Kanun Tanah Negara (KTN) 1965

(Sumber : *Peraturan Ukur Kadaster 2002*)

### **Hakmilik Kekal (Final Title - FT)**

Tanah yang telah diukur halus dan keluasannya adalah muktamad

(Sumber : *Koleksi Artikel - Pentadbiran dan Perundangan Tanah, Institut Tanah dan Ukur Negara (INSTUN), 2009*)

### **Tanah**

- a) mukabumi dan semua benda-benda yang menjadikan mukabumi itu;
- b) tanahbumi di bawah mukabumi dan semua benda-benda yang terkandung di dalamnya;
- c) semua tumbuh-tumbuhan dan lain-lain keluaran semulajadi, samada memerlukan penggunaan tenaga berkala terhadap pengeluarannya atau tidak, dan samada di atas atau di bawah mukabumi itu;
- d) semua benda yang terlekat pada tanahbumi atau dilekatkan selama-lamanya pada apa-apa benda yang terlekat pada tanahbumi, samada di atas atau di bawah mukabumi itu; dan
- e) tanah yang diliputi air.

(Sumber : *Kanun Tanah Negara 1965*)

### **Pelan Warta**

Suatu pelan yang disediakan mengikut format yang ditetapkan oleh Jabatan bagi tujuan mewartakan sesuatu kawasan atau tempat sebagaimana diperlukan di bawah undang-undang bertulis dan diluluskan oleh Pengarah Ukur.

(Sumber : *Peraturan Ukur Kadaster 2002*)

### **Pelan Akui**

Pelan berkaitan tanah yang disediakan mengikut format yang ditetapkan oleh Jabatan dan diluluskan oleh Pengarah Ukur, termasuklah Pelan Akui Strata dan Pelan Akui Stratum.

(Sumber : *Peraturan Ukur Kadaster 2002*)

### **Pelan Pelbagai**

Suatu pelan selain daripada Pelan Akui, Pelan Warta, Pelan Akui Strata dan Pelan Akui Stratum yang disediakan bagi sesuatu tujuan yang tertentu dan diluluskan oleh Pengarah Ukur.

(Sumber : *Peraturan Ukur Kadaster 2002*)

### **Data Spatial**

Merujuk kepada ciri-ciri lokasi atau kedudukan sesuatu objek dalam ruangan tertentu di mana kejituaannya atau ketepatan perletakan objek-objek tersebut di antara satu sama lain adalah ditentukan berdasarkan kepada prosedur cerapan data di lapangan.

(Sumber : [http://www.gotogis.com/kenali\\_gis/pangkalan\\_data\\_GIS.htm](http://www.gotogis.com/kenali_gis/pangkalan_data_GIS.htm))

## PERTANYAAN TENTANG KOD DAN NAMA SEMPADAN PENTADBIRAN TANAH (UPI)

Sebarang pertanyaan berkaitan Penyelarasan Kod dan Nama Sempadan Pentadbiran Tanah (UPI), penerbitan kod UPI dalam MyGeoportal, Penerbitan Buku Kod UPI atau pada masa akan datang mempunyai perubahan, pertambahan dari segi kod dan ejaan nama sempadan pentadbiran tanah bagi daerah/jajahan, mukim/bandar/pekan dan seksyen/presint boleh dikemukakan kepada :

Urus Setia  
Jawatankuasa Teknikal Standard MyGDI (JTSM)  
Pusat Infrastruktur Data Geospasial Negara (MaCGDI)  
Tingkat 7 & 8, Wisma Sumber Asli  
No. 25 Persiaran Perdana, Presint 4  
62574 Putrajaya