

УПРАВЛЕНИЕ ПО ОХРАНЕ ОБЪЕКТОВ КУЛЬТУРНОГО НАСЛЕДИЯ ПРАВИТЕЛЬСТВА САРАТОВСКОЙ ОБЛАСТИ

П Р И К А З

от 26.02.2020 № 01-04/64

г. Саратов

**Об утверждении границ территории
объекта культурного наследия
регионального значения,
расположенного по адресу: г. Саратов,
ул. им. Чапаева В.И., 68-70**

В соответствии со статьями 3.1 и 9.2 Федерального закона от 25 июня 2002 года № 73-ФЗ «Об объектах культурного наследия (памятниках истории и культуры) народов Российской Федерации», Законом Саратовской области от 04 ноября 2003 года № 69-ЗСО «Об охране и использовании объектов культурного наследия (памятников истории и культуры) народов Российской Федерации, находящихся на территории Саратовской области», поручением Президента РФ от 20.08.2012 г. № Пр-2217 о территориальном планировании развития территорий, имеющих памятники истории и культуры и другие объекты, представляющие историко-культурную ценность, Приказом Министерства культуры Российской Федерации 04 июня 2015 г. № 1745 об утверждении требований к составлению проектов границ территорий объектов культурного наследия, Положением об управлении по охране объектов культурного наследия Правительства Саратовской области, утвержденным постановлением Правительства Саратовской области от 15 июня 2015 года № 288-П

ПРИКАЗЫВАЮ:

1. Утвердить границы территории объекта культурного наследия регионального значения «Дом Королькова-Воробьева, 1902-1904 гг.», расположенного по адресу: г. Саратов, ул. им. Чапаева В.И., 68-70, согласно приложению;
2. Отделу административно-финансового и правового обеспечения (Власова Н.В.) разместить приказ на официальном сайте в информационно-телекоммуникационной сети «Интернет» и направить в министерство информации и печати области для официального опубликования.
3. Отделу учета объектов культурного наследия (Мастрюкова С.А.) направить уведомления, предусмотренные действующим законодательством в сфере охраны объектов культурного наследия.
4. Контроль за исполнением приказа возложить на заместителя начальника управления Афанасьеву В.П.

Начальник управления








В.В. Мухин

Границы территории объекта культурного наследия регионального значения «Дом Королькова-Воробьева, 1902-1904 гг.», расположенного по адресу: г. Саратов, ул. им. Чапаева В.И., 68-70



Условные обозначения

-  - объект культурного наследия
-  - объекты входящие в состав домовладения
-  - окружающая застройка
-  - граница территории объекта
-  - поворотные (характерные) границы территории

**Координаты поворотных точек границ территории
объекта культурного наследия регионального значения «Дом
Королькова-Воробьева, 1902-1904 гг.», расположенного по адресу: г.
Саратов, ул. им. Чапаева В.И., 68-70**

Сведения о местоположении границы объекта					
Система координат: МСК-64, зона 2					
Сведения о характерных точках границы объекта					
Обозначение характерных точек границы	Координаты		Метод определения координат	средняя квадратическая погрешность положения характерной точки (М), t	Описание закрепления точки
	X	Y			
1	496850.34	2298167.75	Метод спутниковых геодезических измерений (определений)	(0,1)	-
2	496850.27	2298167.92	Метод спутниковых геодезических измерений (определений)	(0,1)	-
3	496840.86	2298196.07	Метод спутниковых геодезических измерений (определений)	(0,1)	-
4	496842.54	2298196.56	Метод спутниковых геодезических измерений (определений)	(0,1)	-
5	496839.04	2298208.56	Метод спутниковых геодезических измерений (определений)	(0,1)	-
6	496835.94	2298207.59	Метод спутниковых геодезических измерений (определений)	(0,1)	-
7	496833.36	2298215.17	Метод спутниковых геодезических измерений (определений)	(0,1)	-
8	496824.56	2298211.85	Метод спутниковых геодезических измерений (определений)	(0,1)	-
9	496794.10	2298201.11	Метод спутниковых геодезических измерений (определений)	(0,1)	-
10	496791.86	2298206.58	Метод спутниковых геодезических измерений (определений)	(0,1)	-
11	496790.63	2298206.29	Метод спутниковых геодезических измерений (определений)	(0,1)	-

12	496761.74	2298196.54	Метод спутниковых геодезических измерений (определений)	(0,1)	-
13	496759.47	2298194.74	Метод спутниковых геодезических измерений (определений)	(0,1)	-
14	496758.74	2298194.50	Метод спутниковых геодезических измерений (определений)	(0,1)	-
15	496741.41	2298188.71	Метод спутниковых геодезических измерений (определений)	(0,1)	-
16	496742.95	2298184.13	Метод спутниковых геодезических измерений (определений)	(0,1)	-
17	496734.19	2298181.06	Метод спутниковых геодезических измерений (определений)	(0,1)	-
18	496750.99	2298131.36	Метод спутниковых геодезических измерений (определений)	(0,1)	-
19	496751.15	2298130.95	Метод спутниковых геодезических измерений (определений)	(0,1)	-
1	496850.34	2298167.75	Метод спутниковых геодезических измерений (определений)	(0,1)	-

В соответствии с Федеральным законом от 25.06.2002 № 73-ФЗ требования к осуществлению деятельности в границах территорий объектов культурного наследия устанавливаются на основании подпунктов 1 и 3 пункта 1 Статьи 5.1. Федерального закона.