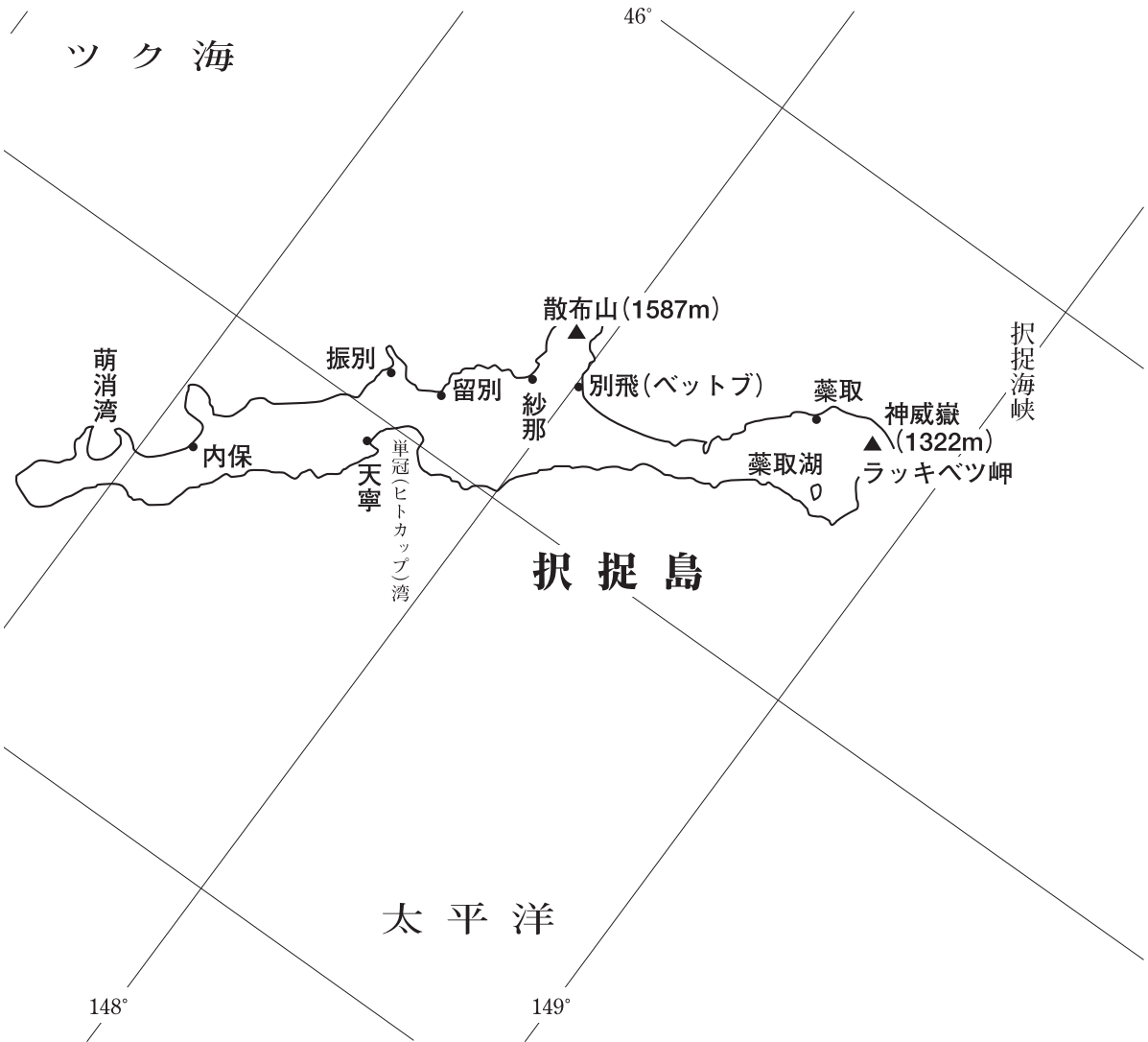


	北方領土の面積 (平方キロ) (%)	島面積 (平方キロ)	面積比較 (平方キロ)	人口 (人)
歯舞群島	100 (2)	100		5,281
水晶島		14		986
秋勇留島		3	・小笠原諸島	88
勇留島		11		501
志発島		60		2,249
多楽島		12		1,457
海馬島, 貝殻島		—	・隠岐本島	242
色丹島	253 (5)	250	・沖縄本島	1,208
国後島	1,499 (30)	1,499	・鳥取県	3,507
択捉島	3,184 (63)	3,183		3,608
合計	5,036	5,032	・千葉県	5,157
				17,291

注 面積及び島面積は平成20年国土地理院「全国都道府県市町村別面積調」による（小数点第1位を四捨五入）。なお、島面積とは、周辺にある1平方キロ未満の小島や岩礁の面積を含まない、本島のみ面積のことである。  
人口は昭和20年8月15日現在（千島歯舞諸島居住者連盟調べ）。



### 戦前の行政管轄

いずれも花咲郡歯舞村に含まれる。

付随する諸島(大島、小島、鴨島など)と共に色丹郡全島をもって国後郡を形成。

薬取郡、紗那郡、択捉郡の3郡から成る。

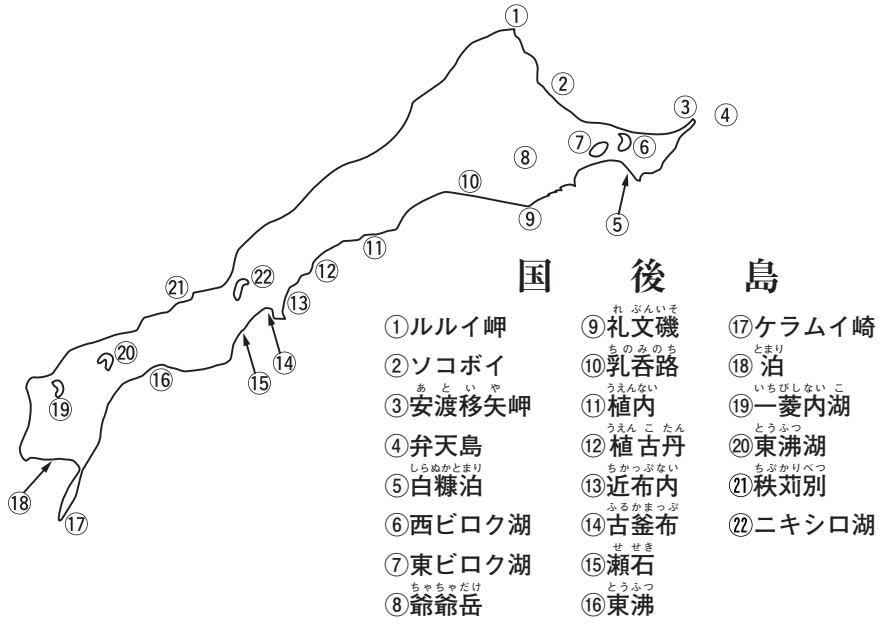
いずれも北海道根室支庁の管轄下におかれる。

### 戦前の主要産業

■北方領土周辺の水域は千島寒流と対馬暖流が交錯しているため、水産物が極めて豊富で、古くから世界三大漁場の一つに数えられている。したがって戦前同水域では我が国の水産業が盛んであった。主な水産物は、昆布、さけ、ます、たら、すけそう、たらばがに、なまこ。

■このほか国後島、択捉島では、林業(針葉樹類)、魚類の孵化事業(鮭、鱒)、鉱業(硫黄、金、銀)が、また国後島では畜産業(馬)などが戦前行われていた。

# 四島の主な地名

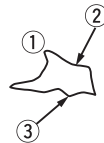


## 齒舞群島

## 志発島

## 多楽島

- ① 相泊崎
- ② トツカリ崎
- ③ 三角崎
- ④ ウエンベツ
- ⑤ シラリウス崎
- ⑥ 西浦泊



- ① リヤウシ崎
- ② 釜前
- ③ 古別

## 水晶島

- ① 帆前岬
- ② 台場岬
- ③ トツカリ岬
- ④ 三角岬



## 海馬島

## 春苺島

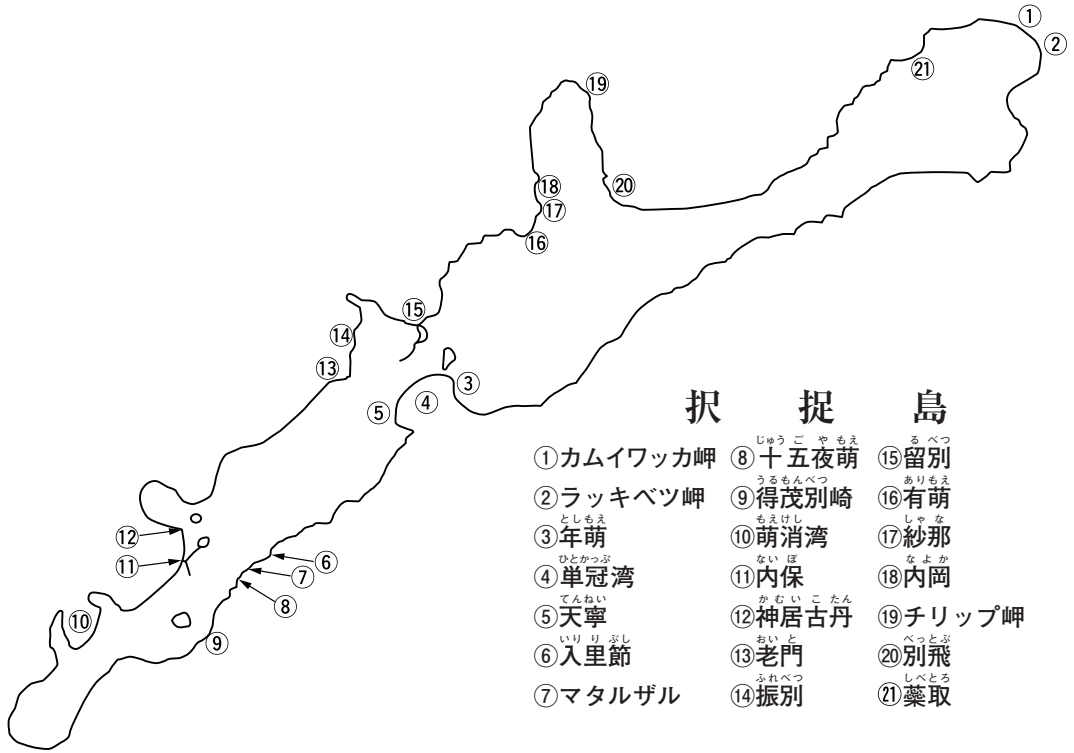
## 勇留島

## 貝殻島

## 萌茂尻島

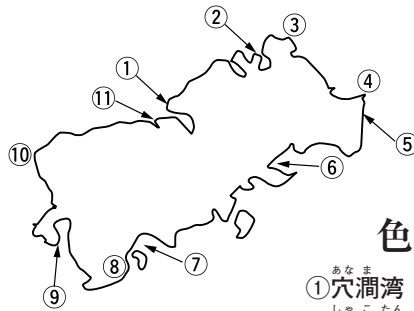
## 秋勇留島

- ① チベリウシ崎
- ② アサキリナイ崎
- ③ トコマ崎
- ④ 税庫前



## 択 捉 島

- |          |       |        |
|----------|-------|--------|
| ①カムイワッカ岬 | ⑧十五夜萌 | ⑮留別    |
| ②ラッキベツ岬  | ⑨得茂別崎 | ⑯有萌    |
| ③年萌      | ⑩萌消湾  | ⑰紗那    |
| ④単冠湾     | ⑪内保   | ⑱内岡    |
| ⑤天寧      | ⑫神居古丹 | ⑲チリップ岬 |
| ⑥入里節     | ⑬老門   | ⑳別飛    |
| ⑦マタルザル   | ⑭振別   | ㉑薬取    |



## 色 丹 島

- |           |        |
|-----------|--------|
| ①穴澗湾      | ⑦松ヶ浜湾  |
| ②斜古丹湾     | ⑧キリトウシ |
| ③斜古丹岬     | ⑨ノトロ   |
| ④エイタンノット崎 | ⑩大崎    |
| ⑤チボイ      | ⑪ホロベツ  |
| ⑥イネモシリ    |        |

※各島の大きさは、便宜上任意としています。