


**REGISTERKARTE
der Kriegsgrabstätte**

Neumünster

Anlage Nr. 2
Zur Richtlinie des Verteidigungsministeriums der UdSSR
Jahr 1990

Bundesrepublik Deutschland

Land



Nummer der Karte

1. Ort und Datum der Bestattung

Bundesrepublik Deutschland, Bundesland Schleswig-Holstein, Stadt Neumünster. Sammelgräber auf dem evangelisch-lutherischen Nordfriedhof der Stadt 24536 Neumünster, Plöner Straße 130. GPS-Koordinaten: Breitengrad 54;4;16.4640, Längengrad 10;0;16.0199. Die Grabanlagen aus dem I. (Grabfeld NO I) und dem II. (Grabfeld O III) Weltkrieg existieren seit 1945.

2. Art der Grabstätte

Einzel- und Sammelgräber

3. Abmessungen und Zustand der Grabstätte

Die Abmessung des Grabfeldes NO I : Länge 30,00 m, Breite 10,00 m.

Die Abmessung des Grabfeldes O III : Länge 15,00 m, Breite 15,00 m.

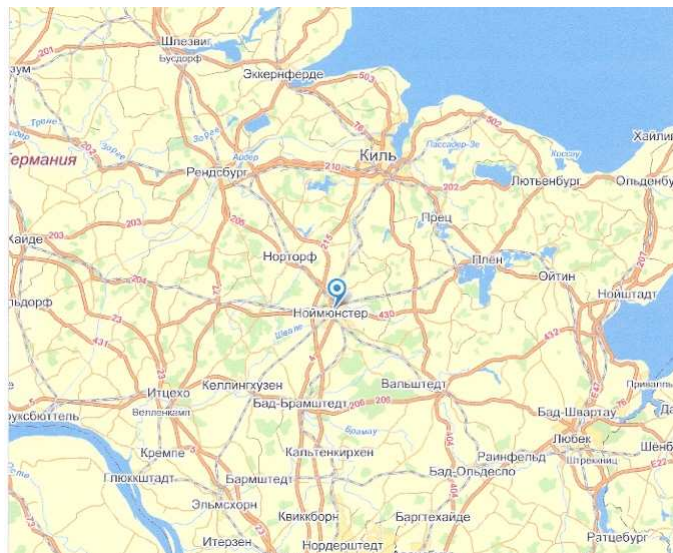
Die Grabstätten weisen einen gepflegten Zustand auf.

4. Kurzbeschreibung des Denkmals (Grabstein) auf der Grabstätte

Die Grabstätte aus dem I. Weltkrieg liegt auf dem Grabfeld NO I. Für jeden Bestatteten wurde ein Kissenstein mit eingemeißelten Vor- und Nachnamen aufgestellt. Auf dem Grabfeld O III befinden sich die Gräber der Ostarbeiter und Kinder aus dem II. Weltkrieg. Ein Gedenkstein für sowjetische Bürger trägt eine russische Inschrift „Hier sind begraben 200 sowjetische Bürger, gestorben in faschistischer Unfreiheit“ Die Namen der Verstorbenen sind auf den Tonsteinen entlang der Gehwegen verewigt.

11. Zusatzinformation über die Grabstätte

Die Grabanlage aus dem I. und dem II. Weltkrieg wurden auf Kosten des Kirchengemeindeverbandes Neumünster angelegt und gepflegt.



5. Anzahl der Bestatteten:

Gesamt	Art der Grabstätte	Darunter	
		bekannt	unbekannt
169	Sammel- und Einzelgräber	167	2

6. Personalangaben zu den Bestatteten:

Lfd. Nr.	Dienstgrad	Name, Vorname, Vatersname	Geburtsdatum	Sterbedatum	Bestattungsort auf den Friedhof/Friedhofsabschnitt	Umgebettet von
----------	------------	---------------------------	--------------	-------------	--	----------------

Die Liste der Bestatteten auf 10 Blättern bildet untrennbaren Bestandteil dieser Registerkarte.

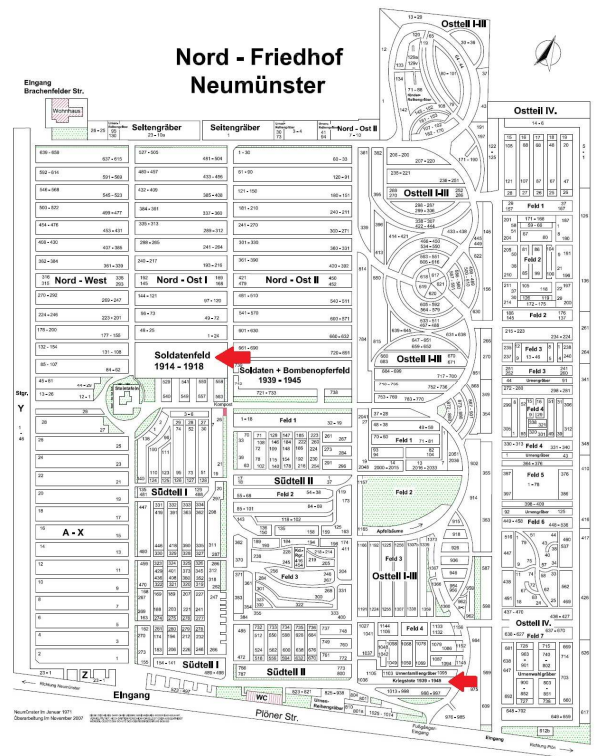
7. Wer hat die Patenschaft über die Grabstätte:

Friedhofsverwaltung der Ev.-Luth. Kirchengemeindeverbandes 24536 Neumünster, Plöner Straße 130

8. Foto der Grabstätte



9. Lageskizze der Grabstätte



10. Vertreter des Verteidigungsministeriums der Russischen Föderation.

Leiter des Büros für Kriegsgräberfürsorge und Gedenkarbeit bei der Botschaft der Russischen Föderation

Wladimir Kukin

Vertreter der örtlichen Behörde

Friedhofsverwaltung der Ev.-Luth. Kirchengemeindeverbandes 24536 Neumünster, Plöner Straße 130

d. 14. Juni 2012