

「紅毛城與淡水發展歷史」 資料盤點回顧委託專業服務案

【成果報告書】

委託單位 新北市立淡水古蹟博物館
執行單位 國立臺北藝術大學 建築與文化資產研究所
計畫主持 黃士爾 副教授
中華民國104年12月



2015 國立臺北藝術大學
建築與文化資產研究所

紅毛城與淡水發展歷史

資料盤點回顧委託專業服務案

國立臺北藝術大學
建築與文化資產研究所

目錄

圖目錄 2

表目錄 3

壹、 計畫介紹	4
一、 緣起.....	4
二、 計畫範圍與目標.....	4
三、 工作內容.....	5
四、 研究方法與執行模式.....	6
五、 工作流程.....	7
貳、 資料蒐集成果	9
一、 中外文書籍蒐集.....	9
二、 中外文文章蒐集.....	9
三、 國內碩博士論文蒐集.....	9
四、 國內文獻蒐集.....	10
五、 線上資料庫蒐集.....	14
六、 國內相關學者、資料蒐集地點與研究單位等研究資源介紹.....	19
七、 國外相關博物館、國內相關展覽與淡水類似之國外世界文化遺產點介紹.....	27
參、 紅毛城與淡水發展資料分析	37
一、 淡水與北臺灣地理及環境.....	37
二、 紅毛城創建與淡水各時期歷史.....	40
三、 港口與海洋文化.....	121
四、 領事與商業活動.....	123
五、 外來的力量與對在地的影響：宗教傳播、原住民、醫療與教育.....	126
六、 紅毛城與大航海時期殖民建築.....	130
肆、 後續方向建議	133
一、 後續資料蒐集的建議.....	133
二、 展覽或教育推廣之建議.....	135
三、 其他後續研究方向建議.....	136
伍、 總結	136
陸、 附錄	137
附錄一 資料蒐集成果.....	138
附錄二 工作會議相關資料.....	205
附錄三 期末評審委員修正建議與修正情形.....	247
附錄四 版權.....	257

圖目錄

【圖 1】「西班牙國ノ利益ハ淡水英國領事ニ於テ保護ノ旨通牒ノ件（臺北；外一廳長）」部分頁面，規範西班牙人在日治時期英國領事淡水地區之利益與保護。.....	10
【圖 2】「英領事不在中獨逸領事ニ於テ利益保護ノ任ニ中ル旨通知」部分頁面，顯示英國領事因病離開臺灣，通知日本長官相關代理事宜。.....	11
【圖 3】「蘭領東印度之貿易及海運圖」部分頁面。從荷蘭時期開始，荷蘭在日本設立商館，臺灣被荷蘭人視為日本及巴達維亞(Batavia)間的轉運站，此文件可看出延續至日治時期臺灣與巴達維亞間商務往來的動線。.....	12
【圖 4】查詢範例：利用關鍵字「Taiwan」與「1641」得出 19 筆相關資料.....	16
【圖 5】搜尋得到之荷蘭的東印度貿易區圖範例，1700 年印製。.....	16
【圖 6】臺北市百年歷史地圖.....	18
【圖 7】臺灣歷史文化地圖系統.....	18
【圖 8】臺灣歷史地理資源網.....	18
【圖 9】文化資源地理資訊系統.....	18
【圖 10】VOC1146 微捲影本局部內頁.....	22
【圖 11】VOC 微捲影本局部內頁.....	22
【圖 12】英國國家檔案館與臺灣有關檔案影本.....	24
【圖 13】博物館今日正面樣貌.....	27
【圖 14】18 世紀晚期，仍為巴達維亞市政廳時的圖繪.....	27
【圖 15】荷蘭東印度公司船隻的石板藏品.....	27
【圖 16】博物館今日樣貌.....	28
【圖 17】中庭玻璃屋頂樣貌.....	28
【圖 18】「阿姆斯特丹號」(“ Amsterdam ”) 1984 年在英國海岸被發掘出時的樣貌.....	28
【圖 19】今日外觀.....	29
【圖 20】所藏之船隻模型.....	29
【圖 21】檔案館外觀.....	29
【圖 22】檔案館內部.....	29
【圖 23】淡水河流域示意圖.....	37
【圖 24】1626 年西班牙所繪港口圖 資料來源：曹永和《臺灣早期歷史研究》.....	38
【圖 25】淡水地區之地形狀況圖 資料來源：莊鴻儒「淡水鎮建築屋齡之地域結構研究」，文化大學碩士論文，地學研究所，1996。.....	39
【圖 26】1629 年雞籠及淡水之西班牙城。資料來源：《Spaniards in Taiwan Vol.I》，頁 142.....	121
【圖 27】坎迪諾世界地圖（Cantino World Map,1502）是現存最早的顯示葡萄牙在東方和西方的地理發現的地圖。.....	122
【圖 28】蘭領東印度之貿易及海運圖（總督府公文類纂）.....	123

【圖 29】1911 年淡水英國領事官邸東南向照片(英國國家檔案局藏工務檔 WORK-55-1-2)	125
.....
【圖 30】1896 年淡水英國領事館官邸正面及辦公室正面，側面概略圖（總督府公文類纂，明治 30 年乙種永久保存第 11 卷 5 門).....	125
【圖 31】〈臺灣民番界址圖〉大雞籠社-南崁社，乾隆 25 年，藏於中研院史語所.....	127
【圖 32】淡水及其附近村落及雞籠嶼圖 Johan Nessel · 1654 · 平埔族 · 淡水, 基籠 · 漢聲雜誌社編，《臺灣老地圖》(上冊)，臺北:漢聲文化，1997 頁 64-65 現藏於荷蘭海牙國立檔案館。.....	128
【圖 33】西班牙人所繪的聖多明哥城.....	131
【圖 34】荷蘭時期所留下來的紅毛城.....	131
【圖 35】麻六甲荷蘭紅屋(Stadthuys), 1650.....	131
【圖 36】印尼望加錫(Makassar)鹿特丹堡(Fort Rotterdam), 1667.....	131
【圖 37】Ruins of Brederode Castle.....	132
【圖 38】荷蘭畫家 Meindert Hobbema(1638 - 1709)所繪的 Brederode Castle.....	132
【圖 39】Ruins of Brederode Castle.....	132
【圖 40】Ruins of Brederode Castle.....	132

表目錄

【表 1】.....	7
【表 2】.....	14
【表 3】.....	19
【表 4】.....	20
【表 5】臺灣大學圖書館所藏微捲清單.....	23
【表 6】中央研究院人文社會科學聯合圖書館所藏影本清單.....	24
【表 7】相關文物清單.....	25
【表 8】.....	30
【表 9】.....	33
【表 10】.....	132
【表 11】.....	133
【表 12】.....	135

壹、計畫介紹

一、緣起

淡水昔日有「東方威尼斯」之稱，在歷史上曾經是臺灣第一大港，也是西方文明在臺灣北部散播的起點。自 15 世紀起，葡萄牙人開啟大航海時代的序幕，往來於中國與日本間經商貿易時，發覺了「福爾摩莎」之美。1628 年西班牙人佔領淡水，建立聖多明哥城(Santo Domingo)藉以控制淡水河口的軍事要塞。1630 年荷蘭人派員勘查淡水地形，並為了防止臺灣與日本的貿易被西班牙人所壟斷，於 1641 年率兵將西班牙人驅逐出臺，並重建聖多明哥城，名為安東尼歐堡 (Fort Antonio)，更加鞏固軍事設施與對地方的統治，以利掠奪經濟資源與控制港口的貿易交流。其後，鄭成功為反清復明，驅逐荷蘭人，以南臺灣為重心發展。當時中北部尚未開發，因此把淡水作為流放犯人的邊荒，紅毛城也一度用於屯兵與存放糧倉。清朝收復臺灣後，漢人進入臺北盆地，淡水成為主要的登陸據點與漢人居住開墾的首要地方之一。1860 年淡水「五口通商」，帶來淡水聚落成長的發展與港口的國際化，當時臺灣北部的對外輸出都必須經過淡水港各國洋行到淡水設行貿易，進行茶、樟腦、硫磺、煤、染料等土產的輸出與鴉片、日常用品的進口，淡水河運貿易因此興盛。1862 年清朝在淡水設海關，並由英國人擔任貿易商務的職權；外國商行紛紛進駐淡水設立商號，洋人的生活文化開始在此紮根。1884 年中法戰爭，法國率軍入侵淡水、基隆，促使清朝認知臺灣的重要地位，並積極於淡水設立防務及公共建設。1895 年日治初期日本人視淡水為臺北盆地外港，具有貿易、軍事的價值，所以對其非常重視。二戰時，英日交惡，紅毛城短暫為日本所治理。戰後，英國於紅毛城恢復領事館業務；中英斷交後，委由澳洲和美國管理。中美斷交後才收歸國有並開放。

紅毛城為臺灣少數保存完整的一級古蹟，由於淡水港位處由南洋進出中國、日本的中途站，西荷相繼以淡水和基隆作為殖民北臺灣的基地，作為與中日兩國貿易、宣教的中繼站。19 世紀後，由於英國、日本等相繼在淡水地區有所經營，因而留下許多珍貴的歷史建物，成為今日淡水古蹟博物館的各文化據點。在這些不同文化時期與族群融合等別具意義條件之下，形塑出了淡水豐厚的歷史人文特質和多元的建築與文化形貌。

二、計畫範圍與目標

本計畫的目的是希望藉由蒐集紅毛城與淡水區域 400 年來的歷史、文化相關資料，進行整理與分析，以期建立完整脈絡，並以更宏觀的視野，從中發現值得保存或再現的歷史與人文特色。此外，預計將所蒐集與分析的資料，轉化成再利用的素材，提出未來的展覽及教育推廣活動方向，並以國際化的宏觀，將這些珍貴的文化特質以有形或無形的方式呈現，讓紅毛城與淡水特有的風貌與觀眾分享，增進民眾對建築與區域文化的認識，建立國際觀與歷史觀。

三、 工作內容

(一) 紅毛城與淡水發展的資料蒐集與分析

本案依以下主題進行資料蒐集與盤點，並將所蒐集到之資料進行初步分析，供未來研究參考：

1. 淡水與北臺灣地理及環境
2. 紅毛城創建與淡水各時期歷史
3. 港口與海洋文化
4. 領事與商業活動
5. 外來的力量與對在地的影響：宗教傳播、原住民、醫療與教育
6. 紅毛城與東南亞殖民建築

(二) 後續方向建議

1. 進行後續資料蒐集與研究方向的建議，如：
 - A. 赴荷蘭、西班牙、東南亞等地進行田野調查，蒐集大航海時代相關文獻並進行整合。
 - B. 比較北臺灣與臺灣其他地區如臺南、澎湖等地殖民時期防禦性建築與商館建築。
 - C. 深入探討東南亞殖民時期建築特色與影響，如菲律賓、麻六甲、澳門、印尼等各殖民中心空間的特質。
2. 國內外合作交流建議：
與國內、外相關研究單位交流、與加入國際性學會組織。
3. 展覽或教育推廣之建議：
如殖民地建築展東南亞殖民城市之交流展、大航海時代與海洋文化展等；或與各國在臺代表單位合作舉辦推廣教育活動。

四、 研究方法與執行模式

(一) 資料蒐集

蒐集與整理自大航海時期至今，400 年來紅毛城與淡水發展的中英文資料。檢索與蒐集國內相關的論著、文獻檔案、圖面史料等編目列冊。

1. 連結與整合國內相關典藏與研究單位資源，如國家圖書館、中央研究院人文社會科學聯合圖書館、國史館臺灣文獻館、臺灣歷史博物館等。
2. 線上蒐集國外典藏資料庫資料。
3. 因資料分散在各地未整合，除了臺灣地區現有的資料，未來尚須至荷蘭、西班牙與東南亞等地進行田野調查與取得第一手史料進行分析，以完備資料蒐集。

(二) 與國內相關研究人員、單位及地方文史工作者進行訪談與交流，汲取其研究經驗與方向建議。

(三) 拓展國外相關研究資源與未來合作可能性。

(四) 針對所蒐集之資料進行整合與分析，做主題式報告呈現。

(五) 結合前述資料蒐集所分析出的重點，提出具有特色之展覽與教育活動方向建議，包含成人與兒童教育學習活動，並提出後續保存與再利用建議。

五、 工作流程

【表 1】					
執行月份	工作項目與預定進度				
	國內資料蒐集	成果報告書	相關研究學者單位	後續方向建議	工作報告
7月	初步提出欲蒐集資料清單，含中外文書籍、期刊及國內碩博士論文等	分配各章節工作進度	提出有本案相關專長之專家學者與預定進行拜訪與交流的相關研究單位清單		第一次工作進度會議： 1. 報告目前資料蒐集方法、人力與範圍分配 2. 列出已蒐集之書籍、期刊清單
8月	以「淡水與北臺灣地理及環境分析」、「紅毛城創建與淡水各時期歷史背景」、「港口與海洋文化」為主題蒐集資料	完成「計畫概述」草稿、「淡水與北臺灣地理及環境分析」草稿	初步聯絡相關研究單位，諮詢可能提供之資源	國內外相關展覽資訊蒐集	提出期中報告書： 1. 第一階段資料蒐集作業分類與蒐集地點：集中在國內圖書館、線上資料庫與博物館 2. 提出初步研究範疇與重點 3. 提出國內相關學者、單位等研究資源之初步調查結果 4. 列出已蒐集之資料清單 5. 第一次工作會議相關資料
9月	以「領事與商業活動」、「外來宗教的傳播與影響：宗教、醫療與教育」及「外來人口與在地居民的互動」為主題蒐集資料	完成「紅毛城創建與淡水各時期歷史背景」草稿、「港口與海洋文化」草稿	聯絡與拜訪臺灣史、海洋史相關之研究學者	蒐集未來國內外合作交流之建議單位與人員	第二次工作進度會議： 1. 第二階段資料蒐集作業：報告國內文獻蒐集狀況 2. 討論資料蒐集中所遇之困難與解決方式 3. 列出已蒐集之書籍、期刊、文獻等清單 4. 介紹國內外曾舉辦之相關主題展覽

「紅毛城與淡水發展歷史」資料盤點回顧委託專業服務案
成果報告書

執行月份	工作項目與預定進度				
	國內資料蒐集	成果報告書	相關研究學者單位	後續方向建議	工作報告
10月	以「臺灣與東南亞各地殖民建築發展及特色比較」為主題蒐集資料	完成「領事與商業活動」草稿、「外來宗教的傳播與影響：宗教、醫療與教育」、「外來人口與在地居民的互動」草稿	1. 聯絡與拜訪西班牙時期、荷蘭時期及建築史相關之研究學者 2. 拜訪相關研究單位	1. 構思展覽或教育推廣之建議 2. 構思後續資料蒐集與研究方向的建議	第三次工作進度會議： 1. 報告國內相關研究學者、單位等訪談與交流狀況 2. 初步提出未來展覽或教育推廣活動之建議 3. 提出後續研究發展與合作交流方向建議，於會中予以討論並確定方向
11月		1. 完成「臺灣與東南亞各地殖民建築發展及特色比較」、「後續方向建議」及「總結」 2. 報告書完稿			提出期末報告書：整合本計劃案，提出完整成果報告書
12月					結案：依館方提出審查意見後進行修正，完成成果報告書，含各次會議內容、委員建議及修正情形、每月工作進度及結案資料（如取得相關之圖片、文獻資料原始檔案、著作財產授權書，以及本案相關公文書等）

貳、資料蒐集成果

本案資料蒐集分類為「國內外書籍」、「國內外文章」、「國內碩博士論文」、「國內文獻」及「線上資料庫」等，以下將列出各類目前所蒐集之資料，並列舉幾項重要蒐集成果。目前蒐集方式為藉由出版品（如書籍、文章等）理解既有研究概況跟素材，進而找出相關之第一手文獻清單，並取得在臺灣或是可線上取得之文獻。所列出之資料以學術研究方向為主，另外也選出部分較具代表性與重要性之教育普及性刊物供參考。

與本案相關之完整資料清單請參見附件一「資料蒐集成果」。而電子檔資料光碟中所附之資料蒐集成果清單內，每筆資料標記取得狀況、列關鍵字並分類，方便日後查找使用。此外，亦列出與本案相關之國內學者、單位等研究資源，除了於本案期間已拜訪交流之國內學者、單位，其他則建議未來依研究方向與內容進行拜訪與交流。

一、 中外文書籍蒐集

(一) 中文書籍：共 180 本

(二) 外文書籍：共 73 本

二、 中外文文章蒐集

(一) 中文文章：共 322 篇

(二) 外文文章：共 42 篇

三、 國內碩博士論文蒐集：

目前共 97 篇

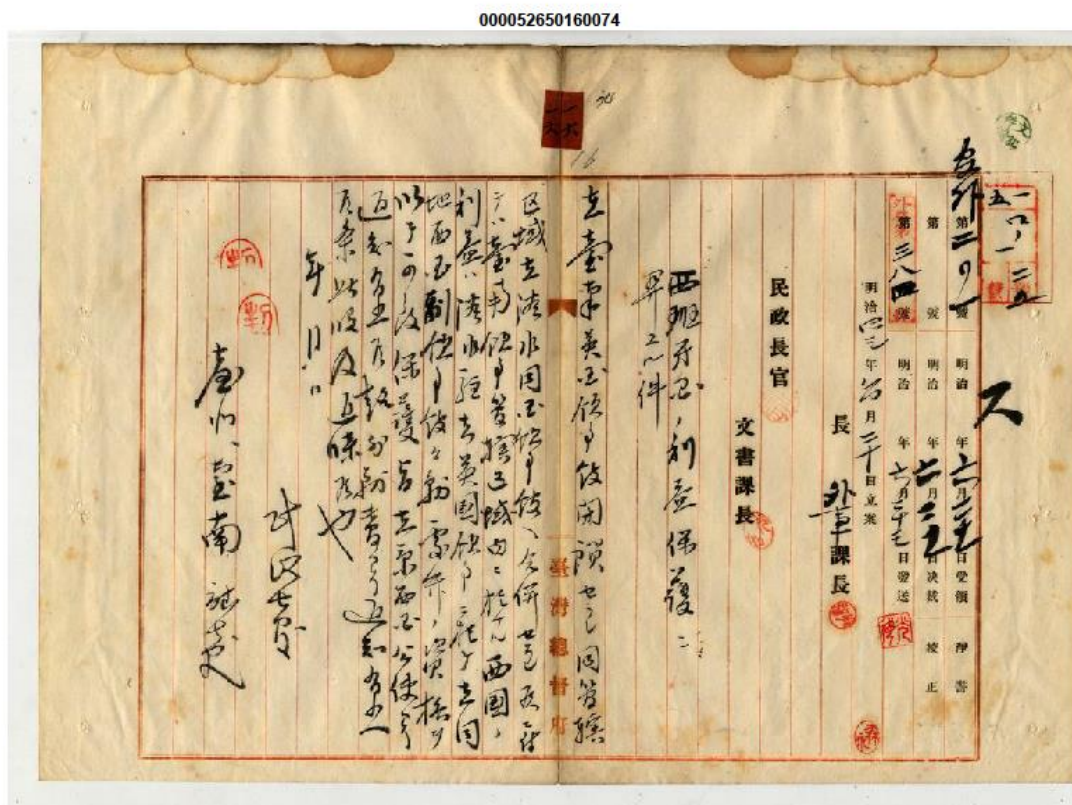
四、國內文獻蒐集

目前已知與本案相關文獻以清朝、日治時期居多，雖然西、荷時期為紅毛城創建時期，重要性高，但已知文獻較少，因此西、荷時期相關文獻蒐集是本案一大重點。以下就已取得之文獻資料或已知文獻名稱但待確認典藏地點之重要文獻做說明：

(一)國史館臺灣文獻館「臺灣總督府檔案－總督府公文類纂」：

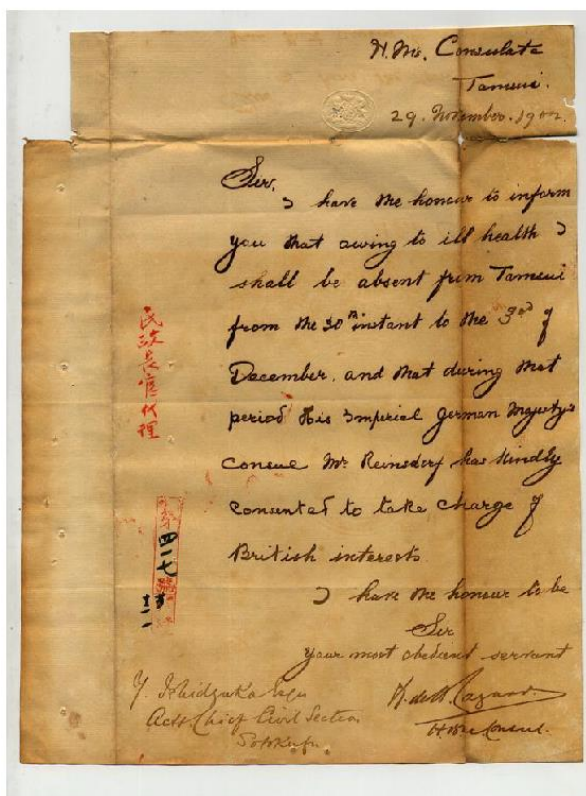
相關文獻目前已蒐集 45 筆，詳細清單如附件一

臺灣總督府檔案是指日本殖民統治臺灣時期，由臺灣總督府官房文書課所保管之規檔公文書，記錄著日本統治臺灣 50 年餘的官方檔案紀錄。內容並非單一之檔案群，而係由諸多檔案群構成，包括臺灣總督府公文類纂、臨時臺灣土地調查局公文類纂、高等林野調查委員會公文書類、土木局公文類纂、臺灣施行法規類、文書處理用登記簿類、舊縣公文類纂、糖務局公文類纂等。年代跨越明治、大正與昭和 3 個時期，為日治時期極為珍貴之第一手官方檔案。本次蒐集重點為研究日治時期淡水地區英國及其他外國人之政治、領事、商業、開埠、貿易等活動紀錄，可看出當時日治時期日本官方因應日益複雜的外國人活動，對淡水地區外國人「治理」的態度與方法。以下列舉幾筆重要資料範本，詳細內文與解釋尚需進一步研究。

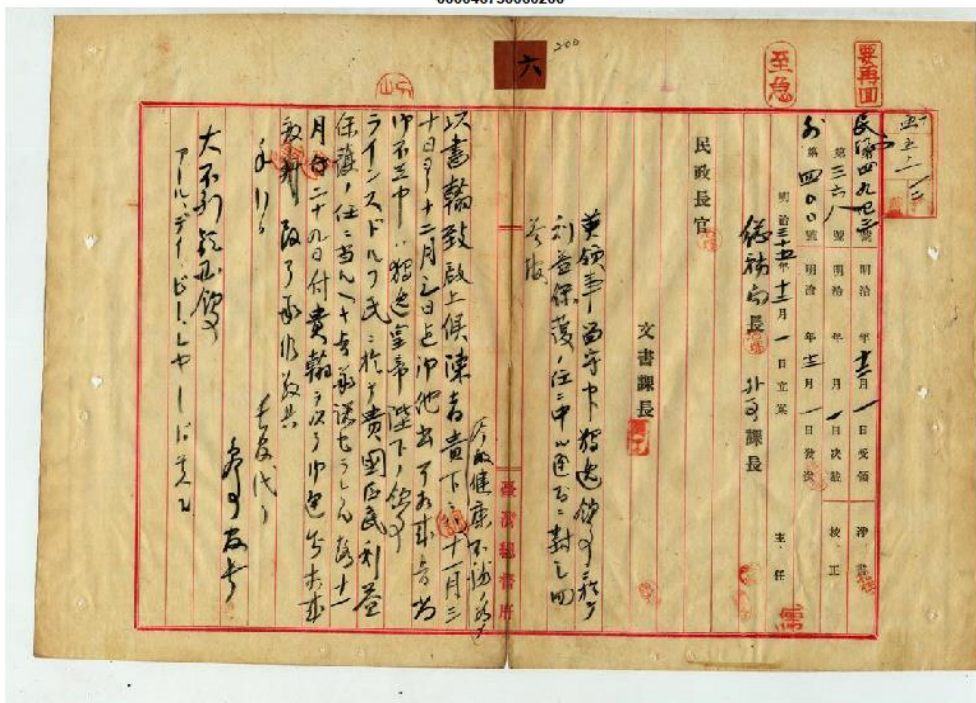


【圖 1】「西班牙國ノ利益ハ淡水英國領事ニ於テ保護ノ旨通牒ノ件（臺北；外一廳長）」部分頁面，規範西班牙人在日治時期英國領事淡水地區之利益與保護。

000046750060201



000046750060200



【圖 2】「英領事不在中獨逸領事ニ於テ利益保護ノ任ニ中ル旨通知」部分頁面，顯示英國領事因病離開臺灣，通知日本長官相關代理事宜。

「紅毛城與淡水發展歷史」資料盤點回顧委託專業服務案
成果報告書



【圖 3】「蘭領東印度之貿易及海運圖」部分頁面。從荷蘭時期開始，荷蘭在日本設立商館，臺灣被荷蘭人視為日本及巴達維亞(Batavia)間的轉運站，此文件可看出延續至日治時期臺灣與巴達維亞間商務往來的動線。

(二) 荷蘭東印度公司(VOC)檔案：

相關文獻目前已列出 58 筆，詳細清單如附件一

目前查出 VOC 重建檔案中所列出與紅毛城與淡水相關的共 58 筆資料，如下列清單。在檔案中，淡水以「Tamsuy」或「Tamsuij」的名稱出現，紅毛城則為「Fort Antonio」。但因 VOC 重建檔案典藏地點四散世界各地，所列之文獻典藏地點待確認，預計於本案取得檔案影本在臺灣或可線上取得影本的部分，其他典藏在國外的文獻，有待後續規劃出國蒐集，並進行解讀研究。

VOC 檔案內容大多為 “missiven”（信件之荷文）在荷蘭統治台灣的 38 年間，一共派駐過 12 位總督，信件往來也是了解荷蘭治理台灣時商業與政治決策的最佳方法。例如藉由取得以下兩筆文獻應可對 VOC 治理紅毛城與淡水有第一手的了解。

1643 年

“Copie missiven van luitenant Pedel ende sijnen raedt uijt 't Fort Antonio in Tamsuy aen president Le Maire in 't Casteel Zeelandia, gedateerd 9 Mei, 28 Mei, 8 Juni en 9 Juli 1643.”

(檔案編號 1.04.02, 1146, 503 - 513)

淡水紅毛城的 Pedel 上尉致熱蘭遮城駐台行政長官陸美爾 (Maximiliaen le Maire, 任期 1643-44) 信函

1642

“Copie missive uijt Tamsuij [van Hendrick Harouse] aen gouverneur Traudenius in dato 26 October 1642.”

(檔案編號 1.04.02, 1146, 316 - 319)

從淡水致熱蘭遮城駐台行政長官楚尼斯 (Paulus Traudenius, 任期 1640-43) 信函。楚尼斯為派兵將基隆、淡水的西班牙勢力逐出的長官，並建立了紅毛城。

(三) 其他外文史料文獻：共 108 筆，詳細清單如附件一。

五、 線上資料庫蒐集

以下列出目前所使用之線上資料庫與個別資料蒐集重點：

【表 2】		
資料庫名稱	資料蒐集重點	網址
中央研究院臺灣史研究所 臺灣史檔案資源系統	日治時期為主之臺灣史相關之個人文書與集藏、家族與民間文書與機構團體檔案等	http://tais.ith.sinica.edu.tw/sinicafrsFront/index.jsp
中研院臺灣歷史文化地圖	搭配歷史文獻、地名資料與古今地圖，應用現代空間資訊學的原理與技術，完成數位化的臺灣時空基礎架構平台。	http://thcts.ascc.net/view.php
文化資源地理資訊系統 (Culture Resources Geographic Information System, CRGIS)	以『空間』為主軸概念，搭配地理資訊(GIS) 技術，彙整各類有形、無形文化資源之空間及屬性資料。此外並搭配各類影像圖資，包含歷史圖資(臺灣堡圖、各版次經建地形圖) 與當代圖資(Google 衛星影像、地形圖、電子地圖) 等。	http://crgis.rchss.sinica.edu.tw/about
Brill Academic	1683 年在荷蘭成立，是歐洲最古老和國際知名的專業學術出版公司。每年出版期刊 100 多冊，各類圖書和工具書約 600 冊。出版物主要包括：亞洲研究、中東研究、古典文學、中世紀和現代早期研究、聖經及宗教研究、社會科學、人權和國際法(包括 Nijhoff 所出版)、生物學等研究。至今出版 100 餘種西文期刊，涵蓋領域以人文、社會科學類為主。	http://booksandjournals.brillonline.com/
荷蘭國家檔案館 (National Archief, Kingdom of the Netherlands)	臺灣荷據時期的相關文獻資料	http://en.nationaalarchief.nl/
東印度公司檔案資料庫	臺灣荷據時期的相關文獻資料	http://obp.tanap.net/index.cfm
東印度公司古地圖資料庫	臺灣荷據時期的相關地圖資料	http://www.nationalarchief.nl/amh/
TANAP	荷蘭東印度公司檔案	http://databases.tanap.net/vocrecords/
Arsip Nasional Republik Indonesia	荷蘭東印度公司檔案	http://www.sejarah-nusantara.anri.go.id/archive_generalresolutions/

<p>印尼國家檔案館 (Arsip Nasional Republik Indonesia)</p>	<p>荷蘭東印度公司檔案</p>	<p>http://www.sejarah-nusantara.anri.go.id/archive_generalresolutions/</p>
<p>日本亞洲歷史資料中心 (Japan Center for Asian Historical Records, National Archives of Japan)</p>	<p>將日本國家機關的公開史料中，有關日本和亞洲近鄰各國相關資料的數位化線上資料庫。目前以國立公文書館、外務省外交史料館、防衛省防務研究所圖書館收藏的資料為主。</p>	<p>http://www.jacar.go.jp/index.html 其跨機關線上搜尋介面： http://www.jacar.go.jp/GlobalFinder/cgi/Start.exe</p>
<p>「淡新檔案」網路資料庫</p>	<p>「淡新檔案」是清乾隆四十一年（1776）至光緒二十一年（1895）淡水廳、臺北府及新竹縣的行政與司法檔案。可研究清代臺灣行政、司法、經濟、社會、農業等。</p>	<p>《淡新檔案》電子資料庫： http://dtrap.lib.ntu.edu.tw/ 《淡新檔案》數位典藏計畫： http://www.darc.ntu.edu.tw/newdarc/darc/index.html</p>

(一)重要線上資源介紹：

1. TANAP (Towards A New Age of Partnership)

荷蘭東印度公司線上資料庫：(網址:<http://www.tanap.net/>)

- A. 收集荷蘭東印度公司(VOC) 1602-1795 年檔案資料清單。
- B. VOC 檔案分散在世界各地，存在印度、印尼、馬來西亞、荷蘭、南非、斯里蘭卡與英國。
- C. 可運用關鍵字查詢每筆 VOC 檔案的概要，藉由概要得知欲查詢之檔案編號，再至檔案存放地點查閱檔案。
- D. 可線上初步閱覽所蒐藏之地圖，實體或是大檔未來需要進一步至典藏地取得。

The screenshot shows the TANAP database interface. At the top, it says 'TANAP DATABASE of VOC DOCUMENTS'. Below that, there are navigation tabs: 'SEARCH IN: Reference codes', 'VOC establishments', 'Geographical names', 'Reconstruction of VOC establishments', and 'Free search'. The current search is 'Search in VOC establishments:'. Below this, it shows '19 search results for Taiwan and 1641'. There is a search box with 'Search' and a 'Print' button. The results are in a table with columns: Year, Description, Repository, Fonds code, Item no., Section, and Page.

Year	Description	Repository	Fonds code	Item no.	Section	Page
1641	Copie missive uijt Tayouan naar gouverneur Arent Gardenijs op de cust van Coromandel geschreven in dato 17 November 1641.	NA	1.04.02	1138	Taiwan	808 - 809
1641	Copie missive van den coopman Reijnier van Tzum uijt Siam aen den gouverneur Paulus Traudenius in dato 26 Junij 1641.	NA	1.04.02	1140	Taiwan	203 - 205
1641	Register der papieren uijt Nagasacqui naer Batavia gesonden, 19 October 1641.	NA	1.04.02	1140	Taiwan	208
1641	Register der papieren uijt Nangasacqui na Taijouan gesonden, 19 [sic; 10] October 1641.	NA	1.04.02	1140	Taiwan	209
1641	Copie missive van den predicant Robbertus Junius aen den gouverneur generaal Van Diemen in dato 21 October 1641.	NA	1.04.02	1140	Taiwan	210 - 213
1641	Copie missive [van gouverneur Paulus Traudenius] aen bewinthebber in dato 30 October 1641.	NA	1.04.02	1140	Taiwan	214 - 216
1641	Copie missive van den oppercoopman Carel Harsinck aen den gouverneur generaal Van Diemen in dato 6 November 1641.	NA	1.04.02	1140	Taiwan	217 - 223
1641	Cognossement [van de coopmanschappen geladen in 't fluyt schip de Zeehaen door Battavia] en factura [copia van 't ingeladene cargasoen van 't fluyt schip Oost-Cappel anno 1641]	NA	1.04.02	1140	Taiwan	224 - 225
1641	Copie missive [van gouverneur Paulus Traudenius en den verderen raad tot Taijouan aen de edele heer gouverneur generaal ende d'edele heeren raaden van India] in dato 17 November 1641.	NA	1.04.02	1140	Taiwan	226 - 230
1641	Copie missive van den predicant Robbertus Junius uijt Soutlangh aen den gouverneur Paulus Traudenius in dato 10 December 1641.	NA	1.04.02	1140	Taiwan	232
1641	Copie missive van den edelen Maximiliaen le Maire aen de oppercooplijden Pieter van Regemortes ende Harman Broeckmans in Cambodja in dato 13 December 1641.	NA	1.04.02	1140	Taiwan	233 - 235
1641	Copie missive van den gouverneur ende den raet van Taijouan aen de oppercooplijden Pieter van Regemortes ende Harman	NA	1.04.02	1140	Taiwan	236 - 238

【圖 4】查詢範例：利用關鍵字「Taiwan」與「1641」得出 19 筆相關資料



【圖 5】搜尋得到之荷蘭的東印度貿易區圖範例，1700 年印製。

2. 中央研究院地理資訊系統 (Geographic Informaiton System, GIS) :

地理資訊系統 (Geographic Informaiton System, GIS) 是一個可以建立、瀏覽、查詢、分析地理空間資料的電腦系統，其功能小至地圖的展示，大至空間決策分析與支援。

這些地理資訊系統所處理的地理空間資料，可以是真實地表或地下資訊、人文活動、或歷史紀錄資料，它是真實世界簡化與數值化的結果，可以表達出真實世界的地理位置與訊息。舉凡地表及地下自然生態之分布 (河道、地表高程、水系、植物、生物、森林資源、天氣、地下水流動、地層、土壤分布)、人文活動分布 (路網、土地利用分布) 等等均可視為地理空間資料。

A. 臺北市百年歷史地圖 【如圖 6】

B. 臺灣歷史文化地圖系統 (網址: <http://thcts.ascc.net/>) 【如圖 7】 以 GIS 呈現臺灣歷史、文化與自然資源的地圖系統

C. 臺灣歷史地理資源網 (網址: <http://twstudy.iis.sinica.edu.tw/oldmap/>) 【如圖 8】

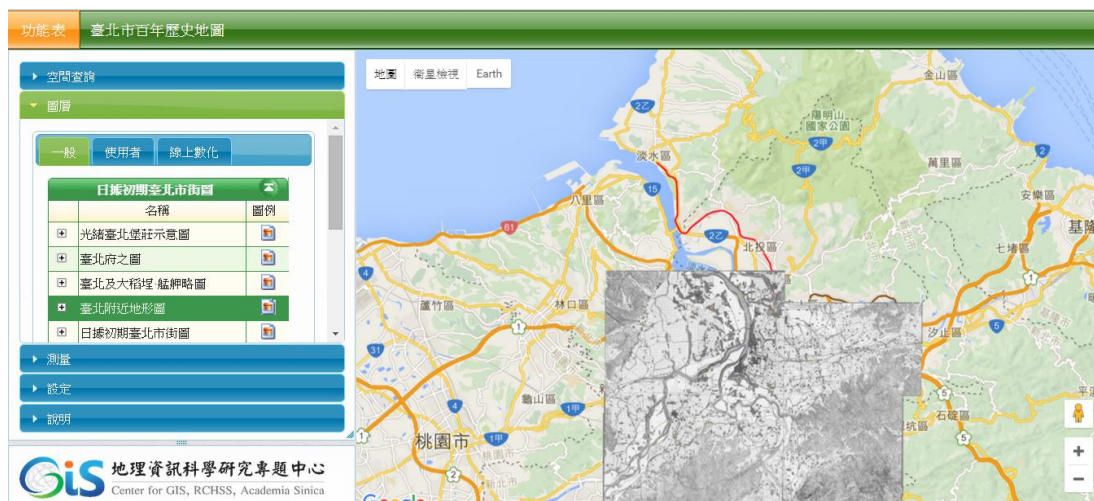
此網站在於呈現臺灣古地圖與舊地名資料的蒐集與研究成果。主要工作為系統性地收錄荷西、清代官私文獻、曾經出現的舊地名，以及收集近代初期歐洲人所繪製的臺灣相關古地圖，加以數位化保存，並且進行地圖的解讀。目前，透過地名查詢網頁的建立，可以檢索翁佳音老師對於十七世紀大臺北古地圖的地名考釋資料。

D. 文化資源地理資訊系統 (Culture Resources Geographic Information System, CRGIS) (網址: <http://crgis.rchss.sinica.edu.tw/about>) 【如圖 9】


以『空間』為主軸概念，搭配地理資訊 (GIS) 技術，彙整各類有形、無形文化資源之空間及屬性資料。此外並搭配各類影像圖資，包含歷史圖資 (臺灣堡圖、各版次經建地形圖) 與當代圖資 (Google 衛星影像、地形圖、電子地圖) 等。

CRGIS 廣泛地蒐集包含寺廟、古蹟、歷史建築、老樹、風獅爺等文化資源基礎空間資訊，並輔以 Web2.0 全民參與的概念，提供一完整資訊平台，讓有志參與的單位或個人能針對各類有形、無形之文化資源，進行新增、編輯、整理與查詢，並以圖像方式呈現。


「紅毛城與淡水發展歷史」資料盤點回顧委託專業服務案
 成果報告書



【圖 6】臺北市百年歷史地圖



【圖 7】臺灣歷史文化地圖系統



【圖 8】臺灣歷史地理資源網



【圖 9】文化資源地理資訊系統

六、 國內相關學者、資料蒐集地點與研究單位等研究資源介紹

(一)國內相關學者

【表 3】			
編號	姓名	專長	服務單位 / 職稱
1	戴寶村	臺灣史、海洋史	國立政治大學臺灣史研究所教授
2	吳密察	臺灣史	國立臺灣大學歷史學系、國立成功大學臺灣文學系兼任教授
3	陳宗仁	十六、十七世紀臺灣史、海洋史	中央研究院臺灣史研究所副研究員
4	陳國棟	中國沿海貿易史、海洋史、清史	中研院歷史語言研究所研究員
5	李毓中	臺灣西班牙時期研究、大航海時代研究	國立清華大學歷史研究所助理教授
6	鮑曉鷗	臺灣西班牙時期研究	國立臺灣大學文學院外國語文學系暨研究所教授
7	包樂史 (Leonard Blussé)	臺灣荷蘭時期研究 歐洲擴張史	荷蘭萊頓大學歷史系名譽教授 (不定期至中研院訪問)
8	翁佳音	臺灣荷蘭時期研究	中央研究院臺灣史研究所副研究員
9	江樹生	臺灣荷蘭時期研究	國立成功大學歷史學系客座教授
10	林偉盛	臺灣荷蘭時期研究	國立暨南國際大學歷史學系副教授
11	邱馨慧	臺灣荷蘭時期研究	國立清華大學歷史研究所副教授
12	鄭維中	東亞海洋史、早期臺灣史、近代早期世界史	中央研究院人文社會科學研究中心
13	張增信	大航海時代研究、歐亞交流史	國立清華大學歷史研究所教授
14	陳國偉	博物館建築、東南亞殖民文化	輔仁大學博物館學研究所副教授
15	黃蘭翔	東南亞建築	國立臺灣大學藝術史研究所副教授 中央研究院臺灣史研究所副研究員
16	林會承	文化資產保存、建築史	國立臺北藝術大學建築與文化資產研究所教授
17	李乾朗	古蹟調查研究	國立臺灣藝術大學藝術管理與文化政策研究所教授
18	楊仁江	古蹟調查研究	國立臺北藝術大學建築與文化資產研究所副教授
19	黃瑞茂	淡水社區營造	淡江大學建築學系副教授
20	周宗賢	淡水研究、臺灣史	淡江大學歷史學系榮譽教授

(二)資料蒐集地點與研究單位

下列清單為目前找出國內相關資料蒐集地點與研究單位，並介紹幾間較重要之已拜訪單位及其典藏重點。其他相關單位建議未來依研究需求進行拜訪與資料蒐集。

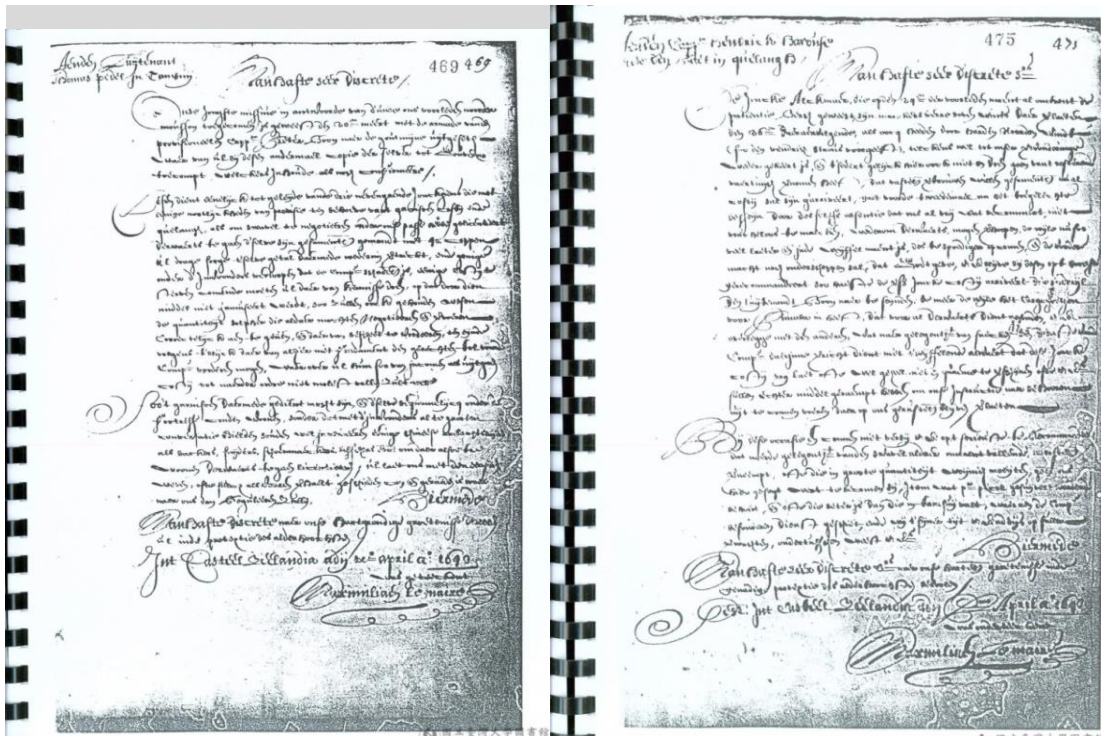
【表 4】		
	地點	資料蒐集與研究重點
圖書館	國家圖書館	<ul style="list-style-type: none"> • 相關書籍、期刊 • 國內相關碩博士論文
	國立臺灣圖書館	<ul style="list-style-type: none"> • 收藏資料來自澳洲坎培拉國家圖書館所蒐集出版的荷蘭東印度公司 17 人董事會決議錄 (1602—1796)
	中央研究院 人文社會科學聯合圖書館	<ul style="list-style-type: none"> • 荷蘭時期臺灣史料相關史料文獻 • 相關書籍、期刊 • 英國國家檔案館與臺灣有關檔案(Taiwan Archives in the British Public Record Office)影本
	國史館臺灣文獻館	<ul style="list-style-type: none"> • 臺灣史料相關文獻編譯
	國立臺灣大學圖書館	<ul style="list-style-type: none"> • 5F 特藏區收藏荷蘭時代荷蘭人所留臺灣檔案複製微捲 • 東南亞及南洋特藏區藏有戰前日本帝大時期所訂閱之殖民研究雜誌多種及荷蘭時代臺灣資料多種 • 大鳥文庫(為採購於日本男爵大鳥圭介、富士太郎父子二代蒐集之有關東方的西洋文獻，主要有東西洋交通史，為十六、十七世紀西方東漸與天主要東傳的重要文獻及西洋古刊本) • 《荷蘭聯合東印度公司檔案臺灣關係檔案目錄》：A. VOC 檔案 B. 特別檔案。 • 村上直次郎研究相關資料。(研究《新港文書》、臺灣荷蘭時代、西班牙時代的歷史，對臺灣歷史學影響相當大。)
	國立成功大學圖書館	<ul style="list-style-type: none"> • 臺灣史料相關書籍 • 建築史相關書籍
博物館	國立臺灣歷史博物館	<ul style="list-style-type: none"> • 荷蘭時期臺灣相關史料書籍出版 • 大航海時代的臺灣地圖 • 中國學術界最新的清代資料
	國立臺灣博物館	<ul style="list-style-type: none"> • 荷蘭時期臺灣史料相關文獻與地圖
	順益臺灣原住民博物館	<ul style="list-style-type: none"> • 荷蘭時期臺灣原住民相關文獻與書籍
	國立故宮博物院	<ul style="list-style-type: none"> • 清朝文獻：軍機處檔摺件
	真理大學校史館	<ul style="list-style-type: none"> • 淡水地區相關研究
	長榮海事博物館	<ul style="list-style-type: none"> • 航海相關研究與資料

其他單位	行政院原住民委員會	<ul style="list-style-type: none"> • 印尼國家檔案館編號 4043、4450、4451 三卷檔案（共 673 頁）逐頁掃描建檔，並將電子檔以及文獻使用權贈送原民會
	中央研究院臺灣史研究所	<ul style="list-style-type: none"> • 17 世紀荷蘭或臺灣歷史檔案微捲史料：巴達維亞外寄文書（Batavia uitgaan briefboek）以及海牙檔案館的收到書信與文書(Overgekomen brieven en papieren) • 日治時期相關檔案與中央圖書館臺灣分館合作典藏日治時期舊籍（包括總督府日、西文圖書；南洋資料；日文舊 籍等） • 長年進行相關研究：譯註與解讀荷蘭檔案相關報告、研究荷蘭、西班牙與明鄭時代臺灣史、臺灣社會經濟史及海洋史。
	中央研究院近代史研究所檔案館	<ul style="list-style-type: none"> • 英國外交檔案、海關報告 • 外交部門檔案(分為三部分:總理各國事務衙門檔案(1860-1901)、外務部檔案(1901-1911)、外交部檔案(1911-1928)) • 1970 年中英斷交後移轉的相關文件
	中央研究院人文社會科學研究中心	<ul style="list-style-type: none"> • 其中的亞太區域專題研究中心長期發展海洋史研究。
	中央研究院數位典藏研究中心	<ul style="list-style-type: none"> • 建立數位典藏，累積跨領域、跨時空互動與應用可能性。
	中央研究院地理資訊科學研究專題中心	<ul style="list-style-type: none"> • 地理資訊系統(Geographic Information System, GIS)
	國家發展委員會檔案管理局	<ul style="list-style-type: none"> • 外交及僑務類外交部檔案 • 內政類英國國家檔案局檔案
	吳三連臺灣史料基金會	<ul style="list-style-type: none"> • 巴達維亞外寄文書（Batavia uitgaan briefboek）以及海牙檔案館的收到書信與文書(Overgekomen brieven en papieren)
	臺灣神學院史料中心	<ul style="list-style-type: none"> • 以收藏保存臺灣教會歷史相關資料，收藏範圍以早期臺灣教會的文獻和出版品，以及與北部臺灣基督長老教會相關機構史料為主，並收藏其它相關重要資料。 • 重要館藏：《荷據下的福爾摩莎》是資料的彙編，可配合《新港語馬太福音書》作為研究荷蘭人教化原住民之重要資料。
	財團法人曹永和文教基金會	<ul style="list-style-type: none"> • 臺灣史、海洋史相關研究
清華大學人文社會研究中心	<ul style="list-style-type: none"> • 季風亞洲相關研究 	
臺灣與西班牙文化交流協會	<ul style="list-style-type: none"> • 臺灣西班牙時期相關研究 	
荷蘭貿易暨投資辦事處	<ul style="list-style-type: none"> • 臺灣荷蘭時期相關研究 	

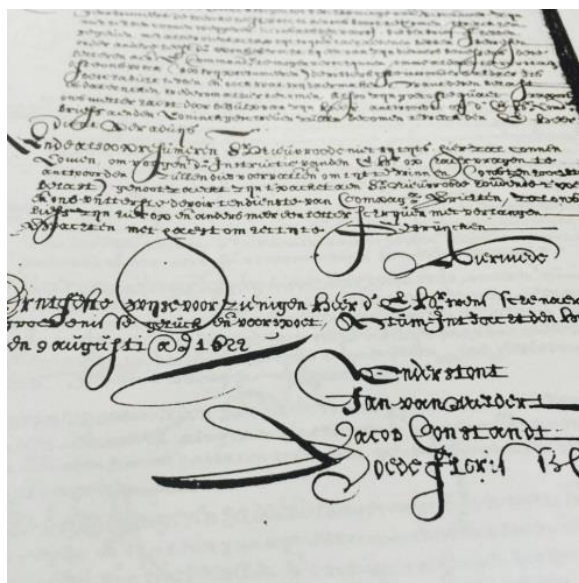
A. 國立臺灣大學圖書館：

日治時期日籍歷史學者以臺北帝國大學（今國立臺灣大學）為基地進行臺灣研究和南洋研究的，曾赴荷蘭翻拍原始檔案，共計兩萬多張，收藏在當時臺北帝大的圖書館。

- 館藏資料：荷蘭東印度公司檔案（部分）
- 資料類型：微捲影本（不清楚）及微捲（需申請調閱）
- 微捲影本範本：VOC1146 微捲局部內頁



【圖 10】 VOC1146 微捲影本局部內頁



【圖 11】 VOC 微捲影本局部內頁

【表 5】臺灣大學圖書館所藏微捲清單		
編號	書名	索書號
1	VOC: Verenigde Oostindische Compagnie. no.849-892, Bataviaas Uitgaand Briefboek	DS799.643 V62zvoc.849-850
		DS799.643 V62zvoc.851-852
		DS799.643 V62zvoc.853-854
		DS799.643 V62zvoc.855-857
		DS799.643 V62zvoc.858
		DS799.643 V62zvoc.859
		DS799.643 V62zvoc.862-864
		DS799.643 V62zvoc.865-866
		DS799.643 V62zvoc.867-868
		DS799.643 V62zvoc.869-870
2	VOC: Verenigde Oostindische Compagnie. no.1077-1265, Overgekomen Brieven en Papieren	DS799.643 V61zvoc.1077, 1079-1080
		DS799.643 V61zvoc.1081
		DS799.643 V61zvoc.1082-1083
		DS799.643 V61zvoc.1085
		DS799.643 V61zvoc.1087
		DS799.643 V61zvoc.1089-1090
		DS799.643 V61zvoc.1092-1093
		DS799.643 V61zvoc.1094
		DS799.643 V61zvoc.1095
DS799.643 V61zvoc.1096-1097		
3	VOC[microform] : Verenigde Oostindische Compagnie. no.1077-1265, Overgekomen Brieven en Papieren	(NF) DS799.643 V61zVOC.1074 end,1077
		(NF) DS799.643 V61zVOC.1078,1079
		(NF) DS799.643 V61zVOC.1080
		(NF) DS799.643 V61zVOC.1080 end,1081
		(NF) DS799.643 V61zVOC.1065,1076,1082 begin
		(NF) DS799.643 V61zVOC.1082 end,1084 begin
		(NF) DS799.643 V61zVOC.1083,1085 begin
		(NF) DS799.643 V61zVOC.1085 end,1087 begin
		(NF) DS799.643 V61zVOC.1588,1149
		(NF) DS799.643 V61zVOC.1087 end,1089,1102 begin
4	VOC[microform] : Verenigde Oostindische Compagnie. no.1077-1265, Overgekomen Brieven en Papieren	(NF) DS799.643 V61zVOC.1074 end,1077
		(NF) DS799.643 V61zVOC.1078,1079
		(NF) DS799.643 V61zVOC.1080
		(NF) DS799.643 V61zVOC.1080 end,1081
		(NF) DS799.643 V61zVOC.1065,1076,1082 begin
		(NF) DS799.643 V61zVOC.1082 end,1084 begin
		(NF) DS799.643 V61zVOC.1083,1085 begin
		(NF) DS799.643 V61zVOC.1085 end,1087 begin
		(NF) DS799.643 V61zVOC.1588,1149
		(NF) DS799.643 V61zVOC.1087 end,1089,1102 begin

「紅毛城與淡水發展歷史」資料盤點回顧委託專業服務案
成果報告書

5	VOC[microform] : Verenigde Oostindische Compagnie. no.849-892, Bataviaas Uitgaand Briefboek	(NF) DS799.643 V62zVOC.863,864 (KA.766,767)
		(NF) DS799.643 V62zVOC.855 begin (KA.300,759 begin)
		(NF) DS799.643 V62zVOC.862,865,867 begin (KA.765,768,770 begin)
		(NF) DS799.643 V62zVOC.849,857 begin
		(NF) DS799.643 V62zVOC.851,853 begin
		(NF) DS799.643 V62zVOC.853,860 end,987 begin
		(NF) DS799.643 V62zVOC.855 end,1092,1093 begin
		(NF) DS799.643 V62zVOC.857,858,859 begin (KA.761,761,763 begin)
		(NF) DS799.643 V62zVOC.859,860,863 begin (KA.763,764,766 begin)

B. 中央研究院人文社會科學聯合圖書館：

- 館藏資料：英國國家檔案館與臺灣有關檔案(Taiwan Archives in the British Public Record Office)
- 資料類型：影本



【圖 12】 英國國家檔案館與臺灣有關檔案影本

【表 6】 中央研究院人文社會科學聯合圖書館所藏影本清單		
編號	書名	索書號
1	Taiwan archives in the British public record office	S 015.1 4431v.21
		S 015.1 4431v.1
		S 015.1 4431v.2
		S 015.1 4431v.3
		S 015.1 4431v.4
		S 015.1 4431v.5
		S 015.1 4431v.6
		S 015.1 4431v.7
		S 015.1 4431v.8

C. 「國立臺灣博物館」藏荷蘭與西班牙時期文物：

該館曾於 2006 年舉辦「艾爾摩莎：大航海時代的臺灣與西班牙特展」。

【表 7】相關文物清單		
編號	名稱	內容
1	臺灣關係和蘭古圖古文書寫真集	一冊共計八幅(包括六幅地圖,二幅荷蘭古文書)。
2	荷蘭 Bort 指揮官夫婦墓碑拓本	碑文內容：「此地埋葬指揮官巴得薩.博多 (Balthasar Bort) 之夫人黑兒德萊.步魯肯 (Geertruyt Broeckmans)，卒於 1668 年 12 月 29 日，並附葬於亡故之博多先生。博多生於阿姆斯特丹，在世時任職印度首席評議員暨商務總館長，卒於 1684 年 1 月 11 日，享年 58 歲又 27 日」。
3	臺灣倒數第二任荷蘭長官 Cornelis Ceser 墓碑文拓本	碑文內容：「此地埋葬科內理斯.西撒先生 (Mr. Cornelis Ceser)，生於湖示 (Goes)，在世時任職巴達維亞東印度議會評議員，卒於 1657 年 10 月 5 日，享年 48 歲。並陪葬安娜.歐母式 (Anna Ooms)，商務員艾德華.歐母式 (Eduard Ooms) 之女，卒於 1659 年 8 月 8 日，享年五歲半。」
4	鄭成功與荷蘭人之談判圖	<ul style="list-style-type: none"> • 原件與否：原件 • 永曆 15 年 4 月 5 日 (西元 1661 年 5 月 3 日)，鄭成功於赤崁城前會見荷蘭人 Thomas van Iperen 等之圖。原圖載 C. E. S. 著：'t Verwaerloosde Formosa (1675)，本號為該圖之照片。 • 圖中鄭成功坐在搭蓋的亭子當中，四周圍繞著鄭成功與荷蘭軍隊，荷蘭太守菲德烈·揆一站立於亭子前向鄭成功求和之畫面。
5	鄭成功荷蘭人談判圖	永曆 15 年 4 月 5 日 (西元 1661 年 5 月 3 日)，鄭成功於赤崁城前會見荷蘭人 Thomas van Iperen 等之圖。原圖載 C. E. S. 著：'t Verwaerloosde Formosa (1675)，本號為該圖之摹本。
6	荷蘭傳教士尤紐士 (Robertus Junius) 肖像照	原件與否：原件 尤紐士 1606 生於荷蘭,1629 年 4 月來臺傳教,1643 年離臺,1655 年歿,是第二位來到臺灣傳教的荷蘭喀爾文教派傳教士。本圖根據 1654 年刊行之銅版畫所拍之照片。
7	荷蘭傳教士 Daniel Gravius 肖像照片	原件與否：原件 本圖為 Daniel Gravius 於西元 1661 年出版荷蘭語與新港語對照之《馬太福音與約翰福音》書中所附肖像，原圖於 20 世紀初重印《約翰福音》時再行刊錄，原版照片存於臺南坂本寫真館，西元 1930 年「臺灣文化三百年紀念會」時，再依寫真館之原版照片翻攝

「紅毛城與淡水發展歷史」資料盤點回顧委託專業服務案
成果報告書

		黑白照片，其後入藏臺灣總督府博物館。
8	荷蘭東印度公司 貿易貨幣	
9	十七世紀初期到 臺灣的荷蘭船	原件與否：翻拍照片
10	福爾摩沙島荷蘭 人港口描述圖	原件與否：重製
11	荷蘭時代臺灣圖	原件與否：原件
12	荷蘭時代的澎湖 及臺南地圖	
13	1622 年荷蘭人在 漳州與中國居民 遭遇圖	據翁佳音考證，此畫描繪的地點並非澎湖，而應是漳州（1622 年）。原圖為 Olivier Dapper1670 年出版書中的插圖，日治時期據原圖重繪
14	荷蘭時代基隆社 寮島圖	原件與否：原件
15	荷蘭時代 (西元 1650 年) 戶口調查 書之照片	原件與否：原件
16	臺灣人生活插圖 (荷文版 銅版印刷 荷蘭第二次遣使 到中國 1670)	
17	De Stadt Quemuy the Citie 金門城銅 版畫 (荷蘭文和英 文版 銅版印刷 174	
18	西班牙錢幣	
19	福爾摩沙島西班 牙人港口描述圖	原件與否：重製

七、 國外相關博物館、國內相關展覽與淡水類似之 國外世界文化遺產點介紹

(一) 國外相關博物館

A. 雅加達歷史博物館 Museum Sejarah Jakarta (Jakarta History Museum)

雅加達歷史博物館位於今日舊城區，建於 1710 年，曾作為荷蘭東印度公司總部，及荷蘭殖民政府在巴達維亞城的市政廳，建物型制模仿 17 世紀時的阿姆斯特丹市政廳—阿姆斯特丹王宮（Dam Palace），1974 年改為博物館開放。

館內藏有印尼史前至 1948 年印尼獨立建國的文物，總數約 23,500 件，也涵蓋雅加達 1527 年建城、荷蘭殖民時期、荷蘭東印度公司相關文物，包括各種地圖、手稿、繪畫、陶瓷器、家具、考古出土物等。



【圖 13】博物館今日正面樣貌



【圖 14】18 世紀晚期，仍為巴達維亞市政廳時的圖繪



【圖 15】荷蘭東印度公司船隻的石板藏品

B. 荷蘭國立海事博物館 Het Scheepvaartmuseum (The National Maritime Museum in Amsterdam)

位於荷蘭阿姆斯特丹，開幕於 1973 年，所在建物原為荷蘭 17 世紀黃金時代 Daniel Stalpaert 設計軍火庫，2007 年大幅翻新後，成為今日所見東、西、北三翼展場中庭覆有玻璃屋頂的樣貌。博物館旁停靠的大船，為 1749 年東印度船隻「阿姆斯特丹號」(“Amsterdam”)的複製品，也是博物館最重要的收藏之一。

相關研究：

- 館內有七名常駐研究員，分別專精不同領域。並有海事專門圖書館，藏書超過六萬冊，其中不乏 500 年前的古籍。
- 亦有完整的數位典藏網站：<http://www.maritiemdigitaal.nl/>

收藏重點：

- 擁有世界最大的海洋相關收藏，有超過四萬件文物，包括了完整的荷蘭海洋史，藏品有下列面向。
- 船隻技術相關：船隻模型、零件、藍圖等。
- 海事藝術相關：海洋主題繪畫、版畫、照片、船隻裝飾、旗幟、武器、徽章、家具、日用品等。
- 自然歷史相關：航海圖、地圖、地球儀、測量道具等。



【圖 16】博物館今日樣貌



【圖 17】中庭玻璃屋頂樣貌



【圖 18】「阿姆斯特丹號」(“Amsterdam”) 1984 年在英國海岸被發掘出時的樣貌


C. 鹿特丹海事博物館 Maritiem Museum Rotterdam

位於荷蘭南部第一大港鹿特丹，館內藏有超過 85 萬件的荷蘭海事相關收藏，涵括十五世紀至今日，尤以鹿特丹相關文物資料為最。

館方在 2014 年和鹿特丹伊拉斯姆斯大學(Erasmus University Rotterdam)共同創設鹿特丹現代海事史中心(Rotterdam Centre for Modern Maritime History，簡稱 RCMMH)，針對 1800 年後的荷蘭海事，配合大學各領域研究師資，善用館內典藏，進行各種研究計畫，尤其著重於造船技術、近海工業、鹿特丹港口腹地等面向。



【圖 19】今日外觀



【圖 20】所藏之船隻模型

D. 西印度綜合群島檔案館 Archivo General de Indias

坐落在塞維亞的古代商人交易所（*Casa Lonja de Mercaderes*）內，是極有價值的檔案文件的文件庫，說明了在美洲和菲律賓的西班牙帝國的歷史。西印度群島綜合檔案館所在的建築由胡安·德·埃雷拉(Juan de Herrera)設計，是西班牙義大利式文藝復興建築的實例。1987 年，這座建築被聯合國教科文組織列為世界遺產。

此館收藏有從征服者到 19 世紀末的豐富檔案，包括塞萬提斯的求職請求，亞歷山大六世為西班牙和葡萄牙劃分世界的教宗詔書，哥倫布的日誌，美洲殖民地美國城市的地圖和規劃，等等。目前擁有大約 900 公里的櫃架，43,000 冊，和大約 80 億頁的殖民政府檔案。



【圖 21】檔案館外觀



【圖 22】檔案館內部

(二)國內相關展覽

介紹國內曾展出與本案相關之展覽，如下表。

【表 8】				
展覽時間	展覽名稱	展覽簡介	展覽單位	圖片
2012. 09.10 ~ 2013 .01.18	“中國、荷蘭 400 年航海史”	本次展覽分為“遇見中國”、“知識與技能”、“港口與貿易”、“全球定位”、“文化交融”五個部分，以實物展出為主要形式，展品共計 130 餘件。其中 58 件來自荷蘭鹿特丹航海博物館、海牙國家檔案館以及荷蘭私人收藏。	上海中國航海博物館	 
2004. 11.20 ~ 2004. 12.19	「澎荷初會 400 週年—臺灣全球化的歷史開端」系列活動 十七世紀活躍在臺澎海域的荷蘭人特展	呈現十七世紀活躍在臺澎海域的荷蘭人日常生活記述。包括：貿易活動、怪物與紅夷、航海、書信日記、日常生活、澎湖的紅毛城、武器、宗教、罪與罰、文獻等內容。	文建會/荷蘭貿易暨投資辦事處/澎湖縣政府共同舉辦	
2005. 07.22 ~ 2005. 08.21	臺灣追鄉曲-17 世紀荷治時期臺灣日常生活教育展	以活潑方式及觀眾參與取向的展覽，展出內容包括實際空間模擬及近百件文物，生動活潑地展現 17 世紀的原住民、漢人與歐洲人如何居住、飲食、結婚、玩樂、打獵及其宗教信仰等情形。展示內容包括「原住民房子」、「中國人房子」、「荷蘭人房子」、「學校與娛樂」、「市場」、「船」、「行政」等七大主題。讓參觀者透過互動的展示，認識臺灣在 17 世紀日常生活的豐富樣貌，並瞭解臺灣在當時世界歷史中所扮演的重要角色，體驗當時在這座海島中常民生活的種種。	行政院文化建設委員會/ 荷蘭貿易暨投資辦事處/ 台東縣政府/ 國立臺灣史前文化博物館	

「紅毛城與淡水發展歷史」資料盤點回顧委託專業服務案
成果報告書

<p>2013. 07.06 ~ 2013. 12.29</p>	<p>「17 世紀大航海時代下的麻豆港」特展</p>	<p>在 17 世紀大航海時代下的麻豆港，可以看到麻豆社原住民與荷蘭人之間的互動與對抗，麻豆地區如何從「福爾摩沙最強大的部落」，不斷在外來文明的入侵與席捲下，逐漸成為原住民與漢人融合聚落的情況。從麻豆港的歷史發展，不僅可看到麻豆市街的歷史發展與轉移，同時亦可認識臺灣在荷蘭與清領時期的歷史風貌。</p>	<p>臺南市總爺藝文中心</p>	
<p>2011. 07.02 ~ 2011. 08.14</p>	<p>「台江風雲—叱吒大航海時代」人文特展</p>	<p>讓民眾深入瞭解台江人文的歷史與故事，並體驗當時的時空背景與海洋情感，見證四百年來台江內海的歷史軌跡，邀請民眾一同來重新認識這片祖先生活的土地與歷史片段。此次特展主題規劃分為原住民、荷蘭人及漢人時期，並展示相關歷史文物，透過船隻模型、古今地圖、歷史照片、熱蘭遮城日誌及多樣參展文物的展出，解讀台江內海大航海時期之人文歷史變遷。</p>	<p>台江國家公園管理處</p>	
<p>2006. 07.18 ~ 2006. 12.17</p>	<p>「艾爾摩莎：大航海時代的臺灣與西班牙特展」 (Hermosa: Maritime Taiwan and Spain)</p>	<p>展覽展品包括來自西班牙塞維亞印地亞斯總檔案館 (Archivo General de Indias, Sevilla, Spain)、墨西哥荷西·路易士·德·貝由美術館 (Museo José Luis Bello y González, Puebla, Mexico)、國史館臺灣文獻館、國立臺灣博物館、國立臺灣歷史博物館籌備處、奇美博物館、天主教萬金教堂、淡江大學海事博物館、宜蘭縣與臺南市政府文化局等收藏之珍貴文物、文獻原件約 200 件，以及借自荷蘭阿姆斯特丹國家博物館、荷蘭海牙國家檔案館、荷蘭西菲士蘭博物館、西班牙海軍博物館、美國印第安那大學圖書館、故宮博物院等單位之歷史影像約 140 幅。二者總計，該展將展出來自國內、外博物館珍貴的歷史文物與影像約 340 件。</p>		
<p>2005. 05</p>	<p>「地圖臺灣」特展</p>	<p>這項展覽以世界及地圖文化史的角度呈現臺灣的自然人文史地之多重面貌。六大展場之內，包含有關臺灣地圖的所有內涵，透過從十六世紀迄今的各式地圖、影像、檔案等，呈現臺灣的土地、文化、歷史、技術等的特質與變遷。</p>	<p>國立臺灣博物館</p>	

「紅毛城與淡水發展歷史」資料盤點回顧委託專業服務案
成果報告書

				
2003. 01.24 ~ 2003. 05.14	福爾摩沙 十七世紀的臺灣、荷蘭與東亞	展出內容分別為以臺灣為主的東亞區以及荷蘭為主的歐洲區，展出來自國內、外三十八家公私立博物館及私人收藏的三百五十九件文物，包括第一次出借的荷蘭國寶級文物「鄭成功與荷蘭簽訂的受降合約書孤本」、來自美國紐約大都會博物館的「熱蘭遮城」鹿皮畫，及第一張將臺灣畫成蕃薯形的古地圖等等。這些散落世界各地、幾乎都是國人未曾見過的臺灣早期珍貴文物，匯集故宮，堪稱為有關臺灣史的一個空前重要的文物展。	國立故宮博物院	  
2012. 07.12 ~ 2012. 12.20	來去臺灣—館藏文物特展	此次特展運用「主題」故事線貫連相關的交通類文物，發展成「來去臺灣—館藏文物特展」，「來去臺灣」即以臺灣為中心，看數百年來各族群如何來到臺灣，如何運用各式交通工具行走臺灣，並從族群、交通互動的視野來認識臺灣現代化的歷程。	國立臺灣歷史博物館	
2011. 10/29 ~ 2012. 06.03	看見歷史：館藏文物選要特展	臺史博典藏豐富的海外臺灣相關史料，內容包含 16-19 世紀臺灣相關西洋古地圖、西文珍本書籍、19 世紀臺灣早期歷史圖繪與老照片等，這些流散各國的圖文、影像資料不僅彌補當時記錄臺灣中文資料之不足，同時也呈現出西方人逐漸認識臺灣的過程，說明大航海時期以來臺灣與外界的連結與互動關係，以及臺灣這片土地上不同時期移民族群之間接觸情形。	國立臺灣歷史博物館	

(三)與淡水類似之國外世界文化遺產點

提名列入《世界遺產名錄》的文化遺產項目，必須符合下列 6 項中的 1 項或幾項標準：

- | |
|--|
| <p>(i). 代表一種獨特的藝術成就，一種創造性的天才傑作</p> <p>(ii). 能在一定時期內或世界某一文化區域內，對建築藝術、紀念物藝術、城鎮規劃或景觀設計方面的發展產生極大影響</p> <p>(iii). 能為一種已消逝的文明或文化傳統提供一種獨特的至少是特殊的見證</p> <p>(iv). 可作為一種建築或建築群或景觀的傑出範例，展示出人類歷史上一個或幾個重要階段</p> <p>(v). 可作為傳統的人類居住地或使用地的傑出範例，代表一種（或幾種）文化，尤其在不可逆轉之變化的影響下變得易於損壞</p> <p>(vi). 與具特殊普遍意義的事件或現行傳統或思想或信仰或文學藝術作品有直接或實質的聯繫。只有在某些特殊情況下或該項標準與其它標準一起作用時，此款才能成為列入《世界遺產名錄》的理由</p> |
|--|

【表 9】

國家	遺產名稱	符合標準	登錄時間	網址	照片	重要性	與淡水相似點
中華人民共和國	澳門歷史中心 Historic Centre of Macao	(ii) (iii) (iv) (vi)	2005	http://whc.unesco.org/en/list/1110		同屬大航海時期被殖民港口城市，見證了西方宗教文化在中國以至遠東地區的發展，也見證了向西方傳播中國民間宗教的歷史淵源」、「是中國現存最古老的西式建築遺產，是東西方建築藝術的綜合體現。」澳門歷史城區是中國境內接觸近代西方器物與文化最早、最多、最重要的地方，同時是近代西方建築傳入中國的第一站。	城市堡壘、大航海時期被殖民城市
馬來西亞	麻六甲海峽的歷史城市 Melaka and George Town, Historic Cities of the Straits of Malacca	(ii) (iii) (iv)	2008	http://whc.unesco.org/en/list/1223		麻六甲市（馬來語：Bandar Melaka）是馬來西亞麻六甲州的首府。州行政與發展中心包括首席部長辦公室、立法會和荷蘭紅屋都位於麻六甲市。與檳城州首府喬治市共同被列入世界文化遺產名錄。	港口城市、堡壘

「紅毛城與淡水發展歷史」資料盤點回顧委託專業服務案
成果報告書

國家	遺產名稱	符合標準	登錄時間	網址	照片	重要性	與淡水相似點
越南	會安古城 Hoi An Ancient Town	(ii) (v)	1999	http://whc.unesco.org/en/list/948		為 15 世紀到 19 世紀東南亞的貿易港，為保存非常完好的範例。其建築和街道樣式受到本地和國外風格的影響，土洋結合的風格共同孕育出這個獨特的遺址。	港口城市、堡壘
菲律賓	維甘古城 Historic Town of Vigan	(ii) (iv)	1999	http://whc.unesco.org/en/list/502		始建於 16 世紀，是亞洲保存最完好的西班牙殖民城市。該建築不僅反映出菲律賓的傳統建築風格，還融入了中國與歐洲的建築特色。是西班牙殖民小鎮保存得最完好的例子。	城市堡壘
斯里蘭卡	迦勒古鎮及堡壘 Old Town of Galle and its Fortifications	(iv)	1988	http://whc.unesco.org/en/list/451		始建於 16 世紀，由葡萄牙人所建，在 18 世紀時達到鼎盛時期，在英國人入侵之後，逐漸衰敗。迦勒老城由南歐人和東南亞人共同修建，融合了歐洲和南亞傳統建築風格的典型堡壘城市。	城市堡壘
多明尼加	聖多明尼哥殖民城市 Colonial City of Santo Domingo	(ii) (iv) (vi)	1990	http://whc.unesco.org/en/list/526		1492 年哥倫布首次踏足這個島嶼後，聖多明哥成為美洲第一個建立教堂、醫院、海關和大學的地方。這座殖民地城鎮建於 1498 年，呈網狀佈局，是後來幾乎所有新大陸城鎮規劃者效仿的典範。	大航海時期被殖民城市
中華人民共和國	開平碉樓與村落 Kaiping Diaolou and Villages	(ii)(iii) (iv)	2007	http://whc.unesco.org/en/list/1112		位於廣東省開平市的 20 座碉樓，是用於防衛的多層塔樓式鄉村民居，為村落群中近 1800 座塔樓的代表，展現了近五個世紀塔樓建築的巔峰，與散居國外的華僑與故土之間仍然緊密的聯繫。以中西建築和裝飾形式複雜而燦爛的融合，表現了 19 世紀末及 20 世紀初開平僑民在幾個南亞國家、澳洲以及北美國家發展進程中的重要作用，以及海外開平人與其故里的密切聯繫。	東西混合防禦性建築建築群

國家	遺產名稱	符合標準	登錄時間	網址	照片	重要性	與淡水相似點
斐濟	萊武卡港口鎮 Levuka Historical Port Town	(ii) (iv)	2013	http://whc.unesco.org/en/list/1399		萊武卡建立於 1820 年左右，於 1874 年被英國殖民，是斐濟群島中第一個歐洲人建立的定居點與殖民港口，建立了許多倉庫、港口設施、基礎建設與宗教建設等，成為歐美人在南太平洋的活動中心。	港口鎮
印度	果阿舊城 Churches and Convents of Goa	(ii) (iv) (vi)	1986	http://whc.unesco.org/en/list/234		建於 15 世紀，在毗奢耶那伽羅王朝和巴赫曼尼蘇丹國時代是重要的港口城市，在阿迪勒·沙阿王朝是比賈布爾蘇丹國的陪都，有護城河圍繞，建有蘇丹的王宮、清真寺和廟宇。1510 年葡萄牙人統治了果阿舊城，成為葡屬印度的行政中心。直到 1759 年，總督府遷往現在的邦首府帕納吉 (Panjim) 1961 年果阿併入印度共和國。	大航海殖民地、港口鎮
巴貝多	布里奇頓及其 軍事要塞 Historic Bridgetown and its Garrison	(ii) (iii) (iv)	2011	http://whc.unesco.org/en/list/1376		由一組建於 17-19 世紀、保存完好的老城鎮所構成，是英國殖民地建築的典範之作，也是大不列顛在大西洋進行殖民帝國擴張的見證。這一遺產還包括附近一處由許多歷史性建築物組成的軍事要塞。此處的城鎮所採取的蛇形城市佈局，有別於西班牙及荷蘭在此處的殖民城鎮所採取的井字形佈局建設方式，展現了殖民地城鎮規劃所採用的不同方式。	大航海時代殖民建築
加納	沃爾特大阿克拉中西部地區的要塞和城堡 Forts and Castles, Volta, Greater Accra, Central and Western Regions	(vi)	1979	http://whc.unesco.org/en/list/34		這些貿易要塞建於 1482 年至 1786 年間，位於凱塔 (Keta) 和貝因 (Beyin) 之間的加納海岸，有許多防禦性建築遺跡。葡萄牙人在其大航海探險時期，在世界許多地方建立了貿易路線，這些要塞正是這些貿易路線的連接點。	大航海時期城市防禦性建築

「紅毛城與淡水發展歷史」資料盤點回顧委託專業服務案
成果報告書

國家	遺產名稱	符合標準	登錄時間	網址	照片	重要性	與淡水相似點
塞內加爾	聖路易島 Island of Saint-Louis	(ii) (iv)	2000	http://whc.unesco.org/en/list/956		位於塞內加爾河的河口處, 17世紀時, 法國殖民者在此建立定居點。島上正規的城市規劃、眾多的船埠碼頭和風格迥異的殖民地建築, 都使得聖路易斯城別具特色, 獨具一格。1872 年到 1957 年期間, 這裡曾一度是塞內加爾的首府所在地, 在整個西非地區發揮著重要的文化和經濟作用。	大航海時代殖民地建築河口城市

參、紅毛城與淡水發展資料分析

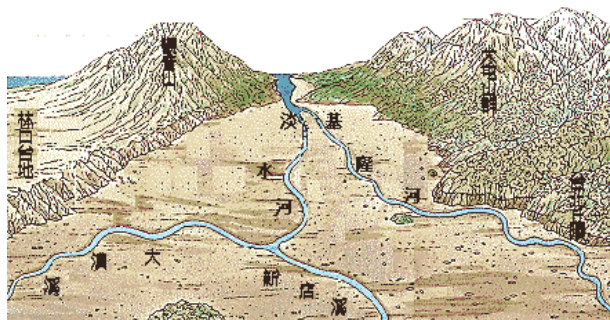
一、淡水與北臺灣地理及環境

淡水、基隆地區因地理位置優越，造就其港口城市的繁榮。淡水位居自然山勢與河海水域的交會形勢中，具有獨特多變的空間佈局，也因為淡水與臺北盆地特殊的地理環境位置，成為許多外來客相互爭奪的場域。

(一) 淡水河流域

臺北最古老的地層，約在三千萬年前逐漸累積華南古陸塊沖刷下流的泥沙成。約在四百萬年前，因歐亞大陸板塊與菲律賓板塊擠壓，形成造山運動，臺灣東北西南走向的山脈逐漸發展。臺北盆地約在六萬年前陷落形成，由於地勢低窪，便開始向四周的地區搶奪水源，於是約在三萬年前由桃園入海的大漢溪和由基隆入海的基隆河上游段，均改道流進臺北盆地，加上原有的新店溪，淡水河水系就逐漸形成了今日的狀態；人類也大致在這個時候的晚期來到淡水河流域，開始了人與河流之間互動的關係。一萬多年前氣溫變暖，使海水上升侵入臺北盆地，使其成為半鹹水湖；而約五千多年前，海水逐漸退去加上淤沙沉積，臺北盆地的地面就由東南向西北逐漸露出，淡水河系也逐漸變成今日所見之景象。淡水河河系由基隆河、新店溪、大漢溪等三大河系構成，在關渡匯流後，過淡水入海。

大漢溪為淡水河第一大支流，發源於品田山及大霸尖山之北麓，最上游為塔克金溪，匯合薩克雅尖溪後成為馬里滴丸溪，再會高干溪，成為大漢溪。大漢溪流至三峽鎮，有三峽河及橫溪川支流，均會合於右岸，進入臺北盆地後與新店溪會合於江子翠。新店溪上游為南勢溪與北勢溪，北勢溪發源於棲蘭山，南勢溪發源於塔曼山、拳頭母山，均迂迴於山谷間，至新龜山而匯合。基隆河發源於新北市境之青桐山，自源頭至三貂嶺附近為上游，三貂嶺附近至南港附近為中游，南港附近以下為下游。大漢溪在江子翠會合新店溪後，成為淡水河本流。本流至關渡和基隆河匯流後，在淡水區沙崙附近注入臺灣海峽。主流長度（包括本流及大漢溪）為159公里，流域面積達2726平方公里，佔全臺灣地區的7.6%。



【圖 23】淡水河流域示意圖

淡水河系除供應農田灌溉外，其主要支流河段，大多可航行船隻，隨著農墾的擴大、人口的增加，使商業貿易日漸發達，而形成河岸市街。淡水河之水勢對於土地與其上都邑的興盛有密切的因果關係，例如淡水市街、艋舺的盛衰與大稻埕的發展，同樣均受淡水河河運所支配；如果沿岸水深之處，則戎克船隻進出方便，物資自然也集散於此地，商業交易自然形成，發展成繁榮與富裕的河港市街。

從 1626 年西班牙人所測繪之北臺灣主要港口圖，可看出西南邊有一河川寫為 Rio Grande（大河），其所描繪的就是淡水河口，雖沒有特別的建築物卻可看出西班牙人已開始注意到此港口，此為有關淡水河最早的地圖。



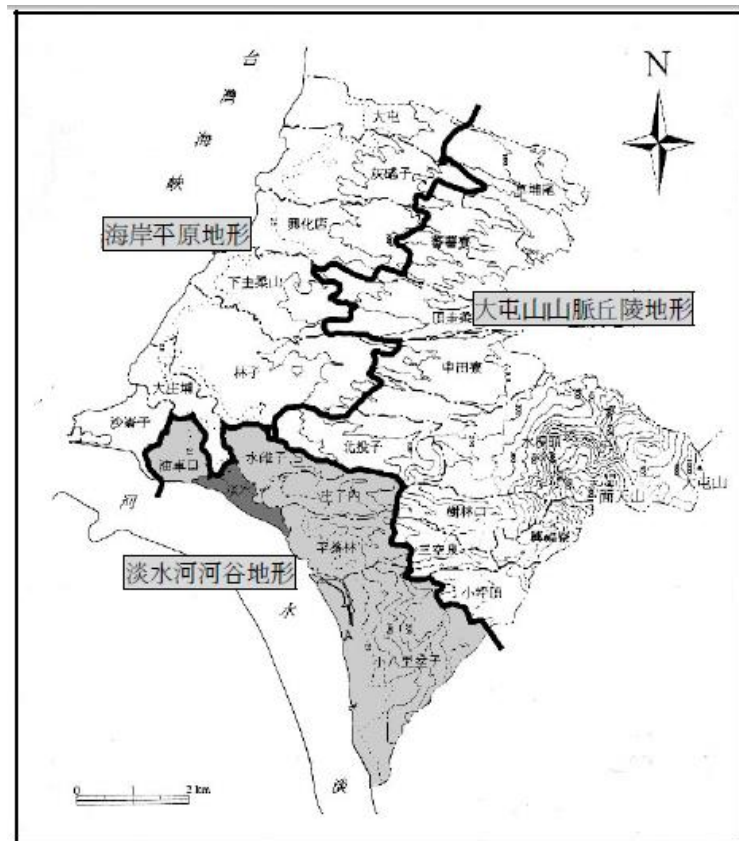
【圖 24】 1626 年西班牙所繪港口圖 資料來源：曹永和《臺灣早期歷史研究》

(二) 地形地勢

淡水正座落於淡水河口北岸、大屯山群西側，隔河與觀音山相望。淡水地勢多山，大屯山山勢由東北下西南伸展，形成低緩的丘陵地形，直至淡水河岸，因背後有大屯山作為屏障，東北季風的背風面，風速因而較小。淡水地區依地形地勢可分為三個區域：

1. 大屯山山脈丘陵地形：淡水地區的中部及東部多屬丘陵地形，屬於大屯山系，地形地勢較高。
2. 淡水河沿岸河谷地形：高低差非常明顯，其平原腹地極少，僅多在沿河邊區域一帶，紅毛城即位於此區。
3. 海岸平原地形：沿西北部海岸線地區，地形上較為平緩，海岸的平原區域因其位於河海的交界處，海洋潮間生態非常豐富，可供人類生活所需；而淡水沿岸的河谷地形，還有大屯山的丘陵地形，豐富的林相與石材提供居住於此的人類生活的資源。

「五虎崗」的由來是因熔岩流而形成五條如手指般的丘陵，雖高度不高卻具備制高點的優勢。因沿岸平地狹小，主要聚落沿淡水河岸散佈成狹長形，淡水的市街只能沿此五座山崗的山谷與谷地發展，且由臨河平坦地區往山丘和谷地發展，成為地勢複雜多變的河港山城。



【圖 25】淡水地區之地形狀況圖 資料來源：莊鴻儒「淡水鎮建築屋齡之地域結構研究」，文化大學碩士論文，地學研究所，1996。

(三) 地質土壤

淡水地區地質土壤狀況如下：

1. 陸地地質：屬於第四紀沖積層，多為凝灰岩石塊。淡水河兩岸均由仰石、沙黏土層及塊石所構成，而淡水市區一帶表土為赤色黏土。
2. 海底地質：淡水河河底多由仰石及砂土所構成，深水地帶多為砂土地質及小部分砂貝雜質。
3. 外海地質：河口北岸沿海數十公里，大部分為大岩石所構成，南岸地質則以沙質地帶為主。

(四) 氣候雨量

因東北氣流越嶺而下，高溫多濕，日照率高，年平均溫度為 22 度左右。河口近海地帶全年多風，冬季時多東北風、北風，夏季時多西風、東南風，平均風速約在每秒 3.5 公尺。淡水區因位於河口與海洋的匯流處，且大屯山脈南面為迎風坡，易遮擋風向而降雨，冬季多雨而冷，雨季為每年十一月份至隔年五月，年雨量平均在 2000 公厘左右。

二、 紅毛城創建與淡水各時期歷史

以紅毛城與淡水為出發點，從 13 世紀歐洲展開對大航海的興趣開始，藉由列出臺灣、亞洲、歐洲、美洲、非洲與大洋洲的歷史事件相互對照，探討自西荷於紅毛城建城的時空背景與歷史緣由、到明末至清朝中葉前紅毛城與淡水的發展，整個地區漸漸由戰略位置轉為商業優勢、至日治時期淡水地區的發展與紅毛城設為英國領事館，直至戰後迄今紅毛城的概況。

時間	1298	1368	1371	1375	1387
臺灣					
亞洲		明太祖朱元璋推翻元朝建立明朝	中國明初洪武四年(1371年)實施海禁		明洪武二十年，廢澎湖巡檢司，江夏侯周德興遷其民而墟其地，是為墟澎
歐洲	《馬可·波羅遊記》在歐洲廣泛流傳，最終引發了新航路和新大陸的發現。			完備的航海地圖—加塔蘭地圖完成	
美洲					
非洲、大洋洲					
備註		14 世紀末，歐洲開始文藝復興時期	永樂年間貢朝貿易大有發展，鄭和七次下西洋，但民間海上外貿仍遭禁絕，嘉靖年間，不許製造雙桅以上大船，明朝的海禁政策持續 200 多年		

時間	1405	1407	1409	1413
臺灣				
亞洲	中國航海家鄭和奉明成祖之命第一次出使“西洋”(指今汶萊以西的南洋各地和印度洋沿岸一帶)(~1407)	中國航海家鄭和奉明成祖之命第二次出使“西洋”(1407~1409)	中國航海家鄭和奉明成祖之命第三次出使“西洋”(1409~1411)	<ul style="list-style-type: none"> ● 中國航海家鄭和奉明成祖之命第四次出使“西洋”(1413~1415) ● 越南陳氏政權結束
歐洲				
美洲				
非洲、大洋洲				
備註	鄭和下西洋第一次航線：福建--占城--爪哇--舊港(今蘇門答臘島東南部巴領旁)--南巫裡(今蘇門答臘班達亞齊即南淳裡)--錫蘭(今斯里蘭卡)--古裡(今印度科澤科德)	鄭和下西洋第二次主要訪問了占城、爪哇、暹羅(今泰國)、滿刺加、南巫裡、加異勒(今印度南端)、錫蘭、柯枝(今印度西南岸柯欽一帶)、古裡等國		鄭和前三次出使都是在東南亞和南亞一帶航行，行至古裡而返。而明成祖以“遠者猶未賓服”(《明史·忽魯謨斯傳》)，所以再命鄭和遠航至阿拉伯-波斯灣、紅海、東非海岸一帶

「紅毛城與淡水發展歷史」資料盤點回顧委託專業服務案
成果報告書

時間	1414	1415	1417	1420
臺灣				
亞洲	印度賽伊王朝開始 (~1450)		中國航海家鄭和奉明成祖之命第五次出使“西洋” (~1419)	明政府開始設立「東廠」
歐洲	康士坦士宗教會議 (~1418)		天主教會分裂終止。教皇仍留在羅馬。	
美洲				
非洲、大洋洲		<ul style="list-style-type: none"> ● 葡萄牙佔領北非的穆斯林據點休達 ● 葡萄牙亨利王子的遠征船隊開始非洲西北部的探索，陸續發現加那利群島，馬德拉群島，亞速爾群島，以及位於非洲和巴西之間的中途的佛得角及佛德角群島 		
備註			到占城、爪哇、滿刺加、錫蘭、柯枝、古裡、阿丹(今亞丁灣西北岸一帶)、刺撒(今葉門民主共和國亞丁附近)、木骨都東(今摩加迪休)、麻林(今肯雅的馬林迪)、葡刺哇、忽魯謨斯、蘇祿、彭亨、沙裡灣泥等地	

時間	1421	1427	1428	1431	1434
臺灣					
亞洲	<ul style="list-style-type: none"> ●明政府遷都北京 ●中國航海家鄭和奉明成祖之命第六次出使“西洋” (~1422) 	<ul style="list-style-type: none"> ●明軍從越南撤退 ●梨利稱帝，建大越國 (~1789) 		<ul style="list-style-type: none"> ●明宣宗宣德六年閏十二月，此時明成祖及仁宗已逝 ●中國航海家鄭和奉明成祖之命第七次出使“西洋” (~1433) 	
歐洲					佛羅倫斯梅第奇家族的統治 (1434~1464)
美洲			中美洲阿茲特克帝國建立		
非洲、大洋洲					
備註	第六次下西洋的主要任務是送忽魯謨斯等 16 國使臣返國。			鄭和在此歸途中病故	

「紅毛城與淡水發展歷史」資料盤點回顧委託專業服務案
成果報告書

時間	1435	1438	1439	1440	1453
臺灣	鄭和去世		倭人侵台州，明政府增設沿海防倭官兵		
亞洲					
歐洲				德國人古騰堡(Johannes Gensfleisch zur Laden zum Gutenberg)創金屬活字印刷技術，使得知識得到廣泛傳播，不再是一部分僧侶的專利，由於人們知識水準的提高，對未知世界探索的渴望越來越強烈，為大航海時代的到來提供了思想基礎	奧斯曼土耳其帝國攻陷君士坦丁堡，東羅馬帝國滅亡。通往東方的陸上和海上商路分別被土耳其人和阿拉伯人控制，促使歐人向西發展
美洲		南美洲印加帝國建立			
非洲、大洋洲					
備註					

時間	1455	1467	1482	1486
臺灣				
亞洲		日本應仁之亂（～1477年），戰國時代開始。戰亂之中的失敗武士淪為浪人，不斷騷擾洗劫中國東南沿海。倭寇之患由此開始	明政府罷設西廠	
歐洲	<ul style="list-style-type: none"> ●羅馬教皇尼古拉五世頒佈特權令，授予葡萄牙海上霸主的地位 ●英國爆發紅白薔薇戰爭（1455~1485） 			
美洲				
非洲、大洋洲			葡萄牙人佔領非洲黃金海岸	葡萄牙人巴瑟羅繆·迪亞士發現非洲好望角
備註				

「紅毛城與淡水發展歷史」資料盤點回顧委託專業服務案
 成果報告書

時間	1492	1493	1494	1498
臺灣				
亞洲				葡萄牙航海家華斯科.達.伽馬(Gama, Vasco da, c.1469~1524年)到達印度卡利卡特,開闢了從西歐直達印度的航路
歐洲	<ul style="list-style-type: none"> ● 德國人馬丁·倍海謨設計出第一台地球儀 ● 西班牙天主教政權驅逐伊比利半島上的伊斯蘭政權 	葡西訂立分界法 Bill of Demarcation	西班牙和葡萄牙簽訂瓜分世界的《陶德西利亞斯條約》(T.Tordesilhas)	
美洲	<ul style="list-style-type: none"> ● 在費南度(FERNANDO)與伊莉莎貝(ISABEL)兩位君王的支持下,克裡斯多夫·哥倫布(Chrisopher Columbus,1451-1506)率西艦越大西洋抵今巴哈馬群島、古巴、海地一帶發現新大陸 ● 西班牙在今海地設置要塞,開啟列強殖民中、南美洲的歷史 			
非洲、大洋洲				
備註	新航路開闢			

時間	1499	1500	1501	1504
臺灣				
亞洲				葡萄牙在印度設總督
歐洲	奧斯曼海軍擊敗威尼斯，開始爭奪東地中海地區的制海權			
美洲		葡萄牙人 B.Diaz 抵達今巴西	亞美利哥·維斯普奇對南美洲東北部沿岸作了詳細考察，確認這是一塊新的大陸，但不是印度，後以他的名字命名這塊大陸為「亞美利加」	
非洲、大洋洲				
備註			十六世紀初，葡萄牙人與西班牙人相繼進入中國海域，與中國東南沿海的倭寇、海盜活動相匯，把東南海域的海盜活動推向高潮，以至於嘉靖年間成為中國海盜的騰飛時期	

「紅毛城與淡水發展歷史」資料盤點回顧委託專業服務案
成果報告書

時間	1505	1506	1508	1509	1511	1512
臺灣						
亞洲	葡萄牙初抵錫蘭 (Ceylon)			<ul style="list-style-type: none"> ● 葡萄牙人在印度第烏島摧毀阿拉伯艦隊；又攻入麻六甲 ● 葡萄牙佔領印度的果阿(Goa) (1509~1961) 	<ul style="list-style-type: none"> ● 葡萄牙佔領麻六甲 (~1641) ● 葡萄牙佔領錫蘭 (Ceylon) (~1658) 	<ul style="list-style-type: none"> ● 葡萄牙人入侵摩鹿加群島 (印尼) ● 葡萄牙建麻六甲城堡
歐洲		哥倫布去世				<ul style="list-style-type: none"> ● 西班牙哈布斯堡王朝 (~1700)
美洲			西班牙人把非洲黑人運至西印度群島做奴隸		西班牙佔領古巴	印第安人反西班牙殖民侵略的先驅阿圖依被害
非洲、大洋洲						
備註						

「紅毛城與淡水發展歷史」資料盤點回顧委託專業服務案
成果報告書

時間	1513	1514	1516	1517	1519
臺灣					
亞洲	葡萄牙航海家華斯科.達伽馬(Gama, Vasco da , c.1469~1524年) 抵達珠江口東側屯門島	土耳其入侵波斯 (伊朗)	葡萄牙在印尼蘇門答臘 Palsai 建立商館	<ul style="list-style-type: none"> ● 葡萄牙擅測中國海港 ● 葡萄牙佔領廣州屯門(~1522) 	
歐洲			<ul style="list-style-type: none"> ● 西班牙國王查理一世在位 (~1556) ● 英國湯瑪斯·摩爾著成《烏托邦》 	馬丁.路德在德國維騰堡發表 95 條條陳，宗教改革開始 (影響荷蘭獨立)	在西班牙國王卡洛斯一世的贊助下，葡萄牙航海家麥哲倫(Portuguese Magellan) 率西艦越大西洋進入太平洋，力圖環繞地球航行以發現通往東方的新航路
美洲	西班牙探險者 V.N.de 巴爾沃亞穿越巴拿馬地峽				西班牙將領柯提斯登陸墨西哥
非洲、大洋洲					
備註					

「紅毛城與淡水發展歷史」資料盤點回顧委託專業服務案
成果報告書

時間	1520	1521	1522	1523
臺灣				
亞洲	<p>奧斯曼土耳其帝國蘇裡曼一世即位，帝國達到了鼎盛</p>	<ul style="list-style-type: none"> ●麥哲倫到達菲律賓宿霧，於馬克坦島(Mactan)被殺。其手下繼續航行，發現摩鹿加群島(Moluccas) (就是著名的香料群島)，隨後越過麻六甲海峽，進入印度洋 ●明政府下令驅逐葡萄牙人 ●中葡「屯門之戰」爆發，9月，葡萄牙船敗逃麻六甲 	<ul style="list-style-type: none"> ●葡萄牙人來到閩浙沿海地區，從事中日之間走私 ●嘉靖(1522 - 1566)以前，私人海上貿易規模較小。 ●葡萄牙人抵印尼雅加達(Jakarta)，並獲准築城 	<p>葡萄牙人侵新會失敗，明軍獲大砲</p>
歐洲	<p>西班牙城市公社起義</p>		<p>麥哲倫的船隊回到聖盧卡港，經印度洋與好望角返回西班牙，世界一周航路完成</p>	
美洲	<p>麥哲倫穿過美洲南段與火地島之間的海峽，進入太平洋。後人將這個海峽命名為「麥哲倫海峽」</p>	<p>西班牙將領柯提斯攻取特諾奇蒂特蘭城，新大陸墨西哥的阿茲特克帝國滅亡</p>		
非洲、大洋洲				
備註				

時間	1524	1529	1531	1532	1534
臺灣					
亞洲	西班牙印度等地事務院成立				日本織田信長出生 (~1582)
歐洲		葡西兩國簽訂《薩拉哥斯新條約》，在摩鹿加群島以東 17 度處又劃了一條 Zarangoa 分界線，完成了亞洲地區的勢力劃分			
美洲			西班牙將領比薩羅登陸南美洲	<ul style="list-style-type: none"> ● 葡萄牙貴族馬丁·蘇沙從法國人手裡奪回巴西 ● 西班牙殖民主義者皮薩羅侵入印加帝國 	
非洲、大洋洲					
備註					

「紅毛城與淡水發展歷史」資料盤點回顧委託專業服務案
 成果報告書

時間	1535	1536	1538	1540	1543
臺灣					
亞洲					葡萄牙人出現在日本九州海岸種子島 (Tanegashima)
歐洲		威爾斯併入英國		耶穌會成立	波蘭人哥白尼 (1473~1543) 去世，《天體運行》遺著發表
美洲	<ul style="list-style-type: none"> ● 西班牙人征服秘魯印加國 ● 西班牙駐新西班牙（墨西哥）總督 A.de 門多薩在任（~1551） 	<ul style="list-style-type: none"> ● 西班牙入侵智利 ● 印加王曼科·卡帕克二世發動反對西班牙人的起義 	西班牙占哥倫比亞	●	
非洲、大洋洲					
備註					

時間	1544	1545	1546
臺灣	<ul style="list-style-type: none"> ●民間走私集團首領王直在從日本九州回到雙嶼港(浙江舟山)後，雙嶼港的國際走私活動達到高峰很快成為歐洲和亞洲進口商品在東亞最大的海上走私中心。 ●葡萄牙人由北太平洋沿日本、琉球，經過臺灣時，從海上遠望臺灣，看見山岳連綿，森林蔥翠，因此稱臺灣為「Iiha Formosa」福爾摩沙，意即”美麗之島”(十六世紀中葉,確切年代無從考) 		
亞洲			日本平戶商館(Hirado) (~1571)
歐洲			
美洲		南美洲的白銀大量流入歐洲	
非洲、大洋洲			
備註			嘉靖以前，主要是日本海盜騷擾中國沿海。但是，嘉靖時期的倭寇成分複雜。浙江，福建、廣東沿海的「倭寇」，除一部份是真倭外，絕大多數是中國東海沿海居民。此外還有一些馬來人、暹羅人，葡萄牙人、西班牙人以及非洲人。倭寇首領大部分是中國人，而倭船大都是中國船

「紅毛城與淡水發展歷史」資料盤點回顧委託專業服務案
成果報告書

時間	1548	1549	1554	1556	1557	1558
臺灣	嘉靖二十七年，雙嶼港走私中心被明廷摧毀後，大規模的海盜活動轉入閩粵沿海，中國南方廣大沿海地區每年都遭遇海盜的洗劫		葡萄牙製圖家羅伯·歐蒙（Lopo Homem）首次在世界地圖中繪出福爾摩沙島			
亞洲	泰緬戰爭(~1759)		倭寇犯南京		葡佔澳門	
歐洲				西班牙腓力二世在位		英國都鐸王朝女王伊莉莎白一世在位(~1603)，為了擴展英國的海上勢力而積極的鼓勵海盜活動
美洲		西班牙占阿根廷			智利印第安人領袖勞塔羅被西班牙殖民者殺害	
非洲、大洋洲						
備註						

時間	1561	1563	1564	1565
臺灣		流寇林道乾擾亂沿海，都督俞大猷追至澎湖，道乾遁入臺灣，大猷哨於鹿耳門口外，是為明代官軍剿寇臺灣本島		
亞洲	倭寇大舉侵犯台州(浙江)，戚繼光率領所部九戰九勝，取得舉世聞名的台州大捷，以後的幾年又會同俞大猷所率俞家軍進行興化、平海、等平倭戰役，連戰連勝		葡萄牙獲得明嘉靖政府同意以徵關稅的方式在澳門貿易	<ul style="list-style-type: none"> ● 西班牙人雷嘎茲辟(Miguel Lopez de Legazpi.1502-1572)侵菲律賓 ● 西班牙人佔領宿霧，並發現藉由黑潮自太平洋西岸返回美洲大陸的航線，自此經東臺灣附近海岸往來太平洋兩岸達三個多世紀之久 ● 西班牙人初抵廣東虎跳門發現東向橫越太平洋行回美洲航線
歐洲			英文豪莎士比亞生(卒於1616年)	荷蘭展開獨立運動
美洲				
非洲、大洋洲				
備註				

「紅毛城與淡水發展歷史」資料盤點回顧委託專業服務案
成果報告書

時間	1566	1567	1568	1569	1570
臺灣		明隆慶皇帝開放海禁			
亞洲	鄭舜功出版「日本一鑑」，其中有關於台灣、琉球及釣魚列島的重要記載，成為後世研究明朝嘉靖年間的中、日、琉球以及中國台灣的第一手資料。	馬尼拉帆船(Galleon Trade)貿易興起	日本進入織田信長的統治 (~1582)		西班牙佔據殖民菲律賓
歐洲	西屬尼德蘭地區爆發資產階級革命	西班牙阿爾發公爵在尼德蘭實施恐怖統治 (~1573)	荷蘭爆發武裝起義「八十年戰爭」 (~1648)	荷蘭人墨卡特首創用圓柱投影法編繪世界地圖	
美洲			西班牙駐秘魯總督F.de托萊多在任 (~1581)		
非洲、大洋洲					
備註					

時間	1571	1574	1578	1579
臺灣				
亞洲	<ul style="list-style-type: none"> ● 菲律賓呂宋國為西班牙人雷嘎茲辟 (Miguel Lopez de Legazpi.1502-1572)所滅 ● 西班牙人占領呂宋島上的馬尼拉，並以馬尼拉為主要殖民據點，逐漸拓展形成今日所稱的菲律賓群島。 ● 葡萄牙人日本長崎商館(Nagasaki) (~1639) 	倭人侵浙、粵沿海，被擊敗	西班牙對菲律賓南部穆斯林進行摩洛戰爭 (~1581)	英國殖民勢力開始到印度
歐洲	<ul style="list-style-type: none"> ● 西班牙開闢了塞爾維(西班牙)-阿卡普爾科(墨西哥)-馬尼拉(菲律賓)-月港(中國)的大帆船貿易航線 ● 勒班多戰役爆發，奧斯曼帝國的海軍在該戰役中被西班牙和威尼斯的聯合艦隊打敗，失去了對地中海的控制。奧斯曼帝國開始走下坡路 	土耳其奪回突尼斯，滅該地西班牙戍軍		
美洲				
非洲、大洋洲			葡萄牙侵摩洛哥，敗退	
備註				

「紅毛城與淡水發展歷史」資料盤點回顧委託專業服務案
成果報告書

時間	1580	1581	1582	1583
臺灣			一艘由奧民出發的葡萄牙船在臺灣遭遇船難，獲救後的葡萄牙及西班牙傳教士們，分別寫下第一份有關臺灣島上居民概況的西方報告	
亞洲	意大利傳教士利瑪竇到澳門		<ul style="list-style-type: none"> ● 日本封建領主豐臣秀吉當政 (~1598) ● 倭人侵溫州 	滿洲長白山一帶出現強大的女真族，其領袖努爾哈赤舉兵侵犯遼東
歐洲		<ul style="list-style-type: none"> ● 原尼德蘭北部地方宣佈獨立，自西班牙分離，荷蘭誕生 ● 西班牙攻陷葡萄牙里斯本，葡萄牙併入西班牙 		
美洲				
非洲、大洋洲				
備註				

時間	1584	1588	1589	1590	1592
臺灣					<ul style="list-style-type: none"> ●倭寇(日本)侵犯臺灣雞籠、淡水等地 ●歐洲的航海圖將臺灣繪成兩個大島與一個小島，總共是三個島
亞洲	<ul style="list-style-type: none"> ●暹羅脫離緬甸獨立 ●西班牙首度抵日本平戶(Hirado) 			<ul style="list-style-type: none"> ●豐臣秀吉統一日本 ●開放漳州月港赴基隆、淡水的船引 	<ul style="list-style-type: none"> ●朝鮮「壬辰衛國戰爭」，豐臣秀吉跨海入侵朝鮮，中國援朝，中朝聯軍最終擊破日軍 ●鄭芝龍(鄭一官)生於福建泉州府南安縣石井村
歐洲	荷蘭奧蘭治威廉被刺	西班牙無敵艦隊遠征英國失敗	法國波旁王朝(兩度中斷)(~1830)		荷蘭成立”遠方貿易公司”
美洲					
非洲、大洋洲					
備註					

時間	1595	1596	16 世紀末	1597
臺灣				<ul style="list-style-type: none"> ● 對抗豐臣秀吉的南侵計劃，菲律賓西班牙人提出占領艾爾摩莎作為防禦日本南侵前哨戰的計劃。 ● 西班牙人和南多·得，洛斯·里歐斯 (Hernando de los Rios) 曾把臺灣繪成一個完整的島，但可能並未將地圖交給出版商大量出版發行，所以歐洲的航海家使用這張圖的機會非常少，直到 1625 年才獲得更正
亞洲		荷蘭人到達印尼萬丹 (Bantam, Banten) 以及印尼雅加達 (Jakarta)	西班牙建 Intramuros	<ul style="list-style-type: none"> ● 明廷獲知日本意圖攻擊中國，乃派兵朝鮮，再度收澎湖於版圖之內，並設澎湖遊兵，春冬前往汛守 ● 葡萄牙於錫蘭建 Galle Fort
歐洲	荷蘭人範·林斯霍特編著了最早的航海志，記述了大西洋的風系和海流			
美洲				
非洲、大洋洲				
備註				

時間	1598	1599	1600	1601
臺灣	西班牙人派船侵犯臺灣，未能得逞			
亞洲	日本江戶幕府創建者德川家康當政 (~1616)	努爾哈赤仿蒙古文字創造滿洲文字	<ul style="list-style-type: none"> ● 日本德川家康與豐臣氏的關原之戰 ● 荷蘭人到達馬尼拉(Manila) ● 荷蘭人首度到達渤尼(Brunei) ● 荷蘭人到達日本九州(荷蘭鹿特丹公司英人三浦按針 William Adams1564-1620) ● 西班牙建 Fuerza de San Pedro, Cebu (1738) 	<ul style="list-style-type: none"> ● 荷蘭人到達澳門 (Macau) ● 英國成立印尼萬丹商館 (Bantam,Banten)
歐洲			英國東印度公司成立 (~1858)	
美洲				
非洲、大洋洲				
備註				

「紅毛城與淡水發展歷史」資料盤點回顧委託專業服務案
成果報告書

時間	1602	1603
臺灣	明萬曆三十年，倭寇以東蕃(泛指臺灣)為巢穴，出擾海上，明將沈有容奉命討之，於是年十二月三十日，與倭戰於東蕃，斬敵火攻，悉殲眾倭	
亞洲	<ul style="list-style-type: none"> ● 荷蘭人劫持葡萄牙裝載中國青花器商船，這批瓷器在阿姆斯特丹拍賣所引起的轟動刺激了荷蘭人對中國瓷器的渴望 ● 荷蘭於阿姆斯特丹經營萬達群島 (Banda Island) 	<ul style="list-style-type: none"> ● 日本德川幕府開始(1603) ● 郭懷一出生 ● 荷蘭成立印尼萬丹商館(Bantam, Banten)
歐洲	荷屬東印度公司(Verenigde Oost-Indische Compagnie, V.O.C)成立，英荷兩國矛盾加劇	英國斯圖亞特王朝(一度中斷) (~1714)
美洲		
非洲、大洋洲		
備註	17 世紀，荷蘭人打破了葡萄牙人和西班牙的壟斷，成為中國外銷瓷新的壟斷商，並把訂制中國瓷器變成一種市場行為，製成啤酒杯和芥末罐等器皿，更加符合歐洲人的日常需求市場。大批中國瓷器從廈門運到臺灣或巴達維亞，在由荷蘭東印度公司銷售到世界各地。十七世紀的遠東貿易與海上勢力轉由荷蘭人取代了葡萄牙人。	

時間	1604	1605	1607
臺灣	一支荷蘭艦隊前往澳門，但卻在 8 月間因途中遇到颱風而漂流至澎湖，乘島上無人防守而侵入佔領，據 131 天後被驅(荷蘭人初抵澎湖)		
亞洲	西班牙人在菲律賓對華人大屠殺	<ul style="list-style-type: none"> ● 荷蘭佔摩鹿加、蘇門達臘 ● 荷蘭海軍在直布羅陀打敗西班牙艦隊 ● 荷蘭西里伯網加薩(Makassar)商館 	
歐洲	<ul style="list-style-type: none"> ● 荷蘭東印度公司由澳門、馬六甲運抵阿姆斯特丹大批瓷器、生絲、絲織品、金、漆器、家具、糖、地毯及其他中國產品，銷至歐洲各地，交易額近六百萬荷金幣(guilders) ● 法國耶穌會士阿思那斯·柯契(Athanase Kirch)所撰寫的《圖象中國》(Chine illustrée)在羅馬出版 		
美洲		法國開始在美洲加拿大殖民	英國人在今美國維吉尼亞州東部近海處建詹姆斯鎮 (James Town)，這是英國人在北美保有的第一個永久性居留地
非洲、大洋洲			
備註			

「紅毛城與淡水發展歷史」資料盤點回顧委託專業服務案
 成果報告書

時間	1608	1609	1611
臺灣			
亞洲		<ul style="list-style-type: none"> ● 萬曆三十七年，日本幕府將軍德川家康遣九州地方領主有馬晴信派兵侵「高砂國」(指臺灣)但為大風浪所阻 ● 倭人侵溫州 ● 因有馬晴信(Arima Haarunobu 1567-1612)擊沉葡船，中斷對日貿易 (~1612) ● 荷蘭設立日本平戶商館(Hirado)以及婆羅洲商館(Brunei)(~1633) 	<ul style="list-style-type: none"> ● 荷蘭設立印尼爪哇商館(Java) ● 荷蘭聯合東印度公司(VOC)於 Batavia (Jakarta)設置總督設立商館
歐洲		西、荷休戰條約。英、法承認荷蘭	
美洲	法國人在加拿大建魁北克城		
非洲、大洋洲			
備註			

時間	1612	1513	1614
臺灣			
亞洲	<ul style="list-style-type: none"> ●日本幕府首次禁教 ●德川家康召見鄭一官(鄭芝龍)，時為日本慶長十七年，明萬曆四十年，鄭 21 歲 ●葡萄牙重開日葡貿易 	<ul style="list-style-type: none"> ●日本允許英人通商，建立平戶商館(Hirada)(~1623) ●義大利人艾儒略到中國 	<ul style="list-style-type: none"> ●
歐洲			荷蘭人在哈德遜河上一座島嶼上建造建拿騷堡 (Fort Nassau) (今 Albany)
美洲			<ul style="list-style-type: none"> ●荷蘭開始在北美州開闢殖民地 ●荷蘭人阿德里安·布洛克再度幾次探索了哈德遜河和長島地區，並在繪製地圖時首次使用了「新尼德蘭」來命名這片位於英屬維吉尼亞和法屬加拿大之間的土地，隨後他被荷蘭政府授予該地的貿易專營權
非洲、大洋洲			
備註			

「紅毛城與淡水發展歷史」資料盤點回顧委託專業服務案
成果報告書

時間	1615	1616	1617	1618	1619
臺灣	明萬曆四十三年，日本復遣長崎代官村山等安侵略「高砂國」(臺灣)	<ul style="list-style-type: none"> ●嘉靖四十四年戚繼光帶兵入廣剿倭 ●日本九州地方領主村山等安帶兵船十三艘企圖再犯臺灣，為大風浪所阻，未能成功 			
亞洲	英國在蘇拉特附近摧毀葡萄牙艦隊	<ul style="list-style-type: none"> ● 努爾哈赤稱帝，國號金，建元天命。史稱後金 ● 荷蘭建立印度西岸蘇拉特商館(Surat) 	葡萄牙於澳門建三巴砲臺(~1626)	<ul style="list-style-type: none"> ●明萬曆四十六年，鄭芝龍在日本平戶娶日女田川氏為妻 ● 荷蘭建立帝汶(Timor)商館 	<ul style="list-style-type: none"> ● 荷蘭人據爪哇，建巴達維亞城(~1621) ● 荷蘭人興建巴達維亞城堡(Batavia)(~1629)
歐洲				三十年戰爭(~1648)	荷蘭與英國結盟
美洲		荷蘭人合恩發現美洲最南端，後來命名為合恩岬			
非洲、大洋洲					
備註		盛行於福建浙江沿海以葡萄牙人為主的多國走私活動，很大程度上是由於中國沿海居民，當地士紳，甚至明朝官員的合作和支持			

時間	1615	1616	1617	1618	1619
臺灣	明萬曆四十三年，日本復遣長崎代官村山等安侵略「高砂國」(臺灣)	<ul style="list-style-type: none"> ●嘉靖四十四年戚繼光帶兵入廣剿倭 ●日本九州地方領主村山等安帶兵船十三艘企圖再犯臺灣，為大風浪所阻，未能成功 			
亞洲	英國在蘇拉特附近摧毀葡萄牙艦隊	<ul style="list-style-type: none"> ●努爾哈赤稱帝，國號金，建元天命。史稱後金 ●荷蘭建立印度西岸蘇拉特商館(Surat) 	葡萄牙於澳門建三巴砲臺 (~1626)	<ul style="list-style-type: none"> ●明萬曆四十六年，鄭芝龍在日本平戶娶日女田川氏為妻 ●荷蘭建立帝汶(Timor)商館 	<ul style="list-style-type: none"> ●荷蘭人據爪哇，建巴達維亞城(~1621) ●荷蘭人興建巴達維亞城堡(Batavia)(~1629)
歐洲				三十年戰爭 (~1648)	荷蘭與英國結盟
美洲		荷蘭人合恩發現美洲最南端，後來命名為合恩岬			
非洲、大洋洲					
備註		盛行於福建浙江沿海以葡萄牙人為主的多國走私活動，很大程度上是由於中國沿海居民，當地士紳，甚至明朝官員的合作和支持			

「紅毛城與淡水發展歷史」資料盤點回顧委託專業服務案
成果報告書

時間	1620	1621	1622
臺灣		明天啟年間，以顏思齊、鄭芝龍、楊天生為首的海上貿易集團進入臺灣(~1627)	<ul style="list-style-type: none"> ● 荷蘭東印度公司的艦隊司再次進攻澳門，被葡萄牙人擊潰被迫離開，前往福建沿海，並暫居於澎湖列島，並興建風櫃尾蛇頭山城堡(~1623) ● 七月十一日，雷爾生大軍轉佔無人防守的澎湖島，從紅木埕登陸
亞洲	英國初抵澳門		<ul style="list-style-type: none"> ● 明天啟元年四月十日在爪哇巴達維亞荷蘭總督顧恩(Jan Pieterszoon Coen)命提督雷爾生(Cornelis Reyrsz)率領艦隊十二艘遠征中國 ● 葡萄牙於澳門興建南灣(環)砲臺、西望洋山弗蘭薩砲臺(~1623)、媽閣砲臺(~1629)、東望洋山砲臺(~1622)、加思蘭砲臺(~1622)
歐洲		荷蘭成立西印度公司	
美洲	英清教徒乘五月花號抵美洲 Cod 灣		
非洲、大洋洲			
備註			

時間	1623	1624
臺灣		<ul style="list-style-type: none"> ● 荷蘭被迫離開澎湖 ● 荷蘭人由大員登入(~1662)，並開始營建奧倫治城(~1643)(1627年改稱熱蘭遮城 Zeelandia)並在北線尾建築商館) ● 荷蘭駐台第一任長官 Marten Sonk 馬蒂孫克 ● 顏思齊以船十三艘航行八晝夜在笨港登陸，築寨而居。(天啟四年)八月二十三日
亞洲	英國退出日本長崎(Nagasaki)及平戶貿易	西班牙關閉對日貿易
歐洲		
美洲		荷蘭在哈得孫河上游建造了一個新的堡壘，稱為奧蘭治堡(Fort Orange) (今 Albany)
非洲、大洋洲		
備註		明朝福建當局最終與荷蘭人達成條約，允許福建商人自由地與荷蘭人互市，但荷蘭人必須立即離開澎湖列島，撤到臺灣島上

「紅毛城與淡水發展歷史」資料盤點回顧委託專業服務案
 成果報告書

時間	1625	1626
臺灣	<ul style="list-style-type: none"> ● 三月荷人派探測隊駕兩艘戎克船北港號與新港號自大員出發，繪製臺灣地圖 ● 荷人自澎湖與印度購進牛隻，總數約一千二百多頭 ● 荷蘭東印度公司開始向來臺灣的日本商人課徵一成的貨物輸出稅 ● 荷蘭駐台第一任長官溺斃安平港內由商務員 Gerard F. de With 代理駐台第二任長官 (~1627) ● 赤崁普羅民遮市鎮形成 	<ul style="list-style-type: none"> ● 西班牙建基隆聖薩爾瓦多城 San Salvado ● 遭荷蘭人切斷福建至馬尼拉貿易航線的西班牙人，為對抗大員的荷蘭人而派兵占領今日的基隆 ● (天啟六年)，西班牙駐菲律賓總督施爾瓦 (Don Fernando de Silva) 派提督卡黎尼奧率大划船二艘，戎克船十二艘，載兵士三百名入侵臺灣 ● 基隆聖路易堡、維多利亞堡興建 ● 基隆包里市街形成
亞洲		葡萄牙於澳門建仁伯爵砲臺
歐洲		
美洲		荷蘭在曼哈頓島上建新阿姆斯特丹 (今紐約)
非洲、大洋洲		
備註		

時間	1627	1628
臺灣	<ul style="list-style-type: none"> ●大員第三任長官由印度參事會會員彼得奴易茲(Pieter Nuyts ~1629)擔任 ●苦於糧食不足的西班牙駐軍，西班牙殖民地長官派命安東尼歐(Don Antonio de Vera)率領20名西班牙人前往淡水運補稻米，但遭到淡水原住民設下埋伏偷襲，於是派出一支遠征軍前往淡水征討原住民 ●牧師甘地地武斯於七月來到新港，實施懷柔政策，進行教化工作，教育原住民兒童，並以羅馬拼音創造新港文字，用以傳教及推行政令 ●北線尾島海堡興建 	<ul style="list-style-type: none"> ●西班牙駐臺灣長官由基隆征討淡水、臺北盆地及葛瑪蘭地區原住民。修築聖多明哥城 Santo Domingo(即紅毛城) ●西班牙人統治臺灣期間，大致將臺灣分成3個省區(Partido)：噶瑪蘭(Cabaran)、哆囉滿(Turoboan)、淡水(Tamchuy) ●濱田彌兵衛事件 ●臺灣第三任長官彼得奴易茲向鄭芝龍訂定關於生絲、胡椒等的三年貿易協定，不然中國貨一件也買不到手 ●大員熱蘭遮市鎮建立
亞洲	天啟七年 鄭芝龍兵犯漳浦，遂據廈門，名震於天下	崇禎元年，鄭芝龍歸順明朝政府，恰又值福建饑荒，鄭芝龍在福建巡撫的支援下，即招集沿海災區饑民數萬人載至臺灣進行墾荒
歐洲		英國國會提出權利請願書
美洲	法國在加拿大設立新法蘭西公司(~1663)	
非洲、大洋洲		
備註		

「紅毛城與淡水發展歷史」資料盤點回顧委託專業服務案
成果報告書

時間	1629	1630
臺灣	<ul style="list-style-type: none"> ● 荷蘭臺灣長官 Pieter Nuyts 認為西班牙人據該地將阻礙荷蘭與中國之貿易，以及在臺之利益，於是建議巴達維亞當局以武力加以驅逐，惟未獲重視 ● 荷蘭人派出艦隊前往臺灣北部的淡水與基隆進行偵查，並與淡水的西班牙據點爆發衝突。受到西班牙的猛烈攻還擊而撤退 ● 六月十三日麻豆原住民反荷，六十二名荷蘭士兵被殺 ● 右尼武斯牧師(Robertus Junius)(崇禎二年)從巴達維亞被派來臺灣 ● 荷蘭駐台第四任長官普特曼斯 Hans Putmans 	<p>在新港建造教堂住宅，並於十二月二十九日竣工</p>
亞洲	<ul style="list-style-type: none"> ● 西班牙再修加思蘭砲臺 ● 荷蘭於印尼建巴達維亞城堡 	<p>明崇禎帝殺大將袁崇煥</p>
歐洲		
美洲		
非洲、大洋洲		
備註		

時間	1632	1633	1634
臺灣	<ul style="list-style-type: none"> ●西班牙駐臺灣長官領八十多人組成的遠征隊深入淡水河流域探勘臺北盆地 ●西班牙神父 Jacinto Esquivel 來臺傳教，在淡水一帶建教堂，供奉「玫瑰聖母」(Nuestra Snoradel Rosario) ●荷蘭當局將臺灣第三任長官奴易茲交給日本幕府將軍，並在日本被關四年，至一六三六年才獲釋 	十月二十二日鄭芝龍率船到金門的料羅灣與荷蘭發生大海戰	<ul style="list-style-type: none"> ●淡水市區已住有 200 個西班牙人 ●基隆安東堡興建 ●當時淡水港內已形成一些市集與商業聚落，西班牙人即稱中國人的市集為 Parián，其義類似今日所稱之「唐人街」
亞洲	西班牙於澳門建沙梨頭砲臺	<ul style="list-style-type: none"> ●日本的鎖國政策自 1633 年(日本寬永十年、明崇禎六年)二月二十八日。禁止日人到海外居住 ●英國佔領孟加拉 (Bengal) 	
歐洲			
美洲			
非洲、大洋洲			
備註			

「紅毛城與淡水發展歷史」資料盤點回顧委託專業服務案
成果報告書

時間	1615	1616	1617	1618	1619
臺灣	明萬曆四十三年，日本復遣長崎代官村山等安侵略「高砂國」(臺灣)	<ul style="list-style-type: none"> ●嘉靖四十四年戚繼光帶兵入廣剿倭 ●日本九州地方領主村山等安帶兵船十三艘企圖再犯臺灣，為大風浪所阻，未能成功 			
亞洲	英國在蘇拉特附近摧毀葡萄牙艦隊	<ul style="list-style-type: none"> ●努爾哈齊稱帝，國號金，建元天命。史稱後金 ●荷蘭建立印度西岸蘇拉特商館(Surat) 	葡萄牙於澳門建三巴砲臺(~1626)	<ul style="list-style-type: none"> ●明萬曆四十六年，鄭芝龍在日本平戶娶日女田川氏為妻 ●荷蘭建立帝汶(Timor)商館 	<ul style="list-style-type: none"> ●荷蘭人據爪哇，建巴達維亞城(~1621) ●荷蘭人興建巴達維亞城堡(Batavia)(~1629)
歐洲				三十年戰爭(~1648)	荷蘭與英國結盟
美洲		荷蘭人合恩發現美洲最南端，後來命名為合恩岬			
非洲、大洋洲					
備註		盛行於福建浙江沿海以葡萄牙人為主的多國走私活動，很大程度上是由於中國沿海居民，當地士紳，甚至明朝官員的合作和支持			

時間	1635	1636	1637
臺灣	<ul style="list-style-type: none"> ● 西班牙駐菲律賓總督專心經營菲律賓，加上菲律賓南部回教徒反叛，總督乃自臺調兵支援鎮壓；西人因在台兵力不足 ● 大員烏特勒支堡興建 	<ul style="list-style-type: none"> ● 淡水原住民對西班牙據點發動突擊，西班牙人死傷慘重 ● 荷蘭駐台第五任長官德包爾 Johan Van DerBurg ● 魷港菲力辛根堡興建 	<p>西班牙石造淡水據點落成，但不久後便奉菲律賓總督命令毀城撤離淡水</p>
亞洲	<ul style="list-style-type: none"> ● 日本德川幕府頒佈鎖國令，驅逐所有外國人，也禁止日本人出國 ● 皇太極平定內蒙古得元朝的傳國玉璽 ● 西班牙建 Fuerza del Pilar, Zamboanga 	<ul style="list-style-type: none"> ● 皇太極即帝位，改國號為大清，改元崇德 ● 葡萄牙於日本長崎築出島 (Deshima 或 Dejima, 233m/190m×70m)，將葡人遷入 	<ul style="list-style-type: none"> ● 西班牙再修澳門的東望洋山砲臺 (~1638) ● 島原之亂
歐洲			
美洲		美國哈佛大學成立	
非洲、大洋洲			
備註			

「紅毛城與淡水發展歷史」資料盤點回顧委託專業服務案
成果報告書

時間	1639	1640	1641
臺灣		荷蘭駐台第五任長官以疾卒於任內第六任為保羅·杜拉弟紐司 Paulus Traudenius 擔任	<ul style="list-style-type: none"> ● 荷蘭自大員攻打西班牙基隆據點失利 ● 荷蘭自大員北上控制淡水 ● 四月十一日，第六任荷蘭臺灣長官保羅·杜拉弟紐司亦招集南北諸部落長四十二人，在赤崁開地方會議 ● 荷人第六任長官杜拉弟紐司親自率領荷軍四百人，中國舢板船三百艘至笨港(北港)登陸
亞洲	<ul style="list-style-type: none"> ● 葡萄牙退出長崎出島 ● 日本幕府發佈鎖國令，禁止與葡萄牙和西班牙通商，只允許中國和荷蘭商船赴長崎-港進行海上貿易 	英國東印度公司租得了印度半島東岸的商站馬德拉斯 (Madras)，以此為基礎，漸漸地在印度擴張	<ul style="list-style-type: none"> ● 明思宗崇禎十四年，李自成自號闖王陷河南，張獻忠陷襄陽 ● 葡萄牙退出麻六甲 ● 荷蘭佔領麻六甲(~1795) ● 荷蘭日本商館移入長崎出島(~1859)
歐洲		<ul style="list-style-type: none"> ● 里斯本發生起義，葡萄牙恢復獨立。1668年西班牙承認葡萄牙獨立 ● 英國資產階級革命 	
美洲			
非洲、大洋洲			
備註			

時間	1642	1643	1644
臺灣	<ul style="list-style-type: none"> ● 八月荷蘭第六任長官保羅·杜拉弟紐司派兵對駐紮在基隆的西班牙人發動總攻擊。西班牙人投降。全臺灣南北平原在荷人佔據下歸於一統。結束了西班牙人佔領臺灣北部共十七年 ● 荷蘭興建基隆北荷蘭城 Noordholland 	<ul style="list-style-type: none"> ● 淡水堡壘外面出現了已開闢好的菜圃，主要是為供應駐在淡水士兵的日常生活食用之需 ● 荷蘭駐台第七任長官 Maximilian Le Maire 	<ul style="list-style-type: none"> ● 臺灣中部柯達王率眾反荷 ● 荷蘭駐台第八任長官加龍 Francois Caron ● 荷蘭於淡水建安東尼歐城
亞洲	<p>崇禎十五年，鄭成功(鄭森)娶董氏，同年十月二日生一男名錦兒(鄭經)</p>	<ul style="list-style-type: none"> ● 中國戰亂不已，漢人移民持續湧入臺灣 ● 張獻忠陷武昌。李自成破潼關，孫傳庭戰死 	<ul style="list-style-type: none"> ● 吳三桂引清軍入關，清自盛京遷都北京。清兵大舉南征，攻下揚州，史可法戰死,中國明朝滅亡，清兵入關 ● 李自成陷北京。明思宗崇禎皇帝，在煤山中峰，自縊而死 ● 俄人東進，已達黑龍江流域。開始與滿洲人接觸
歐洲	<p>英國清教徒革命戰爭(~1646)</p>		
美洲			
非洲、大洋洲	<p>荷屬東印度公司的航海家塔斯曼發現了今澳大利亞東南的一個大島，後命名為塔斯曼尼亞島</p>		
備註			

「紅毛城與淡水發展歷史」資料盤點回顧委託專業服務案
成果報告書

時間	1645	1646	1648	1649	1650
臺灣	東印度公司當局在淡水設立主管(Opperhoofd)一職的決策，具體提升淡水的地位，希望藉以強化北臺地區、乃至北臺與大員(Tayouan)之間新領地，與西南部平原核心地區的連結	荷蘭駐台第九任長官 Pieter A. Overtwater		荷蘭駐台第十任長官 Nicolas Verburg	鄭成功據金門、廈門，對抗滿清
亞洲	明隆武元年，清順治二年 八月鄭成功獲南明唐王(朱聿鍵)賜明朝國姓朱，號國姓爺	鄭芝龍降清			
歐洲			荷蘭正式獨立	英國國會處死查理一世，宣佈共和	
美洲					
非洲、大洋洲					
備註					

時間	1652	1653	1655
臺灣	<ul style="list-style-type: none"> ●九月暴發了臺灣郭懷一的農民反荷革命 ●荷人將女巫二百五十人，集中放逐於諸羅山下，這些女巫餓死、病亡者達二百零二人 	<ul style="list-style-type: none"> ●大員全島出現麻疹和高燒的疫情 ●Cornelis Caesar 任命為第十一任駐大員長官 ●荷蘭建赤崁普羅民遮城 Provintia(~1655) 	<ul style="list-style-type: none"> ●荷蘭人在淡水所治理的原住民村社約有 5 個分別為：Sinak、Kaggilach(圭柔社)、Tapparj of balaijo dorp、Rapan 和 Touckenan，各村社至少有四百餘人的人口 ●淡水河南岸的 Parragon(八里坌社)、Matatas、Parkoutsie(南崁社)和 Pocael(竹塹社)的村民，因不堪忍受荷蘭人的欺壓，聯手反抗荷)
亞洲			
歐洲	第一次英荷戰爭 (~1654)，先後發生 9 次海戰，互有勝負，但總體是荷蘭戰敗		
美洲			
非洲、大洋洲	荷蘭設立好望角殖民地		
備註			

「紅毛城與淡水發展歷史」資料盤點回顧委託專業服務案
 成果報告書

時間	1656	1657	1658
臺灣	<ul style="list-style-type: none"> ●六月十五日第十二任長官揆一，上任後即受到極大的壓力，鄭成功明令禁止中國大陸與臺灣之間的貿易，也就是切斷了荷人的生財管道 ●鄭成功於一六五六年六月二十七日(永曆十年閏五月六日)，對住在臺灣的漢人發佈禁令，禁止其與馬尼拉的貿易，後又發佈臺灣與中國大陸間的貿易禁令，凡犯禁者處以死刑，沒收其載貨 ●Frederick Coyet 任命為第十二任駐大員長官 	荷蘭自大員派遣遠征隊前來討伐，淡水原住民反抗才見平息	
亞洲			<ul style="list-style-type: none"> ●葡萄牙退出錫蘭(Ceylon) ●荷蘭佔領錫蘭(Ceylon) (~1802)
歐洲			
美洲			
非洲、大洋洲			
備註			

時間	1659	1660	1661
臺灣	淡水又見騷動，荷人再派出遠征軍鎮壓位於武勝灣河岸、淡水附近的 Pocael 社，將該村社摧毀成灰燼	應臺灣長官揆一的要求派遣一支強大的救援艦隊於七月十七日啟航，用以保護臺灣	<ul style="list-style-type: none"> ● 雞籠和淡水的馬賽人(Basayers)亦展開反抗行動，企圖闖入淡水城砦，並將荷蘭人的住宅和其他一切房屋以及中國人居住區縱火焚燬，此時因大員局勢吃緊，荷蘭人已無法控制北臺灣的情勢 ● 荷蘭人在原住民的襲擊威脅下，被迫撤離淡水，臨去前放火燒燬淡水堡壘並將無法帶走的大砲予以爆毀 ● 二月二十七日，救援艦隊司令德蘭率領艦隊離台，此行花了九個月，一事無成 ● 三月三十日(陰曆三月一日)鄭成功自思明(廈門)興兵，發料羅(金門)候風。二十六日抵澎湖，四月二十九日夜三更，冒風濤自澎湖進攻臺灣，利用漲潮時一舉進入台江 ● 四月三十日清晨，也就是荷蘭救援艦隊撤離臺灣的第六十三天，在晨霧中出現了三百至四百艘船艦，這支大軍是荷蘭人所懼怕的國姓爺組成攻擊臺灣的艦隊。如此鄭成功與荷蘭人的戰爭共進行了九個月 ● 五月四日鄭成功攻陷普羅民遮城(赤崁城) ● 七月五日荷蘭決定任命卡屋(Jacob Caeuw)為艦隊司令官，率九艘軍艦，兵員七百二十五名，糧食八個月份，緊急開赴臺灣救援
亞洲	鄭成功第二次北伐兵入江寧，攻金陵，旋敗退		<ul style="list-style-type: none"> ● 滿清兵部尚書蘇納海建議，在沿海山東、江蘇、浙江、福建、廣東五省施行遷界，「片板不許下水，粒米不許越疆」，沿海 20~30 華里內不得有居民 ● 十月三日清斬降清的鄭芝龍全家於北京柴市
歐洲			
美洲			
非洲、大洋洲			
備註			

「紅毛城與淡水發展歷史」資料盤點回顧委託專業服務案
成果報告書

時間	1662	1663	1664
臺灣	<ul style="list-style-type: none"> ● 令荷人喪膽的 1 月 25 日大砲戰，總計全日共擊出二千五百發砲彈，所有的荷人都因這強大的砲擊喪膽 ● 二月一日荷蘭人正式投降 ● 二月十七日，八艘載運荷蘭軍隊的船隻自大員出海，駛離臺灣 ● 五月八日鄭成功亡，享年三十九 	十一月十九日清荷聯軍，合力攻打鄭氏王朝於廈門、金門	<ul style="list-style-type: none"> ● 鄭經改東都為東寧，自稱「東寧國王」 ● 荷蘭人失去臺灣的第三年，巴達維亞深恨韃靼人無誠意，決定自己攻打臺灣。八月二十七日，荷人又重新佔領雞籠，並重整舊城，設置砲台 (~1668)
亞洲	<ul style="list-style-type: none"> ● 英國東印度公司取得孟買 (Bombay) ● 西班牙人在菲律賓屠殺華人 ● 清聖祖仁皇帝玄燁即位年僅八歲，是為康熙元年 	荷蘭於錫蘭建 Galle Fort	
歐洲		法國巴路神父 (Msgr. François Pallu, 1623-1684) 為進入中國、東南亞及北越鋪路	法國東印度公司成立
美洲			英奪荷蘭在新大陸的新阿姆斯特丹，改名「紐約」
非洲、大洋洲			
備註			

時間	1665	1666	1668	1670
臺灣	鄭經遣軍北上欲攻打佔據雞籠之荷蘭人	鄭經令黃安督水陸軍向雞籠展開攻擊，然未能攻克，鄭軍乃持續駐守淡水防遏雞籠荷軍	七月六日荷蘭派出 Klaeverkercke 及 Niewendam 二艦前往雞籠，將雞籠所有的荷人及士兵載回，結束了佔領。從此荷人永遠退出了臺灣	
亞洲	長期為害的倭寇之患，終被蕩平			<ul style="list-style-type: none"> ● 英國佔領廈門 ● 荷蘭於印尼建 Makassar 城堡
歐洲	<ul style="list-style-type: none"> ● 第二次英荷戰爭 (~1667) ，各有失利，雙方最後簽訂《布裡達合約》 ● 荷蘭約翰·尼霍夫 (Johan Nieuhoff) 所著《荷使初訪中國記》 	法國科學研究院設立		
美洲				
非洲、大洋洲				
備註				

「紅毛城與淡水發展歷史」資料盤點回顧委託專業服務案
 成果報告書

時間	1672	1674	1675	1676	1677
臺灣	英國東印度公司來臺設立商館 (~1683)	鄭經率領部隊參與吳三桂等人的叛清軍事行動，曾由於糧餉不足，而將部隊中的罪犯降虜遷入臺灣，而當時這些罪犯降虜主要便是流放至淡水、雞籠一帶	揆一返回荷蘭，以筆名寫下「被忽略的臺灣」(S.E.S.: 't Verwarloosde Formosa. 1675)一書，書中記錄在臺灣發生的事件		
亞洲				准許英人在廈門設商館	
歐洲	第三次英荷戰爭 (~1674)，在此以後荷蘭勢力有所削弱，英國取得了最後勝利		丹麥人羅默首創恒星中天法測時		
美洲	英屬北美殖民地的培根起義				
非洲、大洋洲					馬打藍蘇丹與荷蘭簽訂奴役性條約
備註					

時間	1681	1682	1683
臺灣	<ul style="list-style-type: none"> ●鄭經去世，鄭克塽以12歲幼冲嗣位 ●清兵曾謀攻取臺灣，鄭氏為防清軍潛渡，命兵防戍雞籠、淡水，同時命令軍兵以土石重修雞籠城 		<ul style="list-style-type: none"> ●軍事情勢惡化，鄭氏更加嚴淡水防務，命北路總督何祐修淡水舊城，藉以防備清軍的入侵 ●七月清軍攻克澎湖，不久，明鄭北路總督何祐以雞籠、淡水降清，鄭氏遣使至澎湖呈降表 ●八月施琅軍隊登陸臺灣，鄭氏政權亡 ●九月十日(清康熙二十二年七月十九日)鄭克塽向施琅遞交降書，臺灣改由滿清統治
亞洲		<ul style="list-style-type: none"> ●清廷再授鄭氏降將施琅為福建水師提督，委以專征臺灣之權 ●荷蘭於印尼建Fort Speelwijk, Banten 	爪哇反對荷蘭殖民者的蘇拉巴蒂起義
歐洲			鄂圖曼帝國攻打維也納失敗，無力西進
美洲			
非洲、大洋洲			
備註			

「紅毛城與淡水發展歷史」資料盤點回顧委託專業服務案
成果報告書

時間	1684	1685	1686	1688	1689
臺灣	設臺灣府，隸福建省管轄				
亞洲		路易十四選派五位法國耶穌會士，被視為「國王的數學家」前往中國	英國東印度公司取得加爾各答（Calcutta）		
歐洲				<ul style="list-style-type: none"> ●英國光榮革命 ●法國與反法的奧格斯堡同盟（由英、荷、奧、西等國組成）之間發生戰爭。這是英法之間海上爭霸戰的開始。（~1697） 	
美洲					英法爭奪北美殖民地(~1697)
非洲、大洋洲					
備註					17世紀末荷蘭眼鏡商人帕理席發明望遠鏡

「紅毛城與淡水發展歷史」資料盤點回顧委託專業服務案
成果報告書

時間	1699	1701	1703	1709	1714	1718
臺灣				陳賴章墾 號拓墾大 佳臘		臺灣收入清 朝版圖後設 淡水營守備 於八里，漢 人才大量到 此貿易和拓 墾
亞洲						
歐洲	俄國彼得大帝開始西化政策	<ul style="list-style-type: none"> ● 普魯士王國建立；18 世紀初，英國國會陸續通過「圈地法」 ● 西班牙王位繼承戰爭 (~1714)，英法的第二次交鋒，結果英國取得了海上霸權的明顯優勢 	英葡簽訂梅休因條約		英國漢諾威王朝 (~1901)	
美洲						
非洲、大洋洲						
備註						

「紅毛城與淡水發展歷史」資料盤點回顧委託專業服務案
 成果報告書

時間	1719	1721	1723	1727	1730	1738
臺灣	施世榜在二水興建水圳，人稱施厝圳、八堡圳	朱一貴起事。首次閩粵移民械鬥				
亞洲	西班牙於菲律賓重建 Fuerza del Pilar, Zamboanga		中國清廷禁教	清俄恰克圖條約簽訂		西班牙於菲律賓重修 Fuerza de Santa Isabel
歐洲					英國人西森發明經緯儀，美國人哥德弗萊和英國人哈德利首創用六分儀在海上進行天文定位測量(天文航海學)	
美洲						
非洲、大洋洲						
備註						

時間	1740	1756	1761	1763	1767
臺灣					
亞洲			英國佔領印度 (~1855)		
歐洲	奧地利王位繼承戰爭，英法的第三次交鋒，法國還是失利(~1748)	七年戰爭(~1763)爆發，這是 18 世紀英法爭奪海洋和殖民霸權的規模最大的一次戰爭，戰爭結束，英國取得了最終勝利，從而確立了其全球的海上霸主的地位，「日不落帝國」建立			
美洲				七年戰爭結束，英法簽訂巴黎條約，法國將在北美洲的殖民地割讓英國	
非洲、大洋洲					
備註					天文航海學-天文鐘在船上使用

「紅毛城與淡水發展歷史」資料盤點回顧委託專業服務案
成果報告書

時間	1768	1769	1773	1776
臺灣				
亞洲		法國解散東印度公司		
歐洲	英國的詹姆斯.庫克船長進行了3次南太平洋考察，將紐西蘭和澳大利亞納入英國版圖，並且發現了夏威夷。但庫克的功績在於發現了用橙汁和卷心泡菜來防治壞血病的方法，從而拯救了大量水手的生命(~1779)			
美洲			發生波士頓茶葉黨事件	<ul style="list-style-type: none"> ●亞當斯密著國富論 ●潘恩出版常識，聲援殖民地抗爭行動 ●美國獨立戰爭爆發(~1783) ●北美十三州發表獨立宣言，正式宣告脫離英國獨立
非洲、大洋洲		英國航海家庫克船長航抵紐西蘭、澳洲		
備註		船舶動力-研製成功內燃機		

時間	1778	1780	1781	1783	1786	1787	1786
臺灣							林爽文起事
亞洲					英國佔領檳榔嶼 (Penang)	俄土戰爭 (~1792) 爆發	
歐洲							
美洲	法國承認美國獨立，法美同盟與英交戰	秘魯印第安人圖派克·阿馬魯起義反對西班牙殖民統治 (~1781)	美洲殖民地制定「邦聯條款」成立「美利堅合眾國」	美英簽訂巴黎合約，英國承認美國獨立		美國制定新憲法	
非洲、大洋洲			英國艦隊攻擊南非開普頓			英國劃定獅子山 (Sierra Leone) 為解放奴隸的殖民地	
備註						造船材料-製造出第一艘鐵木船	

「紅毛城與淡水發展歷史」資料盤點回顧委託專業服務案
成果報告書

時間	1789	1791	1792	1793	1794	1795
臺灣						
亞洲			英國特使馬嘎爾尼率使節團來華	英國派遣使節至清國		荷蘭退出麻六甲(~1816)
歐洲	<ul style="list-style-type: none"> ● 法國大革命爆發 ● 法國進入國民會議時期 (~1791) 	法國進入立法會議時期 (~1792)	<ul style="list-style-type: none"> ● 法國第一共和(~1804)成立 ● 法國進入國民公會時期 (~1795) 	<ul style="list-style-type: none"> ● 路易十六與王后被處死 ● 法國實行恐怖統治 (1793~1794) 	法國發生熱月反動	
美洲	華盛頓當選美國第一任總統	<ul style="list-style-type: none"> ● 美國國會通過十項「憲法修正案」 ● 海地黑人起事 				
非洲、大洋洲				英國自由移民首次抵達澳洲	法國公佈法屬殖民地的奴隸禁令	<ul style="list-style-type: none"> ● 英攻佔好望角殖民地並佔領之(~1803) ● 蘇格蘭人巴庫 (Mungo Park) 自甘比亞河口出發，探險尼日河上游 (1797)
備註						

時間	1796	1798	1799	1801	1802	1803
臺灣						
亞洲	中國爆發白蓮教之亂		<ul style="list-style-type: none"> ● 印度錫克帝國建立 ● 荷蘭東印度公司解散 		<ul style="list-style-type: none"> ● 荷蘭人退出錫蘭 (Ceylon) ● 英國人佔領錫蘭 (Ceylon) 	●
歐洲			法國發生霧月 (Brumaire) 政變，拿破崙成為第一執政	大不列顛與北愛爾蘭聯合王國成立	法、西、荷同英國簽訂《亞眠條約》	
美洲						美國向法國購買路易西安那
非洲、大洋洲		<ul style="list-style-type: none"> ● 拿破崙遠征埃及 ● 葡萄牙人羅塞爾達探險三比西河流域 		英軍佔領開羅		
備註						

「紅毛城與淡水發展歷史」資料盤點回顧委託專業服務案
成果報告書

時間	1804	1806	1807	1808	1810	1811	1812
臺灣				水師營移駐滬尾，使滬尾正式取代八里成為淡水港			增設噶瑪蘭廳
亞洲						荷蘭人退出爪哇 (~1817)	
歐洲	拿破崙稱帝，改國號為法蘭西第一帝國，頒佈法典	拿破崙頒佈柏林詔令，實行大陸封鎖	拿破崙再頒佈米蘭詔令	拿破崙派軍進入西班牙，引發「半島戰爭」 (~1814)			拿破崙遠征俄國失敗
美洲	海地獨立，成為中、南美洲第一個脫離殖民統治而獨立的國家		美國人富爾敦發明汽船	西班牙美洲獨立戰爭 (~1826)	西班牙殖民地發起獨立革命		
非洲、大洋洲	穆罕默德阿里抵達開羅						
備註							

時間	1814	1815	1816
臺灣			
亞洲	清國限制英國商船，並查禁鴉片		<ul style="list-style-type: none"> ● 荷蘭人佔領麻六甲 (~1824) ● 英國人退出麻六甲 (~1824)
歐洲	<ul style="list-style-type: none"> ● 反拿破崙聯軍攻陷巴黎，拿破崙帝國瓦解 ● 維也納會議召開(~1815)， ● 拿破崙被放逐于厄爾巴島 ● 法王路易十八復辟，頒佈「1814年憲章」 	<ul style="list-style-type: none"> ● 拿破崙敗於滑鐵盧之役，歐洲召開「維也納會議」，其中確立荷蘭由奧倫治家族統治，並確立荷蘭王國的建立 ● 俄普奧發起組織神聖同盟，英俄普奧結為四國同盟 ● 拿破崙被放逐於聖赫勒拿島 ● 英政府通過「穀物法」(~1846) 	
美洲	墨西哥獨立戰爭領導人 J.M.莫雷洛斯·伊·帕馮被西班牙殖民者殺害		
非洲、大洋洲	荷蘭好望角殖民地為英軍所佔領，維也納會議規定劃歸英國		
備註			

「紅毛城與淡水發展歷史」資料盤點回顧委託專業服務案
成果報告書

時間	1817	1818	1819	1820	1821	1822
臺灣						
亞洲	荷蘭人佔領爪哇(~1949)					
歐洲		北日爾曼地區成立關稅同盟	英國發生曼徹斯特「彼得盧屠殺事件」	<ul style="list-style-type: none"> ●西班牙馬德里發生革命(~1821) ●義大利燒炭黨在兩西西里起事(~1822) ●俄奧簽訂「特拉波議定書」 	希臘獨立戰爭	
美洲	美國自西班牙手中購得佛羅裡達		玻利瓦爾在哥倫比亞起事，建立「大哥倫比亞共和國」	美國奴隸洲與自由洲的境界確定	秘魯、委內瑞拉獨立	葡萄牙王子佩德羅宣布巴西獨立
非洲、大洋洲				美國為解放奴隸，建賴比瑞亞殖民地		
備註						

時間	1823	1824	1826	1827	1828	1829
臺灣						
亞洲		英荷條約：荷蘭割讓麻六甲給英國 (~1957)	英國人佔領緬甸 (~1886)			
歐洲	浪漫詩人拜倫號召義勇軍，支持希臘獨立運動	<ul style="list-style-type: none"> ●法王查理十世繼位 ●英國與荷蘭簽訂劃分殖民地範圍的蘇門答臘協定 			俄土戰爭 (1829) 爆發，希臘成功脫離鄂圖曼土耳其帝國	<ul style="list-style-type: none"> ●連接曼徹斯特與利物浦地之間的鐵路首先通車 ●土耳其承認希臘獨立
美洲	美國總統門羅發表門羅宣言	<ul style="list-style-type: none"> ●傑克遜組織「民主黨」 ●西班牙美洲獨立戰爭最後一次決定性戰役——阿亞庫喬戰役 	拉丁美洲完全從西班牙的統治獲得解放			<ul style="list-style-type: none"> ●美國確立成男普選原則 ●安德魯傑克森就職第七任總統
非洲、大洋洲				法國遠征阿爾及爾 (Alger, ?1830)		英國正式宣稱佔有澳洲
備註						

「紅毛城與淡水發展歷史」資料盤點回顧委託專業服務案
 成果報告書

時間	1830	1831	1832	1833	1835	1838	1839
臺灣							
亞洲	中國太平天國亂起						
歐洲	<ul style="list-style-type: none"> ●法國發生七月革命 ●比利時獨立運動開始 	馬志尼組織「青年義大利黨」鼓吹統一	英國國會通過改革法案	英國制定工廠法		英國工人憲章運動 (~1858)	荷蘭承認比利時獨立
美洲	巴爾的摩與俄亥俄州之間鐵路開通，為美國最早的鐵路	大哥伦比亚瓦解					
非洲、大洋洲				西班牙宣佈馬尼拉開港	南非布林人大量向內陸移動		
備註							

時間	1840	1841	1842	1844	1846	1848	1849
臺灣							
亞洲	清英鴉片戰爭爆發		<ul style="list-style-type: none"> ●清英鴉片戰爭結束，雙方簽訂南京條約 ●英國佔領新加坡 (~1957) ●英國佔領香港 (~1997) 				印度錫克帝國淪為英國殖民地
歐洲	荷蘭逐步建立議會民主的體制				英國廢除穀物法	<ul style="list-style-type: none"> ●法國發生二月革命；維也納與柏林發生三月革命 ●日爾曼地區召開法蘭克福會議 	
美洲	哥倫比亞發生革命 (~1842)			華盛頓與巴爾的摩間的電信開通	美墨戰爭 (~1848) 爆發	美國加州發現金礦	
非洲、大洋洲	英國與毛利人酋長簽訂懷唐基條約		法國以象牙海岸為其保護國		印尼巴厘島人民抗荷戰爭 (~1849)		
備註		建造出第一艘鐵質船					

「紅毛城與淡水發展歷史」資料盤點回顧委託專業服務案
成果報告書

時間	1851	1852	1853	1854	1855	1857	1858
臺灣							《天津條約》 臺灣開港
亞洲			<ul style="list-style-type: none"> ●美艦隊至日本，要求通商 ●克裡米亞戰爭開始 (~1856) 	日本開埠通商	英國與暹羅簽訂鮑林條約	印度士兵暴動反抗英人統治 (1857-1859)	<ul style="list-style-type: none"> ●法侵越南 ●英國解散東印度公司、併吞印度 ●清俄簽訂璦琿條約
歐洲	英國舉辦「萬國博覽會」	<ul style="list-style-type: none"> ●法國拿破崙三世稱帝 ●加富爾任薩國首相，展開義大利統一運動 					達爾文完成「物種原始」一書
美洲							
非洲、大洋洲							李文斯頓探險坦幹伊喀湖
備註							造船材料-鋼的出現

時間	1859	1860	1861	1862	1864	1865	1866
臺灣			天津條約簽訂後，淡水成為國際港，德、荷、西、美、日、法等國皆來此設領事館	<ul style="list-style-type: none"> ●戴潮春起事 ●怡和洋行在滬尾設商館 		英國長老教會派遣馬雅各到臺南、高雄一帶傳教	
亞洲	荷蘭關閉日本出島商館	英、法、俄與清國締結北京條約	沙皇亞歷山大二世解放農奴、進行改革	法國佔領越南 (~1955)			
歐洲	奧薩戰爭，奧敗	加里波底征服兩西西里王國	義大利王國成立	俾斯麥任普魯士首相	<ul style="list-style-type: none"> ●普奧聯軍擊敗丹麥 ●第一國際成立 (~1876) 		普奧戰爭，奧敗
美洲	美國賓夕法尼亞州發現油田	林肯當選美國總統	美國南北戰爭爆發 (1861~1865)				
非洲、大洋洲		法國佔領塞內加爾			塞內加爾成為法國殖民地		
備註							造船材料-開始用鋼造船

「紅毛城與淡水發展歷史」資料盤點回顧委託專業服務案
成果報告書

時間	1867	1868	1870	1871	1872	1874
臺灣	<ul style="list-style-type: none"> ● 英國向清廷租下紅毛城作為領事館，並於1891年在旁邊新建領事官邸 ● 羅妹號事件 				加拿大傳教士馬偕博士來到淡水傳教，也為淡水引進大量的西洋文明，增添許多異國風味的建築物	<ul style="list-style-type: none"> ● 牡丹社事件 ● 日軍侵略臺灣 ● 沈葆楨來臺
亞洲	日本明治天皇即位					法強迫越南訂和平條約
歐洲		西班牙爆發革命	<ul style="list-style-type: none"> ● 普法戰爭，法敗 (~1871) ● 義大利進佔羅馬，統一完成 ● 發電機製造成功 	德意志帝國成立，日爾曼統一完成		
美洲	<ul style="list-style-type: none"> ● 美國向俄國收買阿拉斯加 ● 加拿大自治地成立 	古巴叛亂 (1868~1878)		紐約地下鐵路開通		
非洲、大洋洲	南非荷普鎮 (Hopetown) 發現鑽石		奧蘭治的慶伯利 (Kimberley) 發現鑽石			
備註						

時間	1875	1876	1877	1878	1879	1880	1882
臺灣	沈葆楨離臺	丁日昌駐臺					馬偕博士興建牛津學堂完成，作為傳授西洋知識的學校
亞洲		日侵朝鮮，迫訂江華條約	左宗棠平新疆回變				
歐洲			英維多利亞女王兼任印度皇帝	柏林會議召開	德奧同盟成立		義大利加入德奧同盟，三國同盟組成
美洲	美國與夏威夷訂立通商互惠條約	貝爾發明電話			愛迪生電燈問世		美國禁止華人移民美國(排華法案)
非洲、大洋洲	英國收購蘇伊士運河股票，控制蘇伊士運河			英國佔領蘇丹	英法共同管理埃及	<ul style="list-style-type: none"> ● 摩洛哥發表獨立宣言 ● 第一次布林戰爭 (~1881) 	<ul style="list-style-type: none"> ● 埃及成為英國的保護國 ● 英國佔領蘇丹 (~1914)
備註							

「紅毛城與淡水發展歷史」資料盤點回顧委託專業服務案
成果報告書

時間	1883	1884	1885	1886	1887	1888	1889
臺灣		清法戰爭，基隆遭法軍佔領	<ul style="list-style-type: none"> ● 臺灣建省，劉銘傳為首任巡撫 ● 臺灣第一份報紙《臺灣府城教會報》發行 	劉銘傳於淡水興建滬尾砲台，規模宏偉，安有四座重砲以鎖制河口			
亞洲	清法越南戰爭起		<ul style="list-style-type: none"> ● 法併越南 ● 英佔領緬甸 		「廣學會」成立		
歐洲					英國召開自治殖民會議		第二國際成立 (~1914)
美洲			加拿大橫貫鐵路開通				第一屆泛美洲會議在華盛頓召開
非洲、大洋洲		柏林會議討論非洲瓜分問題 (~1885)	比利時得非洲剛果河流域地				
備註						船舶通訊導航-發現電磁波	

時間	1890	1892	1893	1894	1895
臺灣					<ul style="list-style-type: none"> ● 清日簽訂馬關條約，臺灣割日 ● 「臺灣民主國」成立 ● 淡水市街改造過程中，淡水的港口機能逐漸衰退，而被基隆港取代 ● 日人認為淡水市區之設計關乎市區繁榮，此後日人即積極展開對淡水道路交通之建設
亞洲				甲午戰爭爆發	
歐洲	德相俾斯麥去職	俄法軍事協議	俄法協約		義大利發明家馬可尼(Guglielmo Marconi)發明無線電通訊：船舶通訊導航-發明無線電報(爾後船舶採用無線電通信)
美洲				渥太華舉行英國殖民地會議	
非洲、大洋洲			紐西蘭婦女獲選舉權	澳洲婦女獲得選舉權	
備註	造船材料-鋼質船完全取代鐵質船	船舶動力-發明柴油機			

「紅毛城與淡水發展歷史」資料盤點回顧委託專業服務案
成果報告書

時間	1896	1897
臺灣	<ul style="list-style-type: none"> ●總督府命臺北州淡水支廳長大久保利武成立「滬尾街水道事務所」，並任命經理課員山村俊吉為滬尾街水道事務所分任官，進行淡水近代水道的規劃工作 ●總督府聘請之英國技師英人 W. K. Burton(巴爾頓)至淡水協助調查規劃及水道的施工工作 ●日人將縱貫鐵路的興建列為首要的施政計畫 ●通過「法律第六十三號」 	<ul style="list-style-type: none"> ●Burton 對淡水水道的整體調查結果向總督府提交〈滬尾給水工事調查報告〉，同時其建議水道管的材質應由原設計支木桶管更改為鐵管 ●日方相當重視淡水港日益嚴重的淤積問題，並組成水港修築調查委員，負責淡水港修築調查工作
亞洲		
歐洲		
美洲		美國與夏威夷訂合併條約，翌年批准
非洲、大洋洲		
備註		

時間	1898	1899	1900
臺灣	總督府亦命臺北縣廳指定技師、監督官、技術員進行大稻埕淡水河護岸復舊工事	<ul style="list-style-type: none"> ●由總督府出資並命賀田金三郎經營淡水至塗葛窟之航海線 ●淡水水道於竣工，同日即通水至街內淡水、油車口、沙崙仔、水碓仔、竿蓁林、庄仔內等地，淡水水道也成為臺灣近代第一座水道供給設施 ●創立「臺灣銀行」 	<ul style="list-style-type: none"> ●總督府為了替代淡水港的運輸，於是開始著手淡水線鐵道的測量 ●成立「臺灣製糖株式會社」
亞洲			日、俄、英、美、法、奧、義、德等八國出兵清國北京
歐洲	居禮夫人發現鈷、鈾和鐳		
美洲			
非洲、大洋洲		<ul style="list-style-type: none"> ●蘇丹由英、埃共同管理 ●第二次布林戰爭（即南非戰爭，1899~1902） 	
備註			

「紅毛城與淡水發展歷史」資料盤點回顧委託專業服務案
成果報告書

時間	1901	1902	1903	1904	1905	1906
臺灣	<ul style="list-style-type: none"> ●整個淡水線鐵道工程竣工，日本官方盛大舉行淡水線鐵道開通典禮 ●馬偕博士去世後長眠於馬偕墓園 				實施第一次全臺人口普查	通過「法律第三十一號」
亞洲		英日同盟成立		<ul style="list-style-type: none"> ●日俄戰爭起 ●英法協約訂立 	日俄議和	
歐洲	俄國共產黨成立			英法協約成立	<ul style="list-style-type: none"> ●愛因斯坦發表相對論 ●俄國爆發革命 	英國自由黨接掌政權施行改革
美洲	美國德州發現油田		<ul style="list-style-type: none"> ●美國萊特兄弟製造飛機首航 ●美國取得巴拿馬運河區 		世界產業勞工協會(IWW)成立	古巴內亂，美國出兵
非洲、大洋洲	英屬澳洲聯邦成立，確立白澳主義	<ul style="list-style-type: none"> ●特藍斯瓦、奧蘭治兩地，為英屬好望角殖民地所並 ●澳洲婦女獲得選舉權 		英法簽訂協定瓜分北非	第一次摩洛哥事件	
備註			船舶動力-製成內燃機船			

時間	1907	1908	1910	1911	1912	1913
臺灣		<ul style="list-style-type: none"> ●淡水港雖然淤積問題日益嚴重，但仍不失為北臺重要輸出入貨品之據點 ●縱貫鐵路已全線通車 		臺灣總督府鐵道部亦允許民營私設輕便軌道，主要作為淡水及其周邊產業運輸之用		苗栗事件
亞洲	英俄劃分波斯勢力範圍	清廷頒佈「憲法大綱」	日並朝鮮	中國發生革命	中華民國臨時政府成立，清帝退位	
歐洲	英法俄三國協約成立	<ul style="list-style-type: none"> ●奧匈帝國併吞波士尼亞和赫塞哥維那 ●福特汽車公司出產第一輛 T 型車 				
美洲					阿拉斯加成為美國領土	
非洲、大洋洲		剛果自由邦併入比利時	英屬南非聯邦成立	法以摩洛哥為保護國		南非政府制定法律，87%土地歸白人所有
備註						

「紅毛城與淡水發展歷史」資料盤點回顧委託專業服務案
成果報告書

時間	1914	1915	1917	1918	1919	1921
臺灣		西來庵事件	淡水正式鋪設淡水至小基隆舊庄(今三芝)及淡水至水碓仔間的臺車線			<ul style="list-style-type: none"> ●「臺灣議會設置請願運動」開始 ●「臺灣文化協會」創立 ●通過「法律第三號」
亞洲	日本入侵中國山東	日本向中國提出二十一條要求			<ul style="list-style-type: none"> ●國拒簽對德和約 ●朝鮮「三一運動」 ●甘地發起「不合作運動」 	中國共產黨成立
歐洲	第一次世界大戰起		俄國革命，蘇維埃政府成立	<ul style="list-style-type: none"> ●史賓格勒出版「西方的沒落」 ●德國威瑪共和政府成立(~1933) ●俄國社會民主工黨改稱俄國共產黨 	<ul style="list-style-type: none"> ●巴黎和會簽訂凡爾賽和約 ●列寧建立「第三國際」 	
美洲	巴拿馬運河開航		美國參加第一次世界大戰	美總統威爾遜提出十四點和平計畫		華盛頓會議開幕(1921~1922)
非洲、大洋洲						
備註						

時間	1922	1923	1924	1926
臺灣		淡水海水浴場設立，初由稅關管轄，之後改為淡水街役場經營	總督府為了因應牛疫開始大量爆發的情況，總督府除選定臺北州淡水街砲臺埔七九／八一番地之適用地作為獸疫血清製造所新址之所在，並著手設備擴張計畫，同時進行該所各廳舍與畜舍之施工	
亞洲		<ul style="list-style-type: none"> ● 土耳其改建共和 ● 凱末爾當選首屆總統 		
歐洲	<ul style="list-style-type: none"> ● 墨索里尼奪得義大利政權 ● 英國 BCC 廣播公司成立 ● 蘇維埃社會主義共和國聯邦成立 		列寧逝世	<ul style="list-style-type: none"> ● 首台電視機在英國問世 ● 德國參加國際聯盟
美洲		美國提「道茲計畫」解決德國賠償問題		
非洲、大洋洲				
備註				

「紅毛城與淡水發展歷史」資料盤點回顧委託專業服務案
成果報告書

時間	1928	1929	1930	1931	1932
臺灣			<ul style="list-style-type: none"> ● 疫血清製造所淡水新建物與設備大致竣工 ● 霧社事件 ● 「臺灣地方自治聯盟」創立 	「臺灣總督府殖產局附屬獸疫血清製造所」遷進淡水 (~1944)	
亞洲			胡志明成立「印度支那共產黨」對抗法國，爭取獨立	日本發動「九一八事變」，侵略中國東北	
歐洲	<ul style="list-style-type: none"> ● 史達林實行五年計劃(1928-1932) ● 簽訂巴黎非戰公約；英國弗來明發現盤尼西林 				國聯召集日內瓦世界裁軍大會
美洲		美國紐約股市崩盤，世界經濟大恐慌開始			
非洲、大洋洲					
備註					

時間	1933	1934	1935	1936	1937	1938
臺灣		<ul style="list-style-type: none"> ●日本更進行市區改正工作 ●日月潭水力發電工程完工 			中日戰爭爆發，開始推動「皇民化運動」	
亞洲					日本發動「七七事變」，第二次世界大戰亞洲戰爭開始	
歐洲	<ul style="list-style-type: none"> ●希特勒就任德國總理，納粹執政 ●日德退出國聯 		<ul style="list-style-type: none"> ●德國毀約建軍 ●義大利征服衣索比亞 	<ul style="list-style-type: none"> ●德軍進入萊茵區 ●德日成立反共協議 		<ul style="list-style-type: none"> ●德奧合併 ●慕尼黑會議召開
美洲	美國「新政」開始		美國通過「中立法案」			
非洲、大洋洲				南非通過「土著代表法案」，規定黑人不得享有政治平等權		
備註			船舶通訊導航-發明雷達		船舶通訊導航-開始用雷達於船舶探測目標、定位、導航與避碰	

「紅毛城與淡水發展歷史」資料盤點回顧委託專業服務案
 成果報告書

時間	1939	1940	1941	1942	1943	1944
臺灣						
亞洲		<ul style="list-style-type: none"> ●太平洋戰爭爆發 ●日軍偷襲珍珠港 			太平洋美軍開始反攻	
歐洲	<ul style="list-style-type: none"> ●德滅捷克 ●義大利併吞阿爾巴尼亞 ●德蘇訂立互不侵犯條約 ●德國進攻波蘭，第二次世界大戰歐戰開始 	<ul style="list-style-type: none"> ●巴黎淪陷 ●蘇俄併吞波羅的海三小國 	<ul style="list-style-type: none"> ●德軍攻俄 ●英美發表大西洋憲章 	二十六國簽署聯合國宣言	<ul style="list-style-type: none"> ●德軍敗於斯大林格勒 ●北非德義軍敗退 ●義大利投降 ●開羅會議 ●德黑蘭會議 ●史達林解散共產國際 	盟軍登陸諾曼第，打開第二戰場
美洲			<ul style="list-style-type: none"> ●美國國會通過「租借法案」 ●美國參加第二次世界大戰 			
非洲、大洋洲						
備註						

時間	1945	1946	1947	1948	1949
臺灣	臺灣光復		「二二八事件」爆發 《中華民國憲法》公布實施	國民大會制定《動員戡亂時期臨時條款》	<ul style="list-style-type: none"> ● 中華人民共和國成立 ● 中華民國政府遷臺 ● 頒行「戒嚴令」 ● 實施「三七五減租」
亞洲	<ul style="list-style-type: none"> ● 日本投降，第二次大戰結束 ● 阿拉伯國家聯盟成立 	法國、越共爆發戰爭	<ul style="list-style-type: none"> ● 印度及巴基斯坦獨立 ● 日本實行民主憲法 	<ul style="list-style-type: none"> ● 以色列獨立 ● 南韓成立「大韓民國」，北韓成立「朝鮮人民共和國」 ● 甘地遇刺身亡 	<ul style="list-style-type: none"> ● 越南、寮國、高棉獨立 ● 印尼共和國成立
歐洲	<ul style="list-style-type: none"> ● 雅爾達會議 ● 德國投降 ● 波茨坦會議 ● 各國簽署聯合國憲章 	聯合國舉行第一屆大會	同盟國簽訂對義、匈、保、羅、芬五國和約	第一次柏林危機	<ul style="list-style-type: none"> ● 西德成立「德意志聯邦共和國」，東德成立「德意志民主共和國」 ● 北大西洋公約組織成立
美洲	美研製原子彈成功	美國製成第一台電子計算器	「杜魯門主義」倡議美國援助反共國家	<ul style="list-style-type: none"> ● 「馬歇爾計畫」開始實施 ● 美洲國家組織成立 ● 聯合國通過「世界人權宣言」 	
非洲、大洋洲					
備註					

「紅毛城與淡水發展歷史」資料盤點回顧委託專業服務案
成果報告書

時間	1950	1951	1953	1954	1955
臺灣	<ul style="list-style-type: none"> ●美國第七艦隊協防臺灣 頒布《臺灣省 各縣市實施地方自治綱要》		臺灣實施耕者有其田政策	<ul style="list-style-type: none"> ●蔣中正、陳誠當選行憲後第二任正、副總統 ●臺灣與美國簽訂共同防禦條約 	
亞洲	韓戰爆發(~1953)	三藩市對日和約簽字，日本聲明放棄對台、澎之主權	韓戰結束	<ul style="list-style-type: none"> ●越共陷奠邊府，日內瓦會議將越南分為南北 ●東南亞公約組織成立 	<ul style="list-style-type: none"> ●亞非會議在印尼萬隆召開，出現「第三世界」 ●巴格達公約簽定
歐洲	●			西德加入北大西洋公約	<ul style="list-style-type: none"> ●華沙公約組織成立 ●西德加入北大西洋公約組織
美洲					美國發生「蒙哥馬利罷乘運動」，開啟民權運動
非洲、大洋洲		利比亞獨立			
備註					

時間	1956	1957	1958	1959	1960
臺灣			金門八二三砲戰爆發		蔣中正、陳誠擔任第三任正、副總統
亞洲				<ul style="list-style-type: none"> ●蘇聯與中共開始分裂 ●巴格達公約改稱中部公約 	石油輸出國組織（OPEC）成立
歐洲	東歐波蘭、匈牙利發生反俄暴動	人造衛星發射成功	<ul style="list-style-type: none"> ●第二次柏林危機 ●歐洲經濟共同體（歐洲共同市場）成立 		
美洲			美發明積體電路，引發電子工業革命		甘迺迪當選美國總統
非洲、大洋洲	蘇伊士運河危機		埃及與敘利亞合組阿拉伯聯合共和國		喀麥隆、馬利共和國、奈及利亞等多個非洲國家獨立
備註		船舶通訊導航-發射第一顆人造地球衛星			20世紀下半葉航海科學進步的重要指標：60年代船舶大型化、船舶專業化、船舶高速化、船舶自動化、導航定位電子化、避碰自動化、海圖電子化、航海資料數位化、通信自動化、航行記錄自動化

「紅毛城與淡水發展歷史」資料盤點回顧委託專業服務案
成果報告書

時間	1961	1962	1963	1964	1965	1966	1967
臺灣		中華民國政府公布 12月25日為行憲紀念日				蔣中正、嚴家淦當選第四任正、副總統	
亞洲			馬來亞聯邦擴大為馬來亞聯邦	巴勒斯坦解放組織成立	新加坡脫離馬來西亞獨立	中國文化大革命開始(~1976)	<ul style="list-style-type: none"> ● 印尼總統蘇卡諾失勢 ● 六日戰爭爆發，以色列獲勝 ● 東南亞國家國協成立
歐洲	<ul style="list-style-type: none"> ● 德國柏林圍牆落成 ● 第三次柏林危機 						聯合國通過和平使用外太空條約
美洲	「豬羅灣事件」(美國策動反古巴卡斯楚政權失敗)	古巴飛彈危機		美國「民權法案」通過			
非洲、大洋洲	南非聯邦改稱南非共和國		<ul style="list-style-type: none"> ● 肯亞獨立 ● 非洲團結組織成立 	曼德拉等8名黑人領袖被南非當局判處終身監禁			
備註				船舶通訊導航-研製出衛星導航系統(三年後向民用船舶開放使用)			

「紅毛城與淡水發展歷史」資料盤點回顧委託專業服務案
成果報告書

時間	1968	1969	1970	1971	1972	1973
臺灣		辦理中央民意代表「增補選」		<ul style="list-style-type: none"> ● 保釣運動 ● 臺灣退出聯合國 	蔣中正、嚴家淦蟬聯第五任正、副總統	
亞洲				中華人民共和國取代中華民國成為聯合國「中國」席次之代表	孟加拉共和國成立	<ul style="list-style-type: none"> ● 以阿戰爭再度爆發 ● 阿拉伯石油減產，造成全球石油危機
歐洲	<ul style="list-style-type: none"> ● 聯合國通過禁止核子武器擴散條約 ● 蘇聯入侵捷克鎮壓「布拉格之春」 ● 法國爆發學生運動 		西德與蘇聯簽訂莫斯科條約			<ul style="list-style-type: none"> ● 英國、愛爾蘭、丹麥加入歐洲共同市場 ● 歐洲安全與合作會議在赫爾辛基召開
美洲	<ul style="list-style-type: none"> ● 尼克森當選美國總統 ● 美國反戰運動擴大 ● 金恩博士被刺身亡 	人類首次登陸月球	美發明積體電路，引發電子工業革命		<ul style="list-style-type: none"> ● 美蘇簽訂第一階段限制戰略武器協定 ● 美國總統尼克森訪北京 	巴黎協議簽字，美國退出越戰
非洲、大洋洲						
備註						

「紅毛城與淡水發展歷史」資料盤點回顧委託專業服務案
成果報告書

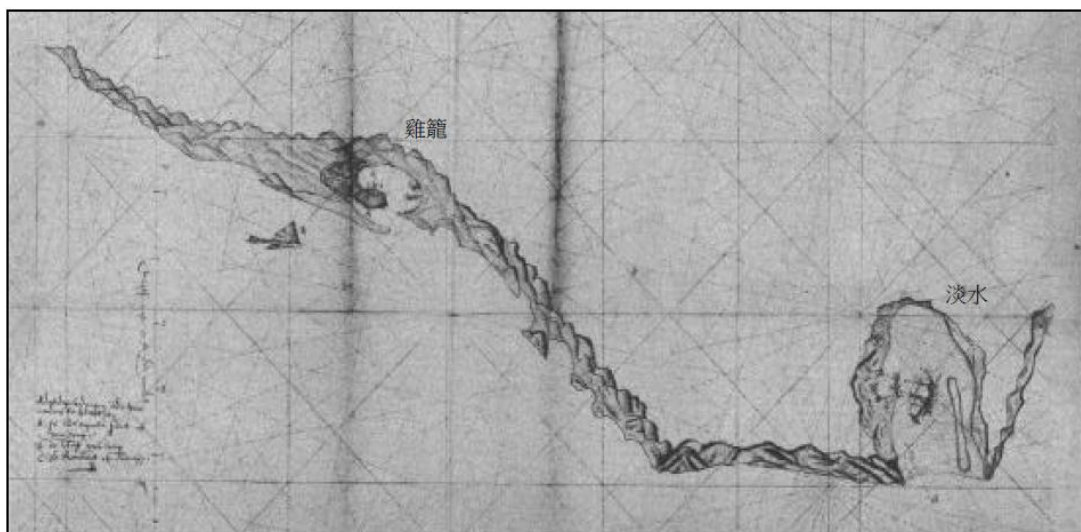
時間	1974	1975	1976	1977	1978	1983
臺灣		蔣中正逝世，嚴家淦繼任總統		實施平均地權	<ul style="list-style-type: none"> ● 中華民國政府收回紅毛城 ● 蔣經國、謝東閔當選第六任正、副總統 	紅毛城被指定為國家第一級古蹟
亞洲		越南、高棉、寮國陷落共黨之手	中共領導人毛澤東逝世，「四人幫」垮臺		<ul style="list-style-type: none"> ● 美、以、埃三國領袖完成大衛營協議 ● 中國開始進行經濟改革 	
歐洲					世界第一個試管嬰兒在英國誕生	
美洲	美國總統尼克森因水門案辭職				美國同意在1999年年底將巴拿馬運河移交巴拿馬	美蘇恢復限武談判；美國宣佈「星戰計畫」
非洲、大洋洲						
備註						

三、 港口與海洋文化

臺灣由於地理位置的關係，自 14 世紀以來即成為世界航線的交會地，成為東亞貿易圈與世界貿易網路相接的重要樞紐核心。「海洋史」重視與海洋密切相關的人類活動和歷史經驗，具有世界史、區域研究之性質，強調臺灣與世界的接軌。

本計畫資料蒐集著重於「海洋史」的方向，探討大航海時代的開啟、拓展與競爭，與基隆、淡水在東亞海域多元勢力競爭下地位的轉變。闡述 16 世紀以來漢人、日本人、歐洲人等海上經貿勢力，在東亞海域競逐及對殖民港口的建設與發展為亞洲帶來深遠的影響。其中由曹永和的「臺灣島史」與相關著作開啟了臺灣海洋史的研究。其他重要研究學者如林偉盛的〈荷蘭時期東印度公司在臺灣的貿易（1622~1662）〉、陳國棟以荷蘭時期轉口貿易及產業發展研究的《臺灣的山海經驗》、陳宗仁的《雞籠山與淡水洋——東亞海域與臺灣早期史研究（1400~1700）》主要是研究臺灣北部的發展。此外，翁佳音、韓家寶、鄭維中也從政治制度與社會文化的角度進行荷蘭時期研究。而由荷蘭萊頓（Leiden）大學與國家史料刊行局（Bureau Au Rijksgechied Kublicatien）合作，將超過 2500 頁的「熱蘭遮城日誌」公開刊行，擔任註解和編輯的有包樂史（Leonard Blussé），馬格歐斯特爾女士（Margot Evan Postall）、岩生成一、中村孝志、曹永和及江樹生等。「熱蘭遮城日誌」的刊行，可詳細提供荷蘭東印度公司在臺灣的統治，殖民及通商的情形。

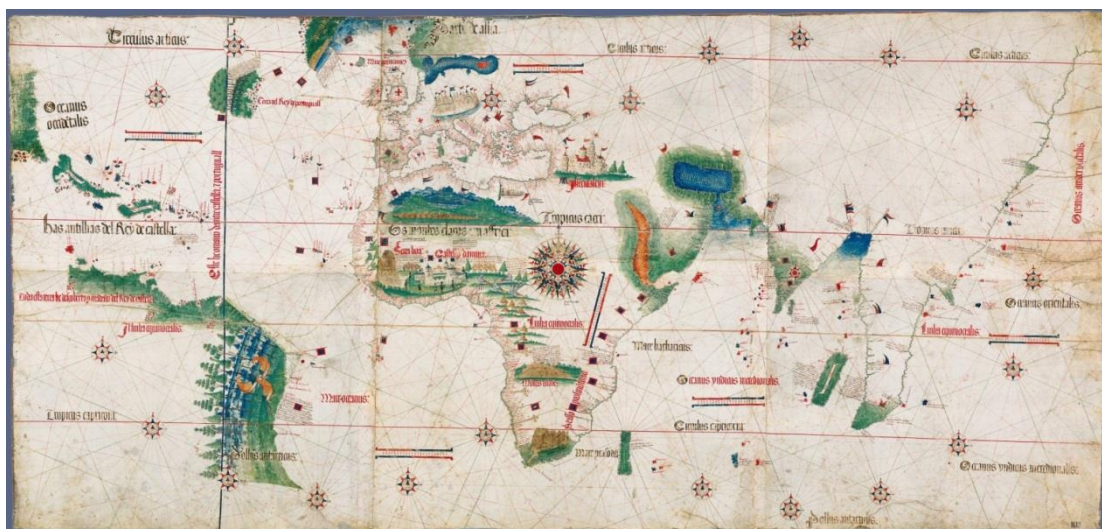
西班牙最早為臺灣帶來其海洋文化，如克拉博、克拉克等各種船艦及海圖；17 世紀時荷蘭取代西班牙、葡萄牙，成為東亞海域的霸權，擁有豐富的活動紀錄。自 1622 年來台，讓臺灣進入有文字紀錄的歷史時期。荷屬東印度公司崛起重要因素之一，在於大量歐洲具備造船技術的工人遷往荷蘭，使其造船技術與數量成為歐洲翹楚。



【圖 26】1629 年雞籠及淡水之西班牙城。資料來源：《Spaniards in Taiwan Vol.I》，頁 142

「紅毛城與淡水發展歷史」資料盤點回顧委託專業服務案 成果報告書

在大航海時代，位處於亞洲大陸、日本、東南亞三地間的臺灣為航行必經之地，其中雞籠、淡水又是福建至日本，日本至呂宋間往來必經，當西方海權國家試圖壟斷航運，甚至保護商船不受海盜攻擊之際，則凸顯出淡水在軍事上的戰略位置，淡水就成了這些國家為了爭取貿易與傳教據點的交手地點。雞籠、淡水因地理位置優越，在 1570 年代海禁放寬後也成為明政府認可的海外貿易港市，甚至有「門外要地」之稱，足見海商匯聚所造就的繁榮。而海洋史研究則強調 16 世紀以來明代海禁和地理大發現所促成的國際動盪，漢人、日本人、歐洲人在東亞海域的競爭及衝突。大員商館是荷蘭聯合東印度公司（Vereenigde Oost-Indische Compagnie，簡稱 VOC）調度金、銀、絲、瓷器等商品的基地，利潤僅次於日本商館。即使如荷蘭訴諸武力占領澎湖，目的仍是為了鞏固在遠東的貿易利潤，並非開疆拓土，而西班牙主動減少雞籠的駐兵也是因為無利可圖。生活物資仰賴進口的雞籠、淡水到了 17 世紀終究不敵大員的競爭，加上美洲白銀減產和日本鎖國的衝擊，其轉運站功能也在 1635 年後逐漸喪失，最終造成兩地嚴重的邊陲化，直到 1860 年代才因「開港」重回國際貿易的舞台。

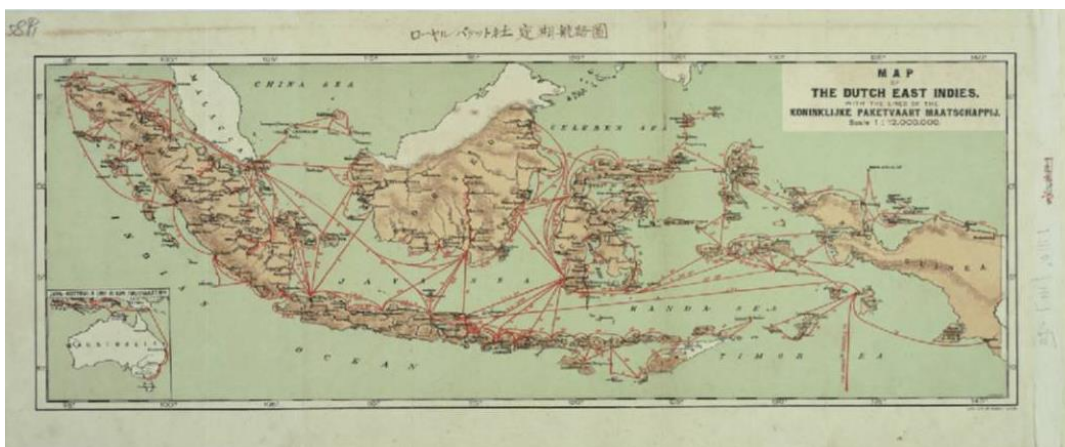


【圖 27】坎迪諾世界地圖（Cantino World Map, 1502）是現存最早的顯示葡萄牙在東方和西方的地理發現的地圖。現存於義大利摩德納埃斯特博物館。

四、 領事與商業活動

(一) 重商主義 (Mercantilism)

西荷把淡水作為殖民中心，荷蘭人以臺灣為基地，建立起其國際貿易網絡，透過荷蘭東印度公司，與在臺灣、日本、閩粵、呂宋、沿海經商的海商合作與貿易，使金、銀、絲綢、糖、鹿皮、香料等商品在臺灣、中國、日本及東南亞等地流通。日本為荷蘭人就近在亞洲取得白銀的主要地點，因而在長崎成立商館，輾轉從日本輸出白銀，最後達成取得東南亞香辛料運回歐洲的目標。西荷開啟了歐洲人因重商主義 (Mercantilism) 大舉在亞洲成立具貿易據點的趨勢。



【圖 28】蘭領東印度之貿易及海運圖（總督府公文類纂）

清領期間，漢人進入臺北盆地，淡水成為主要的登陸據點也成為漢人居住開墾的首要地方之一。1860年淡水「五口通商」，帶來淡水聚落成長的發展與港口的國際化，當時臺灣北部的對外輸出都必須經過淡水港。1862年清朝在淡水設海關，並由英國人擔任貿易商務的職權；外國商行紛紛進駐淡水設立商號，外國人的生活文化開始在此紮根。1884年清法戰爭，法國率軍入侵淡水、基隆，清廷積極於淡水設立防務及公共建設。1895年日治初期日本人視淡水為臺北盆地外港，具有貿易、軍事的價值，所以對其非常重視。因此在淡水設郡並提高淡水行政地位與其他生活機能，使得此聚落機能更加完善、工商業更加繁榮。

19世紀中葉西力衝擊之下，清朝因兩次英法聯軍之役戰敗締約，被迫開放臺灣的淡水、安平、打狗、雞籠四港通商，並在淡水設立領事館及海關。此開放帶來的新貿易型態與刺激，形成淡水—基隆、安平—打狗南北兩個雙核心國際港埠。開港帶來了新契機，也造就南北兩大城市由傳統正口型港市進一步躍升為國際港市。

1860年淡水「五口通商」，帶來淡水聚落成長的發展與港口的國際化，當時臺灣北部的對外輸出都必須經過淡水港各國洋行到淡水設行貿易，進行茶、樟腦、硫磺、煤、染料等土產的輸出與鴉片、日常用品的進口，淡

水河運貿易因此興盛。特別是 1870 年代後，臺灣北部因茶葉貿易大興，淡水河的河口港：淡水（滬尾）海關碼頭成為通商貿易港，使臺灣進入世界經濟市場，主要輸出產品以茶葉、糖及樟腦為大宗，由淡水港出口，而洋行設在下游的大稻埕也因茶葉的興起而亦趁勢興起。

19 世紀中葉後，尤以 1860 年淡水開港後外商雲集，駐外領事、洋商、傳教士、生物學家、醫生及探險家等陸續由淡水進入北臺灣。北部有茶、樟腦、稻米、木材、煤炭、大青染料及硫磺等產物的出口，利用淡水河之三支系為船運的河道、而內港之進出口港埠由艋舺擴張到大稻埕、茶與樟腦成為最大宗的出口貨品。1865 年英商約翰·杜德（John Dodd）來台視察樟腦產地，認為淡水河流域非常適合種茶，因此於 1866 年自福建安溪引進茶樹，改良烘培技術，並貸款給臺灣北部的農民，勸誘種植茶葉，並在大稻埕設立寶順洋行，進行茶葉加工製造出口。於 1867 年開始收購茶葉再運到澳門銷售。由於廣受外國人好評，因此大規模在大稻埕開設茶館，以精緻的臺灣烏龍茶熱銷海外。當時臺灣茶大多由大稻埕經淡水港運到廈門在轉運至美國銷售，19 世紀末期，臺灣有百分之九十的茶葉是在大稻埕精製後在由淡水輸出的。

1860 年（清咸豐 10 年），天津條約簽訂後，淡水正式開港。

1861 年（清咸豐 11 年），7 月正式通商。

1862 年（清同治元年），淡水開港後選為海關稅務司辦公所在。

1941 年（日昭和 16 年），當時淡水港已是有名無實的國際港。

（二）積極的英國

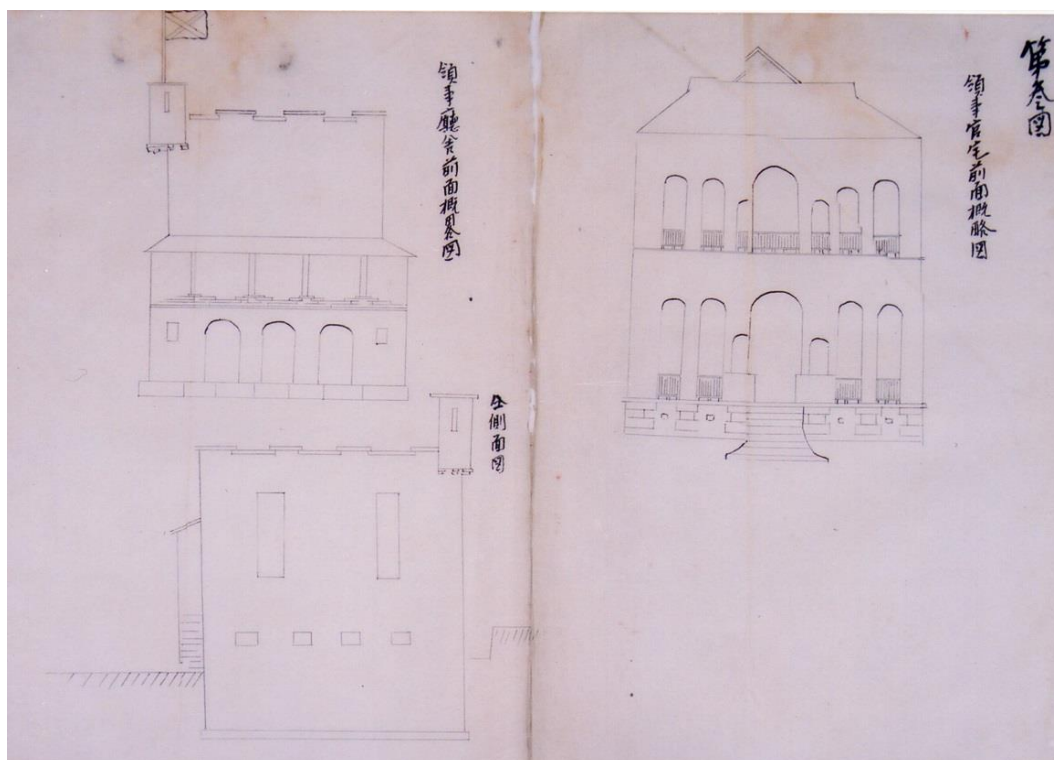
清末淡水開港通商後，各國洋行紛紛來到淡水設行貿易其中，其中尤以英國的商務活動最為積極，英國在 19 世紀歷經了兩次工業革命：1760-1860 年為前期工業革命，以煤、蒸汽機為主；1860 年以後為第二次工業革命，以電、內燃機為基礎，英國挾著產業、工業革命的船堅砲利及強烈的市場需求來到臺灣。1862 年清朝在淡水設海關，並由英國人擔任貿易商務的職權；外國商行紛紛進駐淡水設立商號，洋人的生活文化開始在此紮根。英國在亞洲所設的各種代理行亦有銀行、保險經紀人、食品雜貨行等身分，後亦在淡水設營業所。洋行的出現，代表西方資本的進入，讓臺灣納入世界貿易體系，建立商品化經濟，亦促成資產階級的興起。

除了在打狗（高雄）成立領事館外，英國也在淡水設副領事，並租借紅毛城。1867 年英國與清廷簽訂「紅毛城永久租約」，於 1878 年開設領事館，在堡壘旁新建副領事官邸，作為領事生活、休憩處所。並代管普魯士、荷蘭業務。其後，淡水副領事館亦提昇為領事館。英國的積極外交治理是為了促進貿易，以保護商人的利益為主要出發點。設領事主要目的是增進英國位於香港的怡和洋行、蘇格蘭顛地洋行的商業利益。領事主要工作是調停貿易糾紛，商行代理人也倚賴英國艦隊武力索回欠款，設立海關也是促進外國對臺灣貿易。



【圖 29】1911 年淡水英國領事官邸東南向照片(英國國家檔案局藏工務檔 WORK-55-1-2)

此時期的研究可參考英國外交檔案、海關報告與英國國家檔案館與臺灣有關檔案(Taiwan Archives in the British Public Record Office) 而國史館臺灣文獻館「臺灣總督府檔案－總督府公文類纂」記錄著日本統治臺灣 50 年餘的官方檔案紀錄。日治時期淡水地區英國及其他外國人之政治、領事、商業、開埠、貿易等活動紀錄，可看出當時日治時期日本官方因應日益複雜的外國人活動，對淡水地區外國人「治理」的態度與方法。



【圖 30】1896 年淡水英國領事館官邸正面及辦公室正面，側面概略圖（總督府公文類纂，明治 30 年乙種永久保存第 11 卷 5 門）

五、 外來的力量與對在地的影響：宗教傳播、原住民、醫療與教育

外來人口對淡水地區的發展一向佔舉足輕重的地位，從荷西時期開始在臺灣的傳教及教化工作，如西班牙天主教與荷蘭改革宗教會與當時殖民地社會間的互動。亦如外國人與原住民的互動與因地制宜的措施，與融合西洋元素與當地風俗特色所產生的教堂建築。西方人所帶來的宗教、教育與醫療衛生等也對淡水帶來深遠的影響。從荷治時期，荷蘭人開始引進基督新教，帶來西式教育，設立學校。此外，馬偕牧師於 19 世紀末期至臺灣傳教與行醫，教導民眾公共衛生知識，並創建牛津學堂。他大量傳輸西洋科學知識到臺灣，並對當地醫療建設、教育富有深遠的影響，奠定了淡水現代化的發展基礎。由於馬偕研究論述與相關資料已非常完整（詳見本案資料收集清單），本案主要在收集較少的荷西時期荷蘭與西班牙人與淡水地區原住民的互動資料，以及西班牙在淡水地區與北部傳教的相關活動，因現存文獻的限制，研究重點大多以文獻保存較完整，且制度明確的荷蘭時期為主，期望能以這些資料開啟日後更深入的研究。研究淡水區原住民重要學者為中村孝志的《荷蘭時代臺灣史研究》等著作、曹永和的《臺灣早期歷史研究》、包樂史的《邂逅福爾摩沙：臺灣原住民社會紀實：荷蘭檔案摘要》、康培德的《臺灣原住民史：政策篇(一)荷西明鄭時期》、吳密察、翁佳音對荷蘭時期的原住民教化研究等。

至於針對淡水地區的原住民研究，有陳國棟的〈西班牙及荷蘭時代的淡水〉、翁佳音的〈近代初期北部臺灣的貿易與原住民〉則提到雞籠、淡水的原住民在 17 世紀初期已有簡單的經濟活動。他們會先和漢人換取棉布，再搭乘小舟將棉布運往噶瑪蘭交易鹿皮和糧食。

鮑曉鷗（José E. Borao）的《西班牙人的臺灣體驗（1626～1642）——一項文藝復興時代的志業及其巴洛克的結局》開始彌補國內長期缺乏西班牙時期專論的遺憾。他以西班牙文獻為基礎，從歐洲人的集體心理觀察西班牙的殖民活動。與荷蘭相比，西班牙缺乏對東亞局勢和異文化的認識，既無法與漢商競爭貿易的主導權，也不願經營臺灣的物產，只懂得以白銀換取漢人或原住民的糧食及勞動服務，統治自然無法持久。此書亦整理了許多西班牙人對臺灣北部原住民之風俗傳統的記錄，並重建航程圖、雞籠城圖等重要史料。李毓中亦對西班牙時期相關紀錄有較完整的研究。

（一）淡水地區的原住民

早在漢人移居臺灣之前，原住民早已在此生活數千年之久，此一族群為平埔族中的凱達格蘭族(Ketangalan)，其生活型態是以伐木、漁獵、簡易農耕為主。主要生活的據點分布在淡水內陸，早期位於淡水區內的番社共有 5 個：位於現今屯山里的大屯社、介於今興仁里跟義山里的圭柔社、位於現今北投里的外北投社、位於現今淡水老街區的淡水社，以及位於現今竿蓁里與八勢里交界的小八里坌社。這些凱達格蘭族生活型態上是以伐木構築屋舍並以茅草蓋頂，族人聚足而居的形式。食的方面早期以漁獵為主，之後略有簡單的

農作，種植小米、番薯、芋頭等。社會習俗以母系為主，後漸受漢人影響而改變。經濟情況在西、荷陸續佔領淡水後，則有硫磺、鹿皮等交易。



【圖 31】〈臺灣民番界址圖〉大雞籠社-南崁社，乾隆 25 年，藏於中研院史語所

本圖卷從南到北繪有一條蜿蜒不斷的紅藍線，線以西的平原地帶為漢人或平埔族地區，線以東為生番界，此圖標示了淡水地區的分界。

(二) 西荷對原住民的統治

1624 年荷蘭人率先進佔大員（今安平）建立熱蘭遮城，以加強軍事統治與防禦。1626 年西班牙人進佔北臺灣基隆，以此據點作為控制北臺灣的軍事中心。此時西班牙人除建立許多防禦性建築以抵擋原住民的攻擊，也建教堂、住所等設施來教化當地原住民。1628 年西班牙人佔領淡水，並在河口山丘建立聖多明哥城（San Domingo，今紅毛城）。此城以當地的泥土、石塊與石灰建造而成，駐守淡水約 200 人，西班牙人以此城作為控制淡水河口的軍事要塞。另一方面同時搜刮榨取經濟物資，如開採硫磺，並向當地原住民收購鹿皮等。



【圖 32】淡水及其附近村落及雞籠嶼圖 Johan Nessel · 1654 · 平埔族 · 淡水, 基籠 · 漢聲雜誌社編,《臺灣老地圖》(上冊),臺北:漢聲文化,1997 頁 64-65 現藏於荷蘭海牙國立檔案館。

西班牙佔領臺灣北部後，引起荷蘭人注意。為了防止臺灣與日本貿易間被西班牙人截斷，荷蘭人於 1641 年率兵驅退西班牙而取代之，並積極鞏固軍事設施及對當地原住民實施統治。荷蘭人佔領淡水的目的之一，就是要控制此港口區域的硫磺貿易，及作為向東探索金礦的據點。除了積極加強構築紅毛城外，也將此區域劃入「淡水集會區」來統治原住民，並令其納貢、繳稅及服勞役。荷蘭東印度公司的治臺政策是先以武力迫使原住民歸順，再透過定期的「地方會議」(Landdag)讓各社長老成為公司的封臣，讓每個番社自行選出長老，管理社內事務。荷蘭統治階層就是透過這種「地方會議」的召開及定期戶口調查，更有效的控制原住民活動。

(三) 西班牙與天主教傳入臺灣

荷蘭人於 1624 年進佔大員，西班牙的菲律賓總督施爾瓦(Fernands deSilva)知道後就計劃遠征臺灣。1626 年遠征艦隊由伐爾得斯(Antonio Carreno de Valdes)繞臺灣東岸北上，抵三貂角(Santiago)與命名為至聖三位一體(Santisima Trinidad)的雞籠港，並與和平島的聖薩爾瓦多城(San Salvador)舉行佔領典禮。

5 名西班牙道明會(Dominica)的宣教師隨軍而來，開始於和平島建設教堂。西班牙人向淡水地區進行傳教工作大約是在 1627 年以後。當時在淡水地區居民夾河分為兩派，各有領袖互爭勢力。當時淡水一邊有一領袖向西

班牙求援，於是雞籠城首將法爾戴斯(Antonio Carreno de Valdes)派凡拉(Antonio de Vera)帶領 20 個士兵前往淡水。1628 年西班牙人佔領淡水，並在此地建造「聖多明哥」(San Domingo)城。道明會傳教士愛斯基委(Jacinto Esquivel)在離淡水城一西里內外的散拿(Senar)建「玫瑰聖母堂」(Nuestra Senora del Rosario)。他曾編「淡水語辭彙」(Vocabulario de la lengua de los Indios Tanchui en la Isla Hermosa)，又譯有「淡水語教理書」(Doctrina cristiana en la lengua de los Indios Tanchui en la Isla Hermosa)。1639 年駐臺的基洛斯(Teodoro Quiros de la Madre de Dios)神父於致函馬尼拉司教，建議設立學校，培養為進入中國、日本所需傳教者。

雖然西班牙人在臺灣傳教，是以道明會為主，但方濟各會(Franciscan)、奧斯定會、重振會也同樣地計劃建立僧院作為基地，但除方濟各會士來去極多並建立神學校以外，未見成功。

即使西班牙人的傳教相當成功，依舊未能徹底改變原住民的習性，與原住民之間依然時起衝突。歸咎於西班牙人向原住民徵收重稅，引起反抗。1636 年原住民趁半夜攻擊聖多明哥城，殺了許多西班牙人，西班牙人第一次修道的聖多明哥城也因此被平埔族原住民所焚毀。

六、紅毛城與大航海時期殖民建築

亞洲各地自大航海時代開始，陸續成為歐洲各強權的殖民地，各自發展出不同的建築特色。在臺灣除了淡水紅毛城、荷治時期台南的普羅民遮城（赤崁樓）、熱蘭遮城（安平古堡）與澎湖的風櫃尾荷蘭堡壘等西式堡壘，皆有著相當顯著的戰略位置及文化價值。大航海時期西班牙與荷蘭人所建造支建物以防禦性為主要目的，因此所留下來的為堡壘式建築，而東南亞的印尼、麻六甲等地皆有荷蘭殖民所留下來的商館或防禦性建築。而西班牙則以菲律賓為據點，拓展其亞洲勢力，藉由分析此區域殖民建築特色，與歐洲的建築原型進行比較分析，初步探討其形式來源與相互影響之關係。

西方殖民建築研究在臺灣目前大多著重於日治時期的洋風建築研究，荷西時期的紅毛城與大航海時代東南亞殖民建築較無著墨，現有的相關文獻亦較缺乏，有待日後至當地進行整合性研究。目前現有資料以李乾朗的紅毛城研究、林會承的荷西時期碉堡研究、童憶的《西班牙殖民時期菲律賓防禦性建築「聖地牙哥堡」研究》、陳國棟的淡水紅毛城研究、李毓中西班牙時期北部碉堡研究、黃俊銘的日治時期淡水英國領事館相關研究等代表。而大航海時期東南亞殖民建築資料也較為零散，主要為外文期刊文章，或於外文的建築史總論中會提到。此顯示此方面研究還有很大的空間可進一步發揮，有待未來至東南亞各地進行田野調查與資料蒐集、研究，進而呈現出較完整的論述。

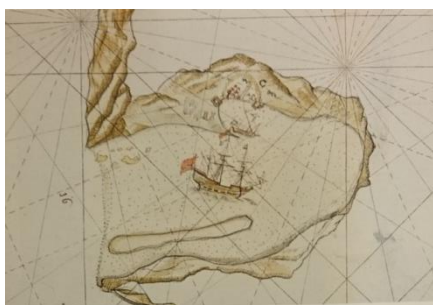
（一）臺灣的大航海時期殖民建築

臺灣的荷西堡壘為因應當時海權強國所掀起的國際性貿易競爭所需而產生的構造物，類似的建築也出現於當時海外其他的貿易據點上，而成為許多東南亞殖民國家的共同記憶。1622年荷人於澎湖媽宮蛇頭山興建堡壘，1624年轉進臺灣島，興建了市鎮、城堡（castle）、堡壘（fortress）、商館、住宅、教堂、營舍、學校等各類建築物。主要的城堡及堡壘有：澎湖風櫃尾蛇頭山堡壘（1622-23, Pescadores）、安平熱蘭遮城（1624-43, Orange, Zeelandia）、赤崁普羅民遮城堡（1653-, 1655, Provintia）、淡水安東尼歐堡（1644, Antonio）。

1626年西班牙人派軍佔領基隆地區，於和平島興建聖薩爾瓦多城（1626-, San. Salvador）、聖米樣堡（1626, San Millan，或稱為 La Mira）、聖路易司圓堡（1626, San Luis 或稱為 Koevo, Cubo）、聖安東堡（1634, San Anton 或稱為 La Retirada），於淡水興建聖多明哥堡（Santo. Domingo）。這些西式堡壘見證臺灣由部落社會進入近代國家，在另一方面，也說明當時殖民統治者的意圖、科學技術及武器威力。

(二) 紅毛城的建造

1628 年西班牙人佔領淡水，並在河口山丘建立聖多明哥城（即今的紅毛城），此城以當地的泥土、石塊與石灰建造而成，藉以控制淡水河口的軍事要塞。1630 年荷蘭人派員勘查淡水地形，並為防臺灣與日本的貿易被西班牙人所壟斷，於 1641 年率兵將西班牙人驅逐出臺，並重建聖多明哥城為聖安東尼堡，更加鞏固軍事設施與對地方的統治，以方便控制港口的貿易交流。



【圖 33】西班牙人所繪的聖多明哥城



【圖 34】荷蘭時期所留下來的紅毛城

(三) 紅毛城重要性

- 紅毛城是荷蘭與西班牙殖民地中，最北的殖民堡壘建築。（荷蘭在日本僅建造商館）
- 荷蘭在建造紅毛城之前，已在東南亞熟悉了亞熱帶氣候，如在麻六甲建造荷蘭紅屋 (Stadthuys) 、印尼望加錫 (Makassar) 建造鹿特丹堡 (Fort Rotterdam) 等，因此以歐洲建築形式改良，結合在地化建材與亞熱帶氣候所發展出的特殊混合形式。



【圖 35】麻六甲荷蘭紅屋 (Stadthuys), 1650



【圖 36】印尼望加錫 (Makassar) 鹿特丹堡 (Fort Rotterdam), 1667

- 荷據紐約跟臺灣是同時期，可比較當時荷蘭對美洲與臺灣的治理形式與建物形式。
- 荷蘭的碉堡形式與西班牙堡壘形式比較，或許有可能是從西班牙堡壘形式演變而來。
- 與荷蘭中世紀時期慣用的堡壘形式比較，目前找出較類似的為位於荷蘭 Santpoort Zuid 的 Brederode Castle：



【圖 37】Ruins of Brederode Castle



【圖 38】荷蘭畫家 Meindert Hobbema(1638 - 1709)所繪的 Brederode Castle



【圖 39】Ruins of Brederode Castle



【圖 40】Ruins of Brederode Castle

(四) 大航海時代東南亞殖民建築

以下列舉大航海時代歐洲四強在東亞的統治中心與所統治之重要古城與建築遺跡，有待未來進行研究：

【表 10】	
國家與統治中心	重要建築遺跡與區域
葡萄牙 澳門 (1557-1997)	<ul style="list-style-type: none"> • 印度果阿 (Goa) • 1512 年於麻六甲河出海口興建堡壘 • 1568 年於澳門築土垣及砲台
西班牙 馬尼拉 (1571-1899)	<ul style="list-style-type: none"> • 1574 年建聖地牙哥堡 (Fort San Diego) • 菲律賓 Intramuros 城牆
荷蘭 巴達維亞 (1619-1949)	<ul style="list-style-type: none"> • 1603 年設置萬丹 (Banten) 商館。 • 1619 年興建巴達維亞城 • 印尼望加錫 (Makassar) • 1663 年建於斯里蘭卡 (Galle) 的堡壘
英國 孟加拉 (1633-1855)、印度 (1761-1855)、麻六甲 (1795-1957) 等	<ul style="list-style-type: none"> • 英國先後接收了葡、荷、西等殖民地如麻六甲 (1795-1957) 等

肆、後續方向建議

一、後續資料蒐集的建議

【表 11】

A. 荷據時期研究

合作對象/資料蒐集地點&重點：

1. 荷蘭海牙國立中央檔案館(National Archief)：
VOC 亞洲各據點與總公司聯絡所留下的日誌資料，如《熱蘭遮城日誌》與《巴達維亞城日記》
2. 荷蘭國立海洋博物館(Het Scheepvaartmuseum)：
大航海時代文獻、地圖等
3. 荷蘭萊頓大學(Leiden University)：
專長於亞洲研究，尤其是東亞與區域性研究。
4. 荷蘭國際亞洲學研究所(International Institute for Asian Studies, IIAS)：
南亞（印度）、東南亞（印尼群島）及東亞（中國、日本）專長歷史、語言學、人類學、社會學之研究。IIAS 提供資訊、建國際網路，促成合作研究計畫等。
5. 印尼巴達維亞圖書館
6. 印尼國家檔案館(Arsip Nasional Republik Indonesia)：VOC 檔案
7. 中央研究院臺灣史研究所：
17 世紀荷蘭或臺灣歷史檔案微捲史料：巴達維亞外寄文書（Batavia uitgaan briefboek）以及海牙檔案館的收到書信與文書(Overgekomen brieven en papieren)
8. 國立臺灣博物館：荷蘭時期臺灣史料相關文獻與地圖
9. 國立臺灣歷史博物館：
荷蘭時期臺灣史料相關文獻與地圖
10. 順益臺灣原住民博物館：
荷蘭時期臺灣原住民相關文獻與書籍

B. 英國領事與貿易研究

合作對象/資料蒐集地點&重點：

1. 英國劍橋大學圖書館手稿室：怡和洋行的福爾摩沙檔案
2. 倫敦國家檔案館：
英國外交部檔案，含：「外交與領事服務」、「外交部般通訊」、「使領檔案」、「外交大臣與外交官報告」、「條約、委員會與會議」，以及「雜件」)
3. 香港大學圖書館：英國外交部檔案
4. 中央研究院近代史研究所檔案館：
 - 英國外交檔案、海關報告
 - 外交部門檔案(分為三部分:總理各國事務衙門檔案(1860-1901)、外務部檔案(1901-1911)、外交部檔案(1911-1928))
 - 1970 年中英斷交後移轉的相關文件

C. 研究方向：西班牙時期研究

合作對象/資料蒐集地點&重點：

1. 西班牙塞維亞印地亞斯總檔案館 (Archivo General de Indias, Sevilla, Spain)
2. 國立臺灣博物館
3. 國立臺灣歷史博物館
4. 李毓中老師

D. 研究方向：東南亞殖民時期建築研究

合作對象/資料蒐集地點&重點：

至東南亞各地與淡水類似的世界遺產點進行田調及收集相關文獻，以分析比較殖民時期建築特色與影響，並與淡水進行連結：如菲律賓維甘、斯里蘭卡迦勒、麻六甲、澳門、印尼等地。

二、 展覽或教育推廣之建議

以下就紅毛城與淡水發展的資料蒐集與整理成果中，提出未來舉辦相關展覽或教育活動內容規劃的建議。建議館方在未來做長期性的展示教育活動時，可以以主題式展覽或活動為思考方向，例如：

【表 12】	
主題	內容
大航海時代海洋文化與探索	<ul style="list-style-type: none"> 以海洋史的觀點出發，深度探討紅毛城與淡水區域，或臺灣其他港口城市的建築與文化 展出包含地圖、船隻模型、航海儀器、大砲、香料、瓷器、茶等
淡水河物產與貿易	<ul style="list-style-type: none"> 淡水是整個淡水河流域的貿易與商業集散地，舉茶葉為例，新竹關西的茶業經大溪沿著大漢溪經大稻埕（迪化街製茶）到淡水，坪林、南港、木柵的茶葉亦經河運銷至國外，如此可以與多處地方博物館（如坪林茶葉博物館）或地方歷史（大稻埕、艋舺）做串連呈現。 物產：茶、樟腦、與基隆的煤礦
東南亞殖民城市之交流展	<ul style="list-style-type: none"> 與各地之博物館、文化單位進行交換或巡迴展。
殖民地建築展	<ul style="list-style-type: none"> 整合紅毛城資料，進行全球性的歐洲殖民建築主題展，以紅毛城的歷史人文與建築特色為起點，延伸至世界各地其他歐洲殖民建築的風格進行比較與介紹。讓觀眾對除東南亞地區外，於大航海時代的其他地區的殖民中心如中南美洲：西班牙與英國殖民的牙買加京斯敦、葡萄牙殖民巴西里約熱內盧、西班牙殖民的古巴哈瓦那等地的殖民地建築有全盤性的概念與更深度的了解。
淡水與世界文化遺產	<ul style="list-style-type: none"> 世遺與文化資產推廣教育，可以從重要古蹟開始著手，並與在地活動多作關聯，如介紹希臘與地中海區域的世遺，以「浪漫的愛琴海」做為主題，較吸引居民及遊客的注目，內容則導入世界遺產的資訊 可結合教師開發教材，輔以教具箱、遊戲、學習單等等，作為未來守護當地文化資產的重要守護員。
原生淡水	<ul style="list-style-type: none"> 淡水區古地名、原住民
臺灣 V.S. 荷蘭	<ul style="list-style-type: none"> 國土面積、地理一致性、航運樞紐、紅毛城姊妹堡

三、 其他後續研究方向建議

1. 赴荷蘭、西班牙、東南亞等地進行田野調查，蒐集大航海時代相關文獻並進行整合。
2. 比較北臺灣與臺灣其他地區如臺南、澎湖等地殖民時期防禦性建築與商館建築。
3. 深入探討東南亞殖民時期建築特色與影響，如菲律賓、麻六甲、澳門、印尼等各殖民中心空間的特質。可至東南亞各地與淡水類似的世界遺產點進行田調及收集相關文獻，以分析比較殖民時期建築特色與影響，並與淡水進行連結，如：菲律賓維甘、斯里蘭卡迦勒、麻六甲、澳門、印尼等地。
4. 未來可與各類似世界文化遺產點、博物館進行展覽交流。
5. 進口與在地建築及室內裝飾材料之探討，如英國進口之維多利亞磁磚、在地石材、塗料、磚瓦等材料之製成與運用。
6. 未來發展數位典藏與應用的可能性，如利用運用地理資訊系統(GIS)串聯淡水400年，分析其歷史與地理資料。GIS 未來可能相關應用：荷西時期地圖、淡水航線、外國人港口活動地圖等。
7. 淡水地區平埔族的文化遺產研究。

伍、 總結

本案所列資料蒐集清單約 1,000 筆，含括各研究主題範圍，提供未來進行各主題研究良好的基礎。出版品資料已十分充分，雖然許多文獻及地圖等原始資料已有初步清單，但因資料四散世界各地，尚有許多筆待鎖定典藏位置與取得方法，有待未來進一步研究。本案執行期間，亦列出及與相關研究人員、機構交流，未來如有較明確之研究主題，可進一步發展合作模式。

由於荷西時期許多實體的建築或文物已不在，或是欠缺文獻紀錄可供參考，建議未來展覽可透過「借位」的方式進行比較與展示，透過想像復原當時景象，重塑當時的時空與生活環境。或是透過「語言」（如：地名），尋找荷蘭、西班牙時期臺灣的影子。抑或透過航海、航線建構與淡水之關係，例如北海岸的地名發展與荷西時期的航線有關等，重塑紅毛城與淡水的輝煌時代。

陸、 附錄

- 附錄一 資料蒐集成果
- 附錄二 工作會議相關資料
 - 第一次工作會議相關資料
 - 第二次工作會議相關資料
 - 第三次工作會議相關資料
- 附錄三 期末評審委員修正建議與修正情形
- 附錄四 版權

● 附錄一 資料蒐集成果

一、 中外文書籍蒐集

A. 中文書籍：目前共 180 本

編號	著者	圖書資料名稱	出版者	出版年度
1	卜正民/黃中憲	《維梅爾的帽子：從一幅畫看十七世紀全球貿易》	遠流	2009
2	中華民國都市計學會	《2011 淡水世界遺產學院成果報告書》	新北市立淡水古蹟博物館	
3	中央研究院	《「近代早期東亞海洋史與臺灣島史：慶祝曹永和院士八十大壽國際學術研討會」論文》		2000
4	中國技術學院	《臺北縣 91 年度歷史建築清查計畫》	臺北縣政府文化局	
5		《十七世紀荷蘭人繪製的臺灣老地圖》	稻鄉	1997
6	中村孝志著/吳密察/翁佳音編	《荷蘭時代臺灣史研究》上卷，概說、產業	稻鄉	1997
7		《荷蘭時代臺灣史研究》下卷，社會、文化	稻鄉	2002
8	中國海洋發展史論文集編輯委員會主編	《中國海洋史發展史論文集》1-8	中央研究院三民主義研究所	
10	王惠君	《臺北縣定古蹟淡水日商中野宅修復或再利用計畫》	臺北縣政府文化局	
11	王世慶	淡水河流域河港水運史	中央研究院中山人文社會科學研究所	1998
12	包樂史	《邂逅福爾摩沙：臺灣原住民社會紀實：荷蘭檔案摘要》	行政院原住民族委員會順益臺灣原住民博物館出版	2010
13		《巴達維亞華人與中荷貿易》	廣西人民	1997
14	包樂史作/賴鈺勻/彭昉譯	《看得見的城市：全球史視野下的廣州、長崎與巴達維亞》 (Visible Cities: Canton, Nagasaki, and Batavia and the Coming of the Americans)	蔚藍文化	2015
15	包樂史/NATALIC EVERTS/EVELIEN FRECH 編	《邂逅福爾摩沙：臺灣原住民社會紀實荷蘭檔案摘要第 1 冊 1623-1635》	順益臺灣原住民博物館	2010
16	包樂史/莊國土譯	《中荷交往史》	荷蘭路口店	1989

編號	著者	圖書資料名稱	出版者	出版年度
18	方豪	《臺灣早期史綱》	臺灣學生	1994
19	平山勳	《臺灣社會經濟史全集》第十至十二分冊	臺灣經濟史學會出版	1934
20	石守謙	《福爾摩沙—十七世紀的臺灣、荷蘭與東亞》	故宮博物院	2003
21	甘為霖英譯/雄揮譯	《荷據下的福爾摩沙》	前衛出版社	2003
22	田汝康	《中國帆船貿易與對外關係史論集》	浙江人民出版社	1987
24	必麒麟	《歷險福爾摩沙》	原民發行	1999
25	必麒麟/陳逸君譯	《歷險福爾摩沙：回憶在滿大人、海賊與「獵頭番」間的激盪歲月》	前衛	2010
26	米復國	《1860s~1890s 淡水、大稻埕及艋舺殖民建築之研究：殖民與後殖民論述的考查》	行政院國家科學委會	1997
27	司馬嘯青	《臺灣荷蘭總督》	玉山社	2009
28		《改變臺灣命運的兩百年間：從荷蘭總督到日本總督之路》	玉山社	2014
29	伊能嘉矩	《臺灣文化志》(上中下冊合售修訂版)	臺灣書房	2011
30	江樹生	《鄭成功與荷蘭人最後一戰及換文締約》	漢聲	1992
31		《熱蘭遮城日記 1629-1641》第一冊	台南市政府	1999
32		《熱蘭遮城日記 1641-1648》第二冊	台南市政府	2002
33		《熱蘭遮城日記 1648-1655》第三冊	台南市政府	2003
34		《熱蘭遮城日記 1655-1662》第四冊	台南市政府	2003
35		《梅氏日記：荷蘭土地測量師看鄭成功》	漢聲雜誌社	2003
36	江樹生/翁佳音	《荷蘭臺灣長官致巴達維亞總督書信集 I》	南天書局	2007
37	等編	《荷蘭臺灣長官致巴達維亞總督書信集 II》	南天書局	2010
38	江海	《悠悠蒼天：荷蘭公主玉殞墾丁記》	屏東縣政府文化局	2002
39	江日昇	《臺灣外記》(臺灣文獻叢刊 第 60 種)	臺灣銀行經濟研究室	1960 (1704)

「紅毛城與淡水發展歷史」資料盤點回顧委託專業服務案
成果報告書

編號	著者	圖書資料名稱	出版者	出版年度
40	江桂珍	《十七世紀荷西時期北臺灣歷史考古研究成果報告》	國立歷史博物館	2005
41	亨德里克·威廉·房龍著/朱子儀譯	《荷兰共和国的衰亡》	北京出版社	2001
42				
43	李瑞宗/蔡思薇	《淡水紅毛城、滬尾炮台、小白宮及殼牌倉庫生態調查報告書》	臺北縣立淡水古蹟博物館	
44	李利國	《紅毛城遺事》	長河叢書	1978
45	李乾朗	《新北市歷史建築淡水日本警官宿舍修復或再利用計畫》	新北市政府文化局	
46		《鄞山寺調查研究》	臺北縣政府	
47		《理學堂大書院 調查研究及修護計畫》	臺北縣政府	
48		《淡水鄞山寺修護工程報告書》	臺北縣政府	
49		《淡水福佑宮調查研究》	臺北縣政府	
50		《淡水馬偕墓調查研究及修護計畫》	臺北縣政府	
51		《淡水紅毛城》	內政部	
52	李乾朗/周宗賢	《臺北縣國定古蹟滬尾礮臺修復或再利用計畫》	臺北縣政府文化局	
53	李乾朗/張勝彥	《臺北縣定古蹟淡水氣候觀測所調查研究暨修復計畫》	臺北縣政府文化局	
54		《臺北縣定古蹟淡水水上機場調查研究暨修復計畫》	臺北縣政府文化局	
55	李乾朗/簡後聰	《臺北縣定古蹟原英商嘉士洋行倉庫調查研究及修護計畫》	臺北縣政府	
56	李毓中	《西班牙人在艾爾摩莎》	南天書局	2006
57	李加展	《十七、十八世紀歐洲文獻檔案之福爾摩沙文學考》	唐山出版社	2007
58	村上直次郎等/許賢瑤譯	《荷蘭時代臺灣史論文集》	佛光人文社會學院	2001
59	村上直次郎 日譯/郭輝 中譯	《巴達維亞城日記》第一、二冊	臺灣省文獻委員會	1970

編號	著者	圖書資料名稱	出版者	出版年度
60	村上直次郎 日 譯/程大學 中 譯	《巴達維亞城日記》第三冊	臺灣省文獻 委員會	1990
61	冉福立/江樹生 譯	《十七世紀荷蘭人繪製的老地圖》上、下	漢聲	1997
62	沈鐵崖著/楊建 成主編	《蘭領東印度史》	文史哲出版 社	1983
63	杜正勝	《臺灣的誕生：十七世紀的福爾摩沙》	時藝多媒體 傳播股份有 限公司	2003
64	吳密察/翁佳音/ 李文良/林欣宜 合撰	《臺灣史料集成提要》	文建會	2004
65	邱文彥/吳密察 等	《海洋與臺灣－過去現在未來，海洋文化與歷史》		2003
66	阮旻錫	《海上見聞錄》(臺灣文獻叢刊 第 24 種)	臺灣銀行經 濟研究室	1958
67	林保堯/林承緯	《2009 淡水地區無形文化資產普查計畫成果報告書》	臺北縣淡水 古蹟博物館	
68	林呈蓉	《臺北縣史彙編-淡水篇》	佛光人文社 會學院	2001
69	林呈蓉等編纂	《淡水鎮志》上、中、下	淡水區公所	2013
70	林延霞/臺北縣 政府國立臺灣 歷史博物館籌 備處	《揭開紅毛城四百年歷史(論文集)-淡水紅毛城 修復暨再利用過國際術研會 2006》	臺北縣立淡 水古蹟博物 館	
71	林偉盛	《十七世紀臺灣英國貿易史料》	臺灣銀行	1959
72	林仁川	《明末清初私人海上貿易》	東華師範大 學	1987
73	林景淵	《濱田彌兵衛事件及十七世紀東亞海上商貿》	南天	2011
74	周宗賢	《第二級古蹟滬尾砲台文史資料展示館》	臺北縣政府	
75		《臺北縣縣定古蹟淡水外僑墓園調查研究及修 復計畫》	淡江大學	
76	周宗賢/李乾朗	《臺北縣縣定古蹟淡水禮拜堂調查研究及修護 計畫》	臺北縣政府 文化局	
77	周宗賢/米復國	《臺北縣定古蹟公司田溪橋研究及修護計畫》	臺北縣政府 文化局	
78	阿卜杜腊赫曼 著/黃元煥譯	《荷兰公司与唐人之间(长篇叙事诗)(有关一七 四零年红溪惨案的另类说法)》	学林书局	2008
79	岩生成一輯/曹 永和、賴永祥合 校/周學普譯	《十七世紀臺灣英國貿易史料》(臺灣文獻叢刊 第 57 種)	臺灣銀行經 濟研究室	1959

「紅毛城與淡水發展歷史」資料盤點回顧委託專業服務案
成果報告書

編號	著者	圖書資料名稱	出版者	出版年度
80	珍·莫里斯 著/ 黃芳田 譯	《香港 1840-1997：大英帝國殖民時代的終結》	臺馬可孛羅	2006
81	姚楠	《東南亞歷史詞典》	上海辭書	1998
82		《東印度航海記》	中華書局	1982
83	郁永河著/楊蘇 之譯注	《遇見 300 年前的臺灣：裨海紀遊》	圓神	2004
84	郁永河撰/方豪 輯校	《裨海遊記》	臺灣省文獻 委員會	1697(195 0)
85	徐福全/王惠君	《臺北縣定古蹟淡水滬尾小學校修復或再利用 計畫》	臺北縣政府 文化局	
86		《臺北縣定古蹟淡水海關碼頭調查研究及修 護計畫》	臺北縣政府 文化局	
87	康培德	臺灣原住民史：政策篇(一)荷西明鄭時期	國史館臺灣 文獻館	2005
88	徐逸鴻	《圖說清代臺北城》	貓頭鷹	2011
89	馬偕著/林晚生 譯	《福爾摩沙紀事－馬偕臺灣回憶錄》	前衛出版社	2007
90	許豐明編寫	《大航海時代的臺灣國際貿易》	新自然主義 股份有限公司	2014
91	張建隆	《尋找老淡水》	臺北縣立文 化中心	1996
92	張崑振	《新北市歷史建築淡水木下靜涯舊居 修復或再 利用計畫》	國立臺北科 技大學	
93	張炎憲等主編	《臺灣史論文精選（上）、（下）》	玉山社	1996
94		《臺灣漢人移民史研究書目》	中研院三民 所	1989
95	張炎憲主編/陳 存良譯	《基隆 淡水郡彙編》	臺北縣政府 文化局	2001
96	張勝彥	《清代臺灣廳縣制度之研究》	華世	1993
97	張燮/謝方校	《東西洋考》	中華書局	1981 (1618)
98	張維華	《明史佛朗基呂宋和蘭義大利亞四傳註釋》（燕 京學報專號 7,初版）	哈佛燕京學 社	1934
99		《明史佛朗基呂宋和蘭義大利亞四傳註釋》（再 版）	臺灣學生書 局	1972
100		《明史佛朗基呂宋和蘭義大利亞四傳註釋》（新 版）	上海古籍出 版社	1982

編號	著者	圖書資料名稱	出版者	出版年度
101	張彬村/劉石吉	《中國海洋發展史》第五輯	中央研究院 中山人文社 會科學研究 所	1993
102	翁佳音	《大臺北古地圖考釋》	稻香出版社	2006
103		《荷蘭時代臺灣史的連續性問題》	稻鄉	2008
104	翁佳音/石文誠/ 陳佳慧	《康熙臺灣輿圖-歷史調查研究報告》	國立臺灣博 物館	2007
105	郭弘斌	《荷據時期臺灣史記》	臺原出版	2001
106	高賢治/劉燕麗	《臺灣地區文獻會期刊總索引》	龍文	1989
107	曹永和	《臺灣早期歷史研究》(精裝)	聯經	1981
108		《臺灣早期歷史研究續集》(精裝)	聯經	2000
109		《中國海洋史論集》(精)	聯經	2000
110		《近世臺灣鹿皮貿易考》	遠流	2011
111	曹永和/包樂史/ 江樹生編	《臺灣史檔案、文書目錄(十):荷蘭東印度公 司有關臺灣檔案目錄》	台大	1997
112	陳有貝/陸泰龍	《淡水紅毛城邊坡下陷考古試掘計畫》	臺北縣立淡 水古蹟博物 館	
113	陳宗仁	《雞籠山與淡水洋——東亞海域與臺灣早期史研 究(1400~1700)》	聯經	2005
114	陳國棟	《淡水紅毛城的歷史》	國立臺灣大 學土木工程 學研究所都 市計劃室	1983
115		《臺灣的山海經驗》	遠流	2005
116		《東亞海域一千年》	遠流	2013
117	陳希育	《中國帆船與海外貿易》	廈門大學出 版社	1991
118	陳在正	《臺灣海疆史》	揚智	2003
119	陳漢光/賴永祥	《臺北古輿圖集》	臺北市文獻 會	1957

「紅毛城與淡水發展歷史」資料盤點回顧委託專業服務案
成果報告書

編號	著者	圖書資料名稱	出版者	出版年度
120	陳炯彰	《印度與東南亞文化史》	大安	2005
121	陳耀昌	《福爾摩沙三族記》	遠流	2012
122	湯錦台	《前進福爾摩沙—十七世紀大航海年代的臺灣》	貓頭鷹	2002
123		《大航海時代的臺灣》	果實	2001
124		《閩南海上帝國：閩南人與南海文明的興起》	如果	2013
125	盛清沂主編/ 、王世慶校訂	《臺灣省開闢資料彙編》	臺灣省文獻 委員會	1972
126	國立臺灣大學 土木工程學研究 所都市計畫室	《淡水紅毛城古蹟區保存計畫》	國立臺灣大學 土木工程學研究 所都市計畫室	
127	國立臺灣歷史 博物館籌備處	《荷蘭時期臺灣史研究書目》	臺灣史博物 館籌備處	2001
128		《荷蘭時期臺灣圖像國際研討會：從時間到空間的歷史詮釋》	淡江大學歷 史學系	2011
129	淡江大學歷史 學系	《2004 淡水學暨清法戰爭 120 週年國際學術研討會論文集》	淡江大學歷 史學系	
130		《2001 年淡水學學術研討會 歷史、生態、人文論文集》	淡江大學歷 史學系	
131		《1998 淡水學學術研討會—過去·現在·未來 論文集》	淡江大學歷 史學系	
132		《第四屆淡水學國際學術研討會論文集》	淡江大學歷 史學系	
133	淡江大學	《臺灣的東南亞區域研究年度研討會論文集：臺灣東南亞研究的十年回顧. 2004 年》	淡江大學東 南亞研究所	2004
134	淡水文化基金 會	《臺北縣立淡水古蹟博物館 歷史建築與街區形象建構與活化計畫 成果報告書》	淡水文化基 金會	
135	海洋史編輯委 員會編	《港口城市與貿易網絡》	中央研究院	2012
136	彭慕蘭/蒂夫· 托皮克/enneth Pomeranz/teven Topik/中憲	《貿易打造的世界：社會、文化、世界經濟，從 1400 年到現在》 (The World That Trade Created: Society, Culture, And The World Economy, 1400 To The Present)	如果出版社	2012
137	莊英章/詹素娟/ 翁佳音	《臺灣平埔族研究書目彙編》	中研院民族 學研究所	1988
138	梁志明	《殖民主義史—東南亞卷》	北京大學出 版社	1999
139	黃俊銘	《淡水藝術大街第二期工程前期評估案》	臺北縣立淡 水古蹟博物 館	

編號	著者	圖書資料名稱	出版者	出版年度
139	黃士娟	《淡水地區文化資產（有形文化財）普查計畫》	臺北縣立淡水古蹟博物館	
140		《滬尾礮臺復砲計畫先期評估案》	新北市立淡水古蹟博物館	
141	黃瑞茂	《臺北縣淡水古蹟園區砲臺周邊暨亞洲國際藝術村規劃評估案》	臺北縣淡水古蹟博物館	2006
142	黃瑞茂/陳惠民	《臺北縣淡水地區文化資產環境保存及活化計畫》	臺北縣立淡水古蹟博物館	
143	黃武東/徐謙信/ 賴永祥	《臺灣基督長老教會歷史年譜》	人光出版社	1995
144	黃美英	《凱達格蘭古文書彙編》	臺北縣立文化中心	1995
145	黃叔璥	《臺海使槎錄》（臺灣文獻叢刊 第4種）	臺灣銀行經濟研究室	1957 (1723)
146	黃茹蘭	《臺灣世界遺產潛力點研究資料蒐集、書目匯整、翻譯》	中華民國社會發展協會	2004
147				
148	程紹剛	《荷蘭人在福爾摩沙》	聯經	2000
149	復旦大學歷史地理研究中心編	《海洋·港口城市·腹地--19世紀以來的東亞交通與社會變遷》	上海人民出版社	2014
150	新北市立淡水博物館	《19世紀東亞港市的歷史記憶與新生活活動成果手冊》	新北市立淡水古蹟博物館	2013
151	臺北縣淡水古蹟博物館	《荷蘭與淡水的邂逅--重現荷蘭歷史的安東尼堡》	臺北縣淡水古蹟博物館	2006
152	楊仁江	《淡水紅毛城修復及再利用工程工作報告書》	臺北縣政府文化局	
153		《臺北縣縣定古蹟滬尾湖南勇古墓調查研究及修護計劃》	楊仁江建築師事務所	
154		《臺灣地區現存古礮之調查研究》	內政部	
155	楊彥杰	《荷據時代臺灣史》	聯經	2000
156	楊新一	《臺灣的主權 過去 現在 未來》	胡氏圖書	2000
157	楊彥生	《臺灣的海洋歷史文化》	聯經	2000
158	楊英	《從征實錄》（臺灣文獻叢刊 第32種）	臺灣銀行經濟研究室	1931

「紅毛城與淡水發展歷史」資料盤點回顧委託專業服務案
成果報告書

編號	著者	圖書資料名稱	出版者	出版年度
159	廈門大學鄭成功歷史調查研究組	《鄭成功收復臺灣史料選編》(增訂本)	福建人民初版	1982
160	廈門大學臺灣研究所/中國第一歷史檔案館編輯部編	《康熙統一臺灣檔案史料選輯》	福建人民出版社	1983
161	漢光建築師事務所	《前清淡水總稅務司官邸調查研究及修護計畫》	臺北縣政府文化局	
162		《臺北縣淡水砲台調查研究與修護計畫》	臺北縣政府	
163	漢聲雜誌社、冉福立主編/江樹生譯	《十七世紀荷蘭人繪製的臺灣老地圖》	英文漢聲	1997
164	歐陽泰	《福爾摩沙如何變成臺灣府?》	遠流	2007
165	歐陽泰著/陳信宏譯	《決戰熱蘭遮：歐洲與中國的第一場戰爭》	時報出版	2012
166	歐陽泰	《決戰熱蘭遮：歐洲與中國的第一場戰爭》	時報文化	2012
167	臺灣歷史博物館	《荷據時期臺灣史研究書目》	臺灣歷史博物館籌備處	2001
168	臺灣銀行經濟研究室編	《明季荷蘭人入侵澎湖殘檔》(臺灣文獻叢刊第154種)	臺灣銀行經濟研究室	1962
169		《流求與雞籠山》(臺灣文獻叢刊第196種)	臺灣銀行經濟研究室	1964
170	蔡石山/黃中憲	《海洋臺灣：歷史上與東西洋的交接》	聯經出版公司	2011
171	蔡鴻生/包樂史等著	《航向珠江：荷蘭人在華南(1600~2000年)》	廣州出版社	2004
172	蔡鐸等修	《歷代寶案》第1集43卷，第2集200卷，第3集13卷，咨集1卷，別集1卷(據臺灣大學藏抄本影印)	國立臺灣大學	1972
173	蔡美禎	《臺灣學系列講座專輯一、二、三、四》	國立中央圖書館臺灣分館	2009
174	鄭維中	《荷蘭時代的臺灣社會—自然法的難題與文明化的歷程》	前衛	2004
175		《製作福爾摩沙-追尋西洋古書中的臺灣身影》	如果	2006
176	鮑曉鷗	《西班牙人的臺灣體驗. 1626-1642：一項文藝復興時代的志業及其巴洛克的結局》	南天書局	2008
177	鮑曉鷗/洪曉純	《尋找消逝的基隆：臺灣北部和平島的考古新發現》	南天書局有限公司	2015

編號	著者	圖書資料名稱	出版者	出版年度
178	閻亞寧	《臺北縣第三級古蹟淡水龍山寺調查研究暨修復計劃》	中國工商專科學校	
179		《臺北縣古蹟「古蹟保存範圍」之研究與建立》	中國工商專科學校	
180	閻亞寧/周宗賢	《臺北縣縣定古蹟滬尾偕醫館調查研究及修復計劃》	臺北縣政府文化局	
181	韓嘉寶	《荷蘭時代臺灣的經濟、土地與稅務》	播種者	2002
182	韓家寶/鄭維中	《荷蘭時代臺灣告令集·婚姻與洗禮登錄簿》	曹永和文教基金會	2005
183	賴昆祺/廖泮銘/范毅軍	《開放式 GIS 標準於數位典藏整合之應用與前瞻，第三屆兩岸三院資訊技術與應用交流研討會》	中國海拉爾	2005
184	謝德錫	《紅樓舊事 前英國駐台領室聘雇員之口述歷史》	臺北縣政府文化局	2004
185	謝至愷	《圖說.香港殖民建築：從開埠到戰前.帝國殖民地一百年間的建築》	共和媒體	2007
186	戴寶村	《清季淡水開港之研究》	國立臺灣師範大學歷史研究所	1984
187		《臺灣的海洋歷史文化》	玉山社	2011
188	戴寶村/溫振華	《淡水河流域變遷史》	臺北縣立文化中心	1998
189	戴月芳	《明清時期荷蘭人在臺灣》	臺灣書房	2012
190	戴炎輝	《清代臺灣之鄉治》	聯經	1979
191	蕭新煌	《東南亞的變貌》	中央研究院東南亞區域研究計畫	2000
192	蕭宗煌/呂理政	《艾爾摩莎：大航海時代的臺灣與西班牙特展》	國立臺灣博物館	2006
169	薩賽德著/蔡百銓譯	《東南亞史》(上下冊)	麥田	2001
170	諾姆斯/王文萱譯	《福爾摩沙圍城悲劇》	國立臺灣歷史博物館	2013
171	譚其襄	《中國歷史圖集(七、八冊)》	中國地圖出版社	1982
172	Bontekoe, Willem Ysbrantsz. 著/林昌華譯著	《黃金時代：一個荷蘭船長的亞洲冒險》	果實	2003

「紅毛城與淡水發展歷史」資料盤點回顧委託專業服務案
成果報告書

編號	著者	圖書資料名稱	出版者	出版年度
173	Bontekoe, Willem Ysbrantsz. 著/姚楠譯	《東印度航海記》	中華書局	1982
174	C. E. S. 著/李辛陽、李振華合譯	《鄭成功復臺外記》	現代國民基本知識叢書第3輯	1955
175	C. E. S./甘為霖牧師、林野文譯	《被遺誤的臺灣：荷鄭台江決戰始末記》	前衛	2011
176	David Charles/Oakley	《臺灣第一領事館：洋人、打狗、英國領事館》	印刻	2013
177	D.G.E Hall/張奕善譯	《東南亞史》	國立編譯館	1983
178	Patrizia Carioti 著/莊國土譯	《遠東國際舞台上的風雲人物－鄭成功》	廣西人民	1997
179	Tonio Andrade/陳信宏譯	《決戰熱蘭遮：歐洲與中國的第一場戰爭》	時報出版	2012
180	Husebaut M., Vertente, C./許雪姬/吳密察主編/江克平等譯	《先民的足跡：古地圖話臺灣滄桑史》	南天書局	1991

B. 外文書籍：目前共 73 本

編號	著者	圖書資料名稱	出版者	出版年度
1	Alvarez, J.M.	Formosa, Geografica e historicamente considerada.	Barcelona:Gili.	1930
2	Andrade, Tonin	"Political Spectacle and Colonial Rule : The Landdag on Dutch Taiwan, 1629-1648", in : Itinerario, 3, Leiden		1998
3	Andaya, Barbara W.	Melaka under the Dutch 1641-1795	Melaka: the transformation	1983
4	Boxer, C.R.	Het profijt van de macht: de republiek en haar overzeese expansie 1600-1800.	Amsterdam: Agon.	1988
5	Blair, E.h., and J.A. Robertson, eds	The philippine Islands, 1493-1803.	Cleveland: A. H. Clark.	1903-1909
6	Black, J.	Cambridge Illustrated Atlas : Warfare, Renaissance to Revolution, 1492-1792	Cambridge: Cambridge University Press.	1996
7	Blusse, J. L., N. C. Everts, W. E. Milde, and Yung-ho Ts'ao.	De dagregisters van het Kasteel Zeelandia, Taiwan 1629-1662 DEEL IV: 1655-1662.	Den Haag, Nederland: Instituut voor Nederlandse Geschiedenis.	
8	Bluss J.L. , W.E. Milde, Ts'ao Yung-Ho.	De dagregisters van het kasteel Zeelandia, Taiwan 1629-1662, DEEL III: 1648-1655.	Den Haag, Nederland: Instituut voor Nederlandse Geschiedenis.	
10	Blusse, J. L., W. E. Milde, Yung-ho Ts'ao, and N. C. Everts.	De dagregisters van het Kasteel Zeelandia, Taiwan 1629-1662 DEEL II: 1641-1648.	Den Haag, Nederland: Instituut voor Nederlandse Geschiedenis.	
11	Blusse, J. L., M. E. van Opstall, Yung-ho Ts'ao, Shu-sheng Chiang, and W. Milde.	De dagregisters van het Kasteel Zeelandia, Taiwan 1629-1662 DEEL I: 1629-1641.	Den Haag, Nederland: 's-Gravenhage verkrijgbaar bij martinus Nijhoff: Bureau der Rijkscommissie voor Vaderlandse Geschiedenis, 's-Gravenhage.	
12	Bluss, L J., M.E. van Opstell and Ts'ao Yung-ho,	M.E. van Opstall , Tsao Yung-Ho , De Dagregisters van het Kasteel Zeelandia , Taiwan , Vol.1, 1629~1641 、 Vol.2, 1641~1648 、 Vol.3, 1648~1655 、 Vol.4, 1655~1662	Den Haag : Institute voor Neederlandse Geschiedenis	1986 、 1995 、 1996 、 2000
13	B. Hoetink	So Bing Kong : heteerste hoofd Chineezzen te Batavia, Bijdragen tot de Taal-, Land-, en Volkenkunde van Nederlandsche-Tndie, S'-Granvenhage: Martinus Nijhoff		1917
14	Campbell, Rev. Wm.,	Formosa under the Dutch : described from contemporary records with explanatory notes and a bibliography of the island	Kegan Paul, Trench, Trubner; Southern Materials Center;	1987
15		Rev. WM. Formosa Under the Dutch	南天	1996
16	C.R. Boxer	Dutch Merchants and Mariners in Asia , 1602 – 1795	London , Variorum Reprints	1988

「紅毛城與淡水發展歷史」資料盤點回顧委託專業服務案
成果報告書

編號	著者	圖書資料名稱	出版者	出版年度
18	C.R. Boxer	The Siege of Fort Zeelandia and the Capture of Formosa from the Dutch 1661-1662 ." Dutch Merchants and Mariners in Asia, 1602-1795	London	1988
19	Cheng Shaogang	De VOC en Formosa 1624-1662 : Een vergeten geschiedenis	Leiden	1995
20	Chiu Hsin-hui	The colonial 'civilizing process' in Dutch Formosa, 1624-1662	Leiden, Brill	2007
21	Chijs, J. A. van der	Realia : Register op de generale resolutien van Ket Kasteel Batavia 1632-1803, Leiden:Gualth.3vols.		
22	Cordier, Henri	Bibliographie des ouvrages relatifs a l' ile formos.	Chartres : Imprimerie Durand.	1893
24	Colenbrander, H.T.	Koloniale Gescheidenis, 3dln.	s'-Gravenhage.	1926
25	Francis D. K. Ching, Mark M. Jarzombek, Vikramaditya Prakash	A Global History of Achitecture	John Wiley & Sons	2010
26	F. Valentijn	Oud en Nieuw Oost-Indie, 5 books in 8 vols	Dordrecht	
27	F. S. Gaastra	De geschiedenis van de VOC	Leiden:Walburg Press	1991
28	Groeneveldt	De Nederlanders in China, 1ste stuk: De eerst bemoeiingen om der handel in China en de vestiging in de Pescadores,1601-1624.	Land-en Volken Kunde (BKI) 48	1898
29	Greig, Doreen E	The reluctant colonists : Netherlanders abroad in the 17th and 18th centuries	Van Gorcum	1987
30	Goddard, W.G.	Formosa: a study in Chinese history.	London/Melbourne/Toronto: MacMillan.	1966
31	Hyma, A.	A History of the Dutch in the Far East.	Ann Harbor: George Wahr Publishing Ca.	1953
32	Imbault-Huart, C.	L'ile Formose: histoire et description.	Paris 1893. Taipei: SMC Publishing Lnc., 1995, reprinted.	
33	J.A. Grothe	Archief voor de geschiedenis der Oude Hollandse Zending	Utrecht : C, van Bentum	1886
34	J.A.Van der Chijs	Nederlandsch-Indisch Plakaatboek, 1602~1811. Eerste deel : 1602~1642	s Hage : M. Nijhoff	1885
35	Jose E. Borao et al.	Spaniards in Taiwan	Taipei: SMC Publishing	
36	Joost, W. ed	Die Wundersamen Reisen des Caspar Schmalkldem nach West-und Ostindien,1642-1652	Leipzig	
37	J. E. Heers, Corpus Diplomaticum Nederlando-indicum,verzameling.	van politike contracten en verder verdragen door de Nederlanders in het Oosten gesloten, van privilegebrijven, aan hen verleend, enz.,s'-Gravenhage, 6 vol,1907-1955.		

編號	著者	圖書資料名稱	出版者	出版年度
38	J.E. Heeres, etc.	Dagh-register gehouden int Casteel Batavia vant passerende daer ter plaetse als over geheel Nederlandts-India, Anno 1624~1629、1631~1634、1636、1637、1640~1641、1641~1642 's-Gravenhage : Martinus Nijhoff		1896-1903
39	J.L. Blusse, N.Evert, E.Frech	The Formosan Encounter : Notes on Formosa's Aboriginal Society—A Selection of Documents from Dutch Archival Sources, Vol.1,1623~1635 , Vol.2,1636~1645	Taipei : Shug Ye Museum of Formosan Aborigines	1999
40	J. L. Blusse, G. J. de Moor	Nederland Overzee, uitgeverij T. wever B. V.	Franeker.	1983
41	K.Glaman	Dutch-Asiatic Trade , 1620-1740	Den Haag : 'S-Schgraven	1981
42	Kuepers, J.A.M	The Dutch Reformed Church in Formosa 1627-1662: Mission in a colonial context.	In Neue Zeitschrift fur Missionswissenschaft . Lmmensee	1977
43	Last, Je	Strijd, handel en zeeroverij: de hollandse tijd op Formosa.	Assen: Van Gorcum.	1968
44	Laura Victoir and Victor Zatspine	Harbin to Hanoi : The Colonial Built Environment in Asia, 1840 to 1940	香港大學出版社	2013
45	L. Bluss	The Source Publication of the Dagregisters of Zeelandia, Kasteel at Tayouan (Formosa)1629-1662 " Itinerario, no.1, 1978		
46	L. Bluss* & M. P. H. Roessingh	visit to the past: Soulang, A Formosan Village Anno 1623	Archipel , Paris	1984
47		Zeekaarten en kaarten tot andere wereldden betrekking hebbende.	s-Gravenhage.	1867
48	Leupe P.A.	S.Pi' Honore Naber, Supplement Leupe.	s-Gravenhage.	1914
49		De verovering van het fort La Santissima Trinidae, op Formosa, in 1642.	s' Graven-Haag, Nijhoff	
50	Mateo Borao,	SPANIARDS IN TAIWAN VOL. II:1642-1682		2002
51	José Eugenio	SPANIARDS IN TAIWAN VOL. I		2001
52	Meilink-Roelofs M. A. P., Raben R. and Spijkerman H. eds.	De Archieven van de Verenigde Oostindische Compagnie 1602-1795.	s-Gravehage	1992
53	P.A. Leupe	Zeekaarten en kaarten tot andere wereldden betrekking hebbende	's-Gravehage	1867
54	Psalmanazar, G.	An Historical and Geographical Description of Formosa.		
55	S.P. l'Honore Naber	Supplement Leupe	's-Gravenhage	1990

「紅毛城與淡水發展歷史」資料盤點回顧委託專業服務案
成果報告書

編號	著者	圖書資料名稱	出版者	出版年度
56	Shepherd	J. R. Statecraft and Political Economy on the Taiwan Frontier, 1600-1800.	Taipei: SCM	1995
57	Scott, Lynn	《Tales of Dutch Formosa : a radio docudrama in four episodes》	Radio Taiwan International	2004
58	Tiele, P.A.	Nederlandsche bibliographie van Land-en Volkenkunde.	Amsterdam	1884
59	W. ph. Coolhaas and J. van Goor eds.	Generale Missiven van Gouverneurs-Generaal en Raden aan Heren XVII der Verenigde Oostindische Compagnie (巴達維亞城總督及議會寄給東印度公司十七董事的信), Vol. I-VIII	s'-Grevenghage 1969-1988	1969-1988
60	Wylie, Alexander	Memorials of Protestant Missionaries.	Taipei: Ch'eng-Wen Publishing Co., reprinted	1967
61	W.M. Campbell	Formosa under the Dutch: described from contemporary (p.203)		
62	W. A. Ginsel	De Reformeerde kerk op Formosa of de Lotgevallen eener Handelskerk onder de Oost-Indische Compagnie, 1627-1662 .	Leiden	1931
63	Zandvliet, Kees	Mapping for Money: Maps, and topographic paintings and their role in Dutch overseas expansion during the 16th and 17th centuries.	Amsterdam: Batavian Lion International, 1998.	1998
64		voc1147, fol467-476, Resolutien des Casteel Zeelandia van 29 maert tot 11 Augustus 1644		
65	東京大學史料編纂所編	Historical Document Relating to Japan in Foreign Countries: An Inventory of Microfilm Acquisitions in the Library of the Historiographical Institute, The University of Tokyo.		1964
66	飯塚浩二等編	《大航海時代概説・年表・索引》	東京：岩波書店	1970
67	永積洋子譯	《平戸オランダ商館の日記》(1627.7-1630.10, 1631.5-1633.1, 1633.9-1637.10, 1637.11-1641.6)	東京：岩波書店	1980
68	幸田成友	《和蘭雜話》	東京：第一書房	1934
69	林田芳雄	《蘭領台湾史：オランダ治下 38 年の実情》	汲古書院	2010
70	永積洋子	《平戸オランダ商館日誌》一～四輯	東京：岩波	1980
71	東京大學史料編纂所	《オランダ商館長日記》原文編一～十，譯文編一～九	東京：東京大學出版學會	1976-2001
72	明石陽至編	《日本占領下の英領マラヤ・シンガポール》	東京都：岩波書店	2001
73	中田易直	《近世對外關係史の研究》，序章二～1	吉川弘文館	1984

二、 中外文文章蒐集

A. 中文文章：目前共 322 篇

編號	著者	篇章名稱	章/頁數	圖書名稱	出版者	出版年度	卷期
1	翁佳音	〈「荷蘭時代臺灣史」中的澎湖〉	頁 418-432	《澎湖研究第一屆學術研討會論文集》		1995	
2		〈新港有個臺灣王—十七世紀東亞國家主權紛爭小插曲〉	頁 1-36	《臺灣史研究》		2008.06	15 : 2
3		〈歷史記憶與歷史事實—原住民史研究的一個嘗試〉	頁 5-30	《臺灣史研究》		1996.06	3 : 1
4		〈十七世紀的臺灣基督教史—史料與研究〉		《臺灣基督教史—史料與研究回顧國際學術研討會論文集》	宇宙光出版社	1997	
5		〈二十三號新港文書與西拉雅族的姓名制考〉	頁 45-47	《中央研究院臺灣史田野研究通訊》		1989	13
6		〈一件單語新港文書的試解〉	頁 143-152	《民族學研究所資料彙編》		1990	1
7		〈新港文書的物價資料〉	頁 133-137	《臺灣風物》		1990	40 : 1
8		〈關於 G.Psalmanazar 的臺灣史偽書〉		《福爾摩哈》	大塊文化	1996	
10	翁佳音譯	〈西班牙、荷蘭文獻選錄〉	頁 103-122	《凱達格達書目彙編》	臺北縣立文化中心	1995	
11		〈關於淡水河、基隆港灣，暨公司當地現存城砦、日常航行所經番社數等情述略〉		《大臺北古地圖考釋》附錄 3	臺北縣立文化中心	1998	
12	李朝成	〈荷蘭時期黃金之夢與探索臺灣東部之關係〉	頁 57-91	《臺灣原住民研究論叢》		2012.12	12
13		〈十七世紀荷蘭東印度公司與臺灣及印尼原住民所簽條約之國際法意涵〉	頁 53-87	《臺灣原住民研究論叢》		2012.06	11
14	李德河 / 吳建宏 / 許朝景 / 黃稚榮 / 田永銘	〈Geotechnical Investigations of Sand Dune beneath the Fort Zeelandia, Tainan, Taiwan〉 熱蘭遮城底部砂丘大地工程特性之研究	頁 41-56	《建築學報》		2009.03	67
15	李德河	熱蘭遮城之研究	頁 35-39	土木水利		2013.06	40 : 3

「紅毛城與淡水發展歷史」資料盤點回顧委託專業服務案
 期末報告書

編號	著者	篇章名稱	章/頁數	圖書名稱	出版者	出版年度	卷期
16	李金明	〈十七世紀初荷蘭在澎湖臺灣的貿易〉		《臺灣研究集刊》		1992	
18		〈十七世紀初期中國與荷蘭的海外貿易〉		《南洋問題》			82 : 88
19	李盛彬	〈1626 西班牙進佔臺灣北部及其相關史料研究〉		《臺灣風物》		1997.9	47 : 3
20	李子寧 / 吳佰祿	〈「艾爾摩莎：大航海時代的臺灣與西班牙」特展策展速寫〉	頁 30-37	《臺灣博物》		2006.09	25:3=91
21	李毓中	〈西班牙人在艾爾摩莎〉	頁 24-35	《歷史月刊》			
22		〈西班牙與臺灣早期關係史研究的回顧與展望〉		《臺灣文獻》		2001.9	52 : 3
24		〈西班牙印度總檔案館所藏臺灣史料目錄－附道明會在臺灣傳教史書目〉	頁 177-192	《臺灣風物》		1998.3	47 : 3
25		〈西班牙、葡萄牙兩國檔案館所藏有關臺灣史料的概況與展望〉		《臺灣史研究》		1998.3	5 : 2
26		〈西班牙外交部總檔案館及其所藏有關中國史料介紹〉	頁 155-169	《近代中國史研究通訊》		1998	25
27		〈塞維亞印度總檔案館中有關鄭經的西班牙文史料譯述〉	頁 137-145	《臺灣風物》		1999	49 : 1
28		〈墨西哥及菲律賓兩檔案館所藏有關臺灣的西班牙文史料概況〉	頁 58-64	《漢學研究通訊》		2000	20 : 1
29		〈北向與南進：西班牙東亞殖民拓展政策下的菲律賓與臺灣，1565~1642〉		《曹永和先生八十壽慶論文集》		2001	
30		〈北向與南進：西班牙東亞拓展政策下的艾爾摩莎島(1565~1683)〉	頁 6-13	臺灣博物		2006.09	25:3=91
31		〈明鄭與西班牙帝國：鄭氏家族與菲律賓關係初探〉	頁 29-59	《漢學研究》		1998	16 : 2
32		〈西班牙殖民臺灣時期的史料：聖薩爾瓦多城的財務報告〉	頁 119-146	《臺灣史料研究》		1999	14

編號	著者	篇章名稱	章/頁數	圖書名稱	出版者	出版年度	卷期
33	李毓中	〈菲律賓近代經濟的肇始：荷西•巴斯克總督及其經濟發展計畫（1778-1787）〉	頁 121-152	《東南亞的變貌》	中央研究院東南亞區域研究計畫	2000	
34		〈墨西哥及菲律賓所藏有關臺灣的西班牙史料〉		《漢學研究通訊》		2001.2	總 77
35		〈「太平洋絲綢之路」研究的回顧與展望〉	頁 145-169	《新史學》		1999	10 : 2
36		《印地亞法典》中的生理人：試論西班牙統治菲律賓初期有關華人的法律規範	頁 327-380		臺北：中央研究院中山人文社會科學研究所	2002	
37	許王馨/ 李毓中	〈由西班牙人所製古地圖看早期臺灣的港口與海域〉	頁 41-57	《臺灣文獻》		2003	54 : 3
38	許盧千惠	古早臺灣--熱蘭遮城	頁 46-47	新觀念		1998.05	115
39	林逸帆	〈從明末荷蘭俘虜交涉看中荷關係〉	頁 103-124	《史耘》		2010.06	14
40	林仁川	〈試論明末清初私人海上貿易的商品結構與利潤〉	頁 73-43				
41		〈淡新檔案（二）第一篇 行政 總務類：外事、移交、雜事〉			國立臺灣大學	1995.09	
42		〈淡水聚落的歷史發展〉	頁 5-20	《國立臺灣大學建築與城鄉研究所學報》		1983.06	2 : 1
43	林會承	〈臺灣清末洋式建築研究（一）洋關、領事館、燈塔及洋行〉	頁 15-94	《藝術評論》	國立臺北藝術大學	2002.12	13
44		〈臺灣清末洋式建築研究（三）洋務運動的相關建設〉	頁 257-304	《藝術評論》	國立臺北藝術大學	2006.03	16
45		〈臺灣清末洋式建築研究(2)--西洋宗教建築及墓園〉	頁 255-311	藝術評論		2005.03	15
46		〈澎湖風櫃尾荷蘭城堡--被遺忘的臺灣第一座西式城堡〉	頁 25-35	砗{石古}石		2001.12	25
47		〈中華民國海關簡史〉 第一章、第四章、第十一章	頁 1-12 頁 49-72 頁 159-172	《中華民國海關簡史》	財政部關稅署	1998.06	
48	林偉盛	〈荷蘭東印度公司檔案有關臺灣史料介紹〉	頁 362-371	《漢學研究通訊》		2000.9	19 : 3

「紅毛城與淡水發展歷史」資料盤點回顧委託專業服務案
 期末報告書

編號	著者	篇章名稱	章/頁數	圖書名稱	出版者	出版年度	卷期
49	林偉盛	〈二十年來荷據時期臺灣史的研究介紹〉		《中國現代史專題研究報告》		2000.1	21 輯
50		〈二十年來荷據時期臺灣史的研究狀況〉		《中國現代史專題研究報告》21 集	國史館	2000	
51		〈二十年來荷據時期臺灣史的研究回顧〉		《臺灣史料的蒐集與運用學術討論會》			
52		〈十年來荷蘭時期臺灣史研究〉		《臺灣風物》		2010	60(1)
53		〈荷蘭人據澎湖始末:1622~1624〉		政大《歷史學報》		1999.5	16
54		〈荷蘭貿易與中國海商, 1635~1662〉	頁 116-144	《荷據時期東印度公司在臺灣的貿易》		1998	
55		〈荷據時期臺灣的金銀貿易〉		《中國海洋發展史論文集》七			
56		〈荷蘭貿易與中國海商 (1635-1662)〉		《政治大學歷史學報》	臺灣銀行經濟研究室編印		17
57		〈荷據時期臺灣的砂糖貿易〉	頁 07-28	《曹永和先生八十壽慶論文集》	樂學書局		
58		〈荷據時期臺灣的國際貿易 —以生絲貿易為主〉	頁 1-31	《國史館學術集刊》		2005	5
59	林呈蓉	〈殖民地臺灣的「條約改正」~一八九五年淡水海關接收過程中的「永代借地權」問題〉	頁 1-9	《淡水學學術研討會—過去、現在、未來》	淡江大學歷史學系	1998	
60	林滿紅	〈清末臺灣海關歷年資料的史料價值〉	頁 352-366	《臺灣史與臺灣史料 (二)》	財團法人吳三連臺灣史料基金會	1995.09	
61	林錚	〈1689 年之後, 荷蘭船不再來: 一種社會學解釋初探〉	頁 97-130	《社會分析》		2012.08	5
62	林英彥	〈荷蘭人占據時期之臺灣〉	頁 135-143	《土地問題研究季刊》		2013.12	12 : 4
63	林盛彬	〈一六二六年西班牙進佔臺灣北部及其相關史料研究〉	頁 173-192	《臺灣風物》		2001	47 : 3
64	林鶴亭	〈熱蘭遮城建置年代與名稱演變考〉	頁 51-59	《臺灣風物》		1967.10	17:05
65	林俊全	〈從淡水的自然、人文環境看淡水港的昨天、今天、明天〉	頁 297-311	《臺北文獻》		1982.06	59/60

編號	著者	篇章名稱	章/頁數	圖書名稱	出版者	出版年度	卷期
66	林天人	〈情境之間--「福爾摩沙展」的回顧與省思〉	頁 26-53	《檔案季刊》		2004.06	3 : 2
67	林昌華	〈干治士牧師寫給荷蘭東印度公司總督的書信手稿〉	頁 9-14	《臺灣風物》		2003	53
68	林昌華譯	〈甘治士牧師寫給荷蘭東印度公司總督的書信手稿〉				2003	53(2):9-14
69	陳國棟	〈西班牙及荷蘭時代的淡水(上)〉	頁 27-37	《臺灣人文》		1978.04	
70		〈轉運與出口：荷據時期的貿易與產業〉	頁 4-25	《故宮文物》		2003	20 : 11
71		〈十七世紀的荷蘭史地與荷據時期的臺灣〉	頁 107-138	《臺灣文獻》		2003	54 : 3
72		〈地方與國家、歷史記憶與在地生活--淺談淡水學研究的可能面向(演講)〉	頁 133-141	淡江史學		2007.09	18
73	陳宗仁	〈1622年前後荷蘭東印度公司有關東亞貿易策略的轉變—兼論荷蘭文獻中的 Lamang 傳聞〉	頁 283-308	《臺大歷史學報》		2005	35
74		〈十六世紀歐洲繪製地圖對臺灣海域的描繪及其轉變〉	頁 109-164	《臺大歷史學報》		2008.06	41
75		〈西班牙佔領時期的貿易活動〉	頁 60-68	《艾爾摩莎：大航海時代的臺灣與西班牙》		2006	
76		〈略論《東西洋考》所附輿圖對東亞海域的描繪〉				2011	
77		〈「雞籠」與「淡水」地名的形成及其背景—兼論十六世紀下半葉北臺海域情勢的轉變〉				2003	
78		〈「北港」與「Pacan」地名考釋：兼論十六、七世紀之際臺灣西南海域貿易情勢的變遷〉	頁 249-278	《漢學研究》			21 : 2=43
79		〈Lequeo Pequeño 與 Formosa:十六世紀歐洲繪製的地圖對臺灣海域的描繪及其轉變〉	頁 111-166	《臺大歷史學報》		2008	41

「紅毛城與淡水發展歷史」資料盤點回顧委託專業服務案
 期末報告書

編號	著者	篇章名稱	章/頁數	圖書名稱	出版者	出版年度	卷期	
80	陳宗仁	〈一張西班牙海圖浮出的恐懼與欲望〉	頁 18-25	《新活水》		2006	第 4 期	
81		〈十七世紀中西（班牙）交通史的轉折——雞籠據點的經營與菲律賓總督中國政策的挫敗（1626-1642）〉				2003		
82	陳國偉	〈想像亞太：在太平洋的奇約海域中忘掉殖民主義〉		城市與設計學報		1997	2-3	
83		〈區域視野的建築史學：近代閩南裔移民聚落共同體的祭祀中心建築〉		《第二屆中國建築史學國際研討會》		2001		
84		Meaning in architectural and urban space of the Penang kongsi enclave （檳城「公司」社團的建築與都市空間之意義）					2000	
85		〈檳城「折衷主義式樣：商業資產階級之建築：歷史中文化「積極混合主義」之實踐的案例回顧〉		《被殖民都市與建築國際學術研討會》	中央研究院臺灣史研究所籌備處		2000	
86	陳信雄	〈荷蘭海堡的出土與發現——十七世紀臺灣歷史的重建〉		《歷史月刊》		2001	165	
87		〈海洋與臺灣與海洋息息相關的臺灣歷史〉		《歷史月刊》		2002	173	
88	陳紹馨	〈西荷殖民主義下菲島與臺灣之福建移民：分析其發展與類似點〉		《臺北文獻》		1962		
89	陳學父	〈明清時期臺灣蔗糖業的發展〉		《臺灣史國際學術研究會論文集》	淡江大學	1995		
90	陳小沖	〈十七世紀上半葉荷蘭東印度公司的對華貿易擴展〉		《中國社會經濟研究》		1986	82 : 75	
91	陳燈貴	〈臺煤在西班牙佔據臺灣北部時代之史料〉	頁 38	《臺煤》		1989	562	
92	陳漢光	〈「東番記」與「東番考」〉	頁 1-6	《臺灣風物》		1955	5 : 7	
93	陳國強 / 林瑞霞	〈鄭成功和荷蘭人的最後信件〉	頁 95-106	《臺灣源流》		1999.12	16	

編號	著者	篇章名稱	章/頁數	圖書名稱	出版者	出版年度	卷期
94	陳第著/ 沈有容編	〈東番記〉		《閩海贈言》(臺灣 文獻叢刊 第 56 種)	臺灣銀行 經濟研究 室	1602	
95	陳俊嘉	〈看盡三百載斜陽-- 紅毛城的歷史回顧〉	頁 73-78	《百世教育雜誌》		2003.01	136
96	陳景峰	〈荷蘭時代麻豆社之 經濟景況 (1624-1661AD)〉	頁 161-175	《致遠管理學院學 報》		2006.08	1
97	陳清泉	〈荷蘭帝國主義下的 臺灣：戰略、政治秩 序與歷史〉	頁 117-130	《東亞論壇》		2010.09	469
98	陳家詡	〈參觀紅毛城 翻閱 臺灣史〉	頁 6-9	《書香遠傳》		2003.10	5
99	賴永祥	〈淡水開港與設關始 末〉	頁 3-17	《臺灣風物》	臺灣風物 雜誌社	1976.03	26 : 2
100		〈清荷征鄭始末〉 一、二		《臺灣風物》		1954	4 : 2、3
101		〈明鄭與天主教之關 係〉		《南瀛文獻》		1955	2 : 3、4
102		〈明鄭征菲企圖〉		《臺灣風物》		1954	4 : 1
103		〈鄭英通商略史〉		《臺灣風物》		1954	4 : 4
104		〈明鄭時期英國商館 紀錄〉		《臺灣風物》		1954	4 : 4
105		〈鄭英通商協議四 則〉		《臺灣風物》		1955	5 : 1
106		〈臺灣鄭氏與英國的 通商關係〉		《臺灣文獻》		1965	16 : 2
107		〈明末荷蘭宣教師編 纂之番語文獻〉	頁 61-74	《臺灣風物》		1965	15 : 3
108		〈明末荷蘭駐臺傳教 人員之陣容〉	頁 3-22	《臺灣風物》		1966	16 : 3
109		〈荷人羅馬字番話文 獻〉		《臺灣教會公報》		1988	1913
110		〈有關臺灣基督教文 獻目錄初輯〉		《文獻專刊》		1954	5 : 1/2
111		〈明鄭研究論文目 錄〉		《臺灣文獻》		1961	12 : 1
112	賴永祥/ 曹永和	〈有關臺灣西文史料 目錄稿 (1) (2) (3)〉	頁 2-5/19-21/ 17-18	《臺灣風物》		1952	

「紅毛城與淡水發展歷史」資料盤點回顧委託專業服務案
 期末報告書

編號	著者	篇章名稱	章/頁數	圖書名稱	出版者	出版年度	卷期
113	賴永祥/ 鄭連明	〈基督教臺灣宣教文獻〉		《臺灣基督教長老教會百年史》	台南：臺灣基督長老教會	1965	
114	賴永祥譯	〈菲督施爾瓦之雞籠佔領報告〉		《臺灣風物》		1955	5(5):8-28
115	賴孟君	〈清代廣州地區「海景商館」圖像貿易畫之研究〉			東海美術碩論	2000.01	
116	趙淑敏	中國海關史	頁 50-64	《中國海關史》	中央文物供應社	1982.11	
117	趙崇欽	〈北線尾荷蘭海堡遺址挖掘記〉	頁 131-152	《臺灣文獻》		2001	52 : 1
118	高峰	舊中國海關歷史圖說第三章、第四章	頁 153-155, 頁 218-228	《舊中國海關歷史圖說》	中國海關	2005	
119	高麗珍	〈馬來西亞「檳榔嶼地方」：島嶼作為殖民帝國前哨的脈絡詮釋〉	頁 91-124	《華岡地理學報》		2008.12	22
120	高志彬重編/ 戴炎輝原編	〈淡新檔案目錄稿-1-〉	頁 259-364	《臺北文獻》		1987.03	79
121	楊牧	〈熱蘭遮城〉	頁 50-54	《幼獅文藝》		1975.09	42:3=261
122	楊仁江	〈淡水紅毛城修復中的發先〉	頁 1-12	《紅毛城 2005 年研討會》		2005	
123	楊玉姿	〈哨船街英國領事館的探討〉	頁 1-58	《高市文獻》		2009.09	22 : 03
124	黃俊銘	〈日治時期淡水英國領事館建築考〉	頁 1-32	《紅毛城 2005 年研討會》		2005	
125	黃雍廉	〈紅毛城的故事〉	頁 97-102	《中央月刊》		1985.01	17:03
126	黃剛	〈有關前英國駐淡水領事館的一些探討(1861~2013)〉	頁 43-90	《臺北文獻》		2013.09	185
127	曹永和	〈十七世紀作為東亞轉運站的臺灣〉		《臺灣早期歷史研究續集》	聯經	2000	
128		〈臺灣荷據時代研究的回顧與展望〉	頁 18-39	《臺灣風物》		1978	28 : 1
129		〈臺灣荷據時代研究的回顧和展望〉		《歷史文化與臺灣》上冊	臺灣風物社	1988	
130		〈荷蘭時期臺灣史料介紹〉		《臺灣史與臺灣史料》		1993	
131		〈臺灣早期歷史研究的回顧與展望〉		《思與言》		1986	23 (1)

編號	著者	篇章名稱	章/頁數	圖書名稱	出版者	出版年度	卷期
132	曹永和	〈歐洲古地圖上的臺灣〉		《早期臺灣史研究》	聯經出版社		
133		〈臺灣史研究的另一個途徑——「臺灣島史」概念〉	頁 447-448	《臺灣早期歷史研究續集》	聯經出版社	2000	
134		〈明鄭時期以前之臺灣〉	頁 47-58	《臺灣早期歷史研究續集》	聯經出版社	2000	
135		〈荷據時期的歷史文獻〉	頁 36				
136		〈環中國海域交流史上的臺灣與日本〉		《臺灣早期歷史研究續集》	聯經	2000	
137		〈從荷蘭文獻談鄭成功之研究〉	頁 1-14	《臺灣文獻》		1961	12 : 1
138		〈回憶中村孝志教授〉	頁 113-121	《臺灣風物》		1994	44 : 2
139		〈簡介維也納的國立圖書館所藏荷蘭時代臺灣古地圖〉	頁 133-154	《臺灣史料研究》		1997	
140		曹銘宗	〈曹永和教授著作總目（至 1998.10）〉		《自學典範：臺灣史研究先驅曹永和》	聯經	1999
141	江樹生	〈清領以前臺灣之漢族移民〉		《史學彙刊》		1970	3
142		〈荷蘭時代臺灣史研究〉	頁 97-124	《臺灣風物》		1985	35 : 4
143		〈荷蘭時代臺灣史研究〉		《歷史文化與臺灣》	臺灣風物出版社	1988	
144		〈荷蘭東印度公司檔案臺灣關係檔案目錄序〉		《臺灣史料國際學術研討會論文集》	臺灣大學歷史系	1993	
145		〈荷蘭時代的安平街—熱蘭遮城市〉		《安平文化學術研討會論文集》		1995	
146		〈荷據時期臺灣的漢人人口變遷〉		《媽祖信仰國際學術研討會》		1997	
147	江正雄/ 彭逸帆/ 廖泫銘/ 范毅軍	〈老舊航跡圖集於 WebGIS 圖磚分析整合再現〉			歷史語言研究所/人文社會科學研究中心		
148	江玉玲	〈荷蘭治臺時期傳唱的新港語【主禱文】探討〉	頁 1-31	《臺灣音樂研究》		2008.10	
149	江柏煒	〈「洋裝碗帽」的民族形式：陳嘉庚的學校建築（1910s-1950s）〉	頁 159-207	《城市與設計學報》		2003.09	15/16

「紅毛城與淡水發展歷史」資料盤點回顧委託專業服務案
 期末報告書

編號	著者	篇章名稱	章/頁數	圖書名稱	出版者	出版年度	卷期
150	張建隆	〈田野調查與淡水史研究〉	頁 1-9	《淡水學學術研討會—過去、現在、未來》	淡江大學歷史學系	1998	
151		〈淡水史研究初探〉	頁 178-187	漢學研究通訊		2000.05	19:2=74
152	張耀宗	〈本土化 vs. 荷蘭化--荷蘭時期臺灣教會的語言使用〉	頁 83-99	《教育研究集刊》		2005.09	51 : 3
153	張浚欽	荷蘭聯合東印度公司(VOC)的船與航海	頁 180-183	《文史薈刊》		2003.12	復刊 6
154	張勝彥	〈清代臺灣廳制史之研究〉〈一〉〈二〉〈三〉		《臺灣風雲》		1993	43 : 2、43 : 3、43 : 4
155	張孝慧	〈基督新教與西拉雅族的第一次接觸：論荷蘭亞米紐斯主義者在福爾摩莎的傳教事工(1627-1643)〉	頁 129-162	《文化研究》		2011.12	13
156	張炎憲	〈懷念中村教授〉	頁 127-132	《臺灣風物》		1994	44 : 2
157	張隆志	〈追尋失落的福爾摩沙部落--臺灣平埔族群史的反思〉	頁 257-272	《臺灣史研究一百年--回顧與研究》	中研院台史所籌備處	1997	
158	張同湘	〈達麥雅神父的「臺灣紀事——一七一五年」〉		《文史薈刊》		1998.8	複刊 3
159	張志源/ 邱上嘉	〈淡水英國領事館官邸設計風格之研究〉	頁 20-27	《設計研究》		2006.07	6
160	周宗賢	〈淡水外國人墓園初探〉	頁 1-23	《淡水學學術研討會—過去、現在、未來》	淡江大學歷史學系	1998	
161	周嬰	〈東番記〉	頁 316-318	《遠遊篇》	新華書店	1987	12
162	周憲文	〈荷據時代臺灣之掠奪經濟〉		《臺灣經濟史料集》		1956	
163	周婉窈	〈海洋篇〉		《海洋與殖民地臺灣》	聯經	2012	
164	周學普譯	〈十七世紀日本與荷蘭在臺灣商業交涉史〉		《臺灣經濟史》上	台銀經濟研究室	1979	
165		〈被遺誤的臺灣〉		《臺灣經濟史》		1956	第 3 集
166	吳佰祿	〈館藏大航海時代葡、西與臺灣關係資料概述〉	頁 18-29	《臺灣博物》		2006.09	25:3=91
167	吳聰敏	〈荷蘭統治時期之贖社制度〉	頁 1-29	《臺灣史研究》		2008.03	15 : 1

編號	著者	篇章名稱	章/頁數	圖書名稱	出版者	出版年度	卷期
168	吳聰敏	〈賸社制度之演變及其影響，1644—1737〉	頁 1-38	《臺灣史研究》		2009.09	16 : 3
169	吳榮子	〈漢學研究在荷蘭〉	頁 255-260	《漢學研究通訊》		1990	9 : 4
170	吳永猛	〈荷蘭聯合東印度公司的發展及其對臺灣的影響〉	頁 12-22	《臺北市銀月刊》		1987.10	18:10=217
171	吳僑生	〈荷蘭人在臺灣對漢人的統治政策〉		《臺北文獻》38		1976	
172	吳密察	〈「中美日荷公藏臺灣史檔案手稿資料之搜集整理與聯合目錄之編製及殖民地時期臺灣歷史國際合作研究計畫」介紹〉	頁 133-134	《近代中國史研究通訊》		1990	10
173	吳密察編 /臺灣史蹟中心主編	〈鄭成功研究關係文獻〉		《鄭成功全傳》	臺北:臺灣史蹟研究中心	1979	
174	姜添輝	〈荷蘭據台時期的教育概況與特性〉	頁 95-111	《原住民教育季刊》		2000.05	18
175	蔡漁	〈荷蘭檔案史料與臺灣〉	頁 163-170	《台南文化》		1983	16
176	蔡郁蘋	〈熱蘭遮城在東亞貿易地位之探討〉	頁 48-83	臺南文獻		2013.07	3
177	蔡文婷	〈殖民遺風,馬偕遺愛--淡水紅毛城建築群〉	頁 34-35	《光華》		2002.07	27 : 07
178	蔡志展	〈清至前期臺灣行政系統之建置與變革 1684—1874〉		《中師社會科教育研究》		2000	5.00
179	蔡光慧	〈荷蘭武威下的排灣原住民 (1635—1662)〉	頁 55-78	《原住民教育季刊》		2001.08	23
180		Tribal Consolidation of Formosan Austronesians under Dutch East India Company	頁 1-25	《臺灣史研究》		2010.03	17 : 1
181	Peter Kang (康培德)	〈親王旗與藤杖—殖民統治與土著挪用〉	頁 33-55	《臺灣史研究》		2006.12	13 : 2
182		〈紅毛先祖? 新港社、荷蘭人的互動歷史與記憶〉	頁 1-24	《臺灣史研究》		2008.09	15 : 3
183		〈南勢阿美聚落、入口初探—十七到十九世紀〉	頁 5-48	《臺灣史研究》		1999.04	4 : 1

「紅毛城與淡水發展歷史」資料盤點回顧委託專業服務案
 期末報告書

編號	著者	篇章名稱	章/頁數	圖書名稱	出版者	出版年度	卷期
184		〈荷蘭東印度公司治下的臺灣原住民部落整併〉	頁 1-25	《臺灣史研究》		2010.03	17 : 1
185		〈荷蘭時代與清代平埔族群部分社會特質的比較〉		《曹永和先生八十壽慶論文集》	樂學書局	2001	
186	Peter Kang (康培德)	Encounter, Suspicion and Submission: The Experiences of the Siraya with the Dutch from 1623 to 1636 (相逢、疑慮與臣服：西拉雅人與荷蘭人於 1623 年至 1636 年間之關係)	195-216	《臺灣史研究 3》		1996	
187		〈平埔族族群研究的發展簡介及其多元文化教育下的意義〉	頁 263-284	《花蓮師院學報》		1999	9
188		〈從近代初期季風亞洲的荷蘭語學習看臺灣荷蘭時代的殖民地語言現象與遺緒〉	頁 1-46	《臺灣史研究》		2013.03	20 : 1
189	邱馨慧	〈荷蘭東印度公司的「訊息貨物」與區域性思維－以 1637 年臺灣轉口貿易為例的分析〉	頁 9-35	《文史臺灣學報》		2012.12	5
190		〈十七世紀的諷刺文章：閻和赫立 (Jan and Gerrit) 兩個荷蘭人教師的對話〉	頁 131-142	《臺灣學誌》		2010.01	2
191	賀安娟	〈十七世紀的諷刺文章：閻和赫立 (Jan and Gerrit) 兩個荷蘭人教師的對話(下) 後記：福爾摩莎落入漢人手中〉	頁 131-138	《臺灣學誌》		2011.04	
192	洪傳祥	〈荷蘭人統治下赤嵌市街的空間規劃〉	頁 303-331	《都市與計畫》		2005.01	32 : 3
193	莊雅仲	〈再現、改宗與殖民抗爭－十七世紀荷蘭統治下臺灣的殖民主義與傳教工作〉	頁 131-166	《臺灣社會研究》		1993.11	15
194	歐陽泰	〈荷兰东印度公司与中国海寇 (1621-1662)〉	頁 231-257	《海洋史研究》	社會科學文獻出版社	2015	7
195	郭水潭	〈荷人據台時期的中國移民〉		《臺灣文獻》		1959	10 : 4

編號	著者	篇章名稱	章/頁數	圖書名稱	出版者	出版年度	卷期
196	包樂史	〈荷蘭在亞洲海權的升降〉	頁 188-215	《海洋史研究》	社會科學文獻出版社	2014	第 7 輯
197		〈熱蘭遮城檔案資料概述〉		《臺灣史料國際學術研討會論文集》	臺灣大學歷史系	1993	
198	包樂史/ 袁冰凌合譯	〈關於鄭芝龍給荷蘭巴達維亞城總督斯貝克斯的兩封信〉		《鄭成功誕辰 370 周年紀念特刊》	福建	1994	
199	許賢瑤	〈中村孝志著作目錄〉	頁 113-142	《臺灣風物》		1994	44 : 2
200	永積洋子/ 許賢瑤譯	〈荷蘭的臺灣貿易(下)〉		《臺灣風物》		43 : 3	
201	村孝志著/ 許賢瑤翻譯	〈1655 年的臺灣東部地方集會〉		《臺灣風物》		1993	43
202	任莉莉	〈大航海時代的更紗之戀：荷蘭「東印度公司」成立四百年遙想〉	頁 12-21	《故宮文物月刊》		2003	
203	甘為霖著/ 莊明正譯	〈福爾摩沙的概述—地形上的摘要〉		《文史薈刊》	臺南市文史協會	1996	複刊 1
204	甘為霖著/ 黃朝進譯	〈福爾摩沙地形志〉		《臺灣風物》		1997	47(3):193-205
205	甘為霖著/ 林偉盛譯	〈R. Junius 給東印度公司的阿姆斯特丹商館諸董事的報告-1636.9.5〉		《臺灣文獻》		1996	47(2):65-84
206		〈荷據時期教會工作史料選譯 1〉		《臺灣文獻》		1997	48(1):221-241
207		〈荷據時期教會工作史料選譯 2〉		《臺灣文獻》		1997	48(4):9-36
208		〈荷據時期教會工作史料選譯 3〉		《臺灣文獻》		1999	50(3):43-74
209		〈荷據時期教會工作史料選譯 4〉		《臺灣文獻》		2001	52(3):301-340
210		〈荷據時期教會工作史料選譯 5〉		《臺灣文獻》		2001	52(4):177-218
211	Valentijn 著/ 莊明正	〈福爾摩沙的概述—島上的宗教〉		《文史薈刊》		1998.8	複刊 3
212	村上直次郎/ 石萬壽譯	〈熱蘭遮城築城始末〉		《臺灣文獻》		1975	26 : 3

「紅毛城與淡水發展歷史」資料盤點回顧委託專業服務案
 期末報告書

編號	著者	篇章名稱	章/頁數	圖書名稱	出版者	出版年度	卷期
213	村上直次郎著/許賢瑤譯	基隆的紅毛城址	頁 127-138	臺北文獻		1996.09	117
214	村上直次郎/王一剛譯	〈荷軍佔領基隆關係史料〉	頁 73-84	《臺北文獻》		1974	直 29
215	村上直次郎	〈新港文書〉		《臺北帝國大學文政學部紀要》	臺北帝國大學	1933	2 : 1
216	基隆和平島古隊	〈Continuity and European disruption in the Heping Island archaeological recent excavation of test pits T2P8 and T3P1〉		《尋找消逝的基隆：臺灣北部和平島的考古新發現》	南天書局	2015.04	
217	湯熙勇	〈近世環中國海的海難資料集介紹〉	頁 141-148	《漢學研究通訊》		2000	19 : 1
218	程紹剛	〈導論〉		《荷蘭人在福爾摩沙》	聯經	2000	
219	中村孝志	〈荷蘭時代之臺灣農業及其獎勵〉		《荷蘭時代臺灣史研究上卷》	稻鄉	1997	
220	中村孝志著/吳密察譯校	〈荷蘭東印度公司史料與海牙的國立總文書館〉	頁 196-159	《臺灣風物》		1991	41 : 4
221	中村孝志/程大學譯	〈有關鄭、荷在東亞的海上情勢〉	第三冊緒論二	《巴達維亞城日記》	省文獻會		
222	鄭維中	〈略論荷蘭時代臺灣法制史與社會秩序〉		《臺灣風物》			52 : 1
223	范岱克	〈1630 年代荷蘭東印度公司在東亞經營亞洲貿易的致勝之道〉	頁 216-230	《海洋史研究》	社會科學文獻出版社	2014	第 7 輯
224	鮑曉鷗著/李毓中譯	〈有關臺灣的西班牙史料〉	頁 188-174	《臺灣風物》		1995.9	45 : 3
225	鮑曉鷗著/林娟卉譯	〈關於臺灣的首份西方文獻--1582 年 7 月 16 日，西班牙傳教士 Pedro Gomez 於臺灣北海岸之船難敘事〉	頁 42-47	《北縣文化》		1998	58
226	J. L. Oosterhff 著/江樹生譯	〈荷蘭人在臺灣的殖民市鎮—大員市鎮，1624~1662〉		《臺灣史料研究》		1994	3
227	Zandvliet, Kees 著/江樹生譯	〈十七世紀荷蘭人繪製的臺灣老地圖--論述篇（上）（下）〉		《漢聲》		1997	106

編號	著者	篇章名稱	章/頁數	圖書名稱	出版者	出版年度	卷期
228	謝國楨/ 許穀人/ 韓振華	〈附錄 2：有關鄭成功、西文資料簡介〉	頁 329-357	《鄭成功研究論文集》	上海人民出版社	1965	
229	魏潤菴譯	〈荷人舊著「被開卻之臺灣」(一、二、三)〉	頁 38-39 頁 21-23 頁 15-19	《臺灣省通志館刊》		1948	創刊號 /1：2/1：3
230	鄭瑞明	〈臺灣早期的海洋移民—以荷蘭時代為中心〉		《海洋文化與歷史》	胡氏圖書	2003	
231		〈近世初期荷蘭東印度公司的台日貿易初探〉		《臺灣文獻》		2006	
232		〈臺灣明鄭與東南亞之貿易關係初探〉		《師大歷史學報》		1986	14
233	永積洋子	〈從荷蘭史料看十七世紀的臺灣貿易〉		《中國海洋發展史論文集》		1998	7
	永積洋子/ 劉序楓 譯	〈由荷蘭史料看十七世紀的臺灣貿易〉		《中國海洋史論文集》			7
234	奧田或等/ 北叟譯	〈荷蘭時代的臺灣農業〉		《臺灣經濟史初集》		1953	
235	尹章義	〈福爾摩沙原住民部落對抗荷蘭帝國的戰爭〉		《歷史月刊》		2003	184
236	鄧孔昭	〈試論清荷聯合進攻鄭氏〉		《清代臺灣史究》		1986	
237	廖漢臣	〈荷蘭經略北部臺灣〉		《臺灣風物》		1958	34
238	王詩琅	〈西班牙佔據北台史料〉	頁 1-8	《臺北文獻》		1970	13/14
239	胡月涵	〈有關臺灣歷史之荷蘭文獻的種類、性質及其利用價值〉	頁 4-17	《臺灣風物》		1978	
240		〈有關臺灣歷史之荷蘭文獻的種類、性質及其利用價值〉		《歷史文化與臺灣》	臺灣風物出版社	1988	
241	胡月涵著/ 吳玫譯	〈十七世紀五十年代鄭成功與荷蘭東印度公司之間來往的函件〉		《鄭成功研究國際學術會議論文集》	江西人民出版社	1987	
242	聶德寧	〈明清之際鄭氏集團海上貿易的組織與管理〉		《南洋問題研究》		1992	83
243	華農生	〈荷蘭據台時對台員赤崁的拓殖〉		《台南文化》		1983	15

「紅毛城與淡水發展歷史」資料盤點回顧委託專業服務案
 期末報告書

編號	著者	篇章名稱	章/頁數	圖書名稱	出版者	出版年度	卷期
244	Dyke, Paul Arthur Van 著/查忻譯	〈荷蘭東印度公司在1630年代東亞的亞洲區間貿易中成為具有競爭力的原因與經驗〉	頁 123-44	《暨南史學》		2000	
245	韓家寶	〈荷蘭東印度公司與中國人在大員一帶的經濟關係，1625~1640〉		《漢學研究》		1999	75
246	傅朝卿	〈熱蘭遮城歷史考古現場〉	頁 11	大地地理雜誌		2004.02	191
247		〈王城再現-熱蘭遮城城址試掘計畫的意義〉	頁 74-78	文化視窗		2004.03	61
248		〈從熱蘭遮城城址考古試掘談起〉	頁 2-11	南臺文化		2003.09	2003:秋=11
249	傅華	〈戌臺重睹夕陽紅--淡水紅毛城的過去與未來〉	頁 40-46	海外學人		1970.07	96
250	薛琴	〈淡水紅毛城主樓整修工程的發現與原貌試探〉	頁 35-43	住都雙月刊		1988.12	7 : 6
251	南天書局有限公司	〈基隆和平島西班牙聖薩瓦多城遺址考古發掘計劃 T2P5、T2P7 發掘簡報〉		《尋找消逝的基隆：臺灣北部和平島的考古新發現》	Maria Cruz Berrocal et al.	2015.05	
252	莊釗鳴等	〈海濱高能量事件性堆積層的意義：被海水侵襲的文化層〉		《尋找消逝的基隆：臺灣北部和平島的考古新發現》	南天書局有限公司	2015.06	
253	小葉田淳	〈邦人的海外發展與臺灣〉		《經濟史研究》		1978	1 : 13
254	岩生成一	〈荷鄭時代臺灣與波斯間之糖茶貿易〉		《臺灣經濟史》		1954	二集
255	山脇悌二郎	〈荷蘭東印度公司的對日生絲貿易〉		《日本歷史》305		1973	
256	成耆仁	〈淺談荷據時代臺灣轉口貿易—兼談十七、八世紀陶瓷貿易〉		《國立臺灣歷史博物館館刊—歷史文物》		1994	17
257		〈尋根：荷蘭東印度公司與陶瓷絲路紀行〉		《國立歷史博物館館刊（歷史文物）》		2002	12 : 67-73
258	梁志明	〈荷蘭東印度公司在印度尼西亞的興衰〉	頁 40-47	《歷史月刊》		2003	
259	莊國土	〈論明季海外中國絲綢貿易〉		《中國與海上絲綢之路》		1991	

編號	著者	篇章名稱	章/頁數	圖書名稱	出版者	出版年度	卷期
260	戴寶村	〈臺灣海洋史的新課題〉	頁 23-41	《國史館館刊》		2004.06	復刊第 36 期
261		〈清季淡水開港之研究(1860-1894)〉	頁 127-317	《臺北文獻》		1983.12	66
262	夏鑄九	〈殖民的現代性營造--重寫日本殖民時期臺灣建築與城市的歷史〉	頁 47-82	《臺灣社會研究季刊》		2000.12	40
263	淡江歷史系三年級編	〈淡水古跡訪〉	頁 73-86	《臺北文獻》		1973.06	23/24
264	汪開果	〈「王成再現」--重現熱蘭遮城風采〉	頁 48-49	《南主角》		2002.11	11
265	莊萬壽	〈臺灣海洋文化之初探〉	頁 303-316 頁 442-443	《中國學術年刊》		1997.03	18
266	余炳盛	〈大航海時期西班牙人在臺灣的採金活動〉	頁 74-77	《臺灣博物》		2006.09	25:3=91
267	盛子棟	〈西班牙人竊據臺北始末〉	頁 351-358	《臺北文獻》		1976.12	38
268	葉振輝	〈前清打狗英國領事館的設置〉	頁 1-21	《高雄文獻》		1987.10	30/31
269		〈荷蘭的臺灣經營〉	頁 1-26	高市文獻		2003.12	16:04
270		〈淡水英國副領事館的設置〉	頁 109-122	《臺灣文獻》		1987.12	38 : 04
271	葉振輝譯	〈清季臺灣英國領事速寫〉	頁 29-48	《高市文獻》		2009.06	22 : 2
272	李江	〈興盛期漢口租界的都市與建築(1896~1938)〉	頁 1-20	《環境與藝術學刊》		2011.03	9
273	李利國	〈「紅毛城」專輯〉	頁 187-213	《仙人掌雜誌》		1977.07	1:5=5
274	李德霞	〈十七世紀上半葉東印度公司在臺灣經營的三角貿易〉		《福建論壇》		2006	
275	李秀琴	〈有關臺灣原住民、西洋宗教體系與傳教士的德文文獻〉	頁 131-140	《臺灣史研究》		1994	1 : 2
276	李宣鋒	〈早期臺灣史研究--荷鄭熱蘭遮 Zeelandia 城攻防戰中西文獻初探〉	頁 191-215	《臺灣文獻》		1998	49 : 2
277	李季樺	〈「臺灣開發史」的研究近況〉	頁 175-185	《臺灣風物》		1990	40 : 1

「紅毛城與淡水發展歷史」資料盤點回顧委託專業服務案
 期末報告書

編號	著者	篇章名稱	章/頁數	圖書名稱	出版者	出版年度	卷期
278	Oakley, David 著/李維真譯	〈高雄英國領事館〉	頁 231-262	《臺灣文獻》		2004.09	55 : 3
279	Blusse, Leonard	〈追尋被遺忘的臺灣社會之本源--一個荷蘭臺灣史學者的研究報告〉	頁 70-91	《當代》		1994.11	103
280	MacMillan, Hugh 著/陳俊宏譯	〈譯介《海外建造家》--紀念臺灣的吳威廉 William Gauld〉	頁 147-187	《臺北文獻》		2007.06	160
281	方真真	〈明鄭時代臺灣與菲律賓的貿易關係—以馬尼拉海關紀錄為中心〉	頁 59-105	《臺灣文獻》		2003.09	54 : 3
282		〈1664-1670年從臺灣大員到馬尼拉的船隻文件〉	頁 321-352	《臺灣文獻》		2004.09	55 : 3
283	Paul Arthur Van Dyke, 查忻譯	〈荷蘭東印度公司在1630年代東亞的亞洲區間貿易中成為具有競爭力的原因與經過〉		《暨南史學》			3
284	Roderich Park, 喻慧娟譯	〈中國人、葡國人和荷蘭人在中國及東南亞之間的茶貿易 1600—1750〉		《文化雜誌》		1994	18.00
285	Paul Arthur Van Dyke, 查忻譯	〈荷蘭東印度公司在1630年代東亞的亞洲區間貿易中成為具有競爭力的原因與經過〉		《暨南史學》			3
286	徐惠玉	〈淡水紅毛城古蹟巡禮〉	頁 8-17	《漢家雜誌》		1997.10	54
287	史庵	〈淡水紅毛城〉	頁 53-54	《臺灣月刊》		1984.03	15
288	石萬壽	〈傳統建築欣賞(4):赤崁樓--一個中西合璧的史蹟〉	頁 144-150	《雄獅美術》		1983.09	151
289		〈安平古堡簡史〉	頁 5-8	《臺灣風物》		1975.03	25 : 1
290		〈明鄭時期研究的回顧與展望〉	頁 71-106	《臺灣風物》		1989	39 : 4
291	羅元信	〈140年前未完成的紅毛城踏查--滬尾紅毛樓記〉	頁 10-12	歷《史月刊》		2007.07	234

編號	著者	篇章名稱	章/頁數	圖書名稱	出版者	出版年度	卷期
292	殷寶寧	〈一座博物館的誕生？文化治理與古蹟保存中的淡水紅毛城〉	頁 5-29	《博物館學季刊》		2013.04	27 : 2
293	盧嘉興	〈赤崁樓修復記〉	頁 28-30	臺南文化		1951.10	1
294	許盛莉譯	〈殖民主義之空間意涵〉	頁 66-70	《建築》		1997.05	3
295	徐明福； 吳秉聲； 翁文村； 林宜君； 陳安蕙； 林千惠	〈文化合作的新視野——關於世界遺產「安地瓜古城維護計畫」〉	頁 74-89	《文化資產保存學刊》		2009.05	7
296	巫靜宜	〈探險·海盜·貿易盜：淺繪十七世紀荷蘭東印度公司轉運的中國貿易瓷地圖〉	頁 28-47	《故宮文物月刊》		2003	21
297	Gandidius, Georgius 著，葉春榮譯	〈荷據初期的西拉亞平埔族〉		《臺灣風物》		1994	44(3):193-228
298	胡明遠譯	〈臺灣訪問記〉		《臺灣經濟史》		1957	第 5 集
299	濱下武志	〈鄭成功時代的中外經濟關係〉		廈大《鄭成功研究國際學術會議論文》		1987	
300	韓振華	〈再論鄭成功與海外貿易的關係〉		《鄭成功研究論文選續集》	福建人民	1984	
301	溫振華	〈清代臺灣的建城與防衛體系的演變〉	頁 253-274	《臺灣師大歷史學報》		1985	13
302	莊金德	〈清代對臺灣實施近海政策的經緯〉		《臺灣文物論集》	中華大典編印會	1966	
303	劉淑芬	〈清代臺灣的築城〉		《食貨》		1985	14 : 11 / 12
304	郭秋慶	〈荷蘭外交的柔性權力研究〉	頁 189	《歐洲聯盟柔性權力之運用》	時英；淡江大學歐洲研究所	2010	
305	S.A.M.A. 著/張舜華譯	〈評介「胡椒、檳榔和談判：荷蘭東印度公司，一六二二～一六八一年」〉	頁 133	《臺灣風物》		1980	30 : 1
306	王釗芬	〈「牛皮換地」故事來源之探討〉	頁 79-103	《光武通識學報》		2004.03	第 1 期
307	王世慶	〈悼念中村教授〉	頁 123-126	《臺灣風物》		1994	44 : 2

「紅毛城與淡水發展歷史」資料盤點回顧委託專業服務案
 期末報告書

編號	著者	篇章名稱	章/頁數	圖書名稱	出版者	出版年度	卷期
308	漢聲雜誌社主編	〈十七世紀荷蘭人繪製的臺灣老地圖--圖版篇 解讀篇(上)〉	頁 1-169	《漢聲》		1997	105
309	丹尼·龍巴爾著/ 王秀惠譯	〈東南亞城鎮歷史介紹〉	頁 61-75	《東南亞區域研究通訊》		1996.09	1
310	江柏煒	〈"五腳基":近代閩粵僑鄉洋樓建築的原型〉	頁 177-243	《城市與設計學報》		2003.03	13/14
311		〈引文：從淡水紅毛城說起〉	頁 26-27	《人籟論辨月刊》		2009.05	60
312		〈紅毛城物歸原主〉	頁 25	《國際現勢》		1980.07	1270
313		〈鄭芝龍與荷蘭之關係〉		《臺灣文獻》			1: 13
314		〈開吧歷代史記〉		《南洋學報》		1953	38
315		〈荷蘭時代臺灣各港之間的貿易變遷〉		《「產業發展與社會變遷」國際學術研討會論文》	中央研究院臺灣史研究所院	2007	
316		〈清代臺灣支廳制—以淡水廳為例〉		《臺灣史研究》		1998	5 : 1
317		〈臺灣歷史研究的回顧與展望〉		《思與言》		1985	23 (1)
318		〈臺灣開發史資料--荷蘭東印度公司檔案〉		《臺灣地區開闢史料學術論文集》		1996	
319		〈早期臺灣都市發展性質的研究〉	頁 1-143	〈早期臺灣都市發展性質的研究〉	臺北市文獻委員會		
320		〈澳門從開埠到七十年代社會經濟和城建方面的發展〉	頁 9-68	《RC 文化雜誌》		1998	36-37
321		〈日據前期臺灣北部施政紀實 經濟篇 軍事篇〉第四章 貿易	頁 209-27		臺北市文獻委員會		
322		〈荷蘭ハグ國立文書館所藏臺灣關係文書目錄〉		《臺北帝國大學史學科研究年報》		昭和 13 年	

B. 外文文章：目前共 42 篇

編號	著者	篇章名稱	章/頁數	圖書名稱	出版者	出版年度	卷期
1	Borschberg, Peter	Portuguese, Spanish and Dutch Plans to Construct a Fort in the Straits of Singapore, ca. 1584-1625	頁 55-88	Archipel.		2003	Vol. 65
2	Bret Wallach	EUROPEAN ARCHITECTURE IN ASIA	頁 1-19	Geographical Review		2013	Vol103, Issue 1
3	Borschberg, Peter	Portuguese, Spanish and Dutch plans to construct a fort in the Straits of Singapore, ca. 1584-1625	頁 55-88	Archipel		2003	Vol 65
4	Chu-joe HSIA	Theorizing colonial architecture and urbanism: building colonial modernity in Taiwan	頁 7-24	Inter-Asia Cultural Studies		2002	Vol. 3, No. 1
5	Coolhaas, W.Ph., and G.J. Schutte	A Critical Survey of Studies on Dutch Colonial History			The Hahue	1980	2nd edition
6	Chen Chiukun	From Landlords to Local Strongmen: The Transformation of Local Elites in Mid-Ch'ing Taiwan 1780-1862	頁 133-162	Taiwan A new History	Murray A. Rubinst ein		
7	Harry J. Lamley	Taiwan under Japanese Rule, 1895-1945: The Vicissitudes of Colonialism	頁 201-	Taiwan A new History	Murray A. Rubinst ein		
8	Heylen, Ann (賀安娟)	Lampoon in the 17th Century: Samen-Spraeck tusschen Jan ende Gerrit (II) An Epilogue: The Loss of Dutch Formosa to the Chinese	頁 131-138	Monumenta Taiwanica		2011.04	3 期
9	Hsia, Chu-Joe	Theorizing colonial architecture and urbanism: building colonial modernity in Taiwan	頁 7-23	Inter-Asia cultural studies		2002	Vol 3, Issue: 1
10	Jayasena, Ranjith M	The historical archaeology of Katuwana, a Dutch East India Company fort in Sri Lanka	頁 111-128	Post-Medieval Archaeology		2006	Vol 40, Issue 1

「紅毛城與淡水發展歷史」資料盤點回顧委託專業服務案
 期末報告書

編號	著者	篇章名稱	章/頁數	圖書名稱	出版者	出版年度	卷期
11	Jiat-Hwee Chang and Anthony D. King	Towards a genealogy of tropical architecture: Historical fragments of power-knowledge, built environment and climate in the British colonial territories	頁 283-300	Singapore Journal of Tropical Geography	Department of Geography, National University of Singapore and Blackwell Publishing Asia Pty Ltd	2011	Vol 32, Issue 3
12	John E. Wills, Jr	The Seventeenth-Century Transformation: Taiwan Under the Dutch and the Cheng Regime	頁 84-106	Taiwan A new History	Murray A. Rubinst e		
13	JEZZ MEREDITH	Excavation at Landguard Fort: an investigation of the 17th-century defences	頁 229-275	Post-Medieval Archaeology		2008	42/2
14	José Miguel Blanco Pena	Sobre el Nombre Español del Hóngmáochéng	頁 95-98	Encuentros en Catay		2006	
15	LEWIS	Notes and Queries-1902	頁 156				
16	Souty François J.-L	Dans le sillage du Lion d'Orange [Blussé (J.L.), Van Opstall (M.E.), Ts'ao Yung-Ho, Chiang Shu-Sheng, Milde (W.) : De Dagregisters van het Kasteel Zeelandia, Taiwan, 1629-1662, deel 1 : 1629-1641 ; Mulder (dra W.Z.) : Hollanders in Hirado, 1597-1641 ; Paul (Huibert) : Nederlanders in Japan, 1600-1854 : de V.O.C. op Desjima ; Vermeulen (A.C.J.) : The Deshima Dagregisters. Their original tables of contents. Vol. 1 : 1680-1690 ; Intercontinenta n°6 et vol. 2 : 1690-1700 ; Intercontinenta n°8]	頁 457-463	Revue française d'histoire d'outre-mer		1988	tome 75, n°281, 4e trimestre

編號	著者	篇章名稱	章/頁數	圖書名稱	出版者	出版年度	卷期
17	Peter Kang (康培德)	Inherited Geography: Post-national History and the Emerging Dominance of Pimaba in East Taiwan	頁 1-33	《臺灣史研究》		2005.12	12 卷 2 期
18		Encounter, Suspicion and Submission the Experiences of the Siraya with the Dutch from 1623 to 1636	頁 195-216	《臺灣史研究》		1996.12	3 卷 2 期
19	Peter Scriver and Vikramaditya Prakash	Colonial modernities building, dwelling, and architecture in British India and Ceylon	頁 1-26				
20	Ronald G. Knapp	The Shaping of Taiwan's Landscapes	頁 3-26	Taiwan A new History	Murray A. Rubinstein		
21	Robert Gardella	From Treaty Ports to Provincial Status, 1860-1894	頁 163-200	Taiwan A new History	Murray A. Rubinstein		
22	Tagliacozzo Eric	Hydrography, Technology, Coercion : Mapping the Sea in Southeast Asian Imperialism, 1850-1900	頁 89-107	Archipel.		2003	Vol 65
23	Yulianto Sumalyo	Dutch Colonial Architecture and City Development of Makassar	頁 46-53	DIMENSI TEKNIK ARSITEKTUR		2002	Vol. 30, No. 1
24	廖泫銘、范毅軍	The Digital Map Archives and Digital Earth Application		「太平洋鄰里協會 2006 年年會暨聯合會議」	韓國首爾：太平洋鄰里協會	2006	廖泫銘、范毅軍
25	奈良修一	Zeelandia · The Factory in the VOC Network		《近代早期東亞海洋史臺灣島史：慶祝曹永和院士八十大壽國際學術研討會》		2000.1	奈良修一
26	中村孝志著，許賢瑤譯	〈荷蘭時代臺灣史研究的回顧與展望〉	頁 141-155	《臺北文獻》		1993	
27		〈バタヴィア地方文書館とその資料〉	頁 17-29	《新亞細亞》		1942	4 : 10
28		〈東印度に関する欧文文献書目について〉	頁 83-95	《新亞細亞》		1943	5 : 2
29	中村孝志	Report of the Visit of Inspection to Formosa in 1695.		Tenri Journal of Religion		1955	1
30		〈I.V.K.B 譯國姓爺臺灣攻略記について〉		《神田博士還歷〈書誌學論集〉》		1957	

「紅毛城與淡水發展歷史」資料盤點回顧委託專業服務案
 期末報告書

編號	著者	篇章名稱	章/頁數	圖書名稱	出版者	出版年度	卷期
31		〈オランダ東インド会社史料とハーグの国立総文書館〉		《アジア研究》		1962	9:2
32		〈臺灣荷據時期到史料(座談會)〉	頁 187-190	《臺灣文獻》		1964	15:3
33		〈オランダ時代臺灣史研究の回顧と展望〉		《民國以來國史的回顧與展望研討會論文集》	臺灣大學	1992	
34		〈天理大學の蘭學文獻〉	頁 21-38	《ヒブリア》		1985	85
35	鮑曉鷗	The Aborigines of Northern Taiwan According to Seventeenth Century Spanish Sources.	頁 98-120	《臺灣史田野調查通訊》		1993	27
36		Spanish Sources for the History of Taiwan	頁 37-47	《臺灣史料國際學術研討會論文集》	臺北：臺北大學	1993	
37	岩生成一	〈和蘭國立文書館所藏臺灣關係史料に就て〉	頁 41-50	《南方土俗》		1932	2:1
38	淺井惠倫	〈和蘭と蕃語資料〉		《愛書》		1938	10
39	張中訓 Tsai ai chien	〈Who Dominated the seas? A Study of Coastal Piracy in China 1795-1870 Dissantation〉		Arigon Vn : v Ph.D		1983	張中訓 Tsai ai chien
40		voc 1081, f.37-56 Journaal van den commandeur Cornelis Reijersz. Pescadores, enz, 10 april 1622-4 Januarij 1623.	頁 327-410	W. P. Groeneveldt			
41		〈BATAVIA 日誌〉		《日本歴史〈古記録總覽〉》		1990	
42		〈和蘭ハーグ國立文書館所藏臺灣關係文書目錄〉	頁 1-76	《臺北帝國大學文政學部史學科研究年報》		1938	5

三、國內碩博士論文蒐集：目前共 97 篇

編號	論文名稱	研究生	指導教授	學校／系所／年度
1	布城之規劃與馬來西亞國家身份建構和表現	張華實	黃奕智	中國文化大學/建築及都市設計學系/102
2	虛擬紅毛城：以保存為導向的數位化與虛擬化流程初探	陳聖智	劉育東	國立交通大學/土木工程系所/96
3	近代淡水聚落的空間構成與變遷--從五口通商到日治時期	莊家維	洪傳祥	國立成功大學/建築學系碩博士班/93
5	清末北臺灣茶葉的貿易(1865-1895)	劉至耘	林偉盛	國立暨南國際大學/歷史學系/94
6	馬來西亞檳城地方華人移民社會的形成與發展	高麗珍	施添福 陳國川	國立臺灣師範大學/地理學系/98
7	圖說中法戰爭期間臺灣軍事籌防與其時空分析研究	林志雄	王明志	臺北市立大學/歷史與地理學系社會科教學碩士學位班/102
8	日治時期臺灣「外國人雜居地」之空間研究	黃信穎	黃俊銘	中原大學/建築研究所/90
9	晚清臺灣釐金、子口稅與涉外關係(1861-1895)	許方瑜	林偉盛	國立暨南國際大學/歷史學系/100
10	大航海時代瑯嶠灣地區的開發與社會變遷(1624-1895)	洪文傑	曾光正	國立屏東大學/社會發展學系碩士班/103
12	荷蘭時代臺灣的社會秩序：自然法的難題與文明化的歷程	鄭維中	顧忠華 孫中興 薛化元	國立政治大學/社會學系/89
13	荷蘭時期東印度公司在臺灣的貿易(1622~1662)	林偉盛		國立臺灣大學歷史學研究所博士論文/87
14	東亞海域多元勢力競爭下雞籠、淡水地位的轉變(1400-1700)	陳宗仁	曹永和 黃富三	國立臺灣大學/歷史學研究所/90
17	"洋樓":閩粵僑鄉的社會變遷與空間營造(1840s-1960s)	江柏煒	夏鑄九	國立臺灣大學/建築與城鄉研究所/88
19	新加坡店屋建築立面形式之研究－以牛車水區、小印度區及甘榜格南區為例	葉昌雯	聶志高	雲林科技大學/建築與室內設計系碩士班/99
20	荷蘭時代臺灣的經濟關係模式(1624-1662)	韓家寶	曹永和	國立臺灣大學/歷史學研究所/89
22	1622-1945年臺灣對外貿易地理變遷之研究	高國平	姜道章	中國文化大學/地學研究所/88
23	明、清對臺策略之研究	陳錦昌	王成勉	國立中央大學/歷史研究所碩士在職專班/99
24	荷屬時期爪哇華人甲必丹與華人經濟研究	周怡君	鄭永常	國立成功大學/歷史學系/87
25	Dutch Protestant Missionaries in Batavia and Formosa in the Seventeenth Century	Ni Wayan Radita Novipuspitasari	岳恆時	國立東華大學/臺灣文化學系/101
26	荷蘭與西班牙臺灣史研究－以文獻的中文翻譯問題為例	張筱玲	翁佳音	國立花蓮師範學院/鄉土文化研究所/92
27	十七世紀臺灣 Favorlang 人研究	吳國聖	翁佳音	國立政治大學/民族研究所/97
28	高雄紅毛港：一個漁業聚落的社會變遷(1624-2005)	林妙娟	蔡淵潔	國立臺灣師範大學/歷史學系在職進修碩士班/96

「紅毛城與淡水發展歷史」資料盤點回顧委託專業服務案
期末報告書

編號	論文名稱	研究生	指導教授	學校／系所／年度
29	荷據時期（1624~1662）大龜文王國形成與發展之研究	蔡宜靜	陳正哲	南華大學/建築與景觀學系環境藝術碩士班/97
30	十七世紀荷蘭東亞殖民城市的空間規劃-以巴達維亞城與熱蘭遮市的比較為例	王立武	洪傳祥	國立成功大學/建築學系碩博士班/100
31	荷據時期大員的空間變遷	高祥雯	傅朝卿	國立成功大學/建築學系碩博士班/95
33	荷鄭時期西拉雅五大社生產模式變遷之探討	林朝賢	王志明	國立臺南大學/社會科教育學系教學碩士班/97
34	荷鄭時期新港社研究	李志祥	石萬壽	國立臺南大學/鄉土文化研究所碩博士班/92
35	十七世紀東亞布匹貿易——以絲綢為中心	林逸帆	鄭瑞明 翁佳音	國立臺灣師範大學/歷史學系/98
37	十九世紀中國的禦侮戰爭—以中法戰爭臺灣戰役（1883-1885）為論述中心	林君成	尹章義	中國文化大學/史學研究所/96
38	重訪接觸帶：從西方旅人視野再見 19 世紀臺灣(1860-1885)	簡于鈞	邱德亮	國立交通大學/社會與文化研究所/101
39	光緒乙未之役與劉永福	謝佳卿	梁華璜	國立成功大學/歷史學系/87
40	赤崁樓之研究	陳成章	孫全文	國立成功大學/建築(工程)研究所/76
41	以淡水古蹟博物館經營做為地方發展觸媒之研究	張寶釧	喻肇青	中原大學/文化資產研究所/96
42	清末臺灣洋務政策下的建築活動〈1863~1895〉	俞怡萍	黃俊銘	中原大學/建築研究所/90
43	淡水鎮觀光遊憩資源發展之研究	卓姿旻	盧光輝	中國文化大學/地學研究所/87
44	影響淡水鎮各類型觀光遊憩資源對遊客吸引力的因素研究	張耿輔	薛益忠	中國文化大學/地學研究所/88
45	文化景觀之評價-以淡水古蹟園區為例	陳冠霖	楊重信	中國文化大學/景觀學系碩士班/98
48	古蹟委外經營困境與管理機制之研究—以打狗英國領事館為例	黃耀宗	陳啟仁	國立高雄大學/都市發展與建築研究所/97
49	古蹟再利用模式之探討--以打狗英國領事館為例	陳宜霜	謝貴文	國立高雄應用科技大學/文化創意產業研究所/101
50	清代前期沿海的水師與戰船	李其霖	王鴻泰 陳國棟	國立暨南國際大學/歷史學系/97
51	建築磚雕藝術研究—以淡水河流域之古建築為例	蘇怡玫	李乾朗	國立臺北大學/民俗藝術研究所/97
52	淡水古蹟園區經營管理策略之研究—以淡水紅毛城、前清淡水關稅務司官邸、滬尾砲台為例	顧郁珊	郭肇立	國立臺北大學/都市計劃研究所/94
53	全球教育教學方案發展之行動研究：「戰爭與和平～淡水篇」	江文芳	田耐青	國立臺北教育大學/教育事業創新經營碩士學位班/99
54	東亞海域多元勢力競爭下雞籠、淡水地位的轉變(1400-1700)	陳宗仁	曹永和 黃富三	國立臺灣大學/歷史學研究所/90
55	西說艾爾摩沙-哈辛托·艾斯奇維(Jacinto Esquivel)神父的臺灣觀察報告	洪玉虹	林淑慧	國立臺灣師範大學/臺灣語文學系碩士學位班/100
56	殖民與去殖民文本的文化想像：重讀淡水埔頂之地景	張志源	米復國	淡江大學/建築學系/87

編號	論文名稱	研究生	指導教授	學校／系所／年度
57	書寫淡水-以中國文字發展空間組織形態	謝昆達	陳珍誠 陸金雄	淡江大學/建築學系碩士班/101
58	臺灣與英國「務實外交關係」之互動分析--兼論歐盟架構下的台歐關係	張怡菁	王泰銓	淡江大學/歐洲研究所博士班/98
59	古蹟博物館營運之發展研究－以淡水古蹟博物館為例	王韻涵	周宗賢	淡江大學/歷史學系碩士在職專班/99
60	上而下對下而上：淡水文化資產保存研究	許雁婷	邱博舜	臺北藝術大學/建築與文化資產研究所/103
61	從大雞籠社、聖•薩爾瓦多到社寮島	張譽耀	林會承	臺北藝術大學/建築與古蹟保存研究所/94
62	西班牙殖民時期菲律賓防禦性建築「聖地牙哥堡」研究	童憶	林會承	臺北藝術大學/建築與古蹟保存研究所/97
63	淡水地區「紅磚」的建築構成之研究	張嘉耘	邱博舜	臺北藝術大學/建築與古蹟保存研究所/97
64	清代臺灣方志中文化資產記載之研究	劉郡芷	林會承	臺北藝術大學/建築與古蹟保存研究所/98
65	臺灣淡水及韓國仁川外國人居留地比較研究（1858~1913）	成美香	尹仁石 黃俊銘	中原大學/建築研究所/90
66	鄭芝龍與十七世紀的東亞國際貿易	趙元良	孟祥瀚	中興大學/歷史學系所/100
67	中國與西屬菲律賓之貿易演變（1565-1700）－貿易結構、內容及運作為主之探討	周佑芷	戴寶村	東吳大學/歷史學系/93
68	淡水河流域渡口空間研究	蔡育真	張崑振	國立臺北科技大學/建築與都市設計研究所/102
69	臺灣海權發展之歷史分析	莊明紘	陳春生	國立臺灣大學/國家發展研究所/93
70	清朝東南沿海商船活動之研究（一六四四~一八四〇）	王聲嵐	莊吉發	國立臺灣師範大學/歷史研究所/89
71	臺灣基督教長老會北部教堂建築形式轉化研究——以馬偕博士沿淡水河岸設立之教會為例——	李俊彥	喻肇青	中原大學/建築(工程)研究所/74
72	清代臺灣教育之建置與發展	葉憲峻	伍振鸞	中國文化大學/史學研究所/91
73	宗教儀式之空間與行為模式相關研究—以臺灣都市之基督教教會為例	陳韻如	郭維倫	中國文化大學/景觀學系/102
74	教會空間之探討—以臺北縣市臺灣基督長老教會為例	黃文毅	謝偉勳	中華大學/建築與都市計畫學系碩士班/89
75	清末洋人在臺醫療史:以長老教會海關為中心	蘇芳玉	王世慶 康豹	國立中央大學/歷史研究所/90
76	八里坌的聚落與族群之變遷（1945年以前）	莊琇琦	薛化元	國立臺北教育大學/社會科教育學系碩士班/96
77	馬偕教育活動之研究	陳立宙	林玉体	國立臺灣師範大學/教育學系/95
78	清季淡水開港之研究(一八六〇~一八九四)	戴寶村	林明德	國立臺灣師範大學/歷史研究所/71
79	清代臺灣社會的風水習俗	洪健榮	王爾敏	國立臺灣師範大學/歷史研究所/92
80	加拿大宣教師吳威廉在北臺灣的建築生產體系及作品研究	陳穎禎	林會承	臺北藝術大學/建築與古蹟保存研究所/96
81	從偕醫館到馬偕紀念醫院——殖民地近代化中的醫療傳教（1880-1919）	許妝莊	周婉窈	臺灣大學/歷史學研究所/98

「紅毛城與淡水發展歷史」資料盤點回顧委託專業服務案
 期末報告書

編號	論文名稱	研究生	指導教授	學校／系所／年度
82	從牛津學堂到淡江中學——一個臺灣基督長老教會學校的個案研究(1872-1956)	葉晨聲	查時傑	中國文化大學/史學研究所/92
83	淡水河口地形變遷之研究	張苑文	林俊全	國立臺灣大學/地理環境資源學研究所/90
84	淡北海岸石滬文化之研究	何昇樺	張震鐘	中國科技大學/室內設計系/103
85	地誌性淡水	駱又誠	王俊雄	淡江大學/建築學系碩士班/94
86	八里坌空間發展與變遷(史前~1895)	張慧豐	葉乃齊	華梵大學/建築學系碩士班/95
87	荷西時代臺灣的傳教事業	劉閨瑜	鄭瑞明	國立臺灣師範大學/歷史學系在職進修碩士班/94
88	荷蘭改革宗教會在十七世紀臺灣的發展	查忻	古偉瀛 曹永和	臺灣大學/歷史學研究所/100
89	從大員市鎮到臺灣街仔：安平舊街區的空間變遷	楊一志	林會承	中原大學/建築學系/88
90	熱蘭遮城南殘牆風化程度檢測之研究	黃稚榮	李德河	國立成功大學/土木工程學系碩博士班/94
91	十七世紀臺灣的再現：兩個特展的比較	王麗芬	張譽騰	臺南藝術學院/博物館學研究所/92
92	清代臺灣的海防	許毓良	許雪姬	國立政治大學/歷史學系/87
93	公司流變：十九世紀檳城華人「公司」體制之空間再現的研究	陳國偉	夏鑄九	國立臺灣大學/建築與城鄉研究所/93
94	清康雍乾三朝的治台政策	施志汶	鄭瑞明	國立臺灣師範大學/歷史研究所/89
95	馬來西亞檳城喬治市歷史名城—歷史遺產建築修復之探討	何思蓉	李允斐	樹德科技大學/建築與環境設計研究所/100
96	西班牙統治時期的中、菲貿易	吳玉英		香港新亞研究所博士論文
97	鄭氏時期臺灣對日本貿易之研究	蔡郁蘋	石萬壽	國立成功大學/歷史學系碩博士班/93

四、國內文獻蒐集

1. 國史館臺灣文獻館「臺灣總督府檔案－總督府公文類纂」：共 45 筆

編號	篇章名稱	卷期	存放地點	關鍵字
1	淡水英領事不在中代理通知	280020020	臺灣總督府檔案	英領事
2	淡水英領事ノ所屬通知ニ對シ回答	00000280060049-52	臺灣總督府檔案	英領事
3	淡水英領事交迭伊藤(博文)總裁通知	00000280070053-63	臺灣總督府檔案	英領事
4	西班牙及澳國民ニ關係アル告示及廻文ハ英領事館へ通牒ノ件回答	00000280210205-12	臺灣總督府檔案	西班牙
5	外國人ニ關スル(事項並駐在各國領事ト交渉)事件等ハ總テ即報スキ旨(各地方)	000000610020017-36	臺灣總督府檔案	外國
6	外國人取扱規則制定	000000610050040-6	臺灣總督府檔案	外國
7	外國人ニ關スル訴訟ノ裁判管轄區域制定	000000610060047-58	臺灣總督府檔案	裁判
8	本島在留米人ニ係ル領事裁判權所管ニ關スル件	000000890070131-4	臺灣總督府檔案	領事裁判
9	淡水英國領事(ヘンリー・エ・シ・ボナル)報執通知	000001310010003-5	臺灣總督府檔案	英國領事
10	治外法權ヲ有セサル外國人ヲ別調査方	000001320050037-40	臺灣總督府檔案	外國
11	外國人ニ關スル訴訟裁判管轄救裁濟通知ノ件	000001420060030-33	臺灣總督府檔案	裁判
12	吳商德記洋行ノ請求ニ係ル在基隆及淡水舊鹽務局鹽倉ノ土地建物及在大稻埕	000003300060088-100	臺灣總督府檔案	洋行
13	外國人ニ關スル訴訟裁判管轄廢止	000003630080115-24	臺灣總督府檔案	裁判
14	在淡水西班牙國領事館廢止ニ付同國臣民ノ利益ニ關スル事項ハ英國領事取扱フ	000003780060105-17	臺灣總督府檔案	西班牙・英國領事

「紅毛城與淡水發展歷史」資料盤點回顧委託專業服務案
 期末報告書

編號	篇章名稱	卷期	存放地點	關鍵字
15	淡水稅關ニ於テ西班牙人ジアキム、マルカニ ポノ永借地及建物買收ス	000005000030027-29	臺灣總督府檔案	西班牙
16	淡水稅關ニ於テ西班牙人ジアキム、マルカニ ポノ永借地及建物買收ス	000005000030027-9	臺灣總督府檔案	
17	英國人埠頭倉庫會社設立付滬尾棧橋築設認可 并同棧橋許可	000005620090172-0000 05620090210	臺灣總督府檔案	
18	英國人エフ、アシトン埠頭倉庫會社設立ニ付 滬尾棧橋築設認可并同棧橋許可	000005620090172-210 、 000005620099001001M -3002M	臺灣總督府檔案	滬
19	本島外國貿易概覽編纂ノ件	000006380050023-27	臺灣總督府檔案	貿易
20	本島外國貿易概覽編纂ノ件	000006380050023-7	臺灣總督府檔案	
21	英國籍船舶ノ本島開港間ニ於ケル積荷ノ運搬 ニ關シ淡水稅關長ヘ内達	000007110050034-39	臺灣總督府檔案	荷
22	貿易月表報告方ニ關シ稅關ヘ通達ノ件	000008680010005-52	臺灣總督府檔案	
23	市區改正計劃ニ關シ西班牙教會堂敷地及建築 ノ儀ニ付照會ニ對シ回答ノ件	000012820090090-139	臺灣總督府檔案	西班牙
24	外國裁判所ノ司法事務共助ニ關スル外務大臣 ノ通牒ニ付通達	000019410140219-46	臺灣總督府檔案	裁判
25	司法事務共助事項囑託ヲ為ス場合ニ關スル拓 殖局總裁通牒ニ付通達	000019410150247-50	臺灣總督府檔案	裁判
26	外國裁判所ノ囑託ニ因ル共助法ヲ臺灣ニ施行 スルノ件（敕令五二五號）	000034130120186-91	臺灣總督府檔案	裁判

編號	篇章名稱	卷期	存放地點	關鍵字
27	外國裁判所ノ囑託ニ因ル共助ニ關スル律令廢止（律令七號）	000034130130192-97	臺灣總督府檔案	裁判
28	淡水英商德記洋行所有地内へ電柱樹立ニ關シ 臺北縣へ回答	000045560100145-158	臺灣總督府檔案	洋行
29	淡水英商德記洋行所有地内へ電柱樹立ニ關シ 臺北縣へ回答	000045560100145-58	臺灣總督府檔案	
30	司法權ノ權限及法院長等氏名通知方ニ付英領事へ回答及各法院へ通知	000045560140198-202	臺灣總督府檔案	英領事、英國
31	英國駐淡水領事 Henry A. C. Bonar 給民政長官 後藤新平關於司法權權限的書信	000045560149001001M -2M	臺灣總督府檔案	英領事
32	外國人取扱規則ニ關シ獨逸領事へ回答	000045790260239-44	臺灣總督府檔案	外國
33	英領事不在中獨逸領事ニ於テ利益保護ノ任ニ 中ル旨通知	000046750060200-1	臺灣總督府檔案	英領事、英國
34	淡水稅關貿易調查例制定報告	000049120340195-7	臺灣總督府檔案	
35	淡水稅關貿易調查例制定報告	000049120340195-97	臺灣總督府檔案	貿易
36	淡水駐在英國領事代理者渡臺通牒ノ件（各廳）	000051630290141-2	臺灣總督府檔案	英國領事
37	在淡水英國領事館事務引繼通知ニ付回答ノ件 （在淡水英國領事）	000051660030023-5	臺灣總督府檔案	英國領事
38	西班牙國ノ利益ハ淡水英國領事ニ於テ保護ノ 旨通牒ノ件（臺北；外一廳長）	000052650160074-5	臺灣總督府檔案	西班牙、英國領事
39	外國外交官所屬荷物通關上ノ手續ニ關シ通牒 （稅關）	000056430060029-31、 33	臺灣總督府檔案	荷
40	TRAFFIC OF JAVA 蘭領東印度之貿易及海運圖	000059420040033-248	臺灣總督府檔案	

「紅毛城與淡水發展歷史」資料盤點回顧委託專業服務案
 期末報告書

編號	篇章名稱	卷期	存放地點	關鍵字
41	TRAFFIC OF JAVA 蘭領東印度之貿易及海運圖	000059420049001001M	臺灣總督府檔案	貿易
42	ローヤルパケット社定期航路圖	000059420049001002M	臺灣總督府檔案	
43	外國人取扱規則	000096830030015-20	臺灣總督府檔案	外國
44	外國人ニ關スル訴訟ノ裁判管轄英蘭兩領事へ 通知	000096830090135-6	臺灣總督府檔案	裁判
45	淡水英領事新任通知ノ件	000097200040102-3	臺灣總督府檔案	英領事

2. 荷蘭東印度公司(VOC)檔案：共 58 筆

	年代	名稱	檔案編號	關鍵字
1	1643	Copie missiven van luytenant Pedel ende sijnen raedt uijt 't Fort Antonio in Tamsuy aen president Le Maire in 't Casteel Zeelandia, gedateerd 9 Mei, 28 Mei, 8 Juni en 9 Juli 1643.	NA 1.04.02 1146 Taiwan 503 - 513	Antonio
2	1642	Copie daghregister van den veltoverste Johannes Lamotius op sijn voyagie naer Quelangh ende Tamsuy 13 September tot 10 October 1642.	NA 1.04.02 1146 Taiwan 658 - 680	Tamsuy
3	1643	Drie copie missiven van president Le Maire uit 't Casteel Zeelandia aen luytenant Thomas Pedel in Tamsuy in datis 30 April, 19 Meij en 10 Junij 1643.	NA 1.04.02 1146 Taiwan 469 - 473	Tamsuy
4	1646	Copie missiven na Tamsuy van François Caron in 't Casteel Seelandia, 9 October 1646.	N A 1.04.02 1160 Taiwan 219 - 244	Tamsuy
5	1646	Copie missiven uijt Tamsuy aan François Caron in 't Casteel Seelandia, gedateert 19 September 1646.	NA 1.04.02 1160 Taiwan 245 - 290	Tamsuy
6	1646	Copie instructie voor den sergiant Gerrit Casman op 25 April 1646 naer de rivieren Tixam ende Sickangia en voor den coopman Gabriel Hapart naer Tamsuy ende Quelangh op 22 April 1646 vertrocken.	NA 1.04.02 1160 Taiwan 193 - 204	Tamsuy
7	1642	Memorie der goederen van de vijf joncken bij d'onse in Tamsuy aengeslagen, gedateerd in 't Casteel Zeelandia den 16 December 1642.	NA 1.04.02 1146 Taiwan 712	Tamsuy

	年代	名稱	檔案編號	關鍵字
8	1646	Extract uijt het daghregister gehouden door den coopman Gabriel Happart op sijne voijagie anno 1646 nae Tamsuij ende Quelangh.	NA 1.04.02 1218 Taiwan 520 - 522	Tamsuij
9	1661	Dagregister gehouden bij den coopman David Harthouwer, op zijne reijze als commissaris van Taijoan naar Quelang en Tamsuij sedert den 28 September 1661 tot den 6 November daaraanvolgende.	NA 1.04.02 1235 Taiwan 935 - 975	Tamsuij
10	1646	Extract uijt het daghregister gehouden door den coopman Gabriel Happart op sijne voijagie anno 1646 nae Tamsuij ende Quelangh.	NA 1.04.02 1218 Taiwan 520 - 522	Tamsuij
11	1642	Copie missive uijt Tamsuij [van Hendrick Harouse] aen gouverneur Traudenius in dato 26 October 1642.	NA 1.04.02 1140 Taiwan 316 - 319	Tamsuij
12	1644	Copie missiven successive uijt Tamsuij aen gouverneur Francois Caron geschreven [29 Augustus, 16 September, 26 September en 12 October anno 1644].	NA 1.04.02 1147 Taiwan 443 - 446	Tamsuij
13	1644	Copie missive van capiteijn Boon uijt Tamsuij aen Caron in dato 12 October 1644.	NA 1.04.02 1147 Taiwan 447 - 452	Tamsuij
14	1644	Copie missiven door president le Maire successive naer Tamsuij geschreven [7 Junij 1644].	NA 1.04.02 1147 Taiwan 496 - 504	Tamsuij

年代	名稱	檔案編號	關鍵字
15	1644 Copie missiven uijt Tamsuij, Quelangh en Pimaba aen Le Maire [29 Maert, 10 Maij, 15 Junij, 4 Julij en 16 Julij anno 1644].	NA 1.04.02 1147 Taiwan 505 - 521	Tamsuij
16	1645 Copie missive van d'oppercoopman Jan van Keijssel op Tamsuij aen den heer gouverneur Francois Caron in dato 26 April 1645.	NA 1.04.02 1149 Taiwan 764 - 766	Tamsuij
17	1645 Copie missive mitsgaders een post scriptum door d'oppercoopman Joannes van Keijssel uijt Tamsuij aen den heer gouverneur Francois Caron in dato 15 Meij 1645.	NA 1.04.02 1149 Taiwan 767 - 769	Tamsuij
18	1645 Copie missive door d'oppercoopman Joannes van Keijssel uijt Tamsuij aen den heer gouverneur Francois Caron 6 Junij 1645.	NA 1.04.02 1149 Taiwan 770 - 771	Tamsuij
19	1645 Copie missive door d'oppercoopman Joannes van Keijssel uijt Tamsuij aen den heer gouverneur Francois Caron in dato 28 Junij 1645 [folio 772 bevindt zich tussen de folio's 776 en 777].	NA 1.04.02 1149 Taiwan 772 - 775	Tamsuij
20	1645 Copie missive door d'oppercoopman Joannes van Keijssel uijt Tamsuij aen den heer gouverneur Francois Caron in dato 14 Julij 1645.	NA 1.04.02 1149 Taiwan 777 - 778	Tamsuij
21	1645 Copie van vijf missiven van den Tamsuijsen raedt aan den heer gouverneur Francois Caron, gedateerd 17 Julij, primo, 12, 13 en 19 Augustus 1645.	NA 1.04.02 1149 Taiwan 779 - 783	Tamsuij

	年代	名稱	檔案編號	關鍵字
22	1645	Copie van vier missiven uijt Tamsuij respectievelijk door den opperkoopman Henric Steen ende Jacob Nolpe aan den heer gouverneur Francois Caron, gedateerd 13, 16, 26 en ultimo October 1645.	NA 1.04.02 1149 Taiwan 784 - 789	Tamsuij
23	1645	Copie van drie missiven door den heer gouverneur Francois Caron aen de opperkoopman Jan van Keijssel ende den Tamsuijsen raedt, gedateerd 9 en 20 Maij en 19 Augustus 645.	NA 1.04.02 1149 Taiwan 790 - 799	Tamsuij
24	1645	Copie van vier missiven door den heer gouverneur Francois Caron aen den opperkoopman Hendrick Steen ende den Tamsuijsen raedt, gedateerd 10, 25 September, 6 en 24 October 1645.	NA 1.04.02 1149 Taiwan 800 - 805	Tamsuij
25	1647	Copie missiven door den praesident Pieter Anthonissen Overtwater aen de opperhoofden naer Tamsuij geschreven sedert 6 Februarij 1647 tot 25 Augustij daeraenvolgende.	NA 1.04.02 1164 Taiwan 423 - 433	Tamsuij
26	1647	Affschriften van de brieven door de ondercoopliujden Jacob Molpe en Anthonij Blockhoij aen den praesident Pieter Anthonisz. Overtwater sedert 20 Februarij 1647 tot den 9 September daeraenvolgende uijt Tamsuij geschreven.	NA 1.04.02 1164 Taiwan 434 - 452	Tamsuij
27	1648	Affschriften der brieven door den onder-coopman Antonij Plockhoij opperhoofd in Tamsuij aen den praesident Antonisz. Overtwater 't sedert 3 Februarij tot 9 September 1648 geschreven.	NA 1.04.02 1170 Taiwan 489 - 502	Tamsuij
28	1648	Copijen brieven door den praesident Pieter Antonisz. Overtwater aen den ondercoopman Antonij Plockhoij sedert 25 Februarij tot 29 Augustus 1648 naer Tamsuij gesonden.	NA 1.04.02 1170 Taiwan 503 - 508	Tamsuij

年代	名稱	檔案編號	關鍵字
29	1650 Copie missiven door den gouverneur Nicolaas Verburch naer Tamsuij sedert 16 Februarij tot 8 September 1650.	NA 1.04.02 1176 Taiwan 713 - 723	Tamsuij
30	1650 Copie missiven uijt Tamsuij aen gouverneur Nicolaas Verburch sedert 20 Maert tot 17 October 1650.	NA 1.04.02 1176 Taiwan 724 - 746	Tamsuij
31	1651 Copie missiven uijt Casteel Zeelandia naer Tamsuij en Quelangh in datis 9 en 19 September 1651.	NA 1.04.02 1183 Taiwan 583 - 600	Tamsuij
32	1651 Copie missiven van Tamsuij en Quelangh aen den heer Nicolaes Verburch 't sedert 25 Februarij tot 8 September 1651.	NA 1.04.02 1183 Taiwan 763 - 820	Tamsuij
33	1653 Diverse copijen missiven door den gouverneur Cornelis Cesar aen den coopman Thomas van Iperen in Tamsuijen gesonden, in datis 19 November 1653, 5 Maert, 18 en 23 April, [onleesbaar] Maij, 25 Junij, 18 Julij, 2, 4 en 28 September, 1 October 1654.	NA 1.04.02 1207 Taiwan 558 - 589	Tamsuij
34	1654 Diverse copijen missiven door den gouverneur Cornelis Cesar aen den coopman Thomas van Iperen in Tamsuijen gesonden, in datis 19 November 1653, 5 Maert, 18 en 23 April, [onleesbaar] Maij, 25 Junij, 18 Julij, 2, 4 en 28 September, 1 October 1654.	NA 1.04.02 1207 Taiwan 558 - 589	Tamsuij
35	1654 Verscheijden copie missiven door den coopman Thomas van Iperen in Tamsuijen aen den gouverneur Cornelis Cesar geschreven, in datis 28 Februarij, 7 en 17 Maert, 13 en 19 April, 28 Maij, 11, 27, 30 Junij, 11, 16 Julij, 16, 22 Augustus, 21, 27 September, 23 October, 10 November 1654.	NA 1.04.02 1207 Taiwan 590 - 621	Tamsuij

	年代	名稱	檔案編號	關鍵字
36	1655	Copie missiven door Cornelis Ceasar en raad naer Tamsuij en Quelangh in datis 19 April, 30 Meij, 6, 16 en 28 Augustij en 8 September 1655.	NA 1.04.02 1212 Taiwan 354 - 380	Tamsuij
37	1655	Copie missiven van Tamsuij en Quelangh in datis 9 Februarij, 15 Maert, 17 Meij, 30 Junij, 30 Julij, 7 September en 17 October 1655.	NA 1.04.02 1212 Taiwan 381 - 426	Tamsuij
38	1656	Copie missive door Cornelis Ceasar naer Tamsuij en Quelangh in datis 6 April en 29 Augustij 1656.	NA 1.04.02 1218 Taiwan 314 - 330	Tamsuij
39	1656	Copie missiven aen gouverneur Cornelius Ceasar op Formosa van Tamsuij ende Quelangh in datis 17 Februarij, 1 Maert, 24 en 28 April, 9 Meij, 13 en 15 Julij en 29 October 1656.	NA 1.04.02 1218 Taiwan 472 - 500	Tamsuij
40	1658	Copie rapport van Thomas Pedel en Thomas van Iperen nopende den tocht naer den Vestingh Tamsuij gericht aen Frederick Coijett gouverneur tot Taijouan en raet, in dato 22 Februarij 1658.	NA 1.04.02 1228 Taiwan 649 - 654	Tamsuij
41	1639	Copie ordre voor den schipper Marten Gerritsz. de Vries waer naer hem op zijn vertreck na Tamsuij ende Quelangh te reguleren hadde, gedateerd 7 September 1639.	NA 1.04.02 1131 Taiwan 627 - 631	Tamsuij
42	1644	Copie instructie voor capiteijn Boon, waernaer sich op de reijse naer ende sijn aenweesen in Tamsuij en Quelangh sal hebben te reguleeren [9 April anno 1644].	NA 1.04.02 1147 Taiwan 481 - 485	Tamsuij

年代	名稱	檔案編號	關鍵字
43	1645 Copie instructie voor den oppercoopman Hendric Steen gaende ter reddinge der Tamsuijse saken in dato 1 September 1645.	NA 1.04.02 1149 Taiwan 738 - 741	Tamsuij
44	1645 Copie ordre voor den substituit Joost van Bergen gaende over lant tot Tamsuij om de noordt, gedateerd 2 Julij 1645.	NA 1.04.02 1149 Taiwan 742	Tamsuij
45	1645 Copie ordre voor den opperstierman Roeloff Sivertsen omme alle havenen, inhammen et cetera van Taijouan noordwaarts tot Tamsuij te visiteren, gedateerd 5 Julij 1645.	NA 1.04.02 1149 Taiwan 743	Tamsuij
46	1647 Copie instructie voor den capiteijn Pieter Boon op 25 Augustij 1647 na Tamsuij en Quelangh vertrocken.	NA 1.04.02 1164 Taiwan 462 - 464	Tamsuij
47	1648 Copie instructie voor den capiteijn Thomas Pedel 19 Augustij 1648 na Tamsuij ende Quelangh vertrocken.	NA 1.04.02 1170 Taiwan 463 - 465	Tamsuij
48	1650 Copie instructie voor den ondercoopman Simon Caertekoe gaende na Tamsuij ende Quelangh in dato 8 September 1650.	NA 1.04.02 1176 Taiwan 747 - 757	Tamsuij
49	1656 Copie instructie voor den oppercoopman Johannes van den Eijnden gaende voor opperhoofd naer Tamsuij en Quelangh in dato 8 April 1656.	NA 1.04.02 1218 Taiwan 331 - 347	Tamsuij

	年代	名稱	檔案編號	關鍵字
50	1656	Copie instructie voor den ondercoopman Pieter van Borselen gaende naer Tamsuij ende Quelangh in dato 29 Augustij 1656.	NA 1.04.02 1218 Taiwan 349 - 360	Tamsuij
51	1656	Copie commissie voor den oppercoopman Johannes van den Eijnden gaende voor opperhoofd naer Tamsuij en Quelangh in dato 8 April 1656.	NA 1.04.02 1218 Taiwan 348	Tamsuij
52	1656	Copie commissie voor den ondercoopman Pieter van Borselen gaende naer Tamsuij ende Quelangh in dato 29 Augustij 1656.	NA 1.04.02 1218 Taiwan 361	Tamsuij
53	1656	Copie commissie voor den ondercoopman Pieter van Borselen gaende naer Tamsuij ende Quelangh in dato 29 Augustij 1656.	NA 1.04.02 1218 Taiwan 361	Tamsuij
54	1656	Copie commissie voor den ondercoopman Pieter van Borselen gaende naer Tamsuij ende Quelangh in dato 29 Augustij 1656.	NA 1.04.02 1218 Taiwan 361	Tamsuij
55	1646	Memorie van d'oudsten der dorpen welcke in de maendt September 1646 op den landtsdagh tot Tamsuij zijn geweest.	NA 1.04.02 1164 Taiwan 361	Tamsuij
56	1639	Daghregister gehouden bij schipper Marten Gerritsz. de Vries op de tocht van Tamsuij ende Quelangh van 7 tot 20 September 1639.	NA 1.04.02 1131 Taiwan 632 - 641	Tamsuij

	年代	名稱	檔案編號	關鍵字
57	1644	Journael van 't notabelste voorgevallen op de tochte om de noort over Tamsuij ende Quelangh naer de Bocht van Cabalon ende vandaer door de Lancamse ende Quataongse quartieren naer Taijouan onder 't commando van capiteijn Pieter Boon 7 September tot 15 November 1644.	NA 1.04.02 1148 Taiwan 192 - 211	Tamsuij
58	1650	Memorie van de dorpen over welcke de reijse van Taijouan naer Tamsuij over landt genomen wert, ongedateerd.	NA 1.04.02 1176 Taiwan 790	Tamsuij

3. 其他外文史料文獻：共 108 筆

編號	資料名稱	著者	出版者	出版年度
1	Mithridates oder allgemeine Sprachenkunde mit dem Vater Unser als Sprachprobe in beynahe fünfhundert Sprachen und Mundarten.	Adelung, Johann Christoph	Erstel Teil, Berlin: Vossische Buchhandlung.	1806
2	Goes, Benedictus. Berigt van een Mahometaans Koopman Aangaande Cambalu. Mitsgaders de Moeijelijke Reys van Benedictus Goes Gedaan van Lahor over Land Door Tartaryen na China in't Jaar 1598, en Vervolgens. nu Aldereerst uyt het Portugys Vertaald.	Aa, Pieter van der	Leyden	1706
3	Lichtstralen. 15e jaargang. 5e/6e aflevering.	Adriana, M.A.and Karel Gutzlaff	Rotterdam: J.M.Bredee.	1909
4	Nouvel Atlas de la Chine, de la Tartarie Chinoise.	Anville, Jean Baptiste Bourignon d'	A la Haye: Henri Scheurleer.	1626
5	Journal ende Verhael van de Oost-Indische Reyse, gedaen dy den Heer Admiraal Wybrant Schram, Uytgevaren met een Vloot van 8 Schepen, den 3 May.	Anonymous		1626
6	Oost-Indische-Praetjen, voorgevallen in Batavia, tusschen vier Nederlanders; den eenen een Koopman, d'ander een Krijghs-Officier, den derden een Stuyrman, en den vierden of den laersten een Kranckebesoecker.	Anonymous		1663
7	Hollandtsche Mercurius.	Anonymous	Gedruckt tot Haerlem: Pieter Casteleyn.	1650-1690
8	Philemeri Irenici Elisii Continuatio VII. Diarii Europaei.	Anonymous	Frankfurt am Main.	1663
9	Driejarige Reize naar China, te Lande Gedaan door den Moskovischen Afgezant, E. Ysbrants Ides, Van Moskou af, Over Groot Ustiga, Siriania, Permia, Sibirien, Daour, Groot Tartaryen tot in China.	Anonymous	Amsterdam: François Halma.	1704

編號	資料名稱	著者	出版者	出版年度
10	An Enquiry into the Objections Against George Psalmanaazaar of Formosa.	Anonymous	London: Bernard Lintott.	1705
11	"Die Insel Formosa im Chinesischen Meer." Das Ausland I-17, II-18, III-20, IV-24.	Anonymous	Augsburg.	1872
12	Allgemeine Histoire der Reisen zu Wasser und Lande; oder Sammlung aller Reisebeschreibungen.	Anonymous	Leipzig: Arkstee und Merkus.	1749
13	Neu Eingerichtete und nach Jeszigen Staat Verinehrte Bilder-Geographie, van Denen Bier Welt- theilen Europa, Asai, Africa, America.	Anonymous	Leipzig: Christian Friedrich Seszner.	1753
14	De Nieuwe Reisiger; of Beschryving van de Oude en Nieuwe Waerelt Uit Het Fransch van den Abt de La Porte, Vyfde Deel. Behelzende in Zich China en Het Eyland Formosa.	Anonymous	Dordrecht: Abraham Blussé.	1768
15	Nederlandsche Reizin, tot Bevordering van den Koophandel, na de Meest Afgelegene Gewesten des Aardkloots.	Anonymous	Amsterdam: Petrus Conradl.	1785
16	Magazin von Merkwürdigen Neuen Reisebeschreibungen.	Anonymous	Wien: Gedruckt und Verlegt.	1792
17	"Beaveleys Reise auf Formosa." In Die Weite Welt, Reisen und Forschungen. ein geographischen Jahrbuch.	Beaveleys	Berlin und Stuttgart: Verlag von W. Spemann.	1886
18	"Reise aus Kamtschatka uber Kanton Nach Europa (Zweyte Abteilung)."	Beniowski, Des Grafen	Magazin Von Merkwürdigen Reisebeschreibungen ⁶ .	1790
19	Le Theatre du Monde, ou Nouvel Atlas.	Blaeu, Jean	Amsterdam: Jean Blaeu.	1655
20	De Nieuwe Reisiger; of Beschryving van de Oude en Nieuwe Waerelt, Uit het Fransch van den abt de La Porte. Vijfde deel Behelzende in Zich China en Het Eiland Formosa.	Blussé, Abraham	Dordrecht	1778
21	The Formosan Encounter: Notes on Formosa's Aboriginal Society, a Selection of Documents from Dutch Archival Sources, 1623-1635. Vol. I.	Blussé, Leonard, Natalie Everts and Evelien Frech (eds.)	Taipei: Shung Ye Museum of Formosan Aborigines.	1999

「紅毛城與淡水發展歷史」資料盤點回顧委託專業服務案
 期末報告書

編號	資料名稱	著者	出版者	出版年度
22	The Formosan Encounter: Notes on Formosa's Aboriginal Society, a Selection of Documents from Dutch Archival Sources, 1636-1645. Vol. II.	Blussé, Leonard, Natalie Everts and Evelien Frech (eds.)	Taipei: Shung Ye Museum of Formosan Aborigines.	2000
23	The Formosan Encounter: Notes on Formosa's Aboriginal Society, a Selection of Documents from Dutch Archival Sources, 1646-1654. Vol. III.	Blussé, Leonard, Natalie Everts and Evelien Frech (eds.)	Taipei: Shung Ye Museum of Formosan Aborigines.	2006
24	De dagregisters van het Kasteel Zeelandia, Taiwan, Deel I, 1629-1641.	Blussé, Leonard, M. E. van Opstall en Ts'ao Yung-ho	s-Gravenhag: Martinus Nijhoff.	1986
25	De dagregisters van het Kasteel Zeelandia, Taiwan, Deel II, 1641-1648.	Blussé, Leonard, M. E. van Opstall en Ts'ao Yung-ho	Den Haag: Instituut voor Nederlandse Geschiedenis.	1995
26	De dagregisters van het Kasteel Zeelandia, Taiwan, Deel I, 1648-1655.	Blussé, Leonard, M. E. van Opstall en Ts'ao Yung-ho	Den Haag: Instituut voor Nederlandse Geschiedenis.	1996
27	De dagregisters van het Kasteel Zeelandia, Taiwan, 1629-1662 (deel IV)	Blussé, Leonard, Natalie Everts, W. E. Milde, Ts'ao Yung-ho en Chiang Shu-sheng	Den Haag: Instituut voor Nederlandse Geschiedenis.	2000
28	De dagregisters van het Kasteel Zeelandia, Taiwan, Deel I, 1655-1662.	Blussé, Leonard, M. E. van Opstall en Ts'ao Yung-ho	Den Haag: Instituut voor Nederlandse Geschiedenis.	2000
29	Journalen van gedenckwaardige reijzen van Willem Ijsbrantsz. Bontekoe, 1618-1625.	Bontekoe, Willem Ysbrantsz	s-Gravenhag	1952
30	Spaniards in Taiwan. Vol. I: 1582-1641.	Borao, José Eugenio et al.(eds.)	Taipai: SMC Publishing Inc.	2001
31	Spaniards in Taiwan. Vol. II: 1642-1682.	Borao, José Eugenio et al.(eds.)	Taipai: SMC Publishing Inc.	2001
32	A Voyage to the Kingdom of Chili in America. Performed by Mr. Henry, and Mr. Elias Herckeman, in the Year 1642, and 1643. With a Description of The Isle of Formosa ad Japan.	Brewer, Henry and Herckeman Elias	Frankford am Maine.	1649

編號	資料名稱	著者	出版者	出版年度
33	An Account of Missionary Success in the Island of Formosa.	Campbell, William (ed.)	London: Trübner & Co., Taipei: SMC Publishing Inc., reprinted in 1996.	1889
34	The Articles of Christian Instruction in Favolang-Formosan, Dutch and English from Vertrecht's Manuscript of 1650: with Psalmazar's Dialogue Between a Japanese and a Formosan and Happart's Favolang Vocabulary.	Campbell, William (ed.)	London: K. Paul, Trench, Trubner & Co.	1896
35	Formosa under the Dutch. Described from Contemporary Records with Explanatory Notes and a Bibliography of the Island.	Campbell, William	London: Kegan Paul, Trubner. Taipei: SMC Publishing Inc., reprinted in 2001.	1903
36	"The Early Dutch Mission in Formosa," Chinese Recorder, 114-120.	Campbell, William (ed.)		1889
37	"Work of the Early Dutch Mission." Sketches from Formosa.	Campbell, William (ed.)	London: Marshall Btothers, Ltd., 336-359. Taipei: SMC Publishing Inc., reprinted in 1996.	1915
38	"Discours ende cort verhael van 't Eyland Formosa." In Issac Commelin, Begin ende Voortganch van de Vereenighde Nederlandsche Geoctroyeerde Oost Indische Compagnie. 2 Vols.	Candidius, Georgius	Amsterdam.	1645
39	t Verwaerloosde Formosa.	C. E. S.	Amsterdam: Jan Claesz ten Hoorn.	1675
40	The English Factory in Taiwan, 1670-1685.	Chang Hsiu-jung(張秀蓉), Anthony Farrington, Huang Fu-san(黃富三), Ts'ao Yung-ho(曹永和), and Wu Mi-tsa(吳密察) (eds.)	Taipei: National Taiwan University.	1995

「紅毛城與淡水發展歷史」資料盤點回顧委託專業服務案
 期末報告書

編號	資料名稱	著者	出版者	出版年度
41	Nederlandsch-Indisch Plakaatboek, 1602-1811. 17 vols.	Chijs, Jacobus Anne van der	Batavia: Landsdrukkerij; 's Hage: MArtinus Nijhoff.	1885-1900
42	Dagh-register gehouden int Casteel Batavia: vant passerende daer ter plaetse als over geheel Nederlands-India, Anno 1640-1641.	Chijs, Jacobus Anne van der (ed.)	s-Gravenhage: Martinus Nihoff.	1887
43	Dagh-register gehouden int Casteel Batavia: vant passerende daer ter plaetse als over geheel Nederlands-India, Anno 1653.	Chijs, Jacobus Anne van der (ed.)	s-Gravenhage: Martinus Nihoff.	1888
44	Dagh-register gehouden int Casteel Batavia: vant passerende daer ter plaetse als over geheel Nederlands-India, Anno 1659.	Chijs, Jacobus Anne van der (ed.)	s-Gravenhage: Martinus Nihoff.	1889
45	Dagh-register gehouden int Casteel Batavia: vant passerende daer ter plaetse als over geheel Nederlands-India, Anno 1661.	Chijs, Jacobus Anne van der (ed.)	s-Gravenhage: Martinus Nihoff.	1889
46	Dagh-register gehouden int Casteel Batavia, vant passerende daer ter plaetse als over geheel Nederlands-India, Anno 1631-1634.	Colenbrander, Herman Theodoor (ed.)	s-Gravenhage: Martinus Nihoff.	1898
47	Dagh-register gehouden int Casteel Batavia, vant passerende daer ter plaetse als over geheel Nederlands-India, Anno 1636.	Colenbrander, Herman Theodoor (ed.)	s-Gravenhage: Martinus Nihoff.	1899
48	Dagh-register gehouden int Casteel Batavia, vant passerende daer ter plaetse als over geheel Nederlands-India, Anno 1637.	Colenbrander, Herman Theodoor (ed.)	s-Gravenhage: Martinus Nihoff.	1899
49	Dagh-register gehouden int Casteel Batavia, vant passerende daer ter plaetse als over geheel Nederlands-India, Anno 1641-1642.	Colenbrander, Herman Theodoor (ed.)	s-Gravenhage: Martinus Nihoff.	1900
50	Dagh-register gehouden int Casteel Batavia, vant passerende daer ter plaetse als over geheel Nederlands-India, Anno 1643-1643.	Colenbrander, Herman Theodoor (ed.)	s-Gravenhage: Martinus Nihoff.	1902
51	Jan Pietersz, Coen: Bescheiden omtrent zijn bedrijf in Indië.	Colenbrander, Herman Theodoor and Williem Philippus Coolhaas (eds.)	s-Gravenhage: Martinus Nihoff.	1919-53

編號	資料名稱	著者	出版者	出版年度
52	Begin ende Voortgangh van de Vereenighde Nederlandsche Geoctroyeerde Oost-Indische Compagnie. 2 vols.	Commelin, Issac	Amsterdam.	1645
53	Nederlandsche Reizin, tot Bevordering van den Koophandel na de Meest Afgelegene gewesten des Aardkloots. (Achtste deel)	Conraid, Petrus	Amsterdam: Petrus Conradi; Harlingen: Volkert van der Plaats.	1785
54	The Archives of the Dutch East India Company (1602-1795). VOC, fol. 105-109	Constant, Jacob and Pessaert Barent		1623
55	"Een Indisch verslag uitl 1631, van de hand van Antonio van Diemen." In Bijdragen en Mededelingen van het Historisch Genootschap te Utrecht 65.	Coolhaas, Willem Philippus and J. Van Goor (eds.)	Utrecht: Kemink.	1947
56	Generale Missiven van Gouverneurs-Generaal en Raden aan Heren XVII der Verenigde Oostindische Compagnie.	Coolhaas, Willem Philippus (ed.)	s-Gravenhage: Martinus Nihoff.	1960-88
57	Borts Voyagie naer de Kust van China en Formosa.	Cramer, Matthijs (ed.)	Amsterdam.	1670
58	Beschryvinge van de Oostindische Compagnie.	Dam, Pieter van, Frederik Willem Stapel, and C. W. Th. van Boetzlaer (eds.)	s-Gravenhage: Martinus Nihoff.	1927
59	Gedenckwaerdig Bedryf der Nederlandsche Oost-Indische Maatschappye, op de Kuste en in Het Keizerrijk van Taising of Sina.	Dapper, Olfert	Amsterdam: Jacob Van Meurs.	1670
60	Voortrekkers van Oud-Nederland in Engeland. Frankrijk. Achter-Indie. Formosa en Perzie.	Dekker, F.	Den Haag: L. J. C. Boucher.	1947
61	Record of Affairs Concerning Formosa Island According to the Dominican Priest Father Domingo Jacinto Esquivel.	Esquivel, Jacinto	AUST, Libros, tomo 49, ff. 306-319v. O. P. A Situation on the Conversion of the Beautiful Island. AUST, Libros, tomo 49, ff. 317-324. O. P.	
62	Il Costume Antico e Moderno.	Ferrario, Dottore Giulio	Milano: Dalla Tipografia dell' Editore.	1827

「紅毛城與淡水發展歷史」資料盤點回顧委託專業服務案
 期末報告書

編號	資料名稱	著者	出版者	出版年度
63	"er die Formosanische Sprache und ihre Stellung in dem Malaiisdhen Sprachstamm."	Gabelentz, H. C. von der	Zeitschrift der Deutchen Morgenldischen Gesellschaft 13(1/2):59-102.	1859
64	Het Heylige Evangelium Mathei en Johannis ofte Hagnau Ka d'llig Matiktik, Ka na sasoulat ti Matheus, ti Johannes appa. Overgeset inde Formosaansche tale, voor de inwoonders van Soulang, Mattau, Sinckan, Bacloan, Tavokan, en Tevorang.	Gravius, Daniel and A. Hambrouck	Amsterdam.	1661
65	Patar ki tan'-msing an ki Chiristang, ka Tauki-papatar-en-ato tmaeu'ug tou Sou ka makka si-deia. Ofte 't Formulier des Christendoms met de verklaringen van dien inde Sideio-Formosaansche taal.	Gravius, Daniel and A. Hambrouck	Amsterdam.	1662
66	"De Nederlanders in China. Eerste stuk: De eerste bemoeiingen om den handel in China en de vestiging in de Pescadores (1601-1624)	Groeneveldt, Willem Pieter	In Bijdragen tot de Taal-, Land-, en Volkenkunde van Nederlandsch-Indië, uitgegeven door het Koninklijk Instituut voor de Taal-, Land- en Volkenkunde van Nederlandsch-Indië. Deel 48, pp. 1-598.	1898
67	Archief voor de Geschiedenis der Oude Hollandsche Zending.	Grithe, J. A. (ed.)	Utrecht: C. van Bentum.	1884-91
68	Description Geographique, Historique, Chronologique, Politique, et Physique de la Chine et de la Tartarie Chinoise.	Halde, Jean Baptiste du	Paris: P. G. le Mercier.	1735
69	Journael van de ongeluckighe voyagie van 't jacht de Sperwer, van Batavia ghedestineert na Tayowan i n 't jaer 1653 en van daer op Japan; enz.	Hamel, Hendrik	Amsterdam, 1668(1920)	1668

編號	資料名稱	著者	出版者	出版年度
70	"Woord-boek der Favorlangsche taal."	Happart, Gilbertus	In Verhandelingen van het Bataviaasch Genootschap van Kunsten en Wetenschappen. Vol. 18, 1842. (Reprinted.), pp. 31-381.	1650
71	Dagh-register gehouden int Casteel Batavia: vant passerende daer ter plaetse als over geheel Nederlandts-India, Anno 1624-1629.	Heeres, Jan Ernst(ed.)	s-Gravenhage: Martinus Nihoff.	1896
72	Corpus Diplomaticum Neerlandico-Indicum: verzameling van politieke contracten en verdere verdragen door de Nederlanders in het Oosten gesloten, van privilegebrieven, aan hen verleend, enz.	Heeres, Jan Ernst and Frederik Willem Stapel (eds.)	s-Gravenhage: Martinus Nihoff.	1907-55
73	Eine Kurtze Ost-Indianische Reisz-Beschreibung.	Herport, Albrecht	Bern: Georg Sonnleitner.	1669
74	Reise nach Java, Formosa, Vorder-Indien und Ceylon, 1659-1668: neu herausgegeben nach der zu Bern im Verlag von Georg Sonnleitner im Jahre 1669 erschienenen Original-Ausgabe.	Herport, Albrecht	Haag: Martinus Nijhoff, 1930.(重刊德文本)	1930
75	Dagh-register gehouden int Casteel Batavia: vant passerende daer ter plaetse als over geheel Nederlandts-India, Anno 1644-1645.	Hullu, J. de (ed.)	s-Gravenhage: Martinus Nihoff.	1903
76	Driejarige Reize naar China, te Lande Gedaan Door den Moskovischen Afgezant, Van Moskou af, over Groot Ustiga, Siriania, Permia, Sibirien, Daour, Groot Tartaryen tot in China.	Ides, E. Ysbrants	Amsterdam: F. Halma.	1704
77	Small Sea Travel Diaries: Yu Yonghe's Records og Taiwan.	Keliher, Macabe	Taipei: SMC Publishing Inc.	2004
78	Toonneel van China, Door veel, Zo Geestelijke als Werreltlijke, Geheugteekenen, Verscheide Vertoningen van de Natuur en Kunst, en Blijken van veel Andere Gedenkwaardige Dingen, Geopent en Verheerlykt.	Kircherus, Athanasius	Amsterdam: Johannes Janssonius van Waesberge.	1668

「紅毛城與淡水發展歷史」資料盤點回顧委託專業服務案
 期末報告書

編號	資料名稱	著者	出版者	出版年度
79	Benjowsky, Roman nach dem Tagebuch eines Abenteurers.	Krsizat, Eugen	Zeulenroda: Bernhard Sporn Verlag.	1937
80	Strijd, handel en zeeroverij: De Hollandse tijd op Formosa.	Last, Jef.	Assen: Van Gorcum & Co.	1991
81	"Die Insel Formosa." Deutsche Rundschau für Geographie und Statistik. VII Jahrgang, heft 3, pp. 97-108, heft 5, pp. 210-221.	Le Monnier, Franz Ritter von	Wien/Leipzig: A. Hartleben's Verlag.	1885
82	"De verovering van het Fort La Santissima Trinidad op Formosa, in 1642."	Leupe, P. A.	In Bijdragen tot de Taal-, Land- en Volkenkund van Nederlandsch-Indië 6, Nieuwe volgrees tweede deel. 's-Gravenhage: Martinus Nijhoof, pp. 72-101.	1859
83	Itinerario: Voyage ofte Schipvaert van Jan Huyghen van Linschoten naer Oost ofte Portugaels Indien.	Linschoten, Jan Huygen van	Amsterdam: Cornelis Claesz.	1596
84	"Analyse de quelques memoires Hollandais sur l'île de Formose."	Malte-Brun, C.	Annales des Voyages 8:344-375	1810
85	Voyages Celebres & Remarquables, Faits de Perse aux Indes Orientales.	Mandelslo, Johan Albrecht van	Leiden: Pieter van der Aa.	1719
86	Dictionary of the Favorlang Dialect of the Formosa Language Written in 1650. Translated from the Transaction of the Batavia Lit. Soc., 1840. (Unpublished.)	Medhurst, W. H.		1840
87	Ambassade Mémorables de la Compagnie des Indes Orientales des Provinces Unies, Vers les Empereurs du Japan.	Montanus, Arnoldus	Amsterdam: Chés Jacob de Meurs	1680
88	"Relation de l'Isle Formose." In Melchisédek Thévenot (ed.), Relation de Divers Voyages Curieux.	Morinière, M. de la	Paris: Jacques Langlois.	1663
89	Het Gezantschap der Neêrlandsche Oost-Indische Compagnie, aan den Grooten Tartarischen Cham, den tegenwoordigen Keizer van China.	Nieuhof, Johan	Amsterdam: Wolfgang, Waasberge, Boon, van Someren, en Goethals.	1693

編號	資料名稱	著者	出版者	出版年度
90	Anthonius Hambroek; of de Belegering van Formoza; Treurspel.	Nomsz, Johannes.	Amsterdam: I. Duim.	1775
91	Memoirs and Travels of Mauritius Augustus de Benyowsky in Siberia, Kamchatka, Japan the Liukiu Islands and Formosa.	Oliver, Pasfield (ed.)	London/New York: T. Fisher Unwin/ Macmillan & Co.	1893
92	Allgemeine Histoire der Reisen zu Wasser und Lande.	Prévost, Abbé	Leipzig: Johann Caspar Arkstee & Henricus Merkus.	1749
93	Beschryvinge van Het Eyland Formosa.	Psalmanaazaar, George	Rotterdam: Pieter van der Veer Boekverkooper.	1705
94	An Historical and Geographical Description of Formosa.	Psalmanaazaar, George	London: Mat. Wotton.	1705
95	Lettres Edifiantes et Curieuses, Ecrites des Missions Etrangères, per Quelques Missionnaires de la Compagnie de Jésus. XIV. Recueil.	Quelques Missionnaires de la Compagnie de Jésus	Paris: Nicolas le Clerc.	1720
96	Journael op zyne gedane voyagie naer Oost-Indien.	Rechteren, Seyger van	Zwolle.	1635
97	Geschichtlicher Ueberblick der Adminidrativen, Rechtlichen und Finanziellen Entwicklung der Niederländisch-Ostindischen Compagnie. Verhandelingen van het Bataviaasch genootschap van kunsten en wetenschappen. Deel XLVII.	Reus, G. C. Klerk de	Batavia: Albrecht & Rusche. s'Hage: Martinus Nijhoff.	1894
98	Kort verhael, van d'avontuerlicke voyagien en reysen van Paulus Olofsz. Rotman, zeylende van Batavia na het eylant Tywan op het fluytschip de Koe.	Rotman, Paulus Olofsz.	Amsterdam: Gerrit van Goedesbergh.	1675
99	Die Wundersamen Reisen des Caspar Schmalkalden nach Westund Ostindien 1642-1652.	Schmalkalden, Caspar and Wolfgang Joost (eds.)	Weinheim: Acta Humaniora (Reprint).	1983
100	Oost-Indische Reyse, gedaan 1658-65.	Schouten, Wouter	Amsterdam.	1676

「紅毛城與淡水發展歷史」資料盤點回顧委託專業服務案
 期末報告書

編號	資料名稱	著者	出版者	出版年度
101	Of the Conversion of Five Thousand and Nine Hundred East-Indians, in the Isle Formosa, neere China to the Profession of the True God, in Jesus Christ: by meanes of M. Ro. Junius, a Minister Lately in Delph in Holland.	Sibellius, M. C. and H. Jessei (trans.)	London.	1650
102	De Aziaansche Weg-wijzer, Vertoonende Verscheide Landstreken, ten Dienste van die gene, Dewelke Haar Geluk in Andere Gewesten Moeten Zoeken, Opgesteld door Gerrit van Spaan.	Spaan, Gerrit van	Rotterdam: Pieter van der Staart.	1659
103	Allerhand so Lehr-als Geistreich Brieffe, Schrifften und Reis-Beschreibungen, welche van denen Missionaris der Gesellschaft Jesu aus Heyden Indien, und anderen über Meer geleghen Landern, seit an 1642 bis 1726 in Europa angelandt seynd.	Stöcklein, Jospeho	Augsburg und Graz: Verlegts Philipp/Martin/und Johann Veith weel. Erben.	1726
104	De Aziaansche Weg-wijzer.	Spaan, Gerrit van	Rotterdam: Pieter van der Staart.	1635
105	Drie aanmerkelyke en seer ramspoedige reizen door Italien, Griekenland, Lyfland, Moscovien, Tartaryen, Persien, Oostindien, Japan, en verscheiden andere gewwsten.	Struys, Jan Jansson (Struys, Jan Jansz.)	Amsterdam.	1676
106	Oud en Nieuw Oost-Indiën, Vervattende een Naaukeurige en Uitvoerige Verhandeling van Handel, en Vaart der Nederlanders op Tsjina.	Valentijn, François	Amsterdam: Gerard Onder de Linden; Dordrecht: Joannes van Braam.	1724-26
107	Leerstukken en preeken in de Favorlangsche taal.	Vertrecht, Jacobus	Bayavia.	1888
108	荷蘭東印度公司巴達維亞城總督對荷蘭董事會之報告書微捲	V. O. C. (Vereigde Oost-Indische Compagnie)	東京大學史料編纂所藏	1601-1714

附錄二 工作會議相關資料

「紅毛城與淡水發展歷史」資料盤點回顧委託專業服務案

第一次工作會議紀錄

- 一、 時間：104年7月29日下午2:30
- 二、 地點：本館行政中心三樓會議室
- 三、 主席：翁玉琴代理館長 記錄：吳育倫
- 四、 出、列席人員：如后附簽到表
- 五、 主席致詞：略
- 六、 業務報告：
 - (一) 此次研淡水紅毛城為17世紀歐洲海權國家到亞洲競逐之遺跡，亦為近代西方至東方貿易重要的據點；期能透過本案，逐步建構紅毛城與淡水的400年史觀，還原當時的情景，並從本案成果與發現，以之作為後續本館導覽解說、展示、出版品的依據及未來研究方向的參考。
 - (二) 本案辦理情形：
 1. 本案於6/12決標予國立臺北藝術大學，決標金額為95萬9,700元。
 2. 6/26與得標廠商簽約，執行期程至12/15，分三期（第一期20%、第二期40%、第三期40%）給付契約價金。
 3. 本案預定期程與執行內容如下：
 - (1) 繳交工作計畫書：簽約後10日內繳交工作計畫書，廠商於7/3繳交，本館於7/16審核通過，並函復廠商向本館申請撥付第1期款項。
 - (2) 第一次工作進度會議（7/29）：報告全案執行規劃與本月工作進度。
 - (3) 繳交期中報告書與審查：8/31前繳交，經本館審核通過後撥付第2期款項。
 - (4) 第二次工作進度會議（9月底）：第二階段資料蒐集結果。
 - (5) 第三次工作進度會議（10月底）：初步整理訪談結果與未來建議。
 - (6) 繳交期末報告書與審查：11/31前送交本館審核。
 - (7) 結案：依委員意見修正期末報告書，送交成果並通過審核後，檢附憑證於12月15日前辦理驗收與撥款事宜（第3期款項）。
- 七、 廠場說明與討論：略
- 八、 會議結論
 - (一) 目前開列的書單（498筆）以中外文為主，日後盡可能持續蒐集增加西班牙、荷蘭等文獻。
 - (二) 除了圖書館與相關網站外，也至臺灣文獻館（日本時期文書資料）、臺灣歷史博物館（臺灣歷史、歐洲殖民史）、國立臺灣博物館（原住民、西班牙展覽），訪問學者專家（中央研究院翁佳音老師、鮑曉歐老師等人），以及蒐集國內外有關紅毛城策展相關主題等資料。

「紅毛城與淡水發展歷史」資料盤點回顧委託專業服務案
期末報告書

- (三) 紅毛城與淡水歷史發展與東南亞殖民城市文化圈息息相關，未來可進一步進行研究與分析。
- (四) 淡水相關研究資料眾多，本案系統性蒐集與整理紅毛城與淡水 400 年歷史，值得期待。
- (五) 本案未來將蒐集的資料以數位資料保存，對於後續人員研究、展示與相關的教育推廣活動提供系良好的參考依據；另，數位資料的編排方式於日後工作會議再進一步討論編排方式（年代或主題）。
- (六) 博物館除扮演相當程度的教育與宣導的功能，本案結束後，可考慮透過發表會或其他合適方式，將成果呈現給民眾。

九、 散會：15：30

「紅毛城與淡水發展歷史」 資料盤點回顧委託專業服務案

第一次工作進度會議

2015年7月29日

計畫主持人：建築與文化資產研究所副教授暨所長 黃士娟

國立臺北藝術大學
Taipei National University of the Arts

報告大綱

- 一. 計畫簡介
- 二. 工作團隊簡介
- 三. 研究架構
- 四. 研究方法與執行模式
- 五. 預期成果
- 六. 國內相關資料典藏地點
- 七. 國內交流合作學者
- 八. 國內交流合作之相關研究單位
- 九. 預定工作進度&每月工作進度分配
- 十. 現階段已蒐集之資料

計畫簡介

- 本計畫的目的是希望藉由蒐集紅毛城與淡水區域400年來的歷史、文化相關資料，進行整理與分析，以期建立完整脈絡，並以更宏觀的視野，從中發現值得保存或再現的歷史與人文特色。
- 此外，將針對淡水地區的古蹟與歷史建築作區域性與有組織的串聯，探討紅毛城建築特色與相關文化資產，在時空的脈絡下所展現出的意涵。



工作團隊：北藝大建築與文化資產研究所

職稱	計畫主持人	於本計畫內所擔任之具體工作	
姓名	黃士楨	1. 研究工作之美觀、監督 2. 工作進度管理與督導 3. 相關文獻、資料來源提供與收集 4. 成果報告書之審訂	
現職	國立臺北藝術大學建築與文化資產研究所專任副教授 國立臺北藝術大學建築與文化資產研究所所長		
學歷	日本東京大學工學部研究科建築學博士		
經歷	桃園縣文化資產審議委員（現任） 基隆市文化資產審議委員（現任） 文化部第四屆「古蹟與歷史建築審議委員會」委員（現任） 文化部第四屆「聚落及文化景觀審議委員會」委員（現任）		
職稱	專任研究助理	於本計畫內所擔任之具體工作	
姓名	林顯中	1. 研究工作之進度及品質控制 2. 歷史文獻蒐集整理及分析 3. 研究內容之綱要、彙整及寫作 4. 行政事務籌劃及執行 5. 報告書之編輯與完稿	
學歷	美國哥倫比亞大學藝術史與建築史碩士 英國哥倫比亞大學建築與保存碩士		
經歷	國立臺北藝術大學文化資產與藝術創新碩士生（104學年度入學） 中央研究院院中研秘書處英文編譯 紫荊美術師範學院保存中心主任 英國格拉斯哥 PAINTING + RESTORATION STUDIO 助理油畫修復師 荷蘭林堡省立修復研究中心學上畫師實習生		
職稱	專任研究助理		於本計畫內所擔任之具體工作
姓名	賴玉亭		1. 行政事務之處理 2. 協助歷史文獻蒐集整理及分析 3. 研究經費管理 4. 協助報告書之編輯與完稿
學歷	國立臺北藝術大學建築與古蹟保存研究所研究生		
經歷	國立臺北藝術大學兼任助理 中原大學兼任助理		

•另依本案工作進度需求 雇用2~3名工讀人員協助進行資料蒐集、整理及行政事務處理

研究架構

一. 紅毛城與淡水發展的資料蒐集與分析

本案依以下主題進行資料蒐集與盤點，並將所蒐集到之資料進行初步分析，供未來研究參考：

1. 淡水與北台灣地理及環境分析
2. 紅毛城創建與淡水各時期歷史背景
3. 港口與海洋文化
4. 領事與商業活動
5. 外來宗教的傳播與影響：宗教、醫療與教育
6. 外來人口與在地居民的互動
7. 台灣與東南亞各地殖民建築發展及特色比較



研究架構

二. 後續方向建議

(一) 進行後續資料蒐集與研究方向的建議，如：

1. 赴荷蘭、西班牙、東南亞等地進行田野調查，蒐集大航海時代相關文獻並進行整合。
2. 比較北台灣與台灣其他地區如臺南、澎湖等地殖民時期防禦性建築與商館建築。
3. 深入探討東南亞殖民時期建築特色與影響，如菲律賓、麻六甲、澳門、印尼等各殖民中心空間的特質。

(二) 國內外合作交流建議：

與國內、外相關研究單位交流、與加入國際性學會組織

(三) 展覽或教育推廣之建議：

如殖民地建築展東南亞殖民城市之交流展、大航海時代與海洋文化展等；或與各國在台代表單位合作舉辦推廣教育活動

研究方法與執行模式

- 一. 資料蒐集：蒐集與整理自大航海時期至今，400年來紅毛城與淡水發展的中英文資料，檢索與蒐集國內相關的論著、文獻檔案、圖面史料等編目列冊。
 - 連結與整合國內相關典藏與研究單位資源，如國家圖書館、中央研究院人文社會科學聯合圖書館、國史館臺灣文獻館、台灣歷史博物館等。
 - 線上蒐集國外典藏資料庫資料。
 - 因資料分散在各地未整合，除了台灣地區現有的資料，未來尚須至荷蘭、西班牙與東南亞等地進行田野調查與取得第一手史料進行分析，以完備資料蒐集。
- 二. 與國內相關研究人員、單位及地方文史工作者進行訪談與交流，汲取其研究經驗與方向建議。
- 三. 針對所蒐集之資料進行整合與分析，做主題式報告呈現。
- 四. 拓展國外相關研究資源與未來合作可能性。
- 五. 結合前述資料蒐集所分析出的重點，提出具有特色之展覽與教育活動方向建議，包含成人與兒童教育學習活動，並提出後續保存與再利用建議。

預期成果

本計畫預計以資料蒐集的研究架構訂立不同主題，成果報告書各章節分配如下：

章節	章節名稱
第一章	計畫概述
第二章	淡水與北台灣地理及環境分析
第三章	紅毛城創建與淡水各時期歷史背景
第四章	港口與海洋文化
第五章	領事與商業活動
第六章	外來宗教的傳播與影響：宗教、醫療與教育
第七章	外來人口與在地居民的互動
第八章	台灣與東南亞各地殖民建築發展及特色比較
第九章	後續方向建議
第十章	總結
附錄	蒐集文獻
	蒐集圖片資料
	合作交流之單位與人員清單
	訪談資料

國內相關資料典藏地點

- 欲蒐集資料函含書籍、期刊、論文、文獻、圖檔等
- 地點分為圖書館、博物館與其他單位

	地點	資料蒐集重點
圖書館	國家圖書館	<ul style="list-style-type: none"> • 相關書籍、期刊。 • 國內相關博碩士論文。
	國立臺灣圖書館	<ul style="list-style-type: none"> • 收藏資料來自澳洲坎培拉國家圖書館所屬出版之荷蘭東印度公司 17 人董事會議紀錄 (1602-1790)。
	中央研究院人文社會科學聯合圖書館	<ul style="list-style-type: none"> • 荷蘭時期台灣史料相關史料文獻。 • 相關書籍、期刊。
	國史館臺灣文獻館	<ul style="list-style-type: none"> • 台灣史料相關文獻檔案。
	臺灣大學圖書館	<ul style="list-style-type: none"> • 17 世紀荷蘭或台灣歷史檔案文獻史料。 • 《荷蘭聯合東印度公司檔案台灣關係檔案目錄》：A. 東印度公司檔案 B. 特種檔案。
	成功大學圖書館	<ul style="list-style-type: none"> • 台灣史料相關書籍。 • 建築史相關書籍。
博物館	台灣歷史博物館	<ul style="list-style-type: none"> • 荷蘭時期台灣相關史料書籍出版。
	台灣博物館	<ul style="list-style-type: none"> • 荷蘭時期台灣史料相關文獻與地圖。
	新島臺灣原住民族館	<ul style="list-style-type: none"> • 荷蘭時期台灣原住民族文獻與書籍。
其他單位	行政院原住民族委員會	<ul style="list-style-type: none"> • 印尼國家檔案編號 4049、4410、4481 三卷檔案 (共 673 頁) 原由荷蘭建檔，並將電子檔以及文獻使用權歸還原國會。
	中央研究院臺灣史研究所	<ul style="list-style-type: none"> • 17 世紀荷蘭或台灣歷史檔案文獻史料：巴達維亞外寄文書 (Batavia uitgegeven brieven) 以及海牙檔案館的收到信件與文書 (Overgekomen brieven en papieren)。
	吳三連臺灣史料基金會	<ul style="list-style-type: none"> • 巴達維亞外寄文書 (Batavia uitgegeven brieven) 以及海牙檔案館的收到信件與文書 (Overgekomen brieven en papieren)。
	台灣神學院史料中心	<ul style="list-style-type: none"> • 以收藏保存台灣教會歷史相關資料，收藏範圍以早期台灣教會的文獻和出版物，以及與北部台灣基督教長老教會相關檔案史料為主，並收藏其它相關重要資料。 • 重要文獻：《城隍下的廟宇神位》是資料的彙編，可配合《新港媽祖太極會會》作為研究神職人物起源任氏之重要資料。

國內交流合作學者

目前提出12位有本案相關專長之專家學者，預計於9月開始進行拜訪。

姓名	專長	服務單位
吳密察	臺灣史	國立臺灣大學歷史學系、國立成功大學台灣文學系兼任教授
靳宜村	臺灣史、海洋史	國立政治大學臺灣史研究所
陳宗仁	十六、十七世紀臺灣史、海洋史	中央研究院臺灣史研究所
鮑瑞陽	臺灣西班牙時期研究	國立臺灣大學文學院外國語文學系暨研究所教授
李翰中	臺灣西班牙時期研究	國立清華大學歷史研究所助理教授
江樹生	臺灣荷蘭時期研究	國立成功大學歷史學系客座教授
林偉盛	臺灣荷蘭時期研究	國立暨南國際大學歷史學系助理教授
邱聯基	臺灣荷蘭時期研究	國立清華大學歷史研究所助理教授
俞桂香	臺灣荷蘭時期研究	中央研究院臺灣史研究所
李乾綱	古蹟調查研究	國立臺灣藝術大學藝術管理與文化政策研究所
楊仁江	古蹟調查研究	國立臺北藝術大學建築與文化資產研究所副教授
黃瑞茂	古蹟調查研究	淡江大學建築學系副教授

國內交流合作之相關研究單位

目前預定進行拜訪與交流的相關研究單位如下，預計將七、八月蒐集資料整理後，自九月開始，依各單位研究專長與本案需求進行拜訪。

單位名稱	研究內容
財團法人曹永和文教基金會 http://tsaoyungho.org.tw/	臺灣史、海洋史相關研究
真理大學校史館 http://ox.epage.au.edu.tw/bin/home.php	淡水地區相關研究
清華大學人文社會研究中心 http://rchss.nthu.edu.tw/rchss/index.php	季風亞洲相關研究
臺灣與西班牙文化交流協會	臺灣西班牙時期相關研究
荷蘭貿易暨投資辦事處 http://rchss.nthu.edu.tw/rchss/index.php	臺灣荷蘭時期相關研究
中原大學建築學系 http://www.arch.cycu.edu.tw/index.php	東南亞殖民建築相關研究

預定工作進度

- 本計畫執行時程自簽約日起，以5.5個月時程進行
- 於每月工作進度會議（7、9、10月，共3次）中，報告工作進度與執行狀況，並與館方進行討論與小幅度研究方向修正。
- 期中報告書:8月31日前提交
- 期末報告書:11月31日前提交
- 預留半個月進行修正，於12月15日前提交修正後報告書。



每月工作進度分配（7-9月）

執行月份	工作項目與預定進度				
	國內資料蒐集	成果報告書	相關研究學者單位	後續方向建議	工作報告
7月	<ul style="list-style-type: none"> 初步提出欲蒐集資料清單，含中外文書籍、期刊及國內碩博士論文等。 	<ul style="list-style-type: none"> 分配各章節工作進度。 	<ul style="list-style-type: none"> 提出未來需相關專長之專家學者與預定進行拜訪與交流的相關研究單位清單。 	<ul style="list-style-type: none"> 。 	<ul style="list-style-type: none"> 第一次工作進度會議： <ul style="list-style-type: none"> 報告目前資料蒐集方法、人力與動員分配。 列出已蒐集之書籍、期刊清單。
8月	<ul style="list-style-type: none"> 以「淡水與北台灣地理及環境分析」、「紅毛城創建與淡水各時期歷史背景」、「港口與海洋文化」為主題蒐集資料。 	<ul style="list-style-type: none"> 完成第一章「計畫概述」草稿、第二章「淡水與北台灣地理及環境分析」草稿。 	<ul style="list-style-type: none"> 初步聯絡相關研究單位，諮詢可能提供之資源。 	<ul style="list-style-type: none"> 國內外相關展覽資訊蒐集。 	<ul style="list-style-type: none"> 提出期中報告書： <ul style="list-style-type: none"> 第一階段資料蒐集作業分組與蒐集地點；集中在國內圖書館、線上資料庫與博物館。 提出各主題初步研究動向與重點。 提出國內相關學者、單位等研究資源之初步調查結果。 列出已蒐集之資料清單。 第一次工作會議相關資料。
9月	<ul style="list-style-type: none"> 以「領事與商業活動」、「外來宗教的傳播與影響：宗教、醫療與教育」及「外來人口與在地居民的互動」為主題蒐集資料。 	<ul style="list-style-type: none"> 完成第三章「紅毛城創建與淡水各時期歷史背景」草稿、第四章「港口與海洋文化」草稿。 	<ul style="list-style-type: none"> 聯絡與拜訪台灣史、海洋史相關之研究學者。 	<ul style="list-style-type: none"> 蒐集未來國內外合作交流之地點單位與人員。 	<ul style="list-style-type: none"> 第二次工作進度會議： <ul style="list-style-type: none"> 第二階段資料蒐集作業；報告國內文獻蒐集狀況。 討論資料蒐集中所遇之困難與解決方式。 列出已蒐集之書籍、期刊、文獻等清單。 介紹國內外曾舉辦之相關主題展覽。

每月工作進度分配（10-12月）

執行月份	工作項目與預定進度				
	國內資料蒐集	成果報告書	相關研究學者單位	後續方向建議	工作報告
10月	<ul style="list-style-type: none"> 以「台灣與東南亞各地殖民建築發展及特色比較」為主題蒐集資料。 	<ul style="list-style-type: none"> 完成第五章「領事與商業活動」草稿、第六章「外來宗教的傳播與影響：宗教、醫療與教育」、第七章「外來人口與在地居民的互動」草稿。 	<ul style="list-style-type: none"> 聯絡與拜訪西班牙時期、荷蘭時期及建國史相關之研究學者。 拜訪相關研究單位。 	<ul style="list-style-type: none"> 構思展覽或教育推廣之地點。 構思後續資料蒐集與研究方向的建議。 	<ul style="list-style-type: none"> 第三次工作進度會議： <ul style="list-style-type: none"> 報告國內相關研究學者、單位等訪談與交流狀況。 初步提出未來展覽或教育推廣活動之地點。 提出後續研究發展與合作交流方向建議，於會中予以討論並確定方向。
11月	<ul style="list-style-type: none"> 。 	<ul style="list-style-type: none"> 完成第八章「台灣與東南亞各地殖民建築發展及特色比較」、第九章「後續方向建議」及第十章「總結」。 報告書完稿。 	<ul style="list-style-type: none"> 。 	<ul style="list-style-type: none"> 。 	<ul style="list-style-type: none"> 提出期末報告書：整合全計劃案，提出完整成果報告書，含各次會議內容、委員建議及修正情形、每月工作進度及結案資料（如取得相關之照片、文獻資料原始檔案、著作財產授權書，以及本案相關公文書等）。
12月	<ul style="list-style-type: none"> 。 	<ul style="list-style-type: none"> 。 	<ul style="list-style-type: none"> 。 	<ul style="list-style-type: none"> 。 	<ul style="list-style-type: none"> 結案：依約提出事宜意見後進行修正，完成成果報告書。

現階段已蒐集之資料

• 目前已列出欲蒐集之資料共489筆，第一個月已蒐集到95筆，約佔20%，分類如下，細目詳如紙本資料附件：

1. 碩博士論文：87筆
2. 中文書籍：192本 (其中已找到92本)
3. 外文書籍：38本
4. 中文文章：167篇 (其中已找到3篇)
5. 外文文章：5篇

欲蒐集資料將依專案進行調整，後續預計加強增加外文資料、文獻、建築類等方面資料

謝謝！

國立臺北藝術大學
Taipei National University of the Arts

新北市立淡水古蹟博物館

「紅毛城與淡水發展歷史」資料盤點回顧委託專業服務案

第二次工作會議會議紀錄

- 一、時間：104年10月8日下午3:30
- 二、地點：本館行政中心三樓會議室
- 三、主席：陳秘書世昌 記錄：吳育倫
- 四、出、列席人員：如后附簽到表
- 五、主席致詞：略
- 六、「紅毛城與淡水發展歷史」資料盤點回顧委託專業服務案業務報告

(一) 業務單位報告

1. 本案目前及未來工作期程與執行內容如下：

項目	內容
第二次工作進度會議	10/8 第二階段資料蒐集結果。
第三次工作進度會議	(11月初)初步整理訪談結果與未來建議。
提交期末報告書與審查	11/30 前送交本館審核，預計12月上旬審查。
結案	依委員意見修正期末報告書，送交成果並通過審核後，辦理驗收事宜(第3期款項)，驗收通過後，給付契約價金40%。

2. 期中報告書審查會議決議：

- (1) 本館同意原訂9-11月中資料蒐集的進度移至8-9月進行，並將第一、二章內容移至9月底工作進度會議時再提出。
- (2) 請廠商於9月份進度報告第一~四章內容，並於期末報告書中呈現。
- (3) 9、10月份工作會議，因應9/11召開本案期中報告書審查會議，調整於10月與11月第1週辦理；另，廠商於11月30日提交期末報告書，暫定於12月上旬召開期末報告書審查會議。

(二) 廠商簡報與討論：

1. 本次工作會議資料，增加世界遺產部份(與淡水類似之國外

世界文化遺產點，其世遺登錄理由、建築與文化特色)，也把10月份展覽部份內容往前移(國外相關博物館-西荷史料館藏，國內相關展覽)，以及介紹「中研院地理資訊系統(GIS)、台灣歷史文化地圖系統、台灣歷史地理資源網、文化資源地理資訊系統與馬偕行腳地理資訊系統」等網站，資料相當豐富。

2. 澳門歷史中心登錄世界遺產名錄已10年，已經從世遺點之管理、保存與維護、修復再利用，擴展到非世遺點的巷弄、廣場等空間，其經驗值得我們作為推動世界遺產潛力點「淡水紅毛城及其週遭歷史建築群」之借鏡。
3. 國立臺灣博物館2005年辦理過「地圖臺灣特展」，如有需要進一步研究相關史料，可向該館專案申請。

七、 會議結論

依期中報告書審查會議決議，須於工作會議中呈現第一~四章草稿；本次以圖表方式呈現第一章(計畫概述)、第三章(紅毛城創見與淡水各時期歷史背景)草稿，請廠商於一週內補充第二章(淡水與北臺灣地理及環境分析)、第四章(港口與海洋文化)內容。

八、 散會：17：30

「紅毛城與淡水發展歷史」 資料盤點回顧委託專業服務案

第二次工作報告

2015年10月8日

計畫主持人：建築與文化資產研究所副教授暨所長 黃士娟

國立臺北藝術大學
Taipei National University of the Arts

報告大綱

- 1) 紅毛城-淡水-大航海時代-世界史
- 2) 國外相關博物館
- 3) 國內相關展覽
- 4) 與淡水類似之國外世界文化遺產點
- 5) 中研院GIS系統介紹與應用
- 6) 小結

紅毛城-淡水-大航海時代-世界史

- 詳見：紅毛城-淡水-世界大事年表
- 歐洲、美洲、亞洲：牽一髮動全身
- 歐洲強權在亞洲與世界各地勢力消長：
- 葡→西→荷→英→法→美



1502年世界地圖

與淡水類似之國外世界文化遺產點

提名列入《世界遺產名錄》的文化遺產項目，必須符合下列6項中的1項或幾項標準：

- (i) 代表一種獨特的藝術成就，一種創造性的天才傑作
- (ii) 能在一定時期內或世界某一文化區域內，對建築藝術、紀念物藝術、城鎮規劃或景觀設計方面的發展產生極大影響
- (iii) 能為一種已消逝的文明或文化傳統提供一種獨特的至少是特殊的見證
- (iv) 可作為一種建築或建築群或景觀的傑出範例，展示出人類歷史上一個或幾個重要階段
- (v) 可作為傳統的人類居住地或使用地的傑出範例，代表一種（或幾種）文化，尤其在不可逆轉之變化的影響下變得易於損壞
- (vi) 與具特殊普遍意義的事件或現行傳統或思想或信仰或文學藝術作品有直接或實質的聯繫。只有在某些特殊情況下或該項標準與其它標準一起作用時，此款才能成為列入《世界遺產名錄》的理由

以下介紹12個亞洲、美洲、非洲、大洋洲與淡水相似的世界文化遺產點

澳門歷史中心 Historic Centre of Macao

符合標準：(ii)(iii)(iv)(vi) 登錄時間：2005 網址：<http://whc.unesco.org/en/list/1318>
與淡水相似點：城市堡壘、大航海時期被殖民城市

同屬大航海時期被殖民港口城市，見證了西方宗教文化在中國以至遠東地區的發展，也見證了向西方傳播中國民間宗教的歷史淵源，「是中國現存最古老的西式建築遺產，是東西方建築藝術的綜合體現。」澳門歷史城區是中國境內接觸近代西方器物與文化最早、最多、最重要的地方，同時是近代西方建築傳入中國的第一站。



麻六甲海峽的歷史城市（馬來西亞）

Melaka and George Town, Historic Cities of the Straits of Malacca

符合標準：(ii)(iii)(iv)
登錄時間：2008 網址：<http://whc.unesco.org/en/list/1323>
與淡水相似點：港口城市、堡壘

麻六甲市（馬來語：Bandar Melaka）是馬來西亞麻六甲州的首府。州行政與發展中心包括首席部長辦公室、立法會和荷蘭紅屋都位於麻六甲市。與檳城州首府喬治市共同被列入世界文化遺產名錄。



會安古城（越南） Hoi An Ancient Town

符合標準：(ii)(v) 登錄時間：1999 網址：<http://whc.unesco.org/en/list/948>
與淡水相似點：港口城市、堡壘

為15世紀到19世紀東南亞的貿易港，為保存非常完好的範例。其建築和街道樣式受到本地和國外風格的影響，土洋結合的風格共同孕育出這個獨特的遺址。



維甘古城(菲律賓) Historic Town of Vigan

符合標準：(ii)(iv) 登錄時間：1999 網址：<http://whc.unesco.org/en/list/502>
與淡水相似點：城市堡壘

始建於16世紀，是亞洲保存最完好的西班牙殖民城市。該建築不僅反映出菲律賓的傳統建築風格，還融入了中國與歐洲的建築特色。是西班牙殖民小鎮保存得最完好的例子。



迦勒古鎮及堡壘 (斯里蘭卡) Old Town of Galle and its Fortifications

符合標準：(iv) 登錄時間：1988 網址：<http://whc.unesco.org/en/list/451>
與淡水相似點：城市堡壘

始建於16世紀，由葡萄牙人所建，在18世紀時達到鼎盛時期，在英國人入侵之後，逐漸衰敗。加勒老城由南歐人和東南亞人共同修建，融合了歐洲和南亞傳統建築風格的典型堡壘城市。



開平碉樓與村落(中華人民共和國) Kaiping Diaolou and Villages

符合標準：(iii)(iii)(iv) 登錄時間：2007 網址：<http://whc.unesco.org/en/list/1111>
與淡水相似點：東西混合、防禦性建築

「雕樓」為用於防衛的多層塔樓式鄉村民居，這些位於廣東省開平市的20座碉樓，是村落群中近1800座塔樓的代表，展現了近五個世紀塔樓建築的巔峰，與散居國外的華僑與故土之間仍然緊密的聯繫。以中西建築和裝飾形式複雜而燦爛的融合，表現了19世紀末及20世紀初開平僑民在幾個南亞國家、澳洲以及北美國家發展進程中的重要作用，以及海外開平人與其故里的密切聯繫。



聖多明尼哥殖民城市 (多明尼加) Colonial City of Santo Domingo

符合標準：(iii)(iv)(vi) 登錄時間：1990 網址：<http://whc.unesco.org/en/loc/123>
與淡水相似點：大航海時期殖民城市

1492年·哥倫布首次踏足這個島嶼後,聖多明哥成為美洲第一個建立教堂、醫院、海關和大學的地方。這座殖民地城鎮建于1498年,呈網狀佈局,是後來幾乎所有新大陸城鎮規劃者效仿的典範。



萊武卡港口鎮 (斐濟) Levuka Historical Port Town

符合標準：(ii)(iv) 登錄時間：2013 網址：<http://whc.unesco.org/en/list/1399>
與淡水相似點：港口鎮

萊武卡建立於1820年左右,於1874年被英國殖民,是斐濟群島中第一個歐洲人建立的定居點與殖民港口,建立了許多倉庫、港口設施、基礎建設與宗教建設等,成為歐美人在南太平洋的活動中心。



果阿舊城 (印度)

Churches and Convents of Goa

符合標準：(iii)(iv)(vi) 登錄時間：1986 網址：<http://whc.unesco.org/en/list/234>
與淡水相似點：大航海殖民地、港口鎮

果阿舊城建於15世紀，在毗耆耶那伽羅王朝和巴赫曼尼蘇丹國時代是重要的港口城市，在阿迪勒·沙阿王朝是比賈布爾蘇丹國的陪都，有護城河圍繞，建有蘇丹的王宮、清真寺和廟宇。1510年開始，葡萄牙人統治了果阿舊城，這裡成為葡屬印度的行政中心。直到1759年，總督府遷往現在的邦首府帕納吉（當時稱Panjim）1961年果阿併入印度共和國。



布里奇頓及其軍事要塞 (巴貝多)

Historic Bridgetown and its Garrison

符合標準：(ii)(iii)(iv) 登錄時間：2011 網址：<http://whc.unesco.org/en/list/1376>
與淡水相似點：大航海時代殖民建築

由一組建於17-19世紀、保存完好的老城鎮所構成，是英國殖民地建築的典範之作，也是大不列顛在大西洋進行殖民帝國擴張的見證。這一遺產還包括附近一處由許多歷史性建築物組成的軍事要塞。此處的城鎮所採取的蛇形城市佈局，有別於西班牙及荷蘭在此處的殖民城鎮所採取的井字形佈局建設方式，展現了殖民地城鎮規劃所採用的不同方式。



沃爾特大阿克拉中西部地區的要塞和城堡 (迦納) Forts and Castles, Volta, Greater Accra, Central and Western Regions

符合標準：(vi) 登錄時間：1979 網址：<http://whc.unesco.org/en/list/34>
與淡水相似點：大航海時期殖民城市、防禦性建築

這些貿易要塞建于1482年至1786年間,位於凱塔(Keta)和貝因(Beyin)之間的加納海岸,有許多防禦性建築遺跡。葡萄牙人在其大航海探險時期,在世界許多地方建立了貿易路線,這些要塞正是這些貿易路線的連接點。



聖路易島 (塞內加爾) Island of Saint-Louis

符合標準：(iii)(iv) 登錄時間：2000 網址：<http://whc.unesco.org/en/list/858>
與淡水相似點：大航海時代殖民建築、河口城市

位於塞內加爾河的河口處,17世紀時,法國殖民者在此建立定居點。

島上正規的城市規劃、眾多的船埠碼頭和風格迥異的殖民地建築,都使得聖路易斯城別具特色,獨具一格。1872年到1957年期間,這裡曾一度是塞內加爾的首府所在地,在整個西非地區發揮著重要的文化和經濟作用。



國外相關博物館

雅加達歷史博物館

Museum Sejarah Jakarta (Jakarta History Museum)

雅加達歷史博物館位於今日舊城區，建於1710年，曾作為荷蘭東印度公司總部，及荷蘭殖民政府在巴達維亞城的市政廳，建物型制模仿17世紀時的阿姆斯特丹市政廳-阿姆斯特丹王宮（Dam Palace），1974年改為博物館開放。

館內藏有印尼史前至1948年印尼獨立建國的文物，總數約23,500件，也涵蓋雅加達1527年建城、荷蘭殖民時期、荷蘭東印度公司相關文物，包括各種地圖、手稿、繪畫、陶瓷器、家具、考古出土物等。



博物館今日正面樣貌



18世紀晚期，
仍為巴達維亞市政廳時的圖繪



荷蘭東印度公司船隻的石板藏品

荷蘭國立海事博物館

Het Scheepvaartmuseum (The National Maritime Museum in Amsterdam)

位於荷蘭阿姆斯特丹，開幕於1973年，所在建物原為荷蘭17世紀黃金時代Daniel Stalpaert設計軍火庫，2007年大幅翻新後，成為今日所見東、西、北三翼展場中庭覆有玻璃屋頂的樣貌。博物館旁停靠的大船，為1749年東印度船隻「阿姆斯特丹號」(“Amsterdam”)的複製品，也是博物館最重要的收藏之一。

相關研究

- 館內有七名常駐研究員，分別專精不同領域。並有海事專門圖書館，藏書超過六萬冊，其中不乏500年前的古籍。
- 亦有完整的數位典藏網站 <http://www.maritiemuseum.nl/>



荷蘭國立海事博物館

Het Scheepvaartmuseum (The National Maritime Museum in Amsterdam)


收藏重點

擁有世界最大的海洋相關收藏，有超過四萬件文物，包括了完整的荷蘭海洋史，藏品有下列面向。

- 船隻技術相關：船隻模型、零件、藍圖等。
- 海事藝術相關：海洋主題繪畫、版畫、照片、船隻裝飾、旗幟、武器、徽章、家具、日用品等。
- 自然歷史相關：航海圖、地圖、地球儀、測量道具等。



「阿姆斯特丹號」(“Amsterdam”) 1984年在英國海岸被發掘出時的樣貌



鹿特丹海事博物館 (荷蘭) Maritiem Museum Rotterdam

位於荷蘭南部第一大港鹿特丹，館內藏有超過85萬件的荷蘭海事相關收藏，涵括十五世紀至今日，尤以鹿特丹相關文物資料為最。

館方在2014年和鹿特丹伊拉斯姆斯大學(Erasmus University Rotterdam)共同創設鹿特丹現代海事史中心(Rotterdam Centre for Modern Maritime History，簡稱RCMMH)，針對1800年後的荷蘭海事，配合大學各領域研究師資，善用館內典藏，進行各種研究計畫，尤其著重於造船技術、近海工業、鹿特丹港口腹地等面向。



西印度綜合群島檔案館 (西班牙) Archivo General de Indias

坐落在塞維亞的古代商人交易所 (*Casa Lonja de Mercaderes*) 內，是極有價值的檔案文件的文件庫，說明了在美洲和菲律賓的西班牙帝國的歷史。西印度群島綜合檔案館所在的建築由胡安·德·埃雷拉 (Juan de Herrera) 設計，是西班牙義大利式文藝復興建築的實例。1987年，這座建築被聯合國教科文組織列為世界遺產。

此館收藏有從征服者到19世紀末的豐富檔案，包括塞萬提斯的求職請求，亞歷山大六世為西班牙和葡萄牙劃分世界的教宗詔書，哥倫布的日誌，美洲殖民地美國城市的地圖和規劃，等等。

目前擁有大約900公里的櫃架，43,000冊，和大約80億頁的殖民政府檔案。



國內相關展覽

福爾摩沙十七世紀的臺灣、荷蘭與東亞 (國立故宮博物院)

展期: 2003.01.24~2003.05.14

展出內容分別為以臺灣為主的東亞區以及荷蘭為主的歐洲區，展出來自國內、外三十八家公私立博物館及私人收藏的三百五十九件文物，包括第一次出借的荷蘭國寶級文物「鄭成功與荷蘭簽訂的受降合約書孤本」、來自美國紐約大都會博物館的「熱蘭遮城」鹿皮畫，及第一張將台灣畫成蕃薯形的古地圖等等。這些散落世界各地、幾乎都是國人未曾見過的台灣早期珍貴文物，匯集故宮，為有關台灣史的重要的文物展。



「艾爾摩莎：大航海時代的臺灣與西班牙特展」 (國立台灣博物館)

展期: 2006.07.18~2006.12.17

展覽展品包括來自西班牙塞維亞印地亞斯總檔案館 (Archivo General de Indias, Sevilla, Spain)、墨西哥荷西·路易士·德·貝由美術館 (Museo José Luis Bello y González, Puebla, Mexico)、國史館臺灣文獻館、國立臺灣博物館、國立臺灣歷史博物館籌備處、奇美博物館、天主教萬金教堂、淡江大學海事博物館、宜蘭縣與臺南市政府文化局等收藏之珍貴文物、文獻原件約200件，以及借自荷蘭阿姆斯特丹國家博物館、荷蘭海牙國家檔案館、荷蘭西非士蘭博物館、西班牙海軍博物館、美國印第安那大學圖書館、故宮博物院等單位之歷史影像約140幅。二者總計，該展將展出來自國內、外博物館珍貴的歷史文物與影像約340件。



「地圖台灣」特展 (國立台灣博物館)

展期: 2005.05

這項展覽以世界及地圖文化史的角度呈現台灣的自然人文史地之多重面貌。六大展場之內，包含有關台灣地圖的所有內涵，透過從十六世紀迄今的各式地圖、影像、檔案等，呈現台灣的土地、文化、歷史、技術等的特質與變遷。



台灣追鄉曲-17世紀荷治時期台灣日常生活教育展 (國立臺灣史前文化博物館)

展期: 2005.07.22~2005.08.21

以活潑方式及觀眾參與取向的展覽，展出內容包括實際空間模擬及近百件文物，生動活潑地展現17世紀的原住民、漢人與歐洲人如何居住、飲食、結婚、玩樂、打獵及其宗教信仰等情形。展示內容包括「原住民房子」、「中國人房子」、「荷蘭人房子」、「學校與娛樂」、「市場」、「船」、「行政」等七大主題，讓參觀者透過互動的展示，認識台灣在17世紀日常生活的豐富樣貌，並瞭解台灣在當時世界歷史中所扮演的重要角色，體驗當時在這座海島中常民生活的種種。



看見歷史：館藏文物選要特展 (國立台灣歷史博物館)

展期: 2011/10/29 - 2012/06/03

臺史博典藏豐富的海外臺灣相關史料，內容包含16-19世紀臺灣相關西洋古地圖、西文珍本書籍、19世紀臺灣早期歷史圖繪與老照片等，這些流散各國的圖文、影像資料不僅彌補當時記錄臺灣中文資料之不足，同時也呈現出西方人逐漸認識臺灣的過程，說明大航海時期以來臺灣與外界的連結與互動關係，以及臺灣這片土地上不同時期移民族群之間接觸情形。

為保存臺灣人民生活的記憶，彰顯庶民生活的歷史，臺史博以留存於民間的歷史資料及常民生活文物為核心蒐藏，內容涵蓋衣飾、生活器用、產業、百工用具、傳統信仰、民間戲曲等相關文物等，此一蒐藏方向將傳統史料蒐藏範圍從政治社會延伸到生活層面，從官方檔案擴展至民間資料，以呈現能夠代表臺灣人民生活的歷史新面貌。



「澎湖初會400週年—台灣全球化的歷史開端」系列活動

十七世紀活躍在台澎海域的荷蘭人特展

(澎湖縣政府)

展期: 2004.11.20~2004.12.19

呈現十七世紀活躍在台澎海域的荷蘭人日常生活記述。包括：貿易活動、怪物與紅夷、航海、書信日記、日常生活、澎湖的紅毛城、武器、宗教、罪與罰、文獻等內容。



「台江風雲—叱吒大航海時代」人文特展 (台江國家公園管理處)

展期: 2011.07.02~2011.08.14

讓民眾深入瞭解台江人文的歷史與故事，並體驗當時的時空背景與海洋情感，見證四百年來台江內海的歷史軌跡，邀請民眾一同來重新認識這片祖先生活的土地與歷史片段。

此次特展主題規劃分為原住民、荷蘭人及漢人時期，並展示相關歷史文物，透過船隻模型、古今地圖、歷史照片、熱蘭遮城日誌及多樣參展文物的展出，解讀台江內海大航海時期之人文歷史變遷。



「17世紀大航海時代下的麻豆港」特展 (臺南市總爺藝文中心)

展期: 2013.07.06~2013.12.29

在17世紀大航海時代下的麻豆港，可以看到麻豆社原住民與荷蘭人之間的互動與對抗，麻豆地區如何從「福爾摩沙最強大的部落」，不斷在外來文明的入侵與席捲下，逐漸成為原住民與漢人融合聚落的情況。從麻豆港的歷史發展，不僅可看到麻豆市街的歷史發展與轉移，同時亦可認識臺灣在荷蘭與清領時期的歷史風貌。



中國、荷蘭400年航海史 (上海中國航海博物館)

展期: 2012.09.10~2013.01.18

本次展覽分為“遇見中國”、“知識與技能”、“港口與貿易”、“全球定位”、“文化交融”五個部分，以實物展出為主要形式，展品共計130餘件。其中58件來自荷蘭鹿特丹航海博物館、海牙國家檔案館以及荷蘭私人收藏。



中研院地理資訊系統(GIS)

- 地理資訊系統 (Geographic Information System, GIS) 是一個可以建立、瀏覽、查詢、分析地理空間資料的電腦系統，其功能小至地圖的展示，大至空間決策分析與支援。
- 這些地理資訊系統所處理的地理空間資料，可以是真實地表或地下資訊或人文活動、或歷史紀錄資料，它是真實世界簡化與數值化的結果，但可以表達出真實世界的地理位置與訊息。舉凡地表及地下自然生態之分布（河道、地表高程、水系、植物、生物、森林資源、天氣、地下水流動、地層、土壤分布）、人文活動分布（路網、土地利用分布）等等均可視為地理空間資料。



臺北市百年歷史地圖

臺灣歷史文化地圖系統

<http://thcts.ascc.net/>

以GIS呈現臺灣歷史、文化與自然資源的地圖系統。



馬偕行腳地理資訊系統

<http://webgis.sinica.edu.tw/Website/twn/viewer.htm>



小結

- 未來可與各類似世界文化遺產點、博物館進行展覽交流
- GIS 未來可能相關應用：
荷西時期地圖、淡水航線、外國人港口活動地圖等
- 因實體的建築或文物已不在，可透過「借位」的方式比較，並重塑當時的時空與生活環境

新北市立淡水古蹟博物館

「紅毛城與淡水發展歷史」資料盤點回顧委託專業服務案

第三次工作會議會議紀錄

- 一、時間：104年11月4日上午10:00
- 二、地點：本館行政中心三樓會議室
- 三、主席：吳育倫副研究員 記錄：夏致欣
- 四、出、列席人員：如后附簽到表
- 五、主席致詞：略
- 六、「紅毛城與淡水發展歷史」資料盤點回顧委託專業服務案報告
(一) 業務單位報告

1. 本案目前及未來工作期程與執行內容如下：

項目	內容
第三次工作進度會議 (11/4)	1. 報告國內相關研究學者、單位訪談與交流狀況 2. 初步提出未來展覽或教育推廣的建議 3. 提出後續研究發展與合作交流方向之建議。 4. 成果報告書第5~7章
提交期末報告書與審查	1. 整合本計畫案內容完成報告書 2. 11/30前送交本館，預計12月上旬審查。
結案	依委員意見修正期末報告書，送交成果並通過審核後，辦理驗收事宜(第3期款項)，驗收通過後，給付契約價金40%。

(二) 廠商簡報與討論：

1. 資料蒐集與研究：

- (1) 臺灣就地可蒐集到的文獻資料會列於報告書內，但有些資料(如李毓中老師的西班牙時期研究，翁佳音的荷蘭時期研究)基於研究倫理，建議館方日後可以合作方式取得相關資料。
- (2) 清代與日本時期的資料頗豐，大多資料可以取得，擇要

放入；另外在日本亞細亞研究中心亦有豐富文獻資料，未來也可以進一步去拜訪。

- (3) 比較北臺灣與臺南、澎湖等地殖民時期防禦性建築與商館設施。
 - (4) 2008年「淡水有形文化資產調查報告」與2009年「淡水無形文化資產調查報告」，有提及平埔族留下的文化遺產，或可思考作為另一條研究的路線。
 - (5) 有關世界遺產文本建立，可以以101年文化局進行的「紅毛城及其周遭歷史建築群」世界遺產潛力點整備報告書為基礎，進一步強化世遺文本研究與調查。
 - (6) 可至東南亞各地與淡水類似的世界遺產點進行田調及收集相關文獻，以分析比較殖民時期建築特色與影響，並與淡水進行連結，如：菲律賓維甘、斯里蘭卡迦勒、麻六甲、澳門、印尼等地。
2. 展覽或教育推廣：
- (1) 先前活動規劃時程過短，建議規劃時間至少一至兩年，先進行資料蒐集與研究，再進行展示或教育推廣。
 - (2) 建議館方在未來做長期性的展示教育活動時，可以以主題式展覽為思考方向，例如：
 - ① 淡水是整個淡水河流域的貿易與商業集散地，舉茶葉為例，新竹關西的茶業經大溪沿著大漢溪經大稻埕（迪化街製茶）到淡水，坪林、南港、木柵的茶葉亦經河運銷至國外，如此可以與多處地方博物館（如坪林茶葉博物館）或地方歷史做串連呈現。
 - ② 除了貿易主題外，淡水早年也有煤礦，品質亦優。
 - ③ 樟腦也是一個可以切入的主題。
 - ④ 各個展示主題說明、船槍砲資料可以尋求相關資源或拜訪研究學者如翁佳音老師。
 - (3) 關於展示手法，建議可至孫運璿故居參觀，並且可以尋找資策會協助，利用現代科技手法呈現展示內容，有效替換展出內容，並可避免展板的製作成本的浪費與節省存放空間。
 - (4) 建議可以成立專案小組蒐集相關資料，規劃出硬體空間（存放資料）、軟體設備（孫運璿故居的資訊展示工具）

逐步建立以淡水與紅毛成為主題之資料中心。

- (5) 世遺與文化資產推廣教育，可以從重要古蹟開始著手，並與在地活動多作關聯，如介紹希臘與地中海區域的世遺，以「浪漫的愛琴海」做為主題，較吸引居民及遊客的注目，內容則導入世界遺產的資訊；除此之外，也可結合教師開發教材，輔以教具箱、遊戲、學習單等等，作為未來守護當地文化資產的重要守護員。

3. 期待館方可以將淡水下一個 10 年打造成為「大航海時代」研究與推廣中心。

七、會議結論

1. 廠商本次提供有關資料蒐集、研究、展示與教育推廣之建議，提供本館未來規劃之良好參考依據。
2. 廠商須注意契約的履約期程按時完成該階段的報告書內容，於 11 月 31 日前繳交期末報告書一式 20 份予本館審核（含期中報告書審核意見修正、歷次工作會議相關資料）。

八、散會：12：00

「紅毛城與淡水發展歷史」 資料盤點回顧委託專業服務案

第三次工作報告

2015年11月4日

計畫主持人：建築與文化資產研究所副教授暨所長 黃士娟

國立臺北藝術大學
Taipei National University of the Arts

報告大綱

- 1) 領事與商業活動
- 2) 外來宗教的傳播與影響：宗教、醫療與教育
- 3) 國內相關研究學者、單位等訪談與交流狀況
- 4) 後續方向建議：資料蒐集、研究發展與合作交流
- 5) 後續方向建議：展覽或教育推廣

領事與商業活動

積極的英國：

洋行→領事→海關

- 煤礦：基隆煤品質可比英國新堡煤、可製煤氣
- 糖、茶葉、樟腦、米
- 代理行：亦有銀行、保險經紀人、食品雜貨行等身分，後在淡水設營業所



外交是為了促進貿易

- 領事主要工作：調停貿易糾紛
- 代管普魯士、荷蘭業務
- 設領事主要目的：增進香港的怡和洋行、蘇格蘭顏地洋行的商業利益
- 商行代理人倚賴英國艦隊武力索回欠款
- 海關：促進外國對台灣貿易



領事與商業活動

怡和洋行 **Jardine Matheson**



- 淡水為主要業務港口
 - 創新經營手法：根據市場狀況調整營運手法
 - 掌理在台業務者 商船押運員→代理人→代理行
 - 貢獻：提升台灣茶葉品質
- 改善運輸與通訊基礎設施，把台灣帶進氣船時代
- 把台灣與大陸分開：福爾摩沙檔案（劍橋大學圖書館手稿室）

外來宗教的傳播與影響： 宗教、醫療與教育

馬偕

西元1871年加拿大籍宣教師（Canada Presbyterian Church）偕叡理（Rev. George Leslie）抵打狗，次年轉往淡水傳教。

加拿大安大略省（Ontario）牛津郡（Oxford）人，畢業於多倫多師範學校，後進入洛士神學院（Knox College），1867年轉往美國普林斯頓神學院，1870年畢業後前往英國愛丁堡大學（University of Edinburgh）深造，隨後來台。

- 訓練本地佈道牧師
- 特別注意施洗子弟的教育，從中培養傳教人才
- 以淡水為根據地，利用淡水河系為交通路線沿岸傳教



馬偕重要貢獻

西元1879年馬偕於淡水教堂側興建醫館，次年以捐資者美國底特律市馬偕船長夫人，為紀念其夫而命名為偕醫館。



偕醫館（Mackay Mission Hospital, 1879）

1880年馬偕家鄉父老，贊助於淡水興建神學院，次年在砲台埔購地，自廈門購買紅磚，1882年完工落成，馬偕將之命名為理學堂•大書院。



理學堂•大書院（Oxford College, 1882）

- 在台灣進行傳教，用醫療最易收到成果
- 醫館經費以外商洋行捐獻為主，本地仕紳為輔（如林本源）
- 在醫館傳授醫術；含實習教學、生理、衛生、解剖等課程
- 理學堂大書院授課科目除醫療相關含天文、地質、動植物等，奠定北台灣新式教育

國內相關研究學者、單位等訪談與交流

目前表示未來可能有興趣合作的專家學者：

姓名	服務單位 / 職稱	專長
戴寶村	國立政治大學臺灣史研究所教授	臺灣史、海洋史
李毓中	國立清華大學歷史研究所助理教授	臺灣西班牙時期研究、大航海時代研究
翁佳音	中央研究院臺灣史研究所副研究員	臺灣荷蘭時期研究
林會承	國立臺北藝術大學建築與文化資產研究所教授	台灣建築史、聚落學、文化資產保存、荷西堡壘建築

- 國立台灣博物館：
 - 藏品研究案
- 中央研究院人文社會科學研究中心：
 - 其中的亞太區域專題研究中心長期發展海洋史研究。
 - 定期舉辦研討會

後續方向建議：資料蒐集、研究發展與合作交流

1. 赴荷蘭、西班牙、東南亞等地進行田野調查，蒐集大航海時代相關文獻並進行整合。
2. 深入探討東南亞殖民時期建築特色與影響，如菲律賓、麻六甲、澳門、印尼等各殖民中心空間的特質。
3. 比較北台灣與台灣其他地區如臺南、澎湖等地殖民時期防禦性建築與商館建築。

後續方向建議：資料蒐集、研究發展與合作交流

研究方向：荷據時期研究

合作對象/資料蒐集地點&重點：

1. 荷蘭海牙國立中央檔案館(National Archief)：VOC亞洲各據點與總公司聯絡所留下的日誌資料，如《熱蘭遮城日誌》與《巴達維亞城日記》
2. 荷蘭國立海洋博物館(Het Scheepvaartmuseum)：大航海時代文獻、地圖等
3. 荷蘭萊頓大學(Leiden University)：專長於亞洲研究，尤其是東亞與區域性研究。
4. 荷蘭國際亞洲學研究所(International Institute for Asian Studies, IIAS)：南亞（印度）、東南亞（印尼群島）及東亞（中國、日本）專長歷史、語言學、人類學、社會學之研究。IIAS提供資訊、建國際網路，促成合作研究計畫等。
5. 印尼巴達維亞圖書館
6. 印尼國家檔案館(Arsip Nasional Republik Indonesia)：VOC檔案
7. 中央研究院臺灣史研究所：17世紀荷蘭或台灣歷史檔案微捲史料：巴達維亞外寄文書（Batavia uitgaan briefboek）以及海牙檔案館的收到書信與文書(Overgekomen brieven en papieren)
8. 國立台灣博物館：荷蘭時期台灣史料相關文獻與地圖
9. 國立台灣歷史博物館：荷蘭時期台灣史料相關文獻與地圖
10. 順益臺灣原住民博物館：荷蘭時期台灣原住民相關文獻與書籍

後續方向建議：資料蒐集、研究發展與合作交流

研究方向：英國領事與貿易

資料蒐集地點&重點：

1. 英國劍橋大學圖書館手稿室：怡和洋行的福爾摩沙檔案
2. 倫敦國家檔案館：英國外交部檔案檔案，含：「外交與領事服務」、「外交部股通訊」、「使領檔案」、「外交大臣與外交官報告」、「條約、委員會與會議」，以及「雜件」
3. 香港大學圖書館：英國外交部檔案
4. 中央研究院近代史研究所檔案館：
 - 英國外交檔案、海關報告
 - 外交部門檔案(分為三部分:總理各國事務衙門檔案(1860-1901)、外務部檔案(1901-1911)、外交部檔案(1911-1928))
 - 1970年中英斷交後移轉的相關文件



1911年淡水英國領事辦公室西南向照片

後續方向建議：資料蒐集、研究發展與合作交流

研究方向：西班牙時期研究

合作對象/資料蒐集地點&重點：

1. 西班牙塞維亞印地亞斯總檔案館 (Archivo General de Indias, Sevilla, Spain)
2. 國立臺灣博物館
3. 國立臺灣歷史博物館
4. 李毓中老師



後續方向建議：資料蒐集、研究發展與合作交流

研究方向：東南亞殖民時期建築研究

合作對象/資料蒐集地點&重點：

至東南亞各地與淡水類似的世界遺產點進行田調及收集相關文獻，以分析比較殖民時期建築特色與影響，並與淡水進行連結：如菲律賓維甘、斯里蘭卡迦勒、麻六甲、澳門、印尼等地。

後續方向建議：展覽或教育推廣

主題	展出內容
大航海時代海洋文化與探索	包含地圖、船隻模型、航海儀器 大砲
淡水港與貿易	帆船模型、香料、瓷器、茶、 大稻埕
原生淡水	淡水區古地名、原住民
軍事	防禦工事、碉堡、槍砲
東南亞殖民城市	與各地之博物館、文化單位進行 交換或巡迴展
台灣V.S.荷蘭	國土面積、地理一致性、航運樞 紐、紅毛城姊妹堡

謝謝！

國立臺北藝術大學
Taipei National University of the Arts

附錄四 版權

「紅毛城與淡水發展歷史」資料盤點回顧委託專業服務案

委託單位

新北市立淡水古蹟博物館

執行單位

國立臺北藝術大學建築與文化資產研究所

計畫主持人

黃士娟

特別感謝

李毓中	林一宏	林會承	翁佳音
黃俊銘	戴寶村		

報告書撰文編輯

林韻丰

資料蒐集協力

柳玉亭	蔡昀馨	王雯婷	莊冠群
-----	-----	-----	-----

(各類檔案、相片等之版權僅供本報告引用，後續出版與再製計畫應向各版權所有者申請)