

第二章 高樹老庄的歷史與空間

前言

本研究的田野地老庄是高樹客家的發源地，掌握老庄聚落的發展與遷徙就可以了解高樹聚落與夥房的脈絡。高樹是六堆客家開發較晚的地區，與高雄縣的美濃、六龜、杉林同屬右堆的一部分，當初受閩客分類械鬥與水患影響，由里港武洛向東、東北、北方遷移拓墾成大路關、高樹、美濃。

高樹客家的拓墾，由可知的文獻資料是先向閩族陳姓業主承租土地，後經透過買賣，逐漸由佃戶成爲地主，所以高樹客家村莊位於高樹中部，其南北兩側都是閩族聚落。

高樹是荖濃溪與濁口溪出山口以後的沖積扇端，因此地勢北高南低、東高西低，荖濃溪與濁口溪的河水氾濫與改道，影響村落的遷徙，直到日治時代堤防開始興建以後，才使河道固定成目前現況，居民因水患的遷移才因此停止。

由於荖濃溪曾經泛流高樹鄉境，「十年河東十年河西」的氾濫，造成高樹地形溝槽、石礫地分佈其中。農業耕作所需的灌溉用水，由墾民開闢舊、新圳流灌其間，舊圳是客家人引荖濃溪開鑿，聚落間由於爭水搶水事件時常發生，水利改善以後以輪灌「輪水番」的方式處理爭水糾紛，直到目前也是如此。

老庄是個自然村落，居民遭受水患也數度遷移，水災損失舊有良田，民國四十五年國民政府安置大陳義胞，耕作土地面積受天然及人爲因素日漸減少，居民只好大量遷出，目前留下的夥房是「老根」，遷出去的新夥房爲「新芽」，老庄成爲新建村莊的相對稱呼，新關的高樹、長榮、建興等村的居民稱老庄原居地的夥房爲「老夥房」，老庄也由最早先的「新庄」仔，如今卻變爲「老庄」仔，是時代變遷的產物？爲了對田野地自然環境與人文的了解，故有必要從六堆客家談起，逐步向高樹、老庄的歷史與空間做說明。

第一節 六堆客家開發概述

一、 六堆客家的形成

六堆客家聚居的鄉土分佈於今台灣省屏東縣的竹田鄉、內埔鄉、萬巒鄉、麟洛鄉、長治鄉、高樹鄉、新埤鄉、佳冬鄉及高雄縣的美濃鎮、六龜鄉、杉林鄉等之一部份或大部分，除內埔、萬巒、竹田、麟洛、長治五鄉毗連，成爲客家庄中心地區外；高樹、美濃、杉林、六龜四鄉鎮在北面成爲一區；而佳冬、新埤兩鄉另於南方連成一地。雖然各鄉鎮客家人所佔比例不一，但其聚居村里則少外族穿雜其間，各鄉村里或兩旁或中間雜有閩南村落，因此不自成一個行政區域，卻因其語言、風俗習慣相同，且彼此間互有婚姻血統的交流，成爲守望相助、休戚與共的生命共同體，平時無事則爲同一族系的精神結合體，有事出堆則爲共同戰鬥體¹。

六堆一詞之來源爲何？清康熙 22 年（1683）清將施琅攻克澎湖，鄭克塽降清，明鄭滅亡。清廷初以台灣爲海外彈丸之地擬棄之，但施琅因上「台灣棄留利害疏」，力主保留台灣。次年（1684）清廷決定將台灣收入版圖，設台灣府隸屬福建省。但清廷隨即頒布渡台禁令，渡臺者不准攜眷且嚴禁惠潮之民渡臺，直到清康熙 35 年（1696）施琅死後，禁令漸弛，客家人得以方便東渡。

西元 1698 年六堆各庄開庄，之後大家都忙著拓荒及自治自衛，其時因人手不足，回原鄉（廣東省梅縣、蕉嶺縣爲主）招集墾民來台，尤以東港與潮汕間的航運開通後，來往人數更多。一到清政府禁止移民攜眷來台的政策放寬，不但青年源源而來，女人渡台者亦漸增加，到清康熙 60 年（1721）發生朱一貴、杜君英抗清事件時，客家人在屏東平原拓墾發展成十三大庄、六十四小庄的局勢。

由於朱一貴、杜君英起初聯合抗清佔領台灣府城，卻爲分功不均演變成相互仇殺，最後導致閩客分祖籍的分類械鬥。當時屏東平原的客家人爲保衛鄉土，各庄代表集會於內埔媽祖廟商討因應之策，初擬請求政府派兵保護，但局勢演變成政府自顧不暇，之後只好自行組織義勇民團，以

¹ 鍾壬壽，《六堆客家鄉土志》，屏東：常青，1973，頁 68~69。

作自衛。乃決議「各庄代表即速回庄招募義勇，其數額依居民多寡派定，另依田甲多少捐贖軍資糧餉」，公推李直三為六堆大總理、侯觀德為總參謀，分營面對下淡水溪部署，列駐淡水溪連營固守²，其統領人數防守地區如下（表 2-1）。

表 2-1、朱一貴事件六堆防守表

堆名	正副統領	義勇來源及人數	防守地區
中營	賴以槐 梁元章	率竹田一千三百人	萬丹地區
先鋒營	劉庚甫	率萬巒一千二百人	阿猴地區
左營	侯欲達 涂定恩	率佳冬、新埤一千五百人	小赤山地區
右營	陳展裕 鍾貴和	率武洛三千二百人	新園地區
前營	古蘭伯 邱若瞻	率長治、麟洛二千一百人	水流沖地區
後營	鍾沐純	率內埔一千五百人	塔樓地區
巡查營	艾鳳禮 朱元位	各地壯丁一千七百人	負責巡查各營及後援部隊
後勤補給	劉懷道 賴君奏 何廷		負責輸送糧秣看守糧倉

² 同註 1，頁 84~85。



資料來源：鍾壬壽，《六堆客家鄉土志》，（屏東：常青，1973），頁 84~85。

滿清在平定亂事之後，對領導者李直三、侯觀德、劉庚甫、邱永月等加以授官、獎賞，旌其里曰「懷忠里」，諭建亭曰「忠義亭」³，這種以武裝結合保衛鄉土的自衛行爲，獲得保護生存的目的又得到政府的嘉許，因此事件結束之後，客庄代表集議認爲仍有團結一致的必要，於是將戰鬥時的六營改爲「六堆」，將以前的六營配合地理位置，以西勢竹田爲中堆，麟洛長治爲前堆，內埔爲後堆，居左的佳冬、新埤爲左堆，居右的武洛爲右堆，萬巒因曾出現大先鋒劉庚甫而聞名乃叫做先鋒堆。各堆選出總理一人副總理一至二人，六堆的總理副總理再集議推選大總理。令各堆推派壯丁三百人，分爲六旗每旗五十人，六堆合共三十六旗一千八百人爲常備兵員，從歷史的偶然，歷經多次的出堆⁴，逐漸成爲制度化。至於爲何用「堆」的意義何在？據鍾壬壽的解釋是因「營」「隊」具有強烈的戰鬥性，不適合地方自衛性的民團使用，再則六堆的地形上並不完全集結一起，地方制度上不易劃分，既不能分「鄉」「里」更不能統稱「郡」「縣」，故稱爲「堆」。而「堆」的音與意義在客家話都很接近「隊」。日人伊能嘉矩在《臺灣文化志》說明六堆部落之起源爲：

康熙二十五、六年間開始，廣東嘉應州之鎮平、平遠、興寧、常樂等縣民，渡海來台灣，企劃於府治附近從事拓殖時，發覺已歸閩人佔有而無餘土，僅於東門外邊墾殖菜園，正求活路時，於下淡水溪東岸流域發現有未拓草地存在，乃相率移此，協力從事開墾，田園漸次增大，生齒亦日繁，本籍民間之，接踵移來者倍多。而後擴展疆域，北至羅漢門之南界，

³ 王瑛曾，《重修鳳山縣志》，南投：省文獻會，民國 82 年重印，頁 257。

⁴ 出堆就是六堆民團在遇有動亂時就會集合武力對抗或協助政府。

南至林仔邊溪口，沿下淡水、東港河流域，碁布大小幾多之村莊。康熙六十年朱一貴起事時，糾和現在之十三大庄、六十四小庄誓起義為官軍出力者，號稱一萬三千餘人。所謂六堆部落之起源在此時⁵。北至羅漢門之南界，南至林仔邊溪口，沿下淡水、東港河流域，此為當時六堆之範圍。

二、六堆客家的移墾

來台漢人移墾者，因原鄉之不同，可類分為閩南河洛系的泉州人、漳州人，以及粵東潮州客及閩西汀州客。對於來台漢人族群的分布，如依「先到先佔」的原則，先到的族群當然率先佔墾登陸的沿海口的沖積平原，後到者則被迫必須往東依序分布，一般而言，泉州人先到，再者漳州人，客家人則是殿後⁶。而研究台灣的泰斗伊能嘉矩對台灣族群分布作以下的說明：「閩屬之分佈區域，主要在海岸平野地區。粵屬之分佈主要在山腳丘陵地區」⁷；近年戴炎輝依據漢人移民台灣之先後秩序提出看法：

隨鄭氏渡台者多泉民，從施琅征台者多漳民。粵民於台灣初入清版圖時，被禁止渡台；至康熙末年，因其禁漸弛而人漸增，泉、漳先至，故先佔海濱平原，而為頭家佃戶或營商；粵民後至，故多居附山地帶，且初時大率為佃戶。⁸

客家人因原鄉的生存壓力太大，所以結群到台灣謀生，他們先是單身到台灣，或為人耕佃或為投身拓墾工作，等建立了相當基礎之後，再返鄉攜親帶族來台。其中一部份人南下屏東平原，從東港上溯下淡水溪北上到萬丹附近上岸，參與閩南人承墾或在平埔族的土地上拓墾。從康熙 25、6 年起訖康熙 60 年朱一貴之亂，他們在下淡水溪以東、東港溪沿岸建立了十三大庄、六十四小庄。此後因閩南與客家對立的形勢形成，客家人的擴張受到相當的阻礙，乾隆以後只增加美濃、高樹一帶及其附近小局部的聚落。有關六堆的開發非一蹴可及，而是經過不同的時空路線與階段，學者也有不同的見解，但幾乎是大同小異，不出北、中、南三個路線進行，但筆者認為應有其他特例存在⁹，而非刻板三個路線而已，茲整理如下（表 2-2）。

表 2-2、六堆客家拓墾表

拓墾階段	拓墾路線與地區	堆別	說明
康熙年間	中線：由濫濫庄向東港河流域，即今之竹田、萬巒、內埔等三鄉境內開拓。	中堆、後堆、先鋒堆	康熙年間的拓墾活動分成北、中、南三個方向進行，客家人在萬丹附近上岸後較大的據點大概就是濫濫庄，沿著東邊的東港溪谷兩岸向北南進墾了今日竹田、內埔、萬巒三個鄉的大部分。
	南線：鍾壬壽認為由東港溪沿岸南下佳冬、新埤鄉。賴旭貞認為係海陸多方面多階段移墾佳冬、新埤鄉。 ¹⁰	左堆	
	北線：沿番仔寮溪及隘寮溪間墾殖，甚至北溯武洛溪而上，即今之長治、麟洛鄉及里港鄉武洛庄。	前堆 右堆	

⁵ 伊能嘉矩，《臺灣文化志》，臺中市：臺灣省文獻委員會，民國 80，頁 142。

⁶ 簡炯仁，《屏東平原開發與族群》，屏東市：屏東縣立文化中心，1997，頁 4~5。

⁷ 同註 5，頁 191。

⁸ 戴炎輝，《清代臺灣之鄉治》，台北：聯經出版事業公司，1992，頁 296。

⁹ 筆者查訪老庄邱屋夥房昌俊公來台經過，第十四世啓棠公祖墳葬於高雄州岡山郡三爺埤，十五世延雍公遷居前堆長興庄，十六世昌俊公遷居高樹，此乃在台南登台循陸路到六堆開發之例子。

¹⁰ 賴旭貞，《佳冬村落之宗族與祭祀---台灣客家社會個案研究》，國立中正大學歷史研究所碩士論文，頁 101。

乾隆以後	美濃：乾隆元年（1736）右營統領林豐山、林桂山兄弟率眾北渡荖濃溪到靈山、月光山、雙峰山拓墾；乾隆二年（1737）鎮平人涂百清率六姓人開拓龍肚；乾隆三年（1738）劉玉衡率二十五姓人拓墾竹頭角、九芎林；乾隆四年（1739）越月光山入墾楠梓仙；乾隆五年（1740）越茶頂山入墾六龜境內；乾隆十三年（1748）李九禮劉順芳等拓墾中壇庄。	右堆	朱一貴事件後演變成閩客衝突，造成六堆客家最北端的孤立據點武洛庄，遭受閩人及平埔族的包圍之勢，加以當地荖濃溪及武洛溪氾濫危及居民安全，由武洛庄向東、東北及北方遷移至大路關、高樹、美濃、六龜、杉林等地移墾。
	高樹：乾隆三年（1738）原居武洛庄十八姓人因東北部船斗庄東振租館招佃墾荒，乃移墾成東振新莊；部分武洛居民在乾隆初年向東移墾成大路關庄。	右堆	

資料來源：曾彩金編纂，《六堆客家社會文化發展與變遷之研究》，屏東市：六堆文教基金會，民國 90，頁 49~53。

曾逸昌編著，《客家概論》，（台北市，曾逸昌，民國 91），頁 65~72。

林正慧，《清代客家人之拓墾屏東平原與六堆客庄之演變》（台北：國立台灣大學歷史學研究所碩士論文，民 86）頁 58~72。

而後歷經客家拓墾的地區擴大，六堆勢力範圍也隨之擴大，其中以乾隆之後的右堆為最，由當初只有阿里港附近的武洛庄，擴大到高樹、美濃、六龜、杉林等四鄉鎮，因此六堆也由當初的七十七庄到日治初期增為一〇六庄（如表 2-3）。

表 2-3、日據初期六堆所屬村莊一覽表

堆 別	村 落	
先鋒堆	萬巒庄、下硫磺崎、上硫磺崎、頭溝水庄、二溝水庄、四溝水、五溝水庄、鼎興庄、新庄仔、糖廓庄、鹿寮庄、大林庄、流唐庄	
前 堆	上前堆	火燒庄、新潭頭庄、老潭頭庄、芎蕉腳庄、三塊厝庄、竹葉林庄、新園庄、潭底庄、三豬毛庄、加冬仔庄、煙墩腳庄
	下前堆	麟洛庄、上竹架庄、下竹架庄、老田尾庄、田心庄、徑仔庄
後 堆	內埔庄、竹山溝、上樹山庄、下樹山莊、老東勢庄、新東勢庄、新庄仔、檳榔林庄、番仔埔、塘肚仔、加冬樹庄、左仔角庄、埤頭	
中 堆	上中堆	西勢庄、新北勢庄、老北勢庄、四十分庄、南勢庄、上竹頭庄、竹圍庄、楊屋角庄、八壽埤庄、虞埔庄
	下中堆	二崙庄、溝背庄、頓物潭庄、頓物庄、尾崙庄、羅經圈
左 堆	六根庄、新埤頭庄、石光見庄、下埔頭庄、武丁庄、半礮仔庄、昌良庄、千山庄、見光庄、沙崙庄、上埔頭庄、打鐵庄	

右 堆	美濃庄、隆肚庄、荊桐坑庄、上武落庄、下武洛庄、新寮庄、九芎林庄、板產庄、崁頂庄、大路關庄、新大路關庄、新圍庄、力社庄、竹頭背庄、苦瓜寮、鹽樹下庄、新庄仔庄、大埔庄、荊仔腳庄、柚仔林庄、老匠寮、中呷庄、楠仔仙庄、九塊厝庄、蔡葵庄、八老爺庄、隘寮丁庄
合計	總計百六庄

資料來源：村上玉吉編著，《南部臺灣誌》，臺南：臺南州共榮會，1934，頁 24~25。

三、右堆高樹客家的開發

高樹地區，明鄭時期屬萬年縣。清初隸屬鳳山縣管轄，雍正四年地方分治區劃為阿里港分縣管轄。日治初期先隸阿猴廳阿里港支廳港西上里，後隸屬高雄州屏東郡，並將高樹地區分為東振新區及加蚋埔區共十三堡，大正九年（1920）地方自治制度實施後，合併東振新區及加蚋埔區，改隸高雄州屏東郡高樹庄。

表 2-4、高樹疆域沿革表

光復後	日 據 時 期								清 代			
現行 村名	高 雄 州				阿 猴 廳				鳳山縣			
	郡 名	街庄 名	大字名	小字名	支廳名	區 名	里 名	街庄名	里 名	街庄名		
高樹村	屏東 郡	高 樹 庄	高樹	大車路	阿 里 港 支 廳	東 振 新 區	港 西 上 里	高樹下庄	港 西 里			
長榮村			高樹	大車路				高樹下庄				
東興村			東振新	老庄				東振新庄		老莊		
東振村			東振新	老庄				東振新庄		老莊		
大埔村			東振新	中庄子				東振新庄		中莊仔		
源泉村			阿拔泉	新阿拔泉				阿拔泉庄		阿拔泉		
建興村			阿拔泉	溪埔仔				阿拔泉庄		阿拔泉		
菜寮村			舊寮	菜寮				舊寮庄		菜寮莊		
司馬村			舊寮	舊寮				舊寮庄		舊寮莊		
舊寮村			舊寮	舊寮				舊寮庄		舊寮莊		
新豐村			舊寮	尾寮				舊寮庄		舊寮莊		
泰山村				加蚋埔				加蚋埔		加 蚋 埔 區	加蚋埔庄	嘉獵埔
南華村				田子				舊南勢			田仔庄	舊南勢
舊庄村				田子				老阿拔泉			田仔庄	田仔莊
田子村				田子				田子腳			田仔庄	田仔莊
鹽樹村				埔羌崙				鹽樹下			埔羌崙庄	鹹樹莊
新南村		埔羌崙	新南勢	埔羌崙庄	埔羌崙							
關福村	鹽 埔 庄		大路關	鹽 埔 區	港 西 中 里	大路關庄 (舊大路關)	大道關					
廣興村			大路關			新大路關 (新大路關)	大道關					

資料來源：《台灣省通志》卷一，土地疆域篇，頁 161 改編

高樹地區尚未正式開墾前為一片荒蕪之地，開墾後居民大致散居於東振新、埔羌崙、船肚、麻六甲及打獵埔；清末日治初期因荖濃溪氾濫改道，居民幾經鄉境內向東遷徙，迨日治初期計有高樹、東振新、舊寮、阿拔泉、加蚋埔、田子、埔羌崙等七大庄頭。光復後經分村及併入原屬鹽

埔鄉之廣福、廣興兩村合計為今之十九村（見表 2-4）。

高樹為福佬、客及平埔族競墾之地，然因語言風俗各異，客家聚居於高樹的中部，沿山地帶為平埔族較多且與福佬雜居，福佬則居於南北兩端較多，另民國四十五年移入之新住民五百戶分五個新村，聚落則沿老濃溪堤防由北而南分列於原閩客村落的外圍。

高樹與里港鄉之間原無河流阻隔來往交通順暢，而里港的前身為阿里港，是個河港，清初清政府曾派縣丞駐紮阿里港，閩客也曾共同開發阿里港，清康熙六十年朱一貴事件時，阿里港的武洛庄為六堆客家之右堆唯一客家聚落。之後六堆北線右堆的早期開發，無論向東的大路關、向東北的高樹及向北的美濃等地，大都以武洛為起源地（見表 2-5）。高樹客家庄是屬於六堆的右堆之一部份，先民曾居住在里港武洛，曾先向閩族大租戶承租佃耕開墾高樹地區。

表 2-5、高樹客家聚落的開發表

現居聚落	居民祖籍	來台初居地	再遷地	遷徙原因
東振村（老庄）	廣東梅縣蕉嶺	里港武洛	老庄	招佃入墾
東興村（老庄）	廣東梅縣蕉嶺	里港武洛	老庄	招佃入墾
高樹村	廣東梅縣蕉嶺	里港武洛	老庄	水災遷徙
長榮村	廣東梅縣蕉嶺	里港武洛	老庄	水災遷徙
建興村	廣東梅縣蕉嶺	里港武洛	老庄、高樹下、大路關	水災遷徙
大埔村	廣東大埔縣	高樹十張犁大埔頭		水災遷徙
菜寮村	福建	高樹船肚、大埔頭		閩客糾紛及水災遷徙
新豐村		桃園中壢、新竹關西、苗栗頭份		日據時代招墾南下
關福村（大路關）	廣東梅縣	里港武洛	鹽埔	入墾
廣興村（大路關）	廣東梅縣	里港武洛	鹽埔	入墾

資料來源：依據高樹鄉公所編印，《高樹鄉志》，頁.3~11，筆者整理。

高樹客家人的移民有外部移入、內部遷移之分。高樹鄉內部移民，因受原聚落田園，遭受葦蕩、水災、旱災、瘟疫、人口自然增加等影響，向東或向北作短距離遷徙，或因原居地狹窄，或因原居地人口稠密，或因原居地環境惡劣，或因原居地治安不靖，或因原居地經濟凋敝，或因原居地交通不便，或因原居地其他原因，而遷徙高樹。高樹鄉外部移民，則係由外來移民，或因原居地狹窄，或因原居地人口稠密，或因原居地環境惡劣，或因原居地治安不靖，或因原居地經濟凋敝，或因原居地交通不便，或因原居地其他原因，而遷徙高樹。高樹鄉內部移民，則係由外來移民，或因原居地狹窄，或因原居地人口稠密，或因原居地環境惡劣，或因原居地治安不靖，或因原居地經濟凋敝，或因原居地交通不便，或因原居地其他原因，而遷徙高樹。

第一期為清朝時代今里港鄉武洛地區的客家人移民高樹鄉：由於清朝康熙末年發生朱一貴事件，最後引發閩客分類械鬥，接著雍正十年發生吳福生事件，武洛地區的客家人，為保衛家園在里港和閩南人發生族群械鬥，不得已之下於乾隆初年遷居，移民高樹的東振、東興、廣福等村，後來進一步遷移到高樹、長榮、廣興等村。

第二期為清朝時代廣東梅縣、蕉嶺、大埔、惠州的客家人大批移民高樹鄉：由於先前從武洛移居高樹的客家人，發現高樹鄉還有大片荒地未墾，於是有人返回大陸廣東原鄉（蕉嶺、蕉嶺、大埔、惠州）的客家鄉親前來移墾。高樹鄉高樹村、長榮村、東興村、東振村等四村的居民，祖先大部分是從廣東梅縣、蕉嶺遷移而來。

第三期為日據時代新竹州的客家人移民高樹鄉：日據時代昭和二年（1927）日本東亞興株式會社，為開墾高樹鄉北端新豐村的荒地，而招募新竹州客家農民來此開墾，並建立了新豐村的尾寮、凹湖、中興、大山寮等客家聚落。

第四期為民國三十八年後有少部分隨政府撤退來台的中國大陸客家人遷居高樹鄉：民國三十八年後有少部分隨政府撤退來台的中國大陸客家人，其中極少數被分配到高樹鄉，從事公務員、警察、教師等工作，因工作關係或婚姻關係落腳定居高樹鄉。

¹¹ 鍾肇文，《六堆雜誌》，〈客家人移民高樹鄉史話〉，2003/04/01 第 90 期，頁 46~47。

第五期：近百年來有部分美濃客家鄉親移居高樹鄉：因高樹與美濃同屬六堆，早期老濃溪主流尚在「水流東」時，高樹與美濃之間一衣帶水，交通無礙，即便是「水流西」之後，中隔老濃溪，但兩地彼此往來密切，且彼此互有婚嫁及從事農業及工商業關係，而移居高樹鄉的高樹、長榮等街市中心。

第六期：近十幾年來部分印尼客家女子嫁居高樹鄉：高樹鄉為農業鄉，留鄉務農的部分成年男子，因在本地娶妻不易，透過仲介娶外籍新娘為妻，尤其是由同樣大陸原鄉移民海外的後代，因語言風俗相同，較易溝通者為優先考慮對象，尤其是居住在印尼加里曼丹，娶當地移民後代的客家女子為主，尤以高樹鄉的廣福、廣興兩村青年，盛行娶印尼客家新娘。

以上經外、內部的移民或遷徙形成今日高樹客家的聚落的現況。純客家村者為東振、東興、高樹、長榮、廣福、廣興等六村，閩客混居者為大埔、菜寮、新豐、建興四村。東振、東興合稱老庄（東振新庄），緊鄰的高樹、長榮的居民大都由老庄（東振新庄）遷居，由於此四村緊鄰而居，當地客家人稱為四大庄頭，早期有連庄的祭祀圈，現則較鬆散，但大體上維持一定的穩定度。

第二節 高樹鄉聚落發展

一、高樹鄉概況

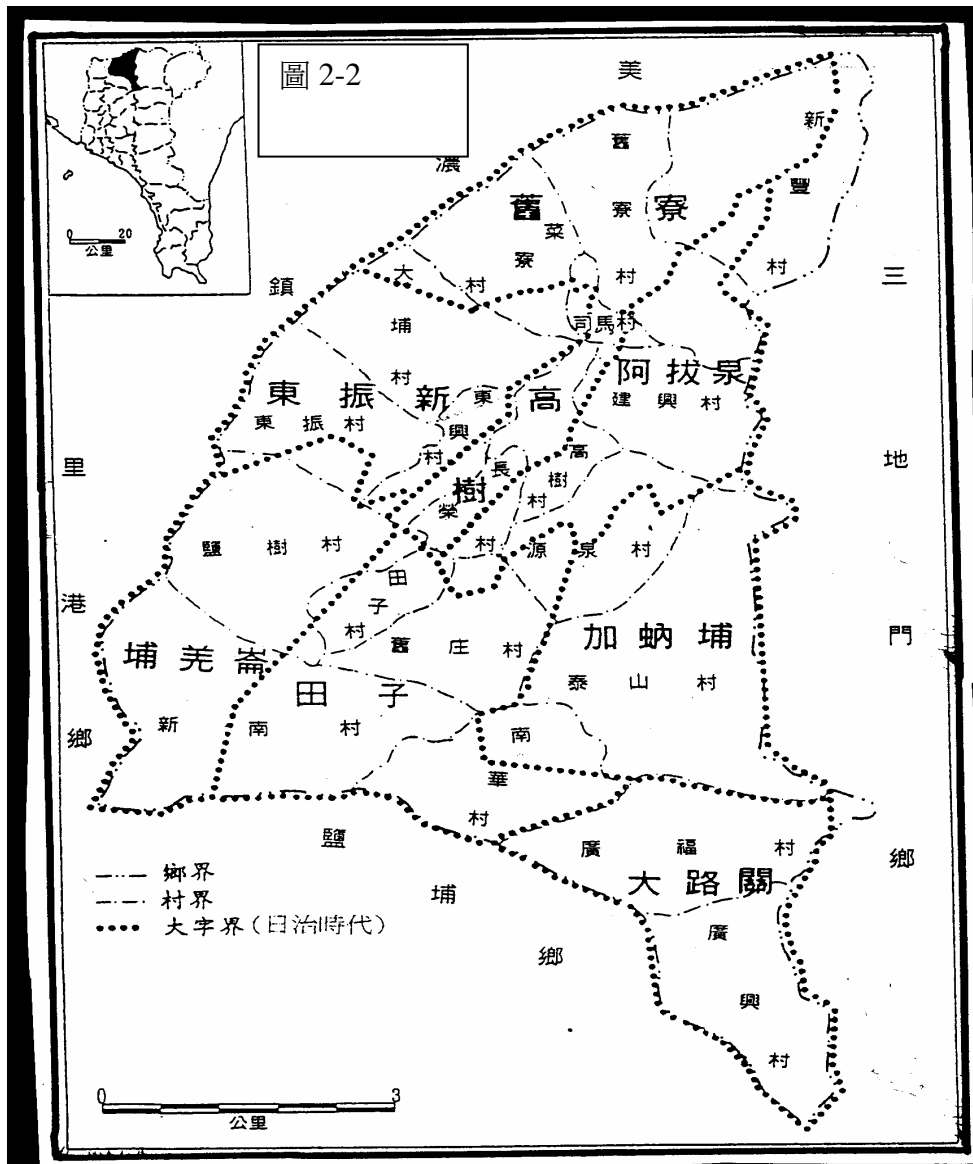
高樹鄉位於屏東縣邊陲的最北端，老濃溪由北而南，沿著東方的中央山脈及潮州斷層，在大津匯合由東向西出山的濁口溪，直沖高樹大津及舊寮一號堤防，然後受堤防的阻礙轉向西南流向里港鄉，因此高樹鄉北方、西北及西南以濁口溪及老濃溪與高雄縣的茂林鄉、六龜鄉、美濃鎮及里港鄉的溪北各村落為界；南以隘寮溪與鹽埔鄉及里港鄉溪南各村落為界，因此高樹鄉的地形，是以東邊的中央山脈、潮州斷層為底，兩邊則是由東北向西南流的老濃溪與由東南向西北流的隘寮溪交會於里港，略成三角形。現今行政區共劃分為十九個村落（表 2-6）及（圖 2-2 高樹鄉地域圖）。

表 2-6、高樹鄉各村基本概況表

項目/村	高樹	長榮	東興	東振	廣福	廣興	大埔	菜寮	建興	新豐
鄰數	26	14	15	13	12	15	11	12	14	22
戶數	1019	602	393	311	394	426	305	311	503	648
人口數	2783	1761	1054	743	1214	1506	855	1014	1524	1947
通用語	客	客	客	客	客	客	客/福佬	客/福佬	客/福佬	客/福佬
項目/村	司馬	舊寮	源泉	鹽樹	田子	新南	舊庄	南華	泰山	總計
鄰數	12	17	11	22	15	12	12	14	26	295
戶數	298	540	387	616	472	563	405	514	913	9640
人口數	875	1630	1321	1676	1465	1971	1321	1633	2473	28766
通用語	福佬/客	福佬/客	福佬	福佬	福佬	福佬	福佬	福佬	福佬	

戶籍資料來源：屏東縣政府民政局（民國九十二年（2003）八月底）（<http://civ.pthg.gov.tw>）

圖 2-2 為屏東縣高樹鄉地圖



今之高樹鄉在清末時是歸屬鳳山縣港西上里與港西中里的一部份，日據時代初期其轄下的行政區域為，東振新、水流、私埤、高樹下、大埔、青埔尾、阿拔泉、舊寮、隘寮、新埔羌崙、舊埔羌崙、舊庄、新南勢、舊南勢庄、田仔、鹽樹、加蚋埔等庄，及港西中里的舊大路關和新大路關等庄。日治時代明治三十七年（1904）由阿猴廳阿里港支廳管轄，包括東振新、高樹下、阿拔泉、舊寮、埔羌崙、田仔、加蚋埔、大路關等庄。大正九年（1920）實施州郡街庄制度，將東振新區及加蚋埔區合併為高樹庄，高樹鄉行政區域大部分改歸「高雄州屏東郡高樹庄」管理，其中港西中里大路關庄則隸屬「高雄州屏東郡鹽埔庄」，共分東振新、高樹、阿拔泉、舊寮、埔羌崙、田仔、加蚋埔、大路關等八個大字，並且簡稱高樹。其所以稱高樹，乃因庄頭有棵木棉樹，其樹甚高冠於群樹，故取之以為庄名。光復後的民國三十五年隸屬高雄縣屏東區，高樹鄉仍沿用日據時代的範圍，僅將高樹庄改為高樹鄉；民國三十九年（1950）行政區域調整改隸為屏東縣，而在日據時代原本屬於鹽埔鄉的大路關大字舊大路關及新大路關，因日據時代整治隘寮溪之故，使溪水阻絕與鹽埔鄉之間的往來交通，居民幾經陳情後改隸高樹鄉至今，故高樹鄉共劃分為十九村，即高樹村、長榮村、東振村、東興村、大埔村、建興村、源泉村、菜寮村、舊寮村、司馬村、新豐村、鹽樹村、田子村、新南村、舊庄村、南華村、泰山村、廣福村、廣興村等。全鄉面積為九十二平方公里。

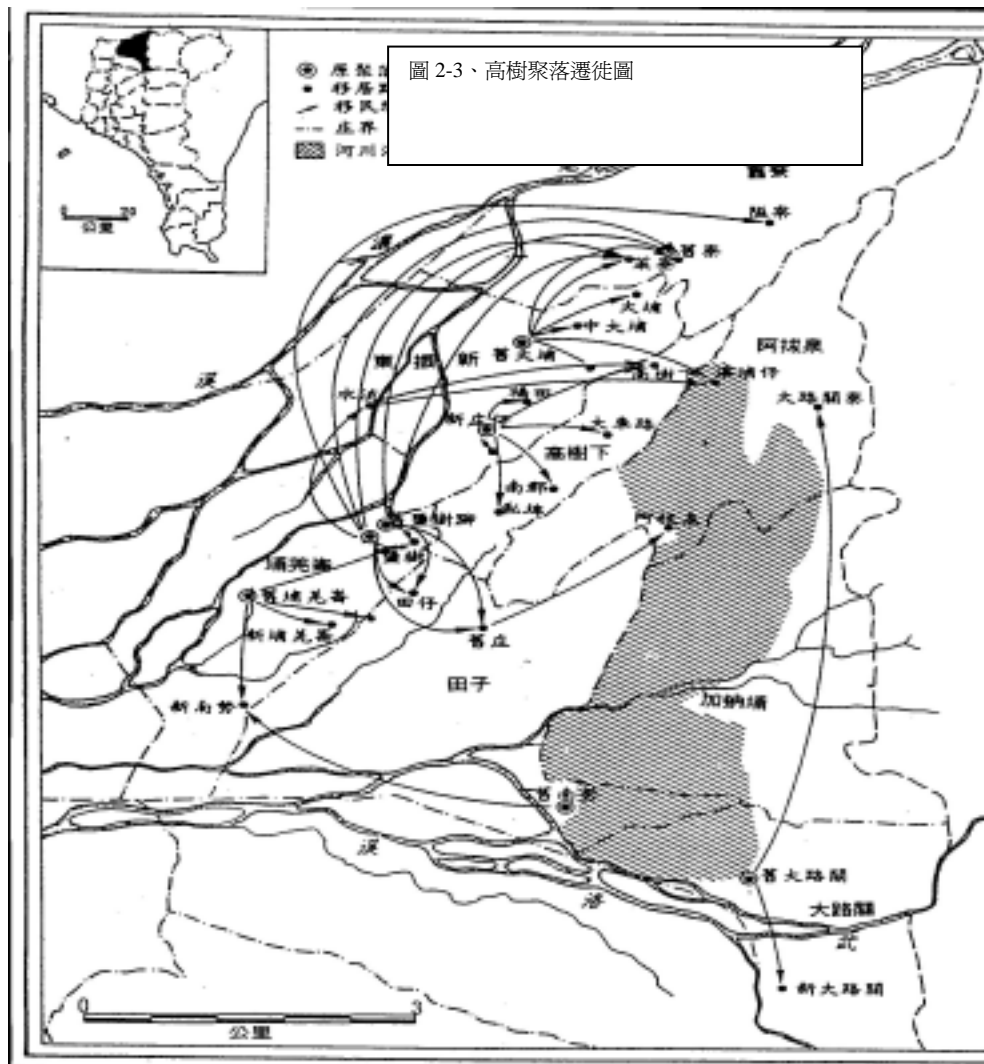


圖 2-3、高樹聚落遷徙圖

高樹鄉的自然環境，雖係由部分靠山的丘陵地之外，其餘為下淡水溪（今之高屏溪）水系諸河川（荖濃溪、濁口溪、口社溪）沖積而的平野，但坡度甚大。地理環境一面靠山三面環河，形狀似三角形，地勢最高處標高 150 公尺，最低處

資料來源：黃瓊慧《屏北地區的聚落型態、維生系統與社會組織》，頁 90。

為 49 公尺，高度相差 101 公尺，約有十五度由東北向西南傾斜。目前高樹鄉農田灌溉之水源，主要取自大津的濁口溪，以開鑿現代化之隧道進水口引水，透過舊寮新、舊圳兩灌溉系統，流灌高樹鄉大部分農田，其次是以口社溪及埔羌崙溪為水源，並在高旱地開鑿深水井約六十處，以馬達抽水補充農地灌溉之用¹²。

依據《台灣地名辭書》記載長榮村部分：

清末日治初期，荖濃溪的溪水轉向西流水沖沙壓的結果造成東振新庄大部分的房舍與田園流失，受水患的住民因此大多遷移到高樹下大車路南郡私埤等地¹³。

又據南郡庄〈南郡福德正神壇誌〉的記載：

光緒十年（1884）夏季洪水氾濫，農田流失殆盡，脅迫東振新部落，於是在光緒二十一年（1895），多戶集結從東振新搬遷至南郡。

根據鹽樹村北辰宮〈武當山北極玄天上帝廟廟誌〉記載，舊鹽樹腳庄在明治三十二年至三十三年（1899~1900）左右被荖濃溪水的河水沖毀，住民紛紛從原居地搬遷至東邊大水未達地區，如

¹² 台灣省農林廳水土保持局編印，〈農村區域綱要性規劃報告屏東縣高樹鄉部份〉，民國 84 年 10 月，頁 23~39。

¹³ 施添福總編纂，《台灣地名辭書》卷四，屏東縣/黃瓊慧等撰述，台灣省文獻委員會採集組編輯，南投市：省文獻會，民 90，頁 303。

鹽樹庄、田仔庄、舊庄、菜寮庄、舊寮庄甚至北遷至隘寮¹⁴。田子村〈田子觀音廟沿革〉記載，咸豐九年（1859）船肚庄被洪水沖毀房屋田舍，潘、楊、林、許、邱等姓人遷來，開闢清良庄，即今田子村田仔部落¹⁵。上述水患情形，將原引用荖濃溪流的開墾地及聚落，如十張犁、舊大埔、東振新、水流庄、舊鹽樹腳、船肚、舊埔羌崙、中崙、麻六甲、頭崙、公館、木柵等聚落，或全部沖毀消失或部分沖毀，導致受水災之居民往鄉內較高處，及高樹鄉的中部及東部高灘地遷徙，形成居民在鄉內短程遷徙（見附圖 2-3）。其中客籍部分 有一由東振新庄遷移到高樹下庄，二由大埔頭（舊大埔）遷移到頂大埔、中大埔、龍眼腳、菜寮庄、舊寮庄等庄，三是水流庄遷移到高樹下、溪埔仔；閩籍部落則一由船斗庄和鹽樹腳庄搬遷至鹽樹庄、田仔庄、舊庄、菜寮庄、舊寮庄，二由舊埔羌崙遷徙到新埔羌崙、鹽樹、新南勢以及豐田，三是由舊南勢遷徙到新南勢（見表 2-7）。

表 2-7、高樹水患居民遷徙表

族群別	原居地	遷徙地
客家	東振新	高樹下庄（高樹、長榮）
	大埔頭（舊大埔）	頂大埔、中大埔、龍眼腳、菜寮庄、舊寮庄、溪埔仔
	水流庄	高樹下、溪埔仔
	舊大路關	新大路關
閩南	船斗庄 鹽樹腳庄（舊樹腳庄）	鹽樹庄、田仔庄、舊庄、菜寮庄、舊寮庄、阿拔泉
	舊南勢	新南勢
	舊埔羌崙	新埔羌崙、鹽樹、新南勢、豐田

二、走大水---荖濃溪改道對高樹聚落遷徙的影響

由高樹鄉地理現況及古書記載及各廟宇碑文，得知荖濃溪之水路主流曾經長時間沿著高樹鄉東面靠山部分流貫，流經阿拔泉東緣和加蚋埔西邊，當地人稱「水流東」時期，造成高樹鄉東半部有荖濃溪故水道溝槽¹⁶及大片溪埔原野石礫地；直至清咸豐、光緒時開始「水流西」，經多次洪流，後來加設堤防，阻擋荖濃溪氾濫成爲今日現況（圖 2-4）。

（一）水流東的高樹：

高樹地區在漢民族移墾前爲平埔族鳳山八社¹⁷大澤機社（武洛社）的游耕獵區，因此有關大澤機社或大澤北溪之名稱早見於清康熙台灣輿圖及康熙五十八年的《鳳山縣志》。清乾隆中期及後來林爽文之亂後，有平埔族之塔樓社及新港社之屯番，駐屯於加蚋埔及舊寮、隘寮等地；清乾隆二十九年鳳山知縣王瑛曾撰的《重修鳳山縣志》即出現鹽樹腳庄及廣福庄，可見高樹鄉爲閩客族群同時競墾之地，並與平埔族群形成競墾之勢（見表 2-8），清政府在嘉慶二十二年（1815）還頒布〈封禁古令碑〉，其範圍上自高樹泰山村（即加蚋埔）下達內埔鄉的隘寮、老埤、中林，以迄萬巒的赤山、萬金等村。

表 2-8、平埔族在高樹之聚落分布表

社別	舊社	遷移時期	遷居高樹鄉地	備註
武洛社（大澤機社）	高樹田仔庄（今高樹鄉田子、舊庄、南華	雍正五年	先遷至里港鄉頂武洛	

¹⁴ 同註 11，頁 315

¹⁵ 同註 11，頁 317

¹⁶ 溝槽之意爲舊河道經過地方，其地勢較兩側爲低且成狹長形，寬窄不一應視原河道之水流量之大小而定。

¹⁷ 鳳山八社爲居屏東平原上之上淡水社、下淡水社、力力、茄藤、放索、大澤機（武洛）、阿猴、塔樓等八社平埔族。

	村)		加蚋埔(今高樹鄉泰山村)	加蚋埔為武洛社的新社 清末日治初期遷至彭厝庄 (今鹽埔鄉彭厝村)
塔樓社	九如鄉後庄番社	乾隆中期	隘寮(新豐村)	部分遷至里港土庫村的番仔寮
			舊寮(舊寮、司馬村)	
新港社 (卓猴社)	台南新市鄉新市	乾隆 53~55 年間	北坪(加臘埔, 今高樹鄉泰山村)	林爽文之亂後的番屯制

資料來源：①簡炯仁著，《屏東平原的開發與族群關係》屏東縣立文化中心，1997，頁 50~65。

②《里港鄉志》頁 166。③《台灣地名辭書》，卷四，屏東縣（台灣省文獻委員會，2001），〈序論〉頁 7~8。④伊能嘉矩，《台灣踏查日記》，〈上〉，頁 282~283。

因此清康熙三十三年及清康熙五十一年之《重修台灣府志》出現大澤機北溪，而《里港鄉志》認為古地圖上荖濃溪里港段被稱為大澤北溪，因此最早的台灣方志記載荖濃溪是大澤機北溪，現高樹當地的居民也稱老濃溪為北溪或北河。康熙五十八年的《鳳山縣志》出現淡水溪之名，至乾隆六年的《重修福建台灣府志》已同時出現淡水溪及大澤機溪，由淡水溪的流貫路線有經過大澤機社、塔樓社、阿猴社，可見此時之淡水溪是流向先東流繼而順地勢再往西南流，其間會匯集由口社出山，由東而西南流的武洛溪，在經阿猴社領地冷水坑附近匯流出海。因此研判乾隆初年間是荖濃溪的主流是向東流（見表 2-9）。另外的證據是在乾隆二十六年九月二十日因爭水風波而立的〈奉憲示給圳界碑〉，當時的農作地在今荖濃溪河床。美濃龍肚、里港三張部、高樹鹽樹等庄為爭水啓訟，可見當時荖濃溪主流尚未流西，該地仍是一大片的良田，因耕作需水灌溉孔需，因此在乾隆年間荖濃溪的主流是向東流。直到清光緒二十年盧德嘉撰的《鳳山縣採訪冊》就出現尖山溪的描述，

尖山溪（今之荖濃溪）上游名觸口溪，分旁支入舊寮圳，下游名龜仔豆溪，分旁支入獅仔頭圳，在港西里縣東北五十五里，源出尖山，合觸口山泉，西南行十二里，分注彌濃、揭陽、三張部、二重溪等流¹⁸。

就已有明顯的證據顯示荖濃溪有向西流了；而據《台灣省屏東農田水利會會誌》記載「昔日龜仔豆山（荖濃溪中段）流入隘寮溪及埔羌崙溪合流（下淡水溪上游），在日據時代水流四散部分流入武洛溪部分流入下淡水溪及中崙溪」¹⁹，

圖 2-4：荖濃溪水流東西對照圖

黃瓊慧的田野調查表示，

「高樹地區屬於沖積扇地形，河道經常改道呈現放射亂流的狀態。其中荖濃溪的主流在清代曾長時間流貫高樹地區的東半部，流經加蚋埔庄的西邊與阿拔泉庄的東緣」²⁰，

至於流經高樹東半部之後，是否與武洛溪、埔羌崙溪、隘寮溪的匯流情況，應視荖濃溪當時的水流量的大小而定。

¹⁸盧德嘉，《鳳山縣採訪冊》，台灣省文獻委員會重印，民國 82，引文見頁 46。

¹⁹台灣省屏東農田水利會編印，《台灣省屏東農田水利會會誌》，屏東市：台灣省屏東農田水利會，民國 86，引文見頁 419。

²⁰黃瓊慧，《屏東文獻》2000 年 12 月第 2 期，屏東縣政府，〈屏東縣高樹鄉聚落發展與地名探源〉引文見頁 69。

表 2-9、高樹鄉荖濃溪流東之相關河流（尖山溪、淡水溪、大澤機北溪即荖濃溪）

資料來源	原文記載溪流名稱及說明
高拱乾 《台灣府志》	大澤機北溪 ：從大澤機內山，北出羅漢文社南；西流至塔樓社東，轉而西北，與阿猴溪合。西為 淡水溪 ，會於東港，入於海。 大澤機西溪 ：源從大澤機西南山而出，北過塔樓社之東，與北溪合，轉而西北流，入阿猴溪。西為淡水溪，會於東港，入於海 ²¹ 。
周元文 《重修台灣府志》	大澤機北溪 ：從大澤機內山，北出羅漢文社南；西流至塔樓社東，轉而西北，與阿猴溪合。西為淡水溪，匯於東港，入於海。 大澤機西溪 ：源從大澤機西南山而出，北過塔樓社之東，與北溪合，轉而西北流，入阿猴溪。西為淡水溪，匯於東港，入於海。 ²²
梁文煊 《鳳山縣志》	淡水溪 ，有發源於東北之大山，過大澤機社、塔樓社、阿猴社受 巴六溪 之水曰淡水溪，西出而為西溪，合冷水坑之水入於海。 ²³
劉良璧撰 《重修福建台灣府志》	淡水溪 ：源發於東北之大山，過大澤機社、塔樓社、阿猴社受 巴六溪 之水，西出而為 西溪 ，瀦迴數十里，與赤山仔之等冷水坑合入海。 大澤機北溪 ：源從大澤機內山，北出羅漢門社南西流至塔樓社東轉而西北，與阿猴溪合。西為淡水溪，會於東港入海。 大澤機西溪 ：源從大澤機西內山出，北過塔樓社東與北溪合，轉而西北流入阿猴溪。西為淡水溪，會於東港入海。 ²⁴
盧德嘉 《鳳山縣採訪冊》	南勢溪 （為武洛溪上源），在港西里縣東北四十八里源受 大澤機 （即北坪、山豬毛泉），西行十四里下注 巴六溪 。 大澤機北溪、大澤機西溪 （二溪今合為一即 南勢溪 上游是也） 尖山溪 （今之 荖濃溪 ）（上游名觸口溪，分旁支入舊寮圳，下游名龜仔豆溪，分旁支入獅仔頭圳），在港西里縣東北五十五里，源出尖山，合觸口山泉，西南行十二里，分注彌濃、揭陽、三張部、二重溪等流 ²⁵ 。
《台灣省屏東農田水利會會誌》	「昔日龜仔豆山（荖濃溪中段）流入隘寮溪及埔羌崙溪合流（下淡水溪上游）在日據時代水流四散部分流入武洛溪部分流入下淡水溪及中崙溪」 ²⁶
黃瓊慧 《屏東文獻雜誌》第 2 期	「高樹地區屬於沖積扇地形，河道經常改道呈現放射亂流的狀態。其中荖濃溪的主流在清代曾長時間流貫高樹地區的東半部，流經加蚋埔庄的西邊與阿拔泉庄的東緣」 ²⁷

²¹高拱乾，《台灣府志》清康熙三十三年版；台灣省文獻委員會重印，民國 82，原文見頁 21。

²²周元文，《重修台灣府志》，清康熙五十一年版；台灣省文獻委員會重印，民國 82，原文見頁 22。

²³梁文煊，《鳳山縣志》，康熙五十八年版；台灣銀行經濟研究室重印，民國 50，原文見頁 8。

²⁴劉良璧撰，《重修福建台灣府志》，清乾隆六年版；台灣銀行經濟研究室重印，民國 50，原文見頁 55~56。

²⁵盧德嘉，《鳳山縣採訪冊》，清光緒二十年版；台灣省文獻委員會重印，民國 82，原文見頁 46 及頁 132。

²⁶ 同註 17。

²⁷ 同註 18。

《里港鄉志》	古地圖上荖濃溪里港段被稱為大澤北溪，而大澤南溪是隘寮溪。頁 781；古時荖濃溪在龜山段稱之為尖山溪，中段為龜仔豆山溪，經過龜仔豆山除主流外分成三條溪古志稱之為揭陽溪、三張部溪和二重溪頁 782。 ²⁸
--------	---

(二) 水流西的高樹

水流西是指荖濃溪的河水，由北而南經六龜鄉東側進入高樹鄉之後，原本向南流的轉向西南流。轉向的原因，據地方耆老曾祥華轉述的傳說，

「是因有次平時水勢較小的濁口溪流域內下大雨，因而水勢暴漲水流又急，將原是靠東側南下的荖濃溪水主流，連衝帶拉的引導向西側六龜美濃方向，荖濃溪水主流因而西移」；

而後從清咸豐開始經清末日治初期（見表 2-10），經過多次的水沖沙壓，將原本在西側的聚落良田等沖毀或淹沒或流失，也因此造成受災區的聚落居民遷徙；日治初期台灣總督府為開發美濃地區，引導利用荖濃溪水，給設在竹子門的水力發電廠使用，並用發電後之水供美濃地區灌溉之用，至此高樹原使用的荖濃溪灌溉用水完全斷絕，只剩下濁口溪水，致水量不敷農田使用。後來政府在高樹濁口溪出水處及原荖濃溪進水處設置大津堤防及舊寮一號堤防，並沿荖濃溪岸加築舊寮二號堤防、東振新堤防，並經多次整修成非常堅固的堤防，阻擋了荖濃溪可能水流東的水勢，而成爲荖濃溪在高樹鄉西側的現況；而原本水流東之荖濃溪故道，卻變成非災區的河川浮覆地，形成就新墾地。

表 2-10、荖濃溪在高樹地區氾濫紀錄表

時間	沖毀之村落	閩客庄別	居民移居地點	備註
咸豐九年（1859）	船肚庄	閩	田仔庄	田子村〈田子觀音廟沿革〉記載
清末日治初期 光緒十年（1884）	東振新庄， 水流庄	客	高樹下、大車路（今 之高樹長榮兩 村）、南郡、私埤	根據南郡庄〈南郡 福德正神壇誌〉記 載
光緒十三年（1887）	舊大埔庄	客	龍眼腳	
明治二十九年 （1896）	大埔庄	客	頂大埔、中大埔、 龍眼腳、茶寮村、 舊寮村、溪埔仔	
公元一八九八年(明 治年間戊戌七月十 四日)	大埔庄	客	濁口荖濃二溪氾濫 家屋美麗田園流失 一空	「大埔三山國王廟 沿革」碑文記載
明治三十二年至三 十三年 （1899~1900）左右	舊鹽樹腳庄	閩	鹽樹庄、田仔庄、 舊庄、茶寮庄、舊 寮庄、隘寮	鹽樹村北辰宮〈武 當山北極玄天上帝 廟廟誌〉記載
明治三十二年至三 十三年 （1899~1900）左右	舊埔羌崙、 頭崙、中崙 、麻六甲	閩	新埔羌崙（新厝）、 鹽樹、新南勢、豐 田	

²⁸ 里港鄉公所，《里港鄉志》民國 92，原文見頁 781~782。

明治四十四年至大正十五年每年都有水患（大正十二年除外）				《下淡水溪治水事業概要》
光緒八年（公元一八八二年）洪水氾濫，田園被流失，光緒二十二年（公元一八九六年）遷徙至大車路南郡庄一帶，開墾新田以迄今。	高樹老庄	客	大車路南郡庄	南郡庄南陽堂葉家廿四世至廿八世祖墳墓誌銘

資料來源：①黃瓊慧，《屏東文獻雜誌》，2000年12月第2期，屏東縣政府，〈屏東縣高樹鄉聚落發展與地名探源〉，頁66-94。

②台灣總督府內務局，《下淡水溪治水事業概要》，台北市，株式會社台灣日日新報社，昭和13。

③南郡庄南陽堂葉家廿四世至廿八世祖墳墓誌銘。

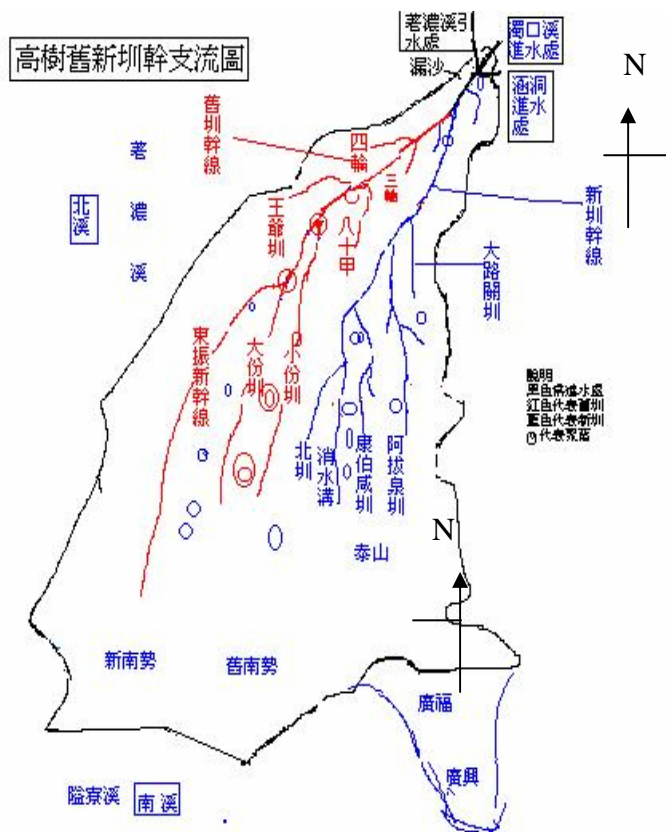
從明治三十七年臨時台灣土地調查局調製的台灣堡圖「港西上里新庄仔」部分圖示，可見荖濃溪主流已是「水流西」，沿著六龜鄉新威庄至美濃竹仔門後分三支流，往美濃東部、里港土庫及高樹西邊散流。高樹的東振新庄旁的水流庄原是大聚落但已無人跡，埔羌崙庄的麻六甲尚有人居住，新庄仔南下至鹽樹之間有長條形的聚落遺跡，顯示位於上游的新庄仔與鹽樹庄的關係密切。但在更早之前的清乾隆前期，高樹鹽樹庄、里港溪北的三張部與美濃隆肚之間，為荖濃溪（當時之水源頭為六皆河位置約於荖濃溪位於六龜鄉境）水利灌溉爭執不休，還勞動鳳山縣堂親自勘查並立碑奉憲示給圳界碑²⁹曉諭。

三、輪水番---新、舊圳與高樹聚落關係

高樹的聚落地受荖濃溪之水流影響最大，水流東時聚落偏西，水流西時聚落偏東，其中中間的中部高地帶，則是居民擇地的長久之地，惟須開埤做圳引水灌溉。高樹地區是農業鄉，故水利設施對居民的生計影響最大，根據《臺灣省屏東農田水利會會誌》記載舊寮圳，

圖 2-5：高樹新舊圳幹支流圖

²⁹同註 23，頁 387~388。



「高樹鄉昔日水源共有二條，即濁口溪與老濃溪，其圳路亦有新舊之分，新圳之水係取自濁口溪，舊圳之水係取之老濃溪，由兩溪引水灌溉，日據時代，已發電為由強制將竹子門山，開鑿隧道，並將老濃溪之全部水源轉移，放流至竹子門發電所³⁰，使本鄉僅存濁口溪一處水源；民國三十六年五月將尾寮山開鑿隧道至民國四十年二月十日竣工，工程完竣後水量穩定」³¹

可見高樹的灌溉水源，除了泰山地區取用口社溪水外，以老濃溪及濁口溪為主要取水之水源，起先是兩溪並取，後來因老濃溪受竹子門發電與灌溉之需，遭截至美濃地區，高樹鄉因而只剩濁口溪一處取水，所幸光復後的民國四十年，政府在大津鑿隧道，築固定壩，穩定水源，才稍解需水之苦，而灌溉系統係透過舊寮舊圳與舊寮新圳兩個灌溉系統（見圖 2-5 及表 2-11），灌溉高樹鄉大部分的主要農田達二千公頃。

表 2-11、高樹舊、新圳灌溉引用溪水表

年代	事件	引用溪水	備註
清雍正末乾隆初	由客籍移民廖亞元開鑿舊圳	老濃溪	
清代嘉慶中葉	由陳陶蘭引濁口山的溪水開鑿新圳，可灌溉八十餘甲田。	濁口溪	
民前五年（1907）	公共埤圳舊寮圳築圳完工通水，自濁口溪築堤攔截取水，灌溉面積二千公頃，但設備簡陋經常要派工攔水取水量不穩定。	濁口溪	

³⁰竹子門發電廠，民國前三年（1909），日本政府為解決美濃地區水源不足的問題，乃興建竹子門發電廠，廠房風格採巴洛克式建築，是臺灣第一代發電廠。

³¹同註 17，引文見頁 428。

民前三年 1909	日人建竹子門發電廠引老濃溪水發電灌溉美濃地區	老濃溪	老濃溪水權被引導至美濃地區
民國卅六年 (1947)	在尾寮山開鑿大津洞道採用固定壩取水量大增且穩定。	濁口溪	民國四十年二月完工。
備註	目前高樹地區農田水利設施的管理屬於屏東農田水利會高樹工作站管理下轄二十一個小組，圳水區分為舊寮舊圳、舊寮新圳、泰山圳與埔羌溪圳。		

資料來源：①黃瓊慧，《屏東文獻雜誌》2000年12月第2期，屏東縣政府，〈屏東縣高樹鄉聚落發展與地名探源〉，頁84。

②台灣省屏東農田水利會編印，《台灣省屏東農田水利會會誌》，屏東市：台灣省屏東農田水利會，民國86，頁428。

(一) 舊圳：又稱老圳或舊寮圳或北溪舊圳，發源於六龜里山，為高樹開鑿最早灌溉範圍最具規模的圳道，灌溉面積達數百餘甲，約在雍正末乾隆初由客籍移民廖亞元開鑿。舊寮舊圳除幹線外其支線有，維興二號圳、三輪圳、四輪圳、八十甲圳、王爺圳、小份圳、大份圳、鹽樹圳、埔羌崙圳等支線圳，沿線聚落有舊寮、司馬、菜寮、大埔、東振新、鹽樹、新厝、新南勢。

(二) 新圳：又稱濁口新圳，是約在清代嘉慶中葉由陳陶蘭引濁口山的溪水開鑿而成，可灌溉八十餘甲田。濁口新圳除幹線外有支線為維興一號圳、大路關寮圳、青埔尾圳、阿拔泉圳、北圳、浮圳、康伯咸圳、消水溝圳、私埤圳、舊庄圳、朴仔溪圳等支線圳，沿線聚落有新豐、建興、高樹下、高樹、長榮、田子、阿拔泉、舊庄。

舊圳與濁口新圳主要灌溉舊寮、東振新、高樹下一帶³²，並行成兩個灌溉系統的生產空間。而灌溉區域主要是為位於客家人佔居的地區，因為水源充足所以水田比例很高。高樹地區在清代為了爭奪灌溉水源，而發生小規模的械鬥，東振新庄的客家人甚至聯絡傀儡番，於上游處阻斷舊寮庄的水源。此外，大埔庄與舊寮庄為了水源亦時有紛爭。田園位於下游水尾的農民為了灌溉，亦常需要到水頭看顧水源，防止偷水的情況出現，這些爭水而發生的摩擦，都因為同屬利用舊寮圳的圳水的情況而起³³。

第三節 老庄的概述

一、老庄地名的由來

老庄位於高樹鄉的中部偏西側，北接大埔村、東鄰高樹村、東南為長榮村、西南鄰接鹽樹村，西邊隔老濃溪為高雄縣美濃鎮。老庄的地名清朝時屬於港西上里新庄仔，日治時代屬港西上里的東振新庄；民國時代稱為東振新，光復後分為東興村及東振村，兩村以小份圳³⁴為界。

老庄是前述兩村的人口集中的中心點，行政區域為跨東振與東興兩村，在東振村扣除虎盤新村及東興村扣除埔羌頭下（福田）、竹園仔餘為東振新（老庄）的範圍。東振新現有人又稱為新庄仔、老新庄、老庄、舊新庄等稱呼，這些稱呼有客家稱呼及閩式稱呼。而新庄仔應是最早的閩客共同的稱呼。最早的新庄仔的稱呼來源，應為清乾隆二年（1737）原籍廣東、福建二省移民轉輾遷居於高樹地區，當時的船斗庄設有一大租館，名稱為東振館，東振館確切的位置已無人知曉在何處，因此受東振租館招佃新開墾的庄頭稱為新庄或新庄仔，此為東振新庄的來源，在台灣其它移墾地有很多類似情況。

³² 黃瓊慧，《屏東地區的聚落型態、維生活動與社會組織》，台北：國立台灣師範大學碩士論文，民85，頁92。

³³ 同註18，頁84。

³⁴ 小份圳村民稱為河壩，相對於老濃溪就稱為大河壩。

根據查訪到高樹鍾瑞峰家族收藏之十張古契約及三張完單執照，其中乾隆二十三年的買賣契約書，就出現知見人管事「東振新管事陳圖章」的圖章。乾隆四十八年的鍾家鍾敬公嘗買地契約書，出現「新庄仔」的地名，光緒十八年鍾家完課租粟的「完單執照」，其內容為「

記收過新庄佃鍾冠興納過光緒十七年分
課租粟參石肆斗參升壹合正止滿合
憑此完單付執如無此單壁不坐賬炤
光緒十八年又六月 日給
業主陳

承和租館
錢糧應歸業主 完單既給
承完與佃無干 收單無用」，

圖章之內容為「承和租館」字樣。由完單執照內容可知業主姓陳，租館名稱為「承和租館」，鍾家為「新庄佃鍾冠興」。滿符合當時東振新庄客家人來此開墾的事實，先是為佃開墾，而鍾家直接向業主繳付租粟，顯然鍾家是佃農兼小租戶。再由耆老劉錦鴻保存之「劉永通派系族譜」，第二十六頁紀錄第十一世來台祖「孔亮公景純公次子妣吳氏公遷居台南炎(應是鹽字)樹下新庄子」，當時的新庄子屬於鹽樹下，因此推斷新庄子應與鹽樹下庄相連或緊鄰，現老庄的西柵門就是通往鹽樹之門。美濃俗諺「行上行下，毋當美濃山下」，而高樹地方俗諺亦有「走去走轉，不如鹽樹下新庄」的說法形成相互輝映之妙；另據《高樹鄉志》

高樹客家先民由里港武洛遷來時，初居於鹽樹村公館新庄，、、、由於村庄被水沖失，遂遷至東振新庄。³⁵

因此，新庄仔應是含現老庄及其週遭大片土地，其週遭還有水流庄、船肚、舊鹽樹下、舊大埔等聚落。之後荖濃溪氾濫，沖毀船肚庄、水流庄，甚至逼近新庄仔聚落邊緣西部至老伯公背為止，居民開始大量東遷，部分在庄內東部，大部分則遷居大車路建立新家園聚落（今之高樹、長榮），因此相對於最早開發的原居地「新庄仔」，則稱為「老庄」、「老新庄」，閩南人則稱原來的新庄仔為「舊新庄仔」，所以，老庄之名來自新庄仔（表 2-12）。

表 2-12、老庄地名沿革表

民國時代		日 治 時 代						清 代		
屏東縣高樹鄉		高雄州屏東郡 大正 9 年 (1920) 以後		阿猴廳阿里港支廳 明治 37 年 (1904)		阿猴廳阿里港支廳 明治 34 年 (1901)		鳳山縣 光緒 20 年 (1894)		
村名	小地名	大字	小地名	里名	庄名	小地名	里名	庄名	里名	庄名
東興村	埔羌頭下	高樹	福田	港西上里	東振新庄	福田	港西上里	東振新庄	港西上里	新庄仔
	竹園仔(竹園仔)		東振新			新庄仔				
東興村	東振新		東振新		東振新庄	新庄仔		東振新庄		新庄仔

³⁵ 高樹鄉公所編印，《高樹鄉志》，民國 70，引文見頁 4。

東振村	(新庄仔、老新庄、老庄、舊新庄)							
		◎廢庄		水流庄	水流庄	水流庄		
	虎盤新村(第二村)				◎廢庄	船肚庄		

資料來源：施添福總編纂，《台灣地名辭書》，南投市：台灣省文獻會，民 90，頁 298~299。

二、老庄聚落的空間範圍

老庄聚落範圍目前的行政區域，為東興村的八至十五鄰及東振村的一至九鄰，共十七鄰。村庄北方有高美路，是近年高美大橋開通後高樹往美濃的引道，村內通往高樹的文昌路，是日治以後開通的，其餘由東向西依序為武尙路、共榮巷、和豐巷、民生巷、中正巷、民權路、中山巷、和平巷、虎盤路。

村內水源有由東而西依序為，一為由源自小份圳經竹園仔旁牛埔（第一公墓）南下在村庄東側的排灌水圳；二為中間的小份圳，圳寬約六公尺，現為是兩村的界線，未分村前是老庄的家庭飲用水及灌溉用水，當地居民又稱它為「河壩」以表示水是很大；三為西側的大份圳，大份圳顧名思義早先應是灌溉面積很大需水量大，故需築大水圳以資灌溉，但目前水溝只寬約一公尺，而水源頭在大埔村頭，被東振新幹線（大陳圳）引走灌溉新墾地，該新墾地曾是老庄居民的良田，後成為荖濃溪河床地，東振新堤防興建後，成為大陳義胞的開墾地。

早期為保護村落，築有土牛環繞聚落四周，出入處設有東西兩大柵門及南北兩個小柵門，共四個柵門及一個小柵仔。東柵門處設有二樓高的望樓向東防禦生番出入。西柵門為通往福佬部落鹽樹庄的隘口。土牛為寬約一丈高約三尺，土牛上面種滿防禦的刺竹，土牛內側設有三四尺寬的更道，更道為巡守員巡視打更之道。土牛防禦措施當時主要目的有三，一是防禦土匪，二是閩客糾紛的福佬人，三是生番偷襲。主要的對象為東面的傀儡番，及西南面的福佬村落，因此東柵門前是一片開闊的牛埔地，視野開闊容易監視來自東面敵人的行動，西柵門前也有一大片開闊地及魚池，容易發現敵蹤。加以聚落的外圍設有伯公壇，在東柵門外有東興伯公壇，西柵門外有榕堂伯公。所以防禦措施為第一道為開闊地的牛埔墓地或魚池，第二道為土地伯公，第三道為圳溝，第四道為土牛石礮及刺竹，共有四道人為及天然地形的防禦措施，堅固如城牆保護居民。正如《台灣採訪冊》描述粵庄的情形，

粵大莊多種刺竹數重，培植茂盛，嚴禁剪伐，極其牢密。凡鳥槍竹箭無所施，外復深溝高壘，莊有隘門二，豎木為之，又用吊橋，有警即轆起固守，欲出門則平直，歸仍轆起，其完固甲於當時之郡城矣。且粵庄既多，儲糧聚眾，以竹為城，以圳為池，盤石之安孰逾於此。³⁶

而今土牛設施的石礮，因開墾土地，大部份已遭廢除湮滅無存。

土牛外圍的伯公壇早先有四處，後來隨聚落的發展增為八處。早期的四處為榕堂伯公、石城伯公、東興伯公、禾坪伯公，後來增加的為南興伯公、香籐伯公、復興伯公及北據伯公，以上伯公均在村落外圍守護村落。日治時代大東亞戰爭開始推行皇民化運動時，曾將東興伯公石碑敲毀，光復後向東遷至庄頭外圍的牛埔地。

³⁶ 陳國瑛等，《台灣採訪冊》，台灣省文獻會重印，民國 82，（閩粵分類），引文見頁 34~35。

老庄的聚落範圍界定，依照目前土地伯公的信仰祭祀圈來看，早期的老庄的伯公信仰，每年有兩次的伯公生日祭拜後聚餐之外，有二月祭伯公及十月的還福，此時按戶登席收股金的範圍，就是老庄的範圍，也是現在老庄村庄四周八個伯公為範圍之內境界。境界之內還有很多的小地名（如表 2-13 及圖 2-6），如河壩、高禾坪、禾坪崗、拖皮角、上埤仔、糖廊角、王爺堂、小柵仔、水崎仔、魚塘、伯公下等小區塊組成老庄的整體範圍。

老庄為何目前沒有產生庄廟，其原因為何？根據劉枝萬的清代台灣寺廟報告，將台灣宗教的形成分為四個階段：一先民開創時期的香火護符，二為庄社構成時期的普設土地祠，三為庄社發展時期開始興建鄉土神家廟宗祠及職業團體的守護神之寺廟，四為城市形成時期官方興建的文武廟城隍廟社稷壇等，上述形成之程序背景亦與當地人民之生活為發展背景相始終且彼此相互關聯³⁷。老庄原是高樹客庄的發源地，但它沒有形成街庄，頂多尚停留在劉枝萬清代台灣寺廟報告中台灣宗教的形成分為四個階段的第二階段，目前只有八個土地伯公在村庄四周外圍，其原因是因為老庄的地理條件太接近荖濃溪，水患頻仍致居民為逃避水患而遷居他處，其次是日據時代人口隨行政中心遷移到高樹街（今之高樹村及長榮村），另外現今東西兩側大片土地為牛埔及大陳義胞開墾地，致腹地狹小。庄內的除土地伯公信仰外，私宅內奉祀的神明信仰有楊榮祥家的三山國王、楊梅興家的觀音娘及楊炳田家的玄天上帝，日據時代劉和文家增加釋迦牟尼佛，但都只是扮演村莊的守護神角色，沒有建立成庄頭廟。反而遷居地高樹街有大廟慈雲寺、福田有東元宮、南郡有太子殿、長榮村有延平郡王祠。因此老庄的老伯公便成為庄民的信仰中心，目前老伯公擁有田產將近一公頃，每年租金收入作為春秋二祭的開銷，其伯公角色已取代類似其他村落的公廟性質。

表 2-13：老庄小地名釋義表

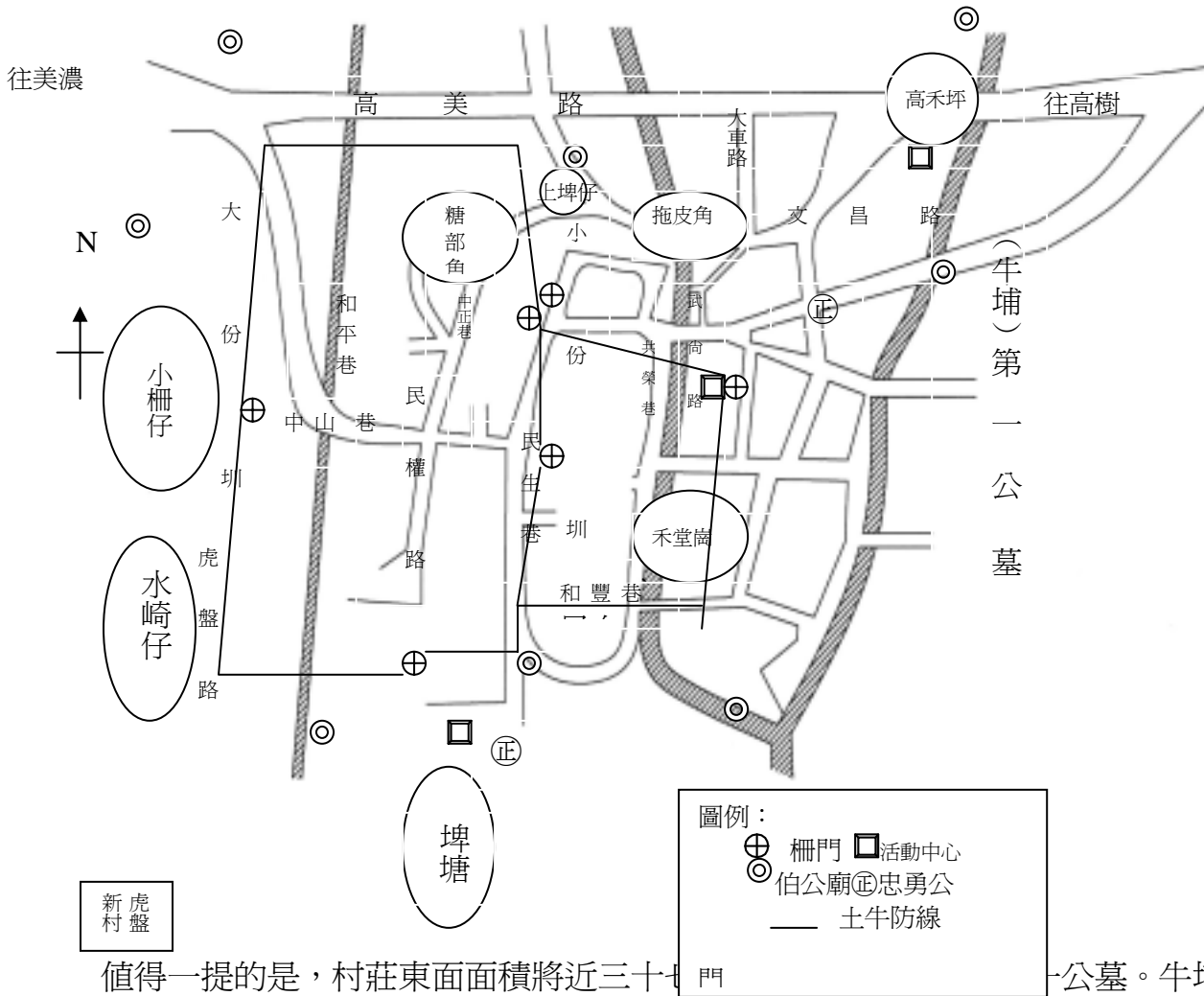
小地名	釋 義 說 明
高禾坪	位於老庄東興村入庄頭左側東北角，即今東興村高樹老人活動中心旁，從前是塊地勢較高之地，是村民曬穀的地方。
禾堂崗	位於今東興村曾姓、邱姓、賴姓三家族聚居之地，村民尚未搬入之前是提供村民曬穀之地，因地勢較舊部落為高，固有高崗之名，稍南側有禾坪伯公與之相對應。
拖皮角	拖皮意謂賒欠後並不乾脆還錢須經催討始還之意。位於今東興村第十五鄰，為較晚開發之地，居民大多是因「水打庄」水災遷居，在土牛線之外。初因居民生活較窮苦手頭較拮据，輒賒欠挑擔販賣者，又常需催討始還欠款，故挑擔者常說此地為拖皮角，因此相沿成習稱此地為「拖皮角」。如今拖皮角的夥房家庭經濟都不錯，買賣也不賒欠，故自豪地反駁說我們決不拖皮，而且很「現」（不賒欠）。
糖廊角	傳統的製糖器具是用牛拉石製的蔗車榨蔗汁，製糖的場所叫做「糖廊」。今東振村中正巷第九鄰一帶，從前為壓榨蔗糖之地，故村民稱該地帶為「糖廊角」，糖廊角相傳是榨蔗糖的地方，如今找不著榨糖的痕跡，唯一的證物是糖廊角黃家遷到民權路 43 號黃順全宅前的一顆石車。糖廊製糖完全採人工，規模小效率低品質差，終於被日本人設立的新式製糖工廠取代。
上埤仔	位於今東振村第一鄰楊福龍家靠近小份圳的河壩，由於該地河壩水勢較深，形同儲水之埤，水深足足可以讓牛隻盪浴。年輕之牛牯閹割後通常在此盪浴消炎，故村民稱上埤仔為閹牛之處。在夏季天悶熱，該地也是庄中小孩子游泳戲水的好地方

³⁷ 張金鶚，《台灣文獻》，67 年 10 月 31 日出版，第二十九卷第三期，〈台灣廟宇建築與人民生活信仰〉，頁 165~169。

王爺堂 觀音堂 帝爺堂	位於今東振村第二鄰楊家四知堂夥房，因前堂有供奉三山國王金身供村民膜拜及起乩問事，故村民習慣稱此楊家夥房為「王爺堂」。楊梅興家供奉觀音娘，該夥房又稱「觀音堂」；東興楊炳田家夥房供奉北極玄天上帝簡稱帝爺，該楊家夥房又稱「帝爺堂」；以上三楊家是本村莊富有財力的望族夥房，各自供奉之神明都有神轎，當年都會有抬神轎遊境的活動。
小柵仔	位於中山巷往美濃方向，今賴家夥房聚居之地，從前設有小柵門管制出入，故又稱「小柵仔」，一般稱小柵仔之意指賴家居住之地。
水崎仔	水崎仔為水勢沖挖造成之低地，荖濃溪河水曾氾濫逼近老庄村落邊緣並沖毀外圍家園及農田，直到老伯公化胎後緣始止；因此從小柵仔南下到老伯公後緣，即今東振村第四鄰葉家老夥房後地勢低窪之地，為過去荖濃溪水沖窪造成之低地，故稱「水崎仔」。
牛埔	位於老庄東側面積有三十七甲之公墓地，過去是牧童放牧牛羊之地，故稱為「牛埔」，也是村民防衛東側番害的緩衝地。
河壩	是指今貫穿庄內的小份圳也是今東振村與東興村的界河，由於水勢不小，居民稱之為「河壩」。相對於大河壩是指荖濃溪。其水源頭為舊寮舊圳到舊寮村尾菜寮村頭始分為大、小份圳；小份圳除了灌溉之用外，也是庄民日常飲用水，洗衣、挑水之來源；清晨時農婦都在上埤仔、大橋頭、邱屋夥房前橋下、廖屋夥房前河壩等河段洗衣物，洗衣時婦女依村別分據河壩南北兩側，東振村婦女在北側，東興村婦女在南側。
老德湖	老德湖位於牛埔靠近廣修寺的陰溝，該地為公墓之地，加以地勢低窪，泥土為濫泥巴，因此有很多魚貝類之屬產物，是村民牧童放牛盪浴，兼抓魚摸油貝的地方。
大橋頭 (上柵門)	位置在上柵門（東柵門），之前為該柵門上為二樓望樓，柵門下為經過河壩通往拖皮角大車路的過水橋，
底庄路	高樹人稱過荖濃溪之後的美濃地方為「底庄」，稱長興庄、內埔、萬巒等地為「下庄」；「底庄」意指較靠山裡面的村莊，而「下庄」意指南面（下面）的客家村莊。因此在老庄有一條路由賴一角小柵門出通往美濃大小龜山的路稱為「底庄路」。
楊半庄賴一角	：老庄楊家為最大姓，共有五個來台夥房，幾乎佔有整個庄的一大半，故稱為楊半庄；由於賴傢伙房聚居於小柵仔一帶角落，故稱為賴一角。

資料來源：筆者整理

2-6、老庄的聚落空間圖



值得一提的是，村莊東面面積將近三十畝，是客家人稱為牛羊放牧之地。據《高樹鄉志》記載

公墓於清代稱義塚，先民移居本鄉多以務農為業，牛隻為農耕必須之畜牲，養牛需牧地，故鄉民聚居之附近，必有墓地，兼為放養耕牛之所，故俗稱為「牛埔」。日人據台，改稱公共墓地，由官方管理。光復之後改稱為公墓。³⁸

此地的土質屬於粘質及坩質壤土，土質相當肥沃，面積廣大，村民認為以前是作為防番的第一道防線緩衝地，但現在卻成為限制發展的絆腳石。

歷史遺跡有忠勇公墓，為道光二年間重修的「追封褒忠東振新庄忠勇義士列公塚
欽賜褒忠殉難超南朱公配饗」的忠勇公墓，所在地係在公墓內位於文昌路旁的灌排水溝旁，近年其週遭遭住戶佔居受到民宅包圍，加以排水不良居民屢有遷建之議。在西南面的魚池旁有古老大人之墓，顯示移墾時期曾有閩客械鬥義民出堆的事蹟。

三、老庄聚落生活圈的今昔

³⁸ 同註 32，引文見頁 183。

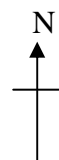
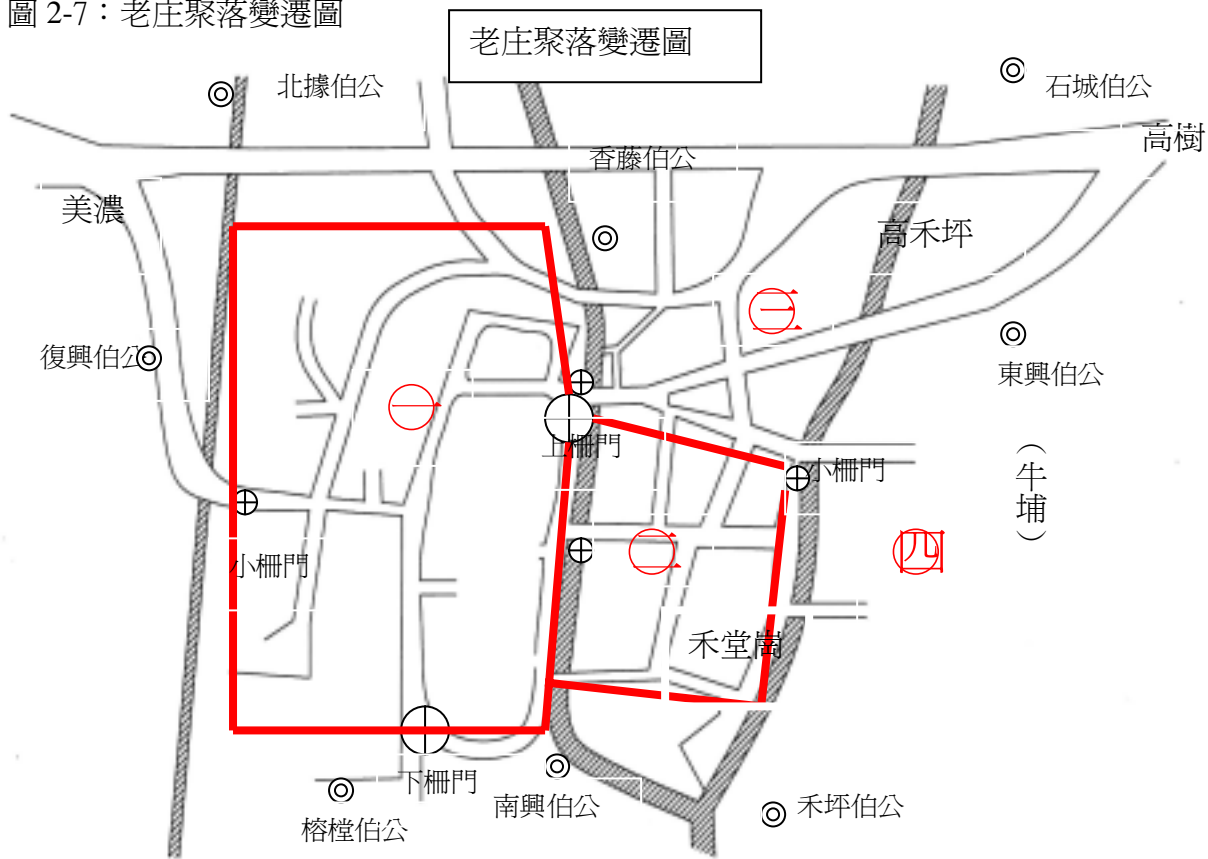


圖 2-7：老庄聚落變遷圖



老庄是一個純客家的移民村落，位於舊寮與鹽樹福佬部落之間，鄉內閩客雙方人口相當，加以東振新為六堆團練的右堆之一員，平時為爭取水源之紛爭或亂時的分類械鬥，故彼此間維持緊張與平衡關係，閩客之間如有衝突必然產生牽一髮動全局的微妙關係。為了保護庄民安全，使老庄一如其他六堆客家庄一樣，採取聚族而居的集居狀態，並以圳為城池，設土牛更路種刺竹為城牆，四面出入設有柵門、望樓，派壯丁守衛管制出入，等等外層保護設施，進入庄內後彎曲的道路或夥房建築，又成為內層的保護措施。

老庄早期移民所建的村落，是沿兩側的小份圳及大份圳為天然城池，東側為小份圳西側為大份圳，在重要的防禦方向及出入口設置柵門，據《高樹鄉志》記載「建庄時築有東西兩大柵門及南北個一小柵門，並在西柵門建一土地公廟，由十八夥房輪流年祭」³⁹又據《六堆客家鄉土志》記載東振新庄柵門聯，西柵門聯為「何以耀柴門新月長庚照見忠肝邀聖賞且休負上國波池綠藻養成麟甲報君恩」及乾隆御賜「褒忠」的拓碑牌匾，東柵門聯為「蓬戶繞祥光綠水青山色色呈奇爭毓秀柴門迎紫氣黃童白叟熙熙鼓腹樂雍和」⁴⁰。(見表 2-14)

早期的村落聚落較為像是個城堡般，其範圍為現東振村第一鄰到第九鄰，為早期十八夥房的原居地，東柵門並設有望樓在小份圳邊楊華昌宅旁，西柵門在庄尾往鹽樹村方向，另兩個小柵門為為耕作出入方便所設，一為往荖濃溪方向的農路上，一為往禾堂崗。其後因人口繁衍增加居民向東越過小份圳，曾姓及邱姓家族在禾堂崗建立夥房家園，在四周築起土牛更道及種刺竹為防禦措施，並在曾禮華宅前設一柵門，此為第二階段的演變。第三階段居民遷移到沒有防禦措施的高禾坪，此時大約在清末日治初期，因居民應是受荖濃溪氾濫，洪水逼近村落西側甚至將村落部分房舍摧毀，居民不得已大量遷移，而部份未遠遷者在村莊高禾坪落腳定居，有鍾姓、楊姓、梁姓、賴姓等家族。日治末期到台灣光復後部分村民越過灌排水溝向東又佔居公墓用地的牛埔地，此時為第四階段，直到現在的現況(見

³⁹同註 32，頁 4~5。

⁴⁰同註 1，頁 330。

圖 2-7)。從第二階段到第四階段的發展演變，為今之東興村主要部落所在地。

表 2-14、老庄柵門一覽表

編號	柵門名稱	所在地	特徵
1	西柵門（下柵門）	庄尾開庄伯公旁	有「褒忠」匾額，門聯為 何以耀柴門新月長庚照見忠肝邀聖賞 且休負上國波池綠藻養成麟甲報君恩
2	東柵門（上柵門）	小份圳旁楊華昌宅前	有高望樓及銃眼，門聯為 蓬戶繞祥光綠水青山色色呈奇爭毓秀 柴門迎紫氣黃童白叟熙熙鼓腹樂雍和
3	南柵門	小份圳旁東興橋邊	
4	北柵門	往美濃方向中山巷賴屋前	
5	小柵門	武尚路曾禮華宅前	
6	小柵仔	糖廊角過小份圳往高禾坪	

資料來源：依報導人鍾壽廷、梁昭金、楊和成口述整理

至於當初建庄的十八姓夥房，據《高樹鄉志》記載為「楊、梁、賴、何、徐、鍾、黃、廖等十八姓伙房，由里港武洛遷來、以梁、楊為大姓」⁴¹，經查對現有戶口資料東振村之姓氏為「楊、梁、沈、黃、鄭、賴、邱、葉、余、鍾、張、古、曾」等姓，根據乾隆四十年所立的庄內忠勇公義塚名碑之姓氏有「江、杜」兩姓出現，若再加上東興村部分的「侯、蕭、傅」，共十八姓。有些大姓氏的來台祖不只一個夥房，如楊家有四個夥房屋，曾姓有兩個不同血源的夥房；甚至有晚到者，則居住在庄外。

小結

高樹地區是個農業鄉，位於屏東平原的最北端，也是由荖濃溪出六龜峽谷進入屏東平原的第一站，所以高樹是屬於沖積扇地形，由於受到東邊中央山脈及潮州斷層的影響，地勢為北高南低、東高西低，形成由東北向西南傾斜。區內的荖濃溪、濁口溪、武洛溪、埔羌溪、隘寮溪等溪，由北方而南或由東而西、由東南向西北流貫高樹，影響聚落的發展與遷徙，尤其是荖濃溪最為顯著。

高樹屬熱帶氣候，雨季集中在五至九月，餘則屬乾旱的枯水期，故水利設施影響農業及聚落發展。因此舊寮新、舊圳流域早先是高樹的聚落發展區，就是因為有荖濃溪、濁口溪的水源。隨著水利的興修，聚落也隨之開發，期間夾雜閩客族群及平埔族在高樹的拓墾與競墾與衝突。

高樹的客家族群在南台灣的屏東屬六堆客家右堆的一部份，也是六堆開拓史北線的一部份，而高樹的開拓始於舊稱新庄仔的老庄，高樹大部分的客家村落與老庄居民的發展與遷移都有相關，而老庄受到荖濃溪河水的改道及新舊圳水利興修有關。農業社會時期同姓家族的遷徙與農作土地有關，平時則居住在一起聚族而居，而客家人習慣稱住在一起的家族居住地為夥房，包括三合院或四合院，因此夥房是包含經濟與血緣的家族有機體。由先了解老庄夥房⁴²，進而可以了解高樹客家夥房，甚至六堆客家夥房的異同，然而各地區有其社會人文及自然條件的特殊性，因此本章以研析高樹老庄水與人地的交互作用為主要內涵，一窺高樹的外在歷史空間。

⁴¹同註 32，頁 4~5。

⁴²曾坤木，《屏東文獻》，2003 年 11 月第 7 期，屏東縣政府，〈南郡庄史〉，頁 01~60。