

ԵՆՈՔԱՎԱՆ
(բնական միջավայր և հնագիտություն)

ՆՏ Տավուշի մարզի այս գյուղի լեռնագրության և հնագիտության մասին առանձնակի խոսք ասել ստիպում են գիտական շրջանառության մեջ գրավող սխալները և բացթողումները, որոնք մասնակի երևույթ չեն առանձին վերցրած մեկ բնակավայրի համար, այլ վերաբերում են Նայասրանի աշխարհագրությանն ու պատմությանը: Իսկ սխալների շարունակը փնտրելիս բացի գործնական նշանակություն է ձեռք բերել մեր երկրի անկախության հռչակումից հետո, երբ ճշգրտում են փեղանունները:


Խնդրին վերաբերող աշխարհությունների մեծ մասը գրեթե նույն բանն է ասում.

«**Ենոքավան.** գյուղ ՆՏ Տավուշի մարզում, Իջևան քաղաքից 6 կմ արևմուտք, Կայեն լեռնաճյուղի գեղաբնակի լանջին, Աղսրե գետի ձախակողմյան վրակ Թալայի ձախ կողմում: Շրջակայքն անբառապար է... Գյուղում և շրջակայքում կան զանազան հնություններ՝ վիմափոր եկեղեցի, կիկլոպյան ամրոցի մնացորդներ, դամբարանադաշտ, գյուղափեղիններ, քարայրեր, Ս. Նովիանուս մարտիր, Անապար վանքը, Ս. Մարգիս եկեղեցին»¹:

Մանրություններ են, սակայն անհրաժեշտ է նկատել, որ Ենոքավանի Իջևանից հեռու է 9 կմ և գրավում է քաղաքի հյուսիսային կողմում, իսկ Աղսրեի՝ Ենոքավանի մոտակայքով հոսող ձախակողմյան վրակը կոչվում է Սառնաջուր (կամ Պաղջուր), քանզի Թալան հնաբանությունն է: Եւ վերջապես, որ շար կարևոր է, Ենոքավանը չի գրավում Կայենի լեռնաշղթայի ճյուղերից մեկի վրա: Նայրնի է, որ Կայենի կամ Իջևանի լեռնաշղթան, որ սկիզբ է առնում Նաղարծին գետի ակունքների շրջանում, զուգահեռականի ուղղությամբ 32 կմ ձգվում է մինչև Սառնաջուր գետի աջափնյակին հասնող Նաչա քար կարարը, ապա ուղղությունը կտրուկ փոխելով հարավ-արևելք, Սառնաջուր գետին զուգահեռ հասնում Իջևան քաղաքի հյուսիսային մութրին բարձրացող Դովրաքար, ժողովրդական խոսվածքում՝ Թերաքար, ժայռին: Իսկ Ենոքավանը գրավում է Սառնաջուր գետի խորանորի ձախ ավին և ուրեմն փեղավորված չէ Կայենի (կամ Իջևանի) լեռնաշղթայում:

Նայրնի է, որ պայմանավորված իրենց բնույթով, լեռնաշղթաները կարող են ունենալ ինքնուրույն անուններով լեռնաբազուկներ (լեռնաթեղեր), որոնք իրենց հերթին կարող են կոչվել լեռնաշղթաներ: Ճիշտ նման վիճակի ականաբնու ենք դառնում Գուգարաց լեռնաշղթայի միջնամասից սկիզբ առնող Մթնասարի լեռնաշղթան դիպարկելիս, որն ուղղությունը բազմիցս փոխելով, իրենից նոր ճյուղեր փայտվ՝ ՆՏ Տավուշի մարզի արևմուտքից

¹ «Նայասրանի և հարակից շրջանների փեղանունների բառարան», հ. 2, Եր., 1988, էջ 204:



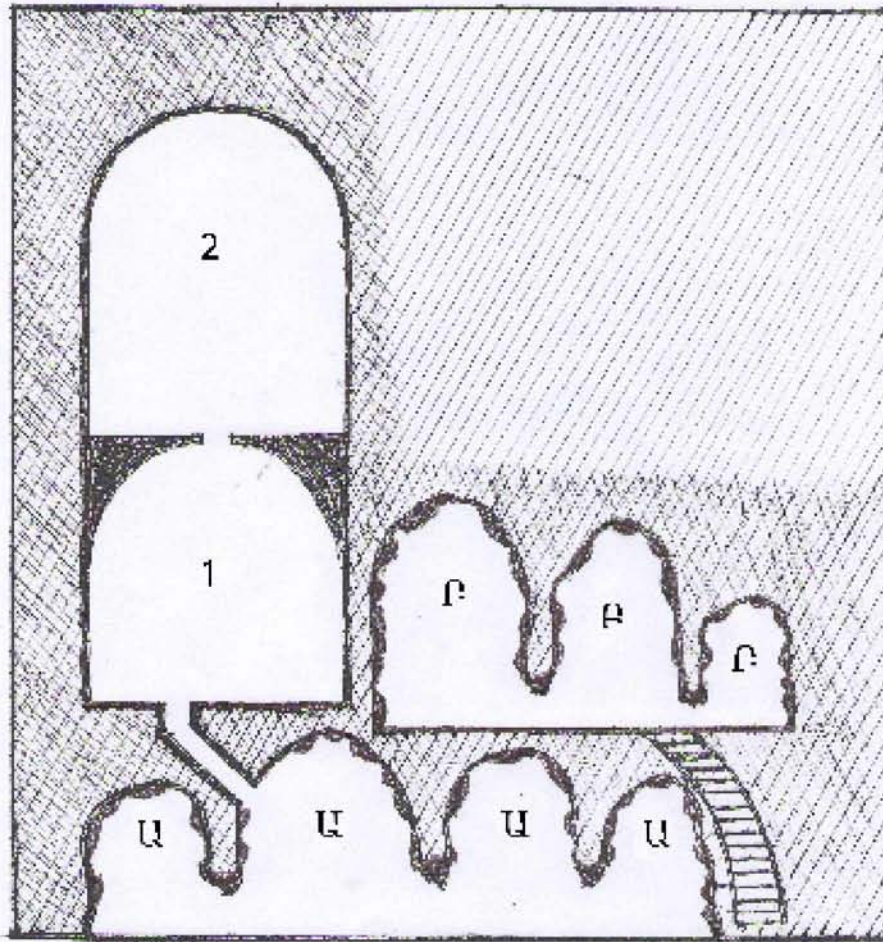
ՄՈՒՐԲ ՆՈՎՆԱՆՆԵՍ (ՄՐՎԱՆԵՍ)
ՄԱՏՈՒՌԻ ՆԱՏԱԿԱԳԻԾՐ

ձգվում է (38կմ) մինչև Աղբբեջանի Ղազախի շրջան և մարում Կուրի աջափնյա դաշտավայրում: Ահա, լեռնաշղթան սկզբնամասից մոտավորապես 6 կմ հեռավորությամբ բարձրացող Մեծ սարից (1916 մ) դառնում է եռաթև: Չախ թևը Սամսունի ձորի եզրով իջնում է Քարահան (Կիրանց) և Սամսուն գետերի միախառնման անկյունը: Կենտրոնական բազուկը՝ Մթնաձորի լեռնաշղթա անունով, Սամսուն գետի ակնահաճո հովտի աջ եզրով աղեղվում է արևելք, ապա՝ հյուսիս-արևելք, և ձգվում դեպի Կուրի աջափնյակ: Իսկ Մթնասարի լեռնաշղթայի աջ բազուկը Մեծ սարից հարավ նախ իջվածք է փայխա, ապա Ֆիդայասարի (նախկին Սուլթանի ուրթ) թամբոցով միանում դեմ-հանդիման հատնող Կարմրա-

քար (նախկինում՝ Ղզըլկայա) լեռնակարարին (2091 մ), որը փաստորեն նոր լեռնագոյրու սկիզբ է և պարբ է ընկալել որպես լեռնաշղթա՝ Կարմրաքար անունով:

Մթնասարի լեռնաշղթայի այս բազուկը Մեծ սարից առանձնացած Կարմրաքար լեռան գագաթից ճիշտ հարավարևելյան ուղղությամբ՝ թեթև անկումով, Սառնաջուր գետի ձախափնյակին զուգահեռ՝ ընդգրկելով Կոճաքար, Ծաղկոպ ուրթ, Շարուքար, Պսպի սար գագաթները, ձգվում է դեպի Ենոթավան գյուղը, որից հյուսիս-արևմուտք կտրուկ իջվածք փայտից հեղու հերթագայվող բնական դարավանդներով մարում Աղսբե գետի ձախափնյակին: Շուրջ փասնիկից կիլոմետր ձգվող Կարմրաքարի լեռնաշղթան ջրբաժան է Աղսբեի ձախակողմյան վրակներ Սառնաջուր և Մթնաձոր գետերի համար: Կազմված է կարմրագույն նստվածքային ապարներից, որոնցից սրացել է իր անունը:

Լեռնագանգվածը կազմող նստվածքային ապարների հզոր շերտերը երևում են Սառնաջուր գետի ձախափնյակին իշխող ժայռերի մերկացումներում, որոնց հողմնահարված խորշերում բազմաթիվ են քարայրները, որ վաղնջական դարերում օգտագործվել են որպես ամրոցներ, ապաստարաններ և հոգևոր շինություններ: Ենոթավան գյուղը նույնպես փրկված է Կարմրաքարի լեռնաշղթայի հարավ-արևելքում, դեպի Աղսբե գետին իջնող գեղափնյա դարավանդներից մեկի հարավային եզրին, ծովի մակերևույթից 956մ բարձր: Կարմրաքարի լեռնաշղթայի լանջերին, Ենոթավանից բացի, փրկադրված են մի շարք գյուղերի ամառանոցներ, բազմաթիվ քարանձավներ, հնավայրեր, կարմիր մարմարի հանքը, մեկ փասնյակի չափ արտադրական ձևոնարկություններ: Լեռնաշղթայի կենտրոնով ձգվում է Աղսբեի հովիտը Տաշիր-Չորագետի թագավորության ոստան Լոռե բերդի հեղ կապող միջնադարյան , այժմ՝ փրկական նշանակության ճանապարհը: Այս լեռնաշղթայի հարավ-արևելյան ստորոտով (Աղսբեի ձախ ափով) են անցնում Երևան-Իջևան-Նոյեմբերյան-



ՓՈՔԸ ԱՆԱՊԱՏ ՎԱՆՔ (ԿՏՐՎԱԾՔԸ)

Թ-բիլիսի միջպերական խճուղային ճանապարհը, Երևան-Նրազդան-Իջևան-Ղազախ երկաթուղին, Արարաշար-Երևան-Նրազդան-Դիլիջան-Իջևան-Ջողագ-Թ-իֆլիս միջնադարյան քարավանային ճանապարհը:

Ենոքավանի պարմական միջավայրն արժեուրերու փեսանկյունից, անշուշտ, մեծ է վասարակաշար հնագետ Սյրեփան Եսայանի ավանդը, որը 1966-1967 թթ. պեղել է ուսումնասիրել է Ասարդի բլուր հնավայրն ու Բերդաբերդի կիկլոսյան ամրոցը²: Դրանով հանդերձ, հնագիտական առումով, գյուղի փարածքը վար է ուսումնասիրված է, որպես ասվածի ապացույց կներկայացնենք դրանցից երեքը:

Է դարում կերպված Մուրբ Նովհաննես մարտուր, որը փեղական խտավածքով կոչվում է Սրվանես, գրնվում է գյուղից 2.5 կմ հյուսիս՝ Իջևան-Ենոքավան-Ֆիդայասար-Աարմիր

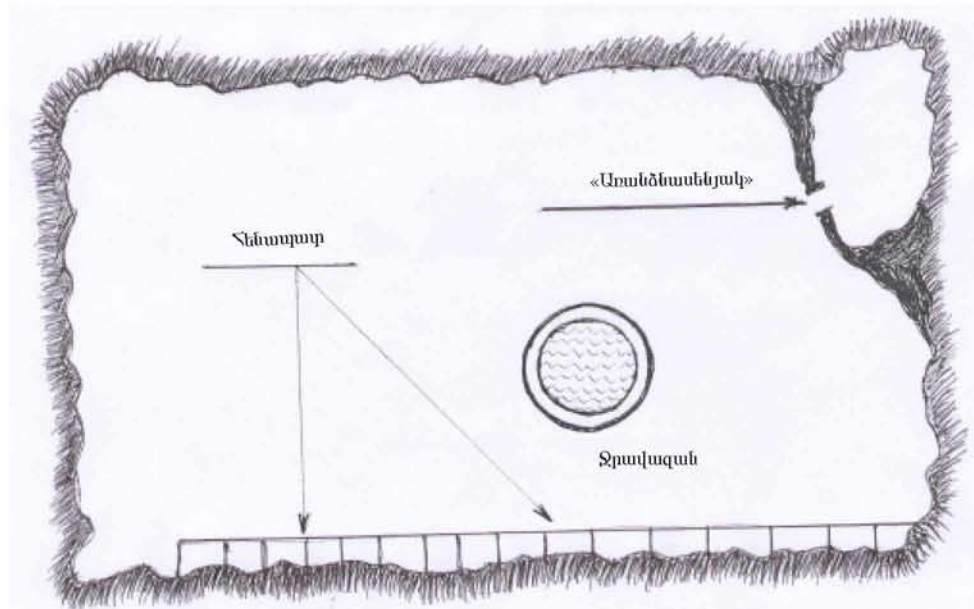
² Ս. Եսայան, Տավուշ-նյութական և հոգեոր ժառանգություն, «Ասարդի բլրի պեղումները», Եր., 2009, էջ 82-83:

գեղ ճանապարհի աջ եզրին: Երկար ժամանակ եղել է փլպարակների փակ, ուստի նրա նկարագրությունը չկա որևէ աղբյուրում: Տինգ փարի առաջ այն հողի փակից լույս աշխարհ են հանել մոտակայքում գորավարժությունների մասնակցող հայոց բանակի զինվորները: Մեղմաթեք սարավանդի եզրին թառած սրբաբանն ունի խաչաձև հատակագիծ, որը լավ երևում է արքաքին պատերի բացվածքով և նման է հավասարաթև խաչի: Ներքուսր քառախորան սրահը ներկայանում է որպես իրար կցված չորս կիսաշրջանների պարկեր: Արևելյան կիսաշրջանը գրադեցնում է սուրբ սեղանը: Միակ մուրքը հարավային կիսաշրջանի կենտրոնից է: Մարտոի պատերը շարված են ճեղքված, ուղղանկյուն փեսք փված փեղակա կրաքարերով՝ կապակցված կիրավազի շաղախով: Արքաքուսր մասումն իր վրա պահող քառակուսի գեղանախարհախի եզրերը և խաչաթևերի անկյունները եղել են սալահատակված: Մաքրման ընթացքում շինարարական աղբի փակից լույս աշխարհ են եկել մեկ փասնյակ անվնաս կամ ջարդված անվիմագիր խաչքարեր, որոնք կարարման արվեստով յուրահատուկ են ԺԲ-ԺԳ դարերի գործերին: Շինության արևելյան կողմում նշմարվում են անվիմագիր փապանաքարեր:

Գյուղից 3.5 կմ արևմուտք՝ Մառնաջուր գետի խորածորի ձախակողմյան հարթակներից մեկին, փարածվում է Կռանա փախար հնավայրը: Բարձրակերտում Կռանա ժամ միանավ մասրոն է, որը 570x410սմ արքաքին չափերով համեար շինություն է՝ կերպված փեղակա անմշակ բազալտից և չեչաքարից: Մարտոից 90-100 մետր ներքև՝ գեղավիին շար մուր, փարածվում է բուն Կռանա փախարը: Այսփեղ հսկա քարաբեկորներով շրջապարված կա իրար կից երկու հրապարակ, որոնք աչքի են ընկնում կանգուն, փապալված, ջարդված կամ անվնաս խաչքարերի շարությամբ: Դրանք որոշակի (արևելք-արևմուտք) ուղղությամբ չեն շարված և փապավորություն է սրեղծվում, որ այս՝ իրար կից հարթակները խաչքարերի պարասպան արհեստանոցներ են: Այդ միտքն իշխում է եռոքավանցիների գրույցներում: Բազմաթիվ քարաշեներ իրենց վարպետի գլխավորությամբ այսփեղ ամիսներ շարունակ փաշել, հղկել և նախազարդել են մերձակա քարհանքերից բերված սալերը, դարձրել արվեստի գործ: Մեր հաշվարկով անվնաս, ջարդված, առանձին կտորներով, պարվանդանավոր կամ անպարվանդան առկա խաչքարերի քանակն անցնում է չորս փասնյակից, և դա այն դեպքում, երբ քառորդ դար առաջ ինչ-որ վայ հնասերներ փեղավիտիսել են բազմաթիվ բարձրարժեք խաչքարեր:

Իսկ ի՞նչ է նշանակում Կռանա փախար փեղանունը: Տեղական խոսվածքում փախար նշանակում է հարթություն, փափարակ: Անվան առաջին՝ կռան+ա բաղադրիչը բացարթելի է կռանել=կուփել, փաշել, հղկել իմաստներով: Եւ իսկապես, այսփեղ արհեստանոցներում անանուն վարպետները օրնիրուն կռանել են սբանչելի խաչքարեր: Նավանաբար սկզբում **կռանելու փախար** վայրը դարձել է փեղանուն և փեղակա խոսվածքին համեմար սկսել է հնչել Կռանի կամ Կռանա փախար:

Կռանա փախարից մեկ կիլոմետր արևմուտք՝ կարմրաքարի լեռնաշղթայի քարեղեն բարձունքից սահուն թեքությամբ դեպի Մառնաջուր գետի ձախ ափ է ճառագայթում լիովին անփառապար մի լեռնապար, որի ծայրին է գտնվում քարայրային երկու վանքերից կազմված Անապար հնավայրը: Առաջինը, որը կոչվում է փոքր Անապար, գտնվում է վերն սա-



ՄԵՇ ԱՆԱԳԱՏ (ԿԱՄ ԼԱՍՏԻՎԵՐ) ՔԱՐԱՅՐԻ ՆԱՏԱԿԱԳԻՇՈՐ

ված լեռնամադրի ներքնամասում՝ ուղղահայաց ժայռի միջնամասի քարայրներում: Դրանց կարելի է ձախ կողմում հատնող մեկ ուրիշ ժայռի գրեթե ուղղաձիգ լանջով անցնող արահեպով, որի մեկ մասը փայրե կամրջակ է: Միջնադարում կերպոված այս հոգևոր շինության համար, անշուշտ, լավ հիմք են հանդիսացել երկու մակարդակի վրա (գծապարկերում Ա և Բ) գտնվող չորս և երեք բնական այրերը, որոնք խորացվել և իրար են միացվել մարդկանց աշխատանքով: Ա մակարդակի քարայրից Բ մակարդակի քարայր բարձրանալու համար եղել են քարե ստաիճաններ: Ժամանակի ընթացքում, հավանաբար ճգնակյացների թվաճի թելադրանքով, առաջացել է վանքն ընդարձակելու անհրաժեշտություն: Ոստի Ա մակարդակի ամենամեծ այրի արեմբյան առաստաղից, չեչաբարի միջոցով թեթոթյամբ, ապա ուղղահայաց դեպի վեր, կլոր անցք է բացվել, և անանուն ճարտարապետը ժայռի մեջ կերպել է թիվ 1, իսկ հեկազայում նրա վրա՝ թիվ 2 աղաթասրահը: Այսպիսով սրացվել է յոթ քարայրներից և ժայռի մեջ իրար վրա կերպոված երկու մարտուղներից բաղկացած վիճավոր, եռահարկ հոգևոր շինության համալիր, որն ինքնաբերաբար է մեզանում:

Այսպեղից լեռնամադրի վրայով մինչև և նրա հիմքը հասնելուց հետո անպատային արահեպը հասնում է մի նոր ուղղահայաց ժայռի ստորոտը, որտեղից 25-30 մետր բարձրության վրա երևում է մի նոր մեծ քարայր, նրա առջևում՝ պար: Սա էլ Մեծ Անապար վանքն է, որը երբևէ կոչվում է Լասպիվեր³: Ստորոտից ոչ մեծ դժվարությամբ կարելի է հասնել քարանձավի աջ եզրից 8-10 մետր ներքև գտնվող հարթակին, որտեղից քարայր են մտնել լասպան-

3 Ըստ ժողովրդական ստուգաբանության, վանքն այսպես է կոչվել այն պարճառով, որ դժվարամարզելի քարայր մտնելը դյուրացնելու համար օգտագործել են ծառի ճյուղերից հյուսված լասպ(ակ)ներ, դրանցով գնացել են լասպն ի վեր:

ման փովող սանդղաղթով: (Այժմ ենտրավանցի ճարպիկ պարանիները վեր են բարձրանում ժայռագնացների պես՝ մերկ ձեռքերով և ոտքերով մագլցելով):

Քարայրն ունի 6 մետր երկարություն, 3-4 մետր բարձրություն, 4-5 մետր խորություն: Բացվածքի եզրին դրված է քարե պար, որն ամրացված է կիրավազի շաղախով: Ներսում՝ անձավի ձախ վերնամասում, կա 1.5x2 մետր չափերով «առանձնասենյակ», որը գուցե հարկացվելիս է եղել այսպեղ հավաքված ճգնավորների հոգևոր ավազին: Քարայրի կենտրոնից մի փոքր ձախ ժայռի բնական ելուստից քարագործ վարպետը կերպել է մեկ մետր բարձրությամբ բաժակաձև ջրավազան: «Բաժակի» պարի հասությունը 15 սմ է, արտաքին տրամագիծը՝ 155 սմ, ներքին տրամագիծը՝ 125 սմ, և նրա մեջ քարանձավի առաստաղից անդադար ջուր է կաթում, որը միշտ սառն է, իսկ մակարդակը՝ միշտ հաստատուն: