

Հարգելի՛ ընթերցող,

Արցախի Երիտասարդ Գիտնականների և Մասնագետների Միավորման (ԱԵԳՄՄ) նախագիծ հանդիսացող **Արցախի Էլեկտրոնային Գրադարանի** կայքում տեղադրվում են Արցախի վերաբերյալ գիտավերլուծական, ճանաչողական և գեղարվեստական նյութեր՝ հայերեն, ռուսերեն և անգլերեն լեզուներով: Նյութերը կարող եք ներբեռնել ԱՆՎՃԱՐ:

Էլեկտրոնային գրադարանի նյութերն այլ կայքերում տեղադրելու համար պետք է ստանալ ԱԵԳՄՄ-ի թույլտվությունը և նշել անհրաժեշտ տվյալները:

Շնորհակալություն ենք հայտնում բոլոր հեղինակներին և հրատարակիչներին՝ աշխատանքների էլեկտրոնային տարբերակները կայքում տեղադրելու թույլտվության համար:



Уважаемый читатель!

На сайте **Электронной библиотеки Арцаха**, являющейся проектом **Объединения Молодых Учёных и Специалистов Арцаха (ОМУСА)**, размещаются научно-аналитические, познавательные и художественные материалы об Арцахе на армянском, русском и английском языках. Материалы можете скачать БЕСПЛАТНО.

Для того, чтобы размещать любой материал Электронной библиотеки на другом сайте, вы должны сначала получить разрешение ОМУСА и указать необходимые данные.

Мы благодарим всех авторов и издателей за разрешение размещать электронные версии своих работ на этом сайте.

Dear reader,

The Union of Young Scientists and Specialists of Artsakh (UYSSA) presents its project - **Artsakh E-Library** website, where you can find and download for FREE scientific and research, cognitive and literary materials on Artsakh in Armenian, Russian and English languages.

If re-using any material from our site you have first to get the UYSSA approval and specify the required data.

We thank all the authors and publishers for giving permission to place the electronic versions of their works on this website.

Մեր տվյալները – Наши контакты - Our contacts

Site: <http://artsakhib.am/>

E-mail: info@artsakhib.am

Facebook: <https://www.facebook.com/www.artsakhib.am/>


ВКонтакте: <https://vk.com/artsakhiblibrary>

Twitter: <https://twitter.com/ArtsakhELibrary>

ՀԱԿՈՔ ԴԱՀՐԱՄԱՆՅԱՆ

ՏԵՂԵԿԱՏՈՒ

ԼԵՈՂՆԱՅԻՆ ԴԱՐԱԲԱՂԻ ՀԱՆՐԱՊԵՏՈՒԹՅԱՆ
ՎԱՐՉԱՏԱՐԱԾՔԱՅԻՆ ՄԻԱՎՈՐՆԵՐԻ
ՍՈՑԻԱԼ - ՏՆՏԵՍԱԿԱՆ ԲՆՈՒԹԱԳՐԵՐԻ



ԵՐԵՎԱՆ
2015

ՀԱԿՈՒ ԴԱՀՐԱՄԱՆՅԱՆ

Տ Ե Ղ Ե Կ Ա Տ ՈՒ

ԼԵՌՆԱՅԻՆ ԴԱՐԱՔԱՂԻ ՀԱՆՐԱՊԵՏՈՒԹՅԱՆ
ՎԱՐՉԱՏԱՐԱԾՔԱՅԻՆ ՄԻԱՎՈՐՆԵՐԻ
ՍՈՑԻԱԼ-ՏՆՏԵՍԱԿԱՆ ԲՆՈՒԹԱԳՐԵՐԻ

ԵՐԵՎԱՆ
ՃԱՐՏԱՐԱԳԵՏ
2015

ՀՏԴ 332(03)
ԳԴԴ 65.9 ց2
Ղ 287

«Տեղեկատվություն» տպագրության է երաշխավորվել Արցախի գիտական կենտրոնի ԳԽ 08.07.2014թ. թիվ 21 և Հայաստանի պետական ճարտարագիտական համալսարանի ԳԽ 23.12.2014թ. թիվ 232/14 որոշումների համաձայն

Գրախոսներ

տնտ.-գիտ. դոկտոր, ՀՀ ԳԱԱ ակադեմիկոս	ՅՈՒ.Մ. Սուվարյան
տեխն. գիտ. դոկտոր, պրոֆեսոր	Հ.Վ. Թոքմաջյան
ԼՂՀ կրթության և գիտության նախարար	Ս.Ա. Ասրյան
տնտ.-գիտ. թեկնածու, դոցենտ	Մ.Մ. Մինասյան
Խմբագիր՝ Բ.Գ.Թ. դոցենտ	Հ.Ց. Պետրոսյան

Ղահրամանյան Հ.Շ.

Ղ 287 Տեղեկատու Լեռնային Ղարաբաղի Հանրապետության վարչատարածքային միավորների սոցիալ- տնտեսական բնութագրերի: Տեղեկատու / Հ.Շ. Ղահրամանյան; ՀԱՊՀ.- Եր., Ճարտարագետ, 2015.- 396 էջ:

Ավելի քան երկու տասնամյակ Արցախի Հանրապետությունը կառուցում և կայացնում է իր պետականությունը՝ աշխարհի քաղաքակիրթ պետություններին հարիր բոլոր ինստիտուտների ներդրման ու զարգացման միջոցով:

Խորհրդային տարիներից Ադրբեջանի հայատյաց քաղաքականության արդյունքում ԼՂՀ-ն ստացել է արքատ ժառանգություն, թե՛ տնտեսության և նրա կառուցվածքի, թե՛ մշակութային և պատմական, թե այլ ոլորտների ուղղությամբ: Ելնելով Արցախի Հանրապետության ներուժի գնահատման և նրա հետագա զարգացումն արագացնելու անհրաժեշտությունից՝ հեղինակը փորձ է արել մշակել և ամփոփել Լեռնային Ղարաբաղի Հանրապետության վարչատարածքային միավորների սոցիալ-տնտեսական բնութագրերը՝ նպատակ ունենալով հանրությանը մատուցել ամփոփ տեղեկություններ, ինչը հնարավորություն կտա ընդհանուր պատկերացում կազմել հանրապետության շրջանների, քաղաքների, համայնքների, գյուղերի մասին:

Հեղինակը հուսով է, որ տեղեկատուն օգտակար կլինի հասարակության լայն շրջաններին, հատկապես ձեռնարկատիրական գործունեության սկսնակներին, ներդրումային բնագավառում քաղաքականություն մշակողներին, ուսումնասիրություններ իրականացնողներին, ինչպես նաև ներդրումային միջավայրի բարելավման ծրագրեր կազմողներին, Լեռնային Ղարաբաղի Հանրապետությունում տնտեսական ու սոցիալական գործընթացները ուսումնասիրողներին:

Իբրև առաջին փորձ՝ սույն տեղեկատուն կարող է գերծ չլինել թերություններից ու բացթողումներից. հեղինակն ակնկալում է ընթերցողների արժեքավոր դիտողություններն ու առաջարկությունները:

Հեղինակը երախտապարտ է տեղեկատուի մշակմանը մասնակցած, փորձաքննություն իրականացրած և տպագրությունը կազմակերպած անձանց:

ՀՏԴ 332(03)
ԳԴԴ 65.9 ց2

ISBN 978-9939-72-184-2

© Ճարտարագետ 2015
© Ղահրամանյան Հ.Շ. 2015

Տեղեկագրուի պատրաստմանը մասնակցել են.

Աշխարհագրություն և սոցիալ-տնտեսական ցուցանիշներ

ԼՂՀ արտադրական ենթակառուցվածքների նախարարության ճյուղային բնագավառների կառավարման բաժինների պետեր և պատասխանատուներ՝ **Արմեն Ներսիսյան**, Նելսոն Պողոսյան, Կարեն Գրիգորյան, Արայիկ Պողոսյան, Իլգա Ավթանդիլյան:

Աշխարհագրական տվյալները տրամադրվել են.

Լեռնային Ղարաբաղի Հանրապետության կառավարության աշխատակազմի տարածքային կառավարման և վերաբնակեցման վարչության կողմից:

Բնական պաշարների և օգտակար հանածոների մասին տեղեկությունները տրամադրվել են.

Երկրաբանա-հանքաբանական գիտությունների դոկտոր, պրոֆեսոր, Լեռնային Ղարաբաղի Հանրապետության Նախագահի խորհրդական, ակադեմիկոս **Գրիգորի Գաբրիելյանի** կողմից:

Քարտեզները կազմվել են.

Լեռնային Ղարաբաղի Հանրապետության կառավարությանն առընթեր անշարժ գույքի կադաստրի պետական կոմիտեի կողմից (նշագրված չեն 2005թ. հետո կազմավորված բնակավայրերը):

Կրթություն, մշակույթ, պատմություն

Կրթության և մշակույթային արժեքների մասին տեղեկությունների համար հիմք են հանդիսացել Լեռնային Ղարաբաղի Հանրապետության կրթության և գիտության նախարարության և ազգային վիճակագրական ծառայության տեղեկագրերն ու ամփոփագրերը:

Պատմական հուշարձանների և եկեղեցիների մասին տեղեկությունները տրամադրվել են Լեռնային Ղարաբաղի Հանրապետության մշակույթի և երիտասարդության հարցերի նախարարի տեղակալ, ԱրՊՀ պատմության ամբիոնի ավագ դասախոս **Լեռնիկ Հովհաննիսյանի** կողմից:

Խմբագրում, սրբագրություն և համակարգչային մշակում

Հասմիկ Պետրոսյան, Մերի Ղազարյան, Գոռ Հակոբյան

Տպագրություն

Հայաստանի ազգային պոլիտեխնիկական համալսարան

ԼԵՌՆԱՅԻՆ ՂԱՐԱԲԱՂԻ ՀԱՆՐԱՊԵՏՈՒԹՅՈՒՆ

ԼԵՈՒՆՅԻՆ ՂԱՐԿԱՐԴԻ ՀԱՆՐԱԴԵՏՈՒԹՅՈՒՆ

Վարչական քարտեզ



Արդեանի վիճակագրության տարածքային կազմակերպություն
 Շխ. Վարչական կենտրոնները տրված են կարմիր գույնով

ԼԵՈՆԱՅԻՆ ՂԱՐԱՔԱՂԻ ՀԱՆՐԱՊԵՏՈՒԹՅԱՆ ԲՆՈՒԹԱԳԻՐԸ

Լեոնային Ղարաքաղի Հանրապետությունը ինքնիշխան, ժողովրդավարական, իրավական, սոցիալական պետություն է, որը ստեղծվել է միջազգային իրավունքի նորմերին համապատասխան, 1991թ. սեպտեմբերի 2-ին: 1991թ. դեկտեմբերի 10-ի հանրաքվեով հռչակվել է որպես անկախ հանրապետություն և այդուհետ ինքնուրույն կերպով է որոշում այլ պետությունների հետ համագործակցությունը, այդ թվում՝ տնտեսական հարաբերությունների ձևավորման առաջնահերթությունները:

Այժմյան Լեոնային Ղարաքաղի Հանրապետությունը զբաղեցնում է պատմական Հայաստանի 15 նահանգներից մեկի՝ Արցախի տարածքի լեոնային մասը:

Առաջին անգամ Արցախը ՌԻրդեխե կամ ՌԻրդեխինի (Արդեխունի) անուններով հիշատակվում է ուրարտական հնագույն սեպագիր արձանագրություններում:

Տարածքային որոշ տարբերություններով՝ հայկական այդ նահանգը՝ Արցախը, պատմական տարբեր ժամանակահատվածում կոչվել է Առան, Արցախ, Արդախ, Արձախ, Արձախա աշխարհ, Արցախամար աշխարհ, Խաչեն, Խաչենք, Փոքր Սյունիք, ավելի ուշ՝ Ղարաքաղ:

Լեոնային Ղարաքաղի Հանրապետության պետական լեզուն հայերենն է, որը պատկանում է հնդեվրոպական լեզվաընտանիքին:

Ազգային արժույթը հայկական դրամն է, որը շահառության մեջ է դրվել 1993թ. նոյեմբերին:

Լեոնային Ղարաքաղի Հանրապետության Ազգային ժողովի 1998թ. հունիսի 26-ի որոշմամբ (հետագա փոփոխություններով) հաստատվեց Լեոնային Ղարաքաղի Հանրապետության ներկա վարչատարածքային կառուցվածքը՝ բաղկացած 7 վարչական շրջաններից (Ասկերանի, Հադրութի, Մարտակերտի, Մարտունու, Շահումյանի, Շուշիի, Քաշաթաղի) և վարչական շրջանի կարգավիճակ ունեցող Ստեփանակերտ քաղաքից: Հանրապետության համայնքների թիվը 264 է, որից փաստացի գործում է 229 համայնք, 17-ը^{*1} ժամանակավորապես գտնվում են հակառակորդի վերահսկողության տակ, 19^{**2}-ը ռազմական գործողություններից հետո դեռևս բնակեցված չեն: Իսկ բնակավայրերի թիվը 380 է, որից փաստացի գործում է 318 բնակավայր, 30-ը^{*1} ժամանակավորապես գտնվում են հակառակորդի վերահսկողության տակ, 33^{**2}-ը ռազմական գործողություններից

^{*1} Այս բնակավայրերի անվանումները տե՛ս «Ցանկում»:

^{**2} Նշված բնակավայրերի անվանումները տե՛ս «Ցանկում»:

հետո դեռևս բնակեցված չեն: Քաղաքները թվով 12 են՝ Ստեփանակերտ (մայրաքաղաք), Շուշի, Մարտակերտ, Մարտունի, Ասկերան, Հաղրուփ, Քարվաճառ, Բերձոր, Միջնաձևան, Կովսական, Որոտան և Ճարտար:

Հանրապետության բնակչության թվաքանակը կազմում է 150890 մարդ, որից 150 533-ը՝ հայեր, 171-ը՝ ռուսներ, 21-ը՝ ուկրաինացիներ, 22-ը՝ հույներ, 12-ը՝ վրացիներ, 6-ը՝ ադրբեջանցիներ, ընդ որում՝ 48,2 տոկոսը տղամարդ և 51,8 տոկոսը կին, կա 41011 տնտեսություն:

Հանրապետության մայրաքաղաքը Ստեփանակերտն է, վարչական շրջանային կենտրոններն են (այսուհետ՝ շրջկենտրոն) Ասկերան, Հաղրուփ, Մարտակերտ, Մարտունի, Քարվաճառ, Շուշի, Բերձոր քաղաքները, որոնք մայրաքաղաքից գտնվում են համապատասխանաբար 15կմ (ճանապարհը ասֆալտապատ է), 72կմ (ճանապարհը ասֆալտապատ է), 52կմ (ճանապարհը ասֆալտապատ է), 58կմ (ճանապարհը ասֆալտապատ է), 125կմ (ճանապարհը ասֆալտապատ, բնահողային, խճից և կոպճից է), 11կմ (ճանապարհը ասֆալտապատ է), 50կմ (ճանապարհը ասֆալտապատ է) հեռավորությունների վրա:

Արցախը Մայր Հայաստանի հետ կապվում է Քաշաթաղի շրջանի տարածքով անցնող ավտոմայրուղու միջոցով, որը կառուցվել է «Հայաստան» համահայկական հիմնադրամի միջոցներով:

Սկսվել է Հյուսիս-Հարավ, Վարդենիս-Մարտակերտ շրջանաձև ավտոմայրուղու շինարարությունը, որը նույնպես կառուցվում է «Հայաստան» համահայկական հիմնադրամի միջոցներով և նախատեսվում է ավարտին հասցնել 2016 թվականին:

Աշխարհագրական դիրքը. Լեռնային Ղարաբաղի Հանրապետությունը գտնվում է Փոքր Կովկասի հարավարևելյան մասում: Հանրապետությունը հյուսիսից և արևելքից սահմանակից է Ադրբեջանի Հանրապետությանը, հարավից՝ Իրանի Իսլամական Հանրապետությանը և արևմուտքից՝ Հայաստանի Հանրապետությանը:

Հանրապետության տարածքը տիպիկ լեռնային է և ընդգրկում է Ղարաբաղյան բարձրավանդակի արևելյան հատվածն ու արևմուտքից թեքությամբ իջնում դեպի արևելք՝ ձուլվելով Քուռ-Արաքսյան ընդարձակ հարթավայրի մեծ մասը կազմող Արցախյան դաշտավայրին. տարածքը 11.432 հազ. քառակուսի կիլոմետր է:

Հանրապետության տարածքն ունի խիստ կտրտված լեռնային մակերևույթ: Համեմատաբար հարթավայրային են Մարտունու և Մարտակերտի շրջանների արևելյան՝ ցածրադիր մասերը:

Լեռնային Ղարաբաղի տարածքի միջին բարձրությունը ծովի մակերևույթից կազմում է 1100 մ:

Հյուսիսից հարավ՝ Լեռնային Ղարաբաղի արևմտյան ամբողջ սահմանով ձգվում է Ղարաբաղյան լեռնաշղթան, որից սկսվում են երկրամասի տարածքով արևմուտքից դեպի արևելք ձգվող մի շարք լեռնաճյուղեր: Հյուսիսային մասով ձգվում է Մռավի լեռնաշղթան, որտեղ գտնվում են Արցախի ամենաբարձր լեռնագագաթները՝ Գոմշասարը (3742 մ) և Մռավը (3343 մ): Սրանք մտնում են Մարտակերտի շրջանի հյուսիսարևմտյան հատվածի մեջ: Ղարաբաղյան լեռնաշղթայում է գտնվում «Քառասուն աղջիկ» լեռնագագաթը (2828 մ, Ասկերանի շրջան): Ավելի հարավ գտնվում են Մեծ Քիրսը (2725 մ, Շուշիի և Հադրութի շրջանների սահմանագլուխ) և Դիզափայտը (2480 մ, Հադրութի շրջան):

Տնտեսությունը. Լեռնային Ղարաբաղի Հանրապետության տնտեսությունն ամբողջությամբ ոչնչացվել էր 1991-1994թթ. ղարաբաղյան պատերազմի հետևանքով: Հիմնահատակ ավերվեցին հանրապետության համարյա բոլոր արդյունաբերական ձեռնարկությունները: Այրվեցին հատկապես ցածրադիր վայրերի գյուղերի կոլտնտեսային բոլոր կառույցները, ձեռնարկությունները (անասնապահական, պահեստային, ոռոգման կառույցները, այգիները և այլն): Թալանվել, գողացվել են մեծ քանակությամբ գյուղատնտեսական արտադրանք, հարյուր հազարավոր գլուխ անասուններ: Ավերվել են մեծ թվով պետական, մասնավոր շենքեր, տներ, կրթական ու մշակութային օջախներ: Մոտավոր հաշվարկներով հասցված վնասը գնահատվում է 2.5-3.0 մլրդ ԱՄՆ դոլար:

Այսօրվա դրությամբ տեղական ձեռնարկատերերի և հայկական սփյուռքի ջանքերով հանրապետությունում գործում են նոր գործարաններ, կոմբինատներ, փոքր և խոշոր ձեռնարկություններ, որոնց շնորհիվ էլ ապահովվում է տնտեսական աճը:

Հանրապետությունում տնտեսական աճը հիմնականում ապահովվում է ապրանքների արտադրությամբ (արդյունաբերություն, անտառային տնտեսություն, գյուղատնտեսություն, շինարարություն), ծառայությունների արտադրությամբ (տրանսպորտ և կապ, առևտուր և հանրային սնունդ), ոչ շուկայական ծառայությունների և ֆինանսական միջնորդությունների հաշվին:

Արդյունաբերության մեջ հեռանկարային են և զարգացման ներուժ ունեն հանքարդյունաբերությունը, հումքի վերամշակման արտադրությունները, այդ թվում՝ թեթև արդյունաբերությունը (հագուստի, մանածագործական), սննդամթերքի, ոգելից խմիչքների, փայտամշակման (բնափայտի, կահույքի) արտադրությունները:

Լեռնային Ղարաբաղի Հանրապետությունում ակտիվորեն զարգանում է նաև զբոսաշրջային ենթակառուցվածքը, կառուցվում են տուրիստական նոր կենտրոններ, հյուրանոցներ, ճանապարհներ և այլն:

Հանրապետության աշխարհագրական դիրքը հնարավորություն է տալիս զարգացնելու էլեկտրաէներգիայի, ինչպես միջին, այնպես էլ փոքր հիդրոէլեկտրակայանների կառուցումը:

Հանրապետության էլեկտրաէներգետիկայի բնագավառում գործում են «Սարսանգ ՀԷԿ»՝ 50 ՄՎտ հզորությամբ, «Թրդի-1»՝ ՓՀԷԿ՝ 3 ՄՎՏ հզորությամբ, «Թրդի-2»՝ ՓՀԷԿ՝ 5,9 ՄՎՏ հզորությամբ, «Մատաղիս-1»՝ ՓՀԷԿ՝ 4,8 ՄՎտ հզորությամբ, «Մատաղիս-2»՝ ՓՀԷԿ՝ 3 ՄՎտ հզորությամբ, «Սյունիք-1»՝ ՓՀԷԿ՝ 3,3 ՄՎՏ հզորությամբ, «Սյունիք-2»՝ ՓՀԷԿ՝ 2,5 ՄՎՏ հզորությամբ, «Սյունիք-3»՝ ՓՀԷԿ՝ 1,7 ՄՎՏ հզորությամբ և «Սյունիք-4»՝ ՓՀԷԿ՝ 2,4 ՄՎՏ հզորությամբ էլեկտրակայանները: Նախագծման և կառուցման փուլում են գտնվում 23.65 դրվածքային հզորությամբ ևս 8 ՀԷԿ-եր:

Կառուցվում է Սոթք-Հաթերք բարձր լարման երկրորդ օդային գիծը, որով Արցախը կմիանա ՀՀ էլեկտրահամակարգին: Դրա միջոցով ապահովվելու են էլեկտրաէներգիայի անխափան մատակարարումը, հուսալիությունը և էներգետիկ անվտանգությունը:

Հետպատերազմյան ժամանակահատվածում հանրապետությունում արագ տեմպերով զարգանում է հեռահաղորդակցությունը (էլեկտրոնային հաղորդակցությունը), այդ թվում՝ հեռուստատեսության և ռադիոյի բնագավառը:

Այսօր հանրապետությունում գործում են 2.5-3G համակարգերը, որոնց միջոցով ապահովվում են բջջային, էլեկտրոնային և ֆիքսված կապերը: Բնակչության ավելի քան 97 տոկոսն օգտվում է բջջային, իսկ 91 տոկոսը՝ ինտերնետ կապերից: Ծրագրված է կապի բոլոր տեսակները (էլեկտրոնային, բջջային, ֆիքսված, ինտերնետ) հասանելի դարձնել բոլորին:

Ինտերնետ կապը հանրապետության տարածք է ներմուծվում ՀՀ-ից օպտիկամանրաթելային մալուխով և ռադիո միջոցներով: Կառուցման փուլում է գտնվում օպտիկամանրաթելային մալուխի 2-րդ գիծը, որը Մարտակերտի և Շահումյանի տարածքներով կմիանա Հայաստանի Հանրապետությանը: Հետագայում կմիացվի նաև 3-րդ գիծը, որը Հադրութի և Քաշաթաղի հարավային շրջաններով նույնպես կմիանա Հայաստանի Հանրապետությանը:

Հանրապետությունում ներդրվել է հեռուստատեսության և ռադիոյի թվայնացման համակարգը, որը ավարտին կհասցվի 2015թ., և ապահովվածությունը կկազմի 93,5 տոկոս:

Արագ տեմպերով զարգանում են գյուղատնտեսությունը, փոքր և միջին բիզնեսը, հանքարդյունաբերությունը:

Լեռնային Ղարաբաղի գյուղատնտեսության համախառն արտադրանքի կառուցվածքում 63 տոկոսը կազմում է բուսաբուծության, իսկ 37 տոկոսը՝ անասնաբուծության համախառն արտադրանքը: Դրանում առավել բարձր տեսակարար կշիռ ունեն Մարտունու, Ասկերանի և Քաշաթաղի շրջանները:

Գյուղատնտեսության համախառն արտադրանքի կառուցվածքում գերակշռող բաժինը պատկանում է հացահատիկի և հատիկաղնդեղենի ու մսի արտադրությանը:

Պտղատու այգիների, խաղողի և թթի տնկարկների մակերեսը կազմում է 4950 հա:

Տարածքային կտրվածքով պտղատու այգիների, խաղողի և թթի տնկարկների մեծամասնությունը կենտրոնացված է Մարտունու շրջանում՝ 53 տոկոս:

Անասնաբուծության համար հեռանկարային զարգացման լայն հնարավորությունները պայմանավորված են բավական մեծ չափերի հասնող արոտավայրերի առկայությամբ:

Օգտակար հանածոները. Արցախում կան մետաղական և ոչ մետաղական մի շարք հանքատեսակներ, սակայն երկրաբանահետախուզական առումով նրա տարածքը դեռևս լիարժեք ուսումնասիրված չէ:

Հանածո վառելիքի տեսակներից հայտնաբերվել են քարածխի երևակումներ Մարտակերտի շրջանի Մաղավուզ, Նարեշտար և Քոլատակ գյուղերի մոտ: Ղարաբաղում դեռ հնուց հայտնաբերված են բազմամետաղների, հատկապես ցինկի, կապարի, պղնձի, ոսկու, ծծմբային կոլչեդանի, երկաթի հանքավայրեր ու երևակումներ: Դրանք հիմնականում գտնվում են Մեհմանա, Դրմբոն, Գյուլաթաղ, Կուսապատ, Վանք, Ղազանչի, Լիսագոր, Զարդանաշեն, Յոր և Մաղավուզ գյուղերի մոտ, Խաչեն ու Թարթառ գետերի միջև ընկած տարածքում, ինչպես նաև Մռավ լեռան լանջին:

Արցախը հարուստ է նաև ոչ մետաղներով: Մասնավորապես շատ են մարմարի ու բազմերանգ մարմարացած կրաքարի հանքավայրերը, որոնք հիմնականում գտնվում են Ստեփանակերտ և Շուշի քաղաքների, Քարազլուխ գյուղի մոտ:

Հանրապետության տարածքում կան գրանիտի, բազալտի, տուֆի, կրաքարի հանքավայրեր, ինչպես նաև ցեմենտի, գրաֆիտի, վիմաքարի, գիպսի, ավազի ու կավի բարձրորակ հումք:

Լեռնային Ղարաբաղի տարածքը հարուստ է նաև հանքային ջրի ռեսուրսներով: Որոշ աղբյուրներ այստեղ հայտնի են եղել դեռ շատ վաղուց: Հատկապես կիրառական նշանակություն ունեն Լիսագորի հանքային ջրի աղբյուրները, որոնք գտնվում են Շուշիից 16-18 կմ հեռավորության վրա՝ Շուշի-Գորիս ավտոճանապարհի մոտ: Դրանք պարունակում են մեծ քանակությամբ երկաթ և արժևորվում են իրենց բուժիչ հատկանիշներով: Իսկ Շուշիի շրջանի Շրվան գյուղի մոտ գտնվող աղբյուրի հիման վրա Շուշիում գործում էր առողջարան:

Շինարարությունը: Հանրապետությունում զարգանում է շինարարությունը, որի ծավալում շինմոնտաժային աշխատանքները կազմում են ընդհանուր շինարարության 90-95 տոկոսը: Շինարարության ուղղություններն ըստ տնտեսության ճյուղերի 2013թ. հետևյալն էին՝ բնակարանային տնտեսություն 9,1 տոկոս (այդ թվում՝ զոհված ազատամարտիկների ընտանիքների բնակելի տների կառուցում և վերանորոգում), արդյունաբերություն 29,8 տոկոս, գյուղատնտեսություն 1 տոկոս, տրանսպորտ և կապ 7,6 տոկոս, կոմունալ տնտեսություն 10 տոկոս, կրթություն 8,5 տոկոս, մշակույթ և սպորտ 2,3 տոկոս, առողջապահություն 2 տոկոս, տնտեսության այլ ճյուղեր 29,3 տոկոս:

Շինարարությունն իրականացվում է ի հաշիվ ԼՂՀ պետական բյուջեի, արտաբյուջետային միջոցների, Արցախի ներդրումային հիմնադրամի, տարբեր կազմակերպությունների, բնակչության, մարդասիրական օգնության և այլ միջոցների հաշվին:

Հանրապետությունում գործում են 1 բանկ և ՀՀ բանկերի 32 մասնաճյուղեր:

Բնակչությունը ներգրավված է հանրապետության պետական ու մասնավոր հատվածներում, և զբաղվածները (վարձու աշխատողները) ընդգրկված են տնտեսության հետևյալ ճյուղերում՝ արդյունաբերություն, գյուղատնտեսություն, անտառտնտեսություն, շինարարություն, տրանսպորտ, կապ, առևտուր, բնակկոլտնտեսություն և կենցաղսպասարկում, առողջապահություն, սոցիալական ապահովություն և ապահովագրություն, ֆիզկուլտուրա և սպորտ, կրթություն, մշակույթ և արվեստ, գիտություն և գիտական սպասարկում, ֆինանսներ և վարկեր, կառավարում և պաշտպանություն, հասարակական կազմակերպություններ և այլն:

Տնտեսության ճյուղերում զբաղվածների միջին ցուցակային թվաքանակն է 50 000 մարդ:

Կրթությունը. Հանրապետությունում գործում են 219 ցերեկային հանրակրթական դպրոցներ, վարժարաններ և հանրակրթական ծրագրեր իրականացնող այլ հիմնարկներ:

Դպրոցների ընդհանուր թվի 87,2 տոկոսը կամ 191-ը գտնվում են գյուղական բնակավայրերում, իսկ 12,8 տոկոսը կամ 28-ը՝ քաղաքային բնակավայրերում:

Հանրակրթական դպրոցներում դասավանդում են 4942 ուսուցիչներ, ուսուցիչների 80,5 տոկոսը կամ 3978-ը՝ կանաք են: Ուսուցիչների 73,2 տոկոսը դասավանդում են գյուղական բնակավայրերում:

Դպրոցների քանակը ըստ շրջանների հերկյալն է.

Ստեփանակերտ քաղաքում՝ 14 դպրոց,

Ասկերանի շրջանում՝ 32 դպրոց,

Հաղրուֆի շրջանում՝ 25 դպրոց,

Մարտակերտի շրջանում՝ 36 դպրոց,

Մարտունու շրջանում՝ 36 դպրոց,

Շահումյանի շրջանում՝ 16 դպրոց,

Շուշիի շրջանում՝ 9 դպրոց,

Քաշաթաղի շրջանում՝ 51 դպրոց:

Դպրոցներում ընդգրկված աշակերտների ընդհանուր թվաքանակը 20 913 է:

Հանրապետությունում գործում են պետական 4 միջին մասնագիտական ուսումնական հաստատություններ, որտեղ պետպատվերով և վճարովի ուսուցմամբ սովորում են 2068 ուսանող:

ԼՂՀ-ում գործում են 5 բարձրագույն ուսումնական հաստատություններ (այսուհետ՝ բուհ)՝ 2 պետական և 3 ոչ պետական, որտեղ սովորում են 4677 ուսանող, որից 74,7 տոկոսը՝ պետական բուհում:

Մագիստրատուրայում սովորում է 870 մարդ. առավելագույն տեսակարար կշիռ ունեն տնտեսագիտության, իրավագիտության և բանասիրական մասնագիտություններով սովորողները:

Ասպիրանտուրայում սովորում է 67 մարդ. առավելագույն տեսակարար կշիռ ունեն տնտեսագիտություն, պատմական և բանասիրական մասնագիտություններով սովորողները:

Մշակույթ, զբոսաշրջություն և սպորտ. Հանրապետությունը հարուստ է պատմամշակութային հուշարձաններով, գործում են թատրոններ, կինոթատրոններ, մշակույթի կենտրոններ և մշակույթի տներ: Լեռնային Ղա-

րաբաղի Հանրապետությունում գործում է 16 մշակութային կազմակերպություն, որոնցից 8-ը՝ Ստեփանակերտ քաղաքում:

Հանրապետությունում գործում են 14 թանգարաններ, որոնցից 3-ը գտնվում են Ստեփանակերտ քաղաքում:

Թանգարանների հիմնական ֆոնդերում հաշվառված է 60 459 ցուցանմուշ:

Լեռնային Ղարաբաղի Հանրապետությունում գործում են 1 հանրապետական և 9 հանրային գրադարաններ, այդ թվում՝ 1-ը մանկական, որոնց գրքային ֆոնդը կազմում է 388 544 օրինակ:

Համաձայն Լեռնային Ղարաբաղի Հանրապետության կառավարությանն առընթեր զբոսաշրջության վարչության տեղեկատվության՝ հանրապետության տարածքում հաշվառված են մոտ 10 000 հուշարձաններ:

Պետական պահպանության տակ առնված ճարտարապետական հուշարձանների (ներառյալ եկեղեցիներ, վանքեր) թիվը կազմում է 1600, որոնցից ուսումնասիրված են 753-ը:

Հանրապետությունում հրատարակվում են 20 անուն հասարակական-քաղաքական, հեղինակային, գրական-գեղարվեստական, մանկական և գովազդային բնույթի թերթեր:

Լեռնային Ղարաբաղի Հանրապետությունում գործում են 13 սպորտային կազմակերպություններ, որոնցից 9 մարզական դպրոցներ:

Սպորտային կազմակերպություններում գործում են օլիմպիական և ոչ օլիմպիական մարզաձևերի 263 խմբեր, որոնցում ընդգրկված են 3643 մարզիկներ: Մարզիչների թիվը կազմում է 205 մարդ:

Կլիման. Լեռնային Ղարաբաղի Հանրապետության կլիմայական պայմանները մեղմ են և չափավոր: Տարածքի զգալի մասը մերձարևադարձային չոր կլիմայական գոտում է:

Տարեկան օդի միջին ջերմաստիճանն այստեղ կազմում է +14.0°C: Ամենատաք ամիսները հուլիսն ու օգոստոսն են: Լեռնային Ղարաբաղի Հանրապետության տարածքում ամենատաք վայրերն են Մարտակերտի ու Մարտունու հարթավայրային շրջանները:

Հանրապետության տարածքում գերակշռում են լեռնահովտային քամիները: Գարնան և ամռան ամիսներին հաճախակի են ուժեղ ամպրոպները: Մթնոլորտային տեղումների քանակն ըստ գոտիների տարեկան միջին հաշվով տատանվում է 480-700 մմ սահմաններում: Տեղումների մեծ մասը նկատվում է մայիս-հունիս ամիսներին: Այս ժամանակահատվածում հաճախակի են նաև տեղատարափ անձրևներն ու կարկուտը:

Տարվա ընթացքում մառախլապատ օրերի թիվը միջինում կազմում է 100-125:

Ձրային ռեսուրսները. Հանրապետության տարածքում մթնոլորտային տեղումները միջին հաշվով տարեկան կազմում են 580մմ, որի հետևանքով ԼՂՀ տարածքում (առանց Քաշաթաղի ու Շահումյանի շրջանների) տարեկան գոյանում է ավելի քան 2530 մլն խոր. մ ջուր, որից 1390 մլն խոր. մ-ը (55 տոկոս) գոլորշիանում է, իսկ 1140 մլն խոր. մ առաջացնում է մակերեսային և ստորգետնյա հոսքեր:

Մակերևույթի թեքության պատճառով Լեռնային Ղարաբաղի գրեթե բոլոր գետերն արևմտյան և հարավարևմտյան լեռներից հոսում են դեպի արևելք ու հարավ-արևելք:

Լեռնային այդ արագահոս գետերից են Իշխանազետը, Վարանդան, Խոնաշենը, Կարկառը, Ինջան, Խաչենը, Կավարտը, Թարթառը և Տրտուն:

Թարթառ գետի վրա կառուցվել է Սարսանգի արհեստական ջրամբարը, որն ունի 12 կմ երկարություն, 0,6 կմ լայնություն և 575 մ³ տարողություն:

Արցախի տարածքը հարուստ է սառնորակ աղբյուրներով: Դրանց թիվը հատկապես մեծ է լեռնային, անտառային վայրերում (ուսումնասիրվել է ընդամենը 1042 աղբյուր, բացի Քաշաթաղի և Շահումյանի շրջաններից):

Հարթավայրային մասերում կառուցված են ջրահավաք սրահներ (քյահրիզներ) և անհատական ջրհորներ:

Բնակչությանը ոռոգման և խմելու ջրով ապահովելու համար օգտագործվում են նաև ստորգետնյա ջրերը (արտեզյան ջրհորների միջոցով):

Քուսակա և կենդանական աշխարհը. Լեռնային Ղարաբաղի բուսական աշխարհը բազմազան է. աճում են շուրջ երկու հազար բուսատեսակներ: Այստեղ լերկ ժայռերը շատ քիչ են. այդպիսիք են միայն բարձր լեռնագագաթային մասերը: Արցախի լեռները ծածկված են անտառներով, թփուտներով կամ խոտային բուսականությամբ:

Ծովի մակերևույթից մինչև 300-350մ բարձրություն ունեցող տափաստանային մասերում գերակշռում են հիմնականում կիսաանապատային տիպի բուսատեսակները: Տարածված են հատկապես օշինդրը, ուղտափուշը, կապարը, ողնախոտը, երնջակը և բազմաթիվ այլ բուսատեսակներ: Խոտային բուսականությունը հարուստ է նախալեռնային և միջլեռնային գոտիներում:

Արցախը հարուստ է նաև անտառներով, որոնք կազմում են հանրապետության տարածքի ավելի քան 36 տոկոսը կամ 160 հազ. հա: Առավել անտառաշատ են Մարտակերտի, Ասկերանի և Հադրութի շրջանները, որտեղ աճում են կաղնի, բոխի, լորենի, հացենի, կեչի և այլ ծառատեսակներ:

Անտառների բացատներում առատորեն աճում են բազմատեսակ ծաղկաբույսեր՝ մանուշակ, անտառավարդ, կակաչ, շուշան, մեխակ, նունուֆար: Հանրապետությունն աչքի է ընկնում նաև մոշի առատությամբ: Անտառային գոտուց վեր՝ մոտ 2300 մ բարձրությունների վրա, սփռված են ալպիական, իսկ ավելի բարձր լեռնագագաթային մասերում՝ տունդրային յուրահատուկ բուսատեսակներ:

Բավականին բազմազան է նաև երկրամասի կենդանական աշխարհը: Դաշտային գոտում կարելի է հանդիպել ջեյրանների, վայրի այծերի ու խոզերի: Անտառներում կան գորշ արջեր, գայլեր, վայրի կատուներ, լուսաններ, աղվեսներ, նապաստակներ, սկյուռներ, խլոփոճներ ու վայրի խոզեր: Թռչուններից տարածված են վայրի սագը, բադը, կաքավը, կաչաղակը, ագռավը, ճնճղուկը, վայրի աղավնին, ուրուրը, կկուն, տատրակը, փայտփորիկը, մոշահավը, արտույտը, բուն և այլն: Դաշտավայրային մասերում ու քարքարոտ նախալեռնային գոտիներում տարածված են օձերի շատ տեսակներ, կրիաներ, ոզնիներ: Բազմազան են մորեխների, բզեզների ու թիթեռների տեսակները: Համեմատաբար մեծ գետերում կան ձկներ:

**ԼԵՌՆԱՅԻՆ ՂԱՐԱԲԱՂԻ ՀԱՆՐԱՊԵՏՈՒԹՅԱՆ
ՄԱՅՐԱՔԱՂԱՔԸ. ՍՏԵՓԱՆԱԿԵՐՏ**

Լեռնային Ղարաբաղի Հանրապետության մայրաքաղաքը. Ստեփանակերտ

ԼՂՀ Ստեփանակերտ համայնքը տեղաբաշխված է հանրապետության կենտրոնական հատվածում և հանդիսանում է Լեռնային Ղարաբաղի Հանրապետության մայրաքաղաքը:

Քաղաքի կարգավիճակ է ստացել 1823թ-ից, իսկ մինչ այդ հին հայկական բնակավայր էր՝ Վարարակն անվամբ, որն ունի ավելի քան 2000-ամյա պատմություն:

Լեռնային Ղարաբաղում խորհրդային կարգեր հաստատվելուց հետո՝ 1923թ., 26 կոմիսարների առաջնորդ, Բաքվի կոմունայի ղեկավար Ստեփան Շահումյանի հիշատակը հավերժացնելու համար, բնակավայրը վերանվանվեց Ստեփանակերտ:

Մինչև 1978թ. Ստեփանակերտը մարզային վարչական կենտրոն լինելուց բացի նաև համանուն շրջանի կենտրոնն էր:

Համայնքը լեռնային է, ունի 1667,21 հա տարածք, որից 619,71 հա գյուղատնտեսական նշանակության, 596,64 հա անտառային հողեր:

Ստեփանակերտ մայրաքաղաքի սահմանային գոտու հարավարևելյան մասով հոսում է Կարկառ գետը, իսկ հյուսիսային մասով՝ Կարկառ գետի Խալֆայի վտակը:

Ստեփանակերտ համայնքի բնակչության թվաքանակը կազմում է 53403 մարդ, կա 13694 տնտեսություն:

Բնակչությունը հիմնականում աշխատում է մայրաքաղաքի և հանրապետության տարբեր պետական հիմնարկներում, պետական ու մասնավոր հիմնարկ-ձեռնարկություններում:

Համայնքում գործում են քաղաքապետարան, Ստեփանակերտի «Քաղաքային մշակույթի տուն» և «Վահրամ Փափազյանի անվան պետական դրամատիկական թատրոն» (հիմնադրվել է 1932թ.) պետական ոչ առևտրային կազմակերպությունները:

Ստեփանակերտ քաղաքում առողջապահական հաստատություններն են՝ «Հանրապետական հիվանդանոց» ՓԲԸ, «Արևիկ» ՓԲԸ (մանկական հիվանդանոց), «Մոր և մանկան առողջության պահպանման կենտրոն» ՓԲԸ, «Արմինե Փակումյանի անվան պոլիկլինիկա» ՓԲԸ, «Ինֆեկցիոն հիվանդանոց» ՓԲԸ, «Հակապալարախտային դիսպանսեր» ՓԲԸ, «Ուռուցքաբանական դիսպանսեր» ՓԲԸ, «Մաշկա-վեներոլոգիական դիսպանսեր» ՓԲԸ, «Հոգեթմրաբանական դիսպանսեր» ՓԲԸ, «Ստոմատոլոգիա» ՓԲԸ,

«Կանխարգելիչ ախտահանման բաժանմունք» ՓԲԸ, «Ստեփանակերտի շտապ բժշկական օգնության կայան» ՓԲԸ, «Ք.Քոքսի անվան վերականգնողական կենտրոն» ՊՈԱԿ, «Դատաբժշկական փորձաքննության բյուրո» ՓԲԸ, «Համաճարակաբանության և հիգիենայի կենտրոն» ՊՈԱԿ և կանանց կլինիկա, քաղաքի տարածքում գործում են մի շարք ստոմատոլոգիական կենտրոններ և կլինիկաներ:

Ստեփանակերտ քաղաքում գործում են 12 հանրակրթական դպրոցներ (N 3 ռուսական թեքումով և N 8, 11 ավագ դպրոցներ), որտեղ սովորում են 6747 աշակերտներ, և Ստեփանակերտի «Կոմիտասի անվան երաժշտական դպրոց», Ստեփանակերտի «Հ.Գյուրջյանի անվան արվեստի դպրոց» ՊՈԱԿ-ները, համայնքն ունի 5 մանկապարտեզ՝ 3 պետական, 1 (ՀԱԸ) Հայ Ավետարանչական ընկերության և 1-ը «Սոսե» (ՀՕՄ) հայ օգնության միության: Ընդհանուր առմամբ մանկապարտեզ հաճախում են 1313 երեխաներ:

Բարձրագույն ուսումնական հաստատություններից Ստեփանակերտ քաղաքում գործում են 2 պետական բուհ՝ Արցախի պետական համալսարանը և «Հայաստանի ազգային ագրարային համալսարան» հիմնադրամի Ստեփանակերտի մասնաճյուղը:

Ոչ պետական հավատարմագրված 3 բուհերն են՝ «Գրիգոր Նարեկացի», «Մեսրոպ Մաշտոց» համալսարանները և «Գյուրջյան» կիրառական արվեստի ինստիտուտը:

Գործում են 4 քոլեջներ՝ «Թ. Քամայանի անվան պետական բժշկական քոլեջ» ՊՈԱԿ-ը, Ստեփանակերտի պարարվեստի քոլեջը, Ստեփանակերտի Սայաթ-Նովայի անվան երաժշտական քոլեջը և Ստեփանակերտի արհեստագործական քոլեջը:

Մայրաքաղաքում գործում է նաև Ստեփանակերտի արհեստագործական ուսումնարանը:

Քաղաքի պատմամշակութային հուշարձաններն են՝ դամբարանաբլուրներ (մ.թ.ա. III հազ. II կես), «Կրկժան» կոչվող հատվածում (Ստեփանակերտից արևմուտք) գտնվում է Աբ. Աստվածածին եկեղեցին (XVIդ.), գերեզմանոց (XVI-XIXդդ.), աղբյուր (XIXդ.), խաչքար (XII-XIIIդդ.), Փահլուր (Ստեփանակերտից 1կմ հեռավորության վրա), գերեզմանոց (XII- XIXդդ.), խաչքար (XII-XIIIդդ.), «Կարմիր քերծ» հնավայր (XII-XIVդդ.):

Ստեփանակերտի տարածքում առկա են պղնձի (կատարվում են հետազոտություններ), կրաքարի, մարմարացած կրաքարի (շահագործվում է) և կոպճի հանքային պաշարներ:

Ջրամատակարարումն իրականացվում է պետության կողմից կենտրոնացված՝ ինքնահոս և մեխանիկական եղանակներով, համակարգը սնվում է 4 ակունքներից: Համայնքի տարածքում առկա են թվով 11 աղբյուրներ՝ «Վարարակն», «Երեք ծորակ», «Կրկժան», «Հոռեն տակ», «Մռակած», «Փահլուր», «Ղազախ բուլախ», «Հաջի բուլախ», «Մոսուն», «Քոռ» և «Թթու ջուր»: Համայնքի տարածքում գործում են արտեզյան 7 ջրհորներ:

Համայնքն ապահովված է էլեկտրաէներգիայով և գազաֆիկացված է:

Հեռուստատեսությունը և ռադիոն համայնքում հասանելի են:

Գործում է 3G բջջային կապի համակարգը, անլար և ստացիոնար կապերն առկա են, մատուցվում են ինտերնետ կապի օպտիկամանրաթելային մալուխով, DSL և Wi-Fi սարքավորումներով ծառայությունները:

Համայնքում գործում են առևտրի 1200 օբյեկտներ, 15 բանկեր և բանկերի մասնաճյուղեր:

Գործում են 11 հյուրանոցներ՝ «Պարկ Հոթել Արցախ», «Արմենիա», «Նաիրի», «Եվրոպա», «Հեղնար», «Վալեքս Գարդեն Հոթել», «Լոտոս», «Երևան», «Էդ-Էմ», «ՖԴ Սոֆիա» և «Ստենդալ Հոթել»:

Համայնքային ենթակառուցվածքի ճանապարհներն ասֆալտապատ են:

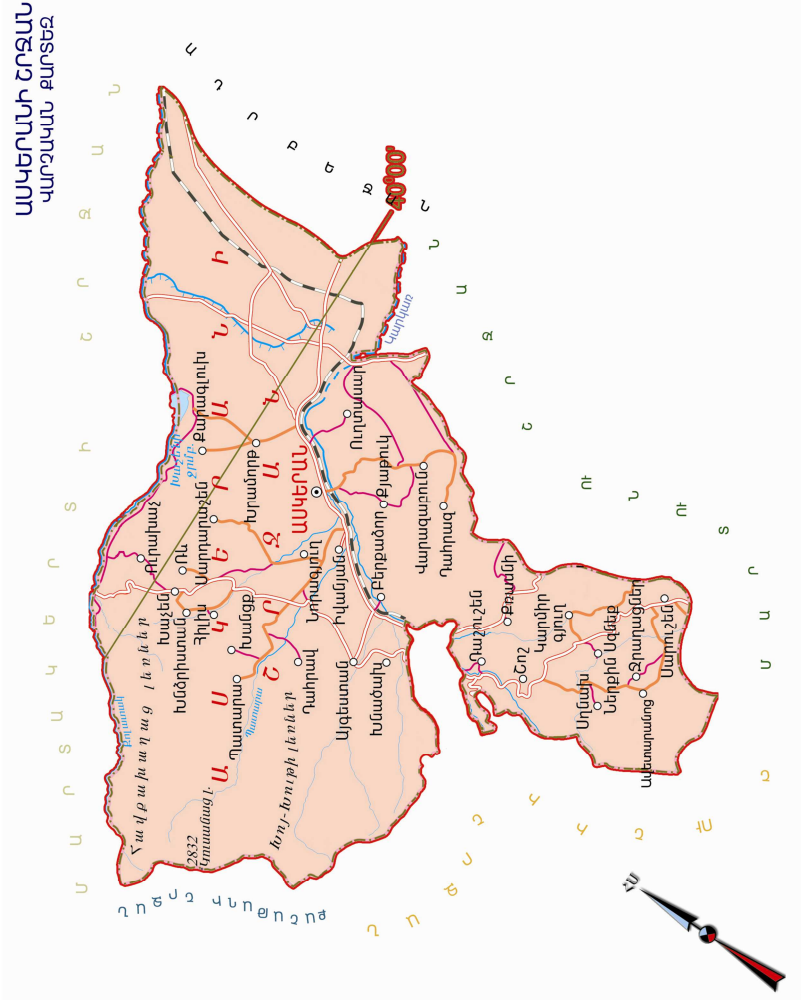
Տրանսպորտային կապը կարգավորված է. ուղևորափոխադրումներն իրականացվում են N 10, 12, 13, 14, 15, 16, 17 և 18 կանոնավոր ներքաղաքային երթուղիներով, իսկ թիվ 21 ժամանակավոր երթուղով ուղևորափոխադրումներն իրականացվում են միայն շաբաթ և կիրակի օրերին:

Իրականացվում են նաև միջպետական ուղևորափոխադրումներ՝ Ստեփանակերտ-Երևան-Ստեփանակերտ՝ թիվ 001 կանոնավոր երթուղով:

Ստեփանակերտի համայնքային բյուջեի ծախսերի ֆինանսավորման աղբյուրներն են ընթացիկ եկամուտները, ոչ ֆինանսական ակտիվների օտարումից միջոցների ստացումը և պետական բյուջեից նպատակային հատկացումները:

**ԼԵՌՆԱՅԻՆ ՂԱՐԱԲԱՂԻ ՀԱՆՐԱՊԵՏՈՒԹՅԱՆ
ԱՍԿԵՐԱՆԻ ՇՐՋԱՆ**

ԱՄԿԵՐԱՆԻ ՀԵՐՑԵՆ
ԿՈՄՄՈՆԻՏԵԿՏԵՋ



ԼԴԸ Ասկերանի շրջանի սոցալ-տնտեսական բնութագիրը

Ասկերանի շրջանը Լեռնային Ղարաբաղի Հանրապետության վարչատարածքային միավոր է և զբաղեցնում է հանրապետության ընդհանուր տարածքի 1/9 մասը: Շրջկենտրոնն է Ասկերան քաղաքը: Այն մինչև 1978թ. կոչվում էր Ստեփանակերտի շրջան:

Ասկերանի շրջանը կազմված է 42 համայնքների (47 բնակավայր, 45-ը բնակեցված) տարածքներից և պետական սեփականություն հանդիսացող հողային և ջրային այլ տարածքներից (119 140.0 հա, որից 40 674.75 հա գյուղատնտեսական նշանակության): Շրջանի անտառածածկ տարածքը կազմում է 66 417.83 հա:

Ասկերանի շրջանը հյուսիսից սահմանակից է Մարտակերտի շրջանին մոտ 40 կմ երկարությամբ, հյուսիս-արևմուտքից՝ Քաշաթաղի շրջանին մոտ 10 կմ երկարությամբ, հարավ-արևմուտքից՝ Շուշիի շրջանին մոտ 22 կմ երկարությամբ, հարավից՝ Հաղբուֆի շրջանին մոտ 5 կմ երկարությամբ, հարավ-արևելքից՝ Մարտունու շրջանին մոտ 40 կմ երկարությամբ, արևելքից՝ Աղրբեջանի Հանրապետությանը մոտ 16 կմ երկարությամբ:

Ասկերանի շրջանի բնակչության թվաքանակը կազմում է 18181 մարդ, կա 4858 տնտեսություն:

Շրջանի բնակչությունը հիմնականում զբաղվում է գյուղատնտեսությամբ՝ հողագործությամբ և անասնապահությամբ, ինչպես նաև աշխատում է շրջանի պետական հիմնարկներում և մայրաքաղաքի պետական ու մասնավոր հիմնարկ-ձեռնարկություններում:

Ասկերանի շրջանում գործում են 1 քաղաքապետարան և 41 համայնքապետարաններ (գյուղապետարաններ), 36 մշակույթի տներ, 1 հիվանդանոց և 41 բուժկետեր, 8 հիմնական, 25 միջնակարգ, 4 երաժշտական և 1 արվեստի դպրոցներ, 7 մանկապարտեզներ:

Ասկերանի շրջանի տարածքում պահպանվել են բազմաթիվ պատմամշակութային հուշարձաններ՝ եկեղեցիներ (52), սրբատեղիներ (9), խաչքարեր (23), աղբյուրներ (27), դամբարաններ (10), գյուղատեղեր (15) և գերեզմանոցներ (34):

Դրանցից առաձնահատուկ ուշադրության են արժանի հատկապես Ավետարանոց գյուղի Վարանդայի մելիքության՝ Բերդավանի բազմաթիվ հուշարձանները, ինչպես նաև Ասկերանի պաշտպանական պարիսպը:

Ասկերանի շրջանի համայնքներն ապահովված են էլեկտրաէներգիայով և մեծ մասամբ գազաֆիկացված են:

Ասկերան քաղաքի և շրջանի թվով 18 համայնքների ջրամատակարարումը և ջրահեռացումն իրականացվում է պետության կողմից կենտրոնացված, իսկ մնացած համայնքներում՝ տեղական ինքնակառավարման մարմինների կողմից:

Ասկերանի շրջանում հեռուատատեսությունը հասանելի է: Անալոգային հեռուատատեսության սփռվածությունը կազմում է 99.3 տոկոս, թվային հեռուատատեսությանը՝ 97.4 տոկոս: Ռադիոյի հեռարձակումը շրջանում կազմում է 95.6 տոկոս:

Շրջանի բոլոր համայնքներն ապահովված են բջջային հեռախոսակապով:

Ասկերանի շրջանի տարածքում ինտերնետ ծառայությունը հասանելի է:

Ասկերանի շրջանում գործում են առևտրի և ծառայությունների մատուցման տարբեր օբյեկտներ:

Ասկերանի շրջանային ենթակայության ճանապարհները ասֆալտապատ են, բնահողային, խճից և կոպճից, չմշակված կապակցող նյութերից:

Ասկերանի շրջանի 47 բնակավայրերից կանոնավոր ուղևորափոխադրումներով ապահովված են 39 բնակավայր, և սպասարկվում է բնակչության ավելի քան 84.8 տոկոսը:

Ասկերանի շրջանի համայնքների բյուջեների ծախսերի ֆինանսավորման աղբյուրներն են ընթացիկ եկամուտները, ոչ ֆինանսական ակտիվների օտարումից միջոցների ստացումը և պետական բյուջեից նպատակային հատկացումները:

Ասկերանի շրջանի վարչապարառձքային միավորները.

Համայնքի անվանումը	Բնակավայրի անունը
<i>Ասկերան</i>	<i>Ասկերան քաղաք</i>
	<i>Քյաթուկ գյուղ</i>
<i>Ակնաղբյուր</i>	<i>Ակնաղբյուր գյուղ</i>
<i>Այգեստան</i>	<i>Այգեստան գյուղ</i>
<i>Աստղաշեն</i>	<i>Աստղաշեն գյուղ</i>
<i>Ավերպարանոց</i>	<i>Ավերպարանոց գյուղ</i>
<i>Արմենակավան</i>	<i>Արմենակավան գյուղ</i>
<i>Պատարա</i>	<i>Պատարա գյուղ</i>
<i>Բերքածոր</i>	<i>Բերքածոր գյուղ</i>
<i>Դահրավ</i>	<i>Դահրավ գյուղ</i>
<i>Դաշուշեն</i>	<i>Դաշուշեն գյուղ</i>
<i>Իվանյան</i>	<i>Իվանյան գյուղ</i>

Լուսածոր
Խնապար
Խանցք
Խաչեն
Խաչմաչ
Խնածախ
Խնձրիստան
Խրամորթ
Ծաղկաշապ
Կարմիրգյուղ
Հարավ
Հիլիս
Հովսեփավան
Մադաթաշեն
Մխիթարաշեն
Մոշխումհապ
Նախիջևանիկ
Նորագյուղ
Ներքին Սզնեք
Շոշ
Ջրաղացներ
Ռև
Սառնաղբյուր
Սարդարաշեն
Սարուշեն
Սղնախ
Վարդածոր
Վերին Սզնեք
Ուղտասար
Փառուխ
Քոասնի

Լուսածոր գյուղ
Խնապար գյուղ
Խանցք գյուղ
Խաչեն գյուղ
Ուրախաչ գյուղ**
Խաչմաչ գյուղ
Խնածախ գյուղ
Խնձրիստան գյուղ
Խրամորթ գյուղ
Ծաղկաշապ գյուղ
Կարմիրգյուղ գյուղ
Հարավ գյուղ
Հիլիս գյուղ
Հովսեփավան գյուղ
Մադաթաշեն գյուղ
Մխիթարաշեն գյուղ
Մոշխումհապ գյուղ
Նախիջևանիկ գյուղ
Նորագյուղ գյուղ
Ներքին Սզնեք գյուղ
Շոշ գյուղ
Ջրաղացներ գյուղ
Ռև գյուղ
Սառնաղբյուր գյուղ
Դահրազ գյուղ
Սարդարաշեն գյուղ
Սարուշեն գյուղ
Սղնախ գյուղ
Վարդածոր գյուղ
Վարազաբուն գյուղ
Վերին Սզնեք գյուղ
Ուղտասար գյուղ
Փառուխ գյուղ
Քարագուլիս գյուղ**
Քոասնի գյուղ

ԼԴՀ Ասկերանի շրջանի Ասկերան քաղաքային համայնքը

ԼԴՀ Ասկերանի շրջանի Ասկերան քաղաքային համայնքը տեղաբաշխված է հանրապետության հյուսիսարևելյան հատվածում և հանդիսանում է Ասկերանի շրջկենտրոնը: Մայրաքաղաք Ստեփանակերտից գտնվում է 15 կմ հեռավորության վրա:

Համայնքը լեռնային է, ունի 2793,5 հա տարածք, որից 1774,57 հա գյուղատնտեսական նշանակության, 658,7 հա անտառային հողեր:

Ասկերան համայնքի սահմանային գոտով հոսում է Կարկառ գետը:

Ասկերան համայնքի բնակչության թվաքանակը կազմում է 2256 մարդ, կա 657 տնտեսություն:

Ասկերան համայնքի կազում ընդգրկված է նաև Քյաթուկ գյուղը: Քյաթուկ գյուղի բնակչության թվաքանակը կազմում է 6 մարդ, կա 6 տնտեսություն:

Ասկերանի բնակչությունը հիմնականում աշխատում է տարբեր պետական հիմնարկներում, մայրաքաղաքի և շրջկենտրոնի պետական և մասնավոր հիմնարկ-ձեռնարկություններում, ինչպես նաև զբաղվում է գյուղատնտեսությամբ՝ հողագործությամբ և անասնապահությամբ:

Համայնքում գործում են քաղաքապետարան, «Ասկերանի մշակույթի և երիտասարդության կենտրոն» ՊՈԱԿ, շրջանային հիվանդանոց, միջնակարգ դպրոց, որտեղ սովորում են 246 աշակերտներ, և «Ասկերանի մանկական երաժշտական դպրոց» ՊՈԱԿ, համայնքն ունի 1 մանկապարտեզ՝ ՀԱԸ (Հայ Ավետարանչական ընկերություն), որտեղ հաճախում են 54 երեխաներ:

Քաղաքի պատմամշակութային հուշարձաններն են՝ Ասկերանի բերդ (XVIII դ.), քարանձավ-սրբատեղի «Հացուտ», նորակառույց Սբ. Աստվածածին եկեղեցի (2002թ.):

Քաղաքում կան մերգելի (շահագործվում է) հանքային պաշարներ:

Ջրամատակարարումն իրականացվում է պետության կողմից կենտրոնացված՝ ինքնահոս և մեխանիկական եղանակներով, համակարգն ունի արտաքին և ներքին ցանցեր ու սնվում է 1 ակունքից: Համայնքի տարածքում առկա են թվով 3 աղբյուրներ՝ «Կուլուն», «Բայթալ» և «Քյաիրիզ»: Ասկերան քաղաքի Ակնա թաղամասում կա 1 գործող ջրահավաք սրահ: Խմելու ջրի համար առկա է 1 գործող արտեզյան ջրհոր:

Համայնքի տարածքով անցնում են «Սովետարխ», «Խաթունարխ» և «Իվանյան-Ասկերան» ոռոգման ջրատարները:

Համայնքն ապահովված է էլեկտրաէներգիայով, առկա է գազամատակարարման համակարգ:

Հեռուստատեսությունը և ռադիոն համայնքում հասանելի են:

Գործում է 3G բջջային կապի համակարգը, անլար և անշարժ հեռախոսակապերն առկա են, մատուցվում են ինտերնետ կապի օպտիկամանրաթելային մալուխով և DSL սարքավորումներով ծառայությունները:

Համայնքում գործում են առևտրի 26 օբյեկտներ, 3 գործարաններ և 3 բանկերի մասնաճյուղեր:

Համայնքային ենթակայության ճանապարհներն ասֆալտապատ են:

Տրանսպորտային կապը կարգավորված է. ուղևորափոխադրումներն իրականացվում են Ասկերան-Ստեփանակերտ-Ասկերան միջըրջանային թիվ 101 կանոնավոր ավտոբուսային երթուղով:

Ասկերանի համայնքային բյուջեի ծախսերի ֆինանսավորման աղբյուրներն են ընթացիկ եկամուտները, ոչ ֆինանսական ակտիվների օտարումից միջոցների ստացումը և պետական բյուջեից նպատակային հատկացումները:

ԼՂՀ Ասկերանի շրջանի Ակնաղբյուր համայնքը

ԼՂՀ Ասկերանի շրջանի Ակնաղբյուր (Կարաբուլախ) համայնքը տեղաբաշխված է հանրապետության հարավարևելյան հատվածում: Ասկերան շրջկենտրոնից գտնվում է 45 կմ հեռավորության վրա, իսկ մայրաքաղաք Ստեփանակերտից՝ 30 կմ հեռավորության վրա:

Համայնքը լեռնային է, ունի 1138,37 հա տարածք, որից 857,6 հա գյուղատնտեսական նշանակության, 203,48 հա անտառային հողեր:

Ակնաղբյուր համայնքի սահմանային գոտով հոսում է Վարանդա գետի վտակը:

Ակնաղբյուր համայնքի բնակչության թվաքանակը կազմում է 612 մարդ, կա 177 տնտեսություն:

Բնակչությունը հիմնականում զբաղվում է գյուղատնտեսությամբ՝ անասնապահությամբ և հողագործությամբ:

Համայնքում գործում են գյուղապետարան, մշակույթի տուն, բուժկետ, միջնակարգ դպրոց, որտեղ սովորում են 81 աշակերտներ, ունի 1 պետական մանկապարտեզ, որտեղ հաճախում են 30 երեխաներ:

Կան պատմամշակութային հուշարձաններ՝ Սբ. Աստվածածին եկեղեցի (XIXդ.), գերեզմանոց (XVII-XIXդդ.), ջրաղաց (XIXդ.), կամուրջ (XXդ.), հաշվառված է 10 հուշարձան:

Ջրամատակարարումն իրականացվում է պետության կողմից կենտրոնացված՝ ինքնահոս եղանակով, համակարգը սնվում է 2 ակունքներից: Համայնքի տարածքում առկա են թվով 6 աղբյուրներ՝ «Ակնաղբյուր», «Գյունե», «Ղուզե», «Քառ», «Ճիրմիճրի» և «Փայտ»:

Համայնքն ապահովված է էլեկտրաէներգիայով, առկա է գազամատակարարման համակարգ:

Հեռուստատեսությունը և ռադիոն համայնքում հասանելի են:

Բջջային և անլար հեռախոսակապերն առկա են: Ինտերնետ ծառայությունը հասանելի է (ապահովված է Wi-Fi ինտերնետ կապով):

Համայնքում գործում են առևտրի 3 օբյեկտներ:

Համայնքային ենթակառուցվածքային ճանապարհները պատված են խճով և կոպճով, չմշակված կապակցող նյութերով:

Տրանսպորտային կապը կարգավորված է. ուղևորափոխադրումներն իրականացվում են Ակնաղբյուր-Ստեփանակերտ-Ակնաղբյուր միջշրջանային թիվ 105 կանոնավոր ավտոբուսային երթուղով:

Ակնաղբյուրի համայնքային բյուջեի ծախսերի ֆինանսավորման աղբյուրներն են ընթացիկ եկամուտները, ոչ ֆինանսական ակտիվների օտարումից միջոցների ստացումը և պետական բյուջեից նպատակային հատկացումները:

ԼՂՀ Ասկերանի շրջանի Այգեստան համայնքը

ԼՂՀ Ասկերանի շրջանի Այգեստան (Բալլուջա) համայնքը տեղաբաշխված է հանրապետության կենտրոնական հատվածում: Ասկերան շրջկենտրոնից գտնվում է 17 կմ հեռավորության վրա, իսկ մայրաքաղաք Ստեփանակերտից՝ 10 կմ հեռավորության վրա:

Համայնքը լեռնային է, ունի 2283,46 հա տարածք, որից 974,91 հա գյուղատնտեսական նշանակության, 446,54 հա անտառային հողեր:

Այգեստան համայնքի սահմանային գոտով հոսում է Կարկառ գետի Մեղրագետ վտակը:

Այգեստան համայնքի բնակչության թվաքանակը կազմում է 1084 մարդ, կա 328 տնտեսություն:

Բնակչությունը հիմնականում զբաղվում է գյուղատնտեսությամբ՝ անանապահությամբ և հողագործությամբ, կան նաև պետական տարբեր համակարգերի աշխատողներ:

Համայնքում գործում են գյուղապետարան, մշակույթի տուն, բուժկետ, միջնակարգ դպրոց, որտեղ սովորում են 157 աշակերտներ, ունի 1 պետական մանկապարտեզ, որտեղ հաճախում են 50 երեխաներ:

Կան պատմամշակութային հուշարձաններ՝ Սբ. Աստվածածին եկեղեցի (1850թ.), գերեզմանոց (XVII-XIXդդ.), խաչքար (XIIIդ.), «Փռչնի նահատակ» սրբատեղի (XII-XIIIդդ.), «Թամցի» եկեղեցի (XII-XIIIդդ.), գյուղատեղի (XII-XIIIդդ.), դամբարաններ (մ.թ.ա. II-I դդ.), հաշվառված է 10 հուշարձան:

Համայնքում առկա են գաջի հանքային պաշարներ:

Ջրամատակարարումն իրականացվում է համայնքի կողմից՝ ինքնահոս եղանակով, ջրամատակարարման համակարգը սնվում է 3 ակունքներից: Համայնքի տարածքում առկա են թվով 10 աղբյուրներ՝ «Թխծրաբեն», «Մոշ», «Շքյուրեն բաղեն», «Ղգարանց բաղեն», «Դերունց բաղեն», «Փթարխյու», «Տրցակետ», «Բաբեն», «Պտրուսանց» և «Շոշան»:

Համայնքն ապահովված է էլեկտրաէներգիայով, առկա է նաև գազամատակարարման համակարգ:

Հեռուստատեսությունը և ուղիղն համայնքում հասանելի են:

Գործում է 2.5G բջջային կապի համակարգը, անլար հեռախոսակապն առկա է:

Ինտերնետ ծառայությունը հասանելի է (ապահովված է Wi-Fi ինտերնետ կապով):

Համայնքում գործում են առևտրի 8 օբյեկտներ:

Համայնքային ենթակայության ճանապարհներն ասֆալտապատ են, խճիղ և կոպճիղ, չմշակված կապակցող նյութերից:

Տրանսպորտային կապը կարգավորված է. ուղևորափոխադրումներն իրականացվում են Այգեստան-Ստեփանակերտ-Այգեստան միջրջանային թիվ 121 կանոնավոր ավտոբուսային երթուղով:

Այգեստանի համայնքային բյուջեի ծախսերի ֆինանսավորման աղբյուրներն են ընթացիկ եկամուտները և ոչ ֆինանսական ակտիվների օտարումից միջոցների ստացումը:

ԼՂՀ Ասկերանի շրջանի Աստղաշեն համայնքը

ԼՂՀ Ասկերանի շրջանի Աստղաշեն համայնքը տեղաբաշխված է հանրապետության կենտրոնական հատվածում: Ասկերան շրջկենտրոնից գտնվում է 16 կմ հեռավորության վրա, իսկ մայրաքաղաք Ստեփանակերտից՝ 20 կմ հեռավորության վրա:

Համայնքը լեռնային է, ունի 1595,7 հա տարածք, որից 1263,08 հա գյուղատնտեսական նշանակության, 177,69 հա անտառային հողեր:

Աստղաշեն համայնքի սահմանային գոտով հոսում է Բադարա գետը:

Աստղաշեն համայնքի բնակչության թվաքանակը կազմում է 507 մարդ, կա 143 տնտեսություն:

Բնակչությունը հիմնականում զբաղվում է գյուղատնտեսությամբ՝ անասնապահությամբ և հողագործությամբ:

Համայնքում գործում են գյուղապետարան, մշակույթի տուն, բուժկետ, միջնակարգ դպրոց, որտեղ սովորում են 68 աշակերտներ, գործում է նաև Ասկերանի շրջանի «Աստղաշենի արվեստի դպրոց» ՊՈԱԿ-ը:

Կան պատմամշակութային հուշարձաններ՝ Սբ. Գևորգ եկեղեցի (XIX դ. կեսեր), դամբարաններ (մ.թ.ա. II-I հազ.), աղբյուր (1930թ.), հաշվառված է 53 հուշարձան:

Ջրամատակարարումն իրականացվում է համայնքի կողմից՝ ինքնահոս եղանակով, համակարգը սնվում է 2 ակունքներից: Համայնքի տարածքում առկա են թվով 11 աղբյուրներ՝ «Քարե», «Ալեքսանի», «Պլպլան», «Վերին», «Նապաստակի», «Վանուն», «Ալիսանի», «Քրամի», «Վետանց», «Ղշաղեն» և «Մոսունց ծորին»:

Համայնքն ապահովված է էլեկտրաէներգիայով, առկա է նաև գազամատակարարման համակարգ:

Հեռուստատեսությունը և ռադիոն համայնքում հասանելի են:

Գործում է 2.5G բջջային կապի համակարգը, անլար հեռախոսակապն առկա է:

Ինտերնետ ծառայությունը հասանելի է (ապահովված է Wi-Fi ինտերնետ կապով):

Համայնքում գործում են առևտրի 2 օբյեկտներ:

Համայնքային ենթակայության ճանապարհները պատված են խճով և կոպճով, չմշակված կապակցող նյութերով:

Տրանսպորտային կապը կարգավորված է. ուղևորափոխադրումներն իրականացվում են Պատարա-Ստեփանակերտ-Պատարա թիվ 112 և

Խանցք-Ստեփանակերտ-Խանցք միջրջանային թիվ 123 կանոնավոր ավտոբուսային երթուղիներով:

Աստղաշենի համայնքային բյուջեի ծախսերի ֆինանսավորման աղբյուրներն են ընթացիկ եկամուտները, ոչ ֆինանսական ակտիվների օտարումից միջոցների ստացումը և պետական բյուջեից նպատակային հատկացումները:

ԼՂՀ Ասկերանի շրջանի Ավետարանոց համայնքը

ԼՂՀ Ասկերանի շրջանի Ավետարանոց համայնքը տեղաբաշխված է հանրապետության կենտրոնական հատվածում: Ասկերան շրջկենտրոնից գտնվում է 40 կմ հեռավորության վրա, իսկ մայրաքաղաք Ստեփանակերտից՝ 23 կմ հեռավորության վրա:

Համայնքը լեռնային է, ունի 2433,58 հա տարածք, որից 1407,71 հա գյուղատնտեսական նշանակության, 894,91 հա անտառային հողեր:

Ավետարանոց համայնքի սահմանային գոտով հոսում է Վարանդա գետի վտակը:

Ավետարանոց համայնքի բնակչության թվաքանակը կազմում է 1121 մարդ, կա 254 տնտեսություն:

Բնակչությունը հիմնականում զբաղվում է գյուղատնտեսությամբ՝ անասնապահությամբ և հողագործությամբ:

Համայնքում գործում են գյուղապետարան, մշակույթի տուն, «Ասկերանի մանկական երաժշտական դպրոց» ՊՈԱԿ-ի Ավետարանոցի մասնաճյուղը, գործում է բուժկետ, միջնակարգ դպրոց, որտեղ սովորում են 165 աշակերտներ, ունի 1 պետական մանկապարտեզ՝ հաճախում են 30 երեխաներ: Գործում են 4 խանութներ:

Կան պատմամշակութային հուշարձաններ՝ Սբ. Աստվածածին եկեղեցի (1651թ.), Կուսանանց անապատ վանք (1616թ.), գերեզմանոց (XIXդ.), խաչքար (XII-XIIIդդ.), ամրոց «Չանախչի» (XCVII-XVIIIդդ.), դամբարաններ (մ.թ.ա. II-I հազ.), ապարանք (XVIIIդ.), ջրաղաց (XIXդ.), հաշվառված է 53 հուշարձան:

Ջրամատակարարումն իրականացվում է պետության կողմից կենտրոնացված՝ ինքնահոս եղանակով, համակարգը սնվում է 1 ակունքից: Համայնքի տարածքում առկա են թվով 21 աղբյուրներ՝ «Ցորտ», «Մեծ», «Դաշխուն», «Շոր», «Շահգալղանց», «Քշանանց», «Կերթնուկ», «Սալքարեր», «Ռուսեն», «Աշոտեն», «Թաս», «Հացեն», «Վերթեգ», «Քոռ», «Հայրունց», «Ստեփանանց», «Իդանանց», «Ձիմով», «Սահար», «Վանեսի» և «Խնծորամաքի» (թթու ջուր):

Համայնքն ապահովված է էլեկտրաէներգիայով, առկա է նաև գազամատակարարման համակարգ:

Հեռուստատեսությունը և ռադիոն համայնքում հասանելի են:

Գործում է 2G բջջային կապի համակարգն, անլար հեռախոսակապն առկա է:

Ինտերնետ ծառայությունը հասանելի է (ապահովված է Wi-Fi ինտերնետ կապով):

Համայնքում գործում են առևտրի 26 օբյեկտներ:

Համայնքային ենթակայության ճանապարհները պատված են խճով և կոպճով, չմշակված կապակցող նյութերով:

Տրանսպորտային կապը կարգավորված է. ուղևորափոխադրումներն իրականացվում են Ավետարանոց-Ստեփանակերտ-Ավետարանոց թիվ 106 և Ջրաղացներ-Ստեփանակերտ-Ջրաղացներ թիվ 122 միջըրջանային կանոնավոր ավտոբուսային երթուղիներով:

Ավետարանոցի համայնքային բյուջեի ծախսերի ֆինանսավորման աղբյուրներն են ընթացիկ եկամուտները, ոչ ֆինանսական ակտիվների օտարումից միջոցների ստացումը և պետական բյուջեից նպատակային հատկացումները:

ԼՂՀ Ասկերանի շրջանի Արմենակավան համայնքը

ԼՂՀ Ասկերանի շրջանի Արմենակավան համայնքը տեղաբաշխված է հանրապետության հյուսիսարևելյան հատվածում: Ասկերան շրջկենտրոնից գտնվում է 15 կմ հեռավորության վրա, իսկ մայրաքաղաք Ստեփանակերտից՝ 31 կմ հեռավորության վրա:

Համայնքը հարթավայրային է, ունի 526,52 հա տարածք, որից 428,65 հա գյուղատնտեսական նշանակության, 28,12 հա անտառային հողեր:

Արմենակավան համայնքի սահմանային գոտով հոսում է Խաչեն գետը:

Արմենակավան համայնքի բնակչության թվաքանակը կազմում է 83 մարդ, կա 17 տնտեսություն:

Բնակչությունը հիմնականում զբաղվում է գյուղատնտեսությամբ՝ անասնապահությամբ և հողագործությամբ:

Համայնքում գործում են գյուղապետարան, գործում է բուժկետ, Խրամորթի միջնակարգ դպրոցի Արմենակավանի մասնաճյուղը, որտեղ սովորում են 8 աշակերտներ:

Ջրամատակարարումն իրականացվում է համայնքի կողմից՝ մեխանիկական եղանակով, համակարգը սնվում է 1 աղբյուրից:

Համայնքն ապահովված է էլեկտրաէներգիայով:

Հեռուստատեսությունը և ռադիոն համայնքում հասանելի են:

Բջջային և անլար հեռախոսակապերն առկա են:

Ինտերնետ ծառայությունը հասանելի է:

Համայնքային ենթակայության ճանապարհները բնահողային են:

Տրանսպորտային կապը կարգավորված է. ուղևորափոխադրումներն իրականացվում են Արմենակավան-Խրամորթ-Ստեփանակերտ-Խրամորթ-Արմենակավան միջշրջանային թիվ 125 կանոնավոր ավտոբուսային երթուղով:

Արմենակավանի համայնքային բյուջեի ծախսերի ֆինանսավորման աղբյուրներն են ընթացիկ եկամուտները, ոչ ֆինանսական ակտիվների օտարումից միջոցների ստացումը և պետական բյուջեից նպատակային հատկացումները:

ԼՂՀ Ասկերանի շրջանի Բերքաձոր համայնքը

ԼՂՀ Ասկերանի շրջանի Բերքաձոր համայնքը տեղաբաշխված է հանրապետության կենտրոնական հատվածում: Ասկերան շրջկենտրոնից գտնվում է 12 կմ հեռավորության վրա, իսկ մայրաքաղաք Ստեփանակերտից՝ 6 կմ հեռավորության վրա:

Համայնքը լեռնային է, ունի 1127,67 հա տարածք, որից 354,14 հա գյուղատնտեսական նշանակության, 281,0 հա անտառային հողեր:

Բերքաձոր համայնքի սահմանային գոտով հոսում է Կարկառ գետը:

Բերքաձոր համայնքի բնակչության թվաքանակը կազմում է 195 մարդ, կա 50 տնտեսություն:

Բնակչությունը հիմնականում զբաղվում է գյուղատնտեսությամբ՝ անասնապահությամբ և հողագործությամբ, կան պետական տարբեր համակարգերի աշխատողներ:

Համայնքում գործում են գյուղապետարան, մշակույթի տուն, բուժկետ, հիմնական դպրոց, որտեղ սովորում են 21 աշակերտներ:

Կան պատմամշակութային հուշարձաններ՝ ք.ա. II-I հազ. պատկանող դամբարաններ, հաշվառված է 14 հուշարձան:

Ջրամատակարարումն իրականացվում է պետության կողմից կենտրոնացված՝ ինքնահոս եղանակով, համակարգը սնվում է 2 ակունքներից: Համայնքի տարածքում կա 2 աղբյուր՝ «Շլորեն» և «Կապուտանի մոտ»: Խմելու ջրի համար առկա են նաև գործող արտեզյան 2 ջրհորներ:

Համայնքի տարածքով անցնում է «Բերքաձորի» ոռոգման ջրատարը:

Համայնքն ապահովված է էլեկտրաէներգիայով, առկա է նաև գազամատակարարման համակարգ:

Հեռուստատեսությունը և ռադիոն համայնքում հասանելի են:

Գործում է 2.5G բջջային կապի համակարգը, անլար հեռախոսակապն առկա է:

Ինտերնետ ծառայությունը հասանելի է (ապահովված է Wi-Fi ինտերնետ կապով):

Համայնքում գործում են առևտրի 2 օբյեկտներ:

Համայնքային ենթակայության ճանապարհները պատված են խճով և կոպճով, չմշակված կապակցող նյութերով:

Տրանսպորտային կապը կարգավորված է. ուղևորափոխադրումներն իրականացվում են Ասկերան-Ստեփանակերտ-Ասկերան միջշրջանային թիվ 101 կանոնավոր ավտոբուսային երթուղով (տարանցիկ):

Բերքաձորի համայնքային բյուջեի ծախսերի ֆինանսավորման աղբյուրներն են ընթացիկ եկամուտները և ոչ ֆինանսական ակտիվների օտարումից միջոցների ստացումը:

ԼՂՀ Ասկերանի շրջանի Դահրավ համայնքը

ԼՂՀ Ասկերանի շրջանի Դահրավ համայնքը տեղաբաշխված է հանրապետության կենտրոնական հատվածում: Ասկերան շրջկենտրոնից գտնվում է 18 կմ (23 այլ ճանապարհով) հեռավորության վրա, իսկ մայրաքաղաք Ստեփանակերտից՝ 19 կմ հեռավորության վրա:

Համայնքը լեռնային է, ունի 2155,3 հա տարածք, որից 1011,55 հա գյուղատնտեսական նշանակության, 1090,6 հա անտառային հողեր:

Դահրավ համայնքի սահմանային գոտով հոսում է Բաղարա գետը:

Դահրավ համայնքի բնակչության թվաքանակը կազմում է 179 մարդ, կա 68 տնտեսություն:

Բնակչությունը հիմնականում զբաղվում է գյուղատնտեսությամբ՝ անասնապահությամբ և հողագործությամբ:

Համայնքում գործում են գյուղապետարան, մշակույթի տուն, բուժկետ, հիմնական դպրոց, որտեղ սովորում են 15 աշակերտներ:

Կան պատմամշակութային հուշարձաններ՝ Սբ. Հովհաննես եկեղեցի (XIX դ.), գերեզմանոց (XVI-XIX դդ.), աղբյուր (XIX դ.), մատուռ (XII-XIII դդ.), որմնափակ խաչքար (1081 թ.), (1276.), Ռաֆֆու աղբյուր (1800 թ.), սրբատեղի (XVIII-XIX դդ.), «Սոեն նահատակ» եկեղեցի (XII-III դդ.), «Եղցահող» սրբավայր (XVII-XVIII դդ.):

Ջրամատակարարումն իրականացվում է համայնքի կողմից՝ ինքնահոս եղանակով, համակարգը սնվում է 2 ակունքներից: Համայնքի տարածքում առկա են թվով 13 աղբյուրներ՝ «Մովեն», «Կրմնջին», «Հարթեն», «Օրինած», «Ռաֆֆու», «Խաչ», «Խաչի հող», «Պիծի կյումեր», «Սիսեռն», «Սորթուն հորթ», «Սուրթեն երթ», «Նիկոսեն» և «Ումուղու»:

Համայնքն ապահովված է էլեկտրաէներգիայով:

Հեռուստատեսությունը և ռադիոն համայնքում հասանելի են:

Գործում է 2.5G բջջային կապի համակարգը, անլար հեռախոսակապն առկա է:

Ինտերնետ ծառայությունը հասանելի է (ապահովված է Wi-Fi ինտերնետ կապով):

Համայնքում գործում է առևտրի 1 օբյեկտ:

Համայնքային ենթակայության ճանապարհները պատված են խճով և կոպճով, չմշակված կապակցող նյութերով:

Տրանսպորտային կապը կարգավորված է. ուղևորափոխադրումներն իրականացվում են Դահրավ-Ստեփանակերտ-Դահրավ միջշրջանային թիվ 113 կանոնավոր ավտոբուսային երթուղով:

Դահրավի համայնքային բյուջեի ծախսերի ֆինանսավորման աղբյուրներն են ընթացիկ եկամուտները, ոչ ֆինանսական ակտիվների օտարումից միջոցների ստացումը և պետական բյուջեից նպատակային հատկացումները:

ԼՂՀ Ասկերանի շրջանի Դաշուշեն համայնքը

ԼՂՀ Ասկերանի շրջանի Դաշուշեն համայնքը տեղաբաշխված է հանրապետության կենտրոնական հատվածում: Ասկերան շրջկենտրոնից գտնվում է 23 կմ հեռավորության վրա, իսկ մայրաքաղաք Ստեփանակերտից՝ 6 կմ հեռավորության վրա:

Համայնքը լեռնային է, ունի 620,24 հա տարածք, որից 266,14 հա գյուղատնտեսական նշանակության, 280,5 հա անտառային հողեր:

Դաշուշեն համայնքի սահմանային գոտով հոսում է Կարկառ գետի վտակը:

Դաշուշեն համայնքի բնակչության թվաքանակը կազմում է 133 մարդ, կա 33 տնտեսություն:

Բնակչությունը հիմնականում զբաղվում է գյուղատնտեսությամբ՝ անասնապահությամբ և հողագործությամբ:

Համայնքում գործում են գյուղապետարան, մշակույթի տուն, բուժ-կետ, հիմնական դպրոց, որտեղ սովորում են 11 աշակերտներ:

Կան պատմամշակութային հուշարձաններ՝ Սբ. Աստվածածին եկեղեցի (1843թ.), գերեզմանոց (XIXդ.), կամուրջ (XIXդ.), աղբյուր (1898թ.), Սբ. Սարիբեկ սրբատեղի (XVII-XVIIIդդ.), հաշվառված է 16 հուշարձան:

Ջրամատակարարումն իրականացվում է համայնքի կողմից՝ ինքնահոս եղանակով, համակարգը սնվում է 1 ակունքից: Համայնքի տարածքում առկա են թվով 5 աղբյուրներ՝ «Սորփեն», «Սարիբեգ», «Չինչին», «Քարին» և «Քարին տափ»:

Համայնքն ապահովված է էլեկտրաէներգիայով, առկա է նաև գազամատակարարման համակարգ:

Հեռուստատեսությունը և ռադիոն համայնքում հասանելի են:

Բջջային և անլար հեռախոսակապերն առկա են:

Ինտերնետ ծառայությունը հասանելի է (ապահովված է Wi-Fi ինտերնետ կապով):

Համայնքում գործում է առևտրի 1 օբյեկտ:

Համայնքային ենթակայության ճանապարհները պատված են խճով և կոպճով, չմշակված կապակցող նյութերով:

Դաշուշենի համայնքային բյուջեի ծախսերի ֆինանսավորման աղբյուրներն են ընթացիկ եկամուտները, ոչ ֆինանսական ակտիվների օտարումից միջոցների ստացումը և պետական բյուջեից նպատակային հատկացումները:

ԼՂՀ Ասկերանի շրջանի Իվանյան համայնքը

ԼՂՀ Ասկերանի շրջանի Իվանյան համայնքը տեղաբաշխված է հանրապետության կենտրոնական հատվածում: Ասկերան շրջկենտրոնից գտնվում է 6 կմ հեռավորության վրա, իսկ մայրաքաղաք Ստեփանակերտից՝ 10 կմ հեռավորության վրա:

Համայնքը հարթավայրային է, ունի 1077,8 հա տարածք, որից 475,16 հա գյուղատնտեսական նշանակության:

Իվանյան համայնքի հյուսիս-արևելքով հոսում է Կարկառ գետը, իսկ գյուղի տարածքի կենտրոնական հատվածով՝ Բադարա գետը:

Իվանյան համայնքի բնակչության թվաքանակը կազմում է 1397 մարդ, կա 346 տնտեսություն:

Բնակչությունը հիմնականում զբաղվում է գյուղատնտեսությամբ՝ անասնապահությամբ և հողագործությամբ:

Համայնքում գործում են գյուղապետարան, մշակույթի տուն, բուժ-կետ, միջնակարգ դպրոց, որտեղ սովորում են 198 աշակերտներ:

Կան պատմամշակութային հուշարձաններ՝ դամբարանադաշտ (մ.թ.ա. II-I հազ.), սելջուկյան դամբարան (XIVդ.), հաշվառված է 7 հուշարձան:

Զրամատակարարումն իրականացվում է պետության կողմից կենտրոնացված՝ ինքնահոս եղանակով, համակարգը սնվում է 1 ակունքից: Համայնքի տարածքում առկա են թվով 4 աղբյուրներ՝ «Ձինվորի», «Հույսի», «Շինամեջի» և «Հիշատակի»: Ոռոգման ջրի համար գործել են այսօր չգործող արտեզյան 2 ջրհորներ:

Համայնքն ապահովված է էլեկտրաէներգիայով, առկա է նաև գազամատակարարման համակարգ:

Հեռուստատեսությունը և ռադիոն համայնքում հասանելի են:

Գործում է 2.5G բջջային կապի համակարգը, անլար հեռախոսակապն առկա է:

Ինտերնետ ծառայությունը հասանելի է (ապահովված է Wi-Fi ինտերնետ կապով):

Համայնքում գործում են առևտրի 11 օբյեկտներ:

Համայնքային ենթակառուցվածքի ճանապարհներն ասֆալտապատ են, խճից և կոպճից, չմշակված կապակցող նյութերից:

Տրանսպորտային կապը կարգավորված է. ուղևորափոխադրումներն իրականացվում են Ասկերան-Ստեփանակերտ-Ասկերան թիվ 101 և Նորա-

գյուղ-Ստեփանակերտ-Նորագյուղ թիվ 118 միջրջանային կանոնավոր ավտոբուսային երթուղիներով:

Իվանյանի համայնքային բյուջեի ծախսերի ֆինանսավորման աղբյուրներն են ընթացիկ եկամուտները և ոչ ֆինանսական ակտիվների օտարումից միջոցների ստացումը:

ԼՂՀ Ասկերանի շրջանի Լուսաձոր համայնքը

ԼՂՀ Ասկերանի շրջանի Լուսաձոր համայնքը տեղաբաշխված է հանրապետության հարավարևելյան հատվածում: Ասկերան շրջկենտրոնից գտնվում է 17 կմ հեռավորության վրա, իսկ մայրաքաղաք Ստեփանակերտից՝ 12 կմ հեռավորության վրա:

Համայնքը լեռնային է, ունի 967,27 հա տարածք, որից 771,06 հա գյուղատնտեսական նշանակության, 132,92 հա անտառային հողեր:

Լուսաձոր համայնքի սահմանային գոտով հոսում է Բադարա գետը:

Լուսաձոր համայնքի բնակչության թվաքանակը կազմում է 177 մարդ, կա 55 տնտեսություն:

Բնակչությունը հիմնականում զբաղվում է գյուղատնտեսությամբ՝ անասնապահությամբ և հողագործությամբ:

Համայնքում գործում են գյուղապետարան, մշակույթի տուն, բուժկետ, հիմնական դպրոց, որտեղ սովորում են 22 աշակերտներ:

Կան պատմամշակութային հուշարձաններ՝ Սբ. Աստվածածին եկեղեցի (XIXդ.), բնակատեղի (մ.թ.ա. II- I հազ.), դամբարաններ (մ.թ.ա. II- I հազ.), մատուռ-սրբատեղի (մ.թ.ա. II- I հազ.), հաշվառված է 8 հուշարձան:

Զրամատակարարումն իրականացվում է համայնքի կողմից՝ ինքնահոս եղանակով, համակարգը սնվում է 1 ակունքից: Համայնքի տարածքում առկա են թվով 3 աղբյուրներ՝ «Ներքին», «Դառն» և «Ծովակեր»:

Համայնքն ապահովված է էլեկտրաէներգիայով, առկա է նաև գազամատակարարման համակարգ:

Հեռուստատեսությունը և ռադիոն համայնքում հասանելի են:

Գործում է 2.5G բջջային կապի համակարգը, անլար հեռախոսակապն առկա է:

Ինտերնետ ծառայությունը հասանելի է (ապահովված է Wi-Fi ինտերնետ կապով):

Համայնքում գործում է առևտրի 1 օբյեկտ:

Համայնքային ենթակայության ճանապարհները բնահողային են, խճից և կոպճից, չմշակված կապակցող նյութերից:

Համայնքային ենթակայության ճանապարհները խճապատ և բնահողային են:

Տրանսպորտային կապը կարգավորված է. ուղևորափոխադրումներն իրականացվում են Լուսաձոր-Ստեփանակերտ-Լուսաձոր միջշրջանային թիվ 110 կանոնավոր ավտոբուսային երթուղով:

Լուսաձորի համայնքային բյուջեի ծախսերի ֆինանսավորման աղբյուրներն են ընթացիկ եկամուտները, ոչ ֆինանսական ակտիվների օտարումից միջոցների ստացումը և պետական բյուջեից նպատակային հատկացումները:

ԼՂՀ Ասկերանի շրջանի Խանցք համայնքը

ԼՂՀ Ասկերանի շրջանի Խանցք համայնքը տեղաբաշխված է հանրապետության հյուսիսարևելյան հատվածում: Ասկերան շրջկենտրոնից գտնվում է 19 կմ հեռավորության վրա, իսկ մայրաքաղաք Ստեփանակերտից՝ 21 կմ հեռավորության վրա:

Համայնքը լեռնային է, ունի 871,7 հա տարածք, որից 372,18 հա գյուղատնտեսական նշանակության, 442,22 հա անտառային հողեր:

Խանցք համայնքի սահմանային գոտով հոսում է Բաղարա գետը:

Խանցք համայնքի բնակչության թվաքանակը կազմում է 261 մարդ, կա 63 տնտեսություն:

Բնակչությունը հիմնականում զբաղվում է գյուղատնտեսությամբ՝ անասնապահությամբ և հողագործությամբ:

Համայնքում գործում են գյուղապետարան, մշակույթի տուն, բուժկետ, հիմնական դպրոց, որտեղ սովորում են 24 աշակերտներ:

Կան պատմամշակութային հուշարձաններ՝ Սբ. Ստեփանոս եկեղեցի (1673թ.), խաչքար (XIIIդ.), գերեզմանոց «Ջուխտակ խաչ» (XII-XIIIդդ.), աղբյուր (XIXդ.), Սբ. Հովհաննես եկեղեցի (XIIIդ.), մատուռ (XIIIդ.), գյուղատեղի (XIIIդ.), Վարդապետի խութ (XIդ.), հաշվառված է 30 հուշարձան:

Ջրամատակարարումն իրականացվում է համայնքի կողմից՝ ինքնահոս եղանակով, համակարգը սնվում է 1 ակունքից: Համայնքի տարածքում առկա են թվով 9 աղբյուրներ՝ «Բագանց», «Մխալենց», «Վարար ջուր», «Վերին», «Ճիրմաճուր», «Ջալալ», «Ղուրուղեն», «Հոտավերին» և «Նեղ քանդին»:

Համայնքն ապահովված է էլեկտրաէներգիայով:

Հեռուստատեսությունը և ռադիոն համայնքում հասանելի են:

Գործում է 2.5G բջջային կապի համակարգը, անլար հեռախոսակապն առկա է:

Ինտերնետ ծառայությունը հասանելի է (ապահովված է Wi-Fi ինտերնետ կապով):

Համայնքում գործում են առևտրի 2 օբյեկտներ:

Համայնքային ենթակայության ճանապարհները բնահողային են, խճից և կոպճից, չմշակված կապակցող նյութերից:

Տրանսպորտային կապը կարգավորված է. ուղևորափոխադրումներն իրականացվում են Խանցք-Ստեփանակերտ-Խանցք թիվ 123 կանոնավոր ավտոբուսային երթուղով:

Խանգքի համայնքային բյուջեի ծախսերի ֆինանսավորման աղբյուրներն են ընթացիկ եկամուտները, ոչ ֆինանսական ակտիվների օտարումից միջոցների ստացումը և պետական բյուջեից նպատակային հատկացումները:

ԼՂՀ Ասկերանի շրջանի Խաչեն համայնքը

ԼՂՀ Ասկերանի շրջանի Խաչեն համայնքը տեղաբաշխված է հանրապետության հյուսիսարևելյան հատվածում: Ասկերան շրջկենտրոնից գտնվում է 21 կմ հեռավորության վրա, իսկ մայրաքաղաք Ստեփանակերտից՝ 26 կմ հեռավորության վրա:

Համայնքը լեռնային է, ունի 1894,2 հա տարածք, որից 898,33 հա գյուղատնտեսական նշանակության, 924,96 հա անտառային հողեր:

Խաչեն համայնքի սահմանային գոտով հոսում է Քոլատակ գետի վտակը:

Խաչեն համայնքի բնակչության թվաքանակը կազմում է 332 մարդ, կա 102 տնտեսություն:

Բնակչությունը հիմնականում զբաղվում է գյուղատնտեսությամբ՝ անասնապահությամբ և հողագործությամբ:

Համայնքում գործում են գյուղապետարան, մշակույթի տուն, բուժկետ, միջնակարգ դպրոց, որտեղ սովորում են 45 աշակերտներ, ունի 1 պետական մանկապարտեզ, որտեղ հաճախում են 15 երեխաներ:

Կան պատմամշակութային հուշարձաններ՝ Սբ. Հովհաննես եկեղեցի (XIXդ.), խաչքար (XII-XIIIդդ.), գյուղատեղի (XVIIIդ.), Կաչաղակաբերդ ամրոց (12-13դդ.), Սբ. Ստեփանոս եկեղեցի (XIIIդ.), Պոկես բերք վանք (XIII-XVII դդ.), հաշվառված է 34 հուշարձան:

Ջրամատակարարումն իրականացվում է պետության կողմից կենտրոնացված՝ ինքնահոս եղանակով, համակարգը սնվում է 2 ակունքներից: Համայնքի տարածքում առկա են թվով 10 աղբյուրներ՝ «Բաղեն», «Դերին», «Կարմիր», «Օխնը», «Տնջրին», «Թխկե», «Ջիվանեն», «Վահանեն», «Պռավեն» և «Երե ջուր»:

Համայնքն ապահովված է էլեկտրաէներգիայով, առկա է նաև գազամատակարարման համակարգ:

Հեռուստատեսությունը և ռադիոն համայնքում հասանելի են:

Գործում է 2.5G բջջային կապի համակարգն, անլար հեռախոսակապն առկա է:

Ինտերնետ ծառայությունը հասանելի է (ապահովված է Wi-Fi ինտերնետ կապով):

Համայնքում գործում է առևտրի 1 օբյեկտ:

Համայնքային ենթակառուցվածքի ճանապարհներն ասֆալտապատ են, բնահողային, խճից և կոպճից, չմշակված կապակցող նյութերից:

Տրանսպորտային կապը կարգավորված է. ուղևորափոխադրումներն իրականացվում են Քոլատակ-Ստեփանակերտ-Քոլատակ միջշրջանային թիվ 210 կանոնավոր ավտոբուսային երթուղով (տարանցիկ):

Խաչենի համայնքային բյուջեի ծախսերի ֆինանսավորման աղբյուրներն են ընթացիկ եկամուտները, ոչ ֆինանսական ակտիվների օտարումից միջոցների ստացումը և պետական բյուջեից նպատակային հատկացումները:

ԼՂՀ Ասկերանի շրջանի Խաչմաչ համայնքը

ԼՂՀ Ասկերանի շրջանի Խաչմաչ համայնքը տեղաբաշխված է հանրապետության հարավարևելյան հատվածում: Ասկերան շրջկենտրոնից գտնվում է 40 կմ հեռավորության վրա, իսկ մայրաքաղաք Ստեփանակերտից՝ 25 կմ հեռավորության վրա:

Համայնքը լեռնային է, ունի 1169,49 հա տարածք, որից 519,54 հա գյուղատնտեսական նշանակության, 603,03 հա անտառային հողեր:

Խաչմաչ համայնքի սահմանային գոտով հոսում է Վարանդա գետի վտակը:

Խաչմաչ համայնքի բնակչության թվաքանակը կազմում է 227 մարդ, կա 52 տնտեսություն:

Բնակչությունը հիմնականում զբաղվում է գյուղատնտեսությամբ՝ անասնապահությամբ և հողագործությամբ:

Համայնքում գործում են գյուղապետարան, մշակույթի տուն, բուժ-կետ, միջնակարգ դպրոց, որտեղ սովորում են 39 աշակերտներ:

Կան պատմամշակութային հուշարձաններ՝ Սբ. Ստեփանոս եկեղեցի (1651թ.), գերեզմանոց (XVIIդ.), «Շոշկավանք» եկեղեցի (XVIIIդ.) (վերականգնվել է XXդ.), խաչքար (XIIIդ.), հաշվառված է 10 հուշարձան:

Ջրամատակարարումն իրականացվում է պետության կողմից կենտրոնացված՝ մեխանիկական և ինքնահոս եղանակներով, համակարգը սնվում է 1 ակունքից: Համայնքի տարածքում առկա են թվով 7 աղբյուրներ՝ «Ծլլոկ», «Ղազախյուրդ», «Քարեն», «Երե ջուր», «Ցորտ», «Թոխ» և «Ճագար»: Իմելու ջրի համար առկա է 1 գործող արտեզյան ջրհոր:

Համայնքն ապահովված է էլեկտրաէներգիայով, առկա է նաև գազամատակարարման համակարգ:

Հեռուստատեսությունը և ռադիոն համայնքում հասանելի են:

Գործում է 2.5G բջջային կապի համակարգը, անլար հեռախոսակապն առկա է:

Ինտերնետ ծառայությունը հասանելի է (ապահովված է Wi-Fi ինտերնետ կապով):

Համայնքում գործում է առևտրի 1 օբյեկտ:

Համայնքային ենթակայության ճանապարհները պատված են խճով և կոպճով, չմշակված կապակցող նյութերով:

Տրանսպորտային կապը կարգավորված է. ուղևորափոխադրումներն իրականացվում են Խաչմաչ-Ստեփանակերտ-Խաչմաչ միջշրջանային թիվ 115 կանոնավոր ավտոբուսային երթուղով:

Խաչմաշի համայնքային բյուջեի ծախսերի ֆինանսավորման աղբյուրներն են ընթացիկ եկամուտները, ոչ ֆինանսական ակտիվների օտարումից միջոցների ստացումը և պետական բյուջեից նպատակային հատկացումները:

ԼՂՀ Ասկերանի շրջանի Խնածախ համայնքը

ԼՂՀ Ասկերանի շրջանի Խնածախ համայնքը տեղաբաշխված է հանրապետության կենտրոնական հատվածում: Ասկերան շրջկենտրոնից գտնվում է 22 կմ հեռավորության վրա, իսկ մայրաքաղաք Ստեփանակերտից՝ 5,7 կմ հեռավորության վրա:

Համայնքը լեռնային է, ունի 4464,15 հա տարածք, որից 833,64 հա գյուղատնտեսական նշանակության, 3463,34 հա անտառային հողեր:

Խնածախ համայնքի սահմանային գոտով հոսում է Կարկառ գետի Տրակետ (Տիգրանագետ) վտակը:

Խնածախ համայնքի բնակչության թվաքանակը կազմում է 684 մարդ, կա 200 տնտեսություն:

Բնակչությունը հիմնականում զբաղվում է գյուղատնտեսությամբ՝ անանապահությամբ և հողագործությամբ, կան նաև տարբեր պետական համակարգերի աշխատողներ:

Համայնքում գործում են գյուղապետարան, մշակույթի տուն, բուժկետ, միջնակարգ դպրոց, որտեղ սովորում են 68 աշակերտներ:

Կան պատմամշակութային հուշարձաններ՝ Աբ. Աստվածածին եկեղեցի (XIXդ.), գերեզմանոց (XVIII-XIXդդ.), աղբյուր (XIXդ.), գյուղատեղի «Քղատեղ» (XII-XIIIդդ.), ջրաղաց (XIXդ.), խաչքար (XIIIդ.), «Պարուր» սրբատեղի (XVII-XVIIIդդ.), հաշվառված է 40 հուշարձան:

Ջրամատակարարումն իրականացվում է համայնքի կողմից՝ ինքնահոս եղանակով, համակարգը սնվում է 2 ակունքներից: Համայնքի տարածքում առկա են թվով 6 աղբյուրներ՝ «Վերին», «Աթունց», «Պանուր», «Մեծ», «Պիծի» և «Աբուլին»:

Համայնքն ապահովված է էլեկտրաէներգիայով, առկա է նաև գազամատակարարման համակարգ:

Հեռուստատեսությունը և ռադիոն համայնքում հասանելի են:

Բջջային և անլար հեռախոսակապերն առկա են:

Ինտերնետ ծառայությունը հասանելի է (ապահովված է Wi-Fi ինտերնետ կապով):

Համայնքում գործում է առևտրի 1 օբյեկտ:

Համայնքային ենթակայության ճանապարհները պատված են խճով և կոպճով, չմշակված կապակցող նյութերով:

Տրանսպորտային կապը կարգավորված է. ուղևորափոխադրումներն իրականացվում են Խնածախ-Ստեփանակերտ-Խնածախ միջշրջանային թիվ 124 կանոնավոր ավտոբուսային երթուղով:

Խնածախի համայնքային բյուջեի ծախսերի ֆինանսավորման աղբյուրներն են ընթացիկ եկամուտները, ոչ ֆինանսական ակտիվների օտարումից միջոցների ստացումը և պետական բյուջեից նպատակային հատկացումները:

ԼՂՀ Ասկերանի շրջանի Խնապատ համայնքը

ԼՂՀ Ասկերանի շրջանի Խնապատ համայնքը տեղաբաշխված է հանրապետության արևելյան հատվածում: Ասկերան շրջկենտրոնից գտնվում է 3 կմ հեռավորության վրա, իսկ մայրաքաղաք Ստեփանակերտից՝ 19 կմ հեռավորության վրա:

Համայնքը լեռնային է, ունի 1815,74 հա տարածք, որից 959,4 հա գյուղատնտեսական նշանակության, 714,75 հա անտառային հողեր:

Խնապատ համայնքի սահմանային գոտով հոսում է Կարկառ գետը:

Խնապատ համայնքի բնակչության թվաքանակը կազմում է 1042 մարդ, կա 240 տնտեսություն:

Բնակչությունը հիմնականում զբաղվում է գյուղատնտեսությամբ՝ անասնապահությամբ և հողագործությամբ, կան նաև տաբեր պետական համակարգերի աշխատողներ:

Համայնքում գործում են գյուղապետարան, մշակույթի տուն, «Ասկերանի մանկական երաժշտական դպրոց» ՊՈԱԿ-ի Խնապատի մասնաճյուղը, բուժկետ, միջնակարգ դպրոց, որտեղ սովորում են 117 աշակերտներ, ունի 1 պետական մանկապարտեզ, որտեղ հաճախում են 30 երեխաներ:

Կան պատմամշակութային հուշարձաններ՝ գյուղատեղի «Ջրավեր» (XII-XVIIդ.), գերեզմանոց «Նահատակ» (XVIIդ.), քարանձավ-սրբատեղի «Մեծ նան» (միջնադար), Սբ. Աստվածածին եկեղեցի (XIXդ.), մատուռ (1224թ.), գյուղատեղի «Երեշեն» (XVIII-XXդ.), խաչքար (IX-XIIIդ.), գյուղատեղի «Վ.Ղիջբար» (Խնապատ գյուղից 3 կմ արևմուտք) (XII-XXդ.), գերեզմանոց (XIX-XXդ.), հաշվառված է 42 հուշարձան:

Համայնքի տարածքում առկա են կավի (շահագործվում էր) հանքային պաշարներ:

Ջրամատակարարումն իրականացվում է պետության կողմից կենտրոնացված՝ ինքնահոս եղանակով, համակարգը սնվում է 1 ակունքից: Համայնքի տարածքում առկա են թվով 3 աղբյուրներ՝ «Կղատեղ», «Կաթնաղբյուր» և «Խաչին»:

Համայնքի տարածքով անցնում է «Իվանյան-Ասկերան» և «Խնապատի ջրաղացներ» ոռոգման ջրատարները:

Համայնքն ապահովված է էլեկտրաէներգիայով, առկա է նաև գազամատակարարման համակարգ:

Հեռուստատեսությունը և ռադիոն համայնքում հասանելի են:

Գործում է 2.5G բջջային կապի համակարգն, անլար հեռախոսակապն առկա է:

Ինտերնետ ծառայությունը հասանելի է (ապահովված է Wi-Fi ինտերնետ կապով):

Համայնքում գործում են առևտրի 3 օբյեկտներ:

Համայնքային ենթակայության ճանապարհներն ասֆալտապատ են, խճից և կոպճից, չմշակված կապակցող նյութերից:

Տրանսպորտային կապը կարգավորված է. ուղևորափոխադրումներն իրականացվում են Խնապատ-Ստեփանակերտ-Խնապատ միջշրջանային թիվ 119 կանոնավոր ավտոբուսային երթուղով:

Խնապատի համայնքային բյուջեի ծախսերի ֆինանսավորման աղբյուրներն են ընթացիկ եկամուտները, ոչ ֆինանսական ակտիվների օտարումից միջոցների ստացումը և պետական բյուջեից նպատակային հատկացումները:

ԼՂՀ Ասկերանի շրջանի Խնձրիստան համայնքը

ԼՂՀ Ասկերանի շրջանի Խնձրիստան համայնքը տեղաբաշխված է հանրապետության հյուսիսարևելյան հատվածում: Ասկերան շրջկենտրոնից գտնվում է 24 կմ հեռավորության վրա, իսկ մայրաքաղաք Ստեփանակերտից 24 կմ հեռավորության վրա:

Համայնքը լեռնային է, ունի 1545,6 հա տարածք, որից 733,03 հա գյուղատնտեսական նշանակության, 676,34 հա անտառային հողեր:

Խնձրիստան համայնքի սահմանային գոտով հոսում է Կարկառ գետի վտակը:

Խնձրիստան համայնքի բնակչության թվաքանակը կազմում է 738 մարդ, կա 212 տնտեսություն:

Բնակչությունը հիմնականում զբաղվում է գյուղատնտեսությամբ՝ անասնապահությամբ և հողագործությամբ:

Համայնքում գործում են գյուղապետարան, մշակույթի տուն, բուժկետ, միջնակարգ դպրոց, որտեղ սովորում են 127 աշակերտներ, ունի «Սոսե» հայ օգնության միության մանկապարտեզ, որտեղ հաճախում են 45 երեխաներ:

Կան պատմամշակութային հուշարձաններ՝ Սբ. Աստվածածին եկեղեցի (1754թ.), ձիթհանք (1782թ.), աղբյուր (1893թ.), ջրաղաց (XIXդ.), եկեղեցի «Հանգած եղցի» (XII-XIIIդդ.), գերեզմանոց (XII-XIIIդդ.), խաչքար (XI-XIIդդ.), հաշվառված է 6 հուշարձան:

Ջրամատակարարումն իրականացվում է պետության կողմից կենտրոնացված՝ ինքնահոս եղանակով, համակարգը սնվում է 2 ակունքներից: Համայնքի տարածքում առկա են թվով 8 աղբյուրներ՝ «Շենին աղբյուր», «Վատար», «Քարե», «Վետանց», «Չոլեն ճուր», «Կրբուլախ», «Հճարա» և «Լաջինի»:

Համայնքն ապահովված է էլեկտրաէներգիայով, առկա է նաև գազամատակարարման համակարգ:

Հեռուստատեսությունը և ռադիոն համայնքում հասանելի են:

Գործում է 2.5G քջջային կապի համակարգը, անլար հեռախոսակապն առկա է:

Ինտերնետ ծառայությունը հասանելի է (ապահովված է Wi-Fi ինտերնետ կապով):

Համայնքում գործում են առևտրի 2 օբյեկտներ:

Համայնքային ենթակայության ճանապարհները բնահողային են, խճից և կոպճից, չմշակված կապակցող նյութերից:

Տրանսպորտային կապը կարգավորված է. ուղևորափոխադրումներն իրականացվում են Խնձրիստան-Ստեփանակերտ-Խնձրիստան միջշրջանային թիվ 104 կանոնավոր ավտոբուսային երթուղով:

Խնձրիստանի համայնքային բյուջեի ծախսերի ֆինանսավորման աղբյուրներն են ընթացիկ եկամուտները, ոչ ֆինանսական ակտիվների օտարումից միջոցների ստացումը և պետական բյուջեից նպատակային հատկացումները:

ԼՂՀ Ասկերանի շրջանի Խրամորթ համայնքը

ԼՂՀ Ասկերանի շրջանի Խրամորթ համայնքը տեղաբաշխված է հանրապետության արևելյան հատվածում: Ասկերան շրջկենտրոնից գտնվում է 6 կմ հեռավորության վրա, իսկ մայրաքաղաք Ստեփանակերտից՝ 21 կմ հեռավորության վրա:

Համայնքը հարթավայրային է, ունի 2283,4 հա տարածք, որից 1183,07 հա գյուղատնտեսական նշանակության, 1012,0 հա անտառային հողեր:

Խրամորթ համայնքի բնակչության թվաքանակը կազմում է 524 մարդ, կա 129 տնտեսություն:

Բնակչությունը հիմնականում զբաղվում է գյուղատնտեսությամբ՝ անասնապահությամբ և հողագործությամբ:

Համայնքում գործում են գյուղապետարան, մշակույթի տուն, բուժկետ, միջնակարգ դպրոց, որտեղ սովորում են 54 աշակերտներ:

Հին գյուղում կան պատմամշակութային հուշարձաններ՝ Սբ. Աստվածածին եկեղեցի (XIXդ.), գերեզմանոց (XIX-XXդդ.), խաչքար (XIIIդ.), աղբյուր (1851թ.), հաշվառված է 18 հուշարձան:

Համայնքում կառուցված է Հայրենական մեծ պատերազմի զոհերի հիշատակին նվիրված 1 հուշակոթող, և Արցախյան պատերազմում զոհված ազատամարտիկների հիշատակը հավերժացնող 3 հուշակոթողներ:

Համայնքի տարածքում առկա են մարմարացած կրաքարի և գաջի հանքային պաշարներ:

Ջրամատակարարումն իրականացվում է պետության կողմից կենտրոնացված՝ ինքնահոս և մեխանիկական եղանակներով, համակարգը սնվում է 2 ակունքներից: Համայնքի տարածքում առկա են թվով 9 աղբյուրներ՝ «Տնջրի աղբյուր», «Շենին աղբյուր», «Տանձին աղբյուր», «Աղի աղբյուր», «Գյաղուկի աղբյուր», «Կաչաղակի ձորի աղբյուր», «Մինդ աղբյուր» և հին գյուղի «Վերին ջուր», «Ներքին ջուր»: Խրամորթ համայնքում ոռոգման ջրի համար առկա են 3 գործող և 2 չգործող արտեզյան ջրհորներ:

Համայնքի տարածքով անցնում է «Խաչեն-Խրամորթ» ոռոգման ջրատարը:

Համայնքն ապահովված է էլեկտրաէներգիայով, առկա է նաև գազամատակարարման համակարգ:

Հեռուստատեսությունը և ռադիոն համայնքում հասանելի են:

Գործում է 2.5G քջջային կապի համակարգն, անլար հեռախոսակապն առկա է:

Ինտերնետ ծառայությունը հասանելի է (ապահովված է Wi-Fi ինտերնետ կապով):

Համայնքում գործում է առևտրի 1 օբյեկտ:

Համայնքային ենթակայության ճանապարհները բնահողային են, խճից և կոպճից, չմշակված կապակցող նյութերից:

Տրանսպորտային կապը կարգավորված է. ուղևորափոխադրումներն իրականացվում են Արմենակավան-Խրամորթ-Ստեփանակերտ-Խրամորթ - Արմենակավան միջրջանային թիվ 125 կանոնավոր ավտոբուսային երթուղով:

Խրամորթի համայնքային բյուջեի ծախսերի ֆինանսավորման աղբյուրներն են ընթացիկ եկամուտները, ոչ ֆինանսական ակտիվների օտարումից միջոցների ստացումը և պետական բյուջեից նպատակային հատկացումները:

ԼՂՀ Ասկերանի շրջանի Ծաղկաշատ համայնքը

ԼՂՀ Ասկերանի շրջանի Ծաղկաշատ համայնքը տեղաբաշխված է հանրապետության հյուսիսարևելյան հատվածում: Ասկերան շրջկենտրոնից գտնվում է 7 կմ հեռավորության վրա, իսկ մայրաքաղաք Ստեփանակերտից՝ 23 կմ հեռավորության վրա:

Համայնքը լեռնային է, ունի 943,9 հա տարածք, որից 777,2 հա գյուղատնտեսական նշանակության, 102,49 հա անտառային հողեր:

Ծաղկաշատ համայնքի սահմանային գոտով հոսում է Կարկառ գետի վտակը:

Ծաղկաշատ համայնքի բնակչության թվաքանակը կազմում է 172 մարդ, կա 55 տնտեսություն:

Բնակչությունը հիմնականում զբաղվում է գյուղատնտեսությամբ՝ անանապահությամբ և հողագործությամբ:

Համայնքում գործում են գյուղապետարան, մշակույթի տուն, բուժ-կետ, միջնակարգ դպրոց, որտեղ սովորում են 22 աշակերտներ:

Կան պատմամշակութային հուշարձաններ՝ Սբ. Աստվածածին եկեղեցի (XIXդ.), գերեզմանոց (XVIII-XIXդդ.), աղբյուր (XIXդ.), ջրաղաց (XIXդ.), ծիթհանք (XIXդ.), խաչքար (XIIIդ.), գյուղատեղի «Վաքա» (XII-XIIIդդ.), ամրոց (վաղ միջնադար), դամբարաններ (մ.թ.ա. II-I հազ.), հաշվառված է 35 հուշարձան:

Համայնքն ապահովված է էլեկտրաէներգիայով, առկա է նաև գազամատակարարման համակարգ:

Ջրամատակարարումն իրականացվում է համայնքի կողմից՝ ինքնահոս եղանակով, համակարգը սնվում է 2 ակունքներից: Համայնքի տարածքում առկա են թվով 10 աղբյուրներ՝ «Զրգարին», «Նով», «Ծետ», «Խրդավերին», «Թխկե», «Մեծ ջուր», «Վերած», «Հոռաղբյուր», «Լուսակերչ» և «Կարմիր»:

Հեռուստատեսությունը և ռադիոն համայնքում հասանելի են:

Գործում է 2.5G բջջային կապի համակարգը, անլար հեռախոսակապն առկա է:

Ինտերնետ ծառայությունը հասանելի է:

Համայնքում գործում է առևտրի 1 օբյեկտ:

Համայնքային ենթակառուցվածքի ճանապարհներն ասֆալտապատ են, բնահողային, խճից և կոպճից, չմշակված կապակցող նյութերից:

Տրանսպորտային կապը կարգավորված է. ուղևորափոխադրումներն իրականացվում են Ռև-Ստեփանակերտ-Ռև միջըրջանային թիվ 102 կանոնավոր ավտոբուսային երթուղով (տարանցիկ):

Ծաղկաշատի համայնքային բյուջեի ծախսերի ֆինանսավորման աղբյուրներն են ընթացիկ եկամուտները, ոչ ֆինանսական ակտիվների օտարումից միջոցների ստացումը և պետական բյուջեից նպատակային հատկացումները:

ԼՂՀ Ասկերանի շրջանի Կարմիրգյուղ համայնքը

ԼՂՀ Ասկերանի շրջանի Կարմիրգյուղ համայնքը տեղաբաշխված է հանրապետության հարավարևելյան հատվածում: Ասկերան շրջկենտրոնից գտնվում է 35 կմ հեռավորության վրա, իսկ մայրաքաղաք Ստեփանակերտից՝ 22 կմ հեռավորության վրա:

Համայնքը բարձրլեռնային է, ունի 1531,2 հա տարածք, որից 819,25 հա գյուղատնտեսական նշանակության, 622,55 հա անտառային հողեր:

Կարմիրգյուղ համայնքի սահմանային գոտով հոսում է Կարկառ գետի վտակը:

Կարմիրգյուղ համայնքի բնակչության թվաքանակը կազմում է 171 մարդ, կա 58 տնտեսություն:

Բնակչությունը հիմնականում զբաղվում է գյուղատնտեսությամբ՝ անասնապահությամբ և հողագործությամբ:

Համայնքում գործում են գյուղապետարան, մշակույթի տուն, բուժկետ, միջնակարգ դպրոց, որտեղ սովորում են 20 աշակերտներ:

Կան պատմամշակութային հուշարձաններ՝ աղբյուր (1862թ.), կամուրջ (1864թ.), Սբ. Աստվածածին եկեղեցի (1841թ.), գերեզմանոց (XVIII-XIXդդ.), Ըղեն նահատակ եկեղեցի (XII-XIIIդդ.), հաշվառված է 21 հուշարձան:

Ջրամատակարարումն իրականացվում է պետության կողմից կենտրոնացված՝ ինքնահոս եղանակով, համակարգը սնվում է 1 ակունքից: Համայնքի տարածքում առկա են թվով 8 աղբյուրներ՝ «Գյուղի աղբյուր», «Փոքր ջուր», «Սիլմանանց», «Բքելանց քյահրիզ», «Պետունց», «Վալադանց», «Մեծ ջուր» և «Թղկե»:

Համայնքն ապահովված է էլեկտրաէներգիայով:

Հեռուստատեսությունը և ռադիոն համայնքում հասանելի են:

Գործում է 2.5G բջջային կապի համակարգը, անլար հեռախոսակապն առկա է:

Ինտերնետ ծառայությունը հասանելի է (ապահովված է Wi-Fi ինտերնետ կապով):

Համայնքում գործում է առևտրի 1 օբյեկտ:

Համայնքային ենթակայության ճանապարհները բնահողային են, խճից և կոպճից:

Տրանսպորտային կապը կարգավորված է. ուղևորափոխադրումներն իրականացվում են Խաչմաչ-Ստեփանակերտ-Խաչմաչ միջշրջանային թիվ 115 կանոնավոր ավտոբուսային երթուղով (տարանցիկ):

Կարմիրգյուղի համայնքային բյուջեի ծախսերի ֆինանսավորման աղբյուրներն են ընթացիկ եկամուտները, ոչ ֆինանսական ակտիվների օտարումից միջոցների ստացումը և պետական բյուջեից նպատակային հատկացումները:

ԼՂՀ Ասկերանի շրջանի Հարավ համայնքը

ԼՂՀ Ասկերանի շրջանի Հարավ համայնքը տեղաբաշխված է հանրապետության արևելյան հատվածում: Ասկերան շրջկենտրոնից գտնվում է 30 կմ հեռավորության վրա, իսկ մայրաքաղաք Ստեփանակերտից՝ 14 կմ հեռավորության վրա:

Համայնքը լեռնային է, ունի 1154,48 հա տարածք, որից 505,16 հա գյուղատնտեսական նշանակության, 574,23 հա անտառային հողեր:

Հարավ համայնքի սահմանային գոտով հոսում է Կարկառ գետի վտակը:

Հարավ համայնքի բնակչության թվաքանակը կազմում է 324 մարդ, կա 99 տնտեսություն:

Բնակչությունը հիմնականում զբաղվում է գյուղատնտեսությամբ՝ անասնապահությամբ և հողագործությամբ:

Համայնքում գործում են գյուղապետարան, մշակույթի տուն, բուժկետ, միջնակարգ դպրոց, որտեղ սովորում են 44 աշակերտներ: 2014թ. դեկտեմբերի 1-ից Հարավի միջնակարգ դպրոցում բացվել է նաև 1 նախադպրոցական խումբ՝ շաբաթական հինգօրյա և օրական ութժամյա տևողությամբ:

Կան պատմամշակութային հուշարձաններ՝ Սբ. Մեսրոպ եկեղեցի (XVIIIդ., 1795թ.), Բովուրխանի վանք-ամրոց (XVI-XVIIդդ.), խաչքար (XIIIդ.), գերեզմանոց (XVII-XVIIIդդ.), աղբյուր (1890թ.), աղբյուր (1898թ.), հաշվառված է 12 հուշարձան:

Համայնքի տարածքում առկա են մարմարացած կրաքարի (շահագործվում է) հանքային պաշարներ:

Ջրամատակարարումն իրականացվում է պետության կողմից կենտրոնացված՝ ինքնահոս եղանակով, համակարգը սնվում է 1 ակունքից: Համայնքի տարածքում առկա են թվով 4 աղբյուրներ՝ «Թունգուն», «Բընկետի», «Քոսեն» և «Իսաչի»:

Համայնքն ապահովված է էլեկտրաէներգիայով, առկա է նաև գազամատակարարման համակարգ:

Հեռուստատեսությունը և ռադիոն համայնքում հասանելի են:

Գործում է 2.5G բջջային կապի համակարգը, անլար հեռախոսակապն առկա է:

Ինտերնետ ծառայությունը հասանելի է:

Համայնքում գործում է առևտրի 1 օբյեկտ:

Համայնքային ենթակայության ճանապարհները բնահողային են, խճից և կոպճից, չմշակված կապակցող նյութերից:

Տրանսպորտային կապը կարգավորված է. ուղևորափոխադրումներն իրականացվում են Հարավ-Ստեփանակերտ-Հարավ թիվ 108 և Ավդու-Ստեփանակերտ-Ավդու թիվ 272 միջրջանային կանոնավոր ավտոբուսային երթուղիներով:

Հարավի համայնքային բյուջեի ծախսերի ֆինանսավորման աղբյուրներն են ընթացիկ եկամուտները, ոչ ֆինանսական ակտիվների օտարումից միջոցների ստացումը և պետական բյուջեից նպատակային հատկացումները:

ԼՂՀ Ասկերանի շրջանի Հիլիս համայնքը

ԼՂՀ Ասկերանի շրջանի Հիլիս համայնքը տեղաբաշխված է հանրապետության հյուսիսարևելյան հատվածում: Ասկերան շրջկենտրոնից գտնվում է 22 կմ հեռավորության վրա, իսկ մայրաքաղաք Ստեփանակերտից՝ 25 կմ հեռավորության վրա:

Համայնքը լեռնային է, ունի 519,1 հա տարածք, որից 348,7 հա գյուղատնտեսական նշանակության, 133,44 հա անտառային հողեր:

Հիլիս համայնքի սահմանային գտնով հոսում է Կարկառ գետի վտակը:

Հիլիս համայնքի բնակչության թվաքանակը կազմում է 180 մարդ, կա 50 տնտեսություն:

Բնակչությունը հիմնականում զբաղվում է գյուղատնտեսությամբ՝ անանապահությամբ և հողագործությամբ:

Համայնքում գործում են գյուղապետարան, մշակույթի տուն, բուժկետ, Խնձրիստանի միջնակարգ դպրոցի Հիլիսի մասնաճյուղը, որտեղ սովորում են 9 աշակերտներ:

Կան պատմամշակութային հուշարձաններ՝ Սբ. Հովհաննես եկեղեցի (1860թ.), գերեզմանոց (XVI-XVIIIդդ.), աղբյուր (XIXդ.), գյուղատեղի (XVI-XVIIIդդ.):

Ջրամատակարարումն իրականացվում է համայնքի կողմից՝ մեխանիկական և ինքնահոս եղանակներով, համակարգը սնվում է 1 ակունքից: Համայնքի տարածքում առկա են թվով 5 աղբյուրներ՝ «Տապեն», «Կապեն ծոր», «Պապիի», «Ջալալ ապոր» և «Վանի ապոր»:

Համայնքի տարածքով անցնում է «Բաղարա-Աղաշեն» ոռոգման ջրատարը:

Համայնքն ապահովված է էլեկտրաէներգիայով, առկա է նաև գազամատակարարման համակարգ:

Հեռուստատեսությունը և ռադիոն համայնքում հասանելի են:

Գործում է 2.5G բջջային կապի համակարգը, անլար հեռախոսակապն առկա է:

Ինտերնետ ծառայությունը հասանելի է (ապահովված է Wi-Fi ինտերնետ կապով):

Համայնքում գործում է առևտրի 1 օբյեկտ:

Համայնքային ենթակառուցվածքի ճանապարհները պատված են խճով և կոպճով, չմշակված կապակցող նյութերով:

Տրանսպորտային կապը կարգավորված է. ուղևորափոխադրումներն իրականացվում են Խնձրիստան-Ստեփանակերտ-Խնձրիստան միջջրջանային թիվ 104 կանոնավոր ավտոբուսային երթուղով (տարանցիկ):

Հիլիսի համայնքային բյուջեի ծախսերի ֆինանսավորման աղբյուրներն են ընթացիկ եկամուտները, ոչ ֆինանսական ակտիվների օտարումից միջոցների ստացումը և պետական բյուջեից նպատակային հատկացումները:

ԼՂՀ Ասկերանի շրջանի Հովսեփավան համայնքը

ԼՂՀ Ասկերանի շրջանի Հովսեփավան համայնքը տեղաբաշխված է հանրապետության արևելյան հատվածում: Ասկերան շրջկենտրոնից գտնվում է 9 կմ հեռավորության վրա, իսկ մայրաքաղաք Ստեփանակերտից՝ 15 կմ հեռավորության վրա:

Համայնքը հարթավայրային է, ունի 116,59 հա տարածք, որից 76,91 հա գյուղատնտեսական նշանակության:

Հովսեփավան համայնքի սահմանային գոտով հոսում է Բադարա գետը:

Հովսեփավան համայնքի բնակչության թվաքանակը կազմում է 176 մարդ, կա 35 տնտեսություն:

Բնակչությունը հիմնականում զբաղվում է գյուղատնտեսությամբ՝ անասնապահությամբ և հողագործությամբ:

Համայնքում գործում են գյուղապետարան, մշակույթի տուն, բուժկետ, հիմնական դպրոց, որտեղ սովորում են 20 աշակերտներ:

Ջրամատակարարումն իրականացվում է համայնքի կողմից՝ մեխանիկական և ինքնահոս եղանակներով, համակարգը սնվում է 2 ակունքներից: Համայնքի տարածքում առկա է թվով 1 աղբյուր՝ «Խաչիկի աղբյուր»:

Համայնքն ապահովված է էլեկտրաէներգիայով, առկա է նաև գազամատակարարման համակարգ:

Հեռուստատեսությունը և ռադիոն համայնքում հասանելի են:

Գործում է 2.5G բջջային կապի համակարգը, անլար հեռախոսակապն առկա է:

Ինտերնետ ծառայությունը հասանելի է (ապահովված է Wi-Fi ինտերնետ կապով):

Համայնքային ենթակայության ճանապարհները պատված են խճով և կոպճով, չմշակված կապակցող նյութերից:

Տրանսպորտային կապը կարգավորված է. ուղևորափոխադրումներն իրականացվում են Խանցք-Ստեփանակերտ-Խանցք միջըջանային թիվ 123 կանոնավոր ավտոբուսային երթուղով (տարանցիկ):

Հովսեփավանի համայնքային բյուջեի ծախսերի ֆինանսավորման աղբյուրներն են ընթացիկ եկամուտները, ոչ ֆինանսական ակտիվների օտարումից միջոցների ստացումը և պետական բյուջեից նպատակային հատկացումները:

ԼՂՀ Ասկերանի շրջանի Մադաթաշեն համայնքը

ԼՂՀ Ասկերանի շրջանի Մադաթաշեն համայնքը տեղաբաշխված է հանրապետության հարավային հատվածում: Ասկերան շրջկենտրոնից գտնվում է 50 կմ հեռավորության վրա, իսկ մայրաքաղաք Ստեփանակերտից՝ 24 կմ հեռավորության վրա:

Համայնքը լեռնային է, ունի 506,4 հա տարածք, որից 225,06 հա գյուղատնտեսական նշանակության, 262,85 հա անտառային հողեր:

Մադաթաշեն համայնքի սահմանային գոտով հոսում է Վարանդա գետի վտակը:

Մադաթաշեն համայնքի բնակչության թվաքանակը կազմում է 104 մարդ, կա 30 տնտեսություն:

Բնակչությունը հիմնականում զբաղվում է գյուղատնտեսությամբ՝ անասնապահությամբ և հողագործությամբ:

Համայնքում գործում են գյուղապետարան, մշակույթի տուն, բուժկետ, հիմնական դպրոց, որտեղ սովորում են 12 աշակերտներ:

Կան պատմամշակութային հուշարձաններ՝ Սբ. Աստվածածին եկեղեցի (XIXդ.), գերեզմանոց (XVIII-XIXդ.), ջրաղաց (XIXդ.), կամուրջ (XVIIդ.), աղբյուր (XVIIդ.), հաշվառված է 6 հուշարձան:

Ջրամատակարարումն իրականացվում է պետության կողմից կենտրոնացված՝ ինքնահոս եղանակով, համակարգը սնվում է 1 ակունքից: Համայնքի տարածքում առկա են թվով 4 աղբյուրներ՝ «Կաթնաղբյուր», «Գուլու տեղեն», «Ախալանբեգին» և «Տափին ծոր»:

Համայնքն ապահովված է էլեկտրաէներգիայով, առկա է նաև գազամատակարարման համակարգ:

Հեռուստատեսությունը և ռադիոն համայնքում հասանելի են:

Գործում է 2.5G բջջային կապի համակարգը, անլար հեռախոսակապն առկա է:

Ինտերնետ ծառայությունը հասանելի է (ապահովված է Wi-Fi ինտերնետ կապով):

Համայնքում գործում են առևտրի 2 օբյեկտներ:

Համայնքային ենթակայության ճանապարհները բնահողային են:

Մադաթաշենի համայնքային բյուջեի ծախսերի ֆինանսավորման աղբյուրներն են ընթացիկ եկամուտները, ոչ ֆինանսական ակտիվների օտարումից միջոցների ստացումը և պետական բյուջեից նպատակային հատկացումները:

ԼՂՀ Ասկերանի շրջանի Մխիթարաշեն համայնքը

ԼՂՀ Ասկերանի շրջանի Մխիթարաշեն համայնքը տեղաբաշխված է հանրապետության կենտրոնական հատվածում: Ասկերան շրջկենտրոնից գտնվում է 28 կմ հեռավորության վրա, իսկ մայրաքաղաք Ստեփանակերտից՝ 10 կմ հեռավորության վրա:

Համայնքը լեռնային է, ունի 406,44 հա տարածք, որից 232,76 հա գյուղատնտեսական նշանակության, 97,19 հա անտառային հողեր:

Մխիթարաշեն համայնքի սահմանային գոտով հոսում է Կարկառ գետի վտակը:

Մխիթարաշեն համայնքի բնակչության թվաքանակը կազմում է 91 մարդ, կա 23 տնտեսություն:

Բնակչությունը հիմնականում զբաղվում է գյուղատնտեսությամբ՝ անասնապահությամբ և հողագործությամբ:

Համայնքում գործում են գյուղապետարան, մշակույթի տուն, բուժկետ, աշակերտները սովորում են Շոշ գյուղի միջնակարգ դպրոցում (13 աշակերտ):

Կան պատմամշակութային հուշարձաններ՝ Սբ. Աստվածածին եկեղեցի (XIX դ.), գերեզմանոց (XVII- XVIII դդ.), ջրաղաց (XIX դ.), աղբյուր (XIX դ.), հաշվառված է 27 հուշարձան:

Ջրամատակարարումն իրականացվում է համայնքի կողմից՝ ինքնահոս եղանակով, համակարգը սնվում է 1 ակունքից: Համայնքի տարածքում առկա են թվով 3 աղբյուրներ՝ «Երե», «Հաղրութանց» և «Փրփթան»:

Համայնքն ապահովված է էլեկտրաէներգիայով, առկա է նաև գազամատակարարման համակարգ:

Հեռուստատեսությունը և ռադիոն համայնքում հասանելի են:

Գործում է 2.5G բջջային կապի համակարգը, անլար հեռախոսակապն առկա է:

Ինտերնետ ծառայությունը հասանելի է:

Համայնքային ենթակայության ճանապարհները բնահողային են:

Մխիթարաշենի համայնքային բյուջեի ծախսերի ֆինանսավորման աղբյուրներն են ընթացիկ եկամուտները, ոչ ֆինանսական ակտիվների օտարումից միջոցների ստացումը և պետական բյուջեից նպատակային հատկացումները:

ԼՂՀ Ասկերանի շրջանի Մոշխմհատ համայնքը

ԼՂՀ Ասկերանի շրջանի Մոշխմհատ համայնքը տեղաբաշխված է հանրապետության հարավային հատվածում: Ասկերան շրջկենտրոնից գտնվում է 42 կմ հեռավորության վրա, իսկ մայրաքաղաք Ստեփանակերտից՝ 26 կմ հեռավորության վրա:

Համայնքը լեռնային է, ունի 325,84 հա տարածք, որից 146,83 հա գյուղատնտեսական նշանակության, 153,34 հա անտառային հողեր:

Մոշխմհատ համայնքի սահմանային գոտով հոսում է Վարանդա գետի վտակը:

Մոշխմհատ համայնքի բնակչության թվաքանակը կազմում է 64 մարդ, կա 25 տնտեսություն:

Բնակչությունը հիմնականում զբաղվում է գյուղատնտեսությամբ՝ անանապահությամբ և հողագործությամբ:

Համայնքում գործում են գյուղապետարան, մշակույթի տուն, բուժ-կետ, Մադաթաշենի միջնակարգ դպրոցի Մոշխմհատի մասնաճյուղը, որտեղ սովորում են 3 աշակերտներ:

Կան պատմամշակութային հուշարձաններ՝ Սբ. Աստվածածին եկեղեցի (XIXդ.), գերեզմանոց (XIXդ.), աղբյուր (XIXդ.), ջրաղաց (XIXդ.), խաչքար (XII-XIIIդդ.), կամուրջ (XVII-XVIIIդդ.), «Ղևոնդյաց անապատ» (Ղոնդիկ) վանք (V-XIXդդ.), հաշվառված է 26 հուշարձան:

Ջրամատակարարումն իրականացվում է պետության կողմից կենտրոնացված՝ ինքնահոս եղանակով, համակարգը սնվում է 2 ակունքներից: Համայնքի տարածքում առկա են թվով 4 աղբյուրներ՝ «Քարաղբյուր», «Սիսեռն», «Տամբուլ» և «Շենին»:

Համայնքն ապահովված է էլեկտրաէներգիայով, առկա է նաև գազամատակարարման համակարգ:

Հեռուստատեսությունը և ուղիոն համայնքում հասանելի են:

Գործում է 2.5G բջջային կապի համակարգը, անլար հեռախոսակապն առկա է:

Ինտերնետ ծառայությունը հասանելի է:

Համայնքային ենթակայության ճանապարհները բնահողային են, խճից և կոպճից, չմշակված կապակցող նյութերից:

Մոշխմհատի համայնքային բյուջեի ծախսերի ֆինանսավորման աղբյուրներն են ընթացիկ եկամուտները, ոչ ֆինանսական ակտիվների օտարումից միջոցների ստացումը և պետական բյուջեից նպատակային հատկացումները:

ԼՂՀ Ասկերանի շրջանի Նախիջևանիկ համայնքը

ԼՂՀ Ասկերանի շրջանի Նախիջևանիկ համայնքը տեղաբաշխված է հանրապետության արևելյան հատվածում: Ասկերան շրջկենտրոնից գտնվում է 8 կմ հեռավորության վրա, իսկ մայրաքաղաք Ստեփանակերտից՝ 24 կմ հեռավորության վրա:

Համայնքը հարթավայրային է, ունի 1863,39 հա տարածք, որից 1518,9 հա գյուղատնտեսական նշանակության, 236,87 հա անտառային հողեր:

Նախիջևանիկ համայնքի բնակչության թվաքանակը կազմում է 222 մարդ, կա 68 տնտեսություն:

Բնակչությունը հիմնականում զբաղվում է գյուղատնտեսությամբ՝ անասնապահությամբ և հողագործությամբ:

Համայնքում գործում են գյուղապետարան, մշակույթի տուն, բուժկետ, միջնակարգ դպրոց, որտեղ սովորում են 72 աշակերտներ:

Կան պատմամշակութային հուշարձաններ՝ Սբ. Աստվածածին եկեղեցի (XVIIդ.), գյուղատեղի «Վարդեր» (XVI-XIXդդ.), գերեզմանոց (XVIII-XIXդդ.), դամբարաններ (մ.թ.ա. II-I հազ.), հաշվառված է 6 հուշարձան:

Համայնքի տարածքում առկա են գաջի հանքային պաշարներ:

Ջրամատակարարումն իրականացվում է պետության կողմից կենտրոնացված՝ ինքնահոս եղանակով, համակարգը սնվում է 2 ակունքներից: Համայնքի տարածքում առկա են թվով 3 աղբյուրներ՝ «Տնջրեն», «Քոնավ» և «Շենին»:

Համայնքն ապահովված է էլեկտրաէներգիայով, առկա է նաև գազամատակարարման համակարգ:

Հեռուստատեսությունը և ռադիոն համայնքում հասանելի են:

Գործում է 2.5G բջջային կապի համակարգը, անլար հեռախոսակապն առկա է:

Ինտերնետ ծառայությունը հասանելի է (ապահովված է Wi-Fi ինտերնետ կապով):

Համայնքում գործում է առևտրի 1 օբյեկտ:

Համայնքային ենթակայության ճանապարհներն ասֆալտապատ են, բնահողային, խճից և կոպճից, չմշակված կապակցող նյութերից:

Տրանսպորտային կապը կարգավորված է. ուղևորափոխադրումներն իրականացվում են Վազգենաշեն-Ստեփանակերտ-Վազգենաշեն միջրջանային թիվ 259 կանոնավոր ավտոբուսային երթուղով:

Նախիջևանիկի համայնքային բյուջեի ծախսերի ֆինանսավորման աղբյուրներն են ընթացիկ եկամուտները և ոչ ֆինանսական ակտիվների օտարումից միջոցների ստացումը:

ԼՂՀ Ասկերանի շրջանի Ներքին Ազնեք համայնքը

ԼՂՀ Ասկերանի շրջանի Ներքին Ազնեք համայնքը տեղաբաշխված է հանրապետության հարավային հատվածում: Ասկերան շրջկենտրոնից գտնվում է 34 կմ հեռավորության վրա, իսկ մայրաքաղաք Ստեփանակերտից՝ 18 կմ հեռավորության վրա:

Համայնքը լեռնային է, ունի 475,9 հա տարածք, որից 253,92 հա գյուղատնտեսական նշանակության, 236,87 հա անտառային հողեր:

Ներքին Ազնեք համայնքի սահմանային գոտով հոսում է Վարանդա գետի վտակը:

Ներքին Ազնեք համայնքի բնակչության թվաքանակը կազմում է 131 մարդ, կա 34 տնտեսություն:

Բնակչությունը հիմնականում զբաղվում է գյուղատնտեսությամբ՝ անասնապահությամբ և հողագործությամբ:

Համայնքում գործում են գյուղապետարան, մշակույթի տուն, բուժկետ, Ներքին Ազնեք և Վերին Ազնեք գյուղերում գործում է մեկ միջնակարգ դպրոց, որտեղ սովորում են 17 աշակերտներ:

Կան պատմամշակութային հուշարձաններ՝ Սբ. Աստվածածին եկեղեցի (1849թ.), գերեզմանոց (XVIII-XIXդդ.), ջրաղաց (XIXդ.), աղբյուր (XIXդ.), հաշվառված է 6 հուշարձան:

Ջրամատակարարումն իրականացվում է պետության կողմից կենտրոնացված՝ մեխանիկական և ինքնահոս եղանակներով, համակարգը սնվում է 1 ակունքից: Համայնքի տարածքում առկա են թվով 8 աղբյուրներ՝ «Զաքուն», «Շինիմաչին», «Հովուզին», «Տնագուրեն», «Օխեն», «Շենին տակեն», «Քարեն տակեն» և «Ճիրար արխեն»: Խմելու ջրի համար առկա է 1 գործող արտեզյան ջրհոր:

Համայնքն ապահովված է էլեկտրաէներգիայով:

Հեռուստատեսությունը և ռադիոն համայնքում հասանելի են:

Բջջային և անլար հեռախոսակապերն առկա են:

Ինտերնետ ծառայությունը հասանելի է:

Համայնքում գործում է առևտրի 1 օբյեկտ:

Համայնքային ենթակայության ճանապարհները բնահողային են, խճից և կոպճից, չմշակված կապակցող նյութերից:

Տրանսպորտային կապը կարգավորված է. ուղևորափոխադրումներն իրականացվում են Խաչմաչ-Ստեփանակերտ-Խաչմաչ միջշրջանային թիվ 115 կանոնավոր ավտոբուսային երթուղով (տարանցիկ):

Ներքին Ազնեքի համայնքային բյուջեի ծախսերի ֆինանսավորման աղբյուրներն են ընթացիկ եկամուտները, ոչ ֆինանսական ակտիվների օտարումից միջոցների ստացումը և պետական բյուջեից նպատակային հատկացումները:

ԼՂՀ Ասկերանի շրջանի Նորագյուղ համայնքը

ԼՂՀ Ասկերանի շրջանի Նորագյուղ համայնքը տեղաբաշխված է հանրապետության արևելյան հատվածում: Ասկերան շրջկենտրոնից գտնվում է 7 կմ հեռավորության վրա, իսկ մայրաքաղաք Ստեփանակերտից՝ 17 կմ հեռավորության վրա:

Համայնքը հարթավայրային է, ունի 2297,7 հա տարածք, որից 1559,14 հա գյուղատնտեսական նշանակության, 372,0 հա անտառային հողեր:

Նորագյուղ համայնքի սահմանային գոտով հոսում է Կարկառ գետի Հիլիսի վտակը:

Նորագյուղ համայնքի բնակչության թվաքանակը կազմում է 1517 մարդ, կա 350 տնտեսություն:

Բնակչությունը հիմնականում զբաղվում է գյուղատնտեսությամբ՝ անասնապահությամբ և հողագործությամբ:

Համայնքում գործում են գյուղապետարան, մշակույթի տուն, «Ասկերանի մանկական երաժշտական դպրոց» ՊՈԱԿ-ի Նորագյուղի մասնաճյուղը, բուժկետ, միջնակարգ դպրոց, որտեղ սովորում են 218 աշակերտներ:

Կան պատմամշակութային հուշարձաններ՝ Սբ. Գևորգ եկեղեցի (1810.), աղբյուր (XIXդ.), գերեզմանոց (XIX-XXդդ.), խաչքար (XII-XIIIդդ.), սրբատեղի «Սարե խաչ» (XII-XXդդ.), հաշվառված է 16 հուշարձան:

Ջրամատակարարումն իրականացվում է պետության կողմից կենտրոնացված՝ ինքնահոս եղանակով, համակարգը սնվում է 2 ակունքներից: Համայնքի տարածքում առկա են թվով 9 աղբյուրներ՝ «Սև ջուր», «Իսեժն», «Վերին», «Սոր ջուր», «Քյահրիզ», «Բրամա», «Ղշաղ», «Ներքին» և «Վետած»:

Համայնքի տարածքով անցնում է «Նորագյուղի» ոռոգման ջրատարը:

Համայնքն ապահովված է էլեկտրաէներգիայով, առկա է նաև գազամատակարարման համակարգ:

Հեռուստատեսությունը և ռադիոն համայնքում հասանելի են:

Գործում է 2.5G բջջային կապի համակարգը, անլար հեռախոսակապն առկա է:

Ինտերնետ ծառայությունը հասանելի է (ապահովված է Wi-Fi ինտերնետ կապով):

Համայնքում գործում են առևտրի 5 օբյեկտներ:

Համայնքային ենթակայության ճանապարհները պատված են խճով և կոպճով, չմշակված կապակցող նյութերով:

Տրանսպորտային կապը կարգավորված է. ուղևորափոխադրումներն իրականացվում են Նորագյուղ-Ստեփանակերտ-Նորագյուղ թիվ 118 կանոնավոր ավտոբուսային երթուղով:

Նորագյուղի համայնքային բյուջեի ծախսերի ֆինանսավորման աղբյուրներն են ընթացիկ եկամուտները, ոչ ֆինանսական ակտիվների օտարումից միջոցների ստացումը և պետական բյուջեից նպատակային հատկացումները:

ԼՂՀ Ասկերանի շրջանի Շոշ համայնքը

ԼՂՀ Ասկերանի շրջանի Շոշ (Շուշիքենդ) համայնքը տեղաբաշխված է հանրապետության կենտրոնական հատվածում: Ասկերան շրջկենտրոնից գտնվում է 26 կմ հեռավորության վրա, իսկ մայրաքաղաք Ստեփանակերտից՝ 8 կմ հեռավորության վրա:

Համայնքը լեռնային է, ունի 6917,1 հա տարածք, որից 2876,08 հա գյուղատնտեսական նշանակության, 3686,72 հա անտառային հողեր:

Շոշ համայնքի սահմանային գոտով հոսում է Կարկառ գետի վտակը:

Շոշ համայնքի բնակչության թվաքանակը կազմում է 641 մարդ, կա 184 տնտեսություն:

Բնակչությունը հիմնականում զբաղվում է գյուղատնտեսությամբ՝ անասնապահությամբ և հողագործությամբ:

Համայնքում գործում են գյուղապետարան, մշակույթի տուն, բուժ-կետ, միջնակարգ դպրոց, որտեղ սովորում են 68 աշակերտներ:

Կան պատմամշակութային հուշարձաններ՝ Սբ. Աստվածածին եկեղեցի (XIXդ.), Սբ. Ստեփանոս եկեղեցի (1655թ.), խաչքար (XVIIդ.), սրբատեղի «Շողասար» (միջնադար), ջրաղաց (XIXդ.), կամուրջ «Ձախլիկ» (XVIIIդ.), հաշվառված է 41 հուշարձան:

Ջրամատակարարումն իրականացվում է համայնքի կողմից՝ ինքնահոս եղանակով, համակարգը սնվում է 2 ակունքներից: Համայնքի տարածքում առկա են թվով 16 աղբյուրներ՝ «Լալիկ», «Սալ», «Օրից», «Սոֆյայի», «Քոծեն տակեն», «Ճղացեն ծորին», «Խըծրկեին», «Ծախլեգ», «Տինգ», «Ըլալեն», «Շղասարեն», «Պոպտանեն», «Սվըծորին», «Լոլակ», «Թագա» և «Կըրվերեն»:

Համայնքն ապահովված է էլեկտրաէներգիայով, առկա է նաև գազամատակարարման համակարգ:

Հեռուստատեսությունը և ռադիոն համայնքում հասանելի են:

Գործում է 2.5G բջջային կապի համակարգը, անլար հեռախոսակապն առկա է:

Ինտերնետ ծառայությունը հասանելի է (ապահովված է Wi-Fi ինտերնետ կապով):

Համայնքում գործում են առևտրի 4 օբյեկտներ:

Համայնքային ենթակառուցվածքի ճանապարհներն ասֆալտապատ են, խճից և կոպճից, չմշակված կապակցող նյութերից:

Տրանսպորտային կապը կարգավորված է. ուղևորափոխադրումներն իրականացվում են տարանցիկ ԼՂՀ Ասկերանի, Մարտունու և Հադրութի շրջանի համայնքներն սպասարկող թվով 13 միջշրջանային ավտոբուսային կանոնավոր երթուղիներով:

Շոշի համայնքային բյուջեի ծախսերի ֆինանսավորման աղբյուրներն են ընթացիկ եկամուտները և ոչ ֆինանսական ակտիվների օտարումից միջոցների ստացումը:

ԼՂՀ Ասկերանի շրջանի Պատարա համայնքը

ԼՂՀ Ասկերանի շրջանի Պատարա համայնքը տեղաբաշխված է հանրապետության հյուսիսարևելյան հատվածում: Ասկերան շրջկենտրոնից գտնվում է 20 կմ հեռավորության վրա, իսկ մայրաքաղաք Ստեփանակերտից՝ 24 կմ հեռավորության վրա:

Համայնքը հարթավայրային է, ունի 1604,44 հա տարածք, որից 593,66 հա գյուղատնտեսական նշանակության, 879,63 հա անտառային հողեր:

Պատարա համայնքի սահմանային գոտով հոսում է Բադարա գետը:

Պատարա համայնքի բնակչության թվաքանակը կազմում է 815 մարդ, կա 220 տնտեսություն:

Բնակչությունը հիմնականում զբաղվում է գյուղատնտեսությամբ՝ անասնապահությամբ և հողագործությամբ:

Համայնքում գործում են գյուղապետարան, մշակույթի տուն, բուժկետ, միջնակարգ դպրոց, որտեղ սովորում են 106 աշակերտներ:

Կան պատմամշակութային հուշարձաններ՝ «Օխտը եղի» վանք (XII-XIIIդդ.), «Ծերա նահատակ» եկեղեցի (1326թ.), գերեզմանոց (IX-XIIIդդ.), խաչքար (X-XIIIդդ.), Օծկավանք (XII-XIIIդդ.), գյուղատեղի (IX-XIIIդդ.), ամրոց (XII-XIIIդդ.), Ամենափրկիչ եկեղեցի (XIIIդ.), Սբ. Ստեփանոս եկեղեցի (1870թ.), ջրաղաց (XIXդ.), հաշվառված է 159 հուշարձան:

Ջրամատակարարումն իրականացվում է համայնքի կողմից՝ ինքնահոս եղանակով, համակարգը սնվում է 3 ակունքներից: Համայնքի տարածքում առկա են թվով 12 աղբյուրներ՝ «Խնձորի բաղեր», «Կապեն ծով», «Սուրբեն», «Պառավ», «Դլեչուն», «Փրկիչին», «Պուլուր ծով», «Մուլութանց», «Հունի», «Ղապըմ», «Հակոբեն» և «Թթու ջուր»:

Համայնքն ապահովված է էլեկտրաէներգիայով, առկա է նաև գազամատակարարման համակարգ:

Հեռուստատեսությունը և ռադիոն համայնքում հասանելի են:

Գործում է 2.5G բջջային կապի համակարգը, անլար հեռախոսակապն առկա է:

Ինտերնետ ծառայությունը հասանելի է (ապահովված է Wi-Fi ինտերնետ կապով):

Համայնքում գործում են առևտրի 2 օբյեկտներ:

Համայնքային ենթակայության ճանապարհները պատված են խճով և կոպճով, չմշակված կապակցող նյութերով:

Տրանսպորտային կապը կարգավորված է. ուղևորափոխադրումներն իրականացվում են Պատարա-Ստեփանակերտ-Պատարա միջշրջանային թիվ 112 կանոնավոր ավտոբուսային երթուղով:

Պատարայի համայնքային բյուջեի ծախսերի ֆինանսավորման աղբյուրներն են ընթացիկ եկամուտները, ոչ ֆինանսական ակտիվների օտարումից միջոցների ստացումը և պետական բյուջեից նպատակային հատկացումները:

ԼՂՀ Ասկերանի շրջանի Ջրաղացներ համայնքը

ԼՂՀ Ասկերանի շրջանի Ջրաղացներ համայնքը տեղաբաշխված է հանրապետության հարավարևելյան հատվածում: Ասկերան շրջկենտրոնից գտնվում է 41 կմ հեռավորության վրա, իսկ մայրաքաղաք Ստեփանակերտից՝ 24 կմ հեռավորության վրա:

Համայնքը լեռնային է, ունի 455,14 հա տարածք, որից 288,55 հա գյուղատնտեսական նշանակության, 150,32 հա անտառային հողեր:

Ջրաղացներ համայնքի սահմանային գոտով հոսում է Վարանդա գետի վտակը:

Ջրաղացներ համայնքի բնակչության թվաքանակը կազմում է 132 մարդ, կա 42 տնտեսություն:

Բնակչությունը հիմնականում զբաղվում է գյուղատնտեսությամբ՝ անասնապահությամբ և հողագործությամբ:

Համայնքում գործում են գյուղապետարան, մշակույթի տուն, բուժկետ, Ակնաղբյուրի միջնակարգ դպրոցի Ջրաղացների մասնաճյուղն, որտեղ սովորում են 7 աշակերտներ:

Կան պատմամշակութային հուշարձաններ՝ Սբ. Աստվածածին եկեղեցի (1882թ.), Սբ. Վանես եկեղեցի (XIIIդ.), Բանունց եկեղեցի, գյուղի տարածքում հաշվառված է 24 հուշարձան:

Ջրամատակարարումն իրականացվում է պետության կողմից կենտրոնացված՝ ինքնահոս եղանակով, համակարգը սնվում է 2 ակունքներից: Համայնքի տարածքում առկա են թվով 5 աղբյուրներ՝ «Փասին», «Ճըրմիճրին», «Բաբունց», «Մոսունց» և «Վանունց»:

Համայնքն ապահովված է էլեկտրաէներգիայով, առկա է նաև գազամատակարարման համակարգ:

Հեռուստատեսությունը և ռադիոն համայնքում հասանելի են:

Գործում է 2.5G բջջային կապի համակարգը, անլար հեռախոսակապն առկա է:

Ինտերնետ ծառայությունը հասանելի է:

Համայնքում գործում է առևտրի 1 օբյեկտ:

Համայնքային ենթակառուցվածքային ճանապարհները բնահողային են, խճից և կոպճից, չմշակված կապակցող նյութերից:

Տրանսպորտային կապը կարգավորված է. ուղևորափոխադրումներն իրականացվում են Ջրաղացներ-Ստեփանակերտ-Ջրաղացներ միջշրջանային թիվ 122 կանոնավոր ավտոբուսային երթուղով:

Ջրաղացների համայնքային բյուջեի ծախսերի ֆինանսավորման աղբյուրներն են ընթացիկ եկամուտները, ոչ ֆինանսական ակտիվների օտարումից միջոցների ստացումը և պետական բյուջեից նպատակային հատկացումները:

ԼՂՀ Ասկերանի շրջանի Ռև համայնքը

ԼՂՀ Ասկերանի շրջանի Ռև համայնքը տեղաբաշխված է հանրապետության հյուսիսարևելյան հատվածում: Ասկերան շրջկենտրոնից գտնվում է 18 կմ հեռավորության վրա, իսկ մայրաքաղաք Ստեփանակերտից՝ 25 կմ հեռավորության վրա:

Համայնքը լեռնային է, ունի 1087,45 հա տարածք, որից 439,65 հա գյուղատնտեսական նշանակության, 613,94 հա անտառային հողեր:

Ռև համայնքի սահմանային գոտով հոսում է Կարկառ գետի վտակը:

Ռև համայնքի բնակչության թվաքանակը կազմում է 110 մարդ, կա 23 տնտեսություն:

Բնակչությունը հիմնականում զբաղվում է գյուղատնտեսությամբ՝ անասնապահությամբ և հողագործությամբ:

Համայնքում գործում են գյուղապետարան, մշակույթի տուն, բուժկետ, աշակերտները սովորում են Ծաղկաշատ գյուղի միջնակարգ դպրոցում (14 աշակերտ):

Կան պատմամշակութային հուշարձաններ՝ Սբ. Ստեփանոս եկեղեցի (1894թ.), գերեզմանոց (XVIII-XIXդդ.), աղբյուր (XIXդ.), հաշվառված է 7 հուշարձան:

Ջրամատակարարումն իրականացվում է համայնքի կողմից՝ ինքնահոս եղանակով, համակարգը սնվում է 2 ակունքներից: Համայնքի տարածքում առկա են թվով 7 աղբյուրներ՝ «Քարե», «Կունուրաղեն», «Մուշուհավա», «Ծլալալան», «Փաղի», «Միրզախանանց» և «Անջրհողեն»:

Համայնքն ապահովված է էլեկտրաէներգիայով, առկա է նաև գազամատակարարման համակարգ:

Հեռուստատեսությունը և ռադիոն համայնքում հասանելի են:

Համայնքում գործում է առևտրի 1 օբյեկտ:

Գործում է 2.5G բջջային կապի համակարգը, անլար հեռախոսակապն առկա է:

Ինտերնետ ծառայությունը հասանելի է:

Համայնքային ենթակայության ճանապարհները բնահողային են, խճից և կոպճից, չմշակված կապակցող նյութերից:

Տրանսպորտային կապը կարգավորված է. ուղևորափոխադրումներն իրականացվում են Ռև-Ստեփանակերտ-Ռև միջշրջանային թիվ 102 կանոնավոր ավտոբուսային երթուղով:

Ռևի համայնքային բյուջեի ծախսերի ֆինանսավորման աղբյուրներն են ընթացիկ եկամուտները, ոչ ֆինանսական ակտիվների օտարումից միջոցների ստացումը և պետական բյուջեից նպատակային հատկացումները:

ԼՂՀ Ասկերանի շրջանի Սառնաղբյուր համայնքը

ԼՂՀ Ասկերանի շրջանի Սառնաղբյուր (Աղբուվաղ) համայնքը տեղաբաշխված է հանրապետության արևելյան հատվածում: Ասկերան շրջկենտրոնից գտնվում է 16 կմ հեռավորության վրա, իսկ մայրաքաղաք Ստեփանակերտից՝ 30 կմ հեռավորության վրա:

Համայնքը լեռնային է, ունի 1799,2 հա տարածք, որից 1077,22 հա գյուղատնտեսական նշանակության, 667,77 հա անտառային հողեր:

Սառնաղբյուր համայնքի բնակչության թվաքանակը կազմում է 107 մարդ, կա 24 տնտեսություն:

Սառնաղբյուր համայնքի կազմի մեջ ընդգրկված են նաև Դահիրազ գյուղը: Դահիրազ գյուղի բնակչության թվաքանակը կազմում է 5 մարդ, կա 3 տնտեսություն:

Բնակչությունը հիմնականում զբաղվում է գյուղատնտեսությամբ՝ անասնապահությամբ և հողագործությամբ:

Համայնքում գործում են գյուղապետարան, բուժկետ, Նախիջևանիկի միջնակարգ դպրոցի Սառնաղբյուրի մասնաճյուղը, որտեղ սովորում են 10 աշակերտներ:

Կան պատմամշակութային հուշարձաններ՝ գերեզմանոց (XVIII-XIXդդ.), ջրաղաց (XIXդ.), քարանձավ-սրբատեղի «Հցուտ», Սբ. Գևորգ եկեղեցի (1875թ.), հաշվառված է 3 հուշարձան:

Ջրամատակարարումն իրականացվում է համայնքի կողմից՝ ինքնահոս եղանակով, համակարգը սնվում է 1 ակունքից: Համայնքի տարածքում առկա են թվով 6 աղբյուրներ՝ «Ներքին ծորեն», «Վտած», «Պռութին», «Տիվերդուն», «Կոթ» և «Ուսունց»: Սառնաղբյուր համայնքում կան 2 չգործող ջրահավաք սրահներ:

Համայնքն ապահովված է էլեկտրաէներգիայով, առկա է նաև գազամատակարարման համակարգ:

Ռադիոյի հեռարձակումները համայնքում հասանելի են:

Գործում է 2.5G բջջային կապի համակարգը, անլար հեռախոսակապն առկա է:

Ինտերնետ ծառայությունը հասանելի է:

Համայնքային ենթակայության ճանապարհները բնահողային են, խճից և կոպճից, չմշակված կապակցող նյութերից:

Տրանսպորտային կապը կարգավորված է. ուղևորափոխադրումներն իրականացվում են Վազգենաշեն-Ստեփանակերտ-Վազգենաշեն միջշրջանային թիվ 259 կանոնավոր ավտոբուսային երթուղով (տարանցիկ):

Սառնաղբյուրի համայնքային բյուջեի ծախսերի ֆինանսավորման աղբյուրներն են ընթացիկ եկամուտները և ոչ ֆինանսական ակտիվների օտարումից միջոցների ստացումը:

ԼՂՀ Ասկերանի շրջանի Սարդարաշեն համայնքը

ԼՂՀ Ասկերանի շրջանի Սարդարաշեն համայնքը տեղաբաշխված է հանրապետության արևելյան հատվածում: Ասկերան շրջկենտրոնից գտնվում է 15 կմ հեռավորության վրա, իսկ մայրաքաղաք Ստեփանակերտից՝ 25 կմ հեռավորության վրա:

Համայնքը լեռնային է, ունի 972,5 հա տարածք, որից 576,27 հա գյուղատնտեսական նշանակության, 333,32 հա անտառային հողեր:

Սարդարաշեն համայնքի սահմանային գոտով հոսում է Կարկառ գետի վտակը:

Սարդարաշեն համայնքի բնակչության թվաքանակը կազմում է 137 մարդ, կա 29 տնտեսություն:

Բնակչությունը հիմնականում զբաղվում է գյուղատնտեսությամբ՝ անասնապահությամբ և հողագործությամբ:

Համայնքում գործում են գյուղապետարան, մշակույթի տուն, բուժկետ, միջնակարգ դպրոց, որտեղ սովորում են 15 աշակերտներ:

Կան պատմամշակութային հուշարձաններ՝ Սբ. Գևորգ եկեղեցի (XVIIIդ.), գերեզմանոց (XVII-XIXդդ.), խաչքար (XII-XIIIդդ.), գյուղատեղի «Նորշեն» (XII-XIXդդ.), սրբատեղի (XX-XIXդդ.), քարանձավ «Չնգլ», հաշվառված է 30 հուշարձան:

Համայնքի տարածքում առկա են կոպալի հանքային պաշարներ:

Ջրամատակարարումն իրականացվում է համայնքի կողմից՝ ինքնահոս եղանակով, համակարգը սնվում է 4 ակունքներից: Համայնքի տարածքում առկա են թվով 4 աղբյուրներ՝ «Շենին նով», «Յորտ», «Նոր շենին» և «Կտողնուն»:

Համայնքն ապահովված է էլեկտրաէներգիայով:

Հեռուստատեսությունը և ռադիոն համայնքում հասանելի են:

Գործում է 2.5G բջջային կապի համակարգը, անլար հեռախոսակապն առկա է:

Ինտերնետ ծառայությունը հասանելի է (ապահովված է Wi-Fi ինտերնետ կապով):

Համայնքում գործում է առևտրի 1 օբյեկտ:

Համայնքային ենթակառուցվածքի ճանապարհները բնահողային են, խճից և կոպճից, չմշակված կապակցող նյութերից:

Սարդարաշենի համայնքային բյուջեի ծախսերի ֆինանսավորման աղբյուրներն են ընթացիկ եկամուտները, ոչ ֆինանսական ակտիվների օտարումից միջոցների ստացումը և պետական բյուջեից նպատակային հատկացումները:

ԼՂՀ Ասկերանի շրջանի Սարուշեն համայնքը

ԼՂՀ Ասկերանի շրջանի Սարուշեն համայնքը տեղաբաշխված է հանրապետության հարավարևելյան հատվածում: Ասկերան շրջկենտրոնից գտնվում է 45 կմ հեռավորության վրա, իսկ մայրաքաղաք Ստեփանակերտից՝ 27 կմ հեռավորության վրա:

Համայնքը լեռնային է, ունի 1350,94 հա տարածք, որից 862,82 հա գյուղատնտեսական նշանակության, 424,47 հա անտառային հողեր:

Սարուշեն համայնքի բնակչության թվաքանակը կազմում է 378 մարդ, կա 99 տնտեսություն:

Բնակչությունը հիմնականում զբաղվում է գյուղատնտեսությամբ՝ անասնապահությամբ և հողագործությամբ:

Համայնքում գործում են գյուղապետարան, մշակույթի տուն, բուժկետ, միջնակարգ դպրոց, որտեղ սովորում են 46 աշակերտներ:

Կան պատմամշակութային հուշարձաններ՝ «Ամենափրկիչ» եկեղեցի (XIXդ.), աղբյուր (XIXդ.), ջրաղացներ (XIXդ.), գյուղատեղի «Փիրումաշեն» (XVIII-XIXդդ.), գերեզմանոց (XVIII-XIXդդ.), Փիրումաշեն եկեղեցի (XVIIդ.), խաչքար (XII-XIIIդդ.), հաշվառված է 6 հուշարձան:

Զրամատակարարումն իրականացվում է պետության կողմից կենտրոնացված՝ ինքնահոս եղանակով, համակարգը սնվում է 2 ակունքներից: Համայնքի տարածքում առկա են թվով 13 աղբյուրներ՝ «Քոնջ», «Խավար ջուր», «Շոր», «Նրկարար», «Մղրաջուր», «Ավագի», «Խավ», «Մելիքի», «Բաղեն ձոր», «Կոնչու», «Նադար», «Մողլաջուր» և «Ցորտ»:

Համայնքն ապահովված է էլեկտրաէներգիայով, առկա է նաև գազամատակարարման համակարգ:

Հեռուստատեսությունը և ռադիոն համայնքում հասանելի են:

Գործում է 2.5G բջջային կապի համակարգը, անլար հեռախոսակապն առկա է:

Ինտերնետ ծառայությունը հասանելի է (ապահովված է Wi-Fi ինտերնետ կապով):

Համայնքում գործում են առևտրի 4 օբյեկտներ:

Համայնքային ենթակայության ճանապարհներն ասֆալտապատ են, բնահողային, խճից և կոպճից, չմշակված կապակցող նյութերից:

Տրանսպորտային կապը կարգավորված է. ուղևորափոխադրումներն իրականացվում են տարանցիկ՝ ԼՂՀ Մարտունու և Հաղրուփի շրջանի

համայնքներն սպասարկող թվով 11 միջրջանային ավտոբուսային կանոնավոր երթուղիներով:

Սարուշենի համայնքային բյուջեի ծախսերի ֆինանսավորման աղբյուրներն են ընթացիկ եկամուտները, ոչ ֆինանսական ակտիվների օտարումից միջոցների ստացումը և պետական բյուջեից նպատակային հատկացումները:

ԼՂՀ Ասկերանի շրջանի Սղնախ համայնքը

ԼՂՀ Ասկերանի շրջանի Սղնախ համայնքը տեղաբաշխված է հանրապետության կենտրոնական հատվածում: Ասկերան շրջկենտրոնից գտնվում է 35 կմ հեռավորության վրա, իսկ մայրաքաղաք Ստեփանակերտից՝ 19 կմ հեռավորության վրա:

Համայնքը լեռնային է, ունի 821,4 հա տարածք, որից 491,38 հա գյուղատնտեսական նշանակության, 261,43 հա անտառային հողեր:

Սղնախ համայնքի սահմանային գոտով հոսում է Վարանդա գետի վտակը:

Սղնախ համայնքի բնակչության թվաքանակը կազմում է 292 մարդ, կա 59 տնտեսություն:

Բնակչությունը հիմնականում զբաղվում է գյուղատնտեսությամբ՝ անասնապահությամբ և հողագործությամբ:

Համայնքում գործում են գյուղապետարան, մշակույթի տուն, բուժ-կետ, միջնակարգ դպրոց, որտեղ սովորում են 32 աշակերտներ:

Կան պատմամշակութային հուշարձաններ՝ Սբ. Աստվածածին եկեղեցի (XIXդ.), գերեզմանոց (XIXդ.), աղբյուր (1949թ.), հաշվառված է 3 հուշարձան:

Ջրամատակարարումն իրականացվում է համայնքի կողմից՝ ինքնահոս եղանակով, համակարգը սնվում է 2 ակունքներից: Համայնքի տարածքում առկա են թվով 10 աղբյուրներ՝ «Գյուղի աղբյուր», «Պեց», «Քջմըրոր», «Նավաթխան», «Մկրտիչի», «Մարանդի», «Պտրուսանց», «Ճոթի», «Ռուսեն» և «Փըրվըզար»:

Համայնքն ապահովված է էլեկտրաէներգիայով, առկա է նաև գազամատակարարման համակարգ:

Հեռուստատեսությունը և ռադիոն համայնքում հասանելի են:

Գործում է 2.5G բջջային կապի համակարգը, անլար հեռախոսակապն առկա է:

Սղնախ գյուղում ինտերնետ ծառայությունը հասանելի է (ապահովված է Wi-Fi ինտերնետ կապով):

Համայնքում գործում է առևտրի 1 օբյեկտ:

Համայնքային ենթակայության ճանապարհներն ասֆալտապատ են, բնահողային, խճից և կոպճից, չմշակված կապակցող նյութերից:

Տրանսպորտային կապը կարգավորված է. ուղևորափոխադրումներն իրականացվում են Ավետարանոց-Ստեփանակերտ-Ավետարանոց թիվ

106 և Ջրաղացներ-Ստեփանակերտ-Ջրաղացներ 122 միջրջանային կանոնավոր ավտոբուսային երթուղիներով (տարանցիկ):

Սղնախի համայնքային բյուջեի ծախսերի ֆինանսավորման աղբյուրներն են ընթացիկ եկամուտները, ոչ ֆինանսական ակտիվների օտարումից միջոցների ստացումը և պետական բյուջեից նպատակային հատկացումները:

ԼՂՀ Ասկերանի շրջանի Վարդաձոր համայնքը

ԼՂՀ Ասկերանի շրջանի Վարդաձոր համայնքը տեղաբաշխված է հանրապետության արևելյան հատվածում: Ասկերան շրջկենտրոնից գտնվում է 9 կմ հեռավորության վրա, իսկ մայրաքաղաք Ստեփանակերտից՝ 26 կմ հեռավորության վրա:

Համայնքը հարթավայրային է, ունի 2358,0 հա տարածք, որից 1817,48 հա գյուղատնտեսական նշանակության, 430,9 հա անտառային հողեր:

Վարդաձոր համայնքի բնակչության թվաքանակը կազմում է 267 մարդ, կա 80 տնտեսություն:

Վարդաձոր համայնքի կազմի մեջ ընդգրկված են նաև Վարազարուն գյուղը: Վարազարուն գյուղի բնակչության թվաքանակը կազմում է 38 մարդ, կա 10 տնտեսություն:

Բնակչությունը հիմնականում զբաղվում է գյուղատնտեսությամբ՝ անասնապահությամբ և հողագործությամբ:

Համայնքում գործում են գյուղապետարան, մշակույթի տուն, բուժկետ, աշակերտները սովորում են Նախիջևանիկ գյուղի միջնակարգ դպրոցում (33 աշակերտ):

Կան պատմամշակութային հուշարձաններ՝ Սբ. Աստվածածին եկեղեցի (XIXդ.), գերեզմանոց (XVIII-XIXդդ.), աղբյուր (XIXդ.), սրբատեղի «Նահատակ» (XVII-XVIIIդդ.), հաշվառված է 7 հուշարձան:

Ջրամատակարարումն իրականացվում է պետության կողմից կենտրոնացված՝ ինքնահոս և մեխանիկական եղանակներով, համակարգը սնվում է 2 ակունքներից: Համայնքի տարածքում առկա են թվով 13 աղբյուրներ՝ «Սև քարեն», «Թըխկըճրին», «Թեղուն», «Եղճնջուր», «Եխծունջուր», «Ղազան», «Ծարավաջուր», «Բլասեն», «Տնջրե», «Ցկանեն», «Գուլալին», «Շոր» և «Շենին»: Վարդաձոր համայնքում կա 1 չգործող ջրահավաք սրահ: Ոռոգման ջրի համար առկա են 4 չգործող արտեզյան ջրհորներ:

Համայնքն ապահովված է էլեկտրաէներգիայով, առկա է նաև գազամատակարարման համակարգ:

Հեռուստատեսությունը և ուղիղն համայնքում հասանելի են:

Գործում է 2.5G բջջային կապի համակարգը, անլար հեռախոսակապն առկա է:

Ինտերնետ ծառայությունը հասանելի է (ապահովված է Wi-Fi ինտերնետ կապով):

Համայնքային ենթակայության ճանապարհները բնահողային են, խճից և կոպճից, չմշակված կապակցող նյութերից:

Տրանսպորտային կապը կարգավորված է. ուղևորափոխադրումներն իրականացվում են Վազգենաշեն-Ստեփանակերտ-Վազգենաշեն միջրջանային թիվ 259 կանոնավոր ավտոբուսային երթուղով (տարանցիկ):

Վարդաձորի համայնքային բյուջեի ծախսերի ֆինանսավորման աղբյուրներն են ընթացիկ եկամուտները և ոչ ֆինանսական ակտիվների օտարումից միջոցների ստացումը:

ԼՂՀ Ասկերանի շրջանի Վերին Ազնեք համայնքը

ԼՂՀ Ասկերանի շրջանի Վերին Ազնեք համայնքը տեղաբաշխված է հանրապետության հարավային հատվածում: Ասկերան շրջկենտրոնից գտնվում է 34 կմ հեռավորության վրա, իսկ մայրաքաղաք Ստեփանակերտից՝ 18 կմ հեռավորության վրա:

Համայնքը լեռնային է, ունի 349,2 հա տարածք, որից 238,58 հա գյուղատնտեսական նշանակության, 75,74 հա անտառային հողեր:

Վերին Ազնեք համայնքի սահմանային գոտով հոսում է Վարանդա գետի վտակը:

Վերին Ազնեք համայնքի բնակչության թվաքանակը կազմում է 33 մարդ, կա 11 տնտեսություն:

Բնակչությունը հիմնականում զբաղվում է գյուղատնտեսությամբ՝ անասնապահությամբ և հողագործությամբ:

Համայնքում գործում են գյուղապետարան, մշակույթի տուն, բուժ-կետ, Ներքին Ազնեք և Վերին Ազնեք գյուղերում գործում է մեկ միջնակարգ դպրոց, որտեղ սովորում են 17 աշակերտներ:

Կան պատմամշակութային հուշարձաններ՝ Աբ. Աստվածածին եկեղեցի (XVIIIդ.), (XIXդ.), գերեզմանոց (XVI-XIXդ.), աղբյուր (XIXդ.), հաշվառված է 13 հուշարձան:

Համայնքի տարածքում առկա են պեմզայի հանքային պաշարներ:

Ջրամատակարարումն իրականացվում է համայնքի կողմից՝ ինքնահոս եղանակով, համակարգը սնվում է 1 ակունքից: Համայնքի տարածքում առկա են թվով 4 աղբյուրներ՝ «Յորտ», «Շենին», «Խաչեն տակեն» և «Օբուն»:

Համայնքն ապահովված է էլեկտրաէներգիայով:

Հեռուստատեսությունը և ռադիոն համայնքում հասանելի են:

Գործում է 2.5G բջջային կապի համակարգը, անլար հեռախոսակապն առկա է:

Ինտերնետ ծառայությունը հասանելի է:

Համայնքային ենթակայության ճանապարհները բնահողային են, խճից և կոպճից, չմշակված կապակցող նյութերից:

Տրանսպորտային կապը կարգավորված է. ուղևորափոխադրումներն իրականացվում են Խաչմաչ-Ստեփանակերտ-Խաչմաչ միջշրջանային թիվ 115 կանոնավոր ավտոբուսային երթուղով (տարանցիկ):

Վերին Ազնեքի համայնքային բյուջեի ծախսերի ֆինանսավորման աղբյուրներն են ընթացիկ եկամուտները, ոչ ֆինանսական ակտիվների օտարումից միջոցների ստացումը և պետական բյուջեից նպատակային հատկացումները:

ԼՂՀ Ասկերանի շրջանի Ուղտասար համայնքը

ԼՂՀ Ասկերանի շրջանի Ուղտասար համայնքը տեղաբաշխված է հանրապետության արևելյան հատվածում: Ասկերան շրջկենտրոնից գտնվում է 9 կմ հեռավորության վրա, իսկ մայրաքաղաք Ստեփանակերտից՝ 24 կմ հեռավորության վրա:

Համայնքը հարթավայրային է, ունի 1087,53 հա տարածք, որից 714,33 հա գյուղատնտեսական նշանակության:

Ուղտասար համայնքի սահմանային գոտով հոսում է Կարկառ գետը:

Ուղտասար համայնքի բնակչության թվաքանակը կազմում է 201 մարդ, կա 40 տնտեսություն:

Բնակչությունը հիմնականում զբաղվում է գյուղատնտեսությամբ՝ անասնապահությամբ և հողագործությամբ:

Համայնքում գործում են գյուղապետարան, բուժկետ, հիմնական դպրոց, որտեղ սովորում են 34 աշակերտներ:

Զրամատակարարումն իրականացվում է համայնքի կողմից՝ ինքնահոս եղանակով, համակարգը սնվում է 1 ակունքից: Համայնքի տարածքում առկա է թվով 1 աղբյուր՝ «Կուչուն»: Ոռոգման ջրի համար առկա է 1 չգործող արտեզյան ջրհոր:

Համայնքի տարածքով անցնում են «Սովետարիս» և «Խաթունարիս» ոռոգման ջրատարները:

Համայնքն ապահովված է էլեկտրաէներգիայով:

Հեռուստատեսությունը և ռադիոն համայնքում հասանելի են:

Գործում է 2.5G բջջային կապի համակարգը, անլար հեռախոսակապն առկա է:

Ինտերնետ ծառայությունը հասանելի է:

Համայնքում գործում է առևտրի 1 օբյեկտ:

Համայնքային ենթակայության ճանապարհները բնահողային են, խճից և կոպճից, չմշակված կապակցող նյութերից:

Ուղտասարի համայնքային բյուջեի ծախսերի ֆինանսավորման աղբյուրներն են ընթացիկ եկամուտները և ոչ ֆինանսական ակտիվների օտարումից միջոցների ստացումը:

ԼՂՀ Ասկերանի շրջանի Փառուխ համայնքը

ԼՂՀ Ասկերանի շրջանի Փառուխ համայնքը տեղաբաշխված է հանրապետության արևելյան հատվածում: Ասկերան շրջկենտրոնից գտնվում է 16 կմ հեռավորության վրա, իսկ մայրաքաղաք Ստեփանակերտից՝ 32 կմ հեռավորության վրա:

Համայնքը լեռնային է, ունի 1274,59 հա տարածք, որից 525,2 հա գյուղատնտեսական նշանակության, 730,0 հա անտառային հողեր:

Փառուխ համայնքի բնակչության թվաքանակը կազմում է 72 մարդ, կա 20 տնտեսություն:

Բնակչությունը հիմնականում զբաղվում է գյուղատնտեսությամբ՝ անասնապահությամբ և հողագործությամբ:

Համայնքում գործում են գյուղապետարան, բուժկետ, Խրամորթի միջնակարգ դպրոցի Փառուխի մասնաճյուղը, որտեղ սովորում են 7 աշակերտներ:

Կա պատմամշակութային հուշարձան՝ գերեզմանոց Կալեն խութ (IX-XIII դդ.):

Համայնքի տարածքում առկա են մարմարացած կրաքարի հանքային պաշարներ:

Ջրամատակարարումն իրականացվում է համայնքի կողմից՝ ինքնահոս եղանակով, համակարգը սնվում է 1 ակունքից: Համայնքի տարածքում առկա են թվով 3 աղբյուրներ՝ «Քյահրիզ», «Օրինած» և «Կարմիր»:

Համայնքն ապահովված է էլեկտրաէներգիայով:

Հեռուստատեսությունը և ռադիոն համայնքում հասանելի են:

Գործում է 2.5G բջջային կապի համակարգն, անլար հեռախոսակապն առկա է:

Ինտերնետ ծառայությունը հասանելի է:

Համայնքային ենթակայության ճանապարհները բնահողային են:

Տրանսպորտային կապը կարգավորված է. ուղևորափոխադրումներն իրականացվում են Արմենակավան-Խրամորթ-Ստեփանակերտ-Խրամորթ-Արմենակավան միջշրջանային թիվ 125 կանոնավոր ավտոբուսային երթուղով (տարանցիկ):

Փառուխի համայնքային բյուջեի ծախսերի ֆինանսավորման աղբյուրներն են ընթացիկ եկամուտները, ոչ ֆինանսական ակտիվների օտարումից միջոցների ստացումը և պետական բյուջեից նպատակային հատկացումները:

ԼՂՀ Ասկերանի շրջանի Քոասնի համայնքը

ԼՂՀ Ասկերանի շրջանի Քոասնի համայնքը տեղաբաշխված է հանրապետության կենտրոնական հատվածում: Ասկերան շրջկենտրոնից գտնվում է 23 կմ հեռավորության վրա, իսկ մայրաքաղաք Ստեփանակերտից՝ 9 կմ հեռավորության վրա:

Համայնքը լեռնային է, ունի 1089,96 հա տարածք, որից 537,42 հա գյուղատնտեսական նշանակության, 464,36 հա անտառային հողեր:

Քոասնի համայնքի սահմանային գոտով հոսում է Կարկառ գետի վտակը:

Քոասնի համայնքի բնակչության թվաքանակը կազմում է 243 մարդ, կա 55 տնտեսություն:

Բնակչությունը հիմնականում զբաղվում է գյուղատնտեսությամբ՝ անասնապահությամբ և հողագործությամբ:

Համայնքում գործում են գյուղապետարան, մշակույթի տուն, բուժ-կետ, միջնակարգ դպրոց, որտեղ սովորում են 30 աշակերտներ:

Կան պատմամշակութային հուշարձաններ՝ եկեղեցի (XIXդ.), գերեզմանոց (XIXդ.), հաշվառված է 17 հուշարձան:

Ջրամատակարարումն իրականացվում է համայնքի կողմից՝ ինքնահոս եղանակով, համակարգը սնվում է 3 ակունքներից: Համայնքի տարածքում առկա է թվով 1 աղբյուր՝ «Կուչու աղբյուր»:

Համայնքն ապահովված է էլեկտրաէներգիայով, առկա է նաև գազամատակարարման համակարգ:

Հեռուստատեսությունը և ռադիոն համայնքում հասանելի են:

Գործում է 2.5G բջջային կապի համակարգը, անլար հեռախոսակապն առկա է:

Ինտերնետ ծառայությունը հասանելի է (ապահովված է Wi-Fi ինտերնետ կապով):

Համայնքում գործում է առևտրի 1 օբյեկտ:

Համայնքային ենթակայության ճանապարհներն ասֆալտապատ են, բնահողային, խճից և կոպճից, չմշակված կապակցող նյութերից:

Տրանսպորտային կապը կարգավորված է. ուղևորափոխադրումներն իրականացվում են Հարավ-Ստեփանակերտ-Հարավ միջշրջանային թիվ 108, Ավդու-Ստեփանակերտ-Ավդու թիվ 272 և Գիշի-Ստեփանակերտ-Գիշի թիվ 276 կանոնավոր ավտոբուսային երթուղիներով:

Քոասնու համայնքային բյուջեի ծախսերի ֆինանսավորման աղբյուրներն են ընթացիկ եկամուտները, ոչ ֆինանսական ակտիվների օտարումից միջոցների ստացումը և պետական բյուջեից նպատակային հատկացումները:

**ԼԵՈՆԱՅԻՆ ՂԱՐԱԲԱՂԻ ՀԱՆՐԱՊԵՏՈՒԹՅԱՆ
ՀԱԴՐՈՒԹԻ ՇՐՋԱՆ**

ԼՂՀ Հադրուֆի շրջանի սոցալ-տնտեսական բնութագիրը

Հադրուֆի շրջանը Լեռնային Ղարաբաղի Հանրապետության վարչատարածքային միավոր է և զբաղեցնում է հանրապետության ընդհանուր տարածքի 1/3 մասը: Շրջկենտրոնն է Հադրուֆ քաղաքը:

Հադրուֆի շրջանը կազմված է 30 համայնքների (48 բնակավայր՝ 43*¹ բնակեցված) տարածքներից և պետական սեփականություն հանդիսացող հողային և ջրային այլ տարածքներից (186 907.0 հա, որից 107 743.01 հա գյուղատնտեսական նշանակության):

Հադրուֆի շրջանը հյուսիսից սահմանակից է Շուշիի շրջանին՝ մոտ 15 կմ երկարությամբ, Ասկերանի շրջանին՝ մոտ 5 կմ երկարությամբ, հյուսիս-արևելքից՝ Մարտունու շրջանին՝ մոտ 29 կմ երկարությամբ, հարավ-արևելքից՝ Ադրբեջանի Հանրապետությանը՝ մոտ 30 կմ երկարությամբ, հարավից՝ Իրանի Իսլամական Հանրապետությանը՝ մոտ 36 կմ երկարությամբ, արևմուտքից՝ Քաշաթաղի շրջանին՝ մոտ 56 կմ երկարությամբ սահմանով:

Այս շրջանի տարածքը համընկնում ու համապատասխանում է պատմական Արցախի Դիզակի մելիքության տարածքին և աչքի է ընկնում հայկական պատմաճարտարապետական մեծ հետաքրքրություն ներկայացնող հուշարձաններով:

Հադրուֆի շրջանի բնակչության թվաքանակը կազմում է 13 163 մարդ, կա 3643 տնտեսություն:

Շրջանի բնակչությունը հիմնականում զբաղվում է գյուղատնտեսությամբ՝ հողագործությամբ և անասնապահությամբ, ինչպես նաև աշխատում են շրջանի պետական հիմնարկներում և մայրաքաղաքի պետական ու մասնավոր հիմնարկ-ձեռնարկություններում:

Հադրուֆի շրջանում գործում են 1 քաղաքապետարան և 29 համայնքապետարաններ (գյուղապետարաններ), 28 մշակույթի տներ, 1 հիվանդանոց և 28 բուժկետեր, 12 հիմնական, 13 միջնակարգ, 1 երաժշտական և 2 արվեստի դպրոցներ, 6 մանկապարտեզներ:

Կան բազմաթիվ պատմամշակութային հուշարձաններ՝ եկեղեցիներ (41), սրբատեղի (1), խաչքարեր (19), աղբյուրներ (6), գյուղատեղեր (12) և գերեզմանոցներ (41):

Հադրուֆ քաղաքի և շրջանի թվով 6 համայնքների ջրամատակարարումը և ջրահեռացումն իրականացվում է պետության կողմից կենտրո-

նացված, իսկ մնացած համայնքներում՝ տեղական ինքնակառավարման մարմինների կողմից:

Շրջանի համայնքներն ապահովված են էլեկտրաէներգիայով և մասամբ գազաֆիկացված են:

Հաղրուֆի շրջանում հեռուստատեսությունը հասանելի է: Անալոգային հեռուստատեսությունը սփռվածությունը կազմում է 94.1 տոկոս, թվային հեռուստատեսությանը՝ 95.2 տոկոս: Ռադիոյի հեռարձակումը շրջանում կազմում է 95.2 տոկոս:

Շրջանի բոլոր համայնքներն ապահովված են բջջային հեռախոսակապով:

Շրջանի տարածքում ինտերնետ ծառայությունը հասանելի է:

Հաղրուֆի շրջանում գործում են առևտրի և ծառայությունների մատուցման տարբեր օբյեկտներ:

Հաղրուֆի շրջանի շրջանային ենթակառուցվածքային ճանապարհներն ասֆալտապատ են, բնահողային, խճից և կոպճից, չմշակված կապակցող նյութերից:

Հաղրուֆի շրջանի 43 բնակավայրերից կանոնավոր ուղևորափոխադրումներով ապահովված են 25 բնակավայր, և սպասարկվում է բնակչության ավելի քան 59.5 տոկոսը:

Հաղրուֆի շրջանի համայնքների բյուջեների ծախսերի ֆինանսավորման աղբյուրներն են ընթացիկ եկամուտները, ոչ ֆինանսական ակտիվների օտարումից միջոցների ստացումը և պետական բյուջեից նպատակային հատկացումները:

Հաղրուֆի շրջանի վարչապարածքային միավորները.

Համայնքի անվանումը

Բնակավայրի անունը

Հաղրուֆ

Հաղրուֆ քաղաք

Վանք գյուղ

Տյաք գյուղ

Ազոխ

Ազոխ գյուղ

Ակնաղբյուր

Ակնաղբյուր գյուղ

Այգեստան

Այգեստան գյուղ

Մելիքաշեն գյուղ

Առաջամուղ

Առաջամուղ գյուղ

Արաքսավան գյուղ

Առաքել

Առաքել գյուղ

Ձորագյուղ գյուղ

Կարմրաքար գյուղ**

	Ջրաբերդ գյուղ
	Սարալանջ գյուղ
	Քարագլուխ գյուղ**
Արևշափ	Արևշափ գյուղ
Բանաձոր	Բանաձոր գյուղ
	Յոր գյուղ
Դրախտիկ	Դրախտիկ գյուղ
Թաղասեռ	Թաղասեռ գյուղ
Թաղուփ	Թաղուփ գյուղ
Խանձաձոր	Խանձաձոր գյուղ
	Հայկավան գյուղ
Խծաբերդ	Խծաբերդ գյուղ
	Արփագեփիկ գյուղ
	Պեյրոսաշեն գյուղ**
	Սափարակաշեն գյուղ
	Վաղավեր գյուղ**
Ծակուռի	Ծակուռի գյուղ
Ծամձոր	Ծամձոր գյուղ
	Սարիշեն գյուղ
Կարմրակուն	Կարմրակուն գյուղ
Հարթաշեն	Հարթաշեն գյուղ
Հակակու	Հակակու գյուղ
Հին Թաղեր	Հին Թաղեր գյուղ
Մարիամաձոր	Մարիամաձոր գյուղ
Մեծ Թաղեր	Մեծ Թաղեր գյուղ
Մոխրենես	Մոխրենես գյուղ
Նորաշեն	Նորաշեն գյուղ
Պլեթանց	Պլեթանց գյուղ
	Ծաղկավանք գյուղ
Ջրակուս	Ջրակուս գյուղ
	Հողեր գյուղ**
Վարդաշափ	Վարդաշափ գյուղ
Տող	Տող գյուղ
Տումի	Տումի գյուղ
Ուխտաձոր	Ուխտաձոր գյուղ
Քյուրաթաղ	Քյուրաթաղ գյուղ

ԼՂՀ Հաղորութի շրջանի Հաղորութ քաղաքային համայնքը

ԼՂՀ Հաղորութի շրջանի Հաղորութ քաղաքային համայնքը տեղաբաշխված է հանրապետության հարավարևելյան հատվածում և հանդիսանում է Հաղորութի շրջկենտրոնը: Մայրաքաղաք Ստեփանակերտից գտնվում է 72 կմ հեռավորության վրա:

Համայնքը լեռնային է, ունի 2581,12 հա տարածք, որից 1720,15 հա գյուղատնտեսական նշանակության, 235,56 հա անտառային հողեր:

Հաղորութ համայնքի բնակչության թվաքանակը կազմում է 3378 մարդ, կա 891 տնտեսություն:

Հաղորութ համայնքի կազում ընդգրկված են նաև Վանք և Տյաք գյուղերը: Վանք գյուղում բնակվում է 122 մարդ, կա 37 տնտեսություն, իսկ Տյաք գյուղում ապրում է 70 մարդ, կա 32 տնտեսություն:

Բնակչությունը հիմնականում աշխատում է տարբեր պետական հիմնարկներում, շրջկենտրոնի պետական և մասնավոր հիմնարկ-ծեռնարկություններում, ինչպես նաև զբաղվում է գյուղատնտեսությամբ՝ հողագործությամբ և անասնապահությամբ:

Համայնքում գործում են քաղաքապետարան, «Հաղորութի մշակույթի և երիտասարդության կենտրոն» ՊՈԱԿ, իսկ Վանք և Տյաք գյուղերում՝ նաև մշակույթի տներ: Հաղորութ քաղաքում գործում են շրջանային հիվանդանոց, միջնակարգ դպրոց, որտեղ սովորում են 535 աշակերտներ, և «Հաղորութի մանկական երաժշտական դպրոց» ՊՈԱԿ, համայնքն ունի 1 մանկապարտեզ Հայ Ավետարանչական ընկերության, որտեղ հաճախում են 62 երեխաներ:

Քաղաքի պատմամշակութային հուշարձաններն են՝ Սբ. Հարություն եկեղեցի (1621թ.), գերեզմանոց (XVII-XIXդդ.), կամուրջ (XIXդ.), ջրաղաց (XIXդ.), ձիթհանք (XIXդ.), կամուրջ «Ծիլտախաչ» (XIIIդ.):

Հաղորութի տարածքում առկա են կրաքարի հանքային պաշարներ:

Զրամատակարարումն իրականացվում է պետության կողմից կենտրոնացված՝ ինքնահոս և մեխանիկական եղանակով, համակարգը սնվում է 4 ակունքներից: Համայնքի տարածքում առկա են թվով 13 աղբյուրներ՝ «Հոռեն», «Օխտը կռան», «Սահականց», «Դերին», «Ցվրա ջուր», «Երե», «Գյուլասուն», «Շոշ քյահրիզ», «Տանուց», «Արգյունաշա», «Չիմանին», «Ցվրեն» և «Նահատակեն»: Հաղորութ քաղաքում կա 1 գործող ջրահավաք սրահ, ևս 2 գործող ջրահավաք սրահներ՝ Վանք և Տյաք գյուղերում: Խմելու ջրի համար առկա են 7 գործող արտեզյան ջրհորներ:

Համայնքն ապահովված է էլեկտրաէներգիայով, առկա է գազամատակարարման համակարգ:

Հեռուստատեսությունը և ռադիոն համայնքում հասանելի են:

Գործում է 3G բջջային կապի համակարգը, անլար և անշարժ կապերն առկա են, մատուցվում են ինտերնետ կապի օպտիկամանրաթելային մալուխով, DSL և Wi-Fi սարքավորումներով ծառայությունները:

Համայնքում գործում են առևտրի 65 օբյեկտներ և 3 բանկերի մասնաճյուղեր:

Համայնքային ենթակայության ճանապարհներն ասֆալտապատ են:

Տրանսպորտային կապը կարգավորված է. ուղևորափոխադրումներն իրականացվում են Հադրութ-Երևան թիվ 012 միջպետական, Ստեփանակերտ-Կարմիր Շուկա-Հադրութ-Կարմիր Շուկա-Ստեփանակերտ թիվ 152 և Հադրութ-Կարմիր Շուկա-Ստեփանակերտ-Կարմիր Շուկա-Հադրութ թիվ 153 միջըրջանային կանոնավոր ավտոբուսային երթուղիներով:

Հադրութի համայնքային բյուջեի ծախսերի ֆինանսավորման աղբյուրներն են ընթացիկ եկամուտները, ոչ ֆինանսական ակտիվների օտարումից միջոցների ստացումը և պետական բյուջեից նպատակային հատկացումները:

ԼՂՀ Հաղրուֆի շրջանի Ազդիս համայնքը

ԼՂՀ Հաղրուֆի շրջանի Ազդիս համայնքը տեղաբաշխված է հանրապետության հարավարևելյան հատվածում: Հաղրուֆ շրջկենտրոնից գտնվում է 22 կմ հեռավորության վրա, իսկ մայրաքաղաք Ստեփանակերտից՝ 50 կմ հեռավորության վրա:

Համայնքը լեռնային է, ունի 1930,9 հա տարածք, որից 1494,52 հա գյուղատնտեսական նշանակության, 306,61 հա անտառային հողեր:

Ազդիս համայնքի սահմանային գոտով հոսում է Իշխանագետի վտակը:

Ազդիս համայնքի բնակչության թվաքանակը կազմում է 741 մարդ, կա 214 տնտեսություն:

Բնակչությունը հիմնականում զբաղվում է գյուղատնտեսությամբ՝ անասնապահությամբ և հողագործությամբ:

Համայնքում գործում են գյուղապետարան, մշակույթի տուն, բուժկետ, միջնակարգ դպրոց, որտեղ սովորում են 139 աշակերտներ, ունի 1 պետական մանկապարտեզ, որտեղ հաճախում են 30 երեխաներ:

Համայնքի պատմամշակութային հուշարձաններն են՝ Սբ. Աստվածածին եկեղեցի (XVII դ.), գերեզմանոց (X-XIX դդ.), քարանձավ (հին քարե դար), կամուրջ «Ծիլտախաչ»:

Համայնքի տարածքում առկա են ֆելզիտի, մարմարեցված կրաքարի և գրանոդիորիտի հանքային պաշարներ:

Ջրամատակարարումն իրականացվում է պետության կողմից կենտրոնացված՝ ինքնահոս եղանակով, համակարգը սնվում է 1 ակունքից: Համայնքի տարածքում առկա են թվով 5 աղբյուրներ՝ «Վերին», «Մեծ», «Մալլուրվա», «Գետին» և «Միշկերակա»:

Համայնքն ապահովված է էլեկտրաէներգիայով, առկա է գազամատակարարման համակարգ:

Հեռուստատեսությունը և ռադիոն համայնքում հասանելի են:

Բջջային և անլար հեռախոսակապերն առկա են:

Ինտերնետ ծառայությունը հասանելի է (ապահովված է Wi-Fi ինտերնետ կապով):

Համայնքում գործում են առևտրի 7 օբյեկտներ:

Համայնքային ենթակառուցվածքի ճանապարհներն ասֆալտապատ են, քնահողային, խճից և կոպճից, չմշակված կապակցող նյութերից:

Տրանսպորտային կապը կարգավորված է. ուղևորափոխադրումներն իրականացվում են Ազոխ-Ստեփանակերտ-Ազոխ միջշրջանային թիվ 157 կանոնավոր ավտոբուսային երթուղով:

Ազոխի համայնքային բյուջեի ծախսերի ֆինանսավորման աղբյուրներն են ընթացիկ եկամուտները, ոչ ֆինանսական ակտիվների օտարումից միջոցների ստացումը և պետական բյուջեից նպատակային հատկացումները:

ԼՂՀ Հաղորդի շրջանի Ակնադրյուր համայնքը

ԼՂՀ Հաղորդի շրջանի Ակնադրյուր համայնքը տեղաբաշխված է հանրապետության հարավարևելյան հատվածում: Հաղորդ շրջկենտրոնից գտնվում է 29 կմ հեռավորության վրա, իսկ մայրաքաղաք Ստեփանակերտից՝ 70 կմ հեռավորության վրա:

Համայնքը լեռնային է, ունի 1526,4 հա տարածք, որից 1306,13 հա գյուղատնտեսական նշանակության, 153,27 հա անտառային հողեր:

Ակնադրյուր համայնքի սահմանային գոտով հոսում է Վարանդա գետի վտակը:

Ակնադրյուր համայնքի բնակչության թվաքանակը կազմում է 322 մարդ, կա 79 տնտեսություն:

Բնակչությունը հիմնականում զբաղվում է գյուղատնտեսությամբ՝ անասնապահությամբ և հողագործությամբ:

Համայնքում գործում են գյուղապետարան, մշակույթի տուն, բուժկետ, միջնակարգ դպրոց, որտեղ սովորում են 52 աշակերտներ:

Համայնքի պատմամշակութային հուշարձաններն են՝ Սբ. Աստվածածնի եկեղեցի (XIX դ.), գերեզմանոց (XVIII-XIX դդ.):

Ջրամատակարարումն իրականացվում է համայնքի կողմից՝ ինքնահոս և մեխանիկական եղանակներով, համակարգը սնվում է 2 ակունքներից: Համայնքի տարածքում առկա են թվով 2 աղբյուրներ՝ «Սար բուլաղ» և «Արտեզյան ջրհոր»: Ոռոգման ջրի համար առկա են 2 գործող արտեզյան ջրհորներ, իսկ խմելու ջրի համար 1 գործող արտեզյան ջրհոր:

Համայնքն ապահովված է էլեկտրաէներգիայով:

Հեռուստատեսությունը և ռադիոն համայնքում հասանելի են:

Գործում է 2.5G բջջային կապի համակարգը, անլար հեռախոսակապն առկա է:

Ինտերնետ ծառայությունը հասանելի է (ապահովված է Wi-Fi ինտերնետ կապով):

Համայնքում գործում են առևտրի 4 օբյեկտներ:

Համայնքային ենթակայության ճանապարհները բնահողային են, խճից և կոպճից, չմշակված կապակցող նյութերից:

Տրանսպորտային կապը կարգավորված է. ուղևորափոխադրումներն իրականացվում են Ուխտաձոր-Հաղորդ-Ուղտաձոր ներշրջանային թիվ 02-002 կանոնավոր ավտոբուսային երթուղով (տարանցիկ):

Ակնադրյուրի համայնքային բյուջեի ծախսերի ֆինանսավորման աղբյուրներն են ընթացիկ եկամուտները, ոչ ֆինանսական ակտիվների օտարումից միջոցների ստացումը և պետական բյուջեից նպատակային հատկացումները:

ԼՂՀ Հադրութի շրջանի Առաքել համայնքը

ԼՂՀ Հադրութի շրջանի Առաքել համայնքը տեղաբաշխված է հանրապետության հարավային հատվածում: Հադրութ շրջկենտրոնից գտնվում է 33 կմ հեռավորության վրա, իսկ մայրաքաղաք Ստեփանակերտից՝ 125 կմ հեռավորության վրա:

Համայնքը լեռնային է, ունի 4792,41 հա տարածք, որից 1195,41 հա գյուղատնտեսական նշանակության, 3462,53 հա անտառային հողեր:

Առաքել համայնքի բնակչության թվաքանակը կազմում է 134 մարդ, կա 28 տնտեսություն:

Առաքել համայնքի կազմի մեջ ընդգրկված են նաև Ձորագյուղ, Ջրաբերդ և Սարալանջ գյուղերը: Ձորագյուղ գյուղում բնակվում է 39 մարդ, կա 11 տնտեսություն, Ջրաբերդ գյուղում բնակվում է 1 մարդ, 1 տնտեսություն, իսկ Սարալանջ գյուղում՝ 27 մարդ, կա 7 տնտեսություն:

Բնակչությունը հիմնականում զբաղվում է գյուղատնտեսությամբ՝ անասնապահությամբ և հողագործությամբ:

Համայնքում գործում են գյուղապետարան, մշակույթի տուն, բուժկետ, միջնակարգ դպրոց, որտեղ սովորում են 33 աշակերտներ, ունի 1 պետական մանկապարտեզ, որտեղ հաճախում են 37 երեխաներ:

Համայնքի պատմամշակութային հուշարձաններն են՝ Սբ. Աստվածածնի եկեղեցի (1902-1907թթ.), գյուղատեղի Հին Առաքել (XVI-XIXդդ.), գերեզմանոց (XVII-XIXդդ.), հաշվառված է 6 հուշարձան:

Ջրամատակարարումն իրականացվում է համայնքի կողմից՝ մեխանիկական և ինքնահոս եղանակներով, համակարգը սնվում է 3 ակունքներից: Համայնքի տարածքում առկա են թվով 8 աղբյուրներ՝ Առաքել գյուղի տարածքում «Կուճի ջուր», «Մեծ ջուր», «Գյուղեն ջուր», «Գյուլեն արտեն», «Կթնաճուր», «Արխեն բաղեն ջուր» և «Երե ջուր» աղբյուրները, իսկ Ջրաբերդ գյուղում՝ «Շենին» աղբյուրը: Առաքել համայնքում կան 2 ջրահավաք սրահներ, 1-ը գործող: Իսմելու ջրի համար առկա է 1 գործող արտեզյան ջրհոր:

Համայնքն ապահովված է էլեկտրաէներգիայով:

Հեռուստատեսությունը և ռադիոն համայնքում հասանելի են:

Գործում է 2.5G բջջային կապի համակարգը, անլար հեռախոսակապն առկա է:

Առաքել և Սարալանջ գյուղերում ինտերնետ ծառայությունը հասանելի է (ապահովված է Wi-Fi ինտերնետ կապով):

Համայնքում գործում են առևտրի 2 օբյեկտներ:

Համայնքային ենթակայության ճանապարհները բնահողային են, խճից և կոպճից, չմշակված կապակցող նյութերից:

Առաքելի համայնքային բյուջեի ծախսերի ֆինանսավորման աղբյուրներն են ընթացիկ եկամուտները, ոչ ֆինանսական ակտիվների օտարումից միջոցների ստացումը և պետական բյուջեից նպատակային հատկացումները:

ԼՂՀ Հաղրուօի շրջանի Արևշատ համայնքը

ԼՂՀ Հաղրուօի շրջանի Արևշատ համայնքը տեղաբաշխված է հանրապետության հարավային հատվածում: Հաղրուօ շրջկենտրոնից գտնվում է 62 կմ հեռավորության վրա, իսկ մայրաքաղաք Ստեփանակերտից՝ 135 կմ հեռավորության վրա:

Համայնքը լեռնային է, ունի 3085,1 հա տարածք, որից 739,54 հա գյուղատնտեսական նշանակության, 2261,29 հա անտառային հողեր:

Արևշատ համայնքի բնակչության թվաքանակը կազմում է 211 մարդ, կա 47 տնտեսություն:

Բնակչությունը հիմնականում զբաղվում է գյուղատնտեսությամբ՝ անասնապահությամբ և հողագործությամբ:

Համայնքում գործում են գյուղապետարան, մշակույթի տուն, բուժ-կետ, հիմնական դպրոց, որտեղ սովորում են 41 աշակերտներ:

Համայնքի պատմամշակութային հուշարձաններն են՝ «Հանգած եղջի» եկեղեցի (IX–Xդդ.), գերեզմանոց (IX–Xդդ.), գերեզմանոց (IX–XVդդ.), խաչքար (XII–XIIIդդ.):

Ձրամատակարարումն իրականացվում է համայնքի կողմից՝ ինքնահոս և մեխանիկական եղանակով, համակարգը սնվում է 2 ակունքներից: Համայնքի տարածքում կա 1 աղբյուր՝ «Շենին»: Խմելու ջրի համար առկա է 1 գործող արտեզյան ջրհոր:

Համայնքն ապահովված է էլեկտրաէներգիայով:

Հեռուստատեսությունը և ռադիոն համայնքում հասանելի են:

Գործում է 2.5G բջջային կապի համակարգը, անլար հեռախոսակապն առկա է:

Ինտերնետ ծառայությունը հասանելի է:

Համայնքում գործում 1 առևտրի 1 օբյեկտ:

Համայնքային ենթակայության ճանապարհները բնահողային են:

Արևշատի համայնքային բյուջեի ծախսերի ֆինանսավորման աղբյուրներն են ընթացիկ եկամուտները, ոչ ֆինանսական ակտիվների օտարումից միջոցների ստացումը և պետական բյուջեից նպատակային հատկացումները:

ԼՂՀ Հաղորութի շրջանի Այգեստան համայնքը

ԼՂՀ Հաղորութի շրջանի Այգեստան համայնքը տեղաբաշխված է հանրապետության հարավարևելյան հատվածում: Հաղորութի շրջակենտրոնից գտնվում է 3 կմ հեռավորության վրա, իսկ մայրաքաղաք Ստեփանակերտից՝ 75 կմ հեռավորության վրա:

Համայնքը հարթավայրային է, ունի 1031,99 հա տարածք, որից 797,5 հա գյուղատնտեսական նշանակության, 185,15 հա անտառային հողեր:

Այգեստան համայնքի բնակչության թվաքանակը կազմում է 316 մարդ, կա 73 տնտեսություն:

Այգեստան համայնքի կազմի մեջ ընդգրկված է նաև Մելիքաշեն գյուղը: Մելիքաշեն գյուղում բնակվում է 11 մարդ, կա 5 տնտեսություն:

Բնակչությունը հիմնականում զբաղվում է գյուղատնտեսությամբ՝ անասնապահությամբ և հողագործությամբ:

Համայնքում գործում են գյուղապետարան, մշակույթի տուն, բուժկետ, հիմնական դպրոց, որտեղ սովորում են 36 աշակերտներ:

Համայնքի պատմամշակութային հուշարձաններն են՝ գյուղատեղի (XV-XIX դդ.), Սբ. Հարություն եկեղեցի (1741թ.):

Ջրամատակարարումն իրականացվում է համայնքի կողմից՝ ինքնահոս եղանակով, համակարգը սնվում է 2 ակունքներից: Համայնքի տարածքում առկա են թվով 2 աղբյուրներ՝ Այգեստան գյուղի տարածքում «Շենին» աղբյուրը, իսկ Մելիքաշեն գյուղի տարածքում նույնպես «Շենին» կոչվող աղբյուրը: Այգեստան համայնքում կա 1 գործող ջրահավաք սրահ:

Համայնքն ապահովված է էլեկտրաէներգիայով:

Հեռուստատեսությունը և ռադիոն համայնքում հասանելի են:

Գործում է 2.5G բջջային կապի համակարգը, անլար և անշարժ կապերն առկա են, մատուցվում են ինտերնետ կապի DSL և Wi-Fi սարքավորումներով ծառայությունները:

Համայնքում գործում են առևտրի 2 օբյեկտներ:

Համայնքային ենթակայության ճանապարհները բնահողային են, խճից և կոպճից, չմշակված կապակցող նյութերից:

Այգեստանի համայնքային բյուջեի ծախսերի ֆինանսավորման աղբյուրներն են ընթացիկ եկամուտները, ոչ ֆինանսական ակտիվների օտարումից միջոցների ստացումը և պետական բյուջեից նպատակային հատկացումները:

ԼՂՀ Հաղրութի շրջանի Առաջամուղ համայնքը

ԼՂՀ Հաղրութի շրջանի Առաջամուղ համայնքը տեղաբաշխված է հանրապետության հարավային հատվածում: Հաղրութ շրջկենտրոնից գտնվում է 36 կմ հեռավորության վրա, իսկ մայրաքաղաք Ստեփանակերտից՝ 104 կմ հեռավորության վրա:

Համայնքը լեռնային է, ունի 457,87 հա տարածք, որից 443,0 հա գյուղատնտեսական նշանակության:

Առաջամուղ համայնքի բնակչության թվաքանակը կազմում է 117 մարդ, կա 18 տնտեսություն:

Առաջամուղ համայնքի կազմի մեջ ընդգրկված է նաև Արաքսավան գյուղը: Արաքսավան գյուղում բնակվում է 35 մարդ, կա 12 տնտեսություն: Առաջամուղ գյուղից գտնվում է 11 կմ հեռավորության վրա:

Արաքսավան գյուղում պետության կողմից իրականացնում են խոշոր ներդրումային ծրագրեր և բարենպաստ պայմաններ են ստեղծվում գյուղատնտեսական ձեռնարկատիրության, փոքր ու միջին թիզնեսի զարգացման և վերաբնակեցման գործընթացը խթանելու համար:

Համայնքում գործում են գյուղապետարան, բուժկետ, հիմնական դպրոց, որտեղ սովորում են 83 աշակերտներ:

Բնակչությունը հիմնականում զբաղվում է գյուղատնտեսությամբ՝ անասնապահությամբ և հողագործությամբ:

Ջրամատակարարումն իրականացվում է համայնքի կողմից՝ ինքնահոս եղանակով, համակարգը սնվում է 1 ալյունքից:

Առաջամուղ համայնքում կան 2 ջրահավաք սրահներ, 1-ը՝ գործող:

Համայնքն ապահովված է էլեկտրաէներգիայով:

Հեռուստատեսությունը և ռադիոն համայնքում հասանելի են:

Գործում է 2.5G բջջային կապի համակարգը, անլար հեռախոսակապն առկա է:

Ինտերնետ ծառայությունը հասանելի է:

Համայնքային ենթակայության ճանապարհները բնահողային են, խճից և կոպճից, չմշակված կապակցող նյութերից:

Տրանսպորտային կապը մասնակի կարգավորված է. ուղևորափոխադրումներն իրականացվում են Հաղրութ-Երևան միջպետական թիվ 012 կանոնավոր ավտոբուսային երթուղով:

Առաջամուղի համայնքային բյուջեի ծախսերի ֆինանսավորման աղբյուրներն են ընթացիկ եկամուտները, ոչ ֆինանսական ակտիվների օտարումից միջոցների ստացումը և պետական բյուջեից նպատակային հատկացումները:

ԼՂՀ Հադրութի շրջանի Բանաձոր համայնքը

ԼՂՀ Հադրութի շրջանի Բանաձոր համայնքը տեղաբաշխված է հանրապետության հարավային հատվածում: Հադրութ շրջկենտրոնից գտնվում է 36 կմ հեռավորության վրա, իսկ մայրաքաղաք Ստեփանակերտից՝ 122 կմ հեռավորության վրա:

Համայնքը լեռնային է, ունի 3576,5 հա տարածք, որից 2442,03 հա գյուղատնտեսական նշանակության, 1055,02 հա անտառային հողեր:

Բանաձոր համայնքի բնակչության թվաքանակը կազմում է 175 մարդ, կա 63 տնտեսություն:

Բանաձոր համայնքի կազմի մեջ ընդգրկված է նաև Յոր գյուղը: Յոր գյուղում բնակվում է 20 մարդ, կա 6 տնտեսություն:

Բնակչությունը հիմնականում զբաղվում է գյուղատնտեսությամբ՝ անասնապահությամբ և հողագործությամբ:

Համայնքում գործում են գյուղապետարան, մշակույթի տուն, բուժկետ, հիմնական դպրոց, որտեղ սովորում են 20 աշակերտներ:

Համայնքի պատմամշակութային հուշարձաններն են՝ Սբ. Աստվածածնի եկեղեցի (XVIIդ.), գերեզմանոց (XVII-XIXդդ.), կամուրջ (XIXդ.), մատուռ «Սպիտակ տղա» (XII-XIVդդ.):

Ջրամատակարարումն իրականացվում է համայնքի կողմից՝ ինքնահոս և մեխանիկական եղանակներով, համակարգը սնվում է 2 ակունքներից: Համայնքի տարածքում առկա են թվով 3 աղբյուրներ՝ «Քյարինջ», «Ղուլուշլու» և «Վերին»: Բանաձոր համայնքում կան 4 ջրահավաք սրահներ, 2-ը՝ գործող: Ոռոգման ջրի համար առկա են 2 գործող արտեզյան ջրհորներ, իսկ խմելու ջրի համար՝ 1 գործող արտեզյան ջրհոր:

Համայնքն ապահովված է էլեկտրաէներգիայով:

Հեռուստատեսությունը և ռադիոն համայնքում հասանելի են:

Համայնքում բջջային և անլար հեռախոսակապերն առկա են Բանաձոր գյուղում:

Ինտերնետ ծառայությունը հասանելի է:

Համայնքային ենթակայության ճանապարհները բնահողային են, խճից և կոպճից, չմշակված կապակցող նյութերից:

Բանաձորի համայնքային բյուջեի ծախսերի ֆինանսավորման աղբյուրներն են ընթացիկ եկամուտները, ոչ ֆինանսական ակտիվների օտարումից միջոցների ստացումը և պետական բյուջեից նպատակային հատկացումները:

ԼՂՀ Հաղորութի շրջանի Դրախտիկ համայնքը

ԼՂՀ Հաղորութի շրջանի Դրախտիկ համայնքը տեղաբաշխված է հանրապետության հարավարևելյան հատվածում: Հաղորութի շրջկենտրոնից գտնվում է 25 կմ հեռավորության վրա, իսկ մայրաքաղաք Ստեփանակերտից՝ 46 կմ հեռավորության վրա:

Համայնքը լեռնային է, ունի 1615,38 հա տարածք, որից 1292,33 հա գյուղատնտեսական նշանակության, 259,04 հա անտառային հողեր:

Դրախտիկ համայնքի սահմանային գոտով հոսում է Իշխանագետի վտակը:

Դրախտիկ համայնքի բնակչության թվաքանակը կազմում է 450 մարդ, կա 117 տնտեսություն:

Բնակչությունը հիմնականում զբաղվում է գյուղատնտեսությամբ՝ անասնապահությամբ և հողագործությամբ:

Համայնքում գործում են գյուղապետարան, մշակույթի տուն, բուժկետ, միջնակարգ դպրոց, որտեղ սովորում են 73 աշակերտներ, համայնքն ունի 1 պետական մանկապարտեզ, որտեղ հաճախում են 25 երեխաներ:

Համայնքի պատմամշակութային հուշարձաններն են՝ Սբ. Գրիգոր Նարեկացի եկեղեցի (1645թ.), գերեզմանոց (XVII–XIXդդ.), գյուղատեղի (XVII–XIXդդ.), խաչքար (XVII–XVIIIդդ.), հաշվառված է 17 հուշարձան:

Ջրամատակարարումն իրականացվում է պետության կողմից կենտրոնացված՝ ինքնահոս եղանակով, համակարգը սնվում է 1 ակունքից: Համայնքի տարածքում առկա է թվով 1 աղբյուր՝ «Կրակիչ»: Դրախտիկ համայնքում կա 1 գործող ջրահավաք սրահ:

Համայնքն ապահովված է էլեկտրաէներգիայով, առկա է գազամատակարարման համակարգ:

Հեռուստատեսությունը և ռադիոն համայնքում հասանելի են:

Գործում է 2.5G բջջային կապի համակարգը, անլար հեռախոսակապն առկա է:

Ինտերնետ ծառայությունը հասանելի է (ապահովված է Wi-Fi ինտերնետ կապով):

Համայնքում գործում են առևտրի 4 օբյեկտներ:

Համայնքային ենթակայության ճանապարհներն ասֆալտապատ են, բնահողային, խճից և կոպճից, չմշակված կապակցող նյութերից:

Տրանսպորտային կապը կարգավորված է. ուղևորափոխադրումներն իրականացվում են Հարդութի շրջանի թվով 4 միջշրջանային կանոնավոր տարանցիկ ավտոբուսային երթուղիներով:

Դրախտիկի համայնքային բյուջեի ծախսերի ֆինանսավորման աղբյուրներն են ընթացիկ եկամուտները, ոչ ֆինանսական ակտիվների օտարումից միջոցների ստացումը և պետական բյուջեից նպատակային հատկացումները:

ԼՂՀ Հաղորդի շրջանի Թաղասեռ համայնքը

ԼՂՀ Հաղորդի շրջանի Թաղասեռ համայնքը տեղաբաշխված է հանրապետության հարավարևելյան հատվածում: Հաղորդ շրջկենտրոնից գտնվում է 1 կմ հեռավորության վրա, իսկ մայրաքաղաք Ստեփանակերտից՝ 74 կմ հեռավորության վրա:

Համայնքը լեռնային է, ունի 1144,33 հա տարածք, որից 616,46 հա գյուղատնտեսական նշանակության, 471,57 հա անտառային հողեր:

Թաղասեռ համայնքի բնակչության թվաքանակը կազմում է 434 մարդ, կա 121 տնտեսություն:

Բնակչությունը հիմնականում զբաղվում է գյուղատնտեսությամբ՝ անասնապահությամբ և հողագործությամբ:

Համայնքում գործում են գյուղապետարան, մշակույթի տուն, բուժկետ, հիմնական դպրոց, որտեղ սովորում են 60 աշակերտներ:

Համայնքի պատմամշակութային հուշարձաններն են՝ Սբ. Ամենափրկիչ եկեղեցի (XVIIդ.), գյուղատեղի «Հին շեն» (XVIIդ.), գերեզմանոց (XVII-XIXդդ.), խաչքար (XIV-XVդդ.), աղբյուր (XXդ.), կամուրջ (1763թ.), հաշվառված է 19 հուշարձան:

Զրամատակարարումն իրականացվում է համայնքի կողմից՝ ինքնահոս եղանակով, համակարգը սնվում է 1 ակունքից: Համայնքի տարածքում առկա են թվով 4 աղբյուրներ՝ «Շենին», «Կոճին», «Սիսեռն» և «Տեղուն»:

Համայնքն ապահովված է էլեկտրաէներգիայով:

Հեռուստատեսությունը և ռադիոն համայնքում հասանելի են:

Գործում է 3G բջջային կապի համակարգը, անլար և անշարժ կապերն առկա են, մատուցվում են ինտերնետ կապի DSL և Wi-Fi սարքավորումներով ծառայությունները:

Համայնքում գործում են առևտրի 3 օբյեկտներ:

Համայնքային ենթակայության ճանապարհներն ասֆալտապատ են, բնահողային, խճից և կոպճից, չմշակված կապակցող նյութերից:

Թաղասեռի համայնքային բյուջեի ծախսերի ֆինանսավորման աղբյուրներն են ընթացիկ եկամուտներն, ոչ ֆինանսական ակտիվների օտարումից միջոցների ստացում և պետական բյուջեից նպատակային հատկացումները:

ԼՂՀ Հաղրութի շրջանի Թաղուտ համայնքը

ԼՂՀ Հաղրութի շրջանի Թաղուտ համայնքը տեղաբաշխված է հանրապետության հարավարևելյան հատվածում: Հաղրութ շրջկենտրոնից գտնվում է 18 կմ հեռավորության վրա, իսկ մայրաքաղաք Ստեփանակերտից՝ 60 կմ հեռավորության վրա:

Համայնքը լեռնային է, ունի 476,0 հա տարածք, որից 270,64 հա գյուղատնտեսական նշանակության, 174,44 հա անտառային հողեր:

Թաղուտ համայնքի սահմանային գոտով հոսում է Իշխանագետի վտակը:

Թաղուտ համայնքի բնակչության թվաքանակը կազմում է 205 մարդ, կա 61 տնտեսություն:

Բնակչությունը հիմնականում զբաղվում է գյուղատնտեսությամբ՝ անասնապահությամբ և հողագործությամբ:

Համայնքում գործում են գյուղապետարան, մշակույթի տուն, բուժկետ, միջնակարգ դպրոց, որտեղ սովորում են 25 աշակերտներ:

Համայնքի պատմամշակութային հուշարձաններն են՝ Սբ. Հովհաննես եկեղեցի (XIXդ.), գերեզմանոց (XVIII-XIXդ.), աղբյուր (XVIIդ.), ջրաղաց (XIXդ.), իջևանատուն (XVIIIդ.), հաշվառված է 6 հուշարձան:

Ջրամատակարարումն իրականացվում է համայնքի կողմից՝ ինքնահոս եղանակով, համակարգը սնվում է 1 ակունքից: Համայնքի տարածքում առկա են թվով 4 աղբյուրներ՝ «Քաշեն», «Արտեն», «Սիստեն» և «Սորբեն»:

Համայնքն ապահովված է էլեկտրաէներգիայով:

Հեռուստատեսությունը և ռադիոն համայնքում հասանելի են:

Գործում է 2.5G բջջային կապի համակարգը, անլար հեռախոս-կապն առկա է:

Ինտերնետ ծառայությունը հասանելի է (ապահովված է Wi-Fi ինտերնետ կապով):

Համայնքում գործում են առևտրի 3 օբյեկտներ:

Համայնքային ենթակայության ճանապարհները բնահողային են, խճից և կոպճից, չմշակված կապակցող նյութերից:

Տրանսպորտային կապը կարգավորված է. ուղևորափոխադրումներն իրականացվում են թիվ 154 կանոնավոր երթուղով:

Թաղուտի համայնքային բյուջեի ծախսերի ֆինանսավորման աղբյուրներն են ընթացիկ եկամուտները, ոչ ֆինանսական ակտիվների օտարումից միջոցների ստացումը և պետական բյուջեից նպատակային հատկացումները:

ԼՂՀ Հաղորութի շրջանի Խանձաձոր համայնքը

ԼՂՀ Հաղորութի շրջանի Խանձաձոր համայնքը տեղաբաշխված է հանրապետության հարավային հատվածում: Հաղորութի շրջկենտրոնից գտնվում է 52 կմ հեռավորության վրա, իսկ մայրաքաղաք Ստեփանակերտից՝ 124 կմ հեռավորության վրա:

Համայնքը լեռնային է, ունի 3751,92 հա տարածք, որից 983,1 հա գյուղատնտեսական նշանակության, 2725,4 հա անտառային հողեր:

Համայնքի սահմանային գոտով հոսում է Չախմախ գետը:

Խանձաձոր համայնքի բնակչության թվաքանակը կազմում է 122 մարդ, կա 33 տնտեսություն:

Խանձաձոր համայնքի կազմի մեջ ընդգրկված է նաև Հայկավան գյուղը: Հայկավան գյուղում բնակվում է 70 մարդ, կա 15 տնտեսություն:

Բնակչությունը հիմնականում զբաղվում է գյուղատնտեսությամբ՝ անասնապահությամբ և հողագործությամբ:

Համայնքում գործում են գյուղապետարան, մշակույթի տուն, բուժկետ, հիմնական դպրոց, որտեղ սովորում են 30 աշակերտներ:

Համայնքի պատմամշակութային հուշարձաններն են՝ Սբ. Աստվածածին եկեղեցի (1698թ.), Կատարովանք եկեղեցի (XVIIդ.), գերեզմանոց (XVIII-XIXդդ.), խաչքար (XVIIդ.), հաշվառված է 11 հուշարձան:

Ջրամատակարարումն իրականացվում է համայնքի կողմից՝ ինքնահոս եղանակով, համակարգը սնվում է 1 ակունքից: Համայնքի տարածքում առկա են թվով 11 աղբյուրներ՝ «Արզուման», «Հորդ», «Քար», «Ակնեն», «Համբարձումեն», «Տանձուտեն», «Շրոտտանեն», «Թթոտեն», «Կիզապատեն», «Տուլ» և «Սնախի»:

Համայնքն ապահովված է էլեկտրաէներգիայով:

Հեռուստատեսությունը և ռադիոն համայնքում հասանելի են:

Գործում է 2.5G բջջային կապի համակարգը, անլար հեռախոսակապն առկա է:

Ինտերնետ ծառայությունը հասանելի է:

Համայնքային ենթակառուցվածքային ճանապարհները բնահողային են:

Խանձաձորի համայնքային բյուջեի ծախսերի ֆինանսավորման աղբյուրներն են ընթացիկ եկամուտները, ոչ ֆինանսական ակտիվների օտարումից միջոցների ստացումը և պետական բյուջեից նպատակային հատկացումները:

ԼՂՀ Հաղրուփի շրջանի Խժաբերդ համայնքը

ԼՂՀ Հաղրուփի շրջանի Խժաբերդ համայնքը տեղաբաշխված է հանրապետության հարավային հատվածում: Հաղրուփ շրջկենտրոնից գտնվում է 64 կմ հեռավորության վրա, իսկ մայրաքաղաք Ստեփանակերտից՝ 137 կմ հեռավորության վրա:

Համայնքը բարձրլեռնային է, ունի 4897,48 հա տարածք, որից 1492,69 հա գյուղատնտեսական նշանակության, 3361,7 հա անտառային հողեր:

Համայնքի սահմանային գոտով հոսում է Հագարի գետի վտակը:

Խժաբերդ համայնքի բնակչության թվաքանակը կազմում է 120 մարդ, կա 39 տնտեսություն:

Խժաբերդ համայնքի կազմի մեջ ընդգրկված են նաև Սպիտակաշեն և Արփագետիկ գյուղերը: Սպիտակաշեն գյուղում բնակվում է 11 մարդ, կա 3 տնտեսություն, իսկ Արփագետիկ գյուղում բնակվում է 24 մարդ, կա 6 տնտեսություն:

Բնակչությունը հիմնականում զբաղվում է գյուղատնտեսությամբ՝ անասնապահությամբ և հողագործությամբ:

Համայնքում գործում են գյուղապետարան, մշակույթի տուն, բուժկետ, հիմնական դպրոց, որտեղ սովորում են 25 աշակերտներ:

Համայնքի պատմամշակութային հուշարձաններն են՝ «Եղցան ձոր» եկեղեցի (XVI-XVIIդդ.), գերեզմանոց (XVII-XIXդդ.), խաչքար (XVI-XVIIդդ.), ջրաղաց (XIXդ.), հաշվառված է 11 հուշարձան:

Ջրամատակարարումն իրականացվում է համայնքի կողմից՝ ինքնահոս եղանակով, համակարգը սնվում է 1 ակունքից: Համայնքի տարածքում առկա են թվով 7 աղբյուրներ՝ Խժաբերդ գյուղի տարածքում «Տեղուն», «Պյոտուց», «Քուլանեն», «Չիմանեն», «Խաչուն» և «Կետեն», իսկ Սպիտակաշեն գյուղի տարածքում՝ «Շենին» աղբյուրը:

Համայնքն ապահովված է էլեկտրաէներգիայով:

Հեռուստատեսությունը և ռադիոն համայնքում հասանելի են:

Ինտերնետ ծառայությունը հասանելի է:

Համայնքային ենթակայության ճանապարհները բնահողային են, խճից և կոպճից, չմշակված կապակցող նյութերից:

Խժաբերդի համայնքային բյուջեի ծախսերի ֆինանսավորման աղբյուրներն են ընթացիկ եկամուտները, ոչ ֆինանսական ակտիվների օտարումից միջոցների ստացումը և պետական բյուջեից նպատակային հատկացումները:

ԼՂՀ Հաղրութի շրջանի Ծակուռի համայնքը

ԼՂՀ Հաղրութի շրջանի Ծակուռի համայնքը տեղաբաշխված է հանրապետության հարավարևելյան հատվածում: Հաղրութ շրջկենտրոնից գտնվում է 13 կմ հեռավորության վրա, իսկ մայրաքաղաք Ստեփանակերտից՝ 57 կմ հեռավորության վրա:

Համայնքը հարթավայրային է, ունի 307,4 հա տարածք, որից 241,68 հա գյուղատնտեսական նշանակության, 32,9 հա անտառային հողեր:

Ծակուռի համայնքի բնակչության թվաքանակը կազմում է 109 մարդ, կա 28 տնտեսություն:

Բնակչությունը հիմնականում զբաղվում է գյուղատնտեսությամբ՝ անասնապահությամբ և հողագործությամբ:

Համայնքում գործում են գյուղապետարան, մշակույթի տուն, բուժկետ, Մարիամաձորի միջնակարգ դպրոցի Ծակուռու մասնաճյուղ, որտեղ սովորում են 4 աշակերտներ:

Համայնքի պատմամշակութային հուշարձաններն են՝ «Ծաղկավանք» եկեղեցի (1682թ.), գերեզմանոց (XVII-XIXդդ.), աղբյուր (XIXդ.), խաչքար (XVIIդ.), Պոկաթաղի վանք (1670թ.), հաշվառված է 5 հուշարձան:

Համայնքում առկա են իսլանդական շպատի հանքային պաշարներ:

Ջրամատակարարումն իրականացվում է համայնքի կողմից՝ ինքնահոս եղանակով, համակարգը սնվում է 1 ակունքից: Համայնքի տարածքում առկա են թվով 2 աղբյուրներ՝ «Ակնեն» և «Ներսես»:

Համայնքն ապահովված է էլեկտրաէներգիայով:

Հեռուստատեսությունը և ռադիոն համայնքում հասանելի են:

Բջջային և անլար հեռախոսակապերն առկա են:

Ինտերնետ ծառայությունը հասանելի է (ապահովված է Wi-Fi ինտերնետ կապով):

Համայնքում գործում է առևտրի 1 օբյեկտ:

Համայնքային ենթակայության ճանապարհները բնահողային են, խճից և կոպճից, չմշակված կապակցող նյութերից:

Ծակուռի համայնքային բյուջեի ծախսերի ֆինանսավորման աղբյուրներն են ընթացիկ եկամուտները, ոչ ֆինանսական ակտիվների օտարումից միջոցների ստացումը և պետական բյուջեից նպատակային հատկացումները:

ԼՂՀ Հադրուօթի շրջանի Ծամծոր համայնքը

ԼՂՀ Հադրուօթի շրջանի Ծամծոր համայնքը տեղաբաշխված է հանրապետության հարավային հատվածում: Հադրուօթ շրջկենտրոնից գտնվում է 12 կմ հեռավորության վրա, իսկ մայրաքաղաք Ստեփանակերտից՝ 121 կմ հեռավորության վրա:

Համայնքը լեռնային է, ունի 3799,52 հա տարածք, որից 1300,17 հա գյուղատնտեսական նշանակության, 2461,5 հա անտառային հողեր:

Ծամծոր համայնքի բնակչության թվաքանակը կազմում է 47 մարդ, կա 21 տնտեսություն:

Ծամծոր համայնքի կազմի մեջ ընդգրկված է նաև Սարինշեն գյուղը: Սարինշեն գյուղում բնակվում է 15 մարդ, կա 6 տնտեսություն:

Բնակչությունը հիմնականում զբաղվում է գյուղատնտեսությամբ՝ անասնապահությամբ և հողագործությամբ:

Համայնքում գործում են գյուղապետարան, բուժկետ, Առաքելի միջնակարգ դպրոցի Ծամծորի մասնաճյուղը, որտեղ սովորում են 8 աշակերտներ:

Համայնքի պատմամշակութային հուշարձաններն են՝ Սբ. Աստվածածին եկեղեցի (1696թ.), գերեզմանոց (XVI-XIXդդ.), կամուրջ (XVII-XIXդդ.), ջրամբար (XIXդ.), հաշվառված է 5 հուշարձան:

Ջրամատակարարումն իրականացվում է համայնքի կողմից՝ ինքնահոս եղանակով, համակարգը սնվում է 1 ակունքից: Համայնքի տարածքում առկա է թվով 1 աղբյուր՝ «Շենին»:

Համայնքն ապահովված է էլեկտրաէներգիայով:

Հեռուստատեսությունը և ռադիոն համայնքում հասանելի են:

Գործում է 2.5G բջջային կապի համակարգը, անլար հեռախոսակապն առկա է:

Ինտերնետ ծառայությունը հասանելի է:

Համայնքային ենթակայության ճանապարհները բնահողային են:

Ծամծորի համայնքային բյուջեի ծախսերի ֆինանսավորման աղբյուրներն են ընթացիկ եկամուտները, ոչ ֆինանսական ակտիվների օտարումից միջոցների ստացումը և պետական բյուջեից նպատակային հատկացումները:

ԼՂՀ Հադրուփի շրջանի Կարմրակուճ համայնքը

ԼՂՀ Հադրուփի շրջանի Կարմրակուճ համայնքը տեղաբաշխված է հանրապետության հարավարևելյան հատվածում: Հադրուփ շրջկենտրոնից գտնվում է 3 կմ հեռավորության վրա, իսկ մայրաքաղաք Ստեփանակերտից՝ 69 կմ հեռավորության վրա:

Համայնքը լեռնային է, ունի 636,81 հա տարածք, որից 306,78 հա գյուղատնտեսական նշանակության, 296,05 հա անտառային հողեր:

Կարմրակուճ համայնքի բնակչության թվաքանակը կազմում է 145 մարդ, կա 52 տնտեսություն:

Բնակչությունը հիմնականում զբաղվում է գյուղատնտեսությամբ՝ անասնապահությամբ և հողագործությամբ:

Համայնքում գործում են գյուղապետարան, մշակույթի տուն, բուժկետ, Թաղասեռի հիմնական դպրոցի Կարմրակուճի մասնաճյուղը, որտեղ սովորում են 6 աշակերտներ:

Համայնքի պատմամշակութային հուշարձաններն են՝ Սբ. Ամենափրկիչ եկեղեցի (XIXդ.), գերեզմանոց (XIXդ.), աղբյուր (XIXդ.), խաչքար, գյուղատեղի (X-XIIդ.), բերդ «Վնեսա» (X-XIIդ.):

Ջրամատակարարումն իրականացվում է համայնքի կողմից՝ ինքնահոս եղանակով, համակարգը սնվում է 1 ակունքից: Համայնքի տարածքում առկա են թվով 4 աղբյուրներ՝ «Կիրմրակույճ», «Մեծ», «Մեղր» և «Կարմիր քար»:

Համայնքն ապահովված է էլեկտրաէներգիայով:

Հեռուստատեսությունը և ռադիոն համայնքում հասանելի են:

Գործում է 2.5G բջջային կապի համակարգը, անլար և անշարժ կապերն առկա են, մատուցվում են ինտերնետ կապի DSL և Wi-Fi սարքավորումներով ծառայությունները:

Համայնքում գործում են առևտրի 2 օբյեկտներ:

Համայնքային ենթակառուցվածքի ճանապարհներն ասֆալտապատ են, բնահողային, խճից և կոպճից, չմշակված կապակցող նյութերից:

Տրանսպորտային կապը կարգավորված է. ուղևորափոխադրումներն իրականացվում են Հադրուփ-Կարմիր շուկա-Ստեփանակերտ-Կարմիր շուկա-Ստեփանակերտ միջրջնային թիվ 166 կանոնավոր ավտոբուսային երթուղով:

Կարմրակուճի համայնքային բյուջեի ծախսերի ֆինանսավորման աղբյուրներն են ընթացիկ եկամուտները, ոչ ֆինանսական ակտիվների օտարումից միջոցների ստացումը և պետական բյուջեից նպատակային հատկացումները:

ԼՂՀ Հաղորդի շրջանի Հարթաշեն համայնքը

ԼՂՀ Հաղորդի շրջանի Հարթաշեն համայնքը տեղաբաշխված է հանրապետության հարավարևելյան հատվածում: Հաղորդ շրջկենտրոնից գտնվում է 30 կմ հեռավորության վրա, իսկ մայրաքաղաք Ստեփանակերտից՝ 71 կմ հեռավորության վրա:

Համայնքը հարթավայրային է, ունի 357,6 հա տարածք, որից 304,16 հա գյուղատնտեսական նշանակության, 3,2 հա անտառային հողեր:

Հարթաշեն համայնքի բնակչության թվաքանակը կազմում է 91 մարդ, կա 31 տնտեսություն:

Բնակչությունը հիմնականում զբաղվում է գյուղատնտեսությամբ՝ անասնապահությամբ և հողագործությամբ:

Համայնքում գործում են գյուղապետարան, բուժկետ, աշակերտները հաճախում են Ուխտաձորի միջնակարգ դպրոցը (6 աշակերտ):

Համայնքի պատմամշակութային հուշարձանն է՝ գերեզմանոց (XVII-XIX դդ.):

Ջրամատակարարումն իրականացվում է պետության կողմից կենտրոնացված՝ ինքնահոս և մեխանիկական եղանակներով, համակարգը սնվում է 2 ակունքներից: Համայնքի տարածքում առկա են թվով 6 աղբյուրներ՝ «Դաշպուլաղ», «Հեռե», «Չինարին», «Տյոտուն», «Դավուտ», և «Հարթեն»: Խմելու ջրի համար առկա է 1 գործող արտեզյան ջրհոր:

Համայնքն ապահովված է էլեկտրաէներգիայով:

Հեռուստատեսությունը և ռադիոն համայնքում հասանելի են:

Գործում է 2.5G բջջային կապի համակարգը, անլար հեռախոսակապն առկա է:

Ինտերնետ ծառայությունը հասանելի է (ապահովված է Wi-Fi ինտերնետ կապով):

Համայնքային ենթակայության ճանապարհները բնահողային են, խճից և կոպճից, չմշակված կապակցող նյութերից:

Տրանսպորտային կապը կարգավորված է. ուղևորափոխադրումներն իրականացվում են Ուխտաձոր-Ստեփանակերտ-Ուխտաձոր միջշրջանային թիվ 160 կանոնավոր ավտոբուսային երթուղով (տարանցիկ):

Հարթաշենի համայնքային բյուջեի ծախսերի ֆինանսավորման աղբյուրներն են ընթացիկ եկամուտները, ոչ ֆինանսական ակտիվների օտարումից միջոցների ստացումը և պետական բյուջեից նպատակային հատկացումները:

ԼՂՀ Հադրութի շրջանի Հակակու համայնքը

ԼՂՀ Հադրութի շրջանի Հակակու համայնքը տեղաբաշխված է հանրապետության հարավային հատվածում: Հադրութ շրջկենտրոնից գտնվում է 23 կմ հեռավորության վրա, իսկ մայրաքաղաք Ստեփանակերտից՝ 66 կմ հեռավորության վրա:

Համայնքը լեռնային է, ունի 398,5 հա տարածք, որից 184,86 հա գյուղատնտեսական նշանակության, 191,11 հա անտառային հողեր:

Հակակու համայնքի բնակչության թվաքանակը կազմում է 142 մարդ, կա 39 տնտեսություն:

Բնակչությունը հիմնականում զբաղվում է գյուղատնտեսությամբ՝ անասնապահությամբ և հողագործությամբ:

Համայնքում գործում են գյուղապետարան, մշակույթի տուն, բուժկետ, հիմնական դպրոց, որտեղ սովորում են 38 աշակերտներ:

Համայնքի պատմամշակութային հուշարձաններն են՝ Սբ. Աստվածածին եկեղեցի (1621թ.), գերեզմանոց (XVII-XIXդդ.), խաչքար (XVIIIդ.), ջրաղաց (XIXդ.), հաշվառված է 11 հուշարձան:

Ջրամատակարարումն իրականացվում է համայնքի կողմից՝ ինքնահոս եղանակով, համակարգը սնվում է 1 ակունքից: Համայնքի տարածքում առկա են թվով 2 աղբյուրներ՝ «Շենին» և «Քյուլակեն»:

Համայնքն ապահովված է էլեկտրաէներգիայով:

Հեռուստատեսությունը և ռադիոն համայնքում հասանելի են:

Գործում է 2.5G բջջային կապի համակարգը, անլար հեռախոսակապն առկա է:

Ինտերնետ ծառայությունը հասանելի է (ապահովված է Wi-Fi ինտերնետ կապով):

Համայնքում գործում է առևտրի 1 օբյեկտ:

Համայնքային ենթակայության ճանապարհները բնահողային են, խճից և կոպճից, չմշակված կապակցող նյութերից:

Տրանսպորտային կապը կարգավորված է. ուղևորափոխադրումներն իրականացվում են Հադրութ-Կարմիր շուկա-Ստեփանակերտ-Կարմիր շուկա-Ստեփանակերտ միջշրջնային թիվ 166 կանոնավոր ավտոբուսային երթուղով:

Հակակուի համայնքային բյուջեի ծախսերի ֆինանսավորման աղբյուրներն են ընթացիկ եկամուտները, ոչ ֆինանսական ակտիվների օտարումից միջոցների ստացումը և պետական բյուջեից նպատակային հատկացումները:

ԼՂՀ Հաղորդի շրջանի Հին Թաղեր համայնքը

ԼՂՀ Հաղորդի շրջանի Հին Թաղեր համայնքը տեղաբաշխված է հանրապետության հարավային հատվածում: Հաղորդ շրջկենտրոնից գտնվում է 52 կմ հեռավորության վրա, իսկ մայրաքաղաք Ստեփանակերտից՝ 125 կմ հեռավորության վրա:

Համայնքը բարձր լեռնային է, ունի 4338,61 հա տարածք, որից 982,18 հա գյուղատնտեսական նշանակության, 3322,52 հա անտառային հողեր:

Հին Թաղեր համայնքի բնակչության թվաքանակը կազմում է 96 մարդ, կա 38 տնտեսություն:

Բնակչությունը հիմնականում զբաղվում է գյուղատնտեսությամբ՝ անասնապահությամբ և հողագործությամբ:

Համայնքում գործում են գյուղապետարան, մշակույթի տուն, բուժկետ, հիմնական դպրոց, որտեղ սովորում են 11 աշակերտներ:

Համայնքի պատմամշակութային հուշարձաններն են՝ Ամենափրկիչ եկեղեցի (XIX դ.), գերեզմանոց (XVII դ.), խաչքար (IX-XI դ.), գյուղատեղի (IX-XI դ.), հաշվառված է 11 հուշարձան:

Զրամատակարարումն իրականացվում է համայնքի կողմից՝ ինքնահոս եղանակով, համակարգը սնվում է 1 ակունքից: Համայնքի տարածքում առկա են թվով 6 աղբյուրներ՝ «Դերունց ծորին», «Թաղուն», «Երե թաղեն», «Ներքե թաղեն», «Շատ» և «Կիզարեն»:

Համայնքն ապահովված է էլեկտրաէներգիայով:

Հեռուստատեսությունը և ռադիոն համայնքում հասանելի են:

Գործում է 2.5G բջջային կապի համակարգը, անլար հեռախոսակապն առկա է:

Ինտերնետ ծառայությունը հասանելի է:

Համայնքում գործում է առևտրի 1 օբյեկտ:

Համայնքային ենթակայության ճանապարհները բնահողային են, խճից և կոպճից, չմշակված կապակցող նյութերից:

Հին Թաղերի համայնքային բյուջեի ծախսերի ֆինանսավորման աղբյուրներն են ընթացիկ եկամուտները, ոչ ֆինանսական ակտիվների օտարումից միջոցների ստացումը և պետական բյուջեից նպատակային հատկացումները:

ԼՂՀ Հաղրութի շրջանի Մարիամաձոր համայնքը

ԼՂՀ Հաղրութի շրջանի Մարիամաձոր համայնքը տեղաբաշխված է հանրապետության հարավարևելյան հատվածում: Հաղրութ շրջկենտրոնից գտնվում է 16 կմ հեռավորության վրա, իսկ մայրաքաղաք Ստեփանակերտից՝ 59 կմ հեռավորության վրա:

Համայնքը հարթավայրային է, ունի 388,78 հա տարածք, որից 308,1 հա գյուղատնտեսական նշանակության, 30,7 հա անտառային հողեր:

Մարիամաձոր համայնքի բնակչության թվաքանակը կազմում է 245 մարդ, կա 74 տնտեսություն:

Բնակչությունը հիմնականում զբաղվում է գյուղատնտեսությամբ՝ անասնապահությամբ և հողագործությամբ:

Համայնքում գործում են գյուղապետարան, մշակույթի տուն, բուժկետ, միջնակարգ դպրոց, որտեղ սովորում են 59 աշակերտներ:

Համայնքի պատմամշակութային հուշարձաններն են՝ Սբ. Մինաս եկեղեցի (1601թ.), գերեզմանոց (XVI-XIXդդ.), խաչքար (XVI-XIXդդ.), հաշվառված է 7 հուշարձան:

Ջրամատակարարումն իրականացվում է համայնքի կողմից՝ ինքնահոս եղանակով, համակարգը սնվում է 1 ակունքից: Համայնքի տարածքում առկա են թվով 3 աղբյուրներ՝ «Սիրանչ», «Բալանանց» և «Գյուղամիջի»:

Համայնքն ապահովված է էլեկտրաէներգիայով:

Համայնքում գործում են առևտրի 4 օբյեկտներ:

Հեռուստատեսությունը և ռադիոն համայնքում հասանելի են:

Գործում է 2.5G բջջային կապի համակարգը, անլար հեռախոսակապն առկա է:

Ինտերնետ ծառայությունը հասանելի է (ապահովված է Wi-Fi ինտերնետ կապով):

Համայնքային ենթակառուցվածքի ճանապարհները բնահողային են, խճից և կոպճից, չմշակված կապակցող նյութերից:

Տրանսպորտային կապը կարգավորված է. ուղևորափոխադրումներն իրականացվում են Ուխտաձոր-Ստեփանակերտ-Ուխտաձոր միջշրջանային թիվ 160 կանոնավոր ավտոբուսային երթուղով:

Մարիամաձորի համայնքային բյուջեի ծախսերի ֆինանսավորման աղբյուրներն են ընթացիկ եկամուտները, ոչ ֆինանսական ակտիվների օտարումից միջոցների ստացումը և պետական բյուջեից նպատակային հատկացումները:

ԼՂՀ Հաղորդի շրջանի Մեծ Թաղեր համայնքը

ԼՂՀ Հաղորդի շրջանի Մեծ Թաղեր համայնքը տեղաբաշխված է հանրապետության հարավարևելյան հատվածում: Հաղորդ շրջկենտրոնից գտնվում է 21 կմ հեռավորության վրա, իսկ մայրաքաղաք Ստեփանակերտից՝ 58 կմ հեռավորության վրա:

Համայնքը լեռնային է, ունի 3269,48 հա տարածք, որից 2272,6 հա գյուղատնտեսական նշանակության, 728,69 հա անտառային հողեր:

Մեծ Թաղեր համայնքի բնակչության թվաքանակը կազմում է 1509 մարդ, կա 452 տնտեսություն:

Բնակչությունը հիմնականում զբաղվում է գյուղատնտեսությամբ՝ անասնապահությամբ և հողագործությամբ:

Համայնքում գործում են գյուղապետարան, մշակույթի տուն, բուժկետ, միջնակարգ դպրոց, որտեղ սովորում են 232 աշակերտներ, Հաղորդի շրջանի «Տողի արվեստի դպրոց» ՊՈԱԿ-ի Մեծ Թաղերի մասնաճյուղը, ունի 1 մանկապարտեզ «Սոսե» (ՀՕՄ) հայ օգնության միության, որտեղ հաճախում են 75 երեխաներ:

Համայնքի պատմամշակութային հուշարձաններն են՝ Ամենափրկիչ եկեղեցի (1846թ.), գերեզմանոց (XVII-XIXդդ.), խաչքար (XII-XIIIդդ.), կամուրջ (1835թ.), գյուղատեղի (IX-XIIIդդ.), քարանձավ «Շմանեք», հաշվառված է 18 հուշարձան:

Համայնքի տարածքում առկա են պղնձի (կատարվում են հետազոտություններ) հանքային պաշարներ:

Ջրամատակարարումն իրականացվում է պետության կողմից կենտրոնացված՝ ինքնահոս եղանակով, համակարգը սնվում է 2 ակունքներից: Համայնքի տարածքում առկա են թվով 9 աղբյուրներ՝ «Հոռեն», «Ծավեն», «Շենին», «Երե ջուր», «Ներքե ջուր», «Վրարակն», «Ուրբեյանց», «Նազանու» և «Թթու ջուր»:

Համայնքն ապահովված է էլեկտրաէներգիայով, առկա է գազամատակարարման համակարգ:

Հեռուստատեսությունը և ռադիոն համայնքում հասանելի են:

Գործում է 2.5G բջջային կապի համակարգը, անլար հեռախոսակապն առկա է:

Ինտերնետ ծառայությունը հասանելի է (ապահովված է Wi-Fi ինտերնետ կապով):

Համայնքում գործում են առևտրի 13 օբյեկտներ:

Համայնքային ենթակայության ճանապարհները բնահողային են, խճից և կոպճից, չմշակված կապակցող նյութերից:

Տրանսպորտային կապը կարգավորված է. ուղևորափոխադրումներն իրականացվում են Մեծ Թաղեր-Ստեփանակերտ-Մեծ Թաղեր միջըրջանային թիվ 156 կանոնավոր ավտոբուսային երթուղով:

Մեծ Թաղերի համայնքային բյուջեի ծախսերի ֆինանսավորման աղբյուրներն են ընթացիկ եկամուտները, ոչ ֆինանսական ակտիվների օտարումից միջոցների ստացումը և պետական բյուջեից նպատակային հատկացումները:

ԼՂՀ Հաղորդի շրջանի Մոխրենես համայնքը

ԼՂՀ Հաղորդի շրջանի Մոխրենես համայնքը տեղաբաշխված է հանրապետության հարավային հատվածում: Հաղորդ շրջկենտրոնից գտնվում է 28 կմ հեռավորության վրա, իսկ մայրաքաղաք Ստեփանակերտից՝ 61 կմ հեռավորության վրա:

Համայնքը լեռնային է, ունի 1117,48 հա տարածք, որից 347,75 հա գյուղատնտեսական նշանակության, 743,58 հա անտառային հողեր:

Մոխրենես համայնքի բնակչության թվաքանակը կազմում է 180 մարդ, կա 39 տնտեսություն:

Բնակչությունը հիմնականում զբաղվում է գյուղատնտեսությամբ՝ անասնապահությամբ և հողագործությամբ:

Համայնքում գործում են գյուղապետարան, մշակույթի տուն, բուժկետ, միջնակարգ դպրոց, որտեղ սովորում են 33 աշակերտներ:

Համայնքի պատմամշակութային հուշարձաններն են՝ Սբ. Սարգիս եկեղեցի (1840թ.), գերեզմանոց (XVIII-XIXդդ.), «Օխտը դռնի վանք» եկեղեցի (V-VIդդ.), խաչքար (X-XIդդ.), կամուրջ (XIIIդ.), հաշվառված է 21 հուշարձան:

Ջրամատակարարումն իրականացվում է համայնքի կողմից՝ ինքնահոս եղանակով, համակարգը սնվում է 1 ակունքից: Համայնքի տարածքում առկա են թվով 4 աղբյուրներ՝ «Յորտցորտ», «Երե թաղեն», «Ներքե թաղեն» և «Ակունց»:

Համայնքն ապահովված է էլեկտրաէներգիայով:

Հեռուստատեսությունը և ռադիոն համայնքում հասանելի են:

Գործում է 2.5G բջջային կապի համակարգն, անլար հեռախոսակապն առկա է:

Ինտերնետ ծառայությունը հասանելի է:

Համայնքում գործում են առևտրի 3 օբյեկտներ:

Համայնքային ենթակայության ճանապարհները բնահողային են, խճից և կոպճից, չմշակված կապակցող նյութերից:

Տրանսպորտային կապը կարգավորված է. ուղևորափոխադրումներն իրականացվում են Տումի-Ստեփանակերտ-Տումի-Ստեփանակերտ-Տումի միջշրջանային թիվ 154 կանոնավոր ավտոբուսային երթուղով:

Մոխրենեսի համայնքային բյուջեի ծախսերի ֆինանսավորման աղբյուրներն են ընթացիկ եկամուտները, ոչ ֆինանսական ակտիվների օտարումից միջոցների ստացումը և պետական բյուջեից նպատակային հատկացումները:

ԼՂՀ Հաղորդի շրջանի Պլեթանց համայնքը

ԼՂՀ Հաղորդի շրջանի Պլեթանց համայնքը տեղաբաշխված է հանրապետության հարավարևելյան հատվածում: Հաղորդ շրջկենտրոնից գտնվում է 21 կմ հեռավորության վրա, իսկ մայրաքաղաք Ստեփանակերտից՝ 94 կմ հեռավորության վրա:

Համայնքը լեռնային է, ունի 919,44 հա տարածք, որից 598,19 հա գյուղատնտեսական նշանակության, 270,49 հա անտառային հողեր:

Պլեթանց համայնքի բնակչության թվաքանակը կազմում է 28 մարդ, կա 12 տնտեսություն:

Պլեթանց համայնքի կազմի մեջ ընդգրկված են Ծաղկավանք գյուղը: Ծաղկավանք գյուղում բնակվում է 4 մարդ, կա 2 տնտեսություն:

Բնակչությունը հիմնականում զբաղվում է գյուղատնտեսությամբ՝ անասնապահությամբ և հողագործությամբ:

Համայնքում գործում են գյուղապետարան և բուժկետ:

Համայնքի պատմամշակութային հուշարձաններն են՝ (Բլութան) Սբ. Ստեփանոս եկեղեցի (1651թ.), գերեզմանոց (XVII-XIXդդ.), ջրաղաց (XIXդ.), խաչքար (XVIIդ.):

Համայնքի տարածքում առկա են մարմարացած կրաքարի հանքային պաշարներ:

Ջրամատակարարումն իրականացվում է համայնքի կողմից՝ ինքնահոս եղանակով, համակարգը սնվում է 1 ակունքից: Համայնքի տարածքում առկա են թվով 3 աղբյուրներ՝ Պլեթանց գյուղի տարածքում «Շենին» և «Իսայի», իսկ Ծաղկավանք գյուղի տարածքում՝ «Շենին» աղբյուրը: Պլեթանց համայնքում կա 1 գործող ջրահավաք սրահ:

Համայնքն ապահովված է էլեկտրաէներգիայով:

Հեռուստատեսությունը և ռադիոն համայնքում հասանելի են:

Գործում է 2.5G բջջային կապի համակարգը, անլար հեռախոսակապն առկա է:

Ինտերնետ ծառայությունը հասանելի է:

Համայնքային ենթակայության ճանապարհները բնահողային են:

Պլեթանցի համայնքային բյուջեի ծախսերի ֆինանսավորման աղբյուրներն են ընթացիկ եկամուտները, ոչ ֆինանսական ակտիվների օտարումից միջոցների ստացումը և պետական բյուջեից նպատակային հատկացումները:

ԼՂՀ Հաղրութի շրջանի Զրակուս համայնքը

ԼՂՀ Հաղրութի շրջանի Զրակուս համայնքը տեղաբաշխված է հանրապետության հարավարևելյան հատվածում: Հաղրութ շրջկենտրոնից գտնվում է 25 կմ հեռավորության վրա, իսկ մայրաքաղաք Ստեփանակերտից՝ 64 կմ հեռավորության վրա:

Համայնքը լեռնային է, ունի 1153,01 հա տարածք, որից 927,18 հա գյուղատնտեսական նշանակության, 186,59 հա անտառային հողեր:

Զրակուս համայնքի բնակչության թվաքանակը կազմում է 238 մարդ, կա 57 տնտեսություն:

Բնակչությունը հիմնականում զբաղվում է գյուղատնտեսությամբ՝ անասնապահությամբ և հողագործությամբ:

Համայնքում գործում են գյուղապետարան, մշակույթի տուն, բուժկետ, միջնակարգ դպրոց, որտեղ սովորում են 48 աշակերտներ:

Համայնքի պատմամշակութային հուշարձաններն են՝ Սբ. Ստեփանոս եկեղեցի (1698թ.), զերեզմանոց (XVI-XIXդդ.), Կավաքավանք (1742թ.), խաչքար (XII-XIIIդդ.), աղբյուր (XII-XIIIդդ.):

Զրամատակարարումն իրականացվում է պետության կողմից կենտրոնացված՝ մեխանիկական եղանակով, համակարգը սնվում է 1 ակունքից: Համայնքի տարածքում առկա է թվով 1 աղբյուր՝ «Շենին»: Ոռոգման ջրի համար առկա են 2 գործող արտեզյան ջրհորներ, իսկ խմելու ջրի համար 1 գործող արտեզյան ջրհոր:

Համայնքն ապահովված է էլեկտրաէներգիայով:

Հեռուստատեսությունը և ռադիոն համայնքում հասանելի են:

Ինտերնետ ծառայությունը հասանելի է:

Համայնքում գործում են առևտրի 4 օբյեկտներ:

Համայնքային ենթակառուցվածքային ճանապարհները՝ բնահողային են, խճից և կոպճից, չմշակված կապակցող նյութերից:

Տրանսպորտային կապը կարգավորված է. ուղևորափոխադրումներն իրականացվում են Ուխտաձոր-Ստեփանակերտ-Ուխտաձոր միջշրջանային թիվ 160 կանոնավոր ավտոբուսային երթուղով:

Զրակուսի համայնքային բյուջեի ծախսերի ֆինանսավորման աղբյուրներն են ընթացիկ եկամուտները, ոչ ֆինանսական ակտիվների օտարումից միջոցների ստացումը և պետական բյուջեից նպատակային հատկացումները:

ԼՂՀ Հաղրուօթի շրջանի Վարդաշատ համայնքը

ԼՂՀ Հաղրուօթի շրջանի Վարդաշատ համայնքը տեղաբաշխված է հանրապետության հարավարևելյան հատվածում: Հաղրուօթ շրջկենտրոնից գտնվում է 2 կմ հեռավորության վրա, իսկ մայրաքաղաք Ստեփանակերտից՝ 75 կմ հեռավորության վրա:

Համայնքը լեռնային է, ունի 486,19 հա տարածք, որից 365,74 հա գյուղատնտեսական նշանակության, 51,16 հա անտառային հողեր:

Վարդաշատ համայնքի բնակչության թվաքանակը կազմում է 162 մարդ, կա 51 տնտեսություն:

Բնակչությունը հիմնականում զբաղվում է գյուղատնտեսությամբ՝ անասնապահությամբ և հողագործությամբ:

Համայնքում գործում են գյուղապետարան, մշակույթի տուն, բուժկետ, հիմնական դպրոց, որտեղ սովորում են 27 աշակերտներ:

Համայնքի պատմամշակութային հուշարձանն է Սբ. Հռիփսիմե եկեղեցին (XVII դ.):

Համայնքի տարածքում առկա են գրանողիորիտների հանքային պաշարներ:

Ջրամատակարարումն իրականացվում է համայնքի կողմից՝ ինքնահոս եղանակով, համակարգը սնվում է 1 ակունքից: Համայնքի տարածքում առկա են թվով 2 աղբյուրներ՝ «Սորբեն» և «Երե ջուր»:

Համայնքն ապահովված է էլեկտրաէներգիայով:

Հեռուստատեսությունը և ռադիոն համայնքում հասանելի են:

Գործում է 2.5G բջջային կապի համակարգն, անլար հեռախոսակապն առկա է:

Ինտերնետ ծառայությունը հասանելի է (ապահովված է Wi-Fi ինտերնետ կապով):

Համայնքում գործում են առևտրի 2 օբյեկտներ:

Համայնքային ենթակայության ճանապարհները բնահողային են, խճից և կոպճից, չմշակված կապակցող նյութերից:

Տրանսպորտային կապը կարգավորված է. ուղևորափոխադրումներն իրականացվում են Ստեփանակերտ-Հաղրուօթ-Ստեփանակերտ միջըրջանային թիվ 152 կանոնավոր ավտոբուսային երթուղով:

Վարդաշատի համայնքային բյուջեի ծախսերի ֆինանսավորման աղբյուրներն են ընթացիկ եկամուտները, ոչ ֆինանսական ակտիվների օտարումից միջոցների ստացումը և պետական բյուջեից նպատակային հատկացումները:

ԼՂՀ Հաղրութի շրջանի Տումի համայնքը

ԼՂՀ Հաղրութի շրջանի Տումի համայնքը տեղաբաշխված է հանրապետության հարավային հատվածում: Հաղրութ շրջկենտրոնից գտնվում է 31 կմ հեռավորության վրա, իսկ մայրաքաղաք Ստեփանակերտից՝ 67 կմ հեռավորության վրա:

Համայնքը լեռնային է, ունի 5673,14 հա տարածք, որից 1930,56 հա գյուղատնտեսական նշանակության, 3550,05 հա անտառային հողեր:

Տումի համայնքի սահմանային գոտով հոսում է նույնանուն՝ Տումի վտակը:

Տումի համայնքի բնակչության թվաքանակը կազմում է 746 մարդ, կա 204 տնտեսություն:

Բնակչությունը հիմնականում զբաղվում է գյուղատնտեսությամբ՝ անասնապահությամբ և հողագործությամբ:

Համայնքում գործում են գյուղապետարան, մշակույթի տուն, բուժկետ, միջնակարգ դպրոց, որտեղ սովորում են 111 աշակերտներ:

Համայնքի պատմամշակութային հուշարձաններն են՝ «Կարմիր» եկեղեցի (1000թ.), գերեզմանոց (IX–XIXդդ.), խաչքար (XII–XIIIդդ.), կամուրջ (XII–XIIIդդ.), աղբյուր (XIXդ.), ամրոց «Դիզափայտ» (Դլեն քար) (XIII–XIXդդ.), հաշվառված է 19 հուշարձան:

Համայնքում առկա են հանքային ջրերի պաշարներ:

Ջրամատակարարումն իրականացվում է համայնքի կողմից՝ ինքնահոս եղանակով, համակարգը սնվում է 2 ակունքներից: Համայնքի տարածքում առկա են թվով 8 աղբյուրներ՝ «Թաղաղամի», «Սահակ», «Նադա», «Գյոլեն», «Քարեն», «Տաղար», «Վարար» և «Թթու ջուր»:

Համայնքն ապահովված է էլեկտրաէներգիայով:

Հեռուստատեսությունը և ռադիոն համայնքում հասանելի են:

Գործում է 2.5G բջջային կապի համակարգը, անլար հեռախոսակապն առկա է:

Ինտերնետ ծառայությունը հասանելի է (ապահովված է Wi-Fi ինտերնետ կապով):

Համայնքում գործում են առևտրի 8 օբյեկտներ:

Համայնքային ենթակայության ճանապարհները բնահողային են, խճից և կոպճից, չմշակված կապակցող նյութերից:

Տրանսպորտային կապը կարգավորված է. ուղևորափոխադրումներն իրականացվում են Տումի-Ստեփանակերտ-Տումի միջշրջանային թիվ 154 կանոնավոր ավտոբուսային երթուղով:

Տումիի համայնքային բյուջեի ծախսերի ֆինանսավորման աղբյուրներն են ընթացիկ եկամուտները, ոչ ֆինանսական ակտիվների օտարումից միջոցների ստացումը և պետական բյուջեից նպատակային հատկացումները:

ԼՂՀ Հադրութի շրջանի Տող համայնքը

ԼՂՀ Հադրութի շրջանի Տող համայնքը տեղաբաշխված է հանրապետության հարավարևելյան հատվածում: Հադրութ շրջկենտրոնից գտնվում է 20 կմ հեռավորության վրա, իսկ մայրաքաղաք Ստեփանակերտից՝ 56 կմ հեռավորության վրա:

Համայնքը լեռնային է, ունի 1282,51 հա տարածք, որից 666,74 հա գյուղատնտեսական նշանակության, 446,52 հա անտառային հողեր:

Տող համայնքի սահմանային գոտով հոսում է Իջիսնագետի վտակը:

Տող համայնքի բնակչության թվաքանակը կազմում է 756 մարդ, կա 203 տնտեսություն:

Բնակչությունը հիմնականում զբաղվում է գյուղատնտեսությամբ՝ անասնապահությամբ և հողագործությամբ:

Համայնքում գործում են գյուղապետարան, մշակույթի տուն, բուժկետ, միջնակարգ դպրոց, որտեղ սովորում են 110 աշակերտներ, ԼՂՀ Հադրութի շրջանի «Տողի արվեստի դպրոց» ՊՈԱԿ, Տող համայնքն ունի 1 մանկապարտեզ «Սոսե» (ՀՕՍ) հայ օգնության միության, որտեղ հաճախում են 30 երեխաներ:

Համայնքի պատմամշակութային հուշարձաններն են՝ Քթիշբերդ (IX-XIIIդդ.), Գոչավանք (1241-1246թթ.), Սբ. Հովհաննես եկեղեցի (1736թ.), խաչքար (XII-XIIIդդ.), Սբ. Ստեփանոս եկեղեցի (1747թ.), գերեզմանոց (XVII-XIXդդ.), Ապարանք (1737թ.), հաշվառված է 97 հուշարձան:

Համայնքի տարածքում առկա են կավի (շահագործվում էր) և հանքային ջրերի հանքային պաշարներ:

Ջրամատակարարումն իրականացվում է համայնքի կողմից՝ ինքնահոս եղանակով, համակարգը սնվում է 1 ակունքից: Համայնքի տարածքում առկա են թվով 3 աղբյուրներ՝ «Շենին», «Սալմանեն» և «Կոսեն»:

Համայնքն ապահովված է էլեկտրաէներգիայով, առկա է գազամատակարարման համակարգ:

Հեռուստատեսությունը և ռադիոն համայնքում հասանելի են:

Գործում է 2.5G բջջային կապի համակարգը, անլար հեռախոսակապն առկա է:

Ինտերնետ ծառայությունը հասանելի է (ապահովված է Wi-Fi ինտերնետ կապով):

Համայնքում գործում են առևտրի 10 օբյեկտներ:

Համայնքային ենթակառուցվածքի ճանապարհներն ասֆալտապատ են, քարապատ:

Տրանսպորտային կապը կարգավորված է. ուղևորափոխադրումներն իրականացվում են Ստեփանակերտ-Հաղրութ-Ստեփանակերտ թիվ 152 և Տումի-Ստեփանակերտ-Տումի թիվ 154 միջըրջանային կանոնավոր ավտոբուսային երթուղիներով:

Տողի համայնքային բյուջեի ծախսերի ֆինանսավորման աղբյուրներն են ընթացիկ եկամուտները, ոչ ֆինանսական ակտիվների օտարումից միջոցների ստացումը և պետական բյուջեից նպատակային հատկացումները:

ԼՂՀ Հաղորդի շրջանի Ուխտաձոր համայնքը

ԼՂՀ Հաղորդի շրջանի Ուխտաձոր համայնքը տեղաբաշխված է հանրապետության հարավարևելյան հատվածում: Հաղորդ շրջկենտրոնից գտնվում է 31 կմ հեռավորության վրա, իսկ մայրաքաղաք Ստեփանակերտից՝ 72 կմ հեռավորության վրա:

Համայնքը լեռնային է, ունի 902,0 հա տարածք, որից 720,3 հա գյուղատնտեսական նշանակության, 119,1 հա անտառային հողեր:

Ուխտաձոր համայնքի բնակչության թվաքանակը կազմում է 309 մարդ, կա 80 տնտեսություն:

Բնակչությունը հիմնականում զբաղվում է գյուղատնտեսությամբ՝ անասնապահությամբ և հողագործությամբ:

Համայնքում գործում են գյուղապետարան, մշակույթի տուն, բուժկետ, միջնակարգ դպրոց, որտեղ սովորում են 46 աշակերտներ:

Համայնքի պատմամշակութային հուշարձաններն են՝ Սբ. Աստվածածին եկեղեցի (1692թ.), գերեզմանոց (XVII-XIXդդ.):

Համայնքում առկա են պեմզայի հանքային պաշարներ:

Ջրամատակարարումն իրականացվում է համայնքի կողմից՝ ինքնահոս եղանակով, համակարգը սնվում է 1 ակունքից: Համայնքի տարածքում առկա են թվով 2 աղբյուրներ՝ «Հոսող» և «Անտառային ջրեր»: Ոռոգման ջրի համար առկա են 2 գործող արտեզյան ջրհորներ:

Համայնքն ապահովված է էլեկտրաէներգիայով:

Հեռուստատեսությունը և ռադիոն համայնքում հասանելի են:

Գործում է 2.5G քջջային կապի համակարգը, անլար հեռախոսակապն առկա է:

Ինտերնետ ծառայությունը հասանելի է (ապահովված է Wi-Fi ինտերնետ կապով):

Համայնքում գործում են առևտրի 3 օբյեկտներ:

Համայնքային ենթակառուցվածքի ճանապարհները բնահողային են, խճից և կոպճից, չմշակված կապակցող նյութերից:

Տրանսպորտային կապը կարգավորված է. ուղևորափոխադրումներն իրականացվում են Ուխտաձոր-Ստեփանակերտ-Ուխտաձոր թիվ 160 միջշրջանային կանոնավոր երթուղով:

Ուխտաձորի համայնքային բյուջեի ծախսերի ֆինանսավորման աղբյուրներն են ընթացիկ եկամուտները, ոչ ֆինանսական ակտիվների օտարումից միջոցների ստացումը և պետական բյուջեից նպատակային հատկացումները:

ԼՂՀ Հաղորդի շրջանի Քյուրաթաղ համայնքը

ԼՂՀ Հաղորդի շրջանի Քյուրաթաղ համայնքը տեղաբաշխված է հանրապետության հարավարևելյան հատվածում: Հաղորդ շրջկենտրոնից գտնվում է 35 կմ հեռավորության վրա, իսկ մայրաքաղաք Ստեփանակերտից՝ 74 կմ հեռավորության վրա:

Համայնքը լեռնային է, ունի 578,0 հա տարածք, որից 529,99 հա գյուղատնտեսական նշանակության, 3,0 հա անտառային հողեր:

Քյուրաթաղ համայնքի բնակչության թվաքանակը կազմում է 321 մարդ, կա 81 տնտեսություն:

Բնակչությունը հիմնականում զբաղվում է գյուղատնտեսությամբ՝ անասնապահությամբ և հողագործությամբ:

Համայնքում գործում են գյուղապետարան, մշակույթի տուն, բուժկետ, հիմնական դպրոց, որտեղ սովորում են 51 աշակերտներ:

Համայնքի պատմամշակութային հուշարձաններն են՝ Սբ. Աստվածածին եկեղեցի (1743թ.), գերեզմանոց (XVIII-XIXդդ.):

Ջրամատակարարումն իրականացվում է համայնքի կողմից՝ մեխանիկական և ինքնահոս եղանակներով, համակարգը սնվում է 2 ակունքներից: Համայնքի տարածքում առկա են թվով 2 աղբյուրներ՝ «Մեծ» և «Արտեզյան ջրհոր»: Ոռոգման ջրի համար առկա են 2 գործող արտեզյան ջրհորներ, իսկ խմելու ջրի համար 1 գործող արտեզյան ջրհոր:

Համայնքն ապահովված է էլեկտրաէներգիայով:

Հեռուստատեսությունը և ռադիոն համայնքում հասանելի են:

Գործում է 2.5G բջջային կապի համակարգը, անլար հեռախոսակապն առկա է:

Ինտերնետ ծառայությունը հասանելի է:

Համայնքում գործում են առևտրի 5 օբյեկտներ:

Համայնքային ենթակառուցվածքի ճանապարհները բնահողային են, խճից և կոպճից, չմշակված կապակցող նյութերից:

Տրանսպորտային կապը կարգավորված է. ուղևորափոխադրումներն իրականացվում են Ուղևորաձուր-Ստեփանակերտ-Ուղևորաձուր թիվ 160 միջշրջանային կանոնավոր երթուղով:

Քյուրաթաղի համայնքային բյուջեի ծախսերի ֆինանսավորման աղբյուրներն են ընթացիկ եկամուտները, ոչ ֆինանսական ակտիվների օտարումից միջոցների ստացումը և պետական բյուջեից նպատակային հատկացումները:

ԼՂՀ Հաղորդի շրջանի Նորաշեն համայնքը

ԼՂՀ Հաղորդի շրջանի Նորաշեն համայնքը տեղաբաշխված է հանրապետության հարավարևելյան հատվածում: Հաղորդ շրջկենտրոնից գտնվում է 5 կմ հեռավորության վրա, իսկ մայրաքաղաք Ստեփանակերտից՝ 78 կմ հեռավորության վրա:

Համայնքը լեռնային է, ունի 933,23 հա տարածք, որից 724,7 հա գյուղատնտեսական նշանակության, 162,92 հա անտառային հողեր:

Նորաշեն համայնքի բնակչության թվաքանակը կազմում է 159 մարդ, կա 43 տնտեսություն:

Բնակչությունը հիմնականում զբաղվում է գյուղատնտեսությամբ՝ անասնապահությամբ և հողագործությամբ:

Համայնքում գործում են գյուղապետարան, մշակույթի տուն, բուժկետ, հիմնական դպրոց, որտեղ սովորում են 26 աշակերտներ:

Համայնքի պատմամշակութային հուշարձաններն են՝ եկեղեցի (1893թ.), գերեզմանոց (XIXդ.), խաչքար (IX-XIդդ.):

Ջրամատակարարումն իրականացվում է պետության կողմից կենտրոնացված՝ ինքնահոս եղանակով, համակարգը սնվում է 1 ակունքից: Համայնքի տարածքում առկա է թվով 1 աղբյուր՝ «Քյահրիզ»:

Համայնքն ապահովված է էլեկտրաէներգիայով:

Հեռուստատեսությունը և ռադիոն համայնքում հասանելի են:

Գործում է 2.5G բջջային կապի համակարգը, անլար հեռախոսակապն առկա է:

Ինտերնետ ծառայությունը հասանելի է:

Համայնքային ենթակայության ճանապարհները բնահողային են, խճից և կոպճից, չմշակված կապակցող նյութերից:

Նորաշենի համայնքային բյուջեի ծախսերի ֆինանսավորման աղբյուրներն են ընթացիկ եկամուտները, ոչ ֆինանսական ակտիվների օտարումից միջոցների ստացումը և պետական բյուջեից նպատակային հատկացումները:

**ԼԵՈՆԱՅԻՆ ՂԱՐԱԲԱՂԻ ՀԱՆՐԱՊԵՏՈՒԹՅԱՆ
ՄԱՐՏԱԿԵՐՏԻ ՇՐՋԱՆ**

ԼՂՀ Մարտակերտի շրջանի սոցալ-տնտեսական բնութագիրը

Մարտակերտի շրջանը Լեռնային Ղարաբաղի Հանրապետության վարչատարածքային միավոր է և զբաղեցնում է հանրապետության ընդհանուր տարածքի 1/6 մասը: Շրջկենտրոնն է Մարտակերտ քաղաքը:

Մարտակերտի շրջանը կազմված է 43 համայնքների (64 բնակավայր՝ 51*¹ բնակեցված) տարածքներից և պետական սեփականություն հանդիսացող հողային և ջրային այլ տարածքներից (89526.45 հա, որից 46 111.27 հա գյուղատնտեսական նշանակության): Շրջանի անտառածածկ տարածքը կազմում է 86 565.64 հա:

Մարտակերտի շրջանը հյուսիսից և հյուսիս-արևմուտքից սահմանակից է Շահումյանի շրջանին՝ մոտ 78 կմ երկարությամբ, հարավ-արևմուտքից՝ Քաշաթաղի շրջանին՝ մոտ 16 կմ երկարությամբ, հարավից՝ Ասկերանի շրջանին՝ մոտ 40 կմ երկարությամբ, արևելքից՝ Ադրբեջանի Հանրապետությանը՝ մոտ 38 կմ երկարությամբ:

Մարտակերտի շրջանի բնակչության թվաքանակը կազմում է 22 419 մարդ, կա 6928 տնտեսություն:

Շրջանի բնակչությունը հիմնականում զբաղվում է գյուղատնտեսությամբ՝ հողագործությամբ և անասնապահությամբ, ինչպես նաև աշխատում են շրջանի պետական հիմնարկներում և մայրաքաղաքի պետական ու մասնավոր հիմնարկ-ձեռնարկություններում:

Մարտակերտի շրջանում գործում են 1 քաղաքապետարան և 42 համայնքապետարաններ (գյուղապետարաններ), 15 մշակույթի տներ, 1 հիվանդանոց և 40 բուժկետեր, 9 հիմնական, 27 միջնակարգ, 1 երաժշտական և 1 արվեստի դպրոցներ, 9 մանկապարտեզներ:

Կան բազմաթիվ պատմամշակութային հուշարձաններ՝ եկեղեցիներ (38), սրբատեղիներ (2), խաչքարեր (27), աղբյուրներ (9), դամբարաններ (20), գյուղատեղեր (21) և գերեզմանոցներ (32):

Մարտակերտ քաղաքի և շրջանի թվով 6 համայնքների ջրամատակարարումը և ջրահեռացումն իրականացվում է պետության կողմից կենտրոնացված, իսկ մնացած համայնքներում՝ տեղական ինքնակառավարման մարմինների կողմից:

Շրջանի համայնքներն ապահովված են էլեկտրաէներգիայով և մասամբ գազաֆիկացված են:

Մարտակերտի շրջանում հեռուստատեսությունը հասանելի է: Անալոգային հեռուստատեսության սփռվածությունը կազմում է 96.8 տոկոս,

թվային հեռուստատեսությանը՝ 92.0 տոկոս: Ռադիոյի հեռարձակումը շրջանում կազմում է 95.2 տոկոս:

Մարտակերտի շրջանի բոլոր համայնքները ապահովված են բջջային հեռախոսակապով:

Շրջանի տարածքում ինտերնետ ծառայությունը հասանելի է:

Մարտակերտի շրջանում գործում են առևտրի և ծառայությունների մատուցման տարբեր օբյեկտներ:

Շրջանի տարածքը նպատակահարմար է ՀԷԿ-եր կառուցելու համար. ներկա դրությամբ գործում են 6 ՀԷԿ-եր:

Մարտակերտի շրջանային ենթակայության ճանապարհներն ասֆալտապատ են, բնահողային, խճից և կոպճից, չմշակված կապակցող նյութերից:

Մարտակերտի շրջանի 51 բնակավայրերից կանոնավոր ուղևորափոխադրումներով ապահովված են 43 բնակավայր, և սպասարկվում է բնակչության ավելի քան 84.3 տոկոսը:

Մարտակերտի շրջանի համայնքների բյուջեների ծախսերի ֆինանսավորման աղբյուրներն են ընթացիկ եկամուտները, ոչ ֆինանսական ակտիվների օտարումից միջոցների ստացումը և պետական բյուջեից նպատակային հատկացումները:

Մարտակերտի շրջանի վարչատարածքային միավորները.

Համայնքի անվանումը

Մարտակերտ

Աղաբեկլանջ

Առաջածոր

Գառնաքար

Գեփավան

Դրմբոն

Ջագլիկ

Ջարդախասջ

Թալիշ

Թբլղու

Խնկավան

Ծաղկաշեն

Ծմակահող

Կիչան

Կոճողդր

Կոսապար

Հաթերք

Բնակավայրի անունը

Մարտակերտ քաղաք

*Լևոնարիս գյուղ***

*Մարայյան Սարով**

Աղաբեկլանջ գյուղ

Առաջածոր գյուղ

*Հայաղ գյուղ***

Գառնաքար գյուղ

Գեփավան գյուղ

Դրմբոն գյուղ

Ջագլիկ գյուղ

Ջարդախասջ գյուղ

Թալիշ

Թբլղու գյուղ

Խնկավան գյուղ

Ծաղկաշեն գյուղ

Ծմակահող գյուղ

Կիչան գյուղ

Կոճողդր գյուղ

Կոսապար գյուղ

Հաթերք գյուղ

Հարությունագոմեր	Հարությունագոմեր գյուղ
Հովրաշեն	Հովրաշեն գյուղ
Ճանկաթաղ	Ճանկաթաղ գյուղ
Մափաղիս	Մափաղիս գյուղ
Մաղավուզ	Մաղավուզ գյուղ
	Քմբաձոր գյուղ
Մեծ Շեն	Մեծ Շեն գյուղ
Մեհմանա	Մեհմանա գյուղ
Մոխրաթաղ	Մոխրաթաղ գյուղ
Ներքին Հոռաթաղ	Ներքին Հոռաթաղ գյուղ
Նոր Այգեստան	Նոր Այգեստան գյուղ
	Այգեստան գյուղ*
Նոր Կարմիրավան	Նոր Կարմիրավան գյուղ
	Կարմիրավան գյուղ*
Նոր Հայկաջուր	Նոր Հայկաջուր գյուղ
	Հայկաջուր գյուղ*
Նոր Ջրաբերդ	Նոր Ջրաբերդ գյուղ
	Ջրաբերդ գյուղ**
Նոր Ղազանջի	Նոր Ղազանջի գյուղ
	Ղազանջի գյուղ**
Նոր Մարաղա	Նոր Մարաղա գյուղ
	Լենինական գյուղ*
	Մարաղա գյուղ*
Նոր Սեյտուկան	Նոր Սեյտուկան գյուղ
	Սեյտուկան գյուղ**
	Հացավան գյուղ**
Շահմասուր	Շահմասուր գյուղ
Չափար	Չափար գյուղ
Չլդրան	Չլդրան գյուղ
Պողոսագոմեր	Պողոսագոմեր գյուղ
	Ղազարահող գյուղ
Վաղուհաս	Վաղուհաս գյուղ
Վանք	Վանք գյուղ
	Անձավներ գյուղ
	Դաշտագլուխ գյուղ
	Ծաղկունք գյուղ
	Ճրագ գյուղ
	Նարեշտար գյուղ
Վարդաձոր	Վարդաձոր գյուղ
Վարնկաթաղ	Վարնկաթաղ գյուղ
Վերին Հոռաթաղ	Վերին Հոռաթաղ գյուղ
Տոնաշեն	Տոնաշեն գյուղ
	Դաստակերտ գյուղ**
Քոլափակ	Քոլափակ գյուղ

ԼԴՀ Մարտակերտի շրջանի Մարտակերտ քաղաքային համայնքը

ԼԴՀ Մարտակերտի շրջանի Մարտակերտ քաղաքային համայնքը տեղաբաշխված է հանրապետության արևելյան հատվածում և հանդիսանում է Մարտակերտի շրջկենտրոնը: Մայրաքաղաք Ստեփանակերտից գտնվում է 52 կմ հեռավորության վրա:

Համայնքը հարթավայրային է, ունի 8308,32 հա տարածք, որից 3463,95 հա գյուղատնտեսական նշանակության, 396,64 հա անտառային հողեր:

Մարտակերտ համայնքի բնակչության թվաքանակը կազմում է 5595 մարդ, կա 1961 տնտեսություն:

Մարտակերտ համայնքի կազում ընդգրկված է նաև Ջրաբերդ գյուղը, որտեղ բնակվում է 88 մարդ, կա 26 տնտեսություն:

Բնակչությունը հիմնականում աշխատում է պետական տարբեր հիմնարկներում, շրջկենտրոնի պետական և մասնավոր հիմնարկ-ծեռնարկություններում, ինչպես նաև զբաղվում է գյուղատնտեսությամբ՝ հողագործությամբ և անասնապահությամբ, կան նաև Մարտակերտի շրջանի հանքավայրերում աշխատողներ:

Համայնքում գործում են քաղաքապետարան, «Մարտակերտի մշակույթի և երիտասարդության կենտրոն» ՊՈԱԿ, Մարտակերտի մշակույթի տուն, շրջանային հիվանդանոց, 2 դպրոցներ՝ միջնակարգ թիվ 1 և հիմնական թիվ 2, որտեղ սովորում են 819 աշակերտներ: Մարտակերտ համայնքում գործում է նաև Նոր Մարաղա գյուղի միջնակարգ դպրոցի Ջրաբերդի մասնաճյուղը, որտեղ սովորում են 8 աշակերտներ, և «Մարտակերտի Ա.Հեքիմյանի անվան մանկական երաժշտական դպրոց» ՊՈԱԿ: Համայնքն ունի 2 մանկապարտեզ՝ պետական, որտեղ հաճախում են 150 երեխաներ, և Հայ Ավետարանչական ընկերության, որտեղ հաճախում են 73 երեխաներ: Մանկապարտեզ են հաճախում ընդհանուր թվով 223 երեխաներ:

Քաղաքի պատմամշակութային հուշարձաններն են՝ եկեղեցի (1883թ.), դամբարաններ (մ.թ.ա. II-I հազ.), գերեզմանոց (XVII-XIXդդ.), գյուղատեղի «Թազա խաչ» (միջնադար):

Մարտակերտի տարածքում առկա են կրաքարի (շահագործվել է), գաջի (շահագործվել է), կավի և կոպճի հանքային պաշարներ:

Ջրամատակարարումն իրականացվում է պետության կողմից կենտրոնացված՝ ինքնահոս և մեխանիկական եղանակներով, համակարգը

անվում է 2 ակունքներից: Համայնքի տարածքում առկա են թվով 3 աղբ-
յուրներ՝ «Քյահրիզ», «Դիլաքանց» և «Դրինանց»: Մարտակերտ քաղաքում
կա 1 չգործող ջրահավաք սրահ: Ոռոգման ջրի համար առկա են 20 ար-
տեզյան ջրհորներ, որից 2-ը գործող, իսկ խմելու ջրի համար՝ 3 գործող ար-
տեզյան ջրհորներ:

Համայնքի տարածքով անցնում է «Խաչեն-Մարտակերտ» ոռոգման
ջրատարը:

Համայնքն ապահովված է էլեկտրաէներգիայով, առկա է գազամա-
տակարարման համակարգ:

Հեռուստատեսությունը և ռադիոն համայնքում հասանելի են:

Գործում է 3G բջջային կապի համակարգը, անշարժ և անլար հեռա-
խոսակապն առկա է:

Մատուցվում են ինտերնետ կապի ծառայություններ՝ օպտիկաման-
րաթելային մալուխով և DSL սարքավորումով:

Համայնքում գործում են առևտրի 88 օբյեկտներ, 4 գործարաններ և
2 բանկերի մասնաճյուղեր:

Համայնքային ենթակայության ճանապարհներն ասֆալտապատ են:

Տրանսպորտային կապը կարգավորված է. ուղևորափոխադրումներն
իրականացվում են Ստեփանակերտ-Մարտակերտ-Ստեփանակերտ թիվ
201 և 202 Մարտակերտ-Ստեփանակերտ-Մարտակերտ միջըրջանային կա-
նոնավոր ավտոբուսային երթուղով:

Մարտակերտի համայնքային բյուջեի ծախսերի ֆինանսավորման
աղբյուրներն են ընթացիկ եկամուտները, ոչ ֆինանսական ակտիվների
օտարումից միջոցների ստացումը և պետական բյուջեից նպատակային
հատկացումները:

ԼՂՀ Մարտակերտի շրջանի Աղաբեկականջ համայնքը

ԼՂՀ Մարտակերտի շրջանի Աղաբեկականջ համայնքը տեղաբաշխված է հանրապետության արևելյան հատվածում: Մարտակերտ շրջկենտրոնից գտնվում է 3 կմ հեռավորության վրա, իսկ մայրաքաղաք Ստեփանակերտից՝ 59 կմ հեռավորության վրա:

Համայնքը հարթավայրային է, ունի 251,97 հա տարածք, որից 133,02 հա գյուղատնտեսական նշանակության, 57,77 հա անտառային հողեր:

Աղաբեկականջ համայնքի բնակչության թվաքանակը կազմում է 168 մարդ, կա 56 տնտեսություններ:

Բնակչությունը հիմնականում զբաղվում է գյուղատնտեսությամբ՝ անասնապահությամբ և հողագործությամբ:

Համայնքում գործում են գյուղապետարան, բուժկետ, հիմնական դպրոց, որտեղ սովորում են 13 աշակերտներ:

Ջրամատակարարումն իրականացվում է համայնքի կողմից՝ ինքնահոս եղանակով, համակարգը սնվում է 1 ակունքից: Համայնքի տարածքում առկա են թվով 4 աղբյուրներ՝ «Թևունց», «Գյուղամիջի», «Ղրղուտ» և «Դաղին բաղ»:

Համայնքն ապահովված է էլեկտրաէներգիայով, առկա է գազամատակարարման համակարգ:

Հեռուստատեսությունը և ռադիոն համայնքում հասանելի են:

Գործում է 2.5G բջջային կապի համակարգը, անլար հեռախոսակապն առկա է:

Ինտերնետ ծառայությունը հասանելի է:

Համայնքում գործում է առևտրի 1 օբյեկտ:

Համայնքային ենթակայության ճանապարհներն ասֆալտապատ են, բնահողային, խճից և կոպճից, չմշակված կապակցող նյութերից:

Տրանսպորտային կապը կարգավորված է, ուղևորափոխադրումներն իրականացվում են Մոխրաթաղ-Ստեփանակերտ-Մոխրաթաղ թիվ 220 միջշրջանային կանոնավոր ավտոբուսային երթուղով:

Աղաբեկականջի համայնքային բյուջեի ծախսերի ֆինանսավորման աղբյուրներն են ընթացիկ եկամուտները, ոչ ֆինանսական ակտիվների օտարումից միջոցների ստացումը և պետական բյուջեից նպատակային հատկացումները:

ԼՂՀ Մարտակերտի շրջանի Առաջածոր համայնքը

ԼՂՀ Մարտակերտի շրջանի Առաջածոր համայնքը տեղաբաշխված է հանրապետության հյուսիսարևելյան հատվածում: Մարտակերտ շրջկենտրոնից գտնվում է 52 կմ հեռավորության վրա, իսկ մայրաքաղաք Ստեփանակերտից 42 կմ հեռավորության վրա:

Համայնքը լեռնային է, ունի 3560,96 հա տարածք, որից 1386,131 հա գյուղատնտեսական նշանակության, 2004,16 հա անտառային հողեր:

Առաջածոր համայնքի սահմանային գոտով հոսում է Խաչեն գետի վտակը:

Առաջածոր համայնքի բնակչության թվաքանակը կազմում է 787 մարդ, կա 272 տնտեսություն:

Բնակչությունը հիմնականում զբաղվում է գյուղատնտեսությամբ՝ անասնապահությամբ և հողագործությամբ:

Համայնքում գործում են գյուղապետարան, բուժկետ, գործում է միջնակարգ դպրոց, որտեղ սովորում են 126 աշակերտներ, համայնքն ունի 1 պետական մանկապարտեզ՝ հաճախում է 30 երեխա:

Կան պատմամշակութային հուշարձաններ՝ Սբ. Աստվածածին եկեղեցի (1668թ.), խաչքար (XII-XIIIդդ.), դամբարաններ (մ.թ.ա. II-I հազ.), Հարվա եկեղեցի (1249թ.), Ամրոց «Ծիրանաքար» (XII-XIIIդդ.), հաշվառված է 55 հուշարձան:

Ջրամատակարարումն իրականացվում է համայնքի կողմից՝ ինքնահոս եղանակով, համակարգը սնվում է 2 ակունքներից: Համայնքի տարածքում առկա են թվով 16 աղբյուրներ՝ «Ճքնավերի», «Սալկավաքի», «Տնջրեն», «Ավդալանց», «Աշին», «Փոս», «Բուղանց», «Բախին», «Քոլունց», «Դովանց», «Սառնատու», «Վռակնը», «Ղարդունց», «Միրզին», «Նավեն» և «Ճիրին ծոր»:

Համայնքն ապահովված է էլեկտրաէներգիայով, առկա է գազամատակարարման համակարգ:

Հեռուստատեսությունը և ռադիոն համայնքում հասանելի են:

Գործում է 2.5G բջջային կապի համակարգը, անլար հեռախոսակապն առկա է:

Ինտերնետ ծառայությունը հասանելի է (ապահովված է Wi-Fi ինտերնետ կապով):

Համայնքում գործում են առևտրի 8 օբյեկտներ:

Համայնքային ենթակայության ճանապարհները բնահողային են, խճից և կոպճից, չմշակված կապակցող նյութերից:

Տրանսպորտային կապը կարգավորված է. ուղևորափոխադրումներն իրականացվում են Առաջաձոր-Ստեփանակերտ-Առաջաձոր միջշրջանային թիվ 209 կանոնավոր ավտոբուսային երթուղով:

Առաջաձորի համայնքային բյուջեի ծախսերի ֆինանսավորման աղբյուրներն են ընթացիկ եկամուտները, ոչ ֆինանսական ակտիվների օտարումից միջոցների ստացումը և պետական բյուջեից նպատակային հատկացումները:

ԼՂՀ Մարտակերտի շրջանի Գառնաքար համայնքը

ԼՂՀ Մարտակերտի շրջանի Գառնաքար համայնքը տեղաբաշխված է հանրապետության հյուսիսային հատվածում: Մարտակերտ շրջկենտրոնից գտնվում է 52 կմ հեռավորության վրա, իսկ մայրաքաղաք Ստեփանակերտից 46 կմ հեռավորության վրա:

Համայնքը լեռնային է, ունի 448,30 հա տարածք, որից 170,32 հա գյուղատնտեսական նշանակության, 242 հա անտառային հողեր:

Գառնաքար համայնքի սահմանային գոտով հոսում է Խաչեն գետը:

Գառնաքար համայնքի բնակչության թվաքանակը կազմում է 161 մարդ, կա 45 տնտեսություն:

Բնակչությունը հիմնականում զբաղվում է գյուղատնտեսությամբ՝ անասնապահությամբ և հողագործությամբ:

Համայնքում գործում են գյուղապետարան, բուժկետ, գործում է հիմնական դպրոց, որտեղ սովորում են 20 աշակերտներ:

Կան պատմամշակութային հուշարձաններ՝ գերեզմանոց (XII-XIIIդդ.), խաչքար (XII-XIIIդդ.), Նատարին (Դեղ) ամրոց (XII-XIIIդդ.), գյուղատեղի (XII-XIIIդդ.), «Մուղղուսի» եկեղեցի (XII-XIIIդդ.), քարանձավ «Մուղղուսի», Համամի եկեղեցի (IXդ.), խաչքար (XIIIդ.), գյուղատեղի «Համամի ձոր» (XII-XIIIդդ.), գերեզմանոց (XVIII-XIXդդ.), «Հանգած» եկեղեցի (XI-XIIIդդ.), հաշվառված է 49 հուշարձան:

Ջրամատակարարումն իրականացվում է համայնքի կողմից՝ ինքնահոս եղանակով, համակարգը սնվում է 1 ակունքից: Համայնքի տարածքում առկա են թվով 8 աղբյուրներ՝ «Չինգիլին», «Առջին ձորի», «Տզընտեն ձորի», «Երե արտերեն», «Ներքե Խզուլներ», «Ավագեն», «Մուշահով» և «Դահնին»:

Համայնքն ապահովված է էլեկտրաէներգիայով, առկա է գազամատակարարման համակարգ:

Հեռուստատեսությունը և ռադիոն համայնքում հասանելի են:

Գործում է 2.5G բջջային կապի համակարգը, անլար հեռախոսակապն առկա է:

Ինտերնետ ծառայությունը հասանելի է:

Համայնքում գործում են առևտրի 2 օբյեկտներ:

Համայնքային ենթակայության ճանապարհները բնահողային են:

Տրանսպորտային կապը կարգավորված է. ուղևորափոխադրումներն իրականացվում են Վանք-Ստեփանակերտ-Վանք թիվ 206 միջշրջանային կանոնավոր ավտոբուսային երթուղով:

Գառնաքարի համայնքային բյուջեի ծախսերի ֆինանսավորման աղբյուրներն են ընթացիկ եկամուտները, ոչ ֆինանսական ակտիվների օտարումից միջոցների ստացումը և պետական բյուջեից նպատակային հատկացումները:

ԼՂՀ Մարտակերտի շրջանի Գետավան համայնքը

ԼՂՀ Մարտակերտի շրջանի Գետավան համայնքը տեղաբաշխված է հանրապետության հարավային հատվածում: Մարտակերտ շրջկենտրոնից գտնվում է 50 կմ հեռավորության վրա, իսկ մայրաքաղաք Ստեփանակերտից՝ 74 կմ հեռավորության վրա:

Համայնքը լեռնային է, ունի 863,6 հա տարածք, որից 248,4 հա գյուղատնտեսական նշանակության, 492,29 հա անտառային հողեր:

Գետավան համայնքի սահմանային գոտով հոսում է Տրտու գետը:

Գետավան համայնքի բնակչության թվաքանակը կազմում է 331 մարդ, կա 108 տնտեսություն:

Բնակչությունը հիմնականում զբաղվում է գյուղատնտեսությամբ՝ անանապահությամբ և հողագործությամբ:

Համայնքում գործում են գյուղապետարան, բուժկետ, միջնակարգ դպրոց, որտեղ սովորում են 50 աշակերտներ:

Ջրամատակարարումն իրականացվում է պետության կողմից կենտրոնացված՝ ինքնահոս և մեխանիկական եղանակներով: Ինքնահոս համակարգը սնվում է 2 ակունքներից, իսկ մեխանիկականը՝ արտեզյան ջրհորից: Համայնքի տարածքում առկա է թվով 1 աղբյուր՝ «Թթու ջուր»:

Համայնքն ապահովված է էլեկտրաէներգիայով:

Հեռուստատեսությունը և ռադիոն համայնքում հասանելի են:

Գործում է 2.5G բջջային կապի համակարգը, անլար հեռախոսակապն առկա է:

Ինտերնետ ծառայությունը հասանելի է (ապահովված է Wi-Fi ինտերնետ կապով):

Համայնքում գործում են առևտրի 10 օբյեկտներ:

Համայնքային ենթակառուցվածքի ճանապարհները ասֆալտապատ են, քնահողային, խճից և կոպճից, չմշակված կապակցող նյութերից:

Տրանսպորտային կապը կարգավորված է. ուղևորափոխադրումներն իրականացվում են Չափար-Ստեփանակերտ-Չափար միջշրջանային թիվ 207 կանոնավոր ավտոբուսային երթուղով:

Գետավանի համայնքային բյուջեի ծախսերի ֆինանսավորման աղբյուրներն են ընթացիկ եկամուտները, ոչ ֆինանսական ակտիվների օտարումից միջոցների ստացումը և պետական բյուջեից նպատակային հատկացումները:

ԼՂՀ Մարտակերտի շրջանի Դրմբոն համայնքը

ԼՂՀ Մարտակերտի շրջանի Դրմբոն համայնքը տեղաբաշխված է հանրապետության հյուսիսարևելյան հատվածում: Մարտակերտ շրջկենտրոնից գտնվում է 37 կմ հեռավորության վրա, իսկ մայրաքաղաք Ստեփանակերտից՝ 71 կմ հեռավորության վրա:

Համայնքը լեռնային է, ունի 1261,61 հա տարածք, որից 307,19 հա գյուղատնտեսական նշանակության, 532,37 հա անտառային հողեր:

Դրմբոն համայնքի սահմանային գոտով հոսում է Տրտու գետի փոքր վտակը դեպի Սարսանգի ջրամբար:

Դրմբոն համայնքի բնակչության թվաքանակը կազմում է 583 մարդ, կա 182 տնտեսություն:

Բնակչությունը հիմնականում աշխատում է համայնքում գործող հանքարդյունաբերական ձեռնարկությունում, ինչպես նաև զբաղվում է գյուղատնտեսությամբ՝ անասնապահությամբ և հողագործությամբ:

Համայնքում գործում են գյուղապետարան, գործում է բուժկետ, միջնակարգ դպրոց, որտեղ սովորում են 72 աշակերտներ:

Կան պատմամշակութային հուշարձաններ՝ գյուղատեղի (XII-XIXդդ.), գերեզմանոց (XVIII-XIXդդ.), աղբյուր (XIXդ.), մատուռ (XII-XIIIդդ.), բնակատեղի «Մաչեղ» (XIIIդ.), խաչքար (XI-XIIIդդ.), ջրաղաց (XIXդ.), հաշվառված է 16 հուշարձան:

Համայնքի տարածքում առկա են պղնձի (շահագործվում է) և բնական պիգմենտների հանքային պաշարներ:

Ջրամատակարարումն իրականացվում է համայնքի կողմից՝ ինքնահոս և մեխանիկական եղանակներով: Ինքնահոս համակարգը սնվում է 2 ակունքներից, իսկ մեխանիկականը՝ 1 ակունքից և պոմպակայանի միջոցով մղվում է հանքավայրին: Համայնքի տարածքում առկա են թվով 6 աղբյուրներ «Շիրինանց», «Խումարեն», «Խնձորին», «Հոռեն», «Քոռ» և «Մրիավեն»:

Համայնքն ապահովված է էլեկտրաէներգիայով, առկա է գազամատակարարման համակարգ:

Հեռուստատեսությունը և ռադիոն համայնքում հասանելի են:

Գործում է 2.5G բջջային կապի համակարգը, անլար հեռախոսակապն առկա է:

Ինտերնետ ծառայությունը հասանելի է (ապահովված է Wi-Fi ինտերնետ կապով):

Համայնքում գործում են առևտրի 9 օբյեկտներ և 1 բանկի մասնաճյուղ:

Համայնքային ենթակայության ճանապարհներն ասֆալտապատ են, բնահողային, խճից և կոպճից, չմշակված կապակցող նյութերից:

Տրանսպորտային կապը կարգավորված է. ուղևորափոխադրումներն իրականացվում են Դրմբոն-Ստեփանակերտ-Դրմբոն միջշրջանային թիվ 212 կանոնավոր ավտոբուսային երթուղով:

Դրմբոնի համայնքային բյուջեի ծախսերի ֆինանսավորման աղբյուրներն են ընթացիկ եկամուտները և ոչ ֆինանսական ակտիվների օտարումից միջոցների ստացումը:

ԼՂՀ Մարտակերտի շրջանի Զազիկ համայնքը

ԼՂՀ Մարտակերտի շրջանի Զազիկ համայնքը տեղաբաշխված է հանրապետության հյուսիսարևելյան հատվածում: Մարտակերտ շրջկենտրոնից գտնվում է 40 կմ հեռավորության վրա, իսկ մայրաքաղաք Ստեփանակերտից՝ 95 կմ հեռավորության վրա:

Համայնքը լեռնային է, ունի 810,30 հա տարածք, որից 187,77 հա գյուղատնտեսական նշանակության, 566,85 հա անտառային հողեր:

Զազիկ համայնքի սահմանային գոտով հոսում է Տրտու գետի փոքր վտակը դեպի Սարսանգի ջրամբար:

Զազիկ համայնքի բնակչության թվաքանակը կազմում է 235 մարդ, կա 55 տնտեսություն:

Բնակչությունը հիմնականում զբաղվում է գյուղատնտեսությամբ՝ անասնապահությամբ և հողագործությամբ:

Համայնքում գործում են գյուղապետարան, բուժկետ, Քուլատակի միջնակարգ դպրոցի Զազիկի մասնաճյուղը, որտեղ սովորում են 30 աշակերտներ:

Ջրամատակարարումն իրականացվում է համայնքի կողմից՝ ինքնահոս եղանակով, համակարգը սնվում է 1 ակունքից: Համայնքի տարածքում առկա են թվով 5 աղբյուրներ՝ «Օխտըն», «Ներքին», «Սրըշենու», «Քոռ» և «Հունտի»:

Համայնքի տարածքով անցնում է «Թրդե-Հաթերք» ոռոգման ջրատարը:

Համայնքն ապահովված է էլեկտրաէներգիայով:

Հեռուստատեսությունը և ռադիոն համայնքում հասանելի են:

Գործում է 2.5G քջջային կապի համակարգը, անլար հեռախոսակապն առկա է:

Ինտերնետ ծառայությունը հասանելի է:

Համայնքում գործում են առևտրի 2 օբյեկտներ:

Համայնքային ենթակայության ճանապարհները բնահողային են, խճից և կոպճից, չմշակված կապակցող նյութերից:

Տրանսպորտային կապը կարգավորված է. ուղևորափոխադրումներն իրականացվում են Հաթերք-Ստեփանակերտ-Հաթերք միջշրջանային թիվ 204 կանոնավոր ավտոբուսային երթուղով:

Զազիկի համայնքային բյուջեի ծախսերի ֆինանսավորման աղբյուրներն են ընթացիկ եկամուտները, ոչ ֆինանսական ակտիվների օտարումից միջոցների ստացումը և պետական բյուջեից նպատակային հատկացումները:

ԼՂՀ Մարտակերտի շրջանի Զարդախաչ համայնքը

ԼՂՀ Մարտակերտի շրջանի Զարդախաչ համայնքը տեղաբաշխված է հանրապետության հյուսիսային հատվածում: Մարտակերտ շրջկենտրոնից գտնվում է 54 կմ հեռավորության վրա, իսկ մայրաքաղաք Ստեփանակերտից՝ 78 կմ հեռավորության վրա:

Համայնքը լեռնային է, ունի 544,10 հա տարածք, որից 259,68 հա գյուղատնտեսական նշանակության, 226,56 հա անտառային հողեր:

Զարդախաչ համայնքի սահմանային գոտով հոսում է Տրտու գետի վտակը:

Զարդախաչ համայնքի բնակչության թվաքանակը կազմում է 136 մարդ, կա 53 տնտեսություն:

Բնակչությունը հիմնականում զբաղվում է գյուղատնտեսությամբ՝ անասնապահությամբ և հողագործությամբ:

Համայնքում գործում են գյուղապետարան, բուժկետ, հիմնական դպրոց, որտեղ սովորում են 10 աշակերտներ:

Կան պատմամշակութային հուշարձաններ՝ գերեզմանոց (XVIII-XIXդդ.), աղբյուր (XIXդ.), հաշվառված է 12 հուշարձան:

Ջրամատակարարումն իրականացվում է համայնքի կողմից՝ ինքնահոս եղանակով, համակարգը սնվում է 1 ակունքից: Համայնքի տարածքում առկա է 1 աղբյուր՝ «Մոշոտի» աղբյուրը:

Համայնքի տարածքով անցնում է «Թրղե-Հաթերք» ոռոգման ջրատարը:

Համայնքն ապահովված է էլեկտրաէներգիայով:

Հեռուստատեսությունը և ռադիոն համայնքում հասանելի են:

Գործում է 2.5G բջջային կապի համակարգը, անլար հեռախոսակապն առկա է:

Ինտերնետ ծառայությունը հասանելի է:

Համայնքում գործում են առևտրի 2 օբյեկտներ:

Համայնքային ենթակայության ճանապարհները բնահողային են, խճից և կոպճից, չմշակված կապակցող նյութերից:

Տրանսպորտային կապը կարգավորված է. ուղևորափոխադրումներն իրականացվում են Չափար-Ստեփանակերտ-Չափար միջշրջանային թիվ 207 կանոնավոր ավտոբուսային երթուղով:

Զարդախաչի համայնքային բյուջեի ծախսերի ֆինանսավորման աղբյուրներն են ընթացիկ եկամուտները, ոչ ֆինանսական ակտիվների օտարումից միջոցների ստացումը և պետական բյուջեից նպատակային հատկացումները:

ԼՂՀ Մարտակերտի շրջանի Թալիշ համայնքը

ԼՂՀ Մարտակերտի շրջանի Թալիշ համայնքը տեղաբաշխված է հանրապետության հյուսիս-արևելյան հատվածում: Մարտակերտ շրջկենտրոնից գտնվում է 40 կմ հեռավորության վրա, իսկ մայրաքաղաք Ստեփանակերտից՝ 88 կմ հեռավորության վրա:

Համայնքը հարթավայրային է՝ ունի 6398,80 հա տարածք, որոնցից 2047,53 հա տարածքը գյուղատնտեսական նշանակության, 349,54 հա անտառային հողեր:

Թալիշ համայնքի բնակչության թվաքանակը կազմում է 597 մարդ, 168 տնտեսություններ:

Բնակչությունը հիմնականում զբաղվում է գյուղատնտեսությամբ՝ անասնապահությամբ և հողագործությամբ:

Համայնքում գործում են գյուղապետարան, մշակույթի տուն, բուժկետ, միջնակարգ դպրոց, որտեղ սովորում են 100 աշակերտներ, համայնքն ունի 1 պետական մանկապարտեզ՝ հաճախում են 29 երեխաներ:

Կան պատմամշակութային հուշարձաններ՝ Գլխո (Հռոեկա) վանք, (1279-1284թթ.), եկեղեցի (XVIIդ.), գերեզմանոց (XVII-XIXդդ.), աղբյուր (XIXդ.), խաչքար (XII-XIIIդդ.), եկեղեցի (1151թ.), գյուղատեղի «Դյոթական» (XIIIդ.), Մելիք-Բեգլարյանների ապարանք (1727թ.), հաշվառված է 26 հուշարձան:

Ջրամատակարարումն իրականացվում է պետության կողմից կենտրոնացված՝ ինքնահոս և մեխանիկական եղանակներով, համակարգը սնվում է 4 ակունքներից և 2 արտեզյան ջրհորներից: Համայնքի տարածքում առկա են թվով 19 աղբյուրներ՝ «Բարակ», «Արցախ», «Նիկոլայի», «Մալականի», «Քոնով», «Տմբլի», «Շկոլի», «Կլուբի», «Մեժունց», «Սպիտակ», «Մոխանի», «Միջնաշենի», «Բժշկի», «Համամի», «Հողի», «Միջնակ», «Դյոթք», «Ճոխտ» և «Ճղարեն»: Խմելու ջրի համար առկա են 2 գործող արտեզյան ջրհորներ:

Համայնքի տարածքում գործում է «Թալիշ»-ի ոռոգման համակարգը:

Համայնքն ապահովված է էլեկտրաէներգիայով:

Հեռուստատեսությունը և ռադիոն համայնքում հասանելի են:

Գործում է 2.5G բջջային կապի համակարգը, անլար հեռախոսակապն առկա է:

Ինտերնետ ծառայությունը հասանելի է (ապահովված է Wi-Fi ինտերնետ կապով):

Համայնքում գործում են առևտրի 8 օբյեկտներ:

Համայնքային ենթակայության ճանապարհները բնահողային են, խճից և կոպճից, չմշակված կապակցող նյութերից:

Տրանսպորտային կապը կարգավորված է. ուղևորափոխադրումներն իրականացվում են Թալիշ-Ստեփանակերտ-Թալիշ թիվ 214 միջշրջանային կանոնավոր ավտոբուսային երթուղով:

Թալիշի համայնքային բյուջեի ծախսերի ֆինանսավորման աղբյուրներն են ընթացիկ եկամուտները, ոչ ֆինանսական ակտիվների օտարումից միջոցների ստացումը և պետական բյուջեից նպատակային հատկացումները:

ԼՂՀ Մարտակերտի շրջանի Թբլղու համայնքը

ԼՂՀ Մարտակերտի շրջանի Թբլղու համայնքը տեղաբաշխված է հանրապետության հյուսիսարևելյան հատվածում: Մարտակերտ շրջկենտրոնից գտնվում է 51 կմ հեռավորության վրա, իսկ մայրաքաղաք Ստեփանակերտից՝ 40 կմ հեռավորության վրա:

Համայնքը լեռնային է, ունի 466,51 հա տարածք, որից 279,32 հա գյուղատնտեսական նշանակության, 142,82 հա անտառային հողեր:

Թբլղու համայնքի սահմանային գոտով հոսում է Տրտու գետի Քոլատակ վտակը:

Թբլղու համայնքի բնակչության թվաքանակը կազմում է 158 մարդ, կա 46 տնտեսություն:

Բնակչությունը հիմնականում զբաղվում է գյուղատնտեսությամբ՝ անասնապահությամբ և հողագործությամբ:

Համայնքում գործում են գյուղապետարան, մշակույթի տուն, բուժկետ, Քոլատակի միջնակարգ դպրոցի Թբլղուի մասնաճյուղը, որտեղ սովորում են 7 աշակերտներ:

Կան պատմամշակութային հուշարձաններ՝ գերեզմանոց (XVIII-XIXդդ.), ամրոց «Աղուեն» (XII-XIIIդդ.), խաչքար (XIIIդ.), եկեղեցի (XIIIդ.):

Ջրամատակարարումն իրականացվում է համայնքի կողմից՝ ինքնահոս եղանակով, համակարգը սնվում է 1 ակունքից: Համայնքի տարածքում առկա են թվով 6 աղբյուրներ՝ «Տզգանի», «Սաքի ապր», «Դարզին թավ», «Շորին ծորի», «Վանքի տակի» և «Լըսնըտեղի»:

Համայնքն ապահովված է էլեկտրաէներգիայով:

Հեռուստատեսությունը և ռադիոն համայնքում հասանելի են:

Գործում է 2.5G բջջային կապի համակարգը, անլար հեռախոսակապն առկա է:

Ինտերնետ ծառայությունը հասանելի է:

Համայնքային ենթակայության ճանապարհները բնահողային են:

Տրանսպորտային կապը կարգավորված է. ուղևորափոխադրումներն իրականացվում են Քոլատակ-Ստեփանակերտ-Քոլատակ թիվ 210 միջրջանային կանոնավոր ավտոբուսային երթուղով:

Թբլղուի համայնքային բյուջեի ծախսերի ֆինանսավորման աղբյուրներն են ընթացիկ եկամուտները, ոչ ֆինանսական ակտիվների օտարումից միջոցների ստացումը և պետական բյուջեից նպատակային հատկացումները:

ԼՂՀ Մարտակերտի շրջանի Խնկավան համայնքը

ԼՂՀ Մարտակերտի շրջանի Խնկավան համայնքը տեղաբաշխված է հանրապետության հյուսիսային հատվածում: Մարտակերտ շրջկենտրոնից գտնվում է 56 կմ հեռավորության վրա, իսկ մայրաքաղաք Ստեփանակերտից՝ 82 կմ հեռավորության վրա:

Համայնքը լեռնային է, ունի 605,11 հա տարածք, որից 198,13 հա գյուղատնտեսական նշանակության, 319,27 հա անտառային հողեր:

Խնկավան համայնքի սահմանային գոտով հոսում է Տրտու գետի վտակը:

Խնկավան համայնքի բնակչության թվաքանակը կազմում է 193 մարդ, կա 62 տնտեսություն:

Բնակչությունը հիմնականում զբաղվում է գյուղատնտեսությամբ՝ անասնապահությամբ և հողագործությամբ:

Համայնքում գործում են գյուղապետարան, բուժկետ, Վաղուհաս գյուղի միջնակարգ դպրոցի Խնկավանի մասնաճյուղը, որտեղ սովորում են 14 աշակերտներ:

Ջրամատակարարումն իրականացվում է համայնքի կողմից՝ ինքնահոս եղանակով, համակարգը սնվում է 1 ակունքից: Համայնքի տարածքում առկա են թվով 5 աղբյուրներ՝ «Բախշալին տափին», «Շինատեղ», «Սևունց թաղի», «Հակոբի» և «Ղրուշանց տափի»:

Համայնքն ապահովված է էլեկտրաէներգիայով:

Հեռուստատեսությունը և ռադիոն համայնքում հասանելի են:

Գործում է 2.5G բջջային կապի համակարգը, անլար հեռախոսակապն առկա է:

Ինտերնետ ծառայությունը հասանելի է:

Համայնքային ենթակայության ճանապարհները բնահողային են:

Տրանսպորտային կապը կարգավորված է. ուղևորափոխադրումներն իրականացվում են Վաղուհաս-Ստեփանակերտ-Վաղուհաս թիվ 211 միջշրջանային կանոնավոր ավտոբուսային երթուղով:

Խնկավանի համայնքային բյուջեի ծախսերի ֆինանսավորման աղբյուրներն են ընթացիկ եկամուտները, ոչ ֆինանսական ակտիվների օտարումից միջոցների ստացումը և պետական բյուջեից նպատակային հատկացումները:

ԼՂՀ Մարտակերտի շրջանի Ծաղկաշեն համայնքը

ԼՂՀ Մարտակերտի շրջանի Ծաղկաշեն համայնքը տեղաբաշխված է հանրապետության հյուսիս-արևելյան հատվածում: Մարտակերտ շրջկենտրոնից գտնվում է 9 կմ հեռավորության վրա, իսկ մայրաքաղաք Ստեփանակերտից՝ 65 կմ հեռավորության վրա:

Համայնքը հարթավայրային է՝ ունի 301,12 հա տարածք, որոնցից 203,02 հա տարածքը գյուղատնտեսական նշանակության, 23,78 հա անտառային հողեր:

Ծաղկաշեն համայնքի բնակչության թվաքանակը կազմում է 154 մարդ, 49 տնտեսություններ:

Բնակչությունը հիմնականում զբաղվում է գյուղատնտեսությամբ՝ անասնապահությամբ և հողագործությամբ:

Համայնքում գործում են գյուղապետարան, մշակույթի տուն, բուժկետ, Ներքին Հոռաթաղ գյուղի միջնակարգ դպրոցի Ծաղկաշենի մասնաճյուղը, որտեղ սովորում են 8 աշակերտներ:

Համայնքի տարածքում առկա են պղնձի (կատարվում են հետազոտություններ) հանքային պաշարներ:

Ջրամատակարարումն իրականացվում է համայնքի կողմից՝ ինքնահոս եղանակով, համակարգը սնվում է 1 ակունքից: Համայնքի տարածքում առկա են թվով 4 աղբյուրներ՝ «Բոնյու», «Ջրղաքին», «Կարմիր» և «Նով»:

Համայնքն ապահովված է էլեկտրաէներգիայով, առկա է գազամատակարարման համակարգ:

Հեռուստատեսությունը և ռադիոն համայնքում հասանելի են:

Գործում է 2.5G բջջային կապի համակարգը, անլար հեռախոսակապն առկա է:

Ինտերնետ ծառայությունը հասանելի է:

Համայնքում գործում է առևտրի 1 օբյեկտ:

Համայնքային ենթակայության ճանապարհները բնահողային են, խճից և կոպճից, չմշակված կապակցող նյութերից:

Տրանսպորտային կապը կարգավորված է. ուղևորափոխադրումներն իրականացվում են Ճանկաթաղ-Ստեփանակերտ-Ճանկաթաղ միջըջանային թիվ 213 կանոնավոր ավտոբուսային երթուղով:

Ծաղկաշենի համայնքային բյուջեի ծախսերի ֆինանսավորման աղբյուրներն են ընթացիկ եկամուտները, ոչ ֆինանսական ակտիվների օտարումից միջոցների ստացումը և պետական բյուջեից նպատակային հատկացումները:

ԼՂՀ Մարտակերտի շրջանի Ծմակահող համայնքը

ԼՂՀ Մարտակերտի շրջանի Ծմակահող համայնքը տեղաբաշխված է հանրապետության հյուսիսային հատվածում: Մարտակերտ շրջկենտրոնից գտնվում է 53 կմ հեռավորության վրա, իսկ մայրաքաղաք Ստեփանակերտից՝ 45 կմ հեռավորության վրա:

Համայնքը լեռնային է, ունի 906,38 հա տարածք, որից 358,79 հա գյուղատնտեսական նշանակության, 500,29 հա անտառային հողեր:

Ծմակահող համայնքի սահմանային գոտով հոսում է Խաչեն գետի վտակը:

Ծմակահող համայնքի բնակչության թվաքանակը կազմում է 261 մարդ, կա 70 տնտեսություն:

Բնակչությունը հիմնականում զբաղվում է գյուղատնտեսությամբ՝ անասնապահությամբ և հողագործությամբ:

Համայնքում գործում են գյուղապետարան, բուժկետ, հիմնական դպրոց, որտեղ սովորում են 26 աշակերտներ:

Կան պատմամշակութային հուշարձաններ՝ Սբ. Ստեփանոս եկեղեցի (1229թ.), գերեզմանոց (XII-XIIIդդ.), Մամբան եկեղեցի (XIII դ.) հաշվառված է 83 հուշարձան:

Ջրամատակարարումն իրականացվում է համայնքի կողմից՝ ինքնահոս եղանակով, համակարգը սնվում է 1 ակունքից: Համայնքի տարածքում առկա են թվով 5 աղբյուրներ՝ «Գագոյի», «Կույսի», «Լևոնի», «Նովեն ծորի» և «Նայունց կալի»:

Համայնքն ապահովված է էլեկտրաէներգիայով, առկա է գազամատակարարման համակարգ:

Հեռուստատեսությունը և ռադիոն համայնքում հասանելի են:

Գործում է 2.5G բջջային կապի համակարգը, անլար հեռախոսակապն առկա է:

Ինտերնետ ծառայությունը հասանելի է (ապահովված է Wi-Fi ինտերնետ կապով):

Համայնքում գործում են առևտրի 2 օբյեկտներ:

Համայնքային ենթակայության ճանապարհները բնահողային են, խճից և կոպճից, չմշակված կապակցող նյութերից:

Տրանսպորտային կապը կարգավորված է. ուղևորափոխադրումներն իրականացվում են Վանք-Ստեփանակերտ-Վանք միջշրջանային թիվ 206 կանոնավոր ավտոբուսային երթուղով:

Ծմակահողի համայնքային բյուջեի ծախսերի ֆինանսավորման աղբյուրներն են ընթացիկ եկամուտները, ոչ ֆինանսական ակտիվների օտարումից միջոցների ստացումը և պետական բյուջեից նպատակային հատկացումները:

ԼՂՀ Մարտակերտի շրջանի Կիչան համայնքը

ԼՂՀ Մարտակերտի շրջանի Կիչան համայնքը տեղաբաշխված է հանրապետության հյուսիսարևելյան հատվածում: Մարտակերտ շրջկենտրոնից գտնվում է 29 կմ հեռավորության վրա, իսկ մայրաքաղաք Ստեփանակերտից՝ 41 կմ հեռավորության վրա:

Համայնքը լեռնային է, ունի 680,15 հա տարածք, որից 282,36 հա գյուղատնտեսական նշանակության, 331,79 հա անտառային հողեր:

Կիչան համայնքի սահմանային գոտով հոսում է Խաչեն գետի վտակը:

Կիչան համայնքի բնակչության թվաքանակը կազմում է 178 մարդ, կա 44 տնտեսություն:

Բնակչությունը հիմնականում զբաղվում է գյուղատնտեսությամբ՝ անասնապահությամբ և հողագործությամբ:

Համայնքում գործում են գյուղապետարան, բուժկետ, միջնակարգ դպրոց, որտեղ սովորում են 54 աշակերտներ:

Կան պատմամշակութային հուշարձաններ՝ Սբ. Աստվածածին եկեղեցի (XIXդ.), Անպատ վանք (XII-XVIIIդդ.), գերեզմանոց (XII-XVIIIդդ.), մատուռ (XVIIIդ.), խաչքար (XIIIդ.), Անահիտի աղբյուր, հաշվառված են 78 հուշարձաններ:

Ջրամատակարարումն իրականացվում է համայնքի կողմից՝ ինքնահոս եղանակով, համակարգը սնվում է 1 ակունքից: Համայնքի տարածքում առկա են թվով 3 աղբյուրներ՝ «Անահիտի», «Գյուղի» և «Միրզին»:

Համայնքն ապահովված է էլեկտրաէներգիայով:

Հեռուստատեսությունը և ռադիոն համայնքում հասանելի են:

Գործում է 2.5G բջջային կապի համակարգը, անլար հեռախոսակապն առկա է:

Ինտերնետ ծառայությունը հասանելի է:

Համայնքում գործում են առևտրի 2 օբյեկտներ:

Համայնքային ենթակառուցվածքի ճանապարհները՝ ասֆալտապատ են, բնահողային, խճից և կոպճից, չմշակված կապակցող նյութերից:

Տրանսպորտային կապը կարգավորված է. ուղևորափոխադրումներն իրականացվում են Դրմբոն-Ստեփանակերտ-Դրմբոն միջրջանային թիվ 212 կանոնավոր ավտոբուսային երթուղով:

Կիչանի համայնքային բյուջեի ծախսերի ֆինանսավորման աղբյուրներն են ընթացիկ եկամուտները, ոչ ֆինանսական ակտիվների օտարումից միջոցների ստացումը և պետական բյուջեից նպատակային հատկացումները:

ԼՂՀ Մարտակերտի շրջանի Կոճողոտ համայնքը

ԼՂՀ Մարտակերտի շրջանի Կոճողոտ համայնքը տեղաբաշխված է հանրապետության հյուսիսային հատվածում: Մարտակերտ շրջկենտրոնից գտնվում է 43 կմ հեռավորության վրա, իսկ մայրաքաղաք Ստեփանակերտից՝ 66 կմ հեռավորության վրա:

Համայնքը լեռնային է, ունի 1599,19 հա տարածք, որից 488,85 հա գյուղատնտեսական նշանակության, 897,32 հա անտառային հողեր:

Կոճողոտ համայնքի սահմանային գոտով հոսում է Տրտու գետի փոքր վտակը դեպի Սարսանգի ջրամբար:

Կոճողոտ համայնքի բնակչության թվաքանակը կազմում է 547 մարդ, կա 167 տնտեսություն:

Բնակչությունը հիմնականում զբաղվում է գյուղատնտեսությամբ՝ անասնապահությամբ և հողագործությամբ, կան նաև Մարտակերտի շրջանի հանքավայրերում աշխատողներ:

Համայնքում գործում են գյուղապետարան, բուժկետ, միջնակարգ դպրոց, որտեղ սովորում են 95 աշակերտներ:

Կան պատմամշակութային հուշարձաններ՝ Սբ. Աստվածածին եկեղեցի (XVIIդ.), գյուղատեղի (XIIIդ.), գերեզմանոց (XIIIդ.), խաչքար, դամբարաններ (II-I մ.թ.ա. հազ.), հաշվառված է 59 հուշարձան:

Ջրամատակարարումն իրականացվում է համայնքի կողմից՝ ինքնահոս եղանակով, համակարգը սնվում է 2 ակունքներից: Համայնքի տարածքում առկա են թվով 17 աղբյուրներ՝ «Յորտ», «Անուշ», «Վանին», «Ճիրիկներ», «Սրաքանց տափին», «Դնգրնգան», «Բաջին», «Շաշմա», «Պեխեն», «Խինա», «Խաչունց», «Կրավերեն ձոր», «Շահրամանեն», «Շոր», «Խուդանեն», «Քոռ» և «Ճնջարա»:

Համայնքն ապահովված է էլեկտրաէներգիայով:

Հեռուստատեսությունը և ռադիոն համայնքում հասանելի են:

Գործում է 2.5G բջջային կապի համակարգը, անլար հեռախոսակապն առկա է:

Ինտերնետ ծառայությունը հասանելի է (ապահովված է Wi-Fi ինտերնետ կապով):

Համայնքում գործում են առևտրի 11 օբյեկտներ:

Համայնքային ենթակայության ճանապարհները բնահողային են, խճից և կոպճից, չմշակված կապակցող նյութերից:

Տրանսպորտային կապը կարգավորված է. ուղևորափոխադրումներն իրականացվում են Կոճողոտ-Ստեփանակերտ-Կոճողոտ միջշրջանային թիվ 208 կանոնավոր ավտոբուսային երթուղով:

Կոճողոտի համայնքային բյուջեի ծախսերի ֆինանսավորման աղբյուրներն են ընթացիկ եկամուտները, ոչ ֆինանսական ակտիվների օտարումից միջոցների ստացումը և պետական բյուջեից նպատակային հատկացումները:

ԼՂՀ Մարտակերտի շրջանի Կուսապատ համայնքը

ԼՂՀ Մարտակերտի շրջանի Կուսապատ համայնքը տեղաբաշխված է հանրապետության արևելյան հատվածում: Մարտակերտ շրջկենտրոնից գտնվում է 10 կմ հեռավորության վրա, իսկ մայրաքաղաք Ստեփանակերտից՝ 68 կմ հեռավորության վրա:

Համայնքը բարձրլեռնային է, ունի 1687,75 հա տարածք, որից 660,20 հա գյուղատնտեսական նշանակության, 985,85 հա անտառային հողեր:

Կուսապատ համայնքի բնակչության թվաքանակը կազմում է 259 մարդ, կա 84 տնտեսություն:

Բնակչությունը հիմնականում զբաղվում է գյուղատնտեսությամբ՝ անասնապահությամբ և հողագործությամբ:

Համայնքում գործում են գյուղապետարան, բուժկետ, միջնակարգ դպրոց, որտեղ սովորում են 35 աշակերտներ:

Կան պատմամշակութային հուշարձաններ՝ Սբ. Աստվածածին եկեղեցի (1269թ.), Նահատակ սրբատեղի (միջնադար), գերեզմանոց (միջնադար), Մելիք-Իսրայելյանների ամրոց (XVIIIդ.), խաչքար (XII-XIIIդդ.), հաշվառված է 19 հուշարձան:

Համայնքի տարածքում առկա են պղնձի (կատարվում են հետազոտություններ), տուֆի, բարիտի, ծծմբային կրաքարի հանքային պաշարներ:

Ջրամատակարարումն իրականացվում է համայնքի կողմից՝ ինքնահոս եղանակով, համակարգը սնվում է 1 ալյուվից: Համայնքի տարածքում առկա են թվով 17 աղբյուրներ՝ «Պտաշին Միշան», «Վեղանց», «Սիակ», «Բաղեն», «Մշիավ», «Ջնիբեգա ջուր», «Տեփնաց», «Չնիրին», «Ծտուրանց ծորի», «Շիրինին», «Նիթալանց», «Սուլակնաձովի», «Բաղունց գյուղ», «Ռուբենի», «Նիլբանդան», «Մնդրեկան» և «Ճիրակեն»:

Համայնքն ապահովված է էլեկտրաէներգիայով:

Հեռուստատեսությունը և ռադիոն համայնքում հասանելի են:

Գործում է 2.5G բջջային կապի համակարգն:

Ինտերնետ ծառայությունը հասանելի է:

Համայնքում գործում են առևտրի 2 օբյեկտներ:

Համայնքային ենթակայության ճանապարհներն ասֆալտապատ են, քնահողային, խճից և կոպճից, չմշակված կապակցող նյութերից:

Տրանսպորտային կապը կարգավորված է. ուղևորափոխադրումներն իրականացվում են Չլդրան-Մարտակերտ-Չլդրան 03-004 ներշրջանային կանոնավոր ավտոբուսային երթուղով:

Կուսապատի համայնքային բյուջեի ծախսերի ֆինանսավորման աղբյուրներն են ընթացիկ եկամուտները, ոչ ֆինանսական ակտիվների օտարումից միջոցների ստացումը և պետական բյուջեից նպատակային հատկացումները:

ԼՂՀ Մարտակերտի շրջանի Հաթերք համայնքը

ԼՂՀ Մարտակերտի շրջանի Հաթերք համայնքը տեղաբաշխված է հանրապետության հյուսիսային հատվածում: Մարտակերտ շրջկենտրոնից գտնվում է 45 կմ հեռավորության վրա, իսկ մայրաքաղաք Ստեփանակերտից՝ 98 կմ հեռավորության վրա:

Համայնքը բարձրլեռնային է, ունի 4118,90 հա տարածք, որից 1859,57 հա գյուղատնտեսական նշանակության, 1654,58 հա անտառային հողեր:

Հաթերք համայնքի սահմանային գոտով հոսում է Տրտու գետի վտակը:

Հաթերք համայնքի բնակչության թվաքանակը կազմում է 1638 մարդ, կա 506 տնտեսություն:

Բնակչությունը հիմնականում զբաղվում է գյուղատնտեսությամբ՝ անասնապահությամբ և հողագործությամբ:

Համայնքում գործում են գյուղապետարան, մշակույթի տուն, բուժկետ, միջնակարգ դպրոց, որտեղ սովորում են 284 աշակերտներ, համայնքն ունի 1 պետական մանկապարտեզ, հաճախում են 95 երեխաներ:

Կան պատմամշակութային հուշարձաններ՝ Սբ. Աստվածածին եկեղեցի (XIXդ.), Սբ. Նշան եկեղեցի (միջնադար), վանք «Մսիս» (XII-XIIIդդ.), մատուռ-դամբարան (XII-XIIIդդ.), խաչքար (XIIIդ.), ձիթհանք (միջնադար), մատուռ «Աստղաբյուր» (միջնադար), գյուղատեղի (XII-XIIIդդ.), ամրոց (XIX-XXդդ.), հաշվառված է 35 հուշարձան:

Համայնքում առկա են պղնձի (կատարվում են հետազոտություններ) և մարմարացած կրաքարի հանքային պաշարներ:

Ջրամատակարարումն իրականացվում է համայնքի կողմից՝ ինքնահոս եղանակով, համակարգը սնվում է 3 ակունքներից: Համայնքի տարածքում առկա են թվով 6 աղբյուրներ՝ «Թթու ջուր», «Շրոշրո», «Միգլատեղի», «Օխեն», «Ծովաջուր» և «Գյուլատեղ»:

Համայնքի տարածքով անցնում է «Թրղե-Հաթերք» ոռոգման ջրատարը:

Համայնքն ապահովված է էլեկտրաէներգիայով:

Հեռուստատեսությունը և ռադիոն համայնքում հասանելի են:

Գործում է 2.5G բջջային կապի համակարգը, անլար հեռախոսակապն առկա է:

Ինտերնետ ծառայությունը հասանելի է (ապահովված է Wi-Fi ինտերնետ կապով):

Համայնքում գործում են առևտրի 19 օբյեկտներ:

Համայնքի տարածքը նպատակահարմար է փոքր ՀԷԿ-եր կառուցելու համար: Ներկա դրությամբ գործում են 3 ՀԷԿ-եր:

Համայնքային ենթակայության ճանապարհները բնահողային են, խճից և կոպճից, չմշակված կապակցող նյութերից:

Տրանսպորտային կապը կարգավորված է. ուղևորափոխադրումներն իրականացվում են Հաթերք-Ստեփանակերտ-Հաթերք միջշրջանային թիվ 204 կանոնավոր ավտոբուսային երթուղով:

Հաթերքի համայնքային բյուջեի ծախսերի ֆինանսավորման աղբյուրներն են ընթացիկ եկամուտները, ոչ ֆինանսական ակտիվների օտարումից միջոցների ստացումը և պետական բյուջեից նպատակային հատկացումները:

ԼՂՀ Մարտակերտի շրջանի Հարությունագոմեր համայնքը

ԼՂՀ Մարտակերտի շրջանի Հարությունագոմեր համայնքը տեղաբաշխված է հանրապետության հյուսիսային հատվածում: Մարտակերտ շրջկենտրոնից գտնվում է 50 կմ հեռավորության վրա, իսկ մայրաքաղաք Ստեփանակերտից՝ 73 կմ հեռավորության վրա:

Համայնքը բարձրլեռնային է, ունի 1098,89 հա տարածք, որից 496,29 հա գյուղատնտեսական նշանակության, 484,37 հա անտառային հողեր:

Հարությունագոմեր համայնքի սահմանային գոտով հոսում է Տրտու գետի փոքր վտակը դեպի Սարսանգի ջրամբար:

Հարությունագոմեր համայնքի բնակչության թվաքանակը կազմում է 517 մարդ, կա 104 տնտեսություն:

Բնակչությունը հիմնականում զբաղվում է գյուղատնտեսությամբ՝ անասնապահությամբ և հողագործությամբ, կան նաև Մարտակերտի շրջանի հանքավայրերում աշխատողներ:

Համայնքում գործում են գյուղապետարան, բուժկետ, միջնակարգ դպրոց, որտեղ սովորում են 61 աշակերտներ:

Կան պատմամշակութային հուշարձաններ՝ գերեզմանոց (XVIII-XIXդդ.), գյուղատեղի (ուշ միջնադար), եկեղեցի (XVIII-XIXդդ.), դամբարաններ (մ.թ.ա. II-I հազ.):

Համայնքում առկա են ծծմբային կրաքարի հանքային պաշարներ:

Ջրամատակարարումն իրականացվում է համայնքի կողմից՝ ինքնահոս եղանակով, համակարգը սնվում է 1 ալյունքից: Համայնքի տարածքում առկա են թվով 10 աղբյուրներ՝ «Վետած», «Հճարկեն», «Տանիելին», «Վերդուն», «Կարաբեղին», «Ճկունեն», «Պիծի Հուռաթաղի», «Հաղալեն», «Լենջին» և «Հուլանոտ ձորի»:

Համայնքն ապահովված է էլեկտրաէներգիայով:

Հեռուստատեսությունը և ռադիոն համայնքում հասանելի են:

Գործում է 2.5G բջջային կապի համակարգը, անլար հեռախոսակապն առկա է:

Ինտերնետ ծառայությունը հասանելի է (ապահովված է Wi-Fi ինտերնետ կապով):

Համայնքում գործում են առևտրի 5 օբյեկտներ:

Համայնքային ենթակայության ճանապարհները բնահողային են, խճից և կոպճից, չմշակված կապակցող նյութերից:

Տրանսպորտային կապը կարգավորված է. ուղևորափոխադրումներն իրականացվում են Վաղուհաս-Ստեփանակերտ-Վաղուհաս միջըջանային թիվ 211 կանոնավոր ավտոբուսային երթուղով:

Հարությունագոմերի համայնքային բյուջեի ծախսերի ֆինանսավորման աղբյուրներն են ընթացիկ եկամուտները, ոչ ֆինանսական ակտիվների օտարումից միջոցների ստացումը և պետական բյուջեից նպատակային հատկացումները:

ԼՂՀ Մարտակերտի շրջանի Հովտաշեն համայնքը

ԼՂՀ Մարտակերտի շրջանի Հովտաշեն համայնքը տեղաբաշխված է հանրապետության արևելյան հատվածում: Մարտակերտ շրջկենտրոնից գտնվում է 30 կմ հեռավորության վրա, իսկ մայրաքաղաք Ստեփանակերտից՝ 51 կմ հեռավորության վրա:

Համայնքը հարթավայրային է, ունի 1079,61 հա տարածք, որից 288,52 հա գյուղատնտեսական նշանակության, 690,87 հա անտառային հողեր:

Հովտաշեն համայնքի սահմանային գոտով հոսում է Խաչեն գետը:

Հովտաշեն համայնքի բնակչության թվաքանակը կազմում է 275 մարդ, կա 83 տնտեսություն:

Բնակչությունը հիմնականում զբաղվում է գյուղատնտեսությամբ՝ անասնապահությամբ և հողագործությամբ:

Համայնքում գործում են գյուղապետարան, դպրոց, բուժկետ:

Կան պատմամշակութային հուշարձաններ՝ դամբարան (վաղ միջնադար), դամբարանաբլուր (մ.թ.ա. II-I հազ.):

Ջրամատակարարումն իրականացվում է համայնքի կողմից՝ ինքնահոս եղանակով, համակարգը սնվում է 1 ակունքից: Համայնքի տարածքում առկա են թվով 3 աղբյուրներ՝ «Վովայի», «Գյուղի» և «Ժորիկի»:

Համայնքի տարածքով անցնում է «Նոր Սեյսուլան-Հովտաշեն-Նոր Այգեստան» ոռոգման ջրատարը:

Համայնքն ապահովված է էլեկտրաէներգիայով:

Հեռուստատեսությունը և ռադիոն համայնքում հասանելի են:

Գործում է 2.5G բջջային կապի համակարգը, անլար հեռախոսակապն առկա է:

Ինտերնետ ծառայությունը հասանելի է:

Համայնքում գործում է առևտրի 1 օբյեկտ:

Համայնքային ենթակայության ճանապարհները բնահողային են, խճից և կոպճից, չմշակված կապակցող նյութերից:

Տրանսպորտային կապը կարգավորված է. ուղևորափոխադրումներն իրականացվում են Ղազանչի-Ստեփանակերտ-Ղազանչի միջշրջանային թիվ 215 կանոնավոր ավտոբուսային երթուղով (տարանցիկ):

Հովտաշենի համայնքային բյուջեի ծախսերի ֆինանսավորման աղբյուրներն են ընթացիկ եկամուտները, ոչ ֆինանսական ակտիվների օտարումից միջոցների ստացումը և պետական բյուջեից նպատակային հատկացումները:

ԼՂՀ Մարտակերտի շրջանի Ճանկաթաղ համայնքը

ԼՂՀ Մարտակերտի շրջանի Ճանկաթաղ համայնքը տեղաբաշխված է հանրապետության արևելյան հատվածում: Մարտակերտ շրջկենտրոնից գտնվում է 13 կմ հեռավորության վրա, իսկ մայրաքաղաք Ստեփանակերտից՝ 67 կմ հեռավորության վրա:

Համայնքը լեռնային է, ունի 3633,47 հա տարածք, որից 2701,43 հա գյուղատնտեսական նշանակության, 764,83 հա անտառային հողեր:

Ճանկաթաղ համայնքի բնակչության թվաքանակը կազմում է 385 մարդ, կա 125 տնտեսություն:

Բնակչությունը հիմնականում զբաղվում է գյուղատնտեսությամբ՝ անասնապահությամբ և հողագործությամբ, կան նաև Մարտակերտի շրջանի հանքավայրերում աշխատողներ:

Համայնքում գործում են գյուղապետարան, մշակույթի տուն, բուժկետ, միջնակարգ դպրոց, որտեղ սովորում են 49 աշակերտներ:

Կան պատմամշակութային հուշարձաններ՝ Սբ. Գևորգ եկեղեցի (1609թ.), մատուռ (XVIIդ.), գյուղատեղի (միջնադար), գերեզմանոց (միջնադար), խաչքար (XIII-XVIIդդ.), դամբարաններ (մ.թ.ա. I դ.), հաշվառված է 51 հուշարձան:

Համայնքի տարածքում առկա են պղնձի (կատարվում են հետազոտություններ) հանքային պաշարներ:

Ջրամատակարարումն իրականացվում է համայնքի կողմից՝ ինքնահոս եղանակով, համակարգը սնվում է 1 ակունքից: Համայնքի տարածքում առկա են թվով 11 աղբյուրներ՝ «Քյահրիզ», «Երին ջուր», «Մուսոին տակ», «Ջհանանց», «Ցորտ», «Մղրակերին», «Մարունց», «Ծով», «Դերին», «Հովուզ» և «Հաչա հղեց»:

Համայնքն ապահովված է էլեկտրաէներգիայով:

Հեռուստատեսությունը և ուղիորն համայնքում հասանելի են:

Գործում է 2.5G բջջային կապի համակարգը, անլար հեռախոսակապն առկա է:

Ինտերնետ ծառայությունը հասանելի է:

Համայնքում գործում են առևտրի 3 օբյեկտներ:

Համայնքային ենթակայության ճանապարհները բնահողային են, խճից և կոպճից, չմշակված կապակցող նյութերից:

Տրանսպորտային կապը կարգավորված է. ուղևորափոխադրումներն իրականացվում են Ճանկաթաղ-Ստեփանակերտ-Ճանկաթաղ միջրջանային թիվ 213 կանոնավոր ավտոբուսային երթուղով:

Ճանկաթաղի համայնքային բյուջեի ծախսերի ֆինանսավորման աղբյուրներն են ընթացիկ եկամուտները, ոչ ֆինանսական ակտիվների օտարումից միջոցների ստացումը և պետական բյուջեից նպատակային հատկացումները:

ԼՂՀ Մարտակերտի շրջանի Մատաղիս համայնքը

ԼՂՀ Մարտակերտի շրջանի Մատաղիս համայնքը տեղաբաշխված է հանրապետության հյուսիսարևելյան հատվածում: Մարտակերտ շրջկենտրոնից գտնվում է 26 կմ հեռավորության վրա, իսկ մայրաքաղաք Ստեփանակերտից՝ 81 կմ հեռավորության վրա:

Համայնքը հարթավայրային է, ունի 1291,88 հա տարածք, որից 1103,94 հա գյուղատնտեսական նշանակության, 1268,06 հա անտառային հողեր:

Մատաղիս համայնքի սահմանային գոտով հոսում է Տրտու գետը դեպի Մատաղիսի ջրամբար:

Մատաղիս համայնքի բնակչության թվաքանակը կազմում է 665 մարդ, կա 201 տնտեսություն:

Բնակչությունը հիմնականում զբաղվում է գյուղատնտեսությամբ՝ անասնապահությամբ և հողագործությամբ:

Համայնքում գործում են գյուղապետարան, բուժկետ, միջնակարգ դպրոց, որտեղ սովորում են 109 աշակերտներ, համայնքն ունի 1 պետական մանկապարտեզ, որտեղ հաճախում է 25 երեխա:

Կան պատմամշակութային հուշարձաններ՝ Սբ. Եղիշե եկեղեցի (1892-1898թթ.), գերեզմանոց (XVIII-XIXդդ.), Եղիշե Առաքյալի վանք (XII-XVIIIդդ.), Վաչագան Բարեպաշտի մատուռ-դամբարան (1286թ.), կրկնահարկ դահլիճ (1552թ.), խաչքար (XII-XIIIդդ.), դամբարաններ (մ.թ.ա. II-I հազ.), հաշվառված է 30 հուշարձան:

Համայնքի տարածքում առկա են բարիտի, կոպալի և կրաքարի հանքային պաշարներ:

Ջրամատակարարումն իրականացվում է պետության կողմից կենտրոնացված՝ ինքնահոս եղանակով, համակարգը սնվում է 2 ակունքներից: Համայնքի տարածքում առկա են թվով 2 աղբյուրներ՝ «Կոլին դոիգ» և «Հոռի»:

Համայնքի տարածքում գործում է «Թալիշ»-ի ոռոգման համակարգը:

Համայնքն ապահովված է էլեկտրաէներգիայով:

Հեռուստատեսությունը և ռադիոն համայնքում հասանելի են:

Գործում է 2.5G բջջային կապի համակարգը, անլար հեռախոսակապն առկա է:

Ինտերնետ ծառայությունը հասանելի է (ապահովված է Wi-Fi ինտերնետ կապով):

Համայնքում գործում են առևտրի 4 օբյեկտներ:

Համայնքի տարածքը նպատակահարմար է փոքր ՀէԿ-եր կառուցելու համար. ներկա դրությամբ գործում են 2 ՀէԿ-եր:

Համայնքային ենթակայության ճանապարհները բնահողային են, խճից և կոպճից, չմշակված կապակցող նյութերից:

Տրանսպորտային կապը կարգավորված է. ուղևորափոխադրումներն իրականացվում են Թալիշ-Ստեփանակերտ-Թալիշ միջըրջանային թիվ 214 կանոնավոր ավտոբուսային երթուղով (տարանցիկ):

Մատաղիսի համայնքային բյուջեի ծախսերի ֆինանսավորման աղբյուրներն են ընթացիկ եկամուտները, ոչ ֆինանսական ակտիվների օտարումից միջոցների ստացումը և պետական բյուջեից նպատակային հատկացումները:

ԼՂՀ Մարտակերտի շրջանի Մաղավուզ համայնքը

ԼՂՀ Մարտակերտի շրջանի Մաղավուզ համայնքը տեղաբաշխված է հանրապետության հյուսիսարևելյան հատվածում: Մարտակերտ շրջկենտրոնից գտնվում է 22 կմ հեռավորության վրա, իսկ մայրաքաղաք Ստեփանակերտից՝ 77 կմ հեռավորության վրա:

Համայնքը լեռնային է, ունի 3346,30 հա տարածք, որից 2023,04 հա գյուղատնտեսական նշանակության, 419,04 հա անտառային հողեր:

Մաղավուզ համայնքի բնակչության թվաքանակը կազմում է 540 մարդ, կա 140 տնտեսություն:

Մաղավուզ համայնքի կազում ընդգրկված է նաև Քմբաձոր գյուղը: Քմբաձոր գյուղի բնակչության թվաքանակը կազմում է 116 մարդ, կա 28 տնտեսություն:

Բնակչությունը հիմնականում զբաղվում է գյուղատնտեսությամբ՝ անասնապահությամբ և հողագործությամբ, կան նաև Մարտակերտի շրջանի հանքավայրերում աշխատողներ:

Համայնքում գործում են գյուղապետարան, բուժկետ, միջնակարգ դպրոց, որտեղ սովորում են 84 աշակերտներ:

Կան պատմամշակութային հուշարձաններ՝ գյուղատեղի (միջնադար), մատուռ (1260թ.), խաչքար (XIIIդ.), ապարանք (XVIIIդ. I կես), Սբ. Գևորգ եղեցեղի (XIXդ.), հաշվառված է 7 հուշարձան:

Համայնքի տարածքում առկա են երկաթի և քարածուխի հանքային պաշարներ:

Ջրամատակարարումն իրականացվում է պետության կողմից կենտրոնացված՝ ինքնահոս եղանակով, համակարգը սնվում է 1 ակունքից: Համայնքի տարածքում առկա են թվով 5 աղբյուրներ՝ «Քլումփի», «Վերին շենի», «Ռուսին», «Թունգ» և «Նուվավուր»: Մաղավուզ համայնքում կա 1 գործող ջրահավաք սրահ:

Համայնքն ապահովված է էլեկտրաէներգիայով:

Հեռուստատեսությունը և ռադիոն համայնքում հասանելի են:

Գործում է 2.5G բջջային կապի համակարգը, անլար հեռախոսակապն առկա է:

Մաղավուզ գյուղում ինտերնետ ծառայությունը հասանելի է (ապահովված է Wi-Fi ինտերնետ կապով):

Համայնքում գործում են առևտրի 3 օբյեկտներ:

Համայնքային ենթակայության ճանապարհները բնահողային են, խճից և կոպճից, չմշակված կապակցող նյութերից:

Տրանսպորտային կապը կարգավորված է. ուղևորափոխադրումներն իրականացվում են Թալիշ-Ստեփանակերտ-Թալիշ միջրջանային թիվ 214 կանոնավոր ավտոբուսային երթուղով (տարանցիկ):

Մաղավուզի համայնքային բյուջեի ծախսերի ֆինանսավորման աղբյուրներն են ընթացիկ եկամուտները, ոչ ֆինանսական ակտիվների օտարումից միջոցների ստացումը և պետական բյուջեից նպատակային հատկացումները:

ԼՂՀ Մարտակերտի շրջանի Մեծ Շեն համայնքը

ԼՂՀ Մարտակերտի շրջանի Մեծ Շեն համայնքը տեղաբաշխված է հանրապետության հյուսիսարևելյան հատվածում: Մարտակերտ շրջկենտրոնից գտնվում է 14 կմ հեռավորության վրա, իսկ մայրաքաղաք Ստեփանակերտից՝ 68 կմ հեռավորության վրա:

Համայնքը լեռնային է, ունի 3301,00 հա տարածք, որից 1560,26 հա գյուղատնտեսական նշանակության, 1209,62 հա անտառային հողեր:

Մեծ Շեն համայնքի բնակչության թվաքանակը կազմում է 341 մարդ, կա 97 տնտեսություն:

Բնակչությունը հիմնականում զբաղվում է գյուղատնտեսությամբ՝ անասնապահությամբ և հողագործությամբ:

Համայնքում գործում են գյուղապետարան, մշակույթի տուն, բուժկետ, միջնակարգ դպրոց, որտեղ սովորում են 55 աշակերտներ, համայնքն ունի 1 պետական մանկապարտեզ, հաճախում են 25 երեխաներ:

Կան պատմամշակութային հուշարձաններ՝ Սբ. Գևորգ եկեղեցի (XVIIդ.), խաչքար (XVIIդ.), ամրոց «Ձորատափ» (միջնադար), դամբարաններ (մ.թ.ա. II-I հազ.), հաշվառված է 19 հուշարձան:

Զրամատակարարումն իրականացվում է պետության կողմից կենտրոնացված՝ ինքնահոս և մեխանիկական եղանակներով, համակարգը սնվում է 1 ակունքից: Համայնքի տարածքում առկա են թվով 9 աղբյուրներ՝ «Պլպլան», «Նովավուր», «Տնջրե», «Ցորտ», «Թունգ», «Տանձեն», «Քար», «Վետալ» և «Տամբուլ ձորի»: Մեծ Շեն համայնքում կա 1 գործող ջրահավաք սրահ:

Համայնքն ապահովված է էլեկտրաէներգիայով:

Հեռուստատեսությունը և ռադիոն համայնքում հասանելի են:

Գործում է 2.5G բջջային կապի համակարգը, անլար հեռախոսակապն առկա է:

Ինտերնետ ծառայությունը հասանելի է (ապահովված է Wi-Fi ինտերնետ կապով):

Համայնքում գործում են առևտրի 2 օբյեկտներ:

Համայնքային ենթակայության ճանապարհները բնահողային են, խճից և կոպճից, չմշակված կապակցող նյութերից:

Տրանսպորտային կապը կարգավորված է. ուղևորափոխադրումներն իրականացվում են Մոխրաթաղ-Ստեփանակերտ-Մոխրաթաղ միջշրջանային թիվ 220 կանոնավոր ավտոբուսային երթուղով (տարանցիկ):

Մեծ Շենի համայնքային բյուջեի ծախսերի ֆինանսավորման աղբյուրներն են ընթացիկ եկամուտները, ոչ ֆինանսական ակտիվների օտարումից միջոցների ստացումը և պետական բյուջեից նպատակային հատկացումները:

ԼՂՀ Մարտակերտի շրջանի Մեհմանա համայնքը

ԼՂՀ Մարտակերտի շրջանի Մեհմանա համայնքը տեղաբաշխված է հանրապետության հյուսիսարևելյան հատվածում: Մարտակերտ շրջկենտրոնից գտնվում է 24 կմ հեռավորության վրա, իսկ մայրաքաղաք Ստեփանակերտից՝ 86 կմ հեռավորության վրա:

Համայնքը լեռնային է, ունի 116,58 հա տարածք, որից 252,95 հա գյուղատնտեսական նշանակության, 120,62 հա անտառային հողեր:

Մեհմանա համայնքի բնակչության թվաքանակը կազմում է 26 մարդ, կա 11 տնտեսություն:

Բնակչությունը հիմնականում զբաղվում է գյուղատնտեսությամբ՝ անասնապահությամբ և հողագործությամբ:

Համայնքում գործում են գյուղապետարան, բուժկետ:

Կան պատմամշակութային հուշարձաններ՝ գերեզմանոց (XII-XIII դ.), «Պանայա» եկեղեցի (1249թ.), խաչքար (XIII դ.), Սբ. Աստվածածին եկեղեցի (1228թ.), դամբարաններ (մ.թ.ա. II-I հազ.), հաշվառված է 28 հուշարձան:

Համայնքի տարածքում առկա են ցինկի և կապարի հանքային պաշարներ:

Ջրամատակարարումն իրականացվում է համայնքի կողմից՝ մեխանիկական եղանակով, համակարգը սնվում է 1 ալյուրքից: Համայնքի տարածքում առկա են թվով 3 աղբյուրներ՝ «Աչք», «Սիոլին ծորի» և «Պառավի»:

Համայնքն ապահովված է էլեկտրաէներգիայով:

Հեռուստատեսությունը և ռադիոն համայնքում հասանելի են:

Գործում է 2.5G բջջային կապի համակարգը, անլար հեռախոսակապն առկա է:

Ինտերնետ ծառայությունը հասանելի է:

Համայնքային ենթակայության ճանապարհները բնահողային են, խճից և կոպճից, չմշակված կապակցող նյութերից:

Մեհմանայի համայնքային բյուջեի ծախսերի ֆինանսավորման աղբյուրներն են ընթացիկ եկամուտները, ոչ ֆինանսական ակտիվների օտարումից միջոցների ստացումը և պետական բյուջեից նպատակային հատկացումները:

ԼՂՀ Մարտակերտի շրջանի Մոխրաթաղ համայնքը

ԼՂՀ Մարտակերտի շրջանի Մոխրաթաղ համայնքը տեղաբաշխված է հանրապետության հյուսիսարևելյան հատվածում: Մարտակերտ շրջկենտրոնից գտնվում է 8 կմ հեռավորության վրա, իսկ մայրաքաղաք Ստեփանակերտից՝ 62 կմ հեռավորության վրա:

Համայնքը լեռնային է, ունի 2856,80 հա տարածք, որից 1350,59 հա գյուղատնտեսական նշանակության, 1369,05 հա անտառային հողեր:

Մոխրաթաղ համայնքի բնակչության թվաքանակը կազմում է 341 մարդ, կա 102 տնտեսություն:

Բնակչությունը հիմնականում զբաղվում է գյուղատնտեսությամբ՝ անասնապահությամբ և հողագործությամբ:

Համայնքում գործում են գյուղապետարան, մշակույթի տուն, բուժկետ, միջնակարգ դպրոց, որտեղ սովորում են 28 աշակերտներ:

Կան պատմամշակութային հուշարձաններ՝ եկեղեցի «Ինը մաս» (XII դ. վերակառուցվել է 1881թ.), Սբ. Աստվածածին եկեղեցի (1883թ.), գեղեզմանոց (միջնադար), ապարանք (1771թ.), հաշվառված է 14 հուշարձան:

Ջրամատակարարումն իրականացվում է համայնքի կողմից՝ ինքնահոս եղանակով, համակարգը սնվում է 1 ակունքից: Համայնքի տարածքում առկա են թվով 6 աղբյուրներ՝ «Բլեղանց», «Քիթի-մարեն», «Ինը մասեն», «Քյահրիզ», «Պնջիր-փիշին» և «Տզգալուն»: Մոխրաթաղ համայնքում կա 1 գործող ջրահավաք սրահ:

Համայնքն ապահովված է էլեկտրաէներգիայով:

Հեռուստատեսությունը և ռադիոն համայնքում հասանելի են:

Գործում է 2.5G բջջային կապի համակարգը, անլար հեռախոսակապն առկա է:

Ինտերնետ ծառայությունը հասանելի է (ապահովված է Wi-Fi ինտերնետ կապով):

Համայնքում գործում են առևտրի 3 օբյեկտներ:

Համայնքային ենթակայության ճանապարհները բնահողային են, խճից և կոպճից, չմշակված կապակցող նյութերից:

Տրանսպորտային կապը կարգավորված է. ուղևորափոխադրումներն իրականացվում են Մոխրաթաղ-Ստեփանակերտ-Մոխրաթաղ միջշրջանային թիվ 220 կանոնավոր ավտոբուսային երթուղով:

Մոխրաթաղի համայնքային բյուջեի ծախսերի ֆինանսավորման աղբյուրներն են ընթացիկ եկամուտները, ոչ ֆինանսական ակտիվների օտարումից միջոցների ստացումը և պետական բյուջեից նպատակային հատկացումները:

ԼՂՀ Մարտակերտի շրջանի Ներքին Հռոպաղ համայնքը

ԼՂՀ Մարտակերտի շրջանի Ներքին Հռոպաղ համայնքը տեղաբաշխված է հանրապետության արևելյան հատվածում: Մարտակերտ շրջկենտրոնից գտնվում է 7 կմ հեռավորության վրա, իսկ մայրաքաղաք Ստեփանակերտից՝ 59 կմ հեռավորության վրա:

Համայնքը հարթավայրային է, ունի 1104,90 հա տարածք, որից 755,12 հա գյուղատնտեսական նշանակության, 108,54 հա անտառային հողեր:

Ներքին Հռոպաղ համայնքի բնակչության թվաքանակը կազմում է 840 մարդ, կա 279 տնտեսություն:

Բնակչությունը հիմնականում զբաղվում է գյուղատնտեսությամբ՝ անասնապահությամբ և հողագործությամբ, կան նաև Մարտակերտի շրջանի հանքավայրերում աշխատողներ:

Համայնքում գործում են գյուղապետարան, բուժկետ, միջնակարգ դպրոց, որտեղ սովորում են 120 աշակերտներ:

Կան պատմամշակութային հուշարձաններ՝ եկեղեցի (1094թ.), Աբ. Աստվածածին եկեղեցի (1904-1914թթ.) գերեզմանոց (միջնադար):

Զրամատակարարումն իրականացվում է համայնքի կողմից՝ ինքնահոս և մեխանիկական եղանակներով, համակարգը սնվում է 2 ակունքներից: Համայնքի տարածքում առկա են թվով 2 աղբյուրներ՝ «Քյահրիզ» և «Արտեզյան ջրհոր»: Ներքին Հռոպաղ համայնքում կա 1 գործող ջրահավաք սրահ:

Համայնքն ապահովված է էլեկտրաէներգիայով, առկա է գազամատակարարման համակարգ:

Հեռուստատեսությունը և ռադիոն համայնքում հասանելի են:

Գործում է 2.5G բջջային կապի համակարգը, անլար հեռախոսակապն առկա է:

Ինտերնետ ծառայությունը հասանելի է (ապահովված է Wi-Fi ինտերնետ կապով):

Համայնքում գործում են առևտրի 10 օբյեկտներ:

Համայնքային ենթակայության ճանապարհները բնահողային են, խճից և կոպճից, չմշակված կապակցող նյութերից:

Տրանսպորտային կապը կարգավորված է. ուղևորափոխադրումներն իրականացվում են Ճանկաթաղ-Ստեփանակերտ-Ճանկաթաղ միջշրջանային թիվ 213 կանոնավոր ավտոբուսային երթուղով (տարանցիկ):

Ներքին Հոռաթաղի համայնքային բյուջեի ծախսերի ֆինանսավորման աղբյուրներն են ընթացիկ եկամուտները, ոչ ֆինանսական ակտիվների օտարումից միջոցների ստացումը և պետական բյուջեից նպատակային հատկացումները:

ԼՂՀ Մարտակերտի շրջանի Նոր Այգեստան համայնքը

ԼՂՀ Մարտակերտի շրջանի Նոր Այգեստան համայնքը տեղաբաշխված է հանրապետության արևելյան հատվածում: Մարտակերտ շրջկենտրոնից գտնվում է 25 կմ հեռավորության վրա, իսկ մայրաքաղաք Ստեփանակերտից՝ 45 կմ հեռավորության վրա:

Համայնքը հարթավայրային է, ունի 1313.42 հա տարածք, որից 791,78 հա գյուղատնտեսական նշանակության, 351,65 հա անտառային հողեր:

Նոր Այգեստան համայնքի սահմանային գոտով հոսում է Խաչեն գետը:

Նոր Այգեստան համայնքի կազմում ընդգրկված է նաև Այգեստան գյուղը:

Նոր Այգեստան համայնքի բնակչության թվաքանակը կազմում է 281 մարդ, կա 89 տնտեսություն:

Բնակչությունը հիմնականում զբաղվում է գյուղատնտեսությամբ՝ անասնապահությամբ և հողագործությամբ:

Համայնքում գործում են գյուղապետարան, մշակույթի տուն, բուժկետ, միջնակարգ դպրոց, որտեղ սովորում են 42 աշակերտներ:

Կան պատմամշակութային հուշարձաններ՝ դամբարաններ (մ.թ.ա. II-I հազ.):

Համայնքի տարածքում առկա է գաջի հանքային պաշար:

Ջրամատակարարումն իրականացվում է համայնքի կողմից՝ ինքնահոս և մեխանիկական եղանակներով, համակարգը սնվում է 2 ակուն-քներից: Համայնքի տարածքում առկա է թվով 1 աղբյուր՝ «Տնջրե» աղբյուրը:

Համայնքի տարածքով անցնում է «Նոր Սեյսուկան-Հովտաշեն-Նոր Այգեստան» ոռոգման ջրատարը:

Համայնքն ապահովված է էլեկտրաէներգիայով:

Հեռուստատեսությունը և ռադիոն համայնքում հասանելի են:

Գործում է 2.5G բջջային կապի համակարգը, անլար հեռախոսակապն առկա է:

Ինտերնետ ծառայությունը հասանելի է:

Համայնքային ենթակայության ճանապարհները բնահողային են, խճից և կոպճից, չմշակված կապակցող նյութերից:

Տրանսպորտային կապը կարգավորված է. ուղևորափոխադրումներն իրականացվում են Ղազանչի-Ստեփանակերտ-Ղաանչի միջշրջանային թիվ 215 կանոնավոր ավտոբուսային երթուղով:

Նոր Այգեստանի համայնքային բյուջեի ծախսերի ֆինանսավորման աղբյուրներն են ընթացիկ եկամուտները, ոչ ֆինանսական ակտիվների օտարումից միջոցների ստացումը և պետական բյուջեից նպատակային հատկացումները:

ԼՂՀ Մարտակերտի շրջանի Նոր Կարմիրավան համայնքը

ԼՂՀ Մարտակերտի շրջանի Նոր Կարմիրավան համայնքը տեղաբաշխված է հանրապետության արևելյան հատվածում: Մարտակերտ շրջկենտրոնից գտնվում է 10 կմ հեռավորության վրա, իսկ մայրաքաղաք Ստեփանակերտից՝ 44 կմ հեռավորության վրա:

Համայնքը հարթավայրային է, ունի 1965,01 հա տարածք, որից 1738,83 հա գյուղատնտեսական նշանակության, 53,48 հա անտառային հողեր:

Նոր Կարմիրավան համայնքի բնակչության թվաքանակը կազմում է 195 մարդ, կա 56 տնտեսություն:

Բնակչությունը հիմնականում զբաղվում է գյուղատնտեսությամբ՝ անասնապահությամբ և հողագործությամբ:

Համայնքում գործում են գյուղապետարան, բուժկետ, հիմնական դպրոց, որտեղ սովորում են 16 աշակերտներ:

Կան պատմամշակութային հուշարձաններ՝ դամբարաններ (մ.թ.ա. II-I հազ.):

Համայնքի տարածքում առկա են կրաքարի հանքային պաշար:

Ջրամատակարարումն իրականացվում է համայնքի կողմից՝ մեխանիկական եղանակով, համակարգը սնվում է 1 ալուոնքից: Համայնքի տարածքում առկա է 1 արտեզյան ջրհոր:

Համայնքի տարածքով անցնում է «Խաչեն-Մարտակերտ» ոռոգման ջրատարը:

Համայնքն ապահովված է էլեկտրաէներգիայով:

Հեռուստատեսությունը և ռադիոն համայնքում հասանելի են:

Գործում է 2.5G բջջային կապի համակարգը, անլար հեռախոսակապն առկա է:

Ինտերնետ ծառայությունը հասանելի է:

Համայնքում գործում են առևտրի 3 օբյեկտներ:

Համայնքային ենթակառուցվածքի ճանապարհներն ասֆալտապատ են, բնահողային, խճից և կոպճից, չմշակված կապակցող նյութերից:

Տրանսպորտային կապը կարգավորված է. ուղևորափոխադրումներն իրականացվում են Մարտակերտ-Ստեփանակերտ-Մարտակերտ միջշրջանային թիվ 201 կանոնավոր ավտոբուսային երթուղով:

Նոր Կարմիրավանի համայնքային բյուջեի ծախսերի ֆինանսավորման աղբյուրներն են ընթացիկ եկամուտները, ոչ ֆինանսական ակտիվների օտարումից միջոցների ստացումը և պետական բյուջեից նպատակային հատկացումները:

ԼՂՀ Մարտակերտի շրջանի Նոր Հայկաջուր համայնքը

ԼՂՀ Մարտակերտի շրջանի Նոր Հայկաջուր համայնքը տեղաբաշխված է հանրապետության արևելյան հատվածում: Մարտակերտ շրջկենտրոնից գտնվում է 13 կմ հեռավորության վրա, իսկ մայրաքաղաք Ստեփանակերտից՝ 41 կմ հեռավորության վրա:

Համայնքը հարթավայրային է, ունի 1378,03 հա տարածք, որից 1218,20 հա գյուղատնտեսական նշանակության:

Նոր Հայկաջուր համայնքի բնակչության թվաքանակը կազմում է 194 մարդ, 57 տնտեսություն:

Բնակչությունը հիմնականում զբաղվում է գյուղատնտեսությամբ՝ անասնապահությամբ և հողագործությամբ:

Համայնքում գործում են գյուղապետարան, մշակույթի տուն, բուժկետ, հիմնական դպրոց, որտեղ սովորում են 21 աշակերտներ:

Կան պատմամշակութային հուշարձաններ՝ դամբարաններ (մ.թ.ա. II-I հազ.):

Համայնքի տարածքում առկա են գաջի հանքային պաշարներ:

Ջրամատակարարումն իրականացվում է համայնքի կողմից՝ մեխանիկական եղանակով, համակարգը սնվում է 1 ակունքից: Համայնքի տարածքում առկա են թվով 3 աղբյուրներ՝ «Երե», «Հողին» և «Տնջրե»:

Համայնքի տարածքով անցնում են «Խաչեն-Մարտակերտ» և «Նոր Մարաղա-Մարտակերտ» ոռոգման ջրատարները:

Համայնքն ապահովված է էլեկտրաէներգիայով:

Հեռուստատեսությունը և ռադիոն համայնքում հասանելի են:

Գործում է 2.5G բջջային կապի համակարգը, անլար հեռախոսակապն առկա է:

Ինտերնետ ծառայությունը հասանելի է:

Համայնքային ենթակայության ճանապարհները բնահողային են, խճից և կոպճից, չմշակված կապակցող նյութերից:

Տրանսպորտային կապը կարգավորված է. ուղևորափոխադրումներն իրականացվում են Մարտակերտ-Ստեփանակերտ-Մարտակերտ միջրջանային թիվ 201 կանոնավոր ավտոբուսային երթուղով:

Նոր Հայկաջուրի համայնքային բյուջեի ծախսերի ֆինանսավորման աղբյուրներն են ընթացիկ եկամուտները, ոչ ֆինանսական ակտիվների օտարումից միջոցների ստացումը և պետական բյուջեից նպատակային հատկացումները:

ԼՂՀ Մարտակերտի շրջանի Նոր Ղազանչի համայնքը

ԼՂՀ Մարտակերտի շրջանի Նոր Ղազանչի համայնքը տեղաբաշխված է հանրապետության հյուսիսարևելյան հատվածում: Մարտակերտ շրջկենտրոնից գտնվում է 40 կմ հեռավորության վրա, իսկ մայրաքաղաք Ստեփանակերտից՝ 60 կմ հեռավորության վրա:

Համայնքը լեռնային է, ունի 2180,95 հա տարածք, որից 487,06 հա գյուղատնտեսական նշանակության, 1581,54 հա անտառային հողեր:

Նոր Ղազանչի համայնքի սահմանային գոտով հոսում է Խաչեն գետի վտակը:

Նոր Ղազանչի համայնքի բնակչության թվաքանակը կազմում է 143 մարդ, 42 տնտեսություն:

Բնակչությունը հիմնականում զբաղվում է գյուղատնտեսությամբ՝ անասնապահությամբ և հողագործությամբ:

Համայնքում գործում են գյուղապետարան, մշակույթի տուն և բուժկետ:

Համայնքի տարածքում առկա են պղնձի (կատարվում են հետազոտություններ) հանքային պաշար:

Զրամատակարարումն իրականացվում է համայնքի կողմից՝ ինքնահոս և մեխանիկական եղանակներով, համակարգը սնվում է 1 ակունքից: Համայնքի տարածքում առկա են թվով 2 աղբյուրներ՝ «Թեմարի» և «Ներքին»:

Համայնքն ապահովված է էլեկտրաէներգիայով:

Հեռուստատեսությունը և ռադիոն համայնքում հասանելի են:

Գործում է 2.5G բջջային կապի համակարգը, անլար հեռախոսակապն առկա է:

Ինտերնետ ծառայությունը հասանելի է:

Համայնքային ենթակայության ճանապարհները բնահողային են, խճից և կոպճից, չմշակված կապակցող նյութերից:

Տրանսպորտային կապը կարգավորված է. ուղևորափոխադրումներն իրականացվում են Ղազանչի-Ստեփանակերտ-Ղազանչի միջշրջանային թիվ 215 կանոնավոր ավտոբուսային երթուղով:

Նոր Ղազանչի համայնքային բյուջեի ծախսերի ֆինանսավորման աղբյուրներն են ընթացիկ եկամուտները, ոչ ֆինանսական ակտիվների օտարումից միջոցների ստացումը և պետական բյուջեից նպատակային հատկացումները:

ԼՂՀ Մարտակերտի շրջանի Նոր Մարաղա համայնքը

ԼՂՀ Մարտակերտի շրջանի Նոր Մարաղա համայնքը տեղաբաշխված է հանրապետության արևելյան հատվածում: Մարտակերտ շրջկենտրոնից գտնվում է 17 կմ հեռավորության վրա, իսկ մայրաքաղաք Ստեփանակերտից՝ 38 կմ հեռավորության վրա:

Համայնքը հարթավայրային է, ունի 1291,88 հա տարածք, որից 1103,94 հա գյուղատնտեսական նշանակության, 77,7 հա անտառային հողեր:

Նոր Մարաղա համայնքի սահմանային գոտով հոսում է Խաչեն գետը:

Նոր Մարաղա համայնքի բնակչության թվաքանակը կազմում է 529 մարդ, կա 170 տնտեսություն:

Բնակչությունը հիմնականում զբաղվում է գյուղատնտեսությամբ՝ անասնապահությամբ և հողագործությամբ:

Համայնքում գործում են գյուղապետարան, բուժկետ, միջնակարգ դպրոց, որտեղ սովորում են 70 աշակերտներ:

Կան պատմամշակութային հուշարձաններ՝ դամբարաններ (մ.թ.ա. II-I հազ.):

Ջրամատակարարումն իրականացվում է պետության կողմից կենտրոնացված՝ ինքնահոս և մեխանիկական եղանակներով, համակարգը սնվում է 2 ակունքներից: Համայնքի տարածքում առկա է թվով 1 աղբյուր՝ «Կամոյի» աղբյուրը: Խմելու ջրի համար առկա է 1 գործող արտեզյան ջրհոր:

Համայնքի տարածքով անցնում են «Խաչեն-Մարտակերտ», «Նոր Մարաղա-Մարտակերտ» և «Խաչենի ձախափնյա» ոռոգման ջրատարները:

Համայնքն ապահովված է էլեկտրաէներգիայով:

Հեռուստատեսությունը և ռադիոն համայնքում հասանելի են:

Գործում է 2.5G քջջային կապի համակարգը, անլար հեռախոսակապն առկա է:

Ինտերնետ ծառայությունը հասանելի է (ապահովված է Wi-Fi ինտերնետ կապով):

Համայնքում գործում են առևտրի 3 օբյեկտներ:

Համայնքային ենթակայության ճանապարհներն ասֆալտապատ են, բնահողային, խճից և կոպճից, չմշակված կապակցող նյութերից:

Տրանսպորտային կապը կարգավորված է. ուղևորափոխադրումներն իրականացվում են Մարտակերտ-Ստեփանակերտ-Մարտակերտ միջրջանային թիվ 201 կանոնավոր ավտոբուսային երթուղով:

Նոր Մարաղայի համայնքային բյուջեի ծախսերի ֆինանսավորման աղբյուրներն են ընթացիկ եկամուտները, ոչ ֆինանսական ակտիվների օտարումից միջոցների ստացումը և պետական բյուջեից նպատակային հատկացումները:

ԼՂՀ Մարտակերտի շրջանի Նոր Սեյսուլան համայնքը

ԼՂՀ Մարտակերտի շրջանի Նոր Սեյսուլան համայնքը տեղաբաշխված է հանրապետության հյուսիսարևելյան հատվածում: Մարտակերտ շրջկենտրոնից գտնվում է 31 կմ հեռավորության վրա, իսկ մայրաքաղաք Ստեփանակերտից՝ 53 կմ հեռավորության վրա:

Համայնքը լեռնային է, ունի 1293,40 հա տարածք, որից 797,32 հա գյուղատնտեսական նշանակության, 345,52 հա անտառային հողեր:

Նոր Սեյսուլան համայնքի սահմանային գոտով հոսում է Խաչեն գետը:

Նոր Սեյսուլան համայնքի բնակչության թվաքանակը կազմում է 179 մարդ, կա 42 տնտեսություն:

Բնակչությունը հիմնականում զբաղվում է գյուղատնտեսությամբ՝ անասնապահությամբ և հողագործությամբ:

Համայնքում գործում են գյուղապետարան, մշակույթի տուն, բուժկետ, միջնակարգ դպրոց, որտեղ սովորում են 87 աշակերտներ:

Կան պատմամշակութային հուշարձաններ՝ դամբարաններ (մ.թ.ա. II-I հազ.):

Համայնքի տարածքում առկա են գաջի (կատարվում են հետազոտություններ) հանքային պաշարներ:

Ջրամատակարարումն իրականացվում է համայնքի կողմից՝ ինքնահոս եղանակով, համակարգը սնվում է 1 ալյուրից: Համայնքի տարածքում առկա է թվով 1 աղբյուր՝ «Մհերի» աղբյուրը:

Համայնքի տարածքով անցնում է «Նոր Սեյսուլան-Հովտաշեն-Նոր Այգեստան» ոռոգման ջրատարը:

Համայնքն ապահովված է էլեկտրաէներգիայով:

Հեռուստատեսությունը և ռադիոն համայնքում հասանելի են:

Գործում է 2.5G բջջային կապի համակարգը, անլար հեռախոսակապն առկա է:

Ինտերնետ ծառայությունը հասանելի է:

Համայնքում գործում են առևտրի 2 օբյեկտներ:

Համայնքային ենթակայության ճանապարհներն ասֆալտապատ են, բնահողային, խճից և կոպճից, չմշակված կապակցող նյութերից:

Տրանսպորտային կապը կարգավորված է. ուղևորափոխադրումներն իրականացվում են Ղազանչի-Ստեփանակերտ-Ղազանչի միջշրջանային թիվ 215 կանոնավոր ավտաբուսային երթուղով:

Նոր Սեյսուվանի համայնքային բյուջեի ծախսերի ֆինանսավորման աղբյուրներն են ընթացիկ եկամուտները, ոչ ֆինանսական ակտիվների օտարումից միջոցների ստացումը և պետական բյուջեից նպատակային հատկացումները:

ԼՂՀ Մարտակերտի շրջանի Շահմասուր համայնքը

ԼՂՀ Մարտակերտի շրջանի Շահմասուր համայնքը տեղաբաշխված է հանրապետության հյուսիսային հատվածում: Մարտակերտ շրջկենտրոնից գտնվում է 56 կմ հեռավորության վրա, իսկ մայրաքաղաք Ստեփանակերտից՝ 48 կմ հեռավորության վրա:

Համայնքը լեռնային է, ունի 477,76 հա տարածք, որոնցից 136,53 հա տարածքը գյուղատնտեսական նշանակության, 283,53 հա անտառային հողեր:

Շահմասուր համայնքի սահմանային գոտով հոսում է Խաչեն գետի վտակը:

Շահմասուր համայնքի բնակչության թվաքանակը կազմում է 148 մարդ, կա 40 տնտեսություն:

Բնակչությունը հիմնականում զբաղվում է գյուղատնտեսությամբ՝ անասնապահությամբ և հողագործությամբ:

Համայնքում գործում են գյուղապետարան, մշակույթի տուն, բուժկետ, հիմնական դպրոց, որտեղ սովորում են 23 աշակերտներ:

Կան պատմամշակութային հուշարձաններ՝ եկեղեցի «Խաչին ձոր» (XII-XIIIթթ.) եկեղեցի (XIXդ.), գերեզմանոց (XVIII-XIXդդ.), գերեզմանոց (XI-XIIIդդ.), աղբյուր (XIXդ.), հաշվառված է 56 հուշարձան:

Ջրամատակարարումն իրականացվում է համայնքի կողմից՝ ինքնահոս եղանակով, համակարգը սնվում է 1 ակունքից: Համայնքի տարածքում առկա են թվով 9 աղբյուրներ՝ «Տնջրեն տակեն», «Ջրին ձորին», «Ճղպրաթաղի», «Մեյդանեն», «Պուղունց», «Խոնչ», «Խուլլանեն», «Վետանց աղբյուր» և «Վարդուտ տեղամաս» (թթու ջուր):

Համայնքն ապահովված է էլեկտրաէներգիայով, առկա է գազամատակարարման համակարգ:

Հեռուստատեսությունը և ռադիոն համայնքում հասանելի են:

Գործում է 2.5G բջջային կապի համակարգը, անլար հեռախոսակապն առկա է:

Ինտերնետ ծառայությունը հասանելի է:

Համայնքային ենթակառուցվածքի ճանապարհներն ասֆալտապատ են, բնահողային, խճից և կոպճից, չմշակված կապակցող նյութերից:

Տրանսպորտային կապը կարգավորված է. ուղևորափոխադրումներն իրականացվում են Վանք-Մարտակերտ-Վանք ներշրջանային թիվ 03-003 կանոնավոր ավտոբուսային երթուղով (տարանցիկ):

Շահմասուրի համայնքային բյուջեի ծախսերի ֆինանսավորման աղբյուրներն են ընթացիկ եկամուտները, ոչ ֆինանսական ակտիվների օտարումից միջոցների ստացումը և պետական բյուջեից նպատակային հատկացումները:

ԼՂՀ Մարտակերտի շրջանի Չափար համայնքը

ԼՂՀ Մարտակերտի շրջանի Չափար համայնքը տեղաբաշխված է հանրապետության հյուսիսային հատվածում: Մարտակերտ շրջկենտրոնից գտնվում է 55 կմ հեռավորության վրա, իսկ մայրաքաղաք Ստեփանակերտից՝ 80 կմ հեռավորության վրա:

Համայնքը բարձրլեռնային է, ունի 2262,22 հա տարածք, որից 987,94 հա գյուղատնտեսական նշանակության, 1128,89 հա անտառային հողեր:

Չափար համայնքի սահմանային գոտով հոսում է Տրտու գետը:

Չափար համայնքի բնակչության թվաքանակը կազմում է 355 մարդ, կա 89 տնտեսություն:

Բնակչությունը հիմնականում զբաղվում է գյուղատնտեսությամբ՝ անասնապահությամբ և հողագործությամբ:

Համայնքում գործում են գյուղապետարան, բուժկետ, միջնակարգ դպրոց, որտեղ սովորում են 46 աշակերտներ, համայնքն ունի 1 մասնավոր բարեգործական մանկապարտեզ, հաճախում են 20 երեխաներ:

Կան պատմամշակութային հուշարձաններ՝ գյուղատեղի «Հին Չափար» (XVII-XIXդդ.), Կարմիր քարի վանք եկեղեցի (XII-XIIIդդ.), մատուռ «Սորփեն դուզ» (1273թ.), գերեզմանոց (XII-XIIIդդ.), խաչքար (XIIIդ.), ամրոց Հակառակաբերդ (IX-XIIIդդ.), սրբատեղի «Օջախ» (միջնադար), հաշվառված է 65 հուշարձան:

Ջրամատակարարումն իրականացվում է համայնքի կողմից՝ ինքնահոս եղանակով, համակարգը սնվում է 1 ակունքից: Համայնքի տարածքում առկա են թվով 7 աղբյուրներ՝ «Քյոհնա շենի», «Եթվանանց», «Շորշոր», «Օսեփին», «Ճինջինոցեն», «Դյուղիջլիրով» և «Թթու ջուր»:

Համայնքն ապահովված է էլեկտրաէներգիայով:

Հեռուստատեսությունը և ռադիոն համայնքում հասանելի են:

Գործում է 2.5G բջջային կապի համակարգը, անլար հեռախոսակապն առկա է:

Ինտերնետ ծառայությունը հասանելի է (ապահովված է Wi-Fi ինտերնետ կապով):

Համայնքում գործում են առևտրի 2 օբյեկտներ:

Համայնքային ենթակայության ճանապարհները բնահողային են, խճից և կոպճից, չմշակված կապակցող նյութերից:

Տրանսպորտային կապը կարգավորված է. ուղևորափոխադրումներն իրականացվում են Չափար-Ստեփանակերտ-Չափար միջըջանային թիվ 207 կանոնավոր ավտոբուսային երթուղով:

Չափարի համայնքային բյուջեի ծախսերի ֆինանսավորման աղբյուրներն են ընթացիկ եկամուտները, ոչ ֆինանսական ակտիվների օտարումից միջոցների ստացումը և պետական բյուջեից նպատակային հատկացումները:

ԼՂՀ Մարտակերտի շրջանի Չլդրան համայնքը

ԼՂՀ Մարտակերտի շրջանի Չլդրան համայնքը տեղաբաշխված է հանրապետության հյուսիսարևելյան հատվածում: Մարտակերտ շրջկենտրոնից գտնվում է 46 կմ հեռավորության վրա, իսկ մայրաքաղաք Ստեփանակերտից՝ 50 կմ հեռավորության վրա:

Համայնքը բարձրլեռնային է, ունի 2132,40 հա տարածք, որից 946,76 հա գյուղատնտեսական նշանակության, 1037,45 հա անտառային հողեր:

Չլդրան համայնքի բնակչության թվաքանակը կազմում է 528 մարդ, կա 160 տնտեսություն:

Բնակչությունը հիմնականում զբաղվում է գյուղատնտեսությամբ՝ անասնապահությամբ և հողագործությամբ:

Համայնքում գործում են գյուղապետարան, բուժկետ, միջնակարգ դպրոց, որտեղ սովորում են 61 աշակերտներ:

Կան պատմամշակութային հուշարձաններ՝ Ախպերանքի նահատակ եկեղեցի (XVII դ.), գերեզմանոց (XVIII-XIX դդ.), խաչքար (XII-XIII դդ.), գյուղատեղի «Սևաքարեր» (միջնադար), դամբարաններ (մ.թ.ա. II-I հազ.), հաշվառված է 48 հուշարձան:

Համայնքի տարածքում առկա են ֆելզիտի (շահագործվում է) հանքային պաշարներ:

Ջրամատակարարումն իրականացվում է համայնքի կողմից՝ ինքնահոս եղանակով, համակարգը սնվում է 5 ակունքներից: Համայնքի տարածքում առկա են թվով 23 աղբյուրներ՝ «Պերակ ճուր», «Ղրմա», «Քչալանց», «Մանասեն», «Աթուլին», «Թայլիշին», «Չառղանց», «Ղուկունց», «Կարմունջեն», «Բըրսեղեն», «Հայկազեն», «Կրվերեն», «Պապեն», «Մակին», «Գորգին», «Կըզկիատ», «Սըռնտանա», «Թխկոտեն», «Ըլբստրակեն», «Մըրթսպանա», «Դովեն», «Փոսեն» և «Նավին»:

Համայնքն ապահովված է էլեկտրաէներգիայով, առկա է գազամատակարարման համակարգ:

Հեռուստատեսությունը և ռադիոն համայնքում հասանելի են:

Գործում է 2.5G բջջային կապի համակարգը, անլար հեռախոսակապն առկա է:

Ինտերնետ ծառայությունը հասանելի է (ապահովված է Wi-Fi ինտերնետ կապով):

Համայնքում գործում են առևտրի 9 օբյեկտներ:

Համայնքային ենթակայության ճանապարհներն ասֆալտապատ են, քնահողային, խճից և կոպճից, չմշակված կապակցող նյութերից:

Տրանսպորտային կապը կարգավորված է. ուղևորափոխադրումներն իրականացվում են ԼՂՀ Մարտակերտի շրջանի թվով 3 միջշրջանային տարանցիկ կանոնավոր ավտոբուսային երթուղիներով:

Չլրրանի համայնքային բյուջեի ծախսերի ֆինանսավորման աղբյուրներն են ընթացիկ եկամուտները, ոչ ֆինանսական ակտիվների օտարումից միջոցների ստացումը և պետական բյուջեից նպատակային հատկացումները:

ԼՂՀ Մարտակերտի շրջանի Պողոսագոմեր համայնքը

ԼՂՀ Մարտակերտի շրջանի Պողոսագոմեր համայնքը տեղաբաշխված է հանրապետության հյուսիսային հատվածում: Մարտակերտ շրջկենտրոնից գտնվում է 42 կմ հեռավորության վրա, իսկ մայրաքաղաք Ստեփանակերտից՝ 57 կմ հեռավորության վրա:

Համայնքը լեռնային է, ունի 1031,80 հա տարածք, որից 348,31 հա գյուղատնտեսական նշանակության, 612,21 հա՝ անտառային հողեր:

Պողոսագոմեր համայնքի սահմանային գոտով հոսում է Տրտու գետի փոքր վտակը դեպի Սարսանգի ջրամբար:

Պողոսագոմեր համայնքի բնակչության թվաքանակը կազմում է 242 մարդ, կա 80 տնտեսություն:

Պողոսագոմեր համայնքի կազմում ընդգրկված է նաև Ղազարահող գյուղը, որտեղ բնակվում է 74 մարդ, կա 25 տնտեսություն:

Բնակչությունը հիմնականում զբաղվում է գյուղատնտեսությամբ՝ անասնապահությամբ և հողագործությամբ, կան նաև Մարտակերտի շրջանի հանքավայրերում աշխատողներ:

Համայնքում գործում են գյուղապետարան, բուժկետ, միջնակարգ դպրոց, որտեղ սովորում են 30 աշակերտներ:

Կան պատմամշակութային հուշարձաններ Պողոսագոմեր գյուղում՝ աղբյուր (XIXդ.), խաչքար (XI-XIIIդդ.), Ամենափրկիչ վանք եկեղեցի (XII-XIIIդդ.), գերեզմանոց (XII-XIIIդդ.), գյուղատեղի (XII-XIIIդդ.), մատուռ (XIIIդ.), Ղազարահող գյուղում՝ եկեղեցի (միջնադար), գերեզմանոց (միջնադար), գյուղատեղի (միջնադար), մատուռ (միջնադար), հաշվառված է 13 հուշարձան:

Ջրամատակարարումն իրականացվում է համայնքի կողմից՝ ինքնահոս եղանակով, համակարգը սնվում է 1 ակունքից: Համայնքի տարածքում առկա են թվով 4 աղբյուրներ՝ «Քառ», «Գյուլով», «Դովեն» և «Շնաղբյուր»:

Պողոսագոմեր և Ղազարահող գյուղերն ապահովված են էլեկտրաէներգիայով: Գազամատակարարման համակարգ Ղազարահող գյուղում առկա է:

Հեռուստատեսությունը և ռադիոն համայնքում հասանելի են:

Գործում է 2.5G բջջային կապի համակարգը, անլար հեռախոսակապն առկա է:

Ինտերնետ ծառայությունը հասանելի է:

Համայնքում գործում են առևտրի 2 օբյեկտներ:

Համայնքային ենթակայության ճանապարհները բնահողային են, խճից և կոպճից, չմշակված կապակցող նյութերից:

Տրանսպորտային կապը կարգավորված է. ուղևորափոխադրումներն իրականացվում են ԼՂՀ Մարտակերտի շրջանի թվով 3 միջշրջանային տարանցիկ կանոնավոր ավտոբուսային երթուղիներով:

Պողոսագոմերի համայնքային բյուջեի ծախսերի ֆինանսավորման աղբյուրներն են ընթացիկ եկամուտները, ոչ ֆինանսական ակտիվների օտարումից միջոցների ստացումը և պետական բյուջեից նպատակային հատկացումները:

ԼՂՀ Մարտակերտի շրջանի Վաղուհաս համայնքը

ԼՂՀ Մարտակերտի շրջանի Վաղուհաս համայնքը տեղաբաշխված է հանրապետության հյուսիսային հատվածում: Մարտակերտ շրջկենտրոնից գտնվում է 52 կմ հեռավորության վրա, իսկ մայրաքաղաք Ստեփանակերտից՝ 74 կմ հեռավորության վրա:

Համայնքը լեռնային է, ունի 1480,18 հա տարածք, որից 581,86 հա գյուղատնտեսական նշանակության, 691,63 հա անտառային հողեր:

Վաղուհաս համայնքի սահմանային գոտով հոսում է Տրտու գետի վտակը:

Վաղուհաս համայնքի բնակչության թվաքանակը կազմում է 678 մարդ, կա 194 տնտեսություն:

Բնակչությունը հիմնականում զբաղվում է գյուղատնտեսությամբ՝ անասնապահությամբ և հողագործությամբ:

Համայնքում գործում են գյուղապետարան, մշակույթի տուն, բուժկետ, միջնակարգ դպրոց, որտեղ սովորում են 151 աշակերտներ:

Կան պատմամշակութային հուշարձաններ՝ Մայրաքաղաք կամ Տիրամայր վանք (1183թ.), գերեզմանոց (XII-XIIIդդ.), գյուղատեղի «Հին Վաղուհաս» (միջնադար), մատուռ (VIII-IXդդ.), Կարմիր վանք (1224թ.), Խաթարվանք (1204թ.), հաշվառված է 125 հուշարձան:

Ջրամատակարարումն իրականացվում է համայնքի կողմից՝ ինքնահոս եղանակով, համակարգը սնվում է 1 ակունքից: Համայնքի տարածքում առկա են թվով 30 աղբյուրներ՝ «Կյուքին», «Հաթումեն յաթաղի», «Կտվենին տակեն», «Շուղկաթ», «Շենին ճուր», «Սալաթին», «Սևունց թաղեն», «Ներքին ուկահին», «Տակեն», «Ջկոռոս թլեն», «Քոռ», «Պըլլպուղուն», «Վանին», «Ցորտ», «Անուշ», «Սրականց տափեն», «Թռուսխեն», «Իսաչունց», «Շաշմա», «Պեխեն», «Դնգրնգան», «Կուքին», «Շահրամանեն», «Եփրեմեն», «Շոր», «Շենեն», «Բաջին», «Ճինջիքարեն», «Իշխանեն» և «Լալախկեն»:

Համայնքն ապահովված է էլեկտրաէներգիայով:

Հեռուստատեսությունը և ռադիոն համայնքում հասանելի են:

Գործում է 2.5G բջջային կապի համակարգը, անլար հեռախոսակապն առկա է:

Ինտերնետ ծառայությունը հասանելի է (ապահովված է Wi-Fi ինտերնետ կապով):

Համայնքում գործում են առևտրի 7 օբյեկտներ:

Համայնքային ենթակայության ճանապարհները բնահողային են, խճից և կոպճից, չմշակված կապակցող նյութերից:

Տրանսպորտային կապը կարգավորված է. ուղևորափոխադրումներն իրականացվում են Վաղուհաս-Ստեփանակերտ-Վաղուհաս միջրջանային թիվ 211 կանոնավոր ավտոբուսային երթուղով:

Վաղուհասի համայնքային բյուջեի ծախսերի ֆինանսավորման աղբյուրներն են ընթացիկ եկամուտները, ոչ ֆինանսական ակտիվների օտարումից միջոցների ստացումը և պետական բյուջեից նպատակային հատկացումները:

ԼՂՀ Մարտակերտի շրջանի Վանք համայնքը

ԼՂՀ Մարտակերտի շրջանի Վանք համայնքը տեղաբաշխված է հանրապետության հյուսիսային հատվածում: Մարտակերտ շրջկենտրոնից գտնվում է 56 կմ հեռավորության վրա, իսկ մայրաքաղաք Ստեփանակերտից՝ 48 կմ հեռավորության վրա:

Համայնքը լեռնային է, ունի 12478,25 հա տարածք, որից 9972,61 հա գյուղատնտեսական նշանակության, 2110,12 հա անտառային հողեր:

Վանք համայնքի սահմանային գոտով հոսում է Խաչեն գետը:

Վանք համայնքի բնակչության թվաքանակը կազմում է 1574 մարդ, կա 391 տնտեսություն:

Վանք համայնքի կազմում ընդգրկված են նաև Անձավներ, Դաշտագլուխ, Ծաղկունք, Ճրագ և Նարեշտար գյուղերը: Անձավներ գյուղում բնակվում է 8 մարդ, կա 4 տնտեսություն, Դաշտագլուխ գյուղում բնակվում է 5 մարդ, կա 3 տնտեսություն, Ծաղկունք գյուղում բնակվում է 3 մարդ, կա 2 տնտեսություն, Ճրագ գյուղում բնակվում է 6 մարդ, կա 4 տնտեսություն և Նարեշտար գյուղում բնակվում է 4 մարդ, կա 2 տնտեսություն:

Բնակչությունը հիմնականում զբաղվում է գյուղատնտեսությամբ՝ անասնապահությամբ և հողագործությամբ:

Համայնքում գործում են գյուղապետարան, մշակույթի տուն, բուժկետ, միջնակարգ դպրոց, որտեղ սովորում են 246 աշակերտներ, Մարտակերտի շրջանի «Վանքի արվեստի դպրոց» ՊՈԱԿ, համայնքն ունի 1 պետական մանկապարտեզ, որտեղ հաճախում են 65 երեխաներ:

Կան պատմամշակութային հուշարձաններ Վանք գյուղում՝ «Հավատուկ» վանք (XII-XIII դդ.), «Եղեգյան նահատակ» սրբավայր (միջնադար), «Եղուն խութ» եկեղեցի (XIII դ.), գյուղատեղի (XIII դ.), գերեզմանոց (XII-XIII դդ.), Գանձասարի վանք (1216-1238 թթ.), խաչքար (XIII դ.), Նարեշտար գյուղում ևս կան պատմամշակութային հուշարձաններ՝ դամբարաններ (մ.թ.ա. II-I հազ.), հաշվառված է 208 հուշարձան:

Համայնքի տարածքում առկա են պղնձի (կատարվում են հետազոտություններ), տուֆի և ծծմբային կրաքարի հանքային պաշարներ:

Զրամատակարարումն իրականացվում է համայնքի կողմից՝ ինքնահոս եղանակով, համակարգը սնվում է 2 ակունքներից: Համայնքի տարածքում առկա են թվով 9 աղբյուրներ՝ «Հոռ», «Գեջուկի», «Քրդաղբյուր», «Ռուզանանց», «Նովեր», «Ղզնող», «Դրբսների», «Ավանց» և «Գաղ»:

Վանք, Անձավներ, Դաշտագլուխ, Ծաղկունք, Ճրագ և Նարեշտար գյուղերն ապահովված են էլեկտրաէներգիայով, գազամատակարարման համակարգ առկա է Վանք գյուղում:

Հեռուստատեսությունը և ուղիղն համայնքում հասանելի են:

Վանք գյուղում 2.5G բջջային և անլար կապն առկա է, մատուցվում է Wi-Fi սարքավորումով ինտերնետ ծառայություն, իսկ Անձավներ, Դաշտագլուխ, Ծաղկունք, Ճրագ և Նարեշտար գյուղերն ապահովված են բջջային հեռախոսակապով:

Համայնքում գործում են առևտրի 18 օբյեկտներ և մեկ բանկի մասնաճյուղ:

Գործում են 2 հյուրանոցներ՝ «Էլլեկտիկա» և «Ծովին քար»:

Համայնքային ենթակայության ճանապարհներն ասֆալտապատ են, բնահողային, խճից և կոպճից, չմշակված կապակցող նյութերից:

Տրանսպորտային կապը կարգավորված է. ուղևորափոխադրումներն իրականացվում են Վանք-Ստեփանակերտ-Վանք միջշրջանային թիվ 218 կանոնավոր ավտոբուսային երթուղով:

Վանքի համայնքային բյուջեի ծախսերի ֆինանսավորման աղբյուրներն են ընթացիկ եկամուտները, ոչ ֆինանսական ակտիվների օտարումից միջոցների ստացումը և պետական բյուջեից նպատակային հատկացումները:

ԼՂՀ Մարտակերտի շրջանի Վարդաձոր համայնքը

ԼՂՀ Մարտակերտի շրջանի Վարդաձոր համայնքը տեղաբաշխված է հանրապետության հյուսիսարևելյան հատվածում: Մարտակերտ շրջկենտրոնից գտնվում է 15 կմ հեռավորության վրա, իսկ մայրաքաղաք Ստեփանակերտից՝ 69 կմ հեռավորության վրա:

Համայնքը բարձրլեռնային է, ունի 2641,27 հա տարածք, որից 1489,81 հա գյուղատնտեսական նշանակության, 580,89 հա անտառային հողեր:

Վարդաձոր համայնքի բնակչության թվաքանակը կազմում է 199 մարդ, կա 77 տնտեսություն:

Բնակչությունը հիմնականում աշխատում է համայնքում գործող հանքարդյունաբերական ձեռնարկությունում, ինչպես նաև զբաղվում է գյուղատնտեսությամբ՝ անասնապահությամբ և հողագործությամբ:

Համայնքում գործում են գյուղապետարան, բուժկետ, հիմնական դպրոց, որտեղ սովորում են 9 աշակերտներ:

Կան պատմամշակութային հուշարձաններ՝ Մելիք-Ալավերդյանների ամրոց (1799թ.), գերեզմանոց (XII-XIIIդդ.), Սբ. Հովսեփ եկեղեցի (XII-XIIIդդ.), հաշվառված է 28 հուշարձան:

Համայնքում առկա են պղնձի (կատարվում են հետազոտություններ), գրանողիորիտների և ծծմբային կրաքարի հանքային պաշարներ:

Ջրամատակարարումն իրականացվում է համայնքի կողմից՝ ինքնահոս եղանակով, համակարգը սնվում է 1 ակունքից: Համայնքի տարածքում առկա են թվով 13 աղբյուրներ՝ «Սանդրած քոլեն», «Յլլանեն», «Մելիքանց», «Օհանջանենց», «Քյահրիզ», «Բլբուլին ձորի», «Կարվինին», «Տոնունց», «Ծակ», «Քոռ», «Դերին բաղեն», «Փարսադոնովանց» և «Ճղպրտեն»:

Համայնքն ապահովված է էլեկտրաէներգիայով:

Հեռուստատեսությունը և ռադիոն համայնքում հասանելի են:

Գործում է 2.5G բջջային կապի համակարգը, անլար հեռախոսակապն առկա է:

Ինտերնետ ծառայությունը հասանելի է:

Համայնքում գործում են առևտրի 2 օբյեկտներ:

Համայնքային ենթակայության ճանապարհները բնահողային են, խճից և կոպճից, չմշակված կապակցող նյութերից:

Տրանսպորտային կապը կարգավորված է. ուղևորափոխադրումներն իրականացվում են Ճանկաթաղ-Ստեփանակերտ-Ճանկաթաղ միջըրջանային թիվ 213 կանոնավոր ավտոբուսային երթուղով (տարանցիկ):

Վարդաձորի համայնքային բյուջեի ծախսերի ֆինանսավորման աղբյուրներն են ընթացիկ եկամուտները, ոչ ֆինանսական ակտիվների օտարումից միջոցների ստացումը և պետական բյուջեից նպատակային հատկացումները:

ԼՂՀ Մարտակերտի շրջանի Վարնկաթաղ համայնքը

ԼՂՀ Մարտակերտի շրջանի Վարնկաթաղ համայնքը տեղաբաշխված է հանրապետության հյուսիսարևելյան հատվածում: Մարտակերտ շրջկենտրոնից գտնվում է 21 կմ հեռավորության վրա, իսկ մայրաքաղաք Ստեփանակերտից՝ 76 կմ հեռավորության վրա:

Համայնքը լեռնային է, ունի 2087,93 հա տարածք, որից 1015,58 հա գյուղատնտեսական նշանակության, 1004,05 հա անտառային հողեր:

Վարնկաթաղ համայնքի բնակչության թվաքանակը կազմում է 95 մարդ, կա 31 տնտեսություն:

Բնակչությունը հիմնականում զբաղվում է գյուղատնտեսությամբ՝ անասնապահությամբ և հողագործությամբ:

Համայնքում գործում են գյուղապետարան, բուժկետ, Մաղավուզի միջնակարգ դպրոցի Վարնկաթաղի մասնաճյուղը, որտեղ 2013-2014 ուսումնական տարում աշակերտներ չեն սովորել:

Համայնքի տարածքում առկա է պղնձի հանքային պաշար:

Ջրամատակարարումն իրականացվում է պետության կողմից կենտրոնացված՝ ինքնահոս եղանակով, համակարգը սնվում է 1 ակունքից: Համայնքի տարածքում առկա են թվով 7 աղբյուրներ՝ «Գյուղամիջյան», «Չինարի», «Քաշի», «Նովինջար», «Ծափկոտ», «Մեծ Թողկասար» և «Փոքր Թողկասար»: Վարնկաթաղ համայնքում կա 1 գործող ջրահավաք սրահ:

Համայնքն ապահովված է էլեկտրաէներգիայով:

Հեռուստատեսությունը և ռադիոն համայնքում հասանելի են:

Գործում է 2.5G բջջային կապի համակարգը, անլար հեռախոսակապն առկա է:

Ինտերնետ ծառայությունը հասանելի է:

Համայնքային ենթակայության ճանապարհները բնահողային են, խճից և կոպճից, չմշակված կապակցող նյութերից:

Վարնկաթաղի համայնքային բյուջեի ծախսերի ֆինանսավորման աղբյուրներն են ընթացիկ եկամուտները, ոչ ֆինանսական ակտիվների օտարումից միջոցների ստացումը և պետական բյուջեից նպատակային հատկացումները:

ԼՂՀ Մարտակերտի շրջանի Վերին Հռոաթաղ համայնքը

ԼՂՀ Մարտակերտի շրջանի Վերին Հռոաթաղ համայնքը տեղաբաշխված է հանրապետության հյուսիսային հատվածում: Մարտակերտ շրջկենտրոնից գտնվում է 45 կմ հեռավորության վրա, իսկ մայրաքաղաք Ստեփանակերտից՝ 71 կմ հեռավորության վրա:

Համայնքը լեռնային է, ունի 575,72 հա տարածք, որից 233,39 հա գյուղատնտեսական նշանակության, 277,12 հա անտառային հողեր:

Վերին Հռոաթաղ համայնքի սահմանային գոտով հոսում է Տրտու գետի փոքր վտակը դեպի Սարսանգի ջրամբար:

Վերին Հռոաթաղ համայնքի բնակչության թվաքանակը կազմում է 532 մարդ, կա 145 տնտեսություն:

Բնակչությունը հիմնականում զբաղվում է գյուղատնտեսությամբ՝ անանապահությամբ և հողագործությամբ, կան նաև Մարտակերտի շրջանի հանքավայրերում աշխատողներ:

Համայնքում գործում են գյուղապետարան, բուժկետ, միջնակարգ դպրոց, որտեղ սովորում են 89 աշակերտներ:

Կան պատմամշակութային հուշարձաններ՝ խաչքար (XII-XIII դդ.), դամբարաններ (մ.թ.ա. II-I հազ.), հաշվառված է 62 հուշարձան:

Ձրամատակարարումն իրականացվում է համայնքի կողմից՝ ինքնահոս եղանակով, համակարգը մնվում է 1 ակունքից: Համայնքի տարածքում անկա են թվով 14 աղբյուրներ՝ «Քյահրիզ», «Շենին», «Պեխեն», «Տկողին», «Ձորին», «Երե թաղին», «Մուլբյուն», «Սպիտակ», «Ուզուն-թալա», «Նովավուր աղբյուր», «Խաթունա ջուր», «Պիծի ջուր», «Խաչին սեռ» և «Հարությունա»:

Համայնքն ապահովված է էլեկտրաէներգիայով:

Հեռուստատեսությունը և ռադիոն համայնքում հասանելի են:

Գործում է 2.5G բջջային կապի համակարգը, անլար հեռախոսակապն անկա է, համայնքում մատուցվում է Wi-Fi սարքավորումով ինտերնետ ծառայություն:

Համայնքում գործում են առևտրի 6 օբյեկտներ:

Համայնքային ենթակայության ճանապարհները բնահողային են, խճից և կոպճից, չմշակված կապակցող նյութերից:

Տրանսպորտային կապը կարգավորված է. ուղևորափոխադրումներն իրականացվում են Վաղուիաս-Ստեփանակերտ-Վաղուիաս միջջրջանային թիվ 211 կանոնավոր ավտոբուսային երթուղով:

Վերին Հռոաթաղի համայնքային բյուջեի ծախսերի ֆինանսավորման աղբյուրներն են ընթացիկ եկամուտները, ոչ ֆինանսական ակտիվների օտարումից միջոցների ստացումը և պետական բյուջեից նպատակային հատկացումները:

ԼՂՀ Մարտակերտի շրջանի Տոնաշեն համայնքը

ԼՂՀ Մարտակերտի շրջանի Տոնաշեն համայնքը տեղաբաշխված է հանրապետության հյուսիսարևելյան հատվածում: Մարտակերտ շրջկենտրոնից գտնվում է 33 կմ հեռավորության վրա, իսկ մայրաքաղաք Ստեփանակերտից՝ 87 կմ հեռավորության վրա:

Համայնքը լեռնային է, ունի 1208,96 հա տարածք, որից 328,51 հա գյուղատնտեսական նշանակության, 810,21 հա անտառային հողեր:

Տոնաշեն համայնքի սահմանային գոտով հոսում է Տրտու գետի փոքր վտակը:

Տոնաշեն համայնքի բնակչության թվաքանակը կազմում է 84 մարդ, կա 13 տնտեսություն:

Բնակչությունը հիմնականում զբաղվում է գյուղատնտեսությամբ՝ անասնապահությամբ և հողագործությամբ:

Համայնքում գործում են գյուղապետարան, բուժկետ, միջնակարգ դպրոց, որտեղ սովորում են 4 աշակերտներ:

Կան պատմամշակութային հուշարձաններ՝ եկեղեցի (միջնադար), խաչքար (XIIIդ.), գյուղատեղի «Մեծ թթոտ» (միջնադար), աղբյուր (XIIIդ.), «Կոտրած եղի» եկեղեցի (XIIIդ.), Երից Մանկանց վանք (1691թ.), գերեզմանոց (XII-XIIIդ.), ամրոց «Ջրաբերդ» (Չարաբերդ) (VII-XVIIIդ.), հաշվառված է 62 հուշարձան:

Ջրամատակարարումն իրականացվում է համայնքի կողմից՝ ինքնահոս եղանակով, համակարգը սնվում է 1 ակունքից: Համայնքի տարածքում առկա են թվով 21 աղբյուրներ՝ «Վերդին», «Ոսկի», «Մուշհավի», «Բալախանի», «Սևգևույի», «Հարամ», «Ճղպուրոտին», «Ծով», «Հով», «Միջիդին», «Պապին», «Անահիտի», «Պատին», «Օբեշիկի», «Ձավոդին», «Անումավոր», «Ղուդի», «Նոթուտ», «Ստեփանին», «Ճղպուրոտին» (Չինարին) և «Ֆերմայի»:

Համայնքն ապահովված է էլեկտրաէներգիայով:

Հեռուստատեսությունը և ռադիոն համայնքում հասանելի են:

Գործում է 2.5G բջջային կապի համակարգը, անլար հեռախոսակապն առկա է:

Ինտերնետ ծառայությունը հասանելի է:

Համայնքում գործում է առևտրի 1 օբյեկտ:

Համայնքային ենթակայության ճանապարհները բնահողային են, խճից և կոպճից, չմշակված կապակցող նյութերից:

Տրանսպորտային կապը կարգավորված է. ուղևորափոխադրումներն իրականացվում են Թալիշ-Մարտակերտ-Թալիշ ներշրջանային թիվ 03-005 կանոնավոր ավտոբուսային երթուղով:

Տոնաշենի համայնքային բյուջեի ծախսերի ֆինանսավորման աղբյուրներն են ընթացիկ եկամուտները, ոչ ֆինանսական ակտիվների օտարումից միջոցների ստացումը և պետական բյուջեից նպատակային հատկացումները:

ԼՂՀ Մարտակերտի շրջանի Քոլատակ համայնքը

ԼՂՀ Մարտակերտի շրջանի Քոլատակ համայնքը տեղաբաշխված է հանրապետության հյուսիսային հատվածում: Մարտակերտ շրջկենտրոնից գտնվում է 54 կմ հեռավորության վրա, իսկ մայրաքաղաք Ստեփանակերտից՝ 42 կմ հեռավորության վրա:

Համայնքը բարձրլեռնային է, ունի 795,21 հա տարածք, որից 436,20 հա գյուղատնտեսական նշանակության, 298,03 հա անտառային հողեր:

Քոլատակ համայնքի սահմանային գոտով հոսում է նույնանուն՝ Քոլատակ գետը:

Քոլատակ համայնքի բնակչության թվաքանակը կազմում է 250 մարդ, կա 88 տնտեսություն:

Բնակչությունը հիմնականում զբաղվում է գյուղատնտեսությամբ՝ անասնապահությամբ և հողագործությամբ:

Համայնքում գործում են գյուղապետարան, բուժկետ, միջնակարգ դպրոց, որտեղ սովորում են 34 աշակերտներ:

Կան պատմամշակութային հուշարձաններ՝ Կոշիկ Անապատ եկեղեցի (XII-XIIIդդ.), խաչքար (IX-XIIIդդ.), Մեծիրանից Սբ. Հակոբվանք (VII-XVIIIդդ.), ծիթհանք (XIXդ.), գերեզմանոց (XVI-XVIIIդդ.), ամրոց «Իծարանց օս» (XII-XIIIդդ.), եկեղեցի (XIIIդ.), խաչքար (XII-XIIIդդ.), «Մանդուռի» եկեղեցի (XVIIդ.), գյուղատեղի «Հնձան» (XVII-XVIIIդդ.), գյուղատեղի «Ալան Վերան» (XVI-XVIIIդդ.), ամրոց «Բերդաքար» (միջնադար), քարանձավ, գերեզմանոց (XII-XIIIդդ.), Կաչաղակաբերդ (մ.թ.ա. II-I հազ., XIIIդ.):

Համայնքի տարածքում առկա են պորֆիրիտի և քարածխի հանքային պաշարներ:

Ջրամատակարարումն իրականացվում է համայնքի կողմից՝ ինքնահոս եղանակով, համակարգը սնվում է 2 ակունքներից: Համայնքի տարածքում առկա են թվով 18 աղբյուրներ՝ «Նով», «Ցորտ ջուր», «Սռուցեն ծոր», «Վետանց», «Քոռչ», «Վաղուն», «Ըրկծորին Բալունց», «Մարտին», «Վանքեն», «Ծլլոկ», «Ճղացեն տոան», «Դալլաքեն», «Շվաքեն», «Վեղեն», «Փանցին սպանածը», «Ջաքին ծով», «Կողեն» և «Թթու ջուր»:

Համայնքն ապահովված է էլեկտրաէներգիայով:

Հեռուստատեսությունը և ռադիոն համայնքում հասանելի են:

Գործում է 2.5G բջջային կապի համակարգը, անլար հեռախոսակապն առկա է:

Ինտերնետ ծառայությունը հասանելի է:

Համայնքում գործում է առևտրի 1 օբյեկտ:

Համայնքային ենթակայության ճանապարհներն ասֆալտապատ են, բնահողային, խճից և կոպճից, չմշակված կապակցող նյութերից:

Տրանսպորտային կապը կարգավորված է. ուղևորափոխադրումներն իրականացվում են Քոլատակ-Ստեփանակերտ-Քոլատակ միջշրջանային թիվ 210 կանոնավոր ավտոբուսային երթուղով:

Քոլատակի համայնքային բյուջեի ծախսերի ֆինանսավորման աղբյուրներն են ընթացիկ եկամուտները, ոչ ֆինանսական ակտիվների օտարումից միջոցների ստացումը և պետական բյուջեից նպատակային հատկացումները:

**ԼԵՈՒԱՅԻՆ ՂԱՐԱԲԱՂԻ ՀԱՆՐԱՊԵՏՈՒԹՅԱՆ
ՄԱՐՏՈՒՆՈՒ ՇՐՋԱՆ**

ԼՂՀ Մարտունու շրջանի սոցալ-տնտեսական բնութագիրը

Մարտունու շրջանը Լեռնային Ղարաբաղի Հանրապետության վարչատարածքային միավոր է և զբաղեցնում է հանրապետության ընդհանուր տարածքի 1/12 մասը: Շրջկենտրոնն է Մարտունի քաղաքը:

Մարտունու շրջանը կազմված է 35 համայնքների (39*1 բնակավայր) տարածքներից և պետական սեփականություն հանդիսացող հողային և ջրային այլ տարածքներից (84 681.43 հա, որից 60 984.38 հա գյուղատնտեսական նշանակության): Շրջանի անտառածածկ տարածքը կազմում է 24 184,04 հա:

Մարտունու շրջանը հյուսիսից և հյուսիս-արևմուտքից սահմանակից է Ասկերանի շրջանին՝ մոտ 40 կմ երկարությամբ, հարավ-արևմուտքից՝ Հադրուբի շրջանին՝ մոտ 29 կմ երկարությամբ, արևելքից՝ Ադրբեջանի Հանրապետությանը՝ մոտ 56 կմ երկարությամբ:

Այն զբաղեցնում է պատմական Հայաստանի Արցախ նահանգի Վարանդա գավառի մի մասը, գավառ, որը ոչ միայն Արցախի, այլև առհասարակ հայ ժողովրդի պատմության, մշակույթի, տնտեսական կյանքի զարգացման, հայրենիքի պաշտպանության գործում յուրահատուկ, կարևոր դեր է խաղացել:

Մարտունու շրջանի բնակչության ընդհանուր թվաքանակը կազմում է 24 057 մարդ, կա 6344 տնտեսություն:

Շրջանի բնակչությունը հիմնականում զբաղվում է գյուղատնտեսությամբ՝ հողագործությամբ և անասնապահությամբ, ինչպես նաև աշխատում են շրջանի պետական հիմնարկներում և մայրաքաղաքի պետական ու մասնավոր հիմնարկ-ձեռնարկություններում:

Մարտունու շրջանում գործում են 2 քաղաքապետարան և 33 համայնքապետարաններ (գյուղապետարաններ), 36 մշակույթի տներ, 2 հիվանդանոցներ և 34 բուժկետեր, 2 հոսքային, 13 հիմնական, 21 միջնակարգ, 1 երաժշտական և 1 արվեստի դպրոցներ, 9 մանկապարտեզներ:

Կան բազմաթիվ պատմամշակութային հուշարձաններ՝ եկեղեցիներ (29), սրբատեղիներ (2), խաչքարեր (11), աղբյուրներ (6), դամբարան (1), գյուղատեղեր (6) և գերեզմանոցներ (17):

Շրջանի համայնքներն ապահովված են էլեկտրաէներգիայով և մեծ մասամբ գազաֆիկացված են:

Մարտունի քաղաքի և շրջանի թվով 19 համայնքների ջրամատակարարումը և ջրահեռացումն իրականացվում է պետության կողմից կենտրո-

նացված, իսկ մնացած համայնքներում՝ տեղական ինքնակառավարման մարմինների կողմից:

Մարտունու շրջանում հեռուստատեսությունը հասանելի է: Անալոգային հեռուստատեսության սփռվածությունը կազմում է 98.7 տոկոս, թվային հեռուստատեսությանը՝ 88.4 տոկոս: Ռադիոյի հեռարձակումը շրջանում կազմում է 94.5 տոկոս:

Շրջանի բոլոր համայնքները, բացառությամբ Սխտորաշեն գյուղի, ապահովված են բջջային հեռախոսակապով:

Մարտունու շրջանի տարածքում ինտերնետ ծառայությունը հասանելի է:

Մարտունու շրջանում գործում են առևտրի և ծառայությունների մատուցման տարբեր օբյեկտներ:

Մարտունու շրջանային ենթակայության ճանապարհներն ասֆալտապատ են, բնահողային, խճից և կոպճից, չմշակված կապակցող նյութերից:

Մարտունու շրջանի 36 բնակավայրերից կանոնավոր ուղևորափոխադրումներով ապահովված են 32 բնակավայր, և սպասարկվում է բնակչության ավելի քան 88.9 տոկոսը:

Մարտունու շրջանի համայնքների բյուջեների ծախսերի ֆինանսավորման աղբյուրներն են ընթացիկ եկամուտները, ոչ ֆինանսական ակտիվների օտարումից միջոցների ստացումը և պետական բյուջեից նպատակային հատկացումները:

Մարտունու շրջանի վարչապարածքային միավորները.
Համայնքի անվանումը **Բնակավայրի անունը**

<i>Մարտունի</i>	<i>Մարտունի քաղաք</i> <i>Կաքավաձոր գյուղ</i> <i>Քաջավան գյուղ</i>
<i>Ճարտար</i>	<i>Ճարտար քաղաք</i> <i>Ղուզե Ճարտար գյուղ</i>
<i>Աշան</i>	<i>Աշան գյուղ</i>
<i>Ավդուռ</i>	<i>Ավդուռ գյուղ</i>
<i>Բերդաշեն</i>	<i>Բերդաշեն գյուղ</i>
<i>Գիշի</i>	<i>Գիշի գյուղ</i>
<i>Եմիշճան</i>	<i>Եմիշճան գյուղ</i>
<i>Ջարդանաշեն</i>	<i>Ջարդանաշեն գյուղ</i>
<i>Թաղավարդ</i>	<i>Թաղավարդ գյուղ</i>
<i>Խերխան</i>	<i>Խերխան գյուղ</i>

Խնուշինակ
Ծովապեղ
Կաղարծի

Կարմիր Շուկա

Կոլխոզաշեն

Հաղորդի

Հացի

Հերիեր

Կավահան

Մաճկալաշեն

Մյուրիշեն

Մամնա

Մուշկապար

Ննգի

Նորշեն

Շեխեր

Պառավաթումբ

Ջիվանի

Սարգաշեն

Սոս

Սպիրակաշեն

Վազգենաշեն

Վարանդա

Քարահունջ

Քերթ

Խնուշինակ գյուղ

Ծովապեղ գյուղ

Կաղարծի գյուղ

Կարմիր Շուկա գյուղ

Սխտորաշեն գյուղ

Կոլխոզաշեն գյուղ

Հաղորդի գյուղ

Հացի գյուղ

Հերիեր գյուղ

Կավահան գյուղ

Մաճկալաշեն գյուղ

Մյուրիշեն գյուղ

Մամնա գյուղ

Մուշկապար գյուղ

Ննգի գյուղ

Նորշեն գյուղ

Շեխեր գյուղ

Պառավաթումբ գյուղ

Ջիվանի գյուղ

Սարգաշեն գյուղ

Սոս գյուղ

Սպիրակաշեն գյուղ

Վազգենաշեն գյուղ

Վարանդա գյուղ

Քարահունջ գյուղ

Քերթ գյուղ

ԼՂՀ Մարտունու շրջանի Մարտունի քաղաքային համայնքը

ԼՂՀ Մարտունու շրջանի Մարտունի քաղաքային համայնքը տեղաբաշխված է հանրապետության հարավարևելյան հատվածում և հանդիսանում է Մարտունու շրջկենտրոնը: Մայրաքաղաք Ստեփանակերտից գտնվում է 58 կմ հեռավորության վրա:

Համայնքը հարթավայրային է, ունի 8243,64 հա տարածք, որից 5466,61 հա գյուղատնտեսական նշանակության, 2364,73 հա անտառային հողեր:

Մարտունի համայնքի բնակչության թվաքանակը կազմում է 5705 մարդ, կա 1624 տնտեսություն:

Մարտունի համայնքում ընդգրկված են Կաքավաձոր և Քաջավան գյուղերը:

Բնակչությունը հիմնականում աշխատում է տարբեր պետական հիմնարկներում, շրջկենտրոնի պետական և մասնավոր հիմնարկ-ձեռնարկություններում, ինչպես նաև զբաղվում է գյուղատնտեսությամբ՝ հողագործությամբ և անասնապահությամբ:

Համայնքում գործում են քաղաքապետարան, «Մարտունու մշակույթի և երիտասարդության կենտրոն» ՊՈԱԿ, Մարտունու մշակույթի տուն, շրջանային հիվանդանոց, կա 2 դպրոց՝ 1 հոսքային և 1 հիմնական, որտեղ սովորում են 765 աշակերտներ, և «Մարտունու Ա. Խաչատրյանի անվան երաժշտական դպրոց» ՊՈԱԿ, համայնքն ունի 2 պետական մանկապարտեզ, որտեղ ընդհանուր առմամբ մանկապարտեզ հաճախում են 333 երեխաներ:

Համայնքի պատմամշակութային հուշարձաններն են՝ Սբ. Մեծն Ներսես եկեղեցի (XXդ.), Գևորգավանի ռուսական եկեղեցի (XIXդ.):

Համայնքի տարածքում առկա են կրաքարի և կավի հանքային պաշարներ:

Ջրամատակարարումն իրականացվում է պետության կողմից կենտրոնացված՝ ինքնահոս և մեխանիկական եղանակներով, համակարգը սնվում է 1 ակունքից: Համայնքի տարածքում առկա են թվով 2 աղբյուրներ՝ «Քյահրիզ» և «Ավոյի աղբյուր»: Մարտունի քաղաքում կան 2 չգործող ջրահավաք սրահներ: Ոռոգման ջրի համար առկա են 21 արտեզյան ջրհորներ, որոնցից 6 գործող, իսկ խմելու ջրի համար՝ 5 գործող արտեզյան ջրհորներ:

Համայնքն ապահովված է էլեկտրաէներգիայով, առկա է գազամատակարարման համակարգ:

Հեռուստատեսությունը և ռադիոն համայնքում հասանելի են:

Գործում է 3G քջջային կապի համակարգը, անլար և անշարժ կապերն առկա են, մատուցվում են ինտերնետ կապի DSL և Wi-Fi սարքավորումներով ծառայությունները:

Համայնքում գործում են առևտրի 36 օբյեկտներ, 2 գործարաններ և 3 բանկերի մասնաճյուղեր:

Համայնքային ենթակայության ճանապարհներն ասֆալտապատ են, խճից և կոպճից, չմշակված կապակցող նյութերից:

Տրանսպորտային կապը կարգավորված է. ուղևորափոխադրումներն իրականացվում են Ստեփանակերտ-Ննգի-Մարտունի-Ննգի-Ստեփանակերտ միջըջանային թիվ 252 կանոնավոր ավտոբուսային երթուղով:

Մարտունու համայնքային բյուջեի ծախսերի ֆինանսավորման աղբյուրներն են ընթացիկ եկամուտները, ոչ ֆինանսական ակտիվների օտարումից միջոցների ստացումը և պետական բյուջեից նպատակային հատկացումները:

ԼՂՀ Մարտունու շրջանի Աշան համայնքը

ԼՂՀ Մարտունու շրջանի Աշան համայնքը տեղաբաշխված է հանրապետության հարավարևելյան հատվածում: Մարտունի շրջկենտրոնից գտնվում է 28 կմ հեռավորության վրա, իսկ մայրաքաղաք Ստեփանակերտից՝ 49 կմ հեռավորության վրա:

Համայնքը լեռնային է, ունի 1891,1 հա տարածք, որից 1341,87 հա գյուղատնտեսական նշանակության, 481,87 հա անտառային հողեր:

Աշան համայնքի բնակչության թվաքանակը կազմում է 544 մարդ, կա 130 տնտեսություն:

Բնակչությունը հիմնականում զբաղվում է գյուղատնտեսությամբ՝ անասնապահությամբ և հողագործությամբ:

Համայնքում գործում են գյուղապետարան, մշակույթի տուն, բուժկետ, կա միջնակարգ դպրոց, որտեղ սովորում են 102 աշակերտներ, համայնքն ունի 1 մանկապարտեզ «Սոսե» (ՀՕՄ) հայ օգնության միության, որտեղ հաճախում են 26 երեխաներ:

Համայնքի պատմամշակութային հուշարձաններն են՝ Սբ. Աստվածածին եկեղեցի (XIXդ.), գերեզմանոց (XVII-XVIIIդդ.), մատուռ (VIIդ.), գյուղատեղի (XVII-XVIII դդ.), հաշվառված է 4 հուշարձան:

Ջրամատակարարումն իրականացվում է պետության կողմից կենտրոնացված՝ ինքնահոս եղանակով, համակարգը սնվում է 1 ակունքից: Համայնքի տարածքում առկա են թվով 12 աղբյուրներ՝ «Թեղուն տակեն», «Ավագեն», «Տանունց», «Սեթունց», «Քրահանդեն ջուր», «Քշա ջուր», «Հին շենի ջուր», «Բախշուն ջուր», «Պռավանց», «Բլեն քյահրիզ», «Արցախ» և «Կունդունց ջուր»: Աշան համայնքում կան 4-ը ջրահավաք սրահներ, 3-ը գործող:

Համայնքն ապահովված է էլեկտրաէներգիայով, առկա է գազամատակարարման համակարգ:

Հեռուստատեսությունը և ռադիոն համայնքում հասանելի են:

Գործում է 2.5G բջջային կապի համակարգը, անլար հեռախոսակապն առկա է:

Ինտերնետ ծառայությունը հասանելի է (ապահովված է Wi-Fi ինտերնետ կապով):

Համայնքում գործում է առևտրի 1 օբյեկտ:

Համայնքային ենթակայության ճանապարհները բնահողային են, խճից և կոպճից, չմշակված կապակցող նյութերից:

Տրանսպորտային կապը կարգավորված է. ուղևորափոխադրումներն իրականացվում են Աշան-Ստեփանակերտ-Աշան միջըջանային թիվ 265 կանոնավոր ավտոբուսային երթուղով:

Աշանի համայնքային բյուջեի ծախսերի ֆինանսավորման աղբյուրներն են ընթացիկ եկամուտները, ոչ ֆինանսական ակտիվների օտարումից միջոցների ստացումը և պետական բյուջեից նպատակային հատկացումները:

ԼՂՀ Մարտունու շրջանի Ավդուռ համայնքը

ԼՂՀ Մարտունու շրջանի Ավդուռ համայնքը տեղաբաշխված է հանրապետության հարավարևելյան հատվածում: Մարտունի շրջկենտրոնից գտնվում է 35 կմ հեռավորության վրա, իսկ մայրաքաղաք Ստեփանակերտից՝ 27 կմ հեռավորության վրա:

Համայնքը լեռնային է, ունի 818,69 հա տարածք, որից 493,49 հա գյուղատնտեսական նշանակության, 294,12 հա անտառային հողեր:

Ավդուռ համայնքի բնակչության թվաքանակը կազմում է 127 մարդ, կա 29 տնտեսություն:

Բնակչությունը հիմնականում զբաղվում է գյուղատնտեսությամբ՝ անասնապահությամբ և հողագործությամբ:

Համայնքում գործում են գյուղապետարան, մշակույթի տուն, բուժկետ, հիմնական դպրոց, որտեղ սովորում են 17 աշակերտներ:

Համայնքի պատմամշակութային հուշարձաններն են՝ Սբ. Աստվածածին եկեղեցի (1874թ.), գերեզմանոց (XVIII-XIXդդ.), հաշվառված է 6 հուշարձան:

Ջրամատակարարումն իրականացվում է համայնքի կողմից՝ ինքնահոս եղանակով, համակարգը սնվում է 1 աղբյուրից: Համայնքի տարածքում առկա են թվով 7 աղբյուրներ՝ «Գյուղի», «Սարեն արտեն», «Գիրիշին», «Կլիլին», «Իբուն», «Ավետիսին» և «Ինգուլների»: Ավդուռ համայնքում կա 1 չգործող ջրահավաք սրահ:

Համայնքն ապահովված է էլեկտրաէներգիայով, առկա է գազամատակարարման համակարգ:

Հեռուստատեսությունը և ռադիոն համայնքում հասանելի են:

Գործում է 2.5G բջջային կապի համակարգը, անլար հեռախոսակապն առկա է:

Ինտերնետ ծառայությունը հասանելի է:

Համայնքում գործում է առևտրի 1 օբյեկտ:

Համայնքային ենթակառուցվածքի ճանապարհները բնահողային են, խճից և կոպճից, չմշակված կապակցող նյութերից:

Տրանսպորտային կապը կարգավորված է. ուղևորափոխադրումներն իրականացվում են Ավդուռ-Ստեփանակերտ-Ավդուռ միջշրջանային թիվ 272 և Ավդուռ-Մարտունի-Ավդուռ թիվ 04-012 կանոնավոր ավտոբուսային երթուղիներով:

Ավդուռի համայնքային բյուջեի ծախսերի ֆինանսավորման աղբյուրներն են ընթացիկ եկամուտները, ոչ ֆինանսական ակտիվների օտարումից միջոցների ստացումը և պետական բյուջեից նպատակային հատկացումները:

ԼՂՀ Մարտունու շրջանի Բերդաշեն համայնքը

ԼՂՀ Մարտունու շրջանի Բերդաշեն (Ղզղալա) համայնքը տեղաբաշխված է հանրապետության հարավարևելյան հատվածում: Մարտունի շրջկենտրոնից գտնվում է 22 կմ հեռավորության վրա, իսկ մայրաքաղաք Ստեփանակերտից՝ 48 կմ հեռավորության վրա:

Համայնքը լեռնային է, ունի 4579,11 հա տարածք, որից 3371,52 հա գյուղատնտեսական նշանակության, 1010,23 հա անտառային հողեր:

Բերդաշեն համայնքի բնակչության թվաքանակը կազմում է 1606 մարդ, կա 413 տնտեսություն:

Բնակչությունը հիմնականում զբաղվում է գյուղատնտեսությամբ՝ անասնապահությամբ և հողագործությամբ:

Համայնքում գործում են գյուղապետարան, մշակույթի տուն, բուժկետ, միջնակարգ դպրոց, որտեղ սովորում են 212 աշակերտներ, ունի 1 պետական մանկապարտեզ, որտեղ հաճախում են 51 երեխաներ:

Համայնքի պատմամշակութային հուշարձաններն են՝ Սբ. Աստվածածին եկեղեցի (XVIIդ.), մատուռ «Մեծ նահատակ» (1676թ.), սրբատեղի «Պիժի նահատակ» (XVII-XVIIIդդ.), խաչքար (XII-XIII դդ.), «Կուսաբերդ» ամրոց (Ք.Ա. II հազ. XIIIդ.), հաշվառված է 7 հուշարձան:

Համայնքի տարածքում առկա են մարմարացած կրաքարի հանքային պաշարներ:

Ջրամատակարարումն իրականացվում է պետության կողմից կենտրոնացված՝ մեխանիկական և ինքնահոս եղանակներով, համակարգը սնվում է 2 ակունքներից: Համայնքի տարածքում առկա են թվով 7 աղբյուրներ՝ «Ջնիհայի», «Ներքին», «Ջուր», «Երե ջուր», «Մուղանլու», «Բլեն քյահրիզ» և «Գոմերի»: Բերդաշեն համայնքում կան 5 գործող ջրահավաք սրահներ: Ոռոգման ջրի համար առկա են 8 արտեզյան ջրհորներ, որոնցից 4-ը գործող:

Համայնքի տարածքով անցնում է «Խաթունարիս» ոռոգման ջրատարը:

Համայնքն ապահովված է էլեկտրաէներգիայով, առկա է գազամատակարարման համակարգ:

Հեռուստատեսությունը և ռադիոն համայնքում հասանելի են:

Գործում է 2.5G բջջային կապի համակարգը, անլար հեռախոսակապն առկա է:

Ինտերնետ ծառայությունը հասանելի է (ապահովված է Wi-Fi ինտերնետ կապով):

Համայնքում գործում են առևտրի 6 օբյեկտներ:

Համայնքային ենթակայության ճանապարհները բնահողային են, խճից և կոպճից, չմշակված կապակցող նյութերից:

Տրանսպորտային կապը կարգավորված է. ուղևորափոխադրումներն իրականացվում են Բերդաշեն-Ստեփանակերտ-Բերդաշեն միջշրջանային թիվ 264 և Բերդաշեն-Մարտունի-Բերդաշեն թիվ 04-004 ներշրջանային կանոնավոր ավտոբուսային երթուղիներով:

Բերդաշենի համայնքային բյուջեի ծախսերի ֆինանսավորման աղբյուրներն են ընթացիկ եկամուտները և ոչ ֆինանսական ակտիվների օտարումից միջոցների ստացումը:

ԼՂՀ Մարտունու շրջանի Գիշի համայնքը

ԼՂՀ Մարտունու շրջանի Գիշի համայնքը տեղաբաշխված է հանրապետության հարավարևելյան հատվածում: Մարտունի շրջկենտրոնից գտնվում է 11 կմ հեռավորության վրա, իսկ մայրաքաղաք Ստեփանակերտից՝ 41 կմ հեռավորության վրա:

Համայնքը լեռնային է, ունի 2224,46 հա տարածք, որից 1487,11 հա գյուղատնտեսական նշանակության, 576,46 հա անտառային հողեր:

Գիշի համայնքի բնակչության թվաքանակը կազմում է 1115 մարդ, կա 295 տնտեսություն:

Բնակչությունը հիմնականում զբաղվում է գյուղատնտեսությամբ՝ անասնապահությամբ և հողագործությամբ:

Համայնքում գործում են գյուղապետարան, մշակույթի տուն, բուժկետ, միջնակարգ դպրոց, որտեղ սովորում են 168 աշակերտներ:

Համայնքի պատմամշակութային հուշարձաններն են՝ սրբատեղի «Ոսկե խաչ» (XVIII-XIXդդ.), աղբյուր (XVIII-XIXդդ.), հաշվառված է 9 հուշարձան:

Համայնքի տարածքում առկա են տուֆի (շահագործվում էր) հանքային պաշարներ:

Ջրամատակարարումն իրականացվում է համայնքի կողմից՝ մեխանիկական եղանակով, համակարգը սնվում է 1 ակունքից: Համայնքի տարածքում առկա են թվով 11 աղբյուրներ՝ «Ոսկի խաչ», «Բքջամալ», «Ղուլին բաղ», «Մախրջան», «Ջավաղանց», «Նանունց», «Քյահրիզ», «Բաղունց», «Ղարիբաց», «Բեղունց» և «Մկիջանց»: Գիշի համայնքում կան 2 ջրահավաք սրահներ, մեկը գործող, մյուսը ջրագրկված: Ոռոգման ջրի համար առկա են 5 արտեզյան ջրհորներ, որոնցից 3-ը գործող:

Համայնքն ապահովված է էլեկտրաէներգիայով, առկա է գազամատակարարման համակարգ:

Հեռուստատեսությունը և ռադիոն համայնքում հասանելի են:

Գործում է 2.5G բջջային կապի համակարգը, անլար հեռախոսակապն առկա է:

Ինտերնետ ծառայությունը հասանելի է (ապահովված է Wi-Fi ինտերնետ կապով):

Համայնքում գործում են առևտրի 6 օբյեկտներ:

Համայնքային ենթակառուցվածքի ճանապարհներն ասֆալտապատ են, բնահողային, խճից և կոպճից, չմշակված կապակցող նյութերից:

Տրանսպորտային կապը կարգավորված է. ուղևորափոխադրումներն իրականացվում են Գիշի-Ստեփանակերտ-Գիշի միջոցանային թիվ 276 կանոնավոր ավտոբուսային երթուղով:

Գիշու համայնքային բյուջեի ծախսերի ֆինանսավորման աղբյուրներն են ընթացիկ եկամուտները և ոչ ֆինանսական ակտիվների օտարումից միջոցների ստացումը:

ԼՂՀ Մարտունու շրջանի Եմիշճան համայնքը

ԼՂՀ Մարտունու շրջանի Եմիշճան համայնքը տեղաբաշխված է հանրապետության հարավարևելյան հատվածում: Մարտունի շրջկենտրոնից գտնվում է 17 կմ հեռավորության վրա, իսկ մայրաքաղաք Ստեփանակերտից՝ 50 կմ հեռավորության վրա:

Համայնքը լեռնային է, ունի 1419,9 հա տարածք, որից 617,32 հա գյուղատնտեսական նշանակության, 738,47 հա անտառային հողեր:

Եմիշճան համայնքի բնակչության թվաքանակը կազմում է 178 մարդ, կա 45 տնտեսություն:

Բնակչությունը հիմնականում զբաղվում է գյուղատնտեսությամբ՝ անասնապահությամբ և հողագործությամբ:

Համայնքում գործում են գյուղապետարան, մշակույթի տուն, բուժկետ, հիմնական դպրոց, որտեղ սովորում 23 աշակերտներ:

Համայնքի պատմամշակութային վայրն է Սբ. Ստեփանոս եկեղեցի (XIXդ.):

Զրամատակարարումն իրականացվում է պետության կողմից կենտրոնացված՝ մեխանիկական եղանակով, համակարգը սնվում է 1 ակունքից: Համայնքի տարածքում առկա են թվով 2 աղբյուրներ՝ «Խսաներին ջուր» և «Երեք տեղ»: Եմիշճան համայնքում կան 2 ջրահավաք սրահներ, 1-ը՝ գործող:

Համայնքն ապահովված է էլեկտրաէներգիայով, առկա է գազամատակարարման համակարգ:

Հեռուստատեսությունը և ռադիոն համայնքում հասանելի են:

Գործում է 2.5G բջջային կապի համակարգը, անլար հեռախոսակապն առկա է:

Ինտերնետ ծառայությունը հասանելի է (ապահովված է Wi-Fi ինտերնետ կապով):

Համայնքային ենթակայության ճանապարհները բնահողային են, խճից և կոպճից, չմշակված կապակցող նյութերից:

Տրանսպորտային կապը կարգավորված է. ուղևորափոխադրումներն իրականացվում են Բերդաշեն-Ստեփանակերտ-Բերդաշեն միջշրջանային թիվ 264 կանոնավոր ավտոբուսային երթուղով (տարանցիկ):

Եմիշճանի համայնքային բյուջեի ծախսերի ֆինանսավորման աղբյուրներն են ընթացիկ եկամուտները, ոչ ֆինանսական ակտիվների օտարումից միջոցների ստացումը և պետական բյուջեից նպատակային հատկացումները:

ԼՂՀ Մարտունու շրջանի Զարդանաշեն համայնքը

ԼՂՀ Մարտունու շրջանի Զարդանաշեն համայնքը տեղաբաշխված է հանրապետության հարավարևելյան հատվածում: Մարտունի շրջկենտրոնից գտնվում է 44 կմ հեռավորության վրա, իսկ մայրաքաղաք Ստեփանակերտից՝ 48 կմ հեռավորության վրա:

Համայնքը լեռնային է, ունի 995,08 հա տարածք, որից 464,31 հա գյուղատնտեսական նշանակության, 479,76 հա անտառային հողեր:

Զարդանաշեն համայնքի սահմանային գոտով հոսում է Վարանդա գետի վտակը:

Զարդանաշեն համայնքի բնակչության թվաքանակը կազմում է 101 մարդ, կա 25 տնտեսություն:

Բնակչությունը հիմնականում զբաղվում է գյուղատնտեսությամբ՝ անասնապահությամբ և հողագործությամբ:

Համայնքում գործում են գյուղապետարան, մշակույթի տուն, բուժկետ, Թաղավարդի միջնակարգ դպրոցի Զարդանաշենի մասնաճյուղը, որտեղ սովորում են 2 աշակերտներ:

Համայնքի պատմամշակութային վայրն է Սբ. Աստվածածին եկեղեցին (XVIII-XIXդդ.):

Ջրամատակարարումն իրականացվում է համայնքի կողմից՝ ինքնահոս եղանակով, համակարգը սնվում է 1 ակունքից: Համայնքի տարածքում առկա են թվով 5 աղբյուրներ՝ «Շենին», «Յուզնեգ», «Գյուկու», «Մեյդան գոմեր» և «Կապեն»:

Համայնքն ապահովված է էլեկտրաէներգիայով:

Հեռուստատեսությունը և ռադիոն համայնքում հասանելի են:

Գործում է 2.5G բջջային կապի համակարգը, անլար հեռախոսակապն առկա է:

Ինտերնետ ծառայությունը հասանելի է (ապահովված է Wi-Fi ինտերնետ կապով):

Համայնքային ենթակայության ճանապարհները բնահողային են:

Տրանսպորտային կապը կարգավորված է. ուղևորափոխադրումներն իրականացվում են Թաղավարդ-Ստեփանակերտ-Թաղավարդ միջշրջանային թիվ 260 կանոնավոր ավտոբուսային երթուղով (տարանցիկ):

Զարդանաշենի համայնքային բյուջեի ծախսերի ֆինանսավորման աղբյուրներն են ընթացիկ եկամուտները, ոչ ֆինանսական ակտիվների օտարումից միջոցների ստացումը և պետական բյուջեից նպատակային հատկացումները:

ԼՂՀ Մարտունու շրջանի Թաղավարդ համայնքը

ԼՂՀ Մարտունու շրջանի Թաղավարդ համայնքը տեղաբաշխված է հանրապետության հարավարևելյան հատվածում: Մարտունի շրջկենտրոնից գտնվում է 40 կմ հեռավորության վրա, իսկ մայրաքաղաք Ստեփանակերտից՝ 42 կմ հեռավորության վրա:

Համայնքը լեռնային է, ունի 2385,59 հա տարածք, որից 1345,67 հա գյուղատնտեսական նշանակության, 757,05 հա անտառային հողեր:

Թաղավարդ համայնքի սահմանային գոտով հոսում է Վարանդա գետի վտակը:

Թաղավարդ համայնքի բնակչության թվաքանակը կազմում է 1301 մարդ, կա 344 տնտեսություն:

Բնակչությունը հիմնականում զբաղվում է գյուղատնտեսությամբ՝ անասնապահությամբ և հողագործությամբ:

Համայնքում գործում են գյուղապետարան, մշակույթի տուն, բուժկետ, 2 դպրոցներ՝ 1 միջնակարգ և 1 Թաղավարդ Կալերի հիմնական դպրոցները, որտեղ սովորում են 194 աշակերտներ:

Համայնքի պատմամշակութային հուշարձաններն են՝ «Բերդահոնջ» եկեղեցի (XVIIդ.), ամրոց Գոռոզ (Բերդահոնջ) (VIII-XIIIդդ.), Սբ. Աստվածածին եկեղեցի (1840թ.), «Ջուխտ պռավածառ» եկեղեցի (XII-XIIIդդ.), խաչքար (XII-XIIIդդ.), գերեզմանոց (X-XIIIդդ.), հաշվառված է 20 հուշարձան:

Համայնքի տարածքում առկա է իսլանդական շպատի հանքային պաշար:

Ջրամատակարարումն իրականացվում է պետության կողմից կենտրոնացված՝ ինքնահոս եղանակով, համակարգը սնվում է 3 ակունքներից: Համայնքի տարածքում առկա են թվով 19 աղբյուրներ՝ «Երե», «Ներքե», «Ասրունց», «Պլպլան», «Խուռհատ», «Կաթնաղբյուր», «Շեշմա», «Ծատուրեն», «Սլակենեն», «Շորեն», «Բաղունց», «Բլբախանդ», «Ռուսեն», «Դերին», «Ղազունց», «Օհանանց», «Փաշուն», «Խուրուն» և «Ծլլոկ»: Ոռոգման ջրի համար առկա է 1 չգործող արտեզյան ջրհոր:

Համայնքն ապահովված է էլեկտրաէներգիայով, առկա է գազամատակարարման համակարգ:

Հեռուստատեսությունը և ռադիոն համայնքում հասանելի են:

Գործում է 2.5G բջջային կապի համակարգը, անլար հեռախոսակապն առկա է:

Ինտերնետ ծառայությունը հասանելի է (ապահովված է Wi-Fi ինտերնետ կապով):

Համայնքում գործում են առևտրի 3 օբյեկտներ:

Համայնքային ենթակայության ճանապարհները բնահողային են, խճից և կոպճից, չմշակված կապակցող նյութերից:

Տրանսպորտային կապը կարգավորված է. ուղևորափոխադրումներն իրականացվում են Թաղավարդ-Ստեփանակերտ-Թաղավարդ միջշրջանային թիվ 260 կանոնավոր ավտոբուսային երթուղով:

Թաղավարդի համայնքային բյուջեի ծախսերի ֆինանսավորման աղբյուրներն են ընթացիկ եկամուտները, ոչ ֆինանսական ակտիվների օտարումից միջոցների ստացումը և պետական բյուջեից նպատակային հատկացումները:

ԼՂՀ Մարտունու շրջանի Խերխան համայնքը

ԼՂՀ Մարտունու շրջանի Խերխան համայնքը տեղաբաշխված է հանրապետության հարավարևելյան հատվածում: Մարտունի շրջկենտրոնից գտնվում է 33 կմ հեռավորության վրա, իսկ մայրաքաղաք Ստեփանակերտից՝ 46 կմ հեռավորության վրա:

Համայնքը լեռնային է, ունի 915,64 հա տարածք, որից 746,35 հա գյուղատնտեսական նշանակության, 138,8 հա անտառային հողեր:

Խերխան համայնքի սահմանային գոտով հոսում է Վարանդա գետի վտակը:

Խերխան համայնքի բնակչության թվաքանակը կազմում է 140 մարդ, կա 32 տնտեսություն:

Բնակչությունը հիմնականում զբաղվում է գյուղատնտեսությամբ՝ անասնապահությամբ և հողագործությամբ:

Համայնքում գործում են գյուղապետարան, մշակույթի տուն, բուժկետ, հիմնական դպրոց, որտեղ սովորում են 15 աշակերտներ:

Համայնքի պատմամշակութային հուշարձաններն են՝ Սբ. Գևորգ եկեղեցի (XIX դ.), գերեզմանոց «Խաչեր» (XI-XIV դդ.), աղբյուր (XIX դ.), հաշվառված է 3 հուշարձան:

Ջրամատակարարումն իրականացվում է համայնքի կողմից: Համայնքի տարածքում առկա են թվով 4 աղբյուրներ՝ «Թլեն», «Գյուղամեջի», «Դերին» և «Մելուն»:

Համայնքն ապահովված է էլեկտրաէներգիայով:

Հեռուստատեսությունը և ռադիոն համայնքում հասանելի են:

Գործում է 2.5G բջջային կապի համակարգը, անլար հեռախոսակապն առկա է:

Ինտերնետ ծառայությունը հասանելի է:

Համայնքում գործում է առևտրի 1 օբյեկտ:

Համայնքային ենթակառուցվածքի ճանապարհները բնահողային են:

Տրանսպորտային կապը կարգավորված է. կանոնավոր ուղևորափոխադրումներն իրականացվում են:

Խերխանի համայնքային բյուջեի ծախսերի ֆինանսավորման աղբյուրներն են ընթացիկ եկամուտները, ոչ ֆինանսական ակտիվների օտարումից միջոցների ստացումը և պետական բյուջեից նպատակային հատկացումները:

ԼՂՀ Մարտունու շրջանի Խնուշինակ համայնքը

ԼՂՀ Մարտունու շրջանի Խնուշինակ համայնքը տեղաբաշխված է հանրապետության հարավարևելյան հատվածում: Մարտունի շրջկենտրոնից գտնվում է 16 կմ հեռավորության վրա, իսկ մայրաքաղաք Ստեփանակերտից՝ 43 կմ հեռավորության վրա:

Համայնքը լեռնային է, ունի 1243,59 հա տարածք, որից 893,14 հա գյուղատնտեսական նշանակության, 272,34 հա անտառային հողեր:

Խնուշինակ համայնքի բնակչության թվաքանակը կազմում է 615 մարդ, կա 134 տնտեսություն:

Բնակչությունը հիմնականում զբաղվում է գյուղատնտեսությամբ՝ անասնապահությամբ և հողագործությամբ:

Համայնքում գործում են գյուղապետարան, մշակույթի տուն, բուժկետ, միջնակարգ դպրոց, որտեղ սովորում են 91 աշակերտներ:

Համայնքի պատմամշակութային հուշարձաններն են՝ գյուղատեղի «Հին Խնուշինակ» (XIX-XX դդ.), Սբ. Աստվածածին եկեղեցի (XIXդ.):

Ջրամատակարարումն իրականացվում է պետության կողմից կենտրոնացված՝ մեխանիկական և ինքնահոս եղանակներով, համակարգը սնվում է 2 ակունքներից: Համայնքի տարածքում առկա են թվով 8 աղբյուրներ՝ «Շենին ջուր», «Ծլլոկ», «Վարար», «Վետած», «Բալունց ջուր», «Տնգգբուլաղ», «Շլլորին» և «Քյահրիզին ջուր»: Խնուշինակ համայնքում կա 1 չգործող ջրահավաք սրահ: Ոռոգման ջրի համար առկա է 1 չգործող արտեզյան ջրհոր, 1 գործող արտեզյան ջրհոր կա խմելու ջրի համար:

Համայնքն ապահովված է էլեկտրաէներգիայով:

Հեռուստատեսությունը և ռադիոն համայնքում հասանելի են:

Գործում է 2.5G բջջային կապի համակարգը, անլար հեռախոսակապն առկա է:

Ինտերնետ ծառայությունը հասանելի է (ապահովված է Wi-Fi ինտերնետ կապով):

Համայնքում գործում են առևտրի 2 օբյեկտներ:

Համայնքային ենթակառուցվածքային ճանապարհներն ասֆալտապատ են, բնահողային, խճից և կոպճից, չմշակված կապակցող նյութերից:

Տրանսպորտային կապը կարգավորված է. ուղևորափոխադրումներն իրականացվում են Խնուշինակ-Ստեփանակերտ-Խնուշինակ միջշրջանային թիվ 263 կանոնավոր ավտոբուսային երթուղով:

Խնուշինակի համայնքային բյուջեի ծախսերի ֆինանսավորման աղբյուրներն են ընթացիկ եկամուտները, ոչ ֆինանսական ակտիվների օտարումից միջոցների ստացումը և պետական բյուջեից նպատակային հատկացումները:

ԼՂՀ Մարտունու շրջանի Ծովատեղ համայնքը

ԼՂՀ Մարտունու շրջանի Ծովատեղ համայնքը տեղաբաշխված է հանրապետության հարավարևելյան հատվածում: Մարտունի շրջկենտրոնից գտնվում է 32 կմ հեռավորության վրա, իսկ մայրաքաղաք Ստեփանակերտից՝ 43 կմ հեռավորության վրա:

Համայնքը լեռնային է, ունի 518,3 հա տարածք, որից 236,84 հա գյուղատնտեսական նշանակության, 244,0 հա անտառային հողեր:

Ծովատեղ համայնքի սահմանային գոտով հոսում է Վարանդա գետի վտակը:

Ծովատեղ համայնքի բնակչության թվաքանակը կազմում է 159 մարդ, կա 37 տնտեսություն:

Բնակչությունը հիմնականում զբաղվում է գյուղատնտեսությամբ՝ անասնապահությամբ և հողագործությամբ:

Համայնքում գործում են գյուղապետարան, մշակույթի տուն, բուժկետ, հիմնական դպրոց, որտեղ սովորում են 37 աշակերտներ:

Համայնքի պատմամշակութային հուշարձաններն են՝ Սբ. Աստվածածին եկեղեցի (XVIIդ.), խաչքար (XII-XIIIդդ.), «Կարմիր եղջի» եկեղեցի (1621թ.), ապարանք (XVIIIդ.), հաշվառված է 12 հուշարձան:

Ջրամատակարարումն իրականացվում է համայնքի կողմից՝ ինքնահոս եղանակով, համակարգը սնվում է 1 ակունքից: Համայնքի տարածքում առկա են թվով 3 աղբյուրներ՝ «Չիման և շոր», «Տնջրուն» և «Ղերունց»:

Համայնքն ապահովված է էլեկտրաէներգիայով:

Հեռուստատեսությունը և ռադիոն համայնքում հասանելի են:

Գործում է 2.5G բջջային կապի համակարգը, անլար հեռախոսակապն առկա է:

Ինտերնետ ծառայությունը հասանելի է:

Համայնքում գործում է առևտրի 1 օբյեկտ:

Համայնքային ենթակառուցվածքի ճանապարհները բնահողային են:

Տրանսպորտային կապը կարգավորված է. ուղևորափոխադրումներն իրականացվում են Հերիեր-Ստեփանակերտ-Հերիեր միջրջանային թիվ 269 կանոնավոր ավտոբուսային երթուղով (տարանցիկ):

Ծովատեղի համայնքային բյուջեի ծախսերի ֆինանսավորման աղբյուրներն են ընթացիկ եկամուտները, ոչ ֆինանսական ակտիվների օտարումից միջոցների ստացումը և պետական բյուջեից նպատակային հատկացումները:

ԼՂՀ Մարտունու շրջանի Կաղարծի համայնքը

ԼՂՀ Մարտունու շրջանի Կաղարծի համայնքը տեղաբաշխված է հանրապետության հարավարևելյան հատվածում: Մարտունի շրջկենտրոնից գտնվում է 20 կմ հեռավորության վրա, իսկ մայրաքաղաք Ստեփանակերտից՝ 31 կմ հեռավորության վրա:

Համայնքը լեռնային է, ունի 1278,6 հա տարածք, որից 1026,28 հա գյուղատնտեսական նշանակության, 204,25 հա անտառային հողեր:

Կաղարծի համայնքի սահմանային գոտով հոսում է Խանաշեն գետը:

Կաղարծի համայնքի բնակչության թվաքանակը կազմում է 306 մարդ, կա 100 տնտեսություն:

Բնակչությունը հիմնականում զբաղվում է գյուղատնտեսությամբ՝ անասնապահությամբ և հողագործությամբ:

Համայնքում գործում են գյուղապետարան, մշակույթի տուն, բուժկետ, միջնակարգ դպրոց, որտեղ սովորում են 53 աշակերտներ:

Համայնքի պատմամշակութային հուշարձաններն են՝ Թարգմանչաց վանք եկեղեցի (XIXդ.), գերեզմանոց (XVIII-XIXդ.), մատուռ «Լուսավորիչ» (XVII-XVIIIդդ.), խաչքար (XIIIդ.), աղբյուր (XIXդ.), հաշվառված է 18 հուշարձան:

Ջրամատակարարումն իրականացվում է պետության կողմից կենտրոնացված՝ ինքնահոս եղանակով, համակարգը սնվում է 1 ակունքից: Համայնքի տարածքում առկա են թվով 16 աղբյուրներ՝ «Ըղլարանց», «Անունավար», «Տելղնուն», «Ֆյալ», «Շիշի», «Հացե», «Տաք», «Եզեն», «Օխնան», «Ճըմե», «Հազմ», «Լալեզ», «Սազան», «Շաման», «Սուրանց» և «Սոնատուն»:

Համայնքն ապահովված է էլեկտրաէներգիայով, առկա է գազամատակարարման համակարգ:

Հեռուստատեսությունը և ռադիոն համայնքում հասանելի են:

Գործում է 2.5G բջջային կապի համակարգը, անշարժ հեռախոսակապն առկա է:

Ինտերնետ ծառայությունը հասանելի է (ապահովված է Wi-Fi ինտերնետ կապով):

Համայնքում գործում է առևտրի 1 օբյեկտ:

Համայնքային ենթակայության ճանապարհները բնահողային են, խճից և կոպճից, չմշակված կապակցող նյութերից:

Կղարծու համայնքային բյուջեի ծախսերի ֆինանսավորման աղբյուրներն են ընթացիկ եկամուտները, ոչ ֆինանսական ակտիվների օտարումից միջոցների ստացումը և պետական բյուջեից նպատակային հատկացումները:

ԼՂՀ Մարտունու շրջանի Կավահան համայնք

ԼՂՀ Մարտունու շրջանի Կավահան համայնքը տեղաբաշխված է հանրապետության հարավարևելյան հատվածում: Մարտունի շրջկենտրոնից գտնվում է 36 կմ հեռավորության վրա, իսկ մայրաքաղաք Ստեփանակերտից՝ 28 կմ հեռավորության վրա:

Համայնքը լեռնային է, ունի 705,07 հա տարածք, որից 357,18 հա գյուղատնտեսական նշանակության, 305,82 հա անտառային հողեր:

Կավահան համայնքի բնակչության թվաքանակը կազմում է 75 մարդ, կա 30 տնտեսություն:

Բնակչությունը հիմնականում զբաղվում է գյուղատնտեսությամբ՝ անասնապահությամբ և հողագործությամբ:

Համայնքում գործում են գյուղապետարան, մշակույթի տուն, բուժկետ, Կոլխոզաշենի միջնակարգ դպրոցի Կավահանի մասնաճյուղը, որտեղ սովորում են 15 աշակերտներ:

Համայնքի պատմամշակութային հուշարձաններն են՝ Սբ. Աստվածածին եկեղեցի (1871թ.), գերեզմանոց (XVII-XIXդդ.), խաչքար (XVIդ.), հաշվառված է 21 հուշարձան:

Համայնքի տարածքում առկա է իսլանդական շպատի հանքային պաշար:

Ջրամատակարարումն իրականացվում է համայնքի կողմից՝ ինքնահոս եղանակով, համակարգը սնվում է 1 ակունքից: Համայնքի տարածքում առկա են թվով 5 աղբյուրներ՝ «Գյուղամեջի», «Էլուդարա», «Արզումանեն», «Գյուլասեն» և «Ըղեն»:

Համայնքն ապահովված է էլեկտրաէներգիայով, առկա է գազամատակարարման համակարգ:

Հեռուստատեսությունը և ռադիոն համայնքում հասանելի են:

Գործում է 2.5G բջջային կապի համակարգը, անլար հեռախոսակապն առկա է:

Ինտերնետ ծառայությունը հասանելի է:

Համայնքում գործում է առևտրի 1 օբյեկտ:

Համայնքային ենթակայության ճանապարհները բնահողային են:

Կավահանի համայնքային բյուջեի ծախսերի ֆինանսավորման աղբյուրներն են ընթացիկ եկամուտները, ոչ ֆինանսական ակտիվների օտարումից միջոցների ստացումը և պետական բյուջեից նպատակային հատկացումները:

ԼՂՀ Մարտունու շրջանի Կարմիր Շուկա համայնքը

ԼՂՀ Մարտունու շրջանի Կարմիր Շուկա համայնքը տեղաբաշխված է հանրապետության հարավարևելյան հատվածում: Մարտունի շրջկենտրոնից գտնվում է 32 կմ հեռավորության վրա, իսկ մայրաքաղաք Ստեփանակերտից՝ 35 կմ հեռավորության վրա:

Համայնքը լեռնային է, ունի 2375,33 հա տարածք, որից 1822,94 հա գյուղատնտեսական նշանակության, 428,31 հա անտառային հողեր:

Կարմիր Շուկա համայնքի սահմանային գոտով հոսում է Վարանդա գետը:

Կարմիր Շուկա համայնքում ընդգրկված է Սխտորաշեն գյուղը:

Կարմիր Շուկա համայնքի բնակչության թվաքանակը կազմում է 1113 մարդ, կա 275 տնտեսություն:

Բնակչությունը հիմնականում զբաղվում է գյուղատնտեսությամբ՝ անասնապահությամբ և հողագործությամբ:

Համայնքում գործում են գյուղապետարան, մշակույթի տուն, բուժկետ, միջնակարգ դպրոց, որտեղ սովորում են 227 աշակերտներ, համայնքն ունի 1 պետական մանկապարտեզ, որտեղ հաճախում են 70 երեխաներ:

Համայնքի պատմամշակութային հուշարձաններն են՝ գերեզմանոց (XVII-XVIIIդդ.), խաչքար (XII-XIIIդդ.), Սխտորաշենի Սբ. Աստվածածին եկեղեցի (1731թ.), գյուղատեղի Մալաս (XII-XIIIդդ.), Սբ. Գևորգ մատուռ-եկեղեցի (XVIIIդ.), Երեք մանկուք վանական համալիր (XVIIIդ.):

Ջրամատակարարումն իրականացվում է պետության կողմից կենտրոնացված՝ ինքնահոս եղանակով, համակարգը սնվում է 2 ակունքներից: Համայնքի տարածքում առկա են թվով 8 աղբյուրներ՝ «Բլբիլաքի», «Բջալայի», «Անդրանիկի», «Տնջրեն տակը», «Քրսեն», «Թասկետի», «Սխտորաշենի» և «Կարմիր շուկայի»:

Համայնքն ապահովված է էլեկտրաէներգիայով:

Հեռուստատեսությունը և ռադիոն համայնքում հասանելի են:

Գործում է 2.5G բջջային կապի համակարգը, անլար հեռախոսակապն առկա է:

Ինտերնետ ծառայությունը հասանելի է (ապահովված է Wi-Fi ինտերնետ կապով):

Համայնքում գործում են առևտրի 8 օբյեկտներ:

Համայնքային ենթակառուցվածքի ճանապարհներն ասֆալտապատ են, բնահողային, խճից և կոպճից, չմշակված կապակցող նյութերից:

Տրանսպորտային կապը կարգավորված է. ուղևորափոխադրումներն իրականացվում ԼՂՀ Մարտունու շրջանի թվով 5 տարանցիկ միջշրջանային կանոնավոր ավտոբուսային երթուղիներով:

Կարմիր Շուկայի համայնքային բյուջեի ծախսերի ֆինանսավորման աղբյուրներն են ընթացիկ եկամուտները, ոչ ֆինանսական ակտիվների օտարումից միջոցների ստացումը և պետական բյուջեից նպատակային հատկացումները:

ԼՂՀ Մարտունու շրջանի Կոլխոզաշեն համայնքը

ԼՂՀ Մարտունու շրջանի Կոլխոզաշեն համայնքը տեղաբաշխված է հանրապետության հարավարևելյան հատվածում: Մարտունի շրջկենտրոնից գտնվում է 30 կմ հեռավորության վրա, իսկ մայրաքաղաք Ստեփանակերտից՝ 49 կմ հեռավորության վրա:

Համայնքը լեռնային է, ունի 1439,9 հա տարածք, որից 1143,07 հա գյուղատնտեսական նշանակության, 237,4 հա անտառային հողեր:

Կոլխոզաշեն համայնքի սահմանային գոտով հոսում է Վարանդա գետի վտակը:

Կոլխոզաշեն համայնքի բնակչության թվաքանակը կազմում է 241 մարդ, կա 66 տնտեսություն:

Բնակչությունը հիմնականում զբաղվում է գյուղատնտեսությամբ՝ անասնապահությամբ և հողագործությամբ:

Համայնքում գործում են գյուղապետարան, մշակույթի տուն, բուժկետ, միջնակարգ դպրոց, որտեղ սովորում են 46 աշակերտներ:

Համայնքի պատմամշակութային հուշարձաններն են՝ Սբ. Աստվածածին եկեղեցի (XIXդ.), գերեզմանոց (XVIII-XIXդ.), գյուղատեղի (XVII-XVIIIդ.), խաչքար (XV-XVIIդ.), հաշվառված է 15 հուշարձան:

Ջրամատակարարումն իրականացվում է համայնքի կողմից՝ մեխանիկական եղանակով, համակարգը սնվում է 1 ակունքից: Համայնքի տարածքում առկա են թվով 10 աղբյուրներ՝ «Սրաբունց», «Կանունց», «Ախպրի ծոր», «Հռումեն», «Դոնգոմի», «Գարաքի», «Աբունց», «Չաման», «Կետեն արտի» և «Պլպլան»:

Համայնքն ապահովված է էլեկտրաէներգիայով, առկա է գազամատակարարման համակարգ:

Հեռուստատեսությունը և ռադիոն համայնքում հասանելի են:

Գործում է 2.5G բջջային կապի համակարգը, անլար հեռախոսակապն առկա է:

Ինտերնետ ծառայությունը հասանելի է (ապահովված է Wi-Fi ինտերնետ կապով):

Համայնքում գործում է առևտրի 1 օբյեկտ:

Համայնքային ենթակայության ճանապարհները բնահողային են, խճից և կոպճից, չմշակված կապակցող նյութերից:

Տրանսպորտային կապը կարգավորված է. ուղևորափոխադրումներն իրականացվում են Կոլխոզաշեն-Ստեփանակերտ-Կոլխոզաշեն միջշրջանային թիվ 271 կանոնավոր ավտոբուսային երթուղով:

Կոլխոզաշենի համայնքային բյուջեի ծախսերի ֆինանսավորման աղբյուրներն են ընթացիկ եկամուտները, ոչ ֆինանսական ակտիվների օտարումից միջոցների ստացումը և պետական բյուջեից նպատակային հատկացումները:

ԼՂՀ Մարտունու շրջանի Հաղորտի համայնքը

ԼՂՀ Մարտունու շրջանի Հաղորտի համայնքը տեղաբաշխված է հանրապետության հարավարևելյան հատվածում: Մարտունի շրջկենտրոնից գտնվում է 22 կմ հեռավորության վրա, իսկ մայրաքաղաք Ստեփանակերտից՝ 42 կմ հեռավորության վրա:

Համայնքը լեռնային է, ունի 1255,0 հա տարածք, որից 681,76 հա գյուղատնտեսական նշանակության, 529,93 հա անտառային հողեր:

Հաղորտի համայնքի սահմանային գոտով հոսում է Վարանդա գետի վտակը:

Հաղորտի համայնքի բնակչության թվաքանակը կազմում է 200 մարդ, կա 50 տնտեսություն:

Բնակչությունը հիմնականում զբաղվում է գյուղատնտեսությամբ՝ անասնապահությամբ և հողագործությամբ:

Համայնքում գործում են գյուղապետարան, մշակույթի տուն, բուժկետ, միջնակարգ դպրոց, որտեղ սովորում են 21 աշակերտներ:

Համայնքի պատմամշակութային հուշարձաններն են՝ Սբ. Աստվածածին եկեղեցի (1751թ.), հաշվառված է 4 հուշարձան:

Ջրամատակարարումն իրականացվում է համայնքի կողմից՝ ինքնահոս եղանակով, համակարգը սնվում է 1 ակունքից: Համայնքի տարածքում առկա են թվով 8 աղբյուրներ՝ «Ներքե ջուր», «Յերե ջուր», «Կճեճ», «Քարտաշ», «Ճրվաջուր», «Քթեղ», «Մոշ» և «Ջավաղեն աղբյուր»: Ոռոգման ջրի համար առկա են 2 չգործող արտեզյան ջրհորներ:

Համայնքն ապահովված է էլեկտրաէներգիայով, առկա է գազամատակարարման համակարգ:

Հեռուստատեսությունը և ռադիոն համայնքում հասանելի են:

Գործում է 2.5G բջջային կապի համակարգը, անլար հեռախոսակապն առկա է:

Ինտերնետ ծառայությունը հասանելի է (ապահովված է Wi-Fi ինտերնետ կապով):

Համայնքում գործում է առևտրի 1 օբյեկտ:

Համայնքային ենթակառուցվածքի ճանապարհները բնահողային են:

Տրանսպորտային կապը կարգավորված է. ուղևորափոխադրումներն իրականացվում են Մուշկապատ-Ստեփանակերտ-Մուշկապատ միջշրջանային թիվ 273 կանոնավոր ավտոբուսային երթուղով (տարանցիկ):

Հաղորտու համայնքային բյուջեի ծախսերի ֆինանսավորման աղբյուրներն են ընթացիկ եկամուտները, ոչ ֆինանսական ակտիվների օտարումից միջոցների ստացումը և պետական բյուջեից նպատակային հատկացումները:

ԼՂՀ Մարտունու շրջանի Հացի համայնքը

ԼՂՀ Մարտունու շրջանի Հացի համայնքը տեղաբաշխված է հանրապետության արևելյան հատվածում: Մարտունի շրջկենտրոնից գտնվում է 48 կմ հեռավորության վրա, իսկ մայրաքաղաք Ստեփանակերտից՝ 48 կմ հեռավորության վրա:

Համայնքը լեռնային է, ունի 878,46 հա տարածք, որից 667,64 հա գյուղատնտեսական նշանակության, 142,04 հա անտառային հողեր:

Հացի համայնքի բնակչության թվաքանակը կազմում է 234 մարդ, կա 63 տնտեսություն:

Բնակչությունը հիմնականում զբաղվում է գյուղատնտեսությամբ՝ անասնապահությամբ և հողագործությամբ:

Համայնքում գործում են գյուղապետարան, մշակույթի տուն, բուժկետ, հիմնական դպրոց, որտեղ սովորում են 18 աշակերտներ:

Համայնքի պատմամշակութային հուշարձաններն են՝ վանական համալիր «Բռի եղջի» (VII-XVIIդդ.), որմնափակ խաչքար (XIIIդ.), հաշվառված է 23 հուշարձան:

Ջրամատակարարումն իրականացվում է համայնքի կողմից՝ ինքնահոս եղանակով, համակարգը սնվում է 1 ակունքից: Համայնքի տարածքում առկա են թվով 5 աղբյուրներ՝ «Անահիտի», «Ավեգաց ջուր», «Քոնով», «Տես» և «Չայլաղի»: Հացի համայնքում կան 2 ջրահավաք սրահներ, 1-ը գործող:

Համայնքն ապահովված է էլեկտրաէներգիայով:

Հեռուստատեսությունը և ռադիոն համայնքում հասանելի են:

Գործում է 2.5G բջջային կապի համակարգը, անլար հեռախոսակապն առկա է:

Ինտերնետ ծառայությունը հասանելի է (ապահովված է Wi-Fi ինտերնետ կապով):

Համայնքում գործում է առևտրի 1 օբյեկտ:

Համայնքային ենթակայության ճանապարհները բնահողային են, խճից և կոպճից, չմշակված կապակցող նյութերից:

Տրանսպորտային կապը կարգավորված է. ուղևորափոխադրումներն իրականացվում են Աշան-Ստեփանակերտ-Աշան միջշրջանային թիվ 265 (տարանցիկ) և Հացի-Մարտունի-Հացի ներշրջանային թիվ 04-002 կանոնավոր ավտոբուսային երթուղիներով:

Հացու համայնքային բյուջեի ծախսերի ֆինանսավորման աղբյուրներն են ընթացիկ եկամուտները, ոչ ֆինանսական ակտիվների օտարումից միջոցների ստացումը և պետական բյուջեից նպատակային հատկացումները:

ԼՂՀ Մարտունու շրջանի Հերիեր համայնքը

ԼՂՀ Մարտունու շրջանի Հերիեր համայնքը տեղաբաշխված է հանրապետության հարավարևելյան հատվածում: Մարտունի շրջկենտրոնից գտնվում է 29 կմ հեռավորության վրա, իսկ մայրաքաղաք Ստեփանակերտից՝ 42 կմ հեռավորության վրա:

Համայնքը լեռնային է, ունի 922,9 հա տարածք, որից 718,03 հա գյուղատնտեսական նշանակության, 139,39 հա անտառային հողեր:

Հերիեր համայնքի սահմանային գոտով հոսում է Վարանդա գետի վտակը:

Հերիեր համայնքի բնակչության թվաքանակը կազմում է 584 մարդ, կա 138 տնտեսություն:

Բնակչությունը հիմնականում զբաղվում է գյուղատնտեսությամբ՝ անասնապահությամբ և հողագործությամբ:

Համայնքում գործում են գյուղապետարան, մշակույթի տուն, բուժ-կետ, միջնակարգ դպրոց, որտեղ սովորում են 81 աշակերտներ:

Համայնքի պատմամշակութային հուշարձաններն են՝ Սբ. Սարգիս եկեղեցի (1667-1676թթ.), Սբ. Աստվածածին մատուռ (XVIIդ.), գերեզմանոց (XVII-XVIIIդդ.):

Ձրամատակարարումն իրականացվում է պետության կողմից կենտրոնացված՝ ինքնահոս եղանակով, համակարգը սնվում է 3 ակունքներից: Համայնքի տարածքում առկա են թվով 7 աղբյուրներ՝ «Երե ջուր», «Չալանց», «Հոռեն քյոլ», «Փաշին», «Պլպլան», «Շլլոկ» և «Կոան»: Ոռոգման ջրի համար առկա է 1 չգործող արտեզյան ջրհոր:

Համայնքն ապահովված է էլեկտրաէներգիայով, առկա է գազա-մատակարարման համակարգ:

Հեռուստատեսությունը և ռադիոն համայնքում հասանելի են:

Գործում է 2.5G բջջային կապի համակարգը, անլար հեռախոսակապն առկա է:

Ինտերնետ ծառայությունը հասանելի է (ապահովված է Wi-Fi ինտերնետ կապով):

Համայնքում գործում են առևտրի 2 օբյեկտներ:

Համայնքային ենթակայության ճանապարհները բնահողային են, խճից և կոպճից, չմշակված կապակցող նյութերից:

Տրանսպորտային կապը կարգավորված է. ուղևորափոխադրումներն իրականացվում են Հերիեր-Ստեփանակերտ-Հերիեր միջշրջանային թիվ 269 կանոնավոր ավտոբուսային երթուղով:

Հերիերի համայնքային բյուջեի ծախսերի ֆինանսավորման աղբյուրներն են ընթացիկ եկամուտները, ոչ ֆինանսական ակտիվների օտարումից միջոցների ստացումը և պետական բյուջեից նպատակային հատկացումները:

ԼՂՀ Մարտունու շրջանի Ղուզե Ճարտար համայնքը

ԼՂՀ Մարտունու շրջանի Ղուզե Ճարտար համայնքը տեղաբաշխված է հանրապետության հարավարևելյան հատվածում: Մարտունի շրջկենտրոնից գտնվում է 17 կմ հեռավորության վրա, իսկ մայրաքաղաք Ստեփանակերտից՝ 75 կմ հեռավորության վրա:

Համայնքը լեռնային է, ունի 3874,4 հա տարածք, որից 3284,94 հա գյուղատնտեսական նշանակության, 477,0 հա անտառային հողեր:

Ղուզե Ճարտար համայնքի բնակչության թվաքանակը կազմում է 1803 մարդ, կա 467 տնտեսություն:

Բնակչությունը հիմնականում զբաղվում է գյուղատնտեսությամբ՝ անասնապահությամբ և հողագործությամբ:

Համայնքում գործում են գյուղապետարան, մշակույթի տուն, բուժկետ, 2 դպրոց՝ 1 հիմնական և 1 Ճարտարի Վերին շենի մասնաճյուղի դպրոցները, որտեղ սովորում են 162 աշակերտներ, ունի 1 պետական մանկապարտեզ, որտեղ հաճախում են 65 երեխաներ:

Համայնքի պատմամշակութային հուշարձաններն են՝ Սբ. Եղիշե եկեղեցի (1655թ.), Սբ. Գևորգ եկեղեցի (XIXդ.), հաշվառված է 25 հուշարձան:

Ջրամատակարարումն իրականացվում է պետության կողմից կենտրոնացված՝ մեխանիկական և ինքնահոս եղանակներով, համակարգը սնվում է 2 ակունքներից: Համայնքի տարածքում առկա են թվով 8 աղբյուրներ՝ «Ծրվաջուր», «Վետանց», «Վերին շենի», «Մոտե ջուր», «Խաչին ջուր», «Ջհեն», «Սլաբեն» և «Եղիշասարի աղբյուր»: Ղուզե Ճարտար համայնքում կան 2 գործող ջրահավաք սրահներ: Ոռոգման ջրի համար առկա են 5 արտեզյան ջրհորներ, որոնցից 3-ը գործող:

Համայնքն ապահովված է էլեկտրաէներգիայով, առկա է գազամատակարարման համակարգ:

Հեռուստատեսությունը և ռադիոն համայնքում հասանելի են:

Գործում է 3G բջջային կապի համակարգը, անլար կապերն առկա են, մատուցվում են ինտերնետ կապի DSL և Wi-Fi սարքավորումներով ծառայությունները:

Համայնքում գործում են առևտրի 4 օբյեկտներ:

Համայնքային ենթակառուցվածքի ճանապարհներն ասֆալտապատ են, բնահողային, խճից և կոպճից, չմշակված կապակցող նյութերից:

Տրանսպորտային կապը կարգավորված է. ուղևորափոխադրումներն իրականացվում են Ճարտար-Ստեփանակերտ-Ճարտար միջշրջանային թիվ 256, Ճարտար-Մարտունի-Ճարտար ներշրջանային թիվ 04-005 կանոնավոր երթուղիներով:

Ղուգե Ճարտարի համայնքային բյուջեի ծախսերի ֆինանսավորման աղբյուրներն են ընթացիկ եկամուտները և ոչ ֆինանսական ակտիվների օտարումից միջոցների ստացումը:

ԼՂՀ կենտրոնական ընտրական հանձնաժողովի կողմից Մարտունու շրջանի Ղուգե Ճարտար և Ճարտար համայնքները միավորելու վերաբերյալ 2014թ. հուլիսի 20-ին կազմակերպված հանրաքվեներով՝ Ղուգե Ճարտար և Ճարտար համայնքները միավորվել են մեկ Ճարտար համայնքում, Ղուգե Ճարտարը ստացել է բնակավայրի կարգավիճակ:

ԼՂՀ Մարտունու շրջանի Ճարտար քաղաքային համայնքը

ԼՂՀ Մարտունու շրջանի Ճարտար քաղաքային համայնքը տեղաբաշխված է հանրապետության հարավարևելյան հատվածում: Մարտունի շրջկենտրոնից գտնվում է 17 կմ հեռավորության վրա, իսկ մայրաքաղաք Ստեփանակերտից՝ 78 կմ հեռավորության վրա:

Համայնքը լեռնային է, ունի 3883,8 հա տարածք, որից 2665,38 հա գյուղատնտեսական նշանակության, 832,59 հա անտառային հողեր:

Ճարտար համայնքի բնակչության թվաքանակը կազմում է 2316 մարդ, կա 674 տնտեսություն:

Բնակչությունը հիմնականում զբաղվում է գյուղատնտեսությամբ՝ անասնապահությամբ և հողագործությամբ:

Համայնքում գործում են քաղաքապետարան, մշակույթի տուն, հիվանդանոց, 3 դպրոց՝ համար 1 հոսքային և համար 2, 3 հիմնական դպրոցները, որտեղ սովորում են 390 աշակերտներ, Մարտունու շրջանի «Ճարտարի արվեստի դպրոց» ՊՈԱԿ, համայնքն ունի 1 պետական մանկապարտեզ, որտեղ հաճախում են 38 երեխաներ:

Համայնքի պատմամշակութային հուշարձաններն են՝ Ամենափրկիչ եկեղեցի (1787թ.), «Կոհակ» եկեղեցի (X-XIIIդդ.), Ճարտարի բերդ (Ք.Ա. I-IIIդդ.):

Համայնքի տարածքում առկա են կրաքարի հանքային պաշարներ:

Ջրամատակարարումն իրականացվում է պետության կողմից կենտրոնացված՝ մեխանիկական և ինքնահոս եղանակներով, համակարգը սնվում է 2 ակունքներից: Համայնքի տարածքում առկա են թվով 11 աղբյուրներ՝ «Գովուն», «Նավերը», «Խուրին ճուրղ», «Երե ջուրը», «Չաղալ աղբյուրը», «Աղվեսեն», «Ջողղուլա», «Էրած բաղեն», «Ծարավ աղբյուրը», «Քմալ աղբյուրը» և «Ծլլուկը»: Ճարտար համայնքում կա 1 գործող ջրահավաք սրահ: Ոռոգման ջրի համար առկա են 7 արտեզյան ջրհորներ, որոնցից 3 գործող, իսկ խմելու ջրի համար 2 գործող արտեզյան ջրհոր:

Համայնքն ապահովված է էլեկտրաէներգիայով, առկա է գազամատակարարման համակարգ:

Հեռուստատեսությունը և ուղիոն համայնքում հասանելի են:

Գործում է 3G բջջային կապի համակարգը, անլար կապերն առկա են, մատուցվում են ինտերնետ կապի DSL և Wi-Fi սարքավորումներով ծառայությունները:

Համայնքում գործում են առևտրի 5 օբյեկտներ:

Համայնքային ենթակայության ճանապարհներն ասֆալտապատ են, քնահողային, խճից և կոպճից, չմշակված կապակցող նյութերից:

Տրանսպորտային կապը կարգավորված է. ուղևորափոխադրումներն իրականացվում են Ճարտար-Ստեփանակերտ-Ճարտար միջշրջանային թիվ 256, Ճարտար-Մարտունի-Ճարտար ներշրջանային թիվ 04-005 կանոնավոր երթուղիներով:

Ճարտարի համայնքային բյուջեի ծախսերի ֆինանսավորման աղբյուրներն են ընթացիկ եկամուտները և ոչ ֆինանսական ակտիվների օտարումից միջոցների ստացումը:

ԼՂՀ կենտրոնական ընտրական հանձնաժողովի կողմից Մարտունու շրջանի Ճարտար և Ղուզե Ճարտար համայնքները միավորելու վերաբերյալ 2014թ. հուլիսի 20-ին կազմակերպված հանրաքվեներով՝ Ճարտար և Ղուզե Ճարտար համայնքները միավորվել են մեկ Ճարտար համայնքում, որը ստացել է քաղաքի կարգավիճակ:

ԼՂՀ Մարտունու շրջանի Մաճկալաշեն համայնքը

ԼՂՀ Մարտունու շրջանի Մաճկալաշեն համայնքը տեղաբաշխված է հանրապետության հարավարևելյան հատվածում: Մարտունի շրջկենտրոնից գտնվում է 25 կմ հեռավորության վրա, իսկ մայրաքաղաք Ստեփանակերտից՝ 54 կմ հեռավորության վրա:

Համայնքը հարթավայրային է, ունի 1128,4 հա տարածք, որից 925,79 հա գյուղատնտեսական նշանակության, 144,82 հա անտառային հողեր:

Մաճկալաշեն համայնքի սահմանային գոտով հոսում է Վարանդա գետի վտակը:

Մաճկալաշեն համայնքի բնակչության թվաքանակը կազմում է 546 մարդ, կա 146 տնտեսություն:

Բնակչությունը հիմնականում զբաղվում է գյուղատնտեսությամբ՝ անասնապահությամբ և հողագործությամբ:

Համայնքում գործում են գյուղապետարան, մշակույթի տուն, բուժկետ, միջնակարգ դպրոց, որտեղ սովորում են 61 աշակերտներ, համայնքն ունի 1 պետական մանկապարտեզ, որտեղ հաճախում են 17 երեխաներ:

Ջրամատակարարումն իրականացվում է պետության կողմից կենտրոնացված՝ մեխանիկական եղանակով, համակարգը սնվում է 1 ակունքից: Համայնքի տարածքում առկա են թվով 3 աղբյուրներ՝ «Շենիս ջուր», «Աղբյուրածոր» և «Հաջուն դարա»:

Համայնքն ապահովված է էլեկտրաէներգիայով, առկա է գազամատակարարման համակարգ:

Հեռուստատեսությունը և ռադիոն համայնքում հասանելի են:

Գործում է 2.5G բջջային կապի համակարգը, անլար հեռախոսակապն առկա է:

Ինտերնետ ծառայությունը հասանելի է (ապահովված է Wi-Fi ինտերնետ կապով):

Համայնքում գործում է առևտրի 1 օբյեկտ:

Համայնքային ենթակառուցվածքի ճանապարհներն ասֆալտապատ են, բնահողային, խճից և կոպճից, չմշակված կապակցող նյութերից:

Տրանսպորտային կապը կարգավորված է. ուղևորափոխադրումներն իրականացվում են Սոս-Ստեփանակերտ-Սոս միջշրջանային թիվ 267 կանոնավոր ավտոբուսային երթուղիներով (տարանցիկ):

Մաճկալաշենի համայնքային բյուջեի ծախսերի ֆինանսավորման աղբյուրներն են ընթացիկ եկամուտները, ոչ ֆինանսական ակտիվների օտարումից միջոցների ստացումը և պետական բյուջեից նպատակային հատկացումները:

ԼՂՀ Մարտունու շրջանի Մյուրիշեն համայնքը

ԼՂՀ Մարտունու շրջանի Մյուրիշեն համայնքը տեղաբաշխված է հանրապետության հարավարևելյան հատվածում: Մարտունի շրջկենտրոնից գտնվում է 34 կմ հեռավորության վրա, իսկ մայրաքաղաք Ստեփանակերտից՝ 24 կմ հեռավորության վրա:

Համայնքը լեռնային է, ունի 1066,6 հա տարածք, որից 669,47 հա գյուղատնտեսական նշանակության, 344,79 հա անտառային հողեր:

Մյուրիշեն համայնքի բնակչության թվաքանակը կազմում է 160 մարդ, կա 39 տնտեսություն:

Բնակչությունը հիմնականում զբաղվում է գյուղատնտեսությամբ՝ անասնապահությամբ և հողագործությամբ:

Համայնքում գործում են գյուղապետարան, մշակույթի տուն, բուժկետ, հիմնական դպրոց, որտեղ սովորում են 12 աշակերտներ:

Համայնքի պատմամշակութային հուշարձաններն են՝ Սբ. Աստվածածին եկեղեցի (1869թ.), ջրաղաց (XIXդ.), գերեզմանոց (XV-XVIIդդ.), հաշվառված է 11 հուշարձան:

Համայնքի տարածքում առկա են իսլանդական շպատի հանքային պաշարներ:

Ջրամատակարարումն իրականացվում է համայնքի կողմից՝ ինքնահոս եղանակով, համակարգը սնվում է 1 ակունքից: Համայնքի տարածքում առկա են թվով 8 աղբյուրներ՝ «Քյահրիզ», «Պլլա ջուր», «Ղաթ», «Օխներ», «Ռուսեն», «Կարմիր Վերդի», «Խուղուն» և «Ծլլոկ»:

Համայնքն ապահովված է էլեկտրաէներգիայով, առկա է գազամատակարարման համակարգ:

Հեռուստատեսությունը և ռադիոն համայնքում հասանելի են:

Գործում է 2.5G բջջային կապի համակարգը, անլար հեռախոսակապն առկա է:

Ինտերնետ ծառայությունը հասանելի է (ապահովված է Wi-Fi ինտերնետ կապով):

Համայնքում գործում է առևտրի 1 օբյեկտ:

Համայնքային ենթակայության ճանապարհները բնահողային են, խճից և կոպճից, չմշակված կապակցող նյութերից:

Տրանսպորտային կապը կարգավորված է. ուղևորափոխադրումներն իրականացվում են Ավդուռ-Ստեփանակերտ-Ավդուռ միջշրջանային թիվ 272 կանոնավոր ավտոբուսային երթուղով (տարանցիկ):

Մյուրիշենի համայնքային բյուջեի ծախսերի ֆինանսավորման աղբյուրներն են ընթացիկ եկամուտները, ոչ ֆինանսական ակտիվների օտարումից միջոցների ստացումը և պետական բյուջեից նպատակային հատկացումները:

ԼՂՀ Մարտունու շրջանի Մամնա համայնքը

ԼՂՀ Մարտունու շրջանի Մամնա համայնքը տեղաբաշխված է հանրապետության հարավարևելյան հատվածում: Մարտունի շրջկենտրոնից գտնվում է 30 կմ հեռավորության վրա, իսկ մայրաքաղաք Ստեփանակերտից՝ 33 կմ հեռավորության վրա:

Համայնքը լեռնային է, ունի 736,0 հա տարածք, որից 368,13 հա գյուղատնտեսական նշանակության, 342,41 հա անտառային հողեր:

Մամնա համայնքի սահմանային գոտով հոսում է Վարանդա գետի վտակը:

Մամնա համայնքի բնակչության թվաքանակը կազմում է 100 մարդ, կա 23 տնտեսություն:

Բնակչությունը հիմնականում զբաղվում է գյուղատնտեսությամբ՝ անասնապահությամբ և հողագործությամբ:

Համայնքում գործում են գյուղապետարան, մշակույթի տուն, բուժկետ, գործում է Կոլխոզաշենի միջնակարգ դպրոցի Մամնայի մասնաճյուղը, որտեղ սովորում են 14 աշակերտներ:

Համայնքի պատմամշակութային հուշարձաններն են՝ Շոշկավանք (XVIIդ.), Սբ. Աստվածածին եկեղեցի (XIXդ.):

Համայնքի տարածքում առկա են բազալտի հանքային պաշարներ:

Ջրամատակարարումն իրականացվում է համայնքի կողմից՝ ինքնահոս եղանակով, համակարգը սնվում է 1 ակունքից: Համայնքի տարածքում առկա են թվով 7 աղբյուրներ՝ «Շենին», «Սպիտակը», «Գյավալեն», «Տնջրեն տակ», «Կուճուր», «Մեծ» և «Կենուն»:

Համայնքն ապահովված է էլեկտրաէներգիայով:

Հեռուստատեսությունը և ռադիոն համայնքում հասանելի են:

Գործում է 2.5G բջջային կապի համակարգը, անլար հեռախոսակապն առկա է:

Ինտերնետ ծառայությունը հասանելի է:

Համայնքում գործում է առևտրի 1 օբյեկտ:

Համայնքային ենթակառուցվածքի ճանապարհներն ասֆալտապատ են, բնահողային, խճից և կոպճից, չմշակված կապակցող նյութերից:

Մամնայի համայնքային բյուջեի ծախսերի ֆինանսավորման աղբյուրներն են ընթացիկ եկամուտները, ոչ ֆինանսական ակտիվների օտարումից միջոցների ստացումը և պետական բյուջեից նպատակային հատկացումները:

ԼՂՀ Մարտունու շրջանի Մուշկապատ համայնքը

ԼՂՀ Մարտունու շրջանի Մուշկապատ համայնքը տեղաբաշխված է հանրապետության հարավարևելյան հատվածում: Մարտունի շրջկենտրոնից գտնվում է 7 կմ հեռավորության վրա, իսկ մայրաքաղաք Ստեփանակերտից՝ 40 կմ հեռավորության վրա:

Համայնքը լեռնային է, ունի 1462,0 հա տարածք, որից 825,35 հա գյուղատնտեսական նշանակության, 564,01 հա անտառային հողեր:

Մուշկապատ համայնքի սահմանային գոտով հոսում է Խանաշեն գետի վտակը:

Մուշկապատ համայնքի բնակչության թվաքանակը կազմում է 372 մարդ, կա 100 տնտեսություն:

Բնակչությունը հիմնականում զբաղվում է գյուղատնտեսությամբ՝ անասնապահությամբ և հողագործությամբ:

Համայնքում գործում են գյուղապետարան, մշակույթի տուն, բուժկետ, միջնակարգ դպրոց, որտեղ սովորում են 48 աշակերտներ:

Համայնքի պատմամշակութային հուշարձանն է Սբ. Աստվածածին եկեղեցին (XVII-XVIII դդ.). հաշվառված է 6 հուշարձան:

Զրամատակարարումն իրականացվում է համայնքի կողմից՝ մեխանիկական եղանակով, համակարգը սնվում է 1 ակունքից: Համայնքի տարածքում առկա են թվով 11 աղբյուրներ՝ «Շենին ջուր», «Ցեխնե», «Յադուբեն», «Տկողնեն», «Հաչալը», «Թոզլայեր», «Ծվեն ճուր», «Ծրվա ճուր», «Յուղուբեն», «Շրշուանը» և «Շխթին»: Ոռոգման ջրի համար առկա են 2 չգործող արտեզյան ջրհորներ:

Համայնքն ապահովված է էլեկտրաէներգիայով:

Հեռուստատեսությունը և ռադիոն համայնքում հասանելի են:

Գործում է 2.5G բջջային կապի համակարգը, անլար հեռախոսակապն առկա է:

Ինտերնետ ծառայությունը հասանելի է (ապահովված է Wi-Fi ինտերնետ կապով):

Համայնքում գործում է առևտրի 1 օբյեկտ:

Համայնքային ենթակայության ճանապարհները բնահողային են, խճից և կոպճից, չմշակված կապակցող նյութերից:

Տրանսպորտային կապը կարգավորված է. ուղևորափոխադրումներն իրականացվում են Մուշկապատ-Ստեփանակերտ-Մուշկապատ միջշրջանային թիվ 273 կանոնավոր ավտոբուսային երթուղով:

Մուշկապատի համայնքային բյուջեի ծախսերի ֆինանսավորման աղբյուրներն են ընթացիկ եկամուտները, ոչ ֆինանսական ակտիվների օտարումից միջոցների ստացումը և պետական բյուջեից նպատակային հատկացումները:

ԼՂՀ Մարտունու շրջանի Ննգի համայնքը

ԼՂՀ Մարտունու շրջանի Ննգի համայնքը տեղաբաշխված է հանրապետության հարավարևելյան հատվածում: Մարտունի շրջկենտրոնից գտնվում է 22 կմ հեռավորության վրա, իսկ մայրաքաղաք Ստեփանակերտից՝ 20 կմ հեռավորության վրա:

Համայնքը լեռնային է, ունի 2348,7 հա տարածք, որից 1585,04 հա գյուղատնտեսական նշանակության, 595,65 հա անտառային հողեր:

Ննգի համայնքի սահմանային գոտով հոսում է Խանաշեն գետի վտակը:

Ննգի համայնքի բնակչության թվաքանակը կազմում է 334 մարդ, կա 99 տնտեսություն:

Բնակչությունը հիմնականում զբաղվում է գյուղատնտեսությամբ՝ անասնապահությամբ և հողագործությամբ:

Համայնքում գործում են գյուղապետարան, մշակույթի տուն, բուժկետ, միջնակարգ դպրոց, որտեղ սովորում են 36 աշակերտներ:

Համայնքի պատմամշակութային հուշարձաններն են՝ Սբ. Աստվածածին եկեղեցի (1895թ.), Բովուրխան վանական համալիր, գյուղատեղի (XI-XVIIդդ.), հաշվառված է 21 հուշարձան:

Համայնքի տարածքում առկա են գաբրո-պորֆիրիտի հանքային պաշարներ:

Ջրամատակարարումն իրականացվում է համայնքի կողմից՝ ինքնահոս եղանակով, համակարգը սնվում է 3 ակունքներից: Համայնքի տարածքում առկա են թվով 27 աղբյուրներ՝ «Ցորտ», «Սահակեն», «Ըլբլաղ», «Ըրցախգոր», «Բալասանեն», «Օրթեր», «Պիծի ջուր», «Անմահական», «Չոքած», «Ներքե», «Քյութունց», «Օխտը», «Համբարցուն», «Տանձուն», «Բովուրխան», «Վանքի», «Ըլաջա ջուր», «Ըզբաշի ջուր», «Ակնեն տակը», «Ծլլոկ», «Նուվերեն ծորը», «Դերունց», «Ծովերեն», «Բլանց բաղեն», «Ըրզմանանց», «Բագեն» և «Ղզարանց»: Ննգի համայնքում կա 1 չգործող ջրահավաք սրահ:

Համայնքն ապահովված է էլեկտրաէներգիայով:

Հեռուստատեսությունը և ուղիղն համայնքում հասանելի են:

Գործում է 2.5G բջջային կապի համակարգը, անլար հեռախոսակապն առկա է:

Ինտերնետ ծառայությունը հասանելի է (ապահովված է Wi-Fi ինտերնետ կապով):

Համայնքում գործում է առևտրի 1 օբյեկտ:

Համայնքային ենթակայության ճանապարհներն ասֆալտապատ են, բնահողային, խճից և կոպճից, չմշակված կապակցող նյութերից:

Տրանսպորտային կապը կարգավորված է. ուղևորափոխադրումներն իրականացվում են ԼՂՀ Մարտունու շրջանի թվով 4 միջշրջանային կանոնավոր ավտոբուսային երթուղիներով:

Ննգու համայնքային բյուջեի ծախսերի ֆինանսավորման աղբյուրներն են ընթացիկ եկամուտները, ոչ ֆինանսական ակտիվների օտարումից միջոցների ստացումը և պետական բյուջեից նպատակային հատկացումները:

ԼՂՀ Մարտունու շրջանի Նորշեն համայնքը

ԼՂՀ Մարտունու շրջանի Նորշեն համայնքը տեղաբաշխված է հանրապետության հարավարևելյան հատվածում: Մարտունի շրջկենտրոնից գտնվում է 26 կմ հեռավորության վրա, իսկ մայրաքաղաք Ստեփանակերտից՝ 47 կմ հեռավորության վրա:

Համայնքը լեռնային է, ունի 1878,1 հա տարածք, որից 1163,28 հա գյուղատնտեսական նշանակության, 653,52 հա անտառային հողեր:

Նորշեն համայնքի բնակչության թվաքանակը կազմում է 354 մարդ, կա 86 տնտեսություն:

Բնակչությունը հիմնականում զբաղվում է գյուղատնտեսությամբ՝ անասնապահությամբ և հողագործությամբ:

Համայնքում գործում են գյուղապետարան, մշակույթի տուն, բուժկետ, միջնակարգ դպրոց, որտեղ սովորում են 53 աշակերտներ:

Համայնքի պատմամշակութային հուշարձաններն են՝ Աբ. Հովհաննես եկեղեցի (XIX դ.), կամուրջ (1912 թ.):

Համայնքի տարածքում առկա են մարմարացած կրաքարի (շահագործվում էր) և կավի հանքային պաշարներ:

Ջրամատակարարումն իրականացվում է պետության կողմից կենտրոնացված՝ մեխանիկական եղանակով, համակարգը սնվում է 1 ակունքից: Համայնքի տարածքում առկա են թվով 5 աղբյուրներ՝ «Շենին», «Վերին քյահրիզ», «Շոշուն», «Ներքե քյահրիզ» և «Սփարանց ջուր»: Նորշեն համայնքում կան 2 ջրահավաք սրահներ, 1-ը գործող: Ոռոգման ջրի համար առկա են 6 չգործող արտեզյան ջրհորներ, իսկ խմելու ջրի համար 1 գործող արտեզյան ջրհոր:

Համայնքն ապահովված է էլեկտրաէներգիայով, առկա է գազամատակարարման համակարգ:

Հեռուստատեսությունը և ուղիոն համայնքում հասանելի են:

Գործում է 2.5G բջջային կապի համակարգը, անլար հեռախոսակապն առկա է:

Ինտերնետ ծառայությունը հասանելի է (ապահովված է Wi-Fi ինտերնետ կապով):

Համայնքում գործում են առևտրի 2 օբյեկտներ:

Համայնքային ենթակառուցվածքի ճանապարհները բնահողային են:

Տրանսպորտային կապը կարգավորված է. ուղևորափոխադրումներն իրականացվում են Աշան-Ստեփանակերտ-Աշան միջշրջանային թիվ 265 կանոնավոր ավտոբուսային երթուղով (տարանցիկ):

Նորշենի համայնքային բյուջեի ծախսերի ֆինանսավորման աղբյուրներն են ընթացիկ եկամուտները, ոչ ֆինանսական ակտիվների օտարումից միջոցների ստացումը և պետական բյուջեից նպատակային հատկացումները:

ԼՂՀ Մարտունու շրջանի Շեխեր համայնքը

ԼՂՀ Մարտունու շրջանի Շեխեր համայնքը տեղաբաշխված է հանրապետության հարավարևելյան հատվածում: Մարտունի շրջկենտրոնից գտնվում է 45 կմ հեռավորության վրա, իսկ մայրաքաղաք Ստեփանակերտից՝ 42 կմ հեռավորության վրա:

Համայնքը լեռնային է, ունի 935,1 հա տարածք, որից 513,13 հա գյուղատնտեսական նշանակության, 303,96 հա անտառային հողեր:

Շեխեր համայնքի սահմանային գոտով հոսում է Վարանդա գետի վտակը:

Շեխեր համայնքի բնակչության թվաքանակը կազմում է 407 մարդ, կա 110 տնտեսություն:

Բնակչությունը հիմնականում զբաղվում է գյուղատնտեսությամբ՝ անասնապահությամբ և հողագործությամբ:

Համայնքում գործում են գյուղապետարան, մշակույթի տուն, բուժկետ, միջնակարգ դպրոց, որտեղ սովորում են 77 աշակերտներ:

Համայնքում հաշվառված է 4 հուշարձան:

Ջրամատակարարումն իրականացվում է պետության կողմից կենտրոնացված՝ ինքնահոս եղանակով, համակարգը սնվում է 1 ակունքից: Համայնքի տարածքում առկա են թվով 6 աղբյուրներ՝ «Ղուզե բաղ», «Օխտն», «Թամամեն», «Հաղթանակ», «Գյոզ» և «Խոզին»:

Համայնքն ապահովված է էլեկտրաէներգիայով, առկա է գազամատակարարման համակարգ:

Հեռուստատեսությունը և ռադիոն համայնքում հասանելի են:

Գործում է 2.5G բջջային կապի համակարգը, անլար հեռախոսակապն առկա է:

Ինտերնետ ծառայությունը հասանելի է:

Համայնքում գործում են առևտրի 2 օբյեկտներ:

Համայնքային ենթակայության ճանապարհներն ասֆալտապատ են, բնահողային, խճից և կոպճից, չմշակված կապակցող նյութերից:

Տրանսպորտային կապը կարգավորված է. ուղևորափոխադրումներն իրականացվում են Շեխեր-Ստեփանակերտ-Շեխեր միջշրջանային թիվ 258 կանոնավոր ավտոբուսային երթուղով:

Շեխերի համայնքային բյուջեի ծախսերի ֆինանսավորման աղբյուրներն են ընթացիկ եկամուտները, ոչ ֆինանսական ակտիվների օտարումից միջոցների ստացումը և պետական բյուջեից նպատակային հատկացումները:

ԼՂՀ Մարտունու շրջանի Պառավաթումբ համայնքը

ԼՂՀ Մարտունու շրջանի Պառավաթումբ համայնքը տեղաբաշխված է հանրապետության հարավարևելյան հատվածում: Մարտունի շրջկենտրոնից գտնվում է 17 կմ հեռավորության վրա, իսկ մայրաքաղաք Ստեփանակերտից՝ 29 կմ հեռավորության վրա:

Համայնքը լեռնային է, ունի 576,99 հա տարածք, որից 413,05 հա գյուղատնտեսական նշանակության, 128,7 հա անտառային հողեր:

Պառավաթումբ համայնքի սահմանային գոտով հոսում է Խանաշեն գետի վտակը:

Պառավաթումբ համայնքի բնակչության թվաքանակը կազմում է 140 մարդ, կա 40 տնտեսություն:

Բնակչությունը հիմնականում զբաղվում է գյուղատնտեսությամբ՝ անասնապահությամբ և հողագործությամբ:

Համայնքում գործում են գյուղապետարան, մշակույթի տուն, բուժկետ, գործում է Կաղարծու միջնակարգ դպրոցի Պառավաթումբի մասնաճյուղը, որտեղ սովորում են 5 աշակերտներ:

Ջրամատակարարումն իրականացվում է համայնքի կողմից՝ ինքնահոս եղանակով, համակարգը սնվում է 1 ակունքից: Համայնքի տարածքում առկա է 1 աղբյուր՝ «Մագուն», կա 1 չգործող ջրահավաք սրահ:

Համայնքն ապահովված է էլեկտրաէներգիայով:

Հեռուստատեսությունը և ռադիոն համայնքում հասանելի են:

Գործում է 2.5G բջջային կապի համակարգը, անշարժ հեռախոսակապն առկա է:

Ինտերնետ ծառայությունը հասանելի է:

Համայնքում գործումն է առևտրի 1 օբյեկտ:

Համայնքային ենթակայության ճանապարհները բնահողային են, խճից և կոպճից, չմշակված կապակցող նյութերից:

Պառավաթումբի համայնքային բյուջեի ծախսերի ֆինանսավորման աղբյուրներն են ընթացիկ եկամուտները, ոչ ֆինանսական ակտիվների օտարումից միջոցների ստացումը և պետական բյուջեից նպատակային հատկացումները:

ԼՂՀ Մարտունու շրջանի Զիվանի համայնքը

ԼՂՀ Մարտունու շրջանի Զիվանի համայնքը տեղաբաշխված է հանրապետության հարավարևելյան հատվածում: Մարտունի շրջկենտրոնից գտնվում է 43 կմ հեռավորության վրա, իսկ մայրաքաղաք Ստեփանակերտից՝ 45 կմ հեռավորության վրա:

Համայնքը հարթավայրային է, ունի 1301,48 հա տարածք, որից 1172,56 հա գյուղատնտեսական նշանակության, 95,65 հա անտառային հողեր:

Զիվանի համայնքի սահմանային գոտով հոսում է Վարանդա գետը:

Զիվանի համայնքի բնակչության թվաքանակը կազմում է 198 մարդ, կա 40 տնտեսություն:

Բնակչությունը հիմնականում զբաղվում է գյուղատնտեսությամբ՝ անասնապահությամբ և հողագործությամբ:

Համայնքում գործում են գյուղապետարան, մշակույթի տուն, բուժկետ, հիմնական դպրոց, որտեղ սովորում են 37 աշակերտներ:

Ջրամատակարարումն իրականացվում է համայնքի կողմից՝ ինքնահոս եղանակով, համակարգը սնվում է 1 ակունքից:

Ոռոգման ջրի համար առկա են 3 չգործող արտեզյան ջրհորներ:

Համայնքն ապահովված է էլեկտրաէներգիայով, առկա է գազամատակարարման համակարգ:

Հեռուստատեսությունը համայնքում հասանելի է:

Գործում է 2.5G բջջային կապի համակարգը, անլար հեռախոսակապն առկա է:

Ինտերնետ ծառայությունը հասանելի է:

Համայնքում գործում է առևտրի 1 օբյեկտ:

Համայնքային ենթակայության ճանապարհները բնահողային են, խճից և կոպճից, չմշակված կապակցող նյութերից:

Զիվանու համայնքային բյուջեի ծախսերի ֆինանսավորման աղբյուրներն են ընթացիկ եկամուտները և ոչ ֆինանսական ակտիվների օտարումից միջոցների ստացումը:

ԼՂՀ Մարտունու շրջանի Սարգսաշեն համայնքը

ԼՂՀ Մարտունու շրջանի Սարգսաշեն համայնքը տեղաբաշխված է հանրապետության հարավարևելյան հատվածում: Մարտունի շրջկենտրոնից գտնվում է 50 կմ հեռավորության վրա, իսկ մայրաքաղաք Ստեփանակերտից՝ 35 կմ հեռավորության վրա:

Համայնքը լեռնային է, ունի 977,3 հա տարածք, որից 642,06 հա գյուղատնտեսական նշանակության, 271,07 հա անտառային հողեր:

Սարգսաշեն համայնքի սահմանային գոտով հոսում է Վարանդա գետի վտակը:

Սարգսաշեն համայնքի բնակչության թվաքանակը կազմում է 285 մարդ, կա 65 տնտեսություն:

Բնակչությունը հիմնականում զբաղվում է գյուղատնտեսությամբ՝ անասնապահությամբ և հողագործությամբ:

Համայնքում գործում են գյուղապետարան, մշակույթի տուն, բուժկետ, միջնակարգ դպրոց, որտեղ սովորում են 55 աշակերտներ:

Համայնքի պատմամշակութային հուշարձաններն են՝ խաչքար (XI-XII դդ.), ջրաղաց (XIX դ.), ամրոց-բնակատեղի Ջաղադուզ (Ք.Ա. III դ.), սրբատեղի (Ք.Ա. II հազ. XVI դ.), խաչքար (XI-XII դդ.), ջրաղաց (XIX դ.), հաշվառված է 9 հուշարձան:

Ջրամատակարարումն իրականացվում է պետության կողմից կենտրոնացված՝ ինքնահոս եղանակով, համակարգը սնվում է 1 ակունքից: Համայնքի տարածքում առկա են թվով 3 աղբյուրներ՝ «Տանձի», «Շենին ջուր» և «Թթու ջուր»:

Համայնքն ապահովված է էլեկտրաէներգիայով:

Հեռուստատեսությունը և ռադիոն համայնքում հասանելի են:

Գործում է 2.5G բջջային կապի համակարգը, անլար հեռախոսակապն առկա է:

Ինտերնետ ծառայությունը հասանելի է (ապահովված է Wi-Fi ինտերնետ կապով):

Համայնքում գործում է առևտրի 1 օբյեկտ:

Համայնքային ենթակայության ճանապարհները բնահողային են:

Սարգսաշենի համայնքային բյուջեի ծախսերի ֆինանսավորման աղբյուրներն են ընթացիկ եկամուտները, ոչ ֆինանսական ակտիվների օտարումից միջոցների ստացումը և պետական բյուջեից նպատակային հատկացումները:

ԼՂՀ Մարտունու շրջանի Սոս համայնքը

ԼՂՀ Մարտունու շրջանի Սոս համայնքը տեղաբաշխված է հանրապետության հարավարևելյան հատվածում: Մարտունի շրջկենտրոնից գտնվում է 22 կմ հեռավորության վրա, իսկ մայրաքաղաք Ստեփանակերտից՝ 50 կմ հեռավորության վրա:

Համայնքը լեռնային է, ունի 3323,29 հա տարածք, որից 2895,15 հա գյուղատնտեսական նշանակության, 271,93 հա անտառային հողեր:

Սոս համայնքի սահմանային գոտով հոսում է Վարանդա գետի վտակը:

Սոս համայնքի բնակչության թվաքանակը կազմում է 1089 մարդ, կա 243 տնտեսություն:

Բնակչությունը հիմնականում զբաղվում է գյուղատնտեսությամբ՝ անասնապահությամբ և հողագործությամբ:

Համայնքում գործում են գյուղապետարան, մշակույթի տուն, բուժկետ, միջնակարգ դպրոց, որտեղ սովորում են 170 աշակերտներ, ունի 1 պետական մանկապարտեզ, որտեղ հաճախում են 50 երեխաներ:

Համայնքի պատմամշակութային հուշարձաններն են՝ վանական համալիր Ամարաս (IV-XIXդդ.), վանական համալիր «Գ. Լուսավորիչ» (V-VIդդ.), եկեղեցի Սբ. Գևորգ (19դ.), աղբյուր (1902թ.), հաշվառված է 5 հուշարձան:

Համայնքի տարածքում առկա են ֆելզիտի հանքային պաշարներ:

Ջրամատակարարումն իրականացվում է պետության կողմից կենտրոնացված՝ մեխանիկական և ինքնահոս եղանակներով, համակարգը սնվում է 2 ակունքներից: Համայնքի տարածքում առկա են թվով 2 աղբյուրներ՝ «Շենին ջուր» և «Կաքավածոր»: Սոս համայնքում կա 1 գործող ջրահավաք արահ: Ոռոգման ջրի համար առկա են 2 արտեզյան ջրհորներ, որոնցից 1 գործող, իսկ խմելու ջրի համար՝ 1 գործող արտեզյան ջրհոր:

Համայնքն ապահովված է էլեկտրաէներգիայով, առկա է գազամատակարարման համակարգ:

Հեռուստատեսությունը և ռադիոն համայնքում հասանելի են:

Գործում է 2.5G բջջային կապի համակարգը, անլար հեռախոսակապն առկա է:

Ինտերնետ ծառայությունը հասանելի է (ապահովված է Wi-Fi ինտերնետ կապով):

Համայնքում գործում են առևտրի 3 օբյեկտներ:

Համայնքային ենթակայության ճանապարհներն ասֆալտապատ են, քնահողային, խճից և կոպճից, չմշակված կապակցող նյութերից:

Տրանսպորտային կապը կարգավորված է. ուղևորափոխադրումներն իրականացվում են Սոս-Ստեփանակերտ-Սոս միջշրջանային թիվ 267 կանոնավոր ավտոբուսային երթուղով:

Սոսի համայնքային բյուջեի ծախսերի ֆինանսավորման աղբյուրներն են ընթացիկ եկամուտները և ոչ ֆինանսական ակտիվների օտարումից միջոցների ստացումը:

ԼՂՀ Մարտունու Սպիտակաշեն շրջանի համայնքը

ԼՂՀ Մարտունու շրջանի Սպիտակաշեն համայնքը տեղաբաշխված է հանրապետության հարավարևելյան հատվածում: Մարտունի շրջկենտրոնից գտնվում է 10 կմ հեռավորության վրա, իսկ մայրաքաղաք Ստեփանակերտից՝ 40 կմ հեռավորության վրա:

Համայնքը լեռնային է, ունի 800,44 հա տարածք, որից 561,95 հա գյուղատնտեսական նշանակության, 169,0 հա անտառային հողեր:

Սպիտակաշեն համայնքի բնակչության թվաքանակը կազմում է 453 մարդ, կա 108 տնտեսություն:

Բնակչությունը հիմնականում զբաղվում է գյուղատնտեսությամբ՝ անասնապահությամբ և հողագործությամբ:

Համայնքում գործում են գյուղապետարան, մշակույթի տուն, բուժկետ, միջնակարգ դպրոց, որտեղ սովորում են 57 աշակերտներ:

Համայնքի պատմամշակութային հուշարձաններն են՝ Ամենափրկիչ եկեղեցի (XIII դ.), գերեզմանոց (XIII դ.), հաշվառված է 8 հուշարձան:

Ջրամատակարարումն իրականացվում է պետության կողմից կենտրոնացված՝ մեխանիկական և ինքնահոս եղանակներով, համակարգը սնվում է 2 ակունքներից: Համայնքի տարածքում առկա են թվով 3 աղբյուրներ՝ «Ավոյի», «Խոջավանդ» և «Երեք ջուր»: Սպիտակաշեն համայնքում կա 1 չգործող ջրահավաք սրահ: Ոռոգման ջրի համար առկա են 3 արտեզյան ջրհորներ, որոնցից 1-ը գործող:

Համայնքն ապահովված է էլեկտրաէներգիայով, առկա է գազամատակարարման համակարգ:

Հեռուստատեսությունը և ռադիոն համայնքում հասանելի են:

Գործում է 2.5G բջջային կապի համակարգը, անլար հեռախոսակապն առկա է:

Ինտերնետ ծառայությունը հասանելի է (ապահովված է Wi-Fi ինտերնետ կապով):

Համայնքում գործում է առևտրի 1 օբյեկտ:

Համայնքային ենթակառուցվածքի ճանապարհները բնահողային են:

Տրանսպորտային կապը կարգավորված է. ուղևորափոխադրումներն իրականացվում են Խնուշինակ-Ստեփանակերտ-Խնուշինակ թիվ 274 կանոնավոր ավտոբուսային երթուղով (տարանցիկ):

Սպիտակաշենի համայնքային բյուջեի ծախսերի ֆինանսավորման աղբյուրներն են ընթացիկ եկամուտները, ոչ ֆինանսական ակտիվների օտարումից միջոցների ստացումը և պետական բյուջեից նպատակային հատկացումները:

ԼՂՀ Մարտունու շրջանի Վազգենաշեն համայնքը

ԼՂՀ Մարտունու շրջանի Վազգենաշեն համայնքը տեղաբաշխված է հանրապետության հարավային հատվածում: Մարտունի շրջկենտրոնից գտնվում է 33 կմ հեռավորության վրա, իսկ մայրաքաղաք Ստեփանակերտից՝ 45 կմ հեռավորության վրա:

Համայնքը հարթավայրային է, ունի 3073,15 հա տարածք, որից 2600,31 հա գյուղատնտեսական նշանակության, 302,15 հա անտառային հողեր:

Վազգենաշեն համայնքի բնակչության թվաքանակը կազմում է 306 մարդ, կա 59 տնտեսություն:

Բնակչությունը հիմնականում զբաղվում է գյուղատնտեսությամբ՝ անասնապահությամբ և հողագործությամբ:

Համայնքում գործում են գյուղապետարան, բուժկետ, միջնակարգ դպրոց, որտեղ սովորում են 54 աշակերտներ:

Համայնքի տարածքում առկա են գրանտդիրիտների և մարմարացած կրաքարի (շահագործվում է) հանքային պաշարներ:

Ջրամատակարարումն իրականացվում է պետության կողմից կենտրոնացված՝ ինքնահոս եղանակով, համակարգը սնվում է 2 ակունքներից: Վազգենաշեն համայնքում կան 7 ջրահավաք սրահներ, 2-ը գործող:

Համայնքն ապահովված է էլեկտրաէներգիայով, առկա է գազամատակարարման համակարգ:

Հեռուստատեսությունը և ռադիոն համայնքում հասանելի են:

Գործում է 2.5G բջջային կապի համակարգը, անլար հեռախոսակապն առկա է:

Ինտերնետ ծառայությունը հասանելի է (ապահովված է Wi-Fi ինտերնետ կապով):

Համայնքում գործում է առևտրի 1 օբյեկտ:

Համայնքային ենթակայության ճանապարհները բնահողային են, խճից և կոպճից, չմշակված կապակցող նյութերից:

Տրանսպորտային կապը կարգավորված է. ուղևորափոխադրումներն իրականացվում են Վազգենաշեն-Ստեփանակերտ-Վազգենաշեն միջշրջանային թիվ 259 կանոնավոր ավտոբուսային երթուղով:

Վազգենաշենի համայնքային բյուջեի ծախսերի ֆինանսավորման աղբյուրներն են ընթացիկ եկամուտները և ոչ ֆինանսական ակտիվների օտարումից միջոցների ստացումը:

ԼՂՀ Մարտունու շրջանի Վարանդա համայնքը

ԼՂՀ Մարտունու շրջանի Վարանդա համայնքը տեղաբաշխված է հանրապետության հարավարևելյան հատվածում: Մարտունի շրջկենտրոնից գտնվում է 12,5 կմ հեռավորության վրա, իսկ մայրաքաղաք Ստեփանակերտից՝ 30 կմ հեռավորության վրա:

Համայնքը հարթավայրային է, ունի 623,78 հա տարածք, որից 410,26 հա գյուղատնտեսական նշանակության, 123,54 հա անտառային հողեր:

Վարանդա համայնքի սահմանային գոտով հոսում է Խանաշեն գետի վտակը:

Վարանդա համայնքի բնակչության թվաքանակը կազմում է 110 մարդ, կա 24 տնտեսություն:

Բնակչությունը հիմնականում զբաղվում է գյուղատնտեսությամբ՝ անասնապահությամբ և հողագործությամբ:

Համայնքում գործում են գյուղապետարան, բուժկետ, գործում է Հաղորտիի միջնակարգ դպրոցի Վարանդայի մասնաճյուղը, որտեղ սովորում են 13 աշակերտներ:

Ջրամատակարարումն իրականացվում է համայնքի կողմից՝ ինքնահոս եղանակով, համակարգը սնվում է 1 ակունքից: Համայնքի տարածքում առկա է թվով 1 աղբյուր՝ «Սարգսյանի» աղբյուրը: Վարանդա համայնքում կա 1 չգործող ջրահավաք սրահ: Ոռոգման ջրի համար առկա են 3 չգործող արտեզյան ջրհորներ:

Համայնքն ապահովված է էլեկտրաէներգիայով:

Հեռուստատեսությունը և ռադիոն համայնքում հասանելի են:

Գործում է 2.5G բջջային կապի համակարգն, անլար հեռախոսակապն առկա է:

Ինտերնետ ծառայությունը հասանելի է:

Համայնքային ենթակայության ճանապարհները ասֆալտապատ են, բնահողային, խճից և կոպճից, չմշակված կապակցող նյութերից:

Տրանսպորտային կապը կարգավորված է. ուղևորափոխադրումներն իրականացվում են Մարտունի-Ննգի-Ստեփանակերտ-Ննգի-Մարտունի միջշրջանային թիվ 252 կանոնավոր ավտոբուսային երթուղով:

Վարանդայի համայնքային բյուջեի ծախսերի ֆինանսավորման աղբյուրներն են ընթացիկ եկամուտները, ոչ ֆինանսական ակտիվների օտարումից միջոցների ստացումը և պետական բյուջեից նպատակային հատկացումները:

ԼՂՀ Մարտունու շրջանի Քարահունջ համայնքը

ԼՂՀ Մարտունու շրջանի Քարահունջ համայնքը տեղաբաշխված է հանրապետության հարավարևելյան հատվածում: Մարտունի շրջկենտրոնից գտնվում է 25 կմ հեռավորության վրա, իսկ մայրաքաղաք Ստեփանակերտից՝ 50 կմ հեռավորության վրա:

Համայնքը լեռնային է, ունի 344,4 հա տարածք, որից 294,76 հա գյուղատնտեսական նշանակության, 21,0 հա անտառային հողեր:

Քարահունջ համայնքի սահմանային գոտով հոսում է Վարանդա գետի վտակը:

Քարահունջ համայնքի բնակչության թվաքանակը կազմում է 168 մարդ, կա 45 տնտեսություն:

Բնակչությունը հիմնականում զբաղվում է գյուղատնտեսությամբ՝ անասնապահությամբ և հողագործությամբ:

Համայնքում գործում են գյուղապետարան, մշակույթի տուն, բուժկետ, հիմնական դպրոց, որտեղ սովորում են 21 աշակերտներ:

Ջրամատակարարումն իրականացվում է պետության կողմից կենտրոնացված՝ մեխանիկական և ինքնահոս եղանակներով, համակարգը սնվում է 1 ակունքից: Համայնքի տարածքում առկա են թվով 10 աղբյուրներ՝ «Շենին», «Արզումանանց», «Ձողոնց», «Էլլի-ղուրղեն», «Ջրի», «Սալ քարեն», «Աղեն», «Կալերն», «Ղում» և «Պրկակեր»: Խմելու ջրի համար առկա է 1 գործող արտեզյան ջրհոր:

Համայնքն ապահովված է էլեկտրաէներգիայով, առկա է գազամատակարարման համակարգ:

Հեռուստատեսությունը և ռադիոն համայնքում հասանելի են:

Բջջային և անլար հեռախոսակապերն առկա են:

Ինտերնետ ծառայությունը հասանելի է:

Համայնքում գործում է առևտրի 1 օբյեկտ:

Համայնքային ենթակայության ճանապարհները բնահողային են, խճից և կոպճից, չմշակված կապակցող նյութերից:

Քարահունջի համայնքային բյուջեի ծախսերի ֆինանսավորման աղբյուրներն են ընթացիկ եկամուտները, ոչ ֆինանսական ակտիվների օտարումից միջոցների ստացումը և պետական բյուջեից նպատակային հատկացումները:

ԼՂՀ Մարտունու շրջանի Քերթ համայնքը

ԼՂՀ Մարտունու շրջանի Քերթ համայնքը տեղաբաշխված է հանրապետության հարավարևելյան հատվածում: Մարտունի շրջկենտրոնից գտնվում է 26 կմ հեռավորության վրա, իսկ մայրաքաղաք Ստեփանակերտից՝ 48 կմ հեռավորության վրա:

Համայնքը լեռնային է, ունի 1531,2 հա տարածք, որից 1293,86 հա գյուղատնտեսական նշանակության, 145,22 հա անտառային հողեր:

Քերթ համայնքի սահմանային գոտով հոսում է Վարանդա գետի վտակը:

Քերթ համայնքի բնակչության թվաքանակը կազմում է 572 մարդ, կա 146 տնտեսություն:

Բնակչությունը հիմնականում զբաղվում է գյուղատնտեսությամբ՝ անասնապահությամբ և հողագործությամբ:

Համայնքում գործում են գյուղապետարան, մշակույթի տուն, բուժկետ, միջնակարգ դպրոց, որտեղ սովորում են 88 աշակերտներ:

Համայնքի պատմամշակութային վայրն է Սբ. Գևորգ եկեղեցին (XIX դ.):

Ջրամատակարարումն իրականացվում է պետության կողմից կենտրոնացված՝ մեխանիկական և ինքնահոս եղանակներով, համակարգը սնվում է 2 ակունքներից: Համայնքի տարածքում առկա են թվով 5 աղբյուրներ՝ «Տիզկեն», «Ղկին», «Ղուսուն», «Շոշան» և «Փղանց»: Քերթ համայնքում կան 2 չգործող ջրահավաք սրահներ: Ոռոգման ջրի համար առկա է 1 չգործող արտեզյան ջրհոր:

Համայնքն ապահովված է էլեկտրաէներգիայով, առկա է գազամատակարարման համակարգ:

Հեռուստատեսությունը և ռադիոն համայնքում հասանելի են:

Գործում է 2.5G բջջային կապի համակարգը, անլար հեռախոսակապն առկա է:

Ինտերնետ ծառայությունը հասանելի է (ապահովված է Wi-Fi ինտերնետ կապով):

Համայնքում գործում են առևտրի 2 օբյեկտներ:

Համայնքային ենթակայության ճանապարհները բնահողային են, խճից և կոպճից, չմշակված կապակցող նյութերից:

Տրանսպորտային կապը կարգավորված է. ուղևորափոխադրումներն իրականացվում են Սոս-Ստեփանակերտ-Սոս միջշրջանային թիվ 267 կանոնավոր ավտոբուսային երթուղով:

Քերթի համայնքային բյուջեի ծախսերի ֆինանսավորման աղբյուրներն են ընթացիկ եկամուտները, ոչ ֆինանսական ակտիվների օտարումից միջոցների ստացումը և պետական բյուջեից նպատակային հատկացումները:

**ԼԵՈՆԱՅԻՆ ՂԱՐԱԲԱՂԻ ՀԱՆՐԱՊԵՏՈՒԹՅԱՆ
ՇԱՀՈՒՄՅԱՆԻ ՇՐՋԱՆ**

ԼՂՀ Շահումյանի շրջանի սոցալ-տնտեսական բնութագիրը

Շահումյանի շրջանը Լեռնային Ղարաբաղի Հանրապետության վարչատարածքային միավոր է և զբաղեցնում է հանրապետության ընդհանուր տարածքի 1/6 մասը: Շրջկենտրոնն է Քարվաճառ քաղաքը:

Նախկին Շահումյանի շրջանը կազմել է ԼՂՀ բաղկացուցիչ մասը, որը հիմնականում համապատասխանում է պատմական Արցախի հերոսական Գյուլիստան գավառի տարածքին: 1988-1994թթ. նրա մի մասը զավթվել է Ադրբեջանի կողմից և առայսօր գտնվում է նրա վերահսկողության տակ:

Շահումյանի շրջանը կազմված է 52 համայնքներից, որից 16-ը բնակեցված (61 բնակավայր, 19*¹ բնակեցված) տարածքներից և պետական սեփականություն հանդիսացող հողային և ջրային այլ տարածքներից (172 040.39 հա, որից 131 769.43 հա գյուղատնտեսական նշանակության): Շրջանի անտառածածկ տարածքը կազմում է 36 501.7 հա:

Շահումյանի շրջանը հյուսիսից սահմանակից է Ադրբեջանի Հանրապետությանը՝ մոտ 106 կմ երկարությամբ, հյուսիս-արևմուտքից՝ Հայաստանի Հանրապետությանը՝ մոտ 92 կմ երկարությամբ, հարավ-արևմուտքից՝ Քաշաթաղի շրջանին՝ մոտ 33 կմ երկարությամբ, հարավ-արևելքից՝ Մարտակերտի շրջանին՝ մոտ 62 կմ երկարությամբ:

Շահումյանի շրջանի բնակչության թվաքանակը կազմում է 3607 մարդ, կա 747 տնտեսություն:

Շրջանի բնակաչությունը հիմնականում զբաղվում է գյուղատնտեսությամբ՝ հողագործությամբ և անասնապահությամբ, ինչպես նաև աշխատում են շրջանի պետական հիմնարկներում և մայրաքաղաքի պետական ու մասնավոր հիմնարկ-ձեռնարկություններում:

Շահումյանի շրջանում գործում են 1 քաղաքապետարան և 15 համայնքապետարաններ (գյուղապետարաններ), 4 բուժկետ, 5 հիմնական, 11 միջնակարգ դպրոցներ, 2 մանկապարտեզներ:

Կան բազմաթիվ պատմամշակութային հուշարձաններ՝ եկեղեցիներ (33), սրբատեղիներ (2), խաչքարեր (22), աղբյուրներ (2), դամբարաններ (4), գյուղատեղեր (18) և գերեզմանոցներ (19):

Շրջանի համայնքներն ապահովված են էլեկտրաէներգիայով:

Շրջանի համայնքների ջրամատակարարումը և ջրահեռացումն իրականացվում է տեղական ինքնակառավարման մարմինների կողմից:

Շահումյանի շրջանում հեռուստատեսությունը հասանելի է: Անալոգային հեռուստատեսության սփռվածությունը կազմում է 38.1 տոկոս, թվային հեռուստատեսությանը՝ 77.9 տոկոս: Ռադիոյի հեռարձակումը շրջանում կազմում է 56.2 տոկոս:

Շրջանի բոլոր համայնքներն ապահովված են բջջային հեռախոսակապով:

Շահումյանի շրջանի տարածքում ինտերնետ ծառայությունը հասանելի է:

Շահումյանի շրջանում գործում են առևտրի և ծառայությունների մատուցման տարբեր օբյեկտներ:

Շահումյանի շրջանային ենթակայության ճանապարհներն ասֆալտապատ են, բնահողային, խճից և կոպճից, չմշակված կապակցող նյութերից:

Շահումյանի շրջանի 16 բնակավայրերից կանոնավոր ուղևորափոխադրումներով ապահովված են 12 բնակավայր, և սպասարկվում է բնակչության ավելի քան 75 տոկոսը:

Շահումյանի շրջանի համայնքների բյուջեների ծախսերի ֆինանսավորման աղբյուրներն են ընթացիկ եկամուտները, ոչ ֆինանսական ակտիվների օտարումից միջոցների ստացումը և պետական բյուջեից նպատակային հատկացումները:

Շահումյանի շրջանի վարչապարածքային միավորները.

Համայնքի անվանումը	Բնակավայրի անունը
<i>Քարվաճառ</i>	<i>Քարվաճառ քաղաք</i>
<i>Ակնաբերդ</i>	<i>Ակնաբերդ գյուղ</i>
<i>Նոր Վերինշեն</i>	<i>Նոր Վերինշեն գյուղ</i>
<i>Նոր Բրաջուր</i>	<i>Նոր Բրաջուր գյուղ</i>
<i>Նոր Գեյրաշեն</i>	<i>Նոր Գեյրաշեն գյուղ</i>
<i>Նոր Խարխափուր</i>	<i>Նոր Խարխափուր գյուղ</i>
<i>Նոր Կարաչինար</i>	<i>Նոր Կարաչինար գյուղ</i>
<i>Քնարավան</i>	<i>Քնարավան գյուղ</i>
<i>Նոր Մանաշիդ</i>	<i>Նոր Մանաշիդ գյուղ</i>
<i>Դադիվանք</i>	<i>Դադիվանք գյուղ</i>
<i>Ծար</i>	<i>Ծար գյուղ</i>
<i>Եղեգնուր</i>	<i>Եղեգնուր գյուղ</i>
<i>Հավսաթաղ</i>	<i>Հավսաթաղ գյուղ</i>
<i>Նոր Էրթեջ</i>	<i>Նոր Էրթեջ գյուղ</i>
<i>Ջուար</i>	<i>Ջուար գյուղ</i>
	<i>Ջարկունի գյուղ</i>
	<i>Թաթխուն գյուղ</i>
	<i>Հավախաղաց գյուղ</i>

Չարեքտար
Շահումյան*
Վերին Շեն*
Կարաչինար*
Մանասինշեն*
Գաղթուր*
Խարխափուր*
Հայ Պարիս*
Ռուս Պարիս*
Էրքեջ*
Մանաշիդ*
Բուզլուխ*
Գյուլիստան*
Թողան*
Գյուզալար*
Ջեյվա*
Շաֆագ*

Գեյրաշեն*

Ճումեն**
Ապահեն**
Ասրիկ**
Եղջերունիկ**
Եղգարեղ**
Եղցի**
Ջառայլուր**
Ջուլք**
Իշխանիկ**
Խոզենիկ**
Խոփեր**
Ծավալք**
Կորեկենեկ**
Հովվաշեն**
Մշենի**
Նոր Բանանց**
Շիկաքար**
Չափնի**
Ջերմաջուր**

Չարեքտար գյուղ
Շահումյան ավան*
Վերին Շեն ավան*
Կարաչինար գյուղ*
Մանասինշեն գյուղ*
Գաղթուր գյուղ*
Խարխափուր գյուղ*
Հայ Պարիս գյուղ*
Ռուս Պարիս գյուղ*
Էրքեջ գյուղ*
Մանաշիդ գյուղ*
Բուզլուխ գյուղ*
Գյուլիստան գյուղ*
Թողան գյուղ*
Գյուզալար գյուղ*
Ջեյվա գյուղ*
Շաֆագ գյուղ*
Գեյրաշեն գյուղ*
Մարտունաշեն գյուղ*
Ազար գյուղ*
Կամո գյուղ*
Կուշչի-Արմավիր գյուղ*
Միխայլովկա գյուղ*
Այգեստան գյուղ*
Ճումեն գյուղ**
Ապահեն գյուղ**
Ասրիկ գյուղ**
Եղջերունիկ գյուղ**
Եղգարեղ գյուղ**
Եղցի գյուղ**
Ջառայլուր գյուղ**
Ջուլք գյուղ**
Իշխանիկ գյուղ**
Խոզենիկ գյուղ**
Խոփեր գյուղ**
Ծավալք գյուղ**
Կորեկենեկ գյուղ**
Հովվաշեն գյուղ**
Մշենի գյուղ**
Նոր Բանանց գյուղ**
Շիկաքար գյուղ**
Չափնի գյուղ**
Ջերմաջուր գյուղ**

ԼՂՀ Շահումյանի շրջանի Քարվաճառ քաղաքային համայնքը

ԼՂՀ Շահումյանի շրջանի Քարվաճառի քաղաքային համայնքը տեղաբաշխված է հանրապետության հյուսիսարևմտյան հատվածում և հանդիսանում է Շահումյանի շրջկենտրոնը: Մայրաքաղաք Ստեփանակերտից գտնվում է 125 կմ հեռավորության վրա:

Համայնքը բարձրլեռնային է, վարչական և գյուղատնտեսական նշանակության հողերի վերաբերյալ ստույգ տեղեկություններ չկան, կադաստրային չափագրումներ չեն իրականացվել:

Քարվաճառ համայնքի սահմանային գոտով հոսում է Տրտու գետը:

Քարվաճառ համայնքի բնակչության թվաքանակը կազմում է 742 մարդ, կա 171 տնտեսություն:

Բնակչությունը հիմնականում աշխատում է տարբեր պետական հիմնարկներում, շրջկենտրոնի պետական և մասնավոր հիմնարկ-ձեռնարկություններում, ինչպես նաև զբաղվում են գյուղատնտեսությամբ՝ հողագործությամբ և անասնապահությամբ:

Համայնքում գործում են քաղաքապետարան, մշակույթի տուն, շրջանային բուժմիավորում, միջնակարգ դպրոց, որտեղ սովորում են 133 աշակերտներ:

Քաղաքի պատմամշակութային հուշարձաններն են՝ խաչքար (916թ.), տապանաքարեր (XIII-XVIIդդ.), ձիթհանի քար (միջնադար), ժայռապատկեր:

Քարվաճառի տարածքում առկա են մոլիբդենի, բազալտի, պորֆիրիտի, կավի և ծծմբային կրաքարի հանքային պաշարներ:

Ջրամատակարարումն իրականացվում է համայնքի կողմից՝ ինքնահոս եղանակով, համակարգը սնվում է 1 ակունքից: Համայնքի տարածքում կան բազմաթիվ բնական անանուն աղբյուրներ:

Համայնքն ապահովված է էլեկտրաէներգիայով:

Հեռուստատեսությունը և ուղիհոն համայնքում հասանելի են:

Գործում է 2.5G բջջային կապի համակարգը, անլար հեռախոսակապն առկա է:

Ինտերնետ ծառայությունը հասանելի է (ապահովված է Wi-Fi ինտերնետ կապով):

Համայնքում գործում են առևտրի 8 օբյեկտներ և մեկ բանկի մասնաճյուղ:

Համայնքային ենթակառուցվածքի ճանապարհներն ասֆալտապատ են, խճից և կոպճից են, չմշակված կապակցող նյութերից:

Տրանսպորտային կապը կարգավորված է. ուղևորափոխադրումներն իրականացվում են Քարվաճառ-Ստեփանակերտ-Քարվաճառ միջշրջանային թիվ 311 կանոնավոր ավտոբուսային երթուղով:

Քարվաճառի համայնքային բյուջեի ծախսերի ֆինանսավորման աղբյուրներն են ընթացիկ եկամուտները, ոչ ֆինանսական ակտիվների օտարումից միջոցների ստացումը և պետական բյուջեից նպատակային հատկացումները:

ԼՂՀ Շահումյանի շրջանի Ակնաբերդ համայնքը

ԼՂՀ Շահումյանի շրջանի Ակնաբերդ համայնքը տեղաբաշխված է հանրապետության հյուսիսարևելյան հատվածում: Քարվաճառ շրջկենտրոնից գտնվում է 67 կմ հեռավորության վրա, իսկ մայրաքաղաք Ստեփանակերտից՝ 70 կմ հեռավորության վրա:

Համայնքը լեռնային է, ունի մոտ 668,0 հա տարածք: Ակնաբերդ համայնքի վարչական և գյուղատնտեսական նշանակության հողերի վերաբերյալ ստույգ տեղեկություններ չկան, կադաստրային չափագրումներ չեն իրականացվել:

Ակնաբերդ համայնքի սահմանային գոտով հոսում է Տրտու գետի վտակը դեպի Սարսանգի ջրամբար:

Ակնաբերդ համայնքի բնակչության թվաքանակը կազմում է 586 մարդ, կա 139 տնտեսություն:

Բնակչությունը հիմնականում զբաղվում է գյուղատնտեսությամբ՝ անասնապահությամբ և հողագործությամբ:

Համայնքում գործում են գյուղապետարան, մշակույթի տուն, կա բուժ-աշխատող, գործում է միջնակարգ դպրոց, որտեղ սովորում են 111 աշակերտներ, ունի 1 մանկապարտեզ՝ «Սոսե» (ՀՕՍ) Հայ օգնության միության, հաճախում են 28 երեխաներ:

Ջրամատակարարումն իրականացվում է համայնքի կողմից՝ ինքնահոս եղանակով, համակարգը սնվում է 2 ակունքներից: Համայնքի տարածքում կան բազմաթիվ բնական անանուն սեզոնային աղբյուրներ՝ առվակների տեսքով:

Համայնքն ապահովված է էլեկտրաէներգիայով:

Հեռուստատեսությունը և ռադիոն համայնքում հասանելի են:

Գործում է 2.5G քջային կապի համակարգը, անլար հեռախոսակապն առկա է:

Ինտերնետ ծառայությունը հասանելի է (ապահովված է Wi-Fi ինտերնետ կապով):

Համայնքում գործում են առևտրի 5 օբյեկտներ:

Համայնքային ենթակայության ճանապարհները բնահողային են, խճից և կոպճից են, չմշակված կապակցող նյութերից:

Տրանսպորտային կապը կարգավորված է. ուղևորափոխադրումներն իրականացվում են Հաթերք-Ստեփանակերտ-Հաթերք միջշրջանային թիվ 204 կանոնավոր ավտոբուսային երթուղով (տարանցիկ):

Ակնաբերդի համայնքային բյուջեի ծախսերի ֆինանսավորման աղբյուրներն են ընթացիկ եկամուտները, ոչ ֆինանսական ակտիվների օտարումից միջոցների ստացումը և պետական բյուջեից նպատակային հատկացումները:

ԼՂՀ Շահումյանի շրջանի Նոր Վերինշեն համայնք

ԼՂՀ Շահումյանի շրջանի Նոր Վերինշեն համայնքը տեղաբաշխված է հանրապետության հյուսիսարևմտյան հատվածում: Քարվաճառ շրջկենտրոնից գտնվում է 8 կմ հեռավորության վրա, իսկ մայրաքաղաք Ստեփանակերտից՝ 115 կմ հեռավորության վրա:

Համայնքը բարձրլեռնային է, ունի մոտ 3886,0 հա տարածք: Նոր Վերինշեն համայնքի վարչական և գյուղատնտեսական նշանակության հողերի վերաբերյալ ստույգ տեղեկություններ չկան, կադաստրային չափագրումներ չեն իրականացվել:

Նոր Վերինշեն համայնքի սահմանային գոտով հոսում է Տրտու գետը:

Նոր Վերինշեն համայնքի բնակչության թվաքանակը կազմում է 267 մարդ, կա 56 տնտեսություն:

Բնակչությունը հիմնականում զբաղվում է գյուղատնտեսությամբ՝ անասնապահությամբ և հողագործությամբ:

Համայնքն ունի գյուղապետարան, կա բուժաշխատող, գործում է միջնակարգ դպրոց, որտեղ սովորում են 50 աշակերտներ:

Կա պատմամշակութային հուշարձան՝ խաչքար (XII-XIII դդ.):

Համայնքի տարածքում առկա են գրանողիորիտների հանքային պաշարներ:

Ջրամատակարարումն իրականացվում է համայնքի կողմից՝ ինքնահոս եղանակով, համակարգը սնվում է 5 ակունքներից: Համայնքի տարածքում կան բազմաթիվ բնական անանուն սեզոնային աղբյուրներ՝ առվակների տեսքով:

Համայնքն ապահովված է էլեկտրաէներգիայով:

Հեռուստատեսությունը և ռադիոն համայնքում հասանելի են:

Գործում է 2.5G բջջային կապի համակարգը, անլար հեռախոսակապն առկա է:

Ինտերնետ ծառայությունը հասանելի է (ապահովված է Wi-Fi ինտերնետ կապով):

Համայնքային ենթակայության ճանապարհները բնահողային են, խճից և կոպճից են, չմշակված կապակցող նյութերից:

Տրանսպորտային կապը կարգավորված է. ուղևորափոխադրումներն իրականացվում են Քարվաճառ-Ստեփանակերտ-Քարվաճառ միջշրջանային թիվ 311 կանոնավոր ավտոբուսային երթուղով (տարանցիկ):

Նոր Վերինշենի համայնքային բյուջեի ծախսերի ֆինանսավորման աղբյուրներն են ընթացիկ եկամուտները, ոչ ֆինանսական ակտիվների օտարումից միջոցների ստացումը և պետական բյուջեից նպատակային հատկացումները:

ԼՂՀ Շահումյանի շրջանի Նոր Բրաջուր համայնքը

ԼՂՀ Շահումյանի շրջանի Նոր Բրաջուր համայնքը տեղաբաշխված է հանրապետության հյուսիսարևմտյան հատվածում: Քարվաճառ շրջկենտրոնից գտնվում է 13 կմ հեռավորության վրա, իսկ մայրաքաղաք Ստեփանակերտից՝ 111 կմ հեռավորության վրա:

Համայնքը բարձրլեռնային է, ունի մոտ 2548,0 հա տարածք: Նոր Բրաջուր համայնքի վարչական և գյուղատնտեսական նշանակության հողերի վերաբերյալ ստույգ տեղեկություններ չկան, կադաստրային չափագրումներ չեն իրականացվել:

Նոր Բրաջուր համայնքի սահմանային գոտով հոսում է Տրտու գետը:

Նոր Բրաջուր համայնքի բնակչության թվաքանակը կազմում է 239 մարդ, կա 51 տնտեսություն:

Բնակչությունը հիմնականում զբաղվում է գյուղատնտեսությամբ՝ անասնապահությամբ և հողագործությամբ:

Համայնքում գործում են գյուղապետարան, բուժկետ, միջնակարգ դպրոց, որտեղ սովորում են 45 աշակերտներ:

Համայնքում առկա են մոլիբդենի հանքային պաշարներ:

Ջրամատակարարումն իրականացվում է համայնքի կողմից՝ ինքնահոս եղանակով, համակարգը սնվում է 3 ակունքներից: Համայնքի տարածքում կան բազմաթիվ բնական անանուն սեզոնային աղբյուրներ՝ առվակների տեսքով:

Համայնքն ապահովված է էլեկտրաէներգիայով:

Հեռուստատեսությունը և ռադիոն համայնքում հասանելի են:

Գործում է 2.5G բջջային կապի համակարգը, անլար հեռախոսակապն առկա է:

Ինտերնետ ծառայությունը հասանելի է:

Համայնքում գործում են առևտրի 2 օբյեկտներ:

Համայնքային ենթակայության ճանապարհները բնահողային են, խճից և կոպճից են, չմշակված կապակցող նյութերից:

Տրանսպորտային կապը կարգավորված է. ուղևորափոխադրումներն իրականացվում են Քարվաճառ-Ստեփանակերտ-Քարվաճառ միջրջանային թիվ 311 կանոնավոր ավտոբուսային երթուղով (տարանցիկ):

Նոր Բրաջուրի համայնքային բյուջեի ծախսերի ֆինանսավորման աղբյուրներն են ընթացիկ եկամուտները, ոչ ֆինանսական ակտիվների օտարումից միջոցների ստացումը և պետական բյուջեից նպատակային հատկացումները:

ԼՂՀ Շահումյանի շրջանի Նոր Գետաշեն համայնքը

ԼՂՀ Շահումյանի շրջանի Նոր Գետաշեն համայնքը տեղաբաշխված է հանրապետության հյուսիսարևմտյան հատվածում: Քարվաճառ շրջկենտրոնից գտնվում է 14 կմ հեռավորության վրա, իսկ մայրաքաղաք Ստեփանակերտից՝ 110 կմ հեռավորության վրա:

Համայնքը բարձրլեռնային է, վարչական և գյուղատնտեսական նշանակության հողերի վերաբերյալ ստույգ տեղեկություններ չկան, կադաստրային չափագրումներ չեն իրականացվել:

Նոր Գետաշեն համայնքի սահմանային գոտով հոսում է Տրտու գետը:

Նոր Գետաշեն համայնքի բնակչության թվաքանակը կազմում է 267 մարդ, կա 49 տնտեսություն:

Բնակչությունը հիմնականում զբաղվում է գյուղատնտեսությամբ՝ անասնապահությամբ և հողագործությամբ:

Համայնքում գործում են գյուղապետարան, բուժկետ, միջնակարգ դպրոց, որտեղ սովորում են 28 աշակերտներ:

Համայնքի տարածքում առկա են քրոմի և լիստվենիտների հանքային պաշարներ:

Ջրամատակարարումն իրականացվում է համայնքի կողմից՝ ինքնահոս եղանակով, համակարգը սնվում է 4 ակունքներից: Համայնքի տարածքում կան բազմաթիվ բնական անանուն սեզոնային աղբյուրներ՝ առվակների տեսքով:

Համայնքն ապահովված է էլեկտրաէներգիայով:

Հեռուստատեսությունը համայնքում հասանելի է:

Գործում է 2.5G բջջային կապի համակարգը, անլար հեռախոսակապն առկա է:

Ինտերնետ ծառայությունը հասանելի է:

Համայնքում գործում են առևտրի 3 օբյեկտներ:

Համայնքային ենթակայության ճանապարհները բնահողային են, խճից և կոպճից են, չմշակված կապակցող նյութերից:

Տրանսպորտային կապը կարգավորված է. ուղևորափոխադրումներն իրականացվում են Քարվաճառ-Ստեփանակերտ-Քարվաճառ միջշրջանային թիվ 311 կանոնավոր ավտոբուսային երթուղով (տարանցիկ):

Նոր Գետաշենի համայնքային բյուջեի ծախսերի ֆինանսավորման աղբյուրներն են ընթացիկ եկամուտները, ոչ ֆինանսական ակտիվների օտարումից միջոցների ստացումը և պետական բյուջեից նպատակային հատկացումները:

ԼՂՀ Շահումյանի շրջանի Նոր Խարխափուտ համայնքը

ԼՂՀ Շահումյանի շրջանի Նոր Խարխափուտ համայնքը տեղաբաշխված է հանրապետության հյուսիսային հատվածում: Քարվաճառ շրջկենտրոնից գտնվում է 42 կմ հեռավորության վրա, իսկ մայրաքաղաք Ստեփանակերտից՝ 140 կմ հեռավորության վրա:

Համայնքը բարձրլեռնային է, ունի մոտ 8100,0 հա տարածք: Նոր Խարխափուտ համայնքի վարչական և գյուղատնտեսական նշանակության հողերի վերաբերյալ ստույգ տեղեկություններ չկան, կադաստրային չափագրումներ չեն իրականացվել:

Նոր Խարխափուտ համայնքի բնակչության թվաքանակը կազմում է 107 մարդ, կա 19 տնտեսություն:

Բնակչությունը հիմնականում զբաղվում է գյուղատնտեսությամբ՝ անասնապահությամբ և հողագործությամբ:

Համայնքում գործում են գյուղապետարան, համայնքում բուժաշխատող կա, կա հիմնական դպրոց, որտեղ սովորում են 19 աշակերտներ:

Ջրամատակարարումն իրականացվում է համայնքի կողմից՝ ինքնահոս եղանակով, համակարգը սնվում է 1 ակունքից: Համայնքի տարածքում կան բազմաթիվ բնական անանուն մշտական գործող աղբյուրներ՝ առվակների տեսքով:

Համայնքն ապահովված է էլեկտրաէներգիայով:

Հեռուստատեսությունը համայնքում հասանելի է:

Գործում է 2.5G բջջային կապի համակարգը, անլար հեռախոսակապն առկա է:

Ինտերնետ ծառայությունը հասանելի է:

Համայնքում գործում է առևտրի 1 օբյեկտ:

Համայնքային ենթակայության ճանապարհները բնահողային են:

Տրանսպորտային կապը կարգավորված է. ուղևորափոխադրումներն իրականացվում են Մարտակերտ-Ակնաբերդ-Երևան թիվ 020 և Մարտակերտ-Դրմբոն-Երևան 021 միջպետական կանոնավոր ավտոբուսային երթուղիներով (տարանցիկ):

Նոր Խարխափուտի համայնքային բյուջեի ծախսերի ֆինանսավորման աղբյուրներն են ընթացիկ եկամուտները, ոչ ֆինանսական ակտիվների օտարումից միջոցների ստացումը և պետական բյուջեից նպատակային հատկացումները:

ԼՂՀ Շահումյանի շրջանի Նոր Կարաչինար համայնքը

ԼՂՀ Շահումյանի շրջանի Նոր Կարաչինար համայնքը տեղաբաշխված է հանրապետության հյուսիսարևմտյան հատվածում: Քարվածառ շրջկենտրոնից գտնվում է 45 կմ հեռավորության վրա, իսկ մայրաքաղաք Ստեփանակերտից՝ 143 կմ հեռավորության վրա:

Համայնքը բարձրլեռնային է, վարչական և գյուղատնտեսական նշանակության հողերի վերաբերյալ ստույգ տեղեկություններ չկան, կադաստրային չափագրումներ չեն իրականացվել:

Նոր Կարաչինար համայնքի սահմանային գոտով հոսում է Տրտու գետի վտակը:

Նոր Կարաչինար համայնքի բնակչության թվաքանակը կազմում է 123 մարդ, կա 24 տնտեսություն:

Բնակչությունը հիմնականում զբաղվում է գյուղատնտեսությամբ՝ անասնապահությամբ և հողագործությամբ:

Համայնքն ունի գյուղապետարան, կա բուժաշխատող, գործում է միջնակարգ դպրոց, որտեղ սովորում են 27 աշակերտներ:

Ջրամատակարարումն իրականացվում է համայնքի կողմից՝ ինքնահոս եղանակով, համակարգը սնվում է 1 ակունքից: Համայնքի տարածքում կան բազմաթիվ բնական անանուն մշտական գործող աղբյուրներ՝ առվակների տեսքով:

Համայնքն ապահովված է էլեկտրաէներգիայով:

Գործում է 2.5G բջջային կապի համակարգը, անլար հեռախոսակապն առկա է:

Ինտերնետ ծառայությունը հասանելի է:

Համայնքային ենթակայության ճանապարհները բնահողային են, խճից և կոպճից, չմշակված կապակցող նյութերից:

Տրանսպորտային կապը կարգավորված է. ուղևորափոխադրումներն իրականացվում են Մարտակերտ-Ակնաբերդ-Երևան թիվ 020 և Մարտակերտ-Դրմբոն-Երևան 021 միջպետական կանոնավոր ավտոբուսային երթուղիներով (տարանցիկ):

Նոր Կարաչինարի համայնքային բյուջեի ծախսերի ֆինանսավորման աղբյուրներն են ընթացիկ եկամուտները, ոչ ֆինանսական ակտիվների օտարումից միջոցների ստացումը և պետական բյուջեից նպատակային հատկացումները:

ԼՂՀ Շահումյանի շրջանի Քնարավան համայնքը

ԼՂՀ Շահումյանի շրջանի Քնարավան համայնքը տեղաբաշխված է հանրապետության հյուսիսային հատվածում: Քարվաճառ շրջկենտրոնից գտնվում է 32 կմ հեռավորության վրա, իսկ մայրաքաղաք Ստեփանակերտից՝ 130 կմ հեռավորության վրա:

Համայնքը բարձրլեռնային է, ունի մոտ 5053,0 հա տարածք: Քնարավան համայնքի վարչական և գյուղատնտեսական նշանակության հողերի վերաբերյալ ստույգ տեղեկություններ չկան, կադաստրային չափագրումներ չեն իրականացվել:

Քնարավան համայնքի բնակչության թվաքանակը կազմում է 76 մարդ, կա 15 տնտեսություն:

Բնակչությունը հիմնականում զբաղվում է գյուղատնտեսությամբ՝ անասնապահությամբ և հողագործությամբ:

Համայնքն ունի գյուղապետարան, կա բուժաշխատող, գործում է հիմնական դպրոց, որտեղ սովորում են 25 աշակերտներ:

Ջրամատակարարումն իրականացվում է համայնքի կողմից՝ ինքնահոս եղանակով, համակարգը սնվում է 1 ակունքից: Համայնքի տարածքում կա թվով 1 բնական անանուն աղբյուր՝ առվակի տեսքով:

Համայնքն ապահովված է էլեկտրաէներգիայով:

Բջջային և անլար հեռախոսակապն առկա է:

Ինտերնետ ծառայությունը հասանելի է:

Համայնքային ենթակայության ճանապարհները բնահողային են:

Քնարավանի համայնքային բյուջեի ծախսերի ֆինանսավորման աղբյուրներն են ընթացիկ եկամուտները, ոչ ֆինանսական ակտիվների օտարումից միջոցների ստացումը և պետական բյուջեից նպատակային հատկացումները:

ԼՂՀ Շահումյանի շրջանի Նոր Մանաշիղ համայնքը

ԼՂՀ Շահումյանի շրջանի Նոր Մանաշիղ համայնքը տեղաբաշխված է հանրապետության հյուսիսարևմտյան հատվածում, Քարվաճառ շրջկենտրոնից գտնվում է 11 կմ հեռավորության վրա, իսկ մայրաքաղաք Ստեփանակերտից՝ 129 կմ հեռավորության վրա:

Համայնքը բարձրլեռնային է, ունի մոտ 3879,2 հա տարածք: Նոր Մանաշիղ համայնքի վարչական և գյուղատնտեսական նշանակության հողերի վերաբերյալ ստույգ տեղեկություններ չկան, կադաստրային չափագրումներ չեն իրականացվել:

Նոր Մանաշիղ համայնքի սահմանային գոտով հոսում է Տրտու գետի վտակը:

Նոր Մանաշիղ համայնքի բնակչության թվաքանակը կազմում է 97 մարդ, կա 22 տնտեսություն:

Բնակչությունը հիմնականում զբաղվում է գյուղատնտեսությամբ՝ անասնապահությամբ և հողագործությամբ:

Համայնքն ունի գյուղապետարան, կա բուժաշխատող, գործում է հիմնական դպրոց, որտեղ սովորում են 30 աշակերտներ:

Համայնքի պատմամշակութային վայրն է գերեզմանոցը (XII-XIIIդդ.):

Ջրամատակարարումն իրականացվում է համայնքի կողմից՝ ինքնահոս եղանակով, համակարգը սնվում է 1 ակունքից: Համայնքի տարածքում կան բազմաթիվ բնական անանուն մշտական գործող աղբյուրներ՝ առվակների տեսքով:

Համայնքն ապահովված է էլեկտրաէներգիայով:

Հեռուստատեսությունը և ռադիոն համայնքում հասանելի են:

Գործում է 2.5G բջջային կապի համակարգը, անլար հեռախոսակապն առկա է:

Ինտերնետ ծառայությունը հասանելի է:

Համայնքային ենթակայության ճանապարհները բնահողային են:

Նոր Մանաշիղի համայնքային բյուջեի ծախսերի ֆինանսավորման աղբյուրներն են ընթացիկ եկամուտները, ոչ ֆինանսական ակտիվների օտարումից միջոցների ստացումը և պետական բյուջեից նպատակային հատկացումները:

ԼՂՀ Շահումյանի շրջանի Դադիվանք համայնքը

ԼՂՀ Շահումյանի շրջանի Դադիվանք համայնքը տեղաբաշխված է հանրապետության հյուսիսային հատվածում: Քարվաճառ շրջկենտրոնից գտնվում է 30 կմ հեռավորության վրա, իսկ մայրաքաղաք Ստեփանակերտից՝ 95 կմ հեռավորության վրա:

Համայնքը բարձրլեռնային է, վարչական և գյուղատնտեսական նշանակության հողերի վերաբերյալ ստույգ տեղեկություններ չկան, կահաստրային չափագրումներ չեն իրականացվել:

Դադիվանք համայնքի սահմանային գոտով հոսում է Տրտու գետը:

Դադիվանք համայնքի բնակչության թվաքանակը կազմում է 136 մարդ, կա 26 տնտեսություն:

Բնակչությունը հիմնականում զբաղվում է գյուղատնտեսությամբ՝ անասնապահությամբ և հողագործությամբ:

Համայնքն ունի գյուղապետարան, կա բուժաշխատող, գործում է միջնակարգ դպրոց, որտեղ սովորում են 18 աշակերտներ:

Համայնքի պատմամշակութային հուշարձաններն են՝ Դադիվանք (IV-XIII դդ.), հնձան (XIII դ.), մատուռ (XIII դ.), խաչքար (XI-XIII դդ.), Սբ. Դադի հուշակոթող (XIV դ.), որմնանկար (XIII դ.):

Համայնքի տարածքում առկա են մոլիբդենի հանքային պաշարներ:

Ջրամատակարարումն իրականացվում է համայնքի կողմից՝ ինքնահոս եղանակով, համակարգը սնվում է 1 ակունքից: Համայնքի տարածքում կան բազմաթիվ բնական անանուն սեզոնային աղբյուրներ՝ առվակների տեսքով:

Համայնքն ապահովված է էլեկտրաէներգիայով:

Հեռուստատեսությունը և ռադիոն համայնքում հասանելի են:

Գործում է 2.5G բջջային կապի համակարգը, անլար հեռախոսակապն առկա է:

Ինտերնետ ծառայությունը հասանելի է (ապահովված է Wi-Fi ինտերնետ կապով):

Համայնքային ենթակայության ճանապարհները բնահողային են, խճից և կոպճից են, չմշակված կապակցող նյութերից:

Տրանսպորտային կապը կարգավորված է. ուղևորափոխադրումներն իրականացվում են Քարվաճառ-Ստեփանակերտ-Քարվաճառ միջշրջանային թիվ 311 կանոնավոր ավտոբուսային երթուղով (տարանցիկ):

Դադիվանքի համայնքային բյուջեի ծախսերի ֆինանսավորման աղբյուրներն են ընթացիկ եկամուտները, ոչ ֆինանսական ակտիվների օտարումից միջոցների ստացումը և պետական բյուջեից նպատակային հատկացումները:

ԼՂՀ Շահումյանի շրջանի Ծար համայնքը

ԼՂՀ Շահումյանի շրջանի Ծար համայնքը տեղաբաշխված է հանրապետության հյուսիսարևմտյան հատվածում: Քարվաճառ շրջկենտրոնից գտնվում է 25 կմ հեռավորության վրա, իսկ մայրաքաղաք Ստեփանակերտից՝ 150 կմ հեռավորության վրա:

Համայնքը բարձրլեռնային է, վարչական և գյուղատնտեսական նշանակության հողերի վերաբերյալ ստույգ տեղեկություններ չկան, կադաստրային չափագրումներ չեն իրականացվել:

Ծար համայնքի սահմանային գոտով հոսում է Տրտու գետի վտակը:

Ծար համայնքի բնակչության թվաքանակը կազմում է 83 մարդ, կա 14 տնտեսություն:

Բնակչությունը հիմնականում զբաղվում է գյուղատնտեսությամբ՝ անասնապահությամբ և հողագործությամբ:

Համայնքն ունի գյուղապետարան, կա բուժաշխատող, գործում է հիմնական դպրոց, որտեղ սովորում են 6 աշակերտներ:

Համայնքի պատմամշակութային հուշարձաններն են՝ Աբ. Գրիգոր եկեղեցի (1274 թ.), Աբ. Աստվածածին եկեղեցի (XVII դ.), Աբ. Սարգիս եկեղեցի (1279 թ.), մատուռ (XII-XIII դդ.), խաչքար (XII-XVII դդ.), տապանաքարեր (միջնադար), ամրոց (XII-XIII դդ.), կամուրջ (XIII դ.):

Համայնքի տարածքում առկա են ոսկու (փնտրվում է) հանքային պաշարներ:

Բնակչությունը խմելու ջրուր օգտագործում է գյուղամիջով անցնող առվակից: Համայնքի տարածքում կան բազմաթիվ բնական անանուն մշտական գործող աղբյուրներ՝ առվակների տեսքով:

Համայնքն ապահովված է էլեկտրաէներգիայով:

Հեռուստատեսությունը և ռադիոն համայնքում հասանելի են:

Գործում է 2.5G բջջային կապի համակարգը, անլար հեռախոսակապն առկա է:

Ինտերնետ ծառայությունը հասանելի է (ապահովված է Wi-Fi ինտերնետ կապով):

Համայնքային ենթակառուցվածքի ճանապարհները բնահողային են:

Ծարի համայնքային բյուջեի ծախսերի ֆինանսավորման աղբյուրներն են ընթացիկ եկամուտները, ոչ ֆինանսական ակտիվների օտարումից միջոցների ստացումը և պետական բյուջեից նպատակային հատկացումները:

ԼՂՀ Շահումյանի շրջանի Եղեգնուտ համայնքը

ԼՂՀ Շահումյանի շրջանի Եղեգնուտ համայնքը տեղաբաշխված է հանրապետության հյուսիսային հատվածում: Քարվաճառ շրջկենտրոնից գտնվում է 24 կմ հեռավորության վրա, իսկ մայրաքաղաք Ստեփանակերտից՝ 112 կմ հեռավորության վրա:

Համայնքը բարձրլեռնային է, ունի մոտ 6916,41 հա տարածք: Եղեգնուտ համայնքի վարչական և գյուղատնտեսական նշանակության հողերի վերաբերյալ ստույգ տեղեկություններ չկա, կադաստրային չափագրումներ չեն իրականացվել:

Եղեգնուտ համայնքի սահմանային գոտով հոսում է Տրտու գետի վտակը:

Եղեգնուտ համայնքի բնակչության թվաքանակը կազմում է 249 մարդ, 48 տնտեսություններ:

Բնակչությունը հիմնականում զբաղվում է գյուղատնտեսությամբ՝ անասնապահությամբ և հողագործությամբ:

Համայնքն ունի գյուղապետարան, կա բուժկետ, գործում են միջնակարգ դպրոց, որտեղ սովորում են 52 աշակերտներ, 1 պետական մանկապարտեզ, որտեղ հաճախում են 25 երեխաներ:

Համայնքի պատմամշակութային հուշարձաններն են՝ խաչքար (XII-XIII դդ.), արձանագիր-քար (XII-XIII դդ.), կամուրջ «Շահի» (միջնադար):

Համայնքի տարածքում առկա են կրաքարի հանքային պաշարներ:

Ջրամատակարարումն իրականացվում է համայնքի կողմից՝ ինքնահոս եղանակով, համակարգը սնվում է 4 ակունքներից: Համայնքի տարածքում կան բազմաթիվ բնական անանուն մշտական գործող աղբյուրներ՝ առվակների տեսքով:

Համայնքն ապահովված է էլեկտրաէներգիայով:

Հեռուստատեսությունը համայնքում հասանելի է:

Գործում է 2.5G բջջային կապի համակարգը, անլար հեռախոսակապն առկա է:

Ինտերնետ ծառայությունը հասանելի է (ապահովված է Wi-Fi ինտերնետ կապով):

Համայնքում գործում է առևտրի 1 օբյեկտ:

Համայնքային ենթակայության ճանապարհները բնահողային են, խճից և կոպճից, չմշակված կապակցող նյութերից:

Տրանսպորտային կապը կարգավորված է. ուղևորափոխադրումներն իրականացվում են Մարտակերտ-Ակնաբերդ-Երևան թիվ 020 և Մարտակերտ-Դրմբոն-Երևան 021 միջպետական կանոնավոր ավտոբուսային երթուղիներով (տարանցիկ):

Եղեգնուտի համայնքային բյուջեի ծախսերի ֆինանսավորման աղբյուրներն են ընթացիկ եկամուտները, ոչ ֆինանսական ակտիվների օտարումից միջոցների ստացումը և պետական բյուջեից նպատակային հատկացումները:

ԼՂՀ Շահումյանի շրջանի Հավասթաղ համայնքը

ԼՂՀ Շահումյանի շրջանի Հավասթաղ համայնքը տեղաբաշխված է հանրապետության հյուսիսարևմտյան հատվածում: Քարվաճառ շրջկենտրոնից գտնվում է 30 կմ հեռավորության վրա, իսկ մայրաքաղաք Ստեփանակերտից՝ 110 կմ հեռավորության վրա:

Համայնքը բարձրլեռնային է, ունի մոտ 3859,11 հա տարածք: Հավասթաղ համայնքի վարչական և գյուղատնտեսական նշանակության հողերի վերաբերյալ ստույգ տեղեկություններ չկան, կադաստրային չափագրումներ չեն իրականացվել:

Հավասթաղ համայնքի սահմանային գոտով հոսում է Տրտու գետի վտակը:

Հավասթաղ համայնքի բնակչության թվաքանակը կազմում է 111 մարդ, կա 18 տնտեսություն:

Բնակչությունը հիմնականում զբաղվում է գյուղատնտեսությամբ՝ անասնապահությամբ և հողագործությամբ:

Համայնքն ունի գյուղապետարան, կա բուժաշխատող, գործում է հիմնական դպրոց, որտեղ սովորում են 17 աշակերտներ:

Զրամատակարարումն իրականացվում է պետության կողմից կենտրոնացված, համայնքի կողմից՝ մեխանիկական եղանակով, համակարգը սնվում է 1 ակունքից: Համայնքի տարածքում կան քիչ քանակությամբ բնական անանուն սեզոնային աղբյուրներ՝ առվակների տեսքով:

Համայնքն ապահովված է էլեկտրաէներգիայով:

Հեռուստատեսությունը և ռադիոն համայնքում հասանելի են:

Գործում է 2.5G բջջային կապի համակարգը, անլար հեռախոսակապն առկա է:

Ինտերնետ ծառայությունը հասանելի է:

Համայնքում գործում են առևտրի 3 օբյեկտներ:

Համայնքային ենթակայության ճանապարհները բնահողային են:

Հավասթաղի համայնքային բյուջեի ծախսերի ֆինանսավորման աղբյուրներն են ընթացիկ եկամուտները, ոչ ֆինանսական ակտիվների օտարումից միջոցների ստացումը և պետական բյուջեից նպատակային հատկացումները:

ԼՂՀ Շահումյանի շրջանի Նոր Էրքեջ համայնքը

ԼՂՀ Շահումյանի շրջանի Նոր Էրքեջ համայնքը տեղաբաշխված է հանրապետության հյուսիսային հատվածում: Քարվաճառ շրջկենտրոնից գտնվում է 34 կմ հեռավորության վրա, իսկ մայրաքաղաք Ստեփանակերտից՝ 90 կմ հեռավորության վրա:

Համայնքը բարձրլեռնային է, ունի մոտ 424,0 հա տարածք: Նոր Էրքեջ համայնքի վարչական և գյուղատնտեսական նշանակության հողերի վերաբերյալ ստույգ տեղեկություններ չկան, կադաստրային չափագրումներ չեն իրականացվել:

Նոր Էրքեջ համայնքի սահմանային գոտով հոսում է Տրտու գետը:

Նոր Էրքեջ համայնքի բնակչության թվաքանակը կազմում է 159 մարդ, կա 25 տնտեսություն:

Բնակչությունը հիմնականում զբաղվում է գյուղատնտեսությամբ՝ անասնապահությամբ և հողագործությամբ:

Համայնքում գործում են գյուղապետարան, բուժկետ, միջնակարգ դպրոց, որտեղ սովորում են 42 աշակերտներ:

Ջրամատակարարումն իրականացվում է համայնքի կողմից՝ ինքնահոս եղանակով, համակարգը սնվում է 1 ակունքից: Համայնքի տարածքում կան քիչ քանակությամբ բնական անանուն սեզոնային աղբյուրներ՝ առվակների տեսքով:

Համայնքն ապահովված է էլեկտրաէներգիայով:

Գործում է 2.5G քջջային կապի համակարգը, անլար հեռախոսակապն առկա է:

Ինտերնետ ծառայությունը հասանելի է:

Համայնքում գործում է առևտրի 1 օբյեկտ:

Համայնքային ենթակայության ճանապարհները բնահողային են, խճից և կոպճից են, չմշակված կապակցող նյութերից:

Տրանսպորտային կապը կարգավորված է. ուղևորափոխադրումներն իրականացվում են Քարվաճառ-Ստեփանակերտ-Քարվաճառ միջշրջանային թիվ 311 կանոնավոր ավտոբուսային երթուղով (տարանցիկ):

Նոր Էրքեջի համայնքային բյուջեի ծախսերի ֆինանսավորման աղբյուրներն են ընթացիկ եկամուտները, ոչ ֆինանսական ակտիվների օտարումից միջոցների ստացումը և պետական բյուջեից նպատակային հատկացումները:

ԼՂՀ Շահումյանի շրջանի Զուարի համայնքը

ԼՂՀ Շահումյանի շրջանի Զուարի համայնքը տեղաբաշխված է հանրապետության հյուսիսարևմտյան հատվածում: Քարվաճառ շրջկենտրոնից գտնվում է 35 կմ հեռավորության վրա, իսկ մայրաքաղաք Ստեփանակերտից՝ 116 կմ հեռավորության վրա:

Համայնքը բարձրլեռնային է, ունի մոտ 450,0 հա տարածք: Զուարի համայնքի վարչական և գյուղատնտեսական նշանակության հողերի վերաբերյալ ստույգ տեղեկություններ չկան, կադաստրային չափագրումներ չեն իրականացվել:

Զուարի համայնքի սահմանային գոտով հոսում է Տրտու գետի վտակը:

Զուարի համայնքի կազմում ընդգրկված են նաև Զարկունի, Թաթխուն և Հավախաղաց գյուղերը:

Զուարի համայնքի բնակչության թվաքանակը կազմում է 103 մարդ, կա 18 տնտեսություն:

Բնակչությունը հիմնականում զբաղվում է գյուղատնտեսությամբ՝ անասնապահությամբ և հողագործությամբ:

Համայնքն ունի գյուղապետարան, կա բուժաշխատող, գործում է միջնակարգ դպրոց, որտեղ սովորում են 13 աշակերտներ:

Համայնքում առկա են գաբրո-պորֆիրիտի և սերպենտինտների հանքային պաշարներ:

Զրամատակարարումն իրականացվում է համայնքի կողմից՝ ինքնահոս եղանակով, համակարգը սնվում է 5 ակունքներից: Համայնքի տարածքում կան քիչ քանակությամբ բնական անանուն սեզոնային աղբյուրներ՝ առվակների տեսքով:

Համայնքն ապահովված է էլեկտրաէներգիայով:

Հեռուստատեսությունը և ռադիոն համայնքում հասանելի են:

Գործում է 2.5G բջջային կապի համակարգը, անլար հեռախոսակապն առկա է:

Ինտերնետ ծառայությունը հասանելի է:

Համայնքում գործում է առևտրի 1 օբյեկտ:

Համայնքային ենթակայության ճանապարհները բնահողային են:

Զուարի համայնքային բյուջեի ծախսերի ֆինանսավորման աղբյուրներն են ընթացիկ եկամուտները, ոչ ֆինանսական ակտիվների օտարումից միջոցների ստացումը և պետական բյուջեից նպատակային հատկացումները:

ԼՂՀ Շահումյանի շրջանի Չարեքտար համայնքը

ԼՂՀ Շահումյանի շրջանի Չարեքտար համայնքը տեղաբաշխված է հանրապետության հյուսիսային հատվածում: Քարվաճառ շրջկենտրոնից գտնվում է 37 կմ հեռավորության վրա, իսկ մայրաքաղաք Ստեփանակերտից՝ 87 կմ հեռավորության վրա:

Համայնքը բարձրլեռնային է՝ ունի մոտ 4353,45 հա տարածք: Չարեքտար համայնքի վարչական և գյուղատնտեսական նշանակության հողերի վերաբերյալ ստույգ տեղեկություններ չկան, կադաստրային չափագրումներ չեն իրականացվել:

Չարեքտար համայնքի սահմանային գոտով հոսում է Տրտու գետը:

Չարեքտար համայնքի բնակչության թվաքանակը կազմում է 262 մարդ, կա 52 տնտեսություն:

Բնակչությունը հիմնականում զբաղվում է գյուղատնտեսությամբ՝ անանապահությամբ և հողագործությամբ:

Համայնքում գործում են գյուղապետարան, բուժկետ, միջնակարգ դպրոց, որտեղ սովորում են 59 աշակերտներ:

Համայնքի պատմամշակութային հուշարձաններն են՝ Չարեքտար վանք (XII-XIIIդդ.), խաչքար (XII-XIIIդդ.):

Համայնքի տարածքում առկա են հանքային ջրերի պաշարներ:

Ջրամատակարարումն իրականացվում է համայնքի կողմից՝ ինքնահոս եղանակով, համակարգը սնվում է 1 ակունքից: Համայնքի տարածքում կան որոշ քանակությամբ բնական անանուն սեզոնային աղբյուրներ՝ առվակների տեսքով:

Համայնքն ապահովված է էլեկտրաէներգիայով:

Գործում է 2.5G բջջային կապի համակարգը, անլար հեռախոսակապն առկա է:

Ինտերնետ ծառայությունը հասանելի է (ապահովված է Wi-Fi ինտերնետ կապով):

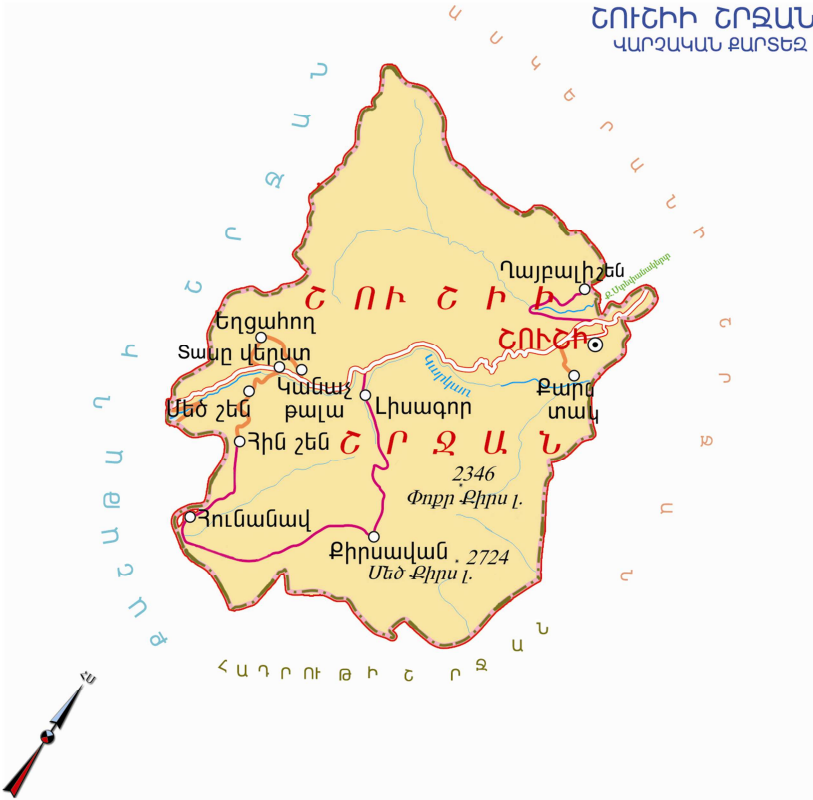
Համայնքային ենթակայության ճանապարհները բնահողային են, խճից և կոպճից են, չմշակված կապակցող նյութերից:

Տրանսպորտային կապը կարգավորված է. ուղևորափոխադրումներն իրականացվում են Քարվաճառ-Ստեփանակերտ-Քարվաճառ միջշրջանային թիվ 311 կանոնավոր ավտոբուսային երթուղով (տարանցիկ):

Չարեքտարի համայնքային բյուջեի ծախսերի ֆինանսավորման աղբյուրներն են ընթացիկ եկամուտները, ոչ ֆինանսական ակտիվների օտարումից միջոցների ստացումը և պետական բյուջեից նպատակային հատկացումները:

**ԼԵՈՆԱՅԻՆ ՂԱՐԱԲԱՂԻ ՀԱՆՐԱՊԵՏՈՒԹՅԱՆ
ՇՈՒՇԻԻ ՇՐՋԱՆ**

ՇՈՒՇԻ ՇՐՋԱՆ
 ԿԱՐՉԱԿԱՆ ՔԱՐՏԵԶ



ԼՂՀ Շուշիի շրջանի սոցալ-տնտեսական բնութագիրը

Շուշիի շրջանը Լեռնային Ղարաբաղի Հանրապետության վարչատարածքային միավոր է և զբաղեցնում է հանրապետության ընդհանուր տարածքի 1/30 մասը: Շրջկենտրոնն է Շուշի քաղաքը:

Շուշիի շրջանը կազմված է 7 համայնքների (11 բնակավայր) տարածքներից և պետական սեփականություն հանդիսացող հողային և ջրային այլ տարածքներից (38273.25 հա, որից 12579.97 հա գյուղատնտեսական նշանակության): Շրջանի անտառածածկ տարածքը կազմում է 24 184.04 հա:

Շուշիի շրջանը հյուսիս-արևելքից սահմանակից է Ասկերանի շրջանին մոտ 26 կմ երկարությամբ, հարավից՝ Հադրութի շրջանին մոտ 14 կմ երկարությամբ, արևմուտքից՝ Քաշաթաղի շրջանին՝ մոտ 25 կմ երկարությամբ, հարավ-արևմուտքից՝ Ստեփանակերտ քաղաքին մոտ 3 կմ:

Շուշիի շրջանի բնակչության թվաքանակը կազմում է 5680 մարդ, կա 1913 տնտեսություն:

Շրջանի բնակչությունը հիմնականում զբաղվում է գյուղատնտեսությամբ՝ հողագործությամբ և անասնապահությամբ, ինչպես նաև աշխատում են շրջանի պետական հիմնարկներում և մայրաքաղաքի պետական ու մասնավոր հիմնարկ-ձեռնարկություններում:

Շուշիի շրջանում գործում են 1 քաղաքապետարան և 6 համայնքապետարաններ (գյուղապետարաններ), 6 մշակույթի տներ, 1 հիվանդանոց և 6 բուժկետեր, 3 հիմնական, 4 միջնակարգ, 1 ավագ, 4 երաժշտական դպրոցներ, 1 ստեղծագործական կենտրոն, 3 մանկապարտեզներ:

Կան բազմաթիվ պատմամշակութային հուշարձաններ՝ եկեղեցիներ (9), սրբատեղիներ (2), խաչքարեր (7), աղբյուրներ (39), դամբարան (1), գյուղատեղեր (8) և գերեզմանոցներ (12):

Շուշիի շրջանի ջրամատակարարումը և ջրահեռացումն իրականացվում է պետության կողմից: Միայն Շուշի քաղաքում կենտրոնացված է, իսկ մնացած համայնքներում իրականացվում է տեղական ինքնակառավարման մարմինների կողմից:

Շրջանի համայնքներն ապահովված են էլեկտրաէներգիայով և մասամբ գազաֆիկացված են:

Շուշիի շրջանում հեռուստատեսությունը հասանելի է: Անալոգային հեռուստատեսության սփռվածությունը կազմում է 98.4 տոկոս, թվային հեռուստատեսությանը՝ 98.1 տոկոս: Ռադիոյի հեռարձակումը շրջանում կազմում է 100.0 տոկոս:

Շուշիի շրջանի բոլոր համայնքներն ապահովված են բջջային հեռախոսակապով:

Շրջանի տարածքում ինտերնետ ծառայությունը հասանելի է:

Շուշիի շրջանում գործում են առևտրի և ծառայությունների մատուցման տարբեր օբյեկտներ:

Շուշիի շրջանային ենթակայության ճանապարհներն ասֆալտապատ են, բնահողային, խճից և կոպճից, չմշակված կապակցող նյութերից:

Շուշիի շրջանի 9 բնակավայրերից կանոնավոր ուղևորափոխադրումներով ապահովված են 8 բնակավայր, և սպասարկվում է բնակչության ավելի քան 88,9 տոկոսը:

Շուշիի շրջանի համայնքների բյուջեների ծախսերի ֆինանսավորման աղբյուրներ են ընթացիկ եկամուտները, ոչ ֆինանսական ակտիվների օտարումից միջոցների ստացումը և պետական բյուջեից նպատակային հատկացումները:

Շուշիի շրջանի վարչատարածքային միավորները.

Համայնքի անվանումը

Բնակավայրի անունը

Շուշի

*Շուշի քաղաք
Ղայբալիշեն գյուղ*

Եղջահող

*Եղջահող գյուղ
Կանաչ Թալա գյուղ
Տասը Վերստ գյուղ*

Լիսագոր

Լիսագոր գյուղ

Հին Շեն

*Հին Շեն գյուղ
Հունանավ գյուղ*

Մեծ Շեն

Մեծ Շեն գյուղ

Քարինտակ

Քարինտակ գյուղ

Քիրսավան

Քիրսավան գյուղ

ԼՂՀ Շուշիի շրջանի Շուշի քաղաքային համայնքը

ԼՂՀ Շուշիի շրջանի Շուշի քաղաքային համայնքը տեղաբաշխված է հանրապետության կենտրոնական հատվածում, ծովի մակերևույթից 1360մ բարձրության վրա, հանդիսանում է Շուշիի շրջկենտրոնը: Մայրաքաղաք Ստեփանակերտից գտնվում է 11 կմ հեռավորության վրա:

Համայնքը բարձրլեռնային է, ունի 6549,1 հա տարածք, որից 960,21 հա գյուղատնտեսական նշանակության, 4581,44 հա անտառային հողեր:

Շուշի համայնքի սահմանային գոտով հոսում է Կարկառ գետը:

Շուշիի համայնքի կազմում ընդգրկված է Ղայթալիշեն գյուղը:

Շուշի համայնքի բնակչության թվաքանակը կազմում է 4360 մարդ, կա 1589 տնտեսություն:

Բնակչությունը հիմնականում աշխատում է տարբեր պետական հիմնարկներում, մայրաքաղաքի և շրջկենտրոնի պետական և մասնավոր հիմնարկ-ձեռնարկություններում, ինչպես նաև զբաղվում է գյուղատնտեսությամբ՝ հողագործությամբ և անասնապահությամբ:

Համայնքում գործում են քաղաքապետարան, «Շուշիի մշակույթի և երիտասարդության կենտրոն» ՊՈԱԿ, շրջանային հիվանդանոց, 2 դպրոցներ՝ 1 հիմնական և 1 ավագ, որտեղ սովորում են 542 աշակերտներ, «Շուշիի մանկական երաժշտական դպրոց» ՊՈԱԿ-ը և Շուշիի Դանիել Ղազարյանի անվան երաժշտական մասնագիտացված դպրոցը: Շուշի համայնքն ունի 2 մանկապարտեզ՝ «Սոսե» (ՀՕՄ) Հայ օգնության միության, հաճախում են 55 երեխաներ և (ՀԱԸ) Հայ Ավետարանչական ընկերության, հաճախում են 67 երեխաներ: Ընդհանուր թվով մանկապարտեզ են հաճախում են 122 երեխաներ:

Քաղաքի պատմամշակութային հուշարձաններն են՝ Սբ. Ամենափրկիչ (Ղազանչեցոց) եկեղեցի (1868-1886թթ.), Սբ. Հովհաննես Մկրտիչ (Կանաչ ժամ) եկեղեցի (1847թ.), գերեզմանոց (XVIII-XX դդ.), աղբյուր (XIX դ.), կամուրջ (XVIII-XIX դդ.), խաչքար (XII-XIII դդ.), ամրոց (XVIII-XIXդդ.), ապարանք (XVIII դ. I կես), իջևանատուն (XVIIIդ.), դամբարաններ (մ.թ.ա. II-I հազ.), քարանձավներ (մ.թ.ա. II-I հազ.):

Համայնքի տարածքում առկա են կրաքարի և մարմարացած կրաքարի (շահագործվում էր) հանքային պաշարներ:

Ջրամատակարարումն իրականացվում է պետության կողմից կենտրոնացված՝ ինքնահոս եղանակով, համակարգը սնվում է 3 ակունքներից: Համայնքի տարածքում առկա են թվով 2 աղբյուրներ՝ «Լուսեն» և «Պեխեն»:

Համայնքն ապահովված է էլեկտրաէներգիայով, առկա է գազամատակարարման համակարգ:

Հեռուստատեսությունը և ռադիոն համայնքում հասանելի են:

Գործում է 3G բջջային կապի համակարգը, անլար և անշարժ հեռախոսակապերն առկա են, մատուցվում են ինտերնետ կապի օպտիկամանրաթելային մալուխով, DSL և Wi-Fi սարքավորումներով ծառայությունները:

Շուշի քաղաքն ապահովված է նաև ֆիքսված ստացիոնար հեռախոսակապով:

Համայնքում գործում են առևտրի 25 օբյեկտներ և 3 բանկերի մասնաճյուղեր:

Գործում են 3 հյուրանոցներ՝ «Ավան Շուշի Պլազա», «Շուշիի Գրանտ Հոթել» և «Շուշի» հյուրանոցները:

Համայնքային ենթակայության ճանապարհներն ասֆալտապատ են, խճիգ և կոպճից, չմշակված կապակցող նյութերից:

Տրանսպորտային կապը կարգավորված է. ուղևորափոխադրումներն իրականացվում են Շուշի-Ստեփանակերտ-Շուշի միջրջանային թիվ 301 կանոնավոր ավտոբուսային երթուղով:

Համայնքի աշխարհագրական դիրքը բարենպաստ է տուրիզմ և առողջարանային գործունեություն ծավալելու համար:

Շուշիի համայնքային բյուջեի ծախսերի ֆինանսավորման աղբյուրներն են ընթացիկ եկամուտները, ոչ ֆինանսական ակտիվների օտարումից միջոցների ստացումը և պետական բյուջեից նպատակային հատկացումները:

ԼՂՀ Շուշիի շրջանի Եղսահող համայնքը

ԼՂՀ Շուշիի շրջանի Եղսահող համայնքը տեղաբաշխված է հանրապետության հարավարևմտյան հատվածում: Շուշի շրջկենտրոնից գտնվում է 30 կմ հեռավորության վրա, իսկ մայրաքաղաք Ստեփանակերտից՝ 45 կմ հեռավորության վրա: Համայնքի կազմի մեջ ընդգրկված են Եղսահող, Կանաչ Թալա և Տասը Վերստ բնակավայրերը:

Համայնքը բարձրադիր լեռնային է, ունի 4306,6 հա տարածք, որից 2319,28 հա գյուղատնտեսական նշանակության, 1913,17 հա անտառային հողեր:

Եղսահող համայնքի սահմանային գոտով հոսում է Հագարի գետի վտակը:

Եղսահող համայնքի կազմում ընդգրկված են նաև Կանաչ Թալա և Տասը Վերստ գյուղերը:

Եղսահող համայնքի բնակչության թվաքանակը կազմում է 118 մարդ, կա 33 տնտեսություն:

Կանաչ Թալա գյուղում բնակվում է 16 մարդ, կա 3 տնտեսություն, իսկ Տասը Վերստ գյուղում՝ 4 մարդ, 3 տնտեսություն:

Բնակչությունը հիմնականում զբաղվում է գյուղատնտեսությամբ՝ անասնապահությամբ և հողագործությամբ:

Համայնքում գործում են գյուղապետարան, մշակույթի տուն, բուժկետ, «Շուշիի մանկական երաժշտական դպրոց» ՊՈԱԿ-ի Եղսահողի մասնաճյուղը, միջնակարգ դպրոց, որտեղ սովորում են 19 աշակերտներ:

Եղսահող գյուղի պատմամշակութային հուշարձաններն են՝ Սբ. Աստվածածին եկեղեցի (XVIII-XIXդդ.), Սբ. Սարգիս եկեղեցի (2003թ.), աղբյուր (XVIIIդ.), գերեզմանոց (XVII-XIX դ.), սրբատեղի (XVIII-XIXդդ.): Պատմամշակութային հուշարձաններ կան նաև Կանաչ Թալա գյուղում՝ դամբարաններ (մ.թ.ա. II-I հազ.), գյուղատեղի (XII-XIII դդ.), գերեզմանոց (XIX դ.):

Համայնքի տարածքում առկա են պղնձի (կատարվում են հետազոտություններ) և պենգայի հանքային պաշարներ:

Զրամատակարարումն իրականացվում է համայնքի կողմից՝ ինքնահոս եղանակով, համակարգը սնվում է 1 ակունքից: Համայնքի տարածքում առկա են թվով 10 աղբյուրներ՝ «Մուղդան», «Քոած նով», «Յուրտ աղբյուր», «Ձոբանանց գյուղ», «Հախունց գյուղ», «Թաբունց գյուղ», «Մելիքանց աղբյուր», «Սավալասարուն աղբյուր», «Հարամ ջուր» և «Թթու ջուր»:

Համայնքն ապահովված է էլեկտրաէներգիայով, առկա է գազամատակարարման համակարգ:

Հեռուստատեսությունը և ռադիոն համայնքում հասանելի են:

Գործում է 2.5G բջջային կապի համակարգը, անլար հեռախոսակապն առկա է:

Ինտերնետ ծառայությունը հասանելի է (ապահովված է Wi-Fi ինտերնետ կապով):

Համայնքում գործում է առևտրի 1 օբյեկտ:

Համայնքային ենթակայության ճանապարհները բնահողային են, խճից և կոպճից, չմշակված կապակցող նյութերից:

Եղցահողի համայնքային բյուջեի ծախսերի ֆինանսավորման աղբյուրներն են ընթացիկ եկամուտները, ոչ ֆինանսական ակտիվների օտարումից միջոցների ստացումը և պետական բյուջեից նպատակային հատկացումները:

ԼՂՀ Շուշիի շրջանի Լիսագոր համայնքը

ԼՂՀ Շուշիի շրջանի Լիսագոր համայնքը տեղաբաշխված է հանրապետության հարավարևմտյան հատվածում: Շուշի շրջկենտրոնից գտնվում է 18 կմ հեռավորության վրա, իսկ մայրաքաղաք Ստեփանակերտից՝ 30 կմ հեռավորության վրա:

Համայնքը բարձրադիր լեռնային է, ունի 7671,98 հա տարածք, որից 5247,57 հա գյուղատնտեսական նշանակության, 2349,77 հա անտառային հողեր:

Լիսագոր համայնքի սահմանային գոտով հոսում է Կարկառ գետի վտակը:

Լիսագոր համայնքի բնակչության թվաքանակը կազմում է 130 մարդ, կա 29 տնտեսություն:

Բնակչությունը հիմնականում զբաղվում է գյուղատնտեսությամբ՝ անասնապահությամբ և հողագործությամբ:

Համայնքում գործում են գյուղապետարան, մշակույթի տուն, բուժկետ, «Շուշիի մանկական երաժշտական դպրոց» ՊՈԱԿ-ի Լիսագորի մասնաճյուղը, միջնակարգ դպրոց, որտեղ սովորում են 18 աշակերտներ:

Համայնքի տարածքում առկա են գաջի հանքային պաշարներ:

Ջրամատակարարումն իրականացվում է համայնքի կողմից՝ ինքնահոս եղանակով, համակարգը սնվում է 6 ակունքներից: Համայնքի տարածքում առկա է թվով 1 աղբյուր՝ «Թթու ջուր»:

Համայնքն ապահովված է էլեկտրաէներգիայով, առկա է գազամատակարարման համակարգ:

Հեռուստատեսությունը և ռադիոն համայնքում հասանելի են:

Գործում է 2.5G բջջային կապի համակարգը, անլար հեռախոսակապն առկա է:

Ինտերնետ ծառայությունը հասանելի է (ապահովված է Wi-Fi ինտերնետ կապով):

Համայնքային ենթակայության ճանապարհները բնահողային են, ասֆալտային, խճից և կոպճից, չմշակված կապակցող նյութերից:

Տրանսպորտային կապը կարգավորված է. ուղևորափոխադրումներն իրականացվում են Հին Շեն-Ստեփանակերտ-Հին Շեն միջշրջանային թիվ 302 կանոնավոր ավտոբուսային երթուղով (տարանցիկ):

Լիսագորի համայնքային բյուջեի ծախսերի ֆինանսավորման աղբյուրներն են ընթացիկ եկամուտները, ոչ ֆինանսական ակտիվների օտարումից միջոցների ստացումը և պետական բյուջեից նպատակային հատկացումները:

ԼՂՀ Շուշիի շրջանի Հին Շեն համայնքը

ԼՂՀ Շուշիի շրջանի Հին Շեն համայնքը տեղաբաշխված է հանրապետության հարավարևմտյան հատվածում: Շուշի շրջկենտրոնից գտնվում է 41 կմ հեռավորության վրա, իսկ մայրաքաղաք Ստեփանակերտից 55 կմ հեռավորության վրա:

Համայնքը բարձրլեռնային է, ունի 4100,75 հա տարածք, որից 1097,58 հա գյուղատնտեսական նշանակության, 2963,74 հա անտառային հողեր:

Հին Շեն համայնքի սահմանային գոտով հոսում է Հազարի գետի վտակը:

Հին Շեն համայնքի կազմում ընդգրկված է Հունանավ գյուղը:

Հին Շեն համայնքի բնակչության թվաքանակը կազմում է 190 մարդ, կա 45 տնտեսություն:

Բնակչությունը հիմնականում զբաղվում է գյուղատնտեսությամբ՝ անասնապահությամբ և հողագործությամբ:

Համայնքում գործում են գյուղապետարան, մշակույթի տուն, բուժկետ, հիմնական դպրոց, որտեղ սովորում են 9 աշակերտներ:

Կան պատմամշակութային հուշարձաններ՝ Սբ. Աստվածածին եկեղեցի (XIX դ.), եկեղեցի (1658թ.), իջևանատուն «Փուլեն գլուխ» (միջնադար):

Համայնքի տարածքում առկա են պղնձի հանքային պաշարներ:

Ջրամատակարարումն իրականացվում է համայնքի կողմից՝ ինքնահոս եղանակով, համակարգը սնվում է 6 ակունքներից: Համայնքի տարածքում առկա են թվով 10 աղբյուրներ՝ «Տնգբազ», «Ծլլան», «Կուքուն», «Ճոռանց», «Թթու ջուր», «Թարչխ», «Ջաքունց», «Կանթնաղբյուր», «Բայթալըղ» և «Բխճին դարա»:

Համայնքն ապահովված է էլեկտրաէներգիայով, առկա է գազամատակարարման համակարգ:

Հեռուստատեսությունը և ռադիոն համայնքում հասանելի են:

Գործում է 2.5G բջջային կապի համակարգը, անլար հեռախոսակապն առկա է:

Ինտերնետ ծառայությունը հասանելի է (ապահովված է Wi-Fi ինտերնետ կապով):

Համայնքում գործում է առևտրի 1 օբյեկտ:

Համայնքային ենթակայության ճանապարհները բնահողային են, խճից և կոպճից, չմշակված կապակցող նյութերից:

Տրանսպորտային կապը կարգավորված է. ուղևորափոխադրումներն իրականացվում են Հին շեն-Ստեփանակերտ-Հին շեն միջըջանային թիվ 302 կանոնավոր ավտոբուսային երթուղով:

Հին Շենի համայնքային բյուջեի ծախսերի ֆինանսավորման աղբյուրներն են ընթացիկ եկամուտները, ոչ ֆինանսական ակտիվների օտարումից միջոցների ստացումը և պետական բյուջեից նպատակային հատկացումները:

ԼՂՀ Շուշիի շրջանի Մեծ Շեն համայնքը

ԼՂՀ Շուշիի շրջանի Մեծ Շեն համայնքը տեղաբաշխված է հանրապետության հարավարևմտյան հատվածում: Շուշի շրջկենտրոնից գտնվում է 33 կմ հեռավորության վրա, իսկ մայրաքաղաք Ստեփանակերտից՝ 42 կմ հեռավորության վրա:

Համայնքը բարձրլեռնային է, ունի 1743,3 հա տարածք, որից 864,65 հա գյուղատնտեսական նշանակության, 796,36 հա անտառային հողեր:

Մեծ Շեն համայնքի բնակչության թվաքանակը կազմում է 116 մարդ, կա 28 տնտեսություն:

Բնակչությունը հիմնականում զբաղվում է գյուղատնտեսությամբ՝ անասնապահությամբ և հողագործությամբ:

Համայնքում գործում են գյուղապետարան, մշակույթի տուն, բուժկետ, միջնակարգ դպրոց, որտեղ սովորում են 15 աշակերտներ:

Կան պատմամշակութային հուշարձաններ՝ Սբ. Աստվածածին եկեղեցի (XIX դ.), Պարին պիժ եկեղեցի (1658թ.):

Ջրամատակարարումն իրականացվում է համայնքի կողմից՝ ինքնահոս եղանակով, համակարգը սնվում է 6 ակունքներից: Համայնքի տարածքում առկա են թվով 6 աղբյուրներ՝ «Սուրբ», «Շորեն», «Ալմալի», «Թևանի», «Ղուզե» և «Խաչուն»:

Համայնքն ապահովված է էլեկտրաէներգիայով, առկա է զագամատակարարման համակարգ:

Հեռուստատեսությունը և ռադիոն համայնքում հասանելի են:

Գործում է 2.5G բջջային կապի համակարգը, անլար հեռախոսակապն առկա է:

Ինտերնետ ծառայությունը հասանելի է (ապահովված է Wi-Fi ինտերնետ կապով):

Համայնքում գործում է առևտրի 1 օբյեկտ:

Համայնքային ենթակայության ճանապարհները բնահողային են, խճից և կոպճից, չմշակված կապակցող նյութերից:

Տրանսպորտային կապը կարգավորված է. ուղևորափոխադրումներն իրականացվում են Հին Շեն-Ստեփանակերտ-Հին Շեն միջշրջանային թիվ 302 կանոնավոր ավտոբուսային երթուղով (տարանցիկ):

Մեծ Շենի համայնքային բյուջեի ծախսերի ֆինանսավորման աղբյուրներն են ընթացիկ եկամուտները, ոչ ֆինանսական ակտիվների օտարումից միջոցների ստացումը և պետական բյուջեից նպատակային հատկացումները:

ԼՂՀ Շուշիի շրջանի Քարինտակ համայնք

ԼՂՀ Շուշիի շրջանի Քարինտակ համայնքը տեղաբաշխված է հանրապետության կենտրոնական հատվածում: Շուշի շրջկենտրոնից գտնվում է 5 կմ հեռավորության վրա, իսկ մայրաքաղաք Ստեփանակերտից՝ 18 կմ հեռավորության վրա:

Համայնքը բարձրլեռնային է, ունի 3526,36 հա տարածք, որից 1372,11 հա գյուղատնտեսական նշանակության, 1996,34 հա անտառային հողեր:

Քարինտակ համայնքի սահմանային գոտով հոսում է Կարկառ գետը:

Քարինտակ համայնքի բնակչության թվաքանակը կազմում է 660 մարդ, կա 161 տնտեսություն:

Բնակչությունը հիմնականում զբաղվում է գյուղատնտեսությամբ՝ անասնապահությամբ և հողագործությամբ:

Համայնքում գործում են գյուղապետարան, մշակույթի տուն, բուժկետ, «Շուշիի մանկական երաժշտական դպրոց» ՊՈԱԿ-ի Քարինտակի մասնաճյուղը, միջնակարգ դպրոց, որտեղ սովորում են 100 աշակերտներ, ունի 1 պետական մանկապարտեզ, հաճախում են 26 երեխաներ, գործում են 3 խանութներ:

Կան պատմամշակութային հուշարձաններ՝ Աբ. Աստվածածին եկեղեցի (1862թ.), գերեզմանոց (XVIII-XIXդդ.), խաչքար (XIIIդ.), ջրաղաց (XIXդ.), կամուրջ (XVIII-XIXդդ.):

Ջրամատակարարումն իրականացվում է համայնքի կողմից՝ ինքնահոս եղանակով, համակարգը սնվում է 5 ակունքներից: Համայնքի տարածքում առկա են թվով 8 աղբյուրներ՝ «Պեխեն», «Երիտասարդության», «Շամիրին», «Իվանեն», «Ավդուլեն», «Տորտ», «Շեշմա» և «Օխնը»:

Համայնքն ապահովված է էլեկտրաէներգիայով, առկա է գազամատակարարման համակարգ:

Հեռուստատեսությունը և ռադիոն համայնքում հասանելի են:

Գործում է 2.5G բջջային կապի համակարգը, անշարժ հեռախոսակապն առկա է:

Ինտերնետ ծառայությունը հասանելի է (ապահովված է Wi-Fi ինտերնետ կապով):

Քարինտակ համայնքն ապահովված է նաև ֆիքսված ստացիոնար հեռախոսակապով:

Համայնքում գործում են առևտրի 3 օբյեկտներ:

Համայնքային ենթակայության ճանապարհները բնահողային են, խճիգ և կոպճիգ, չմշակված կապակցող նյութերից:

Տրանսպորտային կապը կարգավորված է. ուղևորափոխադրումներն իրականացվում են Քարինտակ-Ստեփանակերտ-Քարինտակ միջրջանային թիվ 303 կանոնավոր ավտոբուսային երթուղով:

Քարինտակի համայնքային բյուջեի ծախսերի ֆինանսավորման աղբյուրներն են ընթացիկ եկամուտները, ոչ ֆինանսական ակտիվների օտարումից միջոցների ստացումը և պետական բյուջեից նպատակային հատկացումները:

ԼՂՀ Շուշիի շրջանի Քիրսավան համայնք

ԼՂՀ Շուշիի շրջանի Քիրսավան համայնքը տեղաբաշխված է հանրապետության հարավարևմտյան հատվածում: Շուշի շրջկենտրոնից գտնվում է 32 կմ հեռավորության վրա, իսկ մայրաքաղաք Ստեփանակերտից՝ 43 կմ հեռավորության վրա:

Համայնքը բարձրլեռնային է, ունի 2662,73 հա տարածք, որից 591,91 հա գյուղատնտեսական նշանակության, 1997,42 հա անտառային հողեր:

Քիրսավան համայնքի սահմանային գոտով հոսում է Հազարի գետի վտակը:

Քիրսավան համայնքի բնակչության թվաքանակը կազմում է 86 մարդ, կա 22 տնտեսություն:

Բնակչությունը հիմնականում զբաղվում է գյուղատնտեսությամբ՝ անասնապահությամբ և հողագործությամբ:

Համայնքում գործում են գյուղապետարան, բուժկետ, հիմնական դպրոց, որտեղ սովորում են 6 աշակերտներ:

Ջրամատակարարումն իրականացվում է համայնքի կողմից՝ ինքնահոս եղանակով, համակարգը սնվում է 1 ակունքից: Համայնքի տարածքում առկա են թվով 2 աղբյուրներ՝ «Ցորտ» և «Երե»:

Համայնքն ապահովված է էլեկտրաէներգիայով:

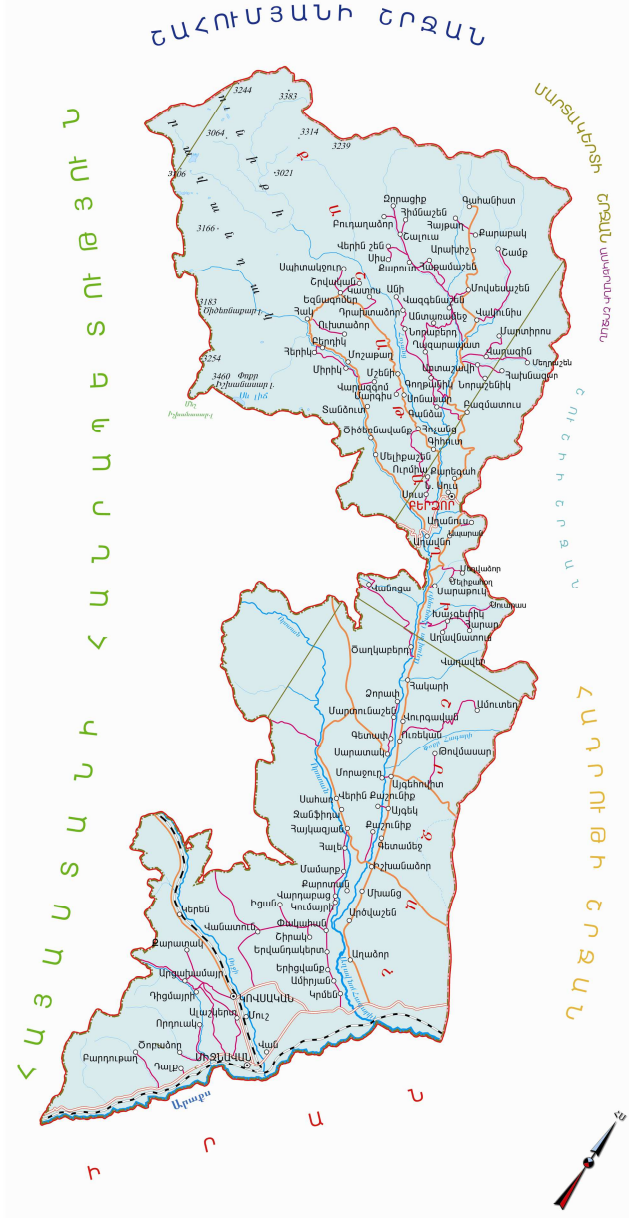
Ռադիոն համայնքում հասանելի են:

Ինտերնետ ծառայությունը հասանելի է:

Համայնքային ենթակայության ճանապարհները բնահողային են:

Քիրսավանի համայնքային բյուջեի ծախսերի ֆինանսավորման աղբյուրներն են ընթացիկ եկամուտները, ոչ ֆինանսական ակտիվների օտարումից միջոցների ստացումը և պետական բյուջեից նպատակային հատկացումները:

**ԼԵՌՆԱՅԻՆ ՂԱՐԱԲԱՂԻ ՀԱՆՐԱՊԵՏՈՒԹՅԱՆ
ՔԱՇԱԹԱՂԻ ՇՐՋԱՆ**



ԼՂՀ Քաշաթաղի շրջանի սոցալ-տնտեսական բնութագիրը

Քաշաթաղի շրջանը Լեռնային Ղարաբաղի Հանրապետության վարչատարածքային միավոր է և զբաղեցնում է հանրապետության ընդհանուր տարածքի 1/3 մասը: Շրջկենտրոնն է Բերձոր քաղաքը:

Արցախի ազատագրումից հետո՝ 1994թ. հուլիսին, նախկին Լաչինի, Ղուբաթլուի ու Ջանգելանի շրջանների տարածքում ստեղծվեց Քաշաթաղի վարչական շրջանը: Ամբողջապես հայերով բնակեցված Արցախի անբաժանելի մասը հանդիսացող այդ տարածքը 1920-ական թթ. սկզբներին, երբ Արցախը բռնակցվել էր Ադրբեջանին, հայաթափվում էր, բնակեցվում քրդերով, իսկ հետո՝ թուրք ազերիներով, և որպես առանձին վարչական շրջաններ մտցվում էր ոչ թե ԼՂԻՄ-ի, այլ անմիջապես Ադրբեջանի կազմի մեջ: Այդ հայկական տարածքում էլ ձևավորվեց այժմյան Քաշաթաղի շրջանը:

Քաշաթաղի շրջանը կազմված է 54 համայնքների (109 բնակավայր) տարածքներից և պետական սեփականություն հանդիսացող հողային և ջրային այլ տարածքներից (218 137.7 հա, որից 94 676.34 հա գյուղատնտեսական նշանակության): Շրջանի անտառածածկ տարածքը կազմում է 112 430.55 հա:

Քաշաթաղի շրջանը հյուսիսից սահմանակից է Շահումյանի շրջանին մոտ 33 կմ երկարությամբ, հյուսիս-արևելքից՝ Մարտակերտի շրջանին մոտ 14 կմ երկարությամբ, հյուսիս-արևելքից՝ Ասկերանի շրջանին մոտ 10 կմ երկարությամբ, արևելքից՝ Շուշիի շրջանին մոտ 25 կմ երկարությամբ, հարավ-արևելքից՝ Հադրութի շրջանին մոտ 56 կմ երկարությամբ, հարավից՝ Իրանի Իսլամական Հանրապետությանը՝ մոտ 36 կմ երկարությամբ, արևմուտքից՝ Հայաստանի Հանրապետությանը՝ մոտ 170 կմ երկարությամբ:

Քաշաթաղի շրջանի բնակչության թվաքանակը կազմում է 10380 մարդ, կա 2884 տնտեսություն:

Շրջանի բնակչությունը հիմնականում զբաղվում է գյուղատնտեսությամբ՝ հողագործությամբ և անասնապահությամբ, ինչպես նաև աշխատում են շրջանի պետական հիմնարկներում և մայրաքաղաքի պետական ու մասնավոր հիմնարկ-ձեռնարկություններում:

Քաշաթաղի շրջանում գործում են 4 քաղաքապետարան և 50 համայնքապետարաններ (գյուղապետարաններ), 1 մշակույթի տուն, 1 հիվանդանոց և 7 բուժկետեր, 9 հիմնական, 42 միջնակարգ, 1 երաժշտական և 1 արվեստի դպրոցներ, 2 մանկապարտեզներ:

Կան բազմաթիվ պատմամշակութային հուշարձաններ՝ եկեղեցիներ (18), խաչքարեր (18), աղբյուր (1), դամբարան (1), գյուղատեղեր (3) և գերեզմանոցներ (5):

Քաշաթաղի շրջանի ջրամատակարարումը և ջրահեռացումն իրականացվում է պետության կողմից Բերձոր քաղաքում և Տիգրանավան համայնքում կենտրոնացված, իսկ մնացած համայնքներում՝ տեղական ինքնակառավարման մարմինների կողմից:

Շրջանի համայնքներն ապահովված են էլեկտրաէներգիայով և մասամբ գազաֆիկացված են:

Քաշաթաղի շրջանում հեռուստատեսությունը և ռադիոն հասանելի են: Անալոգային հեռուստատեսության սփռվածությունը կազմում է 84.2 տոկոս, թվային հեռուստատեսությանը՝ 58.4 տոկոս: Ռադիոյի հեռարձակումը շրջանում կազմում է 56.3 տոկոս:

Շրջանի բոլոր համայնքներն ապահովված են բջջային հեռախոսակապով:

Քաշաթաղի շրջանի տարածքում ինտերնետ ծառայությունը հասանելի է:

Քաշաթաղի շրջանում գործում են առևտրի և ծառայությունների մատուցման տարբեր օբյեկտներ:

Շրջանի տարածքը նպատակահարմար է փոքր ՀԷԿ-եր կառուցելու համար: Ներկա դրությամբ գործում են 4 ՀԷԿ-եր:

Քաշաթաղի շրջանային ենթակայության ճանապարհներն ասֆալտապատ են, բնահողային, խճից և կոպճից, չմշակված կապակցող նյութերից:

Քաշաթաղի շրջանի 104 բնակավայրերից կանոնավոր ուղևորափոխադրումներով ապահովված են 49 բնակավայր, և սպասարկվում է բնակչության ավելի քան 52.1 տոկոսը:

Քաշաթաղի շրջանը Մայր Հայաստանն ու Արցախը իրար հետ կապող կարևորագույն օղակն է: Շրջանի դերը անգնահատելի է հատկապես այն առումով, որ նրա տարածքով անցնում է «Արցախի կյանքի ուղին»: Այն ավտոմայրուղին, որը կառուցվել է «Հայաստան» համահայկական հիմնադրամի միջոցով, և որի հանդիսավոր բացումը տեղի ունեցավ 1992թ. սեպտեմբերի 2-ին՝ ԼՂՀ-ի անկախության օրը:

Քաշաթաղի շրջանի համայնքների բյուջեների ծախսերի ֆինանսավորման աղբյուրներ են ընթացիկ եկամուտները, ոչ ֆինանսական ակտիվների օտարումից միջոցների ստացումը և պետական բյուջեից նպատակային հատկացումները:

Քաշաթաղի շրջանի վարչարարածքային միավորները.

Համայնքի անվանումը **Բնակավայրի անունը**

<i>Բերձոր</i>	<i>Բերձոր քաղաք</i>
<i>Կովսական</i>	<i>Կովսական քաղաք</i> <i>Դիցմայրի գյուղ</i> <i>Քարափակ գյուղ</i>
<i>Միջնավան</i>	<i>Միջնավան քաղաք</i>
<i>Որոտան</i>	<i>Որոտան քաղաք</i> <i>Անդոկաբերդ գյուղ</i> <i>Բարկուշաղ գյուղ</i> <i>Դողար գյուղ</i> <i>Վանանդ գյուղ</i>
<i>Ալաշկերտ</i>	<i>Ալաշկերտ գյուղ</i>
<i>Աղածոր</i>	<i>Աղածոր գյուղ</i>
<i>Աղանուս</i>	<i>Աղանուս գյուղ</i> <i>Ապարան գյուղ</i> <i>Մեղվածոր գյուղ</i>
<i>Աղավնափուն</i>	<i>Աղավնափուն գյուղ</i> <i>Խաչգետիկ գյուղ</i> <i>Հարար գյուղ</i>
<i>Աղավնո</i>	<i>Աղավնո գյուղ</i>
<i>Այգեհովիտ</i>	<i>Այգեհովիտ գյուղ</i> <i>Լճաշեն գյուղ</i>
<i>Այգեկ</i>	<i>Այգեկ գյուղ</i>
<i>Արախիշ</i>	<i>Արախիշ գյուղ</i> <i>Աղբրածոր գյուղ</i> <i>Գահանիստ գյուղ</i> <i>Հայթաղ գյուղ</i> <i>Մովսեսաշեն գյուղ</i> <i>Վազգենաշեն գյուղ</i> <i>Քարաբակ գյուղ</i>
<i>Արծվաշեն</i>	<i>Արծվաշեն գյուղ</i> <i>Մխանցք գյուղ</i>
<i>Արտաշավի</i>	<i>Արտաշավի գյուղ</i>
<i>Գանձա</i>	<i>Գանձա գյուղ</i> <i>Բազմափուս գյուղ</i>
<i>Գեփամեջ</i>	<i>Գեփամեջ գյուղ</i>
<i>Գեփափ</i>	<i>Գեփափ գյուղ</i>
<i>Գողթանիկ</i>	<i>Գողթանիկ գյուղ</i>

Դրախտաձոր	Դրախտաձոր գյուղ
Լեռնահովիտ	Լեռնահովիտ գյուղ Շրվական գյուղ
Երիցվանք	Սպիտակաջուր գյուղ Երիցվանք գյուղ Ամիրյան գյուղ Կրմեն գյուղ Երվանդակերտ գյուղ
Իշխանաձոր	Իշխանաձոր գյուղ
Ծաղկաբերդ	Ծաղկաբերդ գյուղ Մարտոսի գյուղ
Ծիծեռնավանք	Ծիծեռնավանք գյուղ Մեյիքաշեն գյուղ Տանձուր գյուղ Արահոծ գյուղ
Ծոբաձոր	Ծոբաձոր գյուղ Որդուակ գյուղ
Կերեն	Կերեն գյուղ Գրիհամ գյուղ
Կումայրի	Սպիտակաշեն գյուղ Կումայրի գյուղ Շիրակ գյուղ
Հակ	Հակ գյուղ
Հակարի	Հակարի գյուղ
Հայկազյան	Հայկազյան գյուղ Ջանֆիդա գյուղ Սահառ գյուղ Դարբնոց գյուղ
Հոչանց	Հոչանց գյուղ
Ձորափ	Ձորափ գյուղ
Ղազարապատ	Ղազարապատ գյուղ
Մամարք	Մամարք գյուղ Հալե գյուղ
Մարտունաշեն	Մարտունաշեն գյուղ
Միրիկ	Միրիկ գյուղ
Մշենի	Մշենի գյուղ Արվական գյուղ
Մոշաթաղ	Մոշաթաղ գյուղ Հերիկ գյուղ Բերդիկ գյուղ

Մուշ	Մուշ գյուղ
Նորաշենիկ	Նորաշենիկ գյուղ
	Վարդուպ գյուղ
Շալուա	Շալուա գյուղ
	Հիմնաշեն գյուղ
	Վերին Շեն գյուղ
	Քարուպ գյուղ
Սարափակ	Սարափակ գյուղ
Սոնասար	Սոնասար գյուղ
	Մարգիս գյուղ
Սուս	Սուս գյուղ
	Գիհուպ գյուղ
	Ներքին Սուս գյուղ
	Ուրմիա գյուղ
Վակունիս	Վակունիս գյուղ
	Խաչինտափ գյուղ
	Չորմանք գյուղ
	Շամք գյուղ
Վաղազին	Վաղազին գյուղ
	Մարտիրոս գյուղ
Վան	Վան գյուղ
Վարդաբաց	Վարդաբաց գյուղ
	Քարոպան գյուղ
Վուրգավան	Վուրգավան գյուղ
Տիգրանավան	Տիգրանավան գյուղ
Ուռեկան	Ուռեկան գյուղ
Փակահան	Փակահան գյուղ
Քաշունիք	Քաշունիք գյուղ
	Մորաջուր գյուղ
	Վերին Քաշունիք գյուղ
Քարեգահ	Քարեգահ գյուղ

ԼՂՀ Քաշաթաղի շրջանի Բերձոր քաղաքային համայնքը

ԼՂՀ Քաշաթաղի շրջանի Բերձոր քաղաքային համայնքը տեղաբաշխված է հանրապետության արևմտյան հատվածում և հանդիսանում է Քաշաթաղի շրջկենտրոնը: Բերձոր քաղաքը մայրաքաղաք Ստեփանակերտից գտնվում է 50 կմ հեռավորության վրա:

Համայնքը լեռնային է, ունի 1670,4 հա տարածք, որից 809,2 հա գյուղատնտեսական նշանակության, 351,95 հա անտառային հողեր:

Բերձոր համայնքի սահմանային գոտով հոսում է Հազարի գետի վտակը:

Բերձոր համայնքի բնակչության թվաքանակը կազմում է 2061 մարդ, կա 597 տնտեսություն:

Բնակչությունը հիմնականում աշխատում է տարբեր պետական հիմնարկներում, շրջկենտրոնի պետական և մասնավոր հիմնարկ-ձեռնարկություններում, ինչպես նաև զբաղվում է գյուղատնտեսությամբ՝ հողագործությամբ և անասնապահությամբ:

Համայնքում գործում են քաղաքապետարան, շրջանային հիվանդանոց, 4 ատամնաբուժարան, 2 միջնակարգ դպրոցներ, որտեղ սովորում են 342 աշակերտներ, Քաշաթաղի շրջանի «Բերձորի երաժշտական դպրոց» և «Բերձորի արվեստի և սպորտի դպրոց» ՊՈԱԿ-ները, համայնքն ունի 1 պետական մանկապարտեզ, որտեղ հաճախում են 80 երեխաներ:

Համայնքի պատմամշակութային վայրն է Համբարձման եկեղեցին (1998թ.):

Համայնքի տարածքում առկա են քրոմի և պղնձի հանքային պաշարներ:

Ջրամատակարարումն իրականացվում է պետության կողմից կենտրոնացված՝ մեխանիկական եղանակով, համակարգը սնվում է 1 ակունքից: Համայնքի տարածքում խմելու ջրի համար առկա են թվով 6 գործող արտեզյան ջրհորներ:

Համայնքն ապահովված է էլեկտրաէներգիայով, առկա է գազամատակարարման համակարգ:

Հեռուստատեսությունը և ռադիոն համայնքում հասանելի են:

Գործում է 3G բջջային կապի համակարգը, անլար և անշարժ կապերն առկա են, մատուցվում է ինտերնետ կապի DSL սարքավորումով ծառայություն:

Համայնքում գործում են առևտրի 37 օբյեկտներ և 2 բանկերի մասնաճյուղեր:

Համայնքային ենթակայության ճանապարհներն ասֆալտապատ են, բնահողային, խճից և կոպճից, չմշակված կապակցող նյութերից:

Տրանսպորտային կապը կարգավորված է. ուղևորափոխադրումներն իրականացվում են Բերձոր-Երևան միջպետական թիվ 015 և Բերձոր-Ստեփանակերտ-Բերձոր միջըրջանային թիվ 351 կանոնավոր ավտոբուսային երթուղիներով:

Բերձորի համայնքային բյուջեի ծախսերի ֆինանսավորման աղբյուրներն են ընթացիկ եկամուտները, ոչ ֆինանսական ակտիվների օտարումից միջոցների ստացումը և պետական բյուջեից նպատակային հատկացումները:

ԼՂՀ Քաշաթաղի շրջանի Կովսական քաղաքային համայնքը

ԼՂՀ Քաշաթաղի շրջանի Կովսական քաղաքային համայնքը տեղաբաշխված է հանրապետության հարավարևմտյան հատվածում: Բերձոր շրջկենտրոնից գտնվում է 100 կմ հեռավորության վրա, իսկ մայրաքաղաք Ստեփանակերտից՝ 147 կմ հեռավորության վրա:

Համայնքը հարթավայրային է, ունի 21273,3 հա տարածք, որից 5889,7 հա գյուղատնտեսական նշանակության, 14494,3 հա անտառային հողեր:

Կովսական համայնքի սահմանային գոտով հոսում է Ողջի գետը:

Կովսական համայնքի կազմում ընդգրկված են նաև Դիցմայրի և Քարատակ գյուղերը: Դիցմայրի գյուղի բնակչության թվաքանակը կազմում է 94 մարդ, կա 28 տնտեսություն, իսկ Քարատակ գյուղի բնակչության թվաքանակը՝ 33 մարդ, կա 8 տնտեսություն:

Կովսական համայնքի բնակչության թվաքանակը կազմում է 544 մարդ, կա 149 տնտեսություն:

Բնակչությունը հիմնականում զբաղվում է գյուղատնտեսությամբ՝ անասնապահությամբ և հողագործությամբ:

Համայնքն ունի քաղաքապետարան, կա բուժաշխատող, Կովսական համայնքում գործում են միջնակարգ դպրոց, որտեղ սովորում են 87 աշակերտներ, Դիցմայրիի հիմնական դպրոցը, որտեղ սովորում են 19 աշակերտներ, ինչպես նաև «Բերձորի արվեստի և սպորտի դպրոց» ՊՈԱԿ-ի Կովսականի մասնաճյուղը: 2014թ. դեկտեմբերի 1-ից Կովսականի միջնակարգ դպրոցում բացվել են 2 նախադպրոցական խմբեր՝ հնգօրյա և օրական ութամյա տևողությամբ:

Ջրամատակարարումն իրականացվում է համայնքի կողմից՝ ինքնահոս եղանակով, համակարգը սնվում է 3 ակունքներից: Համայնքի տարածքում խմելու ջրի համար առկա են թվով 10 գործող անհատական ջրհորները, 8-ը Կովսական քաղաքում, 2-ը Դիցմայրի գյուղում:

Համայնքի տարածքով անցնում են «Կովսական-1», «Կովսական-Աջափնյա-1», «Կովսական-Աջափնյա-2» և «Դիցմայրի» ոռոգման ջրատարները:

Կովսական քաղաքը և Դիցմայրի գյուղն ապահովված են էլեկտրաէներգիայով:

Հեռուստատեսությունը համայնքում հասանելի է:

Ռադիոյի հեռարձակումները Կովսականում և Քարատակ գյուղում հասանելի են:

Բջջային հեռախոսակապ առկա է Կովսական քաղաքում և Դիցմայրի գյուղում, անլար հեռախոսակապը Կովսականում առկա է: Կովսական քաղաքում ինտերնետ ծառայությունը հասանելի է (ապահովված է Wi-Fi ինտերնետ կապով):

Համայնքում գործում են առևտրի 5 օբյեկտներ:

Համայնքային ենթակայության ճանապարհներն ասֆալտապատ են, խճից և կոպճից, չմշակված կապակցող նյութերից:

Կովսական քաղաքի տրանսպորտային կապը կարգավորված է. ուղևորափոխադրումներն իրականացվում են Կովսական-Երևան միջպետական թիվ 006, Կովսական-Ստեփանակերտ-Կովսական միջըրջանային թիվ 352 և Կովսական-Բերձոր-Կովսական ներըրջանային կանոնավոր ավտոբուսային երթուղիներով:

Կովսականի համայնքային բյուջեի ծախսերի ֆինանսավորման աղբյուրներն են ընթացիկ եկամուտները, ոչ ֆինանսական ակտիվների օտարումից միջոցների ստացումը և պետական բյուջեից նպատակային հատկացումները:

ԼՂՀ Քաշաթաղի շրջանի Միջնական քաղաքային համայնքը

ԼՂՀ Քաշաթաղի շրջանի Միջնական քաղաքային համայնքը տեղաբաշխված է հանրապետության հարավարևմտյան հատվածում: Բերձոր շրջկենտրոնից գտնվում է 105 կմ հեռավորության վրա, իսկ մայրաքաղաք Ստեփանակերտից՝ 152 կմ հեռավորության վրա:

Համայնքը հարթավայրային է, ունի 5634,0 հա տարածք, որից 4186,3 հա գյուղատնտեսական նշանակության, 938,7 հա անտառային հողեր:

Միջնական համայնքի սահմանային գոտով հոսում է Արաքս գետը:

Միջնական համայնքի բնակչության թվաքանակը կազմում է 483 մարդ, կա 138 տնտեսություն:

Բնակչությունը հիմնականում զբաղվում է գյուղատնտեսությամբ՝ անասնապահությամբ և հողագործությամբ:

Համայնքն ունի քաղաքապետարան, կա բուժաշխատող, գործում են միջնակարգ դպրոց, որտեղ սովորում են 61 աշակերտներ, «Բերձորի արվեստի և սպորտի դպրոց» ՊՈԱԿ-ի Միջնականի մասնաճյուղը:

Ջրամատակարարումն իրականացվում է համայնքի կողմից՝ ինքնահոս եղանակով, համակարգը սնվում է 1 ալունքից: Համայնքի տարածքում խմելու ջրի համար առկա են թվով 25 գործող անհատական ջրհորներ:

Համայնքի տարածքով անցնում է «Միջնական-1», «Արաքս-Միջնական», «Միջնական-Ձախափնյա-1» և «Միջնական-Ձախափնյա-2» ոռոգման ջրատարները:

Համայնքն ապահովված է էլեկտրաէներգիայով:

Հեռուստատեսությունը և ռադիոն համայնքում հասանելի են:

Գործում է 2.5G բջջային կապի համակարգը, անլար հեռախոսակապն առկա է:

Ինտերնետ ծառայությունը հասանելի է (ապահովված է Wi-Fi ինտերնետ կապով):

Համայնքում գործում են առևտրի 2 օբյեկտներ:

Համայնքային ենթակառուցվածքի ճանապարհներն ասֆալտապատ են, խճից և կոպճից, չմշակված կապակցող նյութերից:

Տրանսպորտային կապը կարգավորված է. ուղևորափոխադրումներն իրականացվում են Կովսական համայնքն սպասարկող միջպետական, միջշրջանային և ներշրջանային կանոնավոր ավտոբուսային երթուղիներով:

Միջնավանի համայնքային բյուջեի ծախսերի ֆինանսավորման աղբյուրներն են ընթացիկ եկամուտները և ոչ ֆինանսական ակտիվների օտարումից միջոցների ստացումը:

ԼՂՀ Քաշաթաղի շրջանի Ալաշկերտ համայնքը

ԼՂՀ Քաշաթաղի շրջանի Ալաշկերտ համայնքը տեղաբաշխված է հանրապետության հարավարևմտյան հատվածում: Բերձոր շրջկենտրոնից գտնվում է 115 կմ հեռավորության վրա, իսկ մայրաքաղաք Ստեփանակերտից՝ 165 կմ հեռավորության վրա:

Համայնքը հարթավայրային է, ունի 1157,0 հա, որից 1040,7 հա տարածքը գյուղատնտեսական նշանակության:

Ալաշկերտ համայնքի սահմանային գոտով հոսում է Ողջի գետը:

Ալաշկերտ համայնքի բնակչության թվաքանակը կազմում է 126 մարդ, կա 36 տնտեսություն:

Բնակչությունը հիմնականում զբաղվում է գյուղատնտեսությամբ՝ անասնապահությամբ և հողագործությամբ:

Համայնքն ունի գյուղապետարան, կա բուժաշխատող, գործում է միջնակարգ դպրոց, որտեղ սովորում են 37 աշակերտներ:

Ջրամատակարարումն իրականացվում է համայնքի կողմից՝ մեխանիկական եղանակով և անհատական ջրհորներից: Համայնքի տարածքում խմելու ջրի համար առկա են թվով 15 գործող անհատական ջրհորներ:

Համայնքի տարածքով անցնում են «Ալաշկերտ-1» և «Ալաշկերտ-2» ոռոգման ջրատարները:

Համայնքն ապահովված է էլեկտրաէներգիայով:

Հեռուստատեսությունը համայնքում հասանելի է:

Բջջային և անլար հեռախոսակապերն առկա են:

Ինտերնետ ծառայությունը հասանելի է:

Համայնքային ենթակայության ճանապարհները բնահողային են, խճից և կոպճից, չմշակված կապակցող նյութերից:

Ալաշկերտ համայնքի տրանսպորտային կապը կարգավորված է. ուղևորափոխադրումներն իրականացվում են Կովսական-Ստեփանակերտ-Կովսական միջշրջանային թիվ 352 և Կովսական-Բերձոր-Կովսական ներշրջանային կանոնավոր ավտոբուսային երթուղիներով (տարանցիկ):

Ալաշկերտի համայնքային բյուջեի ծախսերի ֆինանսավորման աղբյուրներն են ընթացիկ եկամուտները, ոչ ֆինանսական ակտիվների օտարումից միջոցների ստացումը և պետական բյուջեից նպատակային հատկացումները:

ԼՂՀ Քաշաթաղի շրջանի Աղաձոր համայնքը

ԼՂՀ Քաշաթաղի շրջանի Աղաձոր համայնքը տեղաբաշխված է հանրապետության հարավարևմտյան հատվածում: Բերձոր շրջկենտրոնից գտնվում է 80 կմ հեռավորության վրա, իսկ մայրաքաղաք Ստեփանակերտից՝ 130 կմ հեռավորության վրա:

Համայնքը հարթավայրային է, ունի 3092,0 հա տարածք, որից 2673,8 հա գյուղատնտեսական նշանակության:

Աղաձոր համայնքի սահմանային գոտով հոսում է Հագարի գետը:

Աղաձոր համայնքի բնակչության թվաքանակը կազմում է 110 մարդ, կա 33 տնտեսություն:

Բնակչությունը հիմնականում զբաղվում է գյուղատնտեսությամբ՝ անասնապահությամբ և հողագործությամբ:

Համայնքն ունի գյուղապետարան, կա բուժաշխատող, գործում է միջնակարգ դպրոց, որտեղ սովորում են 37 աշակերտներ:

Ջրամատակարարումն իրականացվում է համայնքի կողմից՝ համակարգը սնվում է անհատական ջրհորներից: Համայնքի տարածքում խմելու ջրի համար առկա են թվով 2 գործող անհատական ջրհորներ:

Համայնքի տարածքով անցնում է «Աղաձոր-1» և «Աղաձոր-2» ոռոգման ջրատարները:

Համայնքն ապահովված է էլեկտրաէներգիայով:

Հեռուստատեսությունը համայնքում հասանելի է:

Ինտերնետ ծառայությունը հասանելի է:

Համայնքում գործում է առևտրի 1 օբյեկտ:

Համայնքային ենթակայության ճանապարհները բնահողային են, խճից և կոպճից, չմշակված կապակցող նյութերից:

Տրանսպորտային կապը կարգավորված է. ուղևորափոխադրումներն իրականացվում են Կովսական-Ստեփանակերտ-Կովսական միջշրջանային թիվ 352 և Կովսական-Բերձոր-Կովսական ներշրջանային կանոնավոր ավտոբուսային երթուղիներով (տարանցիկ):

Աղաձորի համայնքային բյուջեի ծախսերի ֆինանսավորման աղբյուրներն են ընթացիկ եկամուտները, ոչ ֆինանսական ակտիվների օտարումից միջոցների ստացումը և պետական բյուջեից նպատակային հատկացումները:

ԼՂՀ Քաշաթաղի շրջանի Աղանուս համայնքը

ԼՂՀ Քաշաթաղի շրջանի Աղանուս համայնքը տեղաբաշխված է հանրապետության հարավարևմտյան հատվածում: Բերձոր շրջկենտրոնից գտնվում է 13 կմ հեռավորության վրա, իսկ մայրաքաղաք Ստեփանակերտից՝ 57 կմ հեռավորության վրա:

Համայնքը բարձրլեռնային է, ունի 3176,7 հա տարածք, որից 140,0 հա գյուղատնտեսական նշանակության, 2873,2 հա անտառային հողեր:

Աղանուս համայնքի սահմանային գոտով հոսում է Հազարի գետի վտակը:

Աղանուս համայնքի բնակչության թվաքանակը կազմում է 40 մարդ, կա 9 տնտեսություն:

Աղանուս համայնքի կազմում ընդգրկված են նաև Ապարան և Մեղվածոր գյուղերը: Ապարան գյուղում բնակվում է 28 մարդ, կա 5 տնտեսություն, իսկ Մեղվածոր գյուղում բնակվում է 12 մարդ, կա 3 տնտեսություն:

Բնակչությունը հիմնականում զբաղվում է գյուղատնտեսությամբ՝ անասնապահությամբ և հողագործությամբ:

Համայնքն ունի գյուղապետարան, կա բուժաշխատող, գործում է միջնակարգ դպրոց, որտեղ սովորում են 19 աշակերտներ:

Համայնքի Ապարան գյուղի պատմամշակութային հուշարձաններից է մ.թ.ա. VIII–մ.թ.ա. III դդ. քարանձավը:

Ջրամատակարարումն իրականացվում է համայնքի կողմից՝ ինքնահոս եղանակով, համակարգը սնվում է 1 ակունքից: Համայնքի տարածքում խմելու ջրի համար առկա են մշտական գործող բնական աղբյուրներ:

Աղանուս և Ապարան գյուղերն ապահովված են էլեկտրաէներգիայով՝ բացառությամբ Մեղվածոր գյուղի:

Հեռուստատեսությունը և ռադիոն համայնքում հասանելի են:

Գործում է 2.5G բջջային կապի համակարգը, անլար հեռախոսակապն առկա է:

Ինտերնետ ծառայությունը հասանելի է:

Համայնքային ենթակայության ճանապարհները բնահողային են, խճից և կոպճից, չմշակված կապակցող նյութերից:

Աղանուս և Ապարան գյուղերում տրանսպորտային կապը կարգավորված է. ուղևորափոխադրումներն իրականացվում են Կովսական-Ստեփանակերտ-Կովսական միջշրջանային թիվ 352 և Կովսական-Բերձոր-

Կովսական ներշրջանային կանոնավոր ավտորուսային երթուղիներով (տարանցիկ):

Աղանուսի համայնքային բյուջեի ծախսերի ֆինանսավորման աղբյուրներն են ընթացիկ եկամուտները, ոչ ֆինանսական ակտիվների օտարումից միջոցների ստացումը և պետական բյուջեից նպատակային հատկացումները:

ԼՂՀ Քաշաթաղի շրջանի Աղավնատուն համայնքը

ԼՂՀ Քաշաթաղի շրջանի Աղավնատուն համայնքը տեղաբաշխված է հանրապետության հարավարևմտյան հատվածում: Բերձոր շրջկենտրոնից գտնվում է 36 կմ հեռավորության վրա, իսկ մայրաքաղաք Ստեփանակերտից՝ 86 կմ հեռավորության վրա:

Համայնքը բարձրլեռնային է, ունի 5821,6 հա տարածք, որից 991,7 հա գյուղատնտեսական նշանակության, 4489,7 հա անտառային հողեր:

Աղավնատուն համայնքի սահմանային գոտով հոսում է Հագարի գետի վտակը:

Աղավնատուն համայնքի բնակչության թվաքանակը կազմում է 36 մարդ, կա 9 տնտեսություն:

Աղավնատուն համայնքի կազմում ընդգրկված են նաև Խաչգետիկ և Հարար գյուղերը: Խաչգետիկ գյուղում բնակվում է 47 մարդ, կա 11 տնտեսություն, իսկ Հարար գյուղում բնակվում է 44 մարդ, կա 11 տնտեսություն:

Բնակչությունը հիմնականում զբաղվում է գյուղատնտեսությամբ՝ անասնապահությամբ և հողագործությամբ:

Համայնքն ունի գյուղապետարան, կա բուժաշխատող, գործում է հիմնական դպրոց, որտեղ սովորում են 24 աշակերտներ:

Համայնքի պատմամշակութային հուշարձաններից են՝ խաչքար (XV-XVI դդ.), Հարար գյուղում եկեղեցի «Ս. Ստեփանոս» (XV-XVI դդ.), 3 խաչքարեր (XIV-XV դդ.):

Ջրամատակարարումն իրականացվում է համայնքի կողմից՝ ինքնահոս եղանակով, համակարգը սնվում է 1 ակունքից:

Համայնքն ապահովված է էլեկտրաէներգիայով:

Հեռուստատեսությունը և ռադիոն համայնքում հասանելի են:

Բջջային հեռահոսախապ առկա է Աղավնատուն և Հարար գյուղերում:

Ինտերնետ ծառայությունը հասանելի է:

Համայնքային ենթակայության ճանապարհները բնահողային են, խճից և կոպճից, չմշակված կապակցող նյութերից:

Աղավնատան համայնքային բյուջեի ծախսերի ֆինանսավորման աղբյուրներն են ընթացիկ եկամուտները, ոչ ֆինանսական ակտիվների օտարումից միջոցների ստացումը և պետական բյուջեից նպատակային հատկացումները:

ԼՂՀ Քաշաթաղի շրջանի Աղավնո համայնքը

ԼՂՀ Քաշաթաղի շրջանի Աղավնո համայնքը տեղաբաշխված է հանրապետության հարավարևմտյան հատվածում: Բերձոր շրջկենտրոնից գտնվում է 14 կմ հեռավորության վրա, իսկ մայրաքաղաք Ստեփանակերտից՝ 61 կմ հեռավորության վրա:

Համայնքը լեռնային է, ունի 4889,0 հա տարածք, որից 3421,8 հա գյուղատնտեսական նշանակության, 1099,2 հա անտառային հողեր:

Աղավնո համայնքի սահմանային գոտով հոսում է Հազարի գետը:

Աղավնո համայնքի բնակչության թվաքանակը կազմում է 175 մարդ, կա 53 տնտեսություն:

Բնակչությունը հիմնականում զբաղվում է գյուղատնտեսությամբ՝ անասնապահությամբ և հողագործությամբ:

Համայնքն ունի գյուղապետարան, կա բուժաշխատող, գործում է միջնակարգ դպրոց, որտեղ սովորում են 27 աշակերտներ:

Համայնքի պատմամշակութային հուշարձաններն են՝ խաչքար (XXդ.), «Սրբոց նահատակաց» եկեղեցի (XXդ.):

Ջրամատակարարումն իրականացվում է համայնքի կողմից՝ ինքնահոս եղանակով, համակարգը սնվում է 2 ակունքներից: Համայնքի տարածքում առկա են սեզոնային խմելու ջրի որոշ քանակի բնական աղբյուր-առվակներ:

Համայնքն ապահովված է էլեկտրաէներգիայով:

Հեռուստատեսությունը և ռադիոն համայնքում հասանելի են:

Գործում է 2.5G բջջային կապի համակարգը, անլար հեռախոսակապն առկա է:

Ինտերնետ ծառայությունը հասանելի է:

Համայնքում գործում են առևտրի 2 օբյեկտներ:

Համայնքային ենթակայության ճանապարհներն ասֆալտապատ են, քնահողային, խճից և կոպճից, չմշակված կապակցող նյութերից:

Տրանսպորտային կապը կարգավորված է. ուղևորափոխադրումներն իրականացվում են թիվ 001 կանոնավոր երթուղով:

Աղավնոյի համայնքային բյուջեի ծախսերի ֆինանսավորման աղբյուրներն են ընթացիկ եկամուտները, ոչ ֆինանսական ակտիվների օտարումից միջոցների ստացումը և պետական բյուջեից նպատակային հատկացումները:

ԼՂՀ Քաշաթաղի շրջանի Այգեկ համայնքը

ԼՂՀ Քաշաթաղի շրջանի Այգեկ համայնքը տեղաբաշխված է հանրապետության հարավարևմտյան հատվածում: Բերձոր շրջկենտրոնից գտնվում է 60 կմ հեռավորության վրա, իսկ մայրաքաղաք Ստեփանակերտից՝ 98 կմ հեռավորության վրա:

Համայնքը հարթավայրային է, ունի 1004,0 հա տարածք, որից 654,7 հա գյուղատնտեսական նշանակության, 188,2 հա անտառային հողեր:

Այգեկ համայնքի սահմանային գոտով հոսում է Հազարի գետը:

Այգեկ համայնքի բնակչության թվաքանակը կազմում է 94 մարդ, կա 23 տնտեսություն:

Բնակչությունը հիմնականում զբաղվում է գյուղատնտեսությամբ՝ անասնապահությամբ և հողագործությամբ:

Համայնքում գործում է գյուղապետարան, կա բուժաշխատող:

Համայնքի տարածքում առկա է մզկիթ (20-րդ դ. սկիզբ) պատմամշակութային հուշարձանը:

Ջրամատակարարումն իրականացվում է համայնքի կողմից: Համայնքի տարածքում խմելու ջրի համար առկա են թվով 23 գործող անհատական ջրհորներ:

Համայնքի տարածքով անցնում է «Այգեկ-Գետամեջ» ոռոգման ջրատարը:

Համայնքն ապահովված է էլեկտրաէներգիայով:

Հեռուստատեսությունը և ռադիոն համայնքում հասանելի են:

Գործում է 2.5G բջջային կապի համակարգը, անլար հեռախոսակապն առկա է:

Ինտերնետ ծառայությունը հասանելի է:

Համայնքային ենթակայության ճանապարհները բնահողային են, խճից և կոպճից, չմշակված կապակցող նյութերից:

Տրանսպորտային կապը կարգավորված է. ուղևորափոխադրումներն իրականացվում են Կովսական-Ստեփանակերտ-Կովսական միջշրջանային թիվ 352 և Կովսական-Բերձոր-Կովսական ներշրջանային կանոնավոր ավտոբուսային երթուղիներով (տարանցիկ):

Այգեկի համայնքային բյուջեի ծախսերի ֆինանսավորման աղբյուրներն են ընթացիկ եկամուտները, ոչ ֆինանսական ակտիվների օտարումից միջոցների ստացումը և պետական բյուջեից նպատակային հատկացումները:

ԼՂՀ Քաշաթաղի շրջանի Այգեհովիտ համայնքը

ԼՂՀ Քաշաթաղի շրջանի Այգեհովիտ համայնքը տեղաբաշխված է հանրապետության հարավարևմտյան հատվածում: Բերձոր շրջկենտրոնից գտնվում է 55 կմ հեռավորության վրա, իսկ մայրաքաղաք Ստեփանակերտից՝ 96 կմ հեռավորության վրա:

Համայնքը հարթավայրային է, ունի 3829,7 հա տարածք, որից 2101,3 հա գյուղատնտեսական նշանակության, 1627,2 հա անտառային հողեր:

Այգեհովիտ համայնքի սահմանային գոտով հոսում է Հագարի գետը: Այգեհովիտ համայնքի բնակչության թվաքանակը կազմում է 151 մարդ, կա 42 տնտեսություն:

Այգեհովիտ համայնքի կազմում ընդգրկված է Լճաշեն գյուղը, որտեղ բնակվում է 8 մարդ, կա 3 տնտեսություն:

Բնակչությունը հիմնականում զբաղվում է գյուղատնտեսությամբ՝ անասնապահությամբ և հողագործությամբ:

Համայնքում գործում են գյուղապետարան, բուժկետ, միջնակարգ դպրոց, որտեղ սովորում են 28 աշակերտներ:

Ջրամատակարարումն իրականացվում է համայնքի կողմից՝ ինքնահոս եղանակով, համակարգը սնվում է 1 ակունքից: Համայնքի տարածքում խմելու ջրի համար առկա են թվով 2 գործող անհատական ջրհորներ:

Համայնքի տարածքով անցնում է «Այգեհովիտ-1» և «Այգեհովիտ-2» ոռոգման ջրատարները:

Համայնքն ապահովված է էլեկտրաէներգիայով:

Հեռուստատեսությունը և ռադիոն համայնքում հասանելի են:

Գործում է 2.5G բջջային կապի համակարգը, անլար հեռախոսակապն առկա է:

Այգեհովիտ գյուղում ինտերնետ ծառայությունը հասանելի է (ապահովված է Wi-Fi ինտերնետ կապով):

Համայնքում գործում է առևտրի 1 օբյեկտ:

Համայնքային ենթակայության ճանապարհները բնահողային են, խճից և կոպճից, չմշակված կապակցող նյութերից:

Այգեհովիտ գյուղի տրանսպորտային կապը կարգավորված է. ուղևորափոխադրումներն իրականացվում են Կովսականի ներքոջանային կանոնավոր երթուղով:

Այգեհովտի համայնքային բյուջեի ծախսերի ֆինանսավորման աղբյուրներն են ընթացիկ եկամուտները, ոչ ֆինանսական ակտիվների օտարումից միջոցների ստացումը և պետական բյուջեից նպատակային հատկացումները:

ԼՂՀ Քաշաթաղի շրջանի Արախիշ համայնքը

ԼՂՀ Քաշաթաղի շրջանի Արախիշ համայնքը տեղաբաշխված է հանրապետության հյուսիսային հատվածում: Բերձոր շրջկենտրոնից գտնվում է 53 կմ հեռավորության վրա, իսկ մայրաքաղաք Ստեփանակերտից՝ 103 կմ հեռավորության վրա:

Համայնքը բարձրլեռնային է, ունի 12607,5 հա տարածք, որից 6386,0 հա գյուղատնտեսական նշանակության, 5729,4 հա անտառային հողեր:

Արախիշ համայնքի սահմանային գոտով հոսում է Շավվա գետի վտակը:

Արախիշ համայնքի բնակչության թվաքանակը կազմում է 12 մարդ, կա 5 տնտեսություն:

Արախիշ համայնքի կազմում ընդգրկված են նաև Աղբրաձոր, Գահանիստ, Հայթաղ, Մովսեսաշեն, Վազգենաշեն և Քարաբակ գյուղերը: Աղբրաձոր գյուղում բնակվում է 6 մարդ, 1 տնտեսություն, Գահանիստ գյուղում՝ 5 մարդ, կա 4 տնտեսություն, Հայթաղ գյուղում՝ 8 մարդ, կա 3 տնտեսություն, Մովսեսաշեն գյուղում՝ 19 մարդ, կա 5 տնտեսություն, Վազգենաշեն գյուղում՝ 23 մարդ, կա 7 տնտեսություն, իսկ Քարաբակ գյուղը 2014թ. Հունվարի 1-ի դրությամբ բնակչություն չունի:

Բնակչությունը հիմնականում զբաղվում է գյուղատնտեսությամբ՝ անասնապահությամբ և հողագործությամբ:

Համայնքն ունի գյուղապետարան, կա բուժաշխատող, Արախիշ համայնքում գործում է Մովսեսաշենի հիմնական դպրոցը, որտեղ սովորում են 12 աշակերտներ:

Համայնքի պատմամշակութային հուշարձաններն են՝ եկեղեցի «Ձորախաչ» (1246թ.), եկեղեցի «Արախիշ» (XII-XIIIդդ.), գերեզմանոց (IX-XVII դդ.), խաչքար (XVI-XVII դդ.), խաչքար (IX-XI դդ.), 2 տապանաքարեր (XVIIդ.), տապանաքար (1295թ.), ժայռախաչ (XV-XVIդդ.), գերեզմանոց (IX-XVII դդ.), տապանաքար (XIIդ.): Վազգենաշեն գյուղում պատմամշակութային հուշարձաններն են՝ գերեզմանոց խաչքարերով (XV-XVIդդ.), 13 խաչքարեր (XV-XVIդդ.), եկեղեցի (XV-XVIդդ.), ժայռախաչ «Վազգենաշեն» (XV-XVIդդ.), կամուրջ «Կոտրած» (XVII-XVIIIդդ.), կամուրջ «Կոտրած» (XVII-XVIIIդդ.), իսկ Աղբրաձոր գյուղում հետևյալ հուշարձաններն են՝ եկեղեցի «Մայրեջրի վանք» (XI-XIIդդ.), գերեզմանոց «Մայրեջրի վանք» (XI-XVIIդդ.), տապանաքար (1641թ.), տապանաքար (XII-XIIIդդ.), տապանաքար (XVI-XVIIդդ.), 4

խաչքարեր (XII-XIIIդդ.), խաչքար (1075 թ.), 3 խաչքարեր (XI-XIIIդդ.), խաչքար (XV-XVIդդ.), խաչքար (1069թ.), խաչքար (1068թ.), խաչքար (XIIIդդ.), խաչքար (1244թ.), խաչքարի պատվանդան (XI դ.), պարսպապատ (XI-XIIIդդ.), դամբանաբլուր (մ.թ.ա. 2-1 հազ.):

Ջրամատակարարումն իրականացվում է համայնքի կողմից՝ ինքնահոս եղանակով, համակարգը սնվում է 1 ակունքից:

Արախիշ, Մովսեսաշեն և Վազգենաշեն գյուղերն ապահովված են էլեկտրաէներգիայով:

Հեռուստատեսությունը համայնքում հասանելի է:

Բջջային հեռախոսակապն առկա է համայնքի Հայթաղ, Մովսեսաշեն և Վազգենաշեն գյուղերում, անլար հեռախոսակապ առկա է Մովսեսաշեն գյուղում: Ինտերնետ ծառայությունը հասանելի է:

Համայնքում գործում է առևտրի 1 օբյեկտ:

Համայնքային ենթակայության ճանապարհները բնահողային են:

Համայնքի Մովսեսաշեն և Վազգենաշեն գյուղերի տրանսպորտային կապը կարգավորված է. կանոնավոր ուղևորափոխադրումներն իրականացվում են ԼՂՀ կառավարության կողմից հատկացված ՈՒԱԶ-ով:

Արախիշի համայնքային բյուջեի ծախսերի ֆինանսավորման աղբյուրներն են ընթացիկ եկամուտները, ոչ ֆինանսական ակտիվների օտարումից միջոցների ստացումը և պետական բյուջեից նպատակային հատկացումները:

ԼՂՀ Քաշաթաղի շրջանի Արծվաշեն համայնքը

ԼՂՀ Քաշաթաղի շրջանի Արծվաշեն համայնքը տեղաբաշխված է հանրապետության հարավարևմտյան հատվածում: Բերձոր շրջկենտրոնից գտնվում է 78 կմ հեռավորության վրա, իսկ մայրաքաղաք Ստեփանակերտից՝ 128 կմ հեռավորության վրա:

Համայնքը հարթավայրային է, ունի 2819,5 հա տարածք, որից 1550,7 հա գյուղատնտեսական նշանակության, 1147,2 հա անտառային հողեր:

Արծվաշեն համայնքի սահմանային գոտով հոսում է Հագարի գետը:

Արծվաշեն համայնքի բնակչության թվաքանակը կազմում է 109 մարդ, կա 35 տնտեսություն:

Արծվաշեն համայնքի կազմում ընդգրկված է նաև Մխանցք գյուղը: Մխանցք գյուղի բնակչության թվաքանակը կազմում է 94 մարդ, կա 26 տնտեսություն:

Բնակչությունը հիմնականում զբաղվում է գյուղատնտեսությամբ՝ անասնապահությամբ և հողագործությամբ:

Համայնքն ունի գյուղապետարան, կա բուժաշխատող, գործում է հիմնական դպրոց, որտեղ սովորում են 15 աշակերտներ:

Ջրամատակարարումն իրականացվում է համայնքի կողմից՝ համակարգը սնվում է 1 ակունքից: Համայնքի տարածքում խմելու ջրի համար առկա են թվով 60 գործող անհատական ջրհորներ:

Համայնքի տարածքով անցնում են «Արծվաշեն-1», «Արծվաշեն-2», «Արծվաշեն-3» և «Արծվաշեն-4» ոռոգման ջրատարները:

Համայնքն ապահովված է էլեկտրաէներգիայով:

Հեռուստատեսությունը համայնքում հասանելի է:

Ռադիոյի հեռարձակումներն Մխանց գյուղում հասանելի են:

Գործում է 2.5G բջջային կապի համակարգը, անլար հեռախոսակապն առկա է:

Ինտերնետ ծառայությունը հասանելի է:

Համայնքում գործում է առևտրի 1 օբյեկտ:

Համայնքային ենթակայության ճանապարհները բնահողային են:

Արծվաշեն գյուղի տրանսպորտային կապը կարգավորված է. ուղևորափոխադրումներն իրականացվում են Կովսականի ներքոջանային կանոնավոր երթուղով:

Արձվաշենի համայնքային բյուջեի ծախսերի ֆինանսավորման աղբյուրներն են ընթացիկ եկամուտները, ոչ ֆինանսական ակտիվների օտարումից միջոցների ստացումը և պետական բյուջեից նպատակային հատկացումները:

ԼՂՀ Քաշաթաղի շրջանի Արտաշավի համայնքը

ԼՂՀ Քաշաթաղի շրջանի Արտաշավի համայնքը տեղաբաշխված է հանրապետության հյուսիսարևմտյան հատվածում: Բերձոր շրջկենտրոնից գտնվում է 35 կմ հեռավորության վրա, իսկ մայրաքաղաք Ստեփանակերտից՝ 85 կմ հեռավորության վրա:

Համայնքը բարձրլեռնային է, ունի 3089,5 հա տարածք, որից 2483,1 հա գյուղատնտեսական նշանակության, 484,1 հա անտառային հողեր:

Արտաշավի համայնքի սահմանային գոտով հոսում է Շալվա գետի վտակը:

Արտաշավի համայնքի բնակչության թվաքանակը կազմում է 127 մարդ, կա 31 տնտեսություն:

Բնակչությունը հիմնականում զբաղվում է գյուղատնտեսությամբ՝ անասնապահությամբ և հողագործությամբ:

Համայնքում գործում են գյուղապետարան, բուժկետ, միջնակարգ դպրոց, որտեղ սովորում են 42 աշակերտներ:

Համայնքի պատմամշակութային հուշարձաններն են՝ արձանագիրքար (1221թ.), խաչքար (1481թ.), 2 խաչքարեր (XVIIդ.), խաչքար (XIIIդ.), տապանաքար (1575թ.), գյուղատեղի Մալխալափ, կամուրջ:

Ջրամատակարարումն իրականացվում է համայնքի կողմից՝ ինքնահոս եղանակով, խմելու ջրի նոր համակարգի կառուցման աշխատանքները ընթացքի մեջ են: Համայնքի տարածքում առկա են սեզոնային խմելու ջրի որոշ քանակի բնական աղբյուր-առվակներ:

Համայնքն ապահովված է էլեկտրաէներգիայով:

Հեռուստատեսությունը և ռադիոն համայնքում հասանելի են:

Գործում է 2.5G բջջային կապի համակարգը, անլար հեռախոսակապն առկա է:

Ինտերնետ ծառայությունը հասանելի է (ապահովված է Wi-Fi ինտերնետ կապով):

Համայնքային ենթակառուցվածքի ճանապարհները բնահողային են:

Տրանսպորտային կապը կարգավորված է. կանոնավոր ուղևորափոխադրումներն իրականացվում են ԼՂՀ կառավարության կողմից հատկացված ՈՒԱԶ-ով:

Արտաշավի համայնքային բյուջեի ծախսերի ֆինանսավորման աղբյուրներն են ընթացիկ եկամուտները, ոչ ֆինանսական ակտիվների օտարումից միջոցների ստացումը և պետական բյուջեից նպատակային հատկացումները:

ԼՂՀ Քաշաթաղի շրջանի Գանձա համայնքը

ԼՂՀ Քաշաթաղի շրջանի Գանձա համայնքը տեղաբաշխված է հանրապետության հյուսիսարևմտյան հատվածում: Բերձոր շրջկենտրոնից գտնվում է 32 կմ հեռավորության վրա, իսկ մայրաքաղաք Ստեփանակերտից՝ 82 կմ հեռավորության վրա:

Համայնքը լեռնային է, ունի 2922,3 հա տարածք, որից 620,1 հա գյուղատնտեսական նշանակության, 2198,1 հա անտառային հողեր:

Գանձա համայնքի սահմանային գոտով հոսում է Շալվա գետը:

Գանձա համայնքի բնակչության թվաքանակը կազմում է 58 մարդ, կա 11 տնտեսություն:

Գանձա համայնքի կազմում ընդգրկված է Բազմատուս գյուղը, որտեղ բնակվում է 37 մարդ, կա 9 տնտեսություն:

Բնակչությունը հիմնականում զբաղվում է գյուղատնտեսությամբ՝ անասնապահությամբ և հողագործությամբ:

Համայնքն ունի գյուղապետարան, կա բուժաշխատող, գործում են միջնակարգ դպրոց, որտեղ սովորում են 13 աշակերտներ, Բազմատուսի միջնակարգ դպրոցը, որտեղ սովորում են 11 աշակերտներ:

Համայնքի պատմամշակութային հուշարձաններն են՝ կամուրջ (XVIIդ.), աղբյուր (XVII-XVIIIդդ.), ջրաղաց (XVIII-XIXդդ.):

Ջրամատակարարումն իրականացվում է համայնքի կողմից՝ ինքնահոս եղանակով, համակարգը սնվում է 1 ակունքից: Համայնքի տարածքում առկա են խմելու ջրի բազմաթիվ բնական աղբյուր-առվակներ:

Համայնքն ապահովված է էլեկտրաէներգիայով:

Ռադիոյի հեռարձակումները համայնքում հասանելի է:

Գործում է 2.5G բջջային կապի համակարգը, անլար հեռախոսակապն առկա է:

Ինտերնետ ծառայությունը հասանելի է:

Համայնքային ենթակառուցվածքի ճանապարհները բնահողային են:

Գանձայի համայնքային բյուջեի ծախսերի ֆինանսավորման աղբյուրներն են ընթացիկ եկամուտները, ոչ ֆինանսական ակտիվների օտարումից միջոցների ստացումը և պետական բյուջեից նպատակային հատկացումները:

ԼՂՀ Քաշաթաղի շրջանի Գետամեջ համայնքը

ԼՂՀ Քաշաթաղի շրջանի Գետամեջ համայնքը տեղաբաշխված է հանրապետության հարավարևմտյան հատվածում: Բերձոր շրջկենտրոնից գտնվում է 65 կմ հեռավորության վրա, իսկ մայրաքաղաք Ստեփանակերտից՝ 100 կմ հեռավորության վրա:

Համայնքը հարթավայրային է, ունի 1409,0 հա տարածք, որից 1070,2 հա գյուղատնտեսական նշանակության, 196,2 հա անտառային հողեր:

Գետամեջ համայնքի սահմանային գոտով հոսում է Հազարի գետը:

Գետամեջ համայնքի բնակչության թվաքանակը կազմում է 106 մարդ, կա 24 տնտեսություն:

Բնակչությունը հիմնականում զբաղվում է գյուղատնտեսությամբ՝ անասնապահությամբ և հողագործությամբ:

Համայնքն ունի գյուղապետարան, կա բուժաշխատող, գործում են նաև միջնակարգ դպրոց, որտեղ սովորում են 35 աշակերտներ, «Բերձորի երաժշտական դպրոց» ՊՈԱԿ-ի Գետամեջի մասնաճյուղը:

Ջրամատակարարումն իրականացվում է համայնքի կողմից՝ անհատական ջրհորներից: Համայնքի տարածքում խմելու ջրի համար առկա են թվով 25 գործող անհատական ջրհորներ:

Համայնքի տարածքով անցնում է «Գետամեջ» ոռոգման ջրատարը:

Համայնքն ապահովված է էլեկտրաէներգիայով:

Հեռուստատեսությունը և ռադիոն համայնքում հասանելի են:

Գործում է 2.5G բջջային կապի համակարգը, անլար հեռախոսակապն առկա է:

Ինտերնետ ծառայությունը հասանելի է:

Համայնքում գործում է առևտրի 1 օբյեկտ:

Համայնքային ենթակայության ճանապարհները բնահողային են, խճից և կոպճից, չմշակված կապակցող նյութերից:

Տրանսպորտային կապը կարգավորված է. ուղևորափոխադրումներն իրականացվում են Կովսական-Ստեփանակերտ-Կովսական միջշրջանային թիվ 352 և Կովսական-Բերձոր-Կովսական ներշրջանային կանոնավոր ավտոբուսային երթուղիներով (տարանցիկ):

Գետամեջի համայնքային բյուջեի ծախսերի ֆինանսավորման աղբյուրներն են ընթացիկ եկամուտները, ոչ ֆինանսական ակտիվների օտարումից միջոցների ստացումը և պետական բյուջեից նպատակային հատկացումները:

ԼՂՀ Քաշաթաղի շրջանի Գետափ համայնքը

ԼՂՀ Քաշաթաղի շրջանի Գետափ համայնքը տեղաբաշխված է հանրապետության հարավարևմտյան հատվածում: Բերձոր շրջկենտրոնից գտնվում է 46 կմ հեռավորության վրա, իսկ մայրաքաղաք Ստեփանակերտից՝ 96 կմ հեռավորության վրա:

Համայնքը հարթավայրային է, ունի 1566,0 հա տարածք, որից 992,8 հա գյուղատնտեսական նշանակության, 527,9 հա անտառային հողեր:

Գետափ համայնքի սահմանային գոտով հոսում է Հագարի գետը:

Գետափ համայնքի բնակչության թվաքանակը կազմում է 124 մարդ, կա 34 տնտեսություն:

Բնակչությունը հիմնականում զբաղվում է գյուղատնտեսությամբ՝ անասնապահությամբ և հողագործությամբ:

Համայնքն ունի գյուղապետարան, կա բուժաշխատող, գործում է Սարատակի միջնակարգ դպրոցի Գետափի մասնաճյուղը, որտեղ սովորում են 5 աշակերտներ:

Ջրամատակարարումն իրականացվում է համայնքի կողմից՝ ինքնահոս եղանակով, համակարգը սնվում է 1 ակունքից: Համայնքի տարածքում խմելու ջրի համար առկա են թվով 6 գործող անհատական ջրհորներ:

Համայնքի տարածքով անցնում են «Գետափ-Սարատակ-1» և Գետափ-Սարատակ-2» ոռոգման ջրատարները:

Համայնքն ապահովված է էլեկտրաէներգիայով:

Հեռուստատեսությունը և ռադիոն համայնքում հասանելի են:

Գործում է 2.5G բջջային կապի համակարգը, անլար հեռախոսակապն առկա է:

Ինտերնետ ծառայությունը հասանելի է (ապահովված է Wi-Fi ինտերնետ կապով):

Համայնքում գործում է առևտրի 1 օբյեկտ:

Համայնքային ենթակայության ճանապարհները բնահողային են, խճից և կոպճից, չմշակված կապակցող նյութերից:

Տրանսպորտային կապը կարգավորված է. ուղևորափոխադրումներն իրականացվում են Կովսական-Ստեփանակերտ-Կովսական միջրջանային թիվ 352 և Կովսական-Բերձոր-Կովսական ներջրջանային կանոնավոր ավտոբուսային երթուղիներով (տարանցիկ):

Գետափի համայնքային բյուջեի ծախսերի ֆինանսավորման աղբյուրներն են ընթացիկ եկամուտները, ոչ ֆինանսական ակտիվների օտարումից միջոցների ստացումը և պետական բյուջեից նպատակային հատկացումները:

ԼՂՀ Քաշաթաղի շրջանի Գողթանիկ համայնքը

ԼՂՀ Քաշաթաղի շրջանի Գողթանիկ համայնքը տեղաբաշխված է հանրապետության հյուսիսարևմտյան հատվածում: Բերձոր շրջկենտրոնից գտնվում է 30 կմ հեռավորության վրա, իսկ մայրաքաղաք Ստեփանակերտից՝ 80 կմ հեռավորության վրա:

Համայնքը բարձրլեռնային է, ունի 1927,5 հա տարածք, որից 428,3 հա գյուղատնտեսական նշանակության, 1403,5 հա անտառային հողեր:

Գողթանիկ համայնքի սահմանային գոտով հոսում է Շալվա գետի վտակը:

Գողթանիկ համայնքի բնակչության թվաքանակը կազմում է 103 մարդ, կա 21 տնտեսություն:

Բնակչությունը հիմնականում զբաղվում է գյուղատնտեսությամբ՝ անասնապահությամբ և հողագործությամբ:

Համայնքն ունի գյուղապետարան, կա բուժաշխատող, գործում է միջնակարգ դպրոց, որտեղ սովորում են 26 աշակերտներ:

Համայնքի տարածքում առկա են հետևյալ պատմամշակութային հուշարձանները՝ խաչքար (XII-XIII դդ.), խաչքար (XIII դ.), խաչքար (XVII-XVIII դդ.), խաչքար (XVIII դ.), կամուրջ «Կոտրած»:

Ջրամատակարարումն ինքնահոս է, համակարգը անհատական բնույթի է, սնվում է տարբեր բնական աղբյուրներից: Համայնքի տարածքում առկա են խմելու ջրի բնական փոքրիկ աղբյուր-առվակներ:

Համայնքն ապահովված է էլեկտրաէներգիայով:

Ռադիոյի հեռարձակումները համայնքում հասանելի են:

Գործում է 2.5G բջջային կապի համակարգը, անլար հեռախոսակապն առկա է:

Ինտերնետ ծառայությունը հասանելի է:

Համայնքային ենթակայության ճանապարհները բնահողային են:

Տրանսպորտային կապը կարգավորված է, կանոնավոր ուղևորափոխադրումներն իրականացվում են:

Գողթանիկի համայնքային բյուջեի ծախսերի ֆինանսավորման աղբյուրներն են ընթացիկ եկամուտները, ոչ ֆինանսական ակտիվների օտարումից միջոցների ստացումը և պետական բյուջեից նպատակային հատկացումները:

ԼՂՀ Քաշաթաղի շրջանի Դրախտածոր համայնքը

ԼՂՀ Քաշաթաղի շրջանի Դրախտածոր համայնքը տեղաբաշխված է հանրապետության հյուսիսարևմտյան հատվածում: Բերձոր շրջկենտրոնից գտնվում է 48 կմ հեռավորության վրա, իսկ մայրաքաղաք Ստեփանակերտից՝ 98 կմ հեռավորության վրա:

Համայնքը բարձրլեռնային է, ունի 3367,3 հա տարածք, որից 477,8 հա գյուղատնտեսական նշանակության, 2756,4 հա անտառային հողեր:

Դրախտածոր համայնքի սահմանային գոտով հոսում է Ղոչագու գետի վտակը:

Դրախտածոր համայնքի բնակչության թվաքանակը կազմում է 62 մարդ, կա 16 տնտեսություն:

Դրախտածոր համայնքի կազմում ընդգրկված է նաև Անի գյուղը:

Բնակչությունը հիմնականում զբաղվում է գյուղատնտեսությամբ՝ անասնապահությամբ և հողագործությամբ:

Համայնքն ունի գյուղապետարան, կա բուժաշխատող, գործում է հիմնական դպրոց, որտեղ սովորում են 15 աշակերտներ:

Ջրամատակարարումն ինքնահոս է, համակարգը անհատական բնույթի է, սնվում է տարբեր բնական աղբյուրներից: Համայնքի տարածքում առկա են խմելու ջրի բնական փոքրիկ աղբյուր-առվակներ:

Համայնքն ապահովված է էլեկտրաէներգիայով:

Գործում է 2.5G բջջային կապի համակարգը, անլար հեռախոսակապն առկա է:

Ինտերնետ ծառայությունը հասանելի է:

Համայնքային ենթակայության ճանապարհները բնահողային են:

Դրախտածորի համայնքային բյուջեի ծախսերի ֆինանսավորման աղբյուրներն են ընթացիկ եկամուտները, ոչ ֆինանսական ակտիվների օտարումից միջոցների ստացումը և պետական բյուջեից նպատակային հատկացումները:

ԼՂՀ Քաշաթաղի շրջանի Լեռնահովիտ համայնքը

ԼՂՀ Քաշաթաղի շրջանի Լեռնահովիտ (նախկինում Եզնագոմեր) համայնքը տեղաբաշխված է հանրապետության հարավարևելյան հատվածում: Բերձոր շրջկենտրոնից գտնվում է 54 կմ հեռավորության վրա, իսկ մայրաքաղաք Ստեփանակերտից՝ 104 կմ հեռավորության վրա:

Համայնքը բարձրլեռնային է, ունի 6363,4 հա տարածք, որից 3227,8 հա գյուղատնտեսական նշանակության, 2845,2 հա անտառային հողեր:

Լեռնահովիտ համայնքի բնակչության թվաքանակը կազմում է 56 մարդ, կա 16 տնտեսություն:

Լեռնահովիտ համայնքի կազմում ընդգրկված են նաև Շրվական և Սպիտակաջուր գյուղերը: Շրվական գյուղում բնակվում է 24 մարդ, կա 7 տնտեսություն, իսկ Սպիտակաջուր գյուղում բնակվում է 45 մարդ, կա 11 տնտեսություն:

Բնակչությունը հիմնականում զբաղվում է գյուղատնտեսությամբ՝ անասնապահությամբ և հողագործությամբ:

Համայնքում գործում են գյուղապետարան և միջնակարգ դպրոց, որտեղ սովորում են 24 աշակերտներ:

Զրամատակարարումն ինքնահոս է, համակարգը անհատական բնույթի է, սնվում է տարբեր բնական աղբյուրներից: Համայնքի տարածքում առկա են խմելու ջրի բազմաթիվ բնական աղբյուր-առվակներ:

Համայնքն ապահովված է էլեկտրաէներգիայով:

Բջջային և անլար հեռախոսակապերն առկա են:

Ինտերնետ ծառայությունը հասանելի է:

Համայնքային ենթակայության ճանապարհները բնահողային են:

Լեռնահովիտ (Եզնագոմեր) և Շրվական գյուղերում տրանսպորտային կապը կարգավորված է, ուղևորափոխադրումներն իրականացվում են Եզնագոմեր ներշրջանային կանոնավոր երթուղով:

Լեռնահովիտի համայնքային բյուջեի ծախսերի ֆինանսավորման աղբյուրներն են ընթացիկ եկամուտները, ոչ ֆինանսական ակտիվների օտարումից միջոցների ստացումը և պետական բյուջեից նպատակային հատկացումները:

ԼՂՀ Քաշաթաղի շրջանի Երիցվանք համայնքը

ԼՂՀ Քաշաթաղի շրջանի Երիցվանք համայնքը տեղաբաշխված է հանրապետության հարավարևմտյան հատվածում: Բերձոր շրջկենտրոնից գտնվում է 90 կմ հեռավորության վրա, իսկ մայրաքաղաք Ստեփանակերտից՝ 127 կմ հեռավորության վրա:

Համայնքը հարթավայրային է, ունի 4766,0 հա տարածք, որից 2376,1 հա գյուղատնտեսական նշանակության, 1953,6 հա անտառային հողեր:

Երիցվանք համայնքի սահմանային գոտով հոսում է Հագարի գետը:

Համայնքի բնակչության թվաքանակը կազմում է 241 մարդ, կա 68 տնտեսություն:

Երիցվանք համայնքի կազմում ընդգրկված են նաև Ամիրյան, Երվանդակերտ և Կրմեն գյուղերը: Ամիրյան գյուղում բնակվում է 34 մարդ, կա 10 տնտեսություն, Կրմեն գյուղում՝ 45 մարդ, կա 10 տնտեսություն:

Բնակչությունը հիմնականում զբաղվում է գյուղատնտեսությամբ՝ անասնապահությամբ և հողագործությամբ:

Համայնքն ունի գյուղապետարան, կա բուժաշխատող, գործում է միջնակարգ դպրոց, որտեղ սովորում են 41 աշակերտներ:

Ջրամատակարարումն իրականացվում է համայնքի կողմից՝ անհատական ջրհորների միջոցով: Համայնքի տարածքում խմելու ջրի համար առկա են թվով 7 գործող անհատական ջրհորներ:

Համայնքն ապահովված է էլեկտրաէներգիայով:

Հեռուստատեսությունը համայնքում հասանելի է:

Բջջային հեռախոսակապ առկա է Երիցվանք և Ամիրյան գյուղերում:

Ինտերնետ ծառայությունը հասանելի է:

Համայնքում գործում է առևտրի 1 օբյեկտ:

Համայնքային ենթակայության ճանապարհները բնահողային են, խճից և կոպճից, չմշակված կապակցող նյութերից:

Երիցվան և Կրմեն գյուղերում տրանսպորտային կապը կարգավորված է. ուղևորափոխադրումներն իրականացվում են Կովսական-Ստեփանակերտ-Կովսական միջշրջանային թիվ 352 և Կովսական-Բերձոր-Կովսական ներշրջանային կանոնավոր ավտոբուսային երթուղիներով (տարանցիկ):

Երիցվանքի համայնքային բյուջեի ծախսերի ֆինանսավորման աղբյուրներն են ընթացիկ եկամուտները, ոչ ֆինանսական ակտիվների օտարումից միջոցների ստացումը և պետական բյուջեից նպատակային հատկացումները:

ԼՂՀ Քաշաթաղի շրջանի Իշխանաձոր համայնքը

ԼՂՀ Քաշաթաղի շրջանի Իշխանաձոր համայնքը տեղաբաշխված է հանրապետության հարավարևմտյան հատվածում: Բերձոր շրջկենտրոնից գտնվում է 58 կմ հեռավորության վրա, իսկ մայրաքաղաք Ստեփանակերտից՝ 105 կմ հեռավորության վրա:

Համայնքը հարթավայրային է, ունի 1700,0 հա տարածք, որից 1425,6 հա գյուղատնտեսական նշանակության, 120,6 հա անտառային հողեր:

Իշխանաձոր համայնքի սահմանային գոտով հոսում է Հազարի գետը:

Իշխանաձոր համայնքի բնակչության թվաքանակը կազմում է 204 մարդ, կա 63 տնտեսություն:

Բնակչությունը հիմնականում զբաղվում է գյուղատնտեսությամբ՝ անասնապահությամբ և հողագործությամբ:

Համայնքում գործում են գյուղապետարան, բուժկետ, միջնակարգ դպրոց, որտեղ սովորում են 34 աշակերտներ:

Ջրամատակարարումն իրականացվում է համայնքի կողմից՝ ինքնահոս եղանակով, համակարգը սնվում է 1 աղբյուրից: Համայնքի տարածքում խմելու ջրի համար առկա են թվով 40 գործող անհատական ջրհորներ:

Համայնքի տարածքով անցնում են «Իշխանաձոր-1», «Իշխանաձոր-2» և «Իշխանաձոր-Աջափնյա» ոռոգման ջրատարները:

Համայնքն ապահովված է էլեկտրաէներգիայով:

Հեռուստատեսությունը և ռադիոն համայնքում հասանելի են:

Գործում է 2.5G բջջային կապի համակարգը, անլար հեռախոսակապն առկա է:

Ինտերնետ ծառայությունը հասանելի է (ապահովված է Wi-Fi ինտերնետ կապով):

Համայնքում գործում են առևտրի 3 օբյեկտներ:

Համայնքային ենթակայության ճանապարհները բնահողային են, խճից և կոպճից, չմշակված կապակցող նյութերից:

Տրանսպորտային կապը կարգավորված է. ուղևորափոխադրումներն իրականացվում են Կովսական-Ստեփանակերտ-Կովսական միջշրջանային թիվ 352 և Կովսական-Բերձոր-Կովսական ներշրջանային կանոնավոր ավտոբուսային երթուղիներով (տարանցիկ):

Իշխանաձորի համայնքային բյուջեի ծախսերի ֆինանսավորման աղբյուրներն են ընթացիկ եկամուտները, ոչ ֆինանսական ակտիվների օտարումից միջոցների ստացումը և պետական բյուջեից նպատակային հատկացումները:

ԼՂՀ Քաշաթաղի շրջանի Ծաղկաբերդ համայնքը

ԼՂՀ Քաշաթաղի շրջանի Ծաղկաբերդ համայնքը տեղաբաշխված է հանրապետության հարավարևմտյան հատվածում: Բերձոր շրջկենտրոնից գտնվում է 32 կմ հեռավորության վրա, իսկ մայրաքաղաք Ստեփանակերտից՝ 80 կմ հեռավորության վրա:

Համայնքը լեռնային է, ունի 6448,3 հա տարածք, որից 2868,0 հա գյուղատնտեսական նշանակության, 3431,3 հա անտառային հողեր:

Ծաղկաբերդ համայնքի սահմանային գոտով հոսում է Հագարի գետը:

Համայնքի բնակչության թվաքանակը կազմում է 221 մարդ, կա 61 տնտեսություն:

Ծաղկաբերդ համայնքի կազմում ընդգրկված է Մարաթուկ գյուղը, որտեղ ապրում է 18 մարդ, կա 5 տնտեսություն:

Բնակչությունը հիմնականում զբաղվում է գյուղատնտեսությամբ՝ անասնապահությամբ և հողագործությամբ:

Համայնքն ունի գյուղապետարան, կա բուժաշխատող, գործում է միջնակարգ դպրոց, որտեղ սովորում են 46 աշակերտներ:

Համայնքի պատմամշակութային հուշարձաններն են՝ ժայռափոր «Քրոնք» եկեղեցի (XII-XIII դդ.), կամուրջ «Կոտրած» (XVII-XVIII դդ.), քարանձավ:

Ջրամատակարարումն իրականացվում է համայնքի կողմից՝ ինքնահոս եղանակով, համակարգը սնվում է 2 ակունքներից: Համայնքի տարածքում խմելու ջրի համար առկա են թվով 40 գործող անհատական ջրհորներ, կան նաև բնական փոքր սեզոնային բնույթի աղբյուր-առվակներ:

Համայնքի տարածքով անցնում են «Ծաղկաբերդ-1» և «Ծաղկաբերդ-2» ոռոգման ջրատարները:

Համայնքն ապահովված է էլեկտրաէներգիայով:

Հեռուստատեսությունը և ռադիոն համայնքում հասանելի են:

Գործում է 2.5G բջջային կապի համակարգը, անլար հեռախոսակապն առկա է:

Ինտերնետ ծառայությունը հասանելի է:

Համայնքում գործում է առևտրի 1 օբյեկտ:

Համայնքային ենթակայության ճանապարհները բնահողային են, խճից և կոպճից, չմշակված կապակցող նյութերից:

Տրանսպորտային կապը կարգավորված է. ուղևորափոխադրումներն իրականացվում են Կովսական-Ստեփանակերտ-Կովսական միջրջանային թիվ 352 և Կովսական-Բերձոր-Կովսական ներջրջանային կանոնավոր ավտոբուսային երթուղիներով (տարանցիկ):

Ծաղկաբերդի համայնքային բյուջեի ծախսերի ֆինանսավորման աղբյուրներն են ընթացիկ եկամուտները և ոչ ֆինանսական ակտիվների օտարումից միջոցների ստացումը:

ԼՂՀ Քաշաթաղի շրջանի Ծիծեռնականք համայնքը

ԼՂՀ Քաշաթաղի շրջանի Ծիծեռնականք համայնքը տեղաբաշխված է հանրապետության արևմտյան հատվածում: Բերձոր շրջկենտրոնից գտնվում է 26 կմ հեռավորության վրա, իսկ մայրաքաղաք Ստեփանակերտից՝ 76 կմ հեռավորության վրա:

Համայնքը լեռնային է, ունի 7119,0 հա տարածք, որից 2323,4 հա գյուղատնտեսական նշանակության, 4482,9 հա անտառային հողեր:

Ծիծեռնականք համայնքի սահմանային գոտով հոսում է Աղավնո գետի վտակը:

Ծիծեռնականք համայնքի բնակչության թվաքանակը կազմում է 113 մարդ, կա 28 տնտեսություն:

Ծիծեռնականք համայնքի կազմում ընդգրկված են նաև Մելիքաշեն, Տանձուտ և Արահոճ գյուղերը: Մելիքաշեն գյուղում բնակվում է 51 մարդ, կա 14 տնտեսություն, Արահոճ գյուղում՝ 6 մարդ, կա 2 տնտեսություն, իսկ Տանձուտ գյուղում՝ 103 մարդ, 36 տնտեսություն:

Բնակչությունը հիմնականում զբաղվում է գյուղատնտեսությամբ՝ անասնապահությամբ և հողագործությամբ:

Համայնքում գործում են գյուղապետարան, բուժկետ, միջնակարգ դպրոց, որտեղ սովորում են 32 աշակերտներ:

Համայնքի պատմամշակութային հուշարձաններն են՝ Ծիծեռնականք (V-VII դդ.), 4 խաչքարեր (XIV-XV դդ.), խաչքար (IX դ.), խաչքար (VIII-IX դդ.), խաչքար (VIII դ.), 2 խաչքարեր (IX-XI դդ.), խաչքար (1605թ.), խաչքար (IV-X դդ.), խաչքար (XVII դդ.), տապանաքար (1969թ.), տապանաքար (1921թ.): Մելիքաշեն գյուղում՝ Մելիք Հայկազի ապարանքը (XV-րդ դ. վերջ.), 2 խոյատապարաններ (XVII-XVIII դդ.), խաչքար (XVII դ.), Տանձուտ գյուղում՝ ժայռափոր եկեղեցի (միջնադար), ջրաղաց (միջնադար):

Ջրամատակարարումն ինքնահոս է, համակարգը անհատական բնույթի է, սնվում է տարբեր բնական աղբյուրներից: Համայնքի տարածքում առկա են խմելու ջրի բազմաթիվ բնական աղբյուր-առվակներ:

Համայնքն ապահովված է էլեկտրաէներգիայով:

Հեռուստատեսությունը և ռադիոն համայնքում հասանելի են:

Բջջային հեռախոսակապն առկա է:

Ինտերնետ ծառայությունը հասանելի է:

Համայնքում գործում է առևտրի 1 օբյեկտ:

Համայնքային ենթակայության ճանապարհները բնահողային են, խճից և կոպճից, չմշակված կապակցող նյութերից:

Տրանսպորտային կապը կարգավորված է. ուղևորափոխադրումներն իրականացվում են Եզնագոմեր-Բերձոր-Եզնագոմեր ներշրջանային կանոնավոր ավտոբուսային երթուղով:

Ծիծեռնավանքի համայնքային բյուջեի ծախսերի ֆինանսավորման աղբյուրներն են ընթացիկ եկամուտները, ոչ ֆինանսական ակտիվների օտարումից միջոցների ստացումը և պետական բյուջեից նպատակային հատկացումները:

ԼՂՀ Քաշաթաղի շրջանի Ծոբաձոր համայնքը

ԼՂՀ Քաշաթաղի շրջանի Ծոբաձոր համայնքը տեղաբաշխված է հանրապետության հարավարևմտյան հատվածում: Բերձոր շրջկենտրոնից գտնվում է 120 կմ հեռավորության վրա, իսկ մայրաքաղաք Ստեփանակերտից՝ 170 կմ հեռավորության վրա:

Համայնքը հարթավայրային է, ունի 5073,0 հա տարածք, որից 3357,4 հա գյուղատնտեսական նշանակության, 1062,2 հա անտառային հողեր:

Ծոբաձոր համայնքի սահմանային գոտով հոսում է Արաքս գետի վտակը:

Համայնքի բնակչության թվաքանակը կազմում է 15 մարդ, կա 6 տնտեսություն:

Ծոբաձոր համայնքի կազմի մեջ ընդգրկված է Որդուակ գյուղը, որտեղ ապրում է 51 մարդ, կա 16 տնտեսություն:

Բնակչությունը հիմնականում զբաղվում է գյուղատնտեսությամբ՝ անասնապահությամբ և հողագործությամբ:

Համայնքն ունի գյուղապետարան, կա բուժաշխատող, գործում է միջնակարգ դպրոց, որտեղ սովորում են 8 աշակերտներ:

Զրամատակարարումն իրականացվում է համայնքի կողմից՝ ինքնահոս եղանակով, համակարգը սնվում է 2 ակունքներից: Համայնքի տարածքում գործում են խմելու ջրի համար պիտանի սեզոնային բնական աղբյուր-առվակներ:

Համայնքի տարածքով անցնում են «Ծոբաձոր-1», «Ծոբաձոր-2» և «Որդուակ» ոռոգման ջրատարները:

Որդուակ գյուղն ապահովված է էլեկտրաէներգիայով:

Հեռուստատեսությունը համայնքում հասանելի է:

Բջջային հեռախոսակապ առկա է Ծոբաձոր գյուղում:

Ինտերնետ ծառայությունը հասանելի է:

Համայնքային ենթակայության ճանապարհները բնահողային են:

Ծոբաձորի համայնքային բյուջեի ծախսերի ֆինանսավորման աղբյուրներն են ընթացիկ եկամուտները, ոչ ֆինանսական ակտիվների օտարումից միջոցների ստացումը և պետական բյուջեից նպատակային հատկացումները:

ԼՂՀ Քաշաթաղի շրջանի Կերեն համայնքը

ԼՂՀ Քաշաթաղի շրջանի Կերեն համայնքը տեղաբաշխված է հանրապետության հարավարևմտյան հատվածում: Բերձոր շրջկենտրոնից գտնվում է 107 կմ հեռավորության վրա, իսկ մայրաքաղաք Ստեփանակերտից՝ 157 կմ հեռավորության վրա:

Համայնքը հարթավայրային է, վարչական և գյուղատնտեսական նշանակության հողերի վերաբերյալ ստույգ տեղեկություններ չկա, կադաստրային չափագրումներ չեն իրականացվել:

Կերեն համայնքի սահմանային գոտով հոսում է Ողջի գետը:

Համայնքի բնակչության թվաքանակը կազմում է 38 մարդ, կա 11 տնտեսություն:

Կերեն համայնքի կազմում ընդգրկված են նաև Գրիամ և Սպիտակաշեն գյուղերը: Գրիամ գյուղում բնակվում է 46 մարդ, կա 28 տնտեսություն, իսկ Սպիտակաշեն գյուղում՝ 27 մարդ, կա 7 տնտեսություն:

Բնակչությունը հիմնականում զբաղվում է գյուղատնտեսությամբ՝ անասնապահությամբ և հողագործությամբ:

Համայնքն ունի գյուղապետարան, կա բուժաշխատող, գործում է միջնակարգ դպրոց, որտեղ սովորում են 14 աշակերտներ:

Ջրամատակարարումն իրականացվում է համայնքի կողմից՝ ինքնահոս եղանակով, համակարգը սնվում է 3 ակունքներից:

Համայնքի տարածքով անցնում է «Կերեն» ոռոգման ջրատարը:

Բջջային հեռախոսակապ առկա է Կերեն գյուղում:

Ինտերնետ ծառայությունը հասանելի է:

Համայնքային ենթակայության ճանապարհները բնահողային են, խճից և կոպճից, չմշակված կապակցող նյութերից:

Կերենի համայնքային բյուջեի ծախսերի ֆինանսավորման աղբյուրներն են ընթացիկ եկամուտները, ոչ ֆինանսական ակտիվների օտարումից միջոցների ստացումը և պետական բյուջեից նպատակային հատկացումները:

ԼՂՀ Քաշաթաղի շրջանի Կոմայրի համայնքը

ԼՂՀ Քաշաթաղի շրջանի Կոմայրի համայնքը տեղաբաշխված է հանրապետության հարավարևմտյան հատվածում: Բերձոր շրջկենտրոնից գտնվում է 85 կմ հեռավորության, իսկ վրա մայրաքաղաք Ստեփանակերտից՝ 135 կմ հեռավորության վրա:

Համայնքը հարթավայրային է, ունի 2557,0 հա տարածք, որից 2242,6 հա գյուղատնտեսական նշանակության:

Կոմայրի համայնքի սահմանային գոտով հոսում է Որոտան գետը:

Համայնքի բնակչության թվաքանակը կազմում է 70 մարդ, կա 14 տնտեսություն:

Կոմայրի համայնքի կազմում ընդգրկված է նաև Շիրակ գյուղը, որտեղ բնակվում է 55 մարդ, կա 12 տնտեսություն:

Բնակչությունը հիմնականում զբաղվում է գյուղատնտեսությամբ՝ անասնապահությամբ և հողագործությամբ:

Համայնքն ունի գյուղապետարան, կա բուժաշխատող, գործում է միջնակարգ դպրոց, որտեղ սովորում են 70 աշակերտներ:

Ջրամատակարարումն իրականացվում է համայնքի կողմից՝ ինքնահոս եղանակով, համակարգը սնվում է 2 ակունքներից: Համայնքի տարածքում խմելու ջրի համար առկա են թվով 2 գործող անհատական ջրհորներ:

Համայնքն ապահովված է էլեկտրաէներգիայով:

Հեռուստատեսությունը համայնքում հասանելի է:

Գործում է 2.5G բջջային կապի համակարգը, անլար հեռախոսակապն առկա է:

Ինտերնետ ծառայությունը հասանելի է:

Համայնքային ենթակայության ճանապարհները ասֆալտապատ են, բնահողային, խճից և կոպճից, չմշակված կապակցող նյութերից:

Կոմայրի գյուղի տրանսպորտային կապը կարգավորված է. ուղևորափոխադրումներն իրականացվում են Կովսական-Ստեփանակերտ-Կովսական միջշրջանային թիվ 352 և Կովսական-Բերձոր-Կովսական ներշրջանային կանոնավոր ավտոբուսային երթուղիներով (տարանցիկ):

Կոմայրիի համայնքային բյուջեի ծախսերի ֆինանսավորման աղբյուրներն են ընթացիկ եկամուտները, ոչ ֆինանսական ակտիվների օտարումից միջոցների ստացումը և պետական բյուջեից նպատակային հատկացումները:

ԼՂՀ Քաշաթաղի շրջանի Հակարի համայնքը

ԼՂՀ Քաշաթաղի շրջանի Հակարի համայնքը տեղաբաշխված է հանրապետության հարավարևմտյան հատվածում: Բերձոր շրջկենտրոնից գտնվում է 34 կմ հեռավորության վրա, իսկ մայրաքաղաք Ստեփանակերտից՝ 83 կմ հեռավորության վրա:

Համայնքը լեռնային է, ունի 2079,0 հա տարածք, որից 776,8 հա գյուղատնտեսական նշանակության, 1186,6 հա անտառային հողեր:

Հակարի համայնքի սահմանային գոտով հոսում է Հագարի գետը:

Հակարի համայնքի բնակչության թվաքանակը կազմում է 119 մարդ, կա 39 տնտեսություն:

Բնակչությունը հիմնականում զբաղվում է գյուղատնտեսությամբ՝ անասնապահությամբ և հողագործությամբ:

Համայնքն ունի գյուղապետարան, կա բուժաշխատող, գործում է միջնակարգ դպրոց, որտեղ սովորում են 18 աշակերտներ:

Համայնքի պատմամշակութային հուշարձաններն են՝ ամրոց «Կառնակաշ» (XI-XIV դդ.), 2 ջրամբար (XI-XIV դդ.), պարիսպապատ (XI-XIV դդ.), խաչքար «Հակարի» (XVIդ):

Համայնքի տարածքում առկա են մարմարացած կրաքարի հանքային պաշարներ:

Ջրամատակարարումն իրականացվում է համայնքի կողմից՝ ինքնահոս եղանակով, համակարգը սնվում է 1 ալյունքից: Համայնքի տարածքում խմելու ջրի համար առկա են թվով 18 գործող անհատական ջրհորներ:

Համայնքի տարածքով անցնում են «Հակարի-1» և «Հակարի-2» ոռոգման ջրատարները:

Համայնքն ապահովված է էլեկտրաէներգիայով:

Հեռուստատեսությունը և ռադիոն համայնքում հասանելի են:

Բջջային և անլար հեռախոսակապերն առկա են:

Ինտերնետ ծառայությունը հասանելի է:

Համայնքում գործում է առևտրի 1 օբյեկտ:

Համայնքային ենթակայության ճանապարհները բնահողային են, խճից և կոպճից, չմշակված կապակցող նյութերից:

Տրանսպորտային կապը կարգավորված է. ուղևորափոխադրումներն իրականացվում են Կովսական-Ստեփանակերտ-Կովսական միջշրջանային թիվ 352 և Կովսական-Բերձոր-Կովսական ներշրջանային կանոնավոր ավտոբուսային երթուղիներով (տարանցիկ):

Հակարիի համայնքային բյուջեի ծախսերի ֆինանսավորման աղբյուրներն են ընթացիկ եկամուտները, ոչ ֆինանսական ակտիվների օտարումից միջոցների ստացումը և պետական բյուջեից նպատակային հատկացումները:

ԼՂՀ Քաշաթաղի շրջանի Հակ համայնքը

ԼՂՀ Քաշաթաղի շրջանի Հակ համայնքը տեղաբաշխված է հանրապետության արևմտյան հատվածում: Բերձոր շրջկենտրոնից գտնվում է 55 կմ հեռավորության վրա, իսկ մայրաքաղաք Ստեփանակերտից՝ 105 կմ հեռավորության վրա:

Համայնքը լեռնային է, ունի 5419,9 հա տարածք, որից 2232,7 հա գյուղատնտեսական նշանակության, 3027,9 հա անտառային հողեր:

Հակ համայնքի սահմանային գոտով հոսում է Հազարի գետը:

Հակ համայնքի բնակչության թվաքանակը կազմում է 86 մարդ, կա 24 տնտեսություն:

Բնակչությունը հիմնականում զբաղվում է գյուղատնտեսությամբ՝ անասնապահությամբ և հողագործությամբ:

Համայնքն ունի գյուղապետարան, կա բուժաշխատող, գործում է Լեռնահովիտ համայնքի միջնակարգ դպրոցի Հակի մասնաճյուղը, որտեղ սովորում են 2 աշակերտներ:

Համայնքի պատմամշակութային հուշարձաններն են՝ խաչքար (XIII դ.), Սբ. Մինաս եկեղեցի (1698 թ.), գերեզմանոց (XIV-XX դդ.), կամուրջ (X-XIX դդ.):

Ջրամատակարարումն ինքնահոս է, համակարգը անհատական բնույթի է, սնվում է տարբեր բնական աղբյուրներից: Համայնքի տարածքում առկա են խմելու ջրի բազմաթիվ բնական աղբյուր-առվակներ:

Հեռուստատեսությունը համայնքում հասանելի է:

Գործում է 2.5G բջջային կապի համակարգը, անլար հեռախոսակապն առկա է:

Ինտերնետ ծառայությունը հասանելի է:

Համայնքային ենթակայության ճանապարհները բնահողային են:

Տրանսպորտային կապը կարգավորված է. ուղևորափոխադրումներն իրականացվում են Կովսական-Ստեփանակերտ-Կովսական միջշրջանային թիվ 352 և Կովսական-Բերձոր-Կովսական ներշրջանային կանոնավոր ավտոբուսային երթուղիներով (տարանցիկ):

Հակի համայնքային բյուջեի ծախսերի ֆինանսավորման աղբյուրներն են ընթացիկ եկամուտները, ոչ ֆինանսական ակտիվների օտարումից միջոցների ստացումը և պետական բյուջեից նպատակային հատկացումները:

ԼՂՀ Քաշաթաղի շրջանի Հայկազյան համայնքը

ԼՂՀ Քաշաթաղի շրջանի Հայկազյան համայնքը տեղաբաշխված է հանրապետության հարավարևմտյան հատվածում: Բերձոր շրջկենտրոնից գտնվում է 70 կմ հեռավորության վրա, իսկ մայրաքաղաք Ստեփանակերտից՝ 120 կմ հեռավորության վրա:

Համայնքը հարթավայրային է, ունի 9658,2 հա տարածք, որից 3119,9 հա գյուղատնտեսական նշանակության, 6128,4 հա անտառային հողեր:

Հայկազյան համայնքի սահմանային գոտով հոսում է Որոտան գետը:

Համայնքի բնակչության թվաքանակը կազմում է 74 մարդ, կա 22 տնտեսություն:

Հայկազյան համայնքի կազմում ընդգրկված են նաև Ջանֆիդա, Սահառ և Դարբնոց գյուղերը: Ջանֆիդա գյուղում բնակվում է 80 մարդ, կա 19 տնտեսություն, Սահառ և Դարբնոց գյուղերում 2014թ. հունվարի 1-ի դրությամբ բնակչություն չկա:

Բնակչությունը հիմնականում զբաղվում է գյուղատնտեսությամբ՝ անասնապահությամբ և հողագործությամբ:

Համայնքն ունի գյուղապետարան, կա բուժաշխատող, գործում է միջնակարգ դպրոց, որտեղ սովորում են 100 աշակերտներ:

Համայնքի տարածքում առկա է «Լալազարի» կամուրջ (1868թ.) պատմամշակութային հուշարձանը:

Ջրամատակարարումն իրականացվում է համայնքի կողմից՝ ինքնահոս եղանակով, համակարգը սնվում է 2 ակունքներից: Համայնքի տարածքում խմելու ջրի համար առկա են թվով 22 գործող անհատական ջրհորներ:

Համայնքի տարածքով անցնում են «Հայկազյան-1», «Հայկազյան-2», «Հայկազյան-3», «Սահառ-1» և «Սահառ-2» ոռոգման ջրատարները:

Համայնքն ապահովված է էլեկտրաէներգիայով:

Հեռուստատեսությունը և ռադիոն համայնքում հասանելի են:

Բջջային և անլար հեռախոսակապերն առկա են:

Ինտերնետ ծառայությունը հասանելի է:

Համայնքում գործում է առևտրի 1 օբյեկտ:

Համայնքային ենթակայության ճանապարհները բնահողային են, խճից և կոպճից, չմշակված կապակցող նյութերից:

Հայկազյան և Ջանֆիդա գյուղերի տրանսպորտային կապը կարգավորված է. ուղևորափոխադրումներն իրականացվում են Կովսական-Ստեփանակերտ-Կովսական միջրջանային թիվ 352 և Կովսական-Բերձոր-Կովսական ներշրջանային կանոնավոր ավտոբուսային երթուղիներով (տարանցիկ):

Հայկազյանի համայնքային բյուջեի ծախսերի ֆինանսավորման աղբյուրներն են ընթացիկ եկամուտները, ոչ ֆինանսական ակտիվների օտարումից միջոցների ստացումը և պետական բյուջեից նպատակային հատկացումները:

ԼՂՀ Քաշաթաղի շրջանի Հոչանց համայնքը

ԼՂՀ Քաշաթաղի շրջանի Հոչանց համայնքը տեղաբաշխված է հանրապետության արևմտյան հատվածում: Բերձոր շրջկենտրոնից գտնվում է 36 կմ հեռավորության վրա, իսկ մայրաքաղաք Ստեփանակերտից՝ 86 կմ հեռավորության վրա:

Համայնքը լեռնային է, ունի 1455,2 հա տարածք, որից 356,5 հա գյուղատնտեսական նշանակության, 1035,8 հա անտառային հողեր:

Հոչանց համայնքի սահմանային գոտով հոսում է Ղոչագսու գետը:

Հոչանց համայնքի բնակչության թվաքանակը կազմում է 56 մարդ, կա 17 տնտեսություն:

Բնակչությունը հիմնականում զբաղվում է գյուղատնտեսությամբ՝ անասնապահությամբ և հողագործությամբ:

Համայնքն ունի գյուղապետարան, կա բուժաշխատող, գործում է միջնակարգ դպրոց, որտեղ սովորում են 7 աշակերտներ:

Համայնքի պատմամշակութային հուշարձաններն են՝ Սբ. Ստեփանոս եկեղեցի (XVIIդ.), խաչքար (XVI-XVIIդդ.), տապանաքար (XVIIդ.), գերեզմանոց (XIVդ.), 8 խաչքարեր (XIVդ.), եկեղեցի «Հոչանցի անապատ» 1621թ., արձանագիր քար (XVIIդ.), քարանձավ:

Համայնքի տարածքում առկա են կրաքարի և մարմարացած կրաքարի հանքային պաշարներ:

Ջրամատակարարումն ինքնահոս է, համակարգը անհատական բնույթի է, սնվում է տարբեր բնական աղբյուրներից: Համայնքի տարածքում առկա են խմելու ջրի բազմաթիվ բնական աղբյուր-առվակներ:

Համայնքն ապահովված է էլեկտրաէներգիայով:

Ռադիոյի հեռարձակումները համայնքում հասանելի են:

Գործում է 2.5G բջջային կապի համակարգը, անլար հեռախոսակապն առկա է:

Ինտերնետ ծառայությունը հասանելի է:

Համայնքային ենթակայության ճանապարհները բնահողային են:

Հոչանցի համայնքային բյուջեի ծախսերի ֆինանսավորման աղբյուրներն են ընթացիկ եկամուտներ, ոչ ֆինանսական ակտիվների օտարումից միջոցների ստացումը և պետական բյուջեից նպատակային հատկացումները:

ԼՂՀ Քաշաթաղի շրջանի Ձորափ համայնքը

ԼՂՀ Քաշաթաղի շրջանի Ձորափ համայնքը տեղաբաշխված է հանրապետության հարավարևմտյան հատվածում: Բերձոր շրջկենտրոնից գտնվում է 37 կմ հեռավորության վրա, իսկ մայրաքաղաք Ստեփանակերտից՝ 87 կմ հեռավորության վրա:

Համայնքը լեռնային է, ունի 2942,0 հա տարածք, որից 2776,9 հա գյուղատնտեսական նշանակության, 82,8 հա անտառային հողեր:

Ձորափ համայնքի սահմանային գոտով հոսում է Հազարի գետը:

Ձորափ համայնքի բնակչության թվաքանակը կազմում է 121 մարդ, կա 33 տնտեսություն:

Բնակչությունը հիմնականում զբաղվում է գյուղատնտեսությամբ՝ անասնապահությամբ և հողագործությամբ:

Համայնքում գործում է գյուղապետարան, կա բուժաշխատող:

Ջրամատակարարումն իրականացվում է համայնքի կողմից: Համայնքի տարածքում խմելու ջրի համար առկա են թվով 15 գործող անհատական ջրհորներ:

Համայնքի տարածքով անցնում է «Ձորափ» ոռոգման ջրատարը:

Համայնքն ապահովված է էլեկտրաէներգիայով:

Հեռուստատեսությունը և ռադիոն համայնքում հասանելի են:

Գործում է 2.5G բջջային կապի համակարգը, անլար հեռախոսակապն առկա է:

Ինտերնետ ծառայությունը հասանելի է:

Համայնքում գործում է առևտրի 1 օբյեկտ:

Համայնքային ենթակառուցվածքային ճանապարհները բնահողային են, խճից և կոպճից, չմշակված կապակցող նյութերից:

Տրանսպորտային կապը կարգավորված է. ուղևորափոխադրումներն իրականացվում են Կովսական-Ստեփանակերտ-Կովսական միջշրջանային թիվ 352 և Կովսական-Բերձոր-Կովսական ներշրջանային կանոնավոր ավտոբուսային երթուղիներով (տարանցիկ):

Ձորափի համայնքային բյուջեի ծախսերի ֆինանսավորման աղբյուրներն են ընթացիկ եկամուտներ, ոչ ֆինանսական ակտիվների օտարումից միջոցների ստացումը և պետական բյուջեից նպատակային հատկացումները:

ԼՂՀ Քաշաթաղի շրջանի Ղազարապատ համայնքը

ԼՂՀ Քաշաթաղի շրջանի Ղազարապատ համայնքը տեղաբաշխված է հանրապետության արևմտյան հատվածում: Բերձոր շրջկենտրոնից գտնվում է 36 կմ հեռավորության վրա, իսկ մայրաքաղաք Ստեփանակերտից՝ 86 կմ հեռավորության վրա:

Համայնքը բարձրլեռնային է, ունի 2696,2 հա տարածք, որից 404,1 հա գյուղատնտեսական նշանակության, 2194,9 հա անտառային հողեր:

Ղազարապատ համայնքի սահմանային գոտով հոսում է Շավլա գետը:

Ղազարապատ համայնքի բնակչության թվաքանակը կազմում է 63 մարդ, կա 14 տնտեսություն:

Բնակչությունը հիմնականում զբաղվում է գյուղատնտեսությամբ՝ անասնապահությամբ և հողագործությամբ:

Համայնքն ունի գյուղապետարան, կա բուժաշխատող, գործում է միջնակարգ դպրոց, որտեղ սովորում են 18 աշակերտներ:

Ջրամատակարարումն ինքնահոս է, համակարգը անհատական բնույթի է, սնվում է տարբեր բնական աղբյուրներից: Համայնքի տարածքում առկա են խմելու ջրի բազմաթիվ բնական աղբյուր-առվակներ:

Համայնքն ապահովված է էլեկտրաէներգիայով:

Ռադիոյի հեռարձակումները համայնքում հասանելի են:

Գործում է 2.5G բջջային կապի համակարգը, անլար հեռախոսակապն առկա է:

Ինտերնետ ծառայությունը հասանելի է:

Համայնքային ենթակայության ճանապարհները բնահողային են:

Տրանսպորտային կապը կարգավորված է. կանոնավոր ուղևորափոխադրումներն իրականացվում են ԼՂՀ կառավարության կողմից հատկացված ՈՒԱԶ-ով:

Ղազարապատի համայնքային բյուջեի ծախսերի ֆինանսավորման աղբյուրներն են ընթացիկ եկամուտները, ոչ ֆինանսական ակտիվների օտարումից միջոցների ստացումը և պետական բյուջեից նպատակային հատկացումները:

ԼՂՀ Քաշաթաղի շրջանի Մամարք համայնքը

ԼՂՀ Քաշաթաղի շրջանի Մամարք համայնքը տեղաբաշխված է հանրապետության հարավարևմտյան հատվածում: Բերձոր շրջկենտրոնից գտնվում է 80 կմ հեռավորության վրա, իսկ մայրաքաղաք Ստեփանակերտից՝ 130 կմ հեռավորության վրա:

Համայնքը հարթավայրային է, ունի 2655,6 հա տարածք, որից 946,2 հա գյուղատնտեսական նշանակության, 1652,3 հա անտառային հողեր:

Մամարք համայնքի սահմանային գոտով հոսում է Որոտան գետը:

Համայնքի բնակչության թվաքանակը կազմում է 46 մարդ, կա 15 տնտեսություն:

Մամարք համայնքի կազմում ընդգրկված է նաև Հալե գյուղը, որտեղ բնակվում է 32 մարդ, կա 12 տնտեսություն:

Բնակչությունը հիմնականում զբաղվում է գյուղատնտեսությամբ՝ անասնապահությամբ և հողագործությամբ:

Համայնքում գործում է գյուղապետարան, կա բուժաշխատող:

Ջրամատակարարումն իրականացվում է համայնքի կողմից՝ ինքնահոս եղանակով, համակարգը սնվում է 1 ակունքից: Համայնքի տարածքում խմելու ջրի համար առկա են թվով 5 գործող անհատական ջրհորներ, 6 գործող անհատական ջրհոր կա Հալե գյուղում:

Համայնքի տարածքով անցնում են «Մամարք-1» և «Մամարք-2» ոռոգման ջրատարները:

Համայնքն ապահովված է էլեկտրաէներգիայով:

Հեռուստատեսությունը համայնքում հասանելի է:

Ինտերնետ ծառայությունը հասանելի է:

Համայնքային ենթակայության ճանապարհները բնահողային են, խճից և կոպճից, չմշակված կապակցող նյութերից:

Տրանսպորտային կապը կարգավորված է. ուղևորափոխադրումներն իրականացվում են Կովսական-Ստեփանակերտ-Կովսական միջշրջանային թիվ 352 և Կովսական-Բերձոր-Կովսական ներշրջանային կանոնավոր ավտոբուսային երթուղիներով (տարանցիկ):

Մամարքի համայնքային բյուջեի ծախսերի ֆինանսավորման աղբյուրներն են ընթացիկ եկամուտները, ոչ ֆինանսական ակտիվների օտարումից միջոցների ստացումը և պետական բյուջեից նպատակային հատկացումները:

ԼՂՀ Քաշաթաղի շրջանի Մարտունաշեն համայնքը

ԼՂՀ Քաշաթաղի շրջանի Մարտունաշեն համայնքը տեղաբաշխված է հանրապետության հարավարևմտյան հատվածում: Բերձոր շրջկենտրոնից գտնվում է 39 կմ հեռավորության վրա, իսկ մայրաքաղաք Ստեփանակերտից՝ 89 կմ հեռավորության վրա:

Համայնքը հարթավայրային է, ունի 585,0 հա տարածք, որից 548,4 հա գյուղատնտեսական նշանակության:

Մարտունաշեն համայնքի սահմանային գոտով հոսում է Հազարի գետը:

Մարտունաշեն համայնքի բնակչության թվաքանակը կազմում է 76 մարդ, կա 22 տնտեսություն:

Բնակչությունը հիմնականում զբաղվում է գյուղատնտեսությամբ՝ անասնապահությամբ և հողագործությամբ:

Համայնքն ունի գյուղապետարան, կա բուժաշխատող, գործում է միջնակարգ դպրոց, որտեղ սովորում են 23 աշակերտներ:

Ջրամատակարարումն իրականացվում է համայնքի կողմից՝ ինքնահոս եղանակով, որպես խմելու ջուր օգտագործվում է Հակարի գետի ջուրը: Համայնքի տարածքում խմելու ջրի համար առկա են թվով 3 գործող անհատական ջրհորներ:

Համայնքի տարածքով անցնում է «Մարտունաշեն» ոռոգման ջրատարը:

Համայնքն ապահովված է էլեկտրաէներգիայով:

Հեռուստատեսությունը և ռադիոն համայնքում հասանելի են:

Գործում է 2.5G բջջային կապի համակարգը, անլար հեռախոսակապն առկա է:

Ինտերնետ ծառայությունը հասանելի է:

Համայնքում գործում է առևտրի 1 օբյեկտ:

Համայնքային ենթակայության ճանապարհները բնահողային են, խճից և կոպճից, չմշակված կապակցող նյութերից:

Տրանսպորտային կապը կարգավորված է. ուղևորափոխադրումներն իրականացվում են Կովսական-Ստեփանակերտ-Կովսական միջշրջանային թիվ 352 և Կովսական-Բերձոր-Կովսական ներշրջանային կանոնավոր ավտոբուսային երթուղիներով (տարանցիկ):

Մարտունաշենի համայնքային բյուջեի ծախսերի ֆինանսավորման աղբյուրներն են ընթացիկ եկամուտները, ոչ ֆինանսական ակտիվների օտարումից միջոցների ստացումը և պետական բյուջեից նպատակային հատկացումները:

ԼՂՀ Քաշաթաղի շրջանի Միրիկ համայնքը

ԼՂՀ Քաշաթաղի շրջանի Միրիկ համայնքը տեղաբաշխված է հանրապետության արևմտյան հատվածում: Բերձոր շրջկենտրոնից գտնվում է 39 կմ հեռավորության վրա, իսկ մայրաքաղաք Ստեփանակերտից՝ 89 կմ հեռավորության վրա:

Համայնքը բարձրլեռնային է, ունի 3117,4 հա տարածք, որից 1840,8 հա գյուղատնտեսական նշանակության, 1181,3 հա անտառային հողեր:

Միրիկ համայնքի սահմանային գոտով հոսում է Աղավնո գետը:

Միրիկ համայնքի բնակչության թվաքանակը կազմում է 179 մարդ, կա 54 տնտեսություն:

Բնակչությունը հիմնականում զբաղվում է գյուղատնտեսությամբ՝ անասնապահությամբ և հողագործությամբ:

Համայնքն ունի գյուղապետարան, կա բուժաշխատող, գործում է միջնակարգ դպրոց, որտեղ սովորում են 29 աշակերտներ:

Համայնքի պատմամշակութային հուշարձաններն են՝ Սբ. Աստվածածին եկեղեցի (1682թ.), տապանաքարեր (XVIIդ.):

Ջրամատակարարումն ինքնահոս է, համակարգը անհատական բնույթի է, սնվում է տարբեր բնական աղբյուրներից: Համայնքի տարածքում առկա են խմելու ջրի բազմաթիվ բնական աղբյուր-առվակներ:

Համայնքն ապահովված է էլեկտրաէներգիայով:

Հեռուստատեսությունը համայնքում հասանելի է:

Գործում է 2.5G բջջային կապի համակարգը, անլար հեռախոսակապն առկա է:

Ինտերնետ ծառայությունը հասանելի է:

Համայնքային ենթակայության ճանապարհները բնահողային են:

Տրանսպորտային կապը կարգավորված է. ուղևորափոխադրումներն իրականացվում են Եզնագոմեր-Բերձոր-Եզնագոմեր ներշրջանային կանոնավոր ավտոբուսային երթուղով:

Միրիկի համայնքային բյուջեի ծախսերի ֆինանսավորման աղբյուրներն են ընթացիկ եկամուտները, ոչ ֆինանսական ակտիվների օտարումից միջոցների ստացումը և պետական բյուջեից նպատակային հատկացումները:

ԼՂՀ Քաշաթաղի շրջանի Մշենի համայնքը

ԼՂՀ Քաշաթաղի շրջանի Մշենի համայնքը տեղաբաշխված է հանրապետության արևմտյան հատվածում: Բերձոր շրջկենտրոնից գտնվում է 32 կմ հեռավորության վրա, իսկ մայրաքաղաք Ստեփանակերտից՝ 82 կմ հեռավորության վրա:

Համայնքը բարձրլեռնային է, ունի 2236,6 հա տարածք, որից 769,5 հա գյուղատնտեսական նշանակության, 1331,8 հա անտառային հողեր:

Մշենի համայնքի սահմանային գոտով հոսում է Ղոչազու գետը:

Համայնքի բնակչության թվաքանակը կազմում է 92 մարդ, կա 27 տնտեսություն:

Մշենի համայնքի կազմում ընդգրկված է նաև Արվական գյուղը, որտեղ բնակվում է 61 մարդ, կա 16 տնտեսություն:

Բնակչությունը հիմնականում զբաղվում է գյուղատնտեսությամբ՝ անասնապահությամբ և հողագործությամբ:

Համայնքն ունի գյուղապետարան, կա բուժաշխատող, գործում են միջնակարգ դպրոցը, որտեղ սովորում են 23 աշակերտներ, Արվական գյուղի հիմնական դպրոցը, որտեղ սովորում են 8 աշակերտներ:

Համայնքի պատմամշակութային վայրն է՝ ամրոց մ.թ.ա. II-I հազ.:

Ջրամատակարարումն ինքնահոս է, համակարգը անհատական բնույթի է, սնվում է տարբեր բնական աղբյուրներից: Համայնքի տարածքում առկա են խմելու ջրի որոշ քանակի բնական աղբյուր-առվակներ:

Համայնքն ապահովված է էլեկտրաէներգիայով:

Գործում է 2.5G բջջային կապի համակարգը, անլար հեռախոսակապն առկա է:

Ինտերնետ ծառայությունը հասանելի է:

Համայնքում գործում են առևտրի 3 օբյեկտներ:

Համայնքային ենթակայության ճանապարհները բնահողային են:

Մշենու համայնքային բյուջեի ծախսերի ֆինանսավորման աղբյուրներն են ընթացիկ եկամուտները, ոչ ֆինանսական ակտիվների օտարումից միջոցների ստացումը և պետական բյուջեից նպատակային հատկացումները:

ԼՂՀ Քաշաթաղի շրջանի Մոշաթաղ համայնքը

ԼՂՀ Քաշաթաղի շրջանի Մոշաթաղ համայնքը տեղաբաշխված է հանրապետության արևմտյան հատվածում: Բերձոր շրջկենտրոնից գտնվում է 36 կմ հեռավորության վրա, իսկ մայրաքաղաք Ստեփանակերտից՝ 86 կմ հեռավորության վրա:

Համայնքը բարձրլեռնային է, ունի 8834,1 հա տարածք, որից 2999,4 հա գյուղատնտեսական նշանակության, 5639,7 հա անտառային հողեր:

Մոշաթաղ համայնքի սահմանային գոտով հոսում է Աղավնո գետը:

Համայնքի բնակչության թվաքանակը կազմում է 211 մարդ, կա 50 տնտեսություն:

Մոշաթաղ համայնքի կազմում ընդգրկված են նաև Հերիկ և Բերդիկ գյուղերը: Հերիկ գյուղում բնակվում է 50 մարդ, կա 11 տնտեսություն, իսկ Բերդիկ գյուղում՝ 25 մարդ, կա 8 տնտեսություն:

Բնակչությունը հիմնականում զբաղվում է գյուղատնտեսությամբ՝ անասնապահությամբ և հողագործությամբ:

Համայնքում գործում են գյուղապետարան, բուժկետ, միջնակարգ դպրոցը, որտեղ սովորում են 51 աշակերտներ, Հերիկ գյուղի հիմնական դպրոցը, որտեղ սովորում են 17 աշակերտներ:

Ջրամատակարարումն ինքնահոս է, համակարգը անհատական բնույթի է, սնվում է տարբեր բնական աղբյուրներից: Համայնքի տարածքում առկա են խմելու ջրի բազմաթիվ բնական աղբյուր-առվակներ:

Համայնքն ապահովված է էլեկտրաէներգիայով:

Հեռուստատեսությունը համայնքում հասանելի է:

Գործում է 2.5G բջջային կապի համակարգը, անլար հեռախոսակապն առկա է:

Ինտերնետ ծառայությունը հասանելի է:

Համայնքում գործում են առևտրի 2 օբյեկտներ:

Համայնքային ենթակառուցվածքի ճանապարհները բնահողային են:

Տրանսպորտային կապը կարգավորված է. ուղևորափոխադրումներն իրականացվում են Եզնագոմեր-Բերձոր-Եզնագոմեր ներշրջանային կանոնավոր ավտոբուսային երթուղով:

Մոշաթաղի համայնքային բյուջեի ծախսերի ֆինանսավորման աղբյուրներն են ընթացիկ եկամուտները, ոչ ֆինանսական ակտիվների օտարումից միջոցների ստացումը և պետական բյուջեից նպատակային հատկացումները:

ԼՂՀ Քաշաթաղի շրջանի Մուշ համայնքը

ԼՂՀ Քաշաթաղի շրջանի Մուշ համայնքը տեղաբաշխված է հանրապետության հարավարևմտյան հատվածում: Բերձոր շրջկենտրոնից գտնվում է 115 կմ հեռավորության վրա, իսկ մայրաքաղաք Ստեփանակերտից՝ 165 կմ հեռավորության վրա:

Համայնքը հարթավայրային է, ունի 1739,0 հա տարածք, որից 1606,6 հա գյուղատնտեսական նշանակության:

Մուշ համայնքի սահմանային գոտով հոսում է Ողջի գետը:

Մուշ համայնքի բնակչության թվաքանակը կազմում է 118 մարդ, կա 33 տնտեսություն:

Բնակչությունը հիմնականում զբաղվում է գյուղատնտեսությամբ՝ անասնապահությամբ և հողագործությամբ:

Համայնքում գործում է գյուղապետարան, կա բուժաշխատող:

Ջրամատակարարումն իրականացվում է համայնքի կողմից՝ ինքնահոս եղանակով, համակարգը սնվում է 1 ակունքից, խմելու ջրի համար օգտագործում են հիմնականում ջրանցքների ոռոգման ջուրը: Համայնքի տարածքում խմելու ջրի համար առկա են թվով 23 գործող անհատական ջրհորներ:

Համայնքի տարածքով անցնում են «Մուշ-1» և «Մուշ-2» ոռոգման ջրատարները:

Համայնքն ապահովված է էլեկտրաէներգիայով:

Հեռուստատեսությունը համայնքում հասանելի է:

Բջջային և անլար հեռախոսակապերն առկա են:

Ինտերնետ ծառայությունը հասանելի է:

Համայնքում գործում է առևտրի 1 օբյեկտ:

Համայնքային ենթակայության ճանապարհները բնահողային են, խճից և կոպճից, չմշակված կապակցող նյութերից:

Տրանսպորտային կապը կարգավորված է. ուղևորափոխադրումներն իրականացվում են Կովսական-Ստեփանակերտ-Կովսական միջշրջանային թիվ 352 և Կովսական-Բերձոր-Կովսական ներշրջանային կանոնավոր ավտոբուսային երթուղիներով (տարանցիկ):

Մուշի համայնքային բյուջեի ծախսերի ֆինանսավորման աղբյուրներն են ընթացիկ եկամուտները, ոչ ֆինանսական ակտիվների օտարումից միջոցների ստացումը և պետական բյուջեից նպատակային հատկացումները:

ԼՂՀ Քաշաթաղի շրջանի Նորաշենիկ համայնքը

ԼՂՀ Քաշաթաղի շրջանի Նորաշենիկ համայնքը տեղաբաշխված է հանրապետության արևմտյան հատվածում: Բերձոր շրջկենտրոնից գտնվում է 35 կմ հեռավորության վրա, իսկ մայրաքաղաք Ստեփանակերտից՝ 85 կմ հեռավորության վրա:

Համայնքը բարձրլեռնային է, ունի 3213,7 հա տարածք, որից 2147,6 հա գյուղատնտեսական նշանակության, 1031,3 հա անտառային հողեր:

Նորաշենիկ համայնքի սահմանային գոտով հոսում է Շավվա գետը:

Համայնքի բնակչության թվաքանակը կազմում է 78 մարդ, կա 15 տնտեսություն:

Նորաշենիկ համայնքի կազում ընդգրկված է Վարդուտ գյուղն, որտեղ բնակվում է 57 մարդ, կա 14 տնտեսություն:

Բնակչությունը հիմնականում զբաղվում է գյուղատնտեսությամբ՝ անասնապահությամբ և հողագործությամբ:

Համայնքն ունի գյուղապետարան, կա բուժաշխատող, գործում է Վարդուտի միջնակարգ դպրոցը, որտեղ սովորում են 20 աշակերտներ:

Ջրամատակարարումն ինքնահոս է, համակարգն անհատական բնույթի է, սնվում է տարբեր բնական աղբյուրներից: Համայնքի տարածքում առկա են խմելու ջրի բազմաթիվ բնական աղբյուր-առվակներ:

Համայնքն ապահովված է էլեկտրաէներգիայով:

Անալոգային հեռուստատեսությունը համայնքում հասանելի է, իսկ թվային հեռուստատեսության սփռվածությունը հասանելի է Նորաշենիկ գյուղում:

Ռադիոյի հեռարձակումները Վարդուտ գյուղում հասանելի են:

Գործում է 2.5G բջջային կապի համակարգը, անլար հեռախոսակապն առկա է:

Ինտերնետ ծառայությունը հասանելի է:

Համայնքում գործում է առևտրի 1 օբյեկտ:

Համայնքային ենթակառուցվածքի ճանապարհները բնահողային են:

Վարդուտ գյուղում տրանսպորտային կապը կարգավորված է, կանոնավոր ուղևորափոխադրումներն իրականացվում են ԼՂՀ կառավարության կողմից հատկացված ՈՒՎԶ-ով:

Նորաշենիկի համայնքային բյուջեի ծախսերի ֆինանսավորման աղբյուրներն են ընթացիկ եկամուտները, ոչ ֆինանսական ակտիվների օտարումից միջոցների ստացումը և պետական բյուջեից նպատակային հատկացումները:

ԼՂՀ Քաշաթաղի շրջանի Սուս համայնքը

ԼՂՀ Քաշաթաղի շրջանի Սուս համայնքը տեղաբաշխված է հանրապետության արևմտյան հատվածում: Բերձոր շրջկենտրոնից գտնվում է 6 կմ հեռավորության վրա, իսկ մայրաքաղաք Ստեփանակերտից՝ 53 կմ հեռավորության վրա:

Համայնքը լեռնային է, ունի 2079,2 հա տարածք, որից 609,4 հա գյուղատնտեսական նշանակության, 1318,1 հա անտառային հողեր:

Սուս համայնքի բնակչության թվաքանակը կազմում է 26 մարդ, կա 13 տնտեսություն:

Սուս համայնքի կազմում ընդգրկված են նաև Ներքին Սուս, Գիհուտ և Ուրմիա գյուղերը: Ներքին Սուս գյուղում բնակվում է 94 մարդ, կա 26 տնտեսություն, Գիհուտ գյուղում՝ 46 մարդ, կա 12 տնտեսություն, իսկ Ուրմիա գյուղում՝ 2 մարդ, կա 2 տնտեսություն:

Բնակչությունը հիմնականում զբաղվում է գյուղատնտեսությամբ՝ անասնապահությամբ և հողագործությամբ:

Համայնքն ունի գյուղապետարան, կա բուժաշխատող, գործում է միջնակարգ դպրոց, որտեղ սովորում են 36 աշակերտներ:

Ջրամատակարարումն ինքնահոս է, համակարգը անհատական բնոյթի է, սնվում է տարբեր բնական աղբյուրներից: Համայնքի տարածքում առկա են խմելու ջրի որոշ քանակի բնական աղբյուր-առվակներ:

Սուս, Ներքին Սուս և Գիհուտ գյուղերն ապահովված են էլեկտրաէներգիայով:

Հեռուստատեսությունը և ռադիոն համայնքում հասանելի են:

2.5G բջջային հեռախոսակապ առկա է Սուս, Ներքին Սուս և Գիհուտ գյուղերում, անլար հեռախոսակապը համայնքում առկա է:

Ինտերնետ ծառայությունը հասանելի է:

Համայնքային ենթակայության ճանապարհներն ասֆալտապատ են, բնահողային, խճից և կոպճից, չմշակված կապակցող նյութերից:

Ներքին Սուս գյուղում տրանսպորտային կապը կարգավորված է, ուղևորափոխադրումներն իրականացվում են թիվ 001 կանոնավոր երթուղով:

Սուսի համայնքային բյուջեի ծախսերի ֆինանսավորման աղբյուրներն են ընթացիկ եկամուտները, ոչ ֆինանսական ակտիվների օտարումից միջոցների ստացումը և պետական բյուջեից նպատակային հատկացումները:

ԼՂՀ Քաշաթաղի շրջանի Շալուա համայնքը

ԼՂՀ Քաշաթաղի շրջանի Շալուա համայնքը տեղաբաշխված է հանրապետության հյուսիսարևմտյան հատվածում: Բերձոր շրջկենտրոնից գտնվում է 55 կմ հեռավորության վրա, իսկ մայրաքաղաք Ստեփանակերտից՝ 105 կմ հեռավորության վրա:

Համայնքը լեռնային է, ունի 15414,0 հա տարածք, որից 6629,0 հա գյուղատնտեսական նշանակության, 8331,6 հա անտառային հողեր:

Շալուա համայնքի սահմանային գոտով հոսում է Շալվա գետը:

Համայնքի բնակչության թվաքանակը կազմում է 55 մարդ, կա 18 տնտեսություն:

Շալուա համայնքի կազմում ընդգրկված են նաև Հիմնաշեն, Վերին Շեն և Քարուտ գյուղերը: Հիմնաշեն գյուղում բնակվում է 38 մարդ, կա 8 տնտեսություն, Վերին Շեն գյուղում՝ 20 մարդ, կա 5 տնտեսություն, իսկ Քարուտ գյուղում՝ 12 մարդ, կա 3 տնտեսություն:

Բնակչությունը հիմնականում զբաղվում է գյուղատնտեսությամբ՝ անասնապահությամբ և հողագործությամբ:

Համայնքն ունի գյուղապետարան, կա բուժաշխատող, գործում է միջնակարգ դպրոց, որտեղ սովորում են 19 աշակերտներ:

Համայնքի պատմամշակութային հուշարձաններն են՝ դամբարանադաշտ (I-XIII դդ.) եկեղեցի «Պողոս-Պոտրոս» (XVIIդ.), խաչքար (XII-XIIIդդ.), 5 խաչքարեր (17-րդ դար), 2 տապանաքարեր (XVIIդ.), տապանաքար (1629թ.), արձանագիր քար (XVII-XVIIIդդ.), կամուրջ (միջնադար):

Ջրամատակարարումն ինքնահոս է, համակարգը անհատական բնույթի է, սնվում է տարբեր բնական աղբյուրներից: Համայնքի տարածքում առկա են խմելու ջրի բազմաթիվ բնական աղբյուր-առվակներ:

Համայնքն ապահովված է էլեկտրաէներգիայով:

Հեռուստատեսությունը և ռադիոն համայնքում հասանելի են:

Բջջային հեռախոսակապ առկա է Շալուա և Հիմնաշեն գյուղերում:

Ինտերնետ ծառայությունը հասանելի է:

Համայնքային ենթակայության ճանապարհները բնահողային են, խճից և կոպճից, չմշակված կապակցող նյութերից:

Տրանսպորտային կապը կարգավորված է. կանոնավոր ուղևորափոխադրումներն իրականացվում են ԼՂՀ կառավարության կողմից հատկացված ՈՒԱԶ-ով:

Շալուայի համայնքային բյուջեի ծախսերի ֆինանսավորման աղբյուրներն են ընթացիկ եկամուտները, ոչ ֆինանսական ակտիվների օտարումից միջոցների ստացումը և պետական բյուջեից նպատակային հատկացումները:

ԼՂՀ Քաշաթաղի շրջանի Որոտան քաղաքային համայնքը

ԼՂՀ Քաշաթաղի շրջանի Որոտան քաղաքային համայնքը տեղաբաշխված է հանրապետության հարավարևմտյան հատվածում: Բերձոր շրջկենտրոնից գտնվում է 80 կմ հեռավորության վրա, իսկ մայրաքաղաք Ստեփանակերտից՝ 140 կմ հեռավորության վրա:

Համայնքը հարթավայրային է, վարչական և գյուղատնտեսական նշանակության հողերի վերաբերյալ ստույգ տեղեկություններ չկա, կադաստրային չափագրումներ չեն իրականացվել:

Որոտան համայնքի սահմանային գոտով հոսում է Որոտան գետը:

Համայնքի բնակչության թվաքանակը կազմում է 556 մարդ, կա 162 տնտեսություն:

Որոտան համայնքի կազմում ընդգրկված են նաև Անդոկաբերդ, Դողար, Բարկուշատ և Վանանդ գյուղերը: Անդոկաբերդ գյուղում բնակվում է 8 մարդ, կա 2 տնտեսություն, Դողար գյուղում՝ 8 մարդ, կա 4 տնտեսություն, Բարկուշատ գյուղում՝ 20 մարդ, կա 7 տնտեսություն, իսկ Վանանդ գյուղում՝ 16 մարդ, կա 5 տնտեսություն:

Բնակչությունը հիմնականում զբաղվում է գյուղատնտեսությամբ՝ անասնապահությամբ և հողագործությամբ:

Համայնքում գործում է քաղաքապետարան, կա բուժաշխատող:

Ջրամատակարարումն իրականացվում է համայնքի կողմից՝ ինքնահոս եղանակով, համակարգը սնվում է 1 ակունքից: Համայնքի տարածքում խմելու ջրի համար առկա են որոշ քանակությամբ սեզոնային բնական աղբյուրներ:

Համայնքի տարածքով անցնում են «Որոտան-1» և «Որոտան-2» ոռոգման ջրատարները:

Համայնքն ապահովված է էլեկտրաէներգիայով:

Ռադիոյի հեռարձակումները համայնքում հասանելի են:

Բջջային հեռախոսակապն առկա է:

Ինտերնետ ծառայությունը հասանելի է (ապահովված է Wi-Fi ինտերնետ կապով):

Համայնքային ենթակայության ճանապարհներն ասֆալտապատ են, բնահողային, խճից և կոպճից, չմշակված կապակցող նյութերից:

Տրանսպորտային կապը կարգավորված է. ուղևորափոխադրումներն իրականացվում են Երևան-Որոտան-Հադրութ-Հադրութ-Որոտան-Երևան միջպետական թիվ 012 կանոնավոր ավտոբուսային երթուղով:

Որոտանի համայնքային բյուջեի ծախսերի ֆինանսավորման աղբյուրներն են ընթացիկ եկամուտները, ոչ ֆինանսական ակտիվների օտարումից միջոցների ստացումը և պետական բյուջեից նպատակային հատկացումները:

ԼՂՀ Քաշաթաղի շրջանի Սարատակ համայնքը

ԼՂՀ Քաշաթաղի շրջանի Սարատակ համայնքը տեղաբաշխված է հանրապետության հարավարևմտյան հատվածում: Բերձոր շրջկենտրոնից գտնվում է 46 կմ հեռավորության վրա, իսկ մայրաքաղաք Ստեփանակերտից՝ 96 կմ հեռավորության վրա:

Համայնքը հարթավայրային է, ունի 1650,0 հա տարածք, որից 1124,7 հա գյուղատնտեսական նշանակության, 454,0 հա անտառային հողեր:

Սարատակ համայնքի սահմանային գոտով հոսում է Հազարի գետը:

Սարատակ համայնքի բնակչության թվաքանակը կազմում է 123 մարդ, կա 36 տնտեսություն:

Բնակչությունը հիմնականում զբաղվում է գյուղատնտեսությամբ՝ անասնապահությամբ և հողագործությամբ:

Համայնքն ունի գյուղապետարան, կա բուժաշխատող, գործում է միջնակարգ դպրոց, որտեղ սովորում են 34 աշակերտներ:

Համայնքի պատմամշակութային վայրն է՝ խոյատապան (XVII-XVIIIդդ.):

Ջրամատակարարումն իրականացվում է համայնքի կողմից՝ ինքնահոս եղանակով, համակարգը սնվում է 1 ակունքից: Համայնքի տարածքում խմելու ջրի համար առկա են թվով 7 գործող անհատական ջրհորներ:

Համայնքն ապահովված է էլեկտրաէներգիայով:

Հեռուստատեսությունը և ռադիոն համայնքում հասանելի են:

Գործում է 2.5G բջջային կապի համակարգը, անլար հեռախոսակապն առկա է:

Ինտերնետ ծառայությունը հասանելի է (ապահովված է Wi-Fi ինտերնետ կապով):

Համայնքում գործում են առևտրի 2 օբյեկտներ և 1 գործարան:

Համայնքային ենթակայության ճանապարհները բնահողային են, խճից և կոպճից, չմշակված կապակցող նյութերից:

Տրանսպորտային կապը կարգավորված է. ուղևորափոխադրումներն իրականացվում են Կովսական-Ստեփանակերտ-Կովսական միջշրջանային թիվ 352 և Կովսական-Բերձոր-Կովսական ներշրջանային կանոնավոր ավտոբուսային երթուղիներով (տարանցիկ):

Սարատակի համայնքային բյուջեի ծախսերի ֆինանսավորման աղբյուրներն են ընթացիկ եկամուտները, ոչ ֆինանսական ակտիվների օտարումից միջոցների ստացումը և պետական բյուջեից նպատակային հատկացումները:

ԼՂՀ Քաշաթաղի շրջանի Սոնասար համայնքը

ԼՂՀ Քաշաթաղի շրջանի Սոնասար համայնքը տեղաբաշխված է հանրապետության արևմտյան հատվածում: Բերձոր շրջկենտրոնից գտնվում է 32 կմ հեռավորության վրա, իսկ մայրաքաղաք Ստեփանակերտից՝ 82 կմ հեռավորության վրա:

Համայնքը լեռնային է, ունի 1204,4 հա տարածք, որից 366,4 հա գյուղատնտեսական նշանակության, 756,2 հա անտառային հողեր:

Սոնասար համայնքի սահմանային գոտով հոսում է Ղոչագու գետը:

Համայնքի բնակչության թվաքանակը կազմում է 89 մարդ, կա 22 տնտեսություն:

Սոնասար համայնքի կազմում ընդգրկված է Մարգիս գյուղը, որտեղ բնակվում է 12 մարդ, կա 2 տնտեսություն:

Բնակչությունը հիմնականում զբաղվում է գյուղատնտեսությամբ՝ անասնապահությամբ և հողագործությամբ:

Համայնքն ունի գյուղապետարան, կա բուժաշխատող, գործում է միջնակարգ դպրոց, որտեղ սովորում են 15 աշակերտներ:

Համայնքի պատմամշակութային հուշարձաններն են՝ դամբարանադաշտ «Սոնասար» (մ.թ.ա. II դ.), գերեզմանոց «Սոնասար» (XII-XVIII դդ.), 2 տապարանաքարեր (XIV դ.), խաչքար (XIV դ.), խաչքար (XII դ.), խաչքարի պատվանդան (1056թ.), արձանագրություն (XVII դ.), խոյակ (XVIII դ.), կամուրջ (XI-XIII դդ.):

Համայնքի տարածքում առկա են իսլանդական շպատի հանքային պաշարներ:

Ջրամատակարարումն ինքնահոս է, համակարգը անհատական բնույթի է, սնվում է տարբեր բնական աղբյուրներից: Համայնքի տարածքում առկա են խմելու ջրի բազմաթիվ բնական աղբյուր-առվակներ:

Համայնքն ապահովված է էլեկտրաէներգիայով:

Հեռուստատեսությունը համայնքում հասանելի է:

Ռադիոյի հեռարձակումները Սոնասար գյուղում հասանելի են:

Բջջային և անլար հեռախոսակապերն առկա են Սոնասար գյուղում:

Ինտերնետ ծառայությունը հասանելի է:

Համայնքում գործում է առևտրի 1 օբյեկտ:

Համայնքային ենթակառուցվածքի ճանապարհները բնահողային են:

Սոնասարի համայնքային բյուջեի ծախսերի ֆինանսավորման աղբյուրներն են ընթացիկ եկամուտները, ոչ ֆինանսական ակտիվների օտարումից միջոցների ստացումը և պետական բյուջեից նպատակային հատկացումները:

ԼՂՀ Քաշաթաղի շրջանի Վակունիս համայնքը

ԼՂՀ Քաշաթաղի շրջանի Վակունիս համայնքը տեղաբաշխված է հանրապետության հյուսիսարևմտյան հատվածում: Բերձոր շրջկենտրոնից գտնվում է 46 կմ հեռավորության վրա, իսկ մայրաքաղաք Ստեփանակերտից՝ 96 կմ հեռավորության վրա:

Համայնքը բարձրլեռնային է, ունի 15727,3 հա տարածք, որից 2466,3 հա գյուղատնտեսական նշանակության, 12878,8 հա անտառային հողեր:

Վակունիս համայնքի սահմանային գոտով հոսում է Շավլա գետը:

Համայնքի բնակչության թվաքանակը կազմում է 68 մարդ, կա 16 տնտեսություն:

Վակունիս համայնքի կազմում ընդգրկված է Խաչինտափ, Չորմանք և Շամք գյուղերը: Խաչինտափ գյուղում բնակվում է 3 մարդ, կա 1 տնտեսություն:

Բնակչությունը հիմնականում զբաղվում է գյուղատնտեսությամբ՝ անասնապահությամբ և հողագործությամբ:

Համայնքն ունի գյուղապետարան, կա բուժաշխատող, գործում են հիմնական դպրոց, որտեղ սովորում են 19 աշակերտներ:

Համայնքի պատմամշակութային հուշարձաններն են՝ եկեղեցի (XVII դ.), գյուղատեղի (միջնադար), գյուղատեղի «Աղջայազ» (միջնադար), խաչքար (XV-XVI դդ.), 2 խաչքարեր (XIII դ.), տապանաքար (XVII- XVIII դդ.), գերեզմանոց ձիատապաններով (19-րդ դ. կեսեր), դամբարան (19-րդ դ. կեսեր): Չորմարք գյուղի պատմամշակութային հուշարձաններն են՝ գերեզմանոց (XVII դ.), 2 տապանաքարեր (XVII դ.), խաչքար (X-IX դդ.):

Ջրամատակարարումն ինքնահոս է, համակարգը անհատական բնույթի է, սնվում է տարբեր բնական աղբյուրներից: Համայնքի տարածքում առկա են խմելու ջրի բազմաթիվ բնական աղբյուր-առվակներ:

Համայնքն ապահովված է էլեկտրաէներգիայով:

Հեռուստատեսությունը և ռադիոն համայնքում հասանելի են:

Գործում է 2.5G բջջային կապի համակարգը, անլար հեռախոսակապն առկա է:

Ինտերնետ ծառայությունը հասանելի է:

Համայնքային ենթակառուցվածքի ճանապարհները բնահողային են:

Վակունիս գյուղի տրանսպորտային կապը կարգավորված է, կանոնավոր ուղևորափոխադրումներն իրականացվում են, իսկ Խաչինտափ գյուղում կանոնավոր փոխադրումներ չեն իրականացվում:

Վակունիսի համայնքային բյուջեի ծախսերի ֆինանսավորման աղբյուրներն են ընթացիկ եկամուտները, ոչ ֆինանսական ակտիվների օտարումից միջոցների ստացումը և պետական բյուջեից նպատակային հատկացումները:

ԼՂՀ Քաշաթաղի շրջանի Վաղազին համայնքը

ԼՂՀ Քաշաթաղի շրջանի Վաղազին համայնքը տեղաբաշխված է հանրապետության արևմտյան հատվածում: Բերձոր շրջկենտրոնից գտնվում է 46 կմ հեռավորության վրա, իսկ մայրաքաղաք Ստեփանակերտից՝ 96 կմ հեռավորության վրա:

Համայնքը բարձրլեռնային է, ունի 3279,6 հա տարածք, որից 1434,5 հա գյուղատնտեսական նշանակության, 1664,2 հա անտառային հողեր:

Վաղազին համայնքի սահմանային գոտով հոսում է Շալվա գետի վտակը:

Վաղազին համայնքի բնակչության թվաքանակը կազմում է 53 մարդ, կա 13 տնտեսություն:

Վաղազին համայնքի կազմում ընդգրկված է Մարտիրոս գյուղը, որտեղ բնակվում է 1 մարդ, կա 1 տնտեսություն:

Բնակչությունը հիմնականում զբաղվում է գյուղատնտեսությամբ՝ անասնապահությամբ և հողագործությամբ:

Համայնքն ունի գյուղապետարան, կա բուժաշխատող, գործում է միջնակարգ դպրոց, որտեղ սովորում են 14 աշակերտներ:

Զրամատակարարումն ինքնահոս է, համակարգը անհատական բնույթի է, սնվում է տարբեր բնական աղբյուրներից: Համայնքի տարածքում առկա են խմելու ջրի որոշ քանակի բնական աղբյուր-առվակներ:

Համայնքն ապահովված է էլեկտրաէներգիայով:

Հեռուստատեսությունը և ռադիոն համայնքում հասանելի են:

2.5G բջջային հեռախոսակապ առկա է Վաղազին գյուղում: Ինտերնետ ծառայությունը հասանելի է (ապահովված է Wi-Fi ինտերնետ կապով):

Համայնքային ենթակառուցվածքի ճանապարհները բնահողային են:

Վաղազին գյուղի տրանսպորտային կապը կարգավորված է, կանոնավոր ուղևորափոխադրումներն իրականացվում են ԼՂՀ կառավարության կողմից հատկացված ՈՒԱԶ-ով, իսկ Մարտիրոս գյուղում կանոնավոր փոխադրումներ չեն իրականացվում:

Վաղազինի համայնքային բյուջեի ծախսերի ֆինանսավորման աղբյուրներն են ընթացիկ եկամուտները, ոչ ֆինանսական ակտիվների օտարումից միջոցների ստացումը և պետական բյուջեից նպատակային հատկացումները:

ԼՂՀ Քաշաթաղի շրջանի Վան համայնքը

ԼՂՀ Քաշաթաղի շրջանի Վան համայնքը տեղաբաշխված է հանրապետության հարավարևմտյան հատվածում: Բերձոր շրջկենտրոնից գտնվում է 108 կմ հեռավորության վրա, իսկ մայրաքաղաք Ստեփանակերտից՝ 158 կմ հեռավորության վրա:

Համայնքը հարթավայրային է, ունի 1430,0 հա տարածք, որից 1257,9 հա գյուղատնտեսական նշանակության:

Վան համայնքի սահմանային գոտով հոսում է Ողջի գետը:

Վան համայնքի բնակչության թվաքանակը կազմում է 129 մարդ, կա 32 տնտեսություն:

Բնակչությունը հիմնականում զբաղվում է գյուղատնտեսությամբ՝ անասնապահությամբ և հողագործությամբ:

Համայնքն ունի գյուղապետարան, կա բուժաշխատող, գործում է միջնակարգ դպրոց, որտեղ սովորում են 32 աշակերտներ:

Ջրամատակարարումն իրականացվում է համայնքի կողմից՝ ինքնահոս եղանակով, համակարգը սնվում է 1 ակունքից: Խմելու ջրի համար օգտագործվում է նաև ոռոգման նպատակով մատակարարվող ջրանցքների ջրերը:

Համայնքի տարածքով անցնում են «Վան-1», «Վան-2» և «Վան-3» ոռոգման ջրատարները:

Համայնքն ապահովված է էլեկտրաէներգիայով:

Հեռուստատեսությունը և ռադիոն համայնքում հասանելի են:

Գործում է 2.5G բջջային կապի համակարգն, անլար հեռախոսակապն առկա է:

Ինտերնետ ծառայությունը հասանելի է (ապահովված է Wi-Fi ինտերնետ կապով):

Համայնքում գործում է առևտրի 1 օբյեկտ:

Համայնքային ենթակառուցվածքի ճանապարհներն ասֆալտապատ են, բնահողային, խճից և կրպճից, չմշակված կապակցող նյութերից:

Տրանսպորտային կապը կարգավորված է. ուղևորափոխադրումներն իրականացվում են Կովսական-Ստեփանակերտ-Կովսական միջշրջանային թիվ 352 և Կովսական-Բերձոր-Կովսական ներշրջանային կանոնավոր ավտոբուսային երթուղիներով (տարանցիկ):

Վանի համայնքային բյուջեի ծախսերի ֆինանսավորման աղբյուրներն են ընթացիկ եկամուտները, ոչ ֆինանսական ակտիվների օտարումից միջոցների ստացումը և պետական բյուջեից նպատակային հատկացումները:

ԼՂՀ Քաշաթաղի շրջանի Վարդաբաց համայնքը

ԼՂՀ Քաշաթաղի շրջանի Վարդաբաց համայնքը տեղաբաշխված է հանրապետության հարավարևմտյան հատվածում: Բերձոր շրջկենտրոնից գտնվում է 83 կմ հեռավորության վրա, իսկ մայրաքաղաք Ստեփանակերտից՝ 120 կմ հեռավորության վրա:

Համայնքը հարթավայրային է, ունի 2477,4 հա տարածք, որից 928,0 հա գյուղատնտեսական նշանակության, 1473,9 հա անտառային հողեր:

Վարդաբաց համայնքի սահմանային գոտով հոսում է Որոտան գետը:

Համայնքի բնակչության թվաքանակը կազմում է 59 մարդ, կա 18 տնտեսություն:

Վարդաբաց համայնքի կազմում ընդգրկված է Քարոտան գյուղը, որտեղ բնակվում է 68 մարդ, կա 16 տնտեսություն:

Բնակչությունը հիմնականում զբաղվում է գյուղատնտեսությամբ՝ անասնապահությամբ և հողագործությամբ:

Համայնքում գործում է գյուղապետարան, կա բուժաշխատող:

Զրամատակարարումն իրականացվում է համայնքի կողմից: Համայնքի տարածքում խմելու ջրի համար առկա են թվով 15 գործող անհատական ջրհորներ: Խմելու ջրի համար օգտագործվում է նաև ոռոգման նպատակով մատակարարվող ջրանցքների ջրերը:

Համայնքի տարածքով անցնում են «Քարոտան-1» և «Վարդաբաց-Կրմեն» ոռոգման ջրատարները:

Համայնքն ապահովված է էլեկտրաէներգիայով:

Հեռուստատեսությունը համայնքում հասանելի է:

Գործում է 2.5G բջջային կապի համակարգը, անլար հեռախոսակապն առկա է:

Ինտերնետ ծառայությունը հասանելի է:

Համայնքային ենթակայության ճանապարհները բնահողային են, խճից և կոպճից, չմշակված կապակցող նյութերից:

Տրանսպորտային կապը կարգավորված է. ուղևորափոխադրումներն իրականացվում են Կովսական-Ստեփանակերտ-Կովսական միջշրջանային թիվ 352 և Կովսական-Բերձոր-Կովսական ներշրջանային կանոնավոր ավտոբուսային երթուղիներով (տարանցիկ):

Վարդաբացի համայնքային բյուջեի ծախսերի ֆինանսավորման աղբյուրներն են ընթացիկ եկամուտները, ոչ ֆինանսական ակտիվների օտարումից միջոցների ստացումը և պետական բյուջեից նպատակային հատկացումները:

ԼՂՀ Քաշաթաղի շրջանի Վուրգավան համայնքը

ԼՂՀ Քաշաթաղի շրջանի Վուրգավան համայնքը տեղաբաշխված է հանրապետության հարավարևմտյան հատվածում: Բերձոր շրջկենտրոնից գտնվում է 38 կմ հեռավորության վրա, իսկ մայրաքաղաք Ստեփանակերտից՝ 89 կմ հեռավորության վրա:

Համայնքը հարթավայրային է, ունի 1275,0 հա տարածք, որից 399,6 հա գյուղատնտեսական նշանակության, 817,1 հա անտառային հողեր:

Վուրգավան համայնքի սահմանային գոտով հոսում է Հազարի գետը:

Վուրգավան համայնքի բնակչության թվաքանակը կազմում է 135 մարդ, կա 38 տնտեսություն:

Բնակչությունը հիմնականում զբաղվում է գյուղատնտեսությամբ՝ անասնապահությամբ և հողագործությամբ:

Համայնքն ունի գյուղապետարան, կա բուժաշխատող, գործում են միջնակարգ դպրոց, որտեղ սովորում են 19 աշակերտներ, «Բերձորի երաժշտական դպրոց» ՊՈԱԿ-ի Վուրգավանի մասնաճյուղը:

Ջրամատակարարումն իրականացվում է համայնքի կողմից՝ ինքնահոս եղանակով, համակարգը սնվում է 1 ակունքից: Համայնքի տարածքում խմելու ջրի համար առկա են թվով 29 գործող անհատական ջրհորներ:

Համայնքի տարածքով անցնում է «Վուրգավան-ՈՒՌեկան» ոռոգման ջրատարը:

Համայնքն ապահովված է էլեկտրաէներգիայով:

Հեռուստատեսությունը և ռադիոն համայնքում հասանելի են:

Գործում է 2.5G բջջային կապի համակարգը, անլար հեռախոսակապն առկա է:

Ինտերնետ ծառայությունը հասանելի է:

Համայնքում գործում են առևտրի 2 օբյեկտներ:

Համայնքային ենթակայության ճանապարհները բնահողային են, խճից և կոպճից, չմշակված կապակցող նյութերից:

Տրանսպորտային կապը կարգավորված է. ուղևորափոխադրումներն իրականացվում են Կովսական-Ստեփանակերտ-Կովսական միջջրջանային թիվ 352 և Կովսական-Բերձոր-Կովսական ներշրջանային կանոնավոր ավտոբուսային երթուղիներով (տարանցիկ):

Վուրգավանի համայնքային բյուջեի ծախսերի ֆինանսավորման աղբյուրներն են ընթացիկ եկամուտները, ոչ ֆինանսական ակտիվների օտարումից միջոցների ստացումը և պետական բյուջեից նպատակային հատկացումները:

ԼՂՀ Քաշաթաղի շրջանի Տիգրանավան համայնքը

ԼՂՀ Քաշաթաղի շրջանի Տիգրանավան համայնքը տեղաբաշխված է հանրապետության հարավարևմտյան հատվածում: Բերձոր շրջկենտրոնից գտնվում է 42 կմ հեռավորության վրա, իսկ մայրաքաղաք Ստեփանակերտից՝ 94 կմ հեռավորության վրա:

Համայնքը հարթավայրային է, ունի 1547,0 հա տարածք, որից 834,7 հա գյուղատնտեսական նշանակության, 635,3 հա անտառային հողեր:

Տիգրանավան համայնքի սահմանային գոտով հոսում է Հագարի գետը:

Տիգրանավան համայնքի բնակչության թվաքանակը կազմում է 162 մարդ, կա 39 տնտեսություն:

Բնակչությունը հիմնականում զբաղվում է գյուղատնտեսությամբ՝ անասնապահությամբ և հողագործությամբ:

Համայնքն ունի գյուղապետարան, կա բուժաշխատող, գործում է միջնակարգ դպրոց, որտեղ սովորում են 33 աշակերտներ:

Զրամատակարարումն իրականացվում է պետության կողմից կենտրոնացված՝ մեխանիկական եղանակով, համակարգը սնվում է 1 ակունքից: Համայնքի տարածքում խմելու ջրի համար առկա է թվով 1 գործող արտեզյան ջրհոր:

Համայնքն ապահովված է էլեկտրաէներգիայով:

Հեռուստատեսությունը և ռադիոն համայնքում հասանելի են:

Գործում է 2.5G բջջային կապի համակարգը, անլար հեռախոսակապն առկա է:

Ինտերնետ ծառայությունը հասանելի է (ապահովված է Wi-Fi ինտերնետ կապով):

Համայնքում գործում է առևտրի 1 օբյեկտ:

Համայնքային ենթակայության ճանապարհներն ասֆալտապատ են, խճից և կոպճից, չմշակված կապակցող նյութերից:

Տրանսպորտային կապը կարգավորված է. ուղևորափոխադրումներն իրականացվում են Կովսական-Ստեփանակերտ-Կովսական միջշրջանային թիվ 352 և Կովսական-Բերձոր-Կովսական ներշրջանային կանոնավոր ավտոբուսային երթուղիներով (տարանցիկ):

Տիգրանավանի համայնքային բյուջեի ծախսերի ֆինանսավորման աղբյուրներն են ընթացիկ եկամուտները, ոչ ֆինանսական ակտիվների օտարումից միջոցների ստացումը և պետական բյուջեից նպատակային հատկացումները:

ԼՂՀ Քաշաթաղի շրջանի Ուռեկան համայնքը

ԼՂՀ Քաշաթաղի շրջանի Ուռեկան համայնքը տեղաբաշխված է հանրապետության հարավարևմտյան հատվածում: Բերձոր շրջկենտրոնից գտնվում է 40 կմ հեռավորության վրա, իսկ մայրաքաղաք Ստեփանակերտից՝ 90 կմ հեռավորության վրա:

Համայնքը հարթավայրային է, ունի 3231,0 հա տարածք, որից 1621,2 հա գյուղատնտեսական նշանակության, 1511,9 հա անտառային հողեր:

Ուռեկան համայնքի սահմանային գոտով հոսում է Հագարի գետը:

Ուռեկան համայնքի բնակչության թվաքանակը կազմում է 168 մարդ, կա 45 տնտեսություն:

Բնակչությունը հիմնականում զբաղվում է գյուղատնտեսությամբ՝ անասնապահությամբ և հողագործությամբ:

Համայնքն ունի գյուղապետարան, կա բուժաշխատող, գործում է միջնակարգ դպրոց, որտեղ սովորում են 35 աշակերտներ:

Ջրամատակարարումն իրականացվում է համայնքի կողմից՝ ինքնահոս եղանակով, համակարգը սնվում է 1 ակունքից: Համայնքի տարածքում խմելու ջրի համար առկա են թվով 19 գործող անհատական ջրհորներ: Խմելու ջրի նպատակով օգտագործում են նաև Հակարի գետի ջուրը:

Համայնքի տարածքով անցնում է «Ուռեկան-Այգեհովիտ» ոռոգման ջրատարը:

Համայնքն ապահովված է էլեկտրաէներգիայով:

Հեռուստատեսությունը և ռադիոն համայնքում հասանելի են:

Գործում է 2.5G բջջային կապի համակարգը, անլար հեռախոսակապն առկա է:

Ինտերնետ ծառայությունը հասանելի է (ապահովված է Wi-Fi ինտերնետ կապով):

Համայնքային ենթակայության ճանապարհներն ասֆալտապատ են, խճից և կոպճից, չմշակված կապակցող նյութերից:

Տրանսպորտային կապը կարգավորված է. ուղևորափոխադրումներն իրականացվում են Կովսական-Ստեփանակերտ-Կովսական միջրջանային թիվ 352 և Կովսական-Բերձոր-Կովսական ներշրջանային կանոնավոր ավտոբուսային երթուղիներով (տարանցիկ):

Ուռեկանի համայնքային բյուջեի ծախսերի ֆինանսավորման աղբյուրներն են ընթացիկ եկամուտները, ոչ ֆինանսական ակտիվների օտարումից միջոցների ստացումը և պետական բյուջեից նպատակային հատկացումները:

ԼՂՀ Քաշաթաղի շրջանի Փակահան համայնքը

ԼՂՀ Քաշաթաղի շրջանի Փակահան համայնքը տեղաբաշխված է հանրապետության հարավարևմտյան հատվածում: Բերձոր շրջկենտրոնից գտնվում է 87 կմ հեռավորության վրա, իսկ մայրաքաղաք Ստեփանակերտից՝ 123 կմ հեռավորության վրա:

Համայնքը հարթավայրային է, ունի 953,0 հա տարածք, որից 727,4 հա գյուղատնտեսական նշանակության, 7,1 հա անտառային հողեր:

Փակահան համայնքի սահմանային գոտով հոսում է Հազարի գետը:

Փակահան համայնքի բնակչության թվաքանակը կազմում է 168 մարդ, կա 45 տնտեսություն:

Բնակչությունը հիմնականում զբաղվում է գյուղատնտեսությամբ՝ անասնապահությամբ և հողագործությամբ:

Համայնքում գործում է գյուղապետարան, կա բուժաշխատող:

Ջրամատակարարումն իրականացվում է համայնքի կողմից: Համայնքի տարածքում խմելու ջրի համար առկա են թվով 22 գործող անհատական ջրհորներ: Խմելու ջրի համար օգտագործվում է նաև ոռոգման նպատակով մատակարարվող ջրանցքների ջրերը:

Համայնքի տարածքով անցնում է «Փակահան» ոռոգման ջրատարը:

Համայնքն ապահովված է էլեկտրաէներգիայով:

Հեռուստատեսությունը համայնքում հասանելի է:

Գործում է 2.5G բջջային կապի համակարգը, անլար հեռախոսակապն առկա է:

Ինտերնետ ծառայությունը հասանելի է:

Համայնքում գործում է առևտրի 1 օբյեկտ:

Համայնքային ենթակայության ճանապարհներն ասֆալտապատ են, խճից և կոպճից, չմշակված կապակցող նյութերից:

Տրանսպորտային կապը կարգավորված է. ուղևորափոխադրումներն իրականացվում են Կովսական-Ստեփանակերտ-Կովսական միջշրջանային թիվ 352 և Կովսական-Բերձոր-Կովսական ներշրջանային կանոնավոր ավտոբուսային երթուղիներով (տարանցիկ):

Փակահանի համայնքային բյուջեի ծախսերի ֆինանսավորման աղբյուրներն են ընթացիկ եկամուտները, ոչ ֆինանսական ակտիվների օտարումից միջոցների ստացումը և պետական բյուջեից նպատակային հատկացումները:

ԼՂՀ Քաշաթաղի շրջանի Քաշունիք համայնքը

ԼՂՀ Քաշաթաղի շրջանի Քաշունիք համայնքը տեղաբաշխված է հանրապետության հարավարևմտյան հատվածում: Բերձոր շրջկենտրոնից գտնվում է 62 կմ հեռավորության վրա, իսկ մայրաքաղաք Ստեփանակերտից՝ 112 կմ հեռավորության վրա:

Համայնքը հարթավայրային է, ունի 2593,9 հա տարածք, որից 1277,2 հա գյուղատնտեսական նշանակության, 1184,9 հա անտառային հողեր:

Քաշունիք համայնքի սահմանային գոտով հոսում է Հազարի գետը:

Քաշունիք համայնքի բնակչության թվաքանակը կազմում է 60 մարդ, կա 16 տնտեսություն:

Քաշունիք համայնքի կազմում ընդգրկված են նաև Մորաջուր և Վերին Քաշունիք գյուղերը: Մորաջուր գյուղում բնակվում է 6 մարդ, կա 1 տնտեսություն, իսկ Վերին Քաշունիք գյուղում՝ 23 մարդ, կա 7 տնտեսություն:

Բնակչությունը հիմնականում զբաղվում է գյուղատնտեսությամբ՝ անասնապահությամբ և հողագործությամբ:

Համայնքն ունի գյուղապետարան, կա բուժաշխատող, գործում է միջնակարգ դպրոց, որտեղ սովորում են 15 աշակերտներ:

Ջրամատակարարումն իրականացվում է համայնքի կողմից: Համայնքի տարածքում խմելու ջրի համար առկա են թվով 18 գործող անհատական ջրհորներ: Խմելու ջրի համար օգտագործվում է նաև ոռոգման նպատակով մատակարարվող ջրանցքների ջրերը:

Համայնքի տարածքով անցնում են «Քաշունիք-1» և «Քաշունիք-2» ոռոգման ջրատարները:

Համայնքն ապահովված է էլեկտրաէներգիայով:

Հեռուստատեսությունը և ռադիոն համայնքում հասանելի են:

Գործում է 2.5G բջջային կապի համակարգը, անլար հեռախոսակապն առկա է:

Ինտերնետ ծառայությունը հասանելի է:

Համայնքային ենթակայության ճանապարհները բնահողային են, խճից և կոպճից, չմշակված կապակցող նյութերից:

Քաշունիք և Վերին Քաշունիք գյուղերի տրանսպորտային կապը կարգավորված է. ուղևորափոխադրումներն իրականացվում են Կովսական-Ստեփանակերտ-Կովսական միջշրջանային թիվ 352 և Կովսական-Բերձոր-

Կովսական ներշրջանային կանոնավոր ավտոբուսային երթուղիներով (տարանցիկ):

Քաշունիքի համայնքային բյուջեի ծախսերի ֆինանսավորման աղբյուրներն են ընթացիկ եկամուտները, ոչ ֆինանսական ակտիվների օտարումից միջոցների ստացումը և պետական բյուջեից նպատակային հատկացումները:

ԼՂՀ Քաշաթաղի շրջանի Քարեգահ համայնքը

ԼՂՀ Քաշաթաղի շրջանի Քարեգահ համայնքը տեղաբաշխված է հանրապետության արևմտյան հատվածում: Բերձոր շրջկենտրոնից գտնվում է 4 կմ հեռավորության վրա, իսկ մայրաքաղաք Ստեփանակերտից՝ 51 կմ հեռավորության վրա:

Համայնքը լեռնային է, ունի 3360,9 հա տարածք, որից 735,6 հա գյուղատնտեսական նշանակության, 2503,6 հա անտառային հողեր:

Քարեգահ համայնքի սահմանային գոտով հոսում է Հազարի գետը:

Քարեգահ համայնքի բնակչության թվաքանակը կազմում է 184 մարդ, կա 52 տնտեսություն:

Բնակչությունը հիմնականում զբաղվում է գյուղատնտեսությամբ՝ անասնապահությամբ և հողագործությամբ:

Համայնքում գործում են գյուղապետարան, բուժկետ, միջնակարգ դպրոց, որտեղ սովորում են 37 աշակերտներ, ունի 1 «Սոսե» (ՀՕՄ) հայ օգնության միության մանկապարտեզ, որտեղ հաճախում են 18 երեխաներ:

Ձրամատակարարումն իրականացվում է համայնքի կողմից՝ ինքնահոս եղանակով, համակարգը սնվում է 2 ակունքներից: Համայնքի տարածքում առկա են խմելու ջրի բազմաթիվ բնական աղբյուր-առվակներ:

Համայնքն ապահովված է էլեկտրաէներգիայով:

Հեռուստատեսությունը և ռադիոն համայնքում հասանելի են:

Գործում է 2.5G բջջային կապի համակարգը, անլար հեռախոսակապն առկա է:

Ինտերնետ ծառայությունը հասանելի է:

Համայնքում գործում են առևտրի 2 օբյեկտներ:

Համայնքային ենթակայության ճանապարհները բնահողային են, խճից և կոպճից, չմշակված կապակցող նյութերից:

Տրանսպորտային կապը կարգավորված է. կանոնավոր ուղևորափոխադրումներն իրականացվում են:

Քարեգահի համայնքային բյուջեի ծախսերի ֆինանսավորման աղբյուրներն են ընթացիկ եկամուտները, ոչ ֆինանսական ակտիվների օտարումից միջոցների ստացումը և պետական բյուջեից նպատակային հատկացումները:

Ց Ա Ն Կ*¹

Հակառակորդի վերահսկողության տակ ժամանակավորապես գտնվող և ԼԴՀ այն բնակավայրերի որոնք ռազմական գործողություններից հետո դեռևս բնակեցված չեն

Բնակավայրերի անուններ **Համայնքի անվանումները**

ԱՍԿԵՐԱՆԻ ՇՐՋԱՆ

Ուրախաչ գյուղ** Խաչեն
Քարագլուխ գյուղ** Փառուխ

ՀԱԴՐՈՒԹԻ ՇՐՋԱՆ

Կարմրաքար գյուղ** Առաքել
Քարագլուխ գյուղ** Մարտակերտ
Պետրոսաշեն գյուղ** Խծաբերդ
Վաղավեր գյուղ** Խաչեն
Հողեր գյուղ** Ջրակուս

ՄԱՐՏԱԿԵՐՏԻ ՇՐՋԱՆ

Լևոնարխ գյուղ** Մարտակերտ
Մարայան Սարով* Մարտակերտ
Այգեստան գյուղ* Նոր Այգեստան
Կարմիրավան գյուղ* Նոր Կարմիրավան
Հայկաջուր գյուղ* Նոր Հայկաջուր
Լենինավան գյուղ* Նոր Մարաղա
Մարաղա գյուղ* Առաջածոր
Հայադ գյուղ** Նոր Հայկաջուր
Հայկաջուր գյուղ* Նոր Ջրաբերդ
Ջրաբերդ գյուղ** Նոր Ղազանջի
Ղազանջի գյուղ** Նոր Սեյսուլան
Հացավան գյուղ** Տոնաշեն
Սեյսուլան գյուղ** Տոնաշեն
Դաստակերտ գյուղ** Տոնաշեն

ՇԱՀՈՒՄՅԱՆԻ ՇՐՋԱՆ

Շահումյան ավան* Շահումյան*
Վերին Շեն ավան* Վերին Շեն*
Կարաչինար գյուղ* Կարաչինար*
Մանասինշեն գյուղ* Մանասինշեն*
Գաղթուտ գյուղ* Գաղթուտ*
Խարխափուտ գյուղ* Խարխափուտ*

Հայ Պարիս գյուղ*	Հայ Պարիս*
Ռուս Պարիս գյուղ*	Ռուս Պարիս*
Էրքեջ գյուղ*	Էրքեջ*
Մանաշիդ գյուղ*	Մանաշիդ*
Բուզլուխ գյուղ*	Բուզլուխ*
Գյուլիստան գյուղ*	Գյուլիստան*
Թողան գյուղ*	Թողան*
Գյուզալար գյուղ*	Գյուզալար*
Ջեյվա գյուղ*	Ջեյվա*
Շաֆագ գյուղ*	Շաֆագ*
Գետաշեն գյուղ*	
Մարտունաշեն գյուղ*	
Ազատ գյուղ*	
Կուշչի-Արմավիր գյուղ*	Գետաշեն*
Կամո գյուղ*	
Միխայլովկա գյուղ*	
Այգեստան գյուղ*	
Ճումեն գյուղ**	Ճումեն**
Ապահեն գյուղ**	Ապահեն**
Ասրիկ գյուղ**	Ասրիկ**
Եղջերունիկ գյուղ**	Եղջերունիկ**
Եղցատեղ գյուղ**	Եղցատեղ**
Եղցի գյուղ**	Եղցի**
Ջառայլուր գյուղ**	Ջառայլուր**
Ջովք գյուղ**	Ջովք**
Իշխանիկ գյուղ**	Իշխանիկ**
Խոզենիկ գյուղ**	Խոզենիկ**
Խոփեր գյուղ**	Խոփեր**
Ծավալք գյուղ**	Ծավալք**
Կորեկնեկ գյուղ**	Կորեկնեկ**
Հովվաշեն գյուղ**	Հովվաշեն**
Մշենի գյուղ**	Մշենի**
Նոր Բանանց գյուղ**	Նոր Բանանց**
Շիկաքար գյուղ**	Շիկաքար**
Չափնի գյուղ**	Չափնի**
Ջերմաջուր գյուղ**	Ջերմաջուր**

1.* նշված բնակավայրերը ժամանակավորապես գտնվում են հակառակորդի վերահսկողության տակ:

2.** նշված բնակավայրերը ռազմական գործողություններից հետո դեռևս բնակեցված չեն:

ԼՂՀ **բնակավայրերի** ընդհանուր թիվը կազմում է 380, որից 33-ը ռազմական գործողություններից հետո դեռևս բնակեցված չեն, իսկ 29-ը ժամանակավորապես գտնվում են հակառակորդի վերահսկողության տակ:

ԼՂՀ **համայնքների** ընդհանուր թիվը կազմում է 265, որից 19-ը ռազմական գործողություններից հետո դեռևս բնակեցված չեն, 17-ը ժամանակավորապես գտնվում են հակառակորդի վերահսկողության տակ:

Օ Գ Տ Ա Գ Ո Ր Ծ Վ Ա Ծ Գ Ր Ա Կ Ա Ն ՈՒ Թ Յ ՈՒ Ն
ԵՎ ՆՅՈՒԹԵՐ

1. Լեռնային Ղարաբաղի Հանրապետության Սահմանադրություն:
2. Լեռնային Ղարաբաղի Հանրապետության «ԼՂՀ վարչատարածքային բաժանման մասին» օրենք:
3. Լեռնային Ղարաբաղի Հանրապետության «Տեղական ինքնակառավարման մասին» օրենք:
4. Լեռնային Ղարաբաղի Հանրապետության կառավարության որոշումներ:
5. Վարդանյան Մ., Ալեքսանյան Վ., Առաքելյան Յու., Բաղայան Գ., Բալայան Վ., Խաչատրյան Ա., Նազարյան Ա., Պետրոսյան Հ., Սարգսյան Հ., Սարգսյան Ս., Սաֆարյան Վ., Վալեսյան Լ., «Լեռնային Ղարաբաղի Հանրապետության ատլաս», Ստեփանակերտ, 2009:
6. Գաբրիելյանց Գ.Ա., Ջրբաշյան Ռ.Տ., Մելքոնյան Ռ.Լ., Մանդայան Ռ.Ա., Վարդանյան Ա.Վ., Գալոյան Գ.Լ., Մելիք-Ադամյան Գ.ՈՒ., Մնացականյան Ա.Խ., Փայրագյան Վ.Վ., Սաֆարյան Վ.Ս., Խալաթյան Է.Ս., Խաչյանով Բ.Խ., Շահինյան Գ.Վ., «Լեռնային Ղարաբաղի Հանրապետության երկրաբանություն և հանքային պաշարներ», Երևան-Ստեփանակերտ, 2011:
7. Մելքոնյան Ս., «Հայաստանի Հանրապետության և Լեռնային Ղարաբաղի Հանրապետության տնտեսական և սոցիալական աշխարհագրություն», Երևան, 2005:
8. Պետրոսյան Բ., «Արցախի ջրային ռեսուրսները» (ուսումնաստեղելակառավարական ձեռնարկ), Ստեփանակերտ, 2003:
9. Ծատրյան Ա., «Ավտոմոբիլային ճանապարհների հեռավորությունը Ստեփանակերտ քաղաքից և շրջաններից» (կանոնավոր երթուղով), Ստեփանակերտ, 2010:
10. Լեռնային Ղարաբաղի Հանրապետության պաշտոնական, գերատեսչական նորմատիվ ակտերի տեղեկագրեր:
11. Տեղեկություններ Լեռնային Ղարաբաղի Հանրապետության կառավարությունից:
12. Տեղեկատվություն Լեռնային Ղարաբաղի Հանրապետության կառավարությունից ԼՂՀ բնակչության վերաբերյալ առ 01.08.2014թ.:
13. Տեղեկություններ Լեռնային Ղարաբաղի Հանրապետության արտադրական ենթակառուցվածքների նախարարությունից:
14. Տեղեկություններ Լեռնային Ղարաբաղի Հանրապետության առողջապահության նախարարությունից:
15. Տեղեկություններ Լեռնային Ղարաբաղի Հանրապետության գյուղատնտեսության նախարարությունից:
16. Տեղեկություններ Լեռնային Ղարաբաղի Հանրապետության մշակույթի և երիտասարդության հարցերի նախարարությունից:

17. Տեղեկություններ Լեռնային Ղարաբաղի Հանրապետության կրթության և գիտության նախարարությունից:
18. Տեղեկություններ Լեռնային Ղարաբաղի Հանրապետության կառավարությանն առընթեր կադաստրի պետական կոմիտեից:
19. Տեղեկություններ Լեռնային Ղարաբաղի Հանրապետության կառավարությանն առընթեր շրջակա միջավայրի և բնական ռեսուրսների վարչությունից:
20. Տեղեկություններ Լեռնային Ղարաբաղի Հանրապետության կառավարությանն առընթեր ազգային վիճակագրական ծառայությունից:
21. Տեղեկություններ Լեռնային Ղարաբաղի Հանրապետության մայրաքաղաք Ստեփանակերտի քաղաքապետարանից:
22. Տեղեկություններ Լեռնային Ղարաբաղի Հանրապետության Ասկերանի շրջանի վարչակազմից:
23. Տեղեկություններ Լեռնային Ղարաբաղի Հանրապետության Հադրութի շրջանի վարչակազմից:
24. Տեղեկություններ Լեռնային Ղարաբաղի Հանրապետության Մարտակերտի շրջանի վարչակազմից:
25. Տեղեկություններ Լեռնային Ղարաբաղի Հանրապետության Մարտունու շրջանի վարչակազմից:
26. Տեղեկություններ Լեռնային Ղարաբաղի Հանրապետության Շահումյանի շրջանի վարչակազմից:
27. Տեղեկություններ Լեռնային Ղարաբաղի Հանրապետության Շուշիի շրջանի վարչակազմից:
28. Տեղեկություններ Լեռնային Ղարաբաղի Հանրապետության Քաշաթաղի շրջանի վարչակազմից:
29. Տեղեկություններ Լեռնային Ղարաբաղի Հանրապետության շրջանային համայնքներից:
30. Տեղեկություններ Լեռնային Ղարաբաղի Հանրապետության արտադրական ենթակառուցվածքների նախարարության լիազորությունների տակ գտնվող փակ բաժնետիրական ընկերություններից:
31. Լեռնային Ղարաբաղի Հանրապետության վարչական քարտեզ:
32. Էլեկտրոնային կայք <http://gov.nkr.am/>:
33. Էլեկտրոնային կայք <http://infrastructures.am/>:
34. Էլեկտրոնային կայք <http://www.nkr.am/>:
35. Էլեկտրոնային կայք <http://arlexis.am/>:
36. Էլեկտրոնային կայք <http://nkrcadastre.am/>:
37. Էլեկտրոնային կայք <http://karabakh.trevl/>:

Բ Ո Վ Ա Ն Դ Ա Կ ՈՒ Թ Յ ՈՒ Ն

1. Լեռնային Ղարաբաղի Հանրապետություն.....	5
2. Լեռնային Ղարաբաղի Հանրապետության մայրաքաղաքը. Ստեփանակերտ	17
3. ԼՂՀ Ասկերանի շրջան	23
4. ԼՂՀ Հադրութի շրջան.....	97
5. ԼՂՀ Մարտակերտի շրջան	139
6. ԼՂՀ Մարտունու շրջան.....	213
7. ԼՂՀ Շահումյանի շրջան.....	271
8. ԼՂՀ Շուշիի շրջան	297
9. ԼՂՀ Քաշաթաղի շրջան	313
10. Օգտագործված գրականություն	393

ՀԱԿՈՒ ՇԱՀՐԱՄԱՆԻ ՂԱՀՐԱՄԱՆՅԱՆ

Տ Ե Ղ Ե Կ Ա Տ ՈՒ

ԼԵՌՆԱՅԻՆ ՂԱՐԱԲԱՂԻ ՀԱՆՐԱՊԵՏՈՒԹՅԱՆ
ՎԱՐՉԱՏԱՐԱԾՔԱՅԻՆ ՄԻԱՎՈՐՆԵՐԻ
ՍՈՑԻԱԼ-ՏՆՏԵՍԱԿԱՆ ԲՆՈՒԹԱԳՐԵՐԻ

Խմբագիր՝ ք.գ.թ. դոցենտ Լ.Յ. Պետրոսյան

Ստորագրված է տպագրության՝ 04.02.2015

Թուղթը՝ «Կավճապատ»: Տպագրությունը՝ օֆսեթ: Ֆորմատ՝ (60×84) 1/16:

Շարվածքը՝ համակարգչային: Տառատեսակը՝ GHEA Grapalat: 24.75 տպ. մամ.:
Պատվեր՝ 22: Տպաքանակ՝ 250

*Հայաստանի ազգային պոլիտեխնիկական համալսարանի տպարան
Երևան, Տերյան 105, Հեռ.՝ 520 356*

*Типография Национального политехнического университета
Армении Ереван, ул. Тéryана 105, Тел.: 520 356*

*Printing house of State National Polytechnic University of Armenia
105 Teryan str. Yerevan, Tel. 520 356*