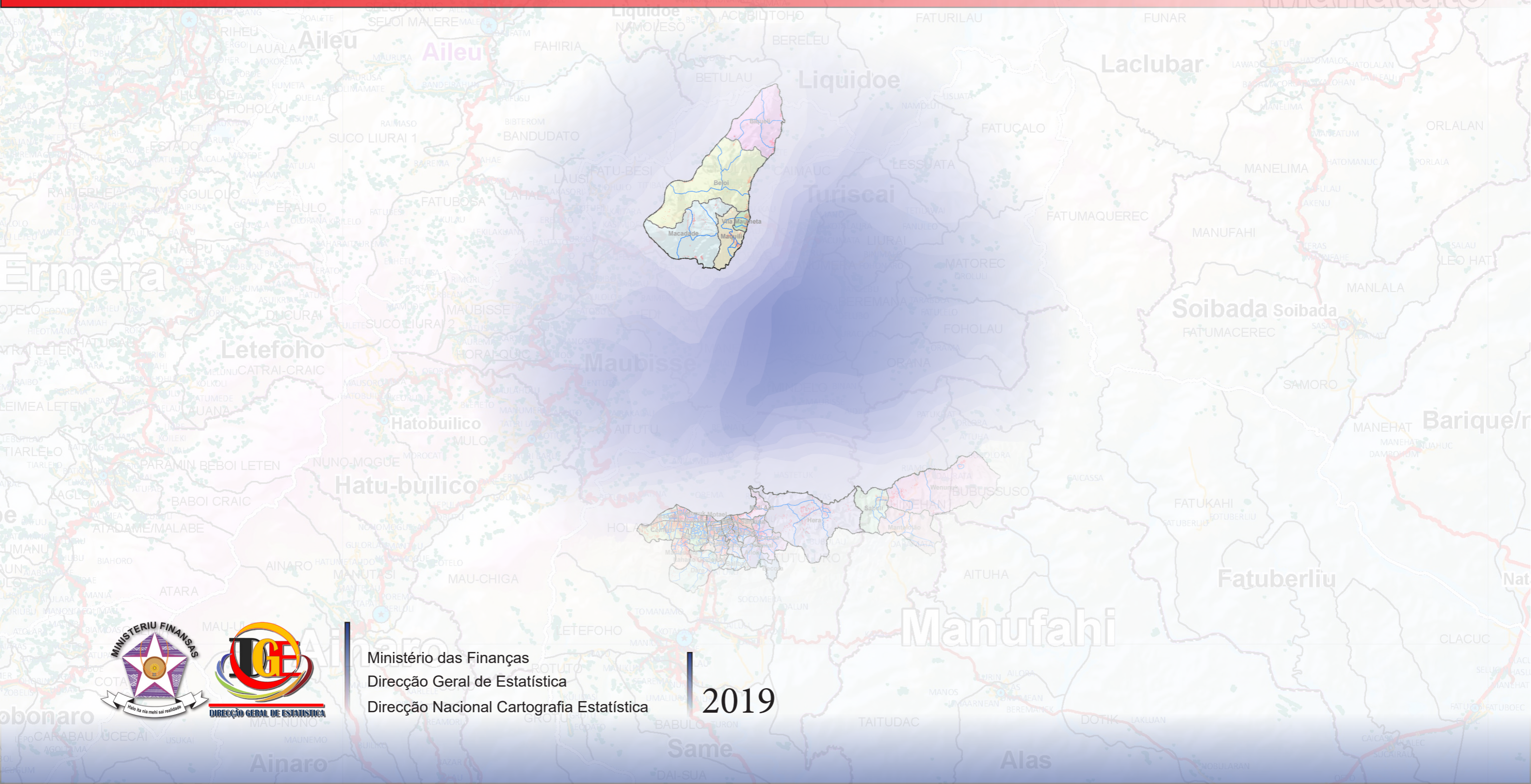


# MUNICÍPIO DILI

## ESBOÇOS MAPA SUCO NO ALDEIA



Ministério das Finanças  
Direcção Geral de Estatística  
Direcção Nacional Cartografia Estatística

2019





**Diretor Geral de Estatística**  
Elias dos Santos Ferreira

**Diretor Nacional Cartografia Estatística**  
Afonso Paixao Martins

**Komposisaun**  
Direcção Geral Estatística (DGE)  
Direcção Nacional Cartografia Estatística (DNCE)

**Ekipa Teknika**  
Domingos Guterres (Resp Dep. Cartografia)  
Antonio Soares (Resp Dep. GIS Analyse)  
Alipio Cardoso Moniz (GIS & Mapping Analys)  
Joao S. Gusmao (GIS & Mapping Tech)  
Jaures B Alberto (GIS Assistant)  
Mouzinho Barros Soares (GIS Assistant)  
Jezinho do Rosario (GIS Assistant)  
Madalena Texeira (Tech. Admin)  
Diana F. Almeida (Tech. Admin)

**Dezeñu Grafiku**  
Joao S. Gusmao (GIS & Mapping Tech)

**Fontes Dadus**  
Census Populasaun 2015  
Jornal da Republica  
Peskiza Mapa Komunitade Aldeia 2016-2019

**Esklaresimentu**  
Direcção Nacional Cartografia Estatística (DNCE)  
Direcção Geral Estatística (DGE) | Ministério das Finanças (MfF)  
Rua Caicoli, PO Box 10, Dili, Timor-Leste  
Tel: + 670 333 9806 | Mob: + 670 77314550  
web: <http://www.mof.gov.tl> & <http://www.statistics.gov.tl>

## Indice

<b>Lian Makloke</b> .....	
<b>Mapa Timor-Leste</b> .....	<b>1</b>
<b>Mapa Municipio</b> .....	<b>2</b>
<b>Tabela Aldeia</b> .....	<b>4</b>
<b>Posto Administrativo Alas</b> .....	<b>8</b>
Suco Beloi .....	11
Suco Biqueli.....	12
Suco Macadade .....	13
Suco Maquili .....	14
Suco Vila Maumeta .....	15
<b>Posto Administrativo Cristo Rei</b> .....	<b>16</b>
Suco Ailok .....	19
Suco Balibar.....	20
Suco Becora.....	21
Suco Bidau Santana .....	22
Suco Comea.....	23
Suco Culu Hun.....	24
Suco Hera .....	25
Suco Meti Aut .....	26
<b>Posto Administrativo Dom Aleixo</b> .....	<b>28</b>
Suco Bairro Pite .....	31
Suco Bebonuk .....	32
Suco Comoro .....	33
Suco Fatuhada.....	34
Suco Kampung Alor.....	35
Suco Madohi .....	36
Suco Manleuana .....	37
<b>Posto Administrativo Metinaro</b> .....	<b>38</b>
Suco Mantelolao .....	41
Suco Sabuli .....	42
Suco Wenunuk.....	43
<b>Posto Administrativo Nain Feto</b> .....	<b>44</b>
Suco Acadiru Hun .....	47
Suco Bemori.....	48
Suco Bidau Lecidere.....	49
Suco Gricenfor.....	50
Suco Lahane Oriental.....	51
Suco Santa Cruz.....	52
<b>Posto Administrativo Vera Cruz</b> .....	<b>54</b>
Suco Caicoli.....	57
Suco Colmera.....	58
Suco Dare.....	59
Suco Lahane Ocidental.....	60
Suco Mascarenhas .....	61
Suco Motael.....	62
Suco Vila Verde.....	63

## Lian Makloke

Ho orgullu Ministério das Finanças, Direcção Geral Estatística (DGE), liu husi Direcção Nacional Cartografia Estatística (DNCE) publika Esbosu Mapa Suco no Aldeia iha Município Dili ne'ebé mai husi peskiza identifikasaun komunitade aldeia ne'ebé hahu iha tinan 2016.

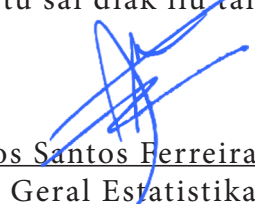
Objetivu husi kriasaun Esbosu mapa Suco no Aldeia ida ne'e, hanesan parte importante ida Direcção Geral de Estatística nian hodi bele fasilita servisu Sensus Populasaun no Uma Kain 2020 mai sai diak liu tan hanesan ba planementu finansas, logistika no pesoais iha servisu DGE nian. Ha'u fiar metin katak konteúdu relevante sira-ne'ebé inklui iha mapa/atlas ne'e sei tulun mos Supervisores, Operadores GPS no Enumeradores sira wainhira involve iha Pilotu Sensus 2019 no aktual Sensus 2021 ho fasil liutan, liu ba ida-idak nia area servisu.

Hare ba kontiudu mapa ne'ebé mak ami publika no fiar katak bele sai mos hanesan base de dados ne'ebé iha DGE - DNCE hodi bele supporta mos institusaun publikus, agencias no entidades ne'ebé iha futuru mai persija dadus refere hodi trasa planu no aktividade peskiza ruma.

Iha publiksaun ida ne'e, hatudu informasaun base hanesan aspetu fiziku, lokalizasaun populasaun, facilidades, toponomia, estrada, foho, mota, ne'ebé mai husi estrutura administrativu kiik liu hanesan Aldeia.

Ami agradese ba mos informasaun hirak ne'ebé hetan husi kolaborasaun entre staff tekniku husi Direcção Nacional Cartografia Estatística - DGE no Autoridades lokais ne'ebé husi Aldeias, Sucos, Posto Administrativos to Municipiu ne'ebé supporta masimu hodi bele realija servisu hirak ne'e no bele remata tuir tempu ne'ebé determina. Ami rekoñese katak esbosu mapa Suco no Aldeia ne'e nunca bele atinji ninia finalidade karik laho ita boot sira hotu nia kontribuisaun.

Ami mos rekonese katak buat hotu ne'ebé prepara iha publiksaun ida ne'e dala ruma seidak perfektu hanesan ida ne'ebé ita hotu nia hakarak, maibe fiar katak ho ita hotu nia tau liman no neon hamutuk, buat hotu sai diak liu tan.

  
Elias dos Santos Ferreira, L.Ec.MM  
Diretor Geral Estatística



## Introdusaun

Bazeia ba artigo 91.o Lei n.o 9/2016, de 8 de Julhu, fó rekoñesimentu ba sukus no aldeias ne'ebé existe hamutuk 452 sukus no 2233 aldeia iha Repúblika Demokrátika de Timor-Leste no Estatuto Organico Direcção Geral Estatística, ho nia Decreto Lei n.o 38/2015, de 7 de Outubro no nun'e Direcção Geral Estatísticas (DGE), liu husi Diresaun Nacional Cartografia forma equipa hodi halao identifisaun peskiza Mapamento Aldeia ba hela fatin komu-nidades tomak iha teritorio Timor-Leste.

Nun'e ami fiar katak ho publiksaun ida ne'e, bele fó no hatudu informasaun base hanesan aspetu fisisku, lokalizasaun populasaun, fasilidades, toponomia, estrada, foho, mota, ne'ebé mai husi estrutura administrativo kiik liu hanesan Aldeia.

Iha implementasaun hasoru mos dezafius oi-oin ne'ebé mak ami nia ekipa sira durante ne'e hasoru iha terenu hanesan kondisaun strada Aldeia ida ba Aldeia seluk laiha no strada balun at nomos iha tempu udan mota bot, akomodasaun, siguransa, suporta logistika ne'ebé dalaruma tarde la tuir planu ne'ebé mak iha hodi difikulta ekipa tekniku sira servisu tuir kalendariu nebe mak iha, maibé ho dezafiu hirak ne'e sai hanesan referencia ida bele hadia diak liu iha futuru oin mai.

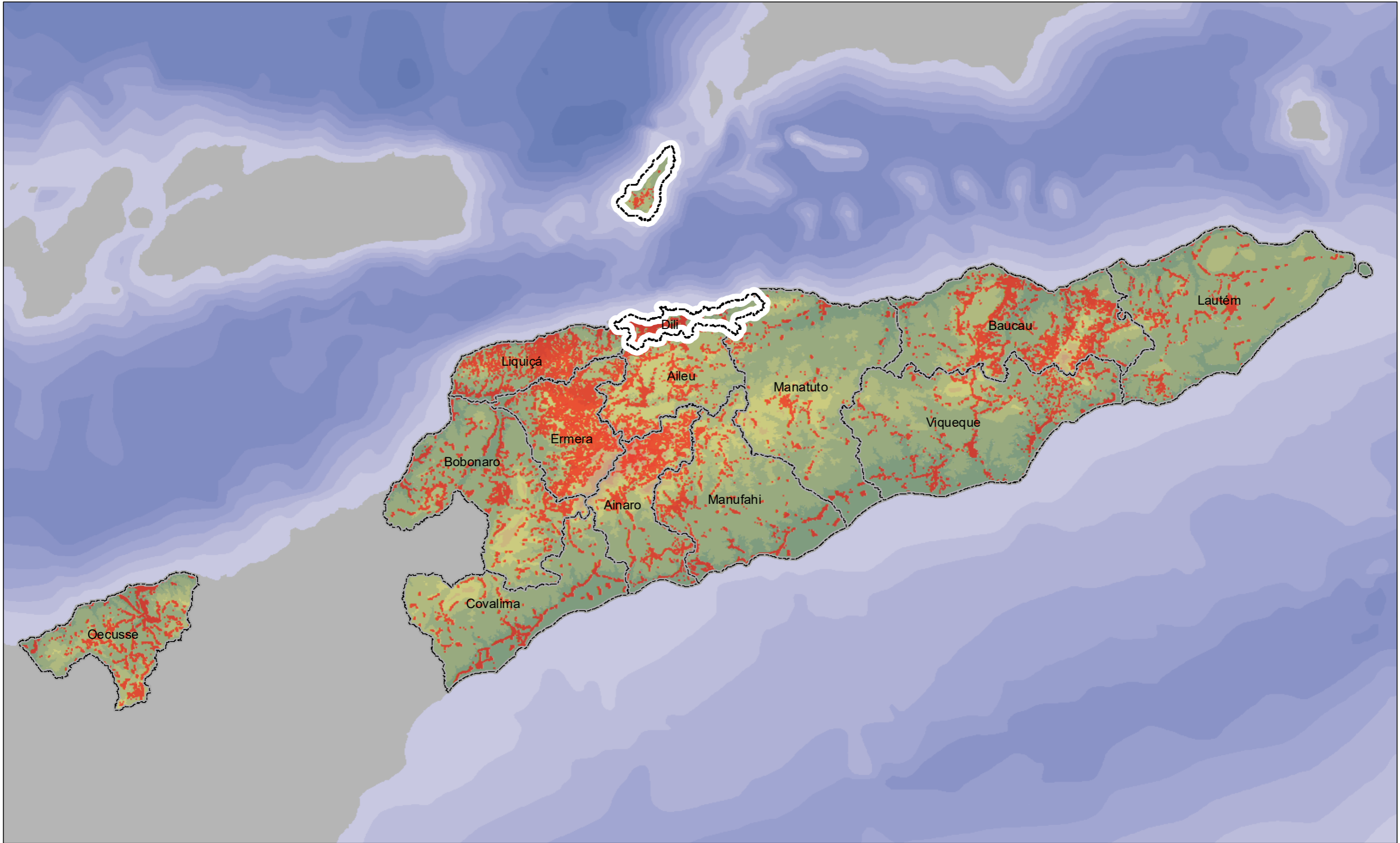
Ikus mai rezultadu sira husi peskiza ne'e ho suksesu transforma ba esbosu Mapa Suco no aldeia maibé liu husi involvimento husi autoridade lokal sira hanesan Administrador Município Chefe posto Administrativo, Chefe do Suco, Chefe Aldeia, no comunidade sira fo suporta nebe diak ba aktividade peskija Mappamento Aldeia iha area Rural no Area Urbano to'o remata, nomos kopera hamutuk husi Direcção Nacional lima (5) ne'ebé iha Direcção Geral Estatística nia okos hodi supporta liu husi monitorizasaun, kolaborasaun ne'ebé involve Diresaun hotu hodi bele realiza servisu hirak ne'e to remata.

Ami rekoñese katak dadus Mapamento Aldeia nebe iha publiksaun ida ne'e dalaruma seidak kompletu hanesan ita hotu nia hakarak, ami fiar katak ho ita nia servisu hamutuk sei hadia diak liutan publiksaun iha futuru oin mai

Direcção Nacional Cartografia Estatística

Afonso Paixão Martins, L.Ap, M.Sc  
Diretor Nacional



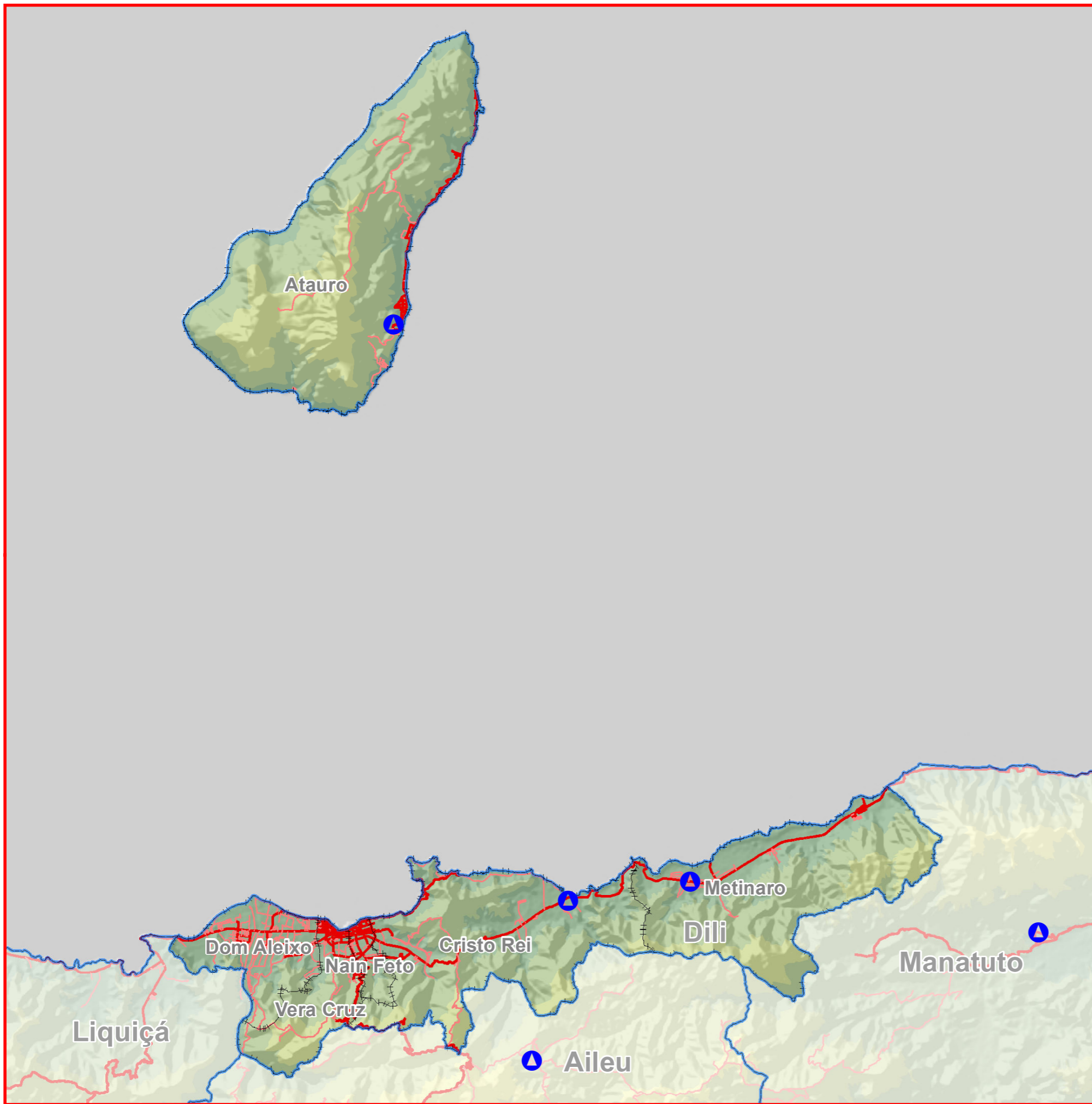


# **Municipio** **DILLI**



# Município


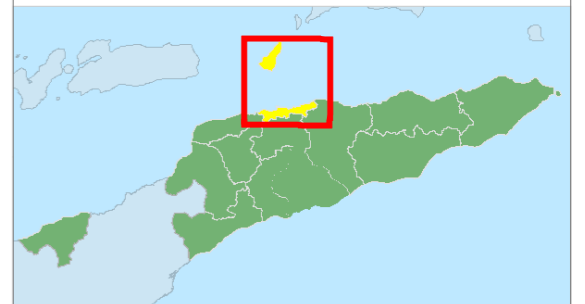
# Dili



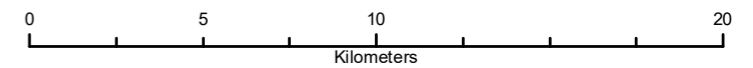
### Legend

- Cidade Minor
- Estrada Maior
- Estrada Minor
- Município
- P. Admin
- 0 - 100m
- 100 - 500m
- 500 - 1000m
- 1000 - 1500m
- 1500 - 2000m
- 2000 - 2500m
- > 2500m

### Overview



1:210,000



Baliza no naran hirak nebe hare iha Mapa nee hanesan base informasaun hodi facilita servisu Estatistiska no Censu Populasaun nian deit.

Projection: UTM Zone 51S  
Spheroid: WGS 1984

**Do Not Use for Navigation**



Data Produaun: Agostu 2018  
Unidade Produaun: DNCE, DGE  
Fontes Dadus: Peskiza Identifikasaun  
Komunidade Aldeia 2016

Cartographer: Joaos.gusmao@gmail.com

# Tabela Aldeia

No	Municipiu	Posto Administrativo	Suco	Aldeia	Kodigu Aldeia	Populasaun			Uma-Kain Privado
						Total	Mane	Feto	
1	Dili	Atauro	Beloi	Adara	6010101	452	222	230	98
2	Dili	Atauro	Beloi	Arlo	6010102				
3	Dili	Atauro	Beloi	Maquer	6010103	545	258	287	111
4	Dili	Atauro	Beloi	Usubemaço	6010104	681	349	332	116
5	Dili	Atauro	Biqueli	Illicnamo	6010201	432	217	215	93
6	Dili	Atauro	Biqueli	Ilidua Douro	6010202	414	194	220	85
7	Dili	Atauro	Biqueli	Pala	6010203	856	457	399	168
8	Dili	Atauro	Biqueli	Uaro-Ana	6010204	374	184	190	72
9	Dili	Atauro	Macadade	Anartuto	6010301	642	310	332	125
10	Dili	Atauro	Macadade	Berau	6010302	448	226	222	103
11	Dili	Atauro	Macadade	Bite	6010303	374	178	196	77
12	Dili	Atauro	Macadade	Ili-Timur	6010304	168	89	79	38
13	Dili	Atauro	Maquili	Fatulela	6010401	795	401	394	137
14	Dili	Atauro	Maquili	Macelihu	6010402	612	300	312	108
15	Dili	Atauro	Maquili	Mau-Laku	6010403	320	165	155	58
16	Dili	Atauro	Maquili	Mau-Meta	6010404	335	162	173	58
17	Dili	Atauro	Vila Maumeta	Eclae	6010501	734	387	347	116
18	Dili	Atauro	Vila Maumeta	Ilimanu	6010502	257	128	129	43
19	Dili	Atauro	Vila Maumeta	Ilitecaraquia	6010503	835	442	393	142
20	Dili	Cristo Rei	Ailok	Carau Mate	6020101	740	373	367	108
21	Dili	Cristo Rei	Ailok	Culau Laletec	6020102	1522	795	727	204
22	Dili	Cristo Rei	Ailok	Malboro/Maliqueo	6020103	266	141	125	40
23	Dili	Cristo Rei	Ailok	Quituto	6020104	304	149	155	37
24	Dili	Cristo Rei	Balibar	Fatu Loda	6020201	863	445	418	126
25	Dili	Cristo Rei	Balibar	Lacoto	6020202	254	139	115	37
26	Dili	Cristo Rei	Balibar	Lorico	6020203	44	34	10	3
27	Dili	Cristo Rei	Balibar	Tancae	6020204	547	280	267	73
28	Dili	Cristo Rei	Becora	Au-Hun	6020301	4637	2399	2238	692
29	Dili	Cristo Rei	Becora	Becusi Centro	6020302	4995	2533	2462	707
30	Dili	Cristo Rei	Becora	Becusi Craic	6020303	3015	1556	1459	430

No	Municipiu	Posto Administrativo	Suco	Aldeia	Kodigu Aldeia	Populasaun			Uma-Kain Privado
						Total	Mane	Feto	
31	Dili	Cristo Rei	Becora	Berebidu	6020304	159	84	75	25
32	Dili	Cristo Rei	Becora	Caqueu Laran	6020305	2143	1145	998	310
33	Dili	Cristo Rei	Becora	Clac Fuic	6020306	759	404	355	114
34	Dili	Cristo Rei	Becora	Darlau	6020307	14	8	6	2
35	Dili	Cristo Rei	Becora	Maucocomate	6020308	1414	691	723	184
36	Dili	Cristo Rei	Becora	Mota Ulun	6020309	1456	762	694	203
37	Dili	Cristo Rei	Becora	Romit	6020310	709	353	356	104
38	Dili	Cristo Rei	Bidau Santana	Bidau Mota Claran	6020401	508	263	245	72
39	Dili	Cristo Rei	Bidau Santana	Manu Mata	6020402	2023	1045	978	283
40	Dili	Cristo Rei	Bidau Santana	Sagrada Familia	6020403	2276	1198	1078	296
41	Dili	Cristo Rei	Bidau Santana	Toko Baru	6020404	1675	900	775	278
42	Dili	Cristo Rei	Camea	Aidac Bihare	6020501	1451	770	681	203
43	Dili	Cristo Rei	Camea	Ailele Hun	6020502	1927	993	934	278
44	Dili	Cristo Rei	Camea	Ailoc Laran	6020503	2929	1534	1395	418
45	Dili	Cristo Rei	Camea	Bedois	6020504	671	363	308	103
46	Dili	Cristo Rei	Camea	Buburlau	6020505	406	228	178	56
47	Dili	Cristo Rei	Camea	Caisabe	6020506	218	115	103	28
48	Dili	Cristo Rei	Camea	Fatuc Francisco	6020507	946	493	453	139
49	Dili	Cristo Rei	Camea	Has Laran	6020508	1839	931	908	251
50	Dili	Cristo Rei	Camea	Lases	6020509	924	505	419	136
51	Dili	Cristo Rei	Camea	Lenuc Hun	6020510	627	316	311	90
52	Dili	Cristo Rei	Camea	Namalai	6020511	258	146	112	39
53	Dili	Cristo Rei	Camea	Suco Laran	6020512	1149	595	554	158
54	Dili	Cristo Rei	Camea	Terminal	6020513	136	70	66	21
55	Dili	Cristo Rei	Culu Hun	Funu Hotu	6020601	918	469	449	109
56	Dili	Cristo Rei	Culu Hun	Lao Rai/Caregatiro	6020602	1376	685	691	183
57	Dili	Cristo Rei	Culu Hun	Loe Laco	6020603	555	285	270	71
58	Dili	Cristo Rei	Culu Hun	Nato	6020604	769	391	378	107
59	Dili	Cristo Rei	Culu Hun	Soru Motu Badame	6020605	1043	523	520	143
60	Dili	Cristo Rei	Culu Hun	Tane Muto	6020606	732	364	368	103



# Tabela Aldeia

No	Municipiu	Posto Administrativo	Suco	Aldeia	Kodigu Aldeia	Populasaun			Uma-Kain Privado
						Total	Mane	Feto	
61	Dili	Cristo Rei	Culu Hun	Toko Baru II	6020607	2724	1356	1368	293
62	Dili	Cristo Rei	Hera	Acanuno	6020701	2562	1335	1227	399
63	Dili	Cristo Rei	Hera	Ailoc Laran	6020702	1691	894	797	243
64	Dili	Cristo Rei	Hera	Hali Dolar	6020703	2054	1068	986	326
65	Dili	Cristo Rei	Hera	Moris Foun	6020704	470	245	225	64
66	Dili	Cristo Rei	Hera	Mota Quic	6020705	1659	854	805	242
67	Dili	Cristo Rei	Hera	Sucaer Laran	6020706	417	214	203	65
68	Dili	Cristo Rei	Meti Aut	17 De Abril	6020801	1066	545	521	137
69	Dili	Cristo Rei	Meti Aut	Carungu Lau	6020802	662	342	320	101
70	Dili	Cristo Rei	Meti Aut	Fatu Cama	6020803	346	183	163	44
71	Dili	Dom Aleixo	Bairo Pite	5 De Outubro	6030101	7662	3986	3676	1204
72	Dili	Dom Aleixo	Bairo Pite	Andevil	6030102	2696	1434	1262	380
73	Dili	Dom Aleixo	Bairo Pite	Avança	6030103	1778	922	856	251
74	Dili	Dom Aleixo	Bairo Pite	Bitá-Ba	6030104	801	415	386	119
75	Dili	Dom Aleixo	Bairo Pite	Buca Fini	6030105	1618	853	765	235
76	Dili	Dom Aleixo	Bairo Pite	Efaca	6030106	1177	610	567	210
77	Dili	Dom Aleixo	Bairo Pite	Fatumeta	6030107	976	491	485	150
78	Dili	Dom Aleixo	Bairo Pite	Frecat	6030108	3407	1812	1595	500
79	Dili	Dom Aleixo	Bairo Pite	Fuslam	6030109	623	296	327	87
80	Dili	Dom Aleixo	Bairo Pite	Haburas	6030110	947	480	467	148
81	Dili	Dom Aleixo	Bairo Pite	Hale Mutin	6030111	589	327	262	90
82	Dili	Dom Aleixo	Bairo Pite	Laloran	6030112	50	21	29	10
83	Dili	Dom Aleixo	Bairo Pite	Licarapoma	6030113	249	124	125	36
84	Dili	Dom Aleixo	Bairo Pite	Moris Ba Dame	6030114	1685	852	833	247
85	Dili	Dom Aleixo	Bairo Pite	Niken	6030115	1599	845	754	246
86	Dili	Dom Aleixo	Bairo Pite	Rainain	6030116	1391	752	639	204
87	Dili	Dom Aleixo	Bairo Pite	Ribeira Maloa	6030117	593	328	265	82
88	Dili	Dom Aleixo	Bairo Pite	Rio De Janeiro	6030118	525	259	266	88
89	Dili	Dom Aleixo	Bairo Pite	Ruin Naclecar	6030119	517	246	271	74
90	Dili	Dom Aleixo	Bairo Pite	Tanetimor	6030120	118	70	48	18

No	Municipiu	Posto Administrativo	Suco	Aldeia	Kodigu Aldeia	Populasaun			Uma-Kain Privado
						Total	Mane	Feto	
91	Dili	Dom Aleixo	Bairo Pite	Teki-Teki	6030121	321	167	154	43
92	Dili	Dom Aleixo	Bairo Pite	Timor Cmanec	6030122	31	14	17	5
93	Dili	Dom Aleixo	Bairo Pite	TAT	6030123	461	253	208	66
94	Dili	Dom Aleixo	Bairo Pite	We Dalac	6030124	1691	854	837	266
95	Dili	Dom Aleixo	Bairo Pite	Xamatama	6030125	296	140	156	40
96	Dili	Dom Aleixo	Bebonuk	20 De Setembro	6030201	6118	3174	2944	1005
97	Dili	Dom Aleixo	Bebonuk	Metin I	6030202	1866	956	910	301
98	Dili	Dom Aleixo	Bebonuk	Metin li	6030203	1316	697	619	204
99	Dili	Dom Aleixo	Bebonuk	Metin lii	6030204	386	207	179	69
100	Dili	Dom Aleixo	Bebonuk	Metin Iv	6030205	1697	882	815	274
101	Dili	Dom Aleixo	Comoro	12 De Outubro	6030301	76681	39835	36846	12261
102	Dili	Dom Aleixo	Comoro	30 De Agosto	6030302	8797	4515	4282	1372
103	Dili	Dom Aleixo	Comoro	4 De Setembro	6030303	6467	3451	3016	1051
104	Dili	Dom Aleixo	Comoro	Aimutin	6030304	1886	1010	876	284
105	Dili	Dom Aleixo	Comoro	Bayaleste	6030305	1414	750	664	222
106	Dili	Dom Aleixo	Comoro	Fomento I	6030306	2336	1247	1089	374
107	Dili	Dom Aleixo	Comoro	Fomento li	6030307	2044	1080	964	346
108	Dili	Dom Aleixo	Comoro	Fomento lii	6030308	817	440	377	133
109	Dili	Dom Aleixo	Comoro	Golgota	6030309	1945	1008	937	297
110	Dili	Dom Aleixo	Comoro	Moris Dame	6030310				
111	Dili	Dom Aleixo	Comoro	Moris Foun	6030311	1810	940	870	290
112	Dili	Dom Aleixo	Comoro	Posto Penal	6030312	759	390	369	119
113	Dili	Dom Aleixo	Comoro	Ramelau Delta	6030313	969	494	475	148
114	Dili	Dom Aleixo	Comoro	São José	6030314	1973	1023	950	288
115	Dili	Dom Aleixo	Comoro	São José Nazare	6030315				
116	Dili	Dom Aleixo	Comoro	São Miguel	6030316	798	420	378	133
117	Dili	Dom Aleixo	Fatuhada	Zero I	6030401	2276	1196	1080	359
118	Dili	Dom Aleixo	Fatuhada	Zero li	6030402	2503	1311	1192	405
119	Dili	Dom Aleixo	Fatuhada	Zero lii	6030403	5895	3054	2841	946
120	Dili	Dom Aleixo	Fatuhada	Zero Iv	6030404	2181	1082	1099	353

# Tabela Aldeia

No	Municipiu	Posto Administrativo	Suco	Aldeia	Kodigu Aldeia	Populasaun			Uma-Kain Privado
						Total	Mane	Feto	
121	Dili	Dom Aleixo	Fatuhada	Zero V	6030405	2035	1026	1009	318
122	Dili	Dom Aleixo	Kampung Alor	Anin Fuic	6030501	2738	1505	1233	521
123	Dili	Dom Aleixo	Kampung Alor	Hamahon	6030502	307	153	154	73
124	Dili	Dom Aleixo	Kampung Alor	Rai Lacan	6030503	486	255	231	84
125	Dili	Dom Aleixo	Madohi	7 De Dezembro	6030601	2108	1107	1001	356
126	Dili	Dom Aleixo	Madohi	Anin fuic	6030602	2707	1358	1349	436
127	Dili	Dom Aleixo	Madohi	Beto Leste	6030603	1414	750	664	222
128	Dili	Dom Aleixo	Madohi	Betotasi	6030604	1510	751	759	235
129	Dili	Dom Aleixo	Madohi	Loron Matan B.T	6030605	931	489	442	143
130	Dili	Dom Aleixo	Madohi	Naroman B.T	6030606	934	496	438	147
131	Dili	Dom Aleixo	Madohi	Rosario	6030607	1720	879	841	288
132	Dili	Dom Aleixo	Madohi	Terra Santa	6030608	3494	1786	1708	565
133	Dili	Dom Aleixo	Manleu-Ana	Badiac	6030701	908	454	454	127
134	Dili	Dom Aleixo	Manleu-Ana	Lau-Lora	6030702	902	476	426	132
135	Dili	Dom Aleixo	Manleu-Ana	Lemocari	6030703	2015	1098	917	327
136	Dili	Dom Aleixo	Manleu-Ana	Lisbutac	6030704	1163	613	550	171
137	Dili	Dom Aleixo	Manleu-Ana	Mane Mesac	6030705	843	422	421	120
138	Dili	Dom Aleixo	Manleu-Ana	Manleu-Ana	6030706	280	151	129	39
139	Dili	Dom Aleixo	Manleu-Ana	Mauc	6030707	434	208	226	65
140	Dili	Dom Aleixo	Manleu-Ana	Mundo Perdido	6030708	82	45	37	12
141	Dili	Dom Aleixo	Manleu-Ana	Ramelau	6030709	661	341	320	93
142	Dili	Metinaro	Mantelalao	Besahe	6040101	462	229	233	74
143	Dili	Metinaro	Mantelalao	Birahu Matan	6040102	312	164	148	44
144	Dili	Metinaro	Mantelalao	Has Laran	6040103	118	56	62	19
145	Dili	Metinaro	Mantelalao	Lebutun	6040104	115	64	51	17
146	Dili	Metinaro	Mantelalao	Manularan	6040105	220	130	90	36
147	Dili	Metinaro	Mantelalao	Sahan/Mantelolao	6040106				
148	Dili	Metinaro	Sabuli	Acadiru Laran	6040201	396	192	204	50
149	Dili	Metinaro	Sabuli	Behauc	6040202	573	293	280	79
150	Dili	Metinaro	Sabuli	Behoquir	6040203	291	145	146	33

No	Municipiu	Posto Administrativo	Suco	Aldeia	Kodigu Aldeia	Populasaun			Uma-Kain Privado
						Total	Mane	Feto	
151	Dili	Metinaro	Sabuli	Sabuli	6040204	373	178	195	51
152	Dili	Metinaro	Wenunuk	Manuleu	6040301	989	514	475	155
153	Dili	Metinaro	Wenunuk	Rai Mean	6040302	11	5	6	1
154	Dili	Metinaro	Wenunuk	Saham	6040303	308	163	145	44
155	Dili	Metinaro	Wenunuk	Wenunuk	6040304	1423	743	680	231
156	Dili	Nain Feto	Acadiru Hun	Bedic	6050101	3174	1572	1602	489
157	Dili	Nain Feto	Acadiru Hun	Culuhun De Baixo	6050102	1280	643	637	174
158	Dili	Nain Feto	Acadiru Hun	Nu'u Badac	6050103	784	383	401	133
159	Dili	Nain Feto	Bemori	Ailele Hun	6050201	483	238	245	93
160	Dili	Nain Feto	Bemori	Baba Liu Rai Leste	6050202	943	458	485	131
161	Dili	Nain Feto	Bemori	Baba Liu Rai Oeste	6050203	503	254	249	80
162	Dili	Nain Feto	Bemori	Bemori Central	6050204	847	428	419	128
163	Dili	Nain Feto	Bemori	Centro	6050205	761	361	400	109
164	Dili	Nain Feto	Bemori	Has Laran	6050206	261	137	124	36
165	Dili	Nain Feto	Bemori	My Friend	6050207	288	148	140	37
166	Dili	Nain Feto	Bidau Lecidere	Capela	6050301	1208	668	540	162
167	Dili	Nain Feto	Bidau Lecidere	Lecidere	6050302	648	355	293	94
168	Dili	Nain Feto	Gricenfor	Bairo Central	6050401	242	129	113	44
169	Dili	Nain Feto	Gricenfor	Bairo Dos Grilos	6050402	255	126	129	41
170	Dili	Nain Feto	Gricenfor	Bairo Formosa	6050403	451	242	209	87
171	Dili	Nain Feto	Lahane Oriental	Alcrin	6050501	1988	1014	974	281
172	Dili	Nain Feto	Lahane Oriental	Becoe	6050502	1479	781	698	196
173	Dili	Nain Feto	Lahane Oriental	Deambata Bessi	6050503	1119	576	543	149
174	Dili	Nain Feto	Lahane Oriental	Deposito Penal	6050504	2084	1156	928	374
175	Dili	Nain Feto	Lahane Oriental	Marabia	6050505	992	501	491	132
176	Dili	Nain Feto	Lahane Oriental	Metin	6050506	1373	716	657	161
177	Dili	Nain Feto	Lahane Oriental	Monumento Calma	6050507	1270	643	627	184
178	Dili	Nain Feto	Lahane Oriental	Rai Mean	6050508	77	40	37	9
179	Dili	Nain Feto	Lahane Oriental	Sare	6050509	363	187	176	43
180	Dili	Nain Feto	Lahane Oriental	Suhu Rama	6050510	413	220	193	58

# Tabela Aldeia

No	Municipiu	Posto Administrativo	Suco	Aldeia	Kodigu Aldeia	Populasaun			Uma-Kain Privado
						Total	Mane	Feto	
181	Dili	Nain Feto	Lahane Oriental	Temporal	6050511	1277	669	608	196
182	Dili	Nain Feto	Lahane Oriental	Tubarai	6050512	732	384	348	125
183	Dili	Nain Feto	Lahane Oriental	Vale De Lahane	6050513	549	262	287	74
184	Dili	Nain Feto	Santa Cruz	12 De Novembro	6050601	1490	880	610	212
185	Dili	Nain Feto	Santa Cruz	25 De Abril	6050602	844	439	405	131
186	Dili	Nain Feto	Santa Cruz	4 De Setembro	6050603	525	276	249	90
187	Dili	Nain Feto	Santa Cruz	7 De Dezembro	6050604	1217	631	586	186
188	Dili	Nain Feto	Santa Cruz	Audian	6050605	1734	930	804	269
189	Dili	Nain Feto	Santa Cruz	Baheda	6050606	415	221	194	68
190	Dili	Nain Feto	Santa Cruz	Donoge	6050607	515	267	248	72
191	Dili	Nain Feto	Santa Cruz	Loceneon	6050608	1094	556	538	163
192	Dili	Nain Feto	Santa Cruz	Moris Foun	6050609	983	505	478	148
193	Dili	Nain Feto	Santa Cruz	Mura	6050610	885	452	433	141
194	Dili	Vera Cruz	Caicoli	Centro Da Unidade	6060101	598	325	273	98
195	Dili	Vera Cruz	Caicoli	De 12 Divino	6060102	1813	924	889	355
196	Dili	Vera Cruz	Caicoli	Sacoco	6060103	354	192	162	88
197	Dili	Vera Cruz	Caicoli	Tahu Laran	6060104	864	474	390	149
198	Dili	Vera Cruz	Caicoli	Foho Rai Boot	6060105	1438	740	698	244
199	Dili	Vera Cruz	Colmera	Manu Fuic	6060201	1512	829	683	232
200	Dili	Vera Cruz	Colmera	Rai Nain	6060202	605	329	276	81
201	Dili	Vera Cruz	Dare	Casnafar	6060301	117	58	59	21
202	Dili	Vera Cruz	Dare	Coalau I	6060302	510	239	271	78
203	Dili	Vera Cruz	Dare	Coalau li	6060303	282	143	139	39
204	Dili	Vera Cruz	Dare	Fatu Naba	6060304	281	150	131	38
205	Dili	Vera Cruz	Dare	Fila Beba Tua	6060305	325	164	161	42
206	Dili	Vera Cruz	Dare	Fuguir / Bauloc	6060306	207	100	107	29
207	Dili	Vera Cruz	Dare	Leilaus	6060307	208	114	94	31
208	Dili	Vera Cruz	Dare	Lemorana	6060308	295	158	137	48
209	Dili	Vera Cruz	Dare	Nahaec	6060309	511	271	240	70
210	Dili	Vera Cruz	Dare	Suca Lau	6060310	258	131	127	41

No	Municipiu	Posto Administrativo	Suco	Aldeia	Kodigu Aldeia	Populasaun			Uma-Kain Privado
						Total	Mane	Feto	
211	Dili	Vera Cruz	Lahane Ocidental	Ainitas Hun	6060401	469	233	236	59
212	Dili	Vera Cruz	Lahane Ocidental	Bedois Bela	6060402	524	272	252	57
213	Dili	Vera Cruz	Lahane Ocidental	Vista Care	6060403	268	138	130	40
214	Dili	Vera Cruz	Lahane Ocidental	Laran	6060404	368	184	184	46
215	Dili	Vera Cruz	Lahane Ocidental	Correio	6060405	502	254	248	65
216	Dili	Vera Cruz	Lahane Ocidental	Gomes Araujo	6060406	340	176	164	38
217	Dili	Vera Cruz	Lahane Ocidental	Hospital Militar	6060407	541	267	274	66
218	Dili	Vera Cruz	Lahane Ocidental	Mota Ulun	6060408	269	153	116	30
219	Dili	Vera Cruz	Lahane Ocidental	Paioi	6060409	617	306	311	72
220	Dili	Vera Cruz	Lahane Ocidental	Rai Cuac	6060410	479	238	241	63
221	Dili	Vera Cruz	Lahane Ocidental	Teca Hudi Laran	6060411	801	406	395	89
222	Dili	Vera Cruz	Mascarenhas	Aldeia 03	6060501	720	402	318	111
223	Dili	Vera Cruz	Mascarenhas	Alto Balide	6060502	2137	1135	1002	348
224	Dili	Vera Cruz	Mascarenhas	Alto P.M	6060503	665	340	325	98
225	Dili	Vera Cruz	Mascarenhas	Baixo Balide	6060504	474	226	248	79
226	Dili	Vera Cruz	Mascarenhas	Baixo P.M.	6060505	658	337	321	98
227	Dili	Vera Cruz	Mascarenhas	Manu Cocorec	6060506	1174	620	554	162
228	Dili	Vera Cruz	Motael	Bee Dalan	6060601	2010	1036	974	316
229	Dili	Vera Cruz	Motael	Boa Morena	6060602	1308	660	648	194
230	Dili	Vera Cruz	Motael	Halibur	6060603	1146	579	567	167
231	Dili	Vera Cruz	Motael	Hura	6060604	481	247	234	75
232	Dili	Vera Cruz	Motael	Lirio	6060605	94	45	49	14
233	Dili	Vera Cruz	Vila Verde	1 De Setembro	6060701	2463	1284	1179	373
234	Dili	Vera Cruz	Vila Verde	Gideon	6060702	504	254	250	69
235	Dili	Vera Cruz	Vila Verde	Lemorai	6060703	1926	967	959	316
236	Dili	Vera Cruz	Vila Verde	Mate Moris	6060704	802	414	388	122
237	Dili	Vera Cruz	Vila Verde	Mate Restu	6060705	761	368	393	104
238	Dili	Vera Cruz	Vila Verde	Matua	6060706	1261	625	636	182
239	Dili	Vera Cruz	Vila Verde	Nopen	6060707	1053	546	507	163
240	Dili	Vera Cruz	Vila Verde	Terus Nain	6060708	698	388	310	108
241	Dili	Vera Cruz	Vila Verde	Virgolosa	6060709	883	437	446	127

**Posto Administrativo**  
**ATAURO**

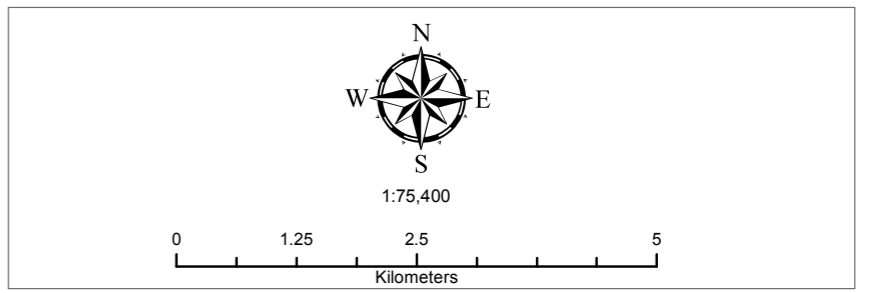
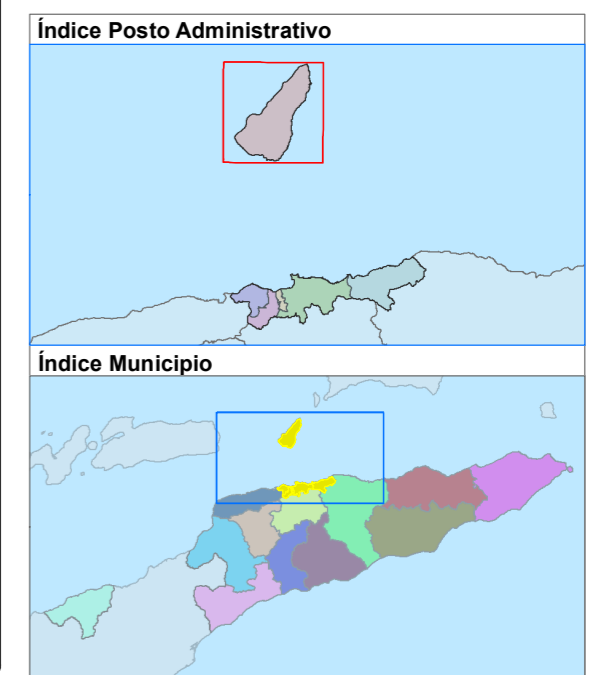


P. Admin: **Atauro**  
 Municipio: **Dili**



**Legend**

- Uma
- Estrada Maior
- Estrada Menor
- Aldeia
- Suco
- Posto
- Municipio
- 0 - 100m
- 100 - 500m
- 500 - 1000m
- 1000 - 1500m
- 1500 - 2000m
- 2000 - 2500m
- > 2500m



Balza no naran hirak nebe hare iha Mapa nee hanesan base informasaun hodi facilita servisu Estatistiska no Censu Populasaun nian deit.

**Projection: UTM Zone 51S**  
**Spheroid: WGS 1984**  
**Do Not Use for Navigation**

Data Produsaun: Agostu 2018  
 Unidade Produsaun: DNCE, DGE  
 Fontes Dadas: Peskiza Identifikasaun Komunidade Aldeia 2016

Cartographer: mazysrs@gmail.com

**Suco & Aldeia  
iha Posto Administrativo  
ATAURO**



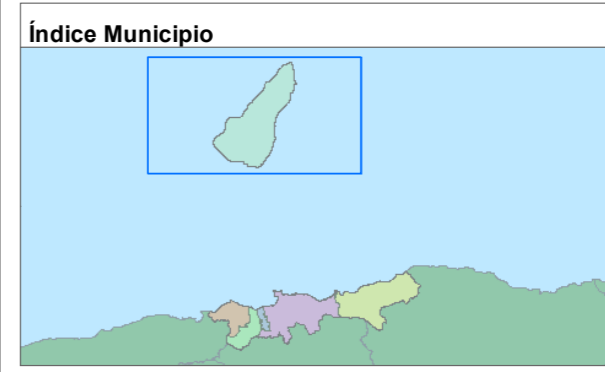


Suco: **Biqueli**  
 P. Admin: **Atauro**  
 Municipio: **Dili**



**Legend**

- Uma
- Centru Aldeia
- 📡 Antena
- 🌉 Ponte
- ☠️ Semeterio
- 🏫 Eskola
- 🏛️ Edifisio Gov
- 🏨 Hotel
- 🏥 Saude
- 🏠 NGO
- ⛪ Religiao
- 🌊 Tanque Bee
- 🛣️ Estrada Maior
- 🛤️ Estrada Minor
- ▭ Aldeia
- ▭ Suco
- ▭ P. Admin
- ▭ Municipio
- 📏 Mota
- 0 - 100m
- 100 - 500m
- 500 - 1000m
- 1000 - 1500m
- 1500 - 2000m
- 2000 - 2500m
- > 2500m

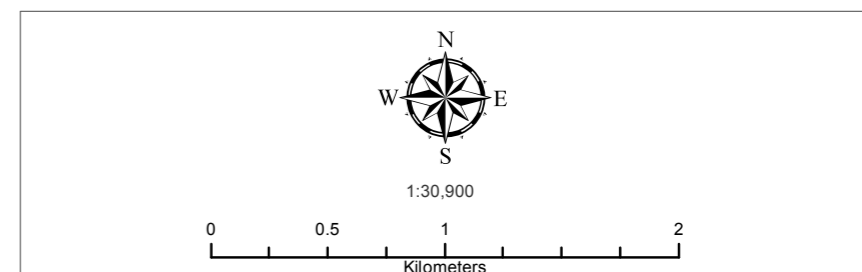


Baliza no naran hirak nebe hare iha Mapa nee hanesan base informasaun hodi facilita servisu Estatistiska no Census Populasaun nian deit.

Projection: UTM Zone 51S  
 Spheroid: WGS 1984  
**Do Not Use for Navigation**

Data Produusaun: Agostu 2018  
 Unidade Produusaun: DNCE, DGE  
 Fontes Dadas: Peskiza Identifikasaun Komunitade Aldeia 2016

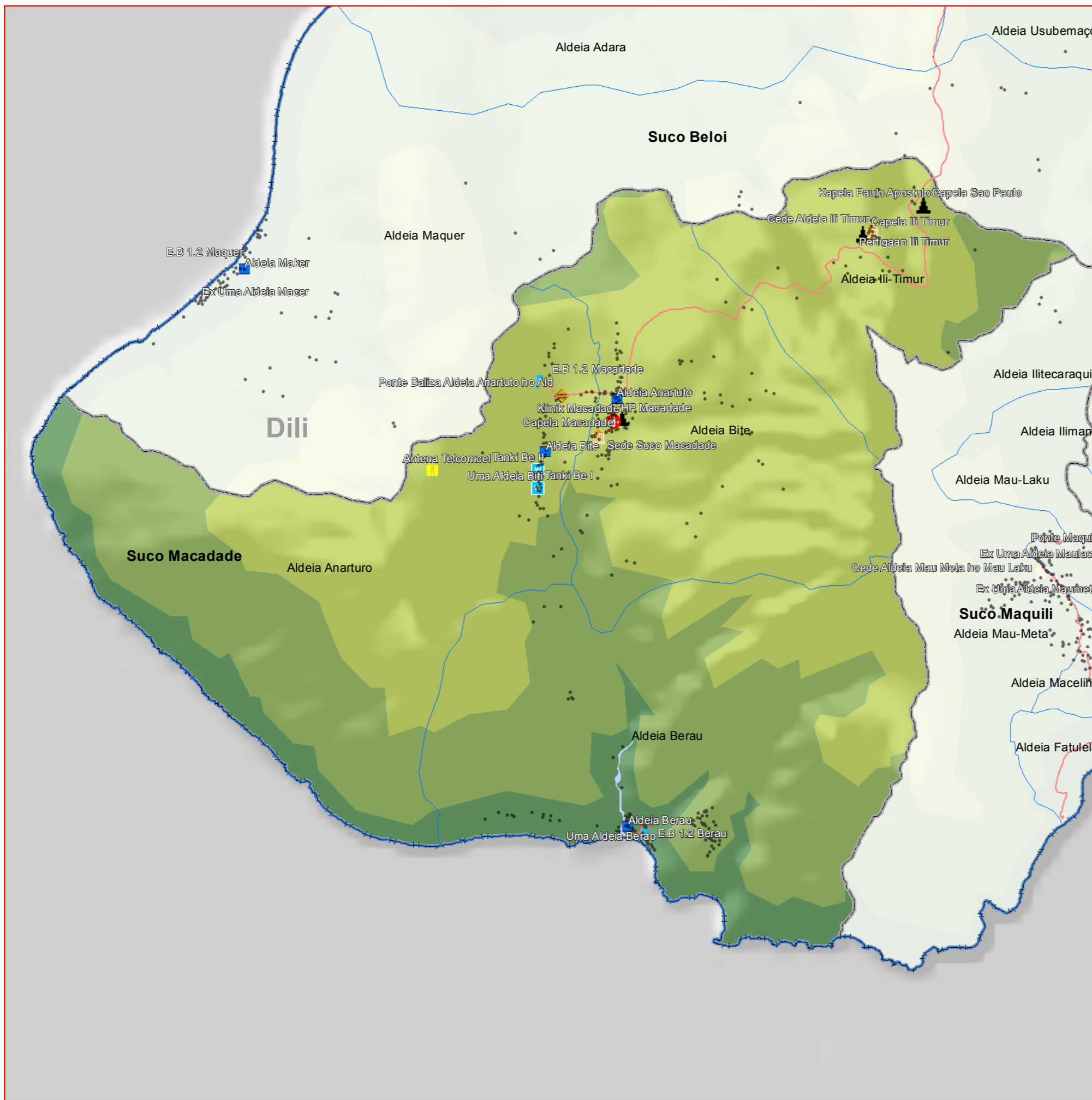
MINISTERIU FINANÇAS  
 DIRECCION GERAL DE ESTATISTICA  
 Cartographer: Jezinhosario17@gmail.com







**Suco: Macadade**  
**P. Admin: Atauro**  
**Município: Dili**



- Legend**
- Uma
  - Centru Aldeia
  - 📡 Antena
  - 🌉 Ponte
  - ☠️ Semeterio
  - 🏫 Eskola
  - 🏛️ Edifisio Gov
  - 🏨 Hotel
  - 🏥 Saude
  - 🏠 NGO
  - ⛪ Religiao
  - 🚰 Tanque Bee
  - 🛣️ Estrada Maior
  - 🛤️ Estrada Minor
  - ▭ Aldeia
  - ▭ Suco
  - ▭ P. Admin
  - ▭ Municipio
  - ▭ Mota
  - 0 - 100m
  - 100 - 500m
  - 500 - 1000m
  - 1000 - 1500m
  - 1500 - 2000m
  - 2000 - 2500m
  - > 2500m

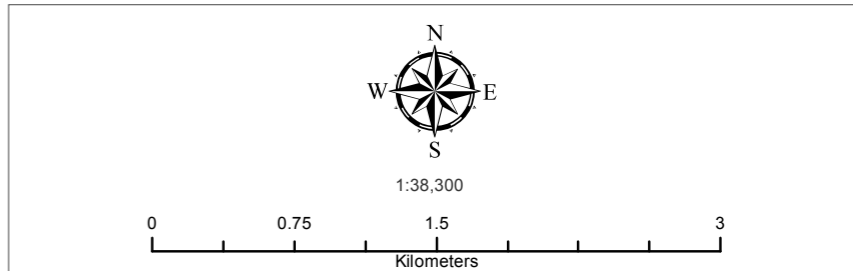


Balza no naran hirak nebe hare iha Mapa nee hanesan base informasaun hodi facilita servisu Estatistika no Census Populasaun nian deit.

Projection: UTM Zone 51S  
 Spheroid: WGS 1984  
**Do Not Use for Navigation**

Data Produusaun: Agostu 2018  
 Unidade Produusaun: DNCE, DGE  
 Fontes Dadas: Peskiza Identifikasaun Komunitade Aldeia 2016

MINISTERIU FINANÇAS  
 DIRECÇÃO GERAL DE ESTATÍSTICA  
 Cartographer: Jezinhosario17@gmail.com





# Suco: Maquili

## P. Admin: Atauro

### Município: Dili

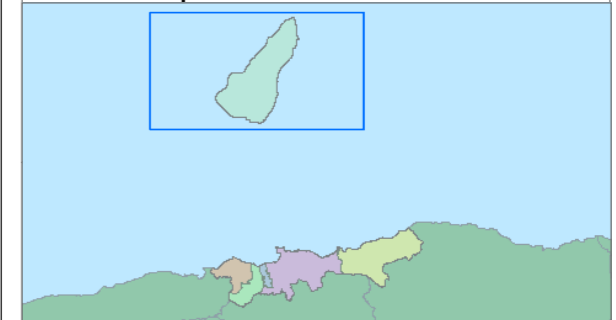
#### Legend

- Uma
- Centru Aldeia
- 📡 Antena
- 🌉 Ponte
- ⚰ Semeterio
- 🏫 Eskola
- 🏛 Edifisio Gov
- 🏨 Hotel
- 🏥 Saude
- 🏠 NGO
- ⛪ Religiao
- 🚰 Tanque Bee
- Estrada Maior
- Estrada Minor
- Aldeia
- ▭ Suco
- ▭ P. Admin
- ▭ Municipio
- ▭ Mota
- 0 - 100m
- 100 - 500m
- 500 - 1000m
- 1000 - 1500m
- 1500 - 2000m
- 2000 - 2500m
- > 2500m

#### Índice Posto Administrativo



#### Índice Municipio



Baliza no naran hirak nebe  
hare iha Mapa nee  
hanesan base informasaun  
hodi facilita servisu  
Estatistiska no Census  
Populasaun nian deit.

Projection: UTM Zone 51S  
Spheroid: WGS 1984

**Do Not Use for Navigation**

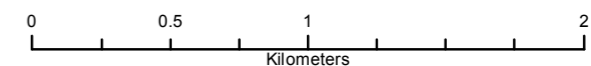


Data Produsaun: Agostu 2018  
Unidade Produsaun: DNCE, DGE  
Fontes Dadas: Pesquisa Identifikasaun  
Komunidade Aldeia 2016

Cartographer: Jezinhosariot7@gmail.com

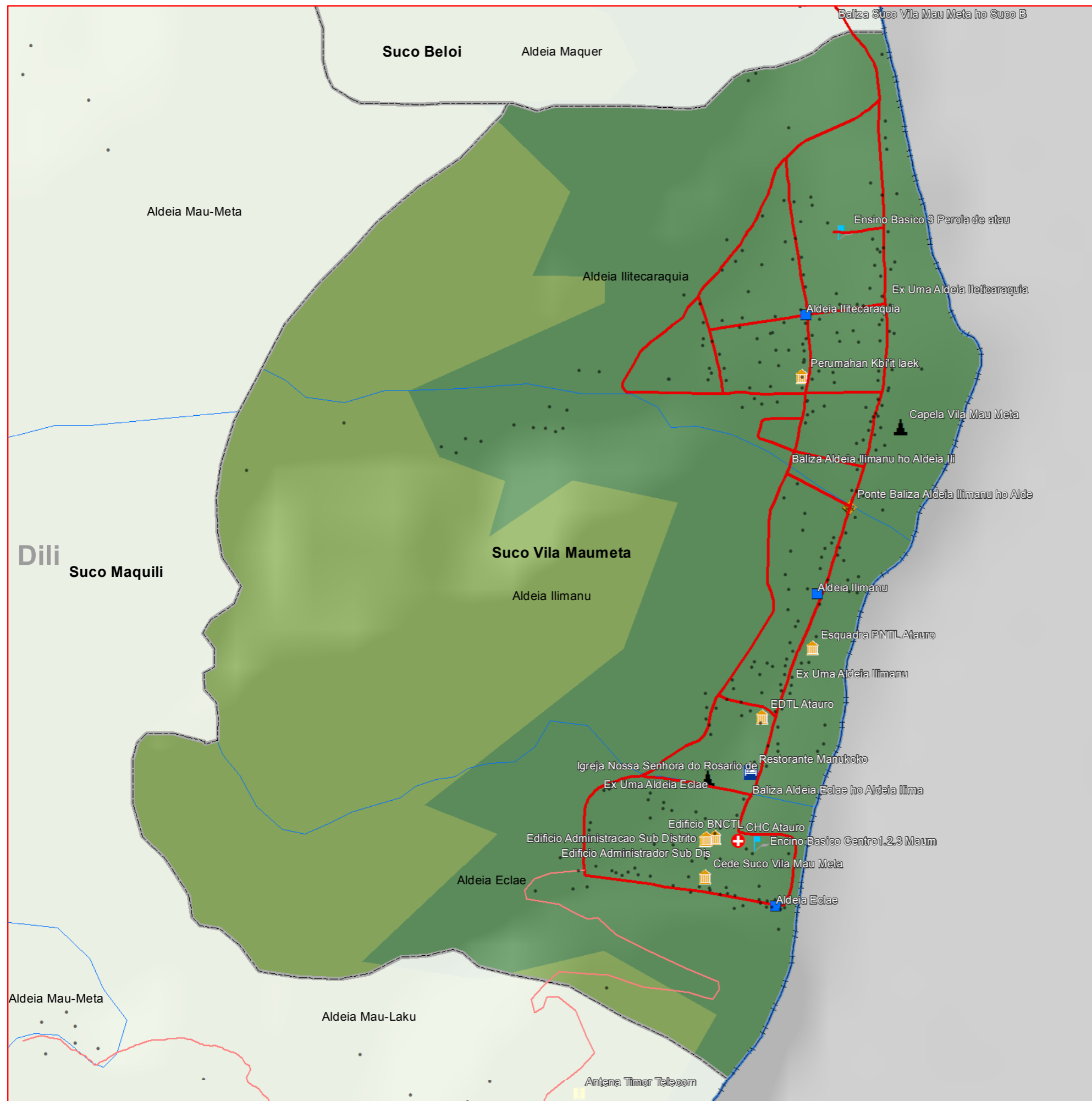


1:26,300





Suco: **Vila Maumeta**  
 P. Admin: **Atauro**  
 Municipio: **Dili**



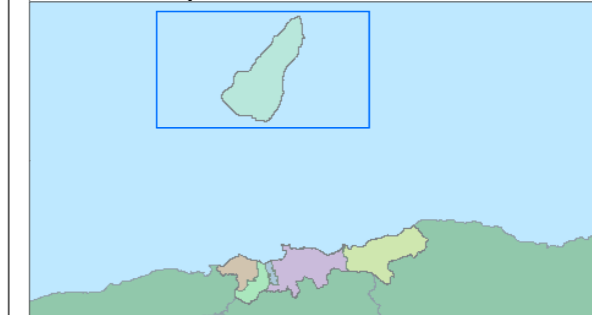
**Legend**

- Uma
- Centru Aldeia
- 📡 Antena
- 🌉 Ponte
- ⛔ Semeterio
- 🎓 Eskola
- 🏛️ Edifisio Gov
- 🏨 Hotel
- 🏥 Saude
- 🏠 NGO
- ⛪ Religiao
- 🚰 Tanque Bee
- Estrada Maior
- Estrada Menor
- Aldeia
- ▭ Suco
- ▭ P. Admin
- ▭ Municipio
- ▭ Mota
- 0 - 100m
- 100 - 500m
- 500 - 1000m
- 1000 - 1500m
- 1500 - 2000m
- 2000 - 2500m
- > 2500m

**Índice Posto Administrativo**



**Índice Municipio**



Baliza no naran hirak nebe hare iha Mapa nee hanesan base informasaun hodi facilita servisu Estatistiska no Census Populasaun nian deit.

Projection: UTM Zone 51S  
 Spheroid: WGS 1984

**Do Not Use for Navigation**

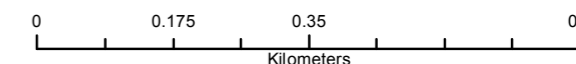


Data Produusaun: Agostu 2018  
 Unidada Produusaun: DNCE, DGE  
 Fontes Dadas: Peskiza Identifikasaun Komunitade Aldeia 2016

Cartographer: Jezinhosario17@gmail.com



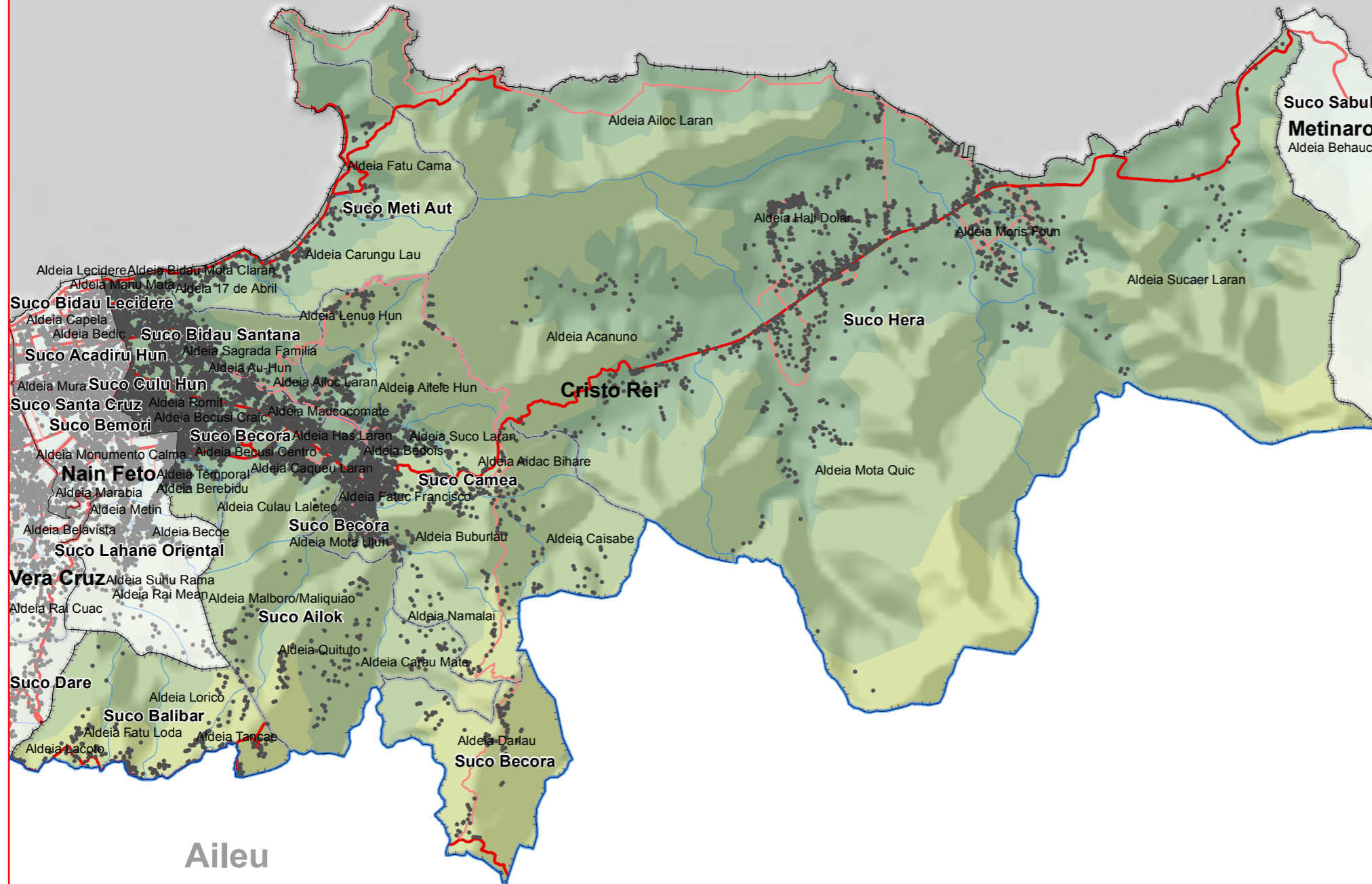
1:9,300



**Posto Administrativo**  
**CRISTO REI**



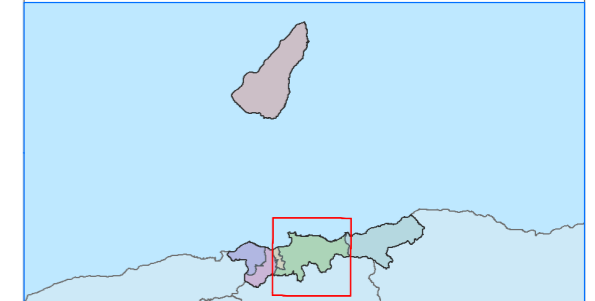
P. Admin: **Cristo Rei**  
Município: **Dili**




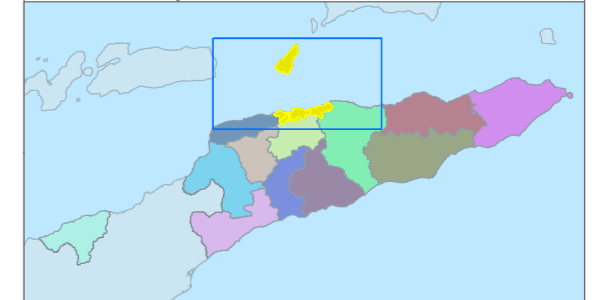
**Legend**

- Uma
- Estrada Maior
- Estrada Minor
- Aldeia
- Suco
- Posto
- Município
- 0 - 100m
- 100 - 500m
- 500 - 1000m
- 1000 - 1500m
- 1500 - 2000m
- 2000 - 2500m
- > 2500m

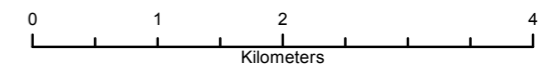
**Índice Posto Administrativo**



**Índice Município**



1:58,500



Baliza no naran hirak nebe hare iha Mapa nee hanesan base informasaun hodi facilita servisu Estatistiska no Census Populasaun nian deit.

Projection: UTM Zone 51S  
Spheroid: WGS 1984  
**Do Not Use for Navigation**



Data Produsaun: Agostu 2018  
Unidade Produsaun: DNCE, DGE  
Fontes Dadas: Peskiza Identifikasaun Komunitade Aldeia 2016

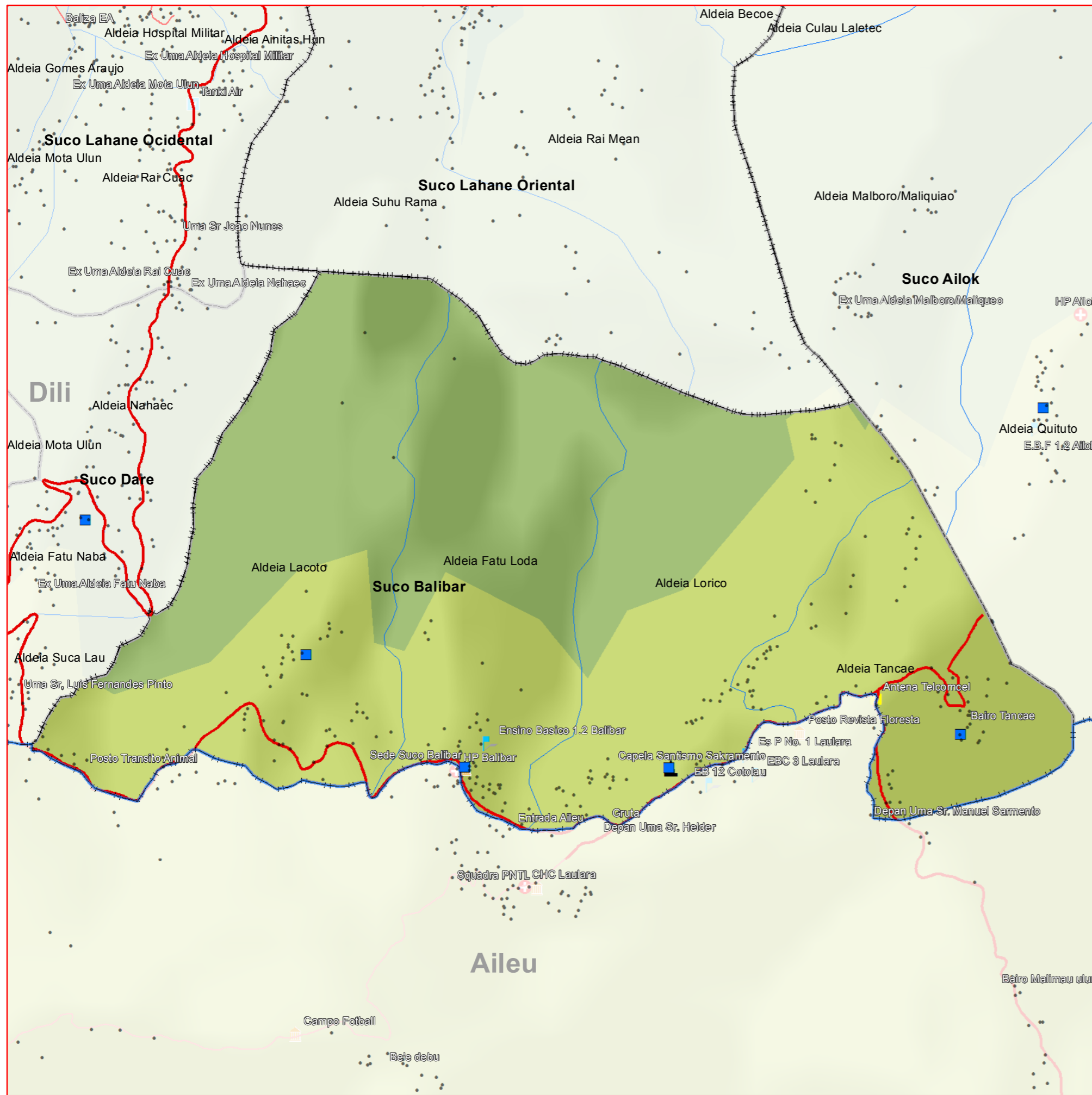
Cartographer: mazysrs@gmail.com

**Suco & Aldeia  
iha Posto Administrativo  
CRISTO REI**



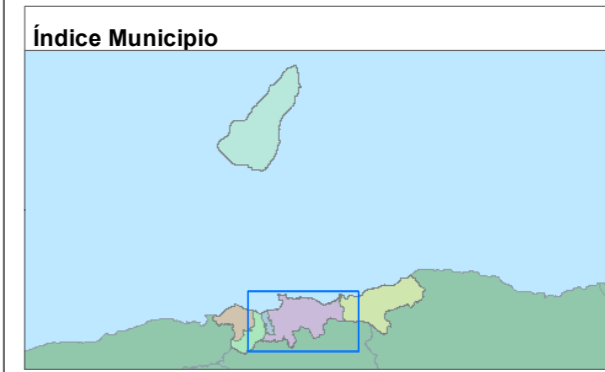
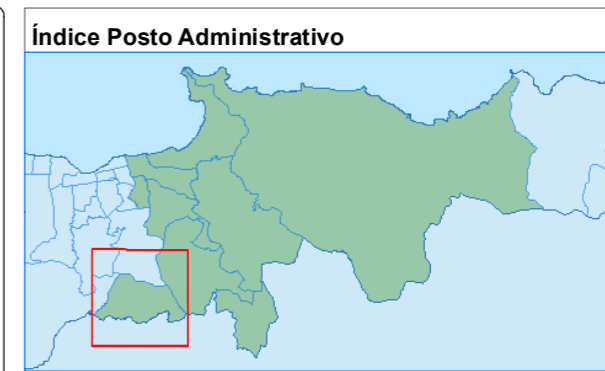


**Suco: Balibar**  
**P. Admin: Cristo Rei**  
**Município: Dili**



**Legend**

- Uma
- Centru Aldeia
- 📡 Antena
- 🌉 Ponte
- ☠️ Semeterio
- 🏫 Eskola
- 🏛️ Edifisio Gov
- 🏨 Hotel
- 🏥 Saude
- 🏠 NGO
- ⛪ Religiao
- 🌊 Tanque Bee
- 🛣️ Estrada Maior
- 🛤️ Estrada Minor
- ▭ Aldeia
- ▭ Suco
- ▭ P. Admin
- ▭ Municipio
- ▭ Mota
- 0 - 100m
- 100 - 500m
- 500 - 1000m
- 1000 - 1500m
- 1500 - 2000m
- 2000 - 2500m
- > 2500m

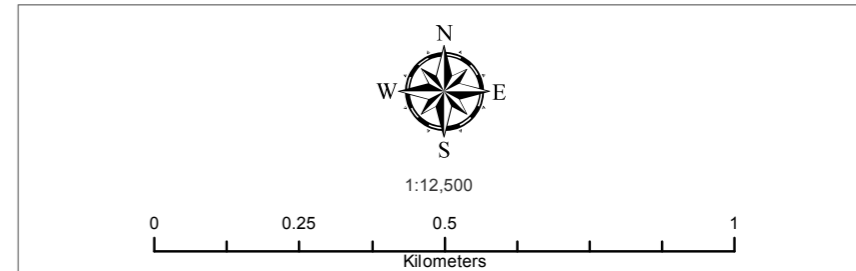


Baliza no naran hirak nebe hare iha Mapa nee hanesan base informasaun hodi facilita servisu Estatistika no Censu Populasaun nian deit.

Projection: UTM Zone 51S  
 Spheroid: WGS 1984  
**Do Not Use for Navigation**

Data Produusaun: Agostu 2018  
 Unidade Produusaun: DNCE, DGE  
 Fontes Dadas: Peskiza Identifikasaun Komunitade Aldeia 2016

Cartographer: Jezinhosario17@gmail.com

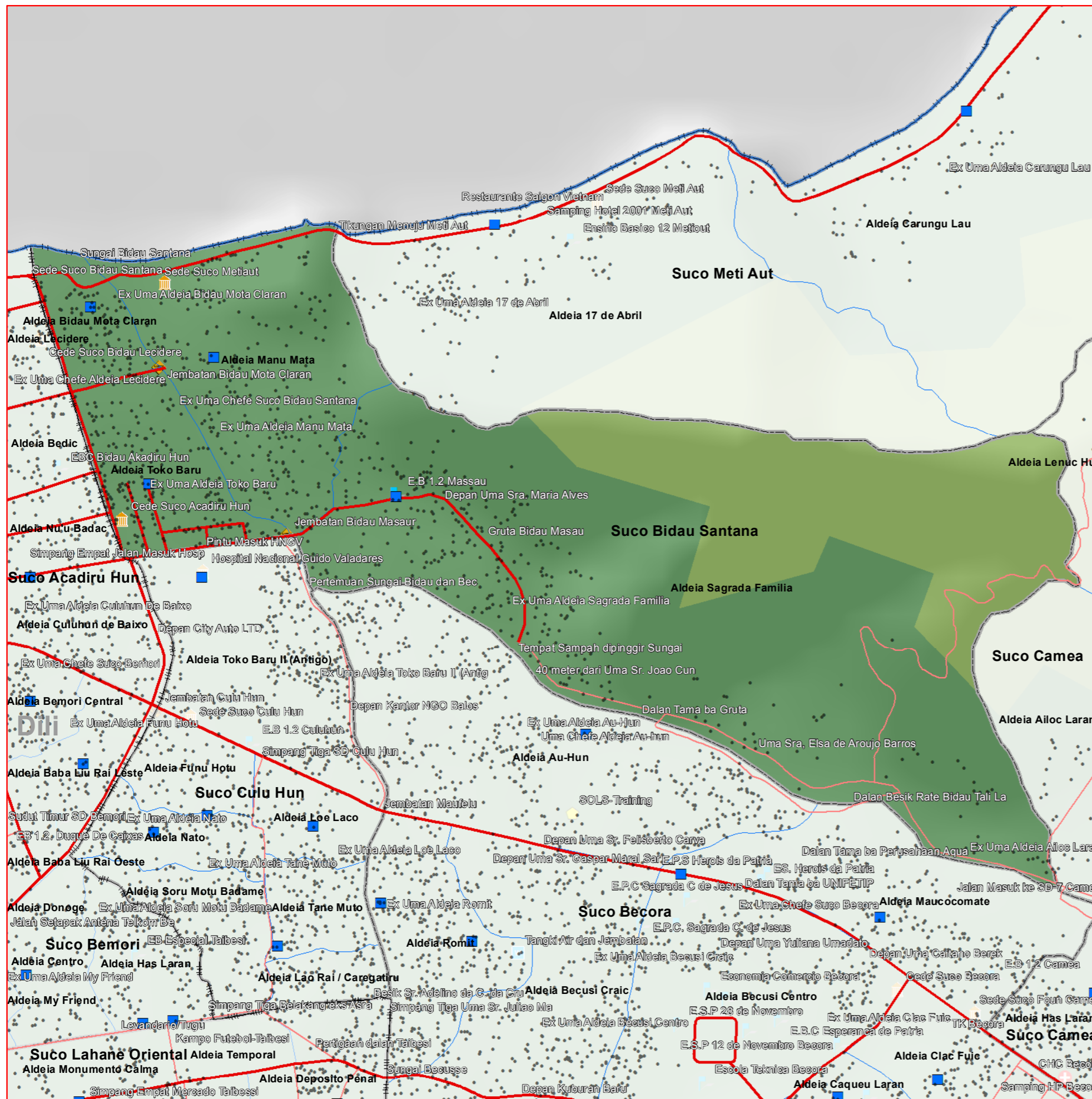






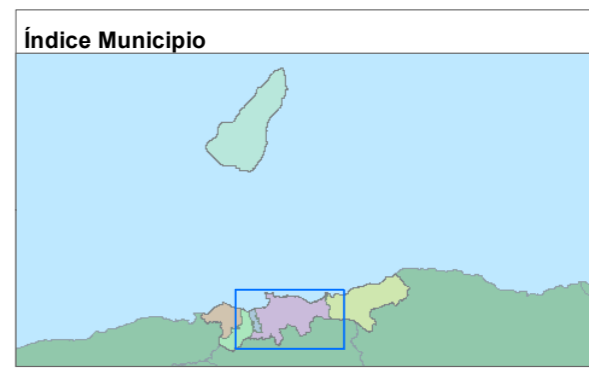


Suco: **Bidau Santana**  
 P. Admin: **Cristo Rei**  
 Municipio: **Dili**



**Legend**

- Uma
- Centru Aldeia
- Antena
- ◆ Ponte
- ⊕ Semeterio
- ⌂ Eskola
- 🏛 Edifisio Gov
- 🏨 Hotel
- ⛑ Saude
- 🏠 NGO
- ⛪ Religiao
- 🌊 Tanque Bee
- Estrada Maior
- Estrada Minor
- Aldeia
- ▭ Suco
- ▭ P. Admin
- ▭ Municipio
- ▭ Mota
- 0 - 100m
- 100 - 500m
- 500 - 1000m
- 1000 - 1500m
- 1500 - 2000m
- 2000 - 2500m
- > 2500m



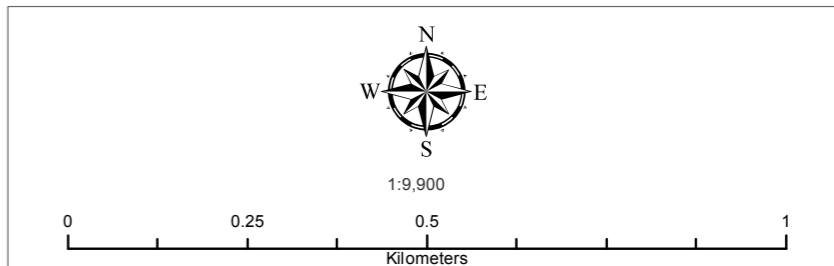
Baliza no naran hirak nebe hare iha Mapa nee hanesan base informasaun hodi facilita servisu Estatistiska no Census Populasaun nian deit.

Projection: UTM Zone 51S  
 Spheroid: WGS 1984

**Do Not Use for Navigation**

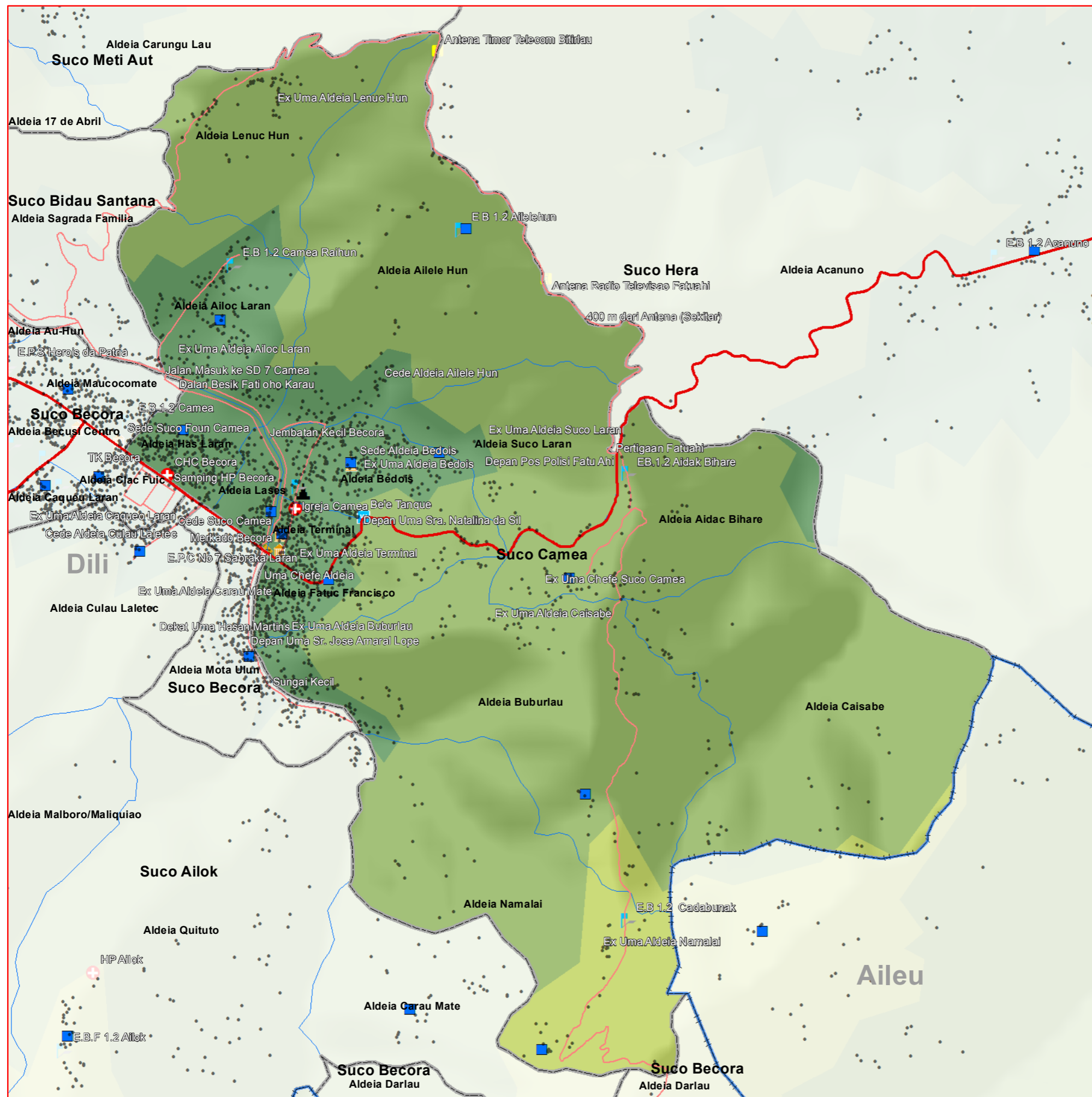
Data Produusaun: Agostu 2018  
 Unidade Produusaun: DNCE, DGE  
 Fontes Dadas: Peskiza Identifikasaun Komunitade Aldeia 2016

MINISTERIU FINANCAS  
 DIRECCAO GERAL DE ESTATISTICA  
 Cartographer: Jezinhosarios17@gmail.com





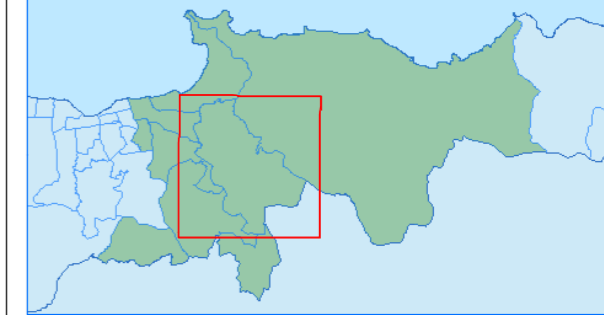
**Suco: Camea**  
**P. Admin: Cristo Rei**  
**Município: Dili**



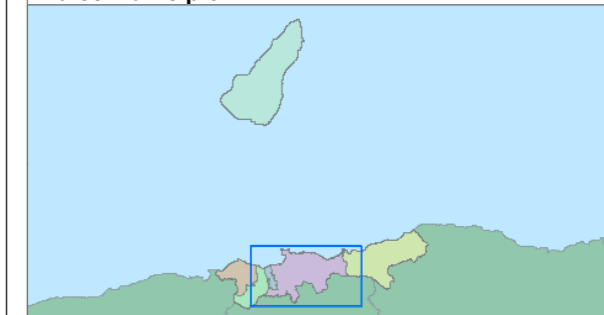
**Legend**

- Uma
- Centru Aldeia
- 📡 Antena
- 🌉 Ponte
- ⚰ Semeterio
- 🏫 Eskola
- 🏛 Edifisio Gov
- 🏨 Hotel
- ⚕ Saude
- 🏠 NGO
- ⛪ Religiao
- 🌊 Tanque Bee
- Estrada Maior
- Estrada Minor
- Aldeia
- ▭ Suco
- ▭ P. Admin
- ▭ Municipio
- ▭ Mota
- 0 - 100m
- 100 - 500m
- 500 - 1000m
- 1000 - 1500m
- 1500 - 2000m
- 2000 - 2500m
- > 2500m

**Índice Posto Administrativo**



**Índice Municipio**

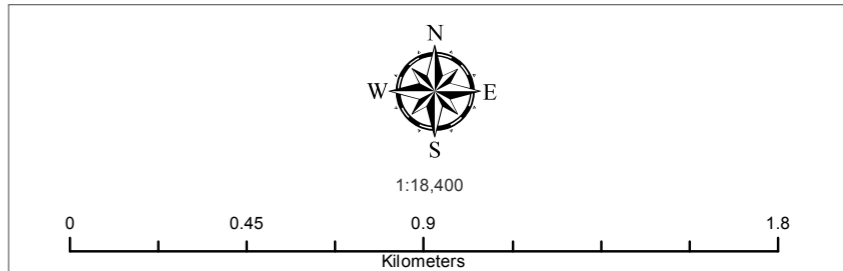


Balaza no naran hirak nebe hare iha Mapa nee hanesan base informasaun hodi facilita servisu Estatistika no Census Populasaun nian deit.

Projection: UTM Zone 51S  
 Spheroid: WGS 1984  
**Do Not Use for Navigation**

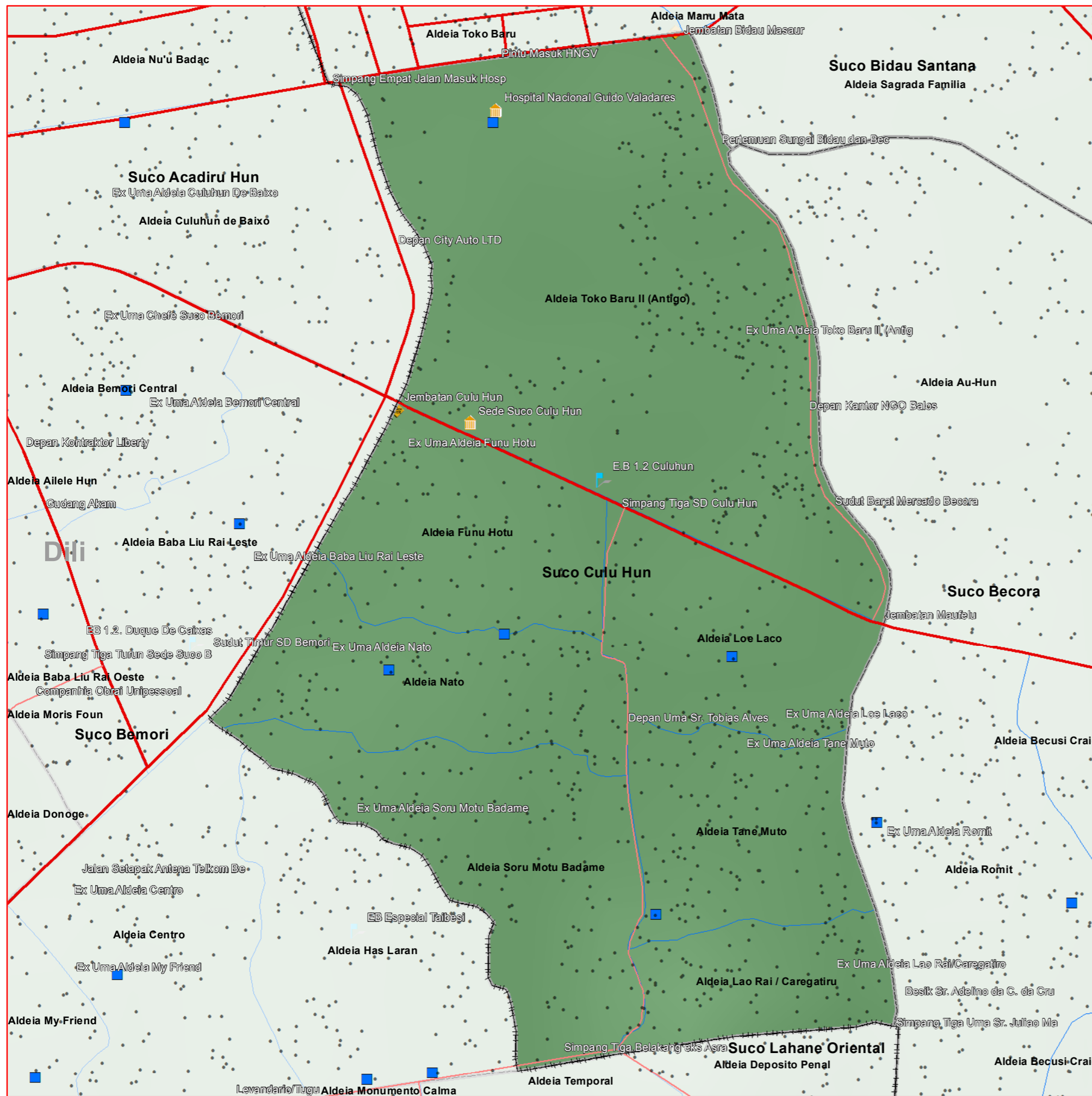
Data Produasaun: Agostu 2018  
 Unidade Produasaun: DNCE, DGE  
 Fontes Dadus: Peskiza Identifikasaun Komunitade Aldeia 2016

MINISTERIU FINANÇAS  
 DIRECÇÃO GERAL DE ESTATÍSTICA  
 Cartographer: Jezinhosario17@gmail.com



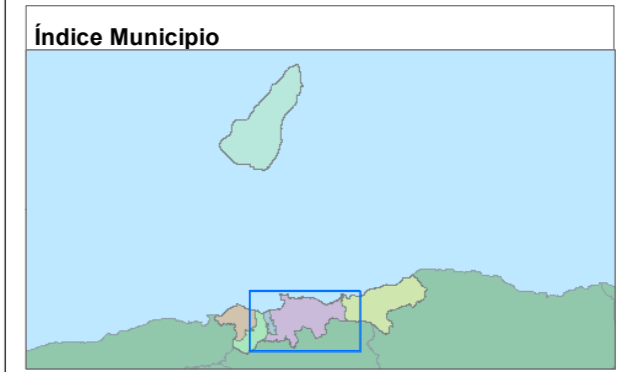


# Suco: **Culu Hun** P. Admin: **Cristo Rei** Município: **Dili**



**Legend**

- Uma
- Centru Aldeia
- 📡 Antena
- 🌉 Ponte
- ☠️ Semeterio
- 🏫 Eskola
- 🏛️ Edifisio Gov
- 🏨 Hotel
- 🏥 Saude
- 🏠 NGO
- ⛪ Religiao
- 🌊 Tanque Bee
- Estrada Maior
- Estrada Minor
- ▭ Aldeia
- ▭ Suco
- ▭ P. Admin
- ▭ Municipio
- ▭ Mota
- 0 - 100m
- 100 - 500m
- 500 - 1000m
- 1000 - 1500m
- 1500 - 2000m
- 2000 - 2500m
- > 2500m

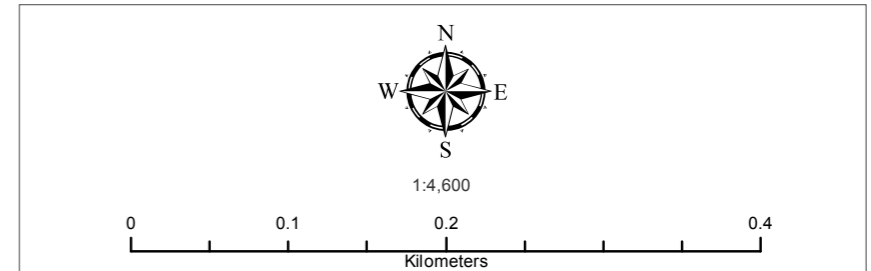


Baliza no naran hirak nebe hare iha Mapa nee hanesan base informasaun hodi facilita servisu Estatistika no Censu Populasaun nian deit.

Projection: UTM Zone 51S  
Spheroid: WGS 1984  
**Do Not Use for Navigation**

Data Produusaun: Agostu 2018  
Unidade Produusaun: DNCE, DGE  
Fontes Dadas: Pesquisa Identifikasaun Komunitade Aldeia 2016

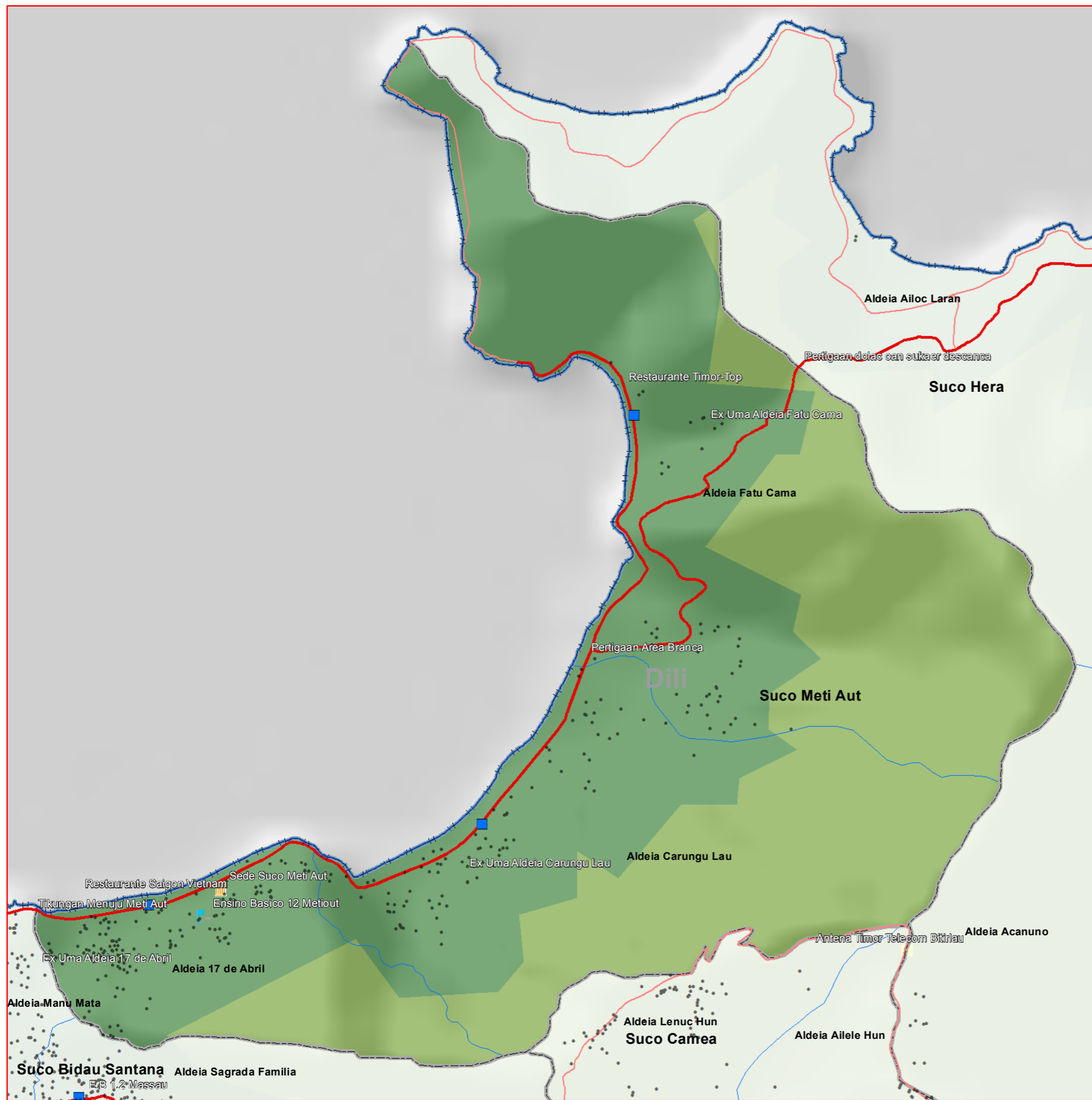
MINISTERIU FINANCEIRO  
DIRECCAO GERAL DE ESTADISTICA  
Cartographer: Jezionhosariot7@gmail.com





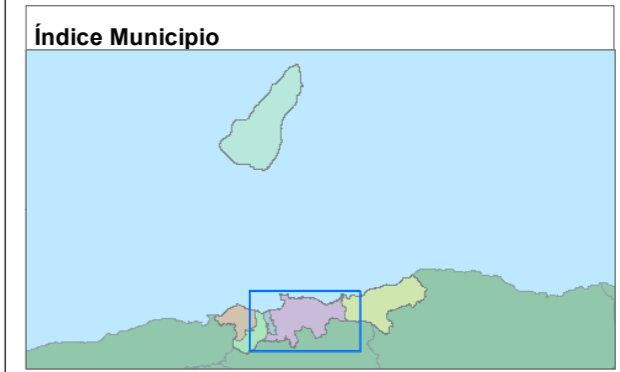


**Suco: Meti Aut**  
**P. Admin: Cristo Rei**  
**Município: Dili**



**Legend**

- Uma
- Centru Aldeia
- 📡 Antena
- 🌉 Ponte
- ☠️ Semeterio
- 🏫 Eskola
- 🏛️ Edifisio Gov
- 🏨 Hotel
- 🏥 Saude
- 🏠 NGO
- ⛪ Religiao
- 🚰 Tanque Bee
- 🛣️ Estrada Maior
- 🛤️ Estrada Menor
- ▭ Aldeia
- ▭ Suco
- ▭ P. Admin
- ▭ Municipio
- ▭ Mota
- 0 - 100m
- 100 - 500m
- 500 - 1000m
- 1000 - 1500m
- 1500 - 2000m
- 2000 - 2500m
- > 2500m

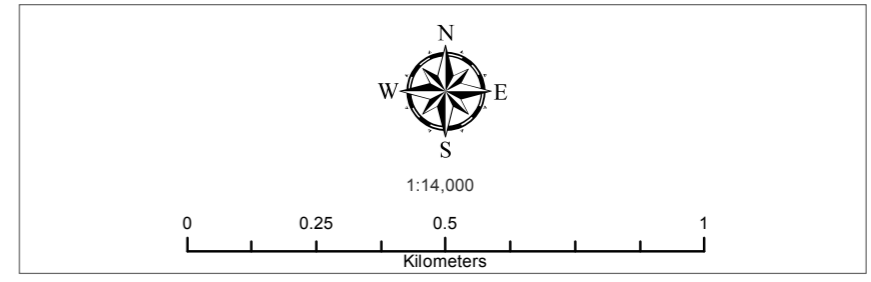


Baliza no naran hirak nebe hare iha Mapa nee hanesan base informasaun hodi facilita servisu Estatistika no Censu Populasaun nian deit.

Projection: UTM Zone 51S  
 Spheroid: WGS 1984  
**Do Not Use for Navigation**

Data Produusaun: Agostu 2018  
 Unidade Produusaun: DNCE, DGE  
 Fontes Dadaus: Pesquisa Identifikasaun Komunitade Aldeia 2016

MINISTERIU FINANÇAS  
 DIRECCÃO GERAL DE ESTATÍSTICA  
 Cartographer: Jezinhosariot7@gmail.com



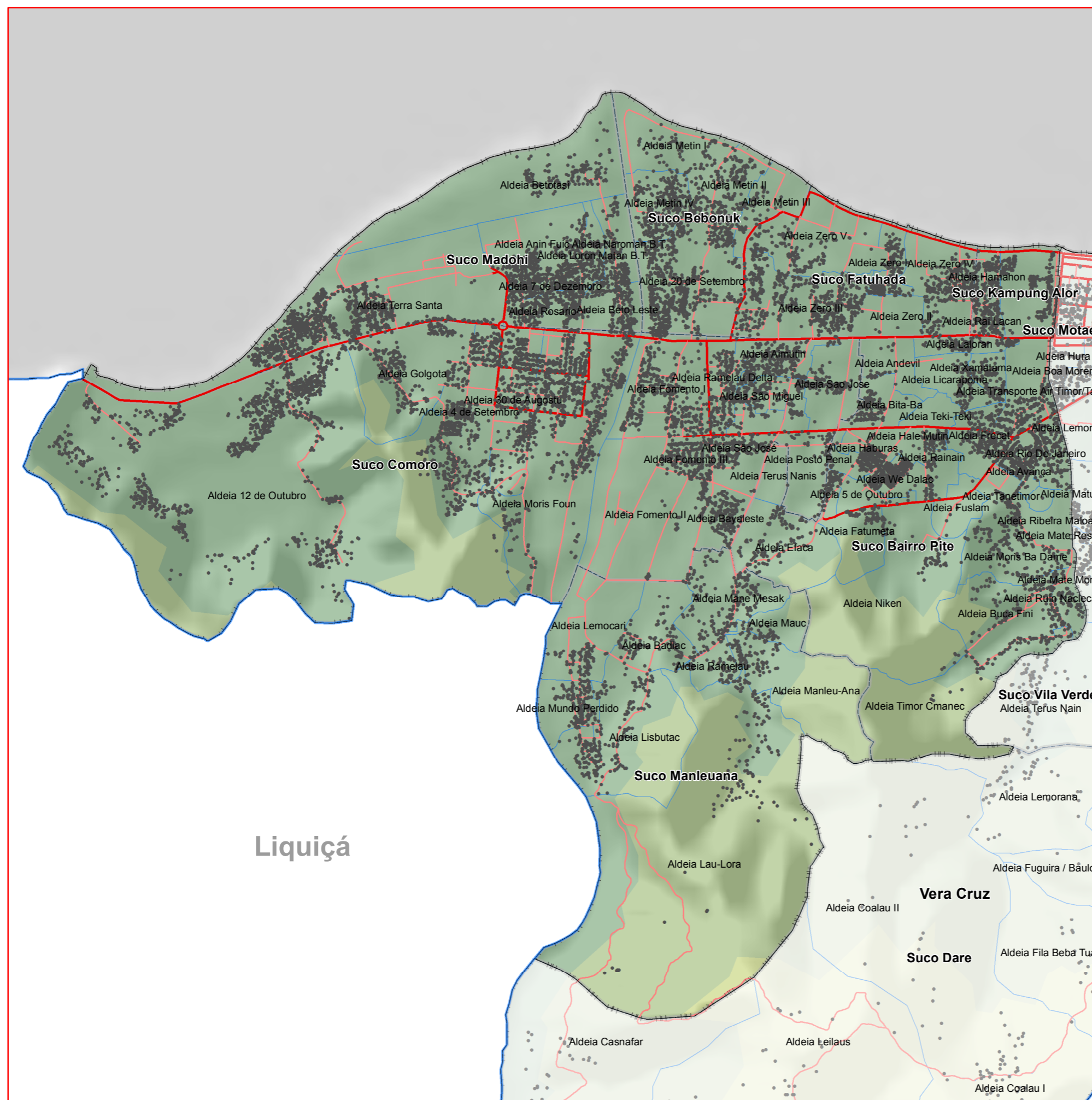


**Posto Administrativo**  
**DOM ALEIXO**





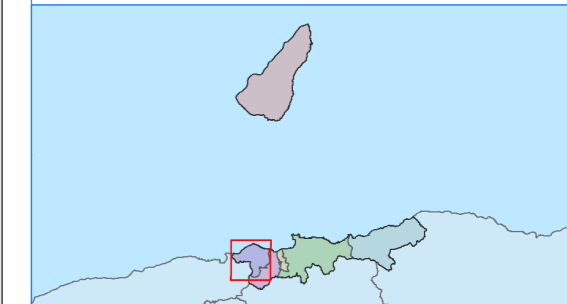
P. Admin: **Dom Aleixo**  
Município: **Dili**



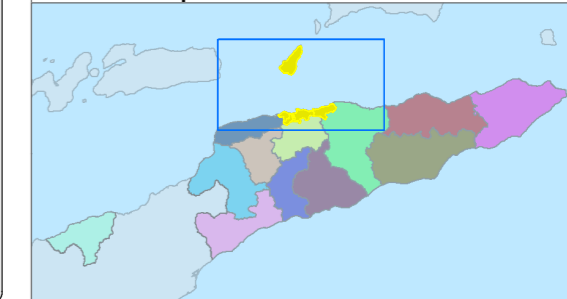
**Legend**

- Uma
- Estrada Maior
- Estrada Minor
- Aldeia
- Suco
- Posto
- Município
- 0 - 100m
- 100 - 500m
- 500 - 1000m
- 1000 - 1500m
- 1500 - 2000m
- 2000 - 2500m
- > 2500m

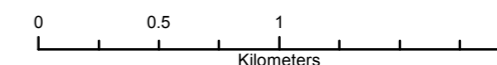
**Índice Posto Administrativo**



**Índice Município**



1:30,000



Baliza no naran hirak nebe hare iha Mapa nee hanesan base informasaun hodi facilita servisu Estatística no Census Populasaun nian deit.

Projection: UTM Zone 51S  
Spheroid: WGS 1984  
**Do Not Use for Navigation**



Data Produzsaun: Agostu 2018  
Unidade Produzsaun: DNCE, DGE  
Fontes Dadas: Peskiza Identifikasaun Komunitade Aldeia 2016

Cartographer: mazysrs@gmail.com

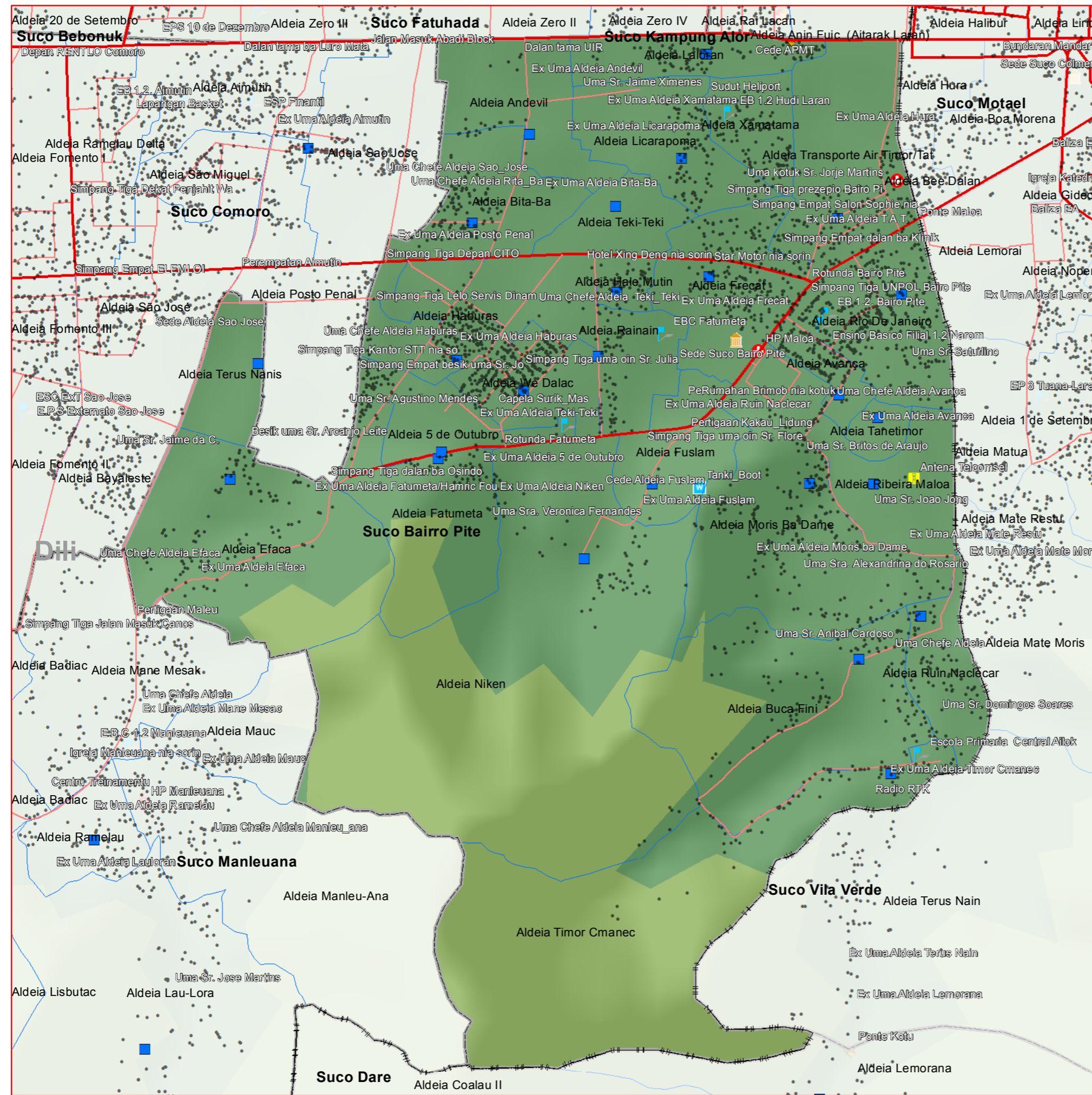
**Suco & Aldeia**  
**iha Posto Administrativo**  
**DOM ALEIXO**



# Suco: Bairro Pite

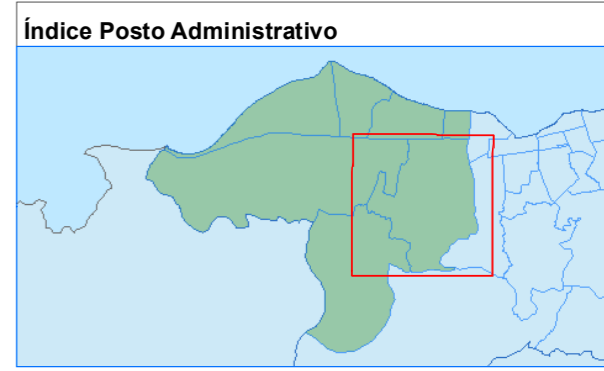
## P. Admin: Dom Aleixo

### Município: Dili



**Legend**

- Uma
- Centru Aldeia
- Antena
- ◆ Ponte
- ⊕ Semeterio
- Eskola
- 🏛 Edifisio Gov
- 🏨 Hotel
- ⚕ Saude
- 🏠 NGO
- ⛪ Religiao
- 🌊 Tanque Bee
- Estrada Maior
- Estrada Minor
- Aldeia
- Suco
- P. Admin
- Municipio
- Mota
- 0 - 100m
- 100 - 500m
- 500 - 1000m
- 1000 - 1500m
- 1500 - 2000m
- 2000 - 2500m
- > 2500m



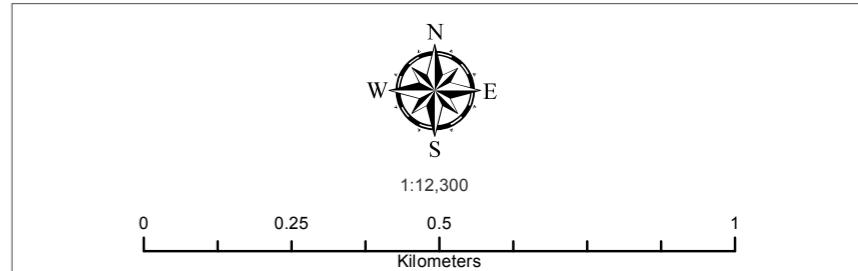
Baliza no naran hirak nebe hare iha Mapa nee hanesan base informasaun hodi facilita servisu Estatistiska no Census Populasaun nian deit.

Projection: UTM Zone 51S  
Spheroid: WGS 1984

**Do Not Use for Navigation**

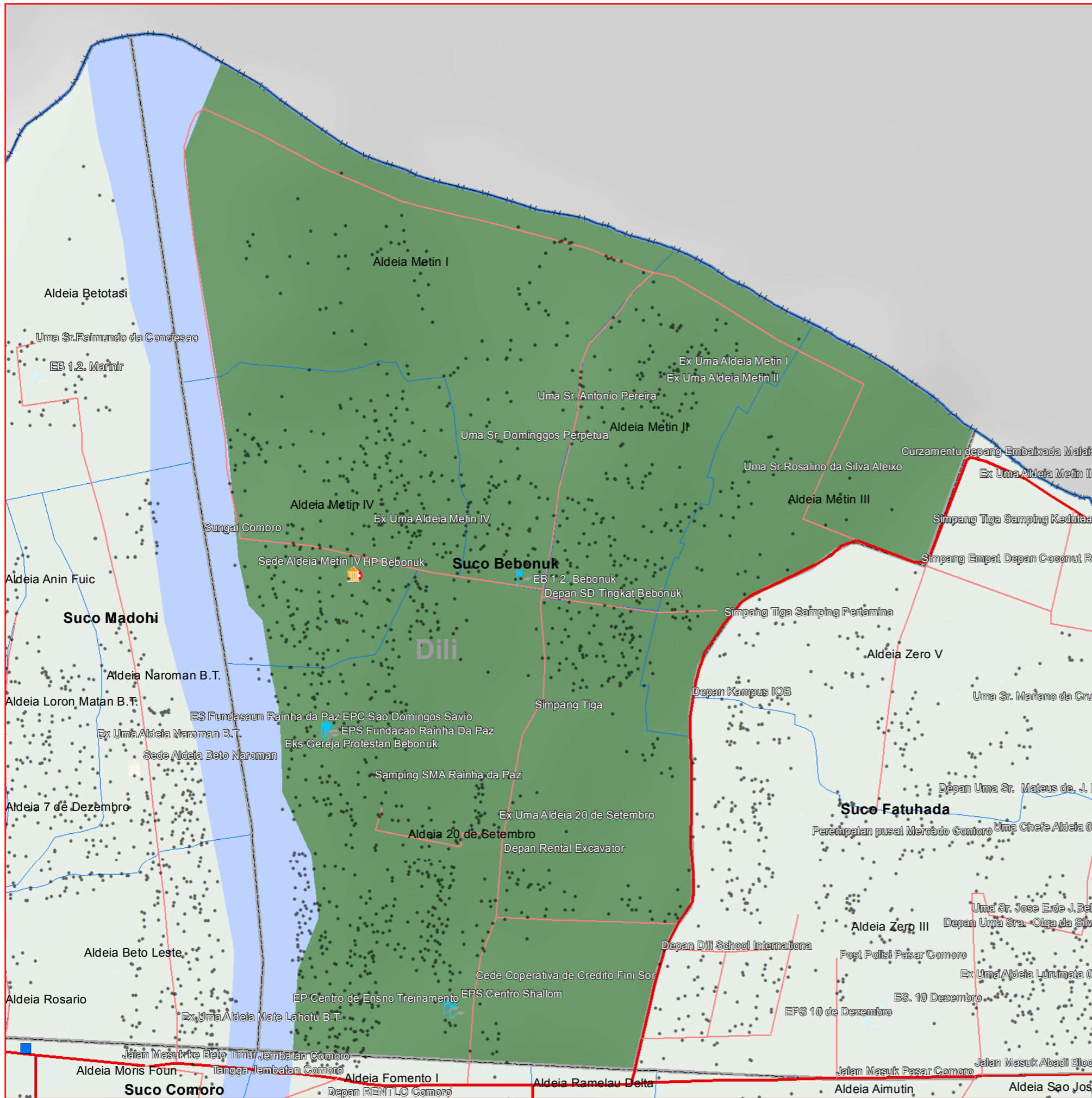
Data Produusaun: Agosto 2018  
Unidade Produusaun: DNCE, DGE  
Fontes Dadas: Peskiza Identifikasaun Komunitade Aldeia 2016

MINISTERIU FINANÇAS  
DIRECCAO GERAL DE ESTATISTICA  
Cartographer: Jezinhosario17@gmail.com



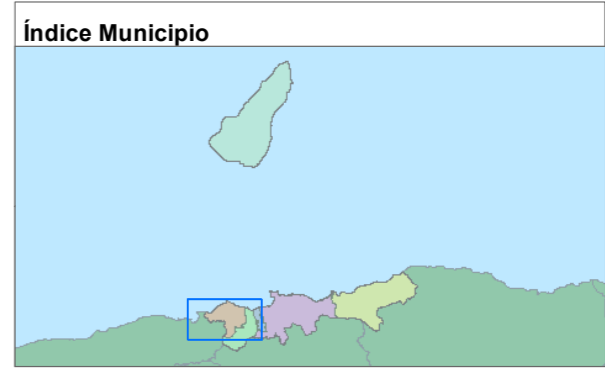
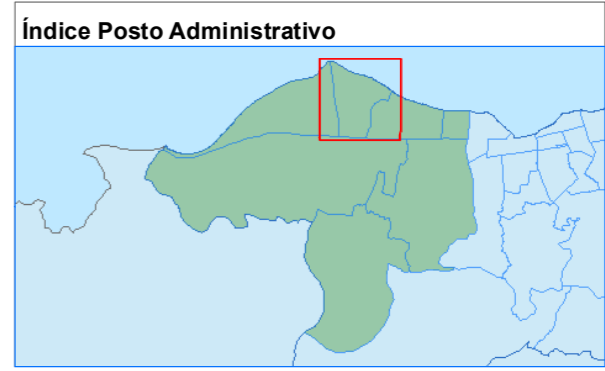


Suco: **Bebonuk**  
 P. Admin: **Dom Aleixo**  
 Municipio: **Dili**



**Legend**

- Uma
- Centru Aldeia
- 📡 Antena
- 🌉 Ponte
- ⚰ Semeterio
- 🏫 Eskola
- 🏛 Edifisio Gov
- 🏨 Hotel
- 🏥 Saude
- 🏠 NGO
- ⛪ Religiao
- 🌊 Tanque Bee
- 🛣 Estrada Maior
- 🛤 Estrada Minor
- ▭ Aldeia
- ▭ Suco
- ▭ P. Admin
- ▭ Municipio
- 📏 Mota
- 0 - 100m
- 100 - 500m
- 500 - 1000m
- 1000 - 1500m
- 1500 - 2000m
- 2000 - 2500m
- > 2500m



Baliza no naran hirak nebe hare iha Mapa nee hanesan base informasaun hodi facilita servisu Estatistika no Censu Populasaun nian deit.

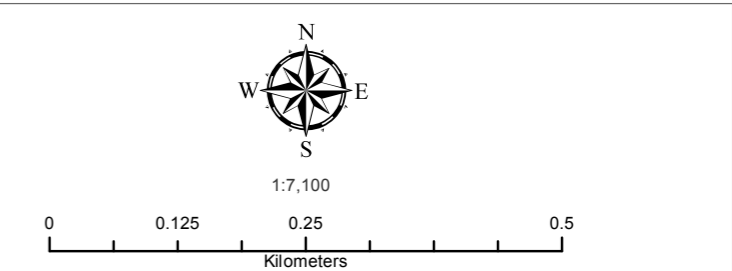
Projection: UTM Zone 51S  
 Spheroid: WGS 1984

**Do Not Use for Navigation**

Data Produusaun: Agostu 2018  
 Unidade Produusaun: DNCE, DGE  
 Fontes Dadas: Pesquisa Identifikasaun Komunitade Aldeia 2016

MINISTERIU FINANÇAS  
 DIRECCAO GERAL DE ESTATISTICA

Cartographer: Jezinhosario17@gmail.com

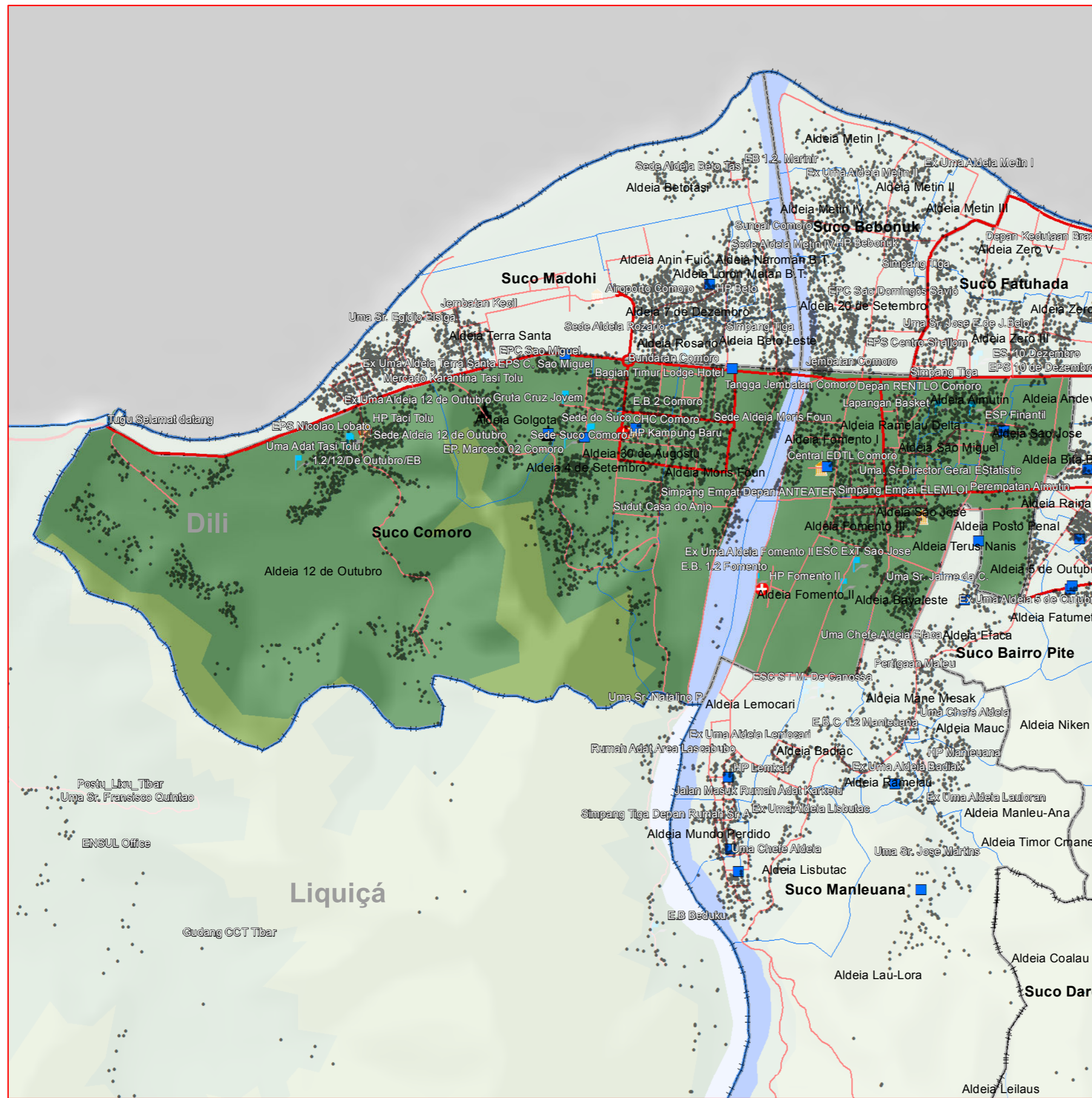




# Suco: Comoro

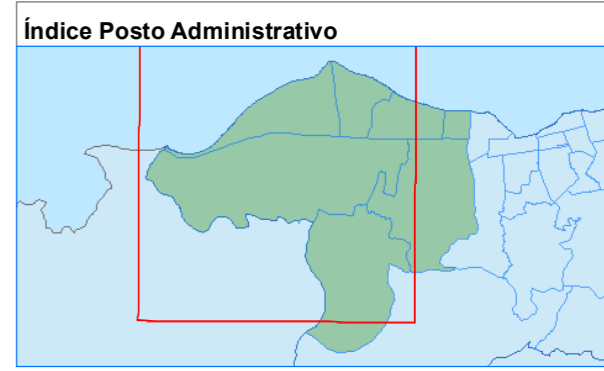
## P. Admin: Dom Aleixo

### Município: Dili



**Legend**

- Uma
- Centru Aldeia
- Antena
- ◆ Ponte
- ⊕ Semeterio
- Ⓜ Eskola
- 🏛 Edifisio Gov
- 🏨 Hotel
- ⚕ Saude
- 🏠 NGO
- ⛪ Religiao
- 🌊 Tanque Bee
- 🛣 Estrada Maior
- 🛣 Estrada Minor
- ▭ Aldeia
- ▭ Suco
- ▭ P. Admin
- ▭ Municipio
- ▭ Mota
- 0 - 100m
- 100 - 500m
- 500 - 1000m
- 1000 - 1500m
- 1500 - 2000m
- 2000 - 2500m
- > 2500m

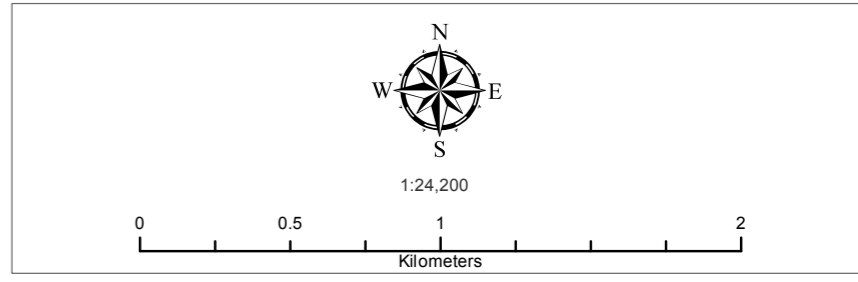


Baliza no naran hirak nebe hare iha Mapa nee hanesan base informasaun hodi facilita servisu Estatistiska no Census Populasaun nian deit.

Projection: UTM Zone 51S  
Spheroid: WGS 1984  
**Do Not Use for Navigation**

Data Produusaun: Agosto 2018  
Unidade Produusaun: DNCE, DGE  
Fontes Dadas: Peskiza Identifikasaun Komunitade Aldeia 2016

MINISTERIU FINANÇAS  
DIRECCION GERAL DE ESTATISTICA  
Cartographer: Jezinhosarios17@gmail.com



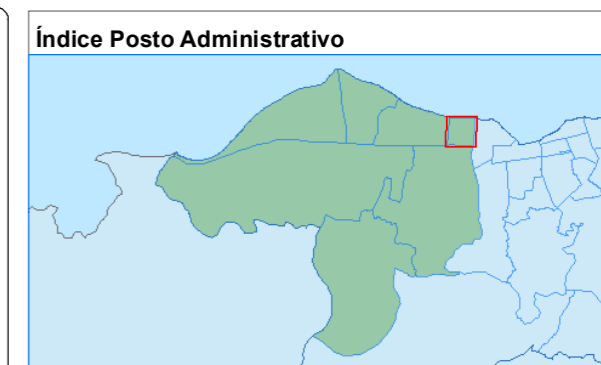




Suco: **Kampung Alor**  
 P. Admin: **Dom Aleixo**  
 Municipio: **Dili**

**Legend**

- Uma
- Centru Aldeia
- Antena
- ◆ Ponte
- ⊗ Semeterio
- ⚡ Eskola
- 🏛 Edifisio Gov
- 🏨 Hotel
- ⚕ Saude
- 🏠 NGO
- ⛪ Religiao
- 🌊 Tanque Bee
- Estrada Maior
- Estrada Minor
- Aldeia
- ▭ Suco
- ▭ P. Admin
- ▭ Municipio
- ▭ Mota
- 0 - 100m
- 100 - 500m
- 500 - 1000m
- 1000 - 1500m
- 1500 - 2000m
- 2000 - 2500m
- > 2500m

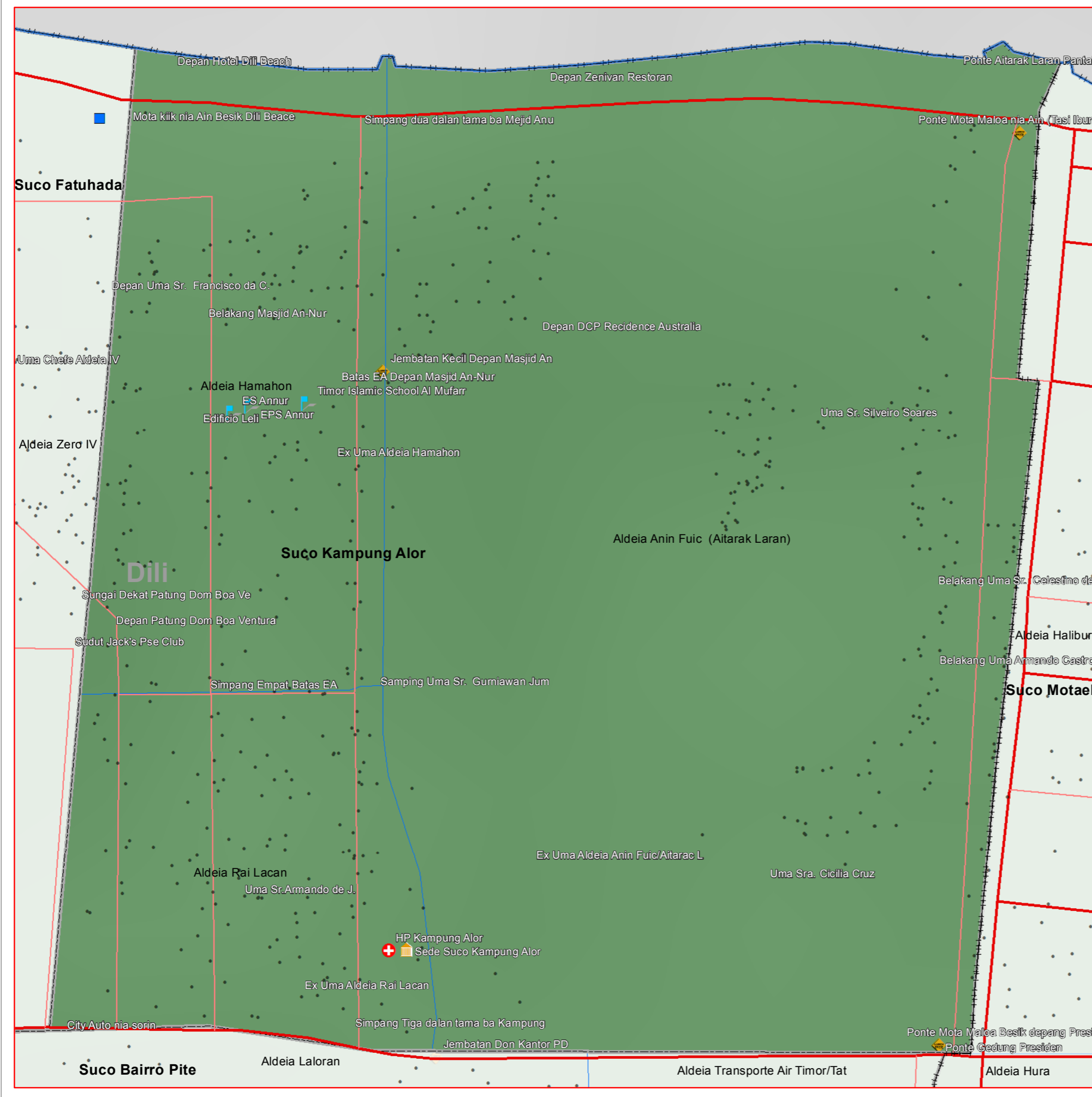
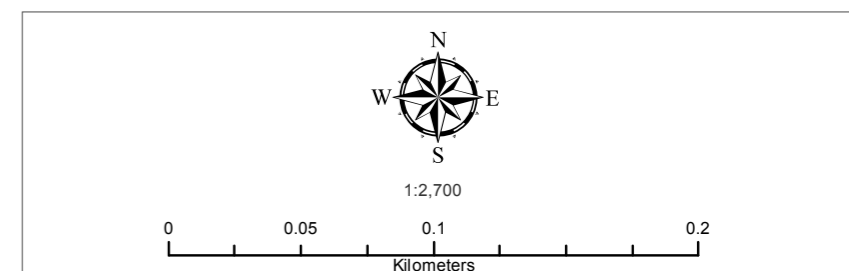


Baliza no naran hirak nebe hare iha Mapa nee hanesan base informasaun hodi facilita servisu Estatistiska no Census Populasaun nian deit.

Projection: UTM Zone 51S  
 Spheroid: WGS 1984  
**Do Not Use for Navigation**

Data Produaun: Agostu 2018  
 Unidada Produaun: DNCE, DGE  
 Fontes Dadaus: Peskiza Identifikasaun Komunitada Aldeia 2016

MINISTERIU FINANÇAS  
 DIRECÇÃO GERAL DE ESTATÍSTICA  
 Cartographer: Jezinhosario17@gmail.com

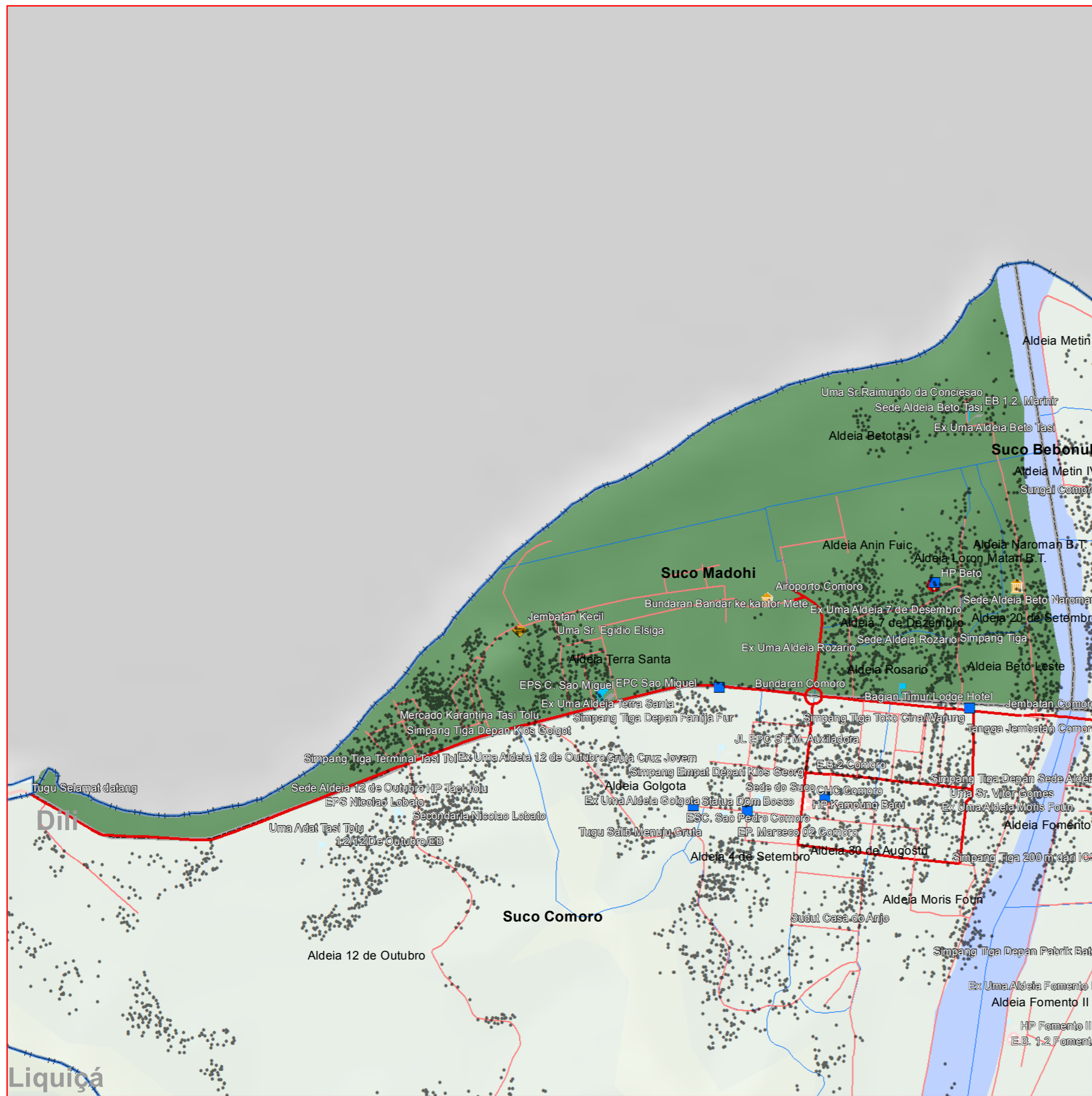




# Suco: **Madohi**

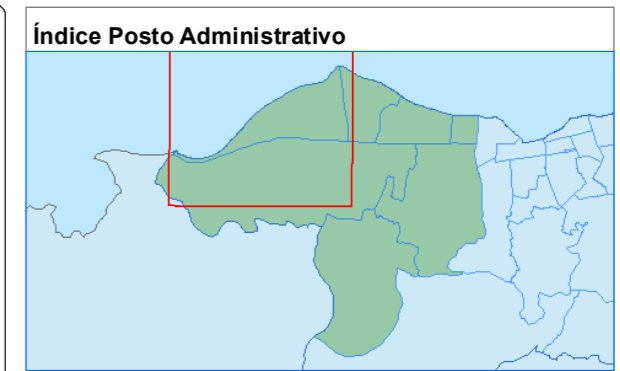
## P. Admin: **Dom Aleixo**

## Município: **Dili**



**Legend**

- Uma
- Centru Aldeia
- 📡 Antena
- 🌉 Ponte
- ⚰ Semeterio
- 🏫 Eskola
- 🏛 Edifisio Gov
- 🏨 Hotel
- 🏥 Saude
- 🏠 NGO
- ⛪ Religiao
- 💧 Tanque Bee
- 🛣 Estrada Maior
- 🛣 Estrada Minor
- ▭ Aldeia
- ▭ Suco
- ▭ P. Admin
- ▭ Municipio
- 🚗 Mota
- 0 - 100m
- 100 - 500m
- 500 - 1000m
- 1000 - 1500m
- 1500 - 2000m
- 2000 - 2500m
- > 2500m



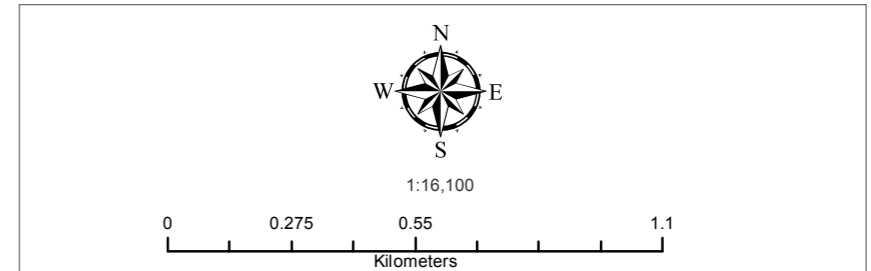
Baliza no naran hirak nebe hare iha Mapa nee hanesan base informasaun hodi facilita servisu Estatistika no Censu Populasaun nian deit.

Projection: UTM Zone 51S  
Spheroid: WGS 1984

**Do Not Use for Navigation**

Data Produusaun: Agostu 2018  
Unidade Produusaun: DNCE, DGE  
Fontes Dadas: Pesquisa Identifikasaun Komunitade Aldeia 2016

Cartographer: Jezionhorosario7@gmail.com



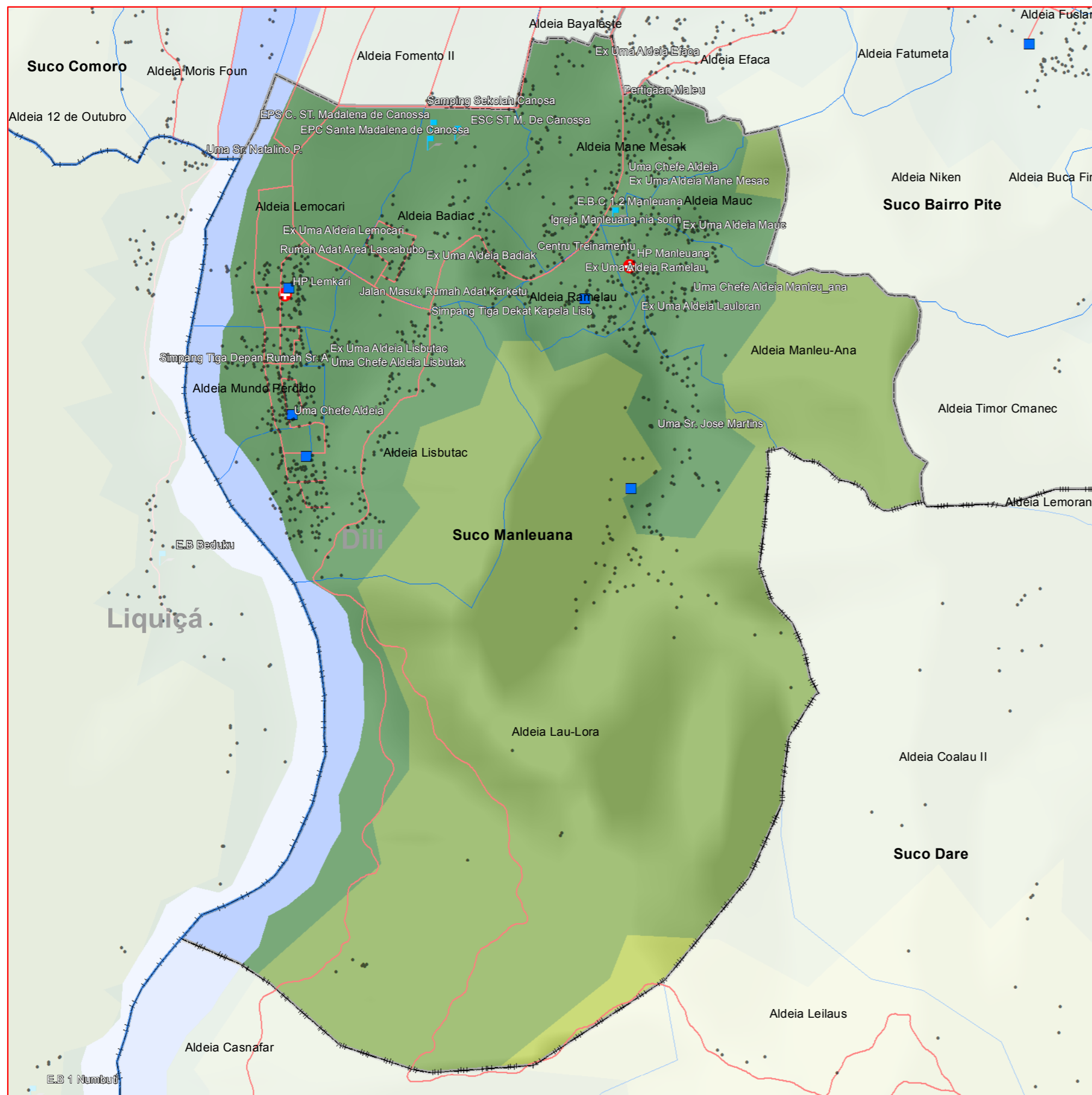




# Suco: Manleuana

## P. Admin: Dom Aleixo

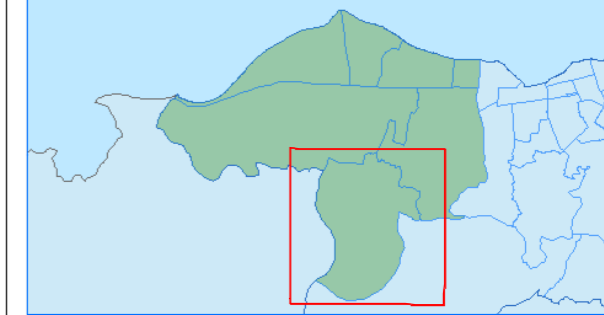
### Município: Dili



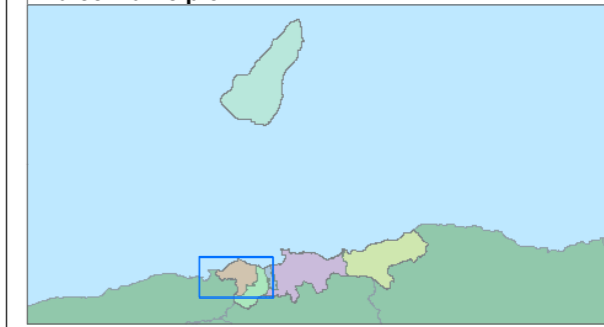
#### Legend

- Uma
- Centru Aldeia
- 📡 Antena
- 🌉 Ponte
- ⚰ Semeterio
- 🏫 Eskola
- 🏛 Edifisio Gov
- 🏨 Hotel
- 🏥 Saude
- 🏠 NGO
- ⛪ Religiao
- 🌊 Tanque Bee
- 🛣 Estrada Maior
- 🛤 Estrada Minor
- ▭ Aldeia
- ▭ Suco
- ▭ P. Admin
- ▭ Municipio
- ▭ Mota
- 0 - 100m
- 100 - 500m
- 500 - 1000m
- 1000 - 1500m
- 1500 - 2000m
- 2000 - 2500m
- > 2500m

#### Índice Posto Administrativo



#### Índice Municipio

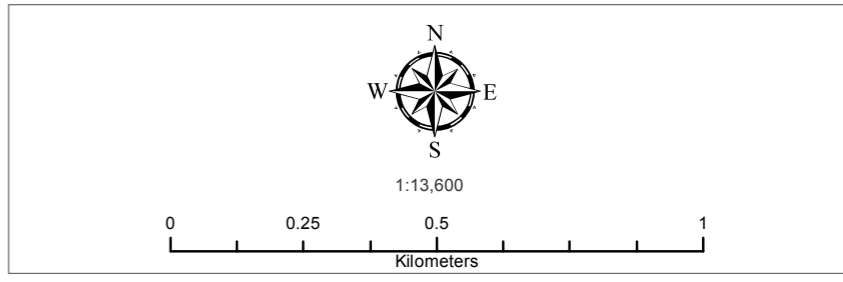


Balizo no naran hirak nebe hare iha Mapa nee hanesan base informasaun hodi facilita servisu Estatistiska no Census Populasaun nian deit.

Projection: UTM Zone 51S  
Spheroid: WGS 1984  
**Do Not Use for Navigation**

Data Produusaun: Agosto 2018  
Unidade Produusaun: DNCE, DGE  
Fontes Dadas: Peskiza Identifikasaun Komunitade Aldeia 2016

MINISTERIU FINANÇAS  
DIRECÇÃO GERAL DE ESTATÍSTICA  
Cartographer: Jezinhosario17@gmail.com



**Posto Administrativo**  
**MIETINARO**



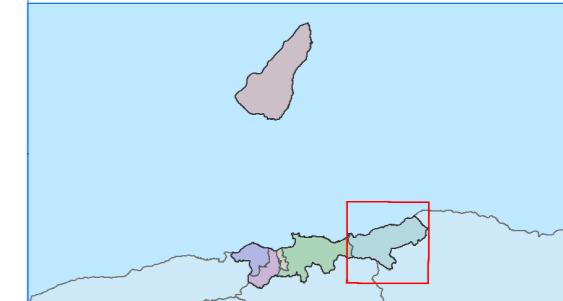
P. Admin: **Metinaro**  
Município: **Dili**



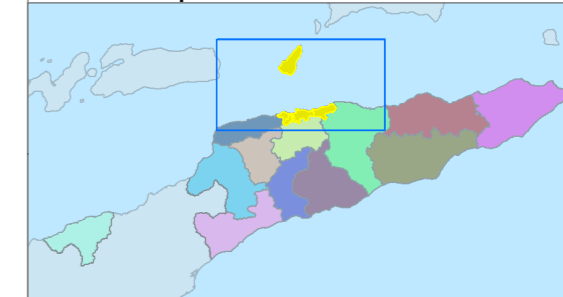
**Legend**

- Uma
- Estrada Maior
- Estrada Minor
- Aldeia
- Suco
- Posto
- Município
- 0 - 100m
- 100 - 500m
- 500 - 1000m
- 1000 - 1500m
- 1500 - 2000m
- 2000 - 2500m
- > 2500m

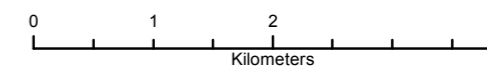
**Índice Posto Administrativo**



**Índice Município**



1:61,100



Baliza no naran hirak nebe hare iha Mapa nee hanesan base informasaun hodi facilita servisu Estatistiska no Census Populasaun nian deit.

Projection: UTM Zone 51S  
Spheroid: WGS 1984  
**Do Not Use for Navigation**



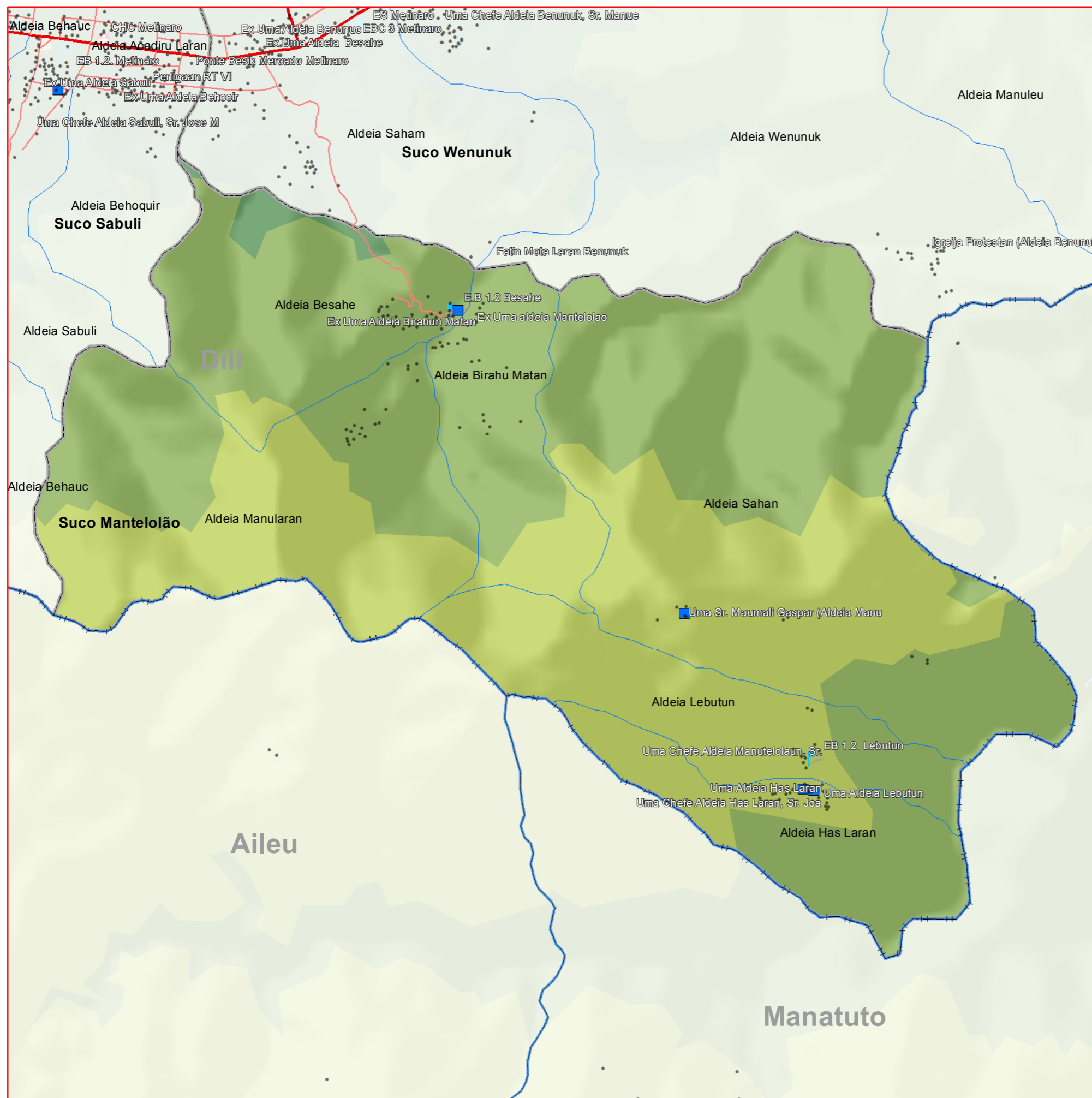
Data Produasaun: Agostu 2018  
Unidade Produasaun: DNCE, DGE  
Fontes Dadas: Pesquisa Identifikasaun Komunitade Aldeia 2016

Cartographer: mazysrs@gmail.com

**Suco & Aldeia  
iha Posto Administrativo  
METINARO**



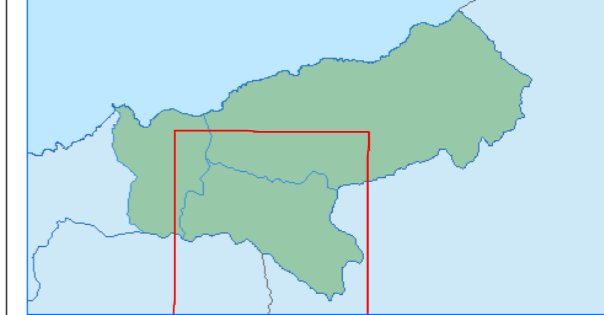
**Suco: Mantelolão**  
**P. Admin: Metinaro**  
**Município: Dili**



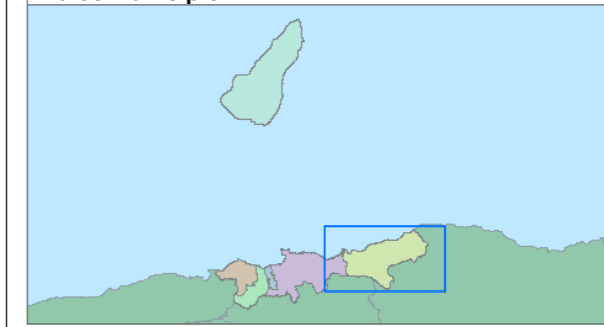
**Legend**

- Uma
- Centru Aldeia
- 📡 Antena
- 🌉 Ponte
- ⚰ Semeterio
- 🏫 Eskola
- 🏛 Edifisio Gov
- 🏨 Hotel
- 🏥 Saude
- 🏠 NGO
- ⛪ Religiao
- 🌊 Tanque Bee
- 🛣 Estrada Maior
- 🛤 Estrada Minor
- ▭ Aldeia
- ▭ Suco
- ▭ P. Admin
- ▭ Municipio
- ▭ Mota
- 0 - 100m
- 100 - 500m
- 500 - 1000m
- 1000 - 1500m
- 1500 - 2000m
- 2000 - 2500m
- > 2500m

**Índice Posto Administrativo**



**Índice Municipio**



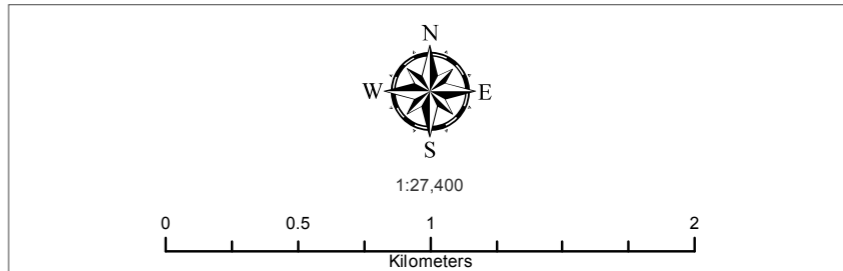
Baliza no naran hirak nebe hare iha Mapa nee hanesan base informasaun hodi facilita servisu Estatistika no Census Populasaun nian deit.

Projection: UTM Zone 51S  
 Spheroid: WGS 1984  
**Do Not Use for Navigation**



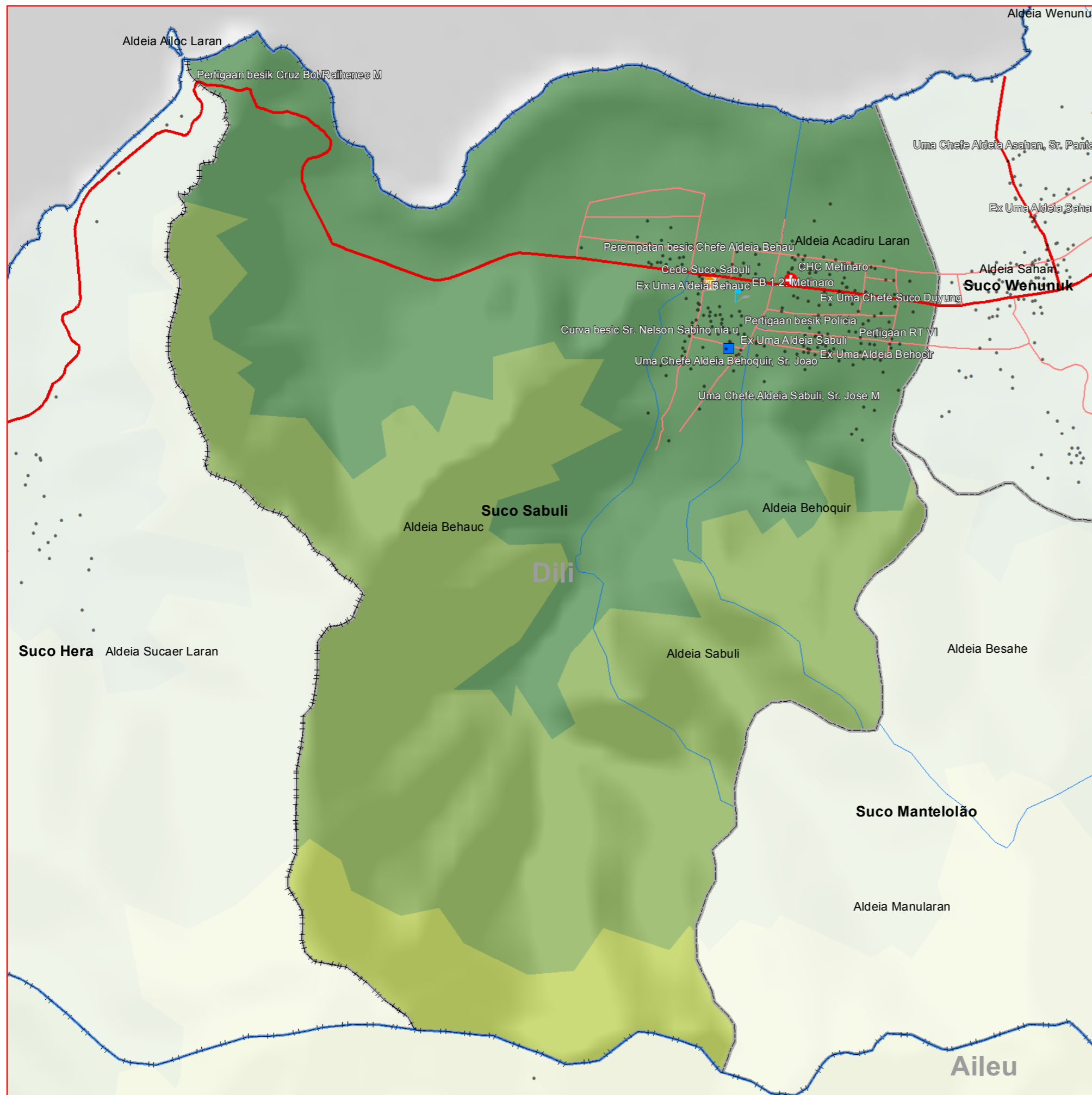
Data Produusaun: Agostu 2018  
 Unidade Produusaun: DNCE, DGE  
 Fontes Dadas: Peskiza Identifikasaun Komunitade Aldeia 2016

Cartographer: Jezinhosario17@gmail.com



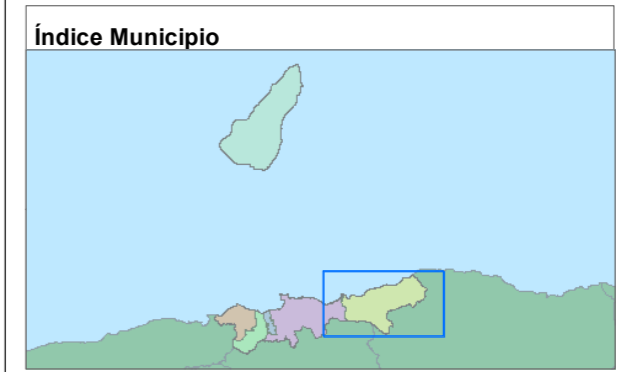


**Suco: Sabuli**  
**P. Admin: Metinaro**  
**Município: Dili**



**Legend**

- Uma
- Centru Aldeia
- 📡 Antena
- 🌉 Ponte
- ⚰ Semeterio
- 🏫 Eskola
- 🏛 Edifisio Gov
- 🏨 Hotel
- 🏥 Saude
- 🏠 NGO
- ⛪ Religiao
- 🚰 Tanque Bee
- Estrada Maior
- Estrada Minor
- Aldeia
- ▭ Suco
- ▭ P. Admin
- ▭ Municipio
- ▭ Mota
- 0 - 100m
- 100 - 500m
- 500 - 1000m
- 1000 - 1500m
- 1500 - 2000m
- 2000 - 2500m
- > 2500m

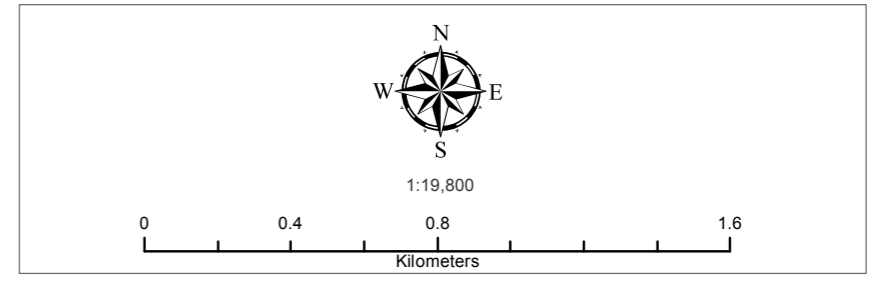


Baliza no naran hirak nebe hare iha Mapa nee hanesan base informasaun hodi facilita servisu Estatistika no Censu Populasaun nian deit.

Projection: UTM Zone 51S  
 Spheroid: WGS 1984  
**Do Not Use for Navigation**

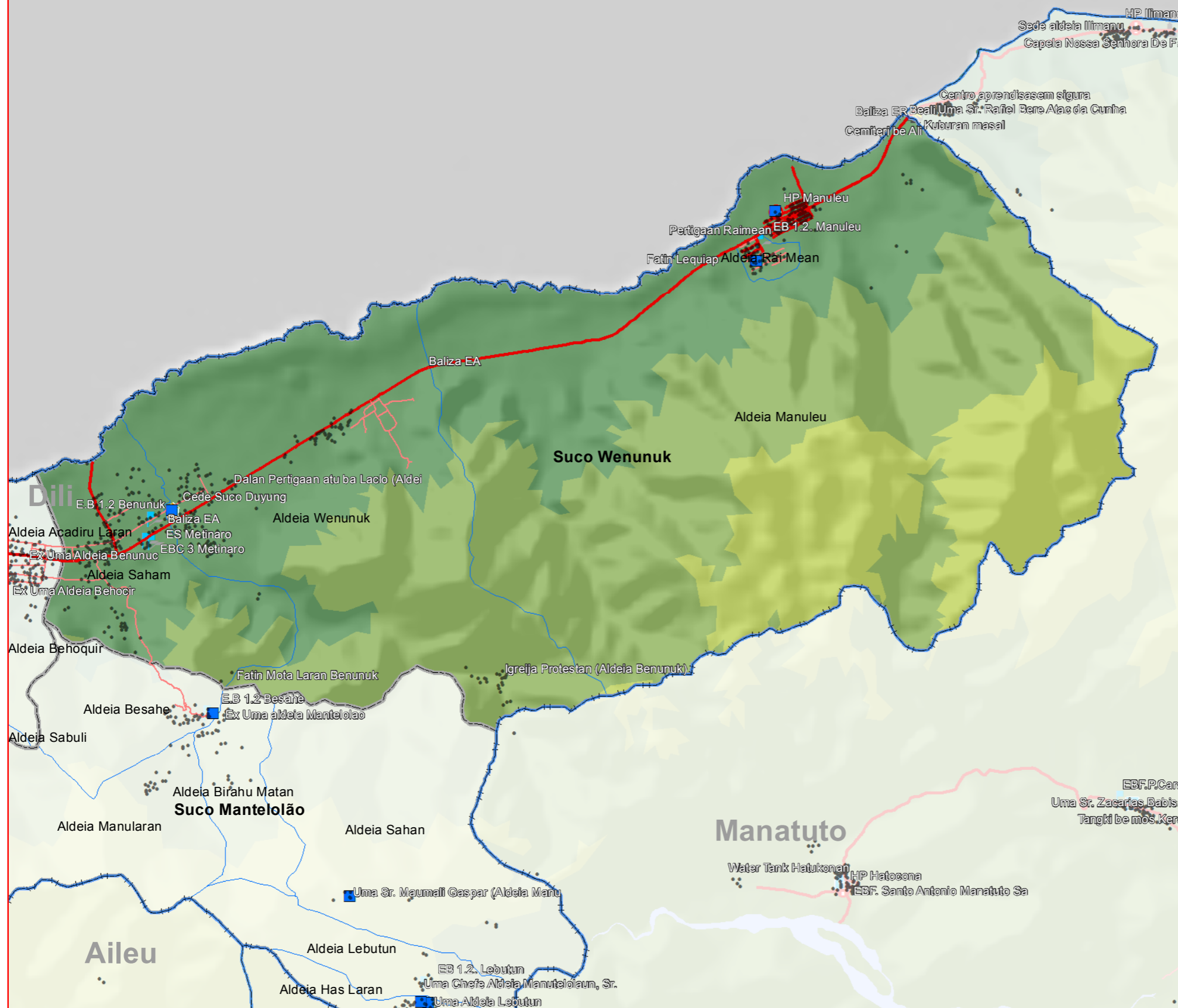
Data Produsaun: Agostu 2018  
 Unidade Produsaun: DNCE, DGE  
 Fontes Datus: Pesquisa Identifikasaun Komunitade Aldeia 2016

MINISTERIU FINANCEIRO  
 DIRECCAO GERAL DE ESTATISTICA  
 Cartographer: Jezionhorasriot7@gmail.com





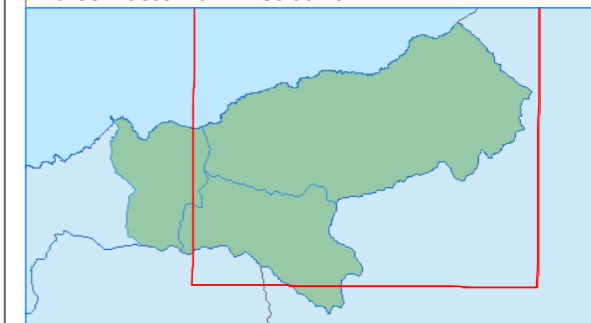
Suco: **Wenunuk**  
 P. Admin: **Metinaro**  
 Municipio: **Dili**



**Legend**

- Uma
- Centru Aldeia
- Antena
- ◆ Ponte
- ⊕ Semeterio
- Ⓜ Eskola
- 🏠 Edifisio Gov
- 🏨 Hotel
- ⚕ Saude
- 🏡 NGO
- ⛪ Religiao
- 🌊 Tanque Bee
- Estrada Maior
- Estrada Minor
- Aldeia
- ▭ Suco
- ▭ P. Admin
- ▭ Municipio
- ▭ Mota
- 0 - 100m
- 100 - 500m
- 500 - 1000m
- 1000 - 1500m
- 1500 - 2000m
- 2000 - 2500m
- > 2500m

**Índice Posto Administrativo**



**Índice Municipio**



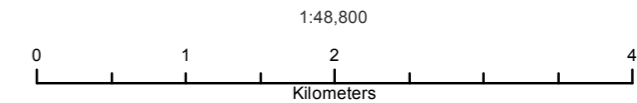
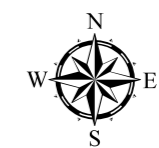
Baliza no naran hirak nebe hare iha Mapa nee hanesan base informasaun hodi facilita servisu Estatistika no Census Populasaun nian deit.

Projection: UTM Zone 51S  
 Spheroid: WGS 1984  
**Do Not Use for Navigation**



Data Produaun: Agostu 2018  
 Unidade Produaun: DNCE, DGE  
 Fontes Dadas: Peskiza Identifikasaun Komunitade Aldeia 2016

Cartographer: Jezinhosario17@gmail.com



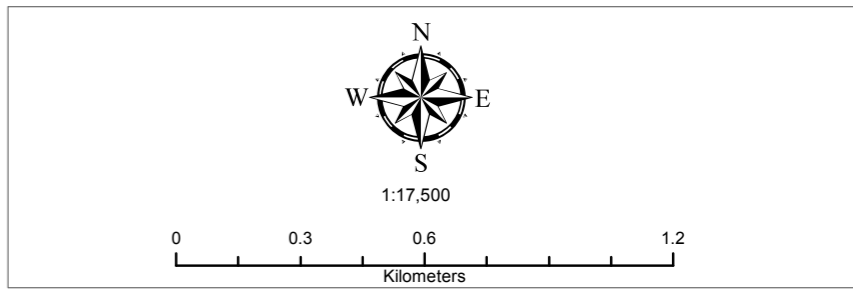
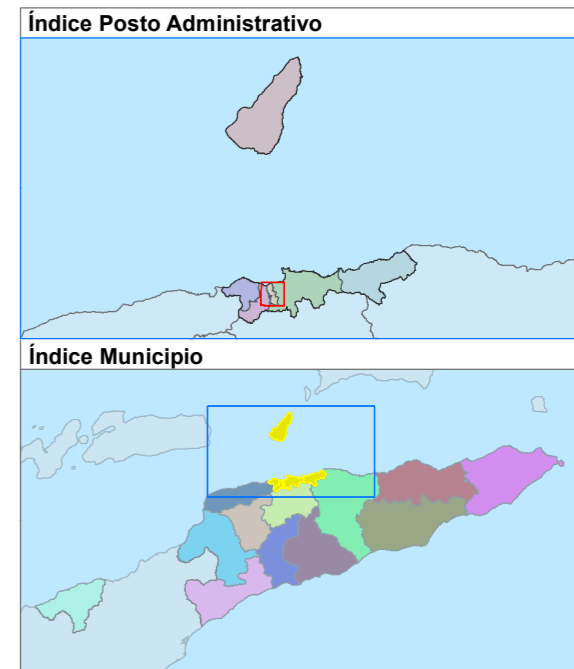
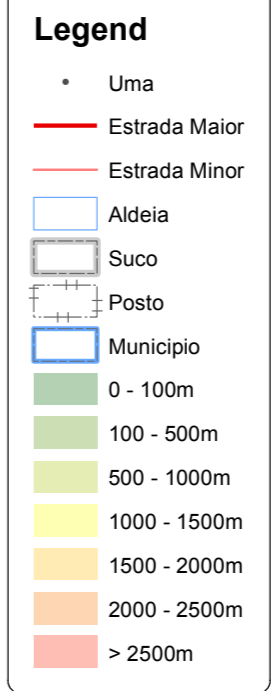
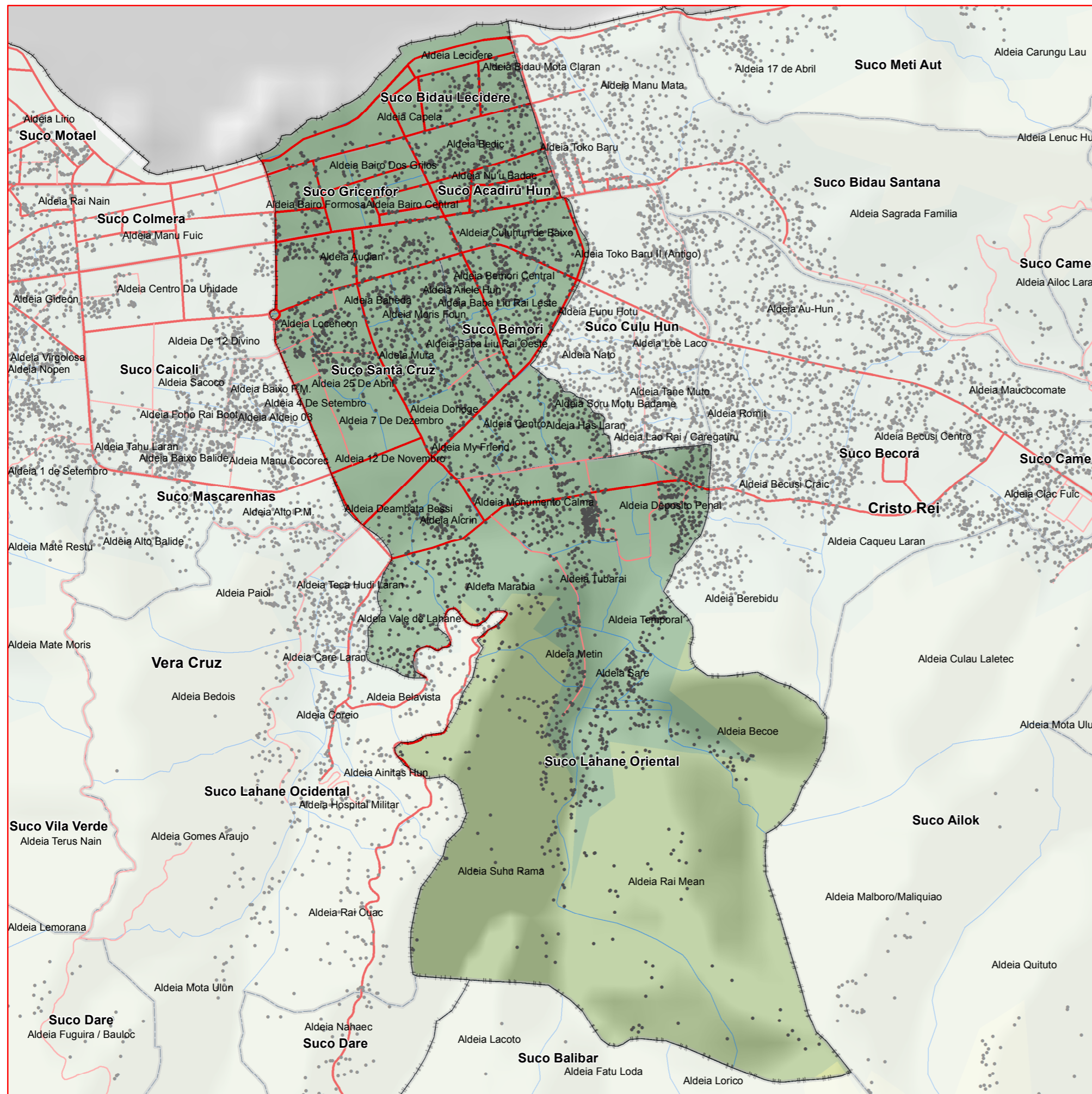
**Posto Administrativo**  
**NAIN FETO**





# P. Admin: Nain Feto

## Município: Dili



Baliza no naran hirak nebe hare iha Mapa nee hanesan base informasaun hodi facilita servisu Estatistiska no Censu Populasaun nian deit.

**Projection: UTM Zone 51S**  
**Spheroid: WGS 1984**  
**Do Not Use for Navigation**

Data Produasaun: Agostu 2018  
 Unidade Produasaun: DNCE, DGE  
 Fontes Dadas: Peskiza Identifikasaun Komunitade Aldeia 2016

Cartographer: mazysrs@gmail.com

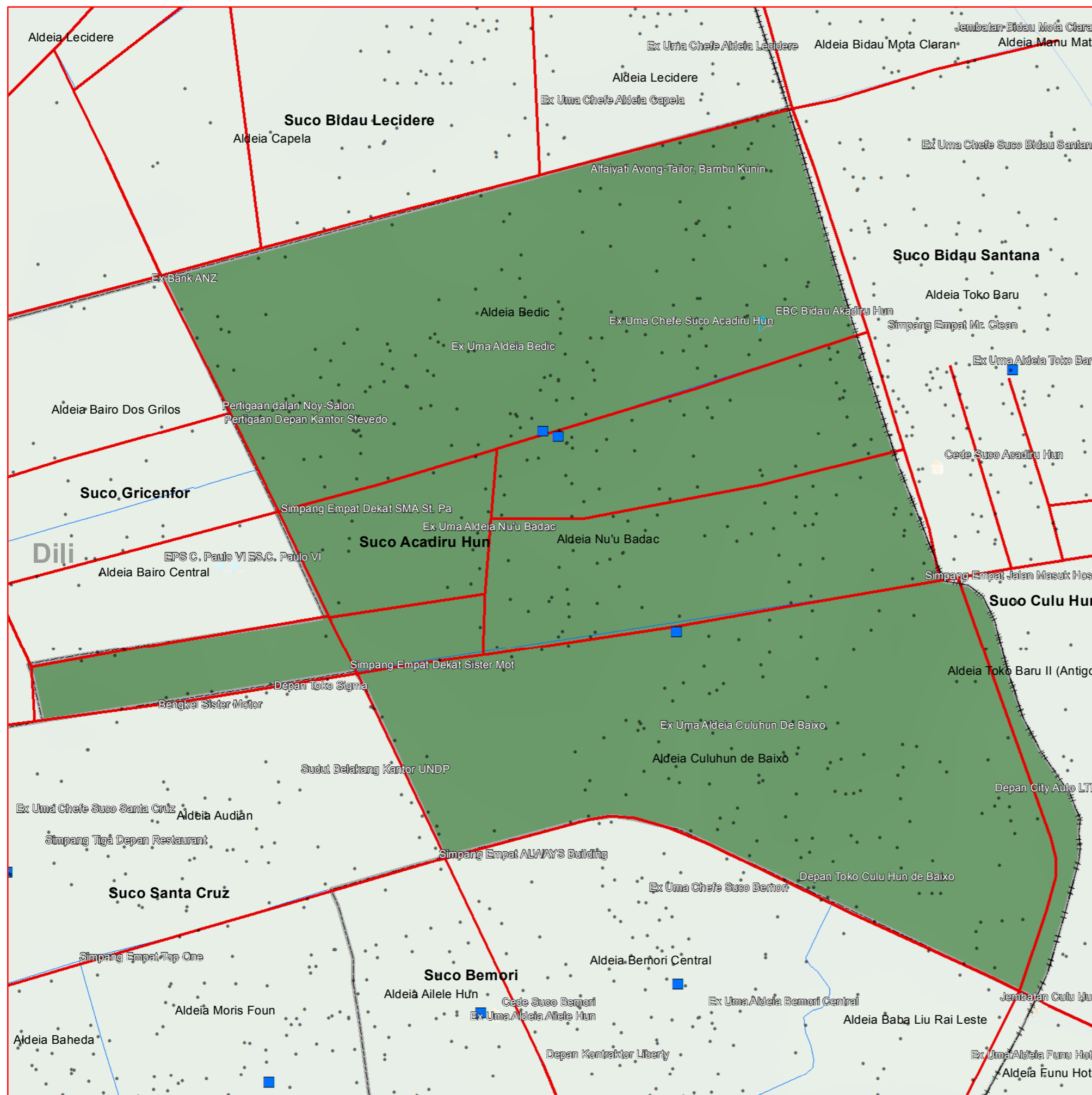
**Suco & Aldeia  
iha Posto Administrativo  
NAIN FETO**



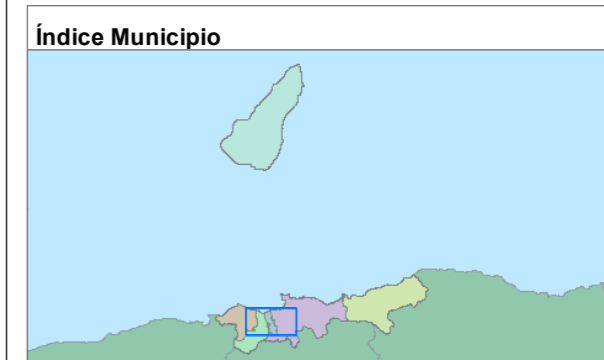
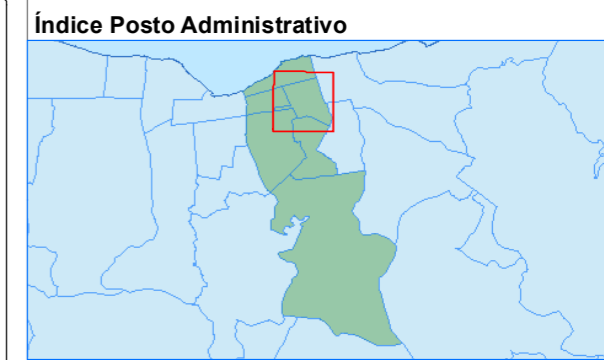
# Suco: **Acadiru Hun**

## P. Admin: **Nain Feto**

### Município: **Dili**



- Legend**
- Uma
  - Centru Aldeia
  - 📡 Antena
  - 🌉 Ponte
  - ☠️ Semeterio
  - 🏫 Eskola
  - 🏛️ Edifisio Gov
  - 🏨 Hotel
  - 🏥 Saude
  - 🏠 NGO
  - ⛪ Religiao
  - 🌊 Tanque Bee
  - 🛣️ Estrada Maior
  - 🛤️ Estrada Minor
  - Aldeia
  - ▭ Suco
  - ▭ P. Admin
  - ▭ Municipio
  - ▭ Mota
  - 0 - 100m
  - 100 - 500m
  - 500 - 1000m
  - 1000 - 1500m
  - 1500 - 2000m
  - 2000 - 2500m
  - > 2500m

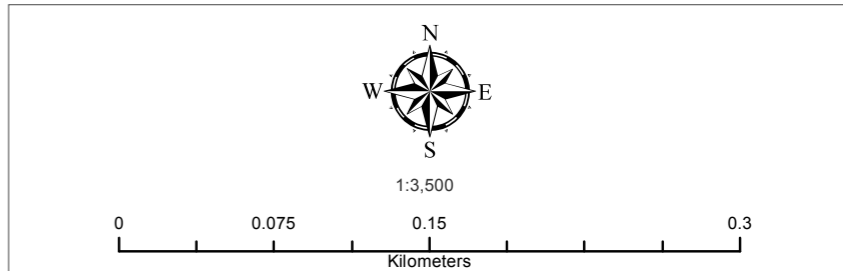


Balizo no naran hirak nebe hare iha Mapa nee hanesan base informasaun hodi facilita servisu Estatistika no Censu Populasaun nian deit.

Projection: UTM Zone 51S  
Spheroid: WGS 1984  
**Do Not Use for Navigation**

Data Produasaun: Agosto 2018  
Unidade Produasaun: DNCE, DGE  
Fontes Dadas: Peskiza Identifikasaun Komunitade Aldeia 2016

MINISTERIU FINANÇAS  
DIRECÇÃO GERAL DE ESTATÍSTICA  
Cartographer: Jezinhosario17@gmail.com

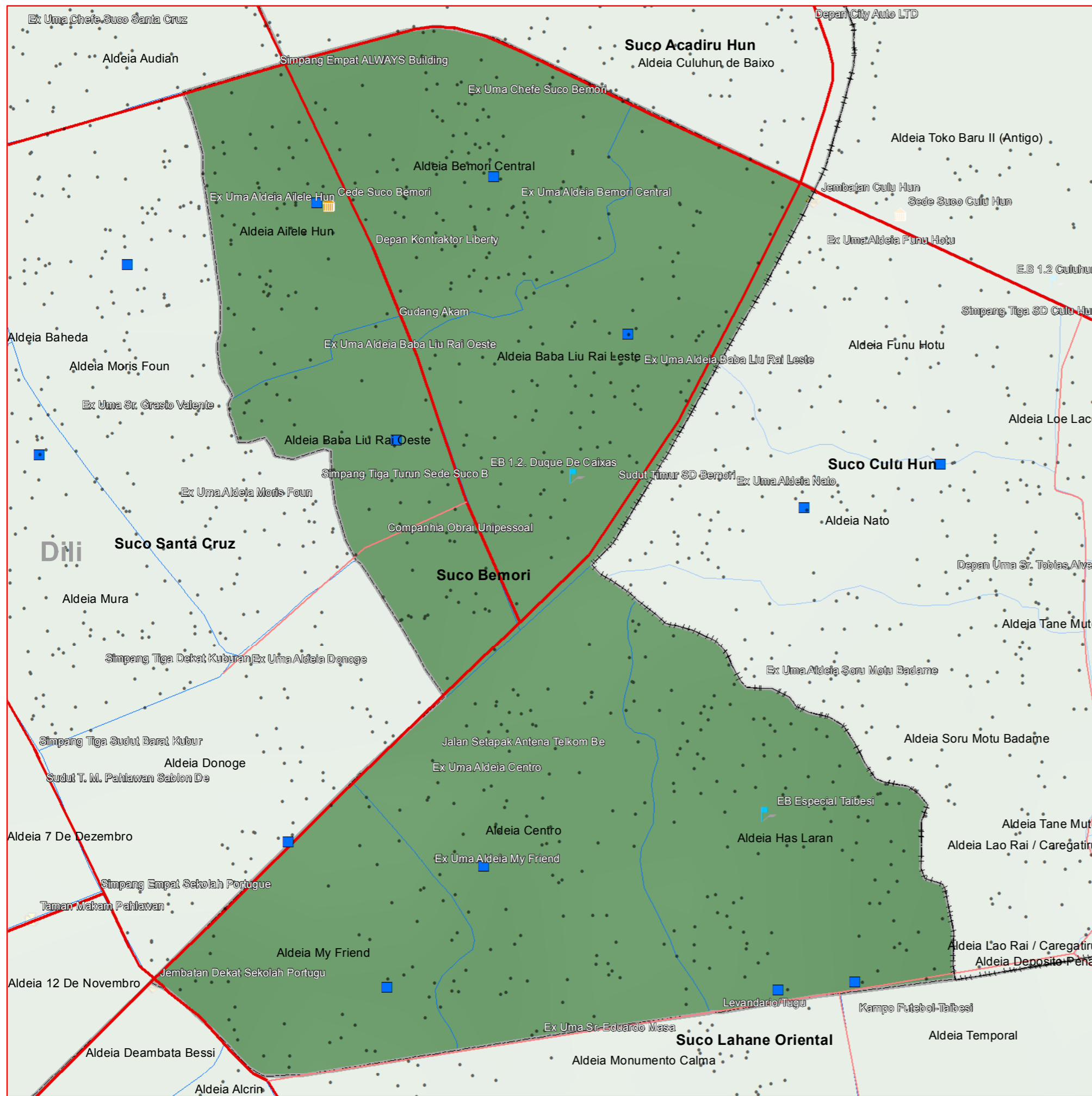




# Suco: Bemori

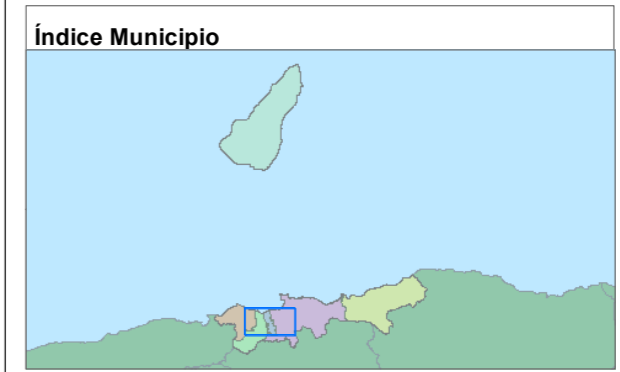
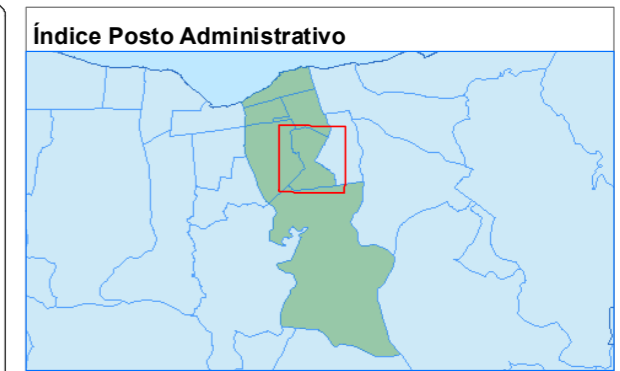
## P. Admin: Nain Feto

### Município: Dili



**Legend**

- Uma
- Centru Aldeia
- 📡 Antena
- 🌉 Ponte
- ⚰ Semeterio
- 🏫 Eskola
- 🏛 Edifisio Gov
- 🏨 Hotel
- 🏥 Saude
- 🏠 NGO
- ⛪ Religiao
- 🚰 Tanque Bee
- 🛣 Estrada Maior
- 🛣 Estrada Minor
- 🗺 Aldeia
- 🗺 Suco
- 🗺 P. Admin
- 🗺 Municipio
- 🗺 Mota
- 0 - 100m
- 100 - 500m
- 500 - 1000m
- 1000 - 1500m
- 1500 - 2000m
- 2000 - 2500m
- > 2500m

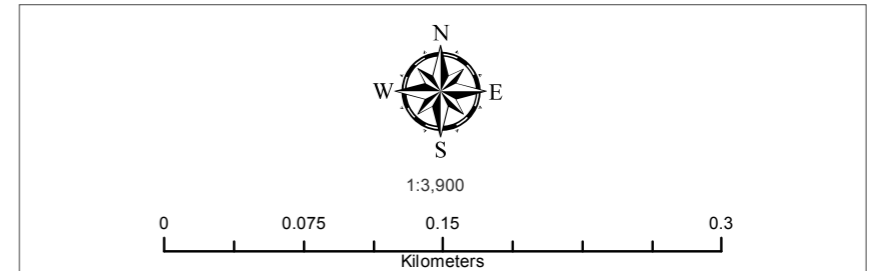


Baliza no naran hirak nebe hare iha Mapa nee hanesan base informasaun hodi facilita servisu Estatistika no Census Populasaun nian deit.

Projection: UTM Zone 51S  
Spheroid: WGS 1984  
**Do Not Use for Navigation**

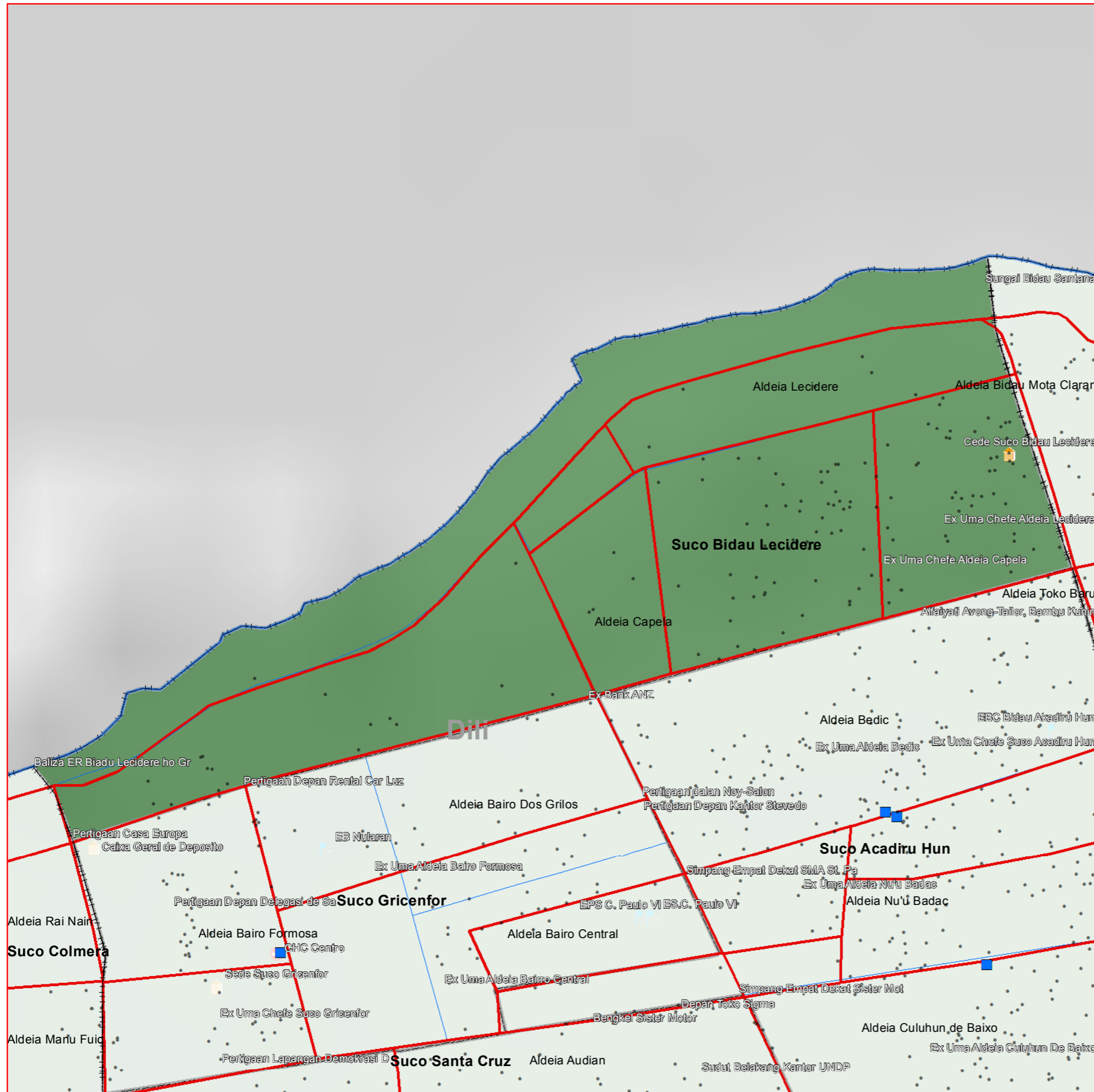
Data Produusaun: Agostu 2018  
Unidade Produusaun: DNCE, DGE  
Fontes Dadas: Pesquisa Identifikasaun Komunitade Aldeia 2016

MINISTERIU FINANCAS  
DIRECCAO GERAL DE ESTADISTICA  
Cartographer: Jezionhosariot7@gmail.com



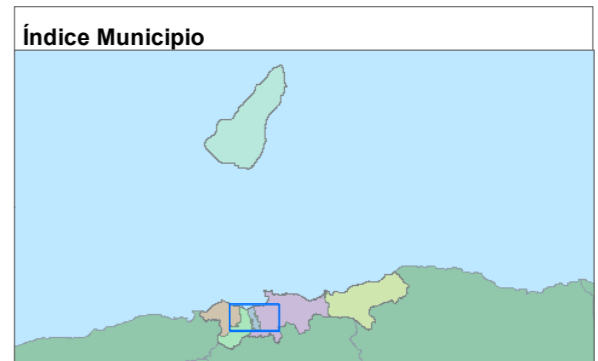
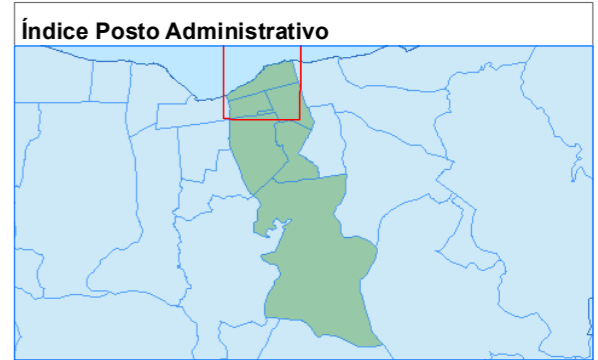


**Suco: Bidau Lecidere**  
**P. Admin: Nain Feto**  
**Município: Dili**



**Legend**

- Uma
- Centru Aldeia
- 📡 Antena
- 🌉 Ponte
- ☠️ Semeterio
- 🏫 Eskola
- 🏛️ Edifisio Gov
- 🏨 Hotel
- 🏥 Saude
- 🏠 NGO
- ⛪ Religiao
- 🌊 Tanque Bee
- 🛣️ Estrada Maior
- 🛣️ Estrada Minor
- 🗺️ Aldeia
- 🗺️ Suco
- 🗺️ P. Admin
- 🗺️ Municipio
- 🗺️ Mota
- 0 - 100m
- 100 - 500m
- 500 - 1000m
- 1000 - 1500m
- 1500 - 2000m
- 2000 - 2500m
- > 2500m



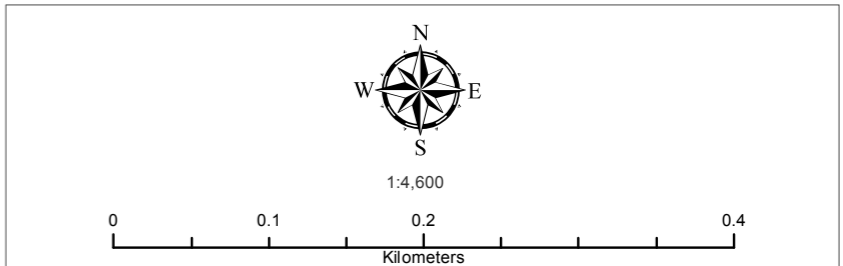
Baliza no naran hirak nebe hare iha Mapa nee hanesan base informasaun hodi facilita servisu Estatistiska no Census Populasaun nian deit.

Projection: UTM Zone 51S  
 Spheroid: WGS 1984

**Do Not Use for Navigation**

Data Produasaun: Agosto 2018  
 Unidade Produasaun: DNCE, DGE  
 Fontes Dadas: Peskiza Identifikasaun Komunitade Aldeia 2016

MINISTERIU FINANSAS  
 DIRECCION GERAL DE ESTADISTICA  
 Cartographer: Jexinhorosario17@gmail.com

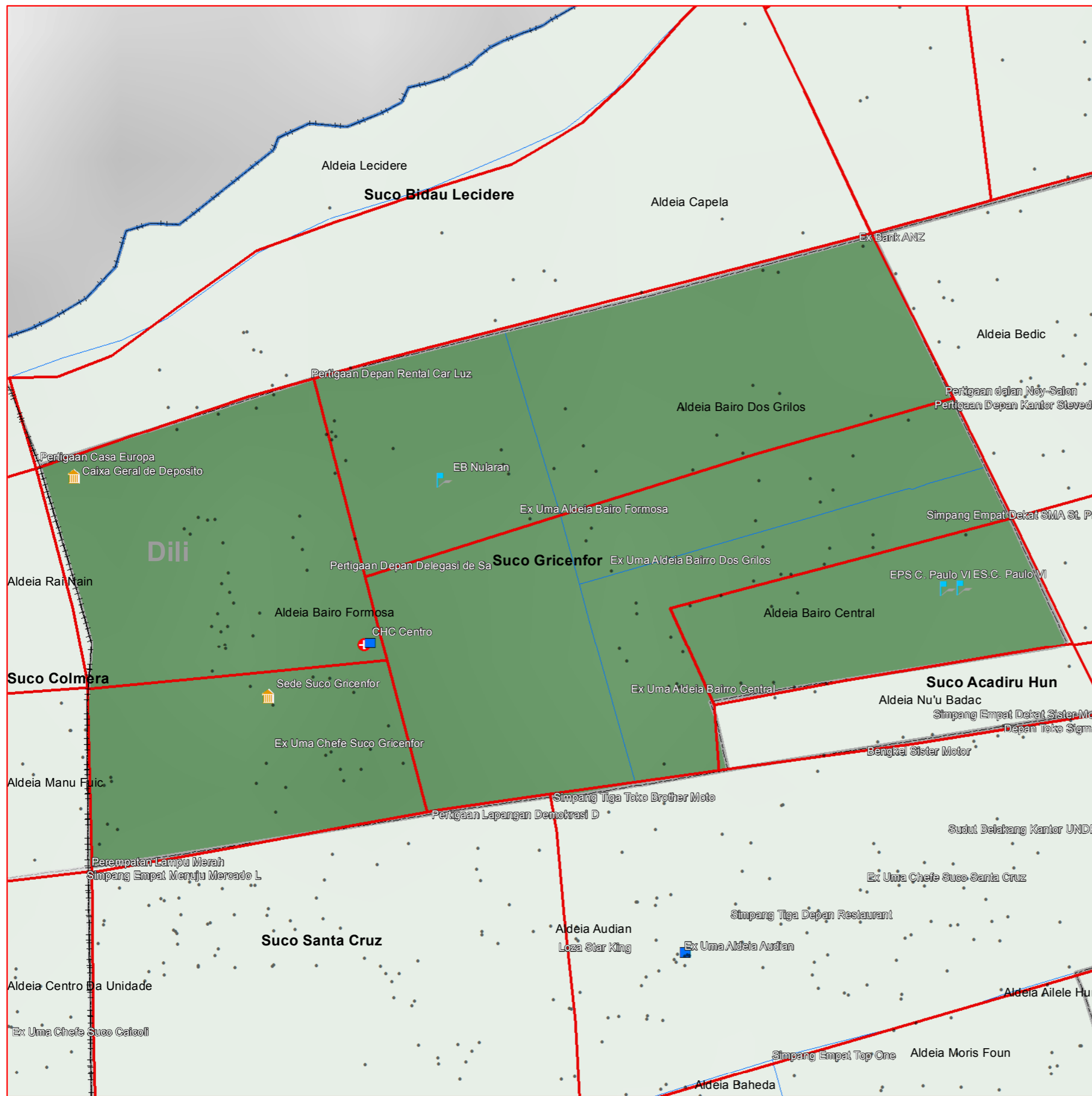




# Suco: **Gricenfor**

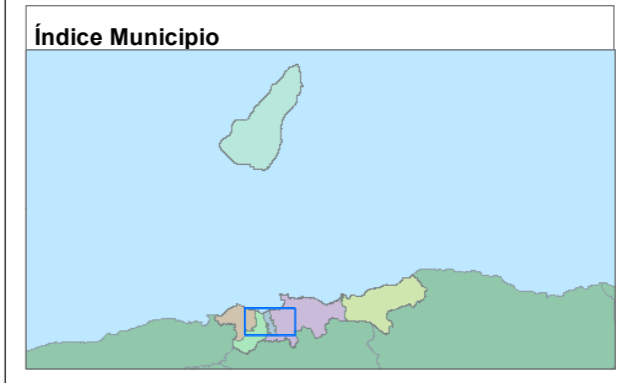
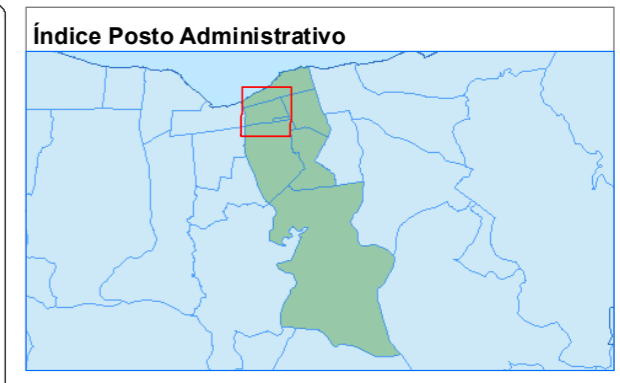
## P. Admin: **Nain Feto**

### Município: **Dili**



**Legend**

- Uma
- Centru Aldeia
- Antena
- Ponte
- Semeterio
- Eskola
- Edifisio Gov
- Hotel
- Saude
- NGO
- Religiao
- Tanque Bee
- Estrada Maior
- Estrada Minor
- Aldeia
- Suco
- P. Admin
- Município
- Mota
- 0 - 100m
- 100 - 500m
- 500 - 1000m
- 1000 - 1500m
- 1500 - 2000m
- 2000 - 2500m
- > 2500m

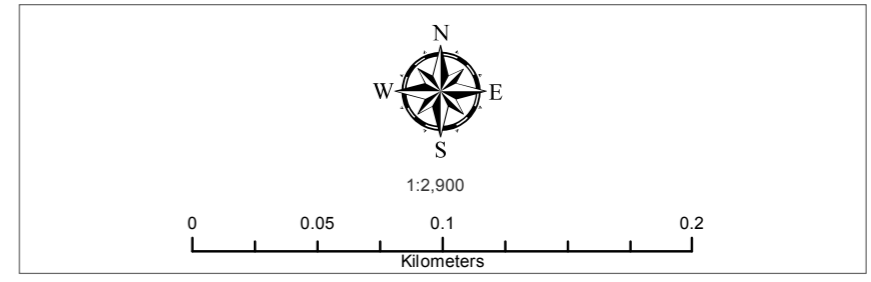


Baliza no naran hirak nebe hare iha Mapa nee hanesan base informasaun hodi facilita servisu Estatistika no Censu Populasaun nian deit.

Projection: UTM Zone 51S  
Spheroid: WGS 1984  
**Do Not Use for Navigation**

Data Produasaun: Agostu 2018  
Unidade Produasaun: DNCE, DGE  
Fontes Dadas: Peskiza Identifikasaun Komunitade Aldeia 2016

MINISTERIU FINANSA  
DIRECCAO GERAL DE ESTATISTICA  
Cartographer: Jezinhosariot7@gmail.com



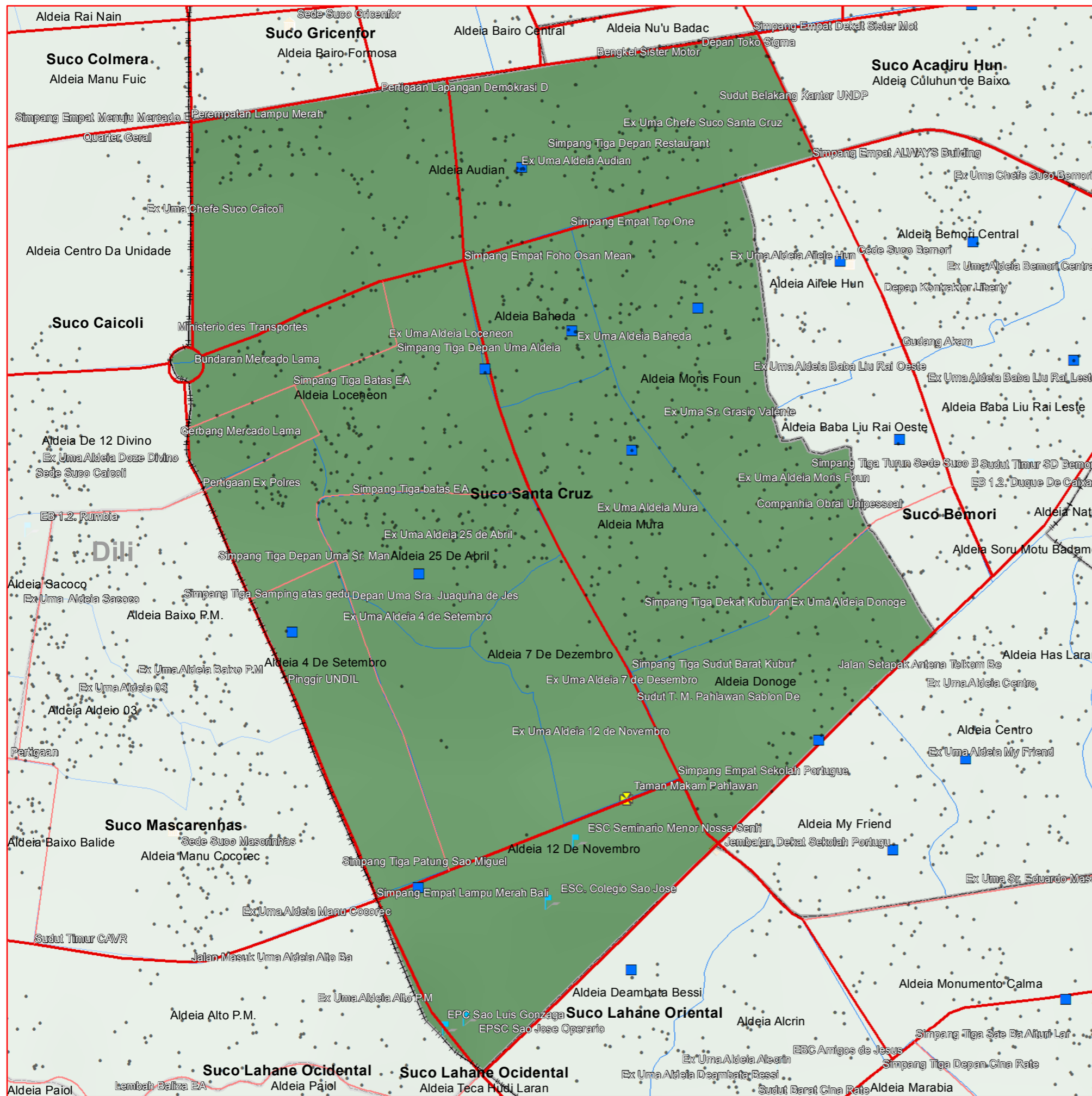




# Suco: Santa Cruz

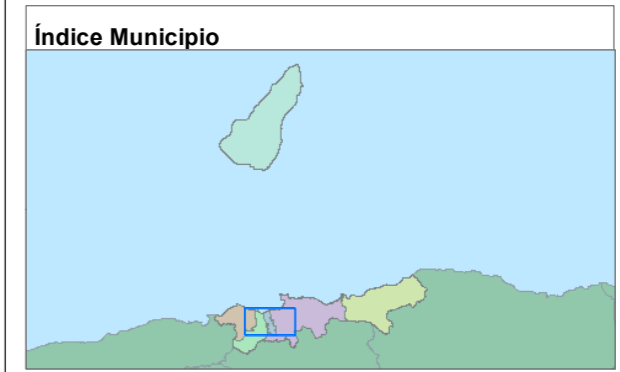
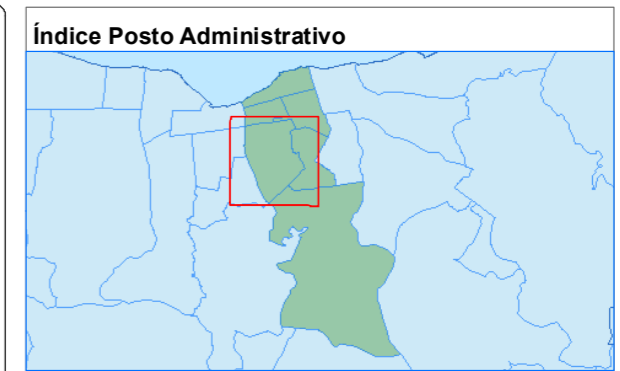
## P. Admin: Nain Feto

### Município: Dili



#### Legend

- Uma
- Centru Aldeia
- 📡 Antena
- 🌉 Ponte
- ⚰ Semeterio
- 🏫 Eskola
- 🏛 Edifisio Gov
- 🏨 Hotel
- 🏥 Saude
- 🏠 NGO
- ⛪ Religiao
- 🌊 Tanque Bee
- 🛣 Estrada Maior
- 🛣 Estrada Minor
- ▭ Aldeia
- ▭ Suco
- ▭ P. Admin
- ▭ Municipio
- ▭ Mota
- 0 - 100m
- 100 - 500m
- 500 - 1000m
- 1000 - 1500m
- 1500 - 2000m
- 2000 - 2500m
- > 2500m



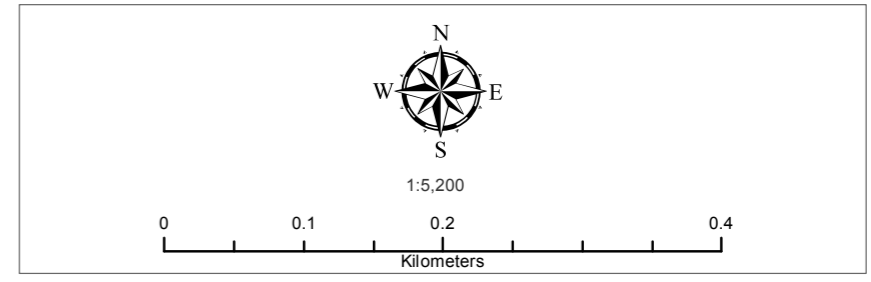
Baliza no naran hirak nebe hare iha Mapa nee hanesan base informasaun hodi facilita servisu Estatistika no Censu Populasaun nian deit.

Projection: UTM Zone 51S  
Spheroid: WGS 1984

**Do Not Use for Navigation**

Data Produasaun: Agostu 2018  
Unidade Produasaun: DNCE, DGE  
Fontes Dadas: Pesquisa Identifikasaun Komunitade Aldeia 2016

MINISTERIU FINANÇAS  
DIRECCAO GERAL DE ESTATISTICA  
Cartographer: Jezionhosario17@gmail.com



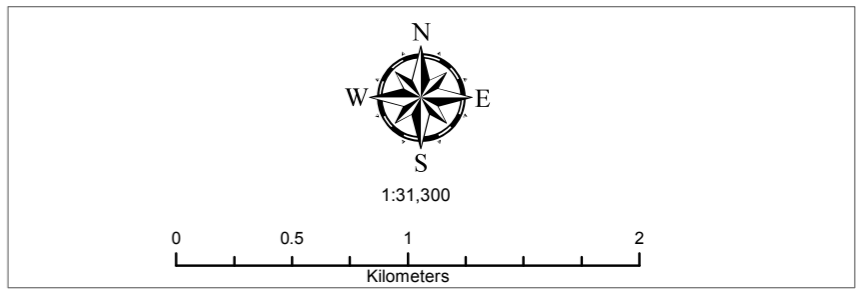
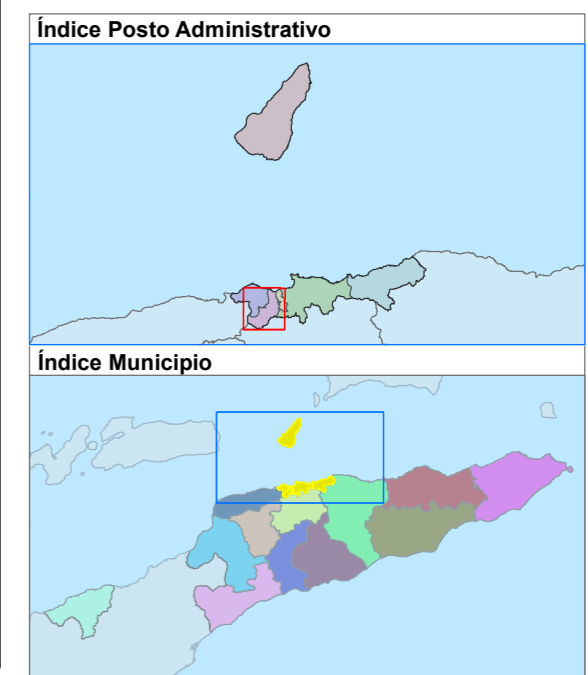
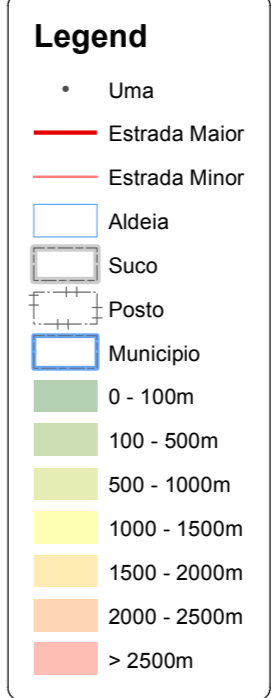
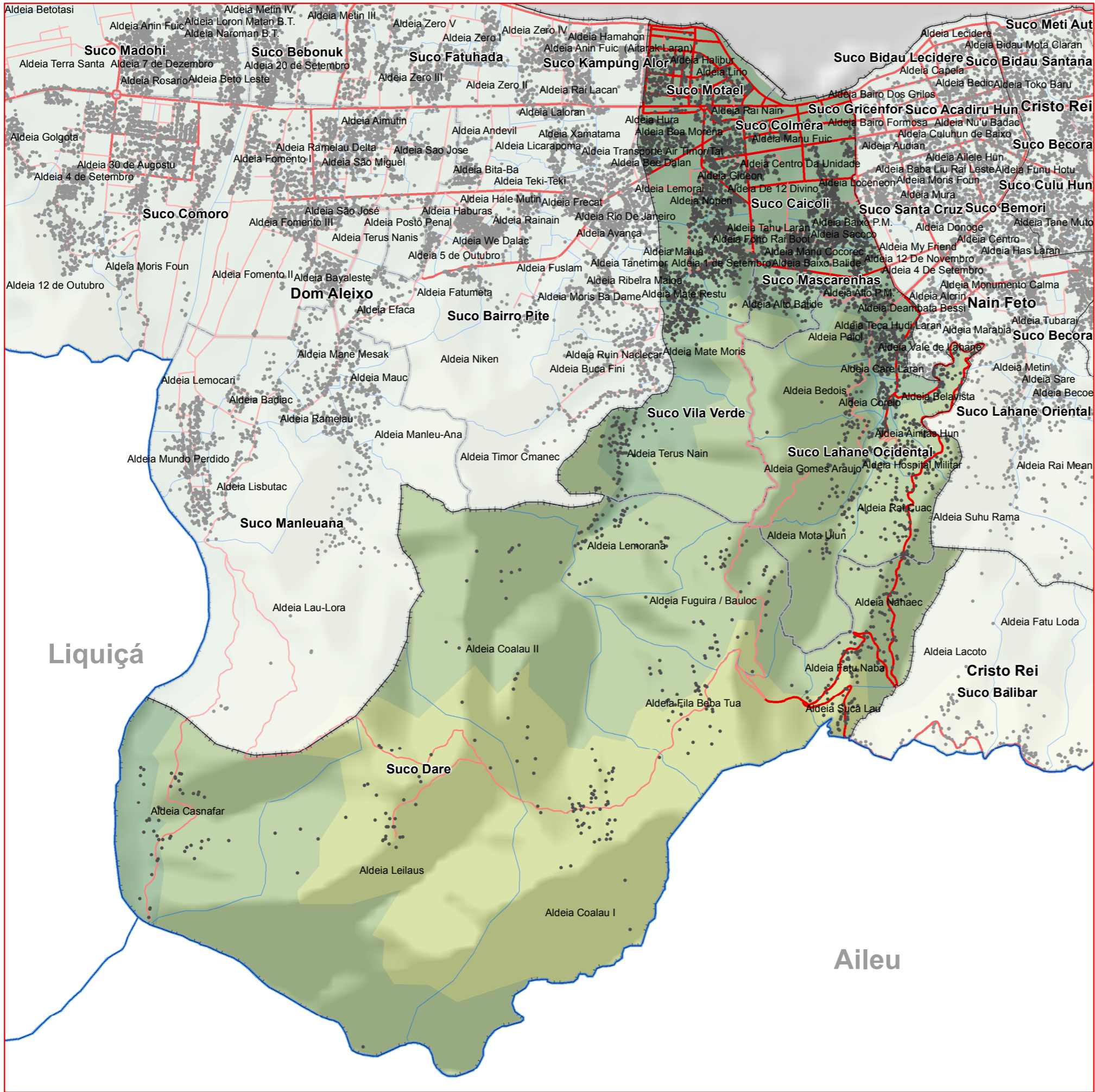




**Posto Administrativo**  
**VERA CRUZ**



**P. Admin: Vera Cruz**  
**Município: Dili**



Baliza no naran hirak nebe hare iha Mapa nee hanesan base informasaun hodi facilita servisu Estatistiska no Censu Populasaun nian deit.

**Projection: UTM Zone 51S**  
**Spheroid: WGS 1984**  
**Do Not Use for Navigation**

Data Produusaun: Agostu 2018  
 Unidade Produusaun: DNCE, DGE  
 Fontes Dadas: Peskiza Identifikasaun Komunitade Aldeia 2016

Cartographer: mazysrs@gmail.com

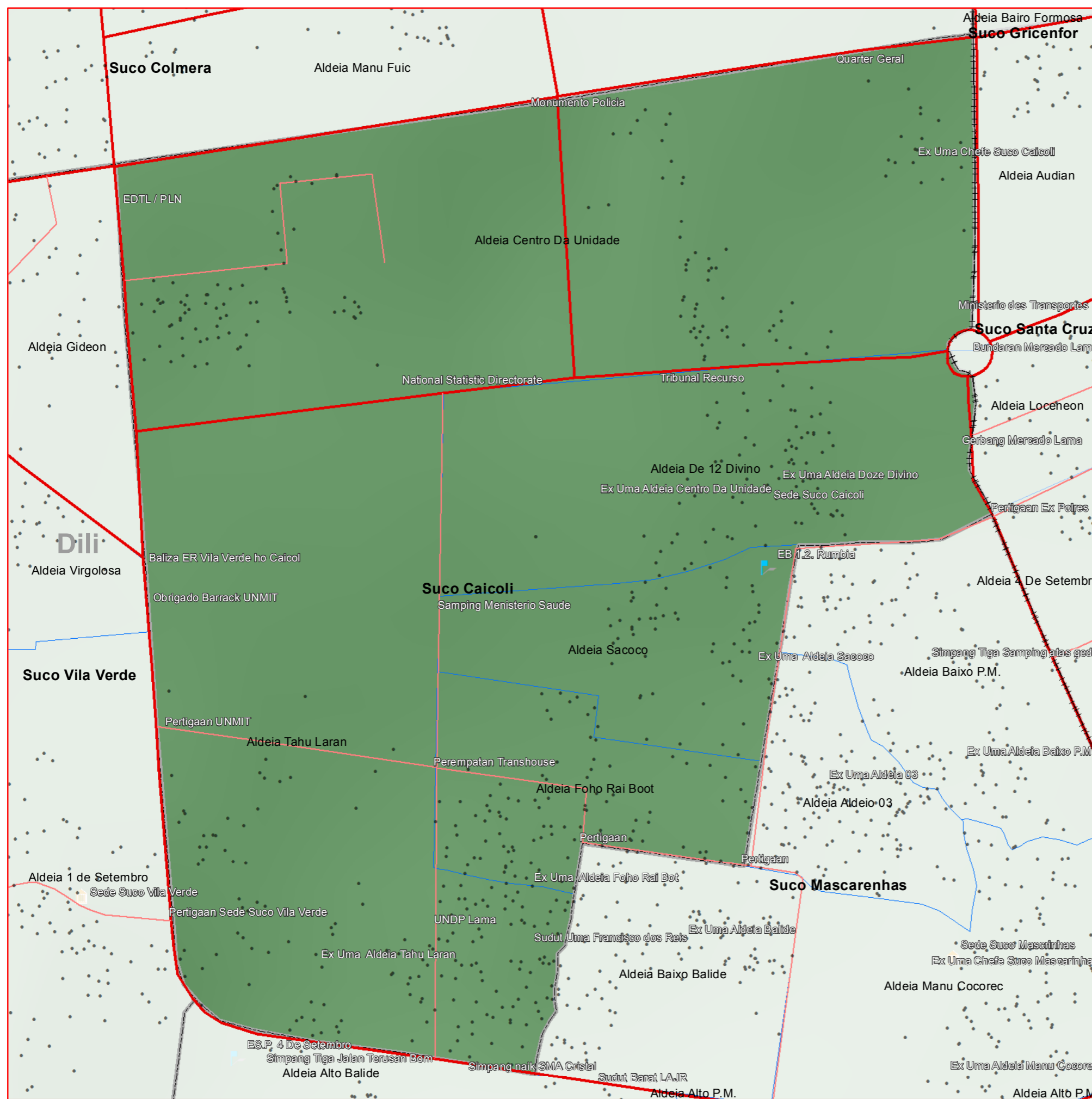
**Suco & Aldeia  
iha Posto Administrativo  
VERA CRUZ**



# Suco: **Caicoli**

## P. Admin: **Vera Cruz**

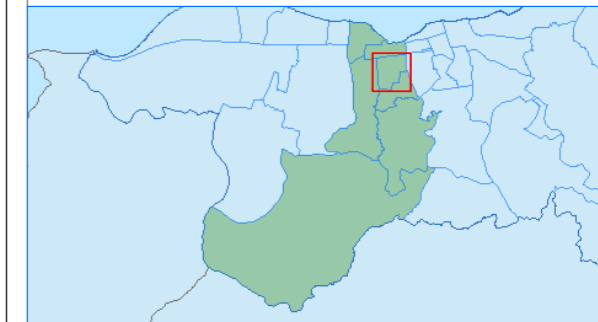
### Município: **Dili**



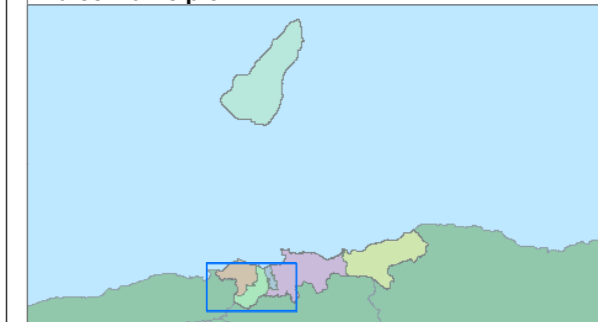
#### Legend

- Uma
- Centru Aldeia
- 📡 Antena
- 🗨️ Ponte
- ☠️ Semeterio
- 🏫 Eskola
- 🏛️ Edifisio Gov
- 🏨 Hotel
- 🏥 Saude
- 🏠 NGO
- ⛪ Religiao
- 🌊 Tanque Bee
- 🛣️ Estrada Maior
- 🛤️ Estrada Minor
- ▭ Aldeia
- ▭ Suco
- ▭ P. Admin
- ▭ Municipio
- 📊 Mota
- 🟢 0 - 100m
- 🟡 100 - 500m
- 🟠 500 - 1000m
- 🟤 1000 - 1500m
- 🟧 1500 - 2000m
- 🟨 2000 - 2500m
- 🟩 > 2500m

#### Índice Posto Administrativo



#### Índice Municipio



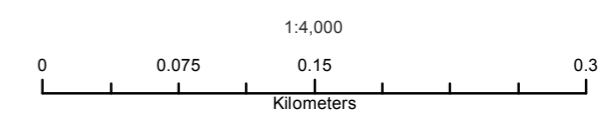

Baliza no naran hirak nebe hare iha Mapa nee hanesan base informasaun hodi facilita servisu Estatistiska no Census Populasaun nian deit.

Projection: UTM Zone 51S  
Spheroid: WGS 1984  
**Do Not Use for Navigation**



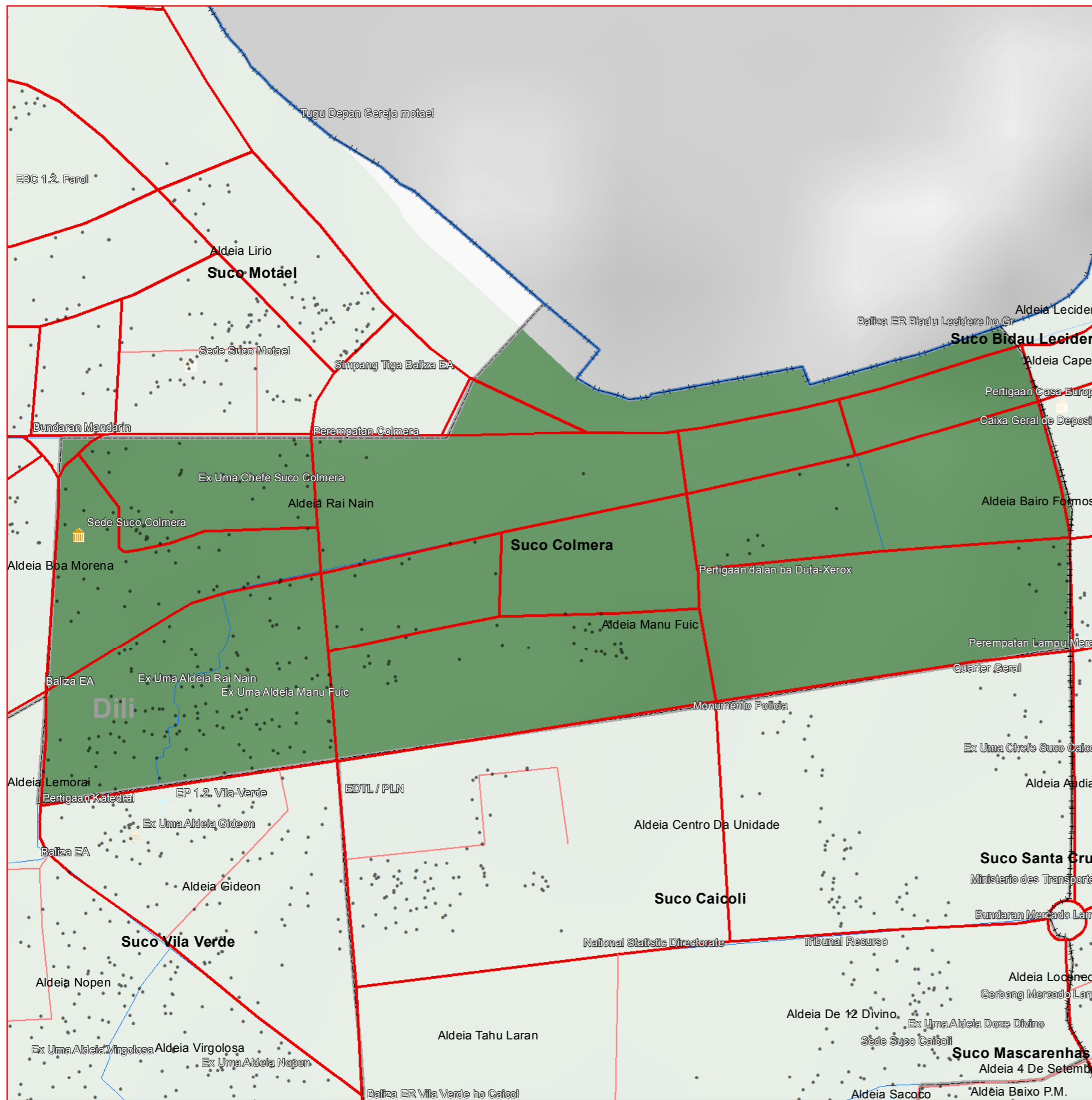
Data Produaun: Agostu 2018  
Unidade Produaun: DNCE, DGE  
Fontes Dadas: Peskiza Identifikasaun Komunitade Aldeia 2016

Cartographer: Jezinhosario17@gmail.com



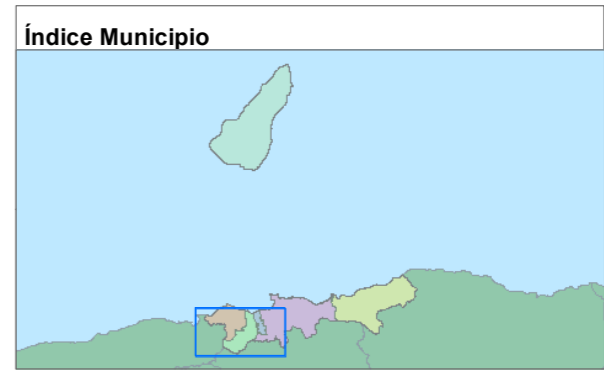


Suco: **Colmera**  
 P. Admin: **Vera Cruz**  
 Municipio: **Dili**



**Legend**

- Uma
- Centru Aldeia
- 📡 Antena
- 🌉 Ponte
- ⚰ Semeterio
- 🏫 Eskola
- 🏛 Edifisio Gov
- 🏨 Hotel
- 🏥 Saude
- 🏠 NGO
- 🏛 Religiao
- 🚰 Tanque Bee
- Estrada Maior
- Estrada Minor
- Aldeia
- ▭ Suco
- ▭ P. Admin
- ▭ Municipio
- ▭ Mota
- 0 - 100m
- 100 - 500m
- 500 - 1000m
- 1000 - 1500m
- 1500 - 2000m
- 2000 - 2500m
- > 2500m

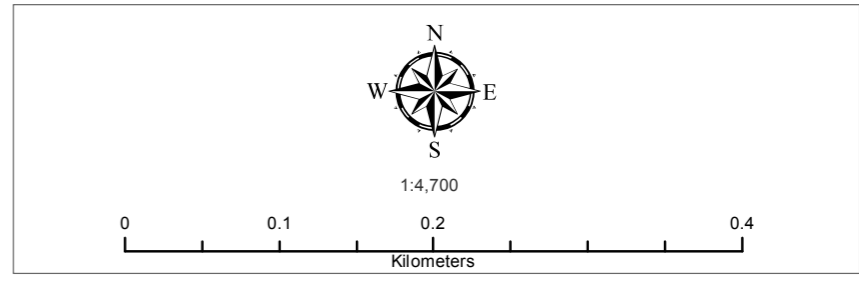


Baliza no naran hirak nebe hare iha Mapa nee hanesan base informasaun hodi facilita servisu Estatistika no Census Populasaun nian deit.

Projection: UTM Zone 51S  
 Spheroid: WGS 1984  
**Do Not Use for Navigation**

Data Produsaun: Agostu 2018  
 Unidade Produsaun: DNCE, DGE  
 Fontes Dadas: Pesquisa Identifikasaun Komunitade Aldeia 2016

MINISTERIU FINANSA  
 DIRECCAO GERAL DE ESTADISTICA  
 Cartographer: Jezionhosariot7@gmail.com





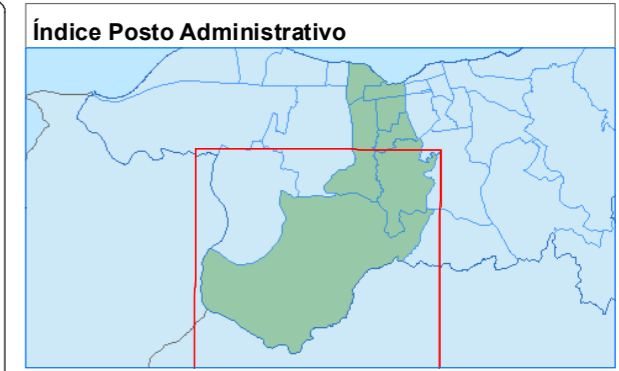
# Suco: Dare

## P. Admin: Vera Cruz

### Município: Dili



- Legend**
- Uma
  - Centru Aldeia
  - Antena
  - ◆ Ponte
  - ⊕ Semeterio
  - Ⓜ Eskola
  - 🏠 Edifisio Gov
  - 🏨 Hotel
  - ⛑ Saude
  - 🏠 NGO
  - ⛪ Religiao
  - 🌊 Tanque Bee
  - 🛣 Estrada Maior
  - 🛤 Estrada Minor
  - ▭ Aldeia
  - ▭ Suco
  - ▭ P. Admin
  - ▭ Municipio
  - ▭ Mota
  - 0 - 100m
  - 100 - 500m
  - 500 - 1000m
  - 1000 - 1500m
  - 1500 - 2000m
  - 2000 - 2500m
  - > 2500m

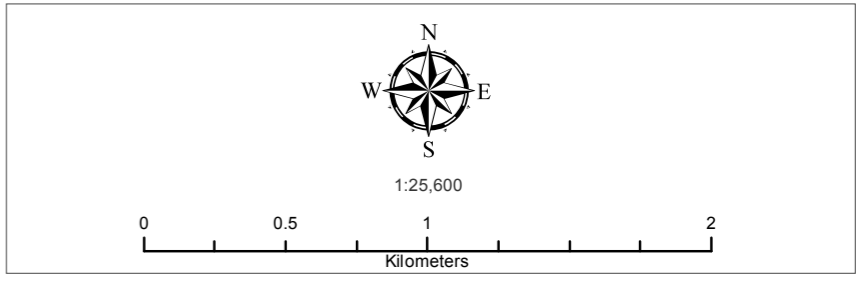


Baliza no naran hirak nebe hare iha Mapa nee hanesan base informasaun hodi facilita servisu Estatistika no Census Populasaun nian deit.

Projection: UTM Zone 51S  
Spheroid: WGS 1984  
**Do Not Use for Navigation**

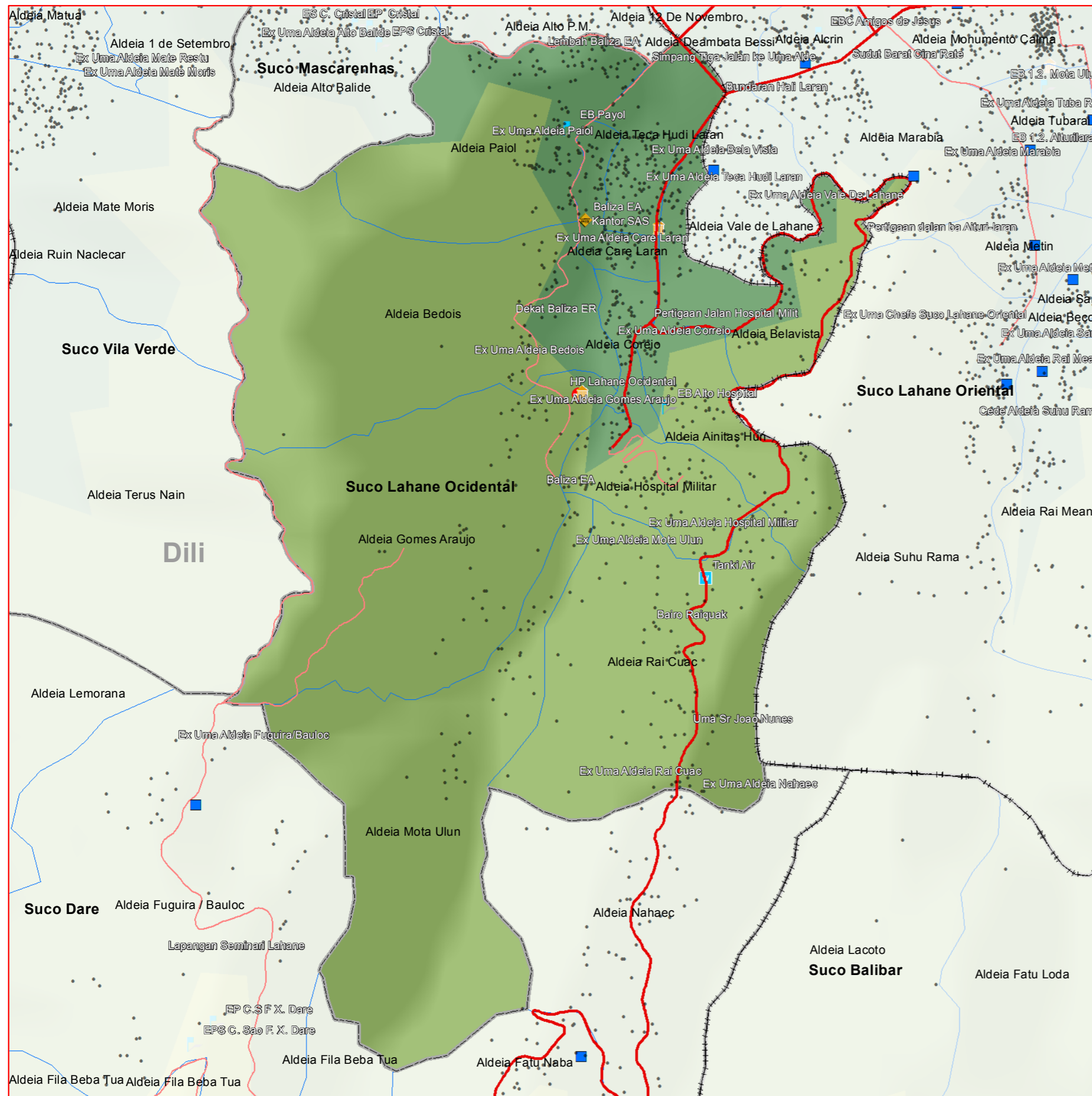
Data Produasaun: Agostu 2018  
Unidade Produasaun: DNCE, DGE  
Fontes Dadas: Peskiza Identifikasaun Komunitade Aldeia 2016

MINISTERIU FINANÇAS  
DIRECCION GERAL DE ESTATISTICA  
Cartographer: Jezinhosario17@gmail.com





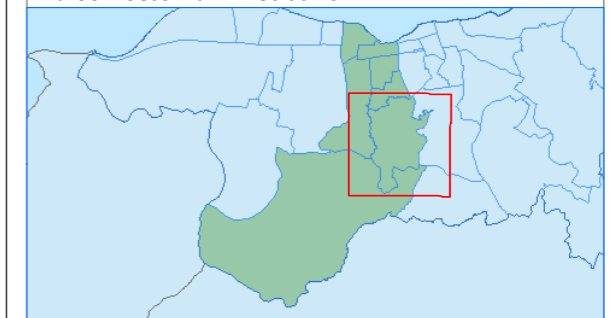
**Suco: Lahane Ocidental**  
**P. Admin: Vera Cruz**  
**Município: Dili**



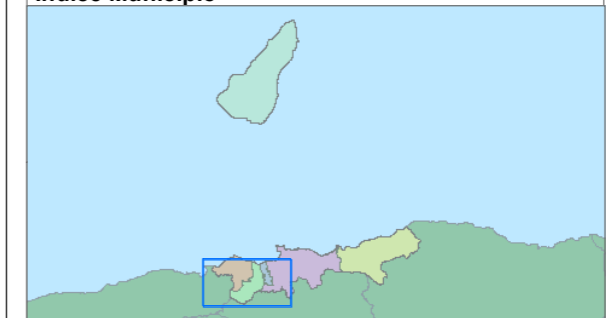
**Legend**

- Uma
- Centru Aldeia
- Antena
- ◆ Ponte
- Semeterio
- Eskola
- Edifisio Gov
- Hotel
- Saude
- NGO
- Religiao
- Tanque Bee
- Estrada Maior
- Estrada Minor
- Aldeia
- Suco
- P. Admin
- Municipio
- Mota
- 0 - 100m
- 100 - 500m
- 500 - 1000m
- 1000 - 1500m
- 1500 - 2000m
- 2000 - 2500m
- > 2500m

**Índice Posto Administrativo**



**Índice Municipio**



Baliza no naran hirak nebe hare iha Mapa nee hanesan base informasaun hodi facilita servisu Estatistiska no Census Populasaun nian deit.

Projection: UTM Zone 51S  
 Spheroid: WGS 1984

**Do Not Use for Navigation**

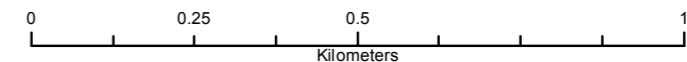
Data Produasaun: Agostu 2018  
 Unidade Produasaun: DNCE, DGE  
 Fontes Dadas: Peskiza Identifikasaun Komunitade Aldeia 2016



Cartographer: Jezionhosario17@gmail.com



1:10,900



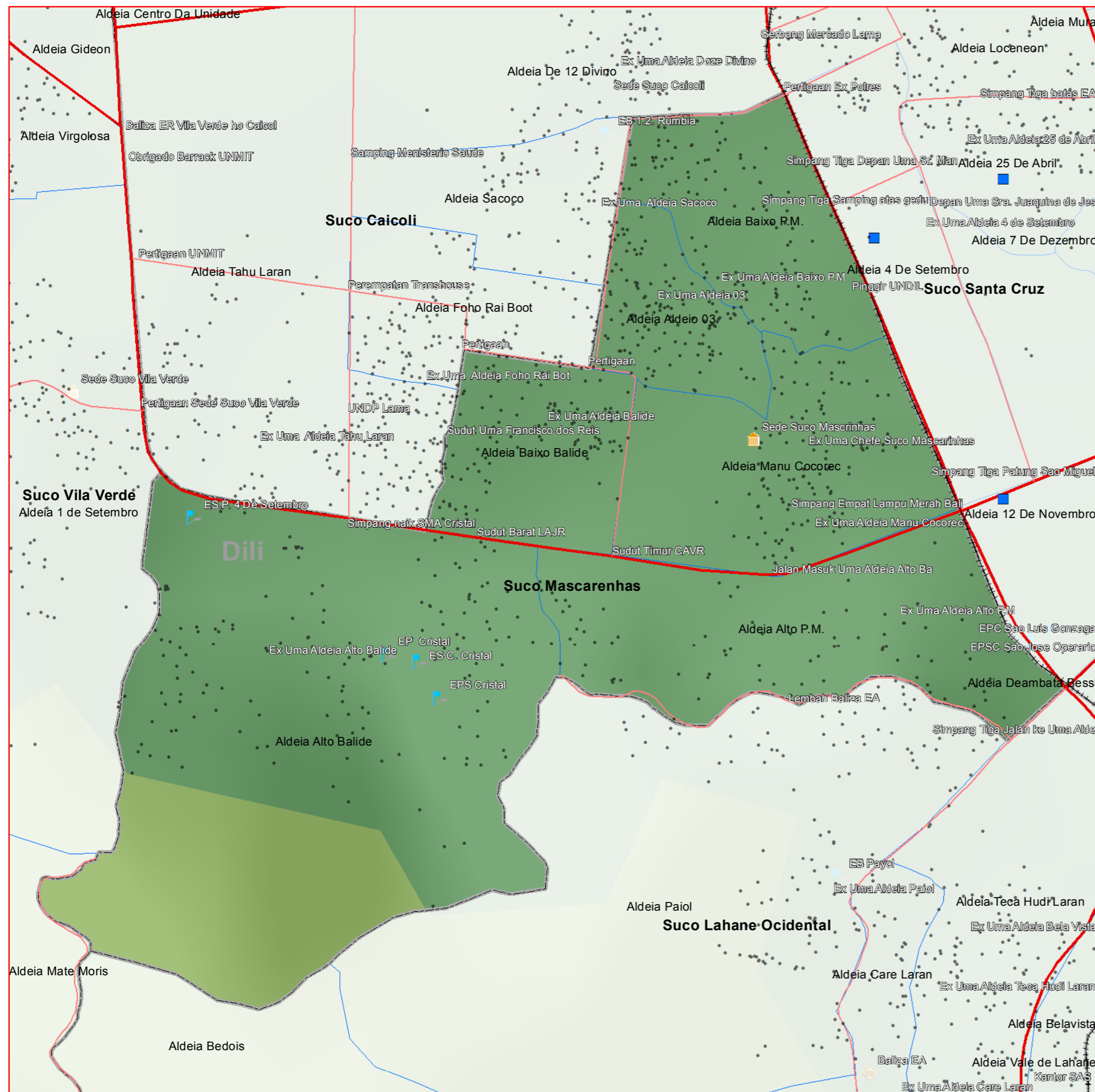




# Suco: Mascarenhas

## P. Admin: Vera Cruz

### Município: Dili



- #### Legend
- Uma
  - Centru Aldeia
  - 📡 Antena
  - 🌉 Ponte
  - ⚰ Semeterio
  - 🏫 Eskola
  - 🏛 Edifisio Gov
  - 🏨 Hotel
  - 🏥 Saude
  - 🏠 NGO
  - ⛪ Religiao
  - 🌊 Tanque Bee
  - Estrada Maior
  - Estrada Minor
  - ▭ Aldeia
  - ▭ Suco
  - ▭ P. Admin
  - ▭ Municipio
  - ▭ Mota
  - 0 - 100m
  - 100 - 500m
  - 500 - 1000m
  - 1000 - 1500m
  - 1500 - 2000m
  - 2000 - 2500m
  - > 2500m



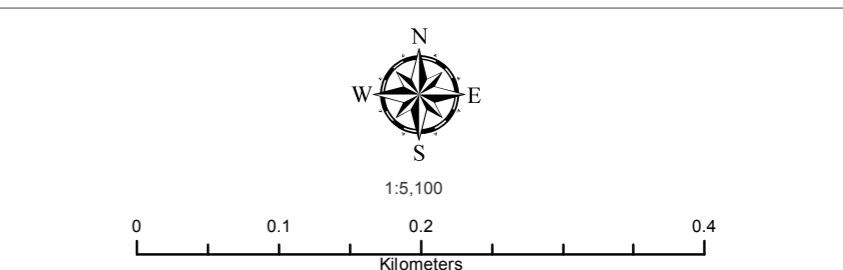
Baliza no naran hirak nebe hare iha Mapa nee hanesan base informasaun hodi facilita servisu Estatistiska no Census Populasaun nian deit.

Projection: UTM Zone 51S  
Spheroid: WGS 1984

**Do Not Use for Navigation**

Data Produusaun: Agostu 2018  
Unidade Produusaun: DNCE, DGE  
Fontes Dadas: Peskiza Identifikasaun Komunitade Aldeia 2016

MINISTERIU FINANCEIS  
DIRECCION GERAL DE ESTATISTICA  
Cartographer: Jezinhosario17@gmail.com



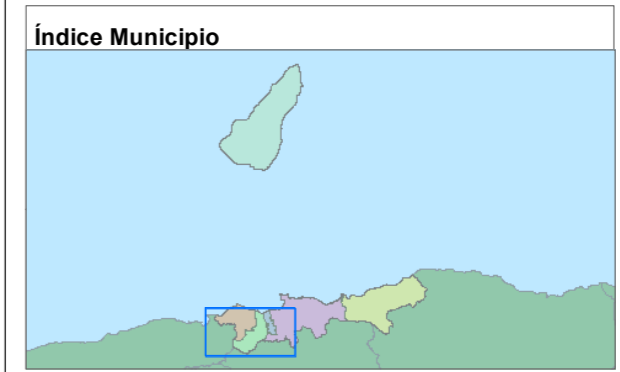


Suco: **Motael**  
 P. Admin: **Vera Cruz**  
 Municipio: **Dili**



**Legend**

- Uma
- Centru Aldeia
- 📡 Antena
- 🌉 Ponte
- ⚰ Semeterio
- 🏫 Eskola
- 🏛 Edifisio Gov
- 🏨 Hotel
- 🏥 Saude
- 🏠 NGO
- ⛪ Religiao
- 🌊 Tanque Bee
- Estrada Maior
- Estrada Minor
- Aldeia
- ▭ Suco
- ▭ P. Admin
- ▭ Municipio
- ▭ Mota
- 0 - 100m
- 100 - 500m
- 500 - 1000m
- 1000 - 1500m
- 1500 - 2000m
- 2000 - 2500m
- > 2500m

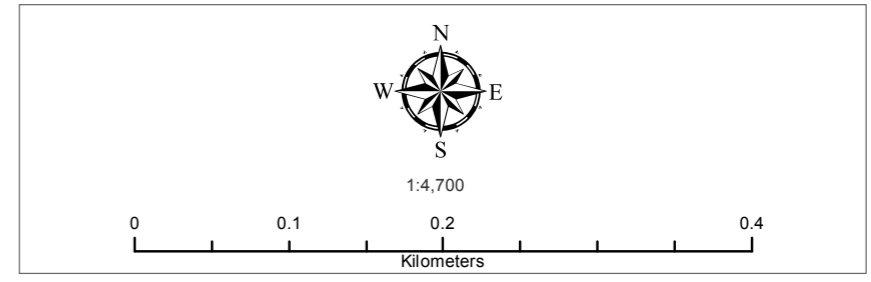


Baliza no naran hirak nebe hare iha Mapa nee hanesan base informasaun hodi facilita servisu Estatistika no Censu Populasaun nian deit.

Projection: UTM Zone 51S  
 Spheroid: WGS 1984  
**Do Not Use for Navigation**

Data Produasaun: Agostu 2018  
 Unidade Produasaun: DNCE, DGE  
 Fontes Dadas: Pesquisa Identifikasaun Komunitade Aldeia 2016

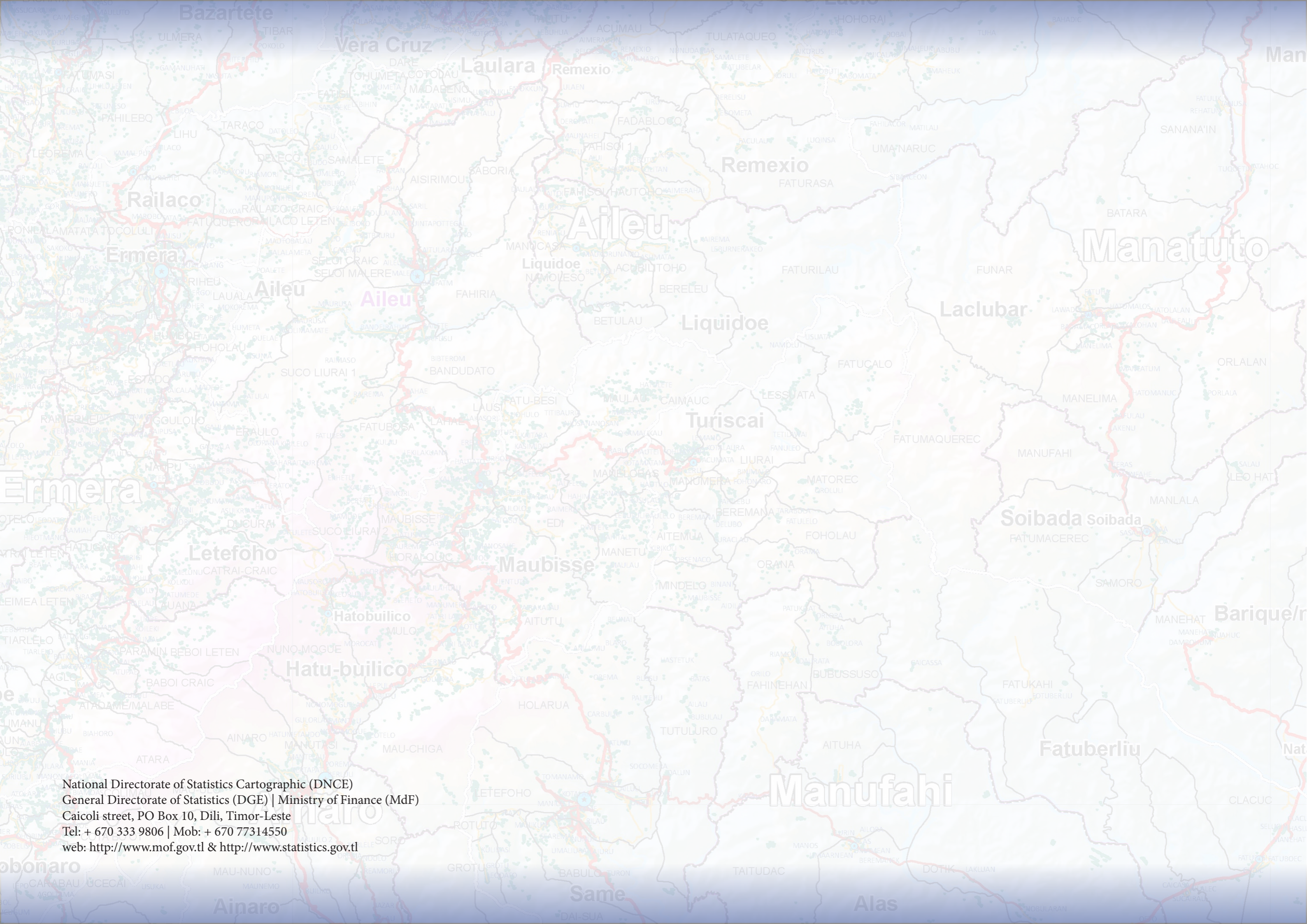
MINISTERIU FINANSAS  
 DIRECCAO GERAL DE ESTADISTICA  
 Cartographer: Jezionhosario17@gmail.com











National Directorate of Statistics Cartographic (DNCE)  
General Directorate of Statistics (DGE) | Ministry of Finance (Mdf)  
Caicoli street, PO Box 10, Dili, Timor-Leste  
Tel: + 670 333 9806 | Mob: + 670 77314550  
web: <http://www.mof.gov.tl> & <http://www.statistics.gov.tl>