

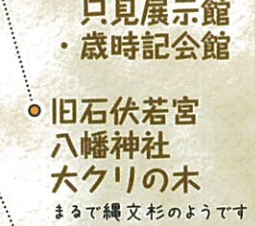
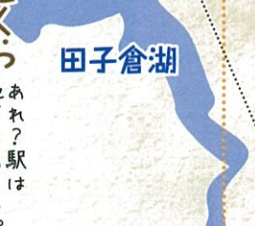
ゆっくり ガッコト ぶらりんマップ

国道252号・只見線(紅葉の美しい鉄道路線第1位!)

- …国道252号ビュースポット
- …只見線ビュースポット

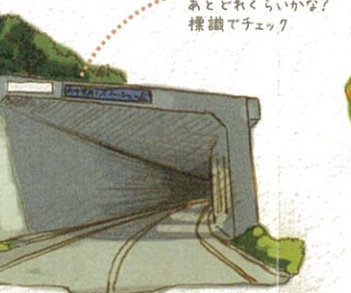


河井継之助記念館



国道252号 六十里越雪わり街道 (冬期間通行止)
スノーシェッド・トンネルが約40個あります
峠道が続きます。カーブ注意!!

六十里越雪わり街道
只見まで31km



(社)魚沼市観光協会
〒946-0075 新潟県魚沼市吉田1144
(奥只見郷インフォメーションセンター内)
TEL (025) 792-7300 FAX (025) 792-7200
http://www.city.uonuma.niigata.jp/kankou

新潟県 魚沼地域振興局

ゆっぴりガッコト ぶらりんマップ ビュースポット

1 越後須原駅～上条駅の間



3 末沢発電所近く



5 六十里越の碑から



2 越後須原駅～上条駅の間



4 六十里越トンネル手前 ヤマザクラ



この風景はどこでしょう？



魚沼市フォトコンテスト入賞作品

魚沼市フォトコンテスト入賞作品

魚沼市フォトコンテスト入賞作品

工夫次第であなたも名カメラマン

- 1 自分の心が動いた物を撮ってみよう。
- 2 メイン以外はなるべく入れないように撮ってみよう。
- 3 被写体を中心より少しずらして撮ってみよう。
- 4 優先モードを使って撮ってみよう。
- 5 早起きは三文の徳！

見頃時期

ブナ林：4月中旬～6月下旬
 ヤマザクラ：4月下旬～5月初め
 シバザクラ：4月下旬～5月中旬
 ネムノキの花：7月上旬～8月中旬
 紅葉：10月下旬～11月中旬

幸せスポット



根小屋花と緑と雪の里公園 シバザクラ



三石神社 緑結びの神様です

魚沼にはビュースポットが
 まだまだたくさん！

尾瀬・湯之谷温泉郷
 ビューポイントマップも
 見てね



ドライブマナー

- アイドリングストップ！
- ガソリンは早めに給油しよう！
- 急停車はやめよう！
- 危険な場所に駐車しない！
- トイレは我慢しない！
- 軽食は魚沼市内で買っていこう！
- ゴミは持ち帰ろう！



トレインマナー

- 駆け込み乗車はやめよう！
- ニオイの強い食べ物は遠慮して！
- 窓から手や顔は出さないで！

六十里越の歴史

六十里越は昔から越後と奥州会津との交流の道として使用されてきました。

戦乱期、上杉景勝や直江兼続も国替えの際に通ったと言われており、その道中、今では豪農の館として知られる目黒邸(国指定重要文化財)に立ち寄り酒を頂いたと伝わっております。当時は当然、車等は無く、大白川から田子倉までの六里(24km)はあまりにも辛く十倍にも感じた事から、この六十里越という名がついたと言われております。

六十里越は、昭和46年8月に鉄道の只見線が開通しました。続いて昭和48年9月に国道252号が全通し、ほぼ今の形となりました。

国道252号 六十里越雪わり街道とは

魚沼市末沢～只見町石伏区間の愛称で、平成18年に公募で決定しました。春を待つ人々の思いと、雪を割って進む力強い除雪の姿がイメージされます。

清掃活動や再開通式が毎年行われるなど、地域の人々にとっても愛されている道路です。



日本有数の豪雪地帯で、冬期間は通れません。



除雪は雪崩に注意しながら、新潟県と福島県が連携して実施しています。

毎年、4月下旬の再開通を目標に除雪を頑張っています。