


ТЕРРИТОРИЯ АРКТИКИ



ОТКРОЙ ДЛЯ СЕБЯ
МУРМАНСКУЮ ОБЛАСТЬ...



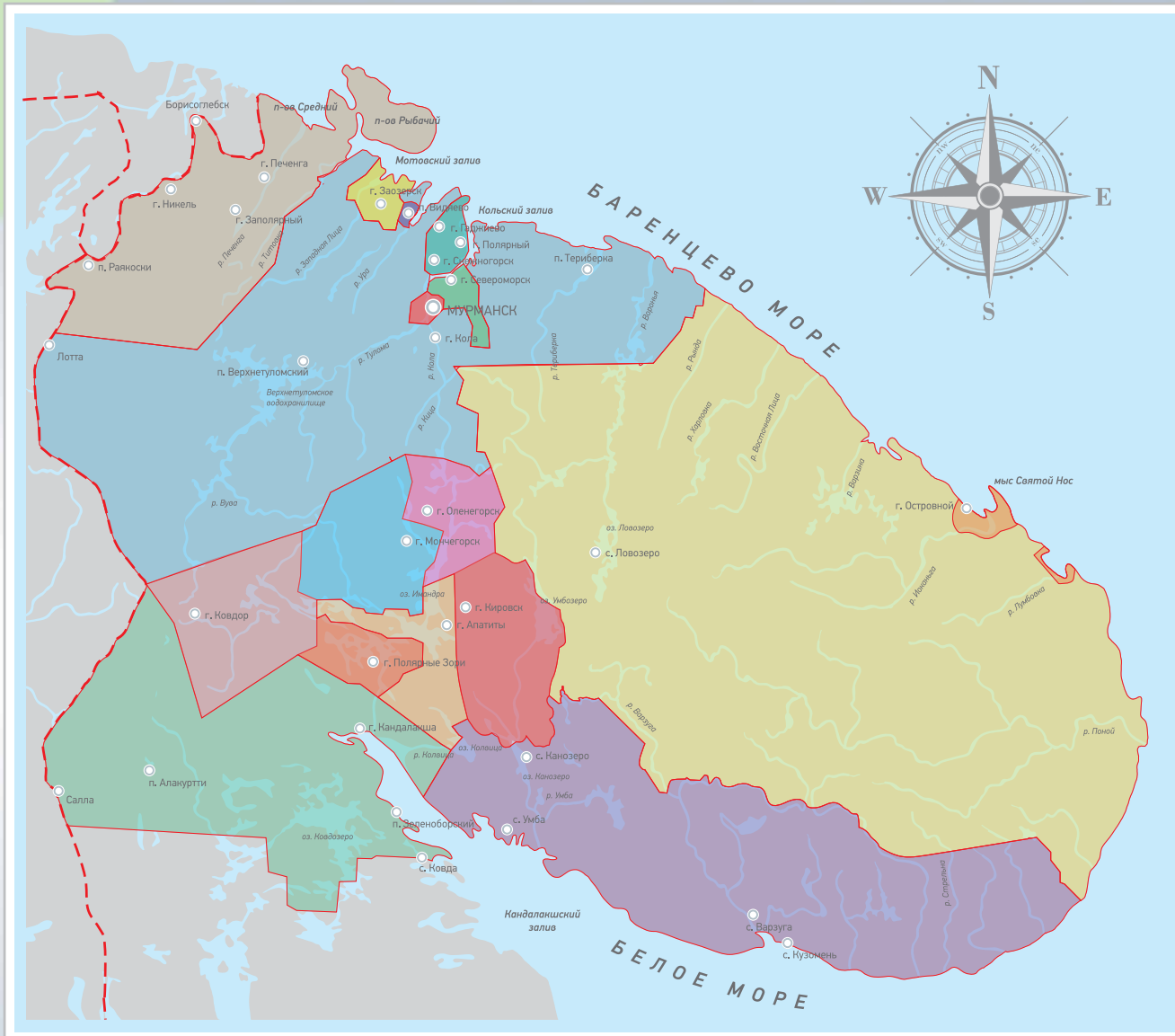
МУРМАНСКАЯ ОБЛАСТЬ

Оглавление

Обращение	3
Город Мурманск	4
Город Апатиты.....	8
Город Мончегорск.....	10
Город Оленегорск	12
Город Кировск	14
Город Полярные Зори	16
Ковдорский район	18
Кандалакшский район	20
Кольский район.....	22
Печенгский район	24
Ловозерский район	26
Терский район	28
ЗАТО г. Североморск	30
ЗАТО Александровск	32
ЗАТО г. Заозерск	34
ЗАТО п. Видяево.....	35
ЗАТО г. Островной.....	36



Мурманская область



Мурманская область расположена на северо-западе европейской части России, почти целиком – на Кольском полуострове, берега которого с севера, востока и юга омываются водами Баренцева и Белого морей; на юго-западе область граничит с Республикой Карелия, на западе и северо-западе – с Финляндией и Норвегией.

Дата образования: 28 мая 1938 г.
Административный центр: г. Мурманск.
Территория: 144,9 тыс. кв. км.
Численность населения на 01.01.2015:
766,3 тыс. человек.
www.gov-murman.ru

Уважаемые северяне и гости Мурманской области!



Промышленный, научно-технический и инвестиционный потенциал Кольского Заполярья играет основополагающую роль в освоении и развитии Арктической зоны Российской Федерации.

Мурманская международная деловая неделя призвана привлечь внимание деловой общественности к возможностям нашего региона как одного из основных инфраструктурных узлов российского Севера, базового центра развития международного сотрудничества в Арктике, региона, где творится будущее России.

В этом году в рамках Мурманской международной деловой недели впервые пройдет комплексная выставка «Территория Арктики». Ее цель – сформировать у жителей и гостей нашего края максимально полное представление о самобытности, особенностях и возможностях Мурманской области, каждого ее муниципального образования, создать привлекательный образ современного Мурмана для предпринимателей и инвесторов. Кроме того, этот проект способен стать диалоговой площадкой, где будут всесторонне представлены возможности наших муниципалитетов, где будут рассматриваться и выработываться предложения по интенсификации социально-экономического развития Мурманской области.

Мы предлагаем вам, друзья, заново открыть для себя Мурманскую область. Вам предстоит познакомиться с разнообразием нашего края, от флотских гарнизонов на севере до уникальных заповедных мест на юге области, со всей многогранностью жизни на Кольском полуострове, со всей широтой его промышленного освоения и культурного наследия, стать участником калейдоскопа ярких событий.

Мурман и Арктика в целом – это не только суровый климат, полярная ночь и холод. Это еще и родной и любимый дом для сотен тысяч людей, земля неповторимой красоты и невероятных природных богатств. Надеюсь, что результатом нашего общего труда станет действительно новое представление о Севере – крае горячих сердец и огромных перспектив.

Губернатор
Мурманской области
М. В. Ковтун



Муниципальное образование город Мурманск



Мурманск, расположенный на берегу незамерзающего Кольского залива, является самым большим городом за полярным кругом. В Мурманске можно полноценно наблюдать уникальные северные явления: полярные ночи, полярные дни, северное сияние, низкие деревья, северные ягоды. Многих туристов поражает в Мурманске сочетание несочетаемого – суровых северных условий и красоты природы, крепости духа и теплоты души.

За оборону от фашистских войск в годы Великой Отечественной войны 6 мая 1985 года Мурманску присвоено звание города-героя.

Мурманск – административный центр Мурманской области.

Миссия города: Мурманск – город высокого качества жизни, комфортной городской среды проживания, российский центр освоения Арктики с приоритетами развития в сферах рыбохозяйственной деятельности и транспорта.

Дата основания – 4 октября 1916 года.

С момента создания и по сегодняшний день Мурманский морской порт является единственной незамерзающей глубоководной гаванью в европейской части России, имеющей прямой и удобный доступ к океанским магистралям. В Мурманске берет начало стратегическая морская транспортная артерия – Северный морской путь, который обеспечивает доступ к ресурсам Крайнего Севера, Сибири и Дальнего Востока, а также развитие транзита из Атлантики в Тихий океан.



Мурманск – центр российского ледокольного флота, место базирования первого в мире атомного ледокола «Ленин», построенного в 1957 году для обслуживания Северного морского пути.

Крупнейшее в мире учебное парусное судно – четырехмачтовый барк «Седов» принадлежит Мурманскому государственному техническому университету.





Мурманск – центр рыбной промышленности Баренц-региона, обладающий уникальными биоресурсами.

Мурманск – это город широких возможностей для профессионального развития и самореализации. В городе работают более 22 тысяч организаций. Ведущими предприятиями являются Мурманское морское пароходство, Мурманский морской торговый порт, Мурманский морской рыбный порт, Мурманский транспортный филиал ОАО «ГМК «Норильский никель», Мурманское территориальное управление Октябрьской железной дороги – филиал ОАО «РЖД» и др.

Мурманск – не только самый большой город мира за полярным кругом, занимающий ведущие позиции в экономике региона, но и культурный центр Кольского края.

В городе расположены Мурманский государственный технический университет, Мурманский государственный гуманитарный университет, Международный институт бизнес-образования, Мурманская академия экономики и управления, 18 филиалов государственных и негосударственных высших учебных заведений России, а также Полярный научно-исследовательский институт морского рыбного хозяйства и океанографии им. Н.М. Книповича, Полярный геофизический институт КНЦ РАН, Мурманский морской биологический институт КНЦ РАН.

Среди основных достопримечательностей Мурманска – мемориал «Защитникам Советского Заполярья в годы Великой Отечественной войны», возвышающийся над заливом на 173 метра. Высота памятника, называемого мурманчанами «Алеша», – 35 метров (второй по высоте в России после волгоградской статуи «Родина-мать»). Взгляд воина устремлен на запад,

в сторону Долины Славы, где во время Великой Отечественной войны проходили ожесточенные бои. Перед монументом – Вечный огонь, рядом – покатая пирамида, символизирующая приспущенное боевое знамя. Чуть в стороне от монумента – два зенитных орудия. У подножия памятника замурованы две капсулы: одна с морской водой с места героической гибели корабля «Туман», другая – с землей из Долины Славы и из района боев на рубеже Верман.

Основными видами спорта, развиваемыми в городе, являются лыжный спорт, легкая атлетика, баскетбол, волейбол, футбол, хоккей, стрельба, теннис, спортивные единоборства, плавание, художественная гимнастика.





Муниципальное образование город Мурманск



Ежегодно в городе проводятся такие мероприятия, как фестиваль спорта «Мурманская миля», соревнования по зимнему плаванию в рамках традиционного международного Праздника Севера, массовый конкурс «Лыжня зовет!». В 2015 году в городе Мурманске прошел Первый чемпионат мира по ледяному плаванию и X открытый чемпионат России по зимнему плаванию. Более 470 пловцов из 29 стран мира приняли участие в двух чемпионатах одновременно.

Мурманск – деловой центр Арктики. Здесь ежегодно проходит свыше 30 международных конференций, семинаров, фестивалей и других мероприятий, затрагивающих вопросы приграничного сотрудничества, повы-



шения инвестиционной привлекательности, развития бизнеса и туризма, экологической безопасности, рыболовства, освоения Арктики. Среди них можно выделить такие мероприятия, как Мурманская международная деловая неделя, Международная специализированная выставка «Море. Ресурсы. Технологии», универсальная промышленно-торговая выставка «Кольский партнерат» и др.

Возможность принимать в порту заполярной столицы современные круизные пассажирские суда после проведенной реконструкции пирса дальних линий – новое дыхание в туристической жизни муниципалитета. Следующий этап создания в Мурманске «Арктической гавани» – реконструкция морского вокзала. Морской фасад Мурманска будет не только отремонтирован, здесь планируется устройство международного пассажирского пункта пропуска через госграницу.



Крупнейшим инвестпроектом, планируемым к реализации на территории Мурманска, является проект ОАО «НК Роснефть» по строительству береговой базы обеспечения с площадками, которые будут опорной логистической базой арктических проектов. Для пополнения флота планируется постройка новых больших атомных ледоколов, крупнотоннажных наливных судов обслуживания месторождений шельфа Баренцева моря, транспортных судов Мурманского транспортного узла.

У города Мурманска установлены побратимские отношения с 10 городами мира: Рованиеми (Финляндия), Лулео (Швеция), Тромсе (Норвегия), Вадсе (Норвегия), Джексонвилл (США), Гронинген (Нидерланды), Щецин (Польша), Акюрейри (Исландия), Аланья (Турция),



Минск (Беларусь). В настоящее время также ведется работа по установлению побратимских связей с городом Харбин (КНР).

В рамках подготовки к 100-летию разработан бренд города: «Мурманск – форпост России в Арктике». У города появился свой логотип «Плечом к плечу», который как нельзя лучше отображает всю суть Мурманска. Это символ сплоченности жителей города, которые держатся плечом к плечу в наших суровых северных условиях, но в то же время живут полной яркой красочной жизнью.

В Мурманске отразились две извечные русские амбиции – господства на море и покорения Севера. Эти амбиции вырастили самый большой заполярный город в мире. Где мужчины в море, а женщины на берегу. Где умеют жить. Именно жить полной жизнью современного города, а не вахтового северного поселка. На краю обитаемого мира, за которым лишь море и лед.

Мир изменился. Сегодня люди не едут на север за «длинным рублем» или в патриотическом порыве. Чтобы быть интересным, город должен постоянно меняться и адаптироваться. У Мурманска нет памятни-



ков ЮНЕСКО, тысячелетней истории, пляжей и штаб-квартир глобальных корпораций, но он уникален. И к этой уникальности – самым белым ночам, ледоколу «Ленин», свежей рыбе, отличной кухне, насыщенной жизни – и тянутся молодежь, туристы и инвесторы. Эта уникальность вкупе с масштабом самого большого заполярного города мира делают Мурманск центром всех процессов, которые происходят в арктическом регионе, – арктического сотрудничества, арктического туризма, жизни в Арктике.

Расположение: северная часть Кольского полуострова, вдоль восточного берега Кольского залива, в 50 км от выхода в Баренцево море.

Территория: 168 кв. км.

Численность населения на 01.01.2015:
305,2 тыс. человек.

Расстояние: до Москвы – 1967 км,
до Санкт-Петербурга – 1448 км.

Социальная инфраструктура:

57 школ; 90 дошкольных образовательных учреждений; 38 лечебно-профилактических организаций; 317 спортивных сооружений: 136 спортивных залов, 57 спортивных площадок, 7 плавательных бассейнов, стадион с трибунами на 1500 мест, Ледовый Дворец Спорта, 2 легкоатлетических манежа, 4 сооружения для стрелковых видов спорта, 12 детско-юношеских спортивных школ и 8 специализированных детско-юношеских школ олимпийского резерва, в которых тренируются более 58 тыс. мурманчан, другие спортивные сооружения; 8 кинотеатров; 3 музея: Мурманский областной художественный музей, Мурманский областной краеведческий музей; Военно-морской музей Северного флота; 3 профессиональных театра: Драматический театр Северного флота, Мурманский областной драматический театр, Мурманский областной театр кукол; 5 библиотек с 29 филиалами; Мурманская областная филармония, Арктический выставочный центр «Атомный ледокол «Ленин», Мурманский океанариум, Выставочный зал г. Мурманска и др.

www.citymurmansk.ru



Муниципальное образование город Апатиты



История города началась в феврале 1915 года со строительства северного участка Мурманской железной дороги от почтовой станции Белая. В 1930 году появилась станция Апатиты, откуда шел прямой путь в дикие ущелья Хибинских гор, к месторождениям минерала, сумевшего своими необычными свойствами заманить на Север десятки тысяч людей. В геологической литературе этот зеленый сахаристый минерал почти называют «камнем плодородия», а его латинское имя «апатит» стало и именем северного города.

Дата основания города – 7 июля 1966 года.

Город Апатиты расположен в центре Кольского полуострова, на пересечении основных транспортных потоков, способных обеспечить связь с любым регионом нашей страны: аэропорт «Хибины», железнодорожная станция, федеральная автомобильная трасса М-18 доставят путешественников и к незамерзающему мурманскому порту, и к берегам южных морей.

9 из 11 организаций Кольского научного центра Российской Академии наук, в том числе центр наноматериаловедения, находятся в Апатитах. В городе проводится около 80 % всех научно-исследовательских работ Мурманской области в 37 научных направлениях.

С 1994 года Апатиты – город студентов. Здесь работают филиалы государственных вузов: Петрозаводского государственного университета и Мурманского государственного технического университета, а также медицинский и политехнический колледжи.

В рамках инновационного проекта «Школа Сколково – Апатиты» с 2012 года работает новая модель общеобразовательной школы (школы информационного века). В городе созданы все условия для поддержки инновационного предпринимательства: работают технопарк и бизнес-инкубатор.

Экономика города – это предприятия электроэнергетики, пищевой промышленности, сельского хозяйства, научно-прикладные геологические организации. Апатиты экономически тесно связаны с АО «Апатит» – в городе располагается апатито-нефелиновая обогатительная фабрика (АНОФ-2).

В Апатитах находится самая северная в мире Полярная опытная станция Всероссийского института растениеводства, с которой в 1923 году началось развитие сельского хозяйства в Заполярье. Сегодня ПОСВИР – обладатель самой крупной в стране, а может быть и в мире, коллекции картофеля, которая включает более 2700 образцов и является частью мирового собрания всех видов картофельной культуры.

Одной из достопримечательностей города является единственный в России памятник знаменитому минералогу, геохимику, академику А.Е. Ферсману, так много сделавшему для нашего края. Рядом с памятником силами энтузиастов создан Геологический парк, где представлены образцы основных руд и минералов месторождений Кольского полуострова. Тему минералогии и исследования Севера продолжают Геологический музей, Музей истории изучения и освоения Европейского Севера России, многочисленные туристские маршруты в Хибины, уникальный экскурсионный тур «Охота за полярными сияниями». Гости города не останутся равнодушными и к недавно открытому в центре города памятному знаку землякам, погибшим в Великую Отечественную войну.





Апатиты известны своей разнообразной и яркой культурной жизнью, центром которой является Апатитский городской Дворец культуры. Здесь выступают лучшие артисты и творческие коллективы нашей страны, на традиционный турнир по спортивным танцам «Заполярный бал» собираются лучшие танцоры и мастера. Много гостей привлекают и традиционные выставки-ярмарки, самая известная из которых – «Каменный цветок» – представляет коллекционные минералы и изделия из камня.

Апатиты – город мастеров, отсюда берет начало техника изготовления картин из каменной крошки (литопись), автором которой является бывший геолог Людмила Сазыкина. Работы известных мастеров по камню и каменной крошке Марины Марочкиной, Станислава Никонова, Владимира Семенова и многих других можно приобрести во многих художественных салонах, которые являются украшением города Апатиты.

Сегодня в Апатитах проводятся крупные спортивные соревнования, в числе которых Всероссийские (FIS) соревнования, Чемпионат и Первенство России среди женщин по лыжным гонкам, Всероссийский турнир класса «Б» по боксу. Особой привлекательностью среди спортсменов и туристов пользуются мероприятия, проходящие в Хибинских горах: Кубок России по ски-альпинизму и приключенческие «Эскимосские игры» в марте, открытый Чемпионат и Первенство Мурманской области по скалолазанию в июне. На излете белых ночей на берегу озера Имандра собирается творческая молодежь на фестиваль «Город Солнца – город Мастеров». Множество людей приезжают в Апатиты насладиться весенним солнцем и ослепительно белым снегом, полярным днем и сполохами северного сияния.

Для гостей и жителей города работают новый крытый каток с искусственным льдом и единственный в области скалодром, бассейн и дворец спорта, фитнес-центры и салоны красоты, гостиницы и базы отдыха в центре города и на берегу озера Имандра, кафе, бары, рестораны, а также туристический информационный центр.

Высокая транспортная доступность и хорошее состояние городских дорог, удобное географическое положение и благоприятный микроклимат, развитая инфраструктура и высокий научный потенциал создают благоприятные условия для инвесторов и ведения бизнеса в нашем уютном и гостеприимном городе.



Расположение: центральная часть Кольского полуострова, между озером Имандра и горным массивом Хибины.

Территория: 2,5 тыс. кв. км.

Численность населения на 01.01.2015:
57,4 тыс. человек.

Расстояние до Мурманска: 185 км.

В 15 км от г. Апатиты расположен аэропорт «Хибины».

Социальная инфраструктура:
48 образовательных учреждений,
8 лечебно-профилактических организаций,
6 библиотек, 2 музея, 1 кинотеатр,
67 спортивных сооружений.

apatity.gov-murman.ru



Муниципальное образование город Мончегорск



Город Мончегорск расположен в самом центре Кольского полуострова на берегу живописных озер Имандра и Лумболка. В окрестностях Мончегорска бесчисленное множество озер и ламбин, недаром его называют «краем тысячи озер».

Символом города является лось, скульптура которого украшает площадь Пять углов. Лось в геральдике – символ силы и выносливости, и именно эти черты характера присущи каждому мончегорцу.



Своим появлением город обязан комбинату «Североникель», ныне – АО «Кольская горно-металлургическая компания», которое является градообразующим предприятием. АО «Кольская ГМК» – дочернее предприятие ПАО ГМК «Норильский Никель», ведущий производственный комплекс Мурманской области,

представляет собой единое горно-металлургическое производство по добыче сульфидных медно-никелевых руд и производству цветных металлов. В Мончегорске располагается промышленная площадка компании по производству электролитного никеля и меди, карбонильных никелевых порошков, кобальтового концентрата и концентратов драгоценных металлов.

Инвестиционная привлекательность города – это выгодное географическое положение в центре Кольского полуострова и достаточное количество производственных площадей и земельных участков, в том числе сельскохозяйственного назначения.



На территории муниципального образования реализуются крупные инвестиционные проекты. Самые значимые из них – строительство металлургического мини-завода по производству мелющих шаров и сортового проката на свободных площадях предприятия ООО «Мончегорский механический завод» и реконструкция ООО «Мончегорский нефтеперерабатывающий завод». Вместе с тем в городе динамично развивается малый и средний бизнес.

Мончегорск – единственный город Мурманской области, располагающий инновационной лабораторией



ей для 3D-моделирования. В лаборатории научно-технического творчества «ФабЛаб Мончегорск» на базе Мончегорского политехнического колледжа каждый может изготовить трехмерные объекты по компьютерным эскизам и воплотить в жизнь самые смелые идеи.

Мончегорск располагает большим потенциалом для развития эколого-просветительского и активного туризма. В городе, который расположен на берегу двух озер, популярны всевозможные водные виды спорта: каякинг, виндсерфинг, сноукайтинг, яхтинг, а также рыбалка, снегоходные сафари и другие виды активного отдыха. В непосредственной близости к городу проходит граница Лапландского государственного природного биосферного заповедника. В резервате проводятся эколого-просветительские экскурсии по Чунозерской усадьбе.

В городе работают три музея: Музей цветного камня им. В.Н. Дава, Музей истории города и Общественный музей «Дети Великой Отечественной войны». Более 2000 образцов Музея цветного камня из различных регионов планеты представляют все классы минералов. Экспозиция Музея истории города рассказывает о природе Мончегорского района и о том, как строился город. А Общественный музей «Дети войны» посвящен тем, кто встретил Великую Отечественную войну ребенком — целому поколению, лишенному детства.

Для спортсменов и любителей активного времяпрепровождения работают яхт-клуб, городской стадион, спортивный комплекс «Гольфстрим» с бассейном, физкультурно-оздоровительный комплекс «Умка», горнолыжная база «Лопарьстан», туристическая база «Риж», спортивная база «Лумболка».

Мончегорск имеет репутацию места встречи сильнейших спортсменов региона и страны. Здесь ежегод-

но проводятся массовые спортивные события всероссийского масштаба: Чемпионат и Первенство России по лыжным гонкам на 70 км и 50 км (апрель), Чемпионат и Первенство России по парусному спорту в классе зимний виндсерфинг (март-апрель), Всероссийские соревнования по горнолыжному спорту на приз Валерия Цыганова (апрель), Всероссийский турнир по боксу класса «А» (сентябрь-октябрь) и др.

Мончегорск не раз был отмечен призами и наградами. В 1970 году он был назван самым красивым молодым городом северо-западного региона страны, в 2001 году – самым освещенным городом Европы, а в 2005 году – самым благоустроенным городом России.



Расположение: центральная часть Кольского полуострова, на берегу озера Имандра.

Территория: 3,4 тыс. кв. км.

Численность населения на 01.01.2015:

46,4 тыс. человек.

Расстояние до Мурманска: 146 км.

Социальная инфраструктура:

10 школ, 20 детских садов, 1 учреждение начального и 2 учреждения среднего профессионального образования, 5 лечебно-профилактических организаций, 5 библиотек, 3 музея, 2 кинотеатра, 76 спортивных сооружений, 2 спортивных школы, 1 музыкальная и 1 художественная школы, Городской центр культуры, Центр развития творчества детей и юношества «Полярис», 3 гостиницы, 1 санаторий-профилакторий.

monchegorsk.gov-murman.ru



Муниципальное образование город Оленегорск

Оленегорск был основан 7 августа 1949 года «у горы Оленьей». Своим рождением он обязан крупному железорудному Заимандровскому месторождению, открытому геологами Д.В. Шифриным и Н.С. Зонтовым перед началом Великой Отечественной войны. Несколько веков назад на землях муниципального образования находился древний саамский Масельгский погост. Впервые Масельга упоминается в книгах историков в XVI–XVII веках. Основными занятиями жителей Масельги были рыболовство, охота, позднее – оленеводство. В старину через эти земли проходил лапландский путь (Кольский тракт). Уже в XIX веке на погосте Разнаволок соединялись торговые пути лопарей, поморов и колян.

Оленегорск расположен в самом центре Кольского полуострова между живописными котловинами озер Пермус, Имандра, Колозеро и Кахозеро, в зоне лесных экосистем. Природные красоты окрестностей Оленегорска никого не оставляют равнодушными. Эти места выбрал великий советский кинорежиссер А. Роу для съемок замечательного фильма-сказки «Морозко» в 1964 году.

Основа экономики города – это предприятия горнодобывающей промышленности, металлургического производства и предприятия по производству строительных материалов и конструкций.

Градообразующее предприятие, самый северный в России производитель железорудного концентрата – Оленегорский горно-обогатительный комбинат – АО «Олкон», на котором трудится порядка 1900 человек. ОАО «Оленегорский механический завод» – предприятие металлургического производства. Мощности завода позволяют в год отливать 20 тыс. тонн продук-



ции из чугуна и стали и 1200 тонн – из цветных сплавов, деталей с механической обработкой – 4200 тонн; сварных металлоконструкций – 6000 тонн.

Основными достопримечательностями города, отражающими его характер, являются стела «Слава труду» на центральной площади и там же – замечательный музей камня под открытым небом, где представлено 24 образца минералов Кольского полуострова.



На протяжении десятилетий на культурных и спортивных площадках Оленегорска проводятся фестивали и соревнования областного, всероссийского и международного уровня. Именно здесь родились и стали ежегодными областной фестиваль солдатской песни «С боевыми друзьями встречаюсь, чтобы памяти нить не прервать...», посвященный памяти защитников интересов Отечества в локальных военных конфликтах на территории России и за ее рубежом; областной фестиваль саамской музыки и культуры.

Оленегорск – город спортивный. Самая известная достопримечательность – спортивный комплекс, который стал первым на Кольской земле дворцом спорта с искусственным льдом. Сооружение является не только спортивной ареной, но и местом проведения культурных массовых мероприятий.

Оленегорск – город инноваций в образовании, где накоплен значительный опыт по организации профильного обучения учащихся, а профилизация осуществляется по 5 направлениям.

На базе школы № 7 впервые в городе созданы кадетские классы по направлению МЧС, в программе обучения которых большое внимание уделяется патриотическому воспитанию и спортивной подготовке.

Большое внимание администрация Оленегорска уделяет поддержке талантливых детей и молодежи.

Ежегодно десяти обучающимся вручаются стипендии главы города Оленегорска в разных номинациях.

В дошкольных учреждениях работают центры игровой поддержки ребенка, губернаторские службы, консультационные пункты. Детский сад № 13 «Олененок» – единственный в Мурманской области, реализующий программу развития системы Монтессори в полном объеме, а также конструирование и робототехнику, а детский сад № 6 «Родничок» – интерактивные технологии в инклюзивной практике.

В Центре внешкольной работы и спортивной школе «Олимп» бесплатно могут получить образовательные услуги все желающие в возрасте от 5 до 18 лет, в том числе дети-инвалиды и дети с ограниченными возможностями здоровья. Образовательный процесс в Центре внешкольной работы ведется по 140 образовательным программам. В школе «Олимп» функционирует отделение «Адаптивная физкультура». Обучающиеся отделения добились высоких результатов и вошли в состав сборной России для участия во Всемирных соревнованиях в рамках Специальной Олимпиады 2015 года в Лос-Анджелесе.



Новые направления развития Оленегорска определены его выгодным местоположением в транспортной сети области (наличие железнодорожных путей, близость федеральной автодороги). Поэтому наиболее перспективным инвестиционным проектом является строительство транспортно-логистического центра с целью оказания полного цикла услуг промышленным и торговым организациям по рационализации перевозочного процесса и гарантированной доставке грузов, обработ-

ке транзитного грузопотока, а также обслуживания перевозок, обработки грузов по месту нахождения клиента и обеспечения транспортно-экспедиционных услуг.

Еще один актуальный и яркий инвестиционный проект – строительство туристического комплекса «Лапландия». В перспективе это гостиничный комплекс и база для активного отдыха и развлечений рядом с горнолыжным спуском (трассы с перепадом высот 120 метров и протяженностью 1200 метров).

Оленегорск – перспективный развивающийся город с хорошей инфраструктурой. Его жители поддерживают и развивают трудовые традиции, принимают активное участие во всех спортивно-массовых мероприятиях, трепетно хранят память предыдущих поколений.



Расположение: центральная часть Кольского полуострова.

Территория: 1,9 тыс. кв. км.

Численность населения на 01.01.2015:
29,5 тыс. человек.

Расстояние до Мурманска: 110 км.

Социальная инфраструктура:

7 школ, Оленегорский горно-промышленный колледж, 2 лечебно-профилактических организации, 2 библиотеки с 4 филиалами, 45 спортивных сооружений, 1 музыкальная школа, 1 художественная школа, 1 центр культуры и досуга.

olenegorsk.gov-murman.ru



Муниципальное образование город Кировск



Кировск – город в центре Кольского полуострова, в южной части Хибинского массива, на берегу озера Большой Вудъявр.

Еще в начале XX века Хибинские горы были пустыни и безлюдны. Саами – коренной народ этих мест – пасли здесь оленей. Лишь редкие европейцы навещали эти места с исследовательскими целями. В 1926 году экспедицией Александра Ферсмана здесь были открыты месторождения апатит-нефелиновых руд, что стало началом активного промышленного освоения и заселения Хибин. Так, в их южной части, на берегу озера Большой Вудъявр родился небольшой, но удивительно уютный город Кировск, а неповторимые горные ландшафты стали лучшим украшением города. Дата основания города 30 октября 1931 года, в 1929–1934 гг. он носил название Хибиногорск.

Благодаря крупнейшему в мире месторождению апатит-нефелиновых руд в Кировске получила развитие горно-химическая промышленность. Апатит – это «камень плодородия», и это не пустые слова. Хибинские апатитовые руды одни из самых высококачественных в мире, что позволяет получать из них концентраты,



ты, пригодных в переработку для всех видов фосфорных удобрений. Разработку месторождений Хибинской группы осуществляют предприятия компаний АО «Апатит» и АО «СЗФК». Помимо апатитового концентрата АО «Апатит» выпускает нефелиновый концентрат, который выступает сырьем для производства алюминия.

И уже с начала 30-х годов XX века слухи о небывалом минералогическом богатстве и красоте гор стали привлекать туристов в Хибин. Добыча полезных ископаемых и туризм всегда соседствовали в жизни города.

«Большой Вудъявр» – самый высокогорный курорт не только Хибинского массива, но и всего Северо-Запада России, в 2011 году признан лучшим курортом России. Горнолыжные трассы начинаются от вершины Айкуайвенчорр с высоты 1060 метров. Перепад высот составляет 550 метров. Снег в горах лежит с октября



по май, на комплексе запущены системы искусственного освещения и оснежения. Особенностью курорта являются широкие, подготовленные на европейском уровне трассы, отвечающие требованиям как профессионалов, так и начинающих горнолыжников. Общая длина трасс 40 км. Эксперты горных лыж и сноуборда смогут отточить свое мастерство на «черных» трассах, маршрутах для фрирайда (внетрассовое катание).

Горнолыжный комплекс «Кукисвумчорр 25-й км» расположен на горе Кукисвумчорр – родине фрирайда. Весной здесь проводится турнир по фрирайду, получивший международный уровень.

С появлением первого снега у подножья горы Вудъяврчорр концентрируется небывалая энергия – начинается строительство «Снежной деревни». Снежные залы, коридоры, комнаты, галереи, ледяная мебель, скульптуры и горки – мир снежно-ледовой сказки и зимне-



го волшебства радует не только детей, но и взрослых. «Снежная деревня» вошла в Книгу рекордов России как самое большое по площади сооружение из снега.

Даже зимой в Хибинах есть возможность оказаться в тропическом раю, посетив застекленную оранжерею Полярно-альпийского ботанического сада-института им. Н.А. Аврорина, где под особой заботой находятся уникальные растения, произрастающие далеко за границами северных широт. Сегодня это единственный в полярных широтах нашей страны ботанический сад, его коллекция включает 2500 видов – это самое крупное в мире собрание прижившихся в Субарктике растений.

С 2006 года с ботаническим садом сотрудничает конный клуб «Ласточка». Совместная программа «Экотерапия», включающая оздоровительную верховую езду, – одно из самых действенных средств реабилитации детей, которое можно использовать в условиях Крайнего Севера.

По высокой часовой башне в центре Кировска легко можно узнать еще одну городскую достопримечательность – Музейно-выставочный центр АО «Апатит». В за-



лах центра представлена история крупнейшего в мире предприятия, добывающего апатит-нефелиновые руды. Музей оснащен самым современным мультимедийным оборудованием. Уникальная систематическая коллекция минералов музея, одна из богатейших в Мурманской области, начала формироваться еще в 1932 году. В выставочных залах ежемесячно открывается до четырех новых художественных и тематических выставок, проводятся экскурсии (на русском, немецком и английском языках).

Познакомиться с бытом геологов начала прошлого века можно в историко-краеведческом музее с мемориалом С.М. Кирова. Экскурсоводы познакомят с обустройством домика-музея С.М. Кирова, в котором 1 января 1930 года состоялось совещание с геологами, положившее начало развитию апатитовой промышленности в стране.

Хибины – известный альпинистский район с 26 маршрутами разной степени сложности. Существуют треки для пешего туризма, возможности для полетов на дельтапланах и парапланах. У гостей Кировска все более популярными становятся сафари на снегоходах. Они позволяют вырваться из оков цивилизации и, погрузившись в безмолвие горных перевалов, на нетронутой целине снега освоить вождение под руководством опытных инструкторов.

Расположение: центральная часть Кольского полуострова, южная окраина Хибинского горного массива, высота – 370 м над уровнем моря, высота гор – до 1200 м.

Территория: 3,6 тыс. кв. км.

Численность населения на 01.01.2015:
29,5 тыс. человек.

Расстояние до Мурманска: 205 км.

В 34 км от Кировска расположен аэропорт «Хибины».

Социальная инфраструктура:
6 школ, 17 дошкольных учреждений, 5 учреждений дополнительного образования детей, 3 музея, 3 ДК, 6 библиотек, 59 спортивных сооружений, 39 лечебно-профилактических учреждений.

www.kirovsk.ru



Муниципальное образование город Полярные Зори



Город Полярные Зори возник в начале 1960-х годов. После принятия решения о строительстве атомной электростанции на Кольском полуострове геодезисты и топографы начали прокладывать контуры огромной стройки среди озер и болот, больших сосен и березового мелколесья. И вот на берегах реки Нива и озера Пинозеро расположился город энергетиков, строителей, педагогов и врачей, талантливых творческих людей. Первое время поселок носил название «Новый город», а по итогам состоявшегося в 1973 году конкурса получил свое красивое, выбранное в честь светлых летних ночей имя – Полярные Зори.

Сегодня современный облик зданий, удобство инфраструктуры, компактность городского пространства, множество зеленых насаждений и масса спортивных объектов делают жизнь полярнозориинцев и гостей города максимально удобной.



Филиал ОАО «Концерн Росэнергоатом» «Кольская атомная станция» – основной поставщик электроэнер-

гии для Мурманской области и республики Карелия. За год она может вырабатывать до 13 млрд кВт/ч электроэнергии. На сегодняшний день мощности КАЭС не задействованы полностью, что создает предпосылки для развития промышленности региона. КАЭС – социально-ответственное предприятие, обеспечивающее достойный уровень заработной платы, пакет социальных льгот, гарантий и услуг. Кольская АЭС признана одной из лучших по показателям безопасности, устойчивой работы и эффективности производства среди атомных станций России.

Рыбоводный комплекс на Имандре – единственное в области хозяйство, где рыбу выращивают круглый год. Около 10 лет назад в качестве эксперимента была завезена молодь осетра ленской породы. Теплые воды отводного канала атомной станции обеспечили ей курортные условия жизни. В 2012 году выращенные в садках осетры дали первое потомство. Случай этот является уникальным в условиях Заполярья. Хозяйство производит икру, выращивает форель и осетров.

Масштабным инвестиционным проектом на территории городского округа является создание современного горно-обогатительного комбината на базе Африкандского месторождения, которое позволит обеспечить сырьем радиоэлектронную, атомную, космическую, оборонную промышленность и металлургию, даст новые рабочие места.

Сегодня популярен способ выращивания овощей без почвы с применением особого питательного раствора, который называется гидропоникой и позволяет собирать урожай круглый год. Именно эта технология легла в основу проекта по строительству в Полярных Зорях современного автоматизированного тепличного комплекса с использованием энергосберегающих технологий.

В нашем городе большое внимание уделяется воспитанию подрастающего поколения. Победы наших детей – гордость и достояние жителей Полярных Зорь.

Совместно с ОАО «Концерн Росэнергоатом» в школе города № 4 создан «Атомкласс», в котором дети могут использовать современное лабораторное оборудование для углубленного изучения физики и ядерных технологий. Полярнозоринский энергетический колледж обучает по различным направлениям, связанным с энергетикой. Высококвалифицированные специалисты атомной отрасли участвуют в образовательном процессе; предприятия оказывают помощь в части пополнения материально-технической базы.

Сказочные северные ландшафты, чистая вода, свежий воздух и захватывающие дух пейзажи поднимут настроение и подарят незабываемые впечатления. Фанаты активного отдыха легко найдут здесь себя. Вас удивят живописные лыжные трассы и заснеженные сопки. Летом поклонники водных видов спорта смогут сплавиться по бурной Ниве или заняться дайвингом, для компаний и семейного отдыха подойдут туристические походы и катание на горных велосипедах. В Полярных Зорях хорошо развита спортивная инфраструктура: современный стадион считается одним из лучших в области, а ледовый дворец в выходные дни собирает сотни любителей покататься на коньках.



Истинный восторг получают посетители горнолыжного комплекса «Салма». Идеальные климатические условия и ухоженные склоны позволяют проводить соревнования всероссийского уровня и тренировочные сборы мастеров международного класса. Благодаря системе искусственного оснежения склоны Лысой горы ждут любителей горных лыж и сноубординга с октября по май. Для семейного отдыха создана специальная трасса для катания на «ватрушках». У подножия горы расположена площадка для занятий компактным спортом, где азартные «охотники» могут пострелять по летящим мишеням-тарелочкам.



Уютная атмосфера деревянных домиков и горячая вкусная еда помогут восстановить силы. Пункт проката спортивного инвентаря позволит путешествовать налегке – специалисты подберут современное снаряжение на ваш вкус и размер.

Возможности отдыха в Полярных Зорях напрямую связаны с природными богатствами нашего края. Комплекс туризма и отдыха «Пиренга», расположенный на берегу озера на границе Лапландского заповедника, порадует своих гостей рыболовными и снегоходными турами. Для гостей предусмотрены пляж, автостоянка, вертолетные площадки, зоны для занятий спортом. Береговая линия оборудована причалами и пирсом, а на вершине искусственного мыса – уединенная беседка, к которой ведет сосновая аллея.

Расположение: южная часть Кольского полуострова.

Территория: 1 тыс. кв. км.

Численность населения на 01.01.2015:
17,2 тыс. человек.

Расстояние до Мурманска: 220 км.

Социальная инфраструктура:

4 школы, 2 детских школы искусств, Полярнозоринский энергетический колледж, Городской дворец культуры, Дом культуры н. п. Африканда, лечебно-профилактическое учреждение, 1 библиотека с 2 филиалами, 1 музей, 1 кинотеатр, 23 спортивных сооружения.

www.pz-city.ru



Муниципальное образование Ковдорский район



Ковдорский район расположен на юго-западе Кольского полуострова, в 20 км от границы с Финляндией. Имя городу дала небольшая речка Ковдора. В основе названия лежит саамское слово «кувт (куфт)», что в переводе означает «змея». Коренные жители – саамы лопарского Ено-Бабинского погоста и пришлые финны.

На территории Ковдорского района насчитывается около 100 озер, среди них – Комсозеро – комплексный памятник природы, в котором водится форель и розовобрюхая палия (разновидность арктического гольца из отряда лососеобразных), которая занесена в Красную книгу Мурманской области. В прибрежной зоне встречаются редкие для области растения – венерин башмачок из семейства ярышниковых и фиалка. С заповядными редкостями и историей родного края можно ознакомиться в краеведческом музее, расположенном в тихом, живописном местечке в здании необычной архитектуры – старинном коттедже с новой современной пристройкой.

Имя города носит минерал-эндемик ковдорскит, открытый в 1969 году в Ковдорском массиве. На сегодняшний день больше нигде в мире не найден, является наиболее красивым из минералов-эндемиков. Ковдорскит – это визитная карточка Ковдорского месторождения.



Градообразующее предприятие города – Ковдорский горно-обогатительный комбинат, введенный в эксплуатацию в 1962 году, а в 1975 году в составе комбината начала действовать апатит-бадделейтовая обогатительная фабрика, которая производит апатитовый и бадделейтовый концентрат. Комбинат стал первым в отрасли предприятием, осуществляющим переработку бадделейт-apatит-магнетитового сырья. В 2001 году Ковдорский ГОК вошел в состав Минерально-химической компании «ЕвроХим».

Значительные ресурсы минерального сырья, высокий технический уровень, квалифицированный персонал, многолетний опыт и крепкие традиции – все это является объективной основой и предпосылкой долгосрочной эффективной работы комбината, а значит и жизни города.



Ковдор – город инноваций в образовании. В Ковдоре работают школы с углубленным изучением английского языка, коррекционные классы, реализующие адаптивные программы, а также инклюзивное обучение. На базе детских садов функционируют консультационные центры для родителей, «Школа молодой семьи», центры игровой поддержки ребенка. Устроить своего малыша в детский сад родители смогут через автоматическую информационную систему «Электронный детский сад». В системе общего образования накоплен значительный опыт по организации профильного обучения учащихся. Предпрофильная подготовка осуществляется по следующим направлениям: физико-математический, информационно-технологический, социально-гуманитарный, универсальный, химико-биологический, в том числе с медицинской направленностью по договору с мончегорской больницей.

Богатство края в надежных руках



Ковдор – город спортивный. На его территории расположен спортивный комплекс – стадион, который является также ареной массовых мероприятий, плавательный бассейн, спортивные залы, стрелковый тир, городской лыжный стадион с освещенной лыжной трассой самой большой протяженности в Мурманской области, новый крытый хоккейный корт для возрождения в городе детского хоккея.

Излюбленное место отдыха ковдорчан и гостей города – горнолыжный комплекс «Варс». Более двадцати лет в Ковдоре работает горнолыжная секция, и не одно поколение ребят научилось кататься на горных лыжах. «Варс» радушно встречает участников и гостей раз-



личных соревнований на своем хорошо подготовленном, средней крутизны и шириной до ста метров склоне с новым подъемником, отдельным учебным склоном и системой искусственного оснежения.

Около 1300 человек в год проходят оздоровительные и лечебные курсы в многопрофильном санатории «Ковдорский», который по спектру и качеству услуг не уступает многим знаменитым здравницам России.

Ковдорчане чтят память защитников нашего родного края. В парковой зоне расположился мемориальный комплекс, посвященный воинам-пограничникам, погибшим в годы Великой Отечественной войны. Рядом с ним установлен памятный знак «Самолет ЯК-9Д» – памятник летчикам, защищавшим Советское Заполярье. В центре города и в «Шуми-городке» – мемориальные сооружения в память воинов-земляков, погибших при исполнении воинского долга, и героев-партизан.

Ежегодно на Кох-озере в селе Ена проходят саамские игры: Зимние саамские игры (февраль) и Летние саамские игры для детей (июнь), а в августе в Ковдоре организовывается яркое, запоминающееся зрелище – празднование Дня «ЕвроХима». К празднику самодельные коллективы готовят развлекательную программу, проводится парад невест, конкурс «Фотолюбитель», соревнования на лодках, а для самых маленьких участников – забег в ползунках, парад необычных колясок, детский парад «Модный карапуз».

Расположение: юго-западная часть Кольского полуострова.

Административный центр: г. Ковдор.

Территория: 4,1 тыс. кв. км.

Численность населения на 01.01.2015:
19,5 тыс. человек.

Расстояние до Мурманска: 300 км.

Социальная инфраструктура:
4 школы, 5 дошкольных учреждений,
3 учреждения дополнительного образования детей,
2 музыкальные школы, 2 дворца культуры,
68 клубных формирований.

www.kovadm.ru



Муниципальное образование Кандалакшский район



Кандалакшский район граничит с Карелией и Финляндией. Здесь, на перекрестке автомобильных, железнодорожных и водных путей, Лапландии и Поморья, – особенная жизнь, тесно связанная с природой. Кандалакшский залив – уникальная территория с международным статусом, охраняется Рамсарской конвенцией как место обитания водоплавающих птиц.

Административный центр – город Кандалакша – расположен на берегу Белого моря.

Дата основания района – 29 августа 1927 года.

Кандалакша обладает богатым историко-культурным и природным наследием. Первые поморские поселения появились в Кандалакше в 1526 году. Поморы охотились, рыбачили и добывали жемчуг. До нашего времени сохранились старинные поморские дома, которые можно увидеть на левом берегу реки Нива в районе Монастырского наволока.

На территории района установлены памятник жертвам интервенции 1918–1920 гг., воинские мемориалы и памятники героям Великой Отечественной войны. Свидетельства боевых действий можно встретить по берегам реки Верман, в районе села Алакуртти.

Уникальный образец деревянного зодчества федерального значения – церковь Николая Чудотворца (XVII век) – находится в старинном поморском селе Ковда.

В трех километрах от города Кандалакша, в губе Малый Питкуль расположен древний каменный лабиринт (II тыс. до н. э.) – объект культурного наследия федерального значения.

В трех километрах от города Кандалакша, на горе Волосяной находится древнее капище, представляющее собой самое большое скопление (более двухсот) сейдов в Кандалакшском районе.

Только в Кандалакше в самой черте города можно увидеть малышей гренландских тюленей, которые весной во время миграции подходят к берегу Кандалакшского залива. Кандалакшский природный заповедник, один из старейших в России, основан в 1932 году с целью охраны и восстановления численности гаги обыкновенной.

Через природный заказник «Кутса» проходят реки Кутсайоки и Тумча, которые притягивают любителей рафтинга. По рекам проходят водные маршруты до V категории сложности.

Кандалакшский алюминиевый завод – самый северный из заводов РУСАЛа, введен в эксплуатацию в 1951 году. Единственный в мире алюминиевый завод, расположенный за полярным кругом, имеет прямой выход к порту Мурманск.

Каскад Нивских ГЭС – один из основных источников электроэнергии на Кольском полуострове. По установленной мощности уступает только Кольской АЭС. Станция ГЭС-3 уникальна тем, что ее машинный зал расположен под землей на глубине 76 метров.

На территории Кандалакшского района расположены: международный порт – Кандалакшский морской торговый порт – универсальный глубоководный сухогрузный терминал, один из трех крупных портов на севере европейской части России; железнодорожный транспортный узел – крупная железнодорожная артерия, соединяющая между собой ведущие горно-металлургические комбинаты Мурманской области с центральными регионами России; автомобильный пункт пропуска на границе с Финляндией. В Кандалакше планируется реализация крупнейшего инвестиционного проекта – строительство мостового автомобильного путепровода через железную дорогу с устройством транспортных развязок.




Южные ворота Кольской земли



Кандалакшский район богат самобытными культурными и спортивными событиями. Фестиваль народного творчества «Байки красавицы Канды» смело можно назвать брендом города. На фестивале представлена богатая культура народов Севера. Гости района могут побывать на фестивале снежных фигур «Кандалакшские фантазии» (февраль), фестивале национальной народной музыки «Музыкальная ярмарка» (ноябрь), принять участие в соревновании по лову рыбы на спиннинг с лодок «Беломорская тресочка» (июль), соревнованиях по лыжным гонкам на Кубок «Белое море» (март). Ежегодно в конце лета из Кандалакши стартует международный внедорожный турнир «Арктик-Трофи». В 2015 году на Монастырском наволоке впервые прошёл один из этапов Межрегиональной регаты крейсеров яхт – портовая гонка «Паруса Кандалакши».

В Кандалакше начинает развиваться парусный спорт – в 2015 году открылись яхт-клуб и детская парусная школа.

В районе находится одна из сильнейших в мире школ олимпийского резерва по натурбану (спуск на санях по натуральным трассам). За 25-летнюю историю школы на международных соревнованиях спортсмены СДЮШОР в составе сборной команды РФ завоевали более 300 медалей высшей пробы.



В городе отличные лыжные трассы для беговых лыж. Не случайно именно здесь на протяжении многих лет проводился Чемпионат России по лыжным гонкам на 70 км.

Любители горных лыж и сноубордов проводят свое время на склонах горы Крестовая, максимальная длина спусков которых 1000 метров. Неподалеку расположен сноупарк. Более 2000 туристов ежегодно посещают город, чтобы покататься на снегоходах и квадроциклах. Трассы пролегают по сопкам, поэтому насыщены подъемами, спусками и крутыми поворотами.



Расположение: север европейской части России, юг Мурманской области, на западе граничит с Финляндией, на юге – с Республикой Карелия.

Административный центр: г. Кандалакша.

Территория: 14,4 тыс. кв. км.

Численность населения на 01.01.2015:
45,1 тыс. человек.

Расстояние до Мурманска: 246 км.

Кандалакшский район включает четыре муниципальных образований: городские поселения Кандалакша и Зеленоборский, сельские поселения Алакуртти и Зареченск.

Социальная инфраструктура:

13 школ, 9 учреждений дополнительного образования детей, 1 индустриальный колледж, 8 лечебно-профилактических организаций, 5 библиотек с 11 филиалами, 2 музея, 1 кинотеатр, 5 фитнес-центров, 1 яхт-клуб, 2 горнолыжных склона, более 20 километров лыжных трасс и 63 спортивных сооружения.

www.kandalaksha-admin.ru



Муниципальное образование Кольский район



Кольский район расположен в северо-западной части Мурманской области. На юго-западе он граничит с Финляндией, на севере – омывается Баренцевым морем. Территория Кольского района составляет 27,6 тыс. кв. км. По площади район является одним из самых крупных в Мурманской области, занимая 19% всей территории.

Кольский район – это 32 населенных пункта, отличающихся самобытностью, богатым культурным наследием. Это первозданная природа с чистыми реками и зеркальными озерами. Это огромные и богатые дичью охотничьи угодья.

Издревле здесь обитали поморы – вольные рыбаки и охотники, не знавшие крепостного права. Древний город Кола, давший название Кольскому краю, впервые упоминается в летописях в 1565 году. В 2015 году город отпраздновал свой 450-летний юбилей.

В Коле сохранились уникальные объекты культуры федерального значения. Храм Благовещения Пресвятой Богородицы построен в августе 1807 года благодаря помощи Екатерины II. Поклонный крест воздвигнут в июне 1635 года на берегу Кольского залива, откуда рыбаки уходили в плавание.

Остров Немецкий и финская довоенная деревня Талвикюля заинтересуют неравнодушных к истории людей. Жители и гости Мурманской области посещают мемориальный комплекс «Долина Славы» дважды в год. В День Победы и в День разгрома немецко-фашистских войск в Заполярье здесь собирается до пяти тысяч человек, чтобы почтить память героических защитников Заполярья.

В Кольском районе работает около 50 предприятий и организаций, в том числе филиал Московской ака-

демии предпринимательства, Кольский агропромышленный колледж, Кольская пивоваренная компания «Арктика», пекарня «Кольский хлеб». В Кольском районе расположены крупные предприятия по производству и распределению электрической и тепловой энергии. Район славится развитым сельским хозяйством. В Мурманской области всем известно, что самое вкус-





ное молоко и молочную продукцию производят в Туломе, Междуречье и Лопарской, а самую вкусную рыбу коптят в Ура-Губе. Поселок Пушной оправдывает свое название – здесь разводят пушного зверя и производят корма. Самая северная в мире страусиная ферма и хаски-ферма расположены в поселке Молочный.

В «золотые недели» на порожистых реках Кольского района собирается множество любителей семузьей рыбалки. Выход в незамерзающее Баренцево море предоставляет уникальную возможность пополнять запасы рыбы круглый год. На реке Тулома проходят соревнования по яхтингу, а порожистые, протяженные реки отлично подходят для рафтинга – сплава на лодках и байдарках. Летом на Верхнетуломском водохранилище проходят парусные регаты, а зимой – соревнования виндсерфингистов. Международный фестиваль «Тулумская рыбалка» ежегодно в начале апреля собирает на Верхнетуломском водохранилище около 200 любителей подледного лова со всей Мурманской области и из соседней Финляндии. В Териберке находится дайвинг-центр, где можно совершить погружение на дно Баренцева моря. В разгар лета



в этом богатом традициями поморском селе на прекрасном песчаном пляже проходит Арктический фестиваль «Териберка. Новая жизнь». Здесь можно попробовать блюда традиционной поморской кухни, послушать уникальный Териберский поморский хор, насладиться прекрасными пейзажами.

Для людей, увлеченных мистической культурой и бытом саами, большой интерес представляют традиционные Саамские игры в Лопарской, в программу которых включены национальные состязания по метанию аркана на хорей, прыжкам через нарты, стрельбе из арбалета и женский саамский футбол. В Кольском районе расположены многочисленные туристические базы, которые прекрасно подходят для семейного отдыха с детьми. К услугам любителей лыжных прогулок – освещенная лыжная трасса в Мурмашах.

Кольский район – уникальное место, где старинные традиции сочетаются с огромным экономическим и творческим потенциалом.

Расположение: северо-западная часть Кольского полуострова, на юго-западе примыкает к границе с Финляндией, на севере омывается водами Баренцева моря.

Административный центр: г. Кола.

Территория муниципального образования:
27,6 тыс. кв. км.

Численность населения на 01.01.2015:
41,9 тыс. человек.

Расстояние до Мурманска: 12 км.

В состав Кольского района входят 11 муниципальных образований (г. п. Кола, г. п. Мурмаши, г. п. Молочный, г. п. Туманный, с. п. Териберка, г. п. Верхнетуломский, г. п. Кильдинстрой, с. п. Междуречье, с. п. Ура-Губа, с. п. Пушной, с. п. Тулома).

Социальная инфраструктура:
40 образовательных учреждений,
15 структурных подразделений ГОБУЗ «Кольская центральная районная больница»,
12 культурно-досуговых учреждений
с 1 филиалом, 12 библиотек с 11 филиалами,
музей, 99 спортивных сооружений.

akolr.gov-murman.ru



Муниципальное образование Печенгский район



Печенгский район Мурманской области расположен на северо-западе России, на территории, которая в старину называлась Лапландией. На севере он омывается водами Баренцева моря, на северо-западе граничит с Норвегией (губернией Финнмарк), а на западе – с Финляндией (губернией Лапландия).

Название свое район получил от названия реки Печенга, что в переводе с саамского означает «сосновая река». Древние стоянки появились здесь еще в каменном веке. Значительную роль в ранней истории освоения и развития края сыграл Печенгский монастырь, основанный в XVI веке проповедником христианства Трифоном.

Печенгский район образован 21 июля 1945 года.

В 1941 году район Печенги был использован фашистской Германией как плацдарм для ведения войны против СССР. Упорные бои на Петсамо-Киркенесском направлении завершились в октябре 1944 года освобождением Печенгской земли и восточных районов норвежской провинции Финнмарк. О событиях войны

и ее героях напоминают многочисленные памятники, мемориалы и обелиски, установленные погибшим воинам, защищавшим Заполярье.

Основными объектами промышленного и индустриального туризма являются: основанный в 1930-е годы комбинат «Печенганикель», который входит в структуру компании «Норильский никель», а также Кольская сверхглубокая скважина (глубина 12262 метра), занесенная в Книгу рекордов Гиннеса.



Печенгский район богат полезными ископаемыми, основными из которых являются медно-никелевые руды. АО «Кольская ГМК», дочернее предприятие ПАО ГМК «Норильский Никель», является основным промышленным предприятием района.

Крупным промышленным объектом является каскад Пазских ГЭС, использующий ресурсы пограничной реки Паз. Он состоит из пяти ГЭС, принадлежащих России, и двух ГЭС, принадлежащих Норвегии. Основное водохранилище каскада – озеро Инари, расположенное на территории Финляндии.



Место, в котором хочется жить



Природа района разнообразна. В сосновых и березовых лесах обитают северный олень, лось, бурый медведь, белка. Территория богата озерами и реками, крупнейшие из которых Титовка, Печенга, Паз, Лотта. Здесь можно поймать форель, кумжу, семгу. На реках – обилие порогов и водопадов. Один из красивейших – на реке Шуони возле Никеля.

Благодаря влиянию течения Гольфстрим климатические условия здесь теплее, чем можно было бы ожидать по географическому положению территории. Морские заливы круглый год свободны ото льда. Средняя температура в январе составляет минус 10,3 °С, в июне – плюс 10,3 °С. Близость Баренцева моря открывает возможности для организации дайвинга, морской рыбалки. Для знакомства туристов с уникальным миром северных морей идеально подходит Печенгская губа (п. Лиинахамари) – незамерзающая морская гавань с выходом в Атлантику.

Привлекательными с точки зрения экологического туризма являются полуострова Рыбачий и Средний, где создан природный парк и заповедник «Пасвик».



На территории района в зимний период очень часто можно увидеть северное сияние, а полярный день длится дольше, чем где-либо еще на территории области. На полуострове Рыбачий находится самая северная континентальная точка европейской части России – мыс Немецкий. Там же находятся знаменитые уникальные черные «марсианские» скалы.

В районе ежегодно проводятся два крупных события международного значения – спортивные соревнования «Лыжня дружбы» (март) и экономический форум «Дни российско-норвежского приграничного сотрудничества» (конец октября).

«Лыжню дружбы» можно считать региональным сезонным туристическим продуктом, который сочетает в себе несколько привлекательных для туристов событий и объектов (лыжня, где соединяются границы трех стран – Муоткаваара).

Одной из главных точек роста Печенгского района в ближайшем будущем является развитие туризма, в первую очередь за счет сочетания уникальных факторов привлекательности территории.

Расположение: северо-западная часть Кольского полуострова, на западе и юго-западе примыкает к границам с Норвегией и Финляндией, с севера омывается водами Баренцева моря.

Административный центр: п. г. т. Никель.

Территория: 8,7 тыс. кв. км.

Численность населения на 01.01.2015:
37,5 тыс. человек.

Расстояние до Мурманска: 187 км.

В состав Печенгского района входят:
г. п. Заполярный, г. п. Никель,
г. п. Печенга, с. п. Корзуново.

Социальная инфраструктура:
2 дворца культуры, историко-краеведческий музей, 11 объединенных в единую структуру библиотек, 2 дворца спорта, 1 детско-юношеская спортивная школа, футбольные поля с искусственным покрытием, площадки уличных тренажеров, 1 стадион (зимой – каток), хоккейные коробки, 2 лыжные и 1 горнолыжная базы.

www.pechengamr.ru



Муниципальное образование Ловозерский район



Ловозерский район расположен в центральной и северо-восточной части Кольского полуострова, обладает разнообразным рельефом с многообразием природных ландшафтов, представленных различными зональными группами, поясами и видами: тундра, переходящая в западной части в лесотундру, а на востоке образующая горную тундру. Наиболее высокими в районе являются Ловозерские тундры, давшие название поселению. Ловозерский район занимает 54 тыс. кв. км, треть территории Мурманской области.

Впервые Ловозеро упоминается в летописи 1608 года. Волость приобрела статус района 1 августа 1927 года. Являясь только частью российской Лапландии, Ловозерский район в современной прессе часто отождествляется с этим понятием.

Это самый экологически чистый район в регионе, экосистемы в наименьшей степени затронуты влиянием цивилизации и индустриально-техногенных преобразований. Район богат природными ресурсами: уникальные месторождения платиноидов, кианита, редких и редкоземельных металлов, золота и цветных камней, чистые пресные воды, лес, экологически чистые биоресурсы.

Основным промышленным предприятием района является ООО «Ловозерский горно-обогатительный комбинат» по добыче комплексных редкометалльных и редкоземельных руд, из которых получают наиболее ценные металлы тантал и ниобий. В состав комбината входит рудник Карнасурт, работающий с 50-х годов XX века, протяженность подземных выработок – более 100 км. Рядом с подземным рудником выявлены огромные запасы эвдиалитовых руд, пригодных для открытой добычи. Они являются перспективным источником

циркония, редких земель и других металлов. Согласно выводам специального исследования Кольского научного центра инвестирование в масштабную реконструкцию способно сделать ООО «Ловозерский ГОК» эффективным, высокорентабельным и конкурентоспособным предприятием.

Ловозерский район примечателен в первую очередь тем, что он является территорией компактного проживания коренного малочисленного народа Севера – саами, единственного народа, обитавшего на Кольском полуострове в течение многих тысячелетий. Колорит району добавили переселявшиеся сюда с 1880 года северные оленеводы – коми (коми-ижемцы).

Специфичным для района является тот факт, что села, возникшие до революции, создавались оленеводами и рыбаками, и сегодня местное население не изменило своих традиционных занятий. На базе СХПК «Тундра» производится экологически чистая продукция из оленины: колбасы, мясной орех, пельмени; из натурального коровьего молока: пастеризованное молоко, творог и сливки. Продукция отмечена общероссийским знаком качества.

Подготовку профессиональных кадров для оленеводства и сопутствующих ему промыслов осуществляет ГАОУ МО СПО «Северный национальный колледж».

Ежегодно в районе проводятся: Праздник Севера и День оленевода (март), Саамские игры (июнь), традиционные детские Саамские игры, посвященные Дню защиты детей (1 июня), традиционный обрядовый праздник «Медвежий игрища» (февраль), фестиваль детского саамского творчества «Яркая звездочка» (ноябрь). Отмечаются Международный день саамов (6 февраля), ежегодный национальный праздник коми народа «Коми день» (март). Программа праздников обширна, самобытна и зрелищна: гонки на оленьих и собачьих упряжках, лыжные гонки, соревнования по националь-





ным видам спорта, праздничные концерты фольклорных коллективов, выставки-ярмарки изделий мастеров декоративно-прикладного искусства, детские интерактивные площадки.

МБУК «Ловозерский районный национальный культурный центр» является официальной резиденцией саамского Деда Мороза Мунь Каллсы. Фольклорные коллективы Центра «Эллманнт», «Ижма», «Елле» – неотъемлемая часть культурного наследия – несут особое настроение, символизируя неразрывную историческую связь поколений.

Удивительным по своей суровой северной красоте и величию является озеро Сейдозеро, издавна служившее предметом поклонения саамов. В хорошую погоду здесь открываются ошеломляющие виды на наскальное изображение Куйвы.

Большое внимание ловозерцы уделяют туристам. Для них организованы рыбная ловля, пешие походы в горы, туры на снегоходах, этнографические туры, сплавы по рекам, посещение уникальных природных объектов.



Живописная природа, чистейшие реки и озера, серебристо-серые горы, завораживающие своей красотой, самобытный народ с традиционными промыслами и уникальной культурой придают особый колорит Ловозерскому району, и это все является его визитной карточкой.



Расположение: центральная и северо-восточная часть Кольского полуострова, берега района омываются Баренцевым и Белым морями.

Административный центр: с. Ловозеро.

Территория: 54 тыс. кв. км.

Численность населения на 01.01.2015:
11,0 тыс. человек.

Расстояние до Мурманска: 199 км.

В состав района входят 2 муниципальных образования: г. п. Ревда, с. п. Ловозеро (с отдаленными (труднодоступными) селами Краснощелье, Каневка, Сосновка).

Социальная инфраструктура:

3 школы, 7 дошкольных учреждений, Северный национальный колледж, 1 лечебно-профилактическое учреждение, 1 библиотека с 7 филиалами, 3 музея, 3 учреждения культурно-досугового типа, 1 центр детского творчества, 2 школы искусств, 1 детско-юношеская спортивная школа, 1 плавательный бассейн и 15 спортивных сооружений.

www.lovozeroadm.ru



Муниципальное образование Терский район



Терский район Мурманской области расположен на юге Кольского полуострова. Омывается водами Белого моря. В районе множество озер и рек. Археологические раскопки показали, что еще многие тысячелетия тому назад Терский берег был обитаем. В XII веке Беломорское побережье начали посещать русские поморы. Вслед за ними на Терскую землю пришли сборщики дани из Новгорода Великого. В XV веке на Терском берегу возникают поморские селения. К этому времени относится первое упоминание о селениях Умба и Варзуга (1466 г.).

Официальная дата образования Терского района в составе Мурманского округа – 1 августа 1927 года.

Основой экономики района является сельское хозяйство, рыбная отрасль, лесозаготовки и туризм.

В рыбном хозяйстве Терского района работают три рыболовецких колхоза (РК «Беломорский рыбак», СПК РК «Чапома», СПК РК «Всходы коммунизма») и 18 индивидуальных предпринимателей. Рыболовецкие колхозы осуществляют вылов в основном в Баренцевом и Белом морях, индивидуальные предприниматели – в Белом море. Также небольшие объемы рыбы рыболовами добываются в озерах и реках.



Производством сельскохозяйственной продукции занимается МУСП «Совхоз Умбский», основными видами деятельности которого являются молочное животноводство и кормопроизводство. На предприятии производится экологически чистая продукция из натурального коровьего молока.

Много столетий местные жители выживали только благодаря рыболовству. Здесь заготавливали и продавали семгу. Поморы с уважением называют ее «царь-рыба».

Сейчас в Терском районе активно развиваются спортивное рыболовство, морская и озерная рыбалка. Ежегодно в марте проводятся соревнования по подледному лову «Рыбья морда». Рыболовов-туристов со всего мира привлекают богатства местных рек.



Каждый год в середине июня в Умбе проходит Поморская гребная регата – соревнования на традиционных поморских лодках – карбасах и подъездках. Река Умба очень популярна среди туристов-сплавщиков.

Паломники посещают Тихвинскую церковь в Кашкаранцах и часовню безымянного инокa Терского, покровителя рыбаков. Крупный православный центр Кольского полуострова – село Варзуга. Здесь расположена отреставрированная Успенская церковь. Шедевр деревянной шатровой архитектуры возведен в 1674 году. В Варзуге православные паломники посещают также часовню Святого Уара и Золотой крест, установленный на месте древнего городища.

Терский район открывает незабываемые пейзажи беломорского побережья. Только здесь вы можете побывать в самой северной в мире пустыне – Кузоменских песках и встретить диких якутских лошадей.

Музей под открытым небом



Мыс Корабль – уникальное месторождение амethystов. Любителям геологии стоит побывать и в районе села Кузрека, в карьерах, где добывали граниты. Еще один памятник геологии – глендониты села Оленица, так называемые «беломорские рогульки». Подобные им минералы есть только в Австралии.

Терский район расположен вдали от промышленных узлов. Здесь сохранились нетронутые уголки природы. Путешествуя, можно пересечь полярный круг, отведать местной ягоды – морошки, посетить водопады на реках Чапома, Чаваньга, Пулоньга.

Комплекс наскальных изображений на островах озера Канозеро (IV-II тыс. до н. э.) получил всемирную известность. На острове Каменном в 2014 году возведен единственный в России 10-метровый прозрачный защитный купол над группой петроглифов.

Узнать о жизни и обычаях поморов можно в этнографическом музее культуры и быта поморов в поселке Умба. Терский район всегда славился самобытной культурой, талантливыми и трудолюбивыми людьми.

Основу событийного туризма составляют массовые праздники. Один раз в 3 года в июне в Умбе проходит



Международный фестиваль фольклора, который собирает песенников и народных мастеров с северо-запада России и из приграничных государств.

Ежегодно в августе село Кузрека становится центром притяжения для любителей народного творчества. На поляне у колодца проходит Праздник поморской козули. Эта древняя обрядовая фигурка из ржаного теста приносит счастье.

Терский район предлагает разнообразные объекты размещения (гостиницы, гостевые дома и базы отдыха, спортивно-рыболовные лагеря), различные по стоимости проживания и комфортабельности.

В настоящее время район занимается формированием земельных участков для многодетных семей с целью привлечения населения и дальнейшего развития территории.

Расположение: южная и юго-восточная часть Кольского полуострова, с юга омывается водами Белого моря.

Административный центр: п. г. т. Умба.

Территория: 19,3 тыс. кв. км.

Численность населения на 01.01.2015:
5,6 тыс. человек.

Расстояние: до Мурманска – 404 км,
до Кандалакши – 110 км.

Автомобильное сообщение существует только до с. Варзуга. Сообщение с отдаленными селами Чапома, Чаваньга, Тетрино, Пялица осуществляется только малой авиацией 1–2 раза в неделю.

Терский район включает в себя два муниципальных образования:
г. п. Умба (включая с. Оленица),
г. п. Варзуга (в состав которого входит 6 сел).

Социальная инфраструктура:

2 школы с 3 филиалами, 2 детских сада, филиал Ковдорского политехнического колледжа, 8 культурно-досуговых учреждений культуры, искусства и дополнительного образования детей, филиал ГОБУЗ «Кандалакшская ЦРБ» Терская больница, 1 библиотека с 8 филиалами, 2 музея, 10 спортивных сооружений.

terskyrayon.gov-murman.ru



Муниципальное образование ЗАТО г. Североморск



Североморск – город у Баренцева моря, где гражданская жизнь и военная служба сплелись воедино. Североморск – главная база самого мощного флота России – Северного.

Североморск – шестой по величине город за полярным кругом, самое крупное закрытое административно-территориальное образование.

В ЗАТО г. Североморск работают несколько предприятий пищевой отрасли. Североморский молочный завод – лидер по производству молочной продукции в Заполярье. Молокозавод выпускает более 40 видов продукции под торговой маркой «Латона», а также натуральные соки и нектары торговой марки «Юна». Продукция предприятия неоднократно отмечалась наградами самого высокого уровня. Славится Североморск и производством колбас. ООО «Североморские колбасы» выпускает более 50 видов продукции.

ЗАТО г. Североморск – единственное муниципальное образование Мурманской области, в котором на протяжении 10 лет наблюдается естественный прирост населения, увеличение числа детей и молодежи. В городе созданы все условия для образования, активной



культурно-досуговой и спортивной деятельности детей и взрослых. Детская музыкальная школа им. Э.С. Пастернак включена в Национальный реестр «Ведущие учреждения культуры России», является лауреатом Всероссийского конкурса «100 лучших школ России». По итогам 2014 года в рейтинг школ России, обеспечивающих высокое качество подготовки выпускников, вошла гимназия № 1 города Североморска, школа № 10 признана лучшим общеобразовательным учреждением, развивающим физическую культуру и спорт.



Славится Североморск лыжной трассой, имеющей разные дистанции и маршруты как для любителей, так и для профессионалов. В феврале-марте проходят чемпионаты по лыжным гонкам, соревнования для самых маленьких лыжников «Солнечные лучики».

Загородный парк – гордость Североморска и любимое место отдыха горожан. Это единственный в мире лесопарк за полярным кругом. Зимой здесь североморцы катаются на лыжах, летом – занимаются пробежкой, катаются на велосипедах, гуляют. Здесь круглый год для детей и взрослых открыт единственный в Мурманской области зоопарк под открытым небом. В нем обитают черно-бурые лисы, олени, парочка енотов, а еще гуси, кролики и индюки.



В самом центре Североморска расположен городской парк с уютными скамеечками, красивыми мостками и дорожками. Есть еще одно любимое и популярное место отдыха горожан – сквер «Рябиновый». Название ему дали сами жители, а все потому, что рябины здесь видимо-невидимо.

В ЗАТО г. Североморск насчитывается 62 памятника, из них 33 – объекты культурного наследия. Более трех десятилетий на вечном посту стоит легендарная подводная лодка – Краснознаменная К-21. В годы войны «Натюшей», как называют ее моряки, было потоплено 17 немецких транспортов и боевых кораблей. В 1983 году субмарина обрела свой последний причал на площади Мужества. И сегодня К-21 является филиалом военно-морского музея Северного флота.

Покой североморцев охраняет «матрос Алеша». Так называют горожане главную достопримечательность Североморска – памятник Защитникам Советского Заполярья в годы Великой Отечественной войны. Это



второй по величине памятник в Заполярье. Он установлен на Приморской площади. Именно здесь ежегодно в конце июля собираются тысячи североморцев и гостей города, когда Североморск отмечает главный и любимый праздник – День Военно-Морского Флота. Военный парад, театрализованное представление с участием Нептуна и его свиты, а также парад кораблей и фейерверк. Все это североморцы наблюдают в День ВМФ.

Североморск – надежный причал, который всегда ждет моряков из штормового моря. Он неотделим от суровых флотских будней, одинаково дорог и морякам, и горожанам.

Расположение: северная часть Кольского полуострова, восточный берег Кольского залива.

Территория: 502,1 кв. км.

Численность населения на 01.01.2015:
58,6 тыс. человек.

Расстояние до Мурманска: 24 км.

Социальная инфраструктура:
12 школ, 16 детских садов, 7 организаций дополнительного образования детей, 2 учреждения здравоохранения, 10 библиотек, 1 музей, 1 кинотеатр, 4 культурно-досуговых учреждения, 3 спортивные школы, ледовый корт, 1 музыкальная школа, 1 художественная школа, 2 школы искусств.

www.citysever.ru

Муниципальное образование ЗАТО Александровск



28 мая 2008 года три города, расположенные у самой кромки выхода из Кольского залива в Баренцево море, Полярный, Гаджиево и Снежногорск, а также близлежащие к ним населенный пункт Оленья Губа и село Белокаменка Указом Президента Российской Федерации были объединены в закрытое административно-территориальное образование Александровск Мурманской области.

Город Полярный – один из старейших городов Кольского Заполярья, административный центр ЗАТО Александровск. Как новый порт и уездный центр Кольского края он был основан 6 июля 1899 года и назван в честь императора Александра III – Александровск. Колыбель Краснознаменного Северного флота. В мае 2008 года городу Полярному – главной базе Северного флота в годы Великой Отечественной войны и основной базе Краснознаменной Кольской флотилии разнородных сил Северного флота – присвоено почетное звание «Город воинской славы».

Город Гаджиево в списках населенных пунктов Мурманской области впервые упоминается 15 мая

1957 года как поселок Ягельная Губа. Одним из основателей города по праву считается прославленный подводник, Герой Советского Союза, капитан 1 ранга Н.А. Лунин. Именно ему пришлось здесь практически с нуля начать обустройство базы подводных сил. 16 октября 1967 года поселок получил название Гаджиево, в память о Герое Советского Союза, капитане 2 ранга М.И. Гаджиеве. Сегодня Гаджиево – столица подводных сил Северного флота.

Город судоремонтников Снежногорск вырос на месте бывшего поселка Вьюжный. Градообразующее предприятие, дающее городу потенциал в развитии, – Филиал «СРЗ «Нерпа» ОАО «Центр судоремонта «Звездочка» – является ведущим в области судоремонта и переоборудования кораблей.

Судьба ЗАТО Александровск тесно связана с флотом. Это нашло отражение в памятниках военной истории и истории освоения Арктики, ведь именно от берегов Екатерининской гавани начиная с середины XVIII и до начала XX века уходили покорять суровые северные широты знаменитые полярные экспедиции В.Я. Чича-



Воинская слава и стратегическая мощь



гова, Э. В. Толля, В. А. Русанова, Г. Л. Брусилова. С давних времен берега этой незамерзающей уютной гавани были надежным пристанищем для человека. Свидетельством тому являются памятники археологии. Так, на острове Большой Олений находится уникальный археологический памятник – могильник древних людей периода раннего металла, единственный памятник такого рода на всей территории заполярной Евразии.

Сегодняшнее поколение александровцев отличается преданностью флотским традициям. ЗАТО Александровск известно и своими спортивными достижениями: в греко-римской борьбе, восточных единоборствах, художественной гимнастике и лыжных гонках. У жителей есть возможность посещать плавательные бассейны и спортивные залы, с пользой для здоровья проводить время на оборудованном катке или демонстрировать волю к победе на лыжной трассе.

Культурная жизнь александровцев насыщена яркими событиями: традиционные фестивали военно-патриотической песни «На безымянной высоте», самодельного творчества военнослужащих «Таланты



в погонах», конкурсы снежных фигур «Фантазии полярной ночи», хореографии «Хрустальный башмачок», исполнительского искусства «Дыхание музыки скалистых берегов», исследовательских работ «Каверинские чтения» и многие другие создают удивительно теплый для Крайнего Севера микроклимат вдохновения и доброты.

ЗАТО Александровск – развивающееся муниципальное образование, открытое для новых идей и плодотворного сотрудничества.



Расположение: северная часть Кольского полуострова, западный берег Кольского залива.

Административный центр: г. Полярный.

Территория: 521 кв. км.

Численность населения на 01.01.2015:
43,7 тыс. человек.

Расстояние до Мурманска: 67 км.

Социальная инфраструктура:

13 дошкольных учреждений, 8 школ,
3 учреждения среднего профессионального образования, 10 учреждений дополнительного образования детей, 8 библиотек,
3 клубных учреждения, 1 городской историко-краеведческий музей и Центр гражданского и патриотического воспитания молодежи, 44 спортивных сооружения, 3 лечебно-профилактические организации.

www.zato-a.ru



Муниципальное образование ЗАТО г. Заозерск

*Здесь родился и живет
атомный подводный флот*



ЗАТО г. Заозерск – город близ губы Западная Лица Мотовского залива Баренцева моря. Основан в 1958 году как база подводных лодок «Западная Лица» 1-й Краснознаменной флотилии Северного флота.

Город Заозерск является закрытым административно-территориальным образованием, на территории которого расположены объекты Министерства обороны РФ. Бухты и губы северо-западного побережья Кольского полуострова оказались весьма удобными для развития атомного подводного флота.

В Заозерске установлены памятники погибшей атомной подводной лодке «Комсомолец», которой принадлежит абсолютный рекорд по глубине погружения среди подводных лодок – 1027 метров, и первой советской атомной подводной лодке К-3 «Ленинский комсомол».

Для жителей города ежегодно проводится более 50 городских мероприятий – конкурсов, фестивалей, выставок. Наиболее яркими и массовыми являются: городской Праздник Севера, велопробег «Велосипеди-



сты Заозерска, объединяйтесь!», легкоатлетический пробег и эстафета «Бегущий город», открытое Первенство г. Заозерска по спортивной акробатике, открытый городской турнир по борьбе дзюдо среди юношей и девушек.

Особое внимание в Заозерске уделяется детям с ограниченными возможностями здоровья. В ДОУ № 2, оснащенный спортивными сооружениями, приспособленными к занятиям лиц с ограниченными возможностями здоровья (гимнастический зал, бассейн для обучения плаванию), проводятся занятия по адаптивной физической культуре и спорту.



Расположение: северная часть Кольского полуострова.

Территория: 516 кв. км.

Численность населения на 01.01.2015:
9,9 тыс. человек.

В состав ЗАТО входят:
город Заозерск, базы Северного флота.

Расстояние до Мурманска: 100 км.

Социальная инфраструктура:
3 дошкольных образовательных учреждения,
2 школы, 3 учреждения дополнительного образования детей, 2 лечебно-профилактических организации, 1 библиотека, 1 городской дом культуры, 17 спортивных сооружений, в том числе хоккейный корт.

www.zatozaozersk.ru



ЗАТО п. Видяево расположено в северной части Кольского полуострова.

Возникнув как база подводных лодок, поселок Видяево до сих пор предан своему главному предназначению и продолжает верой и правдой служить России, надежно защищая ее морские рубежи с северного направления.

Дата основания поселка – 31 июля 1958 года (н.п. Урица). С 1964 года переименован в Видяево.

Гордостью поселка является спортивно-оздоровительный комплекс «Фрегат», который включает в себя бассейн, аквапарк, сауну, спортивный зал, тренажерный зал, боулинг, бильярд. На территории комплекса расположен уютный гостиничный домик.

В Видяево жители имеют все возможности для занятий спортом. В кружках и секциях учреждения дополнительного образования детей, в общественных спортивных объединениях взрослые и дети занимаются картингом, баскетболом, волейболом, плаванием, стрельбой, спортивным ориентированием, фитнесом, футболом, шахматами.



Бережно относятся видяевцы к своей истории. В поселке установлены памятник человеку, давшему имя населенному пункту, – подводнику военной поры Ф.А. Видяеву, мемориальный комплекс «Подводникам, погибшим в океане», увековечивший память подводников атомных субмарин «К-131» и подводного крейсера «Курск», памятник Защитникам Заполярья в годы Великой Отечественной войны. Статус памятника имеет и Свято-Никольский храм, построенный в память о погибших подводниках АПРК «Курск».



Расположение: северная часть Кольского полуострова.

Территория: 77,5 кв. км.

Численность населения на 01.01.2015:
6,3 тыс. человек.

Расстояние до Мурманска: 70 км.

Социальная инфраструктура:
1 школа, 2 детских сада, 2 лечебно-профилактические организации, 1 библиотека,
1 музыкальная школа, 1 учреждение дополнительного образования детей,
18 спортивных объектов.

www.zatovid.ru



Муниципальное образование ЗАТО г. Островной

Город на стыке двух морей



ЗАТО г. Островной расположено на Кольском полуострове на берегу Святоносского залива Баренцева моря к востоку от областного центра.

Датой основания Йоканьгского погоста, одного из 17 саамских поселений на Кольском полуострове, считается 1611 год (до 1981 года – поселок Гремиха). Непосредственно город Островной был построен позже.

Первая военно-морская база появилась здесь во время Первой мировой войны. В 1941 году Гремиха стала Йоканьгской военной базой.

Сюда возвратилась после исторического перехода подо льдами Арктики к Северному полюсу подводная лодка «К-3», первенец атомного флота страны. Отдельной строкой вписан в историю Гремихи подвиг моряков затонувшей в апреле 1970 года в Центральной Атлантике атомной подводной лодки «К-8», ставших истинными героями российского флота эпохи покорения океана. Здесь тысячи моряков каждодневным ратным трудом писали историю великого государства.



Основными организациями ЗАТО г. Островной являются воинские части Минобороны России и предприятие Государственной корпорации по атомной энергии «Росатом», проводящее работы с радиоактивными материалами по утилизации отработанного ядерного топлива.

Ежегодно учреждениями образования и культуры проводятся отчетные концерты, спортивные мероприятия и мероприятия, посвященные памятным датам, а также Национальному дню саамов.

В месте впадения реки Пулонги в реку Йоканьгу расположен сезонный туристический палаточный лагерь для рекреационного рыболовства. Туристы к лагерю прилетают на вертолете.



Расположение: северо-восточное побережье Кольского полуострова.

Территория: 462,9 кв. км.

Численность населения на 01.01.2015:
2,1 тыс. человек.

Расстояние до Мурманска: 360 км.

Автомобильное и железнодорожное сообщение с ЗАТО г. Островной отсутствует. Добраться можно теплоходом «Клавдия Еланская» (около 14 часов пути от Мурманска) или вертолетом.

Социальная инфраструктура: 1 общеобразовательная школа, 1 дошкольное учреждение, 2 учреждения дополнительного образования детей, 1 библиотека с филиалом, городской дом культуры, 5 спортивных сооружений.

www.zato-ostrov.ru



МУРМАНСКАЯ ОБЛАСТЬ



www.gov-murman.ru