



УКРАЇНА
ВІННИЦЬКА ОБЛАСНА РАДА

РІШЕННЯ № 479

28 вересня 2017 р.

24 сесія 7 скликання

Про внесення змін до рішення 38 сесії обласної Ради 6 скликання від 24 червня 2015 року № 894 «Про проект Перспективного плану формування територій громад Вінницької області»

Відповідно до законів України „Про місцеве самоврядування в Україні”, „Про добровільне об’єднання територіальних громад”, враховуючи подання обласної державної адміністрації, висновок постійної комісії обласної Ради з питань місцевого самоврядування та адміністративно-територіального устрою, євроінтеграції, міжнародного і міжрегіонального співробітництва, обласна Рада **ВИРІШИЛА:**

1. Внести до рішення 38 сесії обласної Ради 6 скликання від 24 червня 2015 року № 894 «Про проект Перспективного плану формування територій громад Вінницької області» в частині формування об’єднаних територіальних громад Вінницької області зміни, згідно з додатками 1 – 10, що додаються.

2. Контроль за виконанням цього рішення покласти на постійну комісію обласної Ради з питань місцевого самоврядування та адміністративно-територіального устрою, євроінтеграції, міжнародного і міжрегіонального співробітництва (Білозір Л.М.)

Голова обласної Ради

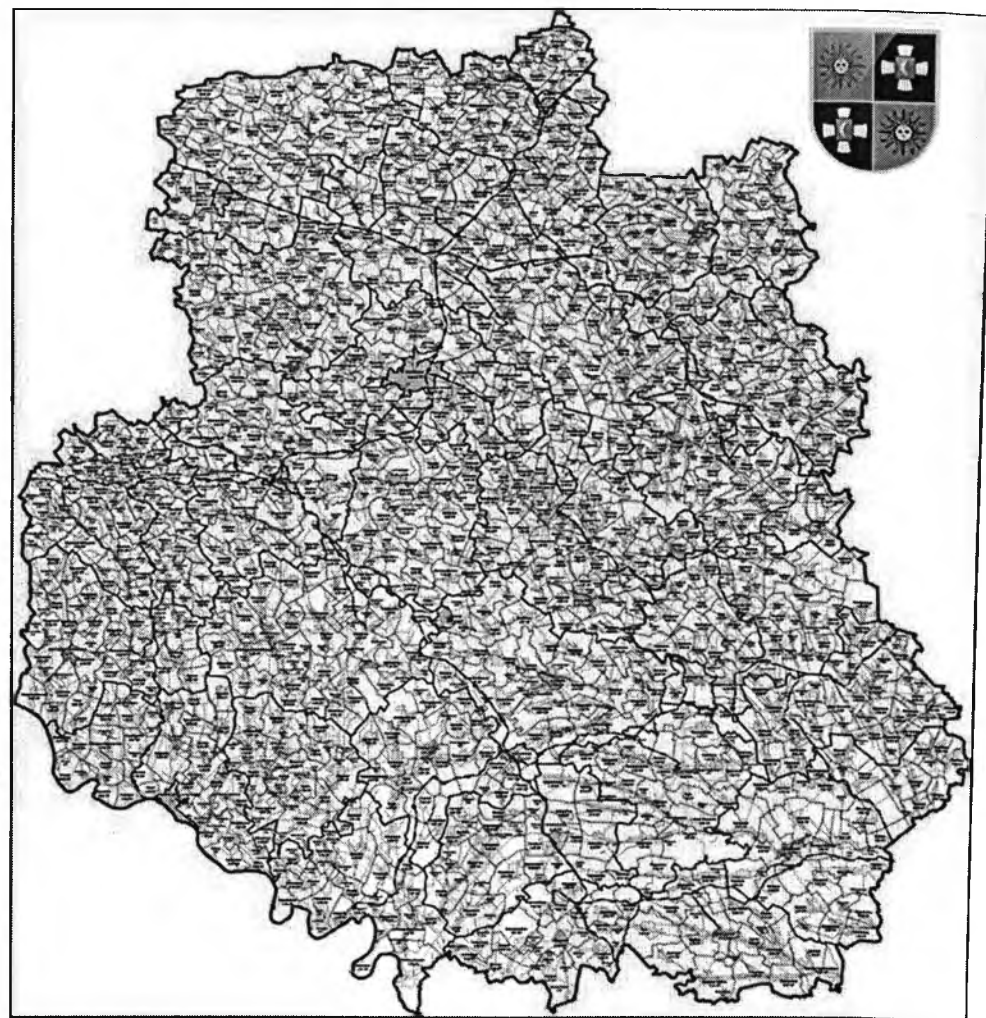
А.ОЛІЙНИК

ВІННИЦЬКА область

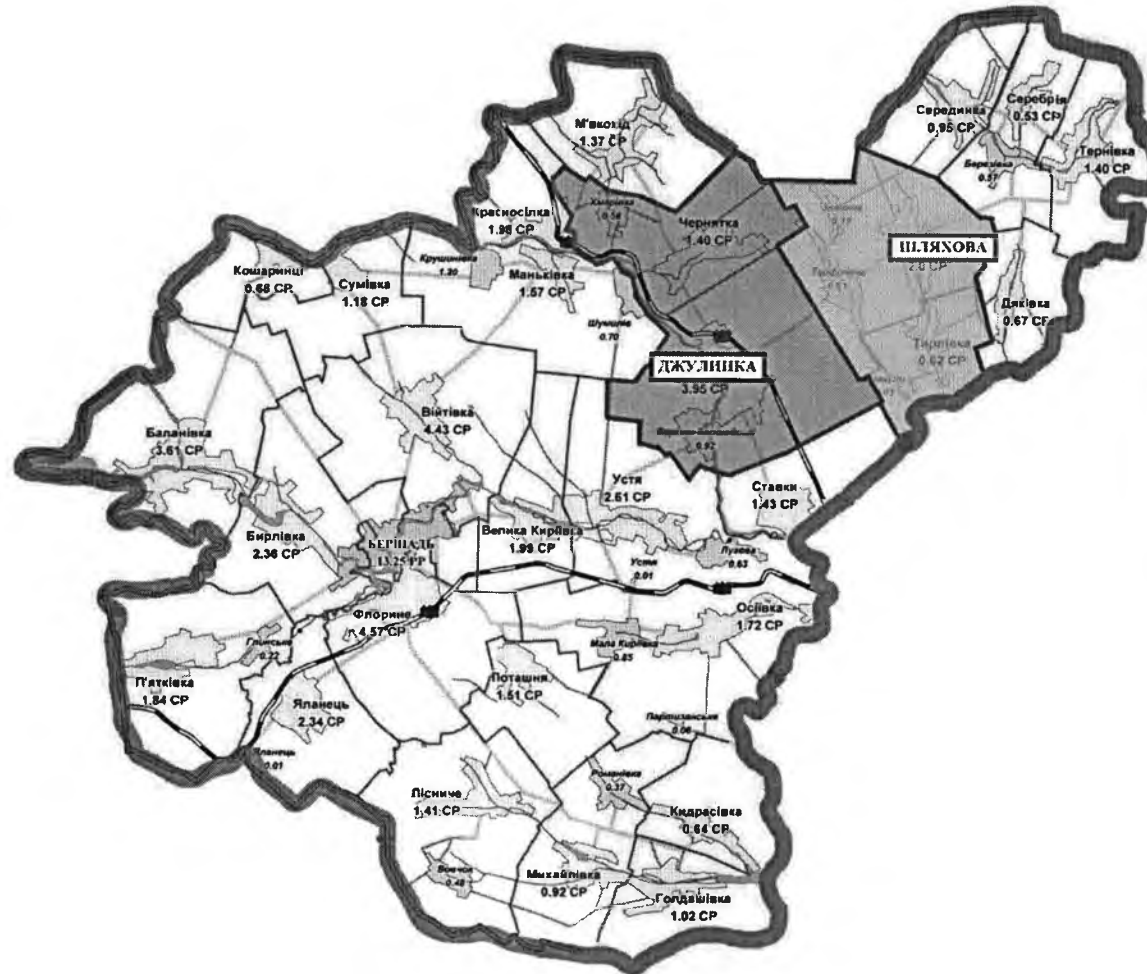
**Процес об'єднання
територіальних громади**

***Зміни до рішення 38 сесії обласної
Ради 6-го скликання від 24.06.2015
року № 894 " Про проект
Перспективного плану формування
територій громад Вінницької області ".
Додатки: 1 - 10***

2017 рік



БЕРШАДСЬКИЙ р-н

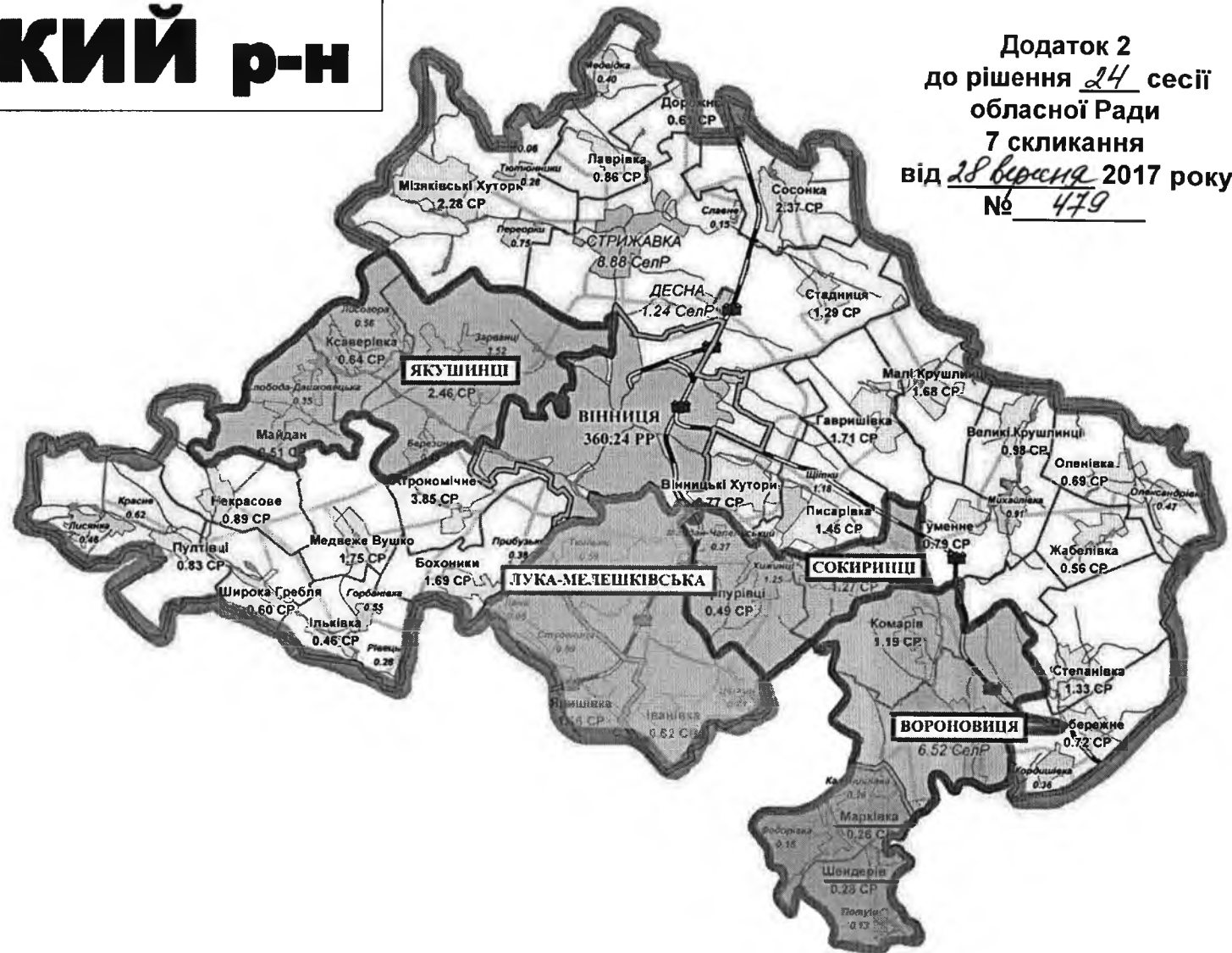


Додаток 1
до рішення 24 сесії
обласної Ради
7 скликання
Від 28.09 2017 року
№ 479

ВІННИЦЬКИЙ р-н



Додаток 2
до рішення 24 сесії
обласної Ради
7 скликання
від 28 березня 2017 року
№ 479




ГАЙСИНСЬКИЙ р-н

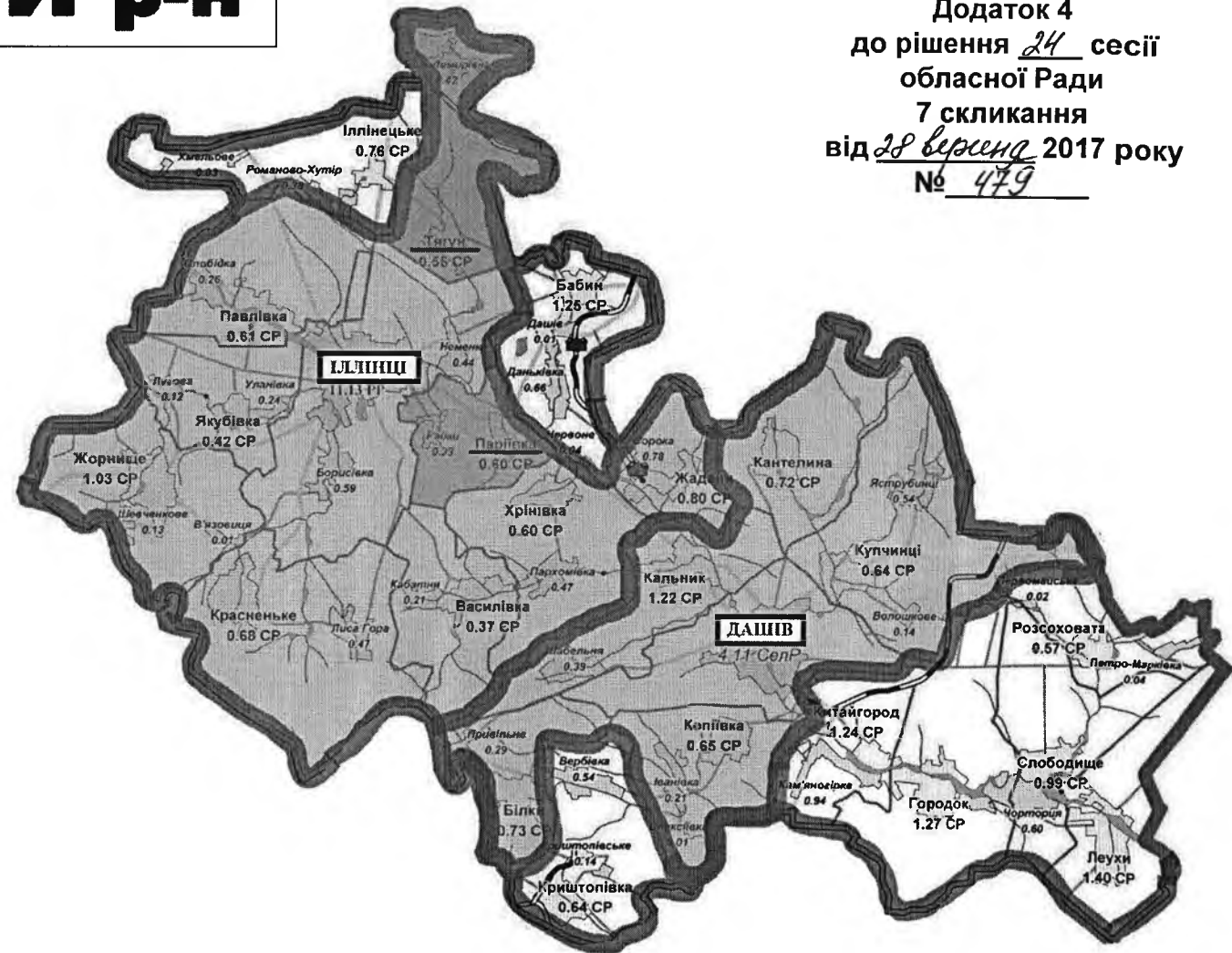


Додаток 3
до рішення 24 сесії
обласної Ради
7 скликання
від 28 вересня 2017 року
№ 479

ІЛЛІНЕЦЬКИЙ р-н



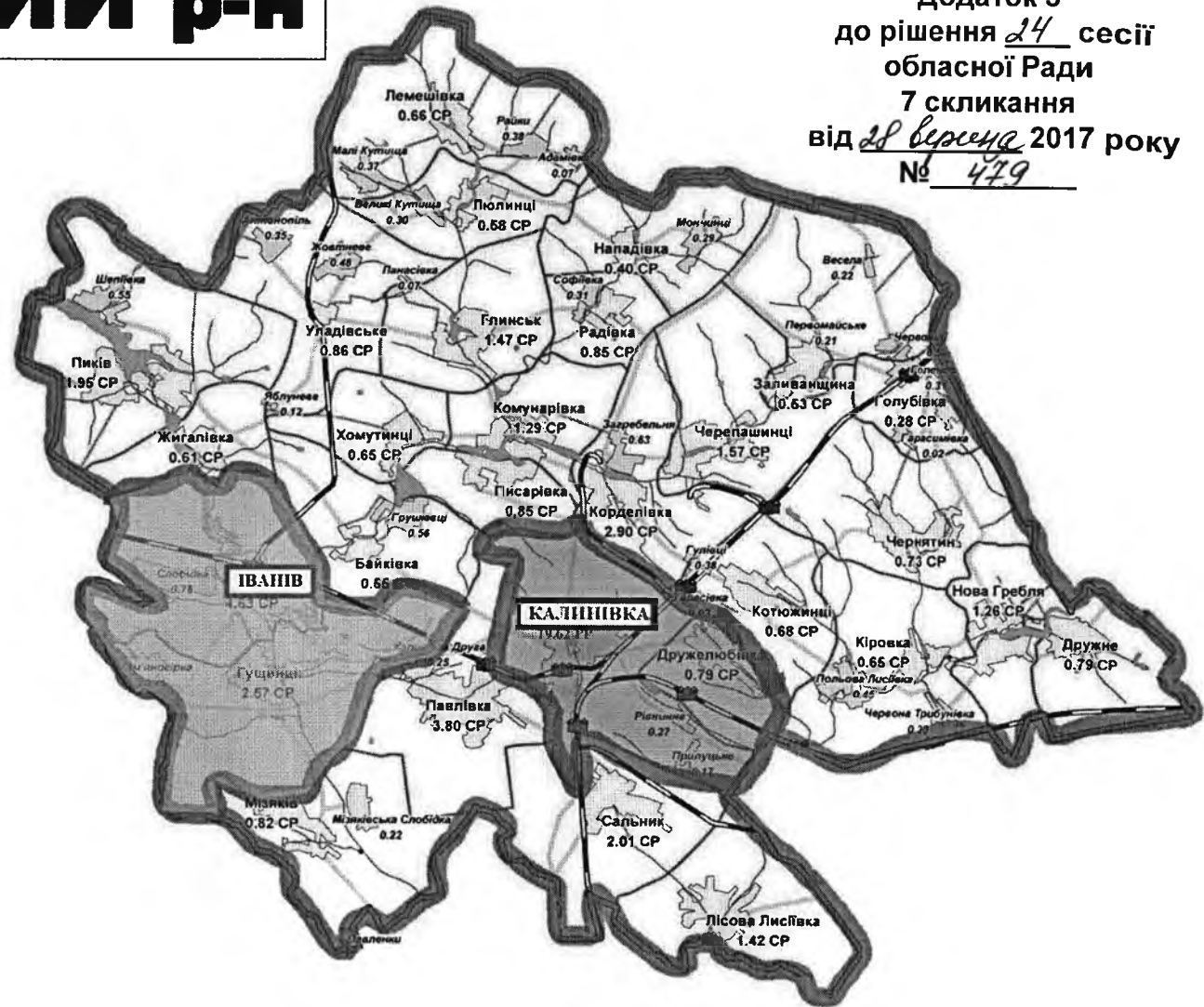
Додаток 4
до рішення 24 сесії
обласної Ради
7 скликання
від 28 вересня 2017 року
№ 479



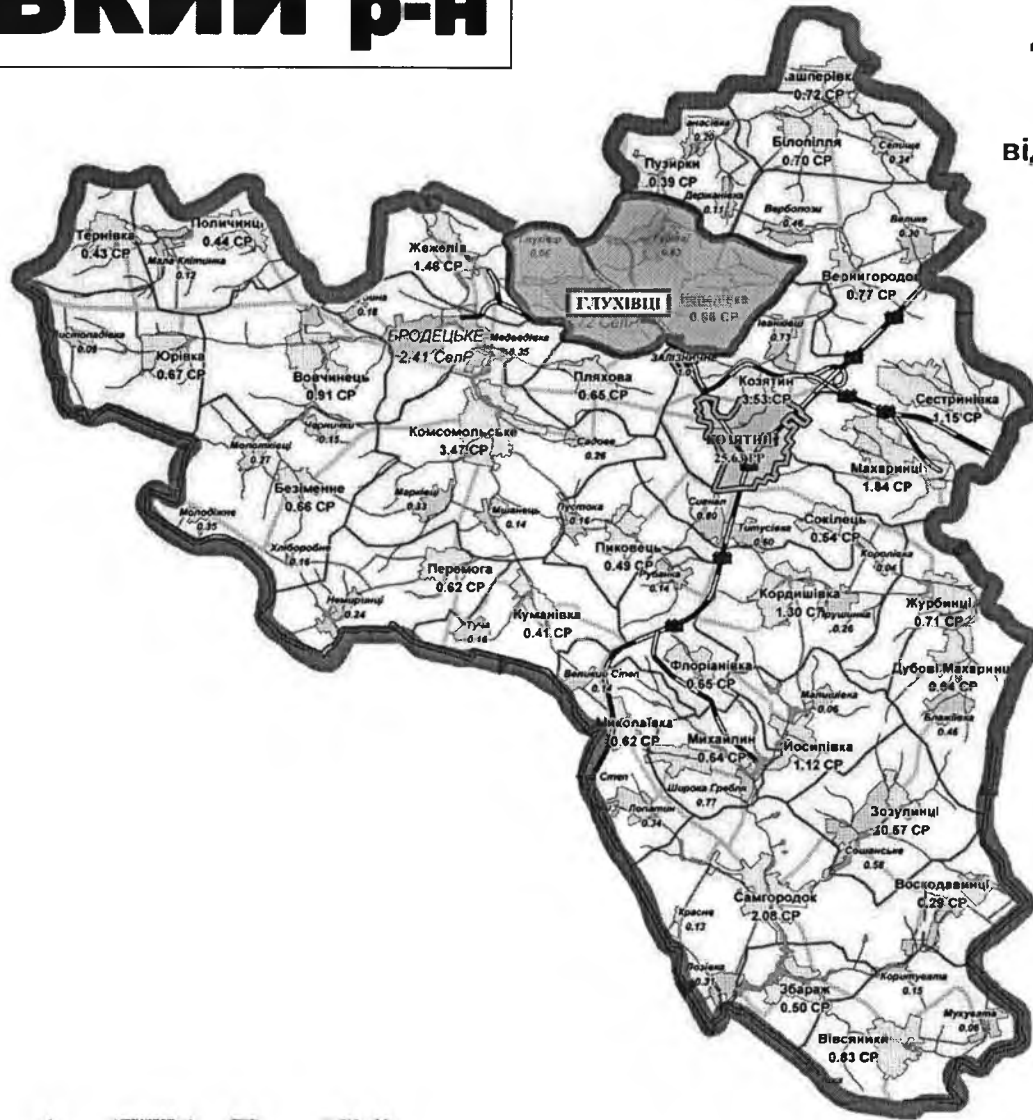
КАЛИНІВСЬКИЙ р-н



Додаток 5
до рішення 24 сесії
обласної Ради
7 скликання
від 28 вересня 2017 року
№ 479



КОЗЯТИНСЬКИЙ р-н

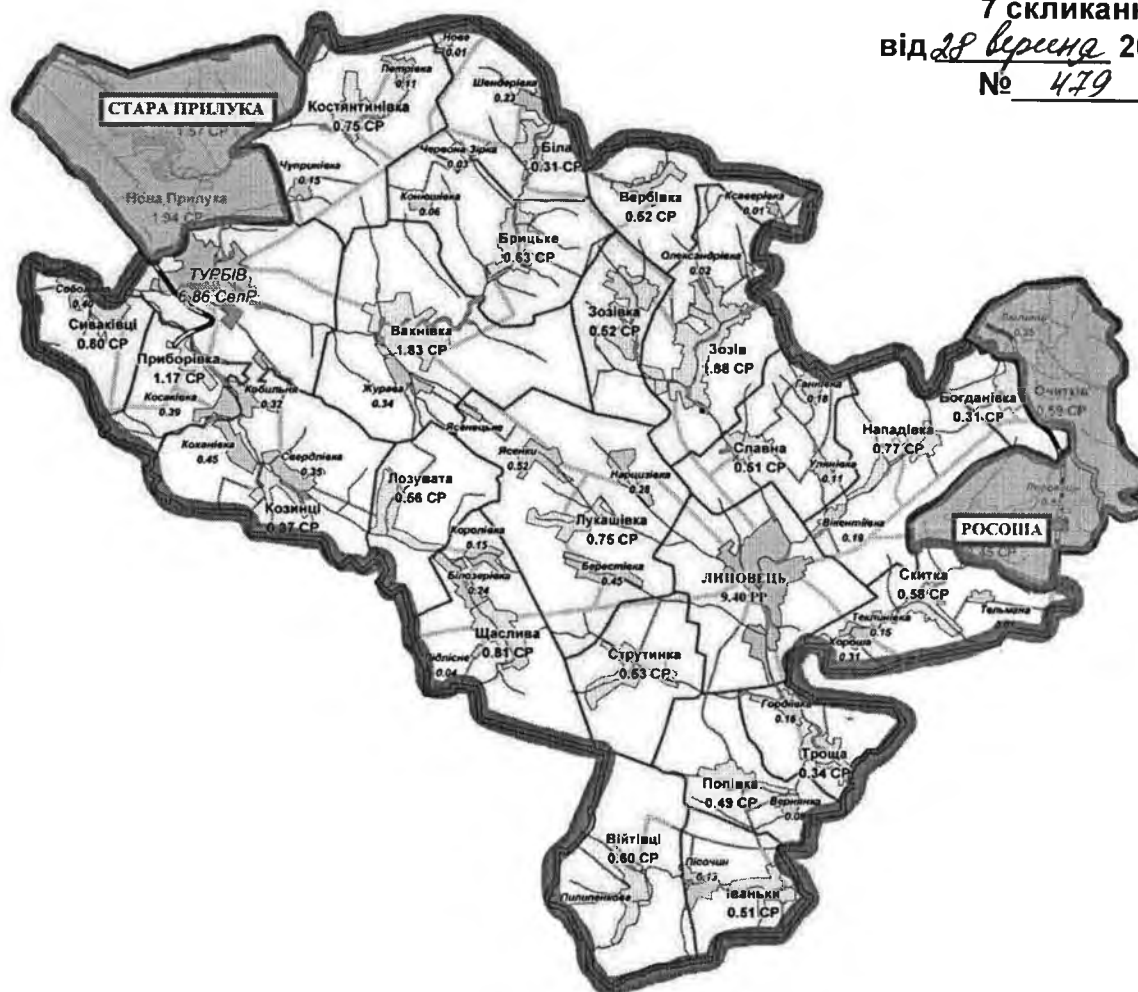


Додаток 6
до рішення 24 сесії
обласної Ради
7 скликання
від 28 вересня 2017 року
№ 479


ЛИПОВЕЦЬКИЙ р-н



Додаток 7
до рішення 24 сесії
обласної Ради
7 скликання
від 28 вересня 2017 року
№ 479



НЕМИРІВСЬКИЙ р-н



Додаток 8
до рішення 24 сесії
обласної Ради
7 скликання
від 28 вересня 2017 року
№ 479



ТИВРІВСЬКИЙ р-н



Додаток 9
до рішення 24 сесії
обласної Ради
7 скликання
від 28 вересня 2017 року
№ 479

ТОМАШПІЛЬСЬКИЙ р-н

Додаток 10
до рішення 24 сесії
обласної Ради
7 скликання
від 28 вересня 2017 року
№ 479



Додаток 1.1.
до рішення 24 сесії
обласної Ради 7 скликання

від 28 вересня 2017 року № 479

ПАСПОРТ
Шляхівської сільської об'єднаної територіальної громади
(центр – с. Шляхова)

№ з/п	Показники	Значення показників
1	Чисельність населення станом на 1 січня 2017 року, у тому числі:	3068
	дошкільного віку	145
	шкільного віку	297
2	Кількість населених пунктів, що входять до спроможної територіальної громади	5
3	Обсяг доходів (розрахунковий) спроможної територіальної громади, гривень в тому числі:	4728036
	сформованих відповідно до статті 64 Бюджетного кодексу України	4053653
	бюджету розвитку	0
	базової дотації	673383
	реверсної дотації	0
4	Площа території спроможної територіальної громади, кв. кілометрів	96,72
5	Кількість закладів, що утримуються за рахунок бюджету органів місцевого самоврядування:	15
	загальноосвітніх навчальних закладів I-III ступеня	1
	загальноосвітніх навчальних закладів I-II ступеня	2
	загальноосвітніх навчальних закладів I ступеня	0
	дошкільних навчальних закладів	3
	заклади позашкільної освіти	0
	закладів культури	4
	закладів фізичної культури	1
	фельдшерсько-акушерських пунктів	3
	амбулаторій, поліклінік	1
	лікарень	0
	станцій швидкої допомоги	0
6	Наявність приміщень для розміщення державних органів, установ, що здійснюють повноваження щодо:	
	правоохоронної діяльності	є
	реєстрації актів цивільного стану та майнових прав	є
	пенсійного забезпечення	є

	соціального захисту	є
	пожежної безпеки	є
	казначейського обслуговування	є
7	Наявність приміщень для розміщення органів місцевого самоврядування	є

Відомості про територіальні громади, що увійдуть до складу Шляхівської сільської об'єднаної територіальної громади

№ з/п	Найменування територіальних громад та населених пунктів, що входять до їх складу, із зазначенням адміністративного статусу	Чисельність населення станом на 1 січня 2017 р.	Відстань до потенційного адміністративного центру спроможної територіальної громади, кілометрів
	Шляхівська територіальна громада	2558	
1	с. Шляхова	1898	0
2	с. Теофілівка	485	4.0
3	с. Завітне	175	4.0
	Тирлівська територіальна громада	510	
4	с. Тирлівка	501	6.0
5	с-ще Кавкули	9	8.0

Заступник голови обласної Ради

М.КРЕМЕНЮК

Додаток 2.1.
до рішення 24 сесії
обласної Ради 7 скликання

від 28 березня 2017 року № 479

ПАСПОРТ
Вороновицької селищної об'єднаної територіальної громади
(центр – смт. Вороновиця)

№ з/п	Показники	Значення показників
1	Чисельність населення станом на 1 січня 2017 року, в тому числі:	9551
	дітей дошкільного віку	696
	дітей шкільного віку	1014
2	Кількість населених пунктів, що входять до складу спроможної територіальної громади	7
3	Обсяг доходів (розрахунковий) спроможної територіальної громади, гривень у тому числі:	15398596
	сформованих відповідно до ст.64 Бюджетного кодексу України	13087148
	бюджету розвитку	10148
	базової дотації	2301300
	реверсної дотації	0
4	Площа території спроможної територіальної громади, кв. кілометрів	123.80
5	Кількість закладів, що утримуються за рахунок бюджету органів місцевого самоврядування:	27
	загальноосвітніх навчальних закладів I-III ступеня	1
	загальноосвітніх навчальних закладів I-II ступеня	2
	загальноосвітніх навчальних закладів I ступеня	0
	дошкільних навчальних закладів	3
	заклади позашкільної освіти	1
	закладів культури	11
	заклад соціальної сфери	1
	закладів фізичної культури	0
	фельдшерсько-акушерських пунктів	6
	амбулаторій, поліклінік	1
	лікарень	1
	станцій швидкої допомоги	0
6	Наявність приміщень для розміщення державних органів, установ, що здійснюють повноваження щодо:	є
	правоохоронної діяльності	є
	реєстрації актів цивільного стану та майнових прав	є

	Пенсійного забезпечення	€
	соціального захисту	€
	пожежної безпеки	€
	казначейського обслуговування	€
7	Наявність приміщень для розміщення органів місцевого самоврядування	€

Відомості про територіальні громади, що увійдуть до складу Вороновицької селищної об'єднаної територіальної громади

№ з/п	Найменування територіальних громад та населених пунктів, що входять до їх складу, із зазначенням адміністративного статусу	Чисельність населення станом на 1 січня 2017 р.	Відстань до потенційного адміністративного центру спроможної територіальної громади, кілометрів
	Вороновицька територіальна громада	7342	
1	смт.Вороновиця		0
	Комарівська територіальна громада	1328	
2	с. Комарів		3.0
	Шендерівська територіальна громада	321	
3	с.Шендерів	240	12.0
4	с.Потуш	81	15.0
	Марківська територіальна громада	560	
5	с.Марківка	221	6.0
6	с.Кальнишівка	235	7.0
7	с.Федорівка	104	5.0

Заступник голови обласної Ради

М.КРЕМЕНЮК

Додаток 2.2.
до рішення 24 сесії
обласної Ради 7 скликання

від 28 березня 2017 року № 479

ПАСПОРТ

Лука-Мелешківської сільської об'єднаної територіальної громади
(центр - с. Лука-Мелешківська)

№ з/п	Показники	Значення показників
1	Чисельність населення станом на 1 січня 2017 року, в тому числі:	7916
	дітей дошкільного віку	392
	дітей шкільного віку	828
2	Кількість населених пунктів, що входять до складу спроможної територіальної громади	8
3	Обсяг доходів (розрахунковий) спроможної територіальної громади, гривень у тому числі:	9171442
	сформованих відповідно до ст.64 Бюджетного кодексу України	8771442
	бюджету розвитку	400000
	базової дотації	0
	реверсної дотації	0
4	Площа території спроможної територіальної громади, кв. кілометрів	92.81
5	Кількість закладів, що утримуються за рахунок бюджету органів місцевого самоврядування:	22
	загальноосвітніх навчальних закладів I-III ступеня	1
	загальноосвітніх навчальних закладів I-II ступеня	3
	загальноосвітніх навчальних закладів I ступеня	0
	дошкільних навчальних закладів	3
	заклади позашкільної освіти	0
	закладів культури	8
	закладів фізичної культури	0
	фельдшерсько-акушерських пунктів	5
	амбулаторій, поліклінік	1
	лікарень	1
	станцій швидкої допомоги	0
6	Наявність приміщень для розміщення державних органів, установ, що здійснюють повноваження щодо:	
	правоохоронної діяльності	є
	реєстрації актів цивільного стану та майнових прав	є
	пенсійного забезпечення	є

	соціального захисту	€
	пожежної безпеки	€
	казначейського обслуговування	€
7	Наявність приміщень для розміщення органів місцевого самоврядування	€

**Відомості про територіальні громади, що увійшли до складу
Лука-Мелешківської сільської об'єднаної територіальної громади**

№ з/п	Найменування територіальних громад та населених пунктів, що входять до їх складу, із зазначенням адміністративного статусу	Чисельність населення станом на 1 січня 2017 р.	Відстань до потенційного адміністративного центру спроможної територіальної громади, кілометрів
	Лука-Мелешківська територіальна громада	5680	
1	с. Лука-Мелешківська	4582	0
2	с. Прибузьке	402	6.0
3	с. Тютьки	696	3.0
	Іванівська територіальна громада	725	
4	с. Іванівка	560	8.0
5	с. Цвіжин	165	12.0
	Яришівська територіальна громада	1511	
6	с. Яришівка	1409	9.0
7	с. Студенниця	46	11.0
8	с. Лани	56	12.0

Заступник голови обласної Ради

М.КРЕМЕНЮК

Додаток 2.3.
до рішення 24 сесії
обласної Ради 7 скликання

від 28 вересня 2017 року № 479

ПАСПОРТ
Якушинецької сільської об'єднаної територіальної громади
(центр - с.Якушинці)

№ з/п	Показники	Значення показників
1	Чисельність населення станом на 1 січня 2017 р. у тому числі дітей:	13751
	дошкільного віку	779
	шкільного віку	1079
2	Кількість населених пунктів, що входять до складу спроможної територіальної громади	7
3	Обсяг доходів (розрахунковий) спроможної територіальної громади, гривень у тому числі	44087642
	сформованих відповідно до статті 64 Бюджетного кодексу України	42916591
	бюджету розвитку	1362648
	базової дотації	0
	реверсної дотації	191600
4	Площа території спроможної територіальної громади, кв. кілометрів	97.67
5	Кількість закладів, що утримуються за рахунок бюджету органів місцевого самоврядування у тому числі:	17
	загальноосвітніх навчальних закладів I—III ступеня	1
	загальноосвітніх навчальних закладів I—II ступеня	1
	загальноосвітніх навчальних закладів I ступеня	2
	дошкільних навчальних закладів	3
	закладів позашкільної освіти	0
	закладів культури	4
	закладів фізичної культури	0
	фельдшерсько-акушерських пунктів	5
	амбулаторій, поліклінік	1
	лікарень	0
	станцій швидкої допомоги	0
	6	Наявність приміщень для розміщення державних органів, установ, що здійснюють повноваження

№ з/п	Показники	Значення показників
	щодо:	
	правоохоронної діяльності	€
	реєстрації актів цивільного стану та майнових прав	€
	пенсійного забезпечення	€
	соціального захисту	€
	пожежної безпеки	€
	казначейського обслуговування	€
7	Наявність приміщень для розміщення органів місцевого самоврядування	€

Відомості про територіальні громади, що увійдуть до складу Якушинецької сільської об'єднаної територіальної громади

№ з/п	Найменування територіальних громад та населених пунктів, що входять до їх складу, із зазначенням адміністративного статусу	Чисельність населення станом на 1 січня 2017 р.	Відстань до потенційного адміністративного центру спроможної територіальної громади, кілометрів
	Якушинецька територіальна громада	11306	
1	с. Якушинці	4005	0
2	с. Зарванці	6668	1.0
3	с. Березина	633	8.2
	Ксаверівська територіальна громада	1426	
4	с. Ксаверівка	798	5.4
5	с. Лисогора	628	4.0
	Майданська територіальна громада	1019	
6	с. Майдан	613	10.0
7	с. Слобода-Дашковецька	406	8.0

Заступник голови обласної Ради

М.КРЕМЕНЮК

Додаток 3.1.
до рішення 24 сесії
обласної Ради 7 скликання

від 28 вересня 2017 року № 479

ПАСПОРТ
Краснопільської сільської об'єднаної територіальної громади
(центр – с. Краснопілка)

№ з/п	Показники	Значення показників
1	Чисельність населення станом на 1 січня 2017 року, у тому числі:	4305
	дошкільного віку	206
	шкільного віку	462
2	Кількість населених пунктів, що входять до спроможної територіальної громади	10
3	Обсяг доходів (розрахунковий) спроможної територіальної громади, гривень в тому числі:	15754600
	сформованих відповідно до статті 64 Бюджетного кодексу України	15754600
	бюджету розвитку	0
	базової дотації	0
	реверсної дотації	0
4	Площа території спроможної територіальної громади, кв. кілометрів	174.6
5	Кількість закладів, що утримуються за рахунок бюджету органів місцевого самоврядування:	29
	загальноосвітніх навчальних закладів I-III ступеня	3
	загальноосвітніх навчальних закладів I-II ступеня	2
	загальноосвітніх навчальних закладів I ступеня	0
	дошкільних навчальних закладів	5
	заклади позашкільної освіти	0
	закладів культури	12
	закладів фізичної культури	0
	фельдшерсько-акушерських пунктів	6
	амбулаторій, поліклінік	1
	лікарень	0
	станцій швидкої допомоги	0
6	Наявність приміщень для розміщення державних органів, установ, що здійснюють повноваження щодо:	
	правоохоронної діяльності	є
	реєстрації актів цивільного стану та майнових прав	є
	пенсійного забезпечення	є
	соціального захисту	є

	пожежної безпеки	€
	казначейського обслуговування	€
7	Наявність приміщень для розміщення органів місцевого самоврядування	€

Відомості про територіальні громади, що увійдуть до складу Краснопільської сільської об'єднаної територіальної громади

№ з/п	Найменування територіальних громад та населених пунктів, що входять до їх складу, із зазначенням адміністративного статусу	Чисельність населення станом на 1 січня 2017 р.	Відстань до потенційного адміністративного центру спроможної територіальної громади, кілометрів
	Краснопільська територіальна громада	1420	
1	с. Краснопілка	1420	0
	Митківська територіальна громада	702	
2	с. Митків	538	10.4
3	с. Тишківка	109	13.8
4	с. Тишківська Слобода	37	13.6
5	с. Степове	18	6.1
	Нараївська територіальна громада	869	
6	с. Нараївка	869	12.7
	Кивачівська територіальна громада	798	
7	с.Кивачівка	621	9.7
8	с.Цвіліхівка	162	10.0
9	с-ще Дубина	15	6.3
	Тополівська територіальна громада	489	
10	с.Тополівка	489	15.4

Заступник голови обласної Ради

- М.КРЕМЕНЮК

Додаток 3.2.
до рішення 24 сесії
обласної Ради 7 скликання

від 28 вересня 2017 року № 479

ПАСПОРТ
Кунківської сільської об'єднаної територіальної громади
(центр – с. Кунка)

№ з/п	Показники	Значення показників
1	Чисельність населення станом на 1 січня 2017 року, у тому числі:	4474
	дошкільного віку	224
	шкільного віку	397
2	Кількість населених пунктів, що входять до спроможної територіальної громади	11
3	Обсяг доходів (розрахунковий) спроможної територіальної громади, гривень в тому числі:	14661100
	сформованих відповідно до статті 64 Бюджетного кодексу України	14661100
	бюджету розвитку	0
	базової дотації	0
	реверсної дотації	0
4	Площа території спроможної територіальної громади, кв. кілометрів	175.6
5	Кількість закладів, що утримуються за рахунок бюджету органів місцевого самоврядування:	32
	загальноосвітніх навчальних закладів I-III ступеня	3
	загальноосвітніх навчальних закладів I-II ступеня	2
	загальноосвітніх навчальних закладів I ступеня	0
	дошкільних навчальних закладів	4
	заклади позашкільної освіти	0
	закладів культури	15
	закладів фізичної культури	0
	фельдшерсько-акушерських пунктів	7
	амбулаторій, поліклінік	1
	лікарень	0
	станцій швидкої допомоги	0
6	Наявність приміщень для розміщення державних органів, установ, що здійснюють повноваження щодо:	
	правоохоронної діяльності	є
	реєстрації актів цивільного стану та майнових прав	є
	пенсійного забезпечення	є
	соціального захисту	є

	пожежної безпеки	€
	казначейського обслуговування	€
7	Наявність приміщень для розміщення органів місцевого самоврядування	€

Відомості про територіальні громади, що увійдуть до складу Кунківської сільської об'єднаної територіальної громади

№ з/п	Найменування територіальних громад та населених пунктів, що входять до їх складу, із зазначенням адміністративного статусу	Чисельність населення станом на 1 січня 2017р.	Відстань до потенційного адміністративного центру спроможної територіальної громади, кілометрів
	Кунківська територіальна громада	855	
1	с. Кунка	855	0
	Носовецька територіальна громада	1377	
2	с. Носівці	806	13.6
3	с. Косанове	381	6.5
4	с-ще Трубочка	190	8.2
	Кузьминецька територіальна громада	1017	
5	с. Кузьминці	665	10.2
6	с. Щурівці	262	13.7
7	с. Сокільці	73	14.8
8	с. Павлівка	17	14.7
	Мітлинецька територіальна громада	1225	
9	с. Мітлинці	774	10.7
10	с. Шура- Мітлинецька	350	13.6
11	с-ще Карбівське	101	17.0

Заступник голови обласної Ради

М.КРЕМЕНЮК

Додаток 4.1.
до рішення 24 сесії
обласної Ради 7 скликання

від 28 бересня 2017 року № 479

ПАСПОРТ
Іллінецької міської об'єднаної територіальної громади
(центр - м. Іллінці)

N з/п	Показники	Значення показників
1	Чисельність населення станом на 1 січня 2017 року, у тому числі:	20010
	дошкільного віку	1436
	шкільного віку	2112
2	Кількість населених пунктів, що входять до спроможної територіальної громади	24
3	Обсяг доходів (розрахунковий) спроможної територіальної громади, гривень в тому числі:	118240400
	сформованих відповідно до статті 64 Бюджетного кодексу України	59285600
	бюджету розвитку	12500000
	базової дотації	47249200
	реверсної дотації	45000
4	Площа території спроможної територіальної громади, кв. кілометрів	415.0
5	Кількість закладів, що утримуються за рахунок бюджету органів місцевого самоврядування:	72
	загальноосвітніх навчальних закладів I-III ступеня	8
	загальноосвітніх навчальних закладів I-II ступеня	5
	загальноосвітніх навчальних закладів I ступеня	0
	дошкільних навчальних закладів	14
	заклади позашкільної освіти	1
	закладів культури	17
	закладів фізичної культури	5
	фельдшерсько-акушерських пунктів	18
	амбулаторій, поліклінік	4
	лікарень	1
	станцій швидкої допомоги	1
6	Наявність приміщень для розміщення державних органів, установ, що здійснюють повноваження щодо:	
	правоохоронної діяльності	є
	реєстрації актів цивільного стану та майнових прав	є
	пенсійного забезпечення	є
	соціального захисту	є

	пожежної безпеки	є
	казначейського обслуговування	є
7	Наявність приміщень для розміщення органів місцевого самоврядування	є

Відомості про територіальні громади, що увійдуть до складу Іллінецької міської об'єднаної територіальної громади

№ з/п	Найменування територіальних громад та населених пунктів, що входять до їх складу, із зазначенням адміністративного статусу	Чисельність населення станом на 1 січня 2017 р.	Відстань до потенційного адміністративного центру спроможної територіальної громади, кілометрів
	Іллінецька територіальна громада	12078	
1	м. Іллінці	11154	0
2	с. Борисівка	564	3.0
3	с. Неменка	360	6.0
	Василівська територіальна громада	480	
4	с. Василівка	300	11.2
5	с. Кабатня	180	11.1
	Жорницька територіальна громада	882	
6	с. Жорнище	783	13.0
7	с. Шевченкове	94	14.5
8	с. В'язовиця	5	15.5
	Красненьківська територіальна громада	874	
9	с. Красненьке	532	11.0
10	с. Лиса Гора	342	13.0
	Якубівська територіальна громада	686	
11	с. Якубівка	398	8.0
12	с. Уланівка	220	7.6
13	с. Лугова	68	10.0
	Павлівська територіальна громада	820	
14	с. Павлівка	584	4.8
15	с. Слобідка	236	5.8
	Хрінівська територіальна громада	882	
16	с. Хрінівка	503	10
17	с. Пархомівка	345	13.8
18	селище Червоне	34	9.0
	Жаданівська територіальна громада	1459	
19	с. Жадани	706	15.6
20	с. Сорока	753	14.5
	Паріївська територіальна громада	887	
21	с. Паріївка	553	9

22	с. Райки	334	3.5
	Тягунська територіальна громада	962	
23	с.Тягун	582	11.4
24	с. Володимирівка	380	15

Заступник голови обласної Ради

М.КРЕМЕНЮК

Додаток 5.1.
до рішення 24 сесії
обласної Ради 7 скликання

від 28 вересня 2017 року № 479

ПАСПОРТ
Іванівської сільської об'єднаної територіальної громади
(центр - с. Іванів)

№ з/п	Показники	Значення показників
1	Чисельність населення станом на 1 січня 2017 р. у тому числі дітей:	7905
	дошкільного віку	531
	шкільного віку	867
2	Кількість населених пунктів, що входять до складу спроможної територіальної громади	4
3	Обсяг доходів (розрахунковий) спроможної територіальної громади, гривень у тому числі	10806,6
	сформованих відповідно до статті 64 Бюджетного кодексу України	6560,0
	бюджету розвитку	0
	базової дотації	4246,6
	реверсної дотації	0
4	Площа території спроможної територіальної громади, кв. кілометрів	115,6
5	Кількість закладів, що утримуються за рахунок бюджету органів місцевого самоврядування у тому числі:	14
	загальноосвітніх навчальних закладів I—III ступеня	2
	загальноосвітніх навчальних закладів I—II ступеня	1
	загальноосвітніх навчальних закладів I ступеня	0
	дошкільних навчальних закладів	2
	закладів позашкільної освіти	0
	закладів культури	5
	закладів фізичної культури	0
	фельдшерсько-акушерських пунктів	2
	амбулаторій, поліклінік	2
	лікарень	0
	станцій швидкої допомоги	0
	6	Наявність приміщень для розміщення державних органів, установ, що здійснюють повноваження щодо:

№ з/п	Показники	Значення показників
	правоохоронної діяльності	є
	реєстрації актів цивільного стану та майнових прав	є
	пенсійного забезпечення	є
	соціального захисту	є
	пожежної безпеки	є
	казначейського обслуговування	є
7	Наявність приміщень для розміщення органів місцевого самоврядування	є

Відомості про територіальні громади, що увійдуть до складу Іванівської сільської об'єднаної територіальної громади

№ з/п	Найменування територіальних громад та населених пунктів, що входять до їх складу, із зазначенням адміністративного статусу	Чисельність населення станом на 1 січня 2017 р.	Відстань до потенційного адміністративного центру спроможної територіальної громади, кілометрів
	Іванівська територіальна громада	5180	
1	с. Іванів	4556	0
2	с. Слобідка	624	4.0
	Гушинецька територіальна громада	2725	
6	с. Гушинці	2376	15.0
7	с. Кам'яногірка	349	23.0

Заступник голови обласної Ради

М.КРЕМЕНЮК

Додаток 6.1.
до рішення 24 сесії
обласної Ради 7 скликання

від 28 березня 2017 року №479

ПАСПОРТ
Глуховецької селищної об'єднаної територіальної громади
(центр - смт Глухівці)

№ з/п	Показники	Значення показників	
1	Чисельність населення станом на 1 січня 2017 р. у тому числі дітей:	4715	
	дошкільного віку	209	
	шкільного віку	507	
2	Кількість населених пунктів, що входять до складу спроможної територіальної громади	3	
3	Обсяг доходів (розрахунковий) спроможної територіальної громади, гривень у тому числі сформованих відповідно до статті 64 Бюджетного кодексу України	11101,8	
	бюджету розвитку	10858,4	
	базової дотації	1133,1	
	реверсної дотації	0	
4	Площа території спроможної територіальної громади, кв. кілометрів	65,52	
5	Кількість закладів, що утримуються за рахунок бюджету органів місцевого самоврядування у тому числі:	15	
	загальноосвітніх навчальних закладів I—III ступеня	3	
	загальноосвітніх навчальних закладів I—II ступеня	0	
	загальноосвітніх навчальних закладів I ступеня	0	
	дошкільних навчальних закладів	1	
	закладів позашкільної освіти	0	
	закладів культури	6	
	закладів фізичної культури	0	
	фельдшерсько-акушерських пунктів	2	
	амбулаторій, поліклінік	1	
	лікарень	0	
	станцій швидкої допомоги	0	
	6	Наявність приміщень для розміщення державних органів, установ, що здійснюють	

№ з/п	Показники	Значення показників
	повноваження щодо:	
	правоохоронної діяльності	€
	реєстрації актів цивільного стану та майнових прав	€
	пенсійного забезпечення	€
	соціального захисту	€
	пожежної безпеки	€
	казначейського обслуговування	€
7	Наявність приміщень для розміщення органів місцевого самоврядування	€

Відомості про територіальні громади, що увійдуть до складу Глуховецької селищної територіальної громади

№ з/п	Найменування територіальних громад та населених пунктів, що входять до їх складу, із зазначенням адміністративного статусу	Чисельність населення станом на 1 січня 2017 р.	Відстань до потенційного адміністративного центру спроможної територіальної громади, кілометрів
	Глуховецька територіальна громада	3419	
1	смт Глухівці	3419	0
	Непедівська територіальна громада	1296	
2	с. Непедівка	788	8.0
3	с. Гурівці	508	10.0

Заступник голови обласної Ради

М.КРЕМЕНЮК

Додаток 7.1.
до рішення 24 сесії
обласної Ради 7 скликання

від 28 вересня 2017 року № 479

ПАСПОРТ
Староприлуцької сільської об'єднаної територіальної громади
(центр - с. Стара Прилука)

№ з/п	Показники	Значення показників	
1	Чисельність населення станом на 1 січня 2016 р. у тому числі дітей:	3457	
	дошкільного віку	195	
	шкільного віку	265	
2	Кількість населених пунктів, що входять до складу спроможної територіальної громади	2	
3	Обсяг доходів (розрахунковий) спроможної територіальної громади, гривень у тому числі	5122465	
	сформованих відповідно до статті 64 Бюджетного кодексу України	5122465	
	бюджету розвитку	0	
	базової дотації	0	
	реверсної дотації	0	
4	Площа території спроможної територіальної громади, кв. кілометрів	67.014	
5	Кількість закладів, що утримуються за рахунок бюджету органів місцевого самоврядування у тому числі:	8	
	загальноосвітніх навчальних закладів I—III ступеня	1	
	загальноосвітніх навчальних закладів I—II ступеня	1	
	загальноосвітніх навчальних закладів I ступеня	0	
	дошкільних навчальних закладів	1	
	закладів позашкільної освіти	0	
	закладів культури	2	
	закладів фізичної культури	0	
	фельдшерсько-акушерських пунктів	0	
	амбулаторій, поліклінік	2	
	лікарень	1	
	станцій швидкої допомоги	1	
	6	Наявність приміщень для розміщення державних органів, установ, що здійснюють повноваження щодо:	

№ з/п	Показники	Значення показників
	правоохоронної діяльності	є
	реєстрації актів цивільного стану та майнових прав	є
	пенсійного забезпечення	є
	соціального захисту	є
	пожежної безпеки	є
	казначейського обслуговування	є
7	Наявність приміщень для розміщення органів місцевого самоврядування	є

Відомості про територіальні громади, що увійдуть до складу спроможної територіальної громади

№ з/п	Найменування територіальних громад та населених пунктів, що входять до їх складу, із зазначенням адміністративного статусу	Чисельність населення станом на 1 січня 2017 р.	Відстань до потенційного адміністративного центру спроможної територіальної громади, кілометрів
	Староприлуцька територіальна громада	1432	
	с. Стара Прилука	1432	0
	Новоприлуцька територіальна громада	2021	4.0
2	с. Нова Прилука	2021	4.0

Заступник голови обласної Ради

М.КРЕМЕНЮК

Додаток 7.2.
до рішення 24 сесії
обласної Ради 7 скликання

від 28 вересня 2017 року № 479

ПАСПОРТ
Росошанської сільської об'єднаної територіальної громади
(центр - с. Росоша)

No з/п	Показники	Значення показників
1	Чисельність населення станом на 1 січня 2017 року, у тому числі:	3584
	дошкільного віку	218
	шкільного віку	252
2	Кількість населених пунктів, що входять до складу спроможної територіальної громади	4
3	Обсяг доходів (розрахунковий) спроможної територіальної громади, гривень у тому числі:	5112780
	сформованих відповідно до статті 64 Бюджетного кодексу України	5112780
	бюджету розвитку	0
	базової дотації	0
	реверсної дотації	0
4	Площа території спроможної територіальної громади, кв. кілометрів	113,6
5	Кількість закладів, що утримуються за рахунок бюджету органів місцевого самоврядування у тому числі:	20
	загальноосвітніх навчальних закладів I—III ступеня	1
	загальноосвітніх навчальних закладів I—II ступеня	1
	загальноосвітніх навчальних закладів I ступеня	0
	дошкільних навчальних закладів	2
	закладів позашкільної освіти	0
	закладів культури	10
	закладів фізичної культури	0
	фельдшерсько-акушерських пунктів	4
	амбулаторій, поліклінік	2
	лікарень	0
	станцій швидкої допомоги	0
6	Наявність приміщень для розміщення державних органів, установ, що здійснюють повноваження щодо:	
	правоохоронної діяльності	є

№ з/п	Показники	Значення показників
	реєстрації актів цивільного стану та майнових прав	є
	пенсійного забезпечення	є
	соціального захисту	є
	пожежної безпеки	є
	казначейського обслуговування	є
7	Наявність приміщень для розміщення органів місцевого самоврядування	є

Відомості про територіальні громади, що увійдуть до складу Росошанської сільської спроможної територіальної громади

№ з/п	Найменування територіальних громад та населених пунктів, що входять до їх складу, із зазначенням адміністративного статусу	Чисельність населення станом на 1 січня 2017 р.	Відстань до потенційного адміністративного центру спроможної територіальної громади, кілометрів
	Росошанська територіальна громада	3001	
1	с. Росоша	2432	0
2	с-ще Липовець	560	5.0
	Очитківська територіальна громада	583	
3	с. Очитків	367	11.0
4	с. Люлинці	216	14.0

Заступник голови обласної Ради

М.КРЕМЕНЮК

Додаток 8.1.
до рішення 24 сесії
обласної Ради 7 скликання

від 28 вересня 2017 року № 479

ПАСПОРТ
Брацлавської селищної об'єднаної територіальної громади
(центр – смт Брацлав)

№ з/п	Показники	Значення показників
1	Чисельність населення станом на 1 січня 2017 р. у тому числі дітей:	7090
	дошкільного віку	362
	шкільного віку	620
2	Кількість населених пунктів, що входять до складу спроможної територіальної громади	6
3	Обсяг доходів (розрахунковий) спроможної територіальної громади, гривень у тому числі	9 829 800
	сформованих відповідно до статті 64 Бюджетного кодексу України	6 661 500
	бюджету розвитку	29 600
	базової дотації	3 138 700
	реверсної дотації	0
4	Площа території спроможної територіальної громади, кв. кілометрів	52,16
5	Кількість закладів, що утримуються за рахунок бюджету органів місцевого самоврядування у тому числі:	12
	загальноосвітніх навчальних закладів I—III ступеня	1
	загальноосвітніх навчальних закладів I—II ступеня	1
	загальноосвітніх навчальних закладів I ступеня	0
	дошкільних навчальних закладів	0
	закладів позашкільної освіти	0
	закладів культури	5
	закладів фізичної культури	0
	фельдшерсько-акушерських пунктів	3
	амбулаторій, поліклінік	1
	лікарень	0
	станцій швидкої допомоги	1
	6	Наявність приміщень для розміщення державних органів, установ, що здійснюють повноваження щодо:
правоохоронної діяльності		є

№ з/п	Показники	Значення показників
	реєстрації актів цивільного стану та майнових прав	є
	пенсійного забезпечення	є
	соціального захисту	є
	пожежної безпеки	є
	казначейського обслуговування	є
7	Наявність приміщень для розміщення органів місцевого самоврядування	є

Відомості про територіальні громади, що увійдуть до складу Брацлавської селищної об'єднаної територіальної громади

№ з/п	Найменування територіальних громад та населених пунктів, що входять до їх складу, із зазначенням адміністративного статусу	Чисельність населення станом на 1 січня 2017 р.	Відстань до потенційного адміністративного центру спроможної територіальної громади, кілометрів
	Брацлавська територіальна громада	5716	
1	смт Брацлав	5716	0
	Марксівська територіальна громада	870	
2	с. Монастирське	843	3.0
3	с. Яструбиха	27	5.0
	Грабовецька територіальна громада		
4	с. Грабовець	316	5.0
5	с. Сорокодуби	168	9.0
6	с. Гранітне	20	10.0

Заступник голови обласної Ради

М.КРЕМЕНЮК

Додаток 9.1.
до рішення 24 сесії
обласної Ради 7 скликання

від 28 вересня 2017 року № 429

ПАСПОРТ
Гніванської міської об'єднаної територіальної громади
(центр – м. Гнівань)

№ з/п	Показники	Значення показників	
1	Чисельність населення станом на 1 січня 2017 року, у тому числі дітей:	15954	
	дошкільного віку	1162	
	шкільного віку	2099	
2	Кількість населених пунктів, що входять до складу спроможної територіальної громади	4	
3	Обсяг доходів (розрахунковий) спроможної територіальної громади, гривень у тому числі	63 486 598	
	сформованих відповідно до статті 64 Бюджетного кодексу України	59 019 898	
	бюджету розвитку	300 000	
	базової дотації	4 166 700	
	реверсної дотації	0	
4	Площа території спроможної територіальної громади, кв. кілометрів	103,939	
5	Кількість закладів, що утримуються за рахунок бюджету органів місцевого самоврядування у тому числі:	32	
	загальноосвітніх навчальних закладів I—III ступеня	4	
	загальноосвітніх навчальних закладів I—II ступеня	2	
	загальноосвітніх навчальних закладів I ступеня	0	
	дошкільних навчальних закладів	7	
	закладів позашкільної освіти	3	
	закладів культури	10	
	закладів фізичної культури	0	
	фельдшерсько-акушерських пунктів	2	
	амбулаторій, поліклінік	2	
	лікарень	1	
	станцій швидкої допомоги	1	
	6	Наявність приміщень для розміщення державних органів, установ, що здійснюють повноваження щодо:	
		правоохоронної діяльності	є

№ з/п	Показники	Значення показників
	реєстрації актів цивільного стану та майнових прав	є
	пенсійного забезпечення	є
	соціального захисту	є
	пожежної безпеки	є
	казначейського обслуговування	є
7	Наявність приміщень для розміщення органів місцевого самоврядування	є

Відомості про територіальні громади, що увійдуть до складу Гніванської міської об'єднаної територіальної громади

№ з/п	Найменування територіальних громад та населених пунктів, що входять до їх складу, із зазначенням адміністративного статусу	Чисельність населення станом на 1 січня 2017 р.	Відстань до потенційного адміністративного центру спроможної територіальної громади, кілометрів
	Гніванська територіальна громада	13304	
1	м. Гнівань	12549	0
2	с.Грижинці	755	5.0
	Демидівська територіальна громада	2650	
4	с.Демидівка	1000	11.9
5	с.Могилівка	1650	5.0

Заступник голови обласної Ради

М.КРЕМЕНЮК

Додаток 10.1.
до рішення 24 сесії
обласної Ради 7 скликання

від 28 березня 2017 року № 429

ПАСПОРТ
Вапнярської селищної об'єднаної територіальної громади
(центр - смт Вапнярка)

№ з/п	Показники	Значення показників
1	Чисельність населення станом на 1 січня 2017 року, у тому числі:	10002
	дошкільного віку	314
	шкільного віку	973
2	Кількість населених пунктів, що входять до спроможної територіальної громади	3
3	Обсяг доходів (розрахунковий) спроможної територіальної громади, гривень в тому числі:	16324866
	сформованих відповідно до статті 64 Бюджетного кодексу України	16276866
	бюджету розвитку	48000
	базової дотації	0
	реверсної дотації	0
4	Площа території спроможної територіальної громади, кв. кілометрів	55.8
5	Кількість закладів, що утримуються за рахунок бюджету органів місцевого самоврядування:	23
	загальноосвітніх навчальних закладів I-III ступеня	4
	загальноосвітніх навчальних закладів I-II ступеня	0
	загальноосвітніх навчальних закладів I ступеня	0
	дошкільних навчальних закладів	4
	заклади позашкільної освіти	1
	закладів культури	6
	закладів фізичної культури	1
	фельдшерсько-акушерських пунктів	3
	амбулаторій, поліклінік	2
	лікарень	1
	станцій швидкої допомоги	1
6	Наявність приміщень для розміщення державних органів, установ, що здійснюють повноваження щодо:	
	правоохоронної діяльності	є
	реєстрації актів цивільного стану та майнових прав	є
	пенсійного забезпечення	є
	соціального захисту	є
	пожежної безпеки	є
	казначейського обслуговування	є

7	Наявність приміщень для розміщення органів місцевого самоврядування	є
---	---	---

Відомості про територіальні громади, що увійдуть до складу Вапнярської селищної об'єднаної територіальної громади

№ з/п	Найменування територіальних громад та населених пунктів, що входять до їх складу, із зазначенням адміністративного статусу	Чисельність населення станом на 1 січня 2017 р.	Відстань до потенційного адміністративного центру спроможної територіальної громади, кілометрів
	Вапнярська територіальна громада	8651	
1	смт Вапнярка	8651	0
	Колоденська територіальна громада	526	
2	с. Колоденка	526	3.0
	Височанська територіальна громада	825	
3	с. Високе	825	7.2

Заступник голови обласної Ради

М.КРЕМЕНЮК