

水尾漁港



● 漁港類別：第二類

縣市別：新北市

區域別：金山區

漁會別：金山區漁會

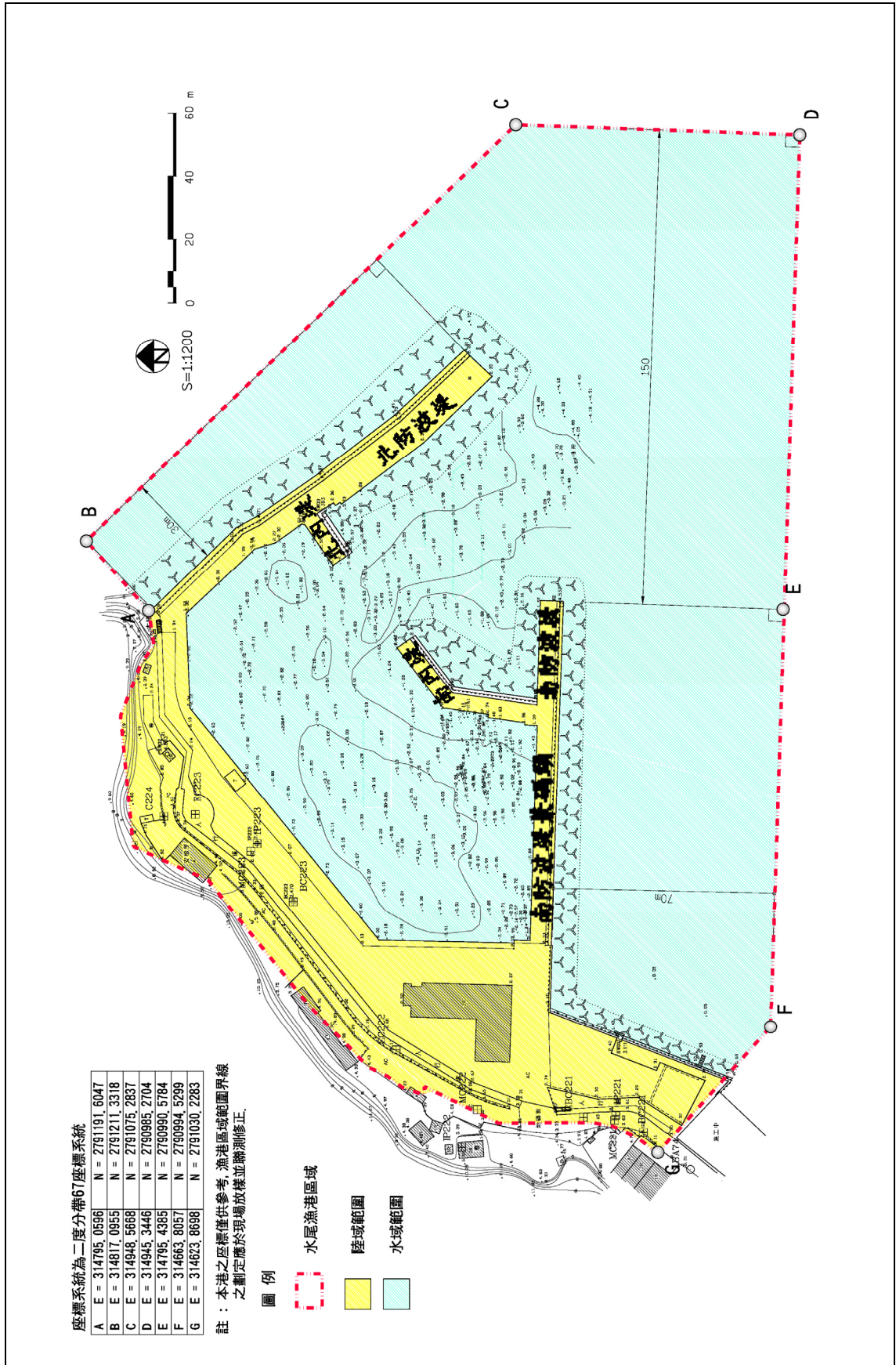
主管機關：新北市政府

● 漁港區域

水域：北側防波堤端點(A)平行向外 30 公尺(B-C)，南側人為活動較為頻繁，並考量公有土地與沙灘的完整保護或使用，以公有土地地籍線端點 (G、F) 沿南側防波堤平行向外約 70 公尺，考量航道安全需求，平行至南側防波堤外端點(E)延伸約 150 公尺(D)，再垂直往北延伸至交點(C)，即形成封密的水域範圍。

陸域：陸域範圍以漁港使用現況為基礎，納入完整的碼頭、集貨場用地與其南側的停車空間，西北側包含遊客使用之人行道之公有土地地籍線為範圍 (A-G)，南側以公有土地之地籍線為範圍(F-G)。

●水尾漁港區域平面圖



●水尾漁港建港沿革

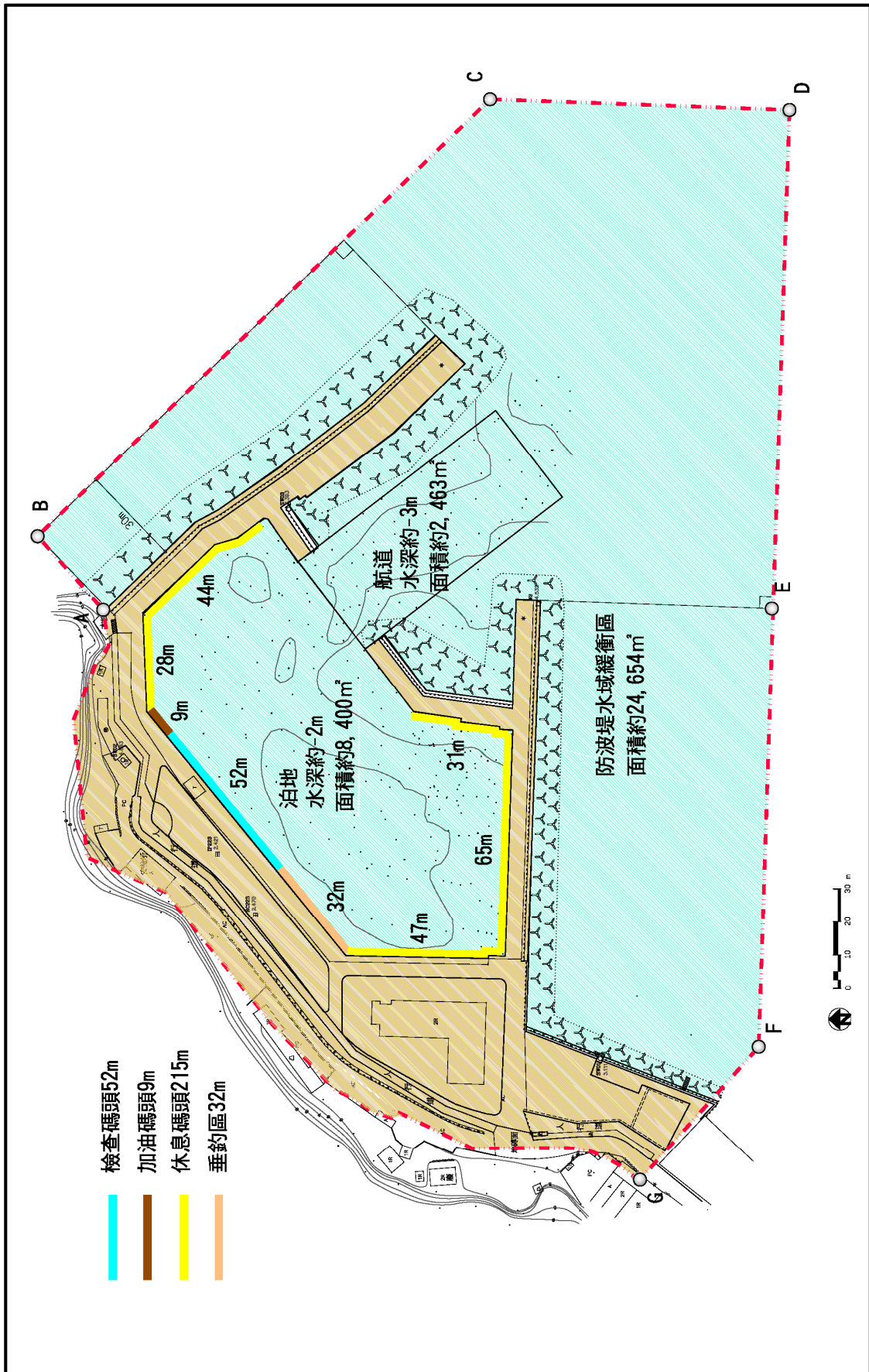
水尾漁港位於金山區豐漁里，員潭溪出海口的北側。在「第一期台灣地區漁港建設方案」中修建施工便道與防波堤兼碼頭，至 77 年至 85 年間進行第二期建設方案，興建防波堤、碼頭、闢建泊地、曬網場、集貨場、漁民活動中心等，目前有泊地約 8,400 平方公尺，水深約-1.5 公尺，碼頭長約 260 公尺，季風時期船隻得以停泊避風。86 年至 89 年則陸續加強及改善設施，進行航道消波塊吊移、防波堤外側補拋消波塊、內側南防波堤改建兼碼頭使用、設置吊船架，並進行航道與泊地疏浚，目前泊地水深-2.0 公尺，碼頭長約 357 公尺。民國 94、95 及 98 年則陸續進行港區相關設施改善、碼頭面修建及漁港靠船設施等工程。港區內原魚貨集貨場(漁民活動中心)建物現將 1 樓改為營運海鮮餐廳。

目前臺灣地區漁港公告係依行政院農業委員會 103 年 2 月 18 日之公告函，本港為第二類漁港，主管機關為新北市政府。港區範圍及漁港計畫業經新北市政府於民國 97 年 7 月 14 日北農漁字第 09705239341 號函完成公告程序。本港位於金山都市計畫區範圍內。

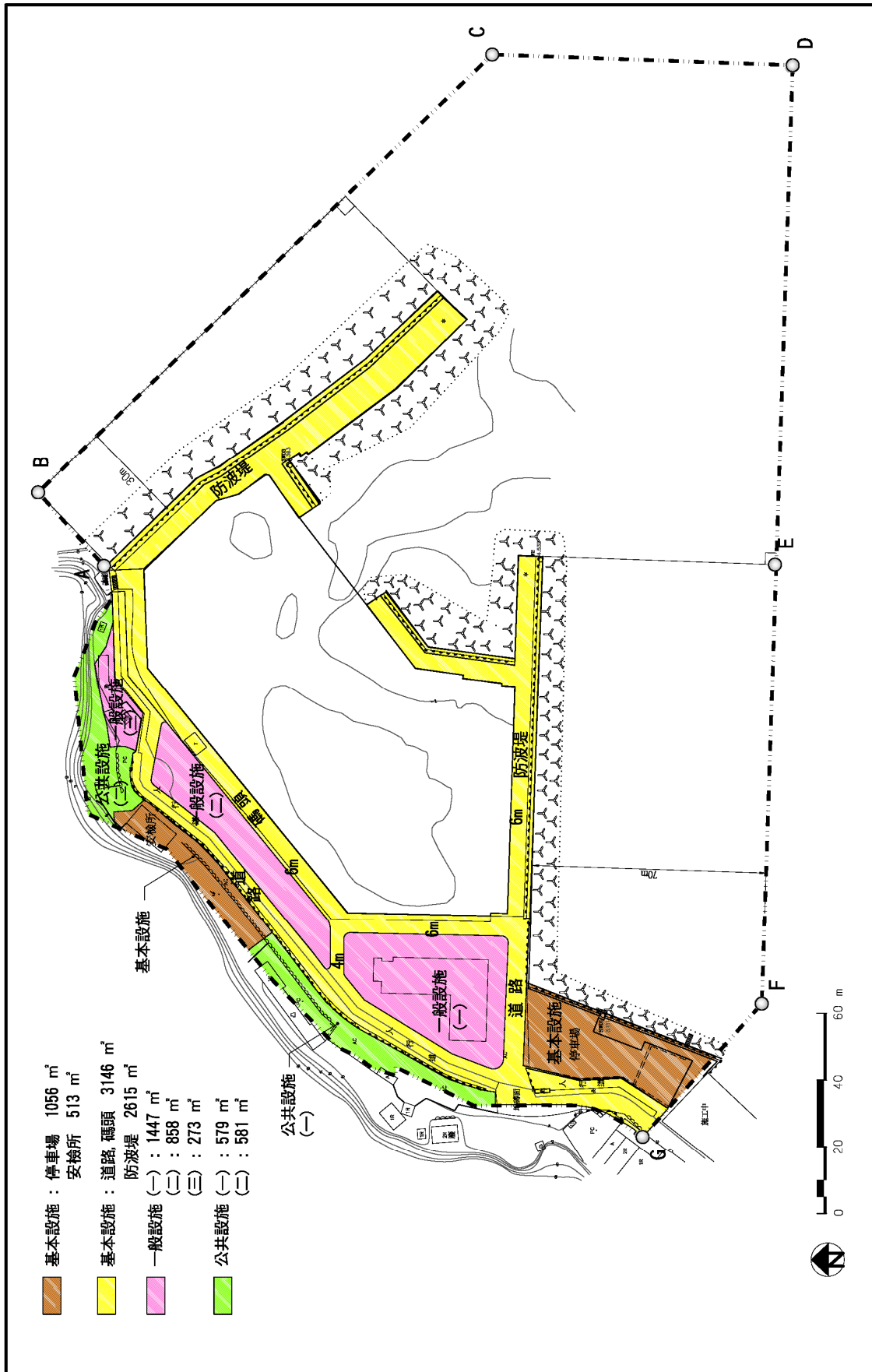
本港漁船多在北部沿海作業，主要從事延繩釣、棒受網等漁業，漁獲物以鱈魚、小卷為主，除當地外亦多運至磺港漁港卸魚，其餘至台北、基隆地區販賣。



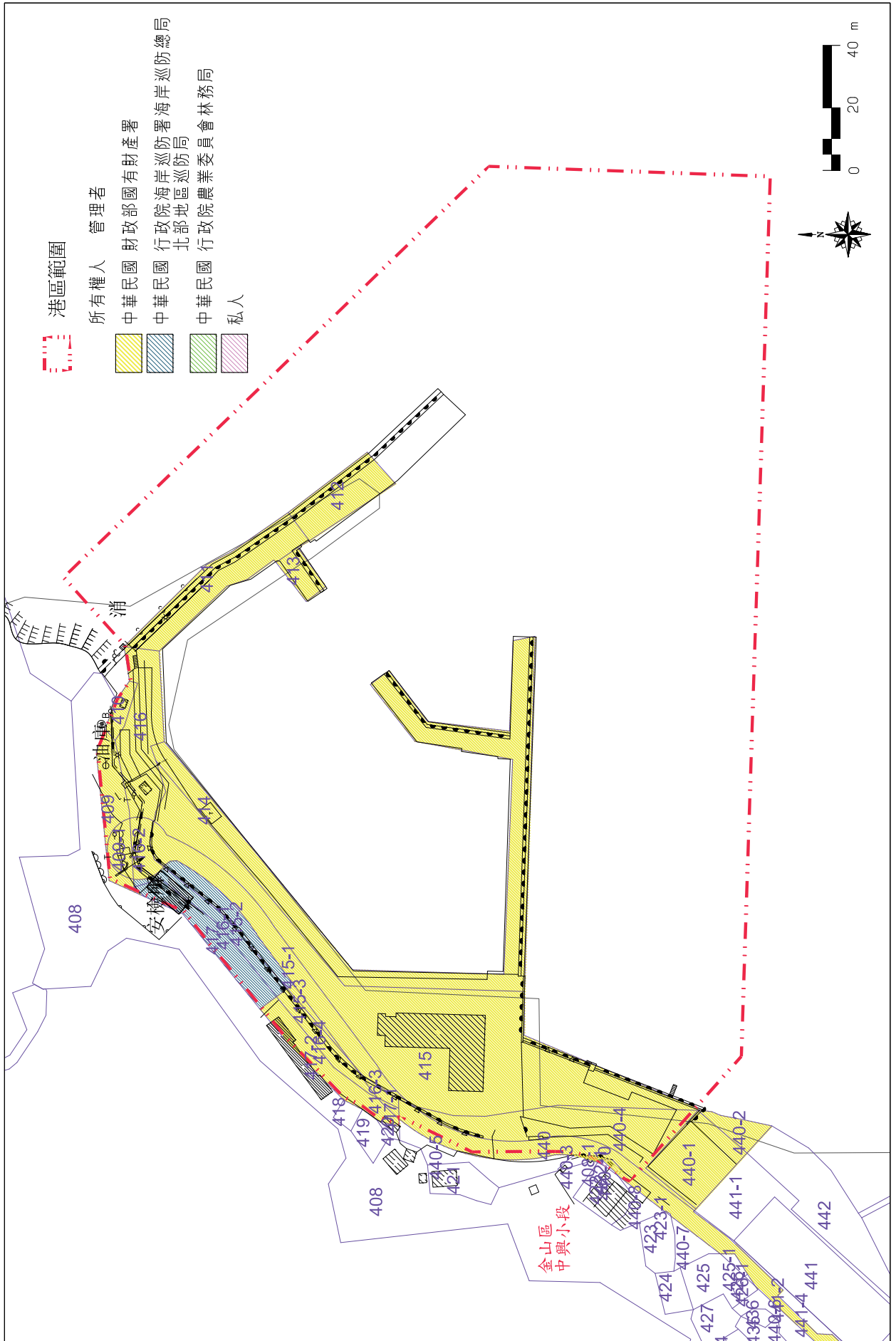
●水尾漁港水域分區使用計畫圖



●水尾漁港土地分區使用計畫圖



●水尾漁港及周邊土地權屬圖



●水尾漁港都市計畫套繪圖(金山都市計畫)



●水尾漁港現況設施調查



位址	說明	權屬	地段/地號	使/建照資料	位址	說明	權屬	地段/地號	使/建照資料
金山區	1樓為海鮮餐廳 原魚貨集貨場(漁民活動中心)	新北市	中興段 /0415-0000	-	金山區	安檢所	-	中興段 /0417-0000 /0416-0001	-



位址	說明	權屬	地段/地號	使/建照資料	位址	說明	權屬	地段/地號	使/建照資料
金山區	儲油庫	-	中興段 /0416-0000	-	金山區	停車場	-	中興段 /0415-0000 /0440-0004	-

●水尾漁港現況設施統計表

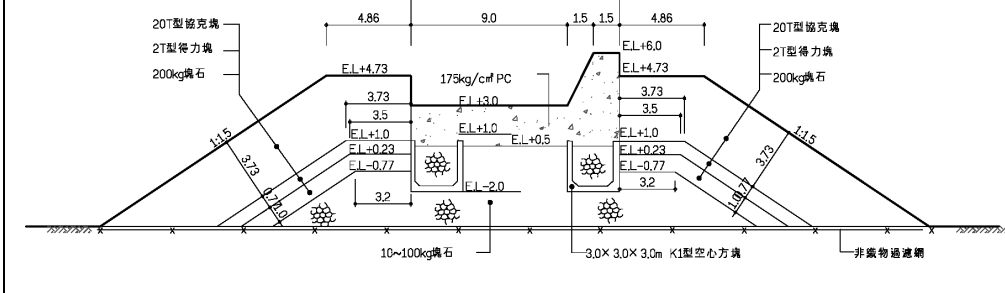
設施分類	設 施	說 明		備註
基本設施	泊地	水深 (公尺)	面積 (平方公尺)	
		-2.0	8,400	
	碼頭	水深 (公尺)	長度 (公尺)	
		-2.0	357	
	北防波堤	130 公尺		
	北內堤	16 公尺		
	南防波堤兼碼頭	108.5 公尺		南防波堤
南內堤	48 公尺			
	安檢所	一棟，用地面積約 96 平方公尺		
公共設施	魚貨集貨場 兼漁民活動中心	一棟 2F，用地面積約 590 平方公尺		1 樓現作為 海鮮餐廳
一般設施	儲油設施	一處，用地面積約 60 平方公尺		含管理室

●水尾漁港土地使用面積及管制表

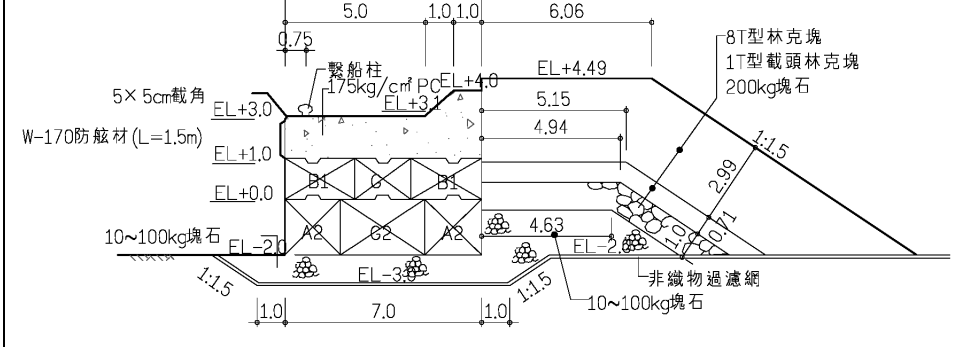
設施名稱		面積(m ²)	計畫用途
基本設施	停車場	1,056	供漁會員工、遊客車輛停放或相關之附屬設施，或經漁港主管機關核准設置與交通運輸相關之設施。
	安檢所	513	海巡署執行安檢任務相關之公務設施與周邊環境綠美化設施。
	道路、碼頭	3,146	1.港區車輛行駛之路面。 2.漁船作業、交通船及其它娛樂性船隻停靠船席。 3.特定碼頭供釣客垂釣。
	防波堤	2,615	漁港外廓設施。
	小計	7,330	
一般設施	一般設施(一)	1,447	1.集貨場、魚貨直銷、漁民活動中心等漁業相關產業設施及輔助漁港功能相關設施。 2.經漁港主管機關核准設置與休閒遊憩有關之設施。
	一般設施(二)	858	1.漁業相關產業設施及輔助漁港功能相關設施。 2.經漁港主管機關核准設置與休閒遊憩相關之設施。
	一般設施(三)	273	1.儲油槽及其相關設施。 2.周邊環境綠美化設施。
	小計	2,578	
公共設施	公共設施(一)	579	1.綠美化、開放空間等相關設施。 2.其他依漁港法規定之公共設施。
	公共設施(二)	581	
	小計	1,160	
陸域合計		11,068	

●水尾漁港主要設施構造

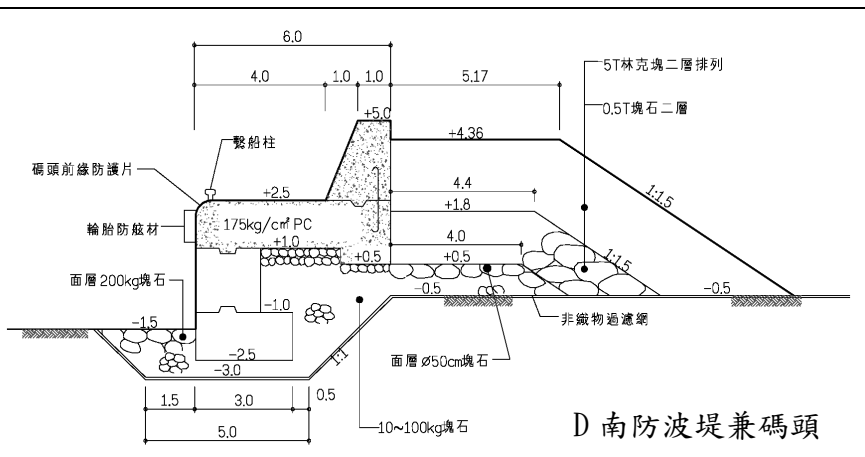
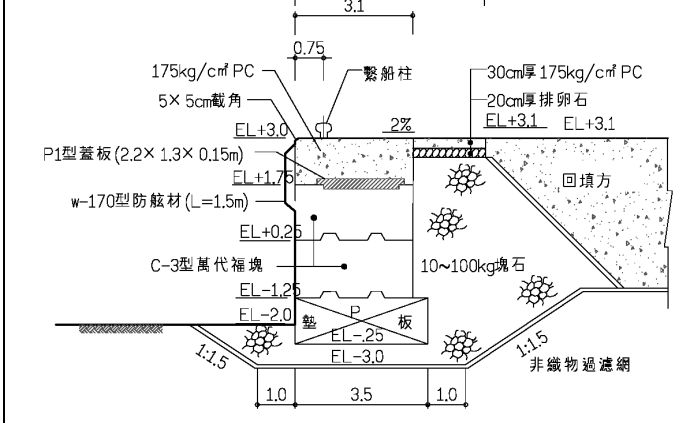
A 北防波堤

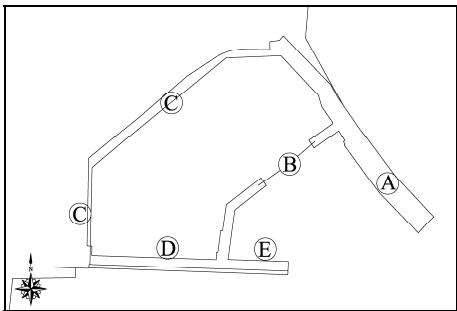
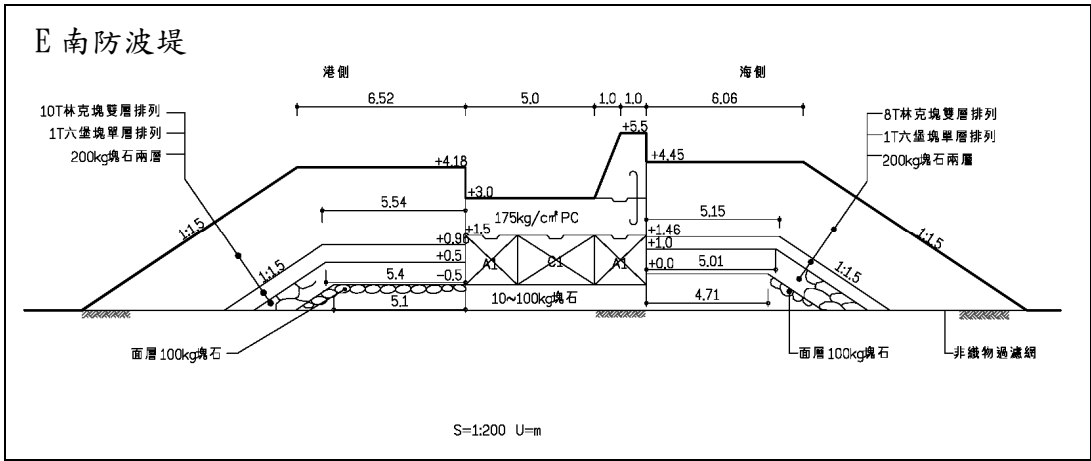


B 南、北內堤



C 碼頭





● 水尾漁港公告垂釣區

