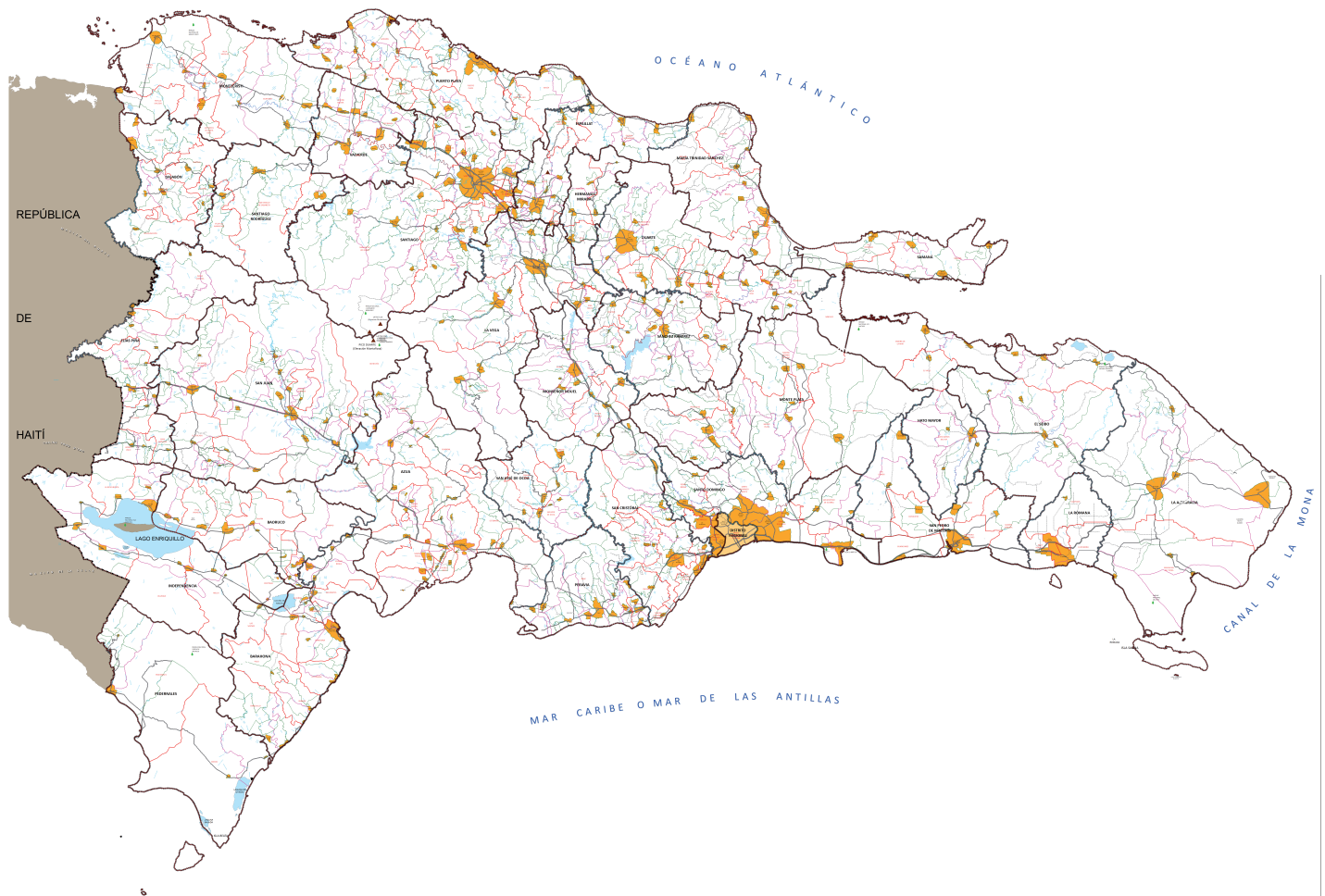


# División Territorial 2015





**REPÚBLICA DOMINICANA**  
**Ministerio de Economía, Planificación y Desarrollo**  
**Oficina Nacional de Estadística**

**Licdo. Pablo Tactuk**  
Director Nacional de Estadística



Santo Domingo, República Dominicana  
Octubre 2015

---

# Créditos

## **Coordinación general**

**Juan Arias:** Encargado del Departamento de Cartografía

**Jacqueline Henríquez:** Encargada de División Operaciones Cartográficas

## **Unidad responsable de actualización y revisión**

**Mercedes Abreu Tapia:** Correctora de contenido y edición

**Adriana Henríquez:** Codificación

**Orleidys Rodríguez:** Seguimiento

## **Elaboración:**

Jacqueline Henríquez Campusano

Mercedes Abreu Tapia

## **Personal de apoyo cartográfico:**

### **Recopilación de leyes:**

Juan Carlos Vásquez

Carmen Familia

Jorge Polanco Perdomo

### **Trabajo de campo:**

José Rodríguez

Juan Carlos Vásquez

Oliver Sánchez

Francisco De La Rosa

Macaria Candelario

Adriana Henríquez

Domingo Fenton

Marcell Eusebio Saviñón

Rodolfo Mercedes

Robertico Jiménez

Ingrid Castillo

José Dolores González

Antonio Almonte

### **Digitalización cartográfica:**

Santa Grisell Arias

Delvys Polanco

Edward Chalas

### **Reproducción y diagramación de mapas:**

Oliver Sánchez

### **Apoyo editorial**

**Mariví Arregui:** Encargada del Departamento de Comunicaciones

**Raysa Hernández:** Encargada de la División de Publicaciones

**Carmen Cabanes:** Diseño y diagramación

**Margarita Marmolejos:** Corrección de estilo

**ISBN:**

---

---

# Ficha técnica

<b>Nombre de publicación</b>	División Territorial 2015
<b>Objetivo general del producto</b>	Presentar las unidades territoriales que conforman el espacio geográfico de la República Dominicana.
<b>Descripción general del producto</b>	Presentación de cada demarcación territorial según la división política administrativa vigente al 30 de junio de 2015 con su respectivo antecedente histórico, características físicas, código y delimitación cartográfica.
<b>Año de inicio del producto estadístico</b>	2014
<b>Publicación de la metodología</b>	Sí
<b>Tipo de levantamiento</b>	Rastreo de campo y análisis geoespacial.
<b>Cobertura geográfica</b>	Total territorio urbano y rural.
<b>Fuentes de información</b>	Superficie terrestre, base cartográfica 2006-2012, imágenes satelitales, hojas topográficas, leyes emanadas del Congreso, resoluciones de salas capitulares de ayuntamientos.
<b>Fecha de la publicación</b>	Octubre 2015
<b>Medios utilizados para la difusión de las publicaciones</b>	Impreso, digital y página web
<b>Datos del contacto</b>	Director de la Oficina Nacional de Estadística: Pablo Tactuk Tel. 809-682-7777, Ext. 2101 Correo electrónico: pablo.tactuk@one.gob.do  Encargado del Departamento de Cartografía: Juan Arias Tel. 809-682-7777, Ext. 3300 Correo electrónico: juan.arias@one.gob.do
<b>Unidad encargada</b>	Departamento de Cartografía, División de Límites y Linderos

---





Presentación .....	7
Introducción .....	9
<b>I. Simbología .....</b>	<b>11</b>
<b>II. Metodología .....</b>	<b>13</b>
Mapa político administrativo 2015 .....	16
Mapa político regional 2015 .....	17
<b>III. Datos generales de la República Dominicana .....</b>	<b>19</b>
Distrito Nacional .....	29
Azua .....	41
Baoruco .....	61
Barahona .....	73
Dajabón .....	91
Duarte .....	101
Elías Piña .....	123
El Seibo .....	137
Espaillat .....	151
Independencia .....	167
La Altagracia .....	177
La Romana .....	193
La Vega .....	203
María Trinidad Sánchez .....	225
Monte Cristi .....	239
Pedernales .....	251
Peravia .....	259
Puerto Plata .....	273
Hermanas Mirabal .....	295
Samaná .....	307
San Cristóbal .....	319
San Juan .....	341
San Pedro de Macorís .....	363
Sánchez Ramírez .....	379
Santiago .....	395
Santiago Rodríguez .....	429
Valverde .....	441
Monseñor Nouel .....	453
Monte Plata .....	467
Hato Mayor .....	487
San José de Ocoa .....	499
Santo Domingo .....	509
Listado de códigos de provincias, municipios y distritos municipales .....	533
Glosario .....	537
Mapa político municipal 2015 .....	541
Mapa político provincial 2015 .....	542

---



---

# Presentación

Las modificaciones constantes aprobadas por el Congreso Nacional a la división político administrativa del país en las últimas décadas, han generado un incremento en la demanda de estas demarcaciones por diversas instituciones de los sectores público y privado.

La Oficina Nacional de Estadística, con el objetivo de satisfacer los requerimientos de los distintos sectores de la sociedad, entrega la publicación **División Territorial 2015** de la República Dominicana, que constituye un instrumento de vital importancia para la administración y la planificación económica y social del país en el ámbito territorial.

Esta publicación periódica y actualizada de la división político-administrativa del país está actualizada al 30 de junio del 2015, mediante un intenso trabajo de recopilación y análisis de las leyes promulgadas por el Poder Ejecutivo.

Este documento presenta la división territorial con una relación de provincias y sus respectivos municipios y distritos municipales. Además, las secciones con sus parajes, los barrios y sub-barrios, identificados con sus códigos geográficos y la cartografía delimitada en sus demarcaciones.

Es uno de los resultados del proceso de reforma y modernización que ejecuta la actual Dirección de la ONE, acorde con los lineamientos trazados por el Presidente de la República, Lic. Danilo Medina Sánchez, orientados a convertir las estadísticas nacionales en un efectivo instrumento al servicio del desarrollo nacional.

**Pablo Tactuk**  
Director Nacional

---



---

# Introducción

La Oficina Nacional de Estadística es el órgano rector encargado de crear el documento oficial de la división territorial nacional para fines de estudios censales, muestrales y registros administrativos, lo que permite al Sistema Estadístico Nacional contar con una base de códigos geográficos para la generación de información estadística georreferenciada en cada demarcación territorial.

La actualización periódica de los límites y linderos es una de las actividades imprescindibles en el proceso de creación de un documento de la división territorial, trazados en los mapas de cada unidad territorial, obteniendo las unidades espaciales delimitadas y jerarquizadas territorialmente, cuyos resultados se registran con su nombre en el libro de la división territorial.

En la estructuración de la división territorial intervienen diferentes factores, como la historia, la cultura y la política. Los aspectos políticos han sido determinantes en el incremento notable de las nuevas divisiones político-administrativas.

La división política territorial de la República Dominicana ha sido objeto de innumerables modificaciones en el transcurso de un tiempo relativamente corto; producto de que diferentes sectores de la comunidad reclaman elevar de categoría a distintas demarcaciones, y estas peticiones, en su gran mayoría, son acogidas por el Congreso de la República.

El estudio se basa en la recopilación de información mediante la utilización de metodología análoga a otra más tecnológica, dando lugar a una mejor precisión en la fijación de los límites y linderos de las diferentes demarcaciones territoriales del país.

Las herramientas utilizadas en la investigación para la actualización cartográfica son esencialmente las siguientes: leyes sobre creación de unidades territoriales emanadas del Congreso Nacional y promulgadas por el Presidente de la República; fotografías aéreas, hojas topográficas, planos viales urbanos, Sistema de Posicionamiento Global (GPS) e imágenes satelitales.

Con el análisis geoespacial, todas las unidades territoriales se encuentran codificadas e identificadas con los nombres de las demarcaciones o unidades espaciales, es decir, provincia, municipio, distrito municipal, sección, barrio o paraje y sub-barrio.

Se presentan mapas que identifican en la división territorial, el área que abarca la provincia con sus respectivas divisiones de municipios y distritos municipales, y a la vez dividida en dos zonas: la zona urbana, representada con una mancha de color amarillo (barrios y subbarrios) y la zona rural (secciones y parajes).

La publicación División Territorial 2015 es el resultante de esta investigación de campo, en que se involucran los ayuntamientos de los municipios y distritos municipales, ya que por ley son determinantes en la delimitación del espacio.

Nuestro objetivo, al publicar esta división territorial, es convertirla en una fuente de información con una lista de los nombres de todas las unidades territoriales de cada una de las provincias con sus respectivas demarcaciones políticas, ubicadas en mapas de la geografía nacional; que permita al investigador generar análisis de distribución espacial e identificar cada unidad territorial; además, que proporcione los medios necesarios para satisfacer las necesidades de su población en el ámbito espacial.

---



## I. Simbología

El Distrito Nacional y cada provincia se encuentran identificados por la representación de un código de trece (13) dígitos, subdivididos en orden de: provincia, municipio, distrito municipal, sección, barrio o paraje y sub-barrio.

Ejemplo de código:

**División territorial del Distrito Nacional  
República Dominicana, 2015**

Región	Provincia	Municipio	Distrito municipal	Sección	Barrio/paraje	Sub-barrio	Toponimia o Nombre
<b>10</b>	<b>01</b>	<b>00</b>	<b>00</b>	<b>00</b>	<b>000</b>	<b>00</b>	<b>Distrito Nacional</b>
10	01	01	00	00	000	00	Santo Domingo de Guzmán
10	01	01	01	00	000	00	Santo Domingo de Guzmán
10	01	01	01	01	000	00	Santo Domingo de Guzmán (Zona urbana)
10	01	01	01	01	001	00	Los Peralejos
10	01	01	01	01	001	01	Los Peralejos
10	01	01	01	01	001	02	Los Ángeles
10	01	01	01	01	001	03	Brisas del Norte

Los dos primeros dígitos indican el código de la provincia (01). Los dos siguientes el municipio, los dos sub-siguientes el distrito municipal, luego la zona urbana o la sección, los tres que continúan son el barrio o paraje y los dos últimos el sub-barrio.

Para facilitar la lectura de los datos se han asignado franjas con el color amarillo para representar la provincia y con degradación del color gris para representar los municipios, distritos municipales, secciones y zona urbana, permaneciendo sin franjas de colores los barrios o parajes y los sub-barrios. El nombre de la zona urbana del municipio o distrito municipal se encuentra acompañado por la frase Zona urbana encerrada en paréntesis. Los nombres de los barrios se encuentran identificados en **negrita**.

**División territorial de la provincia Barahona  
República Dominicana, 2015**

Región	Provincia	Municipio	Distrito municipal	Sección	Barrio/paraje	Sub-barrio	Toponimia o Nombre
06	04	01	02	00	000	00	El Cachón (DM )
06	04	01	02	01	001	00	Centro del pueblo o Sector A
06	04	01	02	01	001	01	Centro del pueblo o Sector A
06	04	01	02	01	002	00	Los Gómez
06	04	01	02	01	002	01	Los Gómez
06	04	01	02	01	002	02	El Cerro
06	04	01	02	01	002	03	El Abanico
06	04	01	02	01	002	04	Los Almendros
06	04	01	02	01	003	00	Los Papiteros
06	04	01	02	01	003	01	Los Papiteros





## II. Metodología

La División Territorial 2015 es el producto final mediante un proceso de elaboración cartográfica que se basa en la implementación de un conjunto de pasos metodológicos, con el objetivo de presentar todas las demarcaciones territoriales del país (provincia, municipio, distrito municipal, secciones, barrios, sub-barrio y parajes), con sus respectivas identificaciones representadas mediante códigos.

Etapas metodológicas utilizadas para alcanzar el resultado final:

### 1. Estudio de las leyes vigentes

Identificando en los mapas cada una de las áreas territoriales y verificando sus límites.

### 2. Verificación de las unidades geográficas

Consiste en la identificación, verificación, delimitación y actualización de las áreas territoriales que presentan problemas de límites y linderos.

### 3. Medición y recolección de datos

Comprende información del país y de cada provincia con las características generales de sus áreas geográficas, antecedentes históricos y político administrativo; formando con los resultados un documento con sus aspectos más relevantes.

Consta de un prorrato en aquellas áreas territoriales que han recibido modificaciones, mediante los siguientes pasos:

- Descenso al terreno para la aplicación del análisis obtenido como resultado en el estudio de las leyes.
- Verificación, actualización de los límites.
- Elaboración de un mapa actualizado.

### 4. Actualización

A la fecha han sido ubicadas y delimitadas las zonas urbanas de todas las provincias con sus unidades barriales y sub-barriales.

### 5. Codificación de las unidades espaciales

Cada unidad territorial se le ha asignado un código que la identifica como puede observarse con el ejemplo siguiente

Región	Provincia	Municipio	Distrito municipal	Sección	Barrio/paraje	Sub-barrio	Toponimia o Nombre
10	32	03	01	01	004	00	El Edén
10	32	03	01	01	004	01	El Edén
10	32	03	01	01	004	02	Respaldo El Edén
10	32	03	01	01	004	03	Cerros del Edén

## 6. Actualización y denominación de la unidad espacial

Los nombres son escritos de acuerdo a las leyes emanadas del Congreso y entre paréntesis la forma correcta cómo se escribe ortográficamente, por ejemplo:

Región	Provincia	Municipio	Distrito municipal	Sección	Barrio/paraje	Sub-barrio	Toponimia o Nombre
07	22	01	04	03	000	00	Los Vallaondito (Los Bayahondito)
07	22	01	04	03	001	00	Los Vallaondito (Los Bayahondito)

Cuando aparece la toponimia (nombre) de un paraje y a su lado otro nombre, significa que en el terreno se le llama de las dos formas, por ejemplo:

Región	Provincia	Municipio	Distrito municipal	Sección	Barrio/paraje	Sub-barrio	Toponimia o Nombre
02	24	04	04	01	001	00	El Caserío o Hernando Alonzo
02	24	04	04	01	001	01	El Caserío o Hernando Alonzo

## 7. Elaboración de lista o tabla

- Lista o tabla de los municipios cabecera de provincias.
- Al final del documento se encuentra actualizada al 2015, una relación general de los municipios y distritos municipales con sus respectivos códigos

## 8. Mapas

El compendio de la división territorial consta de un conjunto de mapas generales y particulares, cuyo contenido abarca la ubicación de las unidades territoriales con sus límites, para cada una de las demarcaciones político administrativa del país.

## 9. Glosario

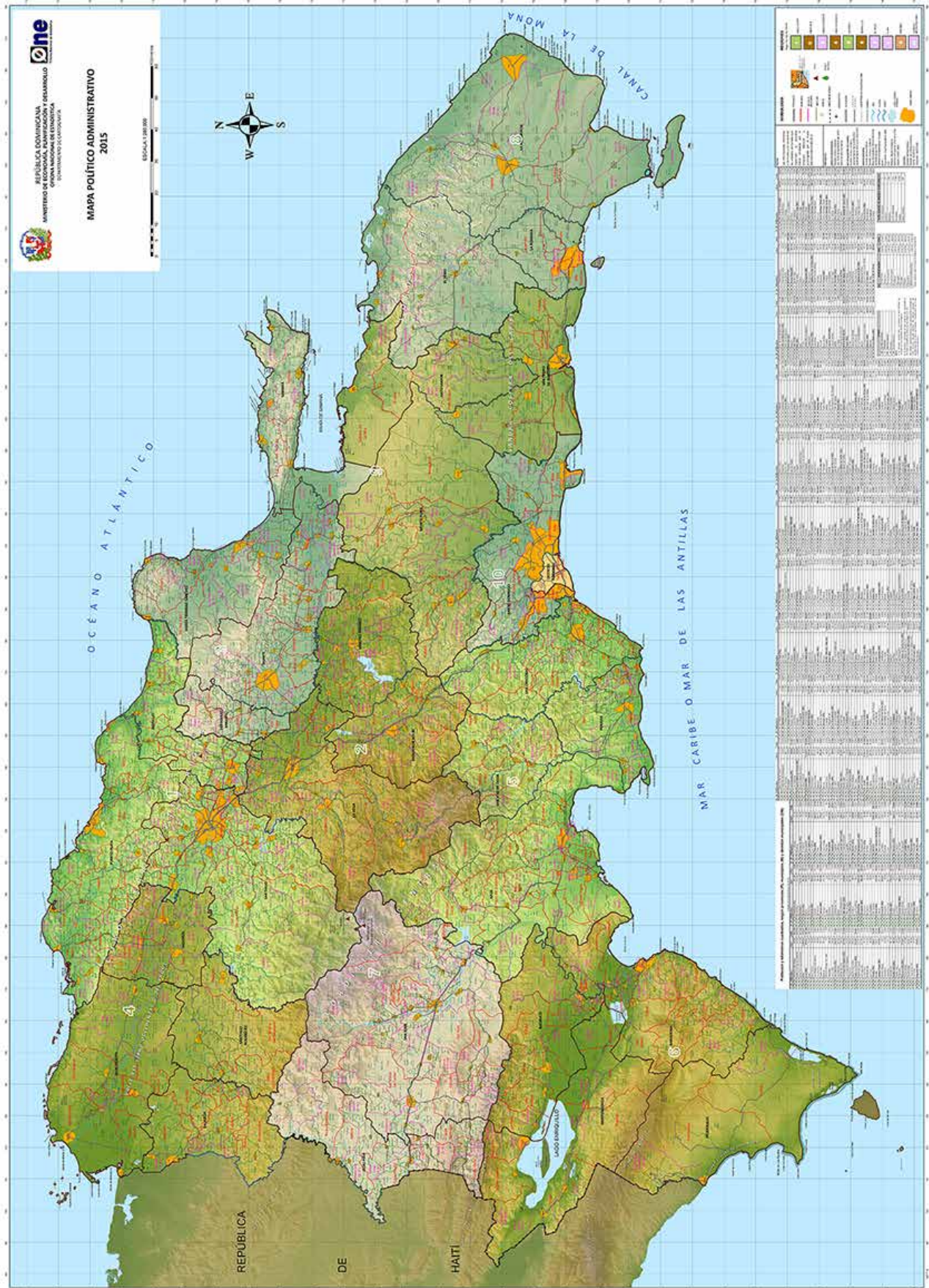
Creado con el objetivo de aportar a la comprensión de los términos geográficos utilizados en las características generales del país.

## 10. Información de límites de los barrios y sub-barrios

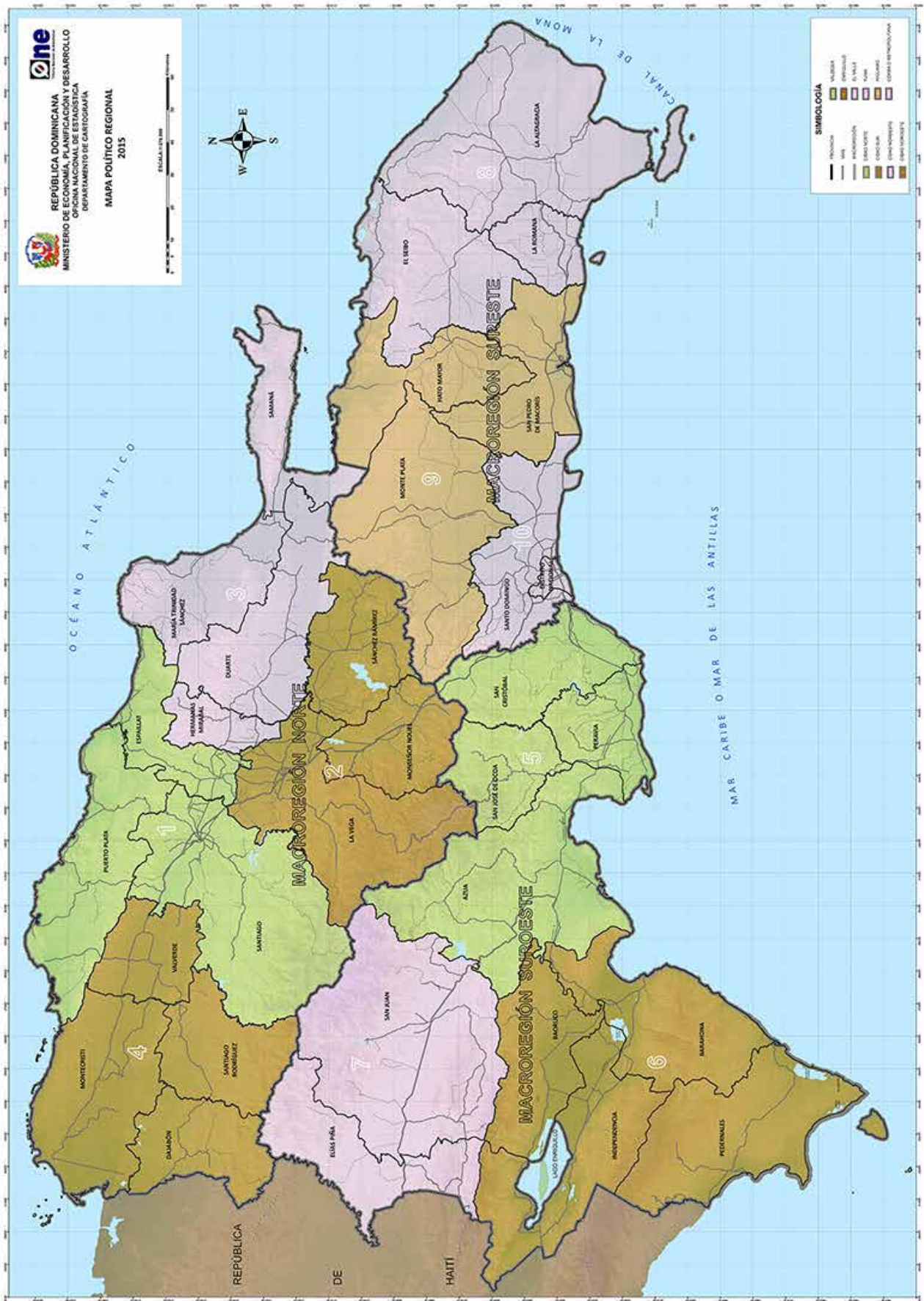
La delimitación de barrios y sub-barrios es el producto de consultas con las comunidades, y longevos del lugar, participación de la sala capitular e incumbentes de los ayuntamientos. Para cuestionamientos o aclaraciones al respecto, pueden dirigirse a la División de Límites y Linderos del Departamento de Cartografía, teléfono: 809-682-7777 extensión 3300.

División territorial por macro regiones, regiones y provincias de la República Dominicana, actualizada al 2015			
Macro regiones	Región número	Nombre región	Provincia
NORTE	I	Cibao Norte	Santiago Puerto Plata Espaillat
	II	Cibao Sur	La Vega Monseñor Nouel Sánchez Ramírez
	III	Cibao Nordeste	Duarte Hermanas Mirabal María Trinidad Sánchez Samaná
	IV	Cibao Noroeste	Valverde Monte Cristi Dajabón Santiago Rodríguez
SUROESTE	V	Valdesia	San Cristóbal Azua Peravia San José de Ocoa
	VI	Enriquillo	Barahona Baoruco Pedernales Independencia
	VII	El Valle	San Juan Elías Piña
SURESTE	VIII	Yuma	La Romana La Altagracia El Seibo
	IX	Higuamo	San Pedro de Macorís Hato Mayor Monte Plata
	X	Ozama O Metropolitana	Distrito Nacional Santo Domingo

NOTA: La regionalización establecida mediante el Decreto 685 de fecha 1ro. de septiembre del año 2000, fue modificada en su Artículo 46, surgió el Decreto 710-04 del 30 de julio de 2004 y se establece esta nueva regionalización del país compuesta por tres (3) Macro regiones y diez (10) Regiones.









### III. Datos generales de la República Dominicana

#### Ubicación geográfica de la isla

La isla de Santo Domingo se encuentra en el centro geográfico del continente americano. Forma parte del archipiélago de las Antillas Mayores y es la segunda en extensión territorial después de Cuba. Su posición intermedia en este archipiélago le confiere una gran importancia geoestratégica, la cual se encuentra sustentada en lo geopolítico ya que a través de la historia continúa siendo una zona de tránsito obligatorio para las embarcaciones que utilizan el canal de Panamá, ubicado en América Central, y sirve de enlace marítimo entre los dos principales océanos: Atlántico y Pacífico.

Su ubicación geográfica le proporciona un clima tropical, pues las cálidas aguas del mar Caribe y el océano Atlántico la rodean y le proporcionan moderadas temperaturas y precipitaciones durante todo el año.

Es un puente aéreo entre los países de América y los del continente europeo. Su extensión territorial es de 77,914 km<sup>2</sup>. Sus coordenadas geográficas son 17° 36' y 20° 05' latitud norte; y 68° 19' y 74° 29' longitud oeste.

En la parte este fue llamada Quisqueya por los aborígenes, y Haití en la parte oeste de la isla, y Española o Hispaniola por los españoles a su llegada. Se encuentra dividida en dos estados soberanos e independientes: República Dominicana en la parte oriental y Haití en la parte occidental.

#### Ubicación de la República Dominicana

Forma parte de la isla Española, denominada así por el Almirante Cristóbal Colón en 1492, y se localiza en el hemisferio norte y al sur del Trópico de Cáncer. Sus coordenadas geográficas son entre 17° 36' y 19° 58' latitud norte y entre 68° 19' y 72° 01' longitud oeste. Ha sido afectada por ciclones de manera determinante a través de la historia, por encontrarse ubicada en la ruta seguida por dichos fenómenos atmosféricos.

#### Límites

Limita al norte con el océano Atlántico que la separa de las islas Caicos y Turcos, al este con el canal de la Mona que la separa de Puerto Rico; al sur con el mar Caribe o de las Antillas que la separa de Venezuela y al oeste, la línea fronteriza que la separa de la República de Haití.

#### Extensión territorial

48,310.97 km<sup>2</sup> sin el territorio marítimo.

#### Población (Censo 2010)

9,445,281 habitantes.

#### Densidad poblacional

195.5 hab/km<sup>2</sup>.

#### División política administrativa

República Dominicana se encuentra dividida en tres macro regiones, que a su vez se subdividen en 10 regiones administrativas. En cuanto a su división política posee 1 Distrito Nacional, 31 provincias y 154 municipios, 232 distritos municipales, 1,182 secciones, 9,965 parajes, 2,621 barrios y 4,954 sub-barrios.



## Forma y dimensiones

Su forma es la de un triángulo con base en la frontera haitiana. La irregularidad de sus lados le da un perímetro muy desarrollado, de 1,963 km; su línea costera se extiende unos 1,576 km y la línea fronteriza con la República de Haití tiene 388 km.

Sus dimensiones máximas son de 390 km en dirección este-oeste, desde Cabo Engaño, en el paraje Cabo Engaño de la provincia La Altagracia, hasta Punta de Agua, en el paraje Las Lajas en la provincia Independencia; y de 265 km en dirección norte-sur, desde Cabo Isabela, paraje La Culebra en la provincia Puerto Plata, hasta Cabo Beata, paraje Los Tres Charcos, en la provincia Pedernales.

## Islas adyacentes

Saona (105.03 km<sup>2</sup>), Beata (42.10 km<sup>2</sup>), Catalina (9.18 km<sup>2</sup>), Cayos Siete Hermanos (0.40 km<sup>2</sup>), Islote Alto Velo (0.93 km<sup>2</sup>), Catalinita (1.0 km<sup>2</sup>) y Cayo Levantado.

## Islas internas

Se encuentran ubicadas en el interior del Lago Enriquillo y son las siguientes: Cabritos, Barbarita e Islita.

## Relieve

El relieve terrestre de la República Dominicana es abundante en accidentes geográficos y se caracteriza por la variedad de llanuras, valles, depresiones, cordilleras, sierras, mesetas, promontorios, procurrentes y mogotes. Posee tres cordilleras principales: Central, Septentrional y Oriental. Sus sierras son: Samaná, Baoruco, Neiba, Martín García y Yamasá.

## Yacimientos minerales

Los principales yacimientos minerales se encuentran localizados en los siguientes sistemas montañosos:

- Cordillera Central: lignito (carbón de piedra) hierro, arcilla industrial, mármol, feldespato y caliza, entre otras.
- Cordillera Septentrional: ámbar, caliza, arcilla industrial.
- Sierra Oriental: lignito, ámbar, hierro.
- Sierra de Neiba: travertino, caliza, arcilla.
- Sierra de Yamasá: oro y plata, ferroníquel, arcilla, mármol caliza, cobre.
- Sierra de Baoruco: bauxita, larimar, travertino, sal y yeso.
- Sierra de Samaná: mármol, lignito, arcilla.

## Valles

Los valles del Cibao, de San Juan, de Bonao, de Villa Altagracia, de Neiba o del Yaque del Sur y de Ocoa. Entre los valles intramontanos se encuentran: Constanza, Jarabacoa, Tireo, Valle Nuevo, Rancho Arriba, Río Limpio, Vallejuelo, El Cercado y Hondo Valle.

## Llanos

Los llanos costeros del Atlántico (Bajabonico, Puerto Plata, Yásica, Boba y Nagua) y los del Caribe (Azua, Pedernales, Oviedo y Peravia). Los llanos costeros de Sabana de La Mar y de Miches. La llanura costera del Caribe es la más importante por su gran extensión.

Otras formas importantes del relieve dominicano son la península de Samaná, el procurrente de Barahona y el promontorio de Cabrera.

## Zonas cársicas o kársticas

Los Haitises, el Promontorio de Cabrera y el Procurrente de Barahona.

## Hidrografía

La República Dominicana cuenta con cinco cuencas hidrográficas importantes:

- La cuenca del río Yaque del Norte, el más largo del país, con una extensión de 296 kilómetros. Sus afluentes son: el Jimenoa, Bao, Amina, Mao, Guayubín y Maguaca.
- La cuenca del río Yaque del Sur, con extensión de 209 kilómetros. Sus afluentes son: San Juan, En Medio y Las Cuevas.
- La cuenca del río Yuna, el más caudaloso. Se extiende por 210 kilómetros y tiene como afluentes principales los ríos: Camú, Masipetro, Maimón, Chacuey y Cuaba.
- La cuenca del río Ozama es la cuarta en importancia por su tamaño, y es la que atraviesa el Distrito Nacional y la provincia Santo Domingo, con un recorrido de 148 kilómetros. Su afluente principal es el río Isabela.
- La cuenca del Artibonito, es un río internacional, nace en la loma Nalga de Maco, provincia Elías Piña, República Dominicana y desemboca en el Golfo de Gonaive en Haití. Recorre 321 kilómetros y es considerado el más largo de la isla. Sus afluentes son: Macasía, Libón y Joca.

## Ríos más contaminados

Ozama e Isabela en Santo Domingo; Higuamo en San Pedro de Macorís; Yaque del Norte en Santiago; San Marcos en Puerto Plata, el Jaya en San Francisco de Macorís, la cuenca baja del río Haina y las cuencas media y baja de los ríos Yuna y Camú.

## Cuencas lacustres

Poseemos en nuestro territorio 270 lagos, lagunas, charcos y humedales. El Lago Enriquillo, el más extenso e importante de la República Dominicana con 265 km<sup>2</sup> de superficie. En la actualidad se encuentra en crecimiento y comunidades de las provincias Baoruco e Independencia están siendo afectadas por las inundaciones.

## Zonas pesqueras

Las principales zonas de pesca del país son las costas de Monte Cristi, San Pedro de Macorís y Barahona; las bahías de Ocoa, Samaná y Cabo Engaño, así como los bancos de pesca de la Navidad y La Plata.

## Puertos principales

En el Atlántico Norte: Manzanillo, Puerto Plata, Sánchez y Samaná.

En la costa del Caribe: Santo Domingo, Sans Soucí, Haina, Andrés (Boca Chica), San Pedro de Macorís, La Romana, Barahona y Cabo Rojo, en Pedernales.

## Presas

La primera presa construida en el país fue la de Tavera, inaugurada el 27 de febrero de 1972. Luego se construyeron las de Valdesia en 1975, Rincón en 1978, Sabana Yegua en 1980; Hatillo, Bao, Maguaca, Chacuey y Sabaneta en 1981. Además, Jigüey, Aguacate, Monción, Mijo, Cabeza de Caballo, Guanajuma y el Llagal.

## Contraembalses

López-Angostura, Las Barías.

Hidroeléctricas: Río Blanco, Las Damas, Jimenoa, El Salto, Los Toros y Aniana Vargas.

## Canales de riego

Los principales son: Monsieur Bogaert que se alimenta con las aguas del Yaque del Norte; Marcos A. Cabral, alimentado por las aguas del Nizao; José Joaquín Puello por las aguas del río San Juan; Mayor de YSURA, que se alimenta con las aguas de la presa de Sabana Yegua; el canal Principal AGLIPO I y AGLIPO II, con las aguas de la cuenca baja del río Yuna.

## Clima

La República Dominicana tiene un clima tropical debido a su latitud, donde es predominante el tropical húmedo de sabana. La pluviometría promedio oscila entre los 500 y 3,000 milímetros cúbicos de lluvia anual. La temperatura media anual oscila entre los 15 y 30°C, siendo el mes de agosto el más cálido, mientras que en enero se registran las temperaturas más bajas. Debido al régimen de los vientos alisios y a lo variado del relieve, existen diversos tipos de clima que van desde el bosque seco hasta el muy húmedo de bosque; siendo estos microclimas: tropical húmedo de sabana, tropical húmedo de bosque, tropical muy húmedo de bosque, bosque seco y monte espinoso.

## Bosques dominicanos

Bosques de manglares, de pinos, de xerófila, artificiales y vegetación de sabana.

## Áreas protegidas y santuarios de mamíferos marinos

- Parques Nacionales: J. Armando Bermúdez, José del Carmen Ramírez, Parque del Este, Alain H. Lioger, Los Haitises, Jaragua, Isla Cabritos, Sierra de Baoruco y El Morro de Monte Cristi.
- Parque submarino La Caleta y Mirador del Norte.
- Santuarios: Banco de la Plata, Estero Hondo y banco de la Navidad.

## Reservas científicas

Isabel de Torres, laguna Rincón, de Cabral; Ébano Verde, Las Neblinas, lagunas Redonda y Limón, Valle Nuevo, loma Quita Espuela, Dr. Orlando Cruz Franco o de Villa Elisa, cuevas del Pomier, Las Maravillas y el Cinturón Verde de Santo Domingo, entre otras.

## Antecedentes históricos

La isla Española, o Quisqueya como la denominaban los aborígenes, estaba ocupada antes de la conquista por diversos pueblos indígenas: Taínos, constituían el grupo principal y practicaban una agricultura de roza y montículo; en el noroeste se encontraban otros grupos menos desarrollados como los Ciguayos y los Macorixes o Macorises. Territorialmente la isla se encontraba dividida en cinco Cacicazgos: Marién, Maguá, Maguana, Higüey y Jaragua.

**1492:** Desembarco de Cristóbal Colón en la isla en su primer viaje. Los habitantes de la isla la tenían dividida en cinco territorios llamados cacicazgos, cada cacicazgo se subdividía en unidades territoriales de menor categoría denominadas nitaínatos.

**1493-1499:** Gobierno de Cristóbal Colón. El 2 de enero de 1494, Cristóbal Colón fundó la primera ciudad del Nuevo Mundo, que llamó La Isabela. Luego fundaron las villas de La Buenaventura en lo que hoy es San Cristóbal y Nueva Isabela, en el territorio de lo que en la actualidad es Santo Domingo.

**1501-1509:** Francisco Bobadilla gobernó en 1501, siendo sustituido al año por Nicolás de Ovando, quien organizó definitivamente la colonia, implantó la institución de la encomienda y reconstruyó Santo Domingo en su emplazamiento definitivo (1502). Durante este mandato creó 14 villas, las ocho primeras fundadas en lo que actualmente corresponde a República Dominicana: Salvaleón de Higüey, La Buenaventura, Azua de Compostela, Santa Cruz de El Seibo, San Juan de la Maguana, Santiago de los Caballeros, Puerto Plata. Las otras seis se fundaron en territorio haitiano: Santa Cruz de Iguayagua, Puerto Real de Bayajá, Salvatierra de la Sabana, Santa María de la Vera Paz, Lares de Guahaba y Villanueva de Jáquimo. En 1509 fue sustituido por Diego Colón, en cuyo gobierno se construyó el Alcázar de Colón.

**1511:** Se instituyó la Real Audiencia de Santo Domingo, primer tribunal creado en la Española, que se constituyó en la principal plataforma de expansión para las exploraciones de conquista de las Antillas y el área continental de América.

**1516:** Gobierno de los Padres Jerónimos. Hubo cambios significativos en la composición étnica y en la demografía colonial.

**1519:** El Licdo. Rodrigo de Figueroa sustituyó en el gobierno a los Padres Jerónimos. Rebelión de Enriquillo.

**1520:** Segundo Gobierno de Diego Colón. Inicio del desarrollo de la industria azucarera.

**1630:** Primeros establecimientos franceses en la parte occidental.

**1697:** El Tratado de Ryswick impuso la cesión de la parte occidental a Francia, concretando la división de la Española en dos colonias: Santo Domingo y Saint Domingue.

**1777:** El Tratado de Aranjuez, firmado entre España y Francia, estableció los límites fronterizos entre los territorios español y francés en la isla de Santo Domingo.

**1795:** El Tratado de Basilea estableció la cesión del resto de la Española a Francia. A cambio de España cederle la parte oriental de la isla de Santo Domingo, Francia le devolvía todos los territorios que había conquistado al norte de la península ibérica.

**1802-1808:** Gobierno francés en la parte oriental de la Española dirigido por Louis Marie Ferrand, al servicio del Imperio Napoleónico. Este gobierno se mantendrá hasta la Batalla de Palo Hincado en 1808, en la que las tropas dirigidas por Juan Sánchez Ramírez derrotan a las francesas con lo que se produce el retorno de la corona española a la parte oriental de la isla, ya que la parte occidental de la Española (Haití) había proclamado su independencia en 1804.

**1821-1822:** Se proclamó el «Estado independiente del Haití español», por José Núñez de Cáceres bajo protectorado colombiano, período denominado Independencia Efímera. Pocos meses después Jean Pierre Boyer conquistó la parte oriental y la reintegró a Haití.

**1843-1844:** Levantamiento de la Sociedad Secreta la Trinitaria y declaración de independencia de la República Dominicana el día 27 de febrero del 1844. El 24 de julio de 1844 la Junta Central Gubernativa establece la primera división territorial político-administrativa de la recién creada nación dominicana.

**1844-1861:** El hacendado Pedro Santana dominó el país apoyándose en un ejército, ante la permanente amenaza de reconquista por parte de Haití. Santana ofreció la anexión del territorio dominicano a Estados Unidos, Francia y España, la cual fue finalmente aceptada por este último país. El 24 de agosto de 1861 se establece una nueva división territorial que cambia el nombre al país, de República Dominicana a Capitanía General de Santo Domingo, con siete gobiernos políticos, trece tenencias de gobiernos, doce comandancias de armas y ocho puestos militares.

**1865:** La Restauración de la República y la salida definitiva de las tropas españolas. El 14 de noviembre de 1865 la Constitución establece una nueva división territorial de la República en cinco provincias: Santo Domingo de Guzmán, Santiago de los Caballeros, Concepción de la Vega, Compostela de Azua y Santa Cruz de El Seibo; y dos distritos marítimos: Puerto Plata y Samaná. Cada provincia y distrito marítimo se subdivide en comunes (municipios).

**1880:** Mediante Ley Constitucional N.º 1859, de fecha 18 de mayo de 1880, se ratifica que la República seguirá dividida en cinco provincias.

**1904-1930:** Las aduanas del país fueron puestas bajo control de los EE.UU. que entre 1916 y 1924 ocupó militarmente la República. El 9 de septiembre de 1907, la Ley N.º 4803 establece que el territorio dominicano se divide en provincias y estas en comunes. Las provincias son: Santo Domingo, Azua, Barahona, El Seibo, San Pedro de Macorís, Samaná, Puerto Plata, Monte Cristi, Santiago, Espaillat, La Vega y Pacificador (Duarte). En 1929 se firma el Tratado Fronterizo mediante el cual República Dominicana cedía al territorio haitiano las comunes San Rafael, San Miguel de la Atalaya, Híncha, Juana Méndez y Las Caobas.

**1930-1939:** Rafael Leonidas Trujillo asume el gobierno y en 1932 se crea la provincia Trujillo integrada por la provincia Santo Domingo. En 1934, mediante Ley No. 745 se crea el Distrito Nacional. En 1936 la ciudad de Santo Domingo pasa a denominarse Ciudad Trujillo y el Distrito Nacional cambia el nombre por Distrito de Santo Domingo. Se firma entre los Presidentes de República Dominicana y Haití, el Protocolo de Revisión del Acuerdo sobre la Frontera de 1929, y se establece la frontera definitiva entre las dos naciones. En 1938 se crean las provincias Benefactor (hoy San Juan de la Maguana) y Dajabón; se promulga la primera ley general sobre división territorial, Ley 125. En 1939 se establece que el territorio dominicano se encuentra dividido en 1 Distrito Nacional, 15 provincias, 66 comunes, 5 distritos municipales y 32 secciones. En este período de gobierno dictatorial se registra un aumento sistemático en la creación de villas y secciones con el nombre de los familiares de Trujillo y se inicia una permanente fragmentación y aumento de unidades territoriales.

**1940-1949:** Mediante Ley N.º 83 de 1942, se crea una nueva provincia fronteriza, San Rafael (Elías Piña). El 18 de marzo de 1943 el territorio correspondiente a las comunes Neiba, Duvergé y La Descubierta queda segregado de la provincia Barahona para constituir en unión a la común Tamayo una nueva provincia denominada Baoruco. En noviembre de 1944 se suprime la provincia Monseñor Nouel y las comunes Monte Plata, Yamasá y Bayaguana. Las comunes Guerra y La Victoria pasan a formar parte de la provincia Trujillo (San Cristóbal). La provincia La Vega, en 1945 queda conformada por las comunes La Vega, Jarabacoa y Monseñor Nouel.

**1950-1959:** En 1956, el Congreso Nacional aprueba y el Poder Ejecutivo promulga la Ley N.º 4400, Ley General sobre División Territorial, en la cual se clasifican las poblaciones de la República en las categorías de ciudades, villas y aldeas. Se crearon las provincias La Altagracia (que era municipio de la provincia El Seibo), Baoruco e Independencia (que pertenecían a la provincia Barahona), San Rafael (que pertenecía a la provincia Benefactor), Sánchez Ramírez (que pertenecía a la provincia La Vega), Salcedo (que pertenecía a la provincia Espaillat), Santiago Rodríguez (que pertenecía a la provincia Monte Cristi), y Trujillo Valdez (Peravia) que pertenecía a la provincia Trujillo (San Cristóbal), En esta ley el territorio nacional estaba conformado por 22 provincias y un Distrito Nacional.

En 1959 el Congreso Nacional aprueba y el Poder Ejecutivo promulga la Ley N.º 5220, Ley General sobre División Territorial en la cual se clasifican las poblaciones de la República en las categorías de ciudades, villas y aldeas. Se crearon las provincias Pedernales, que pertenecía a la provincia Barahona, y Valverde, que pertenecía a la provincia Santiago. También la provincia Julia Molina, de un municipio de la provincia Samaná. En esta ley, el territorio nacional estaba conformado por 25 provincias y un Distrito Nacional.

**1960-1969:** El Congreso Nacional de 1961 mediante ley cambia los nombres de Ciudad Trujillo por Santo Domingo de Guzmán; de las provincias Benefactor por San Juan de la Maguana, Libertador por Dajabón, José Trujillo Valdez por Peravia; Trujillo por San Cristóbal, Julia Molina por María Trinidad Sánchez. Se crea la provincia La Altagracia con cabecera en Higüey. En 1965 se cambia el nombre a la provincia San Rafael por La Estrelleta.

**1970-1979:** En 1972 cambia el nombre de la provincia La Estrelleta por Elías Piña. En 1974 se eleva la sección Maimón a distrito municipal del municipio Monseñor Nouel en la provincia La Vega; se crea el distrito municipal Polo en la provincia Barahona y se erige en distrito municipal la sección Partido de la provincia Dajabón. Se fusionan las secciones El Llano, Guanito y Las Lagunas formando el municipio El Llano en la provincia Elías Piña; la sección Mella es elevada a distrito municipal y luego a municipio en la provincia Independencia; Villa Jaragua y Paraíso fueron elevadas a municipios en la provincia Baoruco.

En 1978 se eleva a municipio el distrito municipal Peralta y a distrito municipal la sección Tábara Arriba, pertenecientes a la provincia Azua. En la provincia Barahona se eleva a municipio el distrito municipal Vicente Noble y la sección Las Salinas a distrito municipal. Se erige municipio El Valle en la provincia El Seibo. El Factor en 1979 es elevado a distrito municipal en la provincia María Trinidad Sánchez, y a distrito municipal La Cueva de la provincia Sánchez Ramírez

**1980-1989:** En 1980 Jamao al Norte es elevado a distrito municipal en la provincia Espaillat, al igual que la sección Las Terrenas en la provincia Samaná. En 1981, mediante decreto N.º 2465 el Poder Ejecutivo estableció que administrativamente el país se encuentra dividido en tres grandes regiones y siete sub-regiones. En 1982 se crean las provincias Monte Plata y Monseñor Nouel; El Peñón y Fundación son elevados a distrito municipal en la provincia Barahona y también la sección Postrer Río, en la provincia Independencia. Es llevada a distrito municipal la sección Estebanía, provincia Azua.

En diciembre de 1984 se crea la provincia Hato Mayor con la ciudad Hato Mayor del Rey como capital. En 1987 se eleva a la categoría de distrito municipal la sección Juan Santiago, en provincia Elías Piña y La Otra Banda, en la provincia La Altagracia.

En 1988 se eleva a distrito municipal la sección San Víctor en la provincia Espaillat; a municipio el distrito municipal El Factor en la provincia María Trinidad Sánchez; y a distrito municipal la sección Sabana Larga del municipio San José de Ocoa, provincia Peravia. Se eleva a distrito municipal la sección Rancho Arriba del municipio San José de Ocoa en 1989; Pueblo Viejo, en la provincia Azua y El Pino de la provincia Dajabón son elevados a distritos municipales.

**1990-1999:** En 1991 quedan elevadas a distritos municipales, las secciones Matanzas y Sabana Buey en la provincia Peravia, además la sección La Mata en la provincia Sánchez Ramírez. En 1992 se eleva a distrito municipal La Ciénaga en la provincia Barahona. En 1993 Arenoso es elevado a municipio en la provincia Duarte. Baitoa de la provincia Santiago, Joba Arriba de la provincia Espaillat y Tireo Arriba de la provincia La Vega son elevados a distritos municipales.

En 1996 se eleva a la categoría de municipio Las Terrenas en la provincia Samaná, Consuelo en la provincia San Pedro de Macorís, Partido en la provincia Dajabón y Villa Los Almácigos en la provincia Santiago Rodríguez. Son elevadas a distritos municipales las secciones Matancitas en la provincia María Trinidad Sánchez, Canoa en Barahona y Jima Abajo en La Vega.

Son erigidas en 1997 a distritos municipales las secciones Galván en la provincia Baoruco, Jaquimeyes en la provincia Barahona; Pedro Sánchez en la provincia El Seibo; Yerba Buena y Las Cañitas de la provincia Hato Mayor; Los Botados de la provincia Monte Plata; Pizarrete de la provincia Peravia; Hatillo Palma en la provincia Monte Cristi; La Ciénaga y Paya en la provincia Peravia; La Canela, Rubio y Juncalito en la provincia Santiago.



Son elevadas en 1998 a la categoría de distrito municipal las secciones Guayabal en la provincia Independencia; Juancho en la provincia Pedernales; Sabana Buey con el nombre de Sabana Yegua en la provincia Azua; La Ciénaga del municipio San José de Ocoa en la provincia Peravia y Agua Santa del Yuna en la provincia Duarte. Se eleva a la categoría de municipio La Peña en la provincia Duarte; Quisqueya en la provincia San Pedro de Macorís y Las Guáranas en la provincia Duarte.

En 1999, las secciones El Cachón en la provincia Barahona, Sabana Buey en la provincia Azua, Río Verde Arriba y Rincón en la provincia La Vega, Veragua de la provincia Espaillat y Cana Chapetón en la provincia Monte Cristi, fueron elevadas a la categoría de distrito municipal.

**2000:** Las secciones El Puerto de la provincia San Pedro de Macorís, Palmar de Ocoa de la provincia Azua, Cenoví de la provincia Duarte, Juan López Abajo de la provincia Espaillat, Mata Palacio de la provincia Hato Mayor y Arroyo Salado de la provincia María Trinidad Sánchez, fueron elevadas a distritos municipales.

**2001:** En este año el territorio nacional se encontraba dividido en 30 provincias, 121 municipios y 86 distritos municipales. Mediante Ley N.º 163-01 se crea la provincia Santo Domingo, separada del Distrito Nacional y dividida en varios municipios y distritos municipales. La provincia Santo Domingo tiene su cabecera en el municipio Santo Domingo Este; deja al Distrito Nacional la porción de la ciudad de Santo Domingo de Guzmán pasando este territorio a ser eminentemente urbano. También se crea la provincia San José de Ocoa.

Se elevan a municipios los distritos municipales Las Yayas de Viajama, Las Charcas y Estebanía, pertenecientes a la provincia Azua. Se crea el distrito municipal El Palmar en la provincia Baoruco, Polo en provincia Barahona y Jamao al Norte, en la provincia Espaillat

También se elevan a distritos municipales las secciones El Jovero de la provincia El Seibo, Guayabo Dulce de la provincia Hato Mayor, Boca de Yuma de la provincia La Altagracia, Palmar Arriba y San Francisco de Jacagua de la provincia Santiago. También El Carretón de la provincia Peravia, Pescadería y Los Patos en la provincia Barahona, Las Lagunas Debajo de la provincia Espaillat, El Limón de la provincia Samaná; la Bija y Angelina de la provincia Sánchez Ramírez, y Limón, en la provincia Independencia

**2002:** El territorio de la República Dominicana en el 2002 estaba dividido en un (1) Distrito Nacional, 31 provincias, 125 municipios y 99 distritos municipales. Mediante decreto 685-00 se modifica la división administrativa del territorio nacional en tres grandes regiones y 9 regiones de desarrollo.

**2005:** Mediante Ley N.º 64-05, de fecha 31 de enero de 2005, se elevan los distritos municipales Los Alcarrizos y Pedro Brand a la categoría de municipios, y se elevan los parajes La Guáyiga, Palmarejo y Pantoja, así como la sección La Cuaba, a la categoría de distritos municipales. La Ley N.º 421-05, de fecha 13 de octubre de 2005, sustituye el nombre Monseñor Nouel, al municipio cabecera de la provincia Monseñor Nouel por el de Bonaó.

**2006:** Mediante Ley N.º 203-06 del 3 de mayo de 2006, se eleva la sección Guayacanes del municipio San Pedro de Macorís a la categoría de municipio. Esta ley dispone que la provincia San Pedro de Macorís esté constituida por los municipios San Pedro de Macorís, Los Llanos, Ramón Santana, Consuelo, Quisqueya y Guayacanes, y eleva el paraje Los Conucos a la categoría de sección.

**2007:** Mediante Ley N.º 58-03 del 18 de mayo de 2007, se eleva el distrito municipal de Sabana Iglesia a la categoría de municipio, en la provincia Santiago de los Caballeros.

**2010:** Mediante Ley N.º 114-10 del 22 de agosto de 2010, se crea el distrito municipal Tavera, del municipio La Vega, provincia La Vega.

Mediante Ley N.º 47-10 del 15 de marzo del 2010, se crea el distrito municipal Mamá Tingó, del municipio Yamasá, provincia Monte Plata.

Mediante Ley N.º 298-10 del 29 de diciembre del 2010, se crea el distrito municipal Zambrana Abajo, del municipio Cotuí, provincia Sánchez Ramírez.

**2012:** La sección Barranca es elevada a distrito municipal con el nombre de Don Juan Rodríguez en la provincia La Vega.

**2013:** Mediante Ley N.º 66-13 de fecha 12 de abril, se modifica la integración y los límites del distrito municipal Maimón y se crea la sección Cambiaso del municipio Puerto Plata, en la provincia Puerto Plata.



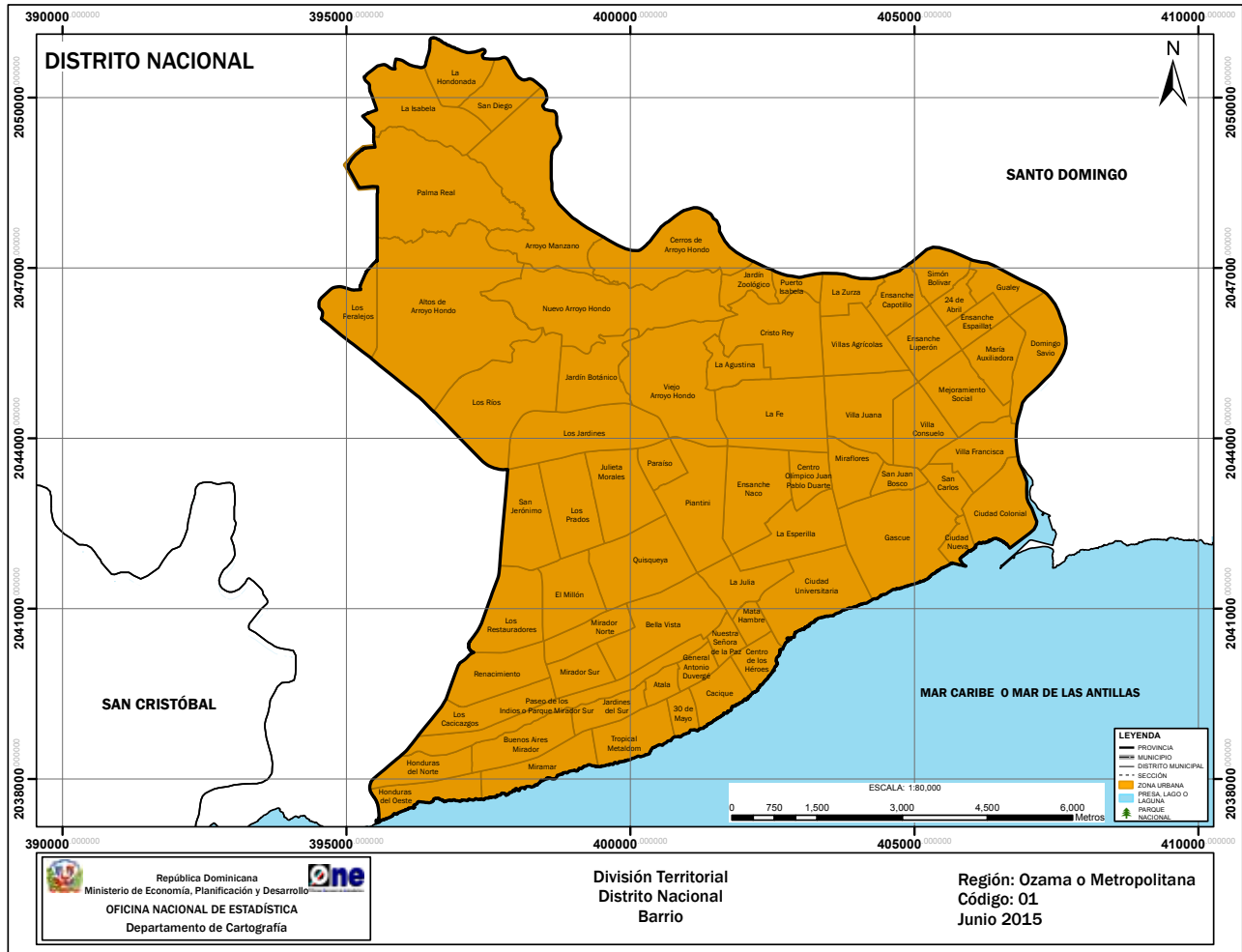


---

---

# **DISTRITO NACIONAL**





## DISTRITO NACIONAL

### Ubicación geográfica

El Distrito Nacional está situado en la región Ozama de la República Dominicana, a orillas del mar Caribe. La Ley N.º 163-01 establece que sus límites son al norte la Autopista Duarte, hasta el Km 13 (Avenida República de Colombia y Pantoja) y el río Isabela; al este con el río Ozama y el municipio Santo Domingo Este; al sur con el mar Caribe y al oeste con el municipio Santo Domingo Oeste y la Avenida Gregorio Luperón. Es la única demarcación territorial completamente urbana. Sus coordenadas geográficas son 18°29' latitud norte y 69°56' longitud oeste.

### Extensión territorial

91.58 km<sup>2</sup>.

### Población (Censo 2010)

965,040 habitantes.

### Densidad poblacional

10,538 hab/km<sup>2</sup>.

### División política administrativa

Posee 70 barrios y 257 sub-barrios. No tiene zona rural.

### Antecedentes históricos

Con la Ley N.º 745, del 7 de septiembre de 1934, publicada en la Gaceta N.º 4716, se derogan las Leyes N.º 397 y 650, creando el Distrito Nacional con la común Santo Domingo. La Ley N.º 804 de fecha 31 de diciembre de 1934, publicada en la Gaceta N.º 4252, ratifica la creación del Distrito Nacional, así como su reorganización.

Según la Constitución dominicana, el Distrito Nacional está formado por la ciudad de Santo Domingo de Guzmán, capital de la República Dominicana. En ella está el asiento del Gobierno central y tiene supremacía frente a las demás provincias.

Es asiento de la universidad Santo Tomás de Aquino, la más antigua de América, creada mediante la Bula In Apostolatus Culmine, expedida el 28 de octubre de 1538, llamada actualmente Universidad Autónoma de Santo Domingo. Los monumentos coloniales construidos durante el gobierno de Nicolás de Ovando (siglo XVI), se encuentran en el territorio del Distrito Nacional, entre ellos están: el Hospital San Nicolás de Bari, primer hospital e Iglesia levantado en América, el Convento de Santo Domingo o de los Dominicos, el Monasterio de San Francisco, la Casa de la Moneda, la Torre del Homenaje, todos ubicados en la Zona Colonial.

Mediante la Ley N.º 163-01 de fecha 16 de octubre de 2001, el Distrito Nacional quedó dividido en dos demarcaciones diferentes: Distrito Nacional (constituido solo por la ciudad de Santo Domingo de Guzmán) y la provincia de Santo Domingo. La Ley N.º 64-05 afectó el límite oeste del Distrito Nacional con el municipio Santo Domingo Oeste, descrito en la Ley N.º 163-01.

La evolución territorial que han tenido la provincia y sus municipios a lo largo de su historia tiene como soporte las leyes que les dieron origen, mostradas a continuación:

FECHA CREACIÓN	N.º Ley	UNIDAD TERRITORIAL	NOMBRE
<b>7-09-1934</b>	<b>745</b>	<b>Provincia</b>	<b>Distrito Nacional</b>
7-09-1934	745	Municipio	Santo Domingo de Guzmán

### Relieve

- Llano: ocupa parte del llano costero del Caribe o llanura oriental.

### Hidrografía

- Cuenca: Cuenca del Ozama, compartida con la provincia Santo Domingo.
- Ríos: Ozama e Isabela.
- Arroyos: Manzano, Hondo, Porquero y Arenoso.

### Clima

El clima del Distrito Nacional es tropical húmedo de sabana y la temperatura oscila entre los 22 °C y los 30 °C; las precipitaciones anuales son de aproximadamente 1,500 mm<sup>3</sup>.

División territorial del Distrito Nacional  
República Dominicana, 2015

Región	Provincia	Municipio	Distrito municipal	Sección	Barrio/paraje	Sub-barrio	Toponimia o Nombre
<b>10</b>	<b>01</b>	<b>00</b>	<b>00</b>	<b>00</b>	<b>000</b>	<b>00</b>	<b>Distrito Nacional</b>
10	01	01	00	00	000	00	Santo Domingo de Guzmán
10	01	01	01	00	000	00	Santo Domingo de Guzmán
10	01	01	01	01	000	00	<b>Santo Domingo de Guzmán (Zona urbana)</b>
10	01	01	01	01	001	00	<b>Los Peralejos</b>
10	01	01	01	01	001	01	Los Peralejos
10	01	01	01	01	001	02	Los Ángeles
10	01	01	01	01	001	03	Brisas del Norte
10	01	01	01	01	002	00	<b>Palma Real</b>
10	01	01	01	01	002	01	Palma Real
10	01	01	01	01	002	02	Los Girasoles I
10	01	01	01	01	002	03	Los Girasoles II
10	01	01	01	01	002	04	Los Girasoles III
10	01	01	01	01	002	05	Colinas de Arroyo Hondo
10	01	01	01	01	002	06	Don Panchito
10	01	01	01	01	002	07	Villa María
10	01	01	01	01	002	08	Fundación
10	01	01	01	01	003	00	<b>Arroyo Manzano</b>
10	01	01	01	01	003	01	Arroyo Manzano
10	01	01	01	01	003	02	La Meseta
10	01	01	01	01	003	03	Villa Progreso
10	01	01	01	01	003	04	Cuesta Brava
10	01	01	01	01	003	05	Urbanización Arroyo Manzano
10	01	01	01	01	003	06	Buena Vista
10	01	01	01	01	003	07	Puerta de Hierro
10	01	01	01	01	003	08	Madre Vieja
10	01	01	01	01	003	09	Residencial Colina Bella
10	01	01	01	01	003	10	Residencial Irene
10	01	01	01	01	003	11	Residencial San Francisco de Asís
10	01	01	01	01	004	00	<b>Altos de Arroyo Hondo</b>
10	01	01	01	01	004	01	Altos de Arroyo Hondo
10	01	01	01	01	004	02	Ciudad Real
10	01	01	01	01	004	03	Carmen María
10	01	01	01	01	004	04	Reparto Miguelina
10	01	01	01	01	004	05	Villa Claudia
10	01	01	01	01	004	06	Villa Isabel
10	01	01	01	01	004	07	Villa Amanda
10	01	01	01	01	004	08	La Ceiba
10	01	01	01	01	004	09	Kilómetro XI
10	01	01	01	01	004	10	Residencial Condado
10	01	01	01	01	004	11	Don Honorio
10	01	01	01	01	004	12	Pinos Norte
10	01	01	01	01	004	13	Los Guayuyos
10	01	01	01	01	004	14	El Ducado
10	01	01	01	01	004	15	Las Colinas del Seminario I
10	01	01	01	01	004	16	Las Ochocientas
10	01	01	01	01	004	17	Mirador de Girasoles
10	01	01	01	01	004	18	Residencial Madelaine
10	01	01	01	01	004	19	Residencial Nueva Terraza
10	01	01	01	01	004	20	Residencial Amapola
10	01	01	01	01	004	21	Ciudad Real II

Región	Provincia	Municipio	Distrito municipal	Sección	Barrio/paraje	Sub-barrio	Toponimia o Nombre
<b>10</b>	<b>01</b>	<b>01</b>	<b>01</b>	<b>01</b>	<b>005</b>	<b>00</b>	<b>Los Ríos</b>
10	01	01	01	01	005	01	Los Ríos
10	01	01	01	01	005	02	Colinas de Los Ríos
10	01	01	01	01	005	03	Residencial Colinas del Seminario
10	01	01	01	01	005	04	Pradera Hermosa
10	01	01	01	01	005	05	Residencial Yuca de Los Ríos
10	01	01	01	01	005	06	El Caliche
10	01	01	01	01	005	07	Los Pinos
10	01	01	01	01	005	08	Villa Marina
10	01	01	01	01	005	09	Esperanza
<b>10</b>	<b>01</b>	<b>01</b>	<b>01</b>	<b>01</b>	<b>006</b>	<b>00</b>	<b>Puerto Isabela</b>
10	01	01	01	01	006	01	Puerto Isabela
10	01	01	01	01	006	02	La Goya
<b>10</b>	<b>01</b>	<b>01</b>	<b>01</b>	<b>01</b>	<b>007</b>	<b>00</b>	<b>Honduras del Oeste</b>
10	01	01	01	01	007	01	Honduras del Oeste
10	01	01	01	01	007	02	Aesa
10	01	01	01	01	007	03	Luz Consuelo Sur
10	01	01	01	01	007	04	Atlántida
10	01	01	01	01	007	05	16 de Agosto
10	01	01	01	01	007	06	Los Olmos
11	01	01	01	01	007	07	INVI Sur
<b>10</b>	<b>01</b>	<b>01</b>	<b>01</b>	<b>01</b>	<b>008</b>	<b>00</b>	<b>Honduras del Norte</b>
10	01	01	01	01	008	01	Honduras del Norte
10	01	01	01	01	008	02	Sandra I
10	01	01	01	01	008	03	Sandra II
10	01	01	01	01	008	04	Luz Consuelo Norte
10	01	01	01	01	008	05	Proyecto José Contreras
10	01	01	01	01	008	06	Gacela
<b>10</b>	<b>01</b>	<b>01</b>	<b>01</b>	<b>01</b>	<b>009</b>	<b>00</b>	<b>Paseo de Los Indios o Parque Mirador Sur</b>
10	01	01	01	01	009	01	Paseo de Los Indios o Parque Mirador Sur
10	01	01	01	01	009	02	Manresa o Altagracia
<b>10</b>	<b>01</b>	<b>01</b>	<b>01</b>	<b>01</b>	<b>010</b>	<b>00</b>	<b>Los Cacicazgos</b>
10	01	01	01	01	010	01	Los Cacicazgos
<b>10</b>	<b>01</b>	<b>01</b>	<b>01</b>	<b>01</b>	<b>011</b>	<b>00</b>	<b>Renacimiento</b>
10	01	01	01	01	011	01	Renacimiento
10	01	01	01	01	011	02	Urbanización Real
<b>10</b>	<b>01</b>	<b>01</b>	<b>01</b>	<b>01</b>	<b>012</b>	<b>00</b>	<b>Los Restauradores</b>
10	01	01	01	01	012	01	Los Restauradores
10	01	01	01	01	012	02	Residencial Rosmil
10	01	01	01	01	012	03	Manganagua
10	01	01	01	01	012	04	Milloncito
<b>10</b>	<b>01</b>	<b>01</b>	<b>01</b>	<b>01</b>	<b>013</b>	<b>00</b>	<b>San Jerónimo</b>
10	01	01	01	01	013	01	San Jerónimo
10	01	01	01	01	013	02	Estancia Nueva
10	01	01	01	01	013	03	Ciudad Moderna
10	01	01	01	01	013	04	Los Pinos
10	01	01	01	01	013	05	Las Praderas
10	01	01	01	01	013	06	Los Laureles
<b>10</b>	<b>01</b>	<b>01</b>	<b>01</b>	<b>01</b>	<b>014</b>	<b>00</b>	<b>Los Jardines</b>
10	01	01	01	01	014	01	Los Jardines
10	01	01	01	01	014	02	Los Próceres
10	01	01	01	01	014	03	Galá
10	01	01	01	01	014	04	Constelación
10	01	01	01	01	014	05	Country Club
10	01	01	01	01	014	06	La Yagüita

Región	Provincia	Municipio	Distrito municipal	Sección	Barrio/paraje	Sub-barrio	Toponimia o Nombre
<b>10</b>	<b>01</b>	<b>01</b>	<b>01</b>	<b>01</b>	<b>015</b>	<b>00</b>	<b>Jardín Botánico</b>
10	01	01	01	01	015	01	Jardín Botánico
<b>10</b>	<b>01</b>	<b>01</b>	<b>01</b>	<b>01</b>	<b>016</b>	<b>00</b>	<b>Nuevo Arroyo Hondo</b>
10	01	01	01	01	016	01	Nuevo Arroyo Hondo
10	01	01	01	01	016	02	Perantuén
10	01	01	01	01	016	03	Nuevo Arroyo Hondo III
10	01	01	01	01	016	04	Los Ramírez
10	01	01	01	01	016	05	Los Galíndez
10	01	01	01	01	016	06	Cuba
10	01	01	01	01	016	07	Cuesta Hermosa I
10	01	01	01	01	016	08	Lomas de Arroyo Hondo
10	01	01	01	01	016	09	La Puya
10	01	01	01	01	016	10	Azul
10	01	01	01	01	016	11	Colinas de Arroyo Hondo
10	01	01	01	01	016	12	Residencial Karla
10	01	01	01	01	016	13	El Aguacate
10	01	01	01	01	016	14	Altos de Arroyo Hondo II
10	01	01	01	01	016	15	Residencial Sebastián III
10	01	01	01	01	016	16	Residencial Milenium V-IX
10	01	01	01	01	016	17	Residencial Sebastián
10	01	01	01	01	016	18	Residencial La Rama
10	01	01	01	01	016	19	Residencial QD
10	01	01	01	01	016	20	Residencial Riveras del Arroyo
<b>10</b>	<b>01</b>	<b>01</b>	<b>01</b>	<b>01</b>	<b>017</b>	<b>00</b>	<b>Cerros de Arroyo Hondo</b>
10	01	01	01	01	017	01	Cerros de Arroyo Hondo
10	01	01	01	01	017	02	Cuesta Hermosa III
10	01	01	01	01	017	03	Los Totumos
10	01	01	01	01	017	04	Isabel Vilas
10	01	01	01	01	017	05	Cuesta Hermosa II
<b>10</b>	<b>01</b>	<b>01</b>	<b>01</b>	<b>01</b>	<b>018</b>	<b>00</b>	<b>Viejo Arroyo Hondo</b>
10	01	01	01	01	018	01	Viejo Arroyo Hondo
10	01	01	01	01	018	02	San Rafael
10	01	01	01	01	018	03	Puerto Rico
10	01	01	01	01	018	04	El Pino
10	01	01	01	01	018	05	El Cerro
<b>10</b>	<b>01</b>	<b>01</b>	<b>01</b>	<b>01</b>	<b>019</b>	<b>00</b>	<b>Paraíso</b>
10	01	01	01	01	019	01	Paraíso
10	01	01	01	01	019	02	Los Platanitos
10	01	01	01	01	019	03	Churchill
<b>10</b>	<b>01</b>	<b>01</b>	<b>01</b>	<b>01</b>	<b>020</b>	<b>00</b>	<b>Julieta Morales</b>
10	01	01	01	01	020	01	Julieta Morales
10	01	01	01	01	020	02	Los Praditos
10	01	01	01	01	020	03	La Jabilla
10	01	01	01	01	020	04	La Carmelita
10	01	01	01	01	020	05	Urbanización Fernández
<b>10</b>	<b>01</b>	<b>01</b>	<b>01</b>	<b>01</b>	<b>021</b>	<b>00</b>	<b>Los Prados</b>
10	01	01	01	01	021	01	Los Prados
10	01	01	01	01	021	02	La Castellana
<b>10</b>	<b>01</b>	<b>01</b>	<b>01</b>	<b>01</b>	<b>022</b>	<b>00</b>	<b>El Millón</b>
10	01	01	01	01	022	01	El Millón
<b>10</b>	<b>01</b>	<b>01</b>	<b>01</b>	<b>01</b>	<b>023</b>	<b>00</b>	<b>Mirador Norte</b>
10	01	01	01	01	023	01	Mirador Norte
<b>10</b>	<b>01</b>	<b>01</b>	<b>01</b>	<b>01</b>	<b>024</b>	<b>00</b>	<b>Mirador Sur</b>
10	01	01	01	01	024	01	Mirador Sur
10	01	01	01	01	024	02	Los Maestros



Región	Provincia	Municipio	Distrito municipal	Sección	Barrio/paraje	Sub-barrio	Toponimia o Nombre
<b>10</b>	<b>01</b>	<b>01</b>	<b>01</b>	<b>01</b>	<b>025</b>	<b>00</b>	<b>Buenos Aires Mirador</b>
10	01	01	01	01	025	01	Buenos Aires Mirador
10	01	01	01	01	025	02	María Josefina
10	01	01	01	01	025	03	Enriquillo
10	01	01	01	01	025	04	San Gabriel
10	01	01	01	01	025	05	Marién
10	01	01	01	01	025	06	Ofelia
10	01	01	01	01	025	07	Nordesa I
10	01	01	01	01	025	08	Semillero
10	01	01	01	01	025	09	San Miguel
10	01	01	01	01	025	10	Enriquillo
10	01	01	01	01	025	11	Alfimar
10	01	01	01	01	025	12	Enriquillo III
<b>10</b>	<b>01</b>	<b>01</b>	<b>01</b>	<b>01</b>	<b>026</b>	<b>00</b>	<b>Miramar</b>
10	01	01	01	01	026	01	Miramar
10	01	01	01	01	026	02	Velazcasa
10	01	01	01	01	026	03	Gildamar
10	01	01	01	01	026	04	Costa Caribe
10	01	01	01	01	026	05	Beta
10	01	01	01	01	026	06	Solimar
10	01	01	01	01	026	07	Urbanización Independencia
10	01	01	01	01	026	08	Nordesa III
<b>10</b>	<b>01</b>	<b>01</b>	<b>01</b>	<b>01</b>	<b>027</b>	<b>00</b>	<b>Tropical Metaldom</b>
10	01	01	01	01	027	01	Tropical Metaldom
10	01	01	01	01	027	02	Villa Diana
10	01	01	01	01	027	03	Dominicanos Ausentes
10	01	01	01	01	027	04	Jardines del Caribe
<b>10</b>	<b>01</b>	<b>01</b>	<b>01</b>	<b>01</b>	<b>028</b>	<b>00</b>	<b>Jardines del Sur</b>
10	01	01	01	01	028	01	Jardines del Sur
10	01	01	01	01	028	02	Alfimar
10	01	01	01	01	028	03	Las Acacias
10	01	01	01	01	028	04	Las Auroras
10	01	01	01	01	028	05	Residencial Kg
10	01	01	01	01	028	06	San José
<b>10</b>	<b>01</b>	<b>01</b>	<b>01</b>	<b>01</b>	<b>029</b>	<b>00</b>	<b>Atala</b>
10	01	01	01	01	029	01	Atala
10	01	01	01	01	029	02	Roca del Mar
10	01	01	01	01	029	03	Kg
10	01	01	01	01	029	04	El Portal
<b>10</b>	<b>01</b>	<b>01</b>	<b>01</b>	<b>01</b>	<b>030</b>	<b>00</b>	<b>Bella Vista</b>
10	01	01	01	01	030	01	Bella Vista
10	01	01	01	01	030	02	El Semillero
10	01	01	01	01	030	03	Chichiguao
10	01	01	01	01	030	04	Los Jardines del Embajador
<b>10</b>	<b>01</b>	<b>01</b>	<b>01</b>	<b>01</b>	<b>031</b>	<b>00</b>	<b>Quisqueya</b>
10	01	01	01	01	031	01	Quisqueya
10	01	01	01	01	031	02	Evaristo Morales
<b>10</b>	<b>01</b>	<b>01</b>	<b>01</b>	<b>01</b>	<b>032</b>	<b>00</b>	<b>Piantini</b>
10	01	01	01	01	032	01	Piantini
10	01	01	01	01	032	02	Ensanche Serrallés
<b>10</b>	<b>01</b>	<b>01</b>	<b>01</b>	<b>01</b>	<b>033</b>	<b>00</b>	<b>La Julia</b>
10	01	01	01	01	033	01	La Julia
10	01	01	01	01	033	02	Seminario
10	01	01	01	01	033	03	El Manguito

Región	Provincia	Municipio	Distrito municipal	Sección	Barrio/paraje	Sub-barrio	Toponimia o Nombre
<b>10</b>	<b>01</b>	<b>01</b>	<b>01</b>	<b>01</b>	<b>034</b>	<b>00</b>	<b>Nuestra Señora de La Paz</b>
10	01	01	01	01	034	01	Nuestra Señora de La Paz
<b>10</b>	<b>01</b>	<b>01</b>	<b>01</b>	<b>01</b>	<b>035</b>	<b>00</b>	<b>General Antonio Duvergé</b>
10	01	01	01	01	035	01	General Antonio Duvergé
10	01	01	01	01	035	02	Honduras
10	01	01	01	01	035	03	Maripili
<b>10</b>	<b>01</b>	<b>01</b>	<b>01</b>	<b>01</b>	<b>036</b>	<b>00</b>	<b>30 de Mayo</b>
10	01	01	01	01	036	01	30 de Mayo
10	01	01	01	01	036	02	Villa Alejandrina II
10	01	01	01	01	036	03	Las Piedras
<b>10</b>	<b>01</b>	<b>01</b>	<b>01</b>	<b>01</b>	<b>037</b>	<b>00</b>	<b>Cacique</b>
10	01	01	01	01	037	01	Brisa del Mar
10	01	01	01	01	037	02	Mar Azul
10	01	01	01	01	037	03	Plaza
10	01	01	01	01	037	04	Cq I
10	01	01	01	01	037	05	Cq 2
10	01	01	01	01	037	06	Cq 3
10	01	01	01	01	037	07	Antillas
10	01	01	01	01	037	08	Costa Brava
<b>10</b>	<b>01</b>	<b>01</b>	<b>01</b>	<b>01</b>	<b>038</b>	<b>00</b>	<b>Centro de Los Héroes</b>
10	01	01	01	01	038	01	Centro de Los Héroes
<b>10</b>	<b>01</b>	<b>01</b>	<b>01</b>	<b>01</b>	<b>039</b>	<b>00</b>	<b>Mata Hambre</b>
10	01	01	01	01	039	01	Mata Hambre
10	01	01	01	01	039	02	La Feria
<b>10</b>	<b>01</b>	<b>01</b>	<b>01</b>	<b>01</b>	<b>040</b>	<b>00</b>	<b>Ciudad Universitaria</b>
10	01	01	01	01	040	01	Ciudad Universitaria
10	01	01	01	01	040	02	La Julia
<b>10</b>	<b>01</b>	<b>01</b>	<b>01</b>	<b>01</b>	<b>041</b>	<b>00</b>	<b>La Esperilla</b>
10	01	01	01	01	041	01	La Esperilla
10	01	01	01	01	041	02	El Vergel
10	01	01	01	01	042	00	Ensanche Naco
10	01	01	01	01	042	01	Ensanche Naco
10	01	01	01	01	042	02	La Yuca
<b>10</b>	<b>01</b>	<b>01</b>	<b>01</b>	<b>01</b>	<b>043</b>	<b>00</b>	<b>Centro Olímpico Juan Pablo Duarte</b>
10	01	01	01	01	043	01	Centro Olímpico Juan Pablo Duarte
<b>10</b>	<b>01</b>	<b>01</b>	<b>01</b>	<b>01</b>	<b>044</b>	<b>00</b>	<b>La Fe</b>
10	01	01	01	01	044	01	La Fe
10	01	01	01	01	044	02	Cachimán
10	01	01	01	01	044	03	Ensanche Kennedy
<b>10</b>	<b>01</b>	<b>01</b>	<b>01</b>	<b>01</b>	<b>045</b>	<b>00</b>	<b>La Agustina</b>
10	01	01	01	01	045	01	La Agustina
10	01	01	01	01	045	02	La Cementera
10	01	01	01	01	045	03	Lanna Gautier
10	01	01	01	01	045	04	La Agustinita
<b>10</b>	<b>01</b>	<b>01</b>	<b>01</b>	<b>01</b>	<b>046</b>	<b>00</b>	<b>Cristo Rey</b>
10	01	01	01	01	046	01	Cristo Rey
10	01	01	01	01	046	02	El Caliche
10	01	01	01	01	046	03	Las Flores
10	01	01	01	01	046	04	Paravel
10	01	01	01	01	046	05	Residencial Ortega y Gasset
10	01	01	01	01	046	06	El Yaquito
10	01	01	01	01	046	07	La 40
10	01	01	01	01	046	08	La Lechuga
10	01	01	01	01	046	09	La Chivera

Región	Provincia	Municipio	Distrito municipal	Sección	Barrio/paraje	Sub-barrio	Toponimia o Nombre
<b>10</b>	<b>01</b>	<b>01</b>	<b>01</b>	<b>01</b>	<b>047</b>	<b>00</b>	<b>Jardín Zoológico</b>
10	01	01	01	01	047	01	Jardín Zoológico
<b>10</b>	<b>01</b>	<b>01</b>	<b>01</b>	<b>01</b>	<b>048</b>	<b>00</b>	<b>La Zurza</b>
10	01	01	01	01	048	01	La Zurza
10	01	01	01	01	048	02	Residencial Rivera de la Isabela
10	01	01	01	01	048	03	Los Coquitos
10	01	01	01	01	049	00	Villas Agrícolas
10	01	01	01	01	049	01	Villas Agrícolas
10	01	01	01	01	049	02	Proyecto Habitacional La Zurza
10	01	01	01	01	049	03	La Laguna
<b>10</b>	<b>01</b>	<b>01</b>	<b>01</b>	<b>01</b>	<b>050</b>	<b>00</b>	<b>Villa Juana</b>
10	01	01	01	01	050	01	Villa Juana
10	01	01	01	01	050	02	El Ensanchito
<b>10</b>	<b>01</b>	<b>01</b>	<b>01</b>	<b>01</b>	<b>051</b>	<b>00</b>	<b>Miraflores</b>
10	01	01	01	01	051	01	Miraflores
<b>10</b>	<b>01</b>	<b>01</b>	<b>01</b>	<b>01</b>	<b>052</b>	<b>00</b>	<b>San Juan Bosco</b>
10	01	01	01	01	052	01	San Juan Bosco
<b>10</b>	<b>01</b>	<b>01</b>	<b>01</b>	<b>01</b>	<b>053</b>	<b>00</b>	<b>Gascue</b>
10	01	01	01	01	053	01	Gascue
10	01	01	01	01	053	02	Reparto Aguedita
10	01	01	01	01	053	03	Ensanche Independencia
10	01	01	01	01	053	04	La Primavera
10	01	01	01	01	053	05	Ensanche Lugo
<b>10</b>	<b>01</b>	<b>01</b>	<b>01</b>	<b>01</b>	<b>054</b>	<b>00</b>	<b>Ciudad Nueva</b>
10	01	01	01	01	054	01	Ciudad Nueva
10	01	01	01	01	055	00	San Carlos
10	01	01	01	01	055	01	San Carlos
10	01	01	01	01	056	00	Villa Consuelo
10	01	01	01	01	056	01	Villa Consuelo
10	01	01	01	01	056	02	Villa María
<b>10</b>	<b>01</b>	<b>01</b>	<b>01</b>	<b>01</b>	<b>057</b>	<b>00</b>	<b>Ensanche Luperón</b>
10	01	01	01	01	057	01	Ensanche Luperón
10	01	01	01	01	057	02	Libertad
10	01	01	01	01	057	03	Villa Colores
10	01	01	01	01	058	00	Ensanche Capotillo
10	01	01	01	01	058	01	Ensanche Capotillo
10	01	01	01	01	058	02	Los Manguitos
10	01	01	01	01	058	03	La Caridad
<b>10</b>	<b>01</b>	<b>01</b>	<b>01</b>	<b>01</b>	<b>059</b>	<b>00</b>	<b>Simón Bolívar</b>
10	01	01	01	01	059	01	Simón Bolívar
10	01	01	01	01	059	02	Las Cañitas
<b>10</b>	<b>01</b>	<b>01</b>	<b>01</b>	<b>01</b>	<b>060</b>	<b>00</b>	<b>24 de Abril</b>
10	01	01	01	01	060	01	24 de Abril
10	01	01	01	01	060	02	Las Cañitas
<b>10</b>	<b>01</b>	<b>01</b>	<b>01</b>	<b>01</b>	<b>061</b>	<b>00</b>	<b>Ensanche Espaillat</b>
10	01	01	01	01	061	01	Ensanche Espaillat
<b>10</b>	<b>01</b>	<b>01</b>	<b>01</b>	<b>01</b>	<b>062</b>	<b>00</b>	<b>María Auxiliadora</b>
10	01	01	01	01	062	01	María Auxiliadora
10	01	01	01	01	062	02	27 de Febrero
10	01	01	01	01	062	03	Domingo Savio
10	01	01	01	01	062	04	Guachupita
10	01	01	01	01	062	05	San Martín de Porres
10	01	01	01	01	062	06	Loma del Chivo

Región	Provincia	Municipio	Distrito municipal	Sección	Barrio/paraje	Sub-barrio	Toponimia o Nombre
<b>10</b>	<b>01</b>	<b>01</b>	<b>01</b>	<b>01</b>	<b>063</b>	<b>00</b>	<b>Mejoramiento Social</b>
10	01	01	01	01	063	01	Mejoramiento Social
10	01	01	01	01	063	02	Villa Fontana
10	01	01	01	01	063	03	Samaná
10	01	01	01	01	063	04	La Fuente
10	01	01	01	01	063	05	Villa María
<b>10</b>	<b>01</b>	<b>01</b>	<b>01</b>	<b>01</b>	<b>064</b>	<b>00</b>	<b>Villa Francisca</b>
10	01	01	01	01	064	01	Villa Francisca
10	01	01	01	01	064	02	Borojol
<b>10</b>	<b>01</b>	<b>01</b>	<b>01</b>	<b>01</b>	<b>065</b>	<b>00</b>	<b>Ciudad Colónial</b>
10	01	01	01	01	065	01	Ciudad Colónial
10	01	01	01	01	065	02	San Miguel
10	01	01	01	01	065	03	Santa Bárbara
10	01	01	01	01	065	04	San Lázaro
10	01	01	01	01	065	05	La Atarazana
<b>10</b>	<b>01</b>	<b>01</b>	<b>01</b>	<b>01</b>	<b>066</b>	<b>00</b>	<b>Domingo Savio</b>
10	01	01	01	01	066	01	Los Guandules
10	01	01	01	01	066	02	La Ciénaga
10	01	01	01	01	066	03	Guachupita
<b>10</b>	<b>01</b>	<b>01</b>	<b>01</b>	<b>01</b>	<b>067</b>	<b>00</b>	<b>Gualey</b>
10	01	01	01	01	067	01	Gualey
<b>10</b>	<b>01</b>	<b>01</b>	<b>01</b>	<b>01</b>	<b>068</b>	<b>00</b>	<b>La Isabela</b>
10	01	01	01	01	068	01	La Isabela
<b>10</b>	<b>01</b>	<b>01</b>	<b>01</b>	<b>01</b>	<b>069</b>	<b>00</b>	<b>La Hondonada</b>
10	01	01	01	01	069	01	La Hondonada
<b>10</b>	<b>01</b>	<b>01</b>	<b>01</b>	<b>01</b>	<b>070</b>	<b>00</b>	<b>San Diego</b>
10	01	01	01	01	070	01	San Diego

**Leyenda:**

Simbología	Categoría
	Provincia
	Municipio general
	Municipio
	Distrito Municipal ( <b>DM</b> )
	Nombre de zona urbana
	Sección rural
<b>(S. D.)</b>	Sin delimitar el área territorial

**Nota:**

1: El Municipio general, comprende al área territorial del municipio con sus respectivos distritos municipales.

2: El Municipio, comprende al área territorial que circunscribe al municipio y se identifica en el tercer par de códigos con el 01.

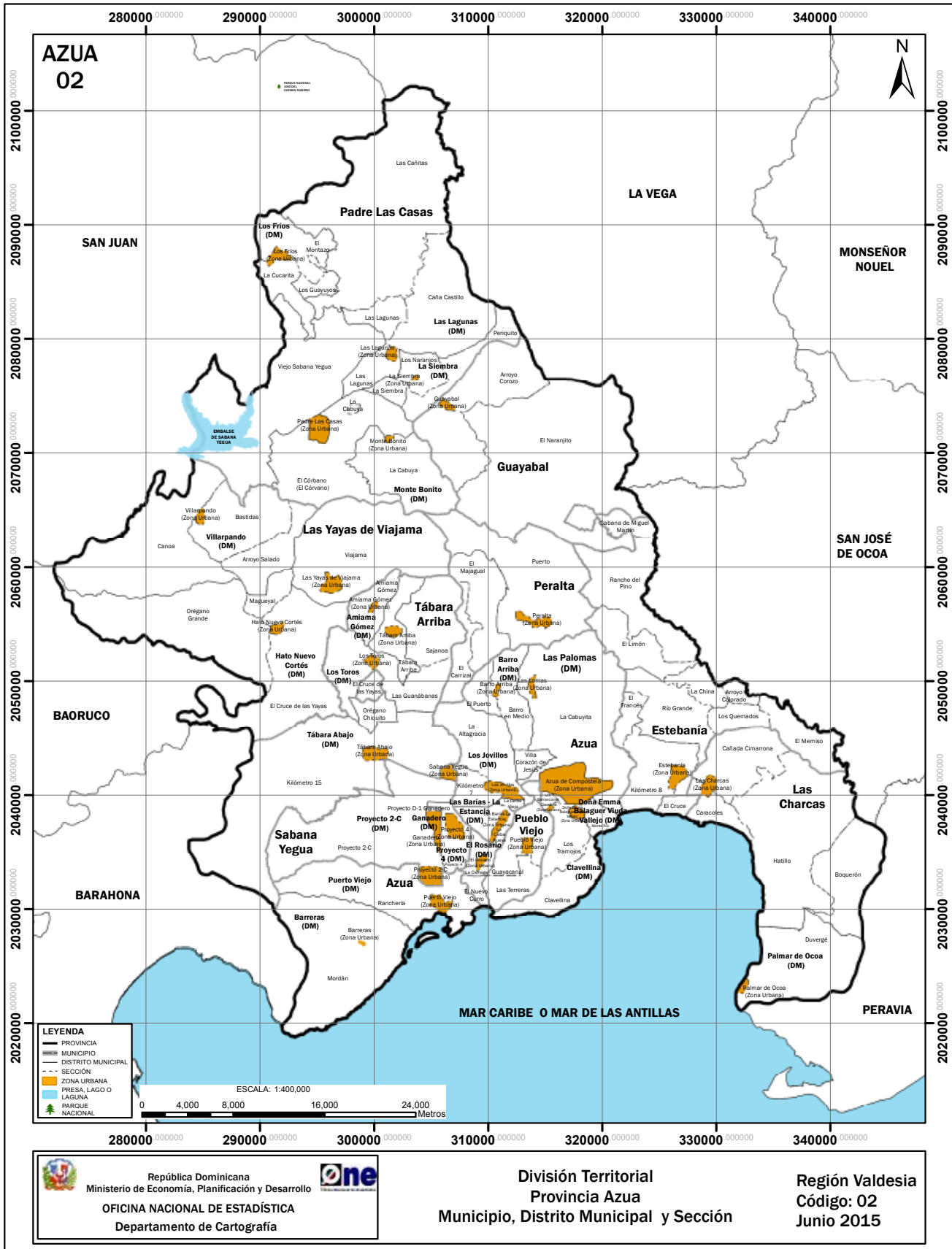



---

---

# AZUA






 República Dominicana  
 Ministerio de Economía, Planificación y Desarrollo  
**OFICINA NACIONAL DE ESTADÍSTICA**  
 Departamento de Cartografía

**División Territorial**  
 Provincia Azua  
 Municipio, Distrito Municipal y Sección

Región Valdesia  
 Código: 02  
 Junio 2015

## AZUA

### Ubicación geográfica

La provincia Azua está situada en la región de Valdesia; su común cabecera es el municipio Azua. Limita al norte con la provincia La Vega, al este con San José de Ocoa, La Vega y Peravia, al sur con el mar Caribe y al oeste con San Juan, Baoruco y Barahona. Su posición astronómica es entre 18°, 35' latitud norte y 70°, 35' longitud oeste.

### Extensión territorial

2,682.54 km<sup>2</sup>.

### Población (Censo 2010)

214,311 habitantes.

### Densidad poblacional

80 hab/km<sup>2</sup>.

### División territorial política

Es la provincia número 02. Constituida por 10 municipios, 22 distritos municipales, 67 secciones, 366 parajes, 105 barrios y 150 sub-barrios.

### Antecedentes históricos

Al momento del descubrimiento de la isla de Santo Domingo, Azua era un nitaínato perteneciente al cacicazgo Maguana, gobernado por el cacique Guacanagarix. Fue fundada en el año 1504 como la villa de Azua por el adelantado Diego de Velásquez, durante el gobierno de Don Nicolás de Ovando. Le fue concedido un escudo de armas el 7 de diciembre de 1508 por real privilegio ordenado en Sevilla.

En 1588 era una parroquia de los municipios rurales, con demarcación administrativa local, carente de reconocimiento legal de la isla, y perteneciente al partido (distrito) de Santo Domingo. En 1795, acorde con la división territorial de la colonia, continuó formando parte del partido de Santo Domingo, con jurisdicción sobre las parroquias y sus ayudas de San Juan de la Maguana, Neiba, Bánica, Las Matas de Farfán, Las Caobas, Hinchá, San Miguel de la Atalaya y San Rafael.

En 1751 fue afectada por un terremoto que destruyó todos los puntos en los que la ciudad estaba edificada y hubo que reconstruirla en la orilla derecha del riachuelo Vía, aproximadamente a 7.5 km del mar y a 5 km de la extremidad de dos cadenas de montañas que salen del Cibao y forman el valle por donde corre el río Vía.

La Junta Central Gubernativa (JCG), en fecha 24 de julio de 1844, elevó a Azua por el decreto N.º 14 a la categoría de departamento, uno de los cinco en que fue dividida la República, con las comunes de Azua, San Juan de la Maguana, Las Matas de Farfán, Neiba y Las Caobas. Mediante la Constitución del 6 de noviembre de 1844, Azua es elevada a provincia con el nombre de Compostela de Azua.

Mediante la Resolución N.º 693 de fecha 24 de agosto de 1861, con la Anexión a España, se establece una nueva División Territorial Política que cambia el nombre del país, de República Dominicana a Capitanía General de Santo Domingo, estableciendo las siguientes demarcaciones: 7 Gobiernos Políticos, 13 Tenencias de Gobiernos, 12 Comandancias de Armas y 8 Puestos Militares. En esta resolución, Azua se convierte en gobierno político y militar con las tenencias de San Juan de la Maguana y Las Matas de Farfán, y la de Neiba.

La Ley N.º 892 del 14 de noviembre de 1865, le devuelve la condición de provincia con el nombre Compostela de Azua. El 31 de mayo de 1939, la Ley Madre sobre División Territorial N.º 125, publicada en la Gaceta Oficial



5320 del 6 de junio de 1939, y la actualmente vigente Ley N.º 5220 sobre División Territorial, promulgada el 21 de septiembre de 1959, publicada en la Gaceta Oficial N.º 8407 del 30 de septiembre de 1959, con una corrigenda en la Gaceta Oficial N.º 8415 del 28 de octubre de 1959, mantuvieron el estatus de provincia Azua.

La evolución territorial que han tenido la provincia y sus municipios a lo largo de su historia tiene como soporte las leyes que les dieron origen, mostradas a continuación:

FECHA CREACIÓN	N.º Ley	UNIDAD TERRITORIAL	NOMBRE
<b>6-11-1844</b>	<b>21 c</b>	<b>Provincia</b>	<b>Azua</b>
24-7-1844	14 +	Municipio	Azua
9-06-1845	40 c	Municipio	Azua
20-01-2004	12-04	Distrito municipal	Barro Arriba
12-08-2003	140-03	Distrito municipal	Las Barias-La Estancia
20-08-2003	156-03	Distrito municipal	Los Jovillos
22-11-2005	501-05	Distrito municipal	Puerto Viejo
22-11-2005	501-05	Distrito municipal	Barreras
30-12-2005	568-05	Distrito municipal	Doña Emma Balaguer Vda. Vallejo
30-12-2005	568-05	Distrito municipal	Clavellina
7-04-2006	148-06	Distrito municipal	Las Lomas
15-09-2001	155-01	Municipio	Las Charcas
22-12-2000	139-00	Distrito municipal	Palmar de Ocoa
17-05-2001	91-01	Municipio	Las Yayas de Viajama
17-05-2001	91-01	Distrito municipal	Villarpando
3-10-2006	368-06	Distrito municipal	Hato Nuevo Cortés
16-9-1942	83	Municipio	Padre Las Casas
9-08-2004	227-04	Distrito municipal	Las Lagunas
9-08-2004	227-04	Distrito municipal	La Siembra
22-11-2005	514-05	Distrito municipal	Monte Bonito
17-07-2006	312-06	Distrito municipal	Los Fríos
12-08-1978	916	Municipio	Peralta
1-05-2003	85-03	Municipio	Sabana Yegua
1-05-2003	85-03	Distrito municipal	Proyecto 4
1-05-2003	85-03	Distrito municipal	Ganadero
3-10-2006	371-06	Distrito municipal	Proyecto
1-05-2003	86-03	Municipio	Pueblo Viejo
1-05-2003	86-03	Distrito municipal	El Rosario
20-01-2004	20-04	Municipio	Tábara Arriba
20-01-2004	20-04	Distrito municipal	Tábara Abajo
20-01-2004	20-04	Distrito municipal	Amiama Gómez
1-05-2003	46-03	Distrito municipal	Los Toros
3-08-2004	216-04	Municipio	Guayabal
24-11-2001	190-01	Municipio	Estebanía

**Nota:** Las unidades territoriales que tienen dos asignaciones de leyes, fueron creadas mediante decreto o resolución, luego esta elevación se ratificó mediante ley constitucional.

**Simbología:** + Decreto

c Constitución de la República

**Relieve**

- Sierra: Martín García, cuyos picos más importantes son la loma El Curro con 1,343 m y Loma Fría con 1,285 m, El Busú 980 m y Loma Sabana Abajo 1,509 m.
- Cayos: Boca Chica, Puerto Viejo y Agua Dulce.
- Llanura: Plena de Azua con su llano costero. Su origen se remonta al Pleistoceno, sus suelos son aluvionales y la vegetación xerófila (bosques de cactus y guayacán).

**Recursos mineros**

Se destacan yacimientos de travertino, caliza y sulfato y petróleo.

**Hidrografía**

- Ríos: Yaque del Sur, Tábara, Las Cuevas, Guayabal, Jura, Vía y Yayitas.
- Presa: la presa de Sabana Yegua se comparte junto con la provincia San Juan.
- Hidroeléctrica: Los Toros.

**Clima**

Bosque seco y monte espinoso, montano húmedo. El promedio anual de lluvia es de unos 695.6 mm<sup>3</sup> y la temperatura predominante es de 27.4°C.

**Áreas protegidas**

Parque Nacional José del Carmen Ramírez, compartido con las provincias San Juan y La Vega; Parque Nacional Sierra Martín García y el Monumento Natural Puerto Viejo.

División territorial de la provincia Azua  
República Dominicana, 2015

Región	Provincia	Municipio	Distrito municipal	Sección	Barrio/paraje	Sub-barrio	Toponimia o Nombre
<b>05</b>	<b>02</b>	<b>00</b>	<b>00</b>	<b>00</b>	<b>000</b>	<b>00</b>	<b>Azua</b>
05	02	01	00	00	000	00	Azua
05	02	01	01	00	000	00	Azua
05	02	01	01	01	000	00	Azua de Compostela (Zona urbana)
05	02	01	01	01	001	00	Los Cartones
05	02	01	01	01	001	01	Los Cartones
05	02	01	01	01	002	00	Simón Striddels
05	02	01	01	01	002	01	Simón Striddels
05	02	01	01	01	003	00	La Bombita
05	02	01	01	01	003	01	La Bombita
05	02	01	01	01	003	02	Los Solares
05	02	01	01	01	003	03	Villa Esperanza
05	02	01	01	01	003	04	Los Acostados
05	02	01	01	01	003	05	Canta la Rana
05	02	01	01	01	003	06	San Miguel
05	02	01	01	01	004	00	Villa Esperanza
05	02	01	01	01	004	01	Villa Esperanza
05	02	01	01	01	004	02	Camboya
05	02	01	01	01	004	03	Restaurador
05	02	01	01	01	004	04	Militar
05	02	01	01	01	004	05	Resolí
05	02	01	01	01	005	00	Centro de la Ciudad
05	02	01	01	01	005	01	Centro de la Ciudad
05	02	01	01	01	006	00	Pueblo Abajo
05	02	01	01	01	006	01	Pueblo Abajo
05	02	01	01	01	007	00	Savica
05	02	01	01	01	007	01	Savica
05	02	01	01	01	007	02	Urbanización Framboyán
05	02	01	01	01	008	00	Los Mangos
05	02	01	01	01	008	01	Los Mangos
05	02	01	01	01	009	00	Buenos Aires
05	02	01	01	01	009	01	Buenos Aires
05	02	01	01	01	009	02	Cañada del Concón o Altos del Cacheo
05	02	01	01	01	010	00	La Colonia Española
05	02	01	01	01	010	01	La Colonia Española
05	02	01	01	01	011	00	Mejoramiento Social
05	02	01	01	01	011	01	Mejoramiento Social
05	02	01	01	01	012	00	Pajarito
05	02	01	01	01	012	01	Pajarito
05	02	01	01	01	013	00	La Nevera
05	02	01	01	01	013	01	La Nevera
05	02	01	01	01	014	00	La Frontera
05	02	01	01	01	014	01	La Frontera
05	02	01	01	01	015	00	El Prado
05	02	01	01	01	015	01	El Prado
05	02	01	01	01	016	00	Alto de las Flores
05	02	01	01	01	016	01	Alto de las Flores
05	02	01	01	01	017	00	Urbanización Quisqueya
05	02	01	01	01	017	01	Urbanización Quisqueya
05	02	01	01	01	017	02	Urbanización Quisqueya II
05	02	01	01	01	018	00	Juan Pablo Duarte
05	02	01	01	01	018	01	Juan Pablo Duarte
05	02	01	01	01	019	00	Acapulco
05	02	01	01	01	019	01	Acapulco
05	02	01	01	01	020	00	Los Parceleros
05	02	01	01	01	020	01	Los Parceleros

Región	Provincia	Municipio	Distrito municipal	Sección	Barrio/paraje	Sub-barrio	Toponimia o Nombre
05	02	01	02	00	000	00	Barro Arriba (DM)
05	02	01	02	01	000	00	Barro Arriba (Zona urbana)
05	02	01	02	01	001	00	Barro Arriba
05	02	01	02	01	001	01	Barro Arriba
05	02	01	02	01	002	00	La Golondrina
05	02	01	02	01	002	01	La Golondrina
05	02	01	02	02	000	00	Villa Corazón de Jesús
05	02	01	02	02	001	00	Los Lirios
05	02	01	02	02	002	00	El Higüerito
05	02	01	02	03	000	00	Barro en Medio
05	02	01	02	03	001	00	Aguaelico
05	02	01	02	03	002	00	Barro en Medio
05	02	01	02	03	003	00	Los Conuquitos
05	02	01	02	03	004	00	La Golondrina
05	02	01	02	03	005	00	Gurabo
05	02	01	02	04	000	00	El Puerto
05	02	01	02	04	001	00	El Prado
05	02	01	02	04	002	00	La Vereda
05	02	01	02	04	003	00	Barro Arriba
05	02	01	02	04	004	00	La Sabana
05	02	01	02	04	005	00	Los Magaleños
05	02	01	03	00	000	00	Las Barías-La Estancia (DM)
05	02	01	03	01	000	00	Las Barías-La Estancia (Zona urbana)
05	02	01	03	01	001	00	Las Barías
05	02	01	03	01	001	01	Las Barías
05	02	01	03	01	002	00	La Estancia
05	02	01	03	01	002	01	La Estancia
05	02	01	03	01	002	02	La Cu
05	02	01	03	01	002	03	Urbanización Nueva
05	02	01	03	02	000	00	La Ceiba Vieja
05	02	01	03	02	001	00	La Ceiba Vieja
05	02	01	03	03	000	00	La Ceiba Nueva
05	02	01	03	03	001	00	La Ceiba Nueva
05	02	01	04	00	000	00	Los Jovillos (DM)
05	02	01	04	01	000	00	Los Jovillos (Zona urbana)
05	02	01	04	01	001	00	Los Jovillos
05	02	01	04	01	001	01	Los Jovillos
05	02	01	04	01	002	00	6to
05	02	01	04	01	002	01	6to
05	02	01	04	01	003	00	Los Españoles
05	02	01	04	01	003	01	Los Españoles
05	02	01	04	01	004	00	Kilómetro 7
05	02	01	04	01	004	01	Kilómetro 7
05	02	01	04	02	000	00	La Altagracia
05	02	01	04	02	001	00	La Altagracia
05	02	01	04	02	002	00	Betania
05	02	01	04	02	003	00	Cañada de Piedra
05	02	01	04	02	004	00	Jura
05	02	01	04	02	005	00	Maleno La Mina
05	02	01	04	02	006	00	Arroyo Copey
05	02	01	04	03	000	00	Kilómetro 7
05	02	01	04	03	001	00	Kilómetro 8
05	02	01	04	03	002	00	Los Jovillos
05	02	01	05	00	000	00	Puerto Viejo (DM)
05	02	01	05	01	000	00	Puerto Viejo (Zona urbana)
05	02	01	05	01	001	00	Los Negros
05	02	01	05	01	001	01	Los Negros

Región	Provincia	Municipio	Distrito municipal	Sección	Barrio/paraje	Sub-barrio	Toponimia o Nombre
<b>05</b>	<b>02</b>	<b>01</b>	<b>05</b>	<b>02</b>	<b>000</b>	<b>00</b>	<b>Ranchería</b>
05	02	01	05	02	001	00	Ranchería
05	02	01	05	02	002	00	El Puerto
05	02	01	05	02	003	00	Palmar de Buena Vista
05	02	01	05	02	004	00	Los Negros
<b>05</b>	<b>02</b>	<b>01</b>	<b>06</b>	<b>00</b>	<b>000</b>	<b>00</b>	<b>Barreras (DM)</b>
<b>05</b>	<b>02</b>	<b>01</b>	<b>06</b>	<b>01</b>	<b>000</b>	<b>00</b>	<b>Barreras (Zona urbana)</b>
<b>05</b>	<b>02</b>	<b>01</b>	<b>06</b>	<b>01</b>	<b>001</b>	<b>00</b>	<b>Barreras</b>
05	02	01	06	01	001	01	Barreras
05	02	01	06	01	001	02	El 84
<b>05</b>	<b>02</b>	<b>01</b>	<b>06</b>	<b>02</b>	<b>000</b>	<b>00</b>	<b>Mordán</b>
05	02	01	06	02	001	00	Mordán
05	02	01	06	02	002	00	El Alto
<b>05</b>	<b>02</b>	<b>01</b>	<b>07</b>	<b>00</b>	<b>000</b>	<b>00</b>	<b>Doña Emma Balaguer Viuda Vallejo (DM)</b>
<b>05</b>	<b>02</b>	<b>01</b>	<b>07</b>	<b>01</b>	<b>000</b>	<b>00</b>	<b>Doña Emma Balaguer Viuda Vallejo (Zona urbana)</b>
<b>05</b>	<b>02</b>	<b>01</b>	<b>07</b>	<b>01</b>	<b>001</b>	<b>00</b>	<b>Doña Emma Balaguer Viuda Vallejo</b>
05	02	01	07	01	001	01	Doña Emma Balaguer Viuda Vallejo
<b>05</b>	<b>02</b>	<b>01</b>	<b>07</b>	<b>02</b>	<b>000</b>	<b>00</b>	<b>Monte Río</b>
05	02	01	07	02	001	00	Monte Río
<b>05</b>	<b>02</b>	<b>01</b>	<b>08</b>	<b>00</b>	<b>000</b>	<b>00</b>	<b>Clavellina (DM)</b>
<b>05</b>	<b>02</b>	<b>01</b>	<b>08</b>	<b>01</b>	<b>000</b>	<b>00</b>	<b>Clavellina (Zona urbana)</b>
<b>05</b>	<b>02</b>	<b>01</b>	<b>08</b>	<b>01</b>	<b>001</b>	<b>00</b>	<b>Centro del Pueblo</b>
05	02	01	08	01	001	01	Centro del Pueblo
05	02	01	08	01	001	02	El Córban
<b>05</b>	<b>02</b>	<b>01</b>	<b>08</b>	<b>02</b>	<b>000</b>	<b>00</b>	<b>Clavellina</b>
05	02	01	08	02	001	00	Terreros
05	02	01	08	02	002	00	Guazábara
05	02	01	08	02	003	00	Palmarejo
<b>05</b>	<b>02</b>	<b>01</b>	<b>08</b>	<b>03</b>	<b>000</b>	<b>00</b>	<b>Los Tramojos</b>
05	02	01	08	03	001	00	Los Tramojos
<b>05</b>	<b>02</b>	<b>01</b>	<b>08</b>	<b>04</b>	<b>000</b>	<b>00</b>	<b>Los Barrancones</b>
05	02	01	08	04	001	00	Los Barrancones
<b>05</b>	<b>02</b>	<b>01</b>	<b>09</b>	<b>00</b>	<b>000</b>	<b>00</b>	<b>Las Lomas (DM)</b>
<b>05</b>	<b>02</b>	<b>01</b>	<b>09</b>	<b>01</b>	<b>000</b>	<b>00</b>	<b>Las Lomas (Zona urbana)</b>
<b>05</b>	<b>02</b>	<b>01</b>	<b>09</b>	<b>01</b>	<b>001</b>	<b>00</b>	<b>Las Lomas</b>
05	02	01	09	01	001	01	Las Lomas
05	02	01	09	01	001	02	Los Cocos
05	02	01	09	01	001	03	La 40 (La Cuarenta)
05	02	01	09	01	001	04	Las Clavellinas
<b>05</b>	<b>02</b>	<b>01</b>	<b>09</b>	<b>02</b>	<b>000</b>	<b>00</b>	<b>La Cabuyita</b>
05	02	01	09	02	001	00	Cañetín
05	02	01	09	02	002	00	Cerro de los Cacheos
05	02	01	09	02	003	00	El Cachón
05	02	01	09	02	004	00	El Caño
05	02	01	09	02	005	00	Río Vía
05	02	01	09	02	006	00	Gajo del Toro
05	02	01	09	02	007	00	El Papayo
05	02	01	09	02	008	00	Tito Mina
05	02	01	09	02	009	00	Gajo Irabón
05	02	01	09	02	010	00	Gajo Largo
05	02	01	09	02	011	00	Loma Agua Fría
05	02	01	09	02	012	00	Gajo de Majagua
05	02	01	09	02	013	00	Ganzú
05	02	01	09	02	014	00	Kilómetro 2 y Medio
05	02	01	09	02	015	00	Las Cañitas
05	02	01	09	02	016	00	La Cuarenta
05	02	01	09	02	017	00	La Cueva
05	02	01	09	02	018	00	Rancho Arriba
05	02	01	09	02	019	00	La Cruz de los Calabozos

Región	Provincia	Municipio	Distrito municipal	Sección	Barrio/paraje	Sub-barrio	Toponimia o Nombre
05	02	01	09	02	020	00	La Guajaca
05	02	01	09	02	021	00	Peñaló
05	02	01	09	02	022	00	La Llanada
05	02	01	09	02	023	00	La Mina
05	02	01	09	02	024	00	Las Yayitas
05	02	01	09	02	025	00	Loma Arroyo Guayabo
05	02	01	09	02	026	00	Los Cacaos
05	02	01	09	02	027	00	Los Candelones
05	02	01	09	02	028	00	Los Cocos
05	02	01	09	02	029	00	Los Lazos
05	02	01	09	02	030	00	Los Palmaritos
05	02	01	09	02	031	00	Los Paniagua
05	02	01	09	02	032	00	Los Tablones
05	02	01	09	02	033	00	Cañada Majagua
05	02	01	09	02	034	00	Monte Grande
<b>05</b>	<b>02</b>	<b>02</b>	<b>00</b>	<b>00</b>	<b>000</b>	<b>00</b>	<b>Las Charcas</b>
<b>05</b>	<b>02</b>	<b>02</b>	<b>01</b>	<b>00</b>	<b>000</b>	<b>00</b>	<b>Las Charcas</b>
<b>05</b>	<b>02</b>	<b>02</b>	<b>01</b>	<b>01</b>	<b>000</b>	<b>00</b>	<b>Las Charcas (Zona urbana)</b>
<b>05</b>	<b>02</b>	<b>02</b>	<b>01</b>	<b>01</b>	<b>001</b>	<b>00</b>	<b>Las Charcas</b>
05	02	02	01	01	001	01	Pueblo Nuevo
05	02	02	01	01	001	02	El Naco
05	02	02	01	01	001	03	Pueblo Nuevo Abajo
05	02	02	01	01	001	04	Los Meniseros
<b>05</b>	<b>02</b>	<b>02</b>	<b>01</b>	<b>02</b>	<b>000</b>	<b>00</b>	<b>Hatillo</b>
05	02	02	01	02	001	00	Hatillo
05	02	02	01	02	002	00	Playa Chiquita
05	02	02	01	02	003	00	La Cienaguita
05	02	02	01	02	004	00	Arroyo Hatillo
05	02	02	01	02	005	00	La Delicia
05	02	02	01	02	006	00	Caña Rafé
05	02	02	01	02	007	00	Loma Vieja
<b>05</b>	<b>02</b>	<b>02</b>	<b>01</b>	<b>03</b>	<b>000</b>	<b>00</b>	<b>Cañada Cimarrona</b>
05	02	02	01	03	001	00	Cañada Cimarrona
05	02	02	01	03	002	00	Barranca
05	02	02	01	03	003	00	Las Baitoas
05	02	02	01	03	004	00	Los Naranjos
05	02	02	01	03	005	00	Los Limones
05	02	02	01	03	006	00	La Palma
05	02	02	01	03	007	00	Los Barrancos
05	02	02	01	03	008	00	La Peñita
05	02	02	01	03	009	00	Los Guanábanos
05	02	02	01	03	010	00	Arroyo Naranjo
<b>05</b>	<b>02</b>	<b>02</b>	<b>01</b>	<b>04</b>	<b>000</b>	<b>00</b>	<b>Boquerón</b>
05	02	02	01	04	001	00	Monte La Guardia
05	02	02	01	04	002	00	El Número
05	02	02	01	04	003	00	Boquerón
05	02	02	01	04	004	00	Los Ciruelos
<b>05</b>	<b>02</b>	<b>02</b>	<b>01</b>	<b>05</b>	<b>000</b>	<b>00</b>	<b>Caracoles</b>
05	02	02	01	05	001	00	Caracoles
05	02	02	01	05	002	00	El Salado
05	02	02	01	05	003	00	La Acequia
05	02	02	01	05	004	00	Boca Cachón
05	02	02	01	05	005	00	Las Tejas
05	02	02	01	05	006	00	El Cruce
05	02	02	01	05	007	00	Los Algodones
<b>05</b>	<b>02</b>	<b>02</b>	<b>02</b>	<b>00</b>	<b>000</b>	<b>00</b>	<b>Palmar de Ocoa (DM)</b>
<b>05</b>	<b>02</b>	<b>02</b>	<b>02</b>	<b>01</b>	<b>000</b>	<b>00</b>	<b>Palmar de Ocoa (Zona urbana)</b>
<b>05</b>	<b>02</b>	<b>02</b>	<b>02</b>	<b>01</b>	<b>001</b>	<b>00</b>	<b>Palmar de Ocoa</b>
05	02	02	02	01	001	01	Residencial Norte
05	02	02	02	01	001	02	Enriquillo

Región	Provincia	Municipio	Distrito municipal	Sección	Barrio/paraje	Sub-barrio	Toponimia o Nombre
05	02	02	02	01	001	03	Residencial Sur
05	02	02	02	01	001	04	La Pulla
05	02	02	02	01	001	05	Residencial Arturo Gigante
<b>05</b>	<b>02</b>	<b>02</b>	<b>02</b>	<b>02</b>	<b>000</b>	<b>00</b>	<b>Duvergé</b>
05	02	02	02	02	001	00	El Golfo
05	02	02	02	02	002	00	El Batey
05	02	02	02	02	003	00	Duvergé
05	02	02	02	02	004	00	Las Paredes o Los Paredones
05	02	02	02	02	005	00	Palmar de Ocoa
<b>05</b>	<b>02</b>	<b>03</b>	<b>00</b>	<b>00</b>	<b>000</b>	<b>00</b>	<b>Las Yayas de Viajama</b>
<b>05</b>	<b>02</b>	<b>03</b>	<b>01</b>	<b>00</b>	<b>000</b>	<b>00</b>	<b>Las Yayas de Viajama</b>
<b>05</b>	<b>02</b>	<b>03</b>	<b>01</b>	<b>01</b>	<b>000</b>	<b>00</b>	<b>Las Yayas de Viajama (Zona urbana)</b>
<b>05</b>	<b>02</b>	<b>03</b>	<b>01</b>	<b>01</b>	<b>001</b>	<b>00</b>	<b>Las Yayas Abajo</b>
05	02	03	01	01	001	01	Las Yayas Abajo
<b>05</b>	<b>02</b>	<b>03</b>	<b>01</b>	<b>01</b>	<b>002</b>	<b>00</b>	<b>La Ceiba</b>
05	02	03	01	01	002	01	La Ceiba
<b>05</b>	<b>02</b>	<b>03</b>	<b>01</b>	<b>01</b>	<b>003</b>	<b>00</b>	<b>Los Candelones</b>
05	02	03	01	01	003	01	Los Candelones
<b>05</b>	<b>02</b>	<b>03</b>	<b>01</b>	<b>01</b>	<b>004</b>	<b>00</b>	<b>La Cueva</b>
05	02	03	01	01	004	01	La Cueva
<b>05</b>	<b>02</b>	<b>03</b>	<b>01</b>	<b>01</b>	<b>005</b>	<b>00</b>	<b>Las Yayas Arriba</b>
05	02	03	01	01	005	01	Las Yayas Arriba
<b>05</b>	<b>02</b>	<b>03</b>	<b>01</b>	<b>01</b>	<b>006</b>	<b>00</b>	<b>San Joaquín</b>
05	02	03	01	01	006	01	San Joaquín
<b>05</b>	<b>02</b>	<b>03</b>	<b>01</b>	<b>01</b>	<b>007</b>	<b>00</b>	<b>Vietnam</b>
05	02	03	01	01	007	01	Vietnam
<b>05</b>	<b>02</b>	<b>03</b>	<b>01</b>	<b>01</b>	<b>008</b>	<b>00</b>	<b>La Tunita</b>
05	02	03	01	01	008	01	La Tunita
<b>05</b>	<b>02</b>	<b>03</b>	<b>01</b>	<b>01</b>	<b>009</b>	<b>00</b>	<b>Blanco</b>
05	02	03	01	01	009	01	Blanco
<b>05</b>	<b>02</b>	<b>03</b>	<b>01</b>	<b>02</b>	<b>000</b>	<b>00</b>	<b>Viajama</b>
05	02	03	01	02	001	00	Viajama
05	02	03	01	02	002	00	Los Gajos
05	02	03	01	02	003	00	La Pocilga
05	02	03	01	02	004	00	Agua Amarga
05	02	03	01	02	005	00	Los Naranjos (Pozo del Naranjo)
<b>05</b>	<b>02</b>	<b>03</b>	<b>02</b>	<b>00</b>	<b>000</b>	<b>00</b>	<b>Villarpando (DM)</b>
<b>05</b>	<b>02</b>	<b>03</b>	<b>02</b>	<b>01</b>	<b>000</b>	<b>00</b>	<b>Villarpando (Zona urbana)</b>
<b>05</b>	<b>02</b>	<b>03</b>	<b>02</b>	<b>01</b>	<b>001</b>	<b>00</b>	<b>Villarpando</b>
05	02	03	02	01	001	01	Villarpando
05	02	03	02	01	001	02	La Cuchilla
05	02	03	02	01	001	03	Los Haitises
<b>05</b>	<b>02</b>	<b>03</b>	<b>02</b>	<b>02</b>	<b>000</b>	<b>00</b>	<b>Canoa</b>
05	02	03	02	02	001	00	Las Canoas
05	02	03	02	02	002	00	Los Corozos
05	02	03	02	02	003	00	Juan Sánchez
<b>05</b>	<b>02</b>	<b>03</b>	<b>02</b>	<b>03</b>	<b>000</b>	<b>00</b>	<b>Bastidas</b>
05	02	03	02	03	001	00	Bastidas
05	02	03	02	03	002	00	Villarpando
<b>05</b>	<b>02</b>	<b>03</b>	<b>02</b>	<b>04</b>	<b>000</b>	<b>00</b>	<b>Arroyo Salado</b>
05	02	03	02	04	001	00	Arroyo Salado
05	02	03	02	04	002	00	La Trinchera
05	02	03	02	04	003	00	El 40 (La Cuarenta)
05	02	03	02	04	004	00	Loma del Guano (Los Jobos)
<b>05</b>	<b>02</b>	<b>03</b>	<b>03</b>	<b>00</b>	<b>000</b>	<b>00</b>	<b>Hato Nuevo Cortés (DM)</b>
<b>05</b>	<b>02</b>	<b>03</b>	<b>03</b>	<b>01</b>	<b>000</b>	<b>00</b>	<b>Hato Nuevo Cortés (Zona urbana)</b>
<b>05</b>	<b>02</b>	<b>03</b>	<b>03</b>	<b>01</b>	<b>001</b>	<b>00</b>	<b>Hato Nuevo Cortés</b>
05	02	03	03	01	001	01	Hato Nuevo Cortés
<b>05</b>	<b>02</b>	<b>03</b>	<b>03</b>	<b>02</b>	<b>000</b>	<b>00</b>	<b>Orégano Grande</b>
05	02	03	03	02	001	00	Orégano Grande

Región	Provincia	Municipio	Distrito municipal	Sección	Barrio/paraje	Sub-barrio	Toponimia o Nombre
<b>05</b>	<b>02</b>	<b>03</b>	<b>03</b>	<b>03</b>	<b>000</b>	<b>00</b>	<b>El Cruce de Las Yayas</b>
05	02	03	03	03	001	00	El Cruce de Las Yayas
05	02	03	03	03	002	00	Boca de la Mula
05	02	03	03	03	003	00	Monte Grande
05	02	03	03	03	004	00	Las Hormigas
05	02	03	03	03	005	00	Los Güiros
05	02	03	03	03	006	00	Corbanal
<b>05</b>	<b>02</b>	<b>03</b>	<b>03</b>	<b>04</b>	<b>000</b>	<b>00</b>	<b>Magüeyal</b>
05	02	03	03	04	001	00	Magüeyal
<b>05</b>	<b>02</b>	<b>04</b>	<b>00</b>	<b>00</b>	<b>000</b>	<b>00</b>	<b>Padre Las Casas</b>
<b>05</b>	<b>02</b>	<b>04</b>	<b>01</b>	<b>00</b>	<b>000</b>	<b>00</b>	<b>Padre Las Casas</b>
<b>05</b>	<b>02</b>	<b>04</b>	<b>01</b>	<b>01</b>	<b>000</b>	<b>00</b>	<b>Padre Las Casas (Zona urbana)</b>
<b>05</b>	<b>02</b>	<b>04</b>	<b>01</b>	<b>01</b>	<b>001</b>	<b>00</b>	<b>Buena Vista</b>
05	02	04	01	01	001	01	Buena Vista
<b>05</b>	<b>02</b>	<b>04</b>	<b>01</b>	<b>01</b>	<b>002</b>	<b>00</b>	<b>Centro del Pueblo</b>
05	02	04	01	01	002	01	Centro del Pueblo
<b>05</b>	<b>02</b>	<b>04</b>	<b>01</b>	<b>01</b>	<b>003</b>	<b>00</b>	<b>Basilio Linia</b>
05	02	04	01	01	003	01	Basilio Linia
<b>05</b>	<b>02</b>	<b>04</b>	<b>01</b>	<b>01</b>	<b>004</b>	<b>00</b>	<b>Santa Ana</b>
05	02	04	01	01	004	01	Santa Ana
<b>05</b>	<b>02</b>	<b>04</b>	<b>01</b>	<b>01</b>	<b>005</b>	<b>00</b>	<b>Los Magino</b>
05	02	04	01	01	005	01	Los Magino
<b>05</b>	<b>02</b>	<b>04</b>	<b>01</b>	<b>01</b>	<b>006</b>	<b>00</b>	<b>Villa Ocoa o Los Suburbios</b>
05	02	04	01	01	006	01	Villa Ocoa o Los Suburbios
<b>05</b>	<b>02</b>	<b>04</b>	<b>01</b>	<b>02</b>	<b>000</b>	<b>00</b>	<b>Viejo Sabana Yegua</b>
05	02	04	01	02	001	00	La Cucarita
05	02	04	01	02	002	00	Los Avelles
05	02	04	01	02	003	00	El Cajuil
05	02	04	01	02	004	00	Palomino
05	02	04	01	02	005	00	La Frontera
05	02	04	01	02	006	00	Los Caños
05	02	04	01	02	007	00	Los Cucuses
05	02	04	01	02	008	00	Boca de los Ríos
05	02	04	01	02	009	00	Ojo de Agua
05	02	04	01	02	010	00	Pata de Gallina
<b>05</b>	<b>02</b>	<b>04</b>	<b>02</b>	<b>00</b>	<b>000</b>	<b>00</b>	<b>Las Lagunas (DM)</b>
<b>05</b>	<b>02</b>	<b>04</b>	<b>02</b>	<b>01</b>	<b>000</b>	<b>00</b>	<b>Las Lagunas (Zona urbana)</b>
<b>05</b>	<b>02</b>	<b>04</b>	<b>02</b>	<b>01</b>	<b>001</b>	<b>00</b>	<b>Las Lagunas</b>
05	02	04	02	01	001	01	Las Lagunas
05	02	04	02	01	001	02	Las Flores
05	02	04	02	01	001	03	Los Curines
05	02	04	02	01	001	04	La Chapita
<b>05</b>	<b>02</b>	<b>04</b>	<b>02</b>	<b>02</b>	<b>000</b>	<b>00</b>	<b>Las Lagunas</b>
05	02	04	02	02	001	00	La Meseta
05	02	04	02	02	002	00	El Cocho
05	02	04	02	02	003	00	Juan Luciano
<b>05</b>	<b>02</b>	<b>04</b>	<b>02</b>	<b>03</b>	<b>000</b>	<b>00</b>	<b>Caña Castillo</b>
05	02	04	02	03	001	00	Cañada C.
05	02	04	02	03	002	00	El Gramaso
05	02	04	02	03	003	00	Laguna Castilla
<b>05</b>	<b>02</b>	<b>04</b>	<b>02</b>	<b>04</b>	<b>000</b>	<b>00</b>	<b>Las Cañitas</b>
05	02	04	02	04	001	00	Las Cañitas
05	02	04	02	04	002	00	Los Auqueyes
05	02	04	02	04	003	00	Palero
05	02	04	02	04	004	00	Los Cedros o Mendoza
05	02	04	02	04	005	00	Los Pericos
05	02	04	02	04	006	00	Botoncillo
05	02	04	02	04	007	00	Gajo del Monte
05	02	04	02	04	008	00	La Majagüita
05	02	04	02	04	009	00	Los Pedregones



Región	Provincia	Municipio	Distrito municipal	Sección	Barrio/paraje	Sub-barrio	Toponimia o Nombre
05	02	04	02	04	010	00	El Tetero
05	02	04	02	04	011	00	Vallecitos
05	02	04	02	04	012	00	El Roblito
05	02	04	02	04	013	00	La Fortuna
05	02	04	02	04	014	00	Cedro Sabina
05	02	04	02	04	015	00	Los Fogoncitos
05	02	04	02	04	016	00	El Córban
05	02	04	02	04	017	00	Los Pinalitos
05	02	04	02	04	018	00	La Cueva
05	02	04	02	04	019	00	La Sabina
05	02	04	02	04	020	00	La Tasajera
05	02	04	02	04	021	00	Mata de Café o Loma del Café
05	02	04	02	04	022	00	El Corozo
05	02	04	02	04	023	00	Fondo Viejo
05	02	04	02	04	024	00	Los Rodríguez
05	02	04	02	04	025	00	Hondo Valle
05	02	04	02	04	026	00	La Palmita
05	02	04	02	04	027	00	El Joval
05	02	04	02	04	028	00	Rosa
<b>05</b>	<b>02</b>	<b>04</b>	<b>03</b>	<b>00</b>	<b>000</b>	<b>00</b>	<b>La Siembra (DM)</b>
<b>05</b>	<b>02</b>	<b>04</b>	<b>03</b>	<b>01</b>	<b>000</b>	<b>00</b>	<b>La Siembra (Zona urbana)</b>
<b>05</b>	<b>02</b>	<b>04</b>	<b>03</b>	<b>01</b>	<b>001</b>	<b>00</b>	<b>La Siembra</b>
05	02	04	03	01	001	01	La Siembra
<b>05</b>	<b>02</b>	<b>04</b>	<b>03</b>	<b>02</b>	<b>000</b>	<b>00</b>	<b>La Siembra</b>
05	02	04	03	02	001	00	Los Cambrones
<b>05</b>	<b>02</b>	<b>04</b>	<b>03</b>	<b>03</b>	<b>000</b>	<b>00</b>	<b>Periquito</b>
05	02	04	03	03	001	00	Periquito
05	02	04	03	03	002	00	Derrumbado
<b>05</b>	<b>02</b>	<b>04</b>	<b>03</b>	<b>04</b>	<b>000</b>	<b>00</b>	<b>Los Naranjos</b>
05	02	04	03	04	001	00	Naranjito
05	02	04	03	04	002	00	El Gajo
05	02	04	03	04	003	00	Monte Grande
05	02	04	03	04	004	00	El Palmar
05	02	04	03	04	005	00	El Desecho
<b>05</b>	<b>02</b>	<b>04</b>	<b>04</b>	<b>00</b>	<b>000</b>	<b>00</b>	<b>Monte Bonito (DM)</b>
<b>05</b>	<b>02</b>	<b>04</b>	<b>04</b>	<b>01</b>	<b>000</b>	<b>00</b>	<b>Monte Bonito (Zona urbana)</b>
<b>05</b>	<b>02</b>	<b>04</b>	<b>04</b>	<b>01</b>	<b>001</b>	<b>00</b>	<b>Monte Bonito</b>
05	02	04	04	01	001	01	Monte Bonito
05	02	04	04	01	001	02	Los Pomos
<b>05</b>	<b>02</b>	<b>04</b>	<b>04</b>	<b>01</b>	<b>002</b>	<b>00</b>	<b>El Córban</b>
05	02	04	04	01	002	01	El Córban
05	02	04	04	01	002	02	Las Caobas
<b>05</b>	<b>02</b>	<b>04</b>	<b>04</b>	<b>01</b>	<b>003</b>	<b>00</b>	<b>El Orégano</b>
05	02	04	04	01	003	01	El Orégano
<b>05</b>	<b>02</b>	<b>04</b>	<b>04</b>	<b>02</b>	<b>000</b>	<b>00</b>	<b>La Cabuya</b>
05	02	04	04	02	001	00	Los Gajos
05	02	04	04	02	002	00	Laguna Prieta
05	02	04	04	02	003	00	Los Pomos
05	02	04	04	02	004	00	Cañada de Agua
05	02	04	04	02	005	00	Arroyo la Vaca
05	02	04	04	02	006	00	Los Mochos
05	02	04	04	02	007	00	Los Rapaderos
05	02	04	04	02	008	00	La Finca
05	02	04	04	02	009	00	Los Quemados
05	02	04	04	02	010	00	Los Calimetes
05	02	04	04	02	011	00	Jubero
05	02	04	04	02	012	00	La Nuez
05	02	04	04	02	013	00	Palmarito
05	02	04	04	02	014	00	El Pozo

Región	Provincia	Municipio	Distrito municipal	Sección	Barrio/paraje	Sub-barrio	Toponimia o Nombre
<b>05</b>	<b>02</b>	<b>04</b>	<b>04</b>	<b>03</b>	<b>000</b>	<b>00</b>	<b>El Córban</b> o (El Córvano)
05	02	04	04	03	001	00	El Córbano (El Córvano)
05	02	04	04	03	002	00	Los Higos
05	02	04	04	03	003	00	Los Patios
05	02	04	04	03	004	00	El Novillo
05	02	04	04	03	005	00	El Jobo
05	02	04	04	03	006	00	El Cigual (La Concha)
05	02	04	04	03	007	00	Villa Ocoa
05	02	04	04	03	008	00	Cerro de Piedra
05	02	04	04	03	009	00	Los Indios
05	02	04	04	03	010	00	Las Cañas
05	02	04	04	03	011	00	Arroyo Yaya
05	02	04	04	03	012	00	Buena Vista
05	02	04	04	03	013	00	Palero
05	02	04	04	03	014	00	Carlos El Pino
05	02	04	04	03	015	00	El Vallecito
<b>05</b>	<b>02</b>	<b>04</b>	<b>05</b>	<b>00</b>	<b>000</b>	<b>00</b>	<b>Los Fríos (DM)</b>
<b>05</b>	<b>02</b>	<b>04</b>	<b>05</b>	<b>01</b>	<b>000</b>	<b>00</b>	<b>Los Fríos (Zona urbana)</b>
<b>05</b>	<b>02</b>	<b>04</b>	<b>05</b>	<b>01</b>	<b>001</b>	<b>00</b>	<b>Los Haitises</b>
05	02	04	05	01	001	01	Los Haitises
<b>05</b>	<b>02</b>	<b>04</b>	<b>05</b>	<b>01</b>	<b>002</b>	<b>00</b>	<b>Villa Armonía</b>
05	02	04	05	01	002	01	Villa Armonía
<b>05</b>	<b>02</b>	<b>04</b>	<b>05</b>	<b>01</b>	<b>003</b>	<b>00</b>	<b>Centro del Pueblo</b>
05	02	04	05	01	003	01	Centro del Pueblo
<b>05</b>	<b>02</b>	<b>04</b>	<b>05</b>	<b>01</b>	<b>004</b>	<b>00</b>	<b>Los Fríos al Medio</b>
05	02	04	05	01	004	01	Los Fríos al Medio
<b>05</b>	<b>02</b>	<b>04</b>	<b>05</b>	<b>02</b>	<b>000</b>	<b>00</b>	<b>La Cucarita</b>
05	02	04	05	02	001	00	El Hoyito
05	02	04	05	02	002	00	Mata de los Caballeros
05	02	04	05	02	003	00	El Sayo
05	02	04	05	02	004	00	Cucarita
<b>05</b>	<b>02</b>	<b>04</b>	<b>05</b>	<b>03</b>	<b>000</b>	<b>00</b>	<b>Los Guayuyos</b>
05	02	04	05	03	001	00	Los Guayuyos
05	02	04	05	03	002	00	El Estiladero
05	02	04	05	03	003	00	Boca de la Laja
05	02	04	05	03	004	00	Boca de Montazo
<b>05</b>	<b>02</b>	<b>04</b>	<b>05</b>	<b>04</b>	<b>000</b>	<b>00</b>	<b>El Montazo</b>
05	02	04	05	04	001	00	El Recodo
05	02	04	05	04	002	00	El Montazo
05	02	04	05	04	003	00	Los Montes Fríos
05	02	04	05	04	004	00	La Patiya (La Patilla)
<b>05</b>	<b>02</b>	<b>05</b>	<b>00</b>	<b>00</b>	<b>000</b>	<b>00</b>	<b>Peralta</b>
<b>05</b>	<b>02</b>	<b>05</b>	<b>01</b>	<b>00</b>	<b>000</b>	<b>00</b>	<b>Peralta</b>
<b>05</b>	<b>02</b>	<b>05</b>	<b>01</b>	<b>01</b>	<b>000</b>	<b>00</b>	<b>Peralta (Zona urbana)</b>
<b>05</b>	<b>02</b>	<b>05</b>	<b>01</b>	<b>01</b>	<b>001</b>	<b>00</b>	<b>Centro del Pueblo</b>
05	02	05	01	01	001	01	Centro del Pueblo
<b>05</b>	<b>02</b>	<b>05</b>	<b>01</b>	<b>01</b>	<b>002</b>	<b>00</b>	<b>Camboya</b>
05	02	05	01	01	002	01	Camboya
<b>05</b>	<b>02</b>	<b>05</b>	<b>01</b>	<b>01</b>	<b>003</b>	<b>00</b>	<b>Los Jobos</b>
05	02	05	01	01	003	01	Los Jobos
<b>05</b>	<b>02</b>	<b>05</b>	<b>01</b>	<b>01</b>	<b>004</b>	<b>00</b>	<b>Higüero</b>
05	02	05	01	01	004	01	Higüero
<b>05</b>	<b>02</b>	<b>05</b>	<b>01</b>	<b>02</b>	<b>000</b>	<b>00</b>	<b>El Carrizal</b>
05	02	05	01	02	001	00	Maleno
05	02	05	01	02	002	00	San Francisco
05	02	05	01	02	003	00	Los Ranchitos
05	02	05	01	02	004	00	Los García
05	02	05	01	02	005	00	Los Calimetes
05	02	05	01	02	006	00	El Carrizal

Región	Provincia	Municipio	Distrito municipal	Sección	Barrio/paraje	Sub-barrio	Toponimia o Nombre
<b>05</b>	<b>02</b>	<b>05</b>	<b>01</b>	<b>03</b>	<b>000</b>	<b>00</b>	<b>El Majagual</b>
05	02	05	01	03	001	00	El Majagual
05	02	05	01	03	002	00	Sonador
05	02	05	01	03	003	00	Los Guayuyos
05	02	05	01	03	004	00	Cascajal
05	02	05	01	03	005	00	Los Chicharrones
<b>05</b>	<b>02</b>	<b>05</b>	<b>01</b>	<b>04</b>	<b>000</b>	<b>00</b>	<b>Puerto</b>
05	02	05	01	04	001	00	Puerta Vieja
05	02	05	01	04	002	00	El Alto
05	02	05	01	04	003	00	El Higüero
05	02	05	01	04	004	00	El Pinar
05	02	05	01	04	005	00	La Vereda Atravesada
05	02	05	01	04	006	00	El Gajo
05	02	05	01	04	007	00	Arroyo Seco
05	02	05	01	04	008	00	La Laguna
05	02	05	01	04	009	00	Guayuyal
05	02	05	01	04	010	00	Los Naranjitos
05	02	05	01	04	011	00	Ventura
05	02	05	01	04	012	00	El Naranjo o Naranjal
05	02	05	01	04	013	00	Bañaderos
05	02	05	01	04	014	00	Cañada de Manaclas
05	02	05	01	04	015	00	Peralta
05	02	05	01	04	016	00	El Naranjal
<b>05</b>	<b>02</b>	<b>06</b>	<b>00</b>	<b>00</b>	<b>000</b>	<b>00</b>	<b>Sabana Yegua</b>
<b>05</b>	<b>02</b>	<b>06</b>	<b>01</b>	<b>00</b>	<b>000</b>	<b>00</b>	<b>Sabana Yegua</b>
<b>05</b>	<b>02</b>	<b>06</b>	<b>01</b>	<b>01</b>	<b>000</b>	<b>00</b>	<b>Sabana Yegua (Zona urbana)</b>
<b>05</b>	<b>02</b>	<b>06</b>	<b>01</b>	<b>01</b>	<b>001</b>	<b>00</b>	<b>Sabana Yegua o Pintao</b>
05	02	06	01	01	001	01	Sabana Yegua o Pintao
<b>05</b>	<b>02</b>	<b>06</b>	<b>01</b>	<b>01</b>	<b>002</b>	<b>00</b>	<b>Blanco</b>
05	02	06	01	01	002	01	Blanco
<b>05</b>	<b>02</b>	<b>06</b>	<b>01</b>	<b>01</b>	<b>003</b>	<b>00</b>	<b>Los Cartones</b>
05	02	06	01	01	003	01	Los Cartones
<b>05</b>	<b>02</b>	<b>06</b>	<b>01</b>	<b>01</b>	<b>004</b>	<b>00</b>	<b>Ojo de Agua</b>
05	02	06	01	01	004	01	Ojo de Agua
<b>05</b>	<b>02</b>	<b>06</b>	<b>01</b>	<b>01</b>	<b>005</b>	<b>00</b>	<b>El Abanico</b>
05	02	06	01	01	005	01	El Abanico
<b>05</b>	<b>02</b>	<b>06</b>	<b>01</b>	<b>01</b>	<b>006</b>	<b>00</b>	<b>San Francisco o San Feo</b>
05	02	06	01	01	006	01	San Francisco o San Feo
<b>05</b>	<b>02</b>	<b>06</b>	<b>01</b>	<b>01</b>	<b>007</b>	<b>00</b>	<b>Nuevo</b>
05	02	06	01	01	007	01	Nuevo
<b>05</b>	<b>02</b>	<b>06</b>	<b>02</b>	<b>00</b>	<b>000</b>	<b>00</b>	<b>Proyecto 4 (DM)</b>
<b>05</b>	<b>02</b>	<b>06</b>	<b>02</b>	<b>01</b>	<b>000</b>	<b>00</b>	<b>Proyecto 4 (Zona urbana)</b>
<b>05</b>	<b>02</b>	<b>06</b>	<b>02</b>	<b>01</b>	<b>001</b>	<b>00</b>	<b>Proyecto 4</b>
05	02	06	02	01	001	01	Proyecto 4
<b>05</b>	<b>02</b>	<b>06</b>	<b>02</b>	<b>02</b>	<b>000</b>	<b>00</b>	<b>Proyecto 4</b>
05	02	06	02	02	001	00	Proyecto 4
<b>05</b>	<b>02</b>	<b>06</b>	<b>03</b>	<b>00</b>	<b>000</b>	<b>00</b>	<b>Ganadero (DM)</b>
<b>05</b>	<b>02</b>	<b>06</b>	<b>03</b>	<b>01</b>	<b>000</b>	<b>00</b>	<b>Ganadero (Zona urbana)</b>
<b>05</b>	<b>02</b>	<b>06</b>	<b>03</b>	<b>01</b>	<b>001</b>	<b>00</b>	<b>Ganadero Viejo</b>
05	02	06	03	01	001	01	Ganadero Viejo
<b>05</b>	<b>02</b>	<b>06</b>	<b>03</b>	<b>01</b>	<b>002</b>	<b>00</b>	<b>Ganadero Nuevo</b>
05	02	06	03	01	002	01	Ganadero Nuevo
05	02	06	03	01	002	02	Hoyo de Chulín
05	02	06	03	01	002	03	Los Ladrillos
<b>05</b>	<b>02</b>	<b>06</b>	<b>03</b>	<b>02</b>	<b>000</b>	<b>00</b>	<b>Proyecto D-1 Ganadero</b>
05	02	06	03	02	001	00	Proyecto D-1 Ganadero
<b>05</b>	<b>02</b>	<b>06</b>	<b>04</b>	<b>00</b>	<b>000</b>	<b>00</b>	<b>Proyecto 2-C (DM)</b>
<b>05</b>	<b>02</b>	<b>06</b>	<b>04</b>	<b>01</b>	<b>000</b>	<b>00</b>	<b>Proyecto 2-C (Zona urbana)</b>
<b>05</b>	<b>02</b>	<b>06</b>	<b>04</b>	<b>01</b>	<b>001</b>	<b>00</b>	<b>Proyecto 2-C</b>
05	02	06	04	01	001	01	Proyecto 2-C

Región	Provincia	Municipio	Distrito municipal	Sección	Barrio/paraje	Sub-barrio	Toponimia o Nombre
<b>05</b>	<b>02</b>	<b>06</b>	<b>04</b>	<b>02</b>	<b>000</b>	<b>00</b>	<b>Proyecto 2-C</b>
05	02	06	04	02	001	00	Proyecto 2-C
05	02	06	04	02	002	00	Galindo
05	02	06	04	02	003	00	Las Lajas
05	02	06	04	02	004	00	El Copey
<b>05</b>	<b>02</b>	<b>07</b>	<b>00</b>	<b>00</b>	<b>000</b>	<b>00</b>	<b>Pueblo Viejo</b>
<b>05</b>	<b>02</b>	<b>07</b>	<b>01</b>	<b>00</b>	<b>000</b>	<b>00</b>	<b>Pueblo Viejo</b>
<b>05</b>	<b>02</b>	<b>07</b>	<b>01</b>	<b>01</b>	<b>000</b>	<b>00</b>	<b>Pueblo Viejo (Zona urbana)</b>
<b>05</b>	<b>02</b>	<b>07</b>	<b>01</b>	<b>01</b>	<b>001</b>	<b>00</b>	<b>Medio o Centro 1</b>
05	02	07	01	01	001	01	Medio o Centro 1
<b>05</b>	<b>02</b>	<b>07</b>	<b>01</b>	<b>01</b>	<b>002</b>	<b>00</b>	<b>Nuevo</b>
05	02	07	01	01	002	01	Nuevo
<b>05</b>	<b>02</b>	<b>07</b>	<b>01</b>	<b>01</b>	<b>003</b>	<b>00</b>	<b>La Cuchilla</b>
05	02	07	01	01	003	01	La Cuchilla
<b>05</b>	<b>02</b>	<b>07</b>	<b>01</b>	<b>01</b>	<b>004</b>	<b>00</b>	<b>Buenos Aires</b>
05	02	07	01	01	004	01	Buenos Aires
<b>05</b>	<b>02</b>	<b>07</b>	<b>01</b>	<b>01</b>	<b>005</b>	<b>00</b>	<b>Guachupita</b>
05	02	07	01	01	005	01	Guachupita
<b>05</b>	<b>02</b>	<b>07</b>	<b>01</b>	<b>01</b>	<b>006</b>	<b>00</b>	<b>Centro 2</b>
05	02	07	01	01	006	01	Centro 2
<b>05</b>	<b>02</b>	<b>07</b>	<b>01</b>	<b>01</b>	<b>007</b>	<b>00</b>	<b>Batey</b>
05	02	07	01	01	007	01	Batey
<b>05</b>	<b>02</b>	<b>07</b>	<b>01</b>	<b>01</b>	<b>008</b>	<b>00</b>	<b>Enriquillo</b>
05	02	07	01	01	008	01	Enriquillo
<b>05</b>	<b>02</b>	<b>07</b>	<b>01</b>	<b>01</b>	<b>009</b>	<b>00</b>	<b>México</b>
05	02	07	01	01	009	01	México
<b>05</b>	<b>02</b>	<b>07</b>	<b>01</b>	<b>02</b>	<b>000</b>	<b>00</b>	<b>Las Terreras</b>
05	02	07	01	02	001	00	Las Terreras
<b>05</b>	<b>02</b>	<b>07</b>	<b>01</b>	<b>03</b>	<b>000</b>	<b>00</b>	<b>Guayacanal</b>
05	02	07	01	03	001	00	Guayacanal
05	02	07	01	03	002	00	La Concordia
05	02	07	01	03	003	00	La Victoria
05	02	07	01	03	004	00	Palmarejo
<b>05</b>	<b>02</b>	<b>07</b>	<b>02</b>	<b>00</b>	<b>000</b>	<b>00</b>	<b>El Rosario (DM)</b>
<b>05</b>	<b>02</b>	<b>07</b>	<b>02</b>	<b>01</b>	<b>000</b>	<b>00</b>	<b>El Rosario (Zona urbana)</b>
<b>05</b>	<b>02</b>	<b>07</b>	<b>02</b>	<b>01</b>	<b>001</b>	<b>00</b>	<b>El Rosario</b>
05	02	07	02	01	001	01	El Rosario
05	02	07	02	01	001	02	Punta de Garza
05	02	07	02	01	001	03	El Rosario al Medio
<b>05</b>	<b>02</b>	<b>07</b>	<b>02</b>	<b>02</b>	<b>000</b>	<b>00</b>	<b>El Nuevo Curro</b>
05	02	07	02	02	001	00	Nuevo Curro
<b>05</b>	<b>02</b>	<b>07</b>	<b>02</b>	<b>03</b>	<b>000</b>	<b>00</b>	<b>La Ciénaga</b>
05	02	07	02	03	001	00	La Ciénaga
05	02	07	02	03	002	00	Las Auyamas
<b>05</b>	<b>02</b>	<b>08</b>	<b>00</b>	<b>00</b>	<b>000</b>	<b>00</b>	<b>Tábara Arriba</b>
<b>05</b>	<b>02</b>	<b>08</b>	<b>01</b>	<b>00</b>	<b>000</b>	<b>00</b>	<b>Tábara Arriba</b>
<b>05</b>	<b>02</b>	<b>08</b>	<b>01</b>	<b>01</b>	<b>000</b>	<b>00</b>	<b>Tábara Arriba (Zona urbana)</b>
<b>05</b>	<b>02</b>	<b>08</b>	<b>01</b>	<b>01</b>	<b>001</b>	<b>00</b>	<b>Quisqueya</b>
05	02	08	01	01	001	01	Quisqueya
<b>05</b>	<b>02</b>	<b>08</b>	<b>01</b>	<b>01</b>	<b>002</b>	<b>00</b>	<b>Las Mercedes</b>
05	02	08	01	01	002	01	Las Mercedes
<b>05</b>	<b>02</b>	<b>08</b>	<b>01</b>	<b>01</b>	<b>003</b>	<b>00</b>	<b>El Cerro (Guayacanal)</b>
05	02	08	01	01	003	01	El Cerro (Guayacanal)
<b>05</b>	<b>02</b>	<b>08</b>	<b>01</b>	<b>01</b>	<b>004</b>	<b>00</b>	<b>La Palmita</b>
05	02	08	01	01	004	01	La Palmita
05	02	08	01	01	004	02	Nuevo o San Vicente

Región	Provincia	Municipio	Distrito municipal	Sección	Barrio/paraje	Sub-barrio	Toponimia o Nombre
05	02	08	01	02	000	00	Tábara Arriba
05	02	08	01	02	001	00	Tábara Arriba
05	02	08	02	00	000	00	Tábara Abajo (DM)
05	02	08	02	01	000	00	Tábara Abajo (Zona urbana)
05	02	08	02	01	001	00	El Plan
05	02	08	02	01	001	01	El Plan
05	02	08	02	01	001	02	Tábara Abajo
05	02	08	02	01	002	00	El Barrio
05	02	08	02	01	002	01	El Barrio
05	02	08	02	02	000	00	Orégano Chiquito
05	02	08	02	02	001	00	Orégano Chiquito
05	02	08	02	02	002	00	Los Jovillos
05	02	08	02	03	000	00	Kilómetro 15
05	02	08	02	03	001	00	Cruce del 15
05	02	08	02	03	002	00	Tábara Abajo
05	02	08	02	03	003	00	Los Manantiales
05	02	08	03	00	000	00	Amiama Gómez (DM)
05	02	08	03	01	000	00	Amiama Gómez (Zona urbana)
05	02	08	03	01	001	00	Amiama Gómez
05	02	08	03	01	001	01	Amiama Gómez
05	02	08	03	02	000	00	Amiama Gómez
05	02	08	03	02	001	00	Luperón
05	02	08	04	00	000	00	Los Toros (DM)
05	02	08	04	01	000	00	Los Toros (Zona urbana)
05	02	08	04	01	001	00	Los Toros
05	02	08	04	01	001	01	Los Toros
05	02	08	04	02	000	00	Las Guanábanas
05	02	08	04	02	001	00	Las Guanábanas
05	02	08	04	02	002	00	Cuesta Blanca
05	02	08	04	02	003	00	Rabo la Puerca
05	02	08	04	02	004	00	Los Cambrones
05	02	08	04	03	000	00	Sajanoa
05	02	08	04	03	001	00	Sajanoa
05	02	08	04	03	002	00	Arroyo Guayabo
05	02	08	04	03	003	00	La Tasajera
05	02	09	00	00	000	00	Guayabal
05	02	09	01	00	000	00	Guayabal
05	02	09	01	01	000	00	Guayabal (Zona urbana)
05	02	09	01	01	001	00	Guayabal
05	02	09	01	01	001	01	Guayabal
05	02	09	01	01	002	00	Las Canitas
05	02	09	01	01	002	01	Las Canitas
05	02	09	01	01	003	00	Los Taínos
05	02	09	01	01	003	01	Los Taínos
05	02	09	01	02	000	00	El Naranjito
05	02	09	01	02	001	00	El Naranjito
05	02	09	01	02	002	00	El Recodo
05	02	09	01	02	003	00	Palma Cana
05	02	09	01	02	004	00	Arroyo la Vaca
05	02	09	01	02	005	00	Sabana San Juan
05	02	09	01	02	006	00	La Cueva
05	02	09	01	02	007	00	La Finca
05	02	09	01	02	008	00	Loma Miguel Martín
05	02	09	01	02	009	00	Sabana Miguel Martín
05	02	09	01	02	010	00	Los Naranjales
05	02	09	01	02	011	00	Paso Cabrera
05	02	09	01	02	012	00	Hoyo Sin Fin
05	02	09	01	02	013	00	Las Cayas

Región	Provincia	Municipio	Distrito municipal	Sección	Barrio/paraje	Sub-barrio	Toponimia o Nombre
05	02	09	01	02	014	00	Fruta de Paloma
05	02	09	01	02	015	00	La Cienaguita o Yuna
<b>05</b>	<b>02</b>	<b>09</b>	<b>01</b>	<b>03</b>	<b>000</b>	<b>00</b>	<b>Arroyo Corozo</b>
<b>05</b>	<b>02</b>	<b>09</b>	<b>01</b>	<b>03</b>	<b>001</b>	<b>00</b>	<b>Las Cojas</b>
05	02	09	01	03	002	00	La Gina
05	02	09	01	03	003	00	Las Cañitas
05	02	09	01	03	004	00	Arroyo Corozo (El Corozo)
05	02	09	01	03	005	00	Las Guamas
05	02	09	01	03	006	00	Las Avispas
05	02	09	01	03	007	00	Las Lagunitas
05	02	09	01	03	008	00	El Montazo
<b>05</b>	<b>02</b>	<b>10</b>	<b>00</b>	<b>00</b>	<b>000</b>	<b>00</b>	<b>Estebanía</b>
<b>05</b>	<b>02</b>	<b>10</b>	<b>01</b>	<b>00</b>	<b>000</b>	<b>00</b>	<b>Estebanía</b>
<b>05</b>	<b>02</b>	<b>10</b>	<b>01</b>	<b>01</b>	<b>000</b>	<b>00</b>	<b>Estebanía (Zona urbana)</b>
<b>05</b>	<b>02</b>	<b>10</b>	<b>01</b>	<b>01</b>	<b>001</b>	<b>00</b>	<b>Centro del Pueblo</b>
05	02	10	01	01	001	01	Centro del Pueblo
05	02	10	01	01	001	02	Altos de Chavón
<b>05</b>	<b>02</b>	<b>10</b>	<b>01</b>	<b>01</b>	<b>002</b>	<b>00</b>	<b>Palero</b>
05	02	10	01	01	002	01	Palero
05	02	10	01	01	002	02	San Francisco
<b>05</b>	<b>02</b>	<b>10</b>	<b>01</b>	<b>01</b>	<b>003</b>	<b>00</b>	<b>Placer Bonito</b>
05	02	10	01	01	003	01	Placer Bonito
05	02	10	01	01	003	02	La Cola de los Rolones
05	02	10	01	01	003	03	Brisa Linda
05	02	10	01	01	003	04	El Alto de Mayo
<b>05</b>	<b>02</b>	<b>10</b>	<b>01</b>	<b>01</b>	<b>004</b>	<b>00</b>	<b>Las Flores</b>
05	02	10	01	01	004	01	Las Flores
05	02	10	01	01	004	02	El Batey
<b>05</b>	<b>02</b>	<b>10</b>	<b>01</b>	<b>01</b>	<b>005</b>	<b>00</b>	<b>Los Cartones</b>
05	02	10	01	01	005	01	Los Cartones
<b>05</b>	<b>02</b>	<b>10</b>	<b>01</b>	<b>01</b>	<b>006</b>	<b>00</b>	<b>La Tunita</b>
05	02	10	01	01	006	01	La Tunita
<b>05</b>	<b>02</b>	<b>10</b>	<b>01</b>	<b>01</b>	<b>007</b>	<b>00</b>	<b>Nuevo o Detrás del Cementerio</b>
05	02	10	01	01	007	01	Nuevo o Detrás del Cementerio
<b>05</b>	<b>02</b>	<b>10</b>	<b>01</b>	<b>01</b>	<b>008</b>	<b>00</b>	<b>La Sabana o Pueblo Abajo</b>
05	02	10	01	01	008	01	La Sabana o Pueblo Abajo
<b>05</b>	<b>02</b>	<b>10</b>	<b>01</b>	<b>02</b>	<b>000</b>	<b>00</b>	<b>El Memiso</b>
05	02	10	01	02	001	00	El Memiso
05	02	10	01	02	002	00	Conuco del Río
05	02	10	01	02	003	00	El Coco
05	02	10	01	02	004	00	Los Matos (Los Mateos)
05	02	10	01	02	005	00	Monte Abajo
05	02	10	01	02	006	00	Las Barías
05	02	10	01	02	007	00	Río Abajo
05	02	10	01	02	008	00	Las Palmas
05	02	10	01	02	009	00	Los Limones
05	02	10	01	02	010	00	El Barraco
05	02	10	01	02	011	00	Los Cascajales de Sánchez
<b>05</b>	<b>02</b>	<b>10</b>	<b>01</b>	<b>03</b>	<b>000</b>	<b>00</b>	<b>Rancho del Pino</b>
05	02	10	01	03	001	00	Rancho del Pino
05	02	10	01	03	002	00	Los Caimitos
05	02	10	01	03	003	00	El Palmar
05	02	10	01	03	004	00	Paso Hondo
05	02	10	01	03	005	00	Los Corralitos
05	02	10	01	03	006	00	La Damajagua
05	02	10	01	03	007	00	La Fortuna
05	02	10	01	03	008	00	Arroyo Hondo
05	02	10	01	03	009	00	Canelilla
05	02	10	01	03	010	00	Derrico Blanco
05	02	10	01	03	011	00	La Cumbre

Región	Provincia	Municipio	Distrito municipal	Sección	Barrio/paraje	Sub-barrio	Toponimia o Nombre
<b>05</b>	<b>02</b>	<b>10</b>	<b>01</b>	<b>04</b>	<b>000</b>	<b>00</b>	<b>La China</b>
05	02	10	01	04	001	00	La China
05	02	10	01	04	002	00	Los Guanos
05	02	10	01	04	003	00	Rancho Viejo
05	02	10	01	04	004	00	La Cienaguita
05	02	10	01	04	005	00	Los Naranjitos
05	02	10	01	04	006	00	La Peñita
<b>05</b>	<b>02</b>	<b>10</b>	<b>01</b>	<b>05</b>	<b>000</b>	<b>00</b>	<b>Arroyo Colorado</b>
05	02	10	01	05	001	00	Arroyo Colorado
05	02	10	01	05	002	00	El Quemao
05	02	10	01	05	003	00	Arroyo la Chinguita
05	02	10	01	05	004	00	La Guázuma
<b>05</b>	<b>02</b>	<b>10</b>	<b>01</b>	<b>06</b>	<b>000</b>	<b>00</b>	<b>El Limón</b>
05	02	10	01	06	001	00	El Limón
05	02	10	01	06	002	00	Rancho Arriba Abajo
05	02	10	01	06	003	00	Rancho Arriba
05	02	10	01	06	004	00	Agua Fría
05	02	10	01	06	005	00	Los Maniaderos
05	02	10	01	06	006	00	Las Tembladeras
<b>05</b>	<b>02</b>	<b>10</b>	<b>01</b>	<b>07</b>	<b>000</b>	<b>00</b>	<b>Kilómetro 8</b>
05	02	10	01	07	001	00	Kilómetro 8
05	02	10	01	07	002	00	El Peñón
05	02	10	01	07	003	00	La Boca del Arroyo
05	02	10	01	07	004	00	Arroyo San Francisco
<b>05</b>	<b>02</b>	<b>10</b>	<b>01</b>	<b>08</b>	<b>000</b>	<b>00</b>	<b>Sabana de Miguel Martín</b>
05	02	10	01	08	001	00	El Convento
05	02	10	01	08	002	00	Los Platonos
05	02	10	01	08	003	00	Los Calimetes
05	02	10	01	08	004	00	Los Corralitos
<b>05</b>	<b>02</b>	<b>10</b>	<b>01</b>	<b>09</b>	<b>000</b>	<b>00</b>	<b>El Cruce</b>
05	02	10	01	09	001	00	El Cruce de Estebanía
05	02	10	01	09	002	00	La Boquita
05	02	10	01	09	003	00	Río Chiquito
05	02	10	01	09	004	00	Agua las Palmas
05	02	10	01	09	005	00	Las Bateas
<b>05</b>	<b>02</b>	<b>10</b>	<b>01</b>	<b>10</b>	<b>000</b>	<b>00</b>	<b>Río Grande</b>
05	02	10	01	10	001	00	Río Grande
05	02	10	01	10	002	00	Cañada Honda
05	02	10	01	10	003	00	Monte de los Gatos
05	02	10	01	10	004	00	Cañada El Verraco
05	02	10	01	10	005	00	Pascual
05	02	10	01	10	006	00	Arroyo El Pinal
05	02	10	01	10	007	00	Cañada Casao
05	02	10	01	10	008	00	Los Naranjitos
05	02	10	01	10	009	00	Las Cañitas
05	02	10	01	10	010	00	El Salto
<b>05</b>	<b>02</b>	<b>10</b>	<b>01</b>	<b>11</b>	<b>000</b>	<b>00</b>	<b>Los Quemados</b>
05	02	10	01	11	001	00	Los Quemados
05	02	10	01	11	002	00	Las Malaguetas
05	02	10	01	11	003	00	Los Palmaritos
05	02	10	01	11	004	00	Las dos Lomas
05	02	10	01	11	005	00	Los Portesuelos

Región	Provincia	Municipio	Distrito municipal	Sección	Barrio/paraje	Sub-barrio	Toponimia o Nombre
05	02	10	01	12	000	00	El Francés
05	02	10	01	12	001	00	Monte Plata
05	02	10	01	12	002	00	El Convento
05	02	10	01	12	003	00	Loma Arriba
05	02	10	01	12	004	00	Los Yugos
05	02	10	01	12	005	00	Los Gajos
05	02	10	01	12	006	00	Las Manaclas

**Leyenda:**

Simbología	Categoría
	Provincia
	Municipio general
	Municipio
	Distrito Municipal <b>(DM)</b>
	Nombre de zona urbana
	Sección rural
<b>(S. D.)</b>	Sin delimitar el área territorial

**Nota:**

- 1: El Municipio general, comprende al área territorial del municipio con sus respectivos distritos municipales.
- 2: El Municipio, comprende al área territorial que circunscribe al municipio y se identifica en el tercer par de códigos con el 01.



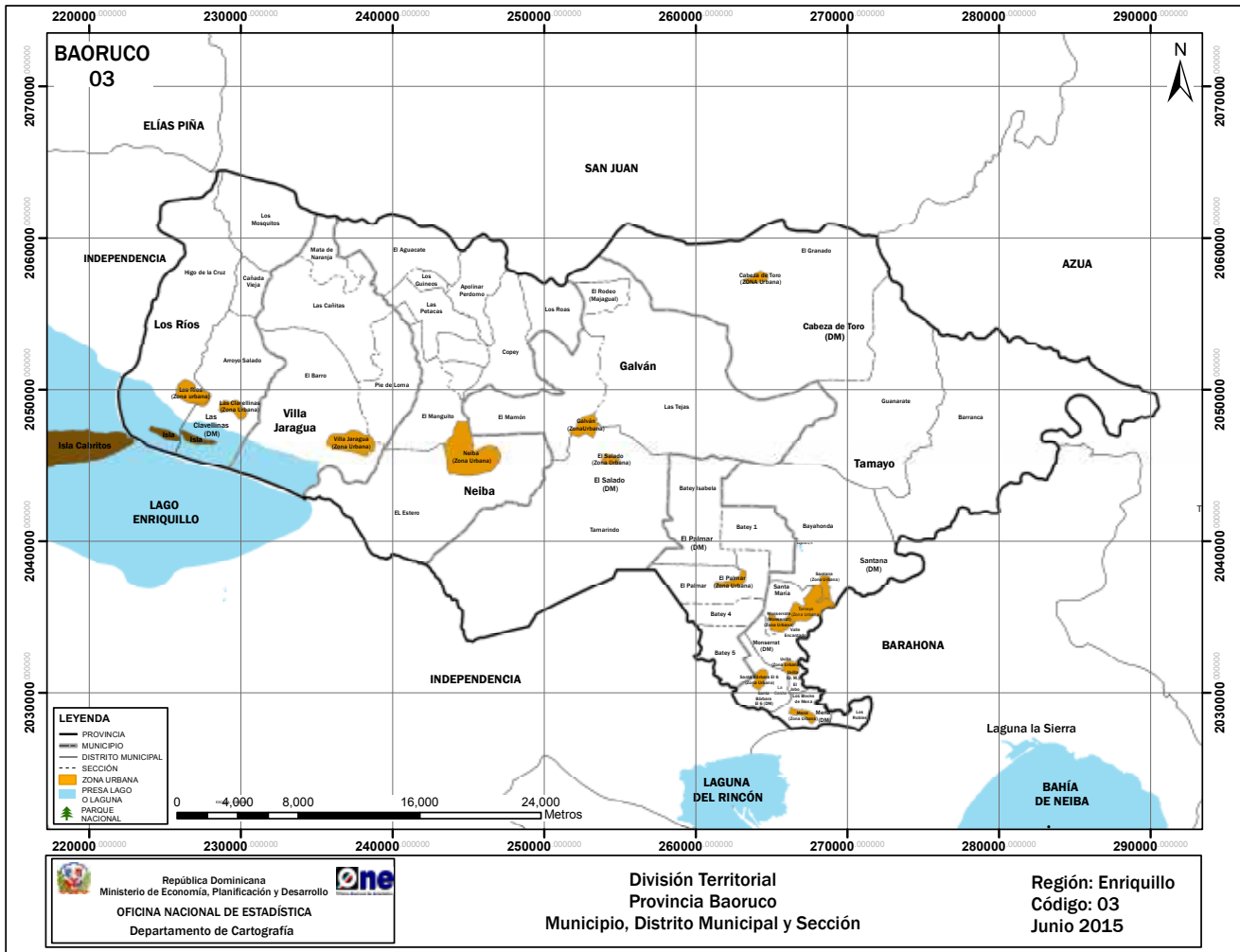


---

---

# BAORUCO





## BAORUCO

### Ubicación geográfica

La provincia Baoruco, situada en la región Enriquillo, es cercana a la sierra de Baoruco; su común cabecera es el municipio Neiba. Limita al norte con la provincia San Juan, al este con Azua, al sureste con la provincia Barahona, y al sur y oeste con Independencia. Su posición astronómica es entre 18° 30' latitud norte y 71° 21' longitud oeste

### Extensión territorial

1,284.9 km<sup>2</sup>.

### Población (Censo 2010)

97,313 habitantes.

### Densidad poblacional

77 hab/km<sup>2</sup>.

### División territorial política

Es la provincia número 03. Conformada por 5 municipios, 9 distritos municipales, 35 secciones, 184 parajes, 65 barrios y 84 sub-barrios.

### Antecedentes históricos

Antes de la conquista y colonización de la isla de Santo Domingo, Baoruco era un nitaínato perteneciente al cacicazgo Jaragua. Se fundó en 1735 como la villa de Neiba y sus vecinos disfrutaban de sus tierras, que eran del distrito de Azua.

En fecha 18 de marzo de 1943, mediante la Ley No. 229 se creó la provincia Baoruco, atribuyéndole como jurisdicción el territorio abarcado por las comunes de Neiba, Duvergé, La Descubierta y Tamayo, con la ciudad de Neiba como capital.

Con la Ley N.º 4400 del 9 de marzo de 1956, publicada en la Gaceta Oficial 7964 del 31 marzo de 1956, y la actualmente vigente Ley N.º 5220 sobre División Territorial, promulgada el 21 de septiembre de 1959, publicada en la Gaceta Oficial N.º 8407 del 30 de septiembre de 1959, se mantuvo el estatus de provincia de Baoruco.

La evolución territorial que han tenido la provincia y sus municipios a lo largo de su historia tiene como soporte las leyes que les dieron origen, mostradas a continuación:

FECHA CREACIÓN	N.º Ley	UNIDAD TERRITORIAL	NOMBRE
<b>18-03-1943</b>	<b>229</b>	<b>Provincia</b>	<b>Baoruco</b>
24-07-1844	14 +	Municipio	Neiba
9-06-1845	40 c	Municipio	Neiba
17-05-2001	88-01	Distrito municipal	El Palmar
12-05-1997	83-97	Municipio	Galván
8-08-2006	338-06	Distrito municipal	El Salado
18-03-1943	229	Municipio	Tamayo
12-08-1978	916	Distrito municipal	Uvilla
24-02-2004	110-04	Distrito municipal	Santana
28-07-2004	197-04	Distrito municipal	Montserrat
30-09-2005	377-05	Distrito municipal	Cabeza de Toro
17-07-2006	313-06	Distrito municipal	Mena
8-08-2006	335-06	Distrito municipal	Santa Bárbara El 6
2-07-1974	687	Municipio	Villa Jaragua
27-11-2001	199-01	Municipio	Los Ríos
24-02-2004	109-04	Distrito municipal	Las Clavellinas

**Nota:** Las unidades territoriales que tienen dos asignaciones de leyes, fueron creadas mediante decreto o resolución, luego esta elevación se ratificó mediante ley constitucional.

**Simbología:** + Decreto

c Constitución de la República

## Relieve

- Sistema montañoso: Sierra de Neiba.
- Pico: Neiba con 2,279 m, Loma Ajiaco, Tasajera del Chivito con 2,176 m, Agüita Prieta con 1,915 m y Monte Bonito con 1,842 m.
- Hoya: Hoya de Enriquillo, una depresión tectónica de la Era Terciaria en los períodos Mioceno y Oligoceno, con vegetación xerófilas, cactus, guayacán y campeche.

## Hidrografía

- Lago: Comparte el lago Enriquillo con la provincia Independencia. En la actualidad, las crecidas de este lago han afectado a comunidades de los municipios Neiba, Villa Jaragua y Los Ríos. Se ha extendido aproximadamente 100 kilómetros cuadrados más allá de su tamaño normal.
- Ríos: Yaque del Sur (límite natural entre esta provincia y Barahona), ríos Barrero, Panzo, Colorado, Majagual, Guanarate, El Manguito y algunos arroyos.

## Clima

Bosque seco y monte espinoso, montano húmedo, disminuyendo la temperatura y aumentando la pluviometría en las alturas. Registra una temperatura media anual de 27.1 °C y una precipitación media anual de 538.7 mm<sup>3</sup>.

## Área protegida

Parque Nacional Sierra de Neiba.

División territorial de la provincia Baoruco  
República Dominicana, 2015

Región	Provincia	Municipio	Distrito municipal	Sección	Barrio/paraje	Sub-barrio	Toponimia o Nombre
<b>06</b>	<b>03</b>	<b>00</b>	<b>00</b>	<b>00</b>	<b>000</b>	<b>00</b>	<b>Baoruco</b>
06	03	01	00	00	000	00	Neiba
<b>06</b>	<b>03</b>	<b>01</b>	<b>01</b>	<b>00</b>	<b>000</b>	<b>00</b>	<b>Neiba</b>
<b>06</b>	<b>03</b>	<b>01</b>	<b>01</b>	<b>01</b>	<b>000</b>	<b>00</b>	<b>Neiba (Zona urbana)</b>
<b>06</b>	<b>03</b>	<b>01</b>	<b>01</b>	<b>01</b>	<b>001</b>	<b>00</b>	<b>Cachón Seco</b>
06	03	01	01	01	001	01	Cachón Seco
06	03	01	01	01	002	00	Centro del Pueblo
06	03	01	01	01	002	01	Centro del Pueblo
06	03	01	01	01	002	02	El Millón
06	03	01	01	01	002	03	El Encanto
<b>06</b>	<b>03</b>	<b>01</b>	<b>01</b>	<b>01</b>	<b>003</b>	<b>00</b>	<b>La Cuaba</b>
06	03	01	01	01	003	01	La Cuaba
06	03	01	01	01	003	02	Villa Paja
<b>06</b>	<b>03</b>	<b>01</b>	<b>01</b>	<b>01</b>	<b>004</b>	<b>00</b>	<b>Puerto Plata (INVI)</b>
06	03	01	01	01	004	01	Puerto Plata (INVI)
<b>06</b>	<b>03</b>	<b>01</b>	<b>01</b>	<b>01</b>	<b>005</b>	<b>00</b>	<b>Santa Cruz</b>
06	03	01	01	01	005	01	Santa Cruz
<b>06</b>	<b>03</b>	<b>01</b>	<b>01</b>	<b>01</b>	<b>006</b>	<b>00</b>	<b>El Tanque</b>
06	03	01	01	01	006	01	El Tanque
<b>06</b>	<b>03</b>	<b>01</b>	<b>01</b>	<b>01</b>	<b>007</b>	<b>00</b>	<b>Cerro al Medio</b>
06	03	01	01	01	007	01	Cerro al Medio
06	03	01	01	01	007	02	Gancha
<b>06</b>	<b>03</b>	<b>01</b>	<b>01</b>	<b>01</b>	<b>008</b>	<b>00</b>	<b>Coronel Francisco Alberto Caamaño</b>
06	03	01	01	01	008	01	Coronel Francisco Alberto Caamaño
<b>06</b>	<b>03</b>	<b>01</b>	<b>01</b>	<b>01</b>	<b>009</b>	<b>00</b>	<b>Los Cocos</b>
06	03	01	01	01	009	01	Los Cocos
<b>06</b>	<b>03</b>	<b>01</b>	<b>01</b>	<b>01</b>	<b>010</b>	<b>00</b>	<b>Las Filipinas</b>
06	03	01	01	01	010	01	Las Filipinas
<b>06</b>	<b>03</b>	<b>01</b>	<b>01</b>	<b>01</b>	<b>011</b>	<b>00</b>	<b>Las Malvinas</b>
06	03	01	01	01	011	01	Las Malvinas
<b>06</b>	<b>03</b>	<b>01</b>	<b>01</b>	<b>01</b>	<b>012</b>	<b>00</b>	<b>Los Girasoles</b>
06	03	01	01	01	012	01	Los Girasoles
<b>06</b>	<b>03</b>	<b>01</b>	<b>01</b>	<b>01</b>	<b>013</b>	<b>00</b>	<b>Brisas del Norte</b>
06	03	01	01	01	013	01	Brisas del Norte
<b>06</b>	<b>03</b>	<b>01</b>	<b>01</b>	<b>01</b>	<b>014</b>	<b>00</b>	<b>La Jota</b>
06	03	01	01	01	014	01	La Jota
<b>06</b>	<b>03</b>	<b>01</b>	<b>01</b>	<b>01</b>	<b>015</b>	<b>00</b>	<b>La Teja</b>
06	03	01	01	01	015	01	La Teja
<b>06</b>	<b>03</b>	<b>01</b>	<b>01</b>	<b>02</b>	<b>000</b>	<b>00</b>	<b>Apolinar Perdomo</b>
06	03	01	01	02	001	00	Apolinar Perdomo
06	03	01	01	02	002	00	San Sapito o Agapito
06	03	01	01	02	003	00	El Hato
06	03	01	01	02	004	00	El Pico
06	03	01	01	02	005	00	Dos Brazos
06	03	01	01	02	006	00	El Botado
06	03	01	01	02	007	00	Los Hoyitos
06	03	01	01	02	008	00	El Gajo
<b>06</b>	<b>03</b>	<b>01</b>	<b>01</b>	<b>03</b>	<b>000</b>	<b>00</b>	<b>El Estero</b>
06	03	01	01	03	001	00	El Estero
06	03	01	01	03	002	00	Cachón Seco
06	03	01	01	03	003	00	La Puentecita
06	03	01	01	03	004	00	Ojeda
06	03	01	01	03	005	00	Cecadal
<b>06</b>	<b>03</b>	<b>01</b>	<b>01</b>	<b>04</b>	<b>000</b>	<b>00</b>	<b>Los Guineos</b>
06	03	01	01	04	001	00	Los Guineos
06	03	01	01	04	002	00	Los Segundos
06	03	01	01	04	003	00	Los Montazos
06	03	01	01	04	004	00	Las Cañas

Región	Provincia	Municipio	Distrito municipal	Sección	Barrio/paraje	Sub-barrio	Toponimia o Nombre
06	03	01	01	05	000	00	<b>El Manguito</b>
06	03	01	01	05	001	00	El Manguito
06	03	01	01	05	002	00	La Tala
06	03	01	01	05	003	00	Tabardillo Arriba
06	03	01	01	05	004	00	Las Cañas
06	03	01	01	05	005	00	Monte Quemado
06	03	01	01	05	006	00	Plaza Cacique
06	03	01	01	05	007	00	La Colonia
<b>06</b>	<b>03</b>	<b>01</b>	<b>01</b>	<b>06</b>	<b>000</b>	<b>00</b>	<b>Las Petacas</b>
06	03	01	01	06	001	00	Las Petacas
06	03	01	01	06	002	00	El Manaclar
06	03	01	01	06	003	00	Regadera
06	03	01	01	06	004	00	Los Tres Pies
06	03	01	01	06	005	00	La Gloria
06	03	01	01	06	006	00	Viña
06	03	01	01	06	007	00	Los Charquitos
06	03	01	01	06	008	00	Segundo Paso
<b>06</b>	<b>03</b>	<b>01</b>	<b>01</b>	<b>07</b>	<b>000</b>	<b>00</b>	<b>Los Roas</b>
06	03	01	01	07	001	00	Los Roas
06	03	01	01	07	002	00	Los Fonditos
06	03	01	01	07	003	00	El Bejucal
06	03	01	01	07	004	00	El Calabozo
06	03	01	01	07	005	00	La Lomita
06	03	01	01	07	006	00	El Ingenio
06	03	01	01	07	007	00	El Sillón
<b>06</b>	<b>03</b>	<b>01</b>	<b>01</b>	<b>08</b>	<b>000</b>	<b>00</b>	<b>Copey</b>
06	03	01	01	08	001	00	El Copey
06	03	01	01	08	002	00	Rancho de Marcos
06	03	01	01	08	003	00	Timia
06	03	01	01	08	004	00	Zarabanda
06	03	01	01	08	005	00	El Mangal
06	03	01	01	08	006	00	Palmar Bonito
06	03	01	01	08	007	00	El Aguacate
<b>06</b>	<b>03</b>	<b>01</b>	<b>01</b>	<b>09</b>	<b>000</b>	<b>00</b>	<b>El Aguacate</b>
06	03	01	01	09	001	00	Alto de La Peña
06	03	01	01	09	002	00	Los Peñascos
06	03	01	01	09	003	00	Rancho Viejo
06	03	01	01	09	004	00	Pinalito (Los Pichones)
06	03	01	01	09	005	00	La Guamita
06	03	01	01	09	006	00	El Pozo
06	03	01	01	09	007	00	Panchito
06	03	01	01	09	008	00	El Aguacate
06	03	01	01	09	009	00	Guayuyal del Aguacate
06	03	01	01	09	010	00	El Fondo
06	03	01	01	09	011	00	El Alto
06	03	01	01	09	012	00	Los Canes
<b>06</b>	<b>03</b>	<b>01</b>	<b>02</b>	<b>00</b>	<b>000</b>	<b>00</b>	<b>El Palmar (DM)</b>
<b>06</b>	<b>03</b>	<b>01</b>	<b>02</b>	<b>01</b>	<b>000</b>	<b>00</b>	<b>El Palmar (Zona urbana)</b>
<b>06</b>	<b>03</b>	<b>01</b>	<b>02</b>	<b>01</b>	<b>001</b>	<b>00</b>	<b>El Palmar</b>
06	03	01	02	01	001	01	El Palmar
06	03	01	02	01	001	02	La Puerta
06	03	01	02	01	001	03	Batey 3
<b>06</b>	<b>03</b>	<b>01</b>	<b>02</b>	<b>02</b>	<b>000</b>	<b>00</b>	<b>Batey I</b>
06	03	01	02	02	001	00	Batey I
<b>06</b>	<b>03</b>	<b>01</b>	<b>02</b>	<b>03</b>	<b>000</b>	<b>00</b>	<b>Batey 4</b>
06	03	01	02	03	001	00	Batey 4
06	03	01	02	03	002	00	Batey Cuchillo
<b>06</b>	<b>03</b>	<b>01</b>	<b>02</b>	<b>04</b>	<b>000</b>	<b>00</b>	<b>Batey 5</b>
06	03	01	02	04	001	00	Batey 5

Región	Provincia	Municipio	Distrito municipal	Sección	Barrio/paraje	Sub-barrio	Toponimia o Nombre
<b>06</b>	<b>03</b>	<b>01</b>	<b>02</b>	<b>05</b>	<b>000</b>	<b>00</b>	<b>Batey Isabela</b>
06	03	01	02	05	001	00	Batey Isabela
06	03	01	02	05	002	00	Batey 2
<b>06</b>	<b>03</b>	<b>01</b>	<b>02</b>	<b>06</b>	<b>000</b>	<b>00</b>	<b>El Palmar</b>
06	03	01	02	06	001	00	El Palmar
06	03	01	02	06	002	00	Batey 3
<b>06</b>	<b>03</b>	<b>02</b>	<b>00</b>	<b>00</b>	<b>000</b>	<b>00</b>	<b>Galván</b>
<b>06</b>	<b>03</b>	<b>02</b>	<b>01</b>	<b>00</b>	<b>000</b>	<b>00</b>	<b>Galván</b>
<b>06</b>	<b>03</b>	<b>02</b>	<b>01</b>	<b>01</b>	<b>000</b>	<b>00</b>	<b>Galván (Zona urbana)</b>
<b>06</b>	<b>03</b>	<b>02</b>	<b>01</b>	<b>01</b>	<b>001</b>	<b>00</b>	<b>Galván</b>
06	03	02	01	01	001	01	Galván
<b>06</b>	<b>03</b>	<b>02</b>	<b>01</b>	<b>01</b>	<b>002</b>	<b>00</b>	<b>La Piedra</b>
06	03	02	01	01	002	01	La Piedra
<b>06</b>	<b>03</b>	<b>02</b>	<b>01</b>	<b>01</b>	<b>003</b>	<b>00</b>	<b>Sábila Arriba (Zábila Arriba)</b>
06	03	02	01	01	003	01	Sábila Arriba (Zábila Arriba)
06	03	02	01	01	003	02	La Sábila
<b>06</b>	<b>03</b>	<b>02</b>	<b>01</b>	<b>01</b>	<b>004</b>	<b>00</b>	<b>El Muey</b>
06	03	02	01	01	004	01	El Muey
<b>06</b>	<b>03</b>	<b>02</b>	<b>01</b>	<b>01</b>	<b>005</b>	<b>00</b>	<b>Los Hierros</b>
06	03	02	01	01	005	01	Los Hierros
<b>06</b>	<b>03</b>	<b>02</b>	<b>01</b>	<b>01</b>	<b>006</b>	<b>00</b>	<b>Los Multi de Galván</b>
06	03	02	01	01	006	01	Los Multi de Galván
<b>06</b>	<b>03</b>	<b>02</b>	<b>01</b>	<b>02</b>	<b>000</b>	<b>00</b>	<b>El Mamón</b>
06	03	02	01	02	001	00	El Mamón
06	03	02	01	02	002	00	Placer Bonito
06	03	02	01	02	003	00	Palo Alto
06	03	02	01	02	004	00	La Guama
06	03	02	01	02	005	00	Los Cerros
06	03	02	01	02	006	00	Muerto Sentado
06	03	02	01	02	007	00	El Millo
06	03	02	01	02	008	00	Los Angelitos
06	03	02	01	02	009	00	Carpintero
06	03	02	01	02	010	00	Las Sábilas
06	03	02	01	02	011	00	La Mina
<b>06</b>	<b>03</b>	<b>02</b>	<b>01</b>	<b>03</b>	<b>000</b>	<b>00</b>	<b>El Rodeo (Majagual)</b>
06	03	02	01	03	001	00	Majagual
<b>06</b>	<b>03</b>	<b>02</b>	<b>01</b>	<b>04</b>	<b>000</b>	<b>00</b>	<b>Las Tejas</b>
06	03	02	01	04	001	00	Las Tejas
06	03	02	01	04	002	00	Cabirmal
06	03	02	01	04	003	00	El Rodeo
06	03	02	01	04	004	00	Los Arroyitos
06	03	02	01	04	005	00	La Rosa o Gran Plena
06	03	02	01	04	006	00	Batista
06	03	02	01	04	007	00	Los Botaditos
06	03	02	01	04	008	00	Los Guazarales
06	03	02	01	04	009	00	Batey San Rafael
06	03	02	01	04	010	00	Mundito
06	03	02	01	04	011	00	Gliteria
06	03	02	01	04	012	00	Las Flores
<b>06</b>	<b>03</b>	<b>02</b>	<b>02</b>	<b>00</b>	<b>000</b>	<b>00</b>	<b>El Salado (DM)</b>
<b>06</b>	<b>03</b>	<b>02</b>	<b>02</b>	<b>01</b>	<b>000</b>	<b>00</b>	<b>El Salado (Zona urbana)</b>
<b>06</b>	<b>03</b>	<b>02</b>	<b>02</b>	<b>01</b>	<b>001</b>	<b>00</b>	<b>El Salado</b>
06	03	02	02	01	001	01	El Salado
<b>06</b>	<b>03</b>	<b>02</b>	<b>02</b>	<b>02</b>	<b>000</b>	<b>00</b>	<b>Tamarindo</b>
06	03	02	02	02	001	00	Tamarindo
06	03	02	02	02	002	00	El Salado
06	03	02	02	02	003	00	Guaragurito
06	03	02	02	02	004	00	Cachón Viejo
06	03	02	02	02	005	00	Moruno
06	03	02	02	02	006	00	Saladito



Región	Provincia	Municipio	Distrito municipal	Sección	Barrio/paraje	Sub-barrio	Toponimia o Nombre
06	03	02	02	02	007	00	Boca del Palmar
06	03	02	02	02	008	00	Los Cocos
06	03	02	02	02	009	00	Cerro al Medio
06	03	02	02	02	010	00	Preparo
<b>06</b>	<b>03</b>	<b>03</b>	<b>00</b>	<b>00</b>	<b>000</b>	<b>00</b>	<b>Tamayo</b>
<b>06</b>	<b>03</b>	<b>03</b>	<b>01</b>	<b>00</b>	<b>000</b>	<b>00</b>	<b>Tamayo</b>
<b>06</b>	<b>03</b>	<b>03</b>	<b>01</b>	<b>01</b>	<b>000</b>	<b>00</b>	<b>Tamayo (Zona urbana)</b>
<b>06</b>	<b>03</b>	<b>03</b>	<b>01</b>	<b>01</b>	<b>001</b>	<b>00</b>	<b>Los Charquitos</b>
06	03	03	01	01	001	01	Los Charquitos
<b>06</b>	<b>03</b>	<b>03</b>	<b>01</b>	<b>01</b>	<b>002</b>	<b>00</b>	<b>La Sombra</b>
06	03	03	01	01	002	01	La Sombra
<b>06</b>	<b>03</b>	<b>03</b>	<b>01</b>	<b>01</b>	<b>003</b>	<b>00</b>	<b>María Montez o Los Cuaba</b>
06	03	03	01	01	003	01	María Montez o Los Cuaba
<b>06</b>	<b>03</b>	<b>03</b>	<b>01</b>	<b>01</b>	<b>004</b>	<b>00</b>	<b>Alto de las Flores</b>
06	03	03	01	01	004	01	Alto de las Flores
<b>06</b>	<b>03</b>	<b>03</b>	<b>01</b>	<b>01</b>	<b>005</b>	<b>00</b>	<b>Centro del Pueblo</b>
06	03	03	01	01	005	01	Centro del Pueblo
<b>06</b>	<b>03</b>	<b>03</b>	<b>01</b>	<b>01</b>	<b>006</b>	<b>00</b>	<b>El Cacique</b>
06	03	03	01	01	006	01	El Cacique
<b>06</b>	<b>03</b>	<b>03</b>	<b>01</b>	<b>01</b>	<b>007</b>	<b>00</b>	<b>San José La Cuaba</b>
06	03	03	01	01	007	01	San José La Cuaba
<b>06</b>	<b>03</b>	<b>03</b>	<b>01</b>	<b>01</b>	<b>008</b>	<b>00</b>	<b>Hato Nuevo</b>
06	03	03	01	01	008	01	Hato Nuevo
<b>06</b>	<b>03</b>	<b>03</b>	<b>01</b>	<b>02</b>	<b>000</b>	<b>00</b>	<b>Barranca</b>
06	03	03	01	02	001	00	Barranca
06	03	03	01	02	002	00	Honduras
06	03	03	01	02	003	00	Vuelta Grande
06	03	03	01	02	004	00	San Simón
06	03	03	01	02	005	00	Rincón de Ají (Arroyo Seco)
<b>06</b>	<b>03</b>	<b>03</b>	<b>02</b>	<b>00</b>	<b>000</b>	<b>00</b>	<b>Uvilla (DM)</b>
<b>06</b>	<b>03</b>	<b>03</b>	<b>02</b>	<b>01</b>	<b>000</b>	<b>00</b>	<b>Uvilla (Zona urbana)</b>
<b>06</b>	<b>03</b>	<b>03</b>	<b>02</b>	<b>01</b>	<b>001</b>	<b>00</b>	<b>Uvilla Arriba</b>
06	03	03	02	01	001	01	Uvilla Arriba
06	03	03	02	01	001	02	Cañafístola
<b>06</b>	<b>03</b>	<b>03</b>	<b>02</b>	<b>01</b>	<b>002</b>	<b>00</b>	<b>Leonardo González o Los Mulos</b>
06	03	03	02	01	002	01	Leonardo González o Los Mulos
<b>06</b>	<b>03</b>	<b>03</b>	<b>02</b>	<b>01</b>	<b>003</b>	<b>00</b>	<b>Uvilla Abajo</b>
06	03	03	02	01	003	01	Uvilla Abajo
<b>06</b>	<b>03</b>	<b>03</b>	<b>02</b>	<b>01</b>	<b>004</b>	<b>00</b>	<b>Nueva Uvilla</b>
06	03	03	02	01	004	01	Nueva Uvilla
<b>06</b>	<b>03</b>	<b>03</b>	<b>02</b>	<b>02</b>	<b>000</b>	<b>00</b>	<b>El Jobo</b>
06	03	03	02	02	001	00	El Jobo
<b>06</b>	<b>03</b>	<b>03</b>	<b>03</b>	<b>00</b>	<b>000</b>	<b>00</b>	<b>Santana (DM)</b>
<b>06</b>	<b>03</b>	<b>03</b>	<b>03</b>	<b>01</b>	<b>000</b>	<b>00</b>	<b>Santana (Zona urbana)</b>
<b>06</b>	<b>03</b>	<b>03</b>	<b>03</b>	<b>01</b>	<b>001</b>	<b>00</b>	<b>La Cu</b>
06	03	03	03	01	001	01	La Cu
<b>06</b>	<b>03</b>	<b>03</b>	<b>03</b>	<b>01</b>	<b>002</b>	<b>00</b>	<b>El Cerro</b>
06	03	03	03	01	002	01	El Cerro
<b>06</b>	<b>03</b>	<b>03</b>	<b>03</b>	<b>01</b>	<b>003</b>	<b>00</b>	<b>Villa Liberación</b>
06	03	03	03	01	003	01	Villa Liberación
<b>06</b>	<b>03</b>	<b>03</b>	<b>03</b>	<b>01</b>	<b>004</b>	<b>00</b>	<b>Villa Lorenza</b>
06	03	03	03	01	004	01	Villa Lorenza
<b>06</b>	<b>03</b>	<b>03</b>	<b>03</b>	<b>01</b>	<b>005</b>	<b>00</b>	<b>El Cerrito</b>
06	03	03	03	01	005	01	El Cerrito
<b>06</b>	<b>03</b>	<b>03</b>	<b>03</b>	<b>02</b>	<b>000</b>	<b>00</b>	<b>Bayahonda</b>
06	03	03	03	02	001	00	Bayahonda
06	03	03	03	02	002	00	Villa Santana (Batey Santana)
06	03	03	03	02	003	00	Los Conuquitos
06	03	03	03	02	004	00	San Ramón
06	03	03	03	02	005	00	Cachimba

Región	Provincia	Municipio	Distrito municipal	Sección	Barrio/paraje	Sub-barrio	Toponimia o Nombre
06	03	03	03	02	006	00	Altamira
<b>06</b>	<b>03</b>	<b>03</b>	<b>04</b>	<b>00</b>	<b>000</b>	<b>00</b>	<b>Monserate o Montserrat (DM)</b>
<b>06</b>	<b>03</b>	<b>03</b>	<b>04</b>	<b>01</b>	<b>000</b>	<b>00</b>	<b>Monserate o Montserrat (Zona urbana)</b>
<b>06</b>	<b>03</b>	<b>03</b>	<b>04</b>	<b>01</b>	<b>001</b>	<b>00</b>	<b>Montserrat</b>
06	03	03	04	01	001	01	Montserrat
06	03	03	04	01	001	02	Valle Encantado
<b>06</b>	<b>03</b>	<b>03</b>	<b>04</b>	<b>01</b>	<b>002</b>	<b>00</b>	<b>Santa María</b>
06	03	03	04	01	002	01	Santa María
<b>06</b>	<b>03</b>	<b>03</b>	<b>04</b>	<b>02</b>	<b>000</b>	<b>00</b>	<b>Santa María</b>
06	03	03	04	02	001	00	Santa María
<b>06</b>	<b>03</b>	<b>03</b>	<b>04</b>	<b>03</b>	<b>000</b>	<b>00</b>	<b>Valle Encantado</b>
06	03	03	04	03	001	00	El Higo
<b>06</b>	<b>03</b>	<b>03</b>	<b>05</b>	<b>00</b>	<b>000</b>	<b>00</b>	<b>Cabeza de Toro (DM)</b>
<b>06</b>	<b>03</b>	<b>03</b>	<b>05</b>	<b>01</b>	<b>000</b>	<b>00</b>	<b>Cabeza de Toro (Zona urbana)</b>
<b>06</b>	<b>03</b>	<b>03</b>	<b>05</b>	<b>01</b>	<b>001</b>	<b>00</b>	<b>Cabeza de Toro</b>
06	03	03	05	01	001	01	Cabeza de Toro
<b>06</b>	<b>03</b>	<b>03</b>	<b>05</b>	<b>02</b>	<b>000</b>	<b>00</b>	<b>El Granado</b>
06	03	03	05	02	001	00	El Manguito
06	03	03	05	02	002	00	La Graná
06	03	03	05	02	003	00	Cabeza de Toro
<b>06</b>	<b>03</b>	<b>03</b>	<b>05</b>	<b>03</b>	<b>000</b>	<b>00</b>	<b>Guanarate</b>
06	03	03	05	03	001	00	Guanarate
<b>06</b>	<b>03</b>	<b>03</b>	<b>06</b>	<b>00</b>	<b>000</b>	<b>00</b>	<b>Mena (DM)</b>
<b>06</b>	<b>03</b>	<b>03</b>	<b>06</b>	<b>01</b>	<b>000</b>	<b>00</b>	<b>Mena (Zona urbana)</b>
<b>06</b>	<b>03</b>	<b>03</b>	<b>06</b>	<b>01</b>	<b>001</b>	<b>00</b>	<b>Mena Arriba</b>
06	03	03	06	01	001	01	Mena Arriba
06	03	03	06	01	001	02	Mena
<b>06</b>	<b>03</b>	<b>03</b>	<b>06</b>	<b>01</b>	<b>002</b>	<b>00</b>	<b>Mena Abajo</b>
06	03	03	06	01	002	01	Mena Abajo
<b>06</b>	<b>03</b>	<b>03</b>	<b>06</b>	<b>02</b>	<b>000</b>	<b>00</b>	<b>Los Blocks de Mena</b>
06	03	03	06	02	001	00	Villa Mella
06	03	03	06	02	002	00	Mena Abajo
06	03	03	06	02	003	00	Mena Arriba
06	03	03	06	02	004	00	Batey Mena o Block de Mena
<b>06</b>	<b>03</b>	<b>03</b>	<b>07</b>	<b>00</b>	<b>000</b>	<b>00</b>	<b>Santa Bárbara El 6 (DM)</b>
<b>06</b>	<b>03</b>	<b>03</b>	<b>07</b>	<b>01</b>	<b>000</b>	<b>00</b>	<b>Santa Bárbara El 6 (Zona urbana)</b>
<b>06</b>	<b>03</b>	<b>03</b>	<b>07</b>	<b>01</b>	<b>001</b>	<b>00</b>	<b>Los Blocks</b>
06	03	03	07	01	001	01	Los Blocks
06	03	03	07	01	002	00	Las Casitas
06	03	03	07	01	002	01	Las Casitas
06	03	03	07	01	003	00	<b>Concho Primo</b>
06	03	03	07	01	003	01	Concho Primo
06	03	03	07	01	004	00	<b>Los Barrancones</b>
06	03	03	07	01	004	01	Los Barrancones
<b>06</b>	<b>03</b>	<b>03</b>	<b>07</b>	<b>02</b>	<b>000</b>	<b>00</b>	<b>La Casita</b>
06	03	03	07	02	001	00	La Casita
<b>06</b>	<b>03</b>	<b>03</b>	<b>07</b>	<b>03</b>	<b>000</b>	<b>00</b>	<b>Los Robles</b>
06	03	03	07	03	001	00	Los Robles
<b>06</b>	<b>03</b>	<b>04</b>	<b>00</b>	<b>00</b>	<b>000</b>	<b>00</b>	<b>Villa Jaragua</b>
<b>06</b>	<b>03</b>	<b>04</b>	<b>01</b>	<b>00</b>	<b>000</b>	<b>00</b>	<b>Villa Jaragua</b>
<b>06</b>	<b>03</b>	<b>04</b>	<b>01</b>	<b>01</b>	<b>000</b>	<b>00</b>	<b>Villa Jaragua (Zona urbana)</b>
<b>06</b>	<b>03</b>	<b>04</b>	<b>01</b>	<b>01</b>	<b>001</b>	<b>00</b>	<b>La Madre</b>
06	03	04	01	01	001	01	La Madre
<b>06</b>	<b>03</b>	<b>04</b>	<b>01</b>	<b>01</b>	<b>002</b>	<b>00</b>	<b>El Otro Lado</b>
06	03	04	01	01	002	01	El Otro Lado
<b>06</b>	<b>03</b>	<b>04</b>	<b>01</b>	<b>01</b>	<b>003</b>	<b>00</b>	<b>El Palmar</b>
06	03	04	01	01	003	01	El Palmar
<b>06</b>	<b>03</b>	<b>04</b>	<b>01</b>	<b>01</b>	<b>004</b>	<b>00</b>	<b>Palenque</b>
06	03	04	01	01	004	01	Palenque

Región	Provincia	Municipio	Distrito municipal	Sección	Barrio/paraje	Sub-barrio	Toponimia o Nombre
06	03	04	01	01	005	00	Centro del Pueblo
06	03	04	01	01	005	01	Centro del Pueblo
06	03	04	01	01	006	00	El Cerro
06	03	04	01	01	006	01	El Cerro
06	03	04	01	01	006	02	El Papayo
06	03	04	01	01	007	00	Los Guayacanes
06	03	04	01	01	007	01	Los Guayacanes
06	03	04	01	01	008	00	Nuevo
06	03	04	01	01	008	01	Nuevo
06	03	04	01	01	009	00	Mecerón
06	03	04	01	01	009	01	Mecerón
06	03	04	01	01	010	00	Alto Velo
06	03	04	01	01	010	01	Alto Velo
06	03	04	01	01	011	00	Brisas del Este
06	03	04	01	01	011	01	Brisas del Este
06	03	04	01	01	012	00	Fe y Alegría
06	03	04	01	01	012	01	Fe y Alegría
06	03	04	01	01	013	00	Enriquillo
06	03	04	01	01	013	01	Enriquillo
06	03	04	01	01	013	02	Tunal
06	03	04	01	01	014	00	El Palmarito
06	03	04	01	01	014	01	El Palmarito
06	03	04	01	02	000	00	El Barro
06	03	04	01	02	001	00	Los Amaceyes
06	03	04	01	02	002	00	Yerba Buena
06	03	04	01	02	003	00	Ronelio Lloyo o Rancho de Goyo
06	03	04	01	02	004	00	El Barro
06	03	04	01	02	005	00	El Higüero
06	03	04	01	02	006	00	Pedro
06	03	04	01	02	007	00	La Esperanza
06	03	04	01	02	008	00	El Mamey
06	03	04	01	02	009	00	Arroyo Salado
06	03	04	01	02	010	00	Las Cortaderas
06	03	04	01	02	011	00	El Meso
06	03	04	01	02	012	00	Guayacanal
06	03	04	01	03	000	00	Las Cañitas
06	03	04	01	03	001	00	Las Cañitas
06	03	04	01	03	002	00	La Cidra
06	03	04	01	03	003	00	Penda
06	03	04	01	03	004	00	Meregildo
06	03	04	01	03	005	00	Loma de Juanico
06	03	04	01	03	006	00	El Valle
06	03	04	01	03	007	00	Naranja
06	03	04	01	03	008	00	Hoyo de Julián
06	03	04	01	03	009	00	Sobacón
06	03	04	01	03	010	00	Colorado
06	03	04	01	04	000	00	Pie de Loma
06	03	04	01	04	001	00	Pie de Loma
06	03	04	01	04	002	00	La Cidra
06	03	04	01	04	003	00	Las Lagunas
06	03	04	01	04	004	00	Majagual Cenizo
06	03	04	01	05	000	00	Mata de Naranja
06	03	04	01	05	001	00	Los Hierros
06	03	04	01	05	002	00	Arroyo Seco
06	03	04	01	05	003	00	Monte de la Gallina
06	03	04	01	05	004	00	Mata de Naranja
06	03	04	01	05	005	00	Los Jaricos
06	03	04	01	05	006	00	La Cuba
06	03	04	01	05	007	00	El Silencio
06	03	04	01	05	008	00	Los Yaurumos
06	03	04	01	05	009	00	La Cuchilla

Región	Provincia	Municipio	Distrito municipal	Sección	Barrio/paraje	Sub-barrio	Toponimia o Nombre
06	03	04	01	05	010	00	Cascajar (Cascajal)
<b>06</b>	<b>03</b>	<b>05</b>	<b>00</b>	<b>00</b>	<b>000</b>	<b>00</b>	<b>Los Ríos</b>
<b>06</b>	<b>03</b>	<b>05</b>	<b>01</b>	<b>00</b>	<b>000</b>	<b>00</b>	<b>Los Ríos</b>
<b>06</b>	<b>03</b>	<b>05</b>	<b>01</b>	<b>01</b>	<b>000</b>	<b>00</b>	<b>Los Ríos (Zona urbana)</b>
<b>06</b>	<b>03</b>	<b>05</b>	<b>01</b>	<b>01</b>	<b>001</b>	<b>00</b>	<b>Los Ríos</b>
06	03	05	01	01	001	01	El Cerro
06	03	05	01	01	001	02	Los Guandules
06	03	05	01	01	001	03	Centro del Pueblo o La Q
06	03	05	01	01	001	04	Lengua Azul
06	03	05	01	01	001	05	Hato Nuevo
06	03	05	01	01	001	06	El Otro Lado
06	03	05	01	01	001	07	El Faro
06	03	05	01	01	001	08	El Cachimbo
<b>06</b>	<b>03</b>	<b>05</b>	<b>01</b>	<b>02</b>	<b>000</b>	<b>00</b>	<b>Higo de la Cruz</b>
06	03	05	01	02	001	00	La Rosa
06	03	05	01	02	002	00	Pino Fresco
06	03	05	01	02	003	00	Los Bleos
06	03	05	01	02	004	00	Higo de la Cruz
06	03	05	01	02	005	00	Los Higos
06	03	05	01	02	006	00	Monte Bonito
06	03	05	01	02	007	00	La Madera
06	03	05	01	02	008	00	Agua de la Palma (La Recta)
06	03	05	01	02	009	00	La Guamita
06	03	05	01	02	010	00	Barrerita
06	03	05	01	02	011	00	El Pino
<b>06</b>	<b>03</b>	<b>05</b>	<b>01</b>	<b>03</b>	<b>000</b>	<b>00</b>	<b>Los Mosquitos</b>
06	03	05	01	03	001	00	Los Mosquitos
06	03	05	01	03	002	00	Los Palos del Burro
06	03	05	01	03	003	00	La Sierra
06	03	05	01	03	004	00	La Plena
06	03	05	01	03	005	00	La Finca
06	03	05	01	03	006	00	Pinalito
06	03	05	01	03	007	00	El Toro
<b>06</b>	<b>03</b>	<b>05</b>	<b>02</b>	<b>00</b>	<b>000</b>	<b>00</b>	<b>Las Clavellinas (DM)</b>
<b>06</b>	<b>03</b>	<b>05</b>	<b>02</b>	<b>01</b>	<b>000</b>	<b>00</b>	<b>Las Clavellinas (Zona urbana)</b>
<b>06</b>	<b>03</b>	<b>05</b>	<b>02</b>	<b>01</b>	<b>001</b>	<b>00</b>	<b>Las Clavellinas</b>
06	03	05	02	01	001	01	Las Clavellinas
<b>06</b>	<b>03</b>	<b>05</b>	<b>02</b>	<b>02</b>	<b>000</b>	<b>00</b>	<b>Cañada Vieja</b>
06	03	05	02	02	001	00	Cañada Vieja
06	03	05	02	02	002	00	Cañada del Rancho
06	03	05	02	02	003	00	Los Amaceyes
<b>06</b>	<b>03</b>	<b>05</b>	<b>02</b>	<b>03</b>	<b>000</b>	<b>00</b>	<b>Arroyo Salado</b>
06	03	05	02	03	001	00	Arroyo Salado
06	03	05	02	03	002	00	El Palmarito
06	03	05	02	03	003	00	La Cortadera

**Leyenda:**

Simbología	Categoría
	Provincia
	Municipio general
	Municipio
	Distrito Municipal (DM)
	Nombre de zona urbana
	Sección rural
(S. D.)	Sin delimitar el área territorial

**Nota:**

- 1: El Municipio general, comprende al área territorial del municipio con sus respectivos distritos municipales.
- 2: El Municipio, comprende al área territorial que circunscribe al municipio y se identifica en el tercer par de códigos con el 01.

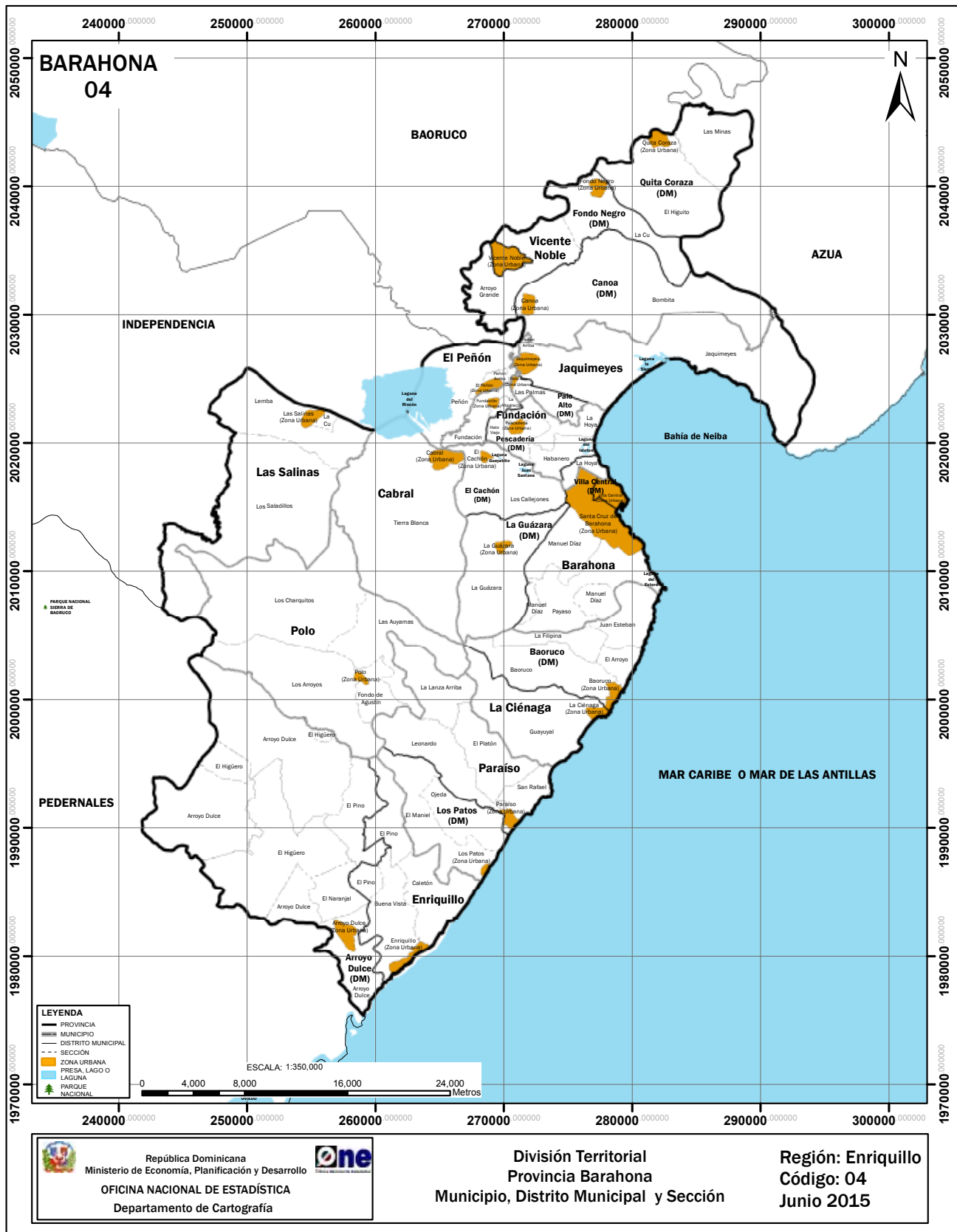


---

---

# BARAHONA





## BARAHONA

### Ubicación geográfica

La provincia Barahona está situada en la región Enriquillo con su municipio cabecera, Barahona. Limita al norte con la provincia Baoruco, al este con Azua, al este y al sur con el mar Caribe y al oeste con las provincias Pedernales e Independencia. Sus coordenadas geográficas son 18° 10' latitud norte y 71° 15' longitud oeste.

### Extensión territorial

1,660.19 km<sup>2</sup>.

### Población (Censo 2010)

187,105 habitantes.

### Densidad poblacional

113 hab/km<sup>2</sup>.

### División territorial política

Es la provincia número 04. Constituida por 11 municipios, 11 distritos municipales, 45 secciones, 294 parajes, 148 barrios y 187 sub-barrios.

### Antecedentes históricos

Constituía antes de la llegada de los españoles a la isla de Santo Domingo, un nitaínato perteneciente al cacicazgo Jaragua. En 1802 se inicia la fundación de Villa Barahona en el distrito Neiba, y el 9 de junio de ese mismo año, mediante la Ley sobre Administración Provincial, fue erigida en puesto militar de la común Azua.

Barahona pasó a ser provincia con la abolición de las denominaciones de distritos marítimos y cantones para dejar subsistentes las de provincias y comunes, mediante la Ley N.º 4803 del 9 de septiembre de 1907, publicada en la Gaceta Oficial N.º 1821 del 11 de septiembre.

Con la Ley Madre sobre División Territorial N.º 125 del 31 de mayo de 1939, publicada en la Gaceta Oficial 5320 del 6 de junio de 1939, y la actualmente vigente Ley N.º 5220 sobre División Territorial, promulgada el 21 de septiembre de 1959 y publicada en la Gaceta Oficial N.º 8407 del 30 de septiembre de 1959, con una corrigenda en la Gaceta Oficial N.º 8415 del 28 de octubre de 1959, mantuvo el estatus de provincia Barahona.

En 1950 se excluye de la común Pedernales, que pasó a formar una provincia independiente.

La evolución territorial que han tenido la provincia y sus municipios a lo largo de su historia tiene como soporte las leyes que les dieron origen, mostradas a continuación:

FECHA CREACIÓN	N.º Ley	UNIDAD TERRITORIAL	NOMBRE
<b>9-09-1907</b>	<b>4803 c</b>	Provincia	Barahona
9-03-1858	533	Municipio	Barahona
23-06-1999	60-99	Distrito municipal	El Cachón
7-04-2006	149-06	Distrito municipal	La Guázara
3-04-2007	50-07	Distrito municipal	Villa Central
9-09-1907	4803 c	Municipio	Cabral
1-04-1884	2205 +	Municipio	Enriquillo
9-09-1907	4803 c	Municipio	Enriquillo
20-01-2004	21-04	Distrito municipal	Arroyo Dulce
02-07-1974	687	Municipio	Paraíso
31-08-2001	150-01	Distrito municipal	Los Patos



FECHA CREACIÓN	N.º Ley	UNIDAD TERRITORIAL	NOMBRE
12-08-1978	916	Municipio	Vicente Noble
19-09-1996	21-96	Distrito municipal	Canoa
1-12-2003	184-03	Distrito municipal	Quita Coraza
20-01-2004	16-04	Distrito municipal	Fondo Negro
16-12-2002	191-02	Municipio	El Peñón
30-07-2004	210-04	Municipio	La Ciénaga
30-07-2004	210-04	Distrito municipal	Baoruco
16-07-2003	125-03	Municipio	Fundación
8-06-2001	101-01	Distrito municipal	Pescadería
8-03-2001	46-01	Municipio	Las Salinas
30-09-2001	157-01	Municipio	Polo
7-07-2004	192-04	Municipio	Jaquimeyes
7-07-2004	192-04	Distrito municipal	Palo Alto

**Nota:** Las unidades territoriales que tienen dos asignaciones de leyes, fueron creadas mediante decreto o resolución, luego esta elevación se ratificó mediante ley constitucional.

**Simbología:** + Decreto

c Constitución de la República

### Relieve

- Sistemas montañosos: Sierra de Baoruco y sierra Martín García
- Elevaciones: Loma La Travesía de 1,630 m, Pie de Palo de 1,603 m; El Montazo de 1,509 m, loma del Toro con 2,367 m, las lomas Juancho y Vieja (de la sierra de Baoruco) y loma del Aguacate localizada en la frontera con Azua, entre el municipio de Vicente Noble y la provincia Azua.

Es la región más meridional del país, formada por una serie de terrazas escalonadas de origen marino, cerca de cabo Falso, con cinco terrazas costeras. En la porción más al sur de la provincia se encuentra el procurrente Barahona, que comparte con la provincia Pedernales.

### Recursos mineros

Existen yacimientos de mármol, calizas, sílice, margas, ónix y travertino, utilizadas las dos últimas como piedras en la construcción. También se encuentran las minas de sal y yeso.

### Hidrografía

- Ríos: Yaque del Sur, San Rafael, Nizaíto, Baoruco, el Sito y Los Patos.
- Lagunas: Laguna de Rincón (compartida con la provincia Independencia), la Sierra (ocupa parte de la sierra de Baoruco), loma Juan Santiago, Seca y el Isletón.
- Arroyos: Arroyo Arriba y Palomino.

### Clima

Bosque seco y monte espinoso, montano húmedo. Registra una temperatura media anual de 26.8°C y una precipitación media anual de 1,071.3 mm<sup>3</sup>.

### Áreas protegidas

El Parque Nacional Sierra Martín García y la Laguna de Cabral.

División territorial de la provincia Barahona  
República Dominicana, 2015

Región	Provincia	Municipio	Distrito municipal	Sección	Barrio/paraje	Sub-barrio	Toponimia o Nombre
<b>06</b>	<b>04</b>	<b>00</b>	<b>00</b>	<b>00</b>	<b>000</b>	<b>00</b>	<b>Barahona</b>
06	04	01	00	00	000	00	Barahona
06	04	01	01	00	000	00	Barahona
06	04	01	01	01	000	00	Santa Cruz de Barahona (Zona urbana)
06	04	01	01	01	001	00	Enriquillo
06	04	01	01	01	001	01	Enriquillo
06	04	01	01	01	002	00	Los Altos de Blaquizales
06	04	01	01	01	002	01	Los Altos de Blaquizales
06	04	01	01	01	003	00	Baitoíta
06	04	01	01	01	003	01	Baitoíta
06	04	01	01	01	004	00	Pueblo Nuevo
06	04	01	01	01	004	01	Pueblo Nuevo
06	04	01	01	01	004	02	Imbert Barreras
06	04	01	01	01	005	00	Los Calieses
06	04	01	01	01	005	01	Los Calieses
06	04	01	01	01	006	00	Palmarito
06	04	01	01	01	006	01	Palmarito
06	04	01	01	01	006	02	Los Guandules
06	04	01	01	01	006	03	Los Barrancones de Palmarito
06	04	01	01	01	007	00	Savica
06	04	01	01	01	007	01	Savica
06	04	01	01	01	008	00	Las Flores
06	04	01	01	01	008	01	Las Flores
06	04	01	01	01	009	00	Villa Estela
06	04	01	01	01	009	01	Villa Estela
06	04	01	01	01	009	02	Los Callejones
06	04	01	01	01	010	00	La Playa
06	04	01	01	01	010	01	La Playa
06	04	01	01	01	011	00	Mejoramiento Social
06	04	01	01	01	011	01	Mejoramiento Social
06	04	01	01	01	012	00	30 de Mayo o La Policía
06	04	01	01	01	012	01	30 de Mayo o La Policía
06	04	01	01	01	013	00	Cañada de Papoy
06	04	01	01	01	013	01	Cañada de Papoy
06	04	01	01	01	014	00	El Naco
06	04	01	01	01	014	01	El Naco
06	04	01	01	01	014	02	Punta Palma
06	04	01	01	01	015	00	El Cacique o Canta la Rana
06	04	01	01	01	015	01	El Cacique o Canta la Rana
06	04	01	01	01	016	00	La Raqueta
06	04	01	01	01	016	01	La Raqueta
06	04	01	01	01	017	00	Alto Velo
06	04	01	01	01	017	01	Alto Velo
06	04	01	01	01	018	00	Los Maestros
06	04	01	01	01	018	01	Los Maestros
06	04	01	01	01	019	00	Don Bosco
06	04	01	01	01	019	01	Don Bosco
06	04	01	01	01	019	02	El Alfa
06	04	01	01	01	020	00	Blanquizales
06	04	01	01	01	020	01	Blanquizales
06	04	01	01	01	021	00	Camboya
06	04	01	01	01	021	01	Camboya
06	04	01	01	01	021	02	Los Barrancones de Camboya
06	04	01	01	01	022	00	Centro de la Ciudad
06	04	01	01	01	022	01	Centro de la Ciudad
06	04	01	01	01	022	02	La Fortaleza
06	04	01	01	01	023	00	Cerro de Saladillos o Río Chir
06	04	01	01	01	023	01	Cerro de Saladillos o Río Chir

Región	Provincia	Municipio	Distrito municipal	Sección	Barrio/paraje	Sub-barrio	Toponimia o Nombre
06	04	01	01	01	024	00	Casandra
06	04	01	01	01	024	01	Casandra
<b>06</b>	<b>04</b>	<b>01</b>	<b>01</b>	<b>02</b>	<b>000</b>	<b>00</b>	<b>Manuel Díaz</b>
06	04	01	01	02	001	00	Manantial
06	04	01	01	02	002	00	Palmingo
06	04	01	01	02	003	00	Manuel Díaz
06	04	01	01	02	004	00	Melen
06	04	01	01	02	005	00	Candelaria
06	04	01	01	02	006	00	Ralo
06	04	01	01	02	007	00	Jeño
06	04	01	01	02	008	00	Mundito
06	04	01	01	02	009	00	La Raqueta
06	04	01	01	02	010	00	Canta la Rana
<b>06</b>	<b>04</b>	<b>01</b>	<b>01</b>	<b>03</b>	<b>000</b>	<b>00</b>	<b>Payaso</b>
06	04	01	01	03	001	00	Santa Elena
06	04	01	01	03	002	00	El Fundo
06	04	01	01	03	003	00	Las Mercedes-Finca
06	04	01	01	03	004	00	La Elba
06	04	01	01	03	005	00	Tres Pies
06	04	01	01	03	006	00	El Petaquero
06	04	01	01	03	007	00	Cañada del Agua
06	04	01	01	03	008	00	Las Caritas
06	04	01	01	03	009	00	El Cajuil
06	04	01	01	03	010	00	La Saladilla
<b>06</b>	<b>04</b>	<b>01</b>	<b>02</b>	<b>00</b>	<b>000</b>	<b>00</b>	<b>El Cachón (DM)</b>
<b>06</b>	<b>04</b>	<b>01</b>	<b>02</b>	<b>01</b>	<b>000</b>	<b>00</b>	<b>El Cachón (Zona urbana)</b>
<b>06</b>	<b>04</b>	<b>01</b>	<b>02</b>	<b>01</b>	<b>001</b>	<b>00</b>	<b>Centro del Pueblo o Sector A</b>
06	04	01	02	01	001	01	Centro del Pueblo o Sector A
<b>06</b>	<b>04</b>	<b>01</b>	<b>02</b>	<b>01</b>	<b>002</b>	<b>00</b>	<b>Los Gómez</b>
06	04	01	02	01	002	01	Los Gómez
06	04	01	02	01	002	02	El Cerro
06	04	01	02	01	002	03	El Abanico
06	04	01	02	01	002	04	Los Almendros
<b>06</b>	<b>04</b>	<b>01</b>	<b>02</b>	<b>01</b>	<b>003</b>	<b>00</b>	<b>Los Papiteros</b>
06	04	01	02	01	003	01	Los Papiteros
06	04	01	02	01	003	02	Nuevo
06	04	01	02	01	003	03	Los Tocones
<b>06</b>	<b>04</b>	<b>01</b>	<b>02</b>	<b>02</b>	<b>000</b>	<b>00</b>	<b>Los Callejones</b>
06	04	01	02	02	001	00	Los Callejones (Sur)
06	04	01	02	02	002	00	Charco Colorado
06	04	01	02	02	003	00	Pandíe
06	04	01	02	02	004	00	Sulí
06	04	01	02	02	005	00	Cruce de Cabral (Sur)
06	04	01	02	02	006	00	Carpinteros
<b>06</b>	<b>04</b>	<b>01</b>	<b>03</b>	<b>00</b>	<b>000</b>	<b>00</b>	<b>La Guázara (DM)</b>
<b>06</b>	<b>04</b>	<b>01</b>	<b>03</b>	<b>01</b>	<b>000</b>	<b>00</b>	<b>La Guázara (Zona urbana)</b>
<b>06</b>	<b>04</b>	<b>01</b>	<b>03</b>	<b>01</b>	<b>001</b>	<b>00</b>	<b>La Guázara o Centro del Pueblo</b>
06	04	01	03	01	001	01	La Guázara o Centro del Pueblo
<b>06</b>	<b>04</b>	<b>01</b>	<b>03</b>	<b>01</b>	<b>002</b>	<b>00</b>	<b>El 3</b>
06	04	01	03	01	002	01	El 3
<b>06</b>	<b>04</b>	<b>01</b>	<b>03</b>	<b>01</b>	<b>003</b>	<b>00</b>	<b>El 5</b>
06	04	01	03	01	003	01	El 5
<b>06</b>	<b>04</b>	<b>01</b>	<b>03</b>	<b>01</b>	<b>004</b>	<b>00</b>	<b>Los Mameyes</b>
06	04	01	03	01	004	01	Los Mameyes
<b>06</b>	<b>04</b>	<b>01</b>	<b>03</b>	<b>01</b>	<b>005</b>	<b>00</b>	<b>El Barrio</b>
06	04	01	03	01	005	01	El Barrio
<b>06</b>	<b>04</b>	<b>01</b>	<b>03</b>	<b>01</b>	<b>006</b>	<b>00</b>	<b>Villa Abajo</b>
06	04	01	03	01	006	01	Villa Abajo
<b>06</b>	<b>04</b>	<b>01</b>	<b>03</b>	<b>01</b>	<b>007</b>	<b>00</b>	<b>Villa Arriba</b>
06	04	01	03	01	007	01	Villa Arriba

Región	Provincia	Municipio	Distrito municipal	Sección	Barrio/paraje	Sub-barrio	Toponimia o Nombre
<b>06</b>	<b>04</b>	<b>01</b>	<b>03</b>	<b>02</b>	<b>000</b>	<b>00</b>	<b>La Guázara</b>
06	04	01	03	02	001	00	El Hoyo
06	04	01	03	02	002	00	Palo Bonito
06	04	01	03	02	003	00	Palo Veinte
06	04	01	03	02	004	00	José Joaquín
06	04	01	03	02	005	00	El Montazo
06	04	01	03	02	006	00	Villa Hortensia
06	04	01	03	02	007	00	El Cabo
06	04	01	03	02	008	00	Los Angelitos
06	04	01	03	02	009	00	Charco Prieto
<b>06</b>	<b>04</b>	<b>01</b>	<b>04</b>	<b>00</b>	<b>000</b>	<b>00</b>	<b>Villa Central (DM)</b>
<b>06</b>	<b>04</b>	<b>01</b>	<b>04</b>	<b>01</b>	<b>000</b>	<b>00</b>	<b>Villa Central (Zona urbana)</b>
<b>06</b>	<b>04</b>	<b>01</b>	<b>04</b>	<b>01</b>	<b>001</b>	<b>00</b>	<b>Villa Olímpica</b>
06	04	01	04	01	001	01	Villa Olímpica
<b>06</b>	<b>04</b>	<b>01</b>	<b>04</b>	<b>01</b>	<b>002</b>	<b>00</b>	<b>INVI-CEA</b>
06	04	01	04	01	002	01	INVI-CEA
<b>06</b>	<b>04</b>	<b>01</b>	<b>04</b>	<b>01</b>	<b>003</b>	<b>00</b>	<b>Marginal Oeste</b>
06	04	01	04	01	003	01	Marginal Oeste
<b>06</b>	<b>04</b>	<b>01</b>	<b>04</b>	<b>01</b>	<b>004</b>	<b>00</b>	<b>Las Avenidas</b>
06	04	01	04	01	004	01	Las Avenidas
<b>06</b>	<b>04</b>	<b>01</b>	<b>04</b>	<b>01</b>	<b>005</b>	<b>00</b>	<b>La Octava</b>
06	04	01	04	01	005	01	La Octava
<b>06</b>	<b>04</b>	<b>01</b>	<b>04</b>	<b>01</b>	<b>006</b>	<b>00</b>	<b>La Factoría</b>
06	04	01	04	01	006	01	La Factoría
<b>06</b>	<b>04</b>	<b>01</b>	<b>04</b>	<b>01</b>	<b>007</b>	<b>00</b>	<b>Los Blocks</b>
06	04	01	04	01	007	01	Los Blocks
06	04	01	04	01	007	02	El Batey
<b>06</b>	<b>04</b>	<b>01</b>	<b>04</b>	<b>01</b>	<b>008</b>	<b>00</b>	<b>La Salina</b>
06	04	01	04	01	008	01	La Salina
<b>06</b>	<b>04</b>	<b>01</b>	<b>04</b>	<b>01</b>	<b>009</b>	<b>00</b>	<b>La Montañita</b>
06	04	01	04	01	009	01	La Montañita
06	04	01	04	01	009	02	El Play de Duarte
<b>06</b>	<b>04</b>	<b>01</b>	<b>04</b>	<b>01</b>	<b>010</b>	<b>00</b>	<b>Miramar</b>
06	04	01	04	01	010	01	Miramar
<b>06</b>	<b>04</b>	<b>01</b>	<b>04</b>	<b>01</b>	<b>011</b>	<b>00</b>	<b>Perpetuo Socorro</b>
06	04	01	04	01	011	01	Perpetuo Socorro
<b>06</b>	<b>04</b>	<b>01</b>	<b>04</b>	<b>01</b>	<b>012</b>	<b>00</b>	<b>Jarro Sucio</b>
06	04	01	04	01	012	01	Jarro Sucio
06	04	01	04	01	012	02	Nuevo Amparo
<b>06</b>	<b>04</b>	<b>01</b>	<b>04</b>	<b>01</b>	<b>013</b>	<b>00</b>	<b>Balaguer</b>
06	04	01	04	01	013	01	Balaguer
<b>06</b>	<b>04</b>	<b>01</b>	<b>04</b>	<b>01</b>	<b>014</b>	<b>00</b>	<b>Los Agrónomos</b>
06	04	01	04	01	014	01	Los Agrónomos
<b>06</b>	<b>04</b>	<b>01</b>	<b>04</b>	<b>01</b>	<b>015</b>	<b>00</b>	<b>Solares de Milton o María Montez</b>
06	04	01	04	01	015	01	Solares de Milton o María Montez
<b>06</b>	<b>04</b>	<b>01</b>	<b>04</b>	<b>01</b>	<b>016</b>	<b>00</b>	<b>Vista al Mar</b>
06	04	01	04	01	016	01	Vista al Mar
<b>06</b>	<b>04</b>	<b>01</b>	<b>04</b>	<b>01</b>	<b>017</b>	<b>00</b>	<b>Valle Encantado</b>
06	04	01	04	01	017	01	Valle Encantado
<b>06</b>	<b>04</b>	<b>01</b>	<b>04</b>	<b>01</b>	<b>018</b>	<b>00</b>	<b>Juan Pablo Duarte</b>
06	04	01	04	01	018	01	Juan Pablo Duarte
06	04	01	04	01	018	02	Respaldo Juan Pablo Duarte
<b>06</b>	<b>04</b>	<b>02</b>	<b>00</b>	<b>00</b>	<b>000</b>	<b>00</b>	<b>Cabral</b>
<b>06</b>	<b>04</b>	<b>02</b>	<b>01</b>	<b>00</b>	<b>000</b>	<b>00</b>	<b>Cabral</b>
<b>06</b>	<b>04</b>	<b>02</b>	<b>01</b>	<b>01</b>	<b>000</b>	<b>00</b>	<b>Cabral (Zona urbana)</b>
<b>06</b>	<b>04</b>	<b>02</b>	<b>01</b>	<b>01</b>	<b>001</b>	<b>00</b>	<b>Abajo</b>
06	04	02	01	01	001	01	Abajo
<b>06</b>	<b>04</b>	<b>02</b>	<b>01</b>	<b>01</b>	<b>002</b>	<b>00</b>	<b>Centro del Pueblo</b>
06	04	02	01	01	002	01	Centro del Pueblo

Región	Provincia	Municipio	Distrito municipal	Sección	Barrio/paraje	Sub-barrio	Toponimia o Nombre
06	04	02	01	01	003	00	El Llano
06	04	02	01	01	003	01	El Llano
06	04	02	01	01	003	02	Savica
06	04	02	01	01	004	00	Arriba
06	04	02	01	01	004	01	Arriba
06	04	02	01	01	005	00	El Majagual
06	04	02	01	01	005	01	El Majagual
06	04	02	01	01	006	00	Nueva York Chiquito
06	04	02	01	01	006	01	Nueva York Chiquito
06	04	02	01	01	007	00	La Peñuela
06	04	02	01	01	007	01	La Peñuela
06	04	02	01	01	008	00	El Guayuyo
06	04	02	01	01	008	01	El Guayuyo
06	04	02	01	01	009	00	16 de Agosto
06	04	02	01	01	009	01	16 de Agosto
06	04	02	01	02	000	00	Tierra Blanca
06	04	02	01	02	001	00	Tierra Blanca
06	04	02	01	02	002	00	La Lista
06	04	02	01	02	003	00	El Naranjo
06	04	02	01	02	004	00	El Fundo
06	04	02	01	02	005	00	El Majagual
06	04	02	01	02	006	00	Boca Naranjo
06	04	02	01	02	007	00	El Guayuyo
06	04	02	01	02	008	00	La Cueva
06	04	02	01	02	009	00	La Péndula
06	04	02	01	02	010	00	Los Hierros
06	04	02	01	02	011	00	Revolcadero
06	04	02	01	02	012	00	Garo
06	04	02	01	02	013	00	El Aguacate
06	04	02	01	02	014	00	El Firme
06	04	02	01	02	015	00	El Brisal
06	04	02	01	02	016	00	Laguna Rincón (Parte)
06	04	03	00	00	000	00	Enriquillo
06	04	03	01	00	000	00	Enriquillo
06	04	03	01	01	000	00	Enriquillo (Zona urbana)
06	04	03	01	01	001	00	Luperón
06	04	03	01	01	001	01	Luperón
06	04	03	01	01	002	00	Los Multi
06	04	03	01	01	002	01	Los Multi
06	04	03	01	01	003	00	El Mamonal
06	04	03	01	01	003	01	El Mamonal
06	04	03	01	01	003	02	El Otro Lado
06	04	03	01	01	004	00	Villa Progreso
06	04	03	01	01	004	01	Villa Progreso
06	04	03	01	01	005	00	Centro del Pueblo
06	04	03	01	01	005	01	Centro del Pueblo
06	04	03	01	01	006	00	Tamayo
06	04	03	01	01	006	01	Tamayo
06	04	03	01	01	007	00	Mercedes Alta
06	04	03	01	01	007	01	Mercedes Alta
06	04	03	01	02	000	00	Buena Vista
06	04	03	01	02	001	00	Buena Vista
06	04	03	01	02	002	00	Juan Isidro
06	04	03	01	02	003	00	Los Cocos
06	04	03	01	02	004	00	Las Cuatro Bocas
06	04	03	01	03	000	00	Caletón
06	04	03	01	03	001	00	Los Blancos
06	04	03	01	03	002	00	Hondo Valle
06	04	03	01	03	003	00	Palmarito

Región	Provincia	Municipio	Distrito municipal	Sección	Barrio/paraje	Sub-barrio	Toponimia o Nombre
06	04	03	01	03	004	00	María Teresa
06	04	03	01	03	005	00	Peñalva
06	04	03	01	03	006	00	Caletón
06	04	03	01	03	007	00	Las Merceditas
<b>06</b>	<b>04</b>	<b>03</b>	<b>01</b>	<b>04</b>	<b>000</b>	<b>00</b>	<b>El Pino</b>
06	04	03	01	04	001	00	Solera
06	04	03	01	04	002	00	Charco del Higo
06	04	03	01	04	003	00	Clavellina
06	04	03	01	04	004	00	La Paz
06	04	03	01	04	005	00	Chene
06	04	03	01	04	006	00	La Torre
06	04	03	01	04	007	00	El Valle
<b>06</b>	<b>04</b>	<b>03</b>	<b>02</b>	<b>00</b>	<b>000</b>	<b>00</b>	<b>Arroyo Dulce (DM)</b>
<b>06</b>	<b>04</b>	<b>03</b>	<b>02</b>	<b>01</b>	<b>000</b>	<b>00</b>	<b>Arroyo Dulce (Zona urbana)</b>
<b>06</b>	<b>04</b>	<b>03</b>	<b>02</b>	<b>01</b>	<b>001</b>	<b>00</b>	<b>Arroyo Dulce</b>
06	04	03	02	01	001	01	Arroyo Dulce
<b>06</b>	<b>04</b>	<b>03</b>	<b>02</b>	<b>02</b>	<b>000</b>	<b>00</b>	<b>Arroyo Dulce</b>
06	04	03	02	02	001	00	Mencia
06	04	03	02	02	002	00	Charco Blanco
06	04	03	02	02	003	00	Bella Vista
06	04	03	02	02	004	00	Paradero en Medio
06	04	03	02	02	005	00	Maniel Viejo
06	04	03	02	02	006	00	La Sabana de Maniel
06	04	03	02	02	007	00	Arroyo Dulce Rural
<b>06</b>	<b>04</b>	<b>03</b>	<b>02</b>	<b>03</b>	<b>000</b>	<b>00</b>	<b>El Higüero</b>
06	04	03	02	03	001	00	El Higüero
06	04	03	02	03	002	00	Las Palmas
06	04	03	02	03	003	00	La Jaiba
06	04	03	02	03	004	00	Los Candelones
06	04	03	02	03	005	00	Sabana de las Primeras Yervas
06	04	03	02	03	006	00	Masacó
<b>06</b>	<b>04</b>	<b>03</b>	<b>02</b>	<b>04</b>	<b>000</b>	<b>00</b>	<b>El Pino</b>
06	04	03	02	04	001	00	Charco Prieto
06	04	03	02	04	002	00	Las Palmas
06	04	03	02	04	003	00	La Vaca
06	04	03	02	04	004	00	El Toro
06	04	03	02	04	005	00	La Isleta
06	04	03	02	04	006	00	La Guácima (La Guázuma)
06	04	03	02	04	007	00	El Pino
<b>06</b>	<b>04</b>	<b>03</b>	<b>02</b>	<b>05</b>	<b>000</b>	<b>00</b>	<b>El Naranjal</b>
06	04	03	02	05	001	00	El Naranjal
06	04	03	02	05	002	00	La Habitación
06	04	03	02	05	003	00	La Cueva de Luis
<b>06</b>	<b>04</b>	<b>04</b>	<b>00</b>	<b>00</b>	<b>000</b>	<b>00</b>	<b>Paraíso</b>
<b>06</b>	<b>04</b>	<b>04</b>	<b>01</b>	<b>00</b>	<b>000</b>	<b>00</b>	<b>Paraíso</b>
<b>06</b>	<b>04</b>	<b>04</b>	<b>01</b>	<b>01</b>	<b>000</b>	<b>00</b>	<b>Paraíso (Zona urbana)</b>
<b>06</b>	<b>04</b>	<b>04</b>	<b>01</b>	<b>01</b>	<b>001</b>	<b>00</b>	<b>La Yagua o La Caya</b>
06	04	04	01	01	001	01	La Yagua o La Caya
<b>06</b>	<b>04</b>	<b>04</b>	<b>01</b>	<b>01</b>	<b>002</b>	<b>00</b>	<b>Centro del Pueblo</b>
06	04	04	01	01	002	01	Centro del Pueblo
<b>06</b>	<b>04</b>	<b>04</b>	<b>01</b>	<b>01</b>	<b>003</b>	<b>00</b>	<b>Altagracia</b>
06	04	04	01	01	003	01	Altagracia
<b>06</b>	<b>04</b>	<b>04</b>	<b>01</b>	<b>01</b>	<b>004</b>	<b>00</b>	<b>Mejoramiento Social o Los Multi</b>
06	04	04	01	01	004	01	Mejoramiento Social o Los Multi
<b>06</b>	<b>04</b>	<b>04</b>	<b>01</b>	<b>01</b>	<b>005</b>	<b>00</b>	<b>La Lajita o Alto Velo</b>
06	04	04	01	01	005	01	La Lajita o Alto Velo
<b>06</b>	<b>04</b>	<b>04</b>	<b>01</b>	<b>01</b>	<b>006</b>	<b>00</b>	<b>La Caoba</b>
06	04	04	01	01	006	01	La Caoba

Región	Provincia	Municipio	Distrito municipal	Sección	Barrio/paraje	Sub-barrio	Toponimia o Nombre
06	04	04	01	01	007	00	El Play
06	04	04	01	01	007	01	El Play
<b>06</b>	<b>04</b>	<b>04</b>	<b>01</b>	<b>02</b>	<b>000</b>	<b>00</b>	<b>El Platón</b>
06	04	04	01	02	001	00	Cortico
06	04	04	01	02	002	00	El Platón
06	04	04	01	02	003	00	Charco Blanco
06	04	04	01	02	004	00	Villa Nizao
<b>06</b>	<b>04</b>	<b>04</b>	<b>01</b>	<b>03</b>	<b>000</b>	<b>00</b>	<b>La Lanza Arriba</b>
06	04	04	01	03	001	00	La Lanza Arriba
06	04	04	01	03	002	00	La Lanza Abajo
06	04	04	01	03	003	00	Agüita Blanca
06	04	04	01	03	004	00	Gajo de Toro
<b>06</b>	<b>04</b>	<b>04</b>	<b>01</b>	<b>04</b>	<b>000</b>	<b>00</b>	<b>Leonardo</b>
06	04	04	01	04	001	00	Leonardo
06	04	04	01	04	002	00	Rancho Antonio
06	04	04	01	04	003	00	Malanga
06	04	04	01	04	004	00	Chorro de Oro
06	04	04	01	04	005	00	Dominica
06	04	04	01	04	006	00	El Palo 30
06	04	04	01	04	007	00	Coco (Caco)
06	04	04	01	04	008	00	La Caoba
06	04	04	01	04	009	00	Gachito
06	04	04	01	04	010	00	Los Guineos
06	04	04	01	04	011	00	Charco Prieto
06	04	04	01	04	012	00	Riosito
06	04	04	01	04	013	00	La Cabirma
06	04	04	01	04	014	00	Bisán
<b>06</b>	<b>04</b>	<b>04</b>	<b>01</b>	<b>05</b>	<b>000</b>	<b>00</b>	<b>San Rafael</b>
06	04	04	01	05	001	00	San Rafael
06	04	04	01	05	002	00	Café las Mujeres
<b>06</b>	<b>04</b>	<b>04</b>	<b>02</b>	<b>00</b>	<b>000</b>	<b>00</b>	<b>Los Patos (DM)</b>
<b>06</b>	<b>04</b>	<b>04</b>	<b>02</b>	<b>01</b>	<b>000</b>	<b>00</b>	<b>Los Patos (Zona urbana)</b>
<b>06</b>	<b>04</b>	<b>04</b>	<b>02</b>	<b>01</b>	<b>001</b>	<b>00</b>	<b>Los Patos</b>
06	04	04	02	01	001	01	Los Patos
06	04	04	02	01	001	02	San Miguel
<b>06</b>	<b>04</b>	<b>04</b>	<b>02</b>	<b>02</b>	<b>000</b>	<b>00</b>	<b>El Maniel</b>
06	04	04	02	02	001	00	Los Patos
06	04	04	02	02	002	00	Bejuquero
06	04	04	02	02	003	00	El Fondo
06	04	04	02	02	004	00	Cresteliando
06	04	04	02	02	005	00	El Maniel
06	04	04	02	02	006	00	Audón
06	04	04	02	02	007	00	Yaurumal
06	04	04	02	02	008	00	Laguneta
<b>06</b>	<b>04</b>	<b>04</b>	<b>02</b>	<b>03</b>	<b>000</b>	<b>00</b>	<b>Ojeda</b>
06	04	04	02	03	001	00	Ojeda
06	04	04	02	03	002	00	Barrio Nuevo
06	04	04	02	03	003	00	La Vibora
<b>06</b>	<b>04</b>	<b>05</b>	<b>00</b>	<b>00</b>	<b>000</b>	<b>00</b>	<b>Vicente Noble</b>
<b>06</b>	<b>04</b>	<b>05</b>	<b>01</b>	<b>00</b>	<b>000</b>	<b>00</b>	<b>Vicente Noble</b>
<b>06</b>	<b>04</b>	<b>05</b>	<b>01</b>	<b>01</b>	<b>000</b>	<b>00</b>	<b>Vicente Noble (Zona urbana)</b>
<b>06</b>	<b>04</b>	<b>05</b>	<b>01</b>	<b>01</b>	<b>001</b>	<b>00</b>	<b>Las Auyamas</b>
06	04	05	01	01	001	01	Las Auyamas
<b>06</b>	<b>04</b>	<b>05</b>	<b>01</b>	<b>01</b>	<b>002</b>	<b>00</b>	<b>Placer Bonito</b>
06	04	05	01	01	002	01	Placer Bonito
<b>06</b>	<b>04</b>	<b>05</b>	<b>01</b>	<b>01</b>	<b>003</b>	<b>00</b>	<b>Centro Hermoso</b>
06	04	05	01	01	003	01	Centro Hermoso
<b>06</b>	<b>04</b>	<b>05</b>	<b>01</b>	<b>01</b>	<b>004</b>	<b>00</b>	<b>Los Maquitos</b>
06	04	05	01	01	004	01	Los Maquitos
<b>06</b>	<b>04</b>	<b>05</b>	<b>01</b>	<b>01</b>	<b>005</b>	<b>00</b>	<b>La Cuarenta</b>

Región	Provincia	Municipio	Distrito municipal	Sección	Barrio/paraje	Sub-barrio	Toponimia o Nombre
06	04	05	01	01	005	01	La Cuarenta
<b>06</b>	<b>04</b>	<b>05</b>	<b>01</b>	<b>01</b>	<b>006</b>	<b>00</b>	<b>Pueblo Arriba</b>
06	04	05	01	01	006	01	Pueblo Arriba
<b>06</b>	<b>04</b>	<b>05</b>	<b>01</b>	<b>01</b>	<b>007</b>	<b>00</b>	<b>Centro del Pueblo</b>
06	04	05	01	01	007	01	Centro del Pueblo
<b>06</b>	<b>04</b>	<b>05</b>	<b>01</b>	<b>01</b>	<b>008</b>	<b>00</b>	<b>Batey Paja</b>
06	04	05	01	01	008	01	Batey Paja
<b>06</b>	<b>04</b>	<b>05</b>	<b>01</b>	<b>01</b>	<b>009</b>	<b>00</b>	<b>Galindo</b>
06	04	05	01	01	009	01	Galindo
<b>06</b>	<b>04</b>	<b>05</b>	<b>01</b>	<b>01</b>	<b>010</b>	<b>00</b>	<b>Guatapanal o Guayacanal (La Puerca)</b>
06	04	05	01	01	010	01	Guatapanal o Guayacanal (Ant. La Puerca)
<b>06</b>	<b>04</b>	<b>05</b>	<b>01</b>	<b>01</b>	<b>011</b>	<b>00</b>	<b>Viejo</b>
06	04	05	01	01	011	01	Viejo
06	04	05	01	01	011	02	El Capa
<b>06</b>	<b>04</b>	<b>05</b>	<b>01</b>	<b>01</b>	<b>012</b>	<b>00</b>	<b>Nuevo</b>
06	04	05	01	01	012	01	Nuevo
<b>06</b>	<b>04</b>	<b>05</b>	<b>01</b>	<b>01</b>	<b>013</b>	<b>00</b>	<b>Los Multi</b>
06	04	05	01	01	013	01	Los Multi
<b>06</b>	<b>04</b>	<b>05</b>	<b>01</b>	<b>01</b>	<b>014</b>	<b>00</b>	<b>Los Agrónomos</b>
06	04	05	01	01	014	01	Los Agrónomos
<b>06</b>	<b>04</b>	<b>05</b>	<b>02</b>	<b>00</b>	<b>000</b>	<b>00</b>	<b>Canoa (DM)</b>
<b>06</b>	<b>04</b>	<b>05</b>	<b>02</b>	<b>01</b>	<b>000</b>	<b>00</b>	<b>Canoa (Zona urbana)</b>
<b>06</b>	<b>04</b>	<b>05</b>	<b>02</b>	<b>01</b>	<b>001</b>	<b>00</b>	<b>Canoa</b>
06	04	05	02	01	001	01	Canoa
<b>06</b>	<b>04</b>	<b>05</b>	<b>02</b>	<b>01</b>	<b>002</b>	<b>00</b>	<b>Buenos Aires del Yeso</b>
06	04	05	02	01	002	01	Buenos Aires del Yeso
<b>06</b>	<b>04</b>	<b>05</b>	<b>02</b>	<b>02</b>	<b>000</b>	<b>00</b>	<b>Bombita</b>
06	04	05	02	02	001	00	Bombita
06	04	05	02	02	002	00	Miramar
06	04	05	02	02	003	00	Mamey
06	04	05	02	02	004	00	Mamecito (Mameycito)
06	04	05	02	02	005	00	La Colonia
06	04	05	02	02	006	00	Hatico de Platanal
06	04	05	02	02	007	00	Loma del Curro
06	04	05	02	02	008	00	Charco de Pancho
06	04	05	02	02	009	00	Paso de Santa
<b>06</b>	<b>04</b>	<b>05</b>	<b>03</b>	<b>00</b>	<b>000</b>	<b>00</b>	<b>Quita Coraza (DM)</b>
<b>06</b>	<b>04</b>	<b>05</b>	<b>03</b>	<b>01</b>	<b>000</b>	<b>00</b>	<b>Quita Coraza (Zona urbana)</b>
<b>06</b>	<b>04</b>	<b>05</b>	<b>03</b>	<b>01</b>	<b>001</b>	<b>00</b>	<b>Coraza o Centro del Pueblo</b>
06	04	05	03	01	001	01	Coraza o Centro del Pueblo
06	04	05	03	01	001	02	Sanagua
<b>06</b>	<b>04</b>	<b>05</b>	<b>03</b>	<b>01</b>	<b>002</b>	<b>00</b>	<b>La Pista</b>
06	04	05	03	01	002	01	La Pista
06	04	05	03	01	002	02	El Acueducto
<b>06</b>	<b>04</b>	<b>05</b>	<b>03</b>	<b>01</b>	<b>003</b>	<b>00</b>	<b>Azul</b>
06	04	05	03	01	003	01	Azul
06	04	05	03	01	003	02	El Plan
<b>06</b>	<b>04</b>	<b>05</b>	<b>03</b>	<b>01</b>	<b>004</b>	<b>00</b>	<b>El Arroyo</b>
06	04	05	03	01	004	01	El Arroyo
<b>06</b>	<b>04</b>	<b>05</b>	<b>03</b>	<b>02</b>	<b>000</b>	<b>00</b>	<b>El Higuito</b>
06	04	05	03	02	001	00	El Higuito
06	04	05	03	02	002	00	El Memiso
06	04	05	03	02	003	00	Quita Coraza
<b>06</b>	<b>04</b>	<b>05</b>	<b>03</b>	<b>03</b>	<b>000</b>	<b>00</b>	<b>Las Minas</b>
06	04	05	03	03	001	00	Las Minas
06	04	05	03	03	002	00	Boca del Bao
06	04	05	03	03	003	00	La Leona



Región	Provincia	Municipio	Distrito municipal	Sección	Barrio/paraje	Sub-barrio	Toponimia o Nombre
06	04	05	04	00	000	00	Fondo Negro (DM)
06	04	05	04	01	000	00	Fondo Negro (Zona urbana)
06	04	05	04	01	001	00	El Centro
06	04	05	04	01	001	01	El Centro
06	04	05	04	01	001	02	Los Almendros
06	04	05	04	01	001	03	Los Tocones
06	04	05	04	01	002	00	Cenceres
06	04	05	04	01	002	01	Cenceres
06	04	05	04	01	002	02	El Batey
06	04	05	04	01	003	00	Nuevo
06	04	05	04	01	003	01	Nuevo
06	04	05	04	01	004	00	El Abanico
06	04	05	04	01	004	01	El Abanico
06	04	05	04	01	005	00	El Cruce
06	04	05	04	01	005	01	El Cruce
06	04	05	04	01	005	02	Las Flores
06	04	05	04	01	005	03	Altos de las Flores o las Arañas
06	04	05	04	02	000	00	La Cu
06	04	05	04	02	001	00	Puerto Grande
06	04	05	04	02	002	00	La Cu
06	04	05	04	02	003	00	Montazo
06	04	05	04	02	004	00	El Orégano
06	04	05	04	03	000	00	Arroyo Grande
06	04	05	04	03	001	00	La Lajita
06	04	05	04	03	002	00	Arroyo Grande
06	04	05	04	03	003	00	El Quemado
06	04	05	04	03	004	00	Uvillita
06	04	06	00	00	000	00	El Peñón
06	04	06	01	00	000	00	El Peñón
06	04	06	01	01	000	00	El Peñón (Zona urbana)
06	04	06	01	01	001	00	Centro del Pueblo
06	04	06	01	01	001	01	Centro del Pueblo
06	04	06	01	01	002	00	Los Ajicitos Sector Arriba
06	04	06	01	01	002	01	Los Ajicitos Sector Arriba
06	04	06	01	01	003	00	Valle Encantado
06	04	06	01	01	003	01	Valle Encantado
06	04	06	01	01	004	00	La Cu
06	04	06	01	01	004	01	La Cu
06	04	06	01	01	005	00	La Gran Parada o Pueblo Abajo
06	04	06	01	01	005	01	La Gran Parada o Pueblo Abajo
06	04	06	01	01	006	00	El Play
06	04	06	01	01	006	01	El Play
06	04	06	01	02	000	00	El Peñón
06	04	06	01	02	001	00	Los Arraijanes
06	04	06	01	02	002	00	Cerro de Richiez
06	04	06	01	02	003	00	El Barrillar
06	04	06	01	02	004	00	Los Tomates
06	04	06	01	02	005	00	La Peronía
06	04	06	01	02	006	00	La Punta del Cerro
06	04	06	01	02	007	00	La Guazábara
06	04	06	01	02	008	00	Los Higos
06	04	06	01	02	009	00	La Sucesión
06	04	06	01	02	010	00	Los Guayuyos
06	04	06	01	02	011	00	El Memisal
06	04	06	01	02	012	00	Los Caños
06	04	06	01	02	013	00	Las Guineas
06	04	06	01	02	014	00	Los Barrancones
06	04	06	01	02	015	00	El Buey
06	04	06	01	02	016	00	Arenoso

Región	Provincia	Municipio	Distrito municipal	Sección	Barrio/paraje	Sub-barrio	Toponimia o Nombre
06	04	06	01	02	017	00	Laguneta
06	04	06	01	02	018	00	Los Chicones
06	04	06	01	02	019	00	Laguna Rincón (Parte)
<b>06</b>	<b>04</b>	<b>06</b>	<b>01</b>	<b>03</b>	<b>000</b>	<b>00</b>	<b>Peñón Arriba</b>
06	04	06	01	03	001	00	La Bomba
06	04	06	01	03	002	00	Palo de Leche
06	04	06	01	03	003	00	Peñón Arriba
06	04	06	01	03	004	00	Los Palmaritos
<b>06</b>	<b>04</b>	<b>07</b>	<b>00</b>	<b>00</b>	<b>000</b>	<b>00</b>	<b>La Ciénaga</b>
<b>06</b>	<b>04</b>	<b>07</b>	<b>01</b>	<b>00</b>	<b>000</b>	<b>00</b>	<b>La Ciénaga</b>
<b>06</b>	<b>04</b>	<b>07</b>	<b>01</b>	<b>01</b>	<b>000</b>	<b>00</b>	<b>La Ciénaga (Zona urbana)</b>
<b>06</b>	<b>04</b>	<b>07</b>	<b>01</b>	<b>01</b>	<b>001</b>	<b>00</b>	<b>Centro Viejo</b>
06	04	07	01	01	001	01	Centro Viejo
06	04	07	01	01	001	02	La Playa
06	04	07	01	01	001	03	Las Cuatro Cucharas
<b>06</b>	<b>04</b>	<b>07</b>	<b>01</b>	<b>01</b>	<b>002</b>	<b>00</b>	<b>Nuevo</b>
06	04	07	01	01	002	01	Nuevo
<b>06</b>	<b>04</b>	<b>07</b>	<b>01</b>	<b>01</b>	<b>003</b>	<b>00</b>	<b>Cristo Rey o Jarro Sucio</b>
06	04	07	01	01	003	01	Cristo Rey o Jarro Sucio
<b>06</b>	<b>04</b>	<b>07</b>	<b>01</b>	<b>01</b>	<b>004</b>	<b>00</b>	<b>Haití</b>
06	04	07	01	01	004	01	Haití
<b>06</b>	<b>04</b>	<b>07</b>	<b>01</b>	<b>01</b>	<b>005</b>	<b>00</b>	<b>Fudeco</b>
06	04	07	01	01	005	01	Fudeco
<b>06</b>	<b>04</b>	<b>07</b>	<b>01</b>	<b>01</b>	<b>006</b>	<b>00</b>	<b>Bella Vista</b>
06	04	07	01	01	006	01	Bella Vista
<b>06</b>	<b>04</b>	<b>07</b>	<b>01</b>	<b>02</b>	<b>000</b>	<b>00</b>	<b>Guayuyal</b>
06	04	07	01	02	001	00	Guayuyal
06	04	07	01	02	002	00	Majagualito
06	04	07	01	02	003	00	La Lajita
06	04	07	01	02	004	00	Los Helechos
06	04	07	01	02	005	00	Bejucal
06	04	07	01	02	006	00	Charco del Toro
06	04	07	01	02	007	00	Agüita Blanca
06	04	07	01	02	008	00	Copey
06	04	07	01	02	009	00	Las Brujas
06	04	07	01	02	010	00	San Rafael
06	04	07	01	02	011	00	Charco Blanco
06	04	07	01	02	012	00	El Cachote
06	04	07	01	02	013	00	La Canela
06	04	07	01	02	014	00	La Agujeta
06	04	07	01	02	015	00	Palmarito
06	04	07	01	02	016	00	Isleta
06	04	07	01	02	017	00	Baoruquito
06	04	07	01	02	018	00	Los Naranjos o Colorados
<b>06</b>	<b>04</b>	<b>07</b>	<b>02</b>	<b>00</b>	<b>000</b>	<b>00</b>	<b>Baoruco (DM)</b>
<b>06</b>	<b>04</b>	<b>07</b>	<b>02</b>	<b>01</b>	<b>000</b>	<b>00</b>	<b>Baoruco (Zona urbana)</b>
<b>06</b>	<b>04</b>	<b>07</b>	<b>02</b>	<b>01</b>	<b>001</b>	<b>00</b>	<b>Baoruco Arriba</b>
06	04	07	02	01	001	01	Baoruco Arriba
<b>06</b>	<b>04</b>	<b>07</b>	<b>02</b>	<b>01</b>	<b>002</b>	<b>00</b>	<b>Baoruco Abajo</b>
06	04	07	02	01	002	01	Baoruco Abajo
<b>06</b>	<b>04</b>	<b>07</b>	<b>02</b>	<b>01</b>	<b>003</b>	<b>00</b>	<b>La Playa</b>
06	04	07	02	01	003	01	La Playa
<b>06</b>	<b>04</b>	<b>07</b>	<b>02</b>	<b>01</b>	<b>004</b>	<b>00</b>	<b>Cañafistola</b>
06	04	07	02	01	004	01	Cañafistola
<b>06</b>	<b>04</b>	<b>07</b>	<b>02</b>	<b>01</b>	<b>005</b>	<b>00</b>	<b>El Champán</b>
06	04	07	02	01	005	01	El Champán
<b>06</b>	<b>04</b>	<b>07</b>	<b>02</b>	<b>01</b>	<b>006</b>	<b>00</b>	<b>El Cacheo</b>
06	04	07	02	01	006	01	El Cacheo

Región	Provincia	Municipio	Distrito municipal	Sección	Barrio/paraje	Sub-barrio	Toponimia o Nombre
<b>06</b>	<b>04</b>	<b>07</b>	<b>02</b>	<b>02</b>	<b>000</b>	<b>00</b>	<b>El Arroyo</b>
06	04	07	02	02	001	00	El Arroyo
06	04	07	02	02	002	00	Machembe (Chembe)
<b>06</b>	<b>04</b>	<b>07</b>	<b>02</b>	<b>03</b>	<b>000</b>	<b>00</b>	<b>La Filipina</b>
06	04	07	02	03	001	00	La Filipina
06	04	07	02	03	002	00	La Trocha
06	04	07	02	03	003	00	Los Hierros
06	04	07	02	03	004	00	Travesía
06	04	07	02	03	005	00	Los Chupaderos
<b>06</b>	<b>04</b>	<b>07</b>	<b>02</b>	<b>04</b>	<b>000</b>	<b>00</b>	<b>Baoruco</b>
06	04	07	02	04	001	00	Calabazas
06	04	07	02	04	002	00	Los Morones
06	04	07	02	04	003	00	Las Auyamas
06	04	07	02	04	004	00	La Péndula
06	04	07	02	04	005	00	Guindadero
06	04	07	02	04	006	00	Tierra Llana
06	04	07	02	04	007	00	El Membrillo
06	04	07	02	04	008	00	Guancho (Cuacho)
06	04	07	02	04	009	00	El Pelú
06	04	07	02	04	010	00	Vengan a Ver
06	04	07	02	04	011	00	Las Palmitas
<b>06</b>	<b>04</b>	<b>07</b>	<b>02</b>	<b>05</b>	<b>000</b>	<b>00</b>	<b>Juan Esteban</b>
06	04	07	02	05	001	00	Juan Esteban
06	04	07	02	05	002	00	La Vuelta de Gabino
06	04	07	02	05	003	00	Los Franceses
06	04	07	02	05	004	00	Los Pájaros
06	04	07	02	05	005	00	Las Palmitas
<b>06</b>	<b>04</b>	<b>08</b>	<b>00</b>	<b>00</b>	<b>000</b>	<b>00</b>	<b>Fundación</b>
<b>06</b>	<b>04</b>	<b>08</b>	<b>01</b>	<b>00</b>	<b>000</b>	<b>00</b>	<b>Fundación</b>
<b>06</b>	<b>04</b>	<b>08</b>	<b>01</b>	<b>01</b>	<b>000</b>	<b>00</b>	<b>Fundación (Zona urbana)</b>
<b>06</b>	<b>04</b>	<b>08</b>	<b>01</b>	<b>01</b>	<b>001</b>	<b>00</b>	<b>La Cu</b>
06	04	08	01	01	001	01	La Cu
<b>06</b>	<b>04</b>	<b>08</b>	<b>01</b>	<b>01</b>	<b>002</b>	<b>00</b>	<b>Nuevo</b>
06	04	08	01	01	002	01	Nuevo
<b>06</b>	<b>04</b>	<b>08</b>	<b>01</b>	<b>01</b>	<b>003</b>	<b>00</b>	<b>El Abanico</b>
06	04	08	01	01	003	01	El Abanico
<b>06</b>	<b>04</b>	<b>08</b>	<b>01</b>	<b>01</b>	<b>004</b>	<b>00</b>	<b>Centro del Pueblo</b>
06	04	08	01	01	004	01	Centro del Pueblo
<b>06</b>	<b>04</b>	<b>08</b>	<b>01</b>	<b>01</b>	<b>005</b>	<b>00</b>	<b>La Cuchilla</b>
06	04	08	01	01	005	01	La Cuchilla
<b>06</b>	<b>04</b>	<b>08</b>	<b>01</b>	<b>02</b>	<b>000</b>	<b>00</b>	<b>Fundación</b>
06	04	08	01	02	001	00	La Isleta-Caño Arenoso
06	04	08	01	02	002	00	Los Cañitos
06	04	08	01	02	003	00	El Centro
06	04	08	01	02	004	00	El Jobo
06	04	08	01	02	005	00	La Berleta (Las Placetitas)
06	04	08	01	02	006	00	El Botao
06	04	08	01	02	007	00	Finca de Francisco Matos
<b>06</b>	<b>04</b>	<b>08</b>	<b>01</b>	<b>03</b>	<b>000</b>	<b>00</b>	<b>La Hoya</b>
06	04	08	01	03	001	00	Blanquizal
<b>06</b>	<b>04</b>	<b>08</b>	<b>01</b>	<b>04</b>	<b>000</b>	<b>00</b>	<b>La Altagracia</b>
06	04	08	01	04	001	00	Batey Altagracia
06	04	08	01	04	002	00	Batey Algodón
<b>06</b>	<b>04</b>	<b>08</b>	<b>02</b>	<b>00</b>	<b>000</b>	<b>00</b>	<b>Pescadería (DM)</b>
<b>06</b>	<b>04</b>	<b>08</b>	<b>02</b>	<b>01</b>	<b>000</b>	<b>00</b>	<b>Pescadería (Zona urbana)</b>
<b>06</b>	<b>04</b>	<b>08</b>	<b>02</b>	<b>01</b>	<b>001</b>	<b>00</b>	<b>El Centro</b>
06	04	08	02	01	001	01	El Centro
<b>06</b>	<b>04</b>	<b>08</b>	<b>02</b>	<b>01</b>	<b>002</b>	<b>00</b>	<b>Pueblo Nuevo</b>
06	04	08	02	01	002	01	Pueblo Nuevo

Región	Provincia	Municipio	Distrito municipal	Sección	Barrio/paraje	Sub-barrio	Toponimia o Nombre
06	04	08	02	01	003	00	Colombia (Pekín)
06	04	08	02	01	003	01	Colombia (Pekín)
06	04	08	02	01	004	00	Korea
06	04	08	02	01	004	01	Korea
06	04	08	02	01	005	00	Viejo
06	04	08	02	01	005	01	Viejo
06	04	08	02	02	000	00	La Hoya
06	04	08	02	02	001	00	La Hoya
06	04	08	02	02	002	00	Los Tres Puentes
06	04	08	02	02	003	00	Barrio Nuevo
06	04	08	02	02	004	00	Palmarito de la Hoya
06	04	08	02	02	005	00	El Mamón
06	04	08	02	03	000	00	Hato Viejo
06	04	08	02	03	001	00	Hato Viejo
06	04	08	02	03	002	00	Batey Guayacanes
06	04	08	02	03	003	00	Los Cocos
06	04	08	02	03	004	00	Las Veras
06	04	08	02	03	005	00	Finca de Jaime Félix
06	04	08	02	04	000	00	Habanero
06	04	08	02	04	001	00	Habanero
06	04	08	02	04	002	00	Caballero
06	04	08	02	04	003	00	Los Callejones (Norte)
06	04	08	02	04	004	00	Cruce de Cabral (Norte)
06	04	09	00	00	000	00	Las Salinas
06	04	09	01	00	000	00	Las Salinas
06	04	09	01	01	000	00	Las Salinas (Zona urbana)
06	04	09	01	01	001	00	Cerros de Santa Lucía
06	04	09	01	01	001	01	Cerros de Santa Lucía
06	04	09	01	01	001	02	Las 5 Casas
06	04	09	01	01	002	00	Nuevo
06	04	09	01	01	002	01	Nuevo
06	04	09	01	01	002	02	El Millón
06	04	09	01	01	003	00	Las Flores
06	04	09	01	01	003	01	Las Flores
06	04	09	01	01	003	02	Baitoal
06	04	09	01	01	004	00	Centro del Pueblo
06	04	09	01	01	004	01	Centro del Pueblo
06	04	09	01	01	005	00	Las Caobas o Jarro Sucio
06	04	09	01	01	005	01	Las Caobas o Jarro Sucio
06	04	09	01	01	006	00	La Esperanza
06	04	09	01	01	006	01	La Esperanza
06	04	09	01	01	006	02	Otro Lado
06	04	09	01	01	007	00	Santa Rosa o Batey Paja
06	04	09	01	01	007	01	Santa Rosa o Batey Paja
06	04	09	01	02	000	00	Lemba
06	04	09	01	02	001	00	Boquerón
06	04	09	01	02	002	00	Entrada de Lemba
06	04	09	01	02	003	00	Lemba
06	04	09	01	02	004	00	Hato Nuevo
06	04	09	01	02	005	00	Las Salinas
06	04	09	01	03	000	00	Los Saladillos
06	04	09	01	03	001	00	Los Saladillos
06	04	09	01	03	002	00	El Guayabo
06	04	09	01	04	000	00	La Cu
06	04	09	01	04	001	00	La Cu
06	04	10	00	00	000	00	Polo
06	04	10	01	00	000	00	Polo (Zona urbana)
06	04	10	01	01	000	00	Polo
06	04	10	01	01	001	00	La Policía
06	04	10	01	01	001	01	La Policía

Región	Provincia	Municipio	Distrito municipal	Sección	Barrio/paraje	Sub-barrio	Toponimia o Nombre
06	04	10	01	01	002	00	Centro del Pueblo
06	04	10	01	01	002	01	Centro del Pueblo
06	04	10	01	01	003	00	Cañada Arriba
06	04	10	01	01	003	01	Cañada Arriba
06	04	10	01	01	004	00	Las Flores
06	04	10	01	01	004	01	Las Flores
06	04	10	01	01	005	00	Nuevo
06	04	10	01	01	005	01	Nuevo
06	04	10	01	01	005	02	Nuestra Señora de La Altagracia
06	04	10	01	01	005	03	San Miguel
06	04	10	01	02	000	00	Las Auyamas
06	04	10	01	02	001	00	El Puentecito
06	04	10	01	02	002	00	Monteada Nueva
06	04	10	01	02	003	00	Las Auyamas
06	04	10	01	02	004	00	Los Lirios
06	04	10	01	02	005	00	El Charco
06	04	10	01	02	006	00	Cortico
06	04	10	01	02	007	00	Los Lazos
06	04	10	01	02	008	00	El Puerto
06	04	10	01	02	009	00	La Monteada
06	04	10	01	03	000	00	Los Charquitos
06	04	10	01	03	001	00	Los Charquitos
06	04	10	01	03	002	00	La Tayota
06	04	10	01	03	003	00	La Jo
06	04	10	01	03	004	00	Los Mosquitos
06	04	10	01	03	005	00	Charco Naranja
06	04	10	01	03	006	00	El Higüero
06	04	10	01	03	007	00	Río Arriba
06	04	10	01	03	008	00	El Charcos
06	04	10	01	04	000	00	Los Arroyos
06	04	10	01	04	001	00	Los Arroyos
06	04	10	01	04	002	00	La Poza
06	04	10	01	04	003	00	Bretoncito
06	04	10	01	04	004	00	Bretón
06	04	10	01	04	005	00	La Muda
06	04	10	01	04	006	00	Polo Arriba
06	04	10	01	04	007	00	La Cabuya
06	04	10	01	04	008	00	El Limonal
06	04	10	01	04	009	00	José Olivares
06	04	10	01	04	010	00	Los Colorados
06	04	10	01	05	000	00	Fondo de Agustín
06	04	10	01	05	001	00	Santa Cruz
06	04	10	01	05	002	00	Mata de Maíz
06	04	10	01	05	003	00	Fondo Abajo
06	04	10	01	05	004	00	Fondo Arriba
06	04	10	01	05	005	00	Fondo de Aristeo
06	04	10	01	05	006	00	Fondo de Agustín
06	04	10	01	05	007	00	Fondo de Benito
06	04	11	00	00	000	00	Jaquimeyes
06	04	11	01	00	000	00	Jaquimeyes
06	04	11	01	01	000	00	Jaquimeyes (Zona urbana)
06	04	11	01	01	001	00	Jaquimeyes
06	04	11	01	01	001	01	Jaquimeyes
06	04	11	01	01	002	00	Rincón Cayao
06	04	11	01	01	002	01	Rincón Cayao
06	04	11	01	01	003	00	Bella Vista
06	04	11	01	01	003	01	Bella Vista
06	04	11	01	01	004	00	La Salvia
06	04	11	01	01	004	01	La Salvia

Región	Provincia	Municipio	Distrito municipal	Sección	Barrio/paraje	Sub-barrio	Toponimia o Nombre
06	04	11	01	01	005	00	Jerusalem
06	04	11	01	01	005	01	Jerusalem
06	04	11	01	02	000	00	Jaquimeyes
06	04	11	01	02	001	00	Burenes
06	04	11	01	02	002	00	Campo de Caña del CEA
06	04	11	01	02	003	00	El Salado de los Cucuses
06	04	11	01	02	004	00	La Cortadera
06	04	11	01	02	005	00	Busú
06	04	11	01	02	006	00	El Limón
06	04	11	01	02	007	00	El Curro
06	04	11	01	02	008	00	Puerto Alejandro
06	04	11	01	02	009	00	Yerba de Guinea
06	04	11	01	02	010	00	El Babor
06	04	11	02	00	000	00	Palo Alto (DM)
06	04	11	02	01	000	00	Palo Alto (Zona urbana)
06	04	11	02	01	001	00	Centro del Pueblo
06	04	11	02	01	001	01	Centro del Pueblo
06	04	11	02	01	001	02	La Arbiñita
06	04	11	02	01	001	03	Las Palmeras
06	04	11	02	02	000	00	Las Palmas
06	04	11	02	02	001	00	Cruce de Palo Alto
06	04	11	02	02	002	00	La Arbiña
06	04	11	02	02	003	00	La Arbiñita
06	04	11	02	02	004	00	Los Tres Puentes

**Leyenda:**

Simbología	Categoría
	Provincia
	Municipio general
	Municipio
	Distrito Municipal (DM)
	Nombre de zona urbana
	Sección rural
(S. D.)	Sin delimitar el área territorial

**Nota:**

- 1: El Municipio general, comprende al área territorial del municipio con sus respectivos distritos municipales.
- 2: El Municipio, comprende al área territorial que circunscribe al municipio y se identifica en el tercer par de códigos con el 01.

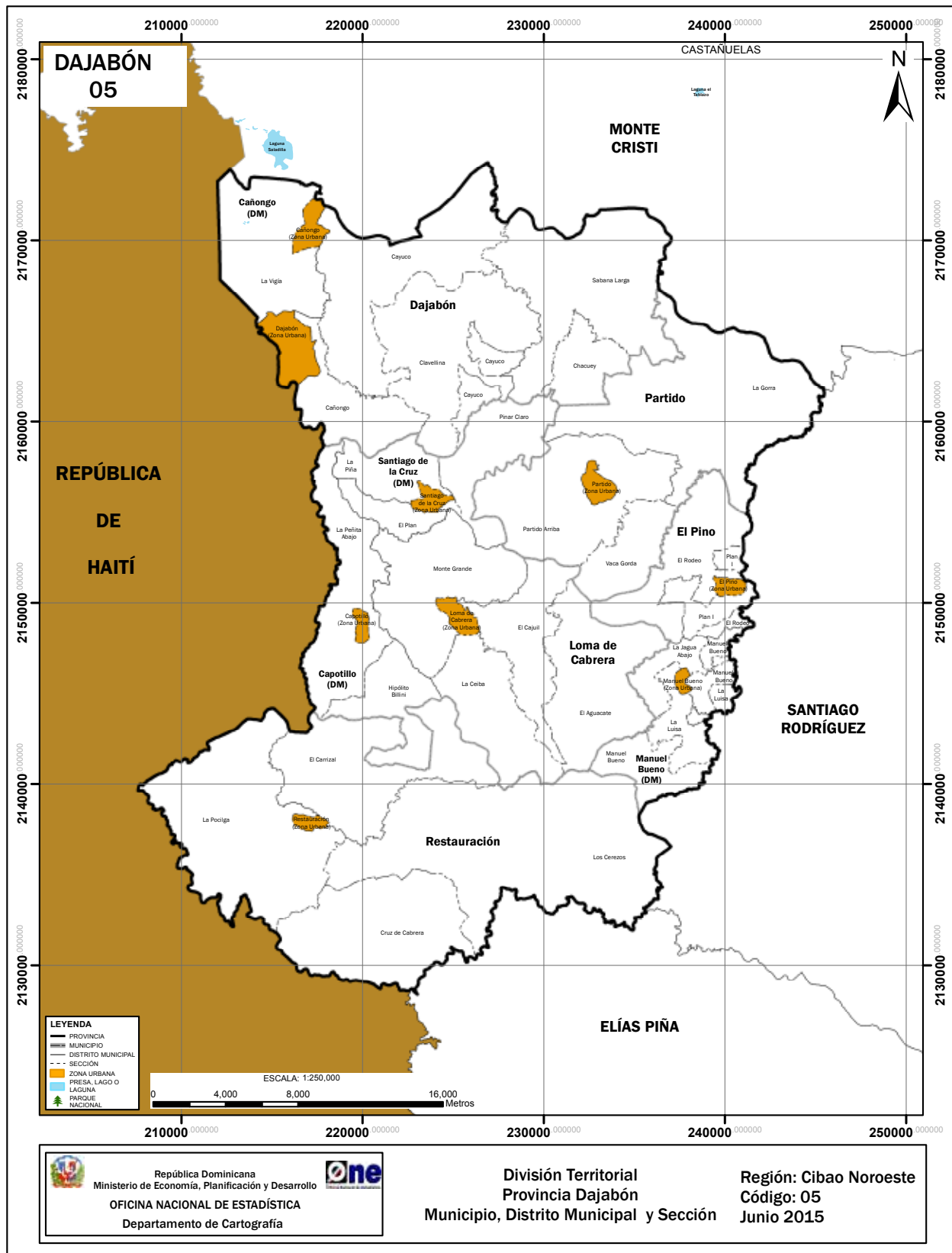


---

# DAJABÓN







---

---

## DAJABÓN

### Ubicación geográfica

Está situada en la región Cibao Noroeste; su común cabecera es el municipio Dajabón. Limita al norte con la provincia Monte Cristi, al este con la provincia Santiago Rodríguez, al sur con la provincia Elías Piña y al oeste con la República de Haití separadas por el río Masacre o Dajabón. Su posición astronómica es entre 19° 30' latitud norte y 71° 35' longitud oeste.

### Extensión territorial

1,021.25 km<sup>2</sup>.

### Población (Censo 2010)

63,955 habitantes.

### Densidad poblacional

63 hab/km<sup>2</sup>.

### División territorial política

Es la provincia número 05. Constituida por 5 municipios 4 distritos municipales, 27 secciones, 198 parajes, 30 barrios y 48 sub-barrios.

### Antecedentes históricos

Los aborígenes llamaban Dajabón al río Masacre, en cuya ribera fue erigida la ciudad que lleva el mismo nombre. A la llegada de los españoles, este era el cacicazgo Marién, gobernado por el cacique Guacanagarix. Dajabón formó parte de la provincia Monte Cristi hasta el 15 de junio de 1938.

El 20 de junio de 1938, mediante la Ley N.º 1521 se crea la provincia Dajabón con las comunes Dajabón, Restauración y Loma de Cabrera. En julio de 1938 se le cambia el nombre por Libertador, mediante la Ley N.º 1531.

Mediante la Ley N.º 125, del 30 de mayo de 1939, se ratifica la composición de la provincia formada por los municipios Dajabón, Loma de Cabrera y Restauración. En el año 1961 cambia el nombre Libertador por el de Dajabón.

La evolución territorial que han tenido la provincia y sus municipios a lo largo de su historia tiene como soporte las leyes que les dieron origen, mostradas a continuación:

FECHA CREACIÓN	N.º Ley	UNIDAD TERRITORIAL	NOMBRE
<b>20-06-1938</b>	<b>1521</b>	<b>Provincia</b>	<b>Dajabón</b>
24-07-1844	14 +	Municipio	Dajabón
9-06-1845	40 c	Municipio	Dajabón
09-05-2005	215-05	Distrito municipal	Cañongo
20-06-1938	1521	Municipio	Loma de Cabrera
26-02-2005	95-05	Distrito municipal	Capotillo
3-05-2006	204-06	Distrito municipal	Santiago de La Cruz
19-09-1996	19-96	Municipio	Partido
9-09-1907	4803 c	Municipio	Restauración
18-01-2002	5-02	Municipio	El Pino
18-01-2002	05-02	Distrito municipal	Manuel Bueno

**Nota:** Las unidades territoriales que tienen dos asignaciones de leyes, fueron creadas mediante decreto o resolución, luego esta elevación se ratificó mediante ley constitucional.

**Simbología:** + Decreto

c Constitución de la República

### Relieve

- Sistema montañoso: Cordillera Central.
- Elevaciones: Loma Colorada, La Candela, Loma Arriba, La Catanga y La Sabana.
- Valle: Valle intramontano Restauración, en el poblado del mismo nombre.

### Recursos mineros

Oro, plata, cobre, zinc, plomo, rocas graníticas, calizas y sílice.

### Hidrografía

- Ríos: El Masacre, Capotillo, Gurabo, Macabón, Chacuey, Maguaca, Libón, Aminilla, El Maniel, Inaje, Guajabo, entre otros.
- Presas: Cabeza de Caballo, Chacuey y Maguaca, que comparte con la provincia Monte Cristi.
- Canales de riego: El canal Juan Calvo, La Vigía, La Granja, entre otros.

### Clima

Bosque seco y monte espinoso, registra una temperatura media anual de 26°C y una precipitación media anual de 1,369.2 mm<sup>3</sup>.

División territorial de la provincia Dajabón  
República Dominicana, 2015

Región	Provincia	Municipio	Distrito municipal	Sección	Barrio/paraje	Sub-barrio	Toponimia o Nombre
<b>04</b>	<b>05</b>	<b>00</b>	<b>00</b>	<b>00</b>	<b>000</b>	<b>00</b>	<b>Dajabón</b>
04	05	01	00	00	000	00	Dajabón
04	05	01	01	00	000	00	Dajabón
04	05	01	01	01	000	00	Dajabón (Zona urbana)
04	05	01	01	01	001	00	Benito Monción
04	05	01	01	01	001	01	Benito Monción
04	05	01	01	01	001	02	La Manicera
04	05	01	01	01	001	03	Villa Codepo
04	05	01	01	01	001	04	Sur
04	05	01	01	01	002	00	Centro del Pueblo
04	05	01	01	01	002	01	Centro del Pueblo
04	05	01	01	01	002	02	La Sangre
04	05	01	01	01	002	03	Brooklyn
04	05	01	01	01	003	00	Norte
04	05	01	01	01	003	01	Norte
04	05	01	01	01	004	00	Abanico
04	05	01	01	01	004	01	El Abanico
04	05	01	01	01	004	02	La Palma
04	05	01	01	01	004	03	Alto del Cristo
04	05	01	01	01	004	04	Los Cartones o Barrio Nuevo
04	05	01	01	01	005	00	Mejoramiento Social
04	05	01	01	01	005	01	Mejoramiento Social
04	05	01	01	01	006	00	Beller
04	05	01	01	01	006	01	Beller
04	05	01	01	01	006	02	Militar
04	05	01	01	01	007	00	La Curva
04	05	01	01	01	007	01	La Curva
04	05	01	01	01	007	02	Guayabal
04	05	01	01	01	007	03	La Mina
04	05	01	01	01	007	04	Residencial los Socías
04	05	01	01	01	008	00	Nuevo México
04	05	01	01	01	008	01	Nuevo México
04	05	01	01	01	009	00	Las Flores
04	05	01	01	01	009	01	Las Flores
04	05	01	01	01	010	00	La Colonia Libertador
04	05	01	01	01	010	01	La Colonia Libertador
04	05	01	01	01	011	00	La Fe
04	05	01	01	01	011	01	La Fe
04	05	01	01	01	012	00	La Esperanza
04	05	01	01	01	012	01	La Esperanza
04	05	01	01	01	013	00	La Paz
04	05	01	01	01	013	01	La Paz
04	05	01	01	01	014	00	La Bomba
04	05	01	01	01	014	01	La Bomba
04	05	01	01	02	000	00	Cañongo
04	05	01	01	02	001	00	Colonia de la Fe
04	05	01	01	02	002	00	Colonia 30 de Mayo
04	05	01	01	02	003	00	Corral Grande
04	05	01	01	03	000	00	Cayuco
04	05	01	01	03	001	00	Palo Blanco
04	05	01	01	03	002	00	Cayuco
04	05	01	01	03	003	00	La Cera
04	05	01	01	03	004	00	Laja Arriba
04	05	01	01	03	005	00	Los Arroyos
04	05	01	01	03	006	00	Sabana Santiago
04	05	01	01	04	000	00	Sabana Larga
04	05	01	01	04	001	00	La Cana
04	05	01	01	04	002	00	Sabana Larga

Región	Provincia	Municipio	Distrito municipal	Sección	Barrio/paraje	Sub-barrio	Toponimia o Nombre
04	05	01	01	04	003	00	Los Cercadillos
04	05	01	01	04	004	00	Los Ciruelos
04	05	01	01	04	005	00	El Candelón
04	05	01	01	04	006	00	Talanquera
<b>04</b>	<b>05</b>	<b>01</b>	<b>01</b>	<b>05</b>	<b>000</b>	<b>00</b>	<b>Clavellina</b>
04	05	01	01	05	001	00	Clavellina
04	05	01	01	05	002	00	Esperón
04	05	01	01	05	003	00	Lajas
04	05	01	01	05	004	00	La Piña
04	05	01	01	05	005	00	La Ciénaga
04	05	01	01	05	006	00	La Patilla
04	05	01	01	05	007	00	Agua Santa
04	05	01	01	05	008	00	Arroyo Prieto
04	05	01	01	05	009	00	Los Jíbaros
<b>04</b>	<b>05</b>	<b>01</b>	<b>01</b>	<b>06</b>	<b>000</b>	<b>00</b>	<b>Chacuey</b>
04	05	01	01	06	001	00	Chacuey
04	05	01	01	06	002	00	El Pabellón
04	05	01	01	06	003	00	Paso Tapao
<b>04</b>	<b>05</b>	<b>01</b>	<b>02</b>	<b>00</b>	<b>000</b>	<b>00</b>	<b>Cañongo (DM)</b>
<b>04</b>	<b>05</b>	<b>01</b>	<b>02</b>	<b>01</b>	<b>000</b>	<b>00</b>	<b>Cañongo (Zona urbana)</b>
<b>04</b>	<b>05</b>	<b>01</b>	<b>02</b>	<b>01</b>	<b>001</b>	<b>00</b>	<b>Cañongo</b>
04	05	01	02	01	001	01	Cañongo
<b>04</b>	<b>05</b>	<b>01</b>	<b>02</b>	<b>02</b>	<b>000</b>	<b>00</b>	<b>La Vigía</b>
04	05	01	02	02	001	00	La Colonia Japonesa
04	05	01	02	02	002	00	Las Palomitas
04	05	01	02	02	003	00	Sánchez
04	05	01	02	02	004	00	Kilómetro Cuatro (4)
04	05	01	02	02	005	00	Kilómetro Cinco (5)
<b>04</b>	<b>05</b>	<b>02</b>	<b>00</b>	<b>00</b>	<b>000</b>	<b>00</b>	<b>Loma de Cabrera</b>
<b>04</b>	<b>05</b>	<b>02</b>	<b>01</b>	<b>00</b>	<b>000</b>	<b>00</b>	<b>Loma de Cabrera</b>
<b>04</b>	<b>05</b>	<b>02</b>	<b>01</b>	<b>01</b>	<b>000</b>	<b>00</b>	<b>Loma de Cabrera (Zona urbana)</b>
<b>04</b>	<b>05</b>	<b>02</b>	<b>01</b>	<b>01</b>	<b>001</b>	<b>00</b>	<b>Legión</b>
04	05	02	01	01	001	01	Legión
<b>04</b>	<b>05</b>	<b>02</b>	<b>01</b>	<b>01</b>	<b>002</b>	<b>00</b>	<b>Norte o Ensanche Quisqueya</b>
04	05	02	01	01	002	01	Norte o Ensanche Quisqueya
04	05	02	01	01	003	00	Centro del Pueblo
04	05	02	01	01	003	01	Centro del Pueblo
<b>04</b>	<b>05</b>	<b>02</b>	<b>01</b>	<b>01</b>	<b>004</b>	<b>00</b>	<b>Duarte</b>
04	05	02	01	01	004	01	Duarte
<b>04</b>	<b>05</b>	<b>02</b>	<b>01</b>	<b>01</b>	<b>005</b>	<b>00</b>	<b>Gregorio Luperón o La Gallera</b>
04	05	02	01	01	005	01	Gregorio Luperón o La Gallera
<b>04</b>	<b>05</b>	<b>02</b>	<b>01</b>	<b>01</b>	<b>006</b>	<b>00</b>	<b>García</b>
04	05	02	01	01	006	01	García
04	05	02	01	01	006	02	Jagüita
<b>04</b>	<b>05</b>	<b>02</b>	<b>01</b>	<b>01</b>	<b>007</b>	<b>00</b>	<b>Sal si Puedes</b>
04	05	02	01	01	007	01	Sal si Puedes
<b>04</b>	<b>05</b>	<b>02</b>	<b>01</b>	<b>01</b>	<b>008</b>	<b>00</b>	<b>Gómez</b>
04	05	02	01	01	008	01	Gómez
<b>04</b>	<b>05</b>	<b>02</b>	<b>01</b>	<b>01</b>	<b>009</b>	<b>00</b>	<b>El Tanque</b>
04	05	02	01	01	009	01	El Tanque
<b>04</b>	<b>05</b>	<b>02</b>	<b>01</b>	<b>02</b>	<b>000</b>	<b>00</b>	<b>El Aguacate</b>
04	05	02	01	02	001	00	Arroyo la Puerta
04	05	02	01	02	002	00	La Marihuana
04	05	02	01	02	003	00	El Corozo
04	05	02	01	02	004	00	Los Zumbadores
04	05	02	01	02	005	00	El Aguacate
04	05	02	01	02	006	00	Monte Higo
04	05	02	01	02	007	00	Cerro Monte
04	05	02	01	02	008	00	Monte la Jagua
04	05	02	01	02	009	00	Los Candelones

Región	Provincia	Municipio	Distrito municipal	Sección	Barrio/paraje	Sub-barrio	Toponimia o Nombre
04	05	02	01	02	010	00	El Cadillar
04	05	02	01	02	011	00	Los Maguaquitos
04	05	02	01	02	012	00	Los Palmaritos
04	05	02	01	02	013	00	Caramana
04	05	02	01	02	014	00	La Peñita
<b>04</b>	<b>05</b>	<b>02</b>	<b>01</b>	<b>03</b>	<b>000</b>	<b>00</b>	<b>El Cajuil</b>
04	05	02	01	03	001	00	Masaquitos
04	05	02	01	03	002	00	Las Lagunas
04	05	02	01	03	003	00	El Cajuil
04	05	02	01	03	004	00	Arroyo Azul
04	05	02	01	03	005	00	La Reforma
04	05	02	01	03	006	00	Los Pomos
04	05	02	01	03	007	00	Sabaneta
04	05	02	01	03	008	00	Los Colorados
04	05	02	01	03	009	00	El Rincón
<b>04</b>	<b>05</b>	<b>02</b>	<b>01</b>	<b>04</b>	<b>000</b>	<b>00</b>	<b>La Ceiba</b>
04	05	02	01	04	001	00	La Ceiba
04	05	02	01	04	002	00	Castellar
04	05	02	01	04	003	00	Cerro de Dajao
04	05	02	01	04	004	00	Carrizal
<b>04</b>	<b>05</b>	<b>02</b>	<b>01</b>	<b>05</b>	<b>000</b>	<b>00</b>	<b>Monte Grande</b>
04	05	02	01	05	001	00	El Corozo
04	05	02	01	05	002	00	Monte Grande
04	05	02	01	05	003	00	Paso de Jacinto
04	05	02	01	05	004	00	Puerto Rico
04	05	02	01	05	005	00	La Hoya
04	05	02	01	05	006	00	Palo Colorado
04	05	02	01	05	007	00	Mancorna
04	05	02	01	05	008	00	Masacre
04	05	02	01	05	009	00	Corozo Abajo
<b>04</b>	<b>05</b>	<b>02</b>	<b>02</b>	<b>00</b>	<b>000</b>	<b>00</b>	<b>Capotillo (DM)</b>
<b>04</b>	<b>05</b>	<b>02</b>	<b>02</b>	<b>01</b>	<b>000</b>	<b>00</b>	<b>Capotillo (Zona urbana)</b>
<b>04</b>	<b>05</b>	<b>02</b>	<b>02</b>	<b>01</b>	<b>001</b>	<b>00</b>	<b>Capotillo</b>
04	05	02	02	01	001	01	Capotillo
<b>04</b>	<b>05</b>	<b>02</b>	<b>02</b>	<b>02</b>	<b>000</b>	<b>00</b>	<b>Hipólito Billini</b>
04	05	02	02	02	001	00	Hipólito Billini
04	05	02	02	02	002	00	Tres Palmas
04	05	02	02	02	003	00	Fondo Grande
04	05	02	02	02	004	00	Monte Adentro
04	05	02	02	02	005	00	Villa Esperanza
04	05	02	02	02	006	00	Chorro Bonito
04	05	02	02	02	007	00	Villa Porvenir
04	05	02	02	02	008	00	Bonito Valle
<b>04</b>	<b>05</b>	<b>02</b>	<b>02</b>	<b>03</b>	<b>000</b>	<b>00</b>	<b>La Peñita Abajo</b>
04	05	02	02	03	001	00	Don Miguel
04	05	02	02	03	002	00	Tamarindo
04	05	02	02	03	003	00	La Peñita Abajo
04	05	02	02	03	004	00	Pueblo Nuevo
04	05	02	02	03	005	00	El Corozo Abajo
04	05	02	02	03	006	00	El Junco
04	05	02	02	03	007	00	El Alto de Paloma
<b>04</b>	<b>05</b>	<b>02</b>	<b>03</b>	<b>00</b>	<b>000</b>	<b>00</b>	<b>Santiago de La Cruz (DM)</b>
<b>04</b>	<b>05</b>	<b>02</b>	<b>03</b>	<b>01</b>	<b>000</b>	<b>00</b>	<b>Santiago de La Cruz (Zona urbana)</b>
<b>04</b>	<b>05</b>	<b>02</b>	<b>03</b>	<b>01</b>	<b>001</b>	<b>00</b>	<b>Centro del Pueblo</b>
04	05	02	03	01	001	01	Centro del Pueblo
04	05	02	03	01	001	02	El Plan
04	05	02	03	01	001	03	El Hospital
<b>04</b>	<b>05</b>	<b>02</b>	<b>03</b>	<b>02</b>	<b>000</b>	<b>00</b>	<b>Pinar Claro</b>
04	05	02	03	02	001	00	Pinar Claro
04	05	02	03	02	002	00	Piedra Blanca

Región	Provincia	Municipio	Distrito municipal	Sección	Barrio/paraje	Sub-barrio	Toponimia o Nombre
04	05	02	03	02	003	00	Campeche
04	05	02	03	02	004	00	Lajas Campeche
04	05	02	03	02	005	00	El Bambú
04	05	02	03	02	006	00	El Yarey
04	05	02	03	02	007	00	Yareycito
<b>04</b>	<b>05</b>	<b>02</b>	<b>03</b>	<b>03</b>	<b>000</b>	<b>00</b>	<b>El Plan</b>
04	05	02	03	03	001	00	El Plan
04	05	02	03	03	002	00	Sector la Iglesia
04	05	02	03	03	003	00	Los Tres Caños
<b>04</b>	<b>05</b>	<b>02</b>	<b>03</b>	<b>04</b>	<b>000</b>	<b>00</b>	<b>La Piña</b>
04	05	02	03	04	001	00	La Piña
04	05	02	03	04	002	00	Los Socías
04	05	02	03	04	003	00	Sandino Díaz
<b>04</b>	<b>05</b>	<b>03</b>	<b>00</b>	<b>00</b>	<b>000</b>	<b>00</b>	<b>Partido</b>
<b>04</b>	<b>05</b>	<b>03</b>	<b>01</b>	<b>00</b>	<b>000</b>	<b>00</b>	<b>Partido</b>
<b>04</b>	<b>05</b>	<b>03</b>	<b>01</b>	<b>01</b>	<b>000</b>	<b>00</b>	<b>Partido (Zona urbana)</b>
<b>04</b>	<b>05</b>	<b>03</b>	<b>01</b>	<b>01</b>	<b>001</b>	<b>00</b>	<b>Partido o Centro del Pueblo</b>
04	05	03	01	01	001	01	Partido o Centro del Pueblo
04	05	03	01	01	001	02	El Liceo
04	05	03	01	01	001	03	Progreso
<b>04</b>	<b>05</b>	<b>03</b>	<b>01</b>	<b>02</b>	<b>000</b>	<b>00</b>	<b>Partido Arriba</b>
04	05	03	01	02	001	00	Los Indios
04	05	03	01	02	002	00	La Piña
04	05	03	01	02	003	00	Partido Arriba
04	05	03	01	02	004	00	Sangre Linda
04	05	03	01	02	005	00	Hatico Viejo
<b>04</b>	<b>05</b>	<b>03</b>	<b>01</b>	<b>03</b>	<b>000</b>	<b>00</b>	<b>Vaca Gorda</b>
04	05	03	01	03	001	00	Buen Gusto
04	05	03	01	03	002	00	La Culata
04	05	03	01	03	003	00	Vaca Gorda
04	05	03	01	03	004	00	La Culata Arriba
04	05	03	01	03	005	00	Higüero
04	05	03	01	03	006	00	La Guásima
04	05	03	01	03	007	00	Aminilla
04	05	03	01	03	008	00	La Estancia
<b>04</b>	<b>05</b>	<b>03</b>	<b>01</b>	<b>04</b>	<b>000</b>	<b>00</b>	<b>La Gorra</b>
04	05	03	01	04	001	00	Aminilla
04	05	03	01	04	002	00	La Gorra
04	05	03	01	04	003	00	La Barrera
04	05	03	01	04	004	00	Tagüique
04	05	03	01	04	005	00	Los Cerros de Aminilla
04	05	03	01	04	006	00	El Rodeo
04	05	03	01	04	007	00	El Estrecho
04	05	03	01	04	008	00	El Llano
04	05	03	01	04	009	00	La Gallina
04	05	03	01	04	010	00	Sabana del Medio
<b>04</b>	<b>05</b>	<b>04</b>	<b>00</b>	<b>00</b>	<b>000</b>	<b>00</b>	<b>Restauración</b>
<b>04</b>	<b>05</b>	<b>04</b>	<b>01</b>	<b>00</b>	<b>000</b>	<b>00</b>	<b>Restauración</b>
<b>04</b>	<b>05</b>	<b>04</b>	<b>01</b>	<b>01</b>	<b>000</b>	<b>00</b>	<b>Restauración (Zona urbana)</b>
<b>04</b>	<b>05</b>	<b>04</b>	<b>01</b>	<b>01</b>	<b>001</b>	<b>00</b>	<b>Centro del Pueblo</b>
04	05	04	01	01	001	01	Sur
04	05	04	01	01	001	02	El Cepillo
<b>04</b>	<b>05</b>	<b>04</b>	<b>01</b>	<b>02</b>	<b>000</b>	<b>00</b>	<b>Cruz de Cabrera</b>
04	05	04	01	02	001	00	Cruz de Cabrera Abajo
04	05	04	01	02	002	00	Cruz de Cabrera Arriba
04	05	04	01	02	003	00	La Siembra
04	05	04	01	02	004	00	Rancho Pedro
04	05	04	01	02	005	00	Palma de Los Santos
04	05	04	01	02	006	00	Villa Anacaona

Región	Provincia	Municipio	Distrito municipal	Sección	Barrio/paraje	Sub-barrio	Toponimia o Nombre
<b>04</b>	<b>05</b>	<b>04</b>	<b>01</b>	<b>03</b>	<b>000</b>	<b>00</b>	<b>El Carrizal</b>
04	05	04	01	03	001	00	La Garrapata
04	05	04	01	03	002	00	Jiménez Abajo
04	05	04	01	03	003	00	El Carrizal
04	05	04	01	03	004	00	Mochito
04	05	04	01	03	005	00	Los Hoyos de Jiménez
04	05	04	01	03	006	00	Fondo Grande
04	05	04	01	03	007	00	Tierra Sucia
04	05	04	01	03	008	00	Vara de Vaca
04	05	04	01	03	009	00	Mariano Cestero
<b>04</b>	<b>05</b>	<b>04</b>	<b>01</b>	<b>04</b>	<b>000</b>	<b>00</b>	<b>La Pocilga</b>
04	05	04	01	04	001	00	La Pocilga
04	05	04	01	04	002	00	Agua Blanca
04	05	04	01	04	003	00	Valle Nuevo
04	05	04	01	04	004	00	Valle Simón
04	05	04	01	04	005	00	Kilómetro 1
04	05	04	01	04	006	00	Kilómetro 4
04	05	04	01	04	007	00	Neita Abajo
04	05	04	01	04	008	00	El Corozo
<b>04</b>	<b>05</b>	<b>04</b>	<b>01</b>	<b>05</b>	<b>000</b>	<b>00</b>	<b>Los Cerezos</b>
04	05	04	01	05	001	00	Neita
04	05	04	01	05	002	00	Palo Quemado
04	05	04	01	05	003	00	Baúl
04	05	04	01	05	004	00	La Berenjena
04	05	04	01	05	005	00	Los Cerezos
04	05	04	01	05	006	00	Loma del Guano
04	05	04	01	05	007	00	La Sabana
04	05	04	01	05	008	00	El Hato
04	05	04	01	05	009	00	Agua de Juan
04	05	04	01	05	010	00	Mompoque
04	05	04	01	05	011	00	Las Rosas
04	05	04	01	05	012	00	La Jagua Abajo
04	05	04	01	05	013	00	Loma de Caña
04	05	04	01	05	014	00	Pelagio
04	05	04	01	05	015	00	Loma de Sabana
04	05	04	01	05	016	00	La Penda
04	05	04	01	05	017	00	La Jagua Arriba
04	05	04	01	05	018	00	El Maniel
<b>04</b>	<b>05</b>	<b>05</b>	<b>00</b>	<b>00</b>	<b>000</b>	<b>00</b>	<b>El Pino</b>
<b>04</b>	<b>05</b>	<b>05</b>	<b>01</b>	<b>00</b>	<b>000</b>	<b>00</b>	<b>El Pino</b>
<b>04</b>	<b>05</b>	<b>05</b>	<b>01</b>	<b>01</b>	<b>000</b>	<b>00</b>	<b>El Pino (Zona urbana)</b>
<b>04</b>	<b>05</b>	<b>05</b>	<b>01</b>	<b>01</b>	<b>001</b>	<b>00</b>	<b>El Pino</b>
04	05	05	01	01	001	01	El Pino
<b>04</b>	<b>05</b>	<b>05</b>	<b>01</b>	<b>02</b>	<b>000</b>	<b>00</b>	<b>Plan I</b>
04	05	05	01	02	001	00	Los Inagitos (Los Inajitos)
04	05	05	01	02	002	00	El Capacito
04	05	05	01	02	003	00	La Avanzada
04	05	05	01	02	004	00	El Canal
04	05	05	01	02	005	00	Inaje
<b>04</b>	<b>05</b>	<b>05</b>	<b>01</b>	<b>03</b>	<b>000</b>	<b>00</b>	<b>El Rodeo</b>
04	05	05	01	03	001	00	Marizán
04	05	05	01	03	002	00	Los Compos
04	05	05	01	03	003	00	La Ceniza
04	05	05	01	03	004	00	El Rodeo
04	05	05	01	03	005	00	La Mata de Limón
04	05	05	01	03	006	00	Las Carreras
04	05	05	01	03	007	00	Los Pozos
04	05	05	01	03	008	00	La Burra
04	05	05	01	03	009	00	El Corozo
04	05	05	01	03	010	00	El Rodeo Adentro



Región	Provincia	Municipio	Distrito municipal	Sección	Barrio/paraje	Sub-barrio	Toponimia o Nombre
04	05	05	01	03	011	00	El Fango
04	05	05	01	03	012	00	Sabana Gurabo
04	05	05	01	03	013	00	El Pino
<b>04</b>	<b>05</b>	<b>05</b>	<b>02</b>	<b>00</b>	<b>000</b>	<b>00</b>	<b>Manuel Bueno (DM)</b>
<b>04</b>	<b>05</b>	<b>05</b>	<b>02</b>	<b>01</b>	<b>000</b>	<b>00</b>	<b>Manuel Bueno (Zona urbana)</b>
<b>04</b>	<b>05</b>	<b>05</b>	<b>02</b>	<b>01</b>	<b>001</b>	<b>00</b>	<b>Manuel Bueno</b>
04	05	05	02	01	001	01	Manuel Bueno
<b>04</b>	<b>05</b>	<b>05</b>	<b>02</b>	<b>02</b>	<b>000</b>	<b>00</b>	<b>Manuel Bueno</b>
04	05	05	02	02	001	00	Palo Blanco
04	05	05	02	02	002	00	La Jagua Arriba
04	05	05	02	02	003	00	Terraplén
04	05	05	02	02	004	00	Los Jengibres
04	05	05	02	02	005	00	Higo Bonito
04	05	05	02	02	006	00	La Chancleta
04	05	05	02	02	007	00	Piedra de Bohío
<b>04</b>	<b>05</b>	<b>05</b>	<b>02</b>	<b>03</b>	<b>000</b>	<b>00</b>	<b>La Luisa</b>
04	05	05	02	03	001	00	La Luisa
04	05	05	02	03	002	00	Los Pozos
04	05	05	02	03	003	00	La Gina (La Ginita)
04	05	05	02	03	004	00	El Zumbador
04	05	05	02	03	005	00	El Guayabal
04	05	05	02	03	006	00	Las Auyamas
<b>04</b>	<b>05</b>	<b>05</b>	<b>02</b>	<b>04</b>	<b>000</b>	<b>00</b>	<b>La Jagua Abajo</b>
04	05	05	02	04	001	00	La Jagua Abajo
04	05	05	02	04	002	00	El Manguito
04	05	05	02	04	003	00	Los Cacaos
04	05	05	02	04	004	00	Loma de Sabana
04	05	05	02	04	005	00	Loma de los Jobos
04	05	05	02	04	006	00	Arroyo de La Jagua Arriba
04	05	05	02	04	007	00	La Jagua

**Leyenda:**

Simbología	Categoría
	Provincia
	Municipio general
	Municipio
	Distrito Municipal <b>(DM)</b>
	Nombre de zona urbana
	Sección rural
<b>(S. D.)</b>	Sin delimitar el área territorial

**Nota:**

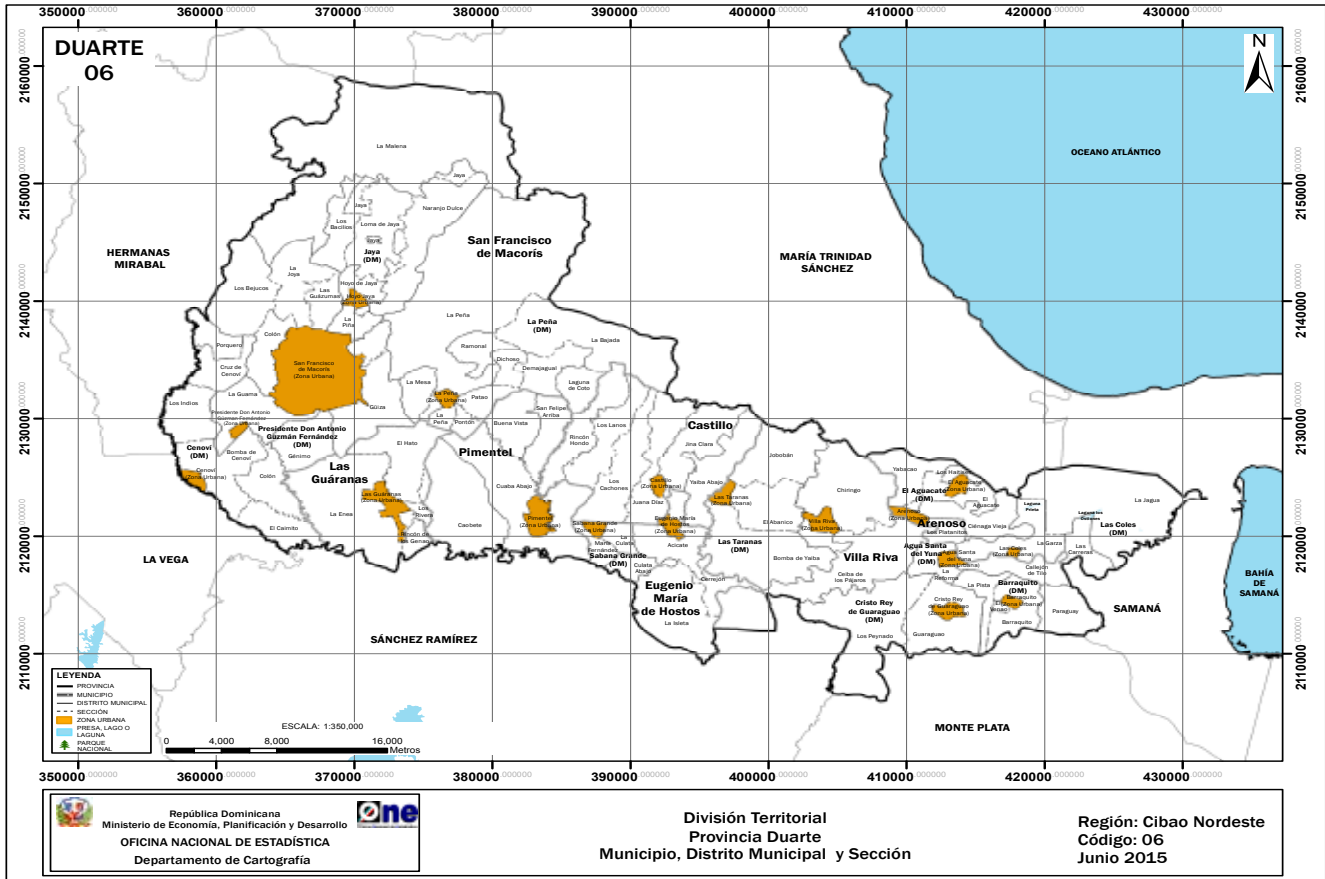
- 1: El Municipio general, comprende al área territorial del municipio con sus respectivos distritos municipales.
- 2: El Municipio, comprende al área territorial que circunscribe al municipio y se identifica en el tercer par de códigos con el 01.

---

---

# DUARTE





## DUARTE

### Ubicación geográfica

Está situada en la región Cibao Nordeste; su común cabecera es el municipio San Francisco de Macorís. Limita al norte con las provincias María Trinidad Sánchez y Espaillat, al este con Samaná, al sur con las provincias Monte Plata y Sánchez Ramírez y al oeste con las provincias La Vega y Salcedo. Su posición astronómica es entre 19° 16' latitud norte y 70° 23' longitud oeste.

### Extensión territorial

1,649.48 km<sup>2</sup>.

### Población (Censo 2010)

289,574 habitantes.

Densidad poblacional: 176 hab/km<sup>2</sup>.

### División territorial política

Es la provincia número 06. Constituida por 7 municipios, 11 distritos municipales, 70 secciones, 504 parajes, 130 barrios y 230 sub-barrios.

### Antecedentes históricos

En los tiempos de la colonización, fue asiento de un grupo de aborígenes denominados Macoriges. El vocablo Macorix quiere decir lenguaje extraño, casi bárbaro. Según la tradición, San Francisco de Macorís inició su poblamiento cuando un joven vegano se casó con una joven cotuisana, formando su hogar en los alrededores de la Guázuma y la Joviela, sitio exacto donde está ubicada hoy en día la comunidad San Francisco de Macorís. Este matrimonio se debió haber concertado en los primeros decenios del siglo XVII. Para mediados del siglo XVIII, San Francisco de Macorís era una villa con una considerable población dedicada a la agricultura, la ganadería y el comercio.

En 1885 la común San Francisco de Macorís fue transferida de la provincia La Vega a la recién creada provincia Espaillat. El decreto 3633 de 5 de junio de 1896, erige en distrito a Pacificador, nombre que se le dio a San Francisco de Macorís.

La Constitución política de 1907 la convirtió en provincia Pacificador, integrada por las comunes San Francisco de Macorís, como cabecera, Villa Riva, Matanzas, Gaspar Hernández, Pimentel, Cabrera y Castillo.

En el 1925, mediante la Ley N.º 329, le fue cambiado el nombre de Pacificador por el de provincia Duarte, para honrar así la memoria del patricio Juan Pablo Duarte.

En 1952, se constituye la provincia Duarte con las comunes de San Francisco de Macorís como cabecera, Villa Riva, Pimentel y Castillo; y el distrito municipal Hostos de la común de Castillo.

La actualmente vigente Ley N.º 5220 sobre División Territorial, promulgada el 21 de septiembre de 1959, publicada en la Gaceta Oficial N.º 8407 del 30 de septiembre de 1959, le mantiene el estatus de provincia.

La evolución territorial que han tenido la provincia y sus municipios a lo largo de su historia tiene como soporte las leyes que les dieron origen, mostradas a continuación:

FECHA CREACIÓN	N.º Ley	UNIDAD TERRITORIAL	NOMBRE
<b>9-09-1907</b>	<b>4803 c</b>	<b>Provincia</b>	<b>Duarte</b>
24-07-1844	14 +	Municipio	San Francisco de Macorís
9-06-1845	40 c	Municipio	San Francisco de Macorís
15-08-1998	350-98	Distrito municipal	La Peña
21-12-2000	131-00	Distrito municipal	Cenoví
3-05-2006	200-06	Distrito municipal	Jaya
3-10-2006	367-06	Distrito municipal	Presidente Don Antonio Guzmán Fernández
31-12-1993	164-93	Municipio	Arenoso
20-08-2003	154-03	Distrito municipal	Las Coles
15-02 2006	26-06	Distrito municipal	El Aguacate
9-09-1907	4803 c	Municipio	Castillo
9-09-1907	4803 c	Municipio	Pimentel
5-06-1897	3633 +	Municipio	Villa Riva
9-09-1907	4803 c	Municipio	Villa Riva
15-07-1998	248-98	Distrito municipal	Agua Santa del Yuna
15-07-1998	248-98	Distrito municipal	Cristo Rey de Guaraguao
20-08-2003	153-03	Distrito municipal	Las Taranas
15-02-2006	26-06	Distrito municipal	Barraquito
22-07-1998	268-98	Municipio	Las Guáranas
5-03-2004	124-04	Municipio	Eugenio María de Hostos
5-03-2004	124-04	Distrito municipal	Sabana Grande

**Nota:** Las unidades territoriales que tienen dos asignaciones de leyes, fueron creadas mediante decreto o resolución, luego esta elevación se ratificó mediante ley constitucional.

**Simbología:** + Decreto

c Constitución de la República

## Relieve

- Sistema montañoso: Cordillera Septentrional
- Elevaciones: Loma Quita Espuela, Colorada, La Canela y Puerca Gorda.
- Valle: Comparte junto a otras provincias aledañas el valle del Cibao (la llanura más extensa del país), en la parte que corresponde al valle del Yuna o Vega Real.
- Suelo: Sus suelos se encuentran entre los más productivos del país.

## Recurso minero

Piedra caliza.

## Hidrografía

- Ríos: Yuna, Cuaba, Jaya, Guiza, Cenoví, Azusey, Payabo, Guayabo Yaiba y Maguá. Comparte con las provincias La Vega y Sánchez Ramírez el río Camú, que es uno de los afluentes más caudalosos del río Yuna.
- Arroyos: La Yagüiza y El Arroyón, entre otros.
- Lagunas: Prieta, Cristo, Muerto, Madrid y la ciénaga Gran Estero.

## Clima

Húmedo subtropical y tropical húmedo de bosque. Registra una temperatura media anual de 24.7°C y una precipitación media anual de 1,575.9 mm<sup>3</sup>.

## Área protegida

- La Reserva Científica Loma Quita Espuela
- Parques ecológicos: Parque Nacional los Haitises y el Gran Estero, que colinda con la provincia Samaná.

División territorial de la provincia Duarte  
República Dominicana, 2015

Región	Provincia	Municipio	Distrito municipal	Sección	Barrio/paraje	Sub-barrio	Toponimia o Nombre
<b>03</b>	<b>06</b>	<b>00</b>	<b>00</b>	<b>00</b>	<b>000</b>	<b>00</b>	<b>Duarte</b>
03	06	01	00	00	000	00	San Francisco de Macorís
03	06	01	01	00	000	00	San Francisco de Macorís
03	06	01	01	01	000	00	San Francisco de Macorís (Zona urbana)
03	06	01	01	01	001	00	Vista del Valle
03	06	01	01	01	001	01	Getsemaní
03	06	01	01	01	001	02	Gregorio Luperón I
03	06	01	01	01	001	03	Gregorio Luperón II Etapa
03	06	01	01	01	001	04	Vista Linda
03	06	01	01	01	001	05	Sabana Perdida
03	06	01	01	01	001	06	Monseñor Moya
03	06	01	01	01	001	07	Alto Manhattan
03	06	01	01	01	001	08	Urbanización La Pradera
03	06	01	01	01	001	09	Salvador Then y Then
03	06	01	01	01	001	10	Urbanización Caonabo I
<b>03</b>	<b>06</b>	<b>01</b>	<b>01</b>	<b>01</b>	<b>002</b>	<b>00</b>	<b>El Ciruelillo</b>
03	06	01	01	01	002	01	El Ciruelillo
03	06	01	01	01	002	02	Los Ciruelos
<b>03</b>	<b>06</b>	<b>01</b>	<b>01</b>	<b>01</b>	<b>003</b>	<b>00</b>	<b>Ribera del Jaya</b>
03	06	01	01	01	003	01	Ribera del Jaya
03	06	01	01	01	003	02	Pico de la Cotorra
<b>03</b>	<b>06</b>	<b>01</b>	<b>01</b>	<b>01</b>	<b>004</b>	<b>00</b>	<b>Los Jardines</b>
03	06	01	01	01	004	01	Los Jardines
<b>03</b>	<b>06</b>	<b>01</b>	<b>01</b>	<b>01</b>	<b>005</b>	<b>00</b>	<b>Pisa Costura</b>
03	06	01	01	01	005	01	Buenos Aires
03	06	01	01	01	005	02	Pisa Costura
<b>03</b>	<b>06</b>	<b>01</b>	<b>01</b>	<b>01</b>	<b>006</b>	<b>00</b>	<b>Guzmán</b>
03	06	01	01	01	006	01	Guzmán
<b>03</b>	<b>06</b>	<b>01</b>	<b>01</b>	<b>01</b>	<b>007</b>	<b>00</b>	<b>Santa Ana</b>
03	06	01	01	01	007	01	Santa Ana
<b>03</b>	<b>06</b>	<b>01</b>	<b>01</b>	<b>01</b>	<b>008</b>	<b>00</b>	<b>Gallinero</b>
03	06	01	01	01	008	01	Gallinero
<b>03</b>	<b>06</b>	<b>01</b>	<b>01</b>	<b>01</b>	<b>009</b>	<b>00</b>	<b>Las Flores</b>
03	06	01	01	01	009	01	Las Flores
<b>03</b>	<b>06</b>	<b>01</b>	<b>01</b>	<b>01</b>	<b>010</b>	<b>00</b>	<b>La Piña I</b>
03	06	01	01	01	010	01	La Piña I
03	06	01	01	01	010	02	La Piña II
<b>03</b>	<b>06</b>	<b>01</b>	<b>01</b>	<b>01</b>	<b>011</b>	<b>00</b>	<b>El Capacito</b>
03	06	01	01	01	011	01	El Capacito
03	06	01	01	01	011	02	Urbanización Santa Ana
03	06	01	01	01	011	03	Ensanche Capotillo
<b>03</b>	<b>06</b>	<b>01</b>	<b>01</b>	<b>01</b>	<b>012</b>	<b>00</b>	<b>Ensanche Águila</b>
03	06	01	01	01	012	01	Ensanche Águila
03	06	01	01	01	012	02	Proyecto Urbanización los Ciruelos
<b>03</b>	<b>06</b>	<b>01</b>	<b>01</b>	<b>01</b>	<b>013</b>	<b>00</b>	<b>Urbanización Camilo</b>
03	06	01	01	01	013	01	Urbanización Camilo
<b>03</b>	<b>06</b>	<b>01</b>	<b>01</b>	<b>01</b>	<b>014</b>	<b>00</b>	<b>El Hormiguero</b>
03	06	01	01	01	014	01	El Hormiguero
<b>03</b>	<b>06</b>	<b>01</b>	<b>01</b>	<b>01</b>	<b>015</b>	<b>00</b>	<b>Urbanización Toribio Piantini</b>
03	06	01	01	01	015	01	Urbanización Toribio Piantini
<b>03</b>	<b>06</b>	<b>01</b>	<b>01</b>	<b>01</b>	<b>016</b>	<b>00</b>	<b>Ensanche San Martín de Porres</b>
03	06	01	01	01	016	01	Ensanche San Martín de Porres
03	06	01	01	01	016	02	Urbanización La Castellana
03	06	01	01	01	016	03	Urbanización San Francisco I
03	06	01	01	01	016	04	Urbanización San Francisco II
03	06	01	01	01	016	05	Urbanización Lora
03	06	01	01	01	016	06	Urbanización Los Maestros I
03	06	01	01	01	016	07	Urbanización Los Maestros II

Región	Provincia	Municipio	Distrito municipal	Sección	Barrio/paraje	Sub-barrio	Toponimia o Nombre
03	06	01	01	01	016	08	Urbanización Los Maestros III
<b>03</b>	<b>06</b>	<b>01</b>	<b>01</b>	<b>01</b>	<b>017</b>	<b>00</b>	<b>27 de Febrero</b>
03	06	01	01	01	017	01	27 de Febrero
<b>03</b>	<b>06</b>	<b>01</b>	<b>01</b>	<b>01</b>	<b>018</b>	<b>00</b>	<b>Villa Olímpica</b>
03	06	01	01	01	018	01	Villa Olímpica I
03	06	01	01	01	018	02	Villa Olímpica II
<b>03</b>	<b>06</b>	<b>01</b>	<b>01</b>	<b>01</b>	<b>019</b>	<b>00</b>	<b>Duarte</b>
03	06	01	01	01	019	01	Duarte
03	06	01	01	01	019	02	Pangola
<b>03</b>	<b>06</b>	<b>01</b>	<b>01</b>	<b>01</b>	<b>020</b>	<b>00</b>	<b>San Pedro</b>
03	06	01	01	01	020	01	San Pedro
<b>03</b>	<b>06</b>	<b>01</b>	<b>01</b>	<b>01</b>	<b>021</b>	<b>00</b>	<b>Hermanas Mirabal</b>
03	06	01	01	01	021	01	Hermanas Mirabal
03	06	01	01	01	021	02	Los Grullón II
03	06	01	01	01	021	03	Urbanización Caamaño
<b>03</b>	<b>06</b>	<b>01</b>	<b>01</b>	<b>01</b>	<b>022</b>	<b>00</b>	<b>Ercilia Pepín</b>
03	06	01	01	01	022	01	Ercilia Pepín
<b>03</b>	<b>06</b>	<b>01</b>	<b>01</b>	<b>01</b>	<b>023</b>	<b>00</b>	<b>Urbanización Jennifer</b>
03	06	01	01	01	023	01	Urbanización Jennifer
<b>03</b>	<b>06</b>	<b>01</b>	<b>01</b>	<b>01</b>	<b>024</b>	<b>00</b>	<b>Pueblo Nuevo</b>
03	06	01	01	01	024	01	Pueblo Nuevo
03	06	01	01	01	024	02	Holguín Marte
03	06	01	01	01	024	03	La Guázuma
<b>03</b>	<b>06</b>	<b>01</b>	<b>01</b>	<b>01</b>	<b>025</b>	<b>00</b>	<b>La Espínola I</b>
03	06	01	01	01	025	01	La Espínola I
<b>03</b>	<b>06</b>	<b>01</b>	<b>01</b>	<b>01</b>	<b>026</b>	<b>00</b>	<b>La Espínola II</b>
03	06	01	01	01	026	01	La Espínola II
<b>03</b>	<b>06</b>	<b>01</b>	<b>01</b>	<b>01</b>	<b>027</b>	<b>00</b>	<b>La Espínola III</b>
03	06	01	01	01	027	01	La Espínola III
<b>03</b>	<b>06</b>	<b>01</b>	<b>01</b>	<b>01</b>	<b>028</b>	<b>00</b>	<b>La Madeja</b>
03	06	01	01	01	028	01	La Madeja
03	06	01	01	01	028	02	Lindo
<b>03</b>	<b>06</b>	<b>01</b>	<b>01</b>	<b>01</b>	<b>029</b>	<b>00</b>	<b>Bijao Afuera</b>
03	06	01	01	01	029	01	Bijao Afuera
03	06	01	01	01	029	02	Urbanización Primavera
03	06	01	01	01	029	03	Urbanización Las Colinas II
<b>03</b>	<b>06</b>	<b>01</b>	<b>01</b>	<b>01</b>	<b>030</b>	<b>00</b>	<b>Urbanización Andújar</b>
03	06	01	01	01	030	01	Urbanización Andújar
03	06	01	01	01	030	02	Urbanización Bonilla
<b>03</b>	<b>06</b>	<b>01</b>	<b>01</b>	<b>01</b>	<b>031</b>	<b>00</b>	<b>Urbanización El Dorado</b>
03	06	01	01	01	031	01	Urbanización El Dorado
<b>03</b>	<b>06</b>	<b>01</b>	<b>01</b>	<b>01</b>	<b>032</b>	<b>00</b>	<b>Las Colonias</b>
03	06	01	01	01	032	01	Las Colonias
03	06	01	01	01	032	02	Los Jíbaros
03	06	01	01	01	032	03	La Taína
<b>03</b>	<b>06</b>	<b>01</b>	<b>01</b>	<b>01</b>	<b>033</b>	<b>00</b>	<b>Ensanche Getsemaní</b>
03	06	01	01	01	033	01	Ensanche Getsemaní
<b>03</b>	<b>06</b>	<b>01</b>	<b>01</b>	<b>01</b>	<b>034</b>	<b>00</b>	<b>Urbanización Villa Palma</b>
03	06	01	01	01	034	01	Urbanización Villa Palma
<b>03</b>	<b>06</b>	<b>01</b>	<b>01</b>	<b>01</b>	<b>035</b>	<b>00</b>	<b>Urbanización Weber</b>
03	06	01	01	01	035	01	Urbanización Weber
<b>03</b>	<b>06</b>	<b>01</b>	<b>01</b>	<b>01</b>	<b>036</b>	<b>00</b>	<b>Urbanización Abreu</b>
03	06	01	01	01	036	01	Urbanización Abreu
<b>03</b>	<b>06</b>	<b>01</b>	<b>01</b>	<b>01</b>	<b>037</b>	<b>00</b>	<b>Santa Lucía</b>
03	06	01	01	01	037	01	Santa Lucía
<b>03</b>	<b>06</b>	<b>01</b>	<b>01</b>	<b>01</b>	<b>038</b>	<b>00</b>	<b>Grullón Primera Etapa</b>
03	06	01	01	01	038	01	Grullón Primera Etapa
<b>03</b>	<b>06</b>	<b>01</b>	<b>01</b>	<b>01</b>	<b>039</b>	<b>00</b>	<b>Ensanche Madrigal</b>
03	06	01	01	01	039	01	Ensanche Madrigal

Región	Provincia	Municipio	Distrito municipal	Sección	Barrio/paraje	Sub-barrio	Toponimia o Nombre
03	06	01	01	01	040	00	Ensanche Abreu
03	06	01	01	01	040	01	Ensanche Abreu
03	06	01	01	01	041	00	Ugamba
03	06	01	01	01	041	01	Ugamba
03	06	01	01	01	042	00	Cristo Rey
03	06	01	01	01	042	01	Cristo Rey
03	06	01	01	01	043	00	La Altagracia
03	06	01	01	01	043	01	La Altagracia
03	06	01	01	01	044	00	Figueroa
03	06	01	01	01	044	01	Figueroa
03	06	01	01	01	045	00	Los Chiripos
03	06	01	01	01	045	01	Los Chiripos
03	06	01	01	01	045	02	Villa Verde
03	06	01	01	01	046	00	Urbanización El Silencio
03	06	01	01	01	046	01	Urbanización El Silencio
03	06	01	01	01	046	02	Urbanización El Silencio II Etapa
03	06	01	01	01	046	03	Residencial Las Palmeras
03	06	01	01	01	047	00	Urbanización La Fortuna
03	06	01	01	01	047	01	Urbanización La Fortuna
03	06	01	01	01	048	00	Urbanización La Caperuza
03	06	01	01	01	048	01	Urbanización La Caperuza
03	06	01	01	01	048	02	Urbanización La Caperuza II
03	06	01	01	01	048	03	Urbanización La Caperuza III
03	06	01	01	01	048	04	Urbanización Reparto Cabrera
03	06	01	01	01	049	00	Urbanización Campo Fernández I y II
03	06	01	01	01	049	01	Urbanización Campo Fernández I y II
03	06	01	01	01	050	00	Urbanización Brugal
03	06	01	01	01	050	01	Urbanización Brugal
03	06	01	01	01	051	00	Urbanización Cordero Tejada
03	06	01	01	01	051	01	Urbanización Cordero Tejada
03	06	01	01	01	052	00	Urbanización Almánzar
03	06	01	01	01	052	01	Urbanización Almánzar
03	06	01	01	01	052	02	Caonabo II
03	06	01	01	01	053	00	Urbanización Álvarez
03	06	01	01	01	053	01	Urbanización Álvarez
03	06	01	01	01	053	02	Azul
03	06	01	01	01	053	03	Residencial Barbi
03	06	01	01	01	054	00	Urbanización Ribera del Jaya
03	06	01	01	01	054	01	Urbanización Ribera del Jaya
03	06	01	01	01	055	00	24 de Abril
03	06	01	01	01	055	01	24 de Abril
03	06	01	01	01	056	00	Urbanización Nuevo San Francisco
03	06	01	01	01	056	01	Urbanización Nuevo San Francisco
03	06	01	01	01	056	02	Urbanización Colinas I
03	06	01	01	01	057	00	Vista Bella
03	06	01	01	01	057	01	Vista Bella
03	06	01	01	01	058	00	Urbanización Toribio Camilo
03	06	01	01	01	058	01	Urbanización Toribio Camilo
03	06	01	01	01	059	00	Residencial Ensueño
03	06	01	01	01	059	01	Residencial Ensueño
03	06	01	01	01	060	00	Urbanización Neftalí
03	06	01	01	01	060	01	Urbanización Neftalí
03	06	01	01	01	061	00	Urbanización María Fernández
03	06	01	01	01	061	01	Urbanización María Fernández
03	06	01	01	01	062	00	Puerto Rico
03	06	01	01	01	062	01	Puerto Rico
03	06	01	01	01	062	02	La Ceniza
03	06	01	01	01	062	03	Las Flores
03	06	01	01	01	063	00	Urbanización Fernández
03	06	01	01	01	063	01	Urbanización Fernández



Región	Provincia	Municipio	Distrito municipal	Sección	Barrio/paraje	Sub-barrio	Toponimia o Nombre
<b>03</b>	<b>06</b>	<b>01</b>	<b>01</b>	<b>01</b>	<b>064</b>	<b>00</b>	<b>Urbanización Terranova</b>
03	06	01	01	01	064	01	Urbanización Terranova
<b>03</b>	<b>06</b>	<b>01</b>	<b>01</b>	<b>01</b>	<b>065</b>	<b>00</b>	<b>Urbanización El Tejar</b>
03	06	01	01	01	065	01	Urbanización El Tejar
<b>03</b>	<b>06</b>	<b>01</b>	<b>01</b>	<b>01</b>	<b>066</b>	<b>00</b>	<b>Urbanización Paseo del Río</b>
03	06	01	01	01	066	01	Urbanización Paseo del Río
<b>03</b>	<b>06</b>	<b>01</b>	<b>01</b>	<b>01</b>	<b>067</b>	<b>00</b>	<b>Urbanización Mirador del Sur</b>
03	06	01	01	01	067	01	Urbanización Mirador del Sur
<b>03</b>	<b>06</b>	<b>01</b>	<b>01</b>	<b>01</b>	<b>068</b>	<b>00</b>	<b>Urbanización Neftalí III</b>
03	06	01	01	01	068	01	Urbanización Neftalí III
<b>03</b>	<b>06</b>	<b>01</b>	<b>01</b>	<b>01</b>	<b>069</b>	<b>00</b>	<b>Urbanización Las Palmas</b>
03	06	01	01	01	069	01	Urbanización Las Palmas I
03	06	01	01	01	069	02	Urbanización sin Nombre
03	06	01	01	01	069	03	Urbanización Las Palmas o Villa Palma
<b>03</b>	<b>06</b>	<b>01</b>	<b>01</b>	<b>01</b>	<b>070</b>	<b>00</b>	<b>Las Cejas</b>
03	06	01	01	01	070	01	Las Cejas
03	06	01	01	01	070	02	Villa Doral
03	06	01	01	01	070	03	Residencial Gilgar
<b>03</b>	<b>06</b>	<b>01</b>	<b>01</b>	<b>01</b>	<b>071</b>	<b>00</b>	<b>Los Rieles</b>
03	06	01	01	01	071	01	Los Rieles
<b>03</b>	<b>06</b>	<b>01</b>	<b>01</b>	<b>01</b>	<b>072</b>	<b>00</b>	<b>Cruce de Mirabel</b>
03	06	01	01	01	072	01	Cruce de Mirabel
<b>03</b>	<b>06</b>	<b>01</b>	<b>01</b>	<b>01</b>	<b>073</b>	<b>00</b>	<b>La Sirena o La Penda</b>
03	06	01	01	01	073	01	La Sirena o La Penda
<b>03</b>	<b>06</b>	<b>01</b>	<b>01</b>	<b>01</b>	<b>074</b>	<b>00</b>	<b>Tubagua</b>
03	06	01	01	01	074	01	Tubagua
<b>03</b>	<b>06</b>	<b>01</b>	<b>01</b>	<b>01</b>	<b>075</b>	<b>00</b>	<b>Mata Larga</b>
03	06	01	01	01	075	01	Mata Larga
<b>03</b>	<b>06</b>	<b>01</b>	<b>01</b>	<b>01</b>	<b>076</b>	<b>00</b>	<b>Jobo Bonito</b>
03	06	01	01	01	076	01	Jobo Bonito
<b>03</b>	<b>06</b>	<b>01</b>	<b>01</b>	<b>01</b>	<b>077</b>	<b>00</b>	<b>Félix Taveras</b>
03	06	01	01	01	077	01	Félix Taveras
<b>03</b>	<b>06</b>	<b>01</b>	<b>01</b>	<b>01</b>	<b>078</b>	<b>00</b>	<b>San Vicente de Paul</b>
03	06	01	01	01	078	01	San Vicente de Paul
03	06	01	01	01	078	02	Villa Duarte
<b>03</b>	<b>06</b>	<b>01</b>	<b>01</b>	<b>01</b>	<b>079</b>	<b>00</b>	<b>Urbanización Carmen Añil Bonó</b>
03	06	01	01	01	079	01	Urbanización Carmen Añil Bonó
<b>03</b>	<b>06</b>	<b>01</b>	<b>01</b>	<b>01</b>	<b>080</b>	<b>00</b>	<b>Urbanización Brisas de la Pradera II</b>
03	06	01	01	01	080	01	Urbanización Brisas de la Pradera II
<b>03</b>	<b>06</b>	<b>01</b>	<b>01</b>	<b>01</b>	<b>081</b>	<b>00</b>	<b>La Caoba</b>
03	06	01	01	01	081	01	La Caoba
<b>03</b>	<b>06</b>	<b>01</b>	<b>01</b>	<b>02</b>	<b>000</b>	<b>00</b>	<b>Colón</b>
03	06	01	01	02	001	00	Noná
03	06	01	01	02	002	00	La Sequía
03	06	01	01	02	003	00	Bijao
03	06	01	01	02	004	00	Mojín
03	06	01	01	02	005	00	Rancho Arriba
03	06	01	01	02	006	00	Hatillo
<b>03</b>	<b>06</b>	<b>01</b>	<b>01</b>	<b>03</b>	<b>000</b>	<b>00</b>	<b>Güiza</b>
03	06	01	01	03	001	00	La Penda
03	06	01	01	03	002	00	Factor
03	06	01	01	03	003	00	El Limón
03	06	01	01	03	004	00	Santa Lucía
03	06	01	01	03	005	00	Güiza
03	06	01	01	03	006	00	Estanzuela Abajo
03	06	01	01	03	007	00	La Piedra
03	06	01	01	03	008	00	Estanzuela Arriba
03	06	01	01	03	009	00	Los Cerros
03	06	01	01	03	010	00	Llave
03	06	01	01	03	011	00	Loma El Medio

Región	Provincia	Municipio	Distrito municipal	Sección	Barrio/paraje	Sub-barrio	Toponimia o Nombre
<b>03</b>	<b>06</b>	<b>01</b>	<b>01</b>	<b>04</b>	<b>000</b>	<b>00</b>	<b>La Joya</b>
03	06	01	01	04	001	00	El Espino
03	06	01	01	04	002	00	Bijao
03	06	01	01	04	003	00	La Lima
03	06	01	01	04	004	00	Los Cadillos
03	06	01	01	04	005	00	Arbolines
03	06	01	01	04	006	00	La Joya Arriba
03	06	01	01	04	007	00	Las Pajas
03	06	01	01	04	008	00	Río Frío
03	06	01	01	04	009	00	La Joya
03	06	01	01	04	010	00	La Guazumita
03	06	01	01	04	011	00	Los Lions
03	06	01	01	04	012	00	El Cigual
03	06	01	01	04	013	00	Loma de La Joya (Loma de los Paulino)
03	06	01	01	04	014	00	El Mate (Loma El Mate)
<b>03</b>	<b>06</b>	<b>01</b>	<b>01</b>	<b>05</b>	<b>000</b>	<b>00</b>	<b>Los Bejucos</b>
03	06	01	01	05	001	00	Los Bejucos
03	06	01	01	05	002	00	El Jigüero (Higüero)
03	06	01	01	05	003	00	El Cercado (La Lila)
03	06	01	01	05	004	00	Casa de Alto
03	06	01	01	05	005	00	La Yagüiza Central
03	06	01	01	05	006	00	La Yagüiza Abajo (La Piragua)
03	06	01	01	05	007	00	La Lomita de la Yagüiza
03	06	01	01	05	008	00	La Yagüiza Afuera
03	06	01	01	05	009	00	Río Arriba (Rancho Arriba)
03	06	01	01	05	010	00	La Sabana
03	06	01	01	05	011	00	Loma del Muerto
03	06	01	01	05	012	00	El Aguacate
03	06	01	01	05	013	00	Palma Herrada
03	06	01	01	05	014	00	Los Farallones
03	06	01	01	05	015	00	Loma de Agua
03	06	01	01	05	016	00	Tumba Burros (Loma Turrón)
03	06	01	01	05	017	00	Eslabones
03	06	01	01	05	018	00	Santa Fe
03	06	01	01	05	019	00	La Lomita de los Salazar
03	06	01	01	05	020	00	El Concreto (Los Hidalgos)
03	06	01	01	05	021	00	Los Cacaos
03	06	01	01	05	022	00	La Zolapa (Solapa)
03	06	01	01	05	023	00	Los Algodones
03	06	01	01	05	024	00	Los Ancones
<b>03</b>	<b>06</b>	<b>01</b>	<b>01</b>	<b>06</b>	<b>000</b>	<b>00</b>	<b>Las Guázumas</b>
03	06	01	01	06	001	00	Las Guázumas
03	06	01	01	06	002	00	El Aguacate Afuera
03	06	01	01	06	003	00	El Aguacate Adentro
03	06	01	01	06	004	00	El Corozo
03	06	01	01	06	005	00	La Madeja
03	06	01	01	06	006	00	Los Arroyos
03	06	01	01	06	007	00	Loma de los Bonilla
<b>03</b>	<b>06</b>	<b>01</b>	<b>01</b>	<b>07</b>	<b>000</b>	<b>00</b>	<b>La Malena</b>
03	06	01	01	07	001	00	La Malena o Cruce de La Malena
03	06	01	01	07	002	00	Cruce de los Basilio
03	06	01	01	07	003	00	Ceibita
03	06	01	01	07	004	00	Zumbadora
03	06	01	01	07	005	00	La Bestia de La Malena
03	06	01	01	07	006	00	La Cigua
03	06	01	01	07	007	00	La Trocha
03	06	01	01	07	008	00	La Auyama
03	06	01	01	07	009	00	Cuesta Abajo
03	06	01	01	07	010	00	Arroyo Bonito
03	06	01	01	07	011	00	Catey

Región	Provincia	Municipio	Distrito municipal	Sección	Barrio/paraje	Sub-barrio	Toponimia o Nombre
03	06	01	01	07	012	00	Atabalero Abajo
03	06	01	01	07	013	00	Altos de los Naranjos
03	06	01	01	07	014	00	Mil Tareas de Atabalero
03	06	01	01	07	015	00	La Bestia de Atabalero
03	06	01	01	07	016	00	Cañete
03	06	01	01	07	017	00	Arroyo El Toro
03	06	01	01	07	018	00	Cruce de los Betances
03	06	01	01	07	019	00	Lucas
03	06	01	01	07	020	00	Aguacate
03	06	01	01	07	021	00	Gajo Malo
03	06	01	01	07	022	00	Gajo la Yuca
03	06	01	01	07	023	00	Buena Vista
03	06	01	01	07	024	00	Jurungo
03	06	01	01	07	025	00	El Guineal
03	06	01	01	07	026	00	Los Cinco
03	06	01	01	07	027	00	La Vereda
03	06	01	01	07	028	00	Venus
03	06	01	01	07	029	00	Las Sabinas
03	06	01	01	07	030	00	Los Palitos
03	06	01	01	07	031	00	La Culata
03	06	01	01	07	032	00	Santa Fe
03	06	01	01	07	033	00	Guabina
03	06	01	01	07	034	00	Blanco
03	06	01	01	07	035	00	La Manacla
03	06	01	01	07	036	00	Alto de López
<b>03</b>	<b>06</b>	<b>01</b>	<b>02</b>	<b>00</b>	<b>000</b>	<b>00</b>	<b>La Peña (DM)</b>
<b>03</b>	<b>06</b>	<b>01</b>	<b>02</b>	<b>01</b>	<b>000</b>	<b>00</b>	<b>La Peña (Zona urbana)</b>
<b>03</b>	<b>06</b>	<b>01</b>	<b>02</b>	<b>01</b>	<b>001</b>	<b>00</b>	<b>La Peña</b>
03	06	01	02	01	001	01	La Peña
<b>03</b>	<b>06</b>	<b>01</b>	<b>02</b>	<b>01</b>	<b>002</b>	<b>00</b>	<b>Proyecto Los Núñez</b>
03	06	01	02	01	002	01	Proyecto Los Núñez
<b>03</b>	<b>06</b>	<b>01</b>	<b>02</b>	<b>01</b>	<b>003</b>	<b>00</b>	<b>Canta la Rana</b>
03	06	01	02	01	003	01	Canta la Rana
<b>03</b>	<b>06</b>	<b>01</b>	<b>02</b>	<b>01</b>	<b>004</b>	<b>00</b>	<b>La Peña Abajo</b>
03	06	01	02	01	004	01	La Peña Abajo
<b>03</b>	<b>06</b>	<b>01</b>	<b>02</b>	<b>02</b>	<b>000</b>	<b>00</b>	<b>La Bajada</b>
03	06	01	02	02	001	00	La Bajada
03	06	01	02	02	002	00	La Guazarita
03	06	01	02	02	003	00	El Caracol
03	06	01	02	02	004	00	Río Arriba
03	06	01	02	02	005	00	Guayuyo Afuera
03	06	01	02	02	006	00	Brazo Grande
03	06	01	02	02	007	00	El Burro
03	06	01	02	02	008	00	Palo Verde
03	06	01	02	02	009	00	Los Pontones Abajo
03	06	01	02	02	010	00	Boba
03	06	01	02	02	011	00	El Sitio
03	06	01	02	02	012	00	El Ingenio
03	06	01	02	02	013	00	La Ceniza
03	06	01	02	02	014	00	Los Caimíticos
03	06	01	02	02	015	00	Chinguelo
03	06	01	02	02	016	00	Guayuyo Adentro
03	06	01	02	02	017	00	Los Pomos
03	06	01	02	02	018	00	El Catey
03	06	01	02	02	019	00	El Limón
03	06	01	02	02	020	00	Palmarito
03	06	01	02	02	021	00	Piedra Blanca
03	06	01	02	02	022	00	Los Mates
03	06	01	02	02	023	00	Los Pontones Arriba

Región	Provincia	Municipio	Distrito municipal	Sección	Barrio/paraje	Sub-barrio	Toponimia o Nombre
<b>03</b>	<b>06</b>	<b>01</b>	<b>02</b>	<b>03</b>	<b>000</b>	<b>00</b>	<b>Demajagual</b>
03	06	01	02	03	001	00	Demajagual Arriba
03	06	01	02	03	002	00	Demajagual Abajo
03	06	01	02	03	003	00	La Vereda del Demajagual
03	06	01	02	03	004	00	Palmarito
03	06	01	02	03	005	00	El Llano
03	06	01	02	03	006	00	La Garza
<b>03</b>	<b>06</b>	<b>01</b>	<b>02</b>	<b>04</b>	<b>000</b>	<b>00</b>	<b>Dichoso</b>
03	06	01	02	04	001	00	Dichoso Arriba
03	06	01	02	04	002	00	Dichoso Abajo
03	06	01	02	04	003	00	Los Barros
03	06	01	02	04	004	00	La Vereda de Dichoso
<b>03</b>	<b>06</b>	<b>01</b>	<b>02</b>	<b>05</b>	<b>000</b>	<b>00</b>	<b>Laguna de Coto</b>
03	06	01	02	05	001	00	Laguna al Medio (Laguna de Coto)
03	06	01	02	05	002	00	Laguna Abajo
03	06	01	02	05	003	00	Los Palos
03	06	01	02	05	004	00	Coto Arriba
03	06	01	02	05	005	00	Coto al Medio (Rincón de Coto)
03	06	01	02	05	006	00	Coto Abajo
<b>03</b>	<b>06</b>	<b>01</b>	<b>02</b>	<b>06</b>	<b>000</b>	<b>00</b>	<b>La Mesa</b>
03	06	01	02	06	001	00	La Mesa
03	06	01	02	06	002	00	Chavisca
03	06	01	02	06	003	00	Callejón de los Mejía
03	06	01	02	06	004	00	Chucho Vásquez
03	06	01	02	06	005	00	Las Caobas
<b>03</b>	<b>06</b>	<b>01</b>	<b>02</b>	<b>07</b>	<b>000</b>	<b>00</b>	<b>Patao</b>
03	06	01	02	07	001	00	Patao
03	06	01	02	07	002	00	Loma de Almacey
03	06	01	02	07	003	00	Las Cabuyas
03	06	01	02	07	004	00	Hatillo (Jatillo)
03	06	01	02	07	005	00	Pie de Plata
03	06	01	02	07	006	00	El Calabazo
<b>03</b>	<b>06</b>	<b>01</b>	<b>02</b>	<b>08</b>	<b>000</b>	<b>00</b>	<b>La Peña</b>
03	06	01	02	08	001	00	Alto del Pílon Abajo
03	06	01	02	08	002	00	Azlor
03	06	01	02	08	003	00	Los Botaos
03	06	01	02	08	004	00	Los Bracitos
03	06	01	02	08	005	00	Buenos Aires
03	06	01	02	08	006	00	Cadillar
03	06	01	02	08	007	00	Casa Vieja
03	06	01	02	08	008	00	Pie de Plata
03	06	01	02	08	009	00	El Cercado
03	06	01	02	08	010	00	Cuaba
03	06	01	02	08	011	00	Alto de Cuevas
03	06	01	02	08	012	00	Cuevas
03	06	01	02	08	013	00	Cuaba Arriba o La Represa
03	06	01	02	08	014	00	Herrera de Cuaba
03	06	01	02	08	015	00	El Jamo
03	06	01	02	08	016	00	La Laguneta
03	06	01	02	08	017	00	La Lagunita del Quemao
03	06	01	02	08	018	00	El Mango
03	06	01	02	08	019	00	Monte Bonito
03	06	01	02	08	020	00	Alto del Pílon Arriba
03	06	01	02	08	021	00	Pozo del Jobo
03	06	01	02	08	022	00	Los Puentes
03	06	01	02	08	023	00	Rincón del Higüero
03	06	01	02	08	024	00	Tawike
03	06	01	02	08	025	00	El Valle
03	06	01	02	08	026	00	La Zarza
03	06	01	02	08	027	00	Limón Dulce

Región	Provincia	Municipio	Distrito municipal	Sección	Barrio/paraje	Sub-barrio	Toponimia o Nombre
03	06	01	02	08	028	00	La Amargura
03	06	01	02	08	029	00	La Chanqueta
03	06	01	02	08	030	00	El Quemao (Loma del Quemao)
03	06	01	02	08	031	00	Los Caños
03	06	01	02	08	032	00	Los Placeres
03	06	01	02	08	033	00	La Pocilga
<b>03</b>	<b>06</b>	<b>01</b>	<b>02</b>	<b>09</b>	<b>000</b>	<b>00</b>	<b>Pontón</b>
03	06	01	02	09	001	00	Pontón
03	06	01	02	09	002	00	Monte Negro
<b>03</b>	<b>06</b>	<b>01</b>	<b>02</b>	<b>10</b>	<b>000</b>	<b>00</b>	<b>Ramonal</b>
03	06	01	02	10	001	00	Ramonal Arriba
03	06	01	02	10	002	00	La Paloma
03	06	01	02	10	003	00	Los Lirios
03	06	01	02	10	004	00	Ramonal Abajo
03	06	01	02	10	005	00	La Ciénaga
03	06	01	02	10	006	00	Los Espinos
<b>03</b>	<b>06</b>	<b>01</b>	<b>03</b>	<b>00</b>	<b>000</b>	<b>00</b>	<b>Cenoví (DM)</b>
<b>03</b>	<b>06</b>	<b>01</b>	<b>03</b>	<b>01</b>	<b>000</b>	<b>00</b>	<b>Cenoví (Zona urbana)</b>
<b>03</b>	<b>06</b>	<b>01</b>	<b>03</b>	<b>01</b>	<b>001</b>	<b>00</b>	<b>Cenoví</b>
03	06	01	03	01	001	01	Cenoví
<b>03</b>	<b>06</b>	<b>01</b>	<b>03</b>	<b>01</b>	<b>002</b>	<b>00</b>	<b>Los Rieles</b>
03	06	01	03	01	002	01	Los Rieles
<b>03</b>	<b>06</b>	<b>01</b>	<b>03</b>	<b>02</b>	<b>000</b>	<b>00</b>	<b>Bomba de Cenoví</b>
03	06	01	03	02	001	00	Los Rieles
03	06	01	03	02	002	00	El Canal
03	06	01	03	02	003	00	Los Arroyos
03	06	01	03	02	004	00	Los Rincones
03	06	01	03	02	005	00	El Bobo
03	06	01	03	02	006	00	Bandera
03	06	01	03	02	007	00	Santa Lucía
03	06	01	03	02	008	00	La Berma
03	06	01	03	02	009	00	La Amarga
03	06	01	03	02	010	00	La Reforma
03	06	01	03	02	011	00	El Carril
<b>03</b>	<b>06</b>	<b>01</b>	<b>03</b>	<b>03</b>	<b>000</b>	<b>00</b>	<b>Los Indios</b>
03	06	01	03	03	001	00	Los Indios
03	06	01	03	03	002	00	Hoyo Viejo
03	06	01	03	03	003	00	El Chucho de Pey
03	06	01	03	03	004	00	El Limpio
03	06	01	03	03	005	00	Rosa Baja
03	06	01	03	03	006	00	Rosa Alta
<b>03</b>	<b>06</b>	<b>01</b>	<b>03</b>	<b>04</b>	<b>000</b>	<b>00</b>	<b>Cruz de Cenoví</b>
03	06	01	03	04	001	00	Cruz de Cenoví
03	06	01	03	04	002	00	Los Caimitos
03	06	01	03	04	003	00	La Colonia
03	06	01	03	04	004	00	La Nasa
03	06	01	03	04	005	00	El Mamey
03	06	01	03	04	006	00	Noná
<b>03</b>	<b>06</b>	<b>01</b>	<b>03</b>	<b>05</b>	<b>000</b>	<b>00</b>	<b>Porquero</b>
03	06	01	03	05	001	00	Porquero Abajo
03	06	01	03	05	002	00	El Hatico
03	06	01	03	05	003	00	El Gajo
03	06	01	03	05	004	00	Los Cacaos
03	06	01	03	05	005	00	Porquero Arriba
03	06	01	03	05	006	00	Las Caobas
<b>03</b>	<b>06</b>	<b>01</b>	<b>03</b>	<b>06</b>	<b>000</b>	<b>00</b>	<b>El Caimito</b>
03	06	01	03	06	001	00	El Caimito
03	06	01	03	06	002	00	La Caoba
03	06	01	03	06	003	00	Los Quemados
03	06	01	03	06	004	00	El Canal

Región	Provincia	Municipio	Distrito municipal	Sección	Barrio/paraje	Sub-barrio	Toponimia o Nombre
03	06	01	03	06	005	00	El Barrio
03	06	01	03	06	006	00	La Sabana
03	06	01	03	06	007	00	Mal Nombre
<b>03</b>	<b>06</b>	<b>01</b>	<b>03</b>	<b>07</b>	<b>000</b>	<b>00</b>	<b>Colón</b>
03	06	01	03	07	001	00	Colón
03	06	01	03	07	002	00	Genimillo
03	06	01	03	07	003	00	La Boca
03	06	01	03	07	004	00	El Barro
03	06	01	03	07	005	00	La Guamita
03	06	01	03	07	006	00	Los Rieles Abajo
03	06	01	03	07	007	00	El Bobo
<b>03</b>	<b>06</b>	<b>01</b>	<b>04</b>	<b>00</b>	<b>000</b>	<b>00</b>	<b>Jaya (DM)</b>
<b>03</b>	<b>06</b>	<b>01</b>	<b>04</b>	<b>01</b>	<b>000</b>	<b>00</b>	<b>Hoyo Jaya (Zona urbana)</b>
<b>03</b>	<b>06</b>	<b>01</b>	<b>04</b>	<b>01</b>	<b>001</b>	<b>00</b>	<b>Hoyo de Jaya</b>
03	06	01	04	01	001	01	María Auxiliadora
03	06	01	04	01	001	02	San Luis
<b>03</b>	<b>06</b>	<b>01</b>	<b>04</b>	<b>02</b>	<b>000</b>	<b>00</b>	<b>La Piña</b>
03	06	01	04	02	001	00	La Piña
03	06	01	04	02	002	00	Los Cocos
03	06	01	04	02	003	00	Mata Vieja
03	06	01	04	02	004	00	Jaragua
03	06	01	04	02	005	00	Comunidad San Vicente
<b>03</b>	<b>06</b>	<b>01</b>	<b>04</b>	<b>03</b>	<b>000</b>	<b>00</b>	<b>Hoyo de Jaya</b>
03	06	01	04	03	001	00	Santa Elena
03	06	01	04	03	002	00	Maimoro
03	06	01	04	03	003	00	La Sidra
03	06	01	04	03	004	00	Los Lirios
03	06	01	04	03	005	00	Los Callejones
03	06	01	04	03	006	00	Firme de los Ortega
03	06	01	04	03	007	00	Ojo de Agua
<b>03</b>	<b>06</b>	<b>01</b>	<b>04</b>	<b>04</b>	<b>000</b>	<b>00</b>	<b>Los Bacillos</b>
03	06	01	04	04	001	00	Cruce de Los Bacillos
03	06	01	04	04	002	00	Sonador
03	06	01	04	04	003	00	La Pegajosa
03	06	01	04	04	004	00	Firme del Carrao
03	06	01	04	04	005	00	Los Bacillos
03	06	01	04	04	006	00	La Tarana
03	06	01	04	04	007	00	Alto del Caballo
<b>03</b>	<b>06</b>	<b>01</b>	<b>04</b>	<b>05</b>	<b>000</b>	<b>00</b>	<b>Naranja Dulce</b>
03	06	01	04	05	001	00	Naranja Dulce Abajo
03	06	01	04	05	002	00	Naranja Dulce Arriba
03	06	01	04	05	003	00	Las Yervas
03	06	01	04	05	004	00	La Jagüita
03	06	01	04	05	005	00	Alto del Rayo
03	06	01	04	05	006	00	El Catey
03	06	01	04	05	007	00	Ceibita o Cueva
03	06	01	04	05	008	00	Rancho Abajo
03	06	01	04	05	009	00	La Vereda
03	06	01	04	05	010	00	La Yabacoa
03	06	01	04	05	011	00	La Explanación
03	06	01	04	05	012	00	El Limón
<b>03</b>	<b>06</b>	<b>01</b>	<b>04</b>	<b>06</b>	<b>000</b>	<b>00</b>	<b>Loma de Jaya</b>
03	06	01	04	06	001	00	Loma de Jaya
03	06	01	04	06	002	00	La Colonia o El Jobito
03	06	01	04	06	003	00	Tres Pies
03	06	01	04	06	004	00	La Yaya
03	06	01	04	06	005	00	La Malenita o La Lomasa
03	06	01	04	06	006	00	Firme de la Brisa
03	06	01	04	06	007	00	La Guamita
03	06	01	04	06	008	00	Martel

Región	Provincia	Municipio	Distrito municipal	Sección	Barrio/paraje	Sub-barrio	Toponimia o Nombre
03	06	01	04	06	009	00	La Malena
03	06	01	04	06	010	00	El Pomito
03	06	01	04	06	011	00	Gancho de Jaya
03	06	01	04	06	012	00	La Higuiereta
<b>03</b>	<b>06</b>	<b>01</b>	<b>04</b>	<b>07</b>	<b>000</b>	<b>00</b>	<b>Jaya</b>
03	06	01	04	07	001	00	Jaya
03	06	01	04	07	002	00	La Ceiba
03	06	01	04	07	003	00	Hondo Valle
03	06	01	04	07	004	00	La Malena de Jaya
03	06	01	04	07	005	00	El Derrumbadero
03	06	01	04	07	006	00	Los Pomos o Los Pomolos
03	06	01	04	07	007	00	Loma de Perro
03	06	01	04	07	008	00	Rancho Arriba
<b>03</b>	<b>06</b>	<b>01</b>	<b>05</b>	<b>00</b>	<b>000</b>	<b>00</b>	<b>Presidente Don Antonio Guzmán Fernández (DM)</b>
<b>03</b>	<b>06</b>	<b>01</b>	<b>05</b>	<b>01</b>	<b>000</b>	<b>00</b>	<b>Presidente Don Antonio Guzmán Fernández (Zona urbana)</b>
<b>03</b>	<b>06</b>	<b>01</b>	<b>05</b>	<b>01</b>	<b>001</b>	<b>00</b>	<b>Proyecto Don Antonio Guzmán Fernández-Los Aguayos</b>
03	06	01	05	01	001	01	Proyecto Don Antonio Guzmán Fernández-Los Aguayos
<b>03</b>	<b>06</b>	<b>01</b>	<b>05</b>	<b>02</b>	<b>000</b>	<b>00</b>	<b>La Guama</b>
03	06	01	05	02	001	00	Cruce
03	06	01	05	02	002	00	Guama Abajo
03	06	01	05	02	003	00	El Tres
03	06	01	05	02	004	00	Caño Seco
03	06	01	05	02	005	00	El Hato o El Jato
03	06	01	05	02	006	00	Proyecto Don Antonio Guzmán Fernández
<b>03</b>	<b>06</b>	<b>01</b>	<b>05</b>	<b>03</b>	<b>000</b>	<b>00</b>	<b>Génimo</b>
03	06	01	05	03	001	00	Génimo
03	06	01	05	03	002	00	El Higüero
03	06	01	05	03	003	00	El Pozo
03	06	01	05	03	004	00	Sabaneta
03	06	01	05	03	005	00	La Lima
<b>03</b>	<b>06</b>	<b>02</b>	<b>00</b>	<b>00</b>	<b>000</b>	<b>00</b>	<b>Arenoso</b>
<b>03</b>	<b>06</b>	<b>02</b>	<b>01</b>	<b>00</b>	<b>000</b>	<b>00</b>	<b>Arenoso</b>
<b>03</b>	<b>06</b>	<b>02</b>	<b>01</b>	<b>01</b>	<b>000</b>	<b>00</b>	<b>Arenoso (Zona urbana)</b>
<b>03</b>	<b>06</b>	<b>02</b>	<b>01</b>	<b>01</b>	<b>001</b>	<b>00</b>	<b>Arenoso</b>
03	06	02	01	01	001	01	Centro del Pueblo o La Carretera
03	06	02	01	01	001	02	La Cantera
03	06	02	01	01	001	03	INVI-Villa Progreso-Arenoso
03	06	02	01	01	001	04	El Palmar
03	06	02	01	01	001	05	Pueblo Nuevo
03	06	02	01	01	001	06	Los Japoneses
03	06	02	01	01	001	07	Los Estudiantes
03	06	02	01	01	001	08	La Altagracia
03	06	02	01	01	001	09	La Francia
03	06	02	01	01	001	10	Los Llanos
03	06	02	01	01	001	11	Villa Lodo
03	06	02	01	01	001	12	Moro Sucio
03	06	02	01	01	002	00	<b>Palma Sola</b>
03	06	02	01	01	002	01	Palma Sola
<b>03</b>	<b>06</b>	<b>02</b>	<b>01</b>	<b>02</b>	<b>000</b>	<b>00</b>	<b>Los Platanitos</b>
03	06	02	01	02	001	00	Los Platanitos
<b>03</b>	<b>06</b>	<b>02</b>	<b>02</b>	<b>00</b>	<b>000</b>	<b>00</b>	<b>Las Coles (DM)</b>
<b>03</b>	<b>06</b>	<b>02</b>	<b>02</b>	<b>01</b>	<b>000</b>	<b>00</b>	<b>Las Coles (Zona urbana)</b>
<b>03</b>	<b>06</b>	<b>02</b>	<b>02</b>	<b>01</b>	<b>001</b>	<b>00</b>	<b>Las Coles</b>
03	06	02	02	01	001	01	Las Coles
<b>03</b>	<b>06</b>	<b>02</b>	<b>02</b>	<b>02</b>	<b>000</b>	<b>00</b>	<b>Las Carreras</b>
03	06	02	02	02	001	00	Las Carreras

Región	Provincia	Municipio	Distrito municipal	Sección	Barrio/paraje	Sub-barrio	Toponimia o Nombre
03	06	02	02	02	002	00	Villa María
03	06	02	02	02	003	00	Las Guamas
03	06	02	02	02	004	00	Los Cacaos
<b>03</b>	<b>06</b>	<b>02</b>	<b>02</b>	<b>03</b>	<b>000</b>	<b>00</b>	<b>La Jagua</b>
03	06	02	02	03	001	00	La Jagua
03	06	02	02	03	002	00	El Guayabo
03	06	02	02	03	003	00	Rincón Bebedero
03	06	02	02	03	004	00	El Mango o El Mago
03	06	02	02	03	005	00	Caño de Madrid (Madera)
<b>03</b>	<b>06</b>	<b>02</b>	<b>02</b>	<b>04</b>	<b>000</b>	<b>00</b>	<b>La Garza</b>
03	06	02	02	04	001	00	Cruce de Las Cabirmas (Antigua Atronca Perros)
03	06	02	02	04	002	00	El Jobo
03	06	02	02	04	003	00	La Raya o El Mango
03	06	02	02	04	004	00	La Garza
03	06	02	02	04	005	00	La Playa
03	06	02	02	04	006	00	La Cebolla
03	06	02	02	04	007	00	Morro Sucio
03	06	02	02	04	008	00	El Cachimbo (San Andrés)
03	06	02	02	04	009	00	El Mango
<b>03</b>	<b>06</b>	<b>02</b>	<b>03</b>	<b>00</b>	<b>000</b>	<b>00</b>	<b>El Aguacate (DM)</b>
<b>03</b>	<b>06</b>	<b>02</b>	<b>03</b>	<b>01</b>	<b>000</b>	<b>00</b>	<b>El Aguacate (Zona urbana)</b>
<b>03</b>	<b>06</b>	<b>02</b>	<b>03</b>	<b>01</b>	<b>001</b>	<b>00</b>	<b>El Aguacate</b>
03	06	02	03	01	001	01	El Aguacate
03	06	02	03	01	001	02	Las Matas
03	06	02	03	01	001	03	Villa Iris
03	06	02	03	01	001	04	El Muro
<b>03</b>	<b>06</b>	<b>02</b>	<b>03</b>	<b>02</b>	<b>000</b>	<b>00</b>	<b>El Aguacate</b>
03	06	02	03	02	001	00	Caño Abajo
03	06	02	03	02	002	00	Las Matas
03	06	02	03	02	003	00	Sabaneta
<b>03</b>	<b>06</b>	<b>02</b>	<b>03</b>	<b>03</b>	<b>000</b>	<b>00</b>	<b>Yabacoa</b>
03	06	02	03	03	001	00	Yabacoa
03	06	02	03	03	002	00	Rabo de Chivo
03	06	02	03	03	003	00	La Manga
03	06	02	03	03	004	00	El Firme
<b>03</b>	<b>06</b>	<b>02</b>	<b>03</b>	<b>04</b>	<b>000</b>	<b>00</b>	<b>Ciénaga Vieja</b>
03	06	02	03	04	001	00	Ciénaga Vieja
03	06	02	03	04	002	00	Cuba
03	06	02	03	04	003	00	Los Chichones
<b>03</b>	<b>06</b>	<b>02</b>	<b>03</b>	<b>05</b>	<b>000</b>	<b>00</b>	<b>Los Haitiles</b>
03	06	02	03	05	001	00	Los Haitiles
03	06	02	03	05	002	00	La Mina
03	06	02	03	05	003	00	Pescadero
<b>03</b>	<b>06</b>	<b>03</b>	<b>00</b>	<b>00</b>	<b>000</b>	<b>00</b>	<b>Castillo</b>
<b>03</b>	<b>06</b>	<b>03</b>	<b>01</b>	<b>00</b>	<b>000</b>	<b>00</b>	<b>Castillo</b>
<b>03</b>	<b>06</b>	<b>03</b>	<b>01</b>	<b>01</b>	<b>000</b>	<b>00</b>	<b>Castillo (Zona urbana)</b>
<b>03</b>	<b>06</b>	<b>03</b>	<b>01</b>	<b>01</b>	<b>001</b>	<b>00</b>	<b>Centro del Pueblo</b>
03	06	03	01	01	001	01	Centro del Pueblo
03	06	03	01	01	001	02	Rabo de Chivo
03	06	03	01	01	001	03	Canta la Rana
03	06	03	01	01	001	04	La Manteca
03	06	03	01	01	001	05	La Cancha
<b>03</b>	<b>06</b>	<b>03</b>	<b>01</b>	<b>01</b>	<b>002</b>	<b>00</b>	<b>Puerto Rico</b>
03	06	03	01	01	002	01	Puerto Rico
03	06	03	01	01	003	00	<b>La Mora o Nigua Abajo</b>
03	06	03	01	01	003	01	La Mora o Nigua Abajo
<b>03</b>	<b>06</b>	<b>03</b>	<b>01</b>	<b>02</b>	<b>000</b>	<b>00</b>	<b>Jina Clara</b>
03	06	03	01	02	001	00	Jina Clara
03	06	03	01	02	002	00	El Mogote



Región	Provincia	Municipio	Distrito municipal	Sección	Barrio/paraje	Sub-barrio	Toponimia o Nombre
03	06	03	01	02	003	00	El Firme de Los Cafeses
03	06	03	01	02	004	00	Firme de Jina Clara
03	06	03	01	02	005	00	Cuesta Blanca
03	06	03	01	02	006	00	Los Cafeses
03	06	03	01	02	007	00	Las Piedras
<b>03</b>	<b>06</b>	<b>03</b>	<b>01</b>	<b>03</b>	<b>000</b>	<b>00</b>	<b>Juana Díaz</b>
03	06	03	01	03	001	00	El Tablón
03	06	03	01	03	002	00	Nigua Abajo
03	06	03	01	03	003	00	La Mora o Nigua Abajo
03	06	03	01	03	004	00	Jiménez
03	06	03	01	03	005	00	La Lometa
03	06	03	01	03	006	00	Juana Díaz Abajo
03	06	03	01	03	007	00	La Zarza
03	06	03	01	03	008	00	Los Guaraguaos
03	06	03	01	03	009	00	El Firme de Los Cafeses
03	06	03	01	03	010	00	Juana Díaz Arriba
<b>03</b>	<b>06</b>	<b>03</b>	<b>01</b>	<b>04</b>	<b>000</b>	<b>00</b>	<b>Los Cachones</b>
03	06	03	01	04	001	00	Los Cachones
03	06	03	01	04	002	00	El Rucio Abajo
03	06	03	01	04	003	00	Los Cachones Arriba (Cachones Adentro)
03	06	03	01	04	004	00	Los Callejones
03	06	03	01	04	005	00	Los Saladillos
03	06	03	01	04	006	00	El Rucio de Los Cachones
<b>03</b>	<b>06</b>	<b>03</b>	<b>01</b>	<b>05</b>	<b>000</b>	<b>00</b>	<b>Los Lanos</b>
03	06	03	01	05	001	00	Los Lanos
03	06	03	01	05	002	00	Cruce de Los Lanos
03	06	03	01	05	003	00	Cruce de Magua
03	06	03	01	05	004	00	Quebrada de Pablo
03	06	03	01	05	005	00	La Ceibita
03	06	03	01	05	006	00	Los Naranjos
03	06	03	01	05	007	00	La Jagüita
03	06	03	01	05	008	00	Loma Vieja
03	06	03	01	05	009	00	El Rucio de Los Lanos
<b>03</b>	<b>06</b>	<b>03</b>	<b>01</b>	<b>06</b>	<b>000</b>	<b>00</b>	<b>Rincón Hondo</b>
03	06	03	01	06	001	00	Rincón Hondo
03	06	03	01	06	002	00	Las Piedritas
03	06	03	01	06	003	00	La Jagua
03	06	03	01	06	004	00	El Firme
03	06	03	01	06	005	00	El Alto
03	06	03	01	06	006	00	Las Caobas Arriba
03	06	03	01	06	007	00	Las Berenjenas
03	06	03	01	06	008	00	Las Caobas Abajo
03	06	03	01	06	009	00	La Guazarita (Campeche Arriba de Castillo)
<b>03</b>	<b>06</b>	<b>03</b>	<b>01</b>	<b>07</b>	<b>000</b>	<b>00</b>	<b>Yaiba Abajo</b>
03	06	03	01	07	001	00	Yaiba Abajo
03	06	03	01	07	002	00	Pueblo Nuevo
03	06	03	01	07	003	00	Yaiba o Rincón de Yaiba
03	06	03	01	07	004	00	Curazao
03	06	03	01	07	005	00	Yanabo Abajo
03	06	03	01	07	006	00	Los Palmaritos
03	06	03	01	07	007	00	La Garata
03	06	03	01	07	008	00	La Joya
03	06	03	01	07	009	00	Majagual
03	06	03	01	07	010	00	Yanabo Arriba
03	06	03	01	07	011	00	Yaiba Arriba
<b>03</b>	<b>06</b>	<b>04</b>	<b>00</b>	<b>00</b>	<b>000</b>	<b>00</b>	<b>Pimentel</b>
<b>03</b>	<b>06</b>	<b>04</b>	<b>01</b>	<b>00</b>	<b>000</b>	<b>00</b>	<b>Pimentel</b>
<b>03</b>	<b>06</b>	<b>04</b>	<b>01</b>	<b>01</b>	<b>000</b>	<b>00</b>	<b>Pimentel (Zona urbana)</b>
<b>03</b>	<b>06</b>	<b>04</b>	<b>01</b>	<b>01</b>	<b>001</b>	<b>00</b>	<b>La Jabilla</b>
03	06	04	01	01	001	01	La Jabilla

Región	Provincia	Municipio	Distrito municipal	Sección	Barrio/paraje	Sub-barrio	Toponimia o Nombre
03	06	04	01	01	002	00	Centro del Pueblo
03	06	04	01	01	002	01	Centro del Pueblo
03	06	04	01	01	003	00	Cementerio
03	06	04	01	01	003	01	Cementerio
03	06	04	01	01	004	00	Los Molondrones
03	06	04	01	01	004	01	Los Molondrones
03	06	04	01	01	005	00	La Estancia
03	06	04	01	01	005	01	La Estancia
03	06	04	01	01	006	00	Cantan los Macos
03	06	04	01	01	006	01	Cantan los Macos
03	06	04	01	01	007	00	El Play
03	06	04	01	01	007	01	El Play
03	06	04	01	02	000	00	Buena Vista
03	06	04	01	02	001	00	Buena Vista
03	06	04	01	02	002	00	La Jagua
03	06	04	01	02	003	00	Catalina
03	06	04	01	02	004	00	Guanábano
03	06	04	01	03	000	00	Caobete
03	06	04	01	03	001	00	Caobete
03	06	04	01	03	002	00	Caobete Arriba
03	06	04	01	03	003	00	Rincón Martín
03	06	04	01	03	004	00	Los Limones
03	06	04	01	03	005	00	Rinconazo
03	06	04	01	04	000	00	Cuaba Abajo
03	06	04	01	04	001	00	Cuaba Abajo
03	06	04	01	04	002	00	El Puente de Camú
03	06	04	01	04	003	00	Matuán Abajo
03	06	04	01	04	004	00	La Estancia
03	06	04	01	04	005	00	Casa de Alto
03	06	04	01	04	006	00	La Excavación
03	06	04	01	04	007	00	La Chancleta
03	06	04	01	04	008	00	Campeche Arriba
03	06	04	01	04	009	00	La Barca
03	06	04	01	04	010	00	La Gina
03	06	04	01	04	011	00	Campeche Abajo
03	06	04	01	05	000	00	San Felipe Arriba
03	06	04	01	05	001	00	San Felipe Arriba
03	06	04	01	05	002	00	Alto de Caimito
03	06	04	01	05	003	00	La Galana
03	06	04	01	05	004	00	Quebrada de los Patos
03	06	04	01	05	005	00	La Berraza
03	06	04	01	05	006	00	Los Callejones
03	06	04	01	05	007	00	San Felipe Abajo
03	06	05	00	00	000	00	Villa Riva
03	06	05	01	00	000	00	Villa Riva
03	06	05	01	01	000	00	Villa Riva (Zona urbana)
03	06	05	01	01	001	00	Villa Feria (Centro del Pueblo)
03	06	05	01	01	001	01	Villa Feria (Centro del Pueblo)
03	06	05	01	01	002	00	Ciudad Nueva
03	06	05	01	01	002	01	Ciudad Nueva
03	06	05	01	01	003	00	Buenos Aires
03	06	05	01	01	003	01	Buenos Aires
03	06	05	01	01	004	00	San Antonio
03	06	05	01	01	004	01	San Antonio
03	06	05	01	01	005	00	El Manguito
03	06	05	01	01	005	01	El Manguito
03	06	05	01	01	006	00	Urbanización Rodríguez
03	06	05	01	01	006	01	Urbanización Rodríguez
03	06	05	01	01	007	00	Urbanización Abreu
03	06	05	01	01	007	01	Urbanización Abreu
03	06	05	01	01	007	02	50

Región	Provincia	Municipio	Distrito municipal	Sección	Barrio/paraje	Sub-barrio	Toponimia o Nombre
<b>03</b>	<b>06</b>	<b>05</b>	<b>01</b>	<b>02</b>	<b>000</b>	<b>00</b>	<b>Ceiba de los Pájaros</b>
03	06	05	01	02	001	00	Ceiba de los Pájaros
03	06	05	01	02	002	00	La Ceiba Abajo
03	06	05	01	02	003	00	Los Cocos
03	06	05	01	02	004	00	Reventazón
03	06	05	01	02	005	00	Los Naranjos
03	06	05	01	02	006	00	Boca de Cevicos
03	06	05	01	02	007	00	Loma Colorada
03	06	05	01	02	008	00	Junco Verde
03	06	05	01	02	009	00	Payabo
03	06	05	01	02	010	00	Majagual
03	06	05	01	02	011	00	Los Mayabos
03	06	05	01	02	012	00	Boca de Payabo
<b>03</b>	<b>06</b>	<b>05</b>	<b>01</b>	<b>03</b>	<b>000</b>	<b>00</b>	<b>Chiringo</b>
03	06	05	01	03	001	00	Chiringo
03	06	05	01	03	002	00	Loma Abajo
03	06	05	01	03	003	00	El Higüero
03	06	05	01	03	004	00	Las Hormigas
03	06	05	01	03	005	00	Zumba
03	06	05	01	03	006	00	Rincón de Majagual
03	06	05	01	03	007	00	Loma Arriba
03	06	05	01	03	008	00	Alto de Bululo (El Caimito)
03	06	05	01	03	009	00	Castaño
03	06	05	01	03	010	00	El Manguito
03	06	05	01	03	011	00	El Ciruelito o El Ciruelillo
<b>03</b>	<b>06</b>	<b>05</b>	<b>02</b>	<b>00</b>	<b>000</b>	<b>00</b>	<b>Agua Santa del Yuna (DM)</b>
<b>03</b>	<b>06</b>	<b>05</b>	<b>02</b>	<b>01</b>	<b>000</b>	<b>00</b>	<b>Agua Santa del Yuna (Zona urbana)</b>
<b>03</b>	<b>06</b>	<b>05</b>	<b>02</b>	<b>01</b>	<b>001</b>	<b>00</b>	<b>La Reforma</b>
03	06	05	02	01	001	01	La Reforma
03	06	05	02	01	001	02	El Muro
03	06	05	02	01	001	03	Pueblo Nuevo o Santa Clara
03	06	05	02	01	001	04	Proyecto INVI Villa Progreso
03	06	05	02	01	001	05	El Puente
03	06	05	02	01	001	06	Los Cacaos o San Isidro
03	06	05	02	01	001	07	José Francisco Peña Gómez
<b>03</b>	<b>06</b>	<b>05</b>	<b>02</b>	<b>02</b>	<b>000</b>	<b>00</b>	<b>Callejón de Tilo</b>
03	06	05	02	02	001	00	Callejón de Tilo
03	06	05	02	02	002	00	Borojol
03	06	05	02	02	003	00	El Arado
03	06	05	02	02	004	00	Barrio Lindo
<b>03</b>	<b>06</b>	<b>05</b>	<b>02</b>	<b>03</b>	<b>000</b>	<b>00</b>	<b>Paraguay</b>
03	06	05	02	03	001	00	Paraguay
03	06	05	02	03	002	00	Cristal
<b>03</b>	<b>06</b>	<b>05</b>	<b>02</b>	<b>04</b>	<b>000</b>	<b>00</b>	<b>La Reforma</b>
03	06	05	02	04	001	00	La Reforma
03	06	05	02	04	002	00	El Muro (Pueblo Nuevo)
03	06	05	02	04	003	00	Laurel
<b>03</b>	<b>06</b>	<b>05</b>	<b>03</b>	<b>00</b>	<b>000</b>	<b>00</b>	<b>Cristo Rey de Guaraguao (DM)</b>
<b>03</b>	<b>06</b>	<b>05</b>	<b>03</b>	<b>01</b>	<b>000</b>	<b>00</b>	<b>Cristo Rey de Guaraguao (Zona urbana)</b>
<b>03</b>	<b>06</b>	<b>05</b>	<b>03</b>	<b>01</b>	<b>001</b>	<b>00</b>	<b>Guaraguao</b>
03	06	05	03	01	001	01	Guaraguao
03	06	05	03	01	002	00	<b>La Gallera</b>
03	06	05	03	01	002	01	La Gallera
03	06	05	03	01	002	02	Antonio Guzmán Fernández
03	06	05	03	01	002	03	La Costa
03	06	05	03	01	002	04	San Valentín
03	06	05	03	01	002	05	San Rafael
03	06	05	03	01	002	06	Camino de Barraquito
03	06	05	03	01	002	07	Centro del Pueblo

Región	Provincia	Municipio	Distrito municipal	Sección	Barrio/paraje	Sub-barrio	Toponimia o Nombre
03	06	05	03	01	002	08	Germania
03	06	05	03	01	002	09	La Ceibita
<b>03</b>	<b>06</b>	<b>05</b>	<b>03</b>	<b>02</b>	<b>000</b>	<b>00</b>	<b>Guaraguao</b>
03	06	05	03	02	001	00	Guaraguao
<b>03</b>	<b>06</b>	<b>05</b>	<b>03</b>	<b>03</b>	<b>000</b>	<b>00</b>	<b>Los Peynado</b>
03	06	05	03	03	001	00	Los Peynado
03	06	05	03	03	002	00	Alto de Marchena
03	06	05	03	03	003	00	La Mina de Los Peynado (Mina Vieja)
03	06	05	03	03	004	00	Los Contreras
03	06	05	03	03	005	00	Palmar Viejo (El Bono)
03	06	05	03	03	006	00	Palacio
<b>03</b>	<b>06</b>	<b>05</b>	<b>04</b>	<b>00</b>	<b>000</b>	<b>00</b>	<b>Las Taranas (DM)</b>
<b>03</b>	<b>06</b>	<b>05</b>	<b>04</b>	<b>01</b>	<b>000</b>	<b>00</b>	<b>Las Taranas (Zona urbana)</b>
<b>03</b>	<b>06</b>	<b>05</b>	<b>04</b>	<b>01</b>	<b>001</b>	<b>00</b>	<b>Las Taranas</b>
03	06	05	04	01	001	01	Las Taranas
<b>03</b>	<b>06</b>	<b>05</b>	<b>04</b>	<b>01</b>	<b>002</b>	<b>00</b>	<b>Las Mercedes</b>
03	06	05	04	01	002	01	Las Mercedes
03	06	05	04	01	002	02	Nuevo Amanecer
03	06	05	04	01	002	03	Seguidores de Cristo
03	06	05	04	01	002	04	San Rafael
03	06	05	04	01	002	05	Fe y Amor
<b>03</b>	<b>06</b>	<b>05</b>	<b>04</b>	<b>02</b>	<b>000</b>	<b>00</b>	<b>El Abanico</b>
03	06	05	04	02	001	00	San Rafael
03	06	05	04	02	002	00	El Caño
03	06	05	04	02	003	00	Baiguate
03	06	05	04	02	004	00	El Bombillo (Bombillo Adentro)
03	06	05	04	02	005	00	Haití Bonito
03	06	05	04	02	006	00	El Abanico de Catamey
03	06	05	04	02	007	00	Barrio David
<b>03</b>	<b>06</b>	<b>05</b>	<b>04</b>	<b>03</b>	<b>000</b>	<b>00</b>	<b>Bomba de Yaiba</b>
03	06	05	04	03	001	00	La Bomba de Yaiba
03	06	05	04	03	002	00	Arebalo (Arevano)
03	06	05	04	03	003	00	La Bruca
03	06	05	04	03	004	00	Los Espinos
03	06	05	04	03	005	00	Juana Rodríguez (Juana Rodríguez Arriba)
<b>03</b>	<b>06</b>	<b>05</b>	<b>04</b>	<b>04</b>	<b>000</b>	<b>00</b>	<b>Jobobán</b>
03	06	05	04	04	001	00	Jobobán
03	06	05	04	04	002	00	Firme de Las Taranas
03	06	05	04	04	003	00	Las Caobas
03	06	05	04	04	004	00	Jobo Dulce
03	06	05	04	04	005	00	El Indio
03	06	05	04	04	006	00	La Ceiba Gorda
03	06	05	04	04	007	00	La Punta
03	06	05	04	04	008	00	El Campamento
<b>03</b>	<b>06</b>	<b>05</b>	<b>05</b>	<b>00</b>	<b>000</b>	<b>00</b>	<b>Barraquito (DM)</b>
<b>03</b>	<b>06</b>	<b>05</b>	<b>05</b>	<b>01</b>	<b>000</b>	<b>00</b>	<b>Barraquito (Zona urbana)</b>
<b>03</b>	<b>06</b>	<b>05</b>	<b>05</b>	<b>01</b>	<b>001</b>	<b>00</b>	<b>Barraquito Cercado</b>
03	06	05	05	01	001	01	Barraquito Cercado
03	06	05	05	01	001	02	El INDRHI
03	06	05	05	01	001	03	El Bolsillo (La Bomba)
03	06	05	05	01	001	04	La Pangola
03	06	05	05	01	002	00	<b>El Venao</b>
03	06	05	05	01	002	01	El Venao
03	06	05	05	01	002	02	Clavo Torció
<b>03</b>	<b>06</b>	<b>05</b>	<b>05</b>	<b>02</b>	<b>000</b>	<b>00</b>	<b>Barraquito</b>
03	06	05	05	02	001	00	Barraquito
03	06	05	05	02	002	00	La Cueva
03	06	05	05	02	003	00	Loma de La Ceiba (La Ceibita)
<b>03</b>	<b>06</b>	<b>05</b>	<b>05</b>	<b>03</b>	<b>000</b>	<b>00</b>	<b>El Venao</b>
03	06	05	05	03	001	00	El Venao

Región	Provincia	Municipio	Distrito municipal	Sección	Barrio/paraje	Sub-barrio	Toponimia o Nombre
03	06	05	05	04	000	00	<b>La Pista</b>
03	06	05	05	04	001	00	Sector I
03	06	05	05	04	002	00	La Yagüita
03	06	05	05	04	003	00	Sector II
03	06	05	05	04	004	00	La Pista
<b>03</b>	<b>06</b>	<b>06</b>	<b>00</b>	<b>00</b>	<b>000</b>	<b>00</b>	<b>Las Guáranas</b>
<b>03</b>	<b>06</b>	<b>06</b>	<b>01</b>	<b>00</b>	<b>000</b>	<b>00</b>	<b>Las Guáranas</b>
<b>03</b>	<b>06</b>	<b>06</b>	<b>01</b>	<b>01</b>	<b>000</b>	<b>00</b>	<b>Las Guáranas (Zona urbana)</b>
<b>03</b>	<b>06</b>	<b>06</b>	<b>01</b>	<b>01</b>	<b>001</b>	<b>00</b>	<b>Las Guáranas</b>
03	06	06	01	01	001	01	Las Guáranas
03	06	06	01	01	001	02	Las Flores
03	06	06	01	01	001	03	La Berma del Canal
<b>03</b>	<b>06</b>	<b>06</b>	<b>01</b>	<b>01</b>	<b>002</b>	<b>00</b>	<b>Los Genao</b>
03	06	06	01	01	002	01	Los Genao
03	06	06	01	01	002	02	Los Jardines
<b>03</b>	<b>06</b>	<b>06</b>	<b>01</b>	<b>01</b>	<b>003</b>	<b>00</b>	<b>El Vaticano</b>
03	06	06	01	01	003	01	El Vaticano
03	06	06	01	01	003	02	Las Iglesias
03	06	06	01	01	003	03	Aguas Vivas
03	06	06	01	01	003	04	San José
<b>03</b>	<b>06</b>	<b>06</b>	<b>01</b>	<b>01</b>	<b>004</b>	<b>00</b>	<b>San Juan</b>
03	06	06	01	01	004	01	San Juan
<b>03</b>	<b>06</b>	<b>06</b>	<b>01</b>	<b>01</b>	<b>005</b>	<b>00</b>	<b>Pueblo Nuevo</b>
03	06	06	01	01	005	01	Pueblo Nuevo
<b>03</b>	<b>06</b>	<b>06</b>	<b>01</b>	<b>02</b>	<b>000</b>	<b>00</b>	<b>La Enea</b>
03	06	06	01	02	001	00	La Enea
03	06	06	01	02	002	00	El Camú
03	06	06	01	02	003	00	La Palmilla
03	06	06	01	02	004	00	La Gina
03	06	06	01	02	005	00	Los Memisos
03	06	06	01	02	006	00	El Tablón
03	06	06	01	02	007	00	Las Mercedes
<b>03</b>	<b>06</b>	<b>06</b>	<b>01</b>	<b>03</b>	<b>000</b>	<b>00</b>	<b>El Hato</b>
03	06	06	01	03	001	00	El Hato
03	06	06	01	03	002	00	Honduras
03	06	06	01	03	003	00	Serrano
03	06	06	01	03	004	00	El Limón
<b>03</b>	<b>06</b>	<b>06</b>	<b>01</b>	<b>04</b>	<b>000</b>	<b>00</b>	<b>Rincón de Los Genao</b>
03	06	06	01	04	001	00	Rincón de Los Genao
03	06	06	01	04	002	00	Guamacage (Papayo)
<b>03</b>	<b>06</b>	<b>06</b>	<b>01</b>	<b>05</b>	<b>000</b>	<b>00</b>	<b>Los Rivera</b>
03	06	06	01	05	001	00	Los Rivera o Altagracia
03	06	06	01	05	002	00	Cuca
03	06	06	01	05	003	00	La Rivera
<b>03</b>	<b>06</b>	<b>07</b>	<b>00</b>	<b>00</b>	<b>000</b>	<b>00</b>	<b>Eugenio María de Hostos</b>
<b>03</b>	<b>06</b>	<b>07</b>	<b>01</b>	<b>00</b>	<b>000</b>	<b>00</b>	<b>Eugenio María de Hostos</b>
<b>03</b>	<b>06</b>	<b>07</b>	<b>01</b>	<b>01</b>	<b>000</b>	<b>00</b>	<b>Eugenio María de Hostos (Zona urbana)</b>
<b>03</b>	<b>06</b>	<b>07</b>	<b>01</b>	<b>01</b>	<b>001</b>	<b>00</b>	<b>Centro del Pueblo</b>
03	06	07	01	01	001	01	Centro del Pueblo
<b>03</b>	<b>06</b>	<b>07</b>	<b>01</b>	<b>01</b>	<b>002</b>	<b>00</b>	<b>El Play</b>
03	06	07	01	01	002	01	El Play
<b>03</b>	<b>06</b>	<b>07</b>	<b>01</b>	<b>01</b>	<b>003</b>	<b>00</b>	<b>Los Guandules</b>
03	06	07	01	01	003	01	Los Guandules
<b>03</b>	<b>06</b>	<b>07</b>	<b>01</b>	<b>01</b>	<b>004</b>	<b>00</b>	<b>David</b>
03	06	07	01	01	004	01	David
<b>03</b>	<b>06</b>	<b>07</b>	<b>01</b>	<b>01</b>	<b>005</b>	<b>00</b>	<b>La Gina</b>
03	06	07	01	01	005	01	La Gina
<b>03</b>	<b>06</b>	<b>07</b>	<b>01</b>	<b>01</b>	<b>006</b>	<b>00</b>	<b>El Jarol</b>
03	06	07	01	01	006	01	El Jarol

Región	Provincia	Municipio	Distrito municipal	Sección	Barrio/paraje	Sub-barrio	Toponimia o Nombre
03	06	07	01	01	007	00	El 4
03	06	07	01	01	007	01	El 4
03	06	07	01	02	000	00	Acicate
03	06	07	01	02	001	00	Acicate
03	06	07	01	02	002	00	Juana Díaz Abajo
03	06	07	01	02	003	00	Sabana de la Ceiba
03	06	07	01	02	004	00	Río Yuna
03	06	07	01	02	005	00	Acicate Adentro
03	06	07	01	03	000	00	Cerrejón
03	06	07	01	03	001	00	Cerrejón
03	06	07	01	03	002	00	Atoro
03	06	07	01	04	000	00	La Isleta
03	06	07	01	04	001	00	La Isleta
03	06	07	01	04	002	00	Cruce de los Javieles
03	06	07	01	04	003	00	Cien Tareas
03	06	07	02	00	000	00	Sabana Grande (DM)
03	06	07	02	01	000	00	Sabana Grande (Zona urbana)
03	06	07	02	01	001	00	Sabana Grande o El Caserío
03	06	07	02	01	001	01	Sabana Grande o El Caserío
03	06	07	02	02	000	00	Culata Abajo
03	06	07	02	02	001	00	La Yuca o Atronca Perro
03	06	07	02	02	002	00	Boca de Yuca
03	06	07	02	03	000	00	La Culata
03	06	07	02	03	001	00	La Culata
03	06	07	02	03	002	00	La Culata al Medio
03	06	07	02	04	000	00	María Fernández
03	06	07	02	04	001	00	María Fernández
03	06	07	02	04	002	00	El Resbalón

**Leyenda:**

Simbología	Categoría
	Provincia
	Municipio general
	Municipio
	Distrito Municipal (DM)
	Nombre de zona urbana
	Sección rural
(S. D.)	Sin delimitar el área territorial

**Nota:**

- 1: El Municipio general, comprende al área territorial del municipio con sus respectivos distritos municipales.
- 2: El Municipio, comprende al área territorial que circunscribe al municipio y se identifica en el tercer par de códigos con el 01.



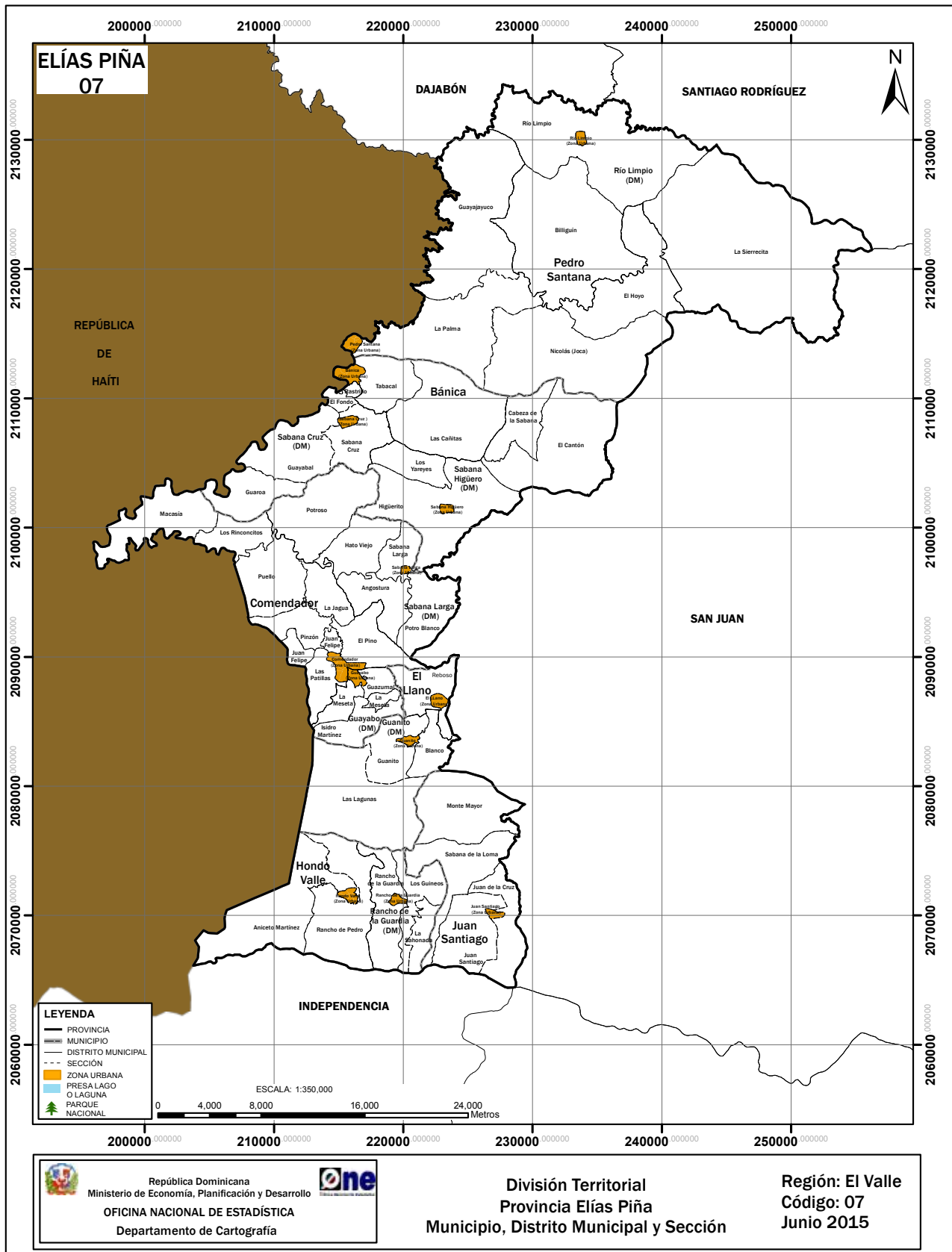
---

---

# ELÍAS PIÑA







# ELÍAS PIÑA

## Ubicación geográfica

La provincia Elías Piña está situada en la región del Valle; su común cabecera es el municipio Comendador. Limita al norte con las provincias Dajabón y Santiago Rodríguez, al este con San Juan, al sur con Independencia y al oeste con la República de Haití. Su posición astronómica es entre 19° 00' latitud norte y 71° 35' longitud oeste.

## Extensión territorial

1,395.47 km<sup>2</sup>.

## Población (Censo 2010)

63,029 Habitantes.

## Densidad poblacional

45 hab/km<sup>2</sup>.

## División territorial política

Es la provincia número 07. Conformada por 6 municipios, 7 distritos municipales, 47 secciones, 336 parajes, 33 barrios y 49 sub-barrios.

## Antecedentes históricos

En la época precolombina formaba parte del cacicazgo de Jaragua gobernado por el cacique Bohechío. Durante la guerra de Independencia, el hoy llamado paraje La Estrelleta fue escenario de batallas con las tropas invasoras de Haití, siendo el lugar de más renombre histórico, donde se libró la batalla del mismo nombre el día 17 de julio de 1845, en la cual las tropas dominicanas derrotaron a las huestes haitianas. Otras campañas militares fueron la toma de Hinchá y la batalla de Cachimán, donde el coronel Elías Piña jugó un papel importante.

La Ley Constitucional N.º 4803 de 1907 erige a Santa Teresa de Comendador como común de la provincia Azua. Por medio de la Ley N.º 30 del 29 de noviembre de 1930, se le cambia el nombre de Santa Teresa de Comendador a la provincia y a su villa cabecera por Elías Piña (en honor a su hijo más distinguido, el Coronel Elías Piña).

En 1936 Elías Piña era un municipio de Azua y pasó a ser en 1939 común de la provincia Benefactor (San Juan). Mediante la Ley N.º 83 de 1942, fueron segregadas las comunes Elías Piña y Bánica de la provincia Benefactor para formar la provincia San Rafael, con su cabecera en Elías Piña.

En 1956, la Ley General de División Territorial N.º 4400 redefine la composición de la provincia San Rafael con los municipios Elías Piña, Bánica, Pedro Santana y el distrito municipal Hondo Valle, y la ciudad Elías Piña como capital.

En 1965, mediante Ley N.º 704 se cambia el nombre a la provincia San Rafael por La Estrelleta. En 1972 se restablece con el nombre Comendador a la ciudad y al actual municipio cabecera Elías Piña; se le asigna el nombre Elías Piña a la provincia La Estrelleta.

La evolución territorial que han tenido la provincia y sus municipios a lo largo de su historia tiene como soporte las leyes que les dieron origen, mostradas a continuación:

FECHA CREACIÓN	N.º Ley	UNIDAD TERRITORIAL	NOMBRE
<b>16-9-1942</b>	<b>83-42</b>	<b>Provincia</b>	<b>Elías Piña</b>
9-09-1907	4803 c	Municipio	Comendador
20-01-2004	18-04	Distrito municipal	Sabana Larga
7-04-2006	152-06	Distrito municipal	Guayabo
24-7-1844	14 +	Municipio	Bánica
9-06-1845	40 c	Municipio	Bánica
22-11-2005	509-05	Distrito municipal	Sabana Cruz
7-04-2006	154-06	Distrito municipal	Sabana Higüero
02-07-1974	687	Municipio	El Llano
22-11-2005	503-05	Distrito municipal	Guanito
12-08-1978	916	Municipio	Hondo Valle
3-05-2006	210-06	Distrito municipal	Rancho de la Guardia
03-03-1952	3208	Municipio	Pedro Santana
15-11-1992	36-92	Distrito municipal	Río Limpio
9-05-2005	217-05	Municipio	Juan Santiago

**Nota:** Las unidades territoriales que tienen dos asignaciones de leyes, fueron creadas mediante decreto o resolución, luego esta elevación se ratificó mediante ley constitucional.

**Simbología:** + Decreto

c Constitución de la República

## Relieve

- Sistema montañoso: La provincia se encuentra enclavada entre la sierra de Neiba y la cordillera Central. En ella se encuentra el valle Macasía, cuyos suelos son aluvionales (áridos y poco fértiles).
- Elevaciones: Lomas Nalga de Maco con 1,960 m, del Café, Damajagua, El Hoyazo, Gajo Bonito, Palo de Burro, Peña Blanca, La Tasajera del Chivito y de Juan Caño.
- Llanura: El valle intramontano de Hondo Valle.

## Recurso minero

Piedra caliza.

## Hidrografía

- Ríos: Joca, Tocino, Macasía, Sonador, Comendador, Caña y el más importante, el río Artibonito.
- Arroyos: Barrero, Corocito, Salado y Arroyo de La Mina.

## Clima

Bosque seco, monte espinoso, montano húmedo y muy húmedo de bosque; vegetación xerófila. Registra una temperatura media anual de 25.2 °C y una precipitación media anual de 2,040 mm<sup>3</sup>.

**División territorial de la provincia Elías Piña  
República Dominicana, 2015**

Región	Provincia	Municipio	Distrito municipal	Sección	Barrio/paraje	Sub-barrio	Toponimia o Nombre
<b>07</b>	<b>07</b>	<b>00</b>	<b>00</b>	<b>00</b>	<b>000</b>	<b>00</b>	<b>Elías Piña</b>
07	07	01	00	00	000	00	Comendador
07	07	01	01	00	000	00	Comendador
07	07	01	01	01	000	00	Comendador (Zona urbana)
07	07	01	01	01	001	00	La Hortensia o Rabo Duro
07	07	01	01	01	001	01	La Hortensia o Rabo Duro
07	07	01	01	01	002	00	Aduana
07	07	01	01	01	002	01	Aduana
07	07	01	01	01	002	02	Residencial Ogando
07	07	01	01	01	003	00	Cristo Salvador
07	07	01	01	01	003	01	Cristo Salvador
07	07	01	01	01	003	02	La Gallera
07	07	01	01	01	003	03	Luz Celeste Lara
07	07	01	01	01	004	00	Centro del Pueblo
07	07	01	01	01	004	01	Centro del Pueblo
07	07	01	01	01	004	02	Obrero
07	07	01	01	01	005	00	La Virgen
07	07	01	01	01	005	01	La Virgen
07	07	01	01	01	005	02	La Antena
07	07	01	01	01	006	00	Galindo
07	07	01	01	01	006	01	Galindo
07	07	01	01	01	006	02	La Delicia
07	07	01	01	01	007	00	Ana Patria Martínez
07	07	01	01	01	007	01	Ana Patria Martínez
07	07	01	01	01	008	00	INVI-Villa Progreso o El Play
07	07	01	01	01	008	01	INVI-Villa Progreso o El Play
07	07	01	01	01	009	00	Lavador
07	07	01	01	01	009	01	Lavador
07	07	01	01	02	000	00	Los Rinconcitos
07	07	01	01	02	001	00	Sabana Campo
07	07	01	01	02	002	00	Los Rinconcitos
07	07	01	01	02	003	00	Sabana Yegua
07	07	01	01	03	000	00	Puello
07	07	01	01	03	001	00	Lambaderos
07	07	01	01	03	002	00	La Margarita
07	07	01	01	03	003	00	Pozo Hondo
07	07	01	01	03	004	00	Puello
07	07	01	01	03	005	00	Corral de Marcos
07	07	01	01	03	006	00	El Carril
07	07	01	01	03	007	00	Afortunada
07	07	01	01	03	008	00	Hato Nuevo
07	07	01	01	03	009	00	Cruce de Malena
07	07	01	01	04	000	00	La Jagua
07	07	01	01	04	001	00	La Jagua
07	07	01	01	04	002	00	Cruce de Mundito
07	07	01	01	05	000	00	Juan Felipe
07	07	01	01	05	001	00	Juan Felipe
07	07	01	01	05	002	00	Caobal
07	07	01	01	05	003	00	Los Jengibres Arriba
07	07	01	01	05	004	00	Los Callejones
07	07	01	01	06	000	00	Macasía
07	07	01	01	06	001	00	Las dos Bocas
07	07	01	01	06	002	00	El Hoyo
07	07	01	01	06	003	00	El Morro
07	07	01	01	06	004	00	Macasía
07	07	01	01	06	005	00	Carrera Verde

Región	Provincia	Municipio	Distrito municipal	Sección	Barrio/paraje	Sub-barrio	Toponimia o Nombre
<b>07</b>	<b>07</b>	<b>01</b>	<b>01</b>	<b>07</b>	<b>000</b>	<b>00</b>	<b>Las Patillas</b>
07	07	01	01	07	001	00	Las Patillas
07	07	01	01	07	002	00	El Carrizal
07	07	01	01	07	003	00	Carrera de Sierra
07	07	01	01	07	004	00	La Ceiba
07	07	01	01	07	005	00	La Cabra-El Cerro
07	07	01	01	07	006	00	Los Corocitos
<b>07</b>	<b>07</b>	<b>01</b>	<b>01</b>	<b>08</b>	<b>000</b>	<b>00</b>	<b>El Pino</b>
07	07	01	01	08	001	00	El Pino
07	07	01	01	08	002	00	La Barranca
07	07	01	01	08	003	00	Guazumal
07	07	01	01	08	004	00	Mata Bonita
07	07	01	01	08	005	00	La Cuna
07	07	01	01	08	006	00	Rancho del Negro
<b>07</b>	<b>07</b>	<b>01</b>	<b>01</b>	<b>09</b>	<b>000</b>	<b>00</b>	<b>Pinzón</b>
07	07	01	01	09	001	00	Pinzón
07	07	01	01	09	002	00	La Lomita
07	07	01	01	09	003	00	Roncador
07	07	01	01	09	004	00	El Hueso
07	07	01	01	09	005	00	El Duan
07	07	01	01	09	006	00	Lucazada
07	07	01	01	09	007	00	Prudencio
<b>07</b>	<b>07</b>	<b>01</b>	<b>02</b>	<b>00</b>	<b>000</b>	<b>00</b>	<b>Sabana Larga (DM)</b>
<b>07</b>	<b>07</b>	<b>01</b>	<b>02</b>	<b>01</b>	<b>000</b>	<b>00</b>	<b>Sabana Larga (Zona urbana)</b>
<b>07</b>	<b>07</b>	<b>01</b>	<b>02</b>	<b>01</b>	<b>001</b>	<b>00</b>	<b>Sabana Larga</b>
07	07	01	02	01	001	01	Sabana Larga
<b>07</b>	<b>07</b>	<b>01</b>	<b>02</b>	<b>02</b>	<b>000</b>	<b>00</b>	<b>Sabana Larga</b>
07	07	01	02	02	001	00	La Rosa
07	07	01	02	02	002	00	Escondidito
<b>07</b>	<b>07</b>	<b>01</b>	<b>02</b>	<b>03</b>	<b>000</b>	<b>00</b>	<b>Angostura</b>
07	07	01	02	03	001	00	Angostura
07	07	01	02	03	002	00	Monte Grande
07	07	01	02	03	003	00	Los Jobazos
07	07	01	02	03	004	00	Junquito
07	07	01	02	03	005	00	Los Córbanos
07	07	01	02	03	006	00	Piedra Hincada
07	07	01	02	03	007	00	Los Cocuyos
<b>07</b>	<b>07</b>	<b>01</b>	<b>02</b>	<b>04</b>	<b>000</b>	<b>00</b>	<b>Hato Viejo</b>
07	07	01	02	04	001	00	Hato Viejo
07	07	01	02	04	002	00	El Candelón
07	07	01	02	04	003	00	Cañada Grande
07	07	01	02	04	004	00	El Batey
<b>07</b>	<b>07</b>	<b>01</b>	<b>02</b>	<b>05</b>	<b>000</b>	<b>00</b>	<b>Potroso</b>
07	07	01	02	05	001	00	Ojo de Agua
07	07	01	02	05	002	00	La Mina
07	07	01	02	05	003	00	Potroso
07	07	01	02	05	004	00	La Mina Arriba
07	07	01	02	05	005	00	Tierra Honda
07	07	01	02	05	006	00	La Cotorra
<b>07</b>	<b>07</b>	<b>01</b>	<b>02</b>	<b>06</b>	<b>000</b>	<b>00</b>	<b>Potro Blanco</b>
07	07	01	02	06	001	00	Potro Blanco
07	07	01	02	06	002	00	El Salto
07	07	01	02	06	003	00	Sabaneta
07	07	01	02	06	004	00	El Barrero
07	07	01	02	06	005	00	La Estrelleta
<b>07</b>	<b>07</b>	<b>01</b>	<b>03</b>	<b>00</b>	<b>000</b>	<b>00</b>	<b>Guayabo (DM)</b>
<b>07</b>	<b>07</b>	<b>01</b>	<b>03</b>	<b>01</b>	<b>000</b>	<b>00</b>	<b>Guayabo (Zona urbana)</b>
<b>07</b>	<b>07</b>	<b>01</b>	<b>03</b>	<b>01</b>	<b>001</b>	<b>00</b>	<b>Guayabo</b>
07	07	01	03	01	001	01	Guayabo

Región	Provincia	Municipio	Distrito municipal	Sección	Barrio/paraje	Sub-barrio	Toponimia o Nombre
<b>07</b>	<b>07</b>	<b>01</b>	<b>03</b>	<b>02</b>	<b>000</b>	<b>00</b>	<b>Guazumal</b>
07	07	01	03	02	001	00	Palermo
07	07	01	03	02	002	00	Meseta del Pino
07	07	01	03	02	003	00	Guazumal Arriba
07	07	01	03	02	004	00	Guazumal Abajo
<b>07</b>	<b>07</b>	<b>01</b>	<b>03</b>	<b>03</b>	<b>000</b>	<b>00</b>	<b>Isidro Martínez</b>
07	07	01	03	03	001	00	Palo Grande
07	07	01	03	03	002	00	Sobacón
07	07	01	03	03	003	00	Sobacón Abajo
07	07	01	03	03	004	00	Sobacón Arriba
07	07	01	03	03	005	00	Isidro Martínez
07	07	01	03	03	006	00	La Lajita de Antonio Moreta
<b>07</b>	<b>07</b>	<b>01</b>	<b>03</b>	<b>04</b>	<b>000</b>	<b>00</b>	<b>La Meseta</b>
07	07	01	03	04	001	00	El Cedro
07	07	01	03	04	002	00	Guardia Vieja
07	07	01	03	04	003	00	La Meseta Abajo
07	07	01	03	04	004	00	La Meseta Arriba
07	07	01	03	04	005	00	La Meseta
07	07	01	03	04	006	00	La Tinaja o Tinajita
<b>07</b>	<b>07</b>	<b>02</b>	<b>00</b>	<b>00</b>	<b>000</b>	<b>00</b>	<b>Bánica</b>
<b>07</b>	<b>07</b>	<b>02</b>	<b>01</b>	<b>00</b>	<b>000</b>	<b>00</b>	<b>Bánica</b>
<b>07</b>	<b>07</b>	<b>02</b>	<b>01</b>	<b>01</b>	<b>000</b>	<b>00</b>	<b>Bánica (Zona urbana)</b>
<b>07</b>	<b>07</b>	<b>02</b>	<b>01</b>	<b>01</b>	<b>001</b>	<b>00</b>	<b>Centro del Pueblo</b>
07	07	02	01	01	001	01	Centro del Pueblo
<b>07</b>	<b>07</b>	<b>02</b>	<b>01</b>	<b>01</b>	<b>002</b>	<b>00</b>	<b>La Planta o El Gajo</b>
07	07	02	01	01	002	01	La Planta o El Gajo
<b>07</b>	<b>07</b>	<b>02</b>	<b>01</b>	<b>01</b>	<b>003</b>	<b>00</b>	<b>La Recta</b>
07	07	02	01	01	003	01	La Recta
07	07	02	01	01	003	02	Los Multi
07	07	02	01	01	003	03	Rastrillo
07	07	02	01	01	003	04	Callejón de Merán
<b>07</b>	<b>07</b>	<b>02</b>	<b>01</b>	<b>02</b>	<b>000</b>	<b>00</b>	<b>Las Cañitas</b>
07	07	02	01	02	001	00	Las Cañitas
07	07	02	01	02	002	00	El Papayo
07	07	02	01	02	003	00	Blas
07	07	02	01	02	004	00	El Mamoncito
07	07	02	01	02	005	00	Rincón Grande
07	07	02	01	02	006	00	El Escarbadero
07	07	02	01	02	007	00	María Isabel
07	07	02	01	02	008	00	Los Memisos
<b>07</b>	<b>07</b>	<b>02</b>	<b>01</b>	<b>03</b>	<b>000</b>	<b>00</b>	<b>Tabacal</b>
07	07	02	01	03	001	00	Tabacal
07	07	02	01	03	002	00	La Cruz
07	07	02	01	03	003	00	Los Pinos
07	07	02	01	03	004	00	El Caobal
<b>07</b>	<b>07</b>	<b>02</b>	<b>02</b>	<b>00</b>	<b>000</b>	<b>00</b>	<b>Sabana Cruz (DM)</b>
<b>07</b>	<b>07</b>	<b>02</b>	<b>02</b>	<b>01</b>	<b>000</b>	<b>00</b>	<b>Sabana Cruz (Zona urbana)</b>
<b>07</b>	<b>07</b>	<b>02</b>	<b>02</b>	<b>01</b>	<b>001</b>	<b>00</b>	<b>Centro del Pueblo</b>
07	07	02	02	01	001	01	Centro del Pueblo
07	07	02	02	01	001	02	El Millón
<b>07</b>	<b>07</b>	<b>02</b>	<b>02</b>	<b>02</b>	<b>000</b>	<b>00</b>	<b>Sabana Cruz</b>
07	07	02	02	02	001	00	El Peligro
07	07	02	02	02	002	00	Los Jobitos
07	07	02	02	02	003	00	San Andrés
07	07	02	02	02	004	00	El Guayabo
07	07	02	02	02	005	00	El Mamoncito
07	07	02	02	02	006	00	María Isabel
07	07	02	02	02	007	00	Sabana Cruz

Región	Provincia	Municipio	Distrito municipal	Sección	Barrio/paraje	Sub-barrio	Toponimia o Nombre
07	07	02	02	03	000	00	Guayabal
07	07	02	02	03	001	00	Guayabal
07	07	02	02	03	002	00	Pilón
07	07	02	02	03	003	00	Hato Viejo
07	07	02	02	04	000	00	Guaroa
07	07	02	02	04	001	00	Guaroa
07	07	02	02	04	002	00	Manyaya
07	07	02	02	05	000	00	Rastrillo
07	07	02	02	05	001	00	Espinosa
07	07	02	02	06	000	00	El Fondo
07	07	02	02	06	001	00	Sabana Grande
07	07	02	02	06	002	00	El Fondo de Sabana Cruz
07	07	02	02	06	003	00	Los Cercadillos
07	07	02	03	00	000	00	Sabana Higüero (DM)
07	07	02	03	01	000	00	Sabana Higüero (Zona urbana)
07	07	02	03	01	001	00	Higüero
07	07	02	03	01	001	01	Higüero
07	07	02	03	02	000	00	Higüerito
07	07	02	03	02	001	00	Mata Bonita
07	07	02	03	02	002	00	La Mina
07	07	02	03	02	003	00	Los Campechitos
07	07	02	03	02	004	00	La Corcovada
07	07	02	03	02	005	00	La Lajita
07	07	02	03	02	006	00	Blas Martínez
07	07	02	03	02	007	00	Arroyo Salado
07	07	02	03	02	008	00	Las Chupaderas
07	07	02	03	02	009	00	Los Pinalitos
07	07	02	03	02	010	00	La Herradura
07	07	02	03	03	000	00	Los Yareyes
07	07	02	03	03	001	00	Los Yareyes
07	07	02	03	03	002	00	Los Pinitos
07	07	02	03	03	003	00	El Palistal
07	07	02	03	03	004	00	La Peña
07	07	02	03	03	005	00	El Anón
07	07	02	03	03	006	00	Clavellina
07	07	02	03	03	007	00	El Campeche
07	07	02	03	04	000	00	El Cantón
07	07	02	03	04	001	00	El Pon
07	07	02	03	04	002	00	Hato Viejo
07	07	02	03	04	003	00	La Viajaca
07	07	02	03	04	004	00	Charco Colorado
07	07	02	03	04	005	00	El Vallecito
07	07	02	03	04	006	00	El Cantón
07	07	02	03	04	007	00	Los Boquerones
07	07	02	03	04	008	00	Sabana Mula
07	07	02	03	04	009	00	El Charco
07	07	02	03	04	010	00	Palma Sola
07	07	02	03	04	011	00	Sabana del Pino
07	07	02	03	04	012	00	Sabana en Medio
07	07	02	03	04	013	00	La Majuana
07	07	02	03	05	000	00	Cabeza de la Sabana
07	07	02	03	05	001	00	El Naranja
07	07	02	03	05	002	00	La Caya
07	07	02	03	05	003	00	Los Brito
07	07	02	03	05	004	00	Arroyo Seco
07	07	02	03	05	005	00	La Cana
07	07	03	00	00	000	00	El Llano
07	07	03	01	00	000	00	El Llano
07	07	03	01	01	000	00	El Llano (Zona urbana)
07	07	03	01	01	001	00	El Llano

Región	Provincia	Municipio	Distrito municipal	Sección	Barrio/paraje	Sub-barrio	Toponimia o Nombre
07	07	03	01	01	001	01	La Lechosa
07	07	03	01	01	001	02	Centro del Pueblo
07	07	03	01	01	001	03	Pueblo Nuevo
07	07	03	01	01	001	04	Nuevo
07	07	03	01	01	001	05	La Iglesia
<b>07</b>	<b>07</b>	<b>03</b>	<b>01</b>	<b>02</b>	<b>000</b>	<b>00</b>	<b>Reboso</b>
07	07	03	01	02	001	00	Media Luna
07	07	03	01	02	002	00	Palo Seco
07	07	03	01	02	003	00	El Fundo
07	07	03	01	02	004	00	Palo Grande
07	07	03	01	02	005	00	Guazumal-El Chivo
07	07	03	01	02	006	00	Piedra Hincada
07	07	03	01	02	007	00	Reboso-Pontón de El Llano
07	07	03	01	02	008	00	Palma Cana
07	07	03	01	02	009	00	El Mamoncito
<b>07</b>	<b>07</b>	<b>03</b>	<b>02</b>	<b>00</b>	<b>000</b>	<b>00</b>	<b>Guanito (DM)</b>
<b>07</b>	<b>07</b>	<b>03</b>	<b>02</b>	<b>01</b>	<b>000</b>	<b>00</b>	<b>Guanito (Zona urbana)</b>
<b>07</b>	<b>07</b>	<b>03</b>	<b>02</b>	<b>01</b>	<b>001</b>	<b>00</b>	<b>Guanito</b>
07	07	03	02	01	001	01	Guanito
<b>07</b>	<b>07</b>	<b>03</b>	<b>02</b>	<b>02</b>	<b>000</b>	<b>00</b>	<b>Guanito</b>
07	07	03	02	02	001	00	Venancio
07	07	03	02	02	002	00	Los Arroyos
07	07	03	02	02	003	00	La Lajita
07	07	03	02	02	004	00	Guanito
07	07	03	02	02	005	00	Juan Cano
<b>07</b>	<b>07</b>	<b>03</b>	<b>02</b>	<b>03</b>	<b>000</b>	<b>00</b>	<b>Las Lagunas</b>
07	07	03	02	03	001	00	Rosa de la Piedra
07	07	03	02	03	002	00	Los Pinalitos
07	07	03	02	03	003	00	El Valle
07	07	03	02	03	004	00	Plan Café
07	07	03	02	03	005	00	Las Lagunas
07	07	03	02	03	006	00	El Aguacate
07	07	03	02	03	007	00	El Hoyo
<b>07</b>	<b>07</b>	<b>03</b>	<b>02</b>	<b>04</b>	<b>000</b>	<b>00</b>	<b>Blanco</b>
07	07	03	02	04	001	00	Blanco
07	07	03	02	04	002	00	Bruno
07	07	03	02	04	003	00	El Coco
07	07	03	02	04	004	00	Sabaneta
07	07	03	02	04	005	00	Matadero
07	07	03	02	04	006	00	La Lista
07	07	03	02	04	007	00	El Yayal
07	07	03	02	04	008	00	La Nunuta
07	07	03	02	04	009	00	Cerro Mico
07	07	03	02	04	010	00	Media Luna
<b>07</b>	<b>07</b>	<b>04</b>	<b>00</b>	<b>00</b>	<b>000</b>	<b>00</b>	<b>Hondo Valle</b>
<b>07</b>	<b>07</b>	<b>04</b>	<b>01</b>	<b>00</b>	<b>000</b>	<b>00</b>	<b>Hondo Valle</b>
<b>07</b>	<b>07</b>	<b>04</b>	<b>01</b>	<b>01</b>	<b>000</b>	<b>00</b>	<b>Hondo Valle (Zona urbana)</b>
<b>07</b>	<b>07</b>	<b>04</b>	<b>01</b>	<b>01</b>	<b>001</b>	<b>00</b>	<b>Los Majaos</b>
07	07	04	01	01	001	01	Los Majaos
<b>07</b>	<b>07</b>	<b>04</b>	<b>01</b>	<b>01</b>	<b>002</b>	<b>00</b>	<b>La Colonia</b>
07	07	04	01	01	002	01	La Colonia
<b>07</b>	<b>07</b>	<b>04</b>	<b>01</b>	<b>01</b>	<b>003</b>	<b>00</b>	<b>Centro del Pueblo</b>
07	07	04	01	01	003	01	Centro del Pueblo
07	07	04	01	01	003	02	Lincoln
07	07	04	01	01	003	03	Los Maestros
<b>07</b>	<b>07</b>	<b>04</b>	<b>01</b>	<b>01</b>	<b>004</b>	<b>00</b>	<b>Guachupita</b>
07	07	04	01	01	004	01	Guachupita
<b>07</b>	<b>07</b>	<b>04</b>	<b>01</b>	<b>01</b>	<b>005</b>	<b>00</b>	<b>El Cruce</b>
07	07	04	01	01	005	01	El Cruce



Región	Provincia	Municipio	Distrito municipal	Sección	Barrio/paraje	Sub-barrio	Toponimia o Nombre
<b>07</b>	<b>07</b>	<b>04</b>	<b>01</b>	<b>02</b>	<b>000</b>	<b>00</b>	<b>Aniceto Martínez</b>
07	07	04	01	02	001	00	Cañada de Miguel
07	07	04	01	02	002	00	El Hoyazo
07	07	04	01	02	003	00	Yerba Buena
07	07	04	01	02	004	00	Los Palos de Burro
07	07	04	01	02	005	00	El Barrero
07	07	04	01	02	006	00	Piedra Blanca o Sobacón
07	07	04	01	02	007	00	Las 204
07	07	04	01	02	008	00	Junquito
07	07	04	01	02	009	00	Palo Prieto
07	07	04	01	02	010	00	Guardia del Café
07	07	04	01	02	011	00	Aniceto Martínez
<b>07</b>	<b>07</b>	<b>04</b>	<b>01</b>	<b>03</b>	<b>000</b>	<b>00</b>	<b>Rancho de Pedro</b>
07	07	04	01	03	001	00	Los Callejones
07	07	04	01	03	002	00	El Beyugal
07	07	04	01	03	003	00	Las Cañitas
07	07	04	01	03	004	00	La Rosa
07	07	04	01	03	005	00	Palo Blanco
07	07	04	01	03	006	00	Calimete
07	07	04	01	03	007	00	La Bestia
07	07	04	01	03	008	00	Los Pajaritos
07	07	04	01	03	009	00	Boca del Botado
07	07	04	01	03	010	00	Los Chicharrones
07	07	04	01	03	011	00	La Fruta
07	07	04	01	03	012	00	El Cedro
07	07	04	01	03	013	00	Los Jaquelles
07	07	04	01	03	014	00	Los Rincones
07	07	04	01	03	015	00	Los Botados de La Caña
07	07	04	01	03	016	00	Los Botados de Victoria
07	07	04	01	03	017	00	Los Botados
07	07	04	01	03	018	00	Los Naranjos
07	07	04	01	03	019	00	Lagunita
07	07	04	01	03	020	00	Escondido
07	07	04	01	03	021	00	El Pino
07	07	04	01	03	022	00	La Siembra
07	07	04	01	03	023	00	Los Magueyes
07	07	04	01	03	024	00	Agua del Higo
07	07	04	01	03	025	00	Tasajera
07	07	04	01	03	026	00	Los Guayabos
07	07	04	01	03	027	00	Loma de Febrillet
07	07	04	01	03	028	00	La Fuente
07	07	04	01	03	029	00	Los Botados de La Reserva
07	07	04	01	03	030	00	Rancho de Pedro
07	07	04	01	03	031	00	La Vuelta del Chivo
<b>07</b>	<b>07</b>	<b>04</b>	<b>02</b>	<b>00</b>	<b>000</b>	<b>00</b>	<b>Rancho de La Guardia (DM)</b>
<b>07</b>	<b>07</b>	<b>04</b>	<b>02</b>	<b>01</b>	<b>000</b>	<b>00</b>	<b>Rancho de La Guardia (Zona urbana)</b>
07	07	04	02	01	001	00	Rancho de La Guardia
07	07	04	02	01	001	01	Rancho de La Guardia
<b>07</b>	<b>07</b>	<b>04</b>	<b>02</b>	<b>02</b>	<b>000</b>	<b>00</b>	<b>Los Guineos</b>
07	07	04	02	02	001	00	Los Guineos
07	07	04	02	02	002	00	Los Ranchitos
07	07	04	02	02	003	00	Plan Café o El Caliche
07	07	04	02	02	004	00	Primer Rancho Arriba
07	07	04	02	02	005	00	Las Lagunas
<b>07</b>	<b>07</b>	<b>04</b>	<b>02</b>	<b>03</b>	<b>000</b>	<b>00</b>	<b>La Sahnada</b>
07	07	04	02	03	001	00	La Sahnada
07	07	04	02	03	002	00	El Puertón
07	07	04	02	03	003	00	Los Marranitos
07	07	04	02	03	004	00	La Sahnada Arriba

Región	Provincia	Municipio	Distrito municipal	Sección	Barrio/paraje	Sub-barrio	Toponimia o Nombre
<b>07</b>	<b>07</b>	<b>04</b>	<b>02</b>	<b>04</b>	<b>000</b>	<b>00</b>	<b>Rancho de la Guardia</b>
07	07	04	02	04	001	00	Guayabal
07	07	04	02	04	002	00	El Pedregal
07	07	04	02	04	003	00	La Fuente Arriba
07	07	04	02	04	004	00	Pinal Redondo
07	07	04	02	04	005	00	Manaclar
07	07	04	02	04	006	00	Los Naranjos
07	07	04	02	04	007	00	El Pozo
07	07	04	02	04	008	00	Gajo del Gacho
<b>07</b>	<b>07</b>	<b>05</b>	<b>00</b>	<b>00</b>	<b>000</b>	<b>00</b>	<b>Pedro Santana</b>
<b>07</b>	<b>07</b>	<b>05</b>	<b>01</b>	<b>00</b>	<b>000</b>	<b>00</b>	<b>Pedro Santana</b>
<b>07</b>	<b>07</b>	<b>05</b>	<b>01</b>	<b>01</b>	<b>000</b>	<b>00</b>	<b>Pedro Santana (Zona urbana)</b>
<b>07</b>	<b>07</b>	<b>05</b>	<b>01</b>	<b>01</b>	<b>001</b>	<b>00</b>	<b>Militar</b>
07	07	05	01	01	001	01	Militar
<b>07</b>	<b>07</b>	<b>05</b>	<b>01</b>	<b>01</b>	<b>002</b>	<b>00</b>	<b>Azul</b>
07	07	05	01	01	002	01	Azul
<b>07</b>	<b>07</b>	<b>05</b>	<b>01</b>	<b>01</b>	<b>003</b>	<b>00</b>	<b>Centro de la Ciudad</b>
07	07	05	01	01	003	01	Centro de la Ciudad
<b>07</b>	<b>07</b>	<b>05</b>	<b>01</b>	<b>01</b>	<b>004</b>	<b>00</b>	<b>Nuevo</b>
07	07	05	01	01	004	01	Nuevo
<b>07</b>	<b>07</b>	<b>05</b>	<b>01</b>	<b>01</b>	<b>005</b>	<b>00</b>	<b>La E</b>
07	07	05	01	01	005	01	La E
<b>07</b>	<b>07</b>	<b>05</b>	<b>01</b>	<b>01</b>	<b>006</b>	<b>00</b>	<b>Los Patios</b>
07	07	05	01	01	006	01	Los Patios
<b>07</b>	<b>07</b>	<b>05</b>	<b>01</b>	<b>01</b>	<b>007</b>	<b>00</b>	<b>José Francisco Peña Gómez</b>
07	07	05	01	01	007	01	José Francisco Peña Gómez
<b>07</b>	<b>07</b>	<b>05</b>	<b>01</b>	<b>02</b>	<b>000</b>	<b>00</b>	<b>La Palma</b>
07	07	05	01	02	001	00	La Descubierta
07	07	05	01	02	002	00	Las Palmas
07	07	05	01	02	003	00	Los Cajuillos
07	07	05	01	02	004	00	Los Cercadillos
07	07	05	01	02	005	00	Damajagua
07	07	05	01	02	006	00	Los Chicharrones
07	07	05	01	02	007	00	El Córban
07	07	05	01	02	008	00	Cerro San Francisco
<b>07</b>	<b>07</b>	<b>05</b>	<b>01</b>	<b>03</b>	<b>000</b>	<b>00</b>	<b>El Hoyo</b>
07	07	05	01	03	001	00	El Hoyo
07	07	05	01	03	002	00	Los Gritos
07	07	05	01	03	003	00	La Yamayas
07	07	05	01	03	004	00	Guayuyal
07	07	05	01	03	005	00	Valentín Las Yayas
07	07	05	01	03	006	00	Bartolo
07	07	05	01	03	007	00	El Barrero
07	07	05	01	03	008	00	Pesquero
07	07	05	01	03	009	00	La Racimera
<b>07</b>	<b>07</b>	<b>05</b>	<b>01</b>	<b>04</b>	<b>000</b>	<b>00</b>	<b>Guayajayuco</b>
07	07	05	01	04	001	00	Guayajayuco
07	07	05	01	04	002	00	Rosso
07	07	05	01	04	003	00	Carata
07	07	05	01	04	004	00	La Zurza
07	07	05	01	04	005	00	Los Amaceyes
07	07	05	01	04	006	00	Rancho Higüero
07	07	05	01	04	007	00	Sombrero
07	07	05	01	04	008	00	Hoyo Prieto
07	07	05	01	04	009	00	Los Cedros
07	07	05	01	04	010	00	Los Dajaos
07	07	05	01	04	011	00	Pulio
<b>07</b>	<b>07</b>	<b>05</b>	<b>01</b>	<b>05</b>	<b>000</b>	<b>00</b>	<b>Nicolás (Joca)</b>
07	07	05	01	05	001	00	Nicolás o Joca

Región	Provincia	Municipio	Distrito municipal	Sección	Barrio/paraje	Sub-barrio	Toponimia o Nombre
07	07	05	01	05	002	00	Los Tocones
07	07	05	01	05	003	00	Arroyo Grande
07	07	05	01	05	004	00	El Morro
07	07	05	01	05	005	00	La Cueva
07	07	05	01	05	006	00	El Tocino de Joca
07	07	05	01	05	007	00	El Pomito
07	07	05	01	05	008	00	Las Canas-El Estrecho
<b>07</b>	<b>07</b>	<b>05</b>	<b>02</b>	<b>00</b>	<b>000</b>	<b>00</b>	<b>Río Limpio (DM)</b>
<b>07</b>	<b>07</b>	<b>05</b>	<b>02</b>	<b>01</b>	<b>000</b>	<b>00</b>	<b>Río Limpio (Zona urbana)</b>
<b>07</b>	<b>07</b>	<b>05</b>	<b>02</b>	<b>01</b>	<b>001</b>	<b>00</b>	<b>Río Limpio</b>
07	07	05	02	01	001	01	Río Limpio
<b>07</b>	<b>07</b>	<b>05</b>	<b>02</b>	<b>02</b>	<b>000</b>	<b>00</b>	<b>Río Limpio</b>
07	07	05	02	02	001	00	Río Bonito
07	07	05	02	02	002	00	Piedra Blanca
07	07	05	02	02	003	00	La Guázara
07	07	05	02	02	004	00	Los Pinitos
07	07	05	02	02	005	00	Ravinzal
07	07	05	02	02	006	00	Los Guandules
07	07	05	02	02	007	00	La Palma
07	07	05	02	02	008	00	La Tayota
<b>07</b>	<b>07</b>	<b>05</b>	<b>02</b>	<b>03</b>	<b>000</b>	<b>00</b>	<b>La Sierrecita</b>
07	07	05	02	03	001	00	Rancho Tomás
07	07	05	02	03	002	00	Rancho Valdez
07	07	05	02	03	003	00	La Llanadita
07	07	05	02	03	004	00	Patricio
07	07	05	02	03	005	00	La Tayota
07	07	05	02	03	006	00	La Guama
07	07	05	02	03	007	00	Francisco José
07	07	05	02	03	008	00	La Nasa
07	07	05	02	03	009	00	La Sierrecita
07	07	05	02	03	010	00	El Cayuco
07	07	05	02	03	011	00	La Cidra-La Ginita
07	07	05	02	03	012	00	Cañada de Piedra
07	07	05	02	03	013	00	El Hoyo Sanjuanero
07	07	05	02	03	014	00	Cañada Negra
<b>07</b>	<b>07</b>	<b>05</b>	<b>02</b>	<b>04</b>	<b>000</b>	<b>00</b>	<b>Billiguín</b>
07	07	05	02	04	001	00	Billiguín
07	07	05	02	04	002	00	Pachutico
07	07	05	02	04	003	00	La Horqueta
07	07	05	02	04	004	00	Rincón
07	07	05	02	04	005	00	La Siembrita
07	07	05	02	04	006	00	Los Corocitos
07	07	05	02	04	007	00	La Peña
07	07	05	02	04	008	00	Caramana
07	07	05	02	04	009	00	Majagualito
07	07	05	02	04	010	00	Botoncillos
07	07	05	02	04	011	00	El Jengibre
07	07	05	02	04	012	00	La Atravesada
<b>07</b>	<b>07</b>	<b>06</b>	<b>00</b>	<b>00</b>	<b>000</b>	<b>00</b>	<b>Juan Santiago</b>
<b>07</b>	<b>07</b>	<b>06</b>	<b>01</b>	<b>00</b>	<b>000</b>	<b>00</b>	<b>Juan Santiago</b>
<b>07</b>	<b>07</b>	<b>06</b>	<b>01</b>	<b>01</b>	<b>000</b>	<b>00</b>	<b>Juan Santiago (Zona urbana)</b>
<b>07</b>	<b>07</b>	<b>06</b>	<b>01</b>	<b>01</b>	<b>001</b>	<b>00</b>	<b>Juan Santiago</b>
07	07	06	01	01	001	01	Juan Santiago
<b>07</b>	<b>07</b>	<b>06</b>	<b>01</b>	<b>02</b>	<b>000</b>	<b>00</b>	<b>Juan Santiago</b>
07	07	06	01	02	001	00	Guardia del Café
07	07	06	01	02	002	00	Majagualito
07	07	06	01	02	003	00	Cañada de Cilantro
07	07	06	01	02	004	00	Las Canas
07	07	06	01	02	005	00	Sabana de Jengibre
07	07	06	01	02	006	00	El Guayacal

Región	Provincia	Municipio	Distrito municipal	Sección	Barrio/paraje	Sub-barrio	Toponimia o Nombre
07	07	06	01	02	007	00	Sabana de Chen
07	07	06	01	02	008	00	Los Palmaritos
07	07	06	01	02	009	00	Naranja Dulce
<b>07</b>	<b>07</b>	<b>06</b>	<b>01</b>	<b>03</b>	<b>000</b>	<b>00</b>	<b>Juan de La Cruz</b>
07	07	06	01	03	001	00	Cañada del Barrero
07	07	06	01	03	002	00	Sabana Cuna
07	07	06	01	03	003	00	Sabana Calvario
07	07	06	01	03	004	00	Joco Viejo
07	07	06	01	03	005	00	Sonador o Juan de La Cruz
07	07	06	01	03	006	00	La Tinaja
<b>07</b>	<b>07</b>	<b>06</b>	<b>01</b>	<b>04</b>	<b>000</b>	<b>00</b>	<b>Sabana de la Loma</b>
07	07	06	01	04	001	00	La Búcara
07	07	06	01	04	002	00	Sabana de la Loma
07	07	06	01	04	003	00	Juan García
07	07	06	01	04	004	00	Cabeza de Toro
07	07	06	01	04	005	00	Madre Vieja
07	07	06	01	04	006	00	Cañada Bejuco
07	07	06	01	04	007	00	Domingo
07	07	06	01	04	008	00	Sabana Larga
07	07	06	01	04	009	00	Los Pilonos
<b>07</b>	<b>07</b>	<b>06</b>	<b>01</b>	<b>05</b>	<b>000</b>	<b>00</b>	<b>Monte Mayor</b>
07	07	06	01	05	001	00	Majagual
07	07	06	01	05	002	00	Asiento Miguel
07	07	06	01	05	003	00	Los Conucos
07	07	06	01	05	004	00	Santiaguito
07	07	06	01	05	005	00	Las Mesas
07	07	06	01	05	006	00	Los Caños
07	07	06	01	05	007	00	Monte Mayor o Cerro Mico

**Leyenda:**

Simbología	Categoría
	Provincia
	Municipio general
	Municipio
	Distrito Municipal <b>(DM)</b>
	Nombre de zona urbana
	Sección rural
<b>(S. D.)</b>	Sin delimitar el área territorial

**Nota:**

1: El Municipio general, comprende al área territorial del municipio con sus respectivos distritos municipales.

2: El Municipio, comprende al área territorial que circunscribe al municipio y se identifica en el tercer par de códigos con el 01.

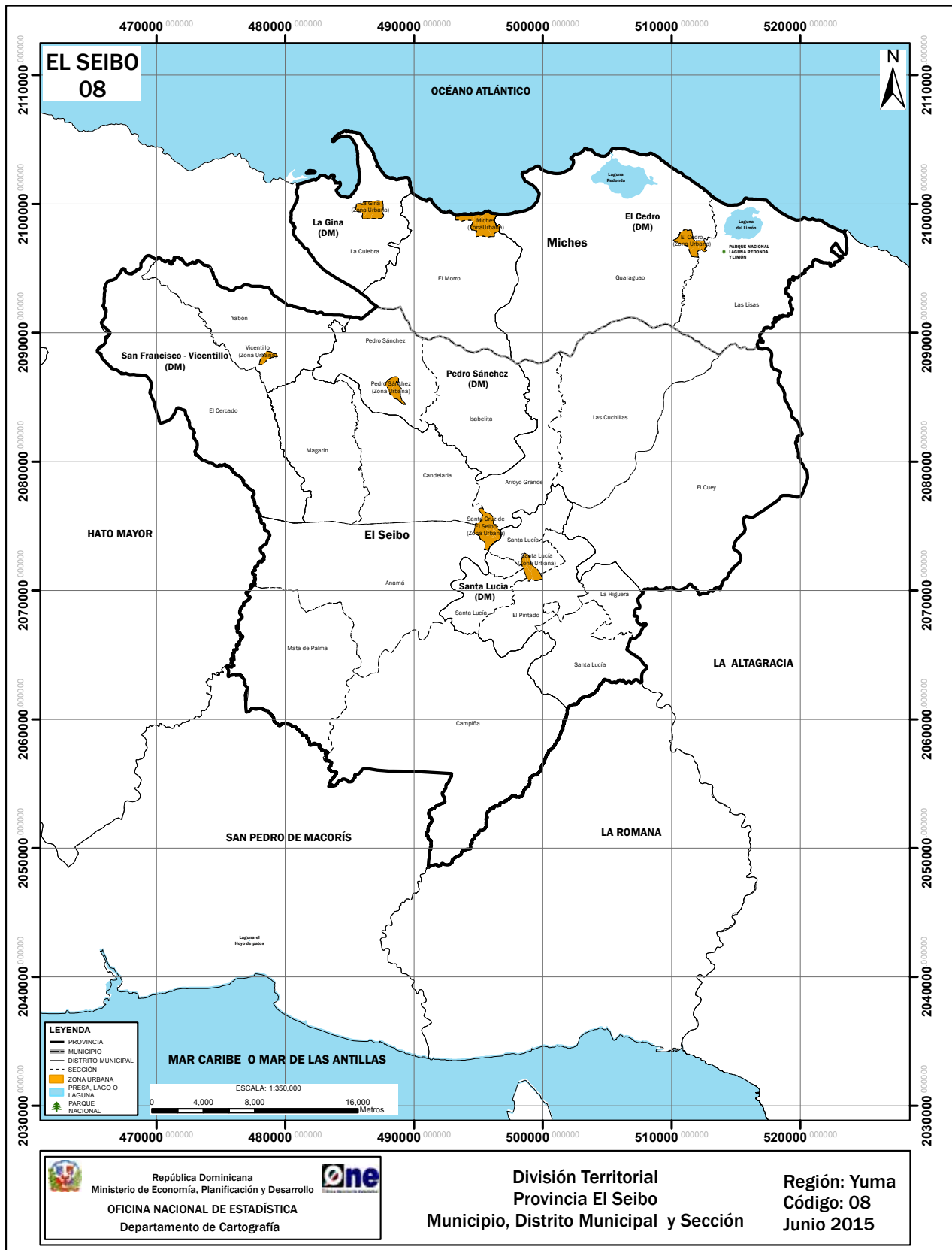


---

---

# EL SEIBO





## EL SEIBO

### Ubicación geográfica

La provincia El Seibo está situada en la región del Yuma; su común cabecera es el municipio El Seibo. Limita al norte con el océano Atlántico, al este con provincia La Altagracia, al sur con las provincias La Romana y San Pedro de Macorís y al oeste con Hato Mayor. Su posición astronómica es entre 18° 48' latitud norte y 69° 03' longitud oeste.

### Extensión territorial

1,788.41 km<sup>2</sup>.

### Población (Censo 2010)

87,680 habitantes.

### Densidad poblacional

49 hab/km<sup>2</sup>.

### División territorial política

Es la provincia número 08. Constituida por 2 municipios, 5 distritos municipales, 19 secciones, 337 parajes, 47 barrios y 67 sub-barrios.

### Antecedentes históricos

Su fundación data desde los tiempos de la Colonia. Fue fundada por Juan de Esquivel en 1506 durante el Gobierno de Fray Nicolás de Ovando. En sus inicios era una villa, llamada Santa Cruz del Seibo o Icaagua. El título de villa lo obtuvo el 7 de diciembre de 1508. Por privilegio real enviado desde Sevilla, se le concedió además un escudo de armas.

Para el 1588 era una de las parroquias que existía en la isla. El 7 de noviembre de 1808, en época de la reconquista, se escenificó la batalla de Palo Hincado en las cercanías del poblado del Seibo.

El Seibo fue convertido en provincia por medio de la Constitución del 6 de noviembre de 1844. Mediante el decreto N° 14, en la primera división territorial es uno de los primeros cinco departamentos en que se encontraba dividido el país.

En 1956, la Ley General de División Territorial N.º 4400 redefine su composición como provincia. El 12 de mayo de 1984 mediante Ley N.º 245 le son segregados los municipios Sabana de la Mar y El Valle, para crear la provincia Hato Mayor.



La evolución territorial que han tenido la provincia y sus municipios a lo largo de su historia tiene como soporte las leyes que les dieron origen, mostradas a continuación:

FECHA CREACIÓN	N.º Ley	UNIDAD TERRITORIAL	NOMBRE
<b>6-11-1844</b>	<b>21 c</b>	Provincia	El Seibo
24-07-1844	14 +	Municipio	El Seibo
9-06-1845	40 c	Municipio	El Seibo
12-05-1997	84-97	Distrito municipal	Pedro Sánchez
3-05-2006	208-06	Distrito municipal	San Francisco-Vicentillo
3-10-2006	369-06	Municipio	Santa Lucía
31-05-1939	125	Municipio	Miches
31-12-2001	222-01	Distrito municipal	El Cedro
25-08-2005	297-05	Distrito municipal	La Gina

**Nota:** Las unidades territoriales que tienen dos asignaciones de leyes, fueron creadas mediante decreto o resolución, luego esta elevación se ratificó mediante ley constitucional.

**Simbología:** + Decreto  
c Constitución de la República

### Relieve

- Sistema montañoso: La sierra El Seibo, cuya formación geológica pertenece al Cretáceo. Con rocas ígneas, es un ramal de la cordillera Oriental. En ella se encuentra la cueva de La Chiva con manifestaciones de arte rupestre en su interior.
- Elevaciones: Loma Vieja con 736 m, El Cabao con 500 m, Los Copeyes con 696 m, La Mireya con 522m y El Corozo con 634 m.

### Recursos mineros

Rocas volcánicas y calizas.

### Hidrografía

- Ríos: Son ríos de corto curso, entre los que sobresalen Chavón, Soco, Yavón, Cibao, Magarín, Anamá, Guaiquía, Seibo, Jayán, Yeguada, Jovero, Cuarón, Nisibón, Coamo, Cedro y Huma.
- Lagunas: Redonda y Limón, que han sido declaradas reservas científicas.

### Clima

Húmedo sub-tropical y muy húmedo de bosque. Registra una temperatura media anual de 25.5°C y una precipitación media anual de 1,385.4 mm<sup>3</sup>.

### Áreas protegidas

Lagunas Redonda y Limón.

División territorial de la provincia El Seibo  
República Dominicana, 2015

Región	Provincia	Municipio	Distrito municipal	Sección	Barrio/paraje	Sub-barrio	Toponimia o Nombre
<b>08</b>	<b>08</b>	<b>00</b>	<b>00</b>	<b>00</b>	<b>000</b>	<b>00</b>	<b>El Seibo</b>
08	08	01	00	00	000	00	El Seibo
<b>08</b>	<b>08</b>	<b>01</b>	<b>01</b>	<b>00</b>	<b>000</b>	<b>00</b>	<b>El Seibo</b>
08	08	01	01	01	000	00	<b>Santa Cruz de El Seibo (Zona urbana)</b>
08	08	01	01	01	001	00	<b>El Rincón</b>
08	08	01	01	01	001	01	El Rincón
<b>08</b>	<b>08</b>	<b>01</b>	<b>01</b>	<b>01</b>	<b>002</b>	<b>00</b>	<b>Los Cajules</b>
08	08	01	01	01	002	01	Los Cajules
08	08	01	01	01	002	02	Las Quinientas
08	08	01	01	01	002	03	Los Multis
<b>08</b>	<b>08</b>	<b>01</b>	<b>01</b>	<b>01</b>	<b>003</b>	<b>00</b>	<b>Villa Nene</b>
08	08	01	01	01	003	01	Villa Nene
<b>08</b>	<b>08</b>	<b>01</b>	<b>01</b>	<b>01</b>	<b>004</b>	<b>00</b>	<b>Los Hoyitos</b>
08	08	01	01	01	004	01	Los Hoyitos
<b>08</b>	<b>08</b>	<b>01</b>	<b>01</b>	<b>01</b>	<b>005</b>	<b>00</b>	<b>Buenos Aires</b>
08	08	01	01	01	005	01	Buenos Aires
08	08	01	01	01	005	02	Capotillo
<b>08</b>	<b>08</b>	<b>01</b>	<b>01</b>	<b>01</b>	<b>006</b>	<b>00</b>	<b>El Retiro</b>
08	08	01	01	01	006	01	El Retiro
08	08	01	01	01	006	02	La Manicera
<b>08</b>	<b>08</b>	<b>01</b>	<b>01</b>	<b>01</b>	<b>007</b>	<b>00</b>	<b>Centro del Pueblo</b>
08	08	01	01	01	007	01	Centro del Pueblo
<b>08</b>	<b>08</b>	<b>01</b>	<b>01</b>	<b>01</b>	<b>008</b>	<b>00</b>	<b>Ginandiana</b>
08	08	01	01	01	008	01	Ginandiana
08	08	01	01	01	008	02	Canta los Macos
08	08	01	01	01	008	03	Mirador Sur
<b>08</b>	<b>08</b>	<b>01</b>	<b>01</b>	<b>01</b>	<b>009</b>	<b>00</b>	<b>El Matadero</b>
08	08	01	01	01	009	01	El Matadero
<b>08</b>	<b>08</b>	<b>01</b>	<b>01</b>	<b>01</b>	<b>010</b>	<b>00</b>	<b>Villa Guerrero</b>
08	08	01	01	01	010	01	Villa Guerrero
08	08	01	01	01	010	02	Nueva Villa Guerrero
<b>08</b>	<b>08</b>	<b>01</b>	<b>01</b>	<b>01</b>	<b>011</b>	<b>00</b>	<b>Loma de los Chivos</b>
08	08	01	01	01	011	01	Loma de los Chivos
08	08	01	01	01	011	02	Las Colinas de Don Guillermo
08	08	01	01	01	011	03	Residencial Mamá Nelsi
<b>08</b>	<b>08</b>	<b>01</b>	<b>01</b>	<b>01</b>	<b>012</b>	<b>00</b>	<b>Ensanche Palo Hincado o Blanco</b>
08	08	01	01	01	012	01	Ensanche Palo Hincado o Blanco
<b>08</b>	<b>08</b>	<b>01</b>	<b>01</b>	<b>01</b>	<b>013</b>	<b>00</b>	<b>Cañada Francisca</b>
08	08	01	01	01	013	01	Cañada Francisca
<b>08</b>	<b>08</b>	<b>01</b>	<b>01</b>	<b>02</b>	<b>000</b>	<b>00</b>	<b>Arroyo Grande</b>
08	08	01	01	02	001	00	El Llano
08	08	01	01	02	002	00	Buenas Noches
08	08	01	01	02	003	00	Guayuyo
08	08	01	01	02	004	00	Cañada de Cacao
08	08	01	01	02	005	00	Yaguaque
08	08	01	01	02	006	00	Sabana de Arroyo Grande
08	08	01	01	02	007	00	Sal si Puedes
08	08	01	01	02	008	00	Los Negros Viejos
08	08	01	01	02	009	00	Hoyo Frio
08	08	01	01	02	010	00	Santo Espiritu
08	08	01	01	02	011	00	Dos Bocas
08	08	01	01	02	012	00	Los Prietos
08	08	01	01	02	013	00	Arroyón
08	08	01	01	02	014	00	Cañada te Hundes
<b>08</b>	<b>08</b>	<b>01</b>	<b>01</b>	<b>03</b>	<b>000</b>	<b>00</b>	<b>Campiña</b>
08	08	01	01	03	001	00	Colón Salvaleón
08	08	01	01	03	002	00	Dominica
08	08	01	01	03	003	00	Hozaro

Región	Provincia	Municipio	Distrito municipal	Sección	Barrio/paraje	Sub-barrio	Toponimia o Nombre
08	08	01	01	03	004	00	Los Platanitos
08	08	01	01	03	005	00	Batey Bejucal
08	08	01	01	03	006	00	Batey Arroyo Lucas
08	08	01	01	03	007	00	Los Novillos
08	08	01	01	03	008	00	Arroyo Lucas Campo
08	08	01	01	03	009	00	La Guarapa
08	08	01	01	03	010	00	Barragüeybano
08	08	01	01	03	011	00	Batey Solano
08	08	01	01	03	012	00	Batey La Gina
08	08	01	01	03	013	00	Batey Juan Gil
08	08	01	01	03	014	00	Batey Bella Cruz
08	08	01	01	03	015	00	Batey Guayacanes
08	08	01	01	03	016	00	Batey Albizu
08	08	01	01	03	017	00	Sabana de Campiña
08	08	01	01	03	018	00	Batey Plumita
08	08	01	01	03	019	00	Batey Marchena
08	08	01	01	03	020	00	Batey Altagracia
08	08	01	01	03	021	00	Batey Los Martínez
08	08	01	01	03	022	00	Batey El Higo
08	08	01	01	03	023	00	Batey Guazabal
08	08	01	01	03	024	00	Batey Lechuga
08	08	01	01	03	025	00	Batey Monte Adentro
08	08	01	01	03	026	00	Batey Copey
08	08	01	01	03	027	00	Batey Higüeyana
08	08	01	01	03	028	00	Batey Bermejo
08	08	01	01	03	029	00	Batey El 28
08	08	01	01	03	030	00	Batey Tentación 27
08	08	01	01	03	031	00	Batey El 29
08	08	01	01	03	032	00	Batey Español
08	08	01	01	03	033	00	Batey El 30
08	08	01	01	03	034	00	Batey Agua Blanca
08	08	01	01	03	035	00	Arroyo Hondo
<b>08</b>	<b>08</b>	<b>01</b>	<b>01</b>	<b>04</b>	<b>000</b>	<b>00</b>	<b>Candelaria</b>
08	08	01	01	04	001	00	El Grumo
08	08	01	01	04	002	00	La Zanja
08	08	01	01	04	003	00	El Copey
08	08	01	01	04	004	00	Reparadero
08	08	01	01	04	005	00	Los Verracos
08	08	01	01	04	006	00	Los Corazones
08	08	01	01	04	007	00	Los Jengibres
08	08	01	01	04	008	00	Los Sopaipos
08	08	01	01	04	009	00	Cerro Naranjo
08	08	01	01	04	010	00	Batey Kilómetro 2
08	08	01	01	04	011	00	Palo Hincado
08	08	01	01	04	012	00	La Tala
08	08	01	01	04	013	00	San Pablo
08	08	01	01	04	014	00	Cerro Guamo
08	08	01	01	04	015	00	Candelaria
08	08	01	01	04	016	00	Cañada de Jengibre
<b>08</b>	<b>08</b>	<b>01</b>	<b>01</b>	<b>05</b>	<b>000</b>	<b>00</b>	<b>Las Cuchillas</b>
08	08	01	01	05	001	00	El Cabao
08	08	01	01	05	002	00	La Maravilla
08	08	01	01	05	003	00	Piedra Blanca 1
08	08	01	01	05	004	00	Arroyo Tabaco
08	08	01	01	05	005	00	Los Dieguillos
08	08	01	01	05	006	00	Trepada de Jabilla
08	08	01	01	05	007	00	Janabo
08	08	01	01	05	008	00	El Coamo
08	08	01	01	05	009	00	El Limoncillar
08	08	01	01	05	010	00	El Lial

Región	Provincia	Municipio	Distrito municipal	Sección	Barrio/paraje	Sub-barrio	Toponimia o Nombre
08	08	01	01	05	011	00	Piedra Mala
08	08	01	01	05	012	00	Arroyo Higuero
08	08	01	01	05	013	00	El Majagual
08	08	01	01	05	014	00	Janabito
08	08	01	01	05	015	00	Soco Arriba
08	08	01	01	05	016	00	Mata Guineo
08	08	01	01	05	017	00	Porto
08	08	01	01	05	018	00	Alto del Jobo (Ant. Las Cuchillas)
08	08	01	01	05	019	00	Dos Bocas
08	08	01	01	05	020	00	Los Guzmán
<b>08</b>	<b>08</b>	<b>01</b>	<b>01</b>	<b>06</b>	<b>000</b>	<b>00</b>	<b>El Cuey</b>
08	08	01	01	06	001	00	La Cabirma
08	08	01	01	06	002	00	La Parcela
08	08	01	01	06	003	00	Cañada Honda
08	08	01	01	06	004	00	Cesteadoro
08	08	01	01	06	005	00	Los Mameyes
08	08	01	01	06	006	00	Jobo Claro
08	08	01	01	06	007	00	Sabaneta
08	08	01	01	06	008	00	Los Rodríguez
08	08	01	01	06	009	00	El Palmar
08	08	01	01	06	010	00	Caciquillo
08	08	01	01	06	011	00	Cañada de la Vaca
08	08	01	01	06	012	00	La Meseta
08	08	01	01	06	013	00	Jobo Dulce
08	08	01	01	06	014	00	Cuchillita
08	08	01	01	06	015	00	Rincón Chavón
08	08	01	01	06	016	00	Sabana del Cuey
08	08	01	01	06	017	00	Los Vargas
08	08	01	01	06	018	00	La Viuda
08	08	01	01	06	019	00	El Prieto
08	08	01	01	06	020	00	Cal de Piedra
08	08	01	01	06	021	00	Río Piedras
08	08	01	01	06	022	00	Sabana Grande
08	08	01	01	06	023	00	Higua
08	08	01	01	06	024	00	Alto del Jobo Dulce o Yabana
08	08	01	01	06	025	00	Cabirmal
08	08	01	01	06	026	00	Sabana Rodeo
08	08	01	01	06	027	00	Ceibita (La Cuevita)
08	08	01	01	06	028	00	Mal Pecaó
08	08	01	01	06	029	00	Chavoncito
<b>08</b>	<b>08</b>	<b>01</b>	<b>01</b>	<b>07</b>	<b>000</b>	<b>00</b>	<b>Magarín</b>
08	08	01	01	07	001	00	Los Carlos
08	08	01	01	07	002	00	Peña Blanca Afuera
08	08	01	01	07	003	00	Peña Blanca Adentro
08	08	01	01	07	004	00	Agua Clara
08	08	01	01	07	005	00	Magarín Abajo
08	08	01	01	07	006	00	Mancorneta
08	08	01	01	07	007	00	Bejucal
08	08	01	01	07	008	00	Jobo Dulce Adentro
08	08	01	01	07	009	00	Jobo Dulce Afuera
08	08	01	01	07	010	00	Saguatico
08	08	01	01	07	011	00	Las Agustinas
08	08	01	01	07	012	00	Quaiquía
08	08	01	01	07	013	00	Las Uvas
<b>08</b>	<b>08</b>	<b>01</b>	<b>01</b>	<b>08</b>	<b>000</b>	<b>00</b>	<b>Mata de Palma</b>
08	08	01	01	08	001	00	Mata del Toro
08	08	01	01	08	002	00	La Bija
08	08	01	01	08	003	00	Batey Castillo
08	08	01	01	08	004	00	Arroyo Blanco
08	08	01	01	08	005	00	Batey Carlos Torres

Región	Provincia	Municipio	Distrito municipal	Sección	Barrio/paraje	Sub-barrio	Toponimia o Nombre
08	08	01	01	08	006	00	Cañada del Agua
08	08	01	01	08	007	00	Batey Paraíso Dos
08	08	01	01	08	008	00	Batey Haití
08	08	01	01	08	009	00	Batey los Blocks de Haití
08	08	01	01	08	010	00	Campo Alegre
08	08	01	01	08	011	00	Batey Bella Vista
08	08	01	01	08	012	00	Las Yayas
08	08	01	01	08	013	00	Casabe
08	08	01	01	08	014	00	Guacaya
08	08	01	01	08	015	00	Batey los Riseles o Rieles
08	08	01	01	08	016	00	Batey El Guaral
08	08	01	01	08	017	00	San Miguel
08	08	01	01	08	018	00	Batey Polonio
08	08	01	01	08	019	00	Alemán
08	08	01	01	08	020	00	Gorreta
08	08	01	01	08	021	00	Piedra Grande
08	08	01	01	08	022	00	Solanito
08	08	01	01	08	023	00	La Guázuma
08	08	01	01	08	024	00	El Caimito
08	08	01	01	08	025	00	Sanabia
08	08	01	01	08	026	00	Mata de Palma
<b>08</b>	<b>08</b>	<b>01</b>	<b>01</b>	<b>09</b>	<b>000</b>	<b>00</b>	<b>Anamá</b>
08	08	01	01	09	001	00	Anamá
08	08	01	01	09	002	00	Matencio
08	08	01	01	09	003	00	Rincón de Mesa
08	08	01	01	09	004	00	Las Palmillas
08	08	01	01	09	005	00	El Prado
08	08	01	01	09	006	00	Las Matas
08	08	01	01	09	007	00	El Cerrito
08	08	01	01	09	008	00	Las dos Bocas
08	08	01	01	09	009	00	Las Tunas
08	08	01	01	09	010	00	Lagunita
08	08	01	01	09	011	00	Kilómetro 7
08	08	01	01	09	012	00	La Mayita
08	08	01	01	09	013	00	Batey Guayquía
08	08	01	01	09	014	00	Loma de Pinto
08	08	01	01	09	015	00	San Lorenzo
08	08	01	01	09	016	00	Loma Tabaco
08	08	01	01	09	017	00	Cibahuete
08	08	01	01	09	018	00	San Miguel
08	08	01	01	09	019	00	Las Lajas
08	08	01	01	09	020	00	Los Chivos
08	08	01	01	09	021	00	La Jíquima
08	08	01	01	09	022	00	Los Pajones
<b>08</b>	<b>08</b>	<b>01</b>	<b>02</b>	<b>00</b>	<b>000</b>	<b>00</b>	<b>Pedro Sánchez (DM)</b>
<b>08</b>	<b>08</b>	<b>01</b>	<b>02</b>	<b>01</b>	<b>000</b>	<b>00</b>	<b>Pedro Sánchez (Zona urbana)</b>
<b>08</b>	<b>08</b>	<b>01</b>	<b>02</b>	<b>01</b>	<b>001</b>	<b>00</b>	<b>Pedro Sánchez o Centro del Pueblo</b>
08	08	01	02	01	001	01	Pedro Sánchez o Centro del Pueblo
<b>08</b>	<b>08</b>	<b>01</b>	<b>02</b>	<b>01</b>	<b>002</b>	<b>00</b>	<b>Campo de Tiro</b>
08	08	01	02	01	002	01	Campo de Tiro
08	08	01	02	01	002	02	Canta Maco
<b>08</b>	<b>08</b>	<b>01</b>	<b>02</b>	<b>01</b>	<b>003</b>	<b>00</b>	<b>Pavín</b>
08	08	01	02	01	003	01	Pavín
<b>08</b>	<b>08</b>	<b>01</b>	<b>02</b>	<b>01</b>	<b>004</b>	<b>00</b>	<b>Julio Gúillamo</b>
08	08	01	02	01	004	01	Julio Gúillamo
08	08	01	02	01	004	02	La Cana
08	08	01	02	01	004	03	Otilia Guzmán
<b>08</b>	<b>08</b>	<b>01</b>	<b>02</b>	<b>02</b>	<b>000</b>	<b>00</b>	<b>Isabelita</b>
08	08	01	02	02	001	00	Los Botados
08	08	01	02	02	002	00	Guazumilla

Región	Provincia	Municipio	Distrito municipal	Sección	Barrio/paraje	Sub-barrio	Toponimia o Nombre
08	08	01	02	02	003	00	Buenos Aires
08	08	01	02	02	004	00	Los Bejucos
08	08	01	02	02	005	00	Los Cafés
08	08	01	02	02	006	00	La Piedra
08	08	01	02	02	007	00	Caciquillo
08	08	01	02	02	008	00	Piedra Blanca
08	08	01	02	02	009	00	Los Altos Grandes
08	08	01	02	02	010	00	La Jina
08	08	01	02	02	011	00	Los Corsos
08	08	01	02	02	012	00	Higo Barbú
08	08	01	02	02	013	00	Sabana de Pedro Sánchez
08	08	01	02	02	014	00	La Ceibita
08	08	01	02	02	015	00	Los Rincones
08	08	01	02	02	016	00	Isabelita
08	08	01	02	02	017	00	Cienagatuamo
08	08	01	02	02	018	00	Ceiba del Agua (Cañada Honda)
<b>08</b>	<b>08</b>	<b>01</b>	<b>02</b>	<b>03</b>	<b>000</b>	<b>00</b>	<b>Pedro Sánchez</b>
08	08	01	02	03	001	00	La Troncha
08	08	01	02	03	002	00	Kilómetro 2
08	08	01	02	03	003	00	Kilómetro 8
08	08	01	02	03	004	00	Cocuyo
08	08	01	02	03	005	00	El Grumo
08	08	01	02	03	006	00	Hato Santiago
08	08	01	02	03	007	00	Las 13
08	08	01	02	03	008	00	Lomas de Limón
08	08	01	02	03	009	00	Florencio
08	08	01	02	03	010	00	Maguá o Majagua
08	08	01	02	03	011	00	Kilómetro 9
08	08	01	02	03	012	00	Kilómetro 14
08	08	01	02	03	013	00	La Puerta Blanca
08	08	01	02	03	014	00	Gimió el Buey
08	08	01	02	03	015	00	Cabirma Clara
08	08	01	02	03	016	00	Arroyo Piedra
08	08	01	02	03	017	00	Hoyo de la Cigua
08	08	01	02	03	018	00	El Batey Isabelita
08	08	01	02	03	019	00	Loma la Herradura
08	08	01	02	03	020	00	Los Plátanos
08	08	01	02	03	021	00	Kilómetro 3
08	08	01	02	03	022	00	Kilómetro 1
<b>08</b>	<b>08</b>	<b>01</b>	<b>03</b>	<b>00</b>	<b>000</b>	<b>00</b>	<b>San Francisco-Vicentillo (DM)</b>
<b>08</b>	<b>08</b>	<b>01</b>	<b>03</b>	<b>01</b>	<b>000</b>	<b>00</b>	<b>Vicentillo (Zona urbana)</b>
08	08	01	03	01	001	00	Vicentillo
08	08	01	03	01	001	01	Vicentillo
08	08	01	03	01	001	02	Caña Honda
<b>08</b>	<b>08</b>	<b>01</b>	<b>03</b>	<b>02</b>	<b>000</b>	<b>00</b>	<b>Yabón</b>
08	08	01	03	02	001	00	La Pocilga
08	08	01	03	02	002	00	Palma el Gallo
08	08	01	03	02	003	00	Palo Seco
08	08	01	03	02	004	00	Los Ranchitos
08	08	01	03	02	005	00	Limoncillo
08	08	01	03	02	006	00	Los Mampurrios
08	08	01	03	02	007	00	Los Brazos
08	08	01	03	02	008	00	Tedeche
08	08	01	03	02	009	00	Arroyón
08	08	01	03	02	010	00	La Culebra
08	08	01	03	02	011	00	Camarón
08	08	01	03	02	012	00	Rompe Trapo
08	08	01	03	02	013	00	Cascajito
08	08	01	03	02	014	00	El 16
08	08	01	03	02	015	00	Yabón

Región	Provincia	Municipio	Distrito municipal	Sección	Barrio/paraje	Sub-barrio	Toponimia o Nombre
<b>08</b>	<b>08</b>	<b>01</b>	<b>03</b>	<b>03</b>	<b>000</b>	<b>00</b>	<b>El Cercado</b>
08	08	01	03	03	001	00	El Cercado
08	08	01	03	03	002	00	La Loreta
08	08	01	03	03	003	00	Rancho 2
08	08	01	03	03	004	00	Rancho o Rancho 1
08	08	01	03	03	005	00	Las Tunas
08	08	01	03	03	006	00	Rancho Chiquito
08	08	01	03	03	007	00	Garantía
08	08	01	03	03	008	00	Doña Ana o Cueva de Doña Ana
08	08	01	03	03	009	00	El Corozal
08	08	01	03	03	010	00	El Peñón
08	08	01	03	03	011	00	Mala Muerte
08	08	01	03	03	012	00	El Jobo
08	08	01	03	03	013	00	La Guajaba
08	08	01	03	03	014	00	Los Macos
08	08	01	03	03	015	00	Cañada Mala
08	08	01	03	03	016	00	Bibiana
08	08	01	03	03	017	00	La Culebra
08	08	01	03	03	018	00	El Perico
08	08	01	03	03	019	00	Loma Arenita
08	08	01	03	03	020	00	Paso Cibao
<b>08</b>	<b>08</b>	<b>01</b>	<b>04</b>	<b>00</b>	<b>000</b>	<b>00</b>	<b>Santa Lucía (DM)</b>
<b>08</b>	<b>08</b>	<b>01</b>	<b>04</b>	<b>01</b>	<b>000</b>	<b>00</b>	<b>Santa Lucía (Zona urbana)</b>
<b>08</b>	<b>08</b>	<b>01</b>	<b>04</b>	<b>01</b>	<b>001</b>	<b>00</b>	<b>Centro del Pueblo (La Higuera)</b>
08	08	01	04	01	001	01	Centro del Pueblo (La Higuera)
<b>08</b>	<b>08</b>	<b>01</b>	<b>04</b>	<b>01</b>	<b>002</b>	<b>00</b>	<b>Buenos Aires</b>
08	08	01	04	01	002	01	Buenos Aires
<b>08</b>	<b>08</b>	<b>01</b>	<b>04</b>	<b>01</b>	<b>003</b>	<b>00</b>	<b>La Ceniza</b>
08	08	01	04	01	003	01	La Ceniza
<b>08</b>	<b>08</b>	<b>01</b>	<b>04</b>	<b>01</b>	<b>004</b>	<b>00</b>	<b>Vietnam</b>
08	08	01	04	01	004	01	Vietnam
<b>08</b>	<b>08</b>	<b>01</b>	<b>04</b>	<b>01</b>	<b>005</b>	<b>00</b>	<b>La Cuadra</b>
08	08	01	04	01	005	01	La Cuadra
<b>08</b>	<b>08</b>	<b>01</b>	<b>04</b>	<b>01</b>	<b>006</b>	<b>00</b>	<b>Rincón Bellaco</b>
08	08	01	04	01	006	01	Rincón Bellaco
<b>08</b>	<b>08</b>	<b>01</b>	<b>04</b>	<b>02</b>	<b>000</b>	<b>00</b>	<b>El Pintado</b>
08	08	01	04	02	001	00	El Pintado
08	08	01	04	02	002	00	Kilómetro 8
08	08	01	04	02	003	00	Los Marmolejos
08	08	01	04	02	004	00	Los Pelao
08	08	01	04	02	005	00	El Salao o El Salado
08	08	01	04	02	006	00	El 90
08	08	01	04	02	007	00	El 91 o Batey La Gina
08	08	01	04	02	008	00	El 50
08	08	01	04	02	009	00	El 35
08	08	01	04	02	010	00	Altos de Peguero
<b>08</b>	<b>08</b>	<b>01</b>	<b>04</b>	<b>03</b>	<b>000</b>	<b>00</b>	<b>La Higuera</b>
08	08	01	04	03	001	00	Santa Rita
08	08	01	04	03	002	00	Los Aguaticos
08	08	01	04	03	003	00	Las Papitas
08	08	01	04	03	004	00	Los Maguelles
08	08	01	04	03	005	00	Kilómetro 10
08	08	01	04	03	006	00	La Higuera
<b>08</b>	<b>08</b>	<b>01</b>	<b>04</b>	<b>04</b>	<b>000</b>	<b>00</b>	<b>Santa Lucía</b>
08	08	01	04	04	001	00	Kilómetro 6
08	08	01	04	04	002	00	Yabana
08	08	01	04	04	003	00	Morales
08	08	01	04	04	004	00	Higuera Abajo
08	08	01	04	04	005	00	Santa Lucía
08	08	01	04	04	006	00	Batey Victoria

Región	Provincia	Municipio	Distrito municipal	Sección	Barrio/paraje	Sub-barrio	Toponimia o Nombre
08	08	01	04	04	007	00	Kilómetro 12
08	08	01	04	04	008	00	Batey Cascajito
08	08	01	04	04	009	00	Batey Alcides
08	08	01	04	04	010	00	Batey Brador 104
08	08	01	04	04	011	00	Batey 105
08	08	01	04	04	012	00	Batey 106
08	08	01	04	04	013	00	Batey La Florida
08	08	01	04	04	014	00	Batey 107
08	08	01	04	04	015	00	Batey La Cerca
08	08	01	04	04	016	00	Sabaneta
08	08	01	04	04	017	00	Chavón (Batey Cabo Haitiano)
08	08	01	04	04	018	00	Batey 108
08	08	01	04	04	019	00	Cañada Barrosa
08	08	01	04	04	020	00	El Algarrobal
08	08	01	04	04	021	00	La Palma
08	08	01	04	04	022	00	Kilómetro 5
08	08	01	04	04	023	00	Batey Callao
08	08	01	04	04	024	00	Cruce de Pavón
<b>08</b>	<b>08</b>	<b>02</b>	<b>00</b>	<b>00</b>	<b>000</b>	<b>00</b>	<b>Miches</b>
<b>08</b>	<b>08</b>	<b>02</b>	<b>01</b>	<b>00</b>	<b>000</b>	<b>00</b>	<b>Miches</b>
<b>08</b>	<b>08</b>	<b>02</b>	<b>01</b>	<b>01</b>	<b>000</b>	<b>00</b>	<b>Miches (Zona urbana)</b>
<b>08</b>	<b>08</b>	<b>02</b>	<b>01</b>	<b>01</b>	<b>001</b>	<b>00</b>	<b>Miramar</b>
08	08	02	01	01	001	01	Miramar
<b>08</b>	<b>08</b>	<b>02</b>	<b>01</b>	<b>01</b>	<b>002</b>	<b>00</b>	<b>Los Mameyes</b>
08	08	02	01	01	002	01	Los Mameyes
<b>08</b>	<b>08</b>	<b>02</b>	<b>01</b>	<b>01</b>	<b>003</b>	<b>00</b>	<b>Pueblo Abajo</b>
08	08	02	01	01	003	01	Pueblo Abajo
<b>08</b>	<b>08</b>	<b>02</b>	<b>01</b>	<b>01</b>	<b>004</b>	<b>00</b>	<b>Cementerio</b>
08	08	02	01	01	004	01	Cementerio
<b>08</b>	<b>08</b>	<b>02</b>	<b>01</b>	<b>01</b>	<b>005</b>	<b>00</b>	<b>La Jabilla</b>
08	08	02	01	01	005	01	La Jabilla
<b>08</b>	<b>08</b>	<b>02</b>	<b>01</b>	<b>01</b>	<b>006</b>	<b>00</b>	<b>Borinquen</b>
08	08	02	01	01	006	01	Borinquen
<b>08</b>	<b>08</b>	<b>02</b>	<b>01</b>	<b>01</b>	<b>007</b>	<b>00</b>	<b>Pueblo Nuevo</b>
08	08	02	01	01	007	01	Pueblo Nuevo
<b>08</b>	<b>08</b>	<b>02</b>	<b>01</b>	<b>01</b>	<b>008</b>	<b>00</b>	<b>Centro del Pueblo</b>
08	08	02	01	01	008	01	Centro del Pueblo
<b>08</b>	<b>08</b>	<b>02</b>	<b>01</b>	<b>01</b>	<b>009</b>	<b>00</b>	<b>Pueblo Arriba</b>
08	08	02	01	01	009	01	Pueblo Arriba
<b>08</b>	<b>08</b>	<b>02</b>	<b>01</b>	<b>01</b>	<b>010</b>	<b>00</b>	<b>Los Franceses</b>
08	08	02	01	01	010	01	Los Franceses
08	08	02	01	01	010	02	Escuela Nueva
<b>08</b>	<b>08</b>	<b>02</b>	<b>01</b>	<b>01</b>	<b>011</b>	<b>00</b>	<b>Miches o Higüey</b>
08	08	02	01	01	011	01	Miches o Higüey
<b>08</b>	<b>08</b>	<b>02</b>	<b>01</b>	<b>01</b>	<b>012</b>	<b>00</b>	<b>La Boca</b>
08	08	02	01	01	012	01	La Boca
<b>08</b>	<b>08</b>	<b>02</b>	<b>01</b>	<b>01</b>	<b>013</b>	<b>00</b>	<b>El Matadero</b>
08	08	02	01	01	013	01	El Matadero
<b>08</b>	<b>08</b>	<b>02</b>	<b>01</b>	<b>01</b>	<b>014</b>	<b>00</b>	<b>El Hospital</b>
08	08	02	01	01	014	01	El Hospital
<b>08</b>	<b>08</b>	<b>02</b>	<b>01</b>	<b>01</b>	<b>015</b>	<b>00</b>	<b>Asfalto</b>
08	08	02	01	01	015	01	Asfalto
<b>08</b>	<b>08</b>	<b>02</b>	<b>01</b>	<b>02</b>	<b>000</b>	<b>00</b>	<b>El Morro</b>
08	08	02	01	02	001	00	Kilómetro 1
08	08	02	01	02	002	00	Kilómetro 7
08	08	02	01	02	003	00	Los Mameyes
08	08	02	01	02	004	00	Kilómetro 10
08	08	02	01	02	005	00	Kilómetro 8
08	08	02	01	02	006	00	Las Tres Palmas
08	08	02	01	02	007	00	Arroyo Santiago



Región	Provincia	Municipio	Distrito municipal	Sección	Barrio/paraje	Sub-barrio	Toponimia o Nombre
08	08	02	01	02	008	00	Los Franceses
08	08	02	01	02	009	00	Monte Claro
08	08	02	01	02	010	00	El Jobo
08	08	02	01	02	011	00	Kilómetro 6
08	08	02	01	02	012	00	Kilómetros 11, 12 y 13
08	08	02	01	02	013	00	El Morro
08	08	02	01	02	014	00	Las Cuchillas
08	08	02	01	02	015	00	Kilómetro 14
08	08	02	01	02	016	00	Kilómetro 2
08	08	02	01	02	017	00	Kilómetro 3
08	08	02	01	02	018	00	Kilómetro 4
<b>08</b>	<b>08</b>	<b>02</b>	<b>02</b>	<b>00</b>	<b>000</b>	<b>00</b>	<b>El Cedro (DM)</b>
<b>08</b>	<b>08</b>	<b>02</b>	<b>02</b>	<b>01</b>	<b>000</b>	<b>00</b>	<b>El Cedro (Zona urbana)</b>
<b>08</b>	<b>08</b>	<b>02</b>	<b>02</b>	<b>01</b>	<b>001</b>	<b>00</b>	<b>21 de Enero</b>
08	08	02	02	01	001	01	21 de Enero
<b>08</b>	<b>08</b>	<b>02</b>	<b>02</b>	<b>01</b>	<b>002</b>	<b>00</b>	<b>Cuarón</b>
08	08	02	02	01	002	01	Cuarón
<b>08</b>	<b>08</b>	<b>02</b>	<b>02</b>	<b>01</b>	<b>003</b>	<b>00</b>	<b>Mono Mojao</b>
08	08	02	02	01	003	01	Mono Mojao
08	08	02	02	01	003	02	Yagrumos
<b>08</b>	<b>08</b>	<b>02</b>	<b>02</b>	<b>01</b>	<b>004</b>	<b>00</b>	<b>Rabo de Chivo</b>
08	08	02	02	01	004	01	Rabo de Chivo
<b>08</b>	<b>08</b>	<b>02</b>	<b>02</b>	<b>02</b>	<b>000</b>	<b>00</b>	<b>Las Lisas</b>
08	08	02	02	02	001	00	Cuchareta
08	08	02	02	02	002	00	Guaco
08	08	02	02	02	003	00	Los Guineos
08	08	02	02	02	004	00	Las Lisas
08	08	02	02	02	005	00	Sabana de Nisibón
08	08	02	02	02	006	00	La Llovedera
08	08	02	02	02	007	00	El Loro
<b>08</b>	<b>08</b>	<b>02</b>	<b>02</b>	<b>03</b>	<b>000</b>	<b>00</b>	<b>Guaraguao</b>
08	08	02	02	03	001	00	El Perro
08	08	02	02	03	002	00	El Hato
08	08	02	02	03	003	00	Río Arriba
08	08	02	02	03	004	00	Las Cabirmas
08	08	02	02	03	005	00	Los dos Ríos
08	08	02	02	03	006	00	Los Guayacanes
08	08	02	02	03	007	00	El Colorao
08	08	02	02	03	008	00	La Mina
08	08	02	02	03	009	00	Los Hicacos Blancos
08	08	02	02	03	010	00	Los Urabos
08	08	02	02	03	011	00	El Guaraguao
08	08	02	02	03	012	00	El Oro
08	08	02	02	03	013	00	Cuarón
08	08	02	02	03	014	00	El Jovero
08	08	02	02	03	015	00	Altamira
08	08	02	02	03	016	00	Los Cuatro Caminos
<b>08</b>	<b>08</b>	<b>02</b>	<b>03</b>	<b>00</b>	<b>000</b>	<b>00</b>	<b>La Gina (DM)</b>
<b>08</b>	<b>08</b>	<b>02</b>	<b>03</b>	<b>01</b>	<b>000</b>	<b>00</b>	<b>La Gina (Zona urbana)</b>
<b>08</b>	<b>08</b>	<b>02</b>	<b>03</b>	<b>01</b>	<b>001</b>	<b>00</b>	<b>Centro del Pueblo o La Gina</b>
08	08	02	03	01	001	01	Centro del Pueblo o La Gina
08	08	02	03	01	001	02	De Chivo
08	08	02	03	01	001	03	Los Aguaticos
08	08	02	03	01	001	04	Manomán
<b>08</b>	<b>08</b>	<b>02</b>	<b>03</b>	<b>01</b>	<b>002</b>	<b>00</b>	<b>Juan Pablo Duarte o La Jagua</b>
08	08	02	03	01	002	01	Juan Pablo Duarte o La Jagua
08	08	02	03	01	002	02	Los Guandules
<b>08</b>	<b>08</b>	<b>02</b>	<b>03</b>	<b>01</b>	<b>003</b>	<b>00</b>	<b>Pueblo Nuevo</b>
08	08	02	03	01	003	01	Pueblo Nuevo
08	08	02	03	01	003	02	Los Coquitos

Región	Provincia	Municipio	Distrito municipal	Sección	Barrio/paraje	Sub-barrio	Toponimia o Nombre
08	08	02	03	01	004	00	Proyecto Arrocero
08	08	02	03	01	004	01	Proyecto Arrocero
<b>08</b>	<b>08</b>	<b>02</b>	<b>03</b>	<b>02</b>	<b>000</b>	<b>00</b>	<b>La Culebra</b>
08	08	02	03	02	001	00	La Culebra
08	08	02	03	02	002	00	Arroyo Rico
08	08	02	03	02	003	00	26 de Enero
08	08	02	03	02	004	00	Jayán
08	08	02	03	02	005	00	La Mireya
08	08	02	03	02	006	00	La Gina

**Leyenda:**

Simbología	Categoría
	Provincia
	Municipio general
	Municipio
	Distrito Municipal <b>(DM)</b>
	Nombre de zona urbana
	Sección rural
<b>(S. D.)</b>	Sin delimitar el área territorial

**Nota:**

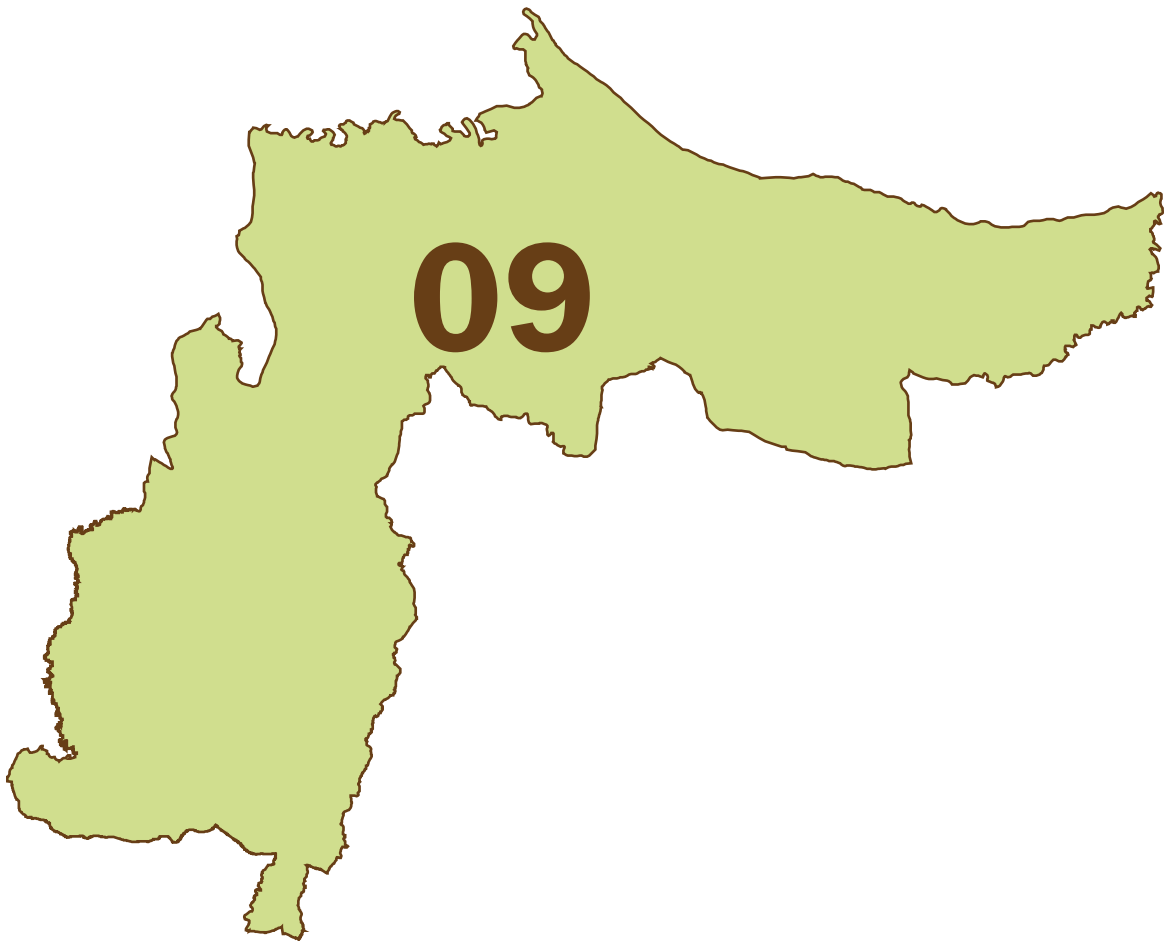
- 1: El Municipio general, comprende al área territorial del municipio con sus respectivos distritos municipales.
- 2: El Municipio, comprende al área territorial que circunscribe al municipio y se identifica en el tercer par de códigos con el 01.

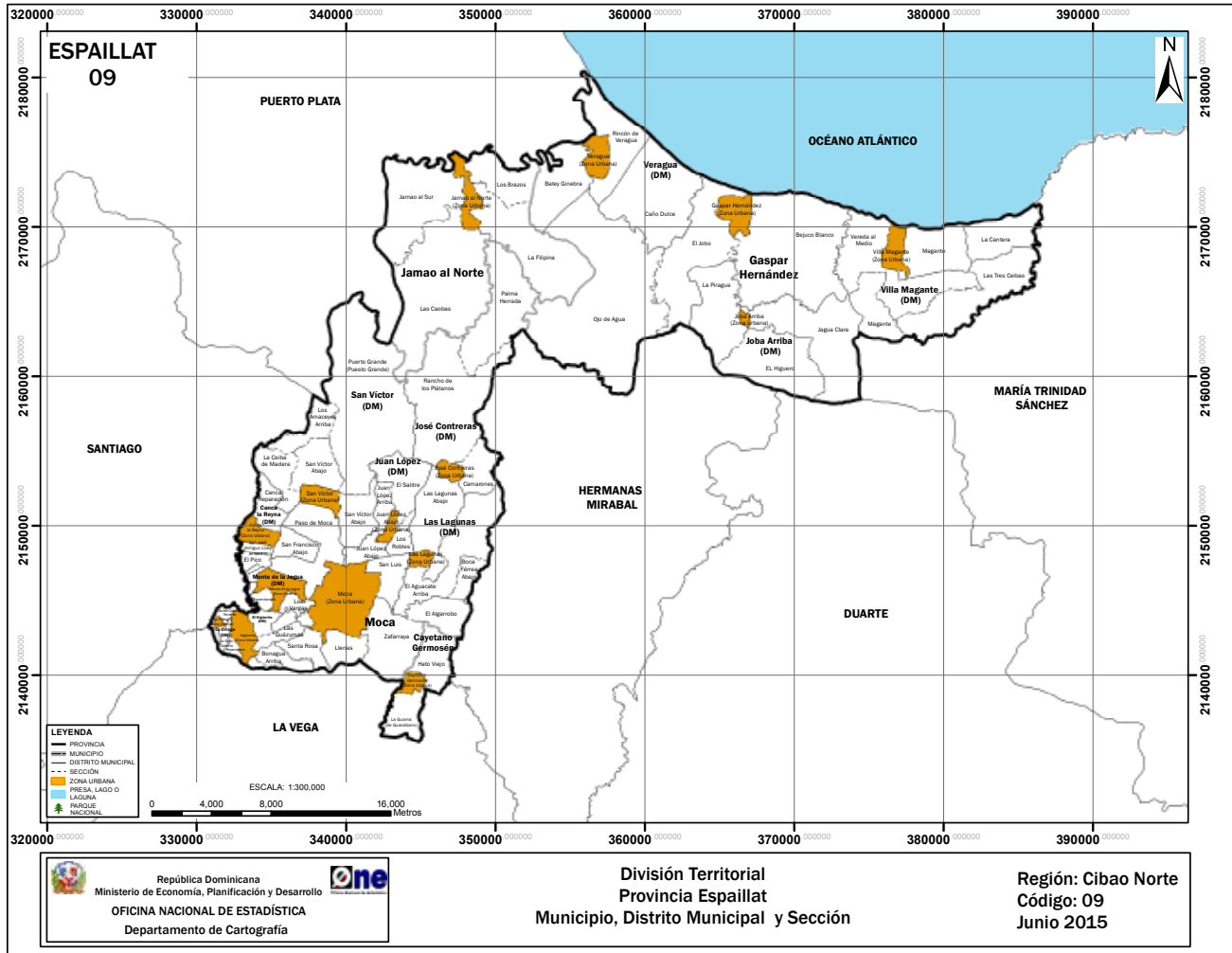


---

---

# ESPAILLAT





## ESPAILLAT

### Ubicación geográfica

Está situada en la región Cibao Norte; su común cabecera es el municipio Moca. Limita al norte con el océano Atlántico, al este con la provincia María Trinidad Sánchez, al sur con las provincias Hermanas Mirabal (Salcedo) y La Vega, al oeste con la provincia Santiago y al noroeste con la provincia Puerto Plata. Su posición astronómica es entre 19° 30' latitud norte y 70° 27' longitud oeste.

### Extensión territorial

842.96 km<sup>2</sup>.

### Población (Censo 2010)

231,938 habitantes.

### Densidad poblacional

275 hab/km<sup>2</sup>.

### División territorial política

Es la provincia número 09. Constituida por 4 municipios, 11 distritos municipales, 50 secciones, 299 parajes, 115 barrios y 165 sub-barrios.

### Antecedentes históricos

Las tradiciones populares señalan el matrimonio de Marquita Ferreras y un francés apodado Musú y de apellido García como los primeros pobladores de Moca, sección rural de la provincia La Vega, quienes después de haber contraído matrimonio se asentaron en una localidad nombrada San Luis. Este lugar comenzó a llamarse Alto de Ferreras, por ser habitado por Marquita Ferreras.

El origen del nombre Moca (cabecera de la provincia) tiene varios significados, entre ellos: que la palabra Moca significa árbol que se da a la orilla de los ríos o que el vocablo Moca se deriva del nombre del café tipo "Mocca", que se asocia a la ciudad de Mocha en Yemen, donde hace siglos operaba el principal puerto de embarque de café de Oriente Medio.

En la revolución civil de 1857-58 durante el gobierno de Buenaventura Báez, en la región del Cibao las personas más distinguidas del pensamiento liberal crearon la Asamblea Constituyente, que se instaló en la ciudad de Moca el 7 de diciembre de 1857. El propósito era darle carácter legal al frustrado gobierno encabezado por el Presidente José Desiderio Valverde, a quien Pedro Santana le dio un golpe de Estado, pasando este último a ser Presidente de la República por tercera vez.

Mediante la Ley N.º 2338 de fecha 29 de mayo de 1885, fue declarada provincia por resolución del Congreso Nacional con el nombre Espaillat, con las comunes de Moca, San Francisco de Macorís, San Antonio de Yuna y Matanzas, y el cantón de Juana Núñez. La villa Moca era la cabecera de provincia. Se le dio este nombre para honrar la memoria de uno de los dominicanos más civilistas, el prócer Don Ulises Francisco Espaillat.

Mediante Ley N.º 5220 sobre División Territorial, promulgada el 21 de septiembre de 1959, mantuvo su estatus de provincia con solo dos municipios, Moca y Gaspar Hernández; y un distrito municipal, José Contreras.

La evolución territorial que han tenido la provincia y sus municipios a lo largo de su historia tiene como soporte las leyes que les dieron origen, mostradas a continuación:

FECHA CREACIÓN	N.º Ley	UNIDAD TERRITORIAL	NOMBRE
<b>29-05-1885</b>	<b>2338</b>	<b>Provincia</b>	<b>Espailat</b>
24-07-1844	14 +	Municipio	Moca
9-06-1845	40 c	Municipio	Moca
13-05-1954	3824	Distrito municipal	José Contreras
13-01-1988	05-88	Distrito municipal	San Víctor
22-12-2000	140-00	Distrito municipal	Juan López
31-12-2001	221-01	Distrito municipal	Las Lagunas
5-02-2004	100-04	Distrito municipal	Canca la Reina
09-12-2003	185-03	Distrito municipal	El Higüerito
09-12-2003	186-03	Distrito municipal	Monte de la Jagua
09-12-2003	187-03	Distrito municipal	La Ortega
9-03-1987	23-87	Municipio	Cayetano Germosén
9-9-1907	4803 c	Municipio	Gaspar Hernández
31-12-93	47-93	Distrito municipal	Joba Arriba
16-11-1999	107-99	Distrito municipal	Veragua
3-02-2006	15-06	Distrito municipal	Villa Magante
25-05-2001	97-01	Municipio	Jamao al Norte

**Nota:** Las unidades territoriales que tienen dos asignaciones de leyes, fueron creadas mediante decreto o resolución, luego esta elevación se ratificó mediante ley constitucional.

**Simbología:** + Decreto

c Constitución de la República

### Relieve

- Sistema montañoso: Cordillera Septentrional.
- Elevaciones: Loma El Mogote con 967 m, Alto de Jagua Clara, Cucurucho, El Placer y Piedra la Candela.

### Hidrografía

- Ríos: Piedra, Joba, Veragua, Jamao, Partido, Lacey, Yásica, Magante y Jamao.
- Lagunas: Brugal, Desarete y Picadosa.

### Clima

Muy húmedo de bosque, húmedo de bosque y tropical húmedo de bosque. Registra una temperatura media anual de 25.2°C y una precipitación media anual de 1,157 mm<sup>3</sup>.

**División territorial de la provincia Espaillat  
República Dominicana, 2015**

Región	Provincia	Municipio	Distrito municipal	Sección	Barrio/paraje	Sub-barrio	Toponimia o Nombre
<b>01</b>	<b>09</b>	<b>00</b>	<b>00</b>	<b>00</b>	<b>000</b>	<b>00</b>	<b>Espaillat</b>
01	09	01	00	00	000	00	<b>Moca</b>
01	09	01	01	00	000	00	<b>Moca</b>
01	09	01	01	01	000	00	<b>Moca (Zona urbana)</b>
01	09	01	01	01	001	00	<b>Nuevo Puerto Rico</b>
01	09	01	01	01	001	01	Nuevo Puerto Rico
01	09	01	01	01	001	02	Marién García
01	09	01	01	01	001	03	Residencial Michell
01	09	01	01	01	001	04	Residencial Irka
01	09	01	01	01	001	05	Residencial Boca de Moca
01	09	01	01	01	002	00	<b>José Horacio Rodríguez</b>
01	09	01	01	01	002	01	José Horacio Rodríguez
01	09	01	01	01	003	00	<b>El Muerto Borracho Cervantes</b>
01	09	01	01	01	003	01	El Muerto Borracho Cervantes
01	09	01	01	01	003	02	Villa Bachola
01	09	01	01	01	004	00	<b>Puerto Rico Viejo</b>
01	09	01	01	01	004	01	Puerto Rico Viejo
01	09	01	01	01	004	02	Lotificación Victoriana
01	09	01	01	01	005	00	<b>Juan Lopito</b>
01	09	01	01	01	005	01	Juan Lopito
01	09	01	01	01	006	00	<b>Los Cáceres</b>
01	09	01	01	01	006	01	Los Cáceres
01	09	01	01	01	006	02	Habitación Los Cáceres
01	09	01	01	01	007	00	<b>Militar</b>
01	09	01	01	01	007	01	Militar
01	09	01	01	01	007	02	Fortaleza 2 de Mayo
01	09	01	01	01	008	00	<b>Centro de la Ciudad</b>
01	09	01	01	01	008	01	Centro de la Ciudad
01	09	01	01	01	009	00	<b>Guachupita</b>
01	09	01	01	01	009	01	Guachupita
01	09	01	01	01	009	02	Los Mangos
01	09	01	01	01	009	03	Centro de la Ciudad
01	09	01	01	01	010	00	<b>Urbanización Estela</b>
01	09	01	01	01	010	01	Urbanización Estela
01	09	01	01	01	011	00	<b>Sal si Puedes</b>
01	09	01	01	01	011	01	Sal si Puedes
01	09	01	01	01	011	02	Hoyo de Meregildo
01	09	01	01	01	012	00	<b>Guaucí</b>
01	09	01	01	01	012	01	Guaucí
01	09	01	01	01	012	02	Residencial Calaf II
01	09	01	01	01	013	00	<b>Mejoramiento Social</b>
01	09	01	01	01	013	01	Mejoramiento Social
01	09	01	01	01	014	00	<b>Urbanización del Este</b>
01	09	01	01	01	014	01	Urbanización del Este
01	09	01	01	01	015	00	<b>Villa Elsa</b>
01	09	01	01	01	015	01	Residencial Villa Elsa
01	09	01	01	01	015	02	Villa Elsa II
01	09	01	01	01	015	03	Villa Elsa III
01	09	01	01	01	015	04	Villa Graciela
01	09	01	01	01	015	05	El Zoológico
01	09	01	01	01	016	00	<b>La Piscina</b>
01	09	01	01	01	016	01	La Piscina
01	09	01	01	01	017	00	<b>Roque Dabas</b>
01	09	01	01	01	017	01	Roque Dabas
01	09	01	01	01	018	00	<b>Villa Olga</b>
01	09	01	01	01	018	01	Villa Olga
01	09	01	01	01	019	00	<b>Mairosa</b>
01	09	01	01	01	019	01	Mairosa



Región	Provincia	Municipio	Distrito municipal	Sección	Barrio/paraje	Sub-barrio	Toponimia o Nombre
01	09	01	01	01	020	00	Residencial Moca (Maco Toribio o Maco Tibio)
01	09	01	01	01	020	01	Residencial Moca (Maco Toribio o Maco Tibio)
01	09	01	01	01	021	00	<b>La Milagrosa</b>
01	09	01	01	01	021	01	La Milagrosa
01	09	01	01	01	022	00	<b>Las Flores</b>
01	09	01	01	01	022	01	Las Flores
01	09	01	01	01	023	00	<b>Don Bosco</b>
01	09	01	01	01	023	01	Don Bosco
01	09	01	01	01	024	00	<b>Guaucí Abajo</b>
01	09	01	01	01	024	01	Guaucí Abajo
01	09	01	01	01	024	02	Residencial Evans Luis
01	09	01	01	01	024	03	30 de Mayo
01	09	01	01	01	025	00	<b>Residencial Calaf I</b>
01	09	01	01	01	025	01	Residencial Calaf I
01	09	01	01	01	026	00	<b>Los Panchos</b>
01	09	01	01	01	026	01	Los Panchos
01	09	01	01	01	027	00	<b>Juan de Dios</b>
01	09	01	01	01	027	01	Juan de Dios
01	09	01	01	01	028	00	<b>La Joyita</b>
01	09	01	01	01	028	01	La Joyita
01	09	01	01	01	029	00	<b>Villa Carolina I</b>
01	09	01	01	01	029	01	Villa Carolina I
01	09	01	01	01	030	00	<b>Villa Carolina II</b>
01	09	01	01	01	030	01	Villa Carolina II
01	09	01	01	01	031	00	<b>El Corozo</b>
01	09	01	01	01	031	01	El Corozo
01	09	01	01	01	032	00	<b>Los Maestros</b>
01	09	01	01	01	032	01	Los Maestros
01	09	01	01	01	033	00	<b>Eurípides</b>
01	09	01	01	01	033	01	Eurípides
01	09	01	01	01	033	02	Urbanización Eurípides Durán II
01	09	01	01	01	033	03	Urbanización Lolita
01	09	01	01	01	033	04	Residencial Villa Carolín
01	09	01	01	01	034	00	<b>Quijá Quieta</b>
01	09	01	01	01	034	01	Quijá Quieta
01	09	01	01	01	035	00	<b>El Caimito</b>
01	09	01	01	01	035	01	El Caimito
01	09	01	01	01	035	02	El Caimito del Hospital
01	09	01	01	01	035	03	Villa Emely
01	09	01	01	01	035	04	El Caimito de la Rosario
01	09	01	01	01	035	05	Respaldo Amelia
01	09	01	01	01	036	00	<b>Urbanización Yenny María I</b>
01	09	01	01	01	036	01	Urbanización Yenny María I
01	09	01	01	01	037	00	<b>Urbanización Yenny María II</b>
01	09	01	01	01	037	01	Urbanización Yenny María II
01	09	01	01	01	038	00	<b>Villa Estancia Nueva</b>
01	09	01	01	01	038	01	Villa Estancia Nueva
01	09	01	01	01	039	00	<b>Los López</b>
01	09	01	01	01	039	01	Los López I
01	09	01	01	01	039	02	Los López II
01	09	01	01	01	039	03	Los López III
01	09	01	01	01	039	04	Flora
01	09	01	01	01	040	00	<b>Miguel A. Michel</b>
01	09	01	01	01	040	01	Miguel A. Michel
01	09	01	01	01	041	00	<b>Residencial Alexandra</b>
01	09	01	01	01	041	01	Residencial Alexandra
01	09	01	01	01	042	00	<b>Milito</b>
01	09	01	01	01	042	01	Milito

Región	Provincia	Municipio	Distrito municipal	Sección	Barrio/paraje	Sub-barrio	Toponimia o Nombre
01	09	01	01	01	043	00	Villa Carolina III
01	09	01	01	01	043	01	Villa Carolina III
01	09	01	01	01	044	00	Villa Carolina IV
01	09	01	01	01	044	01	Villa Carolina IV
01	09	01	01	01	045	00	Nueva Suiza
01	09	01	01	01	045	01	Nueva Suiza
01	09	01	01	01	045	02	Juana Saltitopa
01	09	01	01	01	046	00	Residencial Moronta
01	09	01	01	01	046	01	Residencial Moronta
01	09	01	01	01	046	02	Urbanización Lama
01	09	01	01	01	046	03	Industria de Alimento
01	09	01	01	01	047	00	Los Cocos
01	09	01	01	01	047	01	Los Cocos
01	09	01	01	01	047	02	Villa Esmeralda
01	09	01	01	01	048	00	Villa Caimito
01	09	01	01	01	048	01	Villa Caimito
01	09	01	01	01	048	02	Residencial María del Carmen
01	09	01	01	01	048	03	Urbanización Ámbar
01	09	01	01	01	049	00	Pueblo Arriba
01	09	01	01	01	049	01	Pueblo Arriba
01	09	01	01	01	050	00	La Estación
01	09	01	01	01	050	01	La Estación
01	09	01	01	01	051	00	Los Loros
01	09	01	01	01	051	01	Los Loros
01	09	01	01	01	052	00	El Bolsillo
01	09	01	01	01	052	01	El Bolsillo
01	09	01	01	01	053	00	Altos de Chavón
01	09	01	01	01	053	01	Altos de Chavón
01	09	01	01	01	054	00	Manuel Rodríguez
01	09	01	01	01	054	01	Manuel Rodríguez
01	09	01	01	01	055	00	Los Torres
01	09	01	01	01	055	01	Los Torres
01	09	01	01	01	056	00	Villa Delia
01	09	01	01	01	056	01	Villa Delia
01	09	01	01	01	056	02	Los Cáceres
01	09	01	01	01	056	03	Estancia Nueva
01	09	01	01	01	057	00	El Cementerio
01	09	01	01	01	057	01	El Cementerio
01	09	01	01	01	058	00	San José
01	09	01	01	01	058	01	San José
01	09	01	01	01	058	02	Peje de Peña
01	09	01	01	01	059	00	Cementerio Municipal de Moca
01	09	01	01	01	059	01	Cementerio Municipal de Moca
01	09	01	01	01	060	00	De Foro
01	09	01	01	01	060	01	De Foro
01	09	01	01	01	060	02	Las Colinas
01	09	01	01	01	061	00	Los Profesionales
01	09	01	01	01	061	01	Los Profesionales
01	09	01	01	01	062	00	Montreal
01	09	01	01	01	062	01	Montreal
01	09	01	01	01	063	00	Batuto
01	09	01	01	01	063	01	Batuto
01	09	01	01	01	064	00	Los Octavios
01	09	01	01	01	064	01	Los Octavios
01	09	01	01	02	000	00	Zafarraya
01	09	01	01	02	001	00	Zafarraya
01	09	01	01	02	002	00	Los Cercados
01	09	01	01	02	003	00	La Chancleta
01	09	01	01	02	004	00	La Soledad
01	09	01	01	02	005	00	Cacique Soledad

Región	Provincia	Municipio	Distrito municipal	Sección	Barrio/paraje	Sub-barrio	Toponimia o Nombre
01	09	01	01	02	006	00	La Rosa de Moca
01	09	01	01	02	007	00	El Picacho
01	09	01	01	02	008	00	Caimito
<b>01</b>	<b>09</b>	<b>01</b>	<b>01</b>	<b>03</b>	<b>000</b>	<b>00</b>	<b>El Algarrobo</b>
01	09	01	01	03	001	00	Santa Eduvigis
01	09	01	01	03	002	00	Quebrada de la Jagua o de la Yagua
01	09	01	01	03	003	00	Los Cadillos
01	09	01	01	03	004	00	El Algarrobo
01	09	01	01	03	005	00	La Penda
<b>01</b>	<b>09</b>	<b>01</b>	<b>01</b>	<b>04</b>	<b>000</b>	<b>00</b>	<b>Llenas</b>
01	09	01	01	04	001	00	Los Hilario
01	09	01	01	04	002	00	El Corozo
01	09	01	01	04	003	00	Isleta
01	09	01	01	04	004	00	Llenas-Hinchas
<b>01</b>	<b>09</b>	<b>01</b>	<b>01</b>	<b>05</b>	<b>000</b>	<b>00</b>	<b>Paso de Moca</b>
01	09	01	01	05	001	00	San Francisco Arriba
01	09	01	01	05	002	00	Paso de Moca
01	09	01	01	05	003	00	La Ermita
01	09	01	01	05	004	00	Estancia Nueva Abajo
01	09	01	01	05	005	00	Barrancón
<b>01</b>	<b>09</b>	<b>01</b>	<b>01</b>	<b>06</b>	<b>000</b>	<b>00</b>	<b>San Luis</b>
01	09	01	01	06	001	00	Quebrada Honda
01	09	01	01	06	002	00	San Luis
01	09	01	01	06	003	00	Los Jengibres
01	09	01	01	06	004	00	Los Jengibres Abajo
01	09	01	01	06	005	00	La Piragua
<b>01</b>	<b>09</b>	<b>01</b>	<b>01</b>	<b>07</b>	<b>000</b>	<b>00</b>	<b>Santa Rosa</b>
01	09	01	01	07	001	00	Rincón de los Jiménez
01	09	01	01	07	002	00	Santa Rosa
01	09	01	01	07	003	00	La Playita
01	09	01	01	07	004	00	Los Bretones
01	09	01	01	07	005	00	La Furnia (Rincón de los Jiménez)
<b>01</b>	<b>09</b>	<b>01</b>	<b>02</b>	<b>00</b>	<b>000</b>	<b>00</b>	<b>José Contreras (DM)</b>
<b>01</b>	<b>09</b>	<b>01</b>	<b>02</b>	<b>01</b>	<b>000</b>	<b>00</b>	<b>José Contreras (Zona urbana)</b>
<b>01</b>	<b>09</b>	<b>01</b>	<b>02</b>	<b>01</b>	<b>001</b>	<b>00</b>	<b>Villa Trina</b>
01	09	01	02	01	001	01	Villa Trina
<b>01</b>	<b>09</b>	<b>01</b>	<b>02</b>	<b>02</b>	<b>000</b>	<b>00</b>	<b>Camaronés</b>
01	09	01	02	02	001	00	Camaronés Arriba
01	09	01	02	02	002	00	Los Guayuyos
01	09	01	02	02	003	00	La Encantada
01	09	01	02	02	004	00	Los Laureles
01	09	01	02	02	005	00	Camaronés Abajo
<b>01</b>	<b>09</b>	<b>01</b>	<b>02</b>	<b>03</b>	<b>000</b>	<b>00</b>	<b>Palma Herrada</b>
01	09	01	02	03	001	00	Palma Herrada
01	09	01	02	03	002	00	Las Golondrinas
01	09	01	02	03	003	00	El Limón
01	09	01	02	03	004	00	Los Bueyes
01	09	01	02	03	005	00	La Jagüita
01	09	01	02	03	006	00	Partido
<b>01</b>	<b>09</b>	<b>01</b>	<b>02</b>	<b>04</b>	<b>000</b>	<b>00</b>	<b>Rancho de los Plátanos</b>
01	09	01	02	04	001	00	Arroyo Blanco
01	09	01	02	04	002	00	Arroyo Blanco de los Rincones
01	09	01	02	04	003	00	La Higuera
01	09	01	02	04	004	00	Arroyo Bellaco
01	09	01	02	04	005	00	Los Cacaos
01	09	01	02	04	006	00	Los Tratraces
01	09	01	02	04	007	00	Arroyo Dichoso
01	09	01	02	04	008	00	La Yautía Arriba
01	09	01	02	04	009	00	La Yautía Abajo
01	09	01	02	04	010	00	Los Calderos

Región	Provincia	Municipio	Distrito municipal	Sección	Barrio/paraje	Sub-barrio	Toponimia o Nombre
01	09	01	02	04	011	00	Cola de Pato
01	09	01	02	04	012	00	Rancho de los Plátanos
01	09	01	02	04	013	00	Los Rincones
<b>01</b>	<b>09</b>	<b>01</b>	<b>03</b>	<b>00</b>	<b>000</b>	<b>00</b>	<b>San Víctor (DM)</b>
<b>01</b>	<b>09</b>	<b>01</b>	<b>03</b>	<b>01</b>	<b>000</b>	<b>00</b>	<b>San Víctor (Zona urbana)</b>
<b>01</b>	<b>09</b>	<b>01</b>	<b>03</b>	<b>01</b>	<b>001</b>	<b>00</b>	<b>San Víctor</b>
01	09	01	03	01	001	01	San Víctor
<b>01</b>	<b>09</b>	<b>01</b>	<b>03</b>	<b>01</b>	<b>002</b>	<b>00</b>	<b>Centro del Pueblo</b>
01	09	01	03	01	002	01	Centro del Pueblo
<b>01</b>	<b>09</b>	<b>01</b>	<b>03</b>	<b>01</b>	<b>003</b>	<b>00</b>	<b>Lambada</b>
01	09	01	03	01	003	01	Lambada
<b>01</b>	<b>09</b>	<b>01</b>	<b>03</b>	<b>01</b>	<b>004</b>	<b>00</b>	<b>San Antonio</b>
01	09	01	03	01	004	01	San Antonio
<b>01</b>	<b>09</b>	<b>01</b>	<b>03</b>	<b>01</b>	<b>005</b>	<b>00</b>	<b>San Víctor Abajo</b>
01	09	01	03	01	005	01	San Víctor Abajo
<b>01</b>	<b>09</b>	<b>01</b>	<b>03</b>	<b>02</b>	<b>000</b>	<b>00</b>	<b>San Víctor Abajo</b>
01	09	01	03	02	001	00	Guayabillo
01	09	01	03	02	002	00	San Víctor Arriba
01	09	01	03	02	003	00	Amapola
01	09	01	03	02	004	00	Cuero Duro
01	09	01	03	02	005	00	Madera
<b>01</b>	<b>09</b>	<b>01</b>	<b>03</b>	<b>03</b>	<b>000</b>	<b>00</b>	<b>Los Amaceyes Arriba</b>
01	09	01	03	03	001	00	La Cangrejera
01	09	01	03	03	002	00	La Lomota
01	09	01	03	03	003	00	Colorao
01	09	01	03	03	004	00	Los Amaceyes Arriba
<b>01</b>	<b>09</b>	<b>01</b>	<b>03</b>	<b>04</b>	<b>000</b>	<b>00</b>	<b>Puerto Grande (Puesto Grande)</b>
01	09	01	03	04	001	00	El Puente
01	09	01	03	04	002	00	Puesto Grande
01	09	01	03	04	003	00	El Limón
01	09	01	03	04	004	00	Alto de los Pozos
01	09	01	03	04	005	00	Las Cabirmas
01	09	01	03	04	006	00	Los Veintiuno
01	09	01	03	04	007	00	La Cumbre
01	09	01	03	04	008	00	Moquita
01	09	01	03	04	009	00	Loma Picada
01	09	01	03	04	010	00	El Caimito
01	09	01	03	04	011	00	El Sitio
01	09	01	03	04	012	00	El Catey
01	09	01	03	04	013	00	La Cumbre 2
<b>01</b>	<b>09</b>	<b>01</b>	<b>03</b>	<b>05</b>	<b>000</b>	<b>00</b>	<b>La Ceiba de Madera</b>
01	09	01	03	05	001	00	La Ceiba de Madera
<b>01</b>	<b>09</b>	<b>01</b>	<b>04</b>	<b>00</b>	<b>000</b>	<b>00</b>	<b>Juan López (DM)</b>
<b>01</b>	<b>09</b>	<b>01</b>	<b>04</b>	<b>01</b>	<b>000</b>	<b>00</b>	<b>Juan López (Zona urbana)</b>
<b>01</b>	<b>09</b>	<b>01</b>	<b>04</b>	<b>01</b>	<b>001</b>	<b>00</b>	<b>Centro del Pueblo o El Mamey</b>
01	09	01	04	01	001	01	Centro del Pueblo o El Mamey
01	09	01	04	01	001	02	Los Maos
<b>01</b>	<b>09</b>	<b>01</b>	<b>04</b>	<b>02</b>	<b>000</b>	<b>00</b>	<b>Juan López Abajo</b>
01	09	01	04	02	001	00	Juan López Abajo
01	09	01	04	02	002	00	Los González
01	09	01	04	02	003	00	Guaucí Arriba
01	09	01	04	02	004	00	Los Turcos
<b>01</b>	<b>09</b>	<b>01</b>	<b>04</b>	<b>03</b>	<b>000</b>	<b>00</b>	<b>Los Robles</b>
01	09	01	04	03	001	00	Los Robles
01	09	01	04	03	002	00	Los Pérez
01	09	01	04	03	003	00	Los Julines
01	09	01	04	03	004	00	Los Tejada
<b>01</b>	<b>09</b>	<b>01</b>	<b>04</b>	<b>04</b>	<b>000</b>	<b>00</b>	<b>Juan López Arriba</b>
01	09	01	04	04	001	00	Juan López Arriba
01	09	01	04	04	002	00	Los Cañafístol

Región	Provincia	Municipio	Distrito municipal	Sección	Barrio/paraje	Sub-barrio	Toponimia o Nombre
01	09	01	04	04	003	00	Los Camacho
01	09	01	04	04	004	00	San Caralampio
<b>01</b>	<b>09</b>	<b>01</b>	<b>04</b>	<b>05</b>	<b>000</b>	<b>00</b>	<b>El Salitre</b>
01	09	01	04	05	001	00	El Salitre
01	09	01	04	05	002	00	Los Naranjos
01	09	01	04	05	003	00	Pozo de la Palma
01	09	01	04	05	004	00	La Barca
<b>01</b>	<b>09</b>	<b>01</b>	<b>05</b>	<b>00</b>	<b>000</b>	<b>00</b>	<b>Las Lagunas (DM)</b>
<b>01</b>	<b>09</b>	<b>01</b>	<b>05</b>	<b>01</b>	<b>000</b>	<b>00</b>	<b>Las Lagunas (Zona urbana)</b>
<b>01</b>	<b>09</b>	<b>01</b>	<b>05</b>	<b>01</b>	<b>001</b>	<b>00</b>	<b>Las Lagunas</b>
01	09	01	05	01	001	01	Las Lagunas
<b>01</b>	<b>09</b>	<b>01</b>	<b>05</b>	<b>01</b>	<b>002</b>	<b>00</b>	<b>Lo Roto o La Playa</b>
01	09	01	05	01	002	01	Lo Roto o La Playa
<b>01</b>	<b>09</b>	<b>01</b>	<b>05</b>	<b>01</b>	<b>003</b>	<b>00</b>	<b>Los Ureña</b>
01	09	01	05	01	003	01	Los Ureña
<b>01</b>	<b>09</b>	<b>01</b>	<b>05</b>	<b>02</b>	<b>000</b>	<b>00</b>	<b>Las Lagunas Abajo</b>
01	09	01	05	02	001	00	La Penda
01	09	01	05	02	002	00	Las Cruces
01	09	01	05	02	003	00	Las Lagunas Arriba
01	09	01	05	02	004	00	Las Lagunas Abajo
01	09	01	05	02	005	00	La Cañada o La Lomita
01	09	01	05	02	006	00	El Cañafístol
01	09	01	05	02	007	00	Jababa al Medio
<b>01</b>	<b>09</b>	<b>01</b>	<b>05</b>	<b>03</b>	<b>000</b>	<b>00</b>	<b>El Aguacate Arriba</b>
01	09	01	05	03	001	00	El Aguacate Abajo
01	09	01	05	03	002	00	Cacique Arriba
01	09	01	05	03	003	00	Canta Rana
01	09	01	05	03	004	00	Aguacate Arriba
01	09	01	05	03	005	00	Catarey
01	09	01	05	03	006	00	Los Polanco
01	09	01	05	03	007	00	Altos de Serafina
01	09	01	05	03	008	00	Jababa Arriba
<b>01</b>	<b>09</b>	<b>01</b>	<b>05</b>	<b>04</b>	<b>000</b>	<b>00</b>	<b>Boca Férrea Abajo</b>
01	09	01	05	04	001	00	Boca Férrea Abajo (Aguacate)
01	09	01	05	04	002	00	Boca Férrea Arriba (Algarrobo)
01	09	01	05	04	003	00	El Rancho los Pomos o Rancho
<b>01</b>	<b>09</b>	<b>01</b>	<b>06</b>	<b>00</b>	<b>000</b>	<b>00</b>	<b>Canca la Reyna (DM)</b>
<b>01</b>	<b>09</b>	<b>01</b>	<b>06</b>	<b>01</b>	<b>000</b>	<b>00</b>	<b>Canca la Reyna (Zona urbana)</b>
<b>01</b>	<b>09</b>	<b>01</b>	<b>06</b>	<b>01</b>	<b>001</b>	<b>00</b>	<b>Canca la Reyna</b>
01	09	01	06	01	001	01	Canca la Reyna
01	09	01	06	01	001	02	Los Rojas
01	09	01	06	01	001	03	El Mango
01	09	01	06	01	001	04	Chichi Guaro
<b>01</b>	<b>09</b>	<b>01</b>	<b>06</b>	<b>02</b>	<b>000</b>	<b>00</b>	<b>Canca Reparación</b>
01	09	01	06	02	001	00	La Chicharra
01	09	01	06	02	002	00	Los Medina
01	09	01	06	02	003	00	Los Méndez
01	09	01	06	02	004	00	Canca Reparación u Onésimo Polanco
<b>01</b>	<b>09</b>	<b>01</b>	<b>06</b>	<b>03</b>	<b>000</b>	<b>00</b>	<b>San Francisco Abajo</b>
01	09	01	06	03	001	00	San Francisco Abajo
01	09	01	06	03	002	00	El Perú
01	09	01	06	03	003	00	Los Santos
01	09	01	06	03	004	00	Villa Dura
<b>01</b>	<b>09</b>	<b>01</b>	<b>06</b>	<b>04</b>	<b>000</b>	<b>00</b>	<b>San José (Antiguo Licey al Medio)</b>
01	09	01	06	04	001	00	Los Paulino
01	09	01	06	04	002	00	El Puente
<b>01</b>	<b>09</b>	<b>01</b>	<b>07</b>	<b>00</b>	<b>000</b>	<b>00</b>	<b>El Higüerito (DM)</b>
<b>01</b>	<b>09</b>	<b>01</b>	<b>07</b>	<b>01</b>	<b>000</b>	<b>00</b>	<b>El Higüerito (Zona urbana)</b>
<b>01</b>	<b>09</b>	<b>01</b>	<b>07</b>	<b>01</b>	<b>001</b>	<b>00</b>	<b>El Higüerito</b>
01	09	01	07	01	001	01	El Higüerito

Región	Provincia	Municipio	Distrito municipal	Sección	Barrio/paraje	Sub-barrio	Toponimia o Nombre
01	09	01	07	01	002	00	La Sabana
01	09	01	07	01	002	01	La Sabana
01	09	01	07	01	003	00	Calle 8
01	09	01	07	01	003	01	Calle 8
01	09	01	07	01	004	00	Camboya
01	09	01	07	01	004	01	Camboya
01	09	01	07	01	005	00	El Zoológico
01	09	01	07	01	005	01	El Zoológico
01	09	01	07	01	006	00	El Higüerito Arriba
01	09	01	07	01	006	01	El Higüerito Arriba
01	09	01	07	02	000	00	Las Guázumas
01	09	01	07	02	001	00	Tierra Dura
01	09	01	07	02	002	00	Managua Abajo
01	09	01	07	02	003	00	Las Guázumas
01	09	01	07	03	000	00	Reparadero
01	09	01	07	03	001	00	Reparadero
01	09	01	07	03	002	00	Reparadero Arriba
01	09	01	07	03	003	00	Los Beatos
01	09	01	07	04	000	00	Bonagua Arriba
01	09	01	07	04	001	00	Bonagua
01	09	01	07	04	002	00	Bonagua Arriba
01	09	01	07	04	003	00	Los Quezada
01	09	01	07	04	004	00	Las Palmitas
01	09	01	08	00	000	00	Monte de la Jagua (DM)
01	09	01	08	01	000	00	Monte de la Jagua (Zona urbana)
01	09	01	08	01	001	00	Monte de la Jagua
01	09	01	08	01	001	01	Monte de la Jagua
01	09	01	08	01	002	00	Monte de la Jagua Arriba
01	09	01	08	01	002	01	Monte de la Jagua Arriba
01	09	01	08	01	003	00	Los Maringüises
01	09	01	08	01	003	01	Los Maringüises
01	09	01	08	01	004	00	Juan Reyes
01	09	01	08	01	004	01	Juan Reyes
01	09	01	08	01	004	02	Taza Pérez
01	09	01	08	02	000	00	El Pico
01	09	01	08	02	001	00	El Pico
01	09	01	08	02	002	00	Borojol
01	09	01	08	02	003	00	Los Bretones
01	09	01	08	02	004	00	Mata Larga
01	09	01	08	03	000	00	Los Vargas
01	09	01	08	03	001	00	Los Vargas
01	09	01	08	03	002	00	La Colina
01	09	01	08	03	003	00	Los Durán
01	09	01	08	03	004	00	Los Tavárez
01	09	01	08	03	005	00	Los Méndez
01	09	01	08	04	000	00	Sarambamba
01	09	01	08	04	001	00	Sarambamba
01	09	01	08	04	002	00	Monte de la Jagua Abajo
01	09	01	08	04	003	00	Los Pichardo
01	09	01	08	04	004	00	Los Pérez
01	09	01	09	00	000	00	La Ortega (DM)
01	09	01	09	01	000	00	La Ortega (Zona urbana)
01	09	01	09	01	001	00	La Ortega Abajo
01	09	01	09	01	001	01	La Ortega Abajo
01	09	01	09	02	000	00	La Gran Canaria
01	09	01	09	02	001	00	La Rivera del Este
01	09	01	09	02	002	00	Ortega Afuera
01	09	01	09	02	003	00	El Azucey
01	09	01	09	03	000	00	Santa Cruz de Tenerife
01	09	01	09	03	001	00	La Rivera del Oeste

Región	Provincia	Municipio	Distrito municipal	Sección	Barrio/paraje	Sub-barrio	Toponimia o Nombre
01	09	01	09	03	002	00	La Rivera del Norte
01	09	01	09	03	003	00	Los Guzmán
01	09	01	09	03	004	00	Los Grullón
<b>01</b>	<b>09</b>	<b>02</b>	<b>00</b>	<b>00</b>	<b>000</b>	<b>00</b>	<b>Cayetano Germosén</b>
<b>01</b>	<b>09</b>	<b>02</b>	<b>01</b>	<b>00</b>	<b>000</b>	<b>00</b>	<b>Cayetano Germosén</b>
<b>01</b>	<b>09</b>	<b>02</b>	<b>01</b>	<b>01</b>	<b>000</b>	<b>00</b>	<b>Cayetano Germosén o Guanábano (Zona urbana)</b>
<b>01</b>	<b>09</b>	<b>02</b>	<b>01</b>	<b>01</b>	<b>001</b>	<b>00</b>	<b>Urbanización Alba</b>
01	09	02	01	01	001	01	Urbanización Alba
01	09	02	01	01	001	02	Urbanización Alba Marién
<b>01</b>	<b>09</b>	<b>02</b>	<b>01</b>	<b>01</b>	<b>002</b>	<b>00</b>	<b>Centro del Pueblo</b>
01	09	02	01	01	002	01	Centro del Pueblo
01	09	02	01	01	002	02	Urbanización José Elías Ramírez
01	09	02	01	01	002	03	Residencial Alba
01	09	02	01	01	002	04	Urbanización Abreu
<b>01</b>	<b>09</b>	<b>02</b>	<b>01</b>	<b>01</b>	<b>003</b>	<b>00</b>	<b>Guanábano</b>
01	09	02	01	01	003	01	Guanábano
01	09	02	01	01	003	02	Urbanización Abreu Reyes
<b>01</b>	<b>09</b>	<b>02</b>	<b>01</b>	<b>01</b>	<b>004</b>	<b>00</b>	<b>Bolo o Urbanización Sánchez</b>
01	09	02	01	01	004	01	Bolo o Urbanización Sánchez
<b>01</b>	<b>09</b>	<b>02</b>	<b>01</b>	<b>01</b>	<b>005</b>	<b>00</b>	<b>Los Rojas</b>
01	09	02	01	01	005	01	Los Rojas
<b>01</b>	<b>09</b>	<b>02</b>	<b>01</b>	<b>01</b>	<b>006</b>	<b>00</b>	<b>Hato Viejo</b>
01	09	02	01	01	006	01	Hato Viejo
<b>01</b>	<b>09</b>	<b>02</b>	<b>01</b>	<b>02</b>	<b>000</b>	<b>00</b>	<b>La Guama (De Guanábano)</b>
01	09	02	01	02	001	00	La Guama (De Guanábano)
01	09	02	01	02	002	00	La Vereda
01	09	02	01	02	003	00	El Carril
01	09	02	01	02	004	00	Nibaje
01	09	02	01	02	005	00	Los Rincones
01	09	02	01	02	006	00	Calle del Río
01	09	02	01	02	007	00	Los Rojas
<b>01</b>	<b>09</b>	<b>02</b>	<b>01</b>	<b>03</b>	<b>000</b>	<b>00</b>	<b>Hato Viejo</b>
01	09	02	01	03	001	00	La Penda
01	09	02	01	03	002	00	Vuelta Larga
01	09	02	01	03	003	00	Los Barrancones
01	09	02	01	03	004	00	Los Hicacos
01	09	02	01	03	005	00	Hato Viejo (Azucey)
01	09	02	01	03	006	00	Sabana de los Alba
01	09	02	01	03	007	00	Los Jazmines
<b>01</b>	<b>09</b>	<b>03</b>	<b>00</b>	<b>00</b>	<b>000</b>	<b>00</b>	<b>Gaspar Hernández</b>
<b>01</b>	<b>09</b>	<b>03</b>	<b>01</b>	<b>00</b>	<b>000</b>	<b>00</b>	<b>Gaspar Hernández</b>
<b>01</b>	<b>09</b>	<b>03</b>	<b>01</b>	<b>01</b>	<b>000</b>	<b>00</b>	<b>Gaspar Hernández (Zona urbana)</b>
<b>01</b>	<b>09</b>	<b>03</b>	<b>01</b>	<b>01</b>	<b>001</b>	<b>00</b>	<b>Centro del Pueblo</b>
01	09	03	01	01	001	01	Centro del Pueblo
<b>01</b>	<b>09</b>	<b>03</b>	<b>01</b>	<b>01</b>	<b>002</b>	<b>00</b>	<b>La Hoya</b>
01	09	03	01	01	002	01	La Hoya
<b>01</b>	<b>09</b>	<b>03</b>	<b>01</b>	<b>01</b>	<b>003</b>	<b>00</b>	<b>Altos de Gaspar Hernández</b>
01	09	03	01	01	003	01	Altos de Gaspar Hernández
<b>01</b>	<b>09</b>	<b>03</b>	<b>01</b>	<b>01</b>	<b>004</b>	<b>00</b>	<b>El Correo</b>
01	09	03	01	01	004	01	El Correo
<b>01</b>	<b>09</b>	<b>03</b>	<b>01</b>	<b>01</b>	<b>005</b>	<b>00</b>	<b>Candoy</b>
01	09	03	01	01	005	01	Candoy
<b>01</b>	<b>09</b>	<b>03</b>	<b>01</b>	<b>01</b>	<b>006</b>	<b>00</b>	<b>Campo Verde</b>
01	09	03	01	01	006	01	Campo Verde
<b>01</b>	<b>09</b>	<b>03</b>	<b>01</b>	<b>01</b>	<b>007</b>	<b>00</b>	<b>El Semillero</b>
01	09	03	01	01	007	01	El Semillero
<b>01</b>	<b>09</b>	<b>03</b>	<b>01</b>	<b>01</b>	<b>008</b>	<b>00</b>	<b>Loma de Yerba</b>
01	09	03	01	01	008	01	Loma de Yerba
<b>01</b>	<b>09</b>	<b>03</b>	<b>01</b>	<b>01</b>	<b>009</b>	<b>00</b>	<b>Los Franceses</b>
01	09	03	01	01	009	01	Los Franceses

Región	Provincia	Municipio	Distrito municipal	Sección	Barrio/paraje	Sub-barrio	Toponimia o Nombre
<b>01</b>	<b>09</b>	<b>03</b>	<b>01</b>	<b>02</b>	<b>000</b>	<b>00</b>	<b>Bejuco Blanco</b>
01	09	03	01	02	001	00	Naranja Dulce Arriba
01	09	03	01	02	002	00	La Ermita
01	09	03	01	02	003	00	Las Auyamas
01	09	03	01	02	004	00	Hoya Grande
01	09	03	01	02	005	00	Palo Colorado
01	09	03	01	02	006	00	La Batata
01	09	03	01	02	007	00	Los Algarrobos
01	09	03	01	02	008	00	Bejuco Blanco
01	09	03	01	02	009	00	Mata de Guanábano
01	09	03	01	02	010	00	El Catey
01	09	03	01	02	011	00	Río Piedra
01	09	03	01	02	012	00	La Cabuya
01	09	03	01	02	013	00	La Cigua
01	09	03	01	02	014	00	Punta Gorda
01	09	03	01	02	015	00	Las Caobas
01	09	03	01	02	016	00	Boca de Henequén
01	09	03	01	02	017	00	Loma al Medio
01	09	03	01	02	018	00	Boca de Joba
01	09	03	01	02	019	00	Calle Ancha
<b>01</b>	<b>09</b>	<b>03</b>	<b>01</b>	<b>03</b>	<b>000</b>	<b>00</b>	<b>El Jobo</b>
01	09	03	01	03	001	00	La Jagüita
01	09	03	01	03	002	00	Loma de Yerba
01	09	03	01	03	003	00	El Jobo
01	09	03	01	03	004	00	Los Palmaritos
01	09	03	01	03	005	00	El Caimán
01	09	03	01	03	006	00	El Anón Abajo
01	09	03	01	03	007	00	Arenoso
01	09	03	01	03	008	00	Angostura
<b>01</b>	<b>09</b>	<b>03</b>	<b>01</b>	<b>04</b>	<b>000</b>	<b>00</b>	<b>Ojo de Agua</b>
01	09	03	01	04	001	00	El Manguito
01	09	03	01	04	002	00	Arroyo Grande
01	09	03	01	04	003	00	Boca de Partido
01	09	03	01	04	004	00	Ojo de Agua
01	09	03	01	04	005	00	El Peñón
01	09	03	01	04	006	00	Mata Puerco
01	09	03	01	04	007	00	Arroyo Seco
01	09	03	01	04	008	00	Hoyo Hondo
01	09	03	01	04	009	00	Paso de la Palma
01	09	03	01	04	010	00	La Gina
<b>01</b>	<b>09</b>	<b>03</b>	<b>02</b>	<b>00</b>	<b>000</b>	<b>00</b>	<b>Joba Arriba (DM)</b>
<b>01</b>	<b>09</b>	<b>03</b>	<b>02</b>	<b>01</b>	<b>000</b>	<b>00</b>	<b>Joba Arriba (Zona urbana)</b>
<b>01</b>	<b>09</b>	<b>03</b>	<b>02</b>	<b>01</b>	<b>001</b>	<b>00</b>	<b>Joba Arriba</b>
01	09	03	02	01	001	01	Joba Arriba
<b>01</b>	<b>09</b>	<b>03</b>	<b>02</b>	<b>01</b>	<b>002</b>	<b>00</b>	<b>María Auxiliadora</b>
01	09	03	02	01	002	01	María Auxiliadora
<b>01</b>	<b>09</b>	<b>03</b>	<b>02</b>	<b>01</b>	<b>003</b>	<b>00</b>	<b>Emilio García</b>
01	09	03	02	01	003	01	Emilio García
<b>01</b>	<b>09</b>	<b>03</b>	<b>02</b>	<b>01</b>	<b>004</b>	<b>00</b>	<b>Espíritu Santo</b>
01	09	03	02	01	004	01	Espíritu Santo
<b>01</b>	<b>09</b>	<b>03</b>	<b>02</b>	<b>01</b>	<b>005</b>	<b>00</b>	<b>La Piragua</b>
01	09	03	02	01	005	01	La Piragua
<b>01</b>	<b>09</b>	<b>03</b>	<b>02</b>	<b>02</b>	<b>000</b>	<b>00</b>	<b>El Higuero</b>
01	09	03	02	02	001	00	Arroyo Blanco
01	09	03	02	02	002	00	El Guaranal
01	09	03	02	02	003	00	El Higuero
01	09	03	02	02	004	00	Los Limones
01	09	03	02	02	005	00	Higuero Abajo
01	09	03	02	02	006	00	La Sabana
01	09	03	02	02	007	00	El Barrito (S.D.)



Región	Provincia	Municipio	Distrito municipal	Sección	Barrio/paraje	Sub-barrio	Toponimia o Nombre
01	09	03	02	02	008	00	Legía
01	09	03	02	02	009	00	Gajo Malo
<b>01</b>	<b>09</b>	<b>03</b>	<b>02</b>	<b>03</b>	<b>000</b>	<b>00</b>	<b>Jagua Clara</b>
01	09	03	02	03	001	00	La Vereda
01	09	03	02	03	002	00	Gina Clara (Jagua Clara)
01	09	03	02	03	003	00	Los Ramones
01	09	03	02	03	004	00	La Sabaneta
01	09	03	02	03	005	00	El Sisal
01	09	03	02	03	006	00	El Majagual
01	09	03	02	03	007	00	El Paradero
01	09	03	02	03	008	00	La Cueva
01	09	03	02	03	009	00	La Culata
01	09	03	02	03	010	00	Boca de Meneguén
<b>01</b>	<b>09</b>	<b>03</b>	<b>02</b>	<b>04</b>	<b>000</b>	<b>00</b>	<b>La Piragua</b>
01	09	03	02	04	001	00	La Ceiba
01	09	03	02	04	002	00	Quezada
01	09	03	02	04	003	00	La Piragua al Medio
01	09	03	02	04	004	00	Los Alcarrizos (Sabaneta)
01	09	03	02	04	005	00	La Lomota
01	09	03	02	04	006	00	Caliente
01	09	03	02	04	007	00	La Piragua
01	09	03	02	04	008	00	El Anón Arriba
01	09	03	02	04	009	00	Los Hoyos
01	09	03	02	04	010	00	La Filipina
01	09	03	02	04	011	00	El Guaranal o Alto de la Piragua
<b>01</b>	<b>09</b>	<b>03</b>	<b>03</b>	<b>00</b>	<b>000</b>	<b>00</b>	<b>Veragua (DM)</b>
<b>01</b>	<b>09</b>	<b>03</b>	<b>03</b>	<b>01</b>	<b>000</b>	<b>00</b>	<b>Veragua (Zona urbana)</b>
<b>01</b>	<b>09</b>	<b>03</b>	<b>03</b>	<b>01</b>	<b>001</b>	<b>00</b>	<b>Veragua</b>
01	09	03	03	01	001	01	Veragua
<b>01</b>	<b>09</b>	<b>03</b>	<b>03</b>	<b>01</b>	<b>002</b>	<b>00</b>	<b>Villa Progreso</b>
01	09	03	03	01	002	01	Villa Progreso
<b>01</b>	<b>09</b>	<b>03</b>	<b>03</b>	<b>02</b>	<b>000</b>	<b>00</b>	<b>Batey Ginebra</b>
01	09	03	03	02	001	00	Batey Ginebra
01	09	03	03	02	002	00	Las Marías
01	09	03	03	02	003	00	Calolín
<b>01</b>	<b>09</b>	<b>03</b>	<b>03</b>	<b>03</b>	<b>000</b>	<b>00</b>	<b>Rincón de Veragua</b>
01	09	03	03	03	001	00	Rincón de Veragua o Rincón
01	09	03	03	03	002	00	Boca de Yásica
01	09	03	03	03	003	00	La Lometa
01	09	03	03	03	004	00	La Piña
01	09	03	03	03	005	00	La Cuchara
01	09	03	03	03	006	00	Veragua Arriba
<b>01</b>	<b>09</b>	<b>03</b>	<b>03</b>	<b>04</b>	<b>000</b>	<b>00</b>	<b>Caño Dulce</b>
01	09	03	03	04	001	00	Caño Dulce
01	09	03	03	04	002	00	La Hebra
01	09	03	03	04	003	00	La Canas
01	09	03	03	04	004	00	Cruz de Gen
01	09	03	03	04	005	00	Alto Grande
01	09	03	03	04	006	00	Los Guaos
01	09	03	03	04	007	00	Cruz de Gen (Saltadero)
<b>01</b>	<b>09</b>	<b>03</b>	<b>04</b>	<b>00</b>	<b>000</b>	<b>00</b>	<b>Villa Magante (DM)</b>
<b>01</b>	<b>09</b>	<b>03</b>	<b>04</b>	<b>01</b>	<b>000</b>	<b>00</b>	<b>Villa Magante (Zona urbana)</b>
<b>01</b>	<b>09</b>	<b>03</b>	<b>04</b>	<b>01</b>	<b>001</b>	<b>00</b>	<b>La Yagua</b>
01	09	03	04	01	001	01	La Yagua
01	09	03	04	01	001	02	Los Rincones
<b>01</b>	<b>09</b>	<b>03</b>	<b>04</b>	<b>01</b>	<b>002</b>	<b>00</b>	<b>Los Amapolos</b>
01	09	03	04	01	002	01	Los Amapolos
<b>01</b>	<b>09</b>	<b>03</b>	<b>04</b>	<b>02</b>	<b>000</b>	<b>00</b>	<b>Vereda al Medio</b>
01	09	03	04	02	001	00	Vereda al Medio
01	09	03	04	02	002	00	Los Firmes o Loma los Titises

Región	Provincia	Municipio	Distrito municipal	Sección	Barrio/paraje	Sub-barrio	Toponimia o Nombre
01	09	03	04	02	003	00	El Oro
01	09	03	04	02	004	00	El Mango
01	09	03	04	02	005	00	La Hicotea
01	09	03	04	02	006	00	Arroyo Prieto
01	09	03	04	02	007	00	La Ciénaga
<b>01</b>	<b>09</b>	<b>03</b>	<b>04</b>	<b>03</b>	<b>000</b>	<b>00</b>	<b>La Cantera</b>
01	09	03	04	03	001	00	La Cantera
01	09	03	04	03	002	00	El Limón
01	09	03	04	03	003	00	Los Puyones
01	09	03	04	03	004	00	El Tablón
<b>01</b>	<b>09</b>	<b>03</b>	<b>04</b>	<b>04</b>	<b>000</b>	<b>00</b>	<b>Las Tres Ceibas</b>
01	09	03	04	04	001	00	Las Tres Ceibas
01	09	03	04	04	002	00	Los Pinos
01	09	03	04	04	003	00	El Gajo
01	09	03	04	04	004	00	Churumbunes
01	09	03	04	04	005	00	El Bachateo
01	09	03	04	04	006	00	La Sufridera
<b>01</b>	<b>09</b>	<b>03</b>	<b>04</b>	<b>05</b>	<b>000</b>	<b>00</b>	<b>Magante</b>
01	09	03	04	05	001	00	Magante
01	09	03	04	05	002	00	Gancho al Medio
01	09	03	04	05	003	00	Palmarito
01	09	03	04	05	004	00	Tierra Blanca
<b>01</b>	<b>09</b>	<b>04</b>	<b>00</b>	<b>00</b>	<b>000</b>	<b>00</b>	<b>Jamao Al Norte</b>
<b>01</b>	<b>09</b>	<b>04</b>	<b>01</b>	<b>00</b>	<b>000</b>	<b>00</b>	<b>Jamao Al Norte</b>
<b>01</b>	<b>09</b>	<b>04</b>	<b>01</b>	<b>01</b>	<b>000</b>	<b>00</b>	<b>Jamao Al Norte (Zona urbana)</b>
<b>01</b>	<b>09</b>	<b>04</b>	<b>01</b>	<b>01</b>	<b>001</b>	<b>00</b>	<b>Centro del Pueblo</b>
01	09	04	01	01	001	01	Centro del Pueblo
<b>01</b>	<b>09</b>	<b>04</b>	<b>01</b>	<b>01</b>	<b>002</b>	<b>00</b>	<b>Arroyo del Agua</b>
01	09	04	01	01	002	01	Arroyo del Agua
<b>01</b>	<b>09</b>	<b>04</b>	<b>01</b>	<b>01</b>	<b>003</b>	<b>00</b>	<b>Rincón Caliente</b>
01	09	04	01	01	003	01	Rincón Caliente
<b>01</b>	<b>09</b>	<b>04</b>	<b>01</b>	<b>01</b>	<b>004</b>	<b>00</b>	<b>La Laguna</b>
01	09	04	01	01	004	01	La Laguna
<b>01</b>	<b>09</b>	<b>04</b>	<b>01</b>	<b>01</b>	<b>005</b>	<b>00</b>	<b>Boca de Jamao</b>
01	09	04	01	01	005	01	Boca de Jamao
01	09	04	01	01	005	02	Cruce de Noé
<b>01</b>	<b>09</b>	<b>04</b>	<b>01</b>	<b>02</b>	<b>000</b>	<b>00</b>	<b>Jamao al Sur</b>
01	09	04	01	02	001	00	Arroyo del Gato
01	09	04	01	02	002	00	La Piedra
01	09	04	01	02	003	00	Los Moluses o Los Meluses
01	09	04	01	02	004	00	Marinero
01	09	04	01	02	005	00	El Ramonal
01	09	04	01	02	006	00	La Jagua
01	09	04	01	02	007	00	Las Espinas
<b>01</b>	<b>09</b>	<b>04</b>	<b>01</b>	<b>03</b>	<b>000</b>	<b>00</b>	<b>Los Brazos</b>
01	09	04	01	03	001	00	Los Brazos
01	09	04	01	03	002	00	Los Peña
01	09	04	01	03	003	00	La Mina
<b>01</b>	<b>09</b>	<b>04</b>	<b>01</b>	<b>04</b>	<b>000</b>	<b>00</b>	<b>La Filipina</b>
01	09	04	01	04	001	00	La Filipina
01	09	04	01	04	002	00	Hojas Anchas
01	09	04	01	04	003	00	El Pajón
01	09	04	01	04	004	00	Las Manaclas
01	09	04	01	04	005	00	Los Manantiales
01	09	04	01	04	006	00	Los Peñones
<b>01</b>	<b>09</b>	<b>04</b>	<b>01</b>	<b>05</b>	<b>000</b>	<b>00</b>	<b>Las Caobas</b>
01	09	04	01	05	001	00	Las Caobas
01	09	04	01	05	002	00	Arroyo del Agua
01	09	04	01	05	003	00	Palo Roto
01	09	04	01	05	004	00	La Canela

Región	Provincia	Municipio	Distrito municipal	Sección	Barrio/paraje	Sub-barrio	Toponimia o Nombre
01	09	04	01	05	005	00	Palo Blanco
01	09	04	01	05	006	00	Caimoní
01	09	04	01	05	007	00	La Cana
01	09	04	01	05	008	00	Villa Iván Guzmán (El Saladillo)
01	09	04	01	05	009	00	Arroyo Frío
01	09	04	01	05	010	00	Los Saladillos
01	09	04	01	05	011	00	La Vereda
01	09	04	01	05	012	00	Los Charamicos

**Leyenda:**

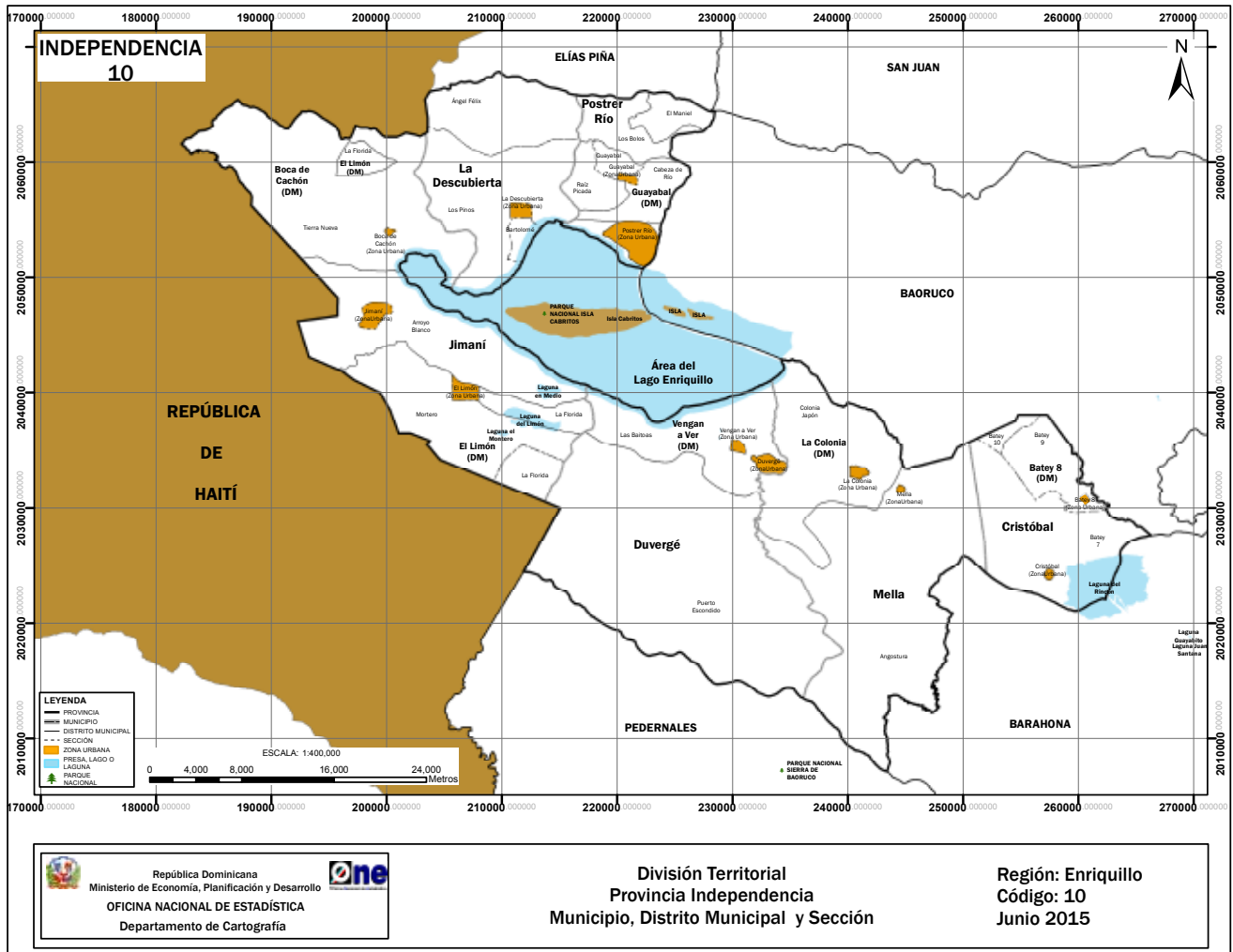
Simbología	Categoría
	Provincia
	Municipio general
	Municipio
	Distrito Municipal ( <b>DM</b> )
	Nombre de zona urbana
	Sección rural
<b>(S. D.)</b>	Sin delimitar el área territorial

**Nota:**

- 1: El Municipio general, comprende al área territorial del municipio con sus respectivos distritos municipales.
- 2: El Municipio, comprende al área territorial que circunscribe al municipio y se identifica en el tercer par de códigos con el 01.

# INDEPENDENCIA





# INDEPENDENCIA

## Ubicación geográfica

Está situada en la región Enriquillo, su común cabecera es el municipio Jimaní. Limita al norte con la provincia Elías Piña, al este con las provincias Baoruco y Barahona, al sur con la provincia Pedernales y al oeste con la República de Haití. Su posición astronómica es entre 18° 15' latitud norte y 71° 30' longitud oeste.

## Extensión territorial

2007.4 km<sup>2</sup>.

## Población (Censo 2010)

52,589 habitantes.

## Densidad poblacional

30 hab/km<sup>2</sup>.

## División territorial política

Es la provincia número 10. Constituida por 6 municipios, 6 distritos municipales, 19 secciones, 101 parajes, 49 barrios y 53 sub-barrios.

## Antecedentes históricos

La provincia Independencia fue fundada en los terrenos que en épocas anteriores pertenecieron al cacicazgo Jaragua, gobernado por el cacique Bohechío. Era una sección de Neiba, de la que fue separada en el año 1938.

El 18 de marzo de 1943, por medio de la Ley N.º 229, Jimaní fue convertida en distrito municipal de la común La Descubierta, perteneciente a la provincia Baoruco. En 1948, mediante Ley N.º 1892, se erige en común a Jimaní junto a La Descubierta, segregadas de la provincia Baoruco y se crea una nueva provincia con el nombre Jimaní.

Mediante la Ley N.º 1994 de fecha 13 de mayo de 1949, se le denomina Independencia a la provincia creada con los territorios de las comunes Jimaní y La Descubierta, con cabecera en la ciudad de Jimaní.

En la vigente Ley N.º 5220 sobre División Territorial, promulgada el 21 de septiembre de 1959, mantuvo su estatus de provincia constituida por los territorios de los municipios Jimaní, La Descubierta, Duvergé y el distrito municipal Postrer Río; con la ciudad de Jimaní como capital.

La evolución territorial que han tenido la provincia y sus municipios a lo largo de su historia tiene como soporte las leyes que les dieron origen, mostradas a continuación:

FECHA CREACIÓN	N.º Ley	UNIDAD TERRITORIAL	NOMBRE
<b>23-12-1948</b>	<b>1892</b>	<b>Provincia</b>	<b>Independencia</b>
8-06-1945	917-45	Municipio	Jimaní
31-12-2001	223-01	Distrito municipal	El Limón
23-02-2005	86-05	Distrito municipal	Boca de Cachón
22-06-1891	3057+	Municipio	Duvergé
9-09-1907	4803 c	Municipio	Duvergé
11-07-2005	268-05	Distrito municipal	Vengan a Ver
22-04-1938	1497	Municipio	La Descubierta
4-05-1982	453	Municipio	Postrer Río
16-01-1998	30-98	Distrito municipal	Guayabal
25-08-2003	158-03	Municipio	Cristóbal
3-10-2006	370-06	Distrito municipal	Batey 8
22-03-2004	144-04	Municipio	Mella
22-03-2004	144-04	Distrito municipal	La Colonia

**Nota:** Las unidades territoriales que tienen dos asignaciones de leyes, fueron creadas mediante decreto o resolución, luego esta elevación se ratificó mediante ley constitucional.

**Simbología:** + Decreto

c Constitución de la República

## Relieve

Sistemas montañosos: Las sierras de Baoruco y Neiba

Elevaciones: Los Picos con 1,656 m, Los Pinos, El Viento, La Malagueta, Tasajera del Chivito y Juan Ciprián.

Valles: De Neiba o La Hoya de Enriquillo.

## Recurso minero

Piedra caliza.

## Hidrografía

- Lago: Enriquillo, el más grande de la República Dominicana y de las Antillas. Con 30 km de largo, 11 km de ancho y una superficie de 265 km<sup>2</sup>, es compartido con la provincia Baoruco.

En la actualidad este lago se encuentra en crecimiento y comunidades como los distritos municipales Vengan a Ver, Las Clavellinas, Boca de Cachón y municipios como Jimaní, La Descubierta y Postrer Río, entre otros, están siendo afectados por las inundaciones que provocan sus aguas.

- Lagunas: En Medio y de Rincón, que comparte con la provincia Barahona.
- Ríos: Viejo, Bermesí, Las Damas y Guayabal.
- Arroyos: Manantiales de Las Barías, La Zurza, Las Marías.

## Clima

De bosque seco y monte espinoso. La temperatura media anual es de 28 °C con una pluviometría media anual de 699.9 mm.

## Áreas protegidas

Parque Nacional Isla Cabritos y Parque Nacional Sierra de Neiba.

División territorial de la provincia Independencia  
República Dominicana, 2015

Región	Provincia	Municipio	Distrito municipal	Sección	Barrio/paraje	Sub-barrio	Toponimia o Nombre
<b>06</b>	<b>10</b>	<b>00</b>	<b>00</b>	<b>00</b>	<b>000</b>	<b>00</b>	<b>Independencia</b>
06	10	01	00	00	000	00	Jimaní
06	10	01	01	00	000	00	Jimaní
06	10	01	01	01	000	00	Jimaní (Zona urbana)
06	10	01	01	01	001	00	Cuarenta
06	10	01	01	01	001	01	Cuarenta
06	10	01	01	01	002	00	Jimaní Viejo
06	10	01	01	01	002	01	Jimaní Viejo
06	10	01	01	01	002	02	Espartillo
06	10	01	01	01	002	03	INVI
06	10	01	01	01	003	00	Militar
06	10	01	01	01	003	01	Militar
06	10	01	01	01	004	00	Jimaní Nuevo o Centro del Pueblo
06	10	01	01	01	004	01	Jimaní Nuevo o Centro del Pueblo
06	10	01	01	01	005	00	Villa Armonía o Nuevo
06	10	01	01	01	005	01	Villa Armonía o Nuevo
06	10	01	01	01	006	00	El Cerro
06	10	01	01	01	006	01	El Cerro
06	10	01	01	01	007	00	La Q
06	10	01	01	01	007	01	La Q
06	10	01	01	01	008	00	La Cincuenta
06	10	01	01	01	008	01	La Cincuenta
06	10	01	01	01	009	00	Villa Solidaridad
06	10	01	01	01	009	01	Villa Solidaridad
06	10	01	01	02	000	00	Arroyo Blanco
06	10	01	01	02	001	00	Arroyo Blanco
06	10	01	01	02	002	00	Mal Paso
06	10	01	01	02	003	00	Las Peñas
06	10	01	01	02	004	00	Jimaní Viejo
06	10	01	02	00	000	00	El Limón (DM)
06	10	01	02	01	000	00	El Limón (Zona urbana)
06	10	01	02	01	001	00	El Limón
06	10	01	02	01	001	01	El Limón
06	10	01	02	02	000	00	Mortero
06	10	01	02	02	001	00	La Playa
06	10	01	02	02	002	00	El Palmar
06	10	01	02	02	003	00	Casimiro
06	10	01	02	02	004	00	Monte de los Negros
06	10	01	02	02	005	00	Las Lajitas
06	10	01	02	02	006	00	El Otro Lado
06	10	01	02	02	007	00	La Peronila
06	10	01	02	02	008	00	La Guácima
06	10	01	02	02	009	00	Los Limones
06	10	01	02	03	000	00	La Florida
06	10	01	02	03	001	00	Los Pinos
06	10	01	02	03	002	00	Cruce del Limón
06	10	01	02	03	003	00	Vuelta Grande
06	10	01	02	03	004	00	La Florida
06	10	01	02	03	005	00	Caneco
06	10	01	03	00	000	00	Boca de Cachón (DM)
06	10	01	03	01	000	00	Boca de Cachón (Zona urbana)
06	10	01	03	01	001	00	Boca de Cachón
06	10	01	03	01	001	01	Boca de Cachón
06	10	01	03	02	000	00	Tierra Nueva
06	10	01	03	02	001	00	Tierra Nueva
06	10	01	03	02	002	00	Las Lajas
06	10	01	03	02	003	00	Tierra Virgen



Región	Provincia	Municipio	Distrito municipal	Sección	Barrio/paraje	Sub-barrio	Toponimia o Nombre
06	10	01	03	02	004	00	Pedro Cuevas
06	10	01	03	02	005	00	Martín Brunito
06	10	01	03	02	006	00	José Joaquín Puello
<b>06</b>	<b>10</b>	<b>02</b>	<b>00</b>	<b>00</b>	<b>000</b>	<b>00</b>	<b>Duvergé</b>
<b>06</b>	<b>10</b>	<b>02</b>	<b>01</b>	<b>00</b>	<b>000</b>	<b>00</b>	<b>Duvergé</b>
<b>06</b>	<b>10</b>	<b>02</b>	<b>01</b>	<b>01</b>	<b>000</b>	<b>00</b>	<b>Duvergé (Zona urbana)</b>
06	10	02	01	01	001	00	San José
06	10	02	01	01	001	01	San José
06	10	02	01	01	001	02	Nuevo
06	10	02	01	01	002	00	Placer Bonito
06	10	02	01	01	002	01	Placer Bonito
06	10	02	01	01	003	00	Las Mercedes
06	10	02	01	01	003	01	Las Mercedes
06	10	02	01	01	004	00	Camboya
06	10	02	01	01	004	01	Camboya
06	10	02	01	01	005	00	Nuevo Amanecer
06	10	02	01	01	005	01	Nuevo Amanecer
06	10	02	01	01	006	00	San Isidro
06	10	02	01	01	006	01	San Isidro
06	10	02	01	01	007	00	Las Damas
06	10	02	01	01	007	01	Las Damas
06	10	02	01	01	008	00	Brisas del Río
06	10	02	01	01	008	01	Brisas del Río
06	10	02	01	01	009	00	Buenos Aires
06	10	02	01	01	009	01	Buenos Aires
<b>06</b>	<b>10</b>	<b>02</b>	<b>01</b>	<b>02</b>	<b>000</b>	<b>00</b>	<b>Puerto Escondido</b>
06	10	02	01	02	001	00	Puerto Escondido
06	10	02	01	02	002	00	Escondido
06	10	02	01	02	003	00	Altamisar
06	10	02	01	02	004	00	Palo de Leche
06	10	02	01	02	005	00	El Aguacate
<b>06</b>	<b>10</b>	<b>02</b>	<b>02</b>	<b>00</b>	<b>000</b>	<b>00</b>	<b>Vengan a Ver (DM)</b>
<b>06</b>	<b>10</b>	<b>02</b>	<b>02</b>	<b>01</b>	<b>000</b>	<b>00</b>	<b>Vengan a Ver (Zona urbana)</b>
06	10	02	02	01	001	00	Brisas del Lago
06	10	02	02	01	001	01	Brisas del Lago
06	10	02	02	01	002	00	Los Yesos
06	10	02	02	01	002	01	Los Yesos
06	10	02	02	01	003	00	Las Piedras
06	10	02	02	01	003	01	Las Piedras
06	10	02	02	01	004	00	Centro del Pueblo
06	10	02	02	01	004	01	Centro del Pueblo
06	10	02	02	01	005	00	Duarte Arriba o Duarte Atrás
06	10	02	02	01	005	01	Duarte Arriba o Duarte Atrás
06	10	02	02	01	006	00	El Barrio
06	10	02	02	01	006	01	El Barrio
<b>06</b>	<b>10</b>	<b>02</b>	<b>02</b>	<b>02</b>	<b>000</b>	<b>00</b>	<b>Las Baitoas</b>
06	10	02	02	02	001	00	Las Baitoas
06	10	02	02	02	002	00	San José
06	10	02	02	02	003	00	Vuelta Grande
<b>06</b>	<b>10</b>	<b>03</b>	<b>00</b>	<b>00</b>	<b>000</b>	<b>00</b>	<b>La Descubierta</b>
<b>06</b>	<b>10</b>	<b>03</b>	<b>01</b>	<b>00</b>	<b>000</b>	<b>00</b>	<b>La Descubierta</b>
<b>06</b>	<b>10</b>	<b>03</b>	<b>01</b>	<b>01</b>	<b>000</b>	<b>00</b>	<b>La Descubierta (Zona urbana)</b>
06	10	03	01	01	001	00	Centro del Pueblo
06	10	03	01	01	001	01	Centro del Pueblo
06	10	03	01	01	002	00	El Palmito
06	10	03	01	01	002	01	El Palmito
06	10	03	01	01	003	00	El Ganadero
06	10	03	01	01	003	01	El Ganadero
06	10	03	01	01	003	02	Nuevo

Región	Provincia	Municipio	Distrito municipal	Sección	Barrio/paraje	Sub-barrio	Toponimia o Nombre
06	10	03	01	01	004	00	María Auxiliadora o La Meseta
06	10	03	01	01	004	01	María Auxiliadora o La Meseta
06	10	03	01	01	005	00	Rincón Collado
06	10	03	01	01	005	01	Rincón Collado
06	10	03	01	01	006	00	Los Limoncitos
06	10	03	01	01	006	01	Los Limoncitos
06	10	03	01	02	000	00	Ángel Félix
06	10	03	01	02	001	00	Ángel Félix
06	10	03	01	02	002	00	Sabana Real
06	10	03	01	02	003	00	Bonete
06	10	03	01	03	000	00	Los Pinos
06	10	03	01	03	001	00	Charco Largo
06	10	03	01	03	002	00	Palo Alto
06	10	03	01	03	003	00	Granada
06	10	03	01	03	004	00	El Bejuco
06	10	03	01	03	005	00	La Cañaíta
06	10	03	01	03	006	00	Los Pinos del Edén
06	10	03	01	03	007	00	Guasosa
06	10	03	01	03	008	00	El Arroyo
06	10	03	01	03	009	00	La Plena
06	10	03	01	03	010	00	El Cao
06	10	03	01	03	011	00	Acitrón
06	10	03	01	03	012	00	El Cantón
06	10	03	01	03	013	00	Cruce de Granada
06	10	03	01	03	014	00	El Naranjo
06	10	03	01	03	015	00	Los Borbollones
06	10	03	01	03	016	00	Cerros los Trates
06	10	03	01	04	000	00	Bartolomé
06	10	03	01	04	001	00	Bartolomé
06	10	03	01	04	002	00	Los Geños
06	10	03	01	04	003	00	El Higüero
06	10	04	00	00	000	00	Postrer Río
06	10	04	01	00	000	00	Postrer Río
06	10	04	01	01	000	00	Postrer Río (Zona urbana)
06	10	04	01	01	001	00	El Otro Lado del Río
06	10	04	01	01	001	01	El Otro Lado del Río
06	10	04	01	01	002	00	Caimaní
06	10	04	01	01	002	01	Caimaní
06	10	04	01	01	003	00	Mogote o El Cerro
06	10	04	01	01	003	01	Mogote o El Cerro
06	10	04	01	01	004	00	Centro del Pueblo
06	10	04	01	01	004	01	Centro del Pueblo
06	10	04	01	01	005	00	Tierra Seca
06	10	04	01	01	005	01	Tierra Seca
06	10	04	01	01	006	00	Nuevo
06	10	04	01	01	006	01	Nuevo
06	10	04	01	02	000	00	Los Bolos
06	10	04	01	02	001	00	Los Bolos
06	10	04	01	02	002	00	La Guamita
06	10	04	01	02	003	00	La Peña
06	10	04	01	02	004	00	Los Ranchitos
06	10	04	01	02	005	00	La Filipina
06	10	04	01	02	006	00	Los Almendros
06	10	04	01	02	007	00	La Finca
06	10	04	01	02	008	00	La Caña
06	10	04	01	02	009	00	Las Chicharras
06	10	04	01	02	010	00	Las Auyamas
06	10	04	01	02	011	00	Río Abajo
06	10	04	01	02	012	00	El Otro Lado

Región	Provincia	Municipio	Distrito municipal	Sección	Barrio/paraje	Sub-barrio	Toponimia o Nombre
06	10	04	01	02	013	00	Los Limones
06	10	04	01	02	014	00	El Cerro
<b>06</b>	<b>10</b>	<b>04</b>	<b>02</b>	<b>00</b>	<b>000</b>	<b>00</b>	<b>Guayabal (DM)</b>
<b>06</b>	<b>10</b>	<b>04</b>	<b>02</b>	<b>01</b>	<b>000</b>	<b>00</b>	<b>Guayabal (Zona urbana)</b>
<b>06</b>	<b>10</b>	<b>04</b>	<b>02</b>	<b>01</b>	<b>001</b>	<b>00</b>	<b>Guayabal</b>
06	10	04	02	01	001	01	Guayabal
<b>06</b>	<b>10</b>	<b>04</b>	<b>02</b>	<b>02</b>	<b>000</b>	<b>00</b>	<b>Cabeza de Río</b>
06	10	04	02	02	001	00	Cabeza de Río
06	10	04	02	02	002	00	Bayona
06	10	04	02	02	003	00	Los Conuquitos
06	10	04	02	02	004	00	Las Telas
<b>06</b>	<b>10</b>	<b>04</b>	<b>02</b>	<b>03</b>	<b>000</b>	<b>00</b>	<b>El Maniel</b>
06	10	04	02	03	001	00	El Maniel
06	10	04	02	03	002	00	Paso de los Novillos
06	10	04	02	03	003	00	Barreras
06	10	04	02	03	004	00	Los Pinalitos
06	10	04	02	03	005	00	Gajo del Rancho
06	10	04	02	03	006	00	La Guamita
06	10	04	02	03	007	00	Las Lechuzas o Los Morales
06	10	04	02	03	008	00	Agüita Prieta
06	10	04	02	03	009	00	Tasajera del Chivo
<b>06</b>	<b>10</b>	<b>04</b>	<b>02</b>	<b>04</b>	<b>000</b>	<b>00</b>	<b>Raíz Picada</b>
06	10	04	02	04	001	00	Raíz Picada
06	10	04	02	04	002	00	Los Carraos
06	10	04	02	04	003	00	Gregorio
<b>06</b>	<b>10</b>	<b>04</b>	<b>02</b>	<b>05</b>	<b>000</b>	<b>00</b>	<b>Guayabal</b>
06	10	04	02	05	001	00	Pie Cadencia
<b>06</b>	<b>10</b>	<b>05</b>	<b>00</b>	<b>00</b>	<b>000</b>	<b>00</b>	<b>Cristóbal</b>
<b>06</b>	<b>10</b>	<b>05</b>	<b>01</b>	<b>00</b>	<b>000</b>	<b>00</b>	<b>Cristóbal</b>
<b>06</b>	<b>10</b>	<b>05</b>	<b>01</b>	<b>01</b>	<b>000</b>	<b>00</b>	<b>Cristóbal (Zona urbana)</b>
<b>06</b>	<b>10</b>	<b>05</b>	<b>01</b>	<b>01</b>	<b>001</b>	<b>00</b>	<b>Centro del Pueblo</b>
06	10	05	01	01	001	01	Centro del Pueblo
<b>06</b>	<b>10</b>	<b>05</b>	<b>01</b>	<b>01</b>	<b>002</b>	<b>00</b>	<b>Viejo</b>
06	10	05	01	01	002	01	Viejo
<b>06</b>	<b>10</b>	<b>05</b>	<b>01</b>	<b>01</b>	<b>003</b>	<b>00</b>	<b>El Cedro</b>
06	10	05	01	01	003	01	El Cedro
<b>06</b>	<b>10</b>	<b>05</b>	<b>01</b>	<b>01</b>	<b>004</b>	<b>00</b>	<b>Los Parceleros o Nuevo</b>
06	10	05	01	01	004	01	Los Parceleros o Nuevo
<b>06</b>	<b>10</b>	<b>05</b>	<b>02</b>	<b>00</b>	<b>000</b>	<b>00</b>	<b>Batey 8 (DM)</b>
<b>06</b>	<b>10</b>	<b>05</b>	<b>02</b>	<b>01</b>	<b>000</b>	<b>00</b>	<b>Batey 8 (Zona urbana)</b>
<b>06</b>	<b>10</b>	<b>05</b>	<b>02</b>	<b>01</b>	<b>001</b>	<b>00</b>	<b>Batey 8</b>
06	10	05	02	01	001	01	Batey 8
<b>06</b>	<b>10</b>	<b>05</b>	<b>02</b>	<b>01</b>	<b>001</b>	<b>02</b>	<b>El Plan</b>
06	10	05	02	01	001	03	Visión Mundial
06	10	05	02	02	000	00	Batey 7
<b>06</b>	<b>10</b>	<b>05</b>	<b>02</b>	<b>02</b>	<b>001</b>	<b>00</b>	<b>Batey 7</b>
06	10	05	02	02	002	00	Bateicito
<b>06</b>	<b>10</b>	<b>05</b>	<b>02</b>	<b>03</b>	<b>000</b>	<b>00</b>	<b>Batey 9</b>
06	10	05	02	03	001	00	Batey 9
06	10	05	02	03	002	00	Batey 8 (Rural)
<b>06</b>	<b>10</b>	<b>05</b>	<b>02</b>	<b>04</b>	<b>000</b>	<b>00</b>	<b>Batey 10</b>
06	10	05	02	04	001	00	Batey 10
<b>06</b>	<b>10</b>	<b>06</b>	<b>00</b>	<b>00</b>	<b>000</b>	<b>00</b>	<b>Mella</b>
<b>06</b>	<b>10</b>	<b>06</b>	<b>01</b>	<b>00</b>	<b>000</b>	<b>00</b>	<b>Mella</b>
<b>06</b>	<b>10</b>	<b>06</b>	<b>01</b>	<b>01</b>	<b>000</b>	<b>00</b>	<b>Mella (Zona urbana)</b>
<b>06</b>	<b>10</b>	<b>06</b>	<b>01</b>	<b>01</b>	<b>001</b>	<b>00</b>	<b>Pueblo Nuevo</b>
06	10	06	01	01	001	01	Pueblo Nuevo
<b>06</b>	<b>10</b>	<b>06</b>	<b>01</b>	<b>01</b>	<b>002</b>	<b>00</b>	<b>Sector Nuevo</b>
06	10	06	01	01	002	01	Sector Nuevo

Región	Provincia	Municipio	Distrito municipal	Sección	Barrio/paraje	Sub-barrio	Toponimia o Nombre
06	10	06	01	01	003	00	Q de Arriba
06	10	06	01	01	003	01	Q de Arriba
06	10	06	01	01	004	00	Q de Abajo
06	10	06	01	01	004	01	Q de Abajo
06	10	06	01	02	000	00	Angostura
06	10	06	01	02	001	00	Berbesí
06	10	06	01	02	002	00	Charabiscal
06	10	06	01	02	003	00	Proyecto Agrario A-C 151
06	10	06	01	02	004	00	Charco Largo
06	10	06	01	02	005	00	Cachón
06	10	06	01	02	006	00	Los Pasos de Mella
06	10	06	01	02	007	00	El Flaco
06	10	06	01	02	008	00	Monte Palma
06	10	06	01	02	009	00	Angostura
06	10	06	02	00	000	00	La Colonia (DM)
06	10	06	02	01	000	00	La Colonia (Zona urbana)
06	10	06	02	01	001	00	Colonia Mixta
06	10	06	02	01	001	01	Colonia Mixta
06	10	06	02	02	000	00	Colonia Japón
06	10	06	02	02	001	00	El Japón
06	10	06	02	02	002	00	Palmar Dulce
06	10	06	02	02	003	00	El Abanico

**Leyenda:**

Simbología	Categoría
	Provincia
	Municipio general
	Municipio
	Distrito Municipal (DM)
	Nombre de zona urbana
	Sección rural
(S. D.)	Sin delimitar el área territorial

**Nota:**

- 1: El Municipio general, comprende al área territorial del municipio con sus respectivos distritos municipales.
- 2: El Municipio, comprende al área territorial que circunscribe al municipio y se identifica en el tercer par de códigos con el 01.



---

---

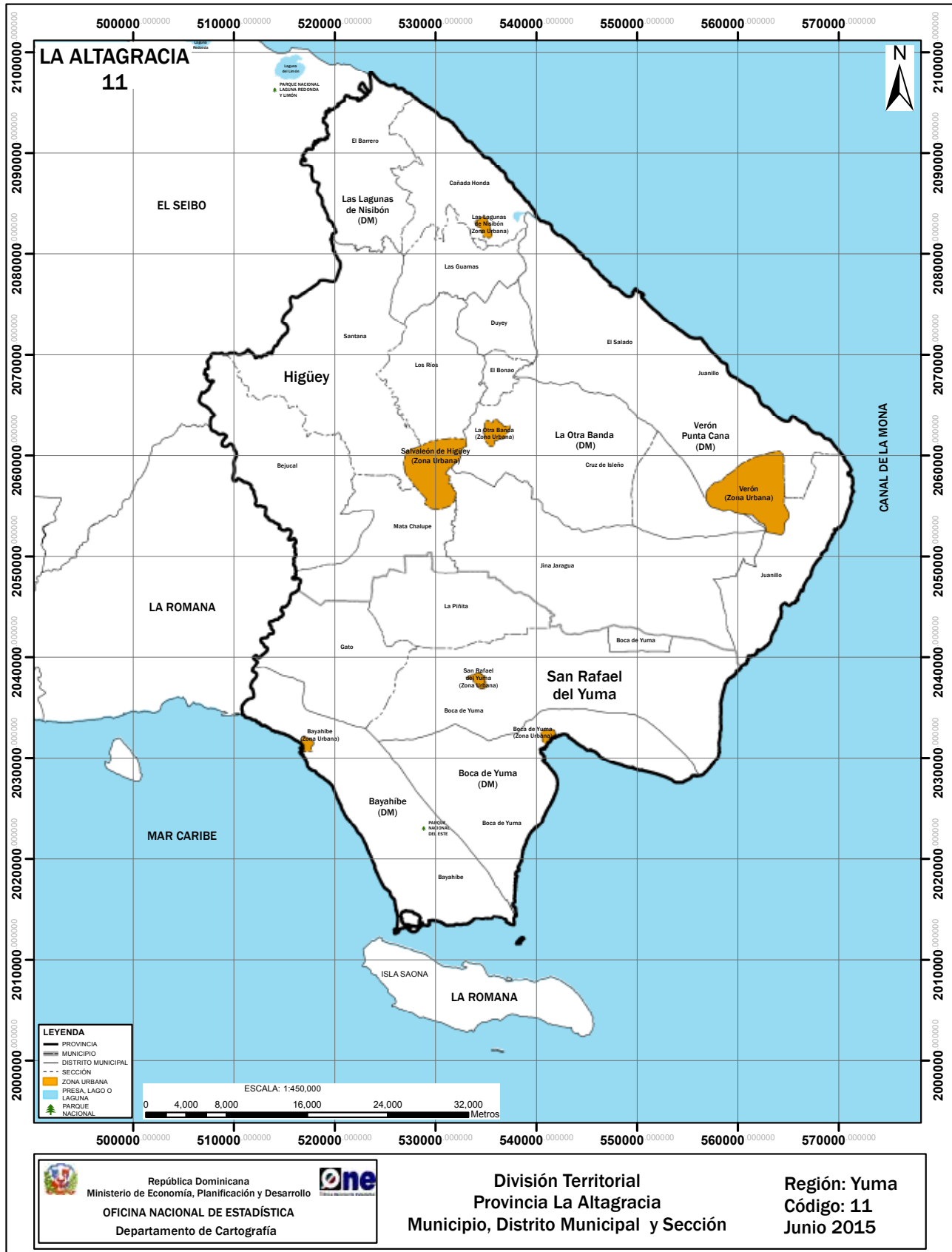
# LA ALTAGRACIA



**11**

---

---



## LA ALTAGRACIA

### Ubicación geográfica

Está situada en la región del Yuma, y su común cabecera es el municipio Higüey. Limita al norte con el océano Atlántico, al este con el canal de La Mona, al sur con la isla Saona y el mar Caribe y al oeste con las provincias El Seibo y La Romana. Su posición astronómica es entre 18° 35' latitud norte y 68° 38' longitud oeste.

### Extensión territorial

2,998.43 km<sup>2</sup>.

### Población (Censo 2010)

273,210 habitantes.

### Densidad poblacional

91 hab/km<sup>2</sup>.

### División territorial política

Es la provincia número 11. Constituida por 2 municipios, 5 distritos municipales, 18 secciones, 387 parajes, 83 barrios y 136 sub-barrios.

### Antecedentes históricos

Fundada en el lugar donde tuvo su asiento el cacicazgo de Higüey, gobernado por Cayacoa. Juan de Esquivel conquistó este cacicazgo en el 1503 y fundó una fortaleza la cual convirtió (1506) por orden de Nicolás de Ovando en una villa, llamándola Salvaleón de Higüey. Más tarde, por Privilegio Real proveniente de Sevilla, el 7 de diciembre de 1508 se le concedió a esta villa el escudo de armas.

Durante el período colonial español, Higüey permaneció como parroquia del partido El Seibo. En 1801, debido a la división territorial realizada por Toussaint Louverture durante su dominio de la parte española de la isla, pasó a ser un distrito del departamento de Ozama. En 1809 volvió a ser parroquia del partido El Seibo hasta 1821.

La Junta Central Gubernativa (JCG) fue el primer órgano de gobierno, el cual surgió el 28 de febrero de 1844 que la designó común del departamento El Seibo mediante el decreto N.º14 de fecha 24 de julio del 1844. El 9 de junio de 1845, por medio de la Ley de Administración Provincial N.º 40, quedó convertida en común de la provincia El Seibo.

La Ley N.º 5597 de fecha 11 de agosto de 1961, crea la provincia La Altagracia con los municipios Higüey y San Rafael del Yuma, siendo su capital la ciudad Salvaleón de Higüey.



La evolución territorial que han tenido la provincia y sus municipios a lo largo de su historia tiene como soporte las leyes que les dieron origen, mostradas a continuación:

FECHA CREACIÓN	N.º Ley	UNIDAD TERRITORIAL	NOMBRE
<b>11-08-1961</b>	<b>5597</b>	<b>Provincia</b>	<b>La Altagracia</b>
24-07-1844	14 +	Municipio	Higüey
9-06-1845	40 c	Municipio	Higüey
27-7-1982	693	Distrito municipal	Las Lagunas de Nisibón
29-04-1987	39	Distrito municipal	La Otra Banda
3-10-2006	386-06	Distrito municipal	Verón Punta-Cana
11-08-1971	5597	Municipio	San Rafael del Yuma
8-05-2001	86-01	Distrito municipal	Boca del Yuma
30-07-2002	109-02	Distrito municipal	Bayahibe

**Nota:** Las unidades territoriales que tienen dos asignaciones de leyes, fueron creadas mediante decreto o resolución, luego esta elevación se ratificó mediante ley constitucional.

**Simbología:** + Decreto

c Constitución de la República

### Relieve

- Sistema montañoso: En ella muere la cordillera Oriental.
- Elevaciones: El Peñón, La Guardarraya, Palo Amargo y Los Yagrumos.
- Llanura: La llanura costera del Caribe.
- Cabos: Engaño y San Rafael, los dos más importantes del país.

### Recursos mineros

Piedra caliza y toba.

### Hidrografía

Ríos: Anamuya, Yuma, Duey, Nisibón, Quisibani, Chavón, el cual sirve como límite con La Romana con su afluente el río Sanate, entre otros.

### Lagunas

Hoyo Claro y Bávaro.

### Clima

Húmedo subtropical, húmedo de sabana y bosque seco. La temperatura media anual es de 26.3°C y su pluviometría es de 1,328.9 mm<sup>3</sup>.

División territorial de la provincia La Altagracia  
República Dominicana, 2015

Región	Provincia	Municipio	Distrito municipal	Sección	Barrio/paraje	Sub-barrio	Toponimia o Nombre
<b>08</b>	<b>11</b>	<b>00</b>	<b>00</b>	<b>00</b>	<b>000</b>	<b>00</b>	<b>La Altagracia</b>
08	11	01	00	00	000	00	Higüey
08	11	01	01	00	000	00	Higüey
08	11	01	01	01	000	00	<b>Salvaleón de Higüey (Zona urbana)</b>
08	11	01	01	01	001	00	<b>San Martín de Porres</b>
08	11	01	01	01	001	01	San Martín de Porres
08	11	01	01	01	002	00	<b>El Tamarindo</b>
08	11	01	01	01	002	01	El Tamarindo
08	11	01	01	01	003	00	<b>Mamá Tingó</b>
08	11	01	01	01	003	01	Mamá Tingó
08	11	01	01	01	004	00	<b>El Cementerio</b>
08	11	01	01	01	004	01	El Cementerio
08	11	01	01	01	005	00	<b>La Basílica</b>
08	11	01	01	01	005	01	La Basílica
08	11	01	01	01	006	00	<b>Centro de la Ciudad</b>
08	11	01	01	01	006	01	Centro de la Ciudad
08	11	01	01	01	007	00	<b>La Antena o La Torre</b>
08	11	01	01	01	007	01	La Antena o La Torre
08	11	01	01	01	007	02	La Gallera
08	11	01	01	01	008	00	<b>San José</b>
08	11	01	01	01	008	01	San José
08	11	01	01	01	009	00	<b>Pueblo Nuevo</b>
08	11	01	01	01	009	01	Pueblo Nuevo
08	11	01	01	01	010	00	<b>Nazaret</b>
08	11	01	01	01	010	01	Nazaret
08	11	01	01	01	011	00	<b>Los Platanitos</b>
08	11	01	01	01	011	01	Los Platanitos
08	11	01	01	01	012	00	<b>Los Coquitos</b>
08	11	01	01	01	012	01	Los Coquitos
08	11	01	01	01	013	00	<b>Brisas del Llano</b>
08	11	01	01	01	013	01	Brisas del Llano
08	11	01	01	01	013	02	Lotificación Don Amado
08	11	01	01	01	013	03	El Llano
08	11	01	01	01	013	04	Vista Hermosa o Villa Hermosa
08	11	01	01	01	014	00	<b>Savica</b>
08	11	01	01	01	014	01	Savica
08	11	01	01	01	015	00	<b>Don Antonio Guzmán Fernández</b>
08	11	01	01	01	015	01	Don Antonio Guzmán Fernández
08	11	01	01	01	016	00	<b>La Imagen</b>
08	11	01	01	01	016	01	La Imagen
08	11	01	01	01	017	00	<b>Las Caobas</b>
08	11	01	01	01	017	01	Las Caobas
08	11	01	01	01	017	02	El Proyecto Manuel Tavárez
08	11	01	01	01	018	00	<b>Residencial Doña Rosa</b>
08	11	01	01	01	018	01	Residencial Doña Rosa
08	11	01	01	01	019	00	<b>Chillo Pueriet</b>
08	11	01	01	01	019	01	Chillo Pueriet
08	11	01	01	01	020	00	<b>21 de Enero</b>
08	11	01	01	01	020	01	21 de Enero
08	11	01	01	01	021	00	<b>Residencial Ana Melia</b>
08	11	01	01	01	021	01	Residencial Ana Melia
08	11	01	01	01	022	00	<b>San Pedro</b>
08	11	01	01	01	022	01	San Pedro
08	11	01	01	01	022	02	Loma Santa María
08	11	01	01	01	023	00	<b>Zanjul</b>
08	11	01	01	01	023	01	Zanjul

Región	Provincia	Municipio	Distrito municipal	Sección	Barrio/paraje	Sub-barrio	Toponimia o Nombre
08	11	01	01	01	024	00	<b>Doña Fema</b>
08	11	01	01	01	024	01	Doña Fema
08	11	01	01	01	025	00	<b>Los Soto</b>
08	11	01	01	01	025	01	Los Soto Arriba
08	11	01	01	01	025	02	Los Soto al Medio
08	11	01	01	01	025	03	Los Soto Abajo
08	11	01	01	01	026	00	<b>Haití Chiquito</b>
08	11	01	01	01	026	01	Haití Chiquito
08	11	01	01	01	027	00	<b>Pepe Rosario</b>
08	11	01	01	01	027	01	Pepe Rosario
08	11	01	01	01	028	00	<b>Villa Cerro</b>
08	11	01	01	01	028	01	Villa Cerro
08	11	01	01	01	028	02	Brisas del Duey
08	11	01	01	01	028	03	Villa Palmera
08	11	01	01	01	028	04	Bella Vista
08	11	01	01	01	028	05	Villa Progreso
08	11	01	01	01	028	06	La Encantada
08	11	01	01	01	028	07	Lindo
08	11	01	01	01	028	08	Cerro Lindo
08	11	01	01	01	028	09	Villa Francisca
08	11	01	01	01	029	00	<b>Sanjoul</b>
08	11	01	01	01	029	01	Sanjoul
08	11	01	01	01	029	02	Los Rosales
08	11	01	01	01	030	00	<b>Residencial Luisa Perla</b>
08	11	01	01	01	030	01	Residencial Luisa Perla
08	11	01	01	01	031	00	Residencial Villa Progreso
08	11	01	01	01	031	01	Residencial Villa Progreso
08	11	01	01	01	032	00	<b>La Malena</b>
08	11	01	01	01	032	01	La Malena
08	11	01	01	01	032	02	Lotificación Don Sergio
08	11	01	01	01	032	03	Villa Guerrero
08	11	01	01	01	033	00	<b>Juan Pablo Duarte o Nuevo</b>
08	11	01	01	01	033	01	Juan Pablo Duarte o Nuevo
08	11	01	01	01	033	02	Urbanización Doña Catalina
08	11	01	01	01	033	03	Urbanización Morales
08	11	01	01	01	034	00	<b>La Cabrera</b>
08	11	01	01	01	034	01	La Cabrera
08	11	01	01	01	034	02	Villa María
08	11	01	01	01	034	03	Las Siete Lagunas
08	11	01	01	01	034	04	Progreso
08	11	01	01	01	034	05	Villa Esperanza
08	11	01	01	01	034	06	Ensanche La Fe
08	11	01	01	01	035	00	<b>Cambelén</b>
08	11	01	01	01	035	01	Cambelén
08	11	01	01	01	036	00	<b>La Aviación</b>
08	11	01	01	01	036	01	La Aviación
08	11	01	01	01	037	00	<b>San Francisco</b>
08	11	01	01	01	037	01	San Francisco
08	11	01	01	01	037	02	La Florida
08	11	01	01	01	038	00	<b>El Obispado</b>
08	11	01	01	01	038	01	El Obispado
08	11	01	01	01	039	00	<b>Urbanización Camelia Caraballo</b>
08	11	01	01	01	039	01	Urbanización Camelia Caraballo
08	11	01	01	01	040	00	<b>Villa Cristal</b>
08	11	01	01	01	040	01	Villa Cristal I
08	11	01	01	01	040	02	Villa Cristal II
08	11	01	01	01	041	00	<b>La Matilla</b>
08	11	01	01	01	041	01	La Matilla
08	11	01	01	01	041	02	Residencial 5° Centenario

Región	Provincia	Municipio	Distrito municipal	Sección	Barrio/paraje	Sub-barrio	Toponimia o Nombre
<b>08</b>	<b>11</b>	<b>01</b>	<b>01</b>	<b>01</b>	<b>042</b>	<b>00</b>	<b>Los Limones</b>
08	11	01	01	01	042	01	Los Limones
<b>08</b>	<b>11</b>	<b>01</b>	<b>01</b>	<b>01</b>	<b>043</b>	<b>00</b>	<b>Anamuya</b>
08	11	01	01	01	043	01	Anamuya
08	11	01	01	01	043	02	Lotificación Los Ríos
08	11	01	01	01	043	03	Proyecto INVI-Villa Progreso Recuperación El Cuey
<b>08</b>	<b>11</b>	<b>01</b>	<b>01</b>	<b>02</b>	<b>000</b>	<b>00</b>	<b>Bejucal</b>
08	11	01	01	02	001	00	Los Guineos
08	11	01	01	02	002	00	Los Botados
08	11	01	01	02	003	00	Los García
08	11	01	01	02	004	00	La Vegana
08	11	01	01	02	005	00	Bejucalito
08	11	01	01	02	006	00	Chavoncito
08	11	01	01	02	007	00	Cruce de Morales
08	11	01	01	02	008	00	Enea
08	11	01	01	02	009	00	Primer Sabana
08	11	01	01	02	010	00	Sabana Gloria
08	11	01	01	02	011	00	Cruce Jovina
08	11	01	01	02	012	00	Arroyo Seco
08	11	01	01	02	013	00	Camino Real
08	11	01	01	02	014	00	Maní Blanco
08	11	01	01	02	015	00	Guanito
08	11	01	01	02	016	00	San Cristóbal
08	11	01	01	02	017	00	Calichal
08	11	01	01	02	018	00	Los Montes
08	11	01	01	02	019	00	Las Limas
08	11	01	01	02	020	00	Jobitos
08	11	01	01	02	021	00	Cuesta La Piña
08	11	01	01	02	022	00	Don Francisco
08	11	01	01	02	023	00	Gúizara
08	11	01	01	02	024	00	Guaniábano Arriba (La Ceiba)
08	11	01	01	02	025	00	El Junco
08	11	01	01	02	026	00	Hoyo de Luis
08	11	01	01	02	027	00	Charco Azul
08	11	01	01	02	028	00	Potrero Central Romana
08	11	01	01	02	029	00	Sanate
08	11	01	01	02	030	00	Piedra Blanca
08	11	01	01	02	031	00	Guaniábano
08	11	01	01	02	032	00	Chavón Abajo
08	11	01	01	02	033	00	Chavón Arriba
08	11	01	01	02	034	00	Bejucal
08	11	01	01	02	035	00	Sanate Abajo
<b>08</b>	<b>11</b>	<b>01</b>	<b>01</b>	<b>03</b>	<b>000</b>	<b>00</b>	<b>Santana</b>
08	11	01	01	03	001	00	Cañafístola
08	11	01	01	03	002	00	El Rancho
08	11	01	01	03	003	00	La Rejolla
08	11	01	01	03	004	00	Centro Santana
08	11	01	01	03	005	00	La Yayas
08	11	01	01	03	006	00	Los Palitos-Los Naranjos
08	11	01	01	03	007	00	Los Mangos
08	11	01	01	03	008	00	El Mamey
08	11	01	01	03	009	00	Cajero
08	11	01	01	03	010	00	Rincón Frío
08	11	01	01	03	011	00	La Media Luna
08	11	01	01	03	012	00	La Cuchilla
08	11	01	01	03	013	00	Santana
08	11	01	01	03	014	00	López
08	11	01	01	03	015	00	Resezuela
08	11	01	01	03	016	00	La Paloma
08	11	01	01	03	017	00	Azafrán

Región	Provincia	Municipio	Distrito municipal	Sección	Barrio/paraje	Sub-barrio	Toponimia o Nombre
08	11	01	01	03	018	00	Martín
08	11	01	01	03	019	00	33 de Santana Cerrá
08	11	01	01	03	020	00	Martínez
08	11	01	01	03	021	00	Guarapito
08	11	01	01	03	022	00	Puerto Escondido
08	11	01	01	03	023	00	Arroyo Seco
08	11	01	01	03	024	00	Los Cerritos
08	11	01	01	03	025	00	Maná Abajo
08	11	01	01	03	026	00	Sabana de Palmarejo
08	11	01	01	03	027	00	El Puerto
08	11	01	01	03	028	00	Naranjo de China
08	11	01	01	03	029	00	Arroyo Rico
08	11	01	01	03	030	00	Guaconejo
08	11	01	01	03	031	00	Peñón
08	11	01	01	03	032	00	Congo
08	11	01	01	03	033	00	Sabana el Piñal
08	11	01	01	03	034	00	Jobo Largo
08	11	01	01	03	035	00	Ahoga Perro
08	11	01	01	03	036	00	Hato de Maná
08	11	01	01	03	037	00	La Boya
08	11	01	01	03	038	00	La Zarza
08	11	01	01	03	039	00	Los Cacaos
08	11	01	01	03	040	00	La Plaza
08	11	01	01	03	041	00	Los Tomates
08	11	01	01	03	042	00	La Caya
08	11	01	01	03	043	00	Los Husos o Jusos
08	11	01	01	03	044	00	Las Estancias
08	11	01	01	03	045	00	Sabana de Jina
08	11	01	01	03	046	00	Toro Prieto
08	11	01	01	03	047	00	Los Brazos
08	11	01	01	03	048	00	Las Auyamas
08	11	01	01	03	049	00	La Colorada
08	11	01	01	03	050	00	Boca de Guanche
08	11	01	01	03	051	00	El Caimito
08	11	01	01	03	052	00	Los Carpinteros
08	11	01	01	03	053	00	Batey Genaro Quino
08	11	01	01	03	054	00	La Culebra
08	11	01	01	03	055	00	Duyey
<b>08</b>	<b>11</b>	<b>01</b>	<b>01</b>	<b>04</b>	<b>000</b>	<b>00</b>	<b>Jina Jaragua</b>
08	11	01	01	04	001	00	La Cruz
08	11	01	01	04	002	00	Peligro
08	11	01	01	04	003	00	Monte Claro
08	11	01	01	04	004	00	Jina Jaragua
08	11	01	01	04	005	00	Caña Brava
08	11	01	01	04	006	00	Limal
08	11	01	01	04	007	00	Ojo de Agua
08	11	01	01	04	008	00	Batey Campo Nuevo
08	11	01	01	04	009	00	El Aguacate
08	11	01	01	04	010	00	Batey San Germán
08	11	01	01	04	011	00	Bocama
08	11	01	01	04	012	00	El Peñón
08	11	01	01	04	013	00	Pileta Verde
08	11	01	01	04	014	00	Batey el Block
08	11	01	01	04	015	00	Los Indios
08	11	01	01	04	016	00	Batey los Lirios
08	11	01	01	04	017	00	El Jobo
08	11	01	01	04	018	00	La Ladrillada
08	11	01	01	04	019	00	Palo Bonito
08	11	01	01	04	020	00	Los Yyales
08	11	01	01	04	021	00	Batey Guayabo

Región	Provincia	Municipio	Distrito municipal	Sección	Barrio/paraje	Sub-barrio	Toponimia o Nombre
08	11	01	01	04	022	00	El Quemado
08	11	01	01	04	023	00	Batey la Ñapita
08	11	01	01	04	024	00	Las Albahacas
08	11	01	01	04	025	00	El Chacaro
08	11	01	01	04	026	00	Valle de los Algarrobos
08	11	01	01	04	027	00	Colorado
08	11	01	01	04	028	00	El Tapión
08	11	01	01	04	029	00	José Leta
08	11	01	01	04	033	00	El 25 (El Quemado)
08	11	01	01	04	035	00	Hoyo Claro
08	11	01	01	04	037	00	Los Corozos
08	11	01	01	04	042	00	La Jarda de los Lirios
08	11	01	01	04	043	00	Batey los Caños
08	11	01	01	04	044	00	La Jardita
08	11	01	01	04	047	00	Batey Mirada
08	11	01	01	04	049	00	Chinchín
08	11	01	01	04	050	00	Batey la Pangola (Prop. MI. De León)
<b>08</b>	<b>11</b>	<b>01</b>	<b>01</b>	<b>05</b>	<b>000</b>	<b>00</b>	<b>Los Ríos</b>
08	11	01	01	05	001	00	Quisibaní
08	11	01	01	05	002	00	El Blanco
08	11	01	01	05	003	00	Anamuyita
08	11	01	01	05	004	00	Cabirma Clara
08	11	01	01	05	005	00	Los Plátanos
08	11	01	01	05	006	00	La Majagua
08	11	01	01	05	007	00	Blandino
08	11	01	01	05	008	00	La Ceiba
08	11	01	01	05	009	00	El Brazo
08	11	01	01	05	010	00	Los Cacaos
08	11	01	01	05	011	00	El Naranja
08	11	01	01	05	012	00	Los Ríos
08	11	01	01	05	013	00	Los Asientos
08	11	01	01	05	014	00	El Cerro
08	11	01	01	05	015	00	La Llanada
08	11	01	01	05	016	00	El Barrero
08	11	01	01	05	017	00	Sabaneta
08	11	01	01	05	018	00	Los Corozos
08	11	01	01	05	019	00	Las Abras
08	11	01	01	05	020	00	Mata Ají
08	11	01	01	05	021	00	Arroyo Grande
08	11	01	01	05	022	00	Viejo Goyo
08	11	01	01	05	023	00	Cambelén
08	11	01	01	05	024	00	Serra o Cerrada
<b>08</b>	<b>11</b>	<b>01</b>	<b>01</b>	<b>06</b>	<b>000</b>	<b>00</b>	<b>Mata Chalupe</b>
08	11	01	01	06	001	00	Los Mancornados
08	11	01	01	06	002	00	Santa Clara
08	11	01	01	06	003	00	Las Limas
08	11	01	01	06	004	00	La Cana
08	11	01	01	06	005	00	La Piña
08	11	01	01	06	006	00	Mata Chalupe
08	11	01	01	06	007	00	Hoyo Bonito
08	11	01	01	06	008	00	Peñoncito
08	11	01	01	06	009	00	La Tranquera
08	11	01	01	06	010	00	El Mameyito
08	11	01	01	06	011	00	Batey Siete Puertas
08	11	01	01	06	012	00	Batey Cuya
08	11	01	01	06	013	00	Batey Pestaña
08	11	01	01	06	014	00	Batey Estante Alto
08	11	01	01	06	015	00	Capá
08	11	01	01	06	016	00	Jagua Mocha
08	11	01	01	06	017	00	María Ruiz

Región	Provincia	Municipio	Distrito municipal	Sección	Barrio/paraje	Sub-barrio	Toponimia o Nombre
08	11	01	01	06	018	00	Jobo Dulce
08	11	01	01	06	019	00	La Malenita
08	11	01	01	06	020	00	La Matilla
08	11	01	01	06	021	00	La Malena
08	11	01	01	06	022	00	La Cabirma
<b>08</b>	<b>11</b>	<b>01</b>	<b>02</b>	<b>00</b>	<b>000</b>	<b>00</b>	<b>Las Lagunas de Nisibón (DM)</b>
<b>08</b>	<b>11</b>	<b>01</b>	<b>02</b>	<b>01</b>	<b>000</b>	<b>00</b>	<b>Las Lagunas de Nisibón (Zona urbana)</b>
08	11	01	02	01	001	00	<b>La Mina</b>
08	11	01	02	01	001	01	La Mina
<b>08</b>	<b>11</b>	<b>01</b>	<b>02</b>	<b>01</b>	<b>002</b>	<b>00</b>	<b>Centro del Pueblo</b>
08	11	01	02	01	002	01	Centro del Pueblo
08	11	01	02	01	002	02	Ramón Ramírez
<b>08</b>	<b>11</b>	<b>01</b>	<b>02</b>	<b>01</b>	<b>003</b>	<b>00</b>	<b>El Peñón</b>
08	11	01	02	01	003	01	El Peñón
<b>08</b>	<b>11</b>	<b>01</b>	<b>02</b>	<b>01</b>	<b>004</b>	<b>00</b>	<b>La Gallera</b>
08	11	01	02	01	004	01	La Gallera
08	11	01	02	01	004	02	Jardines Verdes
08	11	01	02	01	004	03	Bort
<b>08</b>	<b>11</b>	<b>01</b>	<b>02</b>	<b>01</b>	<b>005</b>	<b>00</b>	<b>Los Callejones</b>
08	11	01	02	01	005	01	Los Callejones
<b>08</b>	<b>11</b>	<b>01</b>	<b>02</b>	<b>01</b>	<b>006</b>	<b>00</b>	<b>Buenos Aires</b>
08	11	01	02	01	006	01	Buenos Aires
08	11	01	02	01	006	02	Puerto Rico
<b>08</b>	<b>11</b>	<b>01</b>	<b>02</b>	<b>01</b>	<b>007</b>	<b>00</b>	<b>Suizo</b>
08	11	01	02	01	007	01	Suizo
<b>08</b>	<b>11</b>	<b>01</b>	<b>02</b>	<b>02</b>	<b>000</b>	<b>00</b>	<b>Cañada Honda</b>
08	11	01	02	02	001	00	Cañada Honda
08	11	01	02	02	002	00	Las Zanjas
08	11	01	02	02	003	00	Las Vacamas
08	11	01	02	02	004	00	La Culatica
08	11	01	02	02	005	00	Los Sumideros
08	11	01	02	02	006	00	Los Tocones
08	11	01	02	02	007	00	El Maicillo
08	11	01	02	02	008	00	Los Manguitos
08	11	01	02	02	009	00	La Tranquera
08	11	01	02	02	010	00	Entrada de la Zanja
08	11	01	02	02	011	00	Arroyo Rancho
08	11	01	02	02	012	00	Boca de Mamón
08	11	01	02	02	013	00	La Laguna
08	11	01	02	02	014	00	El Peñón
08	11	01	02	02	015	00	Los Helechos
<b>08</b>	<b>11</b>	<b>01</b>	<b>02</b>	<b>03</b>	<b>000</b>	<b>00</b>	<b>El Barrero</b>
08	11	01	02	03	001	00	Las Cañas
08	11	01	02	03	002	00	El Barrero
08	11	01	02	03	003	00	Los Yagrumos
08	11	01	02	03	004	00	Guanchi
08	11	01	02	03	005	00	Río Llano
08	11	01	02	03	006	00	La Lisita (La Luisita)
08	11	01	02	03	007	00	El Guayabo
08	11	01	02	03	008	00	Los Bajos de Maimón
08	11	01	02	03	009	00	Chirino o Himiro
08	11	01	02	03	010	00	Miraflores
08	11	01	02	03	011	00	Punta de Coco
08	11	01	02	03	012	00	Batey Papagayo
08	11	01	02	03	013	00	La Ceibita
08	11	01	02	03	014	00	Palo Amargo
08	11	01	02	03	015	00	La Culata
08	11	01	02	03	016	00	Cuerecito

Región	Provincia	Municipio	Distrito municipal	Sección	Barrio/paraje	Sub-barrio	Toponimia o Nombre
<b>08</b>	<b>11</b>	<b>01</b>	<b>02</b>	<b>04</b>	<b>000</b>	<b>00</b>	<b>Las Guamas</b>
08	11	01	02	04	001	00	Palma Panda
08	11	01	02	04	002	00	Bonilla
08	11	01	02	04	003	00	El Algarrobo
08	11	01	02	04	004	00	Los Mogotes
08	11	01	02	04	005	00	El Hicoteo
08	11	01	02	04	006	00	Batey las Guamas
08	11	01	02	04	007	00	Yonú
08	11	01	02	04	008	00	El Higüero
08	11	01	02	04	009	00	La Jabilla
08	11	01	02	04	010	00	El Jobo
08	11	01	02	04	011	00	Las Cabirmas
08	11	01	02	04	012	00	Las Lajas
08	11	01	02	04	013	00	El Fuerte
08	11	01	02	04	014	00	La Silverita
08	11	01	02	04	015	00	Yonú Arriba
08	11	01	02	04	016	00	Yonú Abajo
08	11	01	02	04	017	00	Proyecto Yonú
08	11	01	02	04	018	00	Arroyo Rico
<b>08</b>	<b>11</b>	<b>01</b>	<b>03</b>	<b>00</b>	<b>000</b>	<b>00</b>	<b>La Otra Banda (DM)</b>
<b>08</b>	<b>11</b>	<b>01</b>	<b>03</b>	<b>01</b>	<b>000</b>	<b>00</b>	<b>La Otra Banda (Zona urbana)</b>
<b>08</b>	<b>11</b>	<b>01</b>	<b>03</b>	<b>01</b>	<b>001</b>	<b>00</b>	<b>Jobo Jagüey</b>
08	11	01	03	01	001	01	Jobo Jagüey
<b>08</b>	<b>11</b>	<b>01</b>	<b>03</b>	<b>01</b>	<b>002</b>	<b>00</b>	<b>Línea Nueva</b>
08	11	01	03	01	002	01	Línea Nueva
08	11	01	03	01	002	02	Los Robles
<b>08</b>	<b>11</b>	<b>01</b>	<b>03</b>	<b>01</b>	<b>003</b>	<b>00</b>	<b>Los Martínez o La Cancha</b>
08	11	01	03	01	003	01	Los Martínez o La Cancha
<b>08</b>	<b>11</b>	<b>01</b>	<b>03</b>	<b>01</b>	<b>004</b>	<b>00</b>	<b>Los Polos</b>
08	11	01	03	01	004	01	Los Polos
<b>08</b>	<b>11</b>	<b>01</b>	<b>03</b>	<b>01</b>	<b>005</b>	<b>00</b>	<b>Los Castillo</b>
08	11	01	03	01	005	01	Los Castillo
08	11	01	03	01	005	02	El Tamarindo
<b>08</b>	<b>11</b>	<b>01</b>	<b>03</b>	<b>01</b>	<b>006</b>	<b>00</b>	<b>Villa Juana o Los Pilotos</b>
08	11	01	03	01	006	01	Villa Juana o Los Pilotos
08	11	01	03	01	006	02	Las Flores
<b>08</b>	<b>11</b>	<b>01</b>	<b>03</b>	<b>01</b>	<b>007</b>	<b>00</b>	<b>Laguna Verde</b>
08	11	01	03	01	007	01	Laguna Verde
08	11	01	03	01	007	02	Ocoño
<b>08</b>	<b>11</b>	<b>01</b>	<b>03</b>	<b>01</b>	<b>008</b>	<b>00</b>	<b>La Palmilla</b>
08	11	01	03	01	008	01	La Palmilla
<b>08</b>	<b>11</b>	<b>01</b>	<b>03</b>	<b>01</b>	<b>009</b>	<b>00</b>	<b>Centro del Pueblo</b>
08	11	01	03	01	009	01	Centro del Pueblo
<b>08</b>	<b>11</b>	<b>01</b>	<b>03</b>	<b>02</b>	<b>000</b>	<b>00</b>	<b>El Bonao</b>
08	11	01	03	02	001	00	El Bonao
08	11	01	03	02	002	00	Villa Pión
08	11	01	03	02	003	00	Anamuya
08	11	01	03	02	004	00	Palo Amargo
08	11	01	03	02	005	00	Hoyo Campo
08	11	01	03	02	006	00	Puente Anamuya
<b>08</b>	<b>11</b>	<b>01</b>	<b>03</b>	<b>03</b>	<b>000</b>	<b>00</b>	<b>Duyey</b>
08	11	01	03	03	001	00	Duyey
08	11	01	03	03	002	00	El Hilo
08	11	01	03	03	003	00	El Placer
08	11	01	03	03	004	00	Honduras
08	11	01	03	03	005	00	La Curtiembre
08	11	01	03	03	006	00	La Rinconada
08	11	01	03	03	007	00	Mi Lola
08	11	01	03	03	008	00	Paliza Buena
08	11	01	03	03	009	00	Vista Alegre
08	11	01	03	03	010	00	Pueblo Nuevo



Región	Provincia	Municipio	Distrito municipal	Sección	Barrio/paraje	Sub-barrio	Toponimia o Nombre
<b>08</b>	<b>11</b>	<b>01</b>	<b>03</b>	<b>04</b>	<b>000</b>	<b>00</b>	<b>Cruz de Isleño</b>
08	11	01	03	04	001	00	Cruce de Isleño (Antiguo Cruz de Isleño)
08	11	01	03	04	002	00	Cruz de Isleño (Antiguo los Dajaos)
08	11	01	03	04	003	00	Pinta Pico
08	11	01	03	04	004	00	Valle Jina
08	11	01	03	04	005	00	Yabiqui
08	11	01	03	04	006	00	Cerro Gordo
08	11	01	03	04	007	00	Los Palos
08	11	01	03	04	008	00	Las Cejas
08	11	01	03	04	009	00	La Cuchilla
08	11	01	03	04	010	00	Jobo Jagüey
08	11	01	03	04	011	00	Batey San Francisco
08	11	01	03	04	012	00	Batey Romanita
08	11	01	03	04	013	00	Las Tres Casitas
08	11	01	03	04	014	00	La Zafra
08	11	01	03	04	015	00	El Cuya
08	11	01	03	04	016	00	Los Vicini
08	11	01	03	04	017	00	El Cinco
08	11	01	03	04	018	00	Los Higos o El Higo
08	11	01	03	04	019	00	Zafarraya
08	11	01	03	04	020	00	Batey los Caños
08	11	01	03	04	021	00	Campo Nuevo
08	11	01	03	04	022	00	Ojo de Agua
08	11	01	03	04	023	00	El Peñón de los Reyes
08	11	01	03	04	024	00	Batey Mirador
<b>08</b>	<b>11</b>	<b>01</b>	<b>04</b>	<b>00</b>	<b>000</b>	<b>00</b>	<b>Verón Punta Cana (DM)</b>
<b>08</b>	<b>11</b>	<b>01</b>	<b>04</b>	<b>01</b>	<b>000</b>	<b>00</b>	<b>Verón (Zona urbana)</b>
<b>08</b>	<b>11</b>	<b>01</b>	<b>04</b>	<b>01</b>	<b>001</b>	<b>00</b>	<b>Lotificación Verón</b>
08	11	01	04	01	001	01	Lotificación Verón
<b>08</b>	<b>11</b>	<b>01</b>	<b>04</b>	<b>01</b>	<b>002</b>	<b>00</b>	<b>Villa La Fe</b>
08	11	01	04	01	002	01	Villa La Fe
08	11	01	04	01	002	02	Residencial Prados de Verón
<b>08</b>	<b>11</b>	<b>01</b>	<b>04</b>	<b>01</b>	<b>003</b>	<b>00</b>	<b>La Gallera o Los Redimidos</b>
08	11	01	04	01	003	01	La Gallera o Los Redimidos
<b>08</b>	<b>11</b>	<b>01</b>	<b>04</b>	<b>01</b>	<b>004</b>	<b>00</b>	<b>Villa Progreso</b>
08	11	01	04	01	004	01	Villa Progreso
08	11	01	04	01	004	02	Ensanche La Caoba
<b>08</b>	<b>11</b>	<b>01</b>	<b>04</b>	<b>01</b>	<b>005</b>	<b>00</b>	<b>Verón</b>
08	11	01	04	01	005	01	Verón
08	11	01	04	01	005	02	Villa Europa
<b>08</b>	<b>11</b>	<b>01</b>	<b>04</b>	<b>01</b>	<b>006</b>	<b>00</b>	<b>Urbanización Punta Cana</b>
08	11	01	04	01	006	01	Urbanización Punta Cana
08	11	01	04	01	006	02	Villa Shell
<b>08</b>	<b>11</b>	<b>01</b>	<b>04</b>	<b>01</b>	<b>007</b>	<b>00</b>	<b>Cristinita</b>
08	11	01	04	01	007	01	Cristinita
<b>08</b>	<b>11</b>	<b>01</b>	<b>04</b>	<b>01</b>	<b>008</b>	<b>00</b>	<b>Bello Amanecer</b>
08	11	01	04	01	008	01	Bello Amanecer
<b>08</b>	<b>11</b>	<b>01</b>	<b>04</b>	<b>01</b>	<b>009</b>	<b>00</b>	<b>El Samaritano</b>
08	11	01	04	01	009	01	El Samaritano
08	11	01	04	01	009	02	El Samaritano II
<b>08</b>	<b>11</b>	<b>01</b>	<b>04</b>	<b>01</b>	<b>010</b>	<b>00</b>	<b>Las dos Jardas</b>
08	11	01	04	01	010	01	Las Jardas
08	11	01	04	01	010	02	El Guateque
<b>08</b>	<b>11</b>	<b>01</b>	<b>04</b>	<b>01</b>	<b>011</b>	<b>00</b>	<b>Bávaro</b>
08	11	01	04	01	011	01	Pueblo Bávaro
08	11	01	04	01	011	02	Pueblo Nuevo
08	11	01	04	01	011	03	Residencial Bávaro Punta-Cana
08	11	01	04	01	011	04	Bávaro

Región	Provincia	Municipio	Distrito municipal	Sección	Barrio/paraje	Sub-barrio	Toponimia o Nombre
<b>08</b>	<b>11</b>	<b>01</b>	<b>04</b>	<b>01</b>	<b>012</b>	<b>00</b>	<b>La Jarda de Hoyo Claro</b>
08	11	01	04	01	012	01	La Misericordia de Dios o Los Manantiales
08	11	01	04	01	012	02	Villa Playwood
08	11	01	04	01	012	03	Residencial Lantigua
08	11	01	04	01	012	04	Residencial Juan Yilda
08	11	01	04	01	012	05	Los Guandules
08	11	01	04	01	012	06	Villa Cosobo
08	11	01	04	01	012	07	Proyecto S/N
<b>08</b>	<b>11</b>	<b>01</b>	<b>04</b>	<b>01</b>	<b>013</b>	<b>00</b>	<b>Los Manantiales</b>
08	11	01	04	01	013	01	Los Manantiales
08	11	01	04	01	013	02	Residencial Don Rogelio
08	11	01	04	01	013	03	Residencial La Encantada
<b>08</b>	<b>11</b>	<b>01</b>	<b>04</b>	<b>01</b>	<b>014</b>	<b>00</b>	<b>Lotificación Verón II</b>
08	11	01	04	01	014	01	Lotificación Verón II
<b>08</b>	<b>11</b>	<b>01</b>	<b>04</b>	<b>02</b>	<b>000</b>	<b>00</b>	<b>Juanillo</b>
08	11	01	04	02	001	00	Cabo Engaño
08	11	01	04	02	002	00	El Suero
08	11	01	04	02	003	00	Arraiján
08	11	01	04	02	004	00	Los Manantiales
08	11	01	04	02	005	00	Borrachón
08	11	01	04	02	006	00	Pantanal
08	11	01	04	02	007	00	Punta Cana
08	11	01	04	02	008	00	La Trocha
08	11	01	04	02	009	00	La Salina
08	11	01	04	02	010	00	Juanillo
08	11	01	04	02	011	00	La Curva o La Culata
08	11	01	04	02	012	00	Cabo San Rafael
08	11	01	04	02	013	00	Los Ranchitos (Arena Gorda)
08	11	01	04	02	014	00	Caracolito
<b>08</b>	<b>11</b>	<b>01</b>	<b>04</b>	<b>03</b>	<b>000</b>	<b>00</b>	<b>El Salado</b>
08	11	01	04	03	001	00	El Caño
08	11	01	04	03	002	00	José León
08	11	01	04	03	003	00	El Espino
08	11	01	04	03	004	00	Cañada Honda
08	11	01	04	03	005	00	La Jina
08	11	01	04	03	006	00	Jagua Mocha
08	11	01	04	03	007	00	El Peñón
08	11	01	04	03	008	00	La Ceiba
08	11	01	04	03	009	00	El Salado
08	11	01	04	03	010	00	Los Hoyos
08	11	01	04	03	011	00	Los Naranjos
08	11	01	04	03	012	00	La Safra
08	11	01	04	03	013	00	Maricao (El Jobován)
08	11	01	04	03	014	00	La Pileta
08	11	01	04	03	015	00	Uvero Alto
08	11	01	04	03	016	00	El Macao
08	11	01	04	03	017	00	Guiri Guiri
08	11	01	04	03	018	00	El Burén de Tres Piezas
08	11	01	04	03	019	00	La Jarda u Hoyo Claro
08	11	01	04	03	020	00	Caoba
08	11	01	04	03	021	00	La Jarda
08	11	01	04	03	022	00	Cabeza de Toro
08	11	01	04	03	023	00	Islabón
08	11	01	04	03	024	00	Tres Piezas (El Caracol)
08	11	01	04	03	025	00	Sabana de los Martínez
08	11	01	04	03	026	00	El Alemán
08	11	01	04	03	027	00	Zona Turística de Bávaro
08	11	01	04	03	028	00	Cortecito

Región	Provincia	Municipio	Distrito municipal	Sección	Barrio/paraje	Sub-barrio	Toponimia o Nombre
08	11	02	00	00	000	00	San Rafael del Yuma
08	11	02	01	00	000	00	San Rafael del Yuma
08	11	02	01	01	000	00	San Rafael del Yuma (Zona urbana)
08	11	02	01	01	001	00	Lavador
08	11	02	01	01	001	01	Lavador
08	11	02	01	01	001	02	El Matadero
08	11	02	01	01	002	00	Alma Rosa o El Bronx
08	11	02	01	01	002	01	Alma Rosa o El Bronx
08	11	02	01	01	003	00	La Lomita
08	11	02	01	01	003	01	La Lomita
08	11	02	01	01	004	00	Centro del Pueblo
08	11	02	01	01	004	01	Centro del Pueblo
08	11	02	01	01	005	00	La Gallera o El Multiuso
08	11	02	01	01	005	01	La Gallera o El Multiuso
08	11	02	01	01	006	00	Las Flores
08	11	02	01	01	006	01	Las Flores
08	11	02	01	01	007	00	Nuevo
08	11	02	01	01	007	01	Nuevo
08	11	02	01	01	008	00	Los Profesores
08	11	02	01	01	008	01	Los Profesores
08	11	02	01	01	009	00	Oscar
08	11	02	01	01	009	01	Oscar
08	11	02	01	01	010	00	Inespre
08	11	02	01	01	010	01	Inespre
08	11	02	01	02	000	00	Boca de Yuma
08	11	02	01	02	001	00	El Naranjo (Naranjal)
08	11	02	01	02	002	00	Caño Prieto o La Jardita
08	11	02	01	02	003	00	El Jobito
08	11	02	01	02	004	00	Leonardo (El Bañadero)
08	11	02	01	02	005	00	El Guano (Los Yagrumos)
08	11	02	01	02	006	00	Yagüey
08	11	02	01	02	007	00	Guano o Los Muertos
08	11	02	01	02	008	00	La Guarapa
08	11	02	01	02	009	00	Agapito
08	11	02	01	02	010	00	Los López
08	11	02	01	02	011	00	La Malagueta
08	11	02	01	02	012	00	El Carril
08	11	02	01	02	013	00	El Cascajal
08	11	02	01	02	014	00	El Dalmao
08	11	02	01	02	015	00	La Estrelladora
08	11	02	01	02	016	00	Los Negros
08	11	02	01	02	017	00	Los Sánchez
08	11	02	01	02	018	00	Central Romana
08	11	02	01	02	019	00	Pileta Honda
08	11	02	01	02	020	00	Cabo San Rafael
08	11	02	01	02	021	00	La Cueva de Luis
08	11	02	01	02	022	00	El Aguacate
08	11	02	01	03	000	00	Gato
08	11	02	01	03	001	00	Batey Ramón Gordo
08	11	02	01	03	002	00	Batey Cuesta Caribe
08	11	02	01	03	003	00	El Junco
08	11	02	01	03	004	00	Batey Montecarlo
08	11	02	01	03	005	00	Nazario
08	11	02	01	03	006	00	El Arraiján
08	11	02	01	03	007	00	El Guayacán
08	11	02	01	03	008	00	Los Valles
08	11	02	01	03	009	00	Venezuela (El Valle)
08	11	02	01	03	010	00	Marota
08	11	02	01	03	011	00	Los Cinco Caminos
08	11	02	01	03	012	00	El Pozo

Región	Provincia	Municipio	Distrito municipal	Sección	Barrio/paraje	Sub-barrio	Toponimia o Nombre
08	11	02	01	03	013	00	Batey las Cejas
08	11	02	01	03	014	00	Batey Cinco
08	11	02	01	03	015	00	Santa Cruz de Gato
08	11	02	01	03	016	00	Cañada de la Jina
08	11	02	01	03	017	00	Ballestero
08	11	02	01	03	018	00	El Limón
08	11	02	01	03	019	00	Benerito
08	11	02	01	03	020	00	Hato Bonito
08	11	02	01	03	021	00	Batey Magdalena
<b>08</b>	<b>11</b>	<b>02</b>	<b>01</b>	<b>04</b>	<b>000</b>	<b>00</b>	<b>La Piñita</b>
08	11	02	01	04	001	00	El Arroyo
08	11	02	01	04	002	00	La Guázuma
08	11	02	01	04	003	00	Batey Guázuma
08	11	02	01	04	004	00	Batey 412
08	11	02	01	04	005	00	La Piñita
08	11	02	01	04	006	00	Los Valles
08	11	02	01	04	007	00	Los Charcos
08	11	02	01	04	008	00	Guaitabón
08	11	02	01	04	009	00	Batey Palo Bonito
08	11	02	01	04	010	00	Batey Los Higos
08	11	02	01	04	011	00	Batey Los Tocones
08	11	02	01	04	012	00	Batey Maragua
08	11	02	01	04	013	00	Batey Verde
08	11	02	01	04	014	00	La Cruz de los Rondones
08	11	02	01	04	015	00	Cruce de la Piñita
<b>08</b>	<b>11</b>	<b>02</b>	<b>02</b>	<b>00</b>	<b>000</b>	<b>00</b>	<b>Boca de Yuma (DM)</b>
<b>08</b>	<b>11</b>	<b>02</b>	<b>02</b>	<b>01</b>	<b>000</b>	<b>00</b>	<b>Boca de Yuma (Zona urbana)</b>
<b>08</b>	<b>11</b>	<b>02</b>	<b>02</b>	<b>01</b>	<b>001</b>	<b>00</b>	<b>Centro del Pueblo</b>
08	11	02	02	01	001	01	Centro del Pueblo
08	11	02	02	01	001	02	Zona Turística
<b>08</b>	<b>11</b>	<b>02</b>	<b>02</b>	<b>01</b>	<b>002</b>	<b>00</b>	<b>Los Cocos</b>
08	11	02	02	01	002	01	Los Cocos
08	11	02	02	01	002	02	Miramar
<b>08</b>	<b>11</b>	<b>02</b>	<b>02</b>	<b>02</b>	<b>000</b>	<b>00</b>	<b>Boca de Yuma</b>
08	11	02	02	02	001	00	Las Playitas
08	11	02	02	02	002	00	Atajadizo
08	11	02	02	02	003	00	La Gran Chorra
08	11	02	02	02	004	00	El Maté (El Marte)
08	11	02	02	02	005	00	Liborio
08	11	02	02	02	006	00	La Bruja
08	11	02	02	02	007	00	El Caracol
08	11	02	02	02	008	00	Boca de Yuma (Rural)
08	11	02	02	02	009	00	La Cueva
08	11	02	02	02	010	00	Bartolo
08	11	02	02	02	011	00	Valle de los Algarrobos
08	11	02	02	02	012	00	Parque Nacional del Este
<b>08</b>	<b>11</b>	<b>02</b>	<b>03</b>	<b>00</b>	<b>000</b>	<b>00</b>	<b>Bayahíbe (D. M.).</b>
<b>08</b>	<b>11</b>	<b>02</b>	<b>03</b>	<b>01</b>	<b>000</b>	<b>00</b>	<b>Bayahíbe (Zona urbana)</b>
<b>08</b>	<b>11</b>	<b>02</b>	<b>03</b>	<b>01</b>	<b>001</b>	<b>00</b>	<b>Centro del Pueblo Bayahíbe</b>
08	11	02	03	01	001	01	Centro del Pueblo Bayahíbe
<b>08</b>	<b>11</b>	<b>02</b>	<b>03</b>	<b>01</b>	<b>002</b>	<b>00</b>	<b>Flor de Bayahíbe</b>
08	11	02	03	01	002	01	Flor de Bayahíbe
<b>08</b>	<b>11</b>	<b>02</b>	<b>03</b>	<b>01</b>	<b>003</b>	<b>00</b>	<b>La Bahía</b>
08	11	02	03	01	003	01	La Bahía
<b>08</b>	<b>11</b>	<b>02</b>	<b>03</b>	<b>01</b>	<b>004</b>	<b>00</b>	<b>La Punta</b>
08	11	02	03	01	004	01	La Punta
<b>08</b>	<b>11</b>	<b>02</b>	<b>03</b>	<b>01</b>	<b>005</b>	<b>00</b>	<b>La Playa</b>
08	11	02	03	01	005	01	La Playa

Región	Provincia	Municipio	Distrito municipal	Sección	Barrio/paraje	Sub-barrio	Toponimia o Nombre
08	11	02	03	02	000	00	Bayahíbe
08	11	02	03	02	001	00	Valle de la Orquesta
08	11	02	03	02	002	00	La Botijuela
08	11	02	03	02	003	00	Boca de Chavón
08	11	02	03	02	004	00	El Infinito
08	11	02	03	02	005	00	Parque Nacional del Este
08	11	02	03	02	006	00	Padre Nuestro
08	11	02	03	02	007	00	El Valle
08	11	02	03	02	008	00	Dominicus
08	11	02	03	02	009	00	El Valle Francés

**Leyenda:**

Simbología	Categoría
	Provincia
	Municipio general
	Municipio
	Distrito Municipal ( <b>DM</b> )
	Nombre de zona urbana
	Sección rural
<b>(S. D.)</b>	Sin delimitar el área territorial

**Nota:**

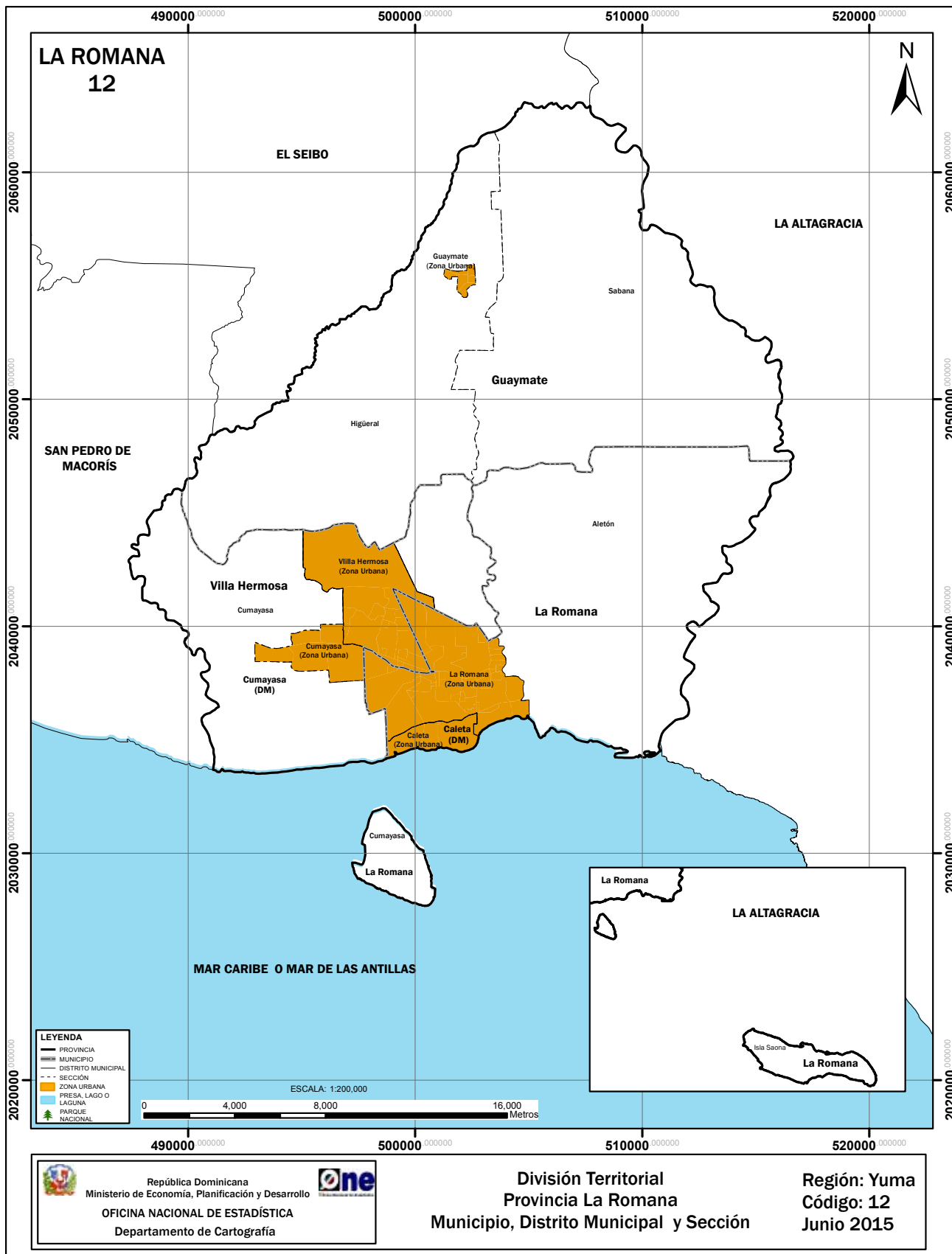
1: El Municipio general, comprende al área territorial del municipio con sus respectivos distritos municipales.

2: El Municipio, comprende al área territorial que circunscribe al municipio y se identifica en el tercer par de códigos con el 01.

---

# LA ROMANA





## LA ROMANA

### Ubicación geográfica

La Romana es una provincia situada en la región del Yuma y su común cabecera es el municipio La Romana. Limita al norte con la provincia El Seibo, al este con La Altagracia, al sur con el mar Caribe y al oeste con las provincias El Seibo y San Pedro de Macorís. Su posición astronómica es 18° 35' latitud norte y 68° 58' longitud oeste.

### Extensión territorial

652.12 km<sup>2</sup>.

### Población (Censo 2010)

245,433 habitantes.

### Densidad poblacional

376 hab. / km<sup>2</sup>.

### División territorial política

Es la provincia número 12. Constituida por 3 municipios, 2 distritos municipales, 5 secciones, 99 parajes, 76 barrios y 110 sub-barrios.

### Antecedentes históricos

Era un caserío situado en la desembocadura del río del mismo nombre. En los primeros años de la República (1851), sirvió de puerto para el tráfico marítimo de cabotaje. El nombre La Romana proviene de la balanza romana que se instaló en aquel puerto para pesar los productos que constituían el tráfico comercial realizado por esa zona.

Por medio de la Ley N.º 258 de fecha 9 de mayo de 1855 en La Romana se estableció el puesto militar de la común El Seibo. Por medio de la Constitución del 9 de septiembre de 1907, La Romana quedó erigida en común de la provincia El Seibo.

La Ley N.º 697 de fecha 14 de septiembre de 1944 crea la provincia La Romana con el territorio de las comunes de La Romana e Higüey segregadas de la provincia El Seibo. Ese mismo año, la Ley N.º 718, establece que el territorio correspondiente a las comunes de La Romana e Higüey queda segregado de la provincia El Seibo para constituir una nueva provincia que se denomina La Altagracia, con su cabecera en la ciudad La Romana.

El 26 de enero de 1961, mediante la Ley N.º 5476 recupera su anterior nombre de La Romana. El 11 de agosto de 1961, mediante la Ley N.º 5597, se separan en provincia La Romana con la común cabecera La Romana y provincia La Altagracia con la común Salvaleón de Higüey.



La evolución territorial que han tenido la provincia y sus municipios a lo largo de su historia tiene como soporte las leyes que les dieron origen, mostradas a continuación:

FECHA CREACIÓN	N.º Ley	UNIDAD TERRITORIAL	NOMBRE
<b>14-09-1944</b>	<b>697</b>	<b>Provincia</b>	<b>La Romana</b>
9-09-1907	4803 c	Municipio	La Romana
7-04-2006	153-06	Distrito municipal	Caleta
11-08-1971	5597	Municipio	Guaymate
28-07-2004	201-04	Municipio	Villa Hermosa
28-07-2004	201-04	Distrito municipal	Cumayasa

**Nota:** Las unidades territoriales que tienen dos asignaciones de leyes, fueron creadas mediante decreto o resolución, luego esta elevación se ratificó mediante ley constitucional.

**Simbología:** + Decreto  
c Constitución de la República

### Relieve

- Llanura: Llanura Costera del Caribe.

### Recurso minero

Abunda la caliza.

### Hidrografía

- Ríos: Dulce, La Romana y Cumayasa, el cual sirve de límite natural entre esta provincia y El Seibo, y su río más importante, Chavón, que es un límite natural con la provincia La Altagracia.
- Arroyos: Caimito y Hondo.
- Puertos pesqueros: La Romana y el Chavón.

### Clima

Tropical húmedo de sabana. Registra una temperatura media anual de 26.3°C y una precipitación media anual de 1,079.7 a 2000 mm<sup>3</sup>.

### Área protegida

El Parque Nacional del Este.

División territorial de la provincia La Romana  
República Dominicana, 2015

Región	Provincia	Municipio	Distrito municipal	Sección	Barrio/paraje	Sub-barrio	Toponimia o Nombre
<b>08</b>	<b>12</b>	<b>00</b>	<b>00</b>	<b>00</b>	<b>000</b>	<b>00</b>	<b>La Romana</b>
08	12	01	00	00	000	00	La Romana
08	12	01	01	00	000	00	La Romana
08	12	01	01	01	000	00	La Romana (Zona urbana)
08	12	01	01	01	001	00	Ensanche Quisqueya
08	12	01	01	01	001	01	Ensanche Quisqueya Nueva
08	12	01	01	01	001	02	Ensanche Quisqueya Vieja
<b>08</b>	<b>12</b>	<b>01</b>	<b>01</b>	<b>01</b>	<b>002</b>	<b>00</b>	<b>Los Camioneros</b>
08	12	01	01	01	002	01	Los Camioneros
<b>08</b>	<b>12</b>	<b>01</b>	<b>01</b>	<b>01</b>	<b>003</b>	<b>00</b>	<b>Paseo de Los Caciques I</b>
08	12	01	01	01	003	01	Paseo de Los Caciques I
<b>08</b>	<b>12</b>	<b>01</b>	<b>01</b>	<b>01</b>	<b>004</b>	<b>00</b>	<b>Paseo de Los Caciques II</b>
08	12	01	01	01	004	01	Paseo de Los Caciques II
<b>08</b>	<b>12</b>	<b>01</b>	<b>01</b>	<b>01</b>	<b>005</b>	<b>00</b>	<b>Villa Verde</b>
08	12	01	01	01	005	01	Villa Verde
08	12	01	01	01	005	02	Ensanche Almeida
08	12	01	01	01	005	03	El Buen Samaritano
08	12	01	01	01	005	04	Los Profesores o Los Maestros
08	12	01	01	01	006	00	Ensanche La Hoz
08	12	01	01	01	006	01	Ensanche La Hoz
<b>08</b>	<b>12</b>	<b>01</b>	<b>01</b>	<b>01</b>	<b>007</b>	<b>00</b>	<b>INVI</b>
08	12	01	01	01	007	01	INVI
08	12	01	01	01	007	02	Blanco
<b>08</b>	<b>12</b>	<b>01</b>	<b>01</b>	<b>01</b>	<b>008</b>	<b>00</b>	<b>Chicago</b>
08	12	01	01	01	008	01	Chicago
08	12	01	01	01	008	02	Condominio Central Romana
<b>08</b>	<b>12</b>	<b>01</b>	<b>01</b>	<b>01</b>	<b>009</b>	<b>00</b>	<b>Don Juan I</b>
08	12	01	01	01	009	01	Don Juan I
<b>08</b>	<b>12</b>	<b>01</b>	<b>01</b>	<b>01</b>	<b>010</b>	<b>00</b>	<b>Ensanche Pereira</b>
08	12	01	01	01	010	01	Ensanche Pereira
<b>08</b>	<b>12</b>	<b>01</b>	<b>01</b>	<b>01</b>	<b>011</b>	<b>00</b>	<b>Orquídea Primera Etapa</b>
08	12	01	01	01	011	01	Orquídea Primera Etapa
<b>08</b>	<b>12</b>	<b>01</b>	<b>01</b>	<b>01</b>	<b>012</b>	<b>00</b>	<b>La Aviación</b>
08	12	01	01	01	012	01	La Aviación
<b>08</b>	<b>12</b>	<b>01</b>	<b>01</b>	<b>01</b>	<b>013</b>	<b>00</b>	<b>San Carlos</b>
08	12	01	01	01	013	01	San Carlos
<b>08</b>	<b>12</b>	<b>01</b>	<b>01</b>	<b>01</b>	<b>014</b>	<b>00</b>	<b>Los Colonos</b>
08	12	01	01	01	014	01	Los Colonos
<b>08</b>	<b>12</b>	<b>01</b>	<b>01</b>	<b>01</b>	<b>015</b>	<b>00</b>	<b>Santa Fe</b>
08	12	01	01	01	015	01	El Hoyo
08	12	01	01	01	015	02	Santa Fe
<b>08</b>	<b>12</b>	<b>01</b>	<b>01</b>	<b>01</b>	<b>016</b>	<b>00</b>	<b>Central Romana</b>
08	12	01	01	01	016	01	Central Romana
08	12	01	01	01	016	02	La Costa
<b>08</b>	<b>12</b>	<b>01</b>	<b>01</b>	<b>01</b>	<b>017</b>	<b>00</b>	<b>Centro de la Ciudad</b>
08	12	01	01	01	017	01	Centro de la Ciudad
08	12	01	01	01	017	02	Río Salado
<b>08</b>	<b>12</b>	<b>01</b>	<b>01</b>	<b>01</b>	<b>018</b>	<b>00</b>	<b>Don Juan V</b>
08	12	01	01	01	018	01	Don Juan V
<b>08</b>	<b>12</b>	<b>01</b>	<b>01</b>	<b>01</b>	<b>019</b>	<b>00</b>	<b>Katanga</b>
08	12	01	01	01	019	01	Katanga
<b>08</b>	<b>12</b>	<b>01</b>	<b>01</b>	<b>01</b>	<b>020</b>	<b>00</b>	<b>Urbanización María Rubio</b>
08	12	01	01	01	020	01	Urbanización María Rubio
<b>08</b>	<b>12</b>	<b>01</b>	<b>01</b>	<b>01</b>	<b>021</b>	<b>00</b>	<b>Urbanización Las Piedras</b>
08	12	01	01	01	021	01	Urbanización Las Piedras
<b>08</b>	<b>12</b>	<b>01</b>	<b>01</b>	<b>01</b>	<b>022</b>	<b>00</b>	<b>Papagayo</b>
08	12	01	01	01	022	01	Papagayo

Región	Provincia	Municipio	Distrito municipal	Sección	Barrio/paraje	Sub-barrio	Toponimia o Nombre
08	12	01	01	01	023	00	Urbanización Buena Vista Norte
08	12	01	01	01	023	01	Urbanización Buena Vista Norte
08	12	01	01	01	024	00	Alto de Río Dulce
08	12	01	01	01	024	01	Alto de Río Dulce
08	12	01	01	01	025	00	Savica
08	12	01	01	01	025	01	Savica
08	12	01	01	01	025	02	Miramar
08	12	01	01	01	025	03	Santa Fe Oeste
08	12	01	01	01	026	00	Villa Alacrán
08	12	01	01	01	026	01	Villa Alacrán
08	12	01	01	01	027	00	Don Juan II
08	12	01	01	01	027	01	Don Juan II
08	12	01	01	01	028	00	Obrero
08	12	01	01	01	028	01	Obrero
08	12	01	01	01	029	00	Caletón o Urbanización Buena Vista Sur
08	12	01	01	01	029	01	Caletón o Urbanización Buena Vista Sur
08	12	01	01	01	030	00	Residencial Las Palmas
08	12	01	01	01	030	01	Residencial Las Palmas
08	12	01	01	01	031	00	Preconca
08	12	01	01	01	031	01	Preconca
08	12	01	01	01	032	00	Bancola
08	12	01	01	01	032	01	Bancola
08	12	01	01	01	033	00	Villa Nazareth
08	12	01	01	01	033	01	Villa Nazareth
08	12	01	01	01	034	00	Los Multi
08	12	01	01	01	034	01	Los Multi
08	12	01	01	01	035	00	Ensanche La Paz
08	12	01	01	01	035	01	Ensanche La Paz
08	12	01	01	01	036	00	Residencial Romana del Oeste
08	12	01	01	01	036	01	Residencial Romana del Oeste
08	12	01	01	01	037	00	Residencial Orquídea II Etapa
08	12	01	01	01	037	01	Residencial Orquídea II Etapa
08	12	01	01	01	038	00	Villa San Carlos
08	12	01	01	01	038	01	Villa San Carlos
08	12	01	01	01	039	00	George
08	12	01	01	01	039	01	George
08	12	01	01	01	040	00	Villa España
08	12	01	01	01	040	01	Villa España
08	12	01	01	01	041	00	Mina Central Romana
08	12	01	01	01	041	01	Mina Central Romana
08	12	01	01	02	000	00	Aletón
08	12	01	01	02	001	00	Mirapato
08	12	01	01	02	002	00	Batey Corcica
08	12	01	01	02	003	00	Batey Santoni
08	12	01	01	02	004	00	Batey 205
08	12	01	01	02	005	00	Batey Mucarabón
08	12	01	01	02	006	00	La Cachaza
08	12	01	01	02	007	00	Batey Cacata
08	12	01	01	02	008	00	Batey Lithgow
08	12	01	01	02	009	00	Batey Gran Calle
08	12	01	01	02	010	00	Rancho Viejo
08	12	01	01	02	011	00	María Bonita
08	12	01	01	02	012	00	Batey 203
08	12	01	01	02	013	00	Batey Esperanza
08	12	01	01	02	014	00	La Luisa
08	12	01	01	02	015	00	Altos de Chavón
08	12	01	01	02	016	00	Batey Anón
08	12	01	01	02	017	00	Batey Culebra
08	12	01	01	02	018	00	Batey Mosquito 204
08	12	01	01	02	019	00	Caletón

Región	Provincia	Municipio	Distrito municipal	Sección	Barrio/paraje	Sub-barrio	Toponimia o Nombre
08	12	01	01	02	020	00	Los Cajuales
08	12	01	01	02	021	00	Isla Catalina
<b>08</b>	<b>12</b>	<b>01</b>	<b>01</b>	<b>03</b>	<b>000</b>	<b>00</b>	<b>Isla Saona</b>
08	12	01	01	03	001	00	Mano Juan-Adamanay
08	12	01	01	03	002	00	Catuano
<b>08</b>	<b>12</b>	<b>01</b>	<b>02</b>	<b>00</b>	<b>000</b>	<b>00</b>	<b>Caleta (D. M.).</b>
<b>08</b>	<b>12</b>	<b>01</b>	<b>02</b>	<b>01</b>	<b>000</b>	<b>00</b>	<b>Caleta (Zona urbana)</b>
<b>08</b>	<b>12</b>	<b>01</b>	<b>02</b>	<b>01</b>	<b>001</b>	<b>00</b>	<b>Caleta</b>
08	12	01	02	01	001	01	Caleta
08	12	01	02	01	001	02	Residencial Costa del Mar
<b>08</b>	<b>12</b>	<b>01</b>	<b>02</b>	<b>01</b>	<b>002</b>	<b>00</b>	<b>Residencial Romana</b>
08	12	01	02	01	002	01	Residencial Romana
<b>08</b>	<b>12</b>	<b>01</b>	<b>02</b>	<b>01</b>	<b>003</b>	<b>00</b>	<b>Residencial Vista Catalina</b>
08	12	01	02	01	003	01	Residencial Vista Catalina
08	12	01	02	01	003	02	Residencial Palma de la Costa
08	12	01	02	01	003	03	Residencial Benjamín
08	12	01	02	01	003	04	Residencial Melissa
<b>08</b>	<b>12</b>	<b>02</b>	<b>00</b>	<b>00</b>	<b>000</b>	<b>00</b>	<b>Guaymate</b>
<b>08</b>	<b>12</b>	<b>02</b>	<b>01</b>	<b>00</b>	<b>000</b>	<b>00</b>	<b>Guaymate</b>
<b>08</b>	<b>12</b>	<b>02</b>	<b>01</b>	<b>01</b>	<b>000</b>	<b>00</b>	<b>Guaymate (Zona urbana)</b>
<b>08</b>	<b>12</b>	<b>02</b>	<b>01</b>	<b>01</b>	<b>001</b>	<b>00</b>	<b>Centro del Pueblo</b>
08	12	02	01	01	001	01	Centro del Pueblo
<b>08</b>	<b>12</b>	<b>02</b>	<b>01</b>	<b>01</b>	<b>002</b>	<b>00</b>	<b>La Palma</b>
08	12	02	01	01	002	01	La Palma
<b>08</b>	<b>12</b>	<b>02</b>	<b>01</b>	<b>01</b>	<b>003</b>	<b>00</b>	<b>Hoyo de Higüero</b>
08	12	02	01	01	003	01	Hoyo de Higüero
<b>08</b>	<b>12</b>	<b>02</b>	<b>01</b>	<b>01</b>	<b>004</b>	<b>00</b>	<b>Los Cocos</b>
08	12	02	01	01	004	01	Los Cocos
<b>08</b>	<b>12</b>	<b>02</b>	<b>01</b>	<b>01</b>	<b>005</b>	<b>00</b>	<b>El Tanque</b>
08	12	02	01	01	005	01	El Tanque
<b>08</b>	<b>12</b>	<b>02</b>	<b>01</b>	<b>01</b>	<b>006</b>	<b>00</b>	<b>Pueblo Nuevo</b>
08	12	02	01	01	006	01	Pueblo Nuevo
<b>08</b>	<b>12</b>	<b>02</b>	<b>01</b>	<b>01</b>	<b>007</b>	<b>00</b>	<b>La Construcción</b>
08	12	02	01	01	007	01	La Construcción
<b>08</b>	<b>12</b>	<b>02</b>	<b>01</b>	<b>02</b>	<b>000</b>	<b>00</b>	<b>Higüeral</b>
08	12	02	01	02	001	00	La Noria
08	12	02	01	02	002	00	Placer Bonito
08	12	02	01	02	003	00	Mata Hombre
08	12	02	01	02	004	00	Punto Fijo
08	12	02	01	02	005	00	Batey Campiña
08	12	02	01	02	006	00	Batey Renguelito
08	12	02	01	02	007	00	Batey Las Flores
08	12	02	01	02	008	00	Batey El 20
08	12	02	01	02	009	00	Batey Higüeral
08	12	02	01	02	010	00	Batey Almeyda
08	12	02	01	02	011	00	Batey Escuadra
08	12	02	01	02	012	00	Batey El Quemado
08	12	02	01	02	013	00	Batey El 5
08	12	02	01	02	014	00	Batey El 40
08	12	02	01	02	015	00	Batey El 4
08	12	02	01	02	016	00	Batey 62
08	12	02	01	02	017	00	Batey Espinillo
08	12	02	01	02	018	00	Batey Cruce de Guerrero
08	12	02	01	02	019	00	Batey Caimoní
08	12	02	01	02	020	00	Batey 82
08	12	02	01	02	021	00	Batey Palo Blanco
08	12	02	01	02	022	00	Batey El 17
08	12	02	01	02	023	00	Batey El 18
08	12	02	01	02	024	00	Batey El 15
08	12	02	01	02	025	00	Batey Guerrero

Región	Provincia	Municipio	Distrito municipal	Sección	Barrio/paraje	Sub-barrio	Toponimia o Nombre
08	12	02	01	02	026	00	Batey El 22
08	12	02	01	02	027	00	Batey Peligro
08	12	02	01	02	028	00	Batey El 16
08	12	02	01	02	029	00	Chucho de Chichi
<b>08</b>	<b>12</b>	<b>02</b>	<b>01</b>	<b>03</b>	<b>000</b>	<b>00</b>	<b>Sabana</b>
08	12	02	01	03	001	00	Mirapato
08	12	02	01	03	002	00	Chavón Abajo
08	12	02	01	03	003	00	Buenos Aires
08	12	02	01	03	004	00	Batey Bobito
08	12	02	01	03	005	00	Batey San Isidro
08	12	02	01	03	006	00	Batey La Altagracia
08	12	02	01	03	007	00	Batey Higo Claro
08	12	02	01	03	008	00	Batey América-El Quemado
08	12	02	01	03	009	00	Batey Las Parcelas
08	12	02	01	03	010	00	Batey La Milagrosa
08	12	02	01	03	011	00	Los Berroa
08	12	02	01	03	012	00	Chavón Arriba
08	12	02	01	03	013	00	Batey Pulguero
08	12	02	01	03	014	00	Batey Nigua
08	12	02	01	03	015	00	Batey Las Mercedes
08	12	02	01	03	016	00	Batey Como Quiera
08	12	02	01	03	017	00	Batey Santa Rosa
08	12	02	01	03	018	00	La Cuchilla
08	12	02	01	03	019	00	Batey El 80
08	12	02	01	03	020	00	Batey El 24
08	12	02	01	03	021	00	La Habana
08	12	02	01	03	022	00	Batey Sabana de Chavón
08	12	02	01	03	023	00	Batey Lechería
08	12	02	01	03	024	00	Cerros de Chavón
08	12	02	01	03	025	00	Batey Hoyo de Puerco
08	12	02	01	03	026	00	El Arca
08	12	02	01	03	027	00	Batey Colón o Peligro
08	12	02	01	03	028	00	Aletón
08	12	02	01	03	029	00	Batey 205
08	12	02	01	03	030	00	La Regola
08	12	02	01	03	031	00	La Culebra
08	12	02	01	03	032	00	Batey Nuevo
08	12	02	01	03	033	00	Batey El 81
<b>08</b>	<b>12</b>	<b>03</b>	<b>00</b>	<b>00</b>	<b>000</b>	<b>00</b>	<b>Villa Hermosa</b>
<b>08</b>	<b>12</b>	<b>03</b>	<b>01</b>	<b>00</b>	<b>000</b>	<b>00</b>	<b>Villa Hermosa</b>
<b>08</b>	<b>12</b>	<b>03</b>	<b>01</b>	<b>01</b>	<b>000</b>	<b>00</b>	<b>Villa Hermosa (Zona urbana)</b>
<b>08</b>	<b>12</b>	<b>03</b>	<b>01</b>	<b>01</b>	<b>001</b>	<b>00</b>	<b>Reparto Torres</b>
08	12	03	01	01	001	01	Reparto Torres
<b>08</b>	<b>12</b>	<b>03</b>	<b>01</b>	<b>01</b>	<b>002</b>	<b>00</b>	<b>El Picapiedra</b>
08	12	03	01	01	002	01	El Picapiedra
08	12	03	01	01	003	00	<b>Cumajón</b>
08	12	03	01	01	003	01	Cumajón
<b>08</b>	<b>12</b>	<b>03</b>	<b>01</b>	<b>01</b>	<b>004</b>	<b>00</b>	<b>Piedra Linda</b>
08	12	03	01	01	004	01	Piedra Linda
<b>08</b>	<b>12</b>	<b>03</b>	<b>01</b>	<b>01</b>	<b>005</b>	<b>00</b>	<b>Villa Zorrilla</b>
08	12	03	01	01	005	01	Villa Zorrilla
<b>08</b>	<b>12</b>	<b>03</b>	<b>01</b>	<b>01</b>	<b>006</b>	<b>00</b>	<b>La Sabanita</b>
08	12	03	01	01	006	01	La Sabanita
<b>08</b>	<b>12</b>	<b>03</b>	<b>01</b>	<b>01</b>	<b>007</b>	<b>00</b>	<b>Villa Progreso</b>
08	12	03	01	01	007	01	Villa Progreso
08	12	03	01	01	007	02	Cristo Rey
08	12	03	01	01	007	03	Canta la Rana
08	12	03	01	01	007	04	San Andrés
08	12	03	01	01	007	05	El Tamarindo
08	12	03	01	01	007	06	Villa Esperanza

Región	Provincia	Municipio	Distrito municipal	Sección	Barrio/paraje	Sub-barrio	Toponimia o Nombre
08	12	03	01	01	008	00	La Lechosa
08	12	03	01	01	008	01	La Lechosa
08	12	03	01	01	008	02	Los Valdez
08	12	03	01	01	008	03	Villa Tabacalera o Urbanización García
08	12	03	01	01	009	00	La Caoba
08	12	03	01	01	009	01	La Caoba
08	12	03	01	01	009	02	Villa Deportiva
08	12	03	01	01	010	00	Villa Caoba (Los Mulos)
08	12	03	01	01	010	01	Villa Caoba
08	12	03	01	01	011	00	Los Coquitos
08	12	03	01	01	011	01	Los Coquitos
08	12	03	01	01	012	00	Residencial Don Juan
08	12	03	01	01	012	01	Residencial Don Juan
08	12	03	01	01	013	00	Juan Pablo Duarte o Kilómetro 6
08	12	03	01	01	013	01	Juan Pablo Duarte o Kilómetro 6
08	12	03	01	01	013	02	Urbanización Doña Olga I
08	12	03	01	01	014	00	La Paz
08	12	03	01	01	014	01	La Paz
08	12	03	01	01	015	00	Sinaí
08	12	03	01	01	015	01	Sinaí
08	12	03	01	01	016	00	El Parquecito
08	12	03	01	01	016	01	El Parquecito
08	12	03	01	01	017	00	El Jobo o Villa Paraíso
08	12	03	01	01	017	01	El Jobo o Villa Paraíso
08	12	03	01	01	018	00	Villa Hermosa
08	12	03	01	01	018	01	Villa Hermosa
08	12	03	01	01	019	00	Los Maestros
08	12	03	01	01	019	01	Los Maestros
08	12	03	01	01	020	00	Los Mulos
08	12	03	01	01	020	01	Los Mulos
08	12	03	02	00	000	00	Cumayasa (DM)
08	12	03	02	01	000	00	Cumayasa (Zona urbana)
08	12	03	02	01	001	00	Kilómetro 10 de Cumayasa
08	12	03	02	01	001	01	Kilómetro 10 de Cumayasa
08	12	03	02	01	002	00	Villa Real
08	12	03	02	01	002	01	Villa Real
08	12	03	02	01	002	02	Residencial Brisas de Cumayasa
08	12	03	02	01	002	03	Residencial Riveras de Cumayasa
08	12	03	02	01	003	00	Cucama
08	12	03	02	01	003	01	Cucama
08	12	03	02	01	003	02	Prados de Cumayasa
08	12	03	02	01	003	03	Residencial Victoria
08	12	03	02	01	003	04	Residencial Brisas del Mar
08	12	03	02	01	003	05	María Trinidad Sánchez
08	12	03	02	01	003	06	Residencial Los Wilamo
08	12	03	02	01	003	07	Urbanización Brisas del Mar II
08	12	03	02	01	004	00	Juan Pablo Duarte o Kilómetro Seis
08	12	03	02	01	004	01	Juan Pablo Duarte o Kilómetro Seis
08	12	03	02	01	004	02	Residencial Doña Olga I
08	12	03	02	01	004	03	Residencial Doña Olga II
08	12	03	02	01	005	00	Residencial Doña Olga III
08	12	03	02	01	005	01	Residencial Doña Olga III
08	12	03	02	02	000	00	Cumayasa
08	12	03	02	02	001	00	Batey El Gato
08	12	03	02	02	002	00	Batey Las Tumbas
08	12	03	02	02	003	00	El 14
08	12	03	02	02	004	00	El Papayo
08	12	03	02	02	005	00	El 10
08	12	03	02	02	006	00	Las Uvitas
08	12	03	02	02	007	00	Cucama

Región	Provincia	Municipio	Distrito municipal	Sección	Barrio/paraje	Sub-barrio	Toponimia o Nombre
08	12	03	02	02	008	00	Campo Alegre
08	12	03	02	02	009	00	El Batey
08	12	03	02	02	010	00	El Gato
08	12	03	02	02	011	00	El Peñón
08	12	03	02	02	012	00	El Manguito
08	12	03	02	02	013	00	América
08	12	03	02	02	014	00	Espinilla

**Leyenda:**

Simbología	Categoría
	Provincia
	Municipio general
	Municipio
	Distrito Municipal <b>(DM)</b>
	Nombre de zona urbana
	Sección rural
<b>(S. D.)</b>	Sin delimitar el área territorial

**Nota:**

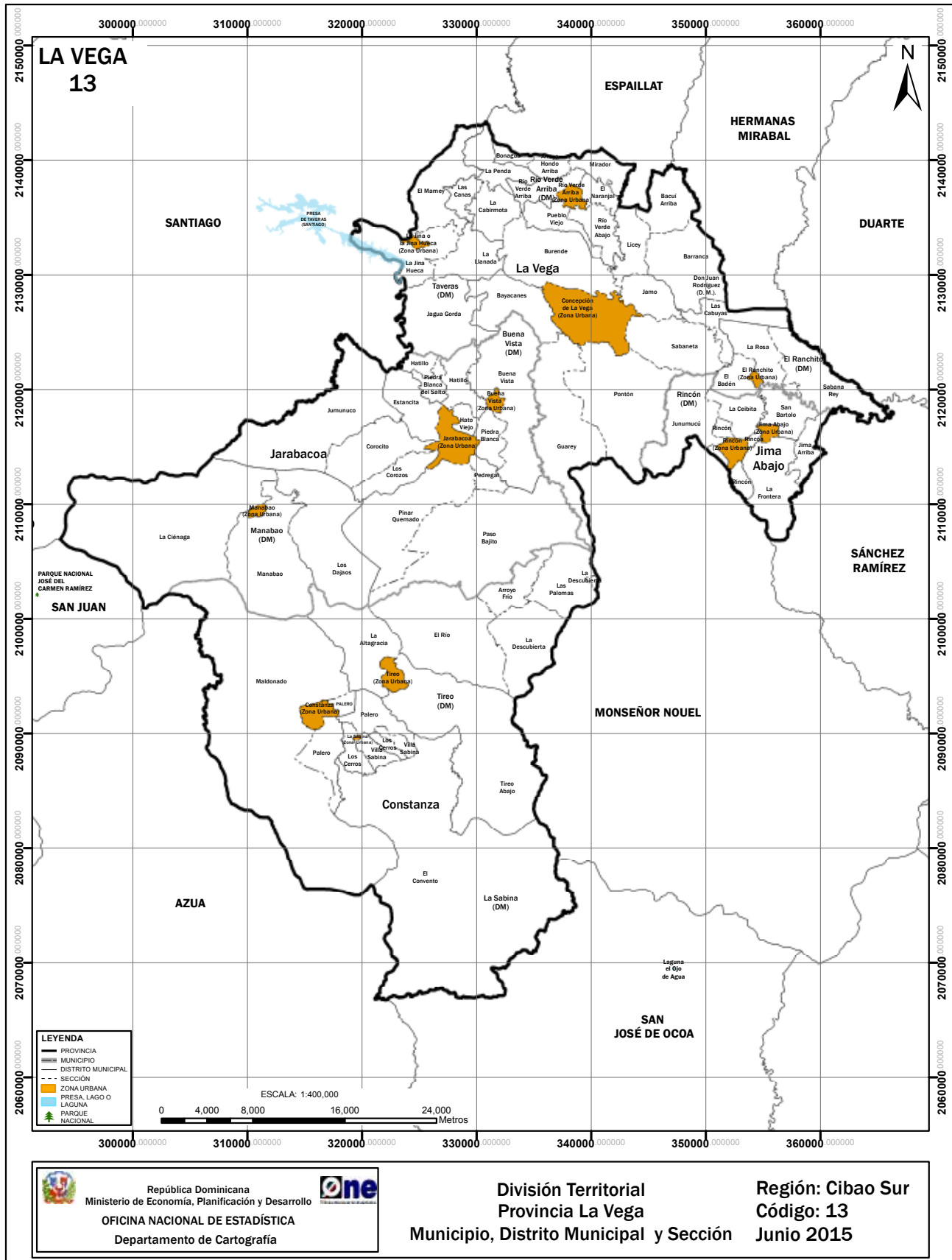
- 1: El Municipio general, comprende al área territorial del municipio con sus respectivos distritos municipales.
- 2: El Municipio, comprende al área territorial que circunscribe al municipio y se identifica en el tercer par de códigos con el 01.

---

# LA VEGA







## LA VEGA

### Ubicación geográfica

Está situada en la región Cibao Sur; su común cabecera es el municipio La Vega. Limita al norte con las provincias Espaillat y Hermanas Mirabal (Salcedo), al este con las provincias Sánchez Ramírez y Monseñor Nouel, al sur con las provincias San José de Ocoa y Azua, al oeste con las provincias Santiago, San Juan y Azua. Su posición astronómica es entre 19° 13' latitud norte y 70° 37' longitud oeste.

### Extensión territorial

2,292.45 km<sup>2</sup>.

### Población (Censo 2010)

394,205 habitantes

### Densidad poblacional

172 hab/km<sup>2</sup>.

### División territorial política

Es la provincia número 13. Constituida por 4 municipios, 8 distritos municipales, 60 secciones, 530 parajes, 130 barrios y 284 sub-barrios.

### Antecedentes históricos

El origen se remonta al año 1495. Cristóbal Colón en su segundo viaje tierra adentro llegó hasta el asiento del cacicazgo Maguá, conocido como Guaricano y gobernado por el cacique Guarionex. En este sitio estableció la tercera fortaleza que se instaló en suelo americano, la llamó La Concepción. En 1508 se le dio el título de ciudad y se le otorgó el Privilegio Real de armas nobiliarias. En 1512 se erigió como sede del primer obispado regularmente establecido en la isla. El 20 de noviembre de 1562 un terremoto destruyó la ciudad, reconstruida cerca del río Camú. En 1527 se establece en un cerro el primer convento de la Orden de la Merced, donde siglos después (1880) se construye el Santuario del Santo Cerro, donde se venera a la Virgen de las Mercedes.

Con el Decreto N.º 14 de fecha 24 de julio del 1844, la Junta Central Gubernativa establece la primera división territorial político-administrativa de la República Dominicana en cinco Departamentos y Concepción de La Vega es uno de ellos, con las comunes La Vega, San Francisco de Macorís y Cotuí.

Mediante Ley Constitucional N.º 21 de fecha 6 de noviembre del 1844, pasa a ser provincia incluyendo a la común Moca. En 1885 fue reconstituida en provincia con las comunes de San Francisco de Macorís y Moca y sus respectivas dependencias.

En la Ley N.º 5220 sobre División Territorial, promulgada el 21 de septiembre de 1959, mantuvo su estatus de provincia, constituida con los municipios de La Vega, Constanza, Jarabacoa y Monseñor Nouel; y el distrito municipal Cayetano Germosén. La ciudad de Concepción de La Vega como capital.

En 1982 la provincia La Vega comprende a los municipios La Vega, Constanza y Jarabacoa, y el distrito municipal de Jima Abajo; con la ciudad Concepción de La Vega como capital.

La evolución territorial que han tenido la provincia y sus municipios a lo largo de su historia tiene como soporte las leyes que les dieron origen, mostradas a continuación:

FECHA CREACIÓN	N°. LEY	UNIDAD TERRITORIAL	NOMBRE
<b>6-11-1844</b>	<b>21C</b>	<b>Provincia</b>	<b>La Vega</b>
24-07-1844	14 +	Municipio	La Vega
9-06-1845	40 c	Municipio	La Vega
1-07-1998	219-98	Distrito municipal	Río Verde Arriba
23-10-2002	168-02	Distrito municipal	El Ranchito
19-08-2010	114-10	Distrito municipal	Taveras
9-09-1907	4803 c	Municipio	Constanza
31-12-1993	49-93	Distrito municipal	Tireo
22-09-2002	151-02	Distrito municipal	La Sabina
9-03-1858	533	Municipio	Jarabacoa
28-07-2004	199-04	Distrito municipal	Buena Vista
7-04-2006	143-06	Distrito municipal	Manabao
14-12-1996	61-96	Municipio	Jima Abajo
22-08-1998	413-98	Distrito municipal	Rincón

**Nota:** Las unidades territoriales que tienen dos asignaciones de leyes, fueron creadas mediante decreto o resolución, luego esta elevación se ratificó mediante ley constitucional.

**Simbología:** + Decreto

c Constitución de la República

### Relieve

- Sistema montañoso: Parte de la cordillera Central.
- Elevaciones: Lomas La Gina, Paquito, El Higo, Monte Grande, Francés, Gajo Bonito y La Guajaca.
- Valles: Los valles intramontanos de Constanza y Jarabacoa y el valle del Yuna o valle de la Vega Real.

### Recursos mineros

Yacimientos de mármol gris, sílice, caolín, arcilla, feldespato, níquel y hierro.

### Hidrografía

- Ríos: Yaque del Norte, Camú, Verde, Bacuí, Yaguesito, Nizao, Jimenoa, Yami, Tireo, Blanco y Río Grande, Las Palmas, Cenoví y Jimenoa.
- Arroyos: Quiroz, El Palmar y Vicioso.
- Presa: Rincón.
- Hidroeléctricas: Jimenoa y El Salto.

### Clima

Tropical húmedo y tropical húmedo de bosque, montano bajo. Registra una temperatura media anual que oscila entre los 12 °C y 18 °C en los valles intramontanos de Jarabacoa y Constanza y temperaturas de 26 °C en el resto de la provincia, con precipitaciones pluviales entre los 1,400 y 1,600 mm<sup>3</sup> anual.

### Áreas protegidas

Reserva Científica Ébano Verde, en Jarabacoa. En La vega convergen los tres parques nacionales, José del Carmen Ramírez, J. Armando Bermúdez y Valle Nuevo, donde hay gran cantidad de bosques de coníferas.

División territorial de la provincia La Vega  
República Dominicana, 2015

Región	Provincia	Municipio	Distrito municipal	Sección	Barrio/paraje	Sub-barrio	Toponimia o Nombre
<b>02</b>	<b>13</b>	<b>00</b>	<b>00</b>	<b>00</b>	<b>000</b>	<b>00</b>	<b>La Vega</b>
02	13	01	00	00	000	00	La Vega
02	13	01	01	00	000	00	La Vega
02	13	01	01	01	000	00	Concepción de La Vega (Zona urbana)
02	13	01	01	01	001	00	San Martín II
02	13	01	01	01	001	01	San Martín II
02	13	01	01	01	002	00	Nápoles
02	13	01	01	01	002	01	Nápoles
02	13	01	01	01	003	00	<b>X</b>
02	13	01	01	01	003	01	X
02	13	01	01	01	003	02	La Planta
02	13	01	01	01	003	03	Parque Hostos
02	13	01	01	01	003	04	Centro de la Ciudad
02	13	01	01	01	003	05	Villa Fresca o Villa Carolina
02	13	01	01	01	004	00	<b>Quinto Patio</b>
02	13	01	01	01	004	01	Quinto Patio
02	13	01	01	01	005	00	<b>Villa Real</b>
02	13	01	01	01	005	01	Villa Real
02	13	01	01	01	005	02	San Antonio
02	13	01	01	01	006	00	<b>Induveca</b>
02	13	01	01	01	006	01	Induveca
02	13	01	01	01	007	00	<b>San Martín I</b>
02	13	01	01	01	007	01	San Martín I
02	13	01	01	01	008	00	<b>El Campito</b>
02	13	01	01	01	008	01	El Campito
02	13	01	01	01	008	02	Villa Fresca
02	13	01	01	01	008	03	Carolina Norte
02	13	01	01	01	008	04	Prado del Norte
02	13	01	01	01	008	05	Libertad o Jarro Sucio
02	13	01	01	01	008	06	Residencial El Campito
02	13	01	01	01	009	00	<b>El Tanque</b>
02	13	01	01	01	009	01	El Tanque
02	13	01	01	01	009	02	La Cacata
02	13	01	01	01	009	03	Altos de Chavón
02	13	01	01	01	010	00	<b>María Auxiliadora</b>
02	13	01	01	01	010	01	María Auxiliadora
02	13	01	01	01	011	00	<b>Las Carmelitas</b>
02	13	01	01	01	011	01	Las Carmelitas
02	13	01	01	01	012	00	<b>Nibaje</b>
02	13	01	01	01	012	01	Nibaje
02	13	01	01	01	012	02	Don Fausto
02	13	01	01	01	013	00	<b>El Hatico</b>
02	13	01	01	01	013	01	El Hatico
02	13	01	01	01	013	02	Residencial Ana Miguelina
02	13	01	01	01	013	03	Fundación Panal
02	13	01	01	01	014	00	<b>Altos del Hatico</b>
02	13	01	01	01	014	01	Altos del Hatico
02	13	01	01	01	014	02	Residencial Don Fausto
02	13	01	01	01	015	00	<b>La Primavera</b>
02	13	01	01	01	015	01	La Primavera
02	13	01	01	01	015	02	Urbanización La Lotería
02	13	01	01	01	015	03	Los Multis
02	13	01	01	01	015	04	Villa Turey
02	13	01	01	01	016	00	<b>Villa Hollywood</b>
02	13	01	01	01	016	01	Villa Hollywood
02	13	01	01	01	016	02	Villa Esperanza
02	13	01	01	01	016	03	Villas Tati

Región	Provincia	Municipio	Distrito municipal	Sección	Barrio/paraje	Sub-barrio	Toponimia o Nombre
02	13	01	01	01	017	00	<b>Los Multifamiliares</b>
02	13	01	01	01	017	01	Los Multifamiliares
02	13	01	01	01	018	00	<b>Villa Francisca</b>
02	13	01	01	01	018	01	Villa Francisca I
02	13	01	01	01	018	02	Villa Francisca II
02	13	01	01	01	018	03	San Miguel
02	13	01	01	01	019	00	<b>La Laguna</b>
02	13	01	01	01	019	01	La Laguna
02	13	01	01	01	019	02	Rincón Escondido
02	13	01	01	01	019	03	Residencial Fabio Fiallo
02	13	01	01	01	019	04	Guaco
02	13	01	01	01	019	05	Urbanización Despradel
02	13	01	01	01	019	06	Parque Industrial
02	13	01	01	01	019	07	La Guama
02	13	01	01	01	020	00	<b>Arenoso</b>
02	13	01	01	01	020	01	Arenoso
02	13	01	01	01	020	02	Planta Generadora Eléctrica
02	13	01	01	01	020	03	Urbanización Montalvo Liranzo
02	13	01	01	01	020	04	Lotificación Fermín
02	13	01	01	01	020	05	Arenoso I
02	13	01	01	01	020	06	Residencial Juan Pablo I o Las Mercedes
02	13	01	01	01	021	00	<b>Soto</b>
02	13	01	01	01	021	01	Soto
02	13	01	01	01	021	02	Urbanización Amelia II
02	13	01	01	01	022	00	<b>Santo Domingo</b>
02	13	01	01	01	022	01	Santo Domingo
02	13	01	01	01	022	02	Arboleda I
02	13	01	01	01	023	00	<b>Ciudad Universitaria</b>
02	13	01	01	01	023	01	Ciudad Universitaria
02	13	01	01	01	023	02	Jardines Universitarios
02	13	01	01	01	024	00	<b>Villa Margarita</b>
02	13	01	01	01	024	01	Villa Margarita
02	13	01	01	01	025	00	<b>Gamundi</b>
02	13	01	01	01	025	01	Gamundi
02	13	01	01	01	025	02	Los Robles
02	13	01	01	01	025	03	La Enramada
02	13	01	01	01	026	00	<b>Santo Domingo Savio</b>
02	13	01	01	01	026	01	Santo Domingo Savio
02	13	01	01	01	027	00	<b>Don Bosco</b>
02	13	01	01	01	027	01	Don Bosco
02	13	01	01	01	027	02	Arboleda IV
02	13	01	01	01	027	03	Arboleda III
02	13	01	01	01	027	04	Los Robles
02	13	01	01	01	027	05	Vedada
02	13	01	01	01	028	00	<b>Guarionex</b>
02	13	01	01	01	028	01	Guarionex
02	13	01	01	01	028	02	La Cigua
02	13	01	01	01	029	00	<b>Villa Rosa</b>
02	13	01	01	01	029	01	Villa Rosa
02	13	01	01	01	030	00	<b>Juan Pablo Duarte</b>
02	13	01	01	01	030	01	Juan Pablo Duarte
02	13	01	01	01	030	02	Paraíso
02	13	01	01	01	030	03	Los Barrancones
02	13	01	01	01	030	04	Residencial Paraíso
02	13	01	01	01	031	00	<b>Puerto Rico</b>
02	13	01	01	01	031	01	Puerto Rico
02	13	01	01	01	032	00	<b>Los Barrancones o Conani</b>
02	13	01	01	01	032	01	Los Barrancones o Conani
02	13	01	01	01	032	02	Los Barrancones
02	13	01	01	01	032	03	Las Cañitas

Región	Provincia	Municipio	Distrito municipal	Sección	Barrio/paraje	Sub-barrio	Toponimia o Nombre
02	13	01	01	01	033	00	<b>Nuevo</b>
02	13	01	01	01	033	01	Nuevo
02	13	01	01	01	034	00	<b>Residencial Don Zoilo</b>
02	13	01	01	01	034	01	Residencial Don Zoilo
02	13	01	01	01	035	00	<b>La Sabana</b>
02	13	01	01	01	035	01	Sabana
02	13	01	01	01	035	02	Galindo
02	13	01	01	01	035	03	Residencial Don Pedro
02	13	01	01	01	035	04	Charamico
02	13	01	01	01	036	00	<b>Pontón Abajo</b>
02	13	01	01	01	036	01	Pontón Abajo
02	13	01	01	01	036	02	Residencial Quisqueya
02	13	01	01	01	036	03	Residencial Las Praderas
02	13	01	01	01	037	00	<b>Las Maras</b>
02	13	01	01	01	037	01	Las Maras I
02	13	01	01	01	037	02	El Fundo
02	13	01	01	01	037	03	Urbanización Las Maras II
02	13	01	01	01	037	04	Residencial Ciudad Olímpica
02	13	01	01	01	037	05	Samán
02	13	01	01	01	037	06	Ciudad Consuelo
02	13	01	01	01	037	07	Villa Parano
02	13	01	01	01	037	08	Don Antonio
02	13	01	01	01	037	09	Gamagüey
02	13	01	01	01	037	10	Urbanización Nicole
02	13	01	01	01	038	00	<b>Los Pomos</b>
02	13	01	01	01	038	01	Los Pomos
02	13	01	01	01	038	02	Amanda I
02	13	01	01	01	038	03	Amanda III
02	13	01	01	01	039	00	<b>El Higüero</b>
02	13	01	01	01	039	01	El Higüero
02	13	01	01	01	039	02	Galindo
02	13	01	01	01	039	03	Villa Holguín
02	13	01	01	01	040	00	<b>Villa Espinal</b>
02	13	01	01	01	040	01	Villa Espinal
02	13	01	01	01	041	00	<b>Villas Carolina</b>
02	13	01	01	01	041	01	Villas Carolina
02	13	01	01	01	042	00	<b>Carolina</b>
02	13	01	01	01	042	01	Carolina
02	13	01	01	01	042	02	Ensueño I
02	13	01	01	01	042	03	Ensueño II
02	13	01	01	01	043	00	<b>Residencial Armida</b>
02	13	01	01	01	043	01	Residencial Armida
02	13	01	01	01	044	00	<b>Pontón</b>
02	13	01	01	01	044	01	Pontón
02	13	01	01	01	044	02	Residencial Wendy Michell
02	13	01	01	01	045	00	<b>Villa Lora</b>
02	13	01	01	01	045	01	Villa Lora
02	13	01	01	01	046	00	<b>Palmarito</b>
02	13	01	01	01	046	01	Palmarito
02	13	01	01	01	046	02	Las Marías
02	13	01	01	01	047	00	<b>Enriquillo o Residencial Santana</b>
02	13	01	01	01	047	01	Enriquillo o Residencial Santana
02	13	01	01	01	048	00	<b>El Pinito</b>
02	13	01	01	01	048	01	El Pinito
02	13	01	01	01	049	00	<b>Hatico de Jeremías</b>
02	13	01	01	01	049	01	Hatico de Jeremías
02	13	01	01	01	049	02	Residencial Doña Ángela
02	13	01	01	01	049	03	Residencial Don Nieto Cordero
02	13	01	01	01	049	04	Residencial Praderas del Este

Región	Provincia	Municipio	Distrito municipal	Sección	Barrio/paraje	Sub-barrio	Toponimia o Nombre
02	13	01	01	01	049	05	Residencial Doña Elsa
<b>02</b>	<b>13</b>	<b>01</b>	<b>01</b>	<b>01</b>	<b>050</b>	<b>00</b>	<b>Jeremías</b>
02	13	01	01	01	050	01	Jeremías
02	13	01	01	01	050	02	Residencial Fiallo
02	13	01	01	01	050	03	Residencial Las Praderas
02	13	01	01	01	050	04	El Pinito Sabaneta
02	13	01	01	01	050	05	Sevico o Los Rieles
<b>02</b>	<b>13</b>	<b>01</b>	<b>01</b>	<b>02</b>	<b>000</b>	<b>00</b>	<b>Bacuí Arriba</b>
02	13	01	01	02	001	00	Maguey
02	13	01	01	02	002	00	Bacuí al Medio
02	13	01	01	02	003	00	Las Uvas
02	13	01	01	02	004	00	Las Cinco Esquinas
02	13	01	01	02	005	00	El Rodeo
02	13	01	01	02	006	00	La Palmita
02	13	01	01	02	007	00	El Mamoncito
02	13	01	01	02	008	00	Sabana de los Jiménez
02	13	01	01	02	009	00	El Capacito
02	13	01	01	02	010	00	Bacuí Arriba
02	13	01	01	02	011	00	Bacuí Adentro
<b>02</b>	<b>13</b>	<b>01</b>	<b>01</b>	<b>03</b>	<b>000</b>	<b>00</b>	<b>Barranca</b>
02	13	01	01	03	001	00	Bacuí Abajo
02	13	01	01	03	002	00	Barranca
02	13	01	01	03	003	00	Monte Plata
02	13	01	01	03	004	00	Las Yervas
02	13	01	01	03	005	00	Verruguete
02	13	01	01	03	006	00	Los Hoyos
02	13	01	01	03	007	00	Jagua Dulce
02	13	01	01	03	008	00	Toro Cenizo
<b>02</b>	<b>13</b>	<b>01</b>	<b>01</b>	<b>04</b>	<b>000</b>	<b>00</b>	<b>Bayacanes</b>
02	13	01	01	04	001	00	Monte Grande
02	13	01	01	04	002	00	Las Cruces
02	13	01	01	04	003	00	Las Guaranitas
02	13	01	01	04	004	00	El Higüero
02	13	01	01	04	005	00	Joa
02	13	01	01	04	006	00	Cercado Alto
02	13	01	01	04	007	00	Yami
02	13	01	01	04	008	00	El Higo
02	13	01	01	04	009	00	Monte Llano
<b>02</b>	<b>13</b>	<b>01</b>	<b>01</b>	<b>05</b>	<b>000</b>	<b>00</b>	<b>Burende</b>
02	13	01	01	05	001	00	Arenoso
02	13	01	01	05	002	00	Las Martínez
02	13	01	01	05	003	00	Los Callejones
02	13	01	01	05	004	00	Los Mota
02	13	01	01	05	005	00	Guaco (La Piñita)
02	13	01	01	05	006	00	Guaco (La Pista)
02	13	01	01	05	007	00	La Lomita de Guaco
02	13	01	01	05	008	00	Loma de los Ángeles
02	13	01	01	05	009	00	Río Seco
02	13	01	01	05	010	00	Soto
02	13	01	01	05	011	00	Las Pocilgas
02	13	01	01	05	012	00	Los Hornos
02	13	01	01	05	013	00	Carrera de Palmas
02	13	01	01	05	014	00	Santo Cerro
02	13	01	01	05	015	00	San Francisco
02	13	01	01	05	016	00	Pozo del Bejuco
02	13	01	01	05	017	00	Guaco los Frías
02	13	01	01	05	018	00	Burende
02	13	01	01	05	019	00	Los Valerio
02	13	01	01	05	020	00	Los Corozos
02	13	01	01	05	021	00	Los Suárez

Región	Provincia	Municipio	Distrito municipal	Sección	Barrio/paraje	Sub-barrio	Toponimia o Nombre
<b>02</b>	<b>13</b>	<b>01</b>	<b>01</b>	<b>06</b>	<b>000</b>	<b>00</b>	<b>La Cabirmota</b>
02	13	01	01	06	001	00	Cabirmota
02	13	01	01	06	002	00	Pozo Colorado
02	13	01	01	06	003	00	La Cidra
02	13	01	01	06	004	00	Arenoso
02	13	01	01	06	005	00	Botija de Jimayaco
02	13	01	01	06	006	00	Botija de Cabirmota
02	13	01	01	06	007	00	Jimayaco Arriba
02	13	01	01	06	008	00	Jimayaco Abajo
02	13	01	01	06	009	00	Jimayaco
<b>02</b>	<b>13</b>	<b>01</b>	<b>01</b>	<b>09</b>	<b>000</b>	<b>00</b>	<b>Guarey</b>
02	13	01	01	09	001	00	Guarey Arriba
02	13	01	01	09	002	00	El Faro
02	13	01	01	09	003	00	Arroyo Ancho
02	13	01	01	09	004	00	Los Guanábanos
02	13	01	01	09	005	00	Arroyo Amarillo
02	13	01	01	09	006	00	Guagüi
02	13	01	01	09	007	00	Guarey
<b>02</b>	<b>13</b>	<b>01</b>	<b>01</b>	<b>10</b>	<b>000</b>	<b>00</b>	<b>Jamo</b>
02	13	01	01	10	001	00	Los Rieles
02	13	01	01	10	002	00	Las Yayas Adentro
02	13	01	01	10	003	00	Jamo Arriba o Jamo Afuera
02	13	01	01	10	004	00	Jamo La Barranquita
02	13	01	01	10	005	00	Jamo Jardeta
02	13	01	01	10	006	00	Las Yayas Afuera
02	13	01	01	10	007	00	Las Hoyitas
02	13	01	01	10	008	00	La Carmona
<b>02</b>	<b>13</b>	<b>01</b>	<b>01</b>	<b>11</b>	<b>000</b>	<b>00</b>	<b>La Penda</b>
02	13	01	01	11	001	00	El Quemado
02	13	01	01	11	002	00	La Penda
02	13	01	01	11	003	00	Rancho Viejo
02	13	01	01	11	004	00	La Torre
02	13	01	01	11	005	00	El Caimito Afuera
02	13	01	01	11	006	00	El Caimito Adentro
02	13	01	01	11	007	00	El Caimito Abajo
<b>02</b>	<b>13</b>	<b>01</b>	<b>01</b>	<b>12</b>	<b>000</b>	<b>00</b>	<b>Las Cabuyas</b>
02	13	01	01	12	001	00	La Cidra
02	13	01	01	12	002	00	Las Cabuyas
02	13	01	01	12	003	00	Los Guayos
02	13	01	01	12	004	00	La Catalina
02	13	01	01	12	005	00	La Cuarenta
02	13	01	01	12	006	00	Sabana Rey Abajo o Las Cabuyas
02	13	01	01	12	007	00	Los Ornes o Reforma
<b>02</b>	<b>13</b>	<b>01</b>	<b>01</b>	<b>14</b>	<b>000</b>	<b>00</b>	<b>Lickey</b>
02	13	01	01	14	001	00	Hoya Grande o Las Tablitas
02	13	01	01	14	002	00	La Rafaela
02	13	01	01	14	003	00	Lickey
02	13	01	01	14	004	00	Las Totumas o Los Tocones
02	13	01	01	14	005	00	Rancho Abajo
02	13	01	01	14	006	00	Colón
02	13	01	01	14	007	00	Monte Adentro
02	13	01	01	15	000	00	Pontón
<b>02</b>	<b>13</b>	<b>01</b>	<b>01</b>	<b>15</b>	<b>001</b>	<b>00</b>	<b>Pontón</b>
02	13	01	01	15	002	00	Hoya Cautiva
02	13	01	01	15	003	00	Terrero
02	13	01	01	15	004	00	Aguas Altas
02	13	01	01	15	005	00	El Siete
02	13	01	01	15	006	00	Sabana de Pontón
02	13	01	01	15	007	00	Ramada



Región	Provincia	Municipio	Distrito municipal	Sección	Barrio/paraje	Sub-barrio	Toponimia o Nombre
02	13	01	01	15	008	00	Guanábano
02	13	01	01	15	009	00	Miranda
02	13	01	01	15	010	00	Las Manaclitas
02	13	01	01	15	011	00	El Algarrobo
02	13	01	01	15	012	00	El Pino
<b>02</b>	<b>13</b>	<b>01</b>	<b>01</b>	<b>16</b>	<b>000</b>	<b>00</b>	<b>Sabaneta</b>
02	13	01	01	16	001	00	Sabaneta o El Puente
02	13	01	01	16	002	00	El Pinito de Los Jiménez
02	13	01	01	16	003	00	Matanzas
02	13	01	01	16	004	00	Rancho Viejo
02	13	01	01	16	005	00	Palmarejo
02	13	01	01	16	006	00	Magüey
02	13	01	01	17	000	00	Las Canas
<b>02</b>	<b>13</b>	<b>01</b>	<b>01</b>	<b>17</b>	<b>001</b>	<b>00</b>	<b>Las Canas</b>
02	13	01	01	17	002	00	La Estancia
02	13	01	01	17	003	00	Las Canas Arriba
02	13	01	01	17	004	00	La Brusca
02	13	01	01	17	005	00	La Loma
02	13	01	01	17	006	00	El Higo
02	13	01	01	17	007	00	La Mina
02	13	01	01	17	008	00	Las Canas Abajo
<b>02</b>	<b>13</b>	<b>01</b>	<b>02</b>	<b>00</b>	<b>000</b>	<b>00</b>	<b>Río Verde Arriba (DM)</b>
<b>02</b>	<b>13</b>	<b>01</b>	<b>02</b>	<b>01</b>	<b>000</b>	<b>00</b>	<b>Cutupú (Zona urbana)</b>
<b>02</b>	<b>13</b>	<b>01</b>	<b>02</b>	<b>01</b>	<b>001</b>	<b>00</b>	<b>Cutupú</b>
02	13	01	02	01	001	01	Cutupú
<b>02</b>	<b>13</b>	<b>01</b>	<b>02</b>	<b>01</b>	<b>002</b>	<b>00</b>	<b>Vista Bella</b>
02	13	01	02	01	002	01	Vista Bella
<b>02</b>	<b>13</b>	<b>01</b>	<b>02</b>	<b>01</b>	<b>003</b>	<b>00</b>	<b>Sabana Larga o Villas Tilín</b>
02	13	01	02	01	003	01	Sabana Larga o Villas Tilín
02	13	01	02	01	003	02	Los Mangos
<b>02</b>	<b>13</b>	<b>01</b>	<b>02</b>	<b>01</b>	<b>004</b>	<b>00</b>	<b>El 11 de Cutupú</b>
02	13	01	02	01	004	01	El 11 de Cutupú
<b>02</b>	<b>13</b>	<b>01</b>	<b>02</b>	<b>01</b>	<b>005</b>	<b>00</b>	<b>Los Profesores</b>
02	13	01	02	01	005	01	Los Profesores
<b>02</b>	<b>13</b>	<b>01</b>	<b>02</b>	<b>02</b>	<b>001</b>	<b>00</b>	<b>Arroyo Hondo Arriba</b>
02	13	01	02	02	000	00	Arroyo Hondo Arriba
02	13	01	02	02	002	00	Arroyo Hondo Abajo
02	13	01	02	02	003	00	Los Quezada
02	13	01	02	02	004	00	La Jabilla
02	13	01	02	02	005	00	Bonagua Los Sirices
<b>02</b>	<b>13</b>	<b>01</b>	<b>02</b>	<b>03</b>	<b>001</b>	<b>00</b>	<b>Bonagua</b>
02	13	01	02	03	000	00	Bonagua
02	13	01	02	03	002	00	El Llano
02	13	01	02	03	003	00	El Caimito
02	13	01	02	03	004	00	Romero
02	13	01	02	03	005	00	La Palmita
<b>02</b>	<b>13</b>	<b>01</b>	<b>02</b>	<b>04</b>	<b>001</b>	<b>00</b>	<b>El Mirador</b>
02	13	01	02	04	000	00	Mirador
02	13	01	02	04	002	00	Monte Adentro
02	13	01	02	04	003	00	El Azucey
02	13	01	02	04	004	00	Los Hoyos
02	13	01	02	04	005	00	Jababa
02	13	01	02	04	006	00	Sabaneta
<b>02</b>	<b>13</b>	<b>01</b>	<b>02</b>	<b>05</b>	<b>001</b>	<b>00</b>	<b>El Naranjal</b>
02	13	01	02	05	000	00	El Naranjal
02	13	01	02	05	002	00	Las Arenas
02	13	01	02	05	003	00	La Cruz del Naranjal
02	13	01	02	05	004	00	El Tranche
02	13	01	02	05	005	00	El Naranjal Adentro

Región	Provincia	Municipio	Distrito municipal	Sección	Barrio/paraje	Sub-barrio	Toponimia o Nombre
<b>02</b>	<b>13</b>	<b>01</b>	<b>02</b>	<b>06</b>	<b>001</b>	<b>00</b>	<b>Pueblo Viejo</b>
02	13	01	02	06	000	00	Pueblo Viejo
02	13	01	02	06	002	00	El Aljibe
02	13	01	02	06	003	00	Colorao
02	13	01	02	06	004	00	Los Suárez
02	13	01	02	06	005	00	La Vereda
02	13	01	02	06	006	00	El Ranchito
<b>02</b>	<b>13</b>	<b>01</b>	<b>02</b>	<b>07</b>	<b>001</b>	<b>00</b>	<b>Río Verde Abajo</b>
02	13	01	02	07	000	00	Río Verde Abajo
02	13	01	02	07	002	00	La Lima
02	13	01	02	07	003	00	Las Cañas
02	13	01	02	07	004	00	Las Escobas
02	13	01	02	07	005	00	Los Placeres
02	13	01	02	07	006	00	El Alto del Gallo
02	13	01	02	07	007	00	El Zumbio
02	13	01	02	07	008	00	Cazabito
<b>02</b>	<b>13</b>	<b>01</b>	<b>02</b>	<b>08</b>	<b>001</b>	<b>00</b>	<b>Río Verde Arriba</b>
02	13	01	02	08	000	00	Río Verde Arriba
02	13	01	02	08	002	00	Cagüey
02	13	01	02	08	003	00	Manga Larga Arriba
02	13	01	02	08	004	00	Manga Larga Abajo
02	13	01	02	08	005	00	La Destiladera
02	13	01	02	08	006	00	El Caliche
02	13	01	02	08	007	00	La Sabana de Río Verde
02	13	01	02	08	008	00	Los Basora
<b>02</b>	<b>13</b>	<b>01</b>	<b>03</b>	<b>00</b>	<b>000</b>	<b>00</b>	<b>El Ranchito (DM)</b>
<b>02</b>	<b>13</b>	<b>01</b>	<b>03</b>	<b>01</b>	<b>000</b>	<b>00</b>	<b>El Ranchito (Zona urbana)</b>
<b>02</b>	<b>13</b>	<b>01</b>	<b>03</b>	<b>01</b>	<b>001</b>	<b>00</b>	<b>María Trinidad Sánchez o El Semillero</b>
02	13	01	03	01	001	01	María Trinidad Sánchez o El Semillero
<b>02</b>	<b>13</b>	<b>01</b>	<b>03</b>	<b>01</b>	<b>002</b>	<b>00</b>	<b>Centro del Pueblo</b>
02	13	01	03	01	002	01	Centro del Pueblo
<b>02</b>	<b>13</b>	<b>01</b>	<b>03</b>	<b>01</b>	<b>003</b>	<b>00</b>	<b>Ranchito Abajo o El Badén</b>
02	13	01	03	01	003	01	Ranchito Abajo o El Badén
<b>02</b>	<b>13</b>	<b>01</b>	<b>03</b>	<b>01</b>	<b>004</b>	<b>00</b>	<b>Zafarraya</b>
02	13	01	03	01	004	01	Zafarraya
<b>02</b>	<b>13</b>	<b>01</b>	<b>03</b>	<b>01</b>	<b>005</b>	<b>00</b>	<b>Urbanización Doña Miledys</b>
02	13	01	03	01	005	01	Urbanización Doña Miledys
<b>02</b>	<b>13</b>	<b>01</b>	<b>03</b>	<b>02</b>	<b>000</b>	<b>00</b>	<b>Sabana Rey</b>
02	13	01	03	02	001	00	La Esquina
02	13	01	03	02	002	00	Hato Viejo
02	13	01	03	02	003	00	La Tina
02	13	01	03	02	004	00	Sabana Rey Arriba
02	13	01	03	02	005	00	La Romera
02	13	01	03	02	006	00	El Reco
02	13	01	03	02	007	00	Los Ranchos
02	13	01	03	02	008	00	Paso Astacio
02	13	01	03	02	009	00	La Otra Vera o Los Cruces
02	13	01	03	02	010	00	La Meseta
02	13	01	03	02	011	00	Los Gallardos
02	13	01	03	02	012	00	Los Rincones
<b>02</b>	<b>13</b>	<b>01</b>	<b>03</b>	<b>03</b>	<b>000</b>	<b>00</b>	<b>El Badén</b>
02	13	01	03	03	001	00	Ranchito Abajo
02	13	01	03	03	002	00	La Reforma
02	13	01	03	03	003	00	Los Solares u Orlando Martínez
02	13	01	03	03	004	00	El Badén
02	13	01	03	03	005	00	La Jagüita
02	13	01	03	03	006	00	El Tamarindo
02	13	01	03	03	007	00	La Bruja

Región	Provincia	Municipio	Distrito municipal	Sección	Barrio/paraje	Sub-barrio	Toponimia o Nombre
<b>02</b>	<b>13</b>	<b>01</b>	<b>03</b>	<b>04</b>	<b>000</b>	<b>00</b>	<b>La Rosa</b>
02	13	01	03	04	001	00	La Rosa
02	13	01	03	04	002	00	Los Samanes
02	13	01	03	04	003	00	La Privada
<b>02</b>	<b>13</b>	<b>01</b>	<b>04</b>	<b>00</b>	<b>000</b>	<b>00</b>	<b>Tavera (DM)</b>
<b>02</b>	<b>13</b>	<b>01</b>	<b>04</b>	<b>01</b>	<b>000</b>	<b>00</b>	<b>La Jina Hueca (Zona urbana)</b>
<b>02</b>	<b>13</b>	<b>01</b>	<b>04</b>	<b>01</b>	<b>001</b>	<b>00</b>	<b>La Jina Hueca</b>
02	13	01	04	01	001	01	La Jina Hueca
<b>02</b>	<b>13</b>	<b>01</b>	<b>04</b>	<b>02</b>	<b>000</b>	<b>00</b>	<b>La Jina Hueca</b>
02	13	01	04	02	001	00	La Presa (S.D.)
02	13	01	04	02	002	00	Loma del Coco
02	13	01	04	02	003	00	El Jobo
02	13	01	04	02	004	00	Conuco Viejo
02	13	01	04	02	005	00	El Morro
02	13	01	04	02	006	00	La Jagüita
02	13	01	04	02	007	00	Tavera
02	13	01	04	02	008	00	La Cabra
02	13	01	04	02	009	00	El Aguacate
02	13	01	04	02	010	00	Los Ranchos de Taveras
02	13	01	04	02	011	00	Poblado de Taveras
02	13	01	04	02	012	00	Los Indios
02	13	01	04	02	013	00	La Cotorra
<b>02</b>	<b>13</b>	<b>01</b>	<b>04</b>	<b>03</b>	<b>000</b>	<b>00</b>	<b>La Llanada</b>
02	13	01	04	03	001	00	La Cigua
02	13	01	04	03	002	00	Llanada al Medio
02	13	01	04	03	003	00	Llanada de los Jengibres (S.D.)
02	13	01	04	03	004	00	La Tayota (S.D.)
02	13	01	04	03	005	00	La Sabana
02	13	01	04	03	006	00	La Tala
02	13	01	04	03	007	00	Llanada Parroquia (S.D.)
02	13	01	04	03	008	00	Alto del Jobo
02	13	01	04	03	009	00	El Fundo
02	13	01	04	03	010	00	El Pino
02	13	01	04	03	011	00	La Cuaba
02	13	01	04	03	012	00	Los Jengibres
<b>02</b>	<b>13</b>	<b>01</b>	<b>04</b>	<b>04</b>	<b>000</b>	<b>00</b>	<b>Jagua Gorda</b>
02	13	01	04	04	001	00	La Piñita (S.D.)
02	13	01	04	04	002	00	El Café
02	13	01	04	04	003	00	El Bejucal
02	13	01	04	04	004	00	El Mameyito
02	13	01	04	04	005	00	El Colorado
02	13	01	04	04	006	00	El Capá
02	13	01	04	04	007	00	Lomita Larga
02	13	01	04	04	008	00	Jagua Gorda
02	13	01	04	04	009	00	Loma Firme
02	13	01	04	04	010	00	Rancho la Vaca
02	13	01	04	04	011	00	La Monja
02	13	01	04	04	012	00	Velazquito
02	13	01	04	04	013	00	Los Limones
02	13	01	04	04	014	00	Loma Sucia
02	13	01	04	04	015	00	Palero
02	13	01	04	04	016	00	La Piña
02	13	01	04	04	017	00	Loma de la Palma
02	13	01	04	04	018	00	El Añil
02	13	01	04	04	019	00	Las Cruces
02	13	01	04	04	020	00	Los Camarones
02	13	01	04	04	021	00	La Ahumada
<b>02</b>	<b>13</b>	<b>01</b>	<b>04</b>	<b>05</b>	<b>000</b>	<b>00</b>	<b>El Mamey</b>
02	13	01	04	05	001	00	Los Guineos
02	13	01	04	05	002	00	El Mamey

Región	Provincia	Municipio	Distrito municipal	Sección	Barrio/paraje	Sub-barrio	Toponimia o Nombre
02	13	01	04	05	003	00	La Guardarraya
02	13	01	04	05	004	00	Mocán Campana
02	13	01	04	05	005	00	Mocán
02	13	01	04	05	006	00	Jagüey
02	13	01	04	05	007	00	Los Peladeros
02	13	01	04	05	008	00	Yabanal
02	13	01	04	05	009	00	Los Rincones
02	13	01	04	05	010	00	Pozo Hondo
02	13	01	04	05	011	00	Ceiba Gorda
02	13	01	04	05	012	00	El Laurel
02	13	01	04	05	013	00	El Mameyito
02	13	01	04	05	014	00	El Desecho
<b>02</b>	<b>13</b>	<b>02</b>	<b>00</b>	<b>00</b>	<b>000</b>	<b>00</b>	<b>Constanza</b>
<b>02</b>	<b>13</b>	<b>02</b>	<b>01</b>	<b>00</b>	<b>000</b>	<b>00</b>	<b>Constanza</b>
<b>02</b>	<b>13</b>	<b>02</b>	<b>01</b>	<b>01</b>	<b>000</b>	<b>00</b>	<b>Constanza (Zona urbana)</b>
<b>02</b>	<b>13</b>	<b>02</b>	<b>01</b>	<b>01</b>	<b>001</b>	<b>00</b>	<b>Respaldo 27 de Febrero</b>
02	13	02	01	01	001	01	Respaldo 27 de Febrero
<b>02</b>	<b>13</b>	<b>02</b>	<b>01</b>	<b>01</b>	<b>002</b>	<b>00</b>	<b>Buenos Aires</b>
02	13	02	01	01	002	01	Buenos Aires
02	13	02	01	01	002	02	Los Colegios
02	13	02	01	01	002	03	Los Profesores
<b>02</b>	<b>13</b>	<b>02</b>	<b>01</b>	<b>01</b>	<b>003</b>	<b>00</b>	<b>Los Laureles</b>
02	13	02	01	01	003	01	Los Laureles
<b>02</b>	<b>13</b>	<b>02</b>	<b>01</b>	<b>01</b>	<b>004</b>	<b>00</b>	<b>El Centro del Pueblo</b>
02	13	02	01	01	004	01	El Centro del Pueblo
<b>02</b>	<b>13</b>	<b>02</b>	<b>01</b>	<b>01</b>	<b>005</b>	<b>00</b>	<b>El Progreso</b>
02	13	02	01	01	005	01	El Progreso
02	13	02	01	01	005	02	Hollywood
<b>02</b>	<b>13</b>	<b>02</b>	<b>01</b>	<b>01</b>	<b>006</b>	<b>00</b>	<b>Boca de Pato</b>
02	13	02	01	01	006	01	Boca de Pato
<b>02</b>	<b>13</b>	<b>02</b>	<b>01</b>	<b>01</b>	<b>007</b>	<b>00</b>	<b>Popular</b>
02	13	02	01	01	007	01	Popular
02	13	02	01	01	007	02	El Semillero
<b>02</b>	<b>13</b>	<b>02</b>	<b>01</b>	<b>01</b>	<b>008</b>	<b>00</b>	<b>El Tornado</b>
02	13	02	01	01	008	01	El Tornado
<b>02</b>	<b>13</b>	<b>02</b>	<b>01</b>	<b>01</b>	<b>009</b>	<b>00</b>	<b>Los Pinos</b>
02	13	02	01	01	009	01	Los Pinos
<b>02</b>	<b>13</b>	<b>02</b>	<b>01</b>	<b>01</b>	<b>010</b>	<b>00</b>	<b>El Millón</b>
02	13	02	01	01	010	01	El Millón
<b>02</b>	<b>13</b>	<b>02</b>	<b>01</b>	<b>01</b>	<b>011</b>	<b>00</b>	<b>La Colina de Los Pomos</b>
02	13	02	01	01	011	01	La Colina de Los Pomos
<b>02</b>	<b>13</b>	<b>02</b>	<b>01</b>	<b>01</b>	<b>012</b>	<b>00</b>	<b>El Cercado</b>
02	13	02	01	01	012	01	El Cercado
02	13	02	01	01	012	02	La Joya
02	13	02	01	01	012	03	El Parquecito
02	13	02	01	01	012	04	Nuevo Amanecer
02	13	02	01	01	012	05	Juan Pedro
02	13	02	01	01	012	06	La Piscina
02	13	02	01	01	012	07	Los Gajitos
02	13	02	01	01	012	08	El Arenaso
02	13	02	01	01	012	09	Cercado Abajo
02	13	02	01	01	012	10	Nueva Esperanza
02	13	02	01	01	012	11	San Francisco
02	13	02	01	01	012	12	La Luisa
02	13	02	01	01	012	13	Los Pinos de Juan Taveras
<b>02</b>	<b>13</b>	<b>02</b>	<b>01</b>	<b>01</b>	<b>013</b>	<b>00</b>	<b>Las Praderas del Río</b>
02	13	02	01	01	013	01	Las Praderas del Río
<b>02</b>	<b>13</b>	<b>02</b>	<b>01</b>	<b>01</b>	<b>014</b>	<b>00</b>	<b>Arroyo Arriba</b>
02	13	02	01	01	014	01	Arroyo Arriba

Región	Provincia	Municipio	Distrito municipal	Sección	Barrio/paraje	Sub-barrio	Toponimia o Nombre
02	13	02	01	01	014	02	El Aserrín
02	13	02	01	01	014	03	Las Flores
02	13	02	01	01	014	04	Los Envasadores
02	13	02	01	01	014	05	Los Pomos
02	13	02	01	01	014	06	San Isidro
02	13	02	01	01	014	07	Chavón
02	13	02	01	01	014	08	El Nueve
02	13	02	01	01	014	09	Villa Pinales
02	13	02	01	01	014	10	La Zanja
02	13	02	01	01	014	11	Central
<b>02</b>	<b>13</b>	<b>02</b>	<b>01</b>	<b>01</b>	<b>015</b>	<b>00</b>	<b>Lindo</b>
02	13	02	01	01	015	01	Lindo
02	13	02	01	01	015	02	El Edén
02	13	02	01	01	015	03	Paraíso
<b>02</b>	<b>13</b>	<b>02</b>	<b>01</b>	<b>01</b>	<b>016</b>	<b>00</b>	<b>El Gajo o Mirador Norte</b>
02	13	02	01	01	016	01	El Gajo o Mirador Norte
<b>02</b>	<b>13</b>	<b>02</b>	<b>01</b>	<b>01</b>	<b>017</b>	<b>00</b>	<b>La Alta gracia</b>
02	13	02	01	01	017	01	La Alta gracia
<b>02</b>	<b>13</b>	<b>02</b>	<b>01</b>	<b>01</b>	<b>018</b>	<b>00</b>	<b>Los Peynado</b>
02	13	02	01	01	018	01	Los Peynado
<b>02</b>	<b>13</b>	<b>02</b>	<b>01</b>	<b>01</b>	<b>019</b>	<b>00</b>	<b>Santiago Apóstol o San Pedro</b>
02	13	02	01	01	019	01	Santiago Apóstol o San Pedro
<b>02</b>	<b>13</b>	<b>02</b>	<b>01</b>	<b>01</b>	<b>020</b>	<b>00</b>	<b>Colonia Española</b>
02	13	02	01	01	020	01	Colonia Española
02	13	02	01	01	020	02	Residencial San Luis
02	13	02	01	01	020	03	Residencial Los Doctores
02	13	02	01	01	020	04	Villa Caribbean
02	13	02	01	01	020	05	Ojo de Agua
<b>02</b>	<b>13</b>	<b>02</b>	<b>01</b>	<b>02</b>	<b>000</b>	<b>00</b>	<b>Maldonado</b>
02	13	02	01	02	001	00	La Cienagueta
02	13	02	01	02	002	00	El Puente
02	13	02	01	02	003	00	La Culata
02	13	02	01	02	004	00	Don Miguel
02	13	02	01	02	005	00	El Arenaso
02	13	02	01	02	006	00	Arroyo Hondo
02	13	02	01	02	007	00	La Sabana del Sur
02	13	02	01	02	008	00	Los Almendrales
02	13	02	01	02	009	00	Los Cayetanos
02	13	02	01	02	010	00	El Pino de las Siete Hojas
02	13	02	01	02	011	00	Arroyo Naranja
02	13	02	01	02	012	00	Los Corralitos
02	13	02	01	02	013	00	El Chorro
02	13	02	01	02	014	00	Fundo Viejo
02	13	02	01	02	015	00	La Ciénaga
02	13	02	01	02	016	00	El Limón
02	13	02	01	02	017	00	Los Caños
02	13	02	01	02	018	00	Las Auyamas
02	13	02	01	02	019	00	Los Limoncitos
02	13	02	01	02	020	00	Pinar Parejo
<b>02</b>	<b>13</b>	<b>02</b>	<b>01</b>	<b>03</b>	<b>000</b>	<b>00</b>	<b>Palero</b>
02	13	02	01	03	001	00	Las Auyamas
02	13	02	01	03	002	00	La Colonia Japonesa
02	13	02	01	03	003	00	Pinar Bonito
02	13	02	01	03	004	00	El Valle
02	13	02	01	03	005	00	Colonia Kennedy
02	13	02	01	03	006	00	La Secadora
<b>02</b>	<b>13</b>	<b>02</b>	<b>02</b>	<b>00</b>	<b>000</b>	<b>00</b>	<b>Tireo (DM)</b>
<b>02</b>	<b>13</b>	<b>02</b>	<b>02</b>	<b>01</b>	<b>000</b>	<b>00</b>	<b>Tireo (Zona urbana)</b>
<b>02</b>	<b>13</b>	<b>02</b>	<b>02</b>	<b>01</b>	<b>001</b>	<b>00</b>	<b>La Mina</b>
02	13	02	02	01	001	01	La Mina

Región	Provincia	Municipio	Distrito municipal	Sección	Barrio/paraje	Sub-barrio	Toponimia o Nombre
02	13	02	02	01	002	00	Tireo al Medio o La Secadora
02	13	02	02	01	002	01	Tireo al Medio o La Secadora
02	13	02	02	01	002	02	La Mina
02	13	02	02	01	003	00	<b>Tireo Arriba</b>
02	13	02	02	01	003	01	Altagracia I
02	13	02	02	01	003	02	Altagracia II
02	13	02	02	01	004	00	<b>Tireo Abajo</b>
02	13	02	02	01	004	01	Tireo Abajo
02	13	02	02	01	004	02	El Haití
02	13	02	02	01	004	03	El Bolsillo
02	13	02	02	01	004	04	El Refugio
02	13	02	02	01	004	05	La Cerca
02	13	02	02	02	000	00	<b>La Altagracia</b>
02	13	02	02	02	001	00	Paragua
02	13	02	02	02	002	00	Monte Llano
02	13	02	02	02	003	00	Cruz de Cuaba
02	13	02	02	02	004	00	Suriel
02	13	02	02	02	005	00	El Chicharrón
02	13	02	02	02	006	00	La Escuchadera
02	13	02	02	02	007	00	La Canelilla
02	13	02	02	02	008	00	El Café
02	13	02	02	03	000	00	<b>Arroyo Frío</b>
02	13	02	02	03	001	00	Arroyo Frío
02	13	02	02	03	002	00	La Ciénaga
02	13	02	02	03	003	00	Río Abajo
02	13	02	02	03	004	00	Jima (Cristo Rey)
02	13	02	02	04	000	00	<b>La Descubierta</b>
02	13	02	02	04	001	00	La Descubierta
02	13	02	02	04	002	00	Arroyo Bonito
02	13	02	02	04	003	00	La Yegua
02	13	02	02	04	004	00	Las Nueces
02	13	02	02	04	005	00	Jima
02	13	02	02	04	006	00	La Castilla
02	13	02	02	04	007	00	Arenoso
02	13	02	02	05	000	00	<b>Las Palomas</b>
02	13	02	02	05	001	00	Las Palmas o Las Palomas
02	13	02	02	05	002	00	Villa Cafetalera
02	13	02	02	05	003	00	El Arroyazo (Arroyo del Toro)
02	13	02	02	05	004	00	Arroyo Prieto
02	13	02	02	05	005	00	La Angostura
02	13	02	02	05	006	00	La Novilla o Villa Esperanza
02	13	02	02	05	007	00	Las Palmas Arriba
02	13	02	02	06	000	00	<b>El Río</b>
02	13	02	02	06	001	00	El Río
02	13	02	02	06	002	00	El Majagual
02	13	02	02	06	003	00	La Cotorra
02	13	02	02	06	004	00	Los Sánchez
02	13	02	02	06	005	00	La Cumbre
02	13	02	02	06	006	00	La Pelada
02	13	02	02	06	007	00	La Joya de Paulino
02	13	02	02	06	008	00	Las Auyamas
02	13	02	02	06	009	00	El Pomito
02	13	02	02	06	010	00	La Novilla
02	13	02	02	06	011	00	Arenosito o Arenoso Arriba
02	13	02	02	06	012	00	El Cercado
02	13	02	02	07	000	00	<b>Tireo Abajo</b>
02	13	02	02	07	001	00	La Guamita
02	13	02	02	07	002	00	Palerito
02	13	02	02	07	003	00	Tireo Abajo

Región	Provincia	Municipio	Distrito municipal	Sección	Barrio/paraje	Sub-barrio	Toponimia o Nombre
02	13	02	02	07	004	00	Los Fríos
02	13	02	02	07	005	00	La Novilla
02	13	02	02	07	006	00	Pinalito
02	13	02	02	07	007	00	El Naranja
02	13	02	02	07	008	00	Los Amaceyes
02	13	02	02	07	009	00	La Playa
02	13	02	02	07	010	00	El Botao
02	13	02	02	07	011	00	Montellano
02	13	02	02	07	012	00	Arroyo Yaya
02	13	02	02	07	013	00	Portezuelo
<b>02</b>	<b>13</b>	<b>02</b>	<b>03</b>	<b>00</b>	<b>000</b>	<b>00</b>	<b>La Sabina (DM)</b>
<b>02</b>	<b>13</b>	<b>02</b>	<b>03</b>	<b>01</b>	<b>000</b>	<b>00</b>	<b>La Sabina (Zona urbana)</b>
<b>02</b>	<b>13</b>	<b>02</b>	<b>03</b>	<b>01</b>	<b>001</b>	<b>00</b>	<b>Villa Sabina</b>
02	13	02	03	01	001	01	La Colonia Húngara o El Distrito
<b>02</b>	<b>13</b>	<b>02</b>	<b>03</b>	<b>02</b>	<b>000</b>	<b>00</b>	<b>Los Cerros</b>
02	13	02	03	02	001	00	Cachaza
02	13	02	03	02	002	00	El Tapión
02	13	02	03	02	003	00	Los Guineos
02	13	02	03	02	004	00	El Gramaso
02	13	02	03	02	005	00	El Cajón
02	13	02	03	02	006	00	Los Cerros
<b>02</b>	<b>13</b>	<b>02</b>	<b>03</b>	<b>03</b>	<b>000</b>	<b>00</b>	<b>Palero</b>
02	13	02	03	03	001	00	Cerro del Monte
02	13	02	03	03	002	00	Palero Almonte
02	13	02	03	03	003	00	Palero o Los Higos
02	13	02	03	03	004	00	El Memiso o El Mímero
02	13	02	03	03	005	00	El Valle
02	13	02	03	03	006	00	Cañada Seca
<b>02</b>	<b>13</b>	<b>02</b>	<b>03</b>	<b>04</b>	<b>000</b>	<b>00</b>	<b>Villa Sabina</b>
02	13	02	03	04	001	00	Gajo del Mulo o Villa de la Montaña
02	13	02	03	04	002	00	Santa Ana o Barrio Santa Ana
02	13	02	03	04	003	00	Barrio Duarte
02	13	02	03	04	004	00	Guaricano o Jarro Sucio
02	13	02	03	04	005	00	Gajo del Mulo
<b>02</b>	<b>13</b>	<b>02</b>	<b>03</b>	<b>05</b>	<b>000</b>	<b>00</b>	<b>El Convento</b>
02	13	02	03	05	001	00	El Convento
02	13	02	03	05	002	00	Río Grande
02	13	02	03	05	003	00	Los Castillos
02	13	02	03	05	004	00	Monte Llano
02	13	02	03	05	005	00	La Silverio
02	13	02	03	05	006	00	Sonador
02	13	02	03	05	007	00	Pinar Parejo
02	13	02	03	05	008	00	Villa los Pajones
02	13	02	03	05	009	00	Vallecito o Valle Nuevo
02	13	02	03	05	010	00	Sabana Sin Provecho-Alto Bandera
02	13	02	03	05	011	00	Sabana Queliz
02	13	02	03	05	012	00	El Convento Nizao-La Nevera
<b>02</b>	<b>13</b>	<b>03</b>	<b>00</b>	<b>00</b>	<b>000</b>	<b>00</b>	<b>Jarabacoa</b>
<b>02</b>	<b>13</b>	<b>03</b>	<b>01</b>	<b>00</b>	<b>000</b>	<b>00</b>	<b>Jarabacoa</b>
<b>02</b>	<b>13</b>	<b>03</b>	<b>01</b>	<b>01</b>	<b>000</b>	<b>00</b>	<b>Jarabacoa (Zona urbana)</b>
<b>02</b>	<b>13</b>	<b>03</b>	<b>01</b>	<b>01</b>	<b>001</b>	<b>00</b>	<b>Yerba Buena</b>
02	13	03	01	01	001	01	Yerba Buena
02	13	03	01	01	001	02	Lindo
<b>02</b>	<b>13</b>	<b>03</b>	<b>01</b>	<b>01</b>	<b>002</b>	<b>00</b>	<b>La Jabilla</b>
02	13	03	01	01	002	01	La Jabilla
<b>02</b>	<b>13</b>	<b>03</b>	<b>01</b>	<b>01</b>	<b>003</b>	<b>00</b>	<b>Cristo Rey o La Cachaza</b>
02	13	03	01	01	003	01	Cristo Rey o La Cachaza
<b>02</b>	<b>13</b>	<b>03</b>	<b>01</b>	<b>01</b>	<b>004</b>	<b>00</b>	<b>Urbanización Cerro Alto</b>
02	13	03	01	01	004	01	Urbanización Cerro Alto

Región	Provincia	Municipio	Distrito municipal	Sección	Barrio/paraje	Sub-barrio	Toponimia o Nombre
02	13	03	01	01	005	00	Los Candelarios
02	13	03	01	01	005	01	Los Candelarios
02	13	03	01	01	006	00	Rincón
02	13	03	01	01	006	01	Rincón
02	13	03	01	01	007	00	Colonia de Los Pomos o Toñito Batista
02	13	03	01	01	007	01	Colonia de Los Pomos o Toñito Batista
02	13	03	01	01	008	00	La Joya II
02	13	03	01	01	008	01	La Joya II
02	13	03	01	01	009	00	Urbanización Pinar Dorado
02	13	03	01	01	009	01	Urbanización Pinar Dorado
02	13	03	01	01	010	00	La Joya I
02	13	03	01	01	010	01	La Joya I
02	13	03	01	01	010	02	La Quebrada
02	13	03	01	01	011	00	La Trinchera
02	13	03	01	01	011	01	La Trinchera
02	13	03	01	01	011	02	La Joya III
02	13	03	01	01	012	00	Domingo Savio
02	13	03	01	01	012	01	Domingo Savio
02	13	03	01	01	013	00	La Colonia Agraria
02	13	03	01	01	013	01	La Colonia Agraria
02	13	03	01	01	013	02	María Auxiliadora
02	13	03	01	01	013	03	El Dorado
02	13	03	01	01	014	00	Tavito
02	13	03	01	01	014	01	Tavito
02	13	03	01	01	015	00	Don Bosco
02	13	03	01	01	015	01	Don Bosco
02	13	03	01	01	016	00	Pueblo Nuevo
02	13	03	01	01	016	01	Pueblo Nuevo
02	13	03	01	01	017	00	Doctor Elías Santana
02	13	03	01	01	017	01	Doctor Elías Santana
02	13	03	01	01	018	00	Blanco o Belarminio Ramírez
02	13	03	01	01	018	01	Blanco o Belarminio Ramírez
02	13	03	01	01	019	00	Negro
02	13	03	01	01	019	01	Negro
02	13	03	01	01	020	00	Venecia
02	13	03	01	01	020	01	Venecia
02	13	03	01	01	020	02	Urbanización Jerez
02	13	03	01	01	020	03	Urbanización Tony Ydaka
02	13	03	01	01	020	04	Urbanización Ercilia Pepín
02	13	03	01	01	020	05	Urbanización Villa Aura
02	13	03	01	01	020	06	Urbanización Brisas del Mogote
02	13	03	01	01	021	00	La Plaza
02	13	03	01	01	021	01	La Plaza
02	13	03	01	01	022	00	Altos del Yaque
02	13	03	01	01	022	01	Altos del Yaque
02	13	03	01	01	023	00	Rosa Mística
02	13	03	01	01	023	01	Rosa Mística
02	13	03	01	01	024	00	Urbanización Rincón
02	13	03	01	01	024	01	Urbanización Rincón
02	13	03	01	01	025	00	Los Corralitos
02	13	03	01	01	025	01	Los Corralitos
02	13	03	01	01	026	00	El 2
02	13	03	01	01	026	01	El 2
02	13	03	01	01	027	00	Mirador del Jimenoa
02	13	03	01	01	027	01	Mirador del Jimenoa
02	13	03	01	01	028	00	La Quebrada
02	13	03	01	01	028	01	La Quebrada
02	13	03	01	01	029	00	Los Pomos
02	13	03	01	01	029	01	Los Pomos
02	13	03	01	01	029	02	Villa El Dorado



Región	Provincia	Municipio	Distrito municipal	Sección	Barrio/paraje	Sub-barrio	Toponimia o Nombre
<b>02</b>	<b>13</b>	<b>03</b>	<b>01</b>	<b>01</b>	<b>030</b>	<b>00</b>	<b>El Florón</b>
02	13	03	01	01	030	01	El Florón
<b>02</b>	<b>13</b>	<b>03</b>	<b>01</b>	<b>01</b>	<b>031</b>	<b>00</b>	<b>Villa Balaguer o Proyecto Yerbabuena</b>
02	13	03	01	01	031	01	Villa Balaguer o Proyecto Yerbabuena
02	13	03	01	01	031	02	Villa de Baiguatè
<b>02</b>	<b>13</b>	<b>03</b>	<b>01</b>	<b>01</b>	<b>032</b>	<b>00</b>	<b>Urbanización Proyecto Diloné</b>
02	13	03	01	01	032	01	Urbanización Proyecto Diloné
<b>02</b>	<b>13</b>	<b>03</b>	<b>01</b>	<b>01</b>	<b>033</b>	<b>00</b>	<b>Rescate 94</b>
02	13	03	01	01	033	01	Rescate 94
<b>02</b>	<b>13</b>	<b>03</b>	<b>01</b>	<b>01</b>	<b>034</b>	<b>00</b>	<b>Medina</b>
02	13	03	01	01	034	01	Los Mozos
02	13	03	01	01	034	02	Urbanización Medina I
02	13	03	01	01	034	03	Urbanización Medina II
<b>02</b>	<b>13</b>	<b>03</b>	<b>01</b>	<b>01</b>	<b>035</b>	<b>00</b>	<b>Residencial Don Luis</b>
02	13	03	01	01	035	01	Residencial Don Luis
02	13	03	01	01	035	02	El Resbalón
<b>02</b>	<b>13</b>	<b>03</b>	<b>01</b>	<b>02</b>	<b>000</b>	<b>00</b>	<b>Pinar Quemado</b>
02	13	03	01	02	001	00	La Travesía del Mulo
02	13	03	01	02	002	00	La Yautía
02	13	03	01	02	003	00	Pinar Quemado
02	13	03	01	02	004	00	La Lomita
02	13	03	01	02	005	00	Palo Blanco
02	13	03	01	02	006	00	La Guázara
02	13	03	01	02	007	00	La Pelada
02	13	03	01	02	008	00	Arroyo Cercado
<b>02</b>	<b>13</b>	<b>03</b>	<b>01</b>	<b>03</b>	<b>000</b>	<b>00</b>	<b>Corocito</b>
02	13	03	01	03	001	00	Los Cafeses
02	13	03	01	03	002	00	Cerro Redondo
02	13	03	01	03	003	00	Angosto
02	13	03	01	03	004	00	La Cana
02	13	03	01	03	005	00	Cañada Prieta
02	13	03	01	03	006	00	Mata Cadillo
02	13	03	01	03	007	00	Corocito
02	13	03	01	03	008	00	Los Auquelles
<b>02</b>	<b>13</b>	<b>03</b>	<b>01</b>	<b>04</b>	<b>000</b>	<b>00</b>	<b>Estancita</b>
02	13	03	01	04	001	00	Boma
02	13	03	01	04	002	00	Arroyo Verraco
02	13	03	01	04	003	00	La Peña
02	13	03	01	04	004	00	Juana Álvarez
02	13	03	01	04	005	00	Balcón de Estancita
02	13	03	01	04	006	00	Los Pomos
02	13	03	01	04	007	00	Estancita
02	13	03	01	04	008	00	Los Hoyitos
02	13	03	01	04	009	00	Las Tárans
<b>02</b>	<b>13</b>	<b>03</b>	<b>01</b>	<b>05</b>	<b>000</b>	<b>00</b>	<b>Pedregal</b>
02	13	03	01	05	001	00	El Salto de Jimenoa
02	13	03	01	05	002	00	Ojo de Agua
02	13	03	01	05	003	00	Los Arroyos
02	13	03	01	05	004	00	Pedregal
<b>02</b>	<b>13</b>	<b>03</b>	<b>01</b>	<b>06</b>	<b>000</b>	<b>00</b>	<b>Jumunuco</b>
02	13	03	01	06	001	00	Jumunuco
02	13	03	01	06	002	00	Arroyo Bonito
02	13	03	01	06	003	00	Loma Negra
02	13	03	01	06	004	00	Arenoso
02	13	03	01	06	005	00	Yabacao
02	13	03	01	06	006	00	Guanajuma
02	13	03	01	06	007	00	Montazos de Arroyo Bonito
02	13	03	01	06	008	00	Amaceyal
02	13	03	01	06	009	00	Los Pasos

Región	Provincia	Municipio	Distrito municipal	Sección	Barrio/paraje	Sub-barrio	Toponimia o Nombre
02	13	03	01	06	010	00	Las Ánimas
02	13	03	01	06	011	00	Los Josaderos
02	13	03	01	06	012	00	Las Cabirmas
02	13	03	01	06	013	00	Rancho del Río Guanajuma
02	13	03	01	06	014	00	Llano del Higo
02	13	03	01	06	015	00	Llano de Jumunuco
02	13	03	01	06	016	00	Los Montazos
02	13	03	01	06	017	00	Compadre Pascual
02	13	03	01	06	018	00	Arroyo Claro
02	13	03	01	06	019	00	Las Calabazas
<b>02</b>	<b>13</b>	<b>03</b>	<b>01</b>	<b>07</b>	<b>000</b>	<b>00</b>	<b>Los Corozos</b>
02	13	03	01	07	001	00	El Paso de la Majagüita
02	13	03	01	07	002	00	Potro Rabón
02	13	03	01	07	003	00	Los Ranchitos
02	13	03	01	07	004	00	Los Corozos
02	13	03	01	07	005	00	La Cienaguita
02	13	03	01	07	006	00	Pinar del Yaque (La Piña)
02	13	03	01	07	007	00	Vera del Yaque
<b>02</b>	<b>13</b>	<b>03</b>	<b>01</b>	<b>08</b>	<b>000</b>	<b>00</b>	<b>Paso Bajito</b>
02	13	03	01	08	001	00	La Pista
02	13	03	01	08	002	00	Redondo
02	13	03	01	08	003	00	Masipetro
02	13	03	01	08	004	00	La Manacla
02	13	03	01	08	005	00	Los Saltaderos
02	13	03	01	08	006	00	El Guayabo
02	13	03	01	08	007	00	La Golondrina
02	13	03	01	08	008	00	La Sal
02	13	03	01	08	009	00	La Peña
02	13	03	01	08	010	00	La Frisa
02	13	03	01	08	011	00	Arroyo Ancho
02	13	03	01	08	012	00	La Jagua
02	13	03	01	08	013	00	La Pocilga
02	13	03	01	08	014	00	Arroyo la Vaca
02	13	03	01	08	015	00	Arroyo La Pista
02	13	03	01	08	016	00	Paso Bajito
02	13	03	01	08	017	00	Loma de La Sal
02	13	03	01	08	018	00	Palma Sola
<b>02</b>	<b>13</b>	<b>03</b>	<b>02</b>	<b>00</b>	<b>000</b>	<b>00</b>	<b>Buena Vista (DM)</b>
<b>02</b>	<b>13</b>	<b>03</b>	<b>02</b>	<b>01</b>	<b>000</b>	<b>00</b>	<b>Buena Vista (Zona urbana)</b>
<b>02</b>	<b>13</b>	<b>03</b>	<b>02</b>	<b>01</b>	<b>001</b>	<b>00</b>	<b>Buena Vista</b>
02	13	03	02	01	001	01	Buena Vista
02	13	03	02	01	001	02	Puente de Yami
02	13	03	02	01	001	03	Buena Vista Arriba
02	13	03	02	01	001	04	María Auxiliadora
02	13	03	02	01	001	05	Campo de Aviación
02	13	03	02	01	001	06	Los Jiménez
<b>02</b>	<b>13</b>	<b>03</b>	<b>02</b>	<b>02</b>	<b>000</b>	<b>00</b>	<b>Buena Vista</b>
02	13	03	02	02	001	00	Limal
02	13	03	02	02	002	00	Mata Gorda
02	13	03	02	02	003	00	El Salto
02	13	03	02	02	004	00	Los Capacitos
02	13	03	02	02	005	00	El Anón
02	13	03	02	02	006	00	Hotel Montaña (El Puerto)
02	13	03	02	02	007	00	La Atolladera
02	13	03	02	02	008	00	Mata de Plátano
02	13	03	02	02	009	00	El Cacao
<b>02</b>	<b>13</b>	<b>03</b>	<b>02</b>	<b>03</b>	<b>000</b>	<b>00</b>	<b>Hato Viejo</b>
02	13	03	02	03	001	00	Honduras
02	13	03	02	03	002	00	La Cigua
02	13	03	02	03	003	00	La Tárana

Región	Provincia	Municipio	Distrito municipal	Sección	Barrio/paraje	Sub-barrio	Toponimia o Nombre
02	13	03	02	03	004	00	Hato Viejo Arriba
02	13	03	02	03	005	00	Hato Viejo
02	13	03	02	03	006	00	Los Azules
<b>02</b>	<b>13</b>	<b>03</b>	<b>02</b>	<b>04</b>	<b>000</b>	<b>00</b>	<b>Hatillo</b>
02	13	03	02	04	001	00	La Ceniza
02	13	03	02	04	002	00	La Sabana
02	13	03	02	04	003	00	Hatillo
02	13	03	02	04	004	00	La Guama Abajo
02	13	03	02	04	005	00	La Caoba
02	13	03	02	04	006	00	Guachupita
02	13	03	02	04	007	00	La Guama Arriba
02	13	03	02	04	008	00	Crucero
02	13	03	02	04	009	00	La Ceiba
<b>02</b>	<b>13</b>	<b>03</b>	<b>02</b>	<b>05</b>	<b>000</b>	<b>00</b>	<b>Piedra Blanca</b>
02	13	03	02	05	001	00	Los Cateyes o Los Catorce
02	13	03	02	05	002	00	Piedra Blanca
02	13	03	02	05	003	00	Sabaneta
02	13	03	02	05	004	00	Manaclas
<b>02</b>	<b>13</b>	<b>03</b>	<b>02</b>	<b>06</b>	<b>000</b>	<b>00</b>	<b>Piedra Blanca del Salto</b>
02	13	03	02	06	001	00	Piedra Blanca
02	13	03	02	06	002	00	Los Higos
02	13	03	02	06	003	00	La Joya
02	13	03	02	06	004	00	Las Auyamas
02	13	03	02	06	005	00	Ovendo
02	13	03	02	06	006	00	Boca de los Ríos
02	13	03	02	06	007	00	La Guamita Presa de Yegua
<b>02</b>	<b>13</b>	<b>03</b>	<b>03</b>	<b>00</b>	<b>000</b>	<b>00</b>	<b>Manabao (DM)</b>
<b>02</b>	<b>13</b>	<b>03</b>	<b>03</b>	<b>01</b>	<b>000</b>	<b>00</b>	<b>Manabao (Zona urbana)</b>
<b>02</b>	<b>13</b>	<b>03</b>	<b>03</b>	<b>01</b>	<b>001</b>	<b>00</b>	<b>Manabao</b>
02	13	03	03	01	001	01	Manabao
<b>02</b>	<b>13</b>	<b>03</b>	<b>03</b>	<b>02</b>	<b>000</b>	<b>00</b>	<b>Los Dajaos</b>
02	13	03	03	02	001	00	Rancho del Río
02	13	03	03	02	002	00	Los Calabazos
02	13	03	03	02	003	00	La Cortina
02	13	03	03	02	004	00	El Dulce o Arroyo Dulce
02	13	03	03	02	005	00	El Bolo o La Pelúa
02	13	03	03	02	006	00	Josafá
02	13	03	03	02	007	00	El Manguito o Zumbador
02	13	03	03	02	008	00	Tiesto de Plato o La Cotorra
02	13	03	03	02	009	00	La Paloma
02	13	03	03	02	010	00	Los Dajaos
02	13	03	03	02	011	00	Cañada Amarga
02	13	03	03	02	012	00	Paso de La Majagüita o La Margarita
02	13	03	03	02	013	00	La Majagüita
02	13	03	03	02	014	00	Los Marranitos
02	13	03	03	02	015	00	Piedra Llana
<b>02</b>	<b>13</b>	<b>03</b>	<b>03</b>	<b>03</b>	<b>000</b>	<b>00</b>	<b>La Ciénaga</b>
02	13	03	03	03	001	00	Ciénaga
02	13	03	03	03	002	00	Mata de Limón
02	13	03	03	03	003	00	Paso de La Perra
02	13	03	03	03	004	00	La Peñita
02	13	03	03	03	005	00	Joya de Ramón
02	13	03	03	03	006	00	El Tetero
02	13	03	03	03	007	00	El Higo
02	13	03	03	03	008	00	Arroyo Frío
02	13	03	03	03	009	00	El Arraigán

Región	Provincia	Municipio	Distrito municipal	Sección	Barrio/paraje	Sub-barrio	Toponimia o Nombre
02	13	03	03	03	010	00	Los Tablones
02	13	03	03	03	011	00	Boca de los Ríos
02	13	03	03	03	012	00	Arroyo de los Muertos
<b>02</b>	<b>13</b>	<b>03</b>	<b>03</b>	<b>04</b>	<b>000</b>	<b>00</b>	<b>Manabao</b>
02	13	03	03	04	001	00	Pino del Rayo
02	13	03	03	04	002	00	Arroyo del Rancho
02	13	03	03	04	003	00	La Joya o La Joya del Tetero
02	13	03	03	04	004	00	La Redonda (Tierra Colorada, El Abanico)
02	13	03	03	04	005	00	La Angostura
02	13	03	03	04	006	00	Pajarito
02	13	03	03	04	007	00	Mata de Café
<b>02</b>	<b>13</b>	<b>04</b>	<b>00</b>	<b>00</b>	<b>000</b>	<b>00</b>	<b>Jima Abajo</b>
<b>02</b>	<b>13</b>	<b>04</b>	<b>01</b>	<b>00</b>	<b>000</b>	<b>00</b>	<b>Jima Abajo</b>
<b>02</b>	<b>13</b>	<b>04</b>	<b>01</b>	<b>01</b>	<b>000</b>	<b>00</b>	<b>Jima Abajo (Zona urbana)</b>
<b>02</b>	<b>13</b>	<b>04</b>	<b>01</b>	<b>01</b>	<b>001</b>	<b>00</b>	<b>Centro del Pueblo</b>
02	13	04	01	01	001	01	Centro del Pueblo
02	13	04	01	01	001	02	La Mitad
02	13	04	01	01	001	03	Ensanche Las Palmas
02	13	04	01	01	001	04	Ensanche Anacaona
<b>02</b>	<b>13</b>	<b>04</b>	<b>01</b>	<b>01</b>	<b>002</b>	<b>00</b>	<b>Villa Consuelo</b>
02	13	04	01	01	002	01	Villa Consuelo
<b>02</b>	<b>13</b>	<b>04</b>	<b>01</b>	<b>01</b>	<b>003</b>	<b>00</b>	<b>La Colonia</b>
02	13	04	01	01	003	01	La Colonia
02	13	04	01	01	003	02	Pueblo Nuevo o El Mechón
<b>02</b>	<b>13</b>	<b>04</b>	<b>01</b>	<b>01</b>	<b>004</b>	<b>00</b>	<b>Rafael Cruceta</b>
02	13	04	01	01	004	01	Rafael Cruceta
<b>02</b>	<b>13</b>	<b>04</b>	<b>01</b>	<b>01</b>	<b>005</b>	<b>00</b>	<b>Villa Margarita</b>
02	13	04	01	01	005	01	Villa Margarita
<b>02</b>	<b>13</b>	<b>04</b>	<b>01</b>	<b>01</b>	<b>006</b>	<b>00</b>	<b>María Auxiliadora</b>
02	13	04	01	01	006	01	María Auxiliadora
<b>02</b>	<b>13</b>	<b>04</b>	<b>01</b>	<b>02</b>	<b>000</b>	<b>00</b>	<b>La Frontera</b>
02	13	04	01	02	001	00	La Frontera
02	13	04	01	02	002	00	Los Cerros
02	13	04	01	02	003	00	Pico Alto
02	13	04	01	02	004	00	Los Quemaitos
02	13	04	01	02	005	00	Los Samanes
02	13	04	01	02	006	00	El Canal de la Miseria
02	13	04	01	02	007	00	La Factoría
02	13	04	01	02	008	00	La Romana
02	13	04	01	02	009	00	Presa de Rincón
<b>02</b>	<b>13</b>	<b>04</b>	<b>01</b>	<b>03</b>	<b>000</b>	<b>00</b>	<b>Jima Arriba</b>
02	13	04	01	03	001	00	El Higo
02	13	04	01	03	002	00	Jima Arriba
02	13	04	01	03	003	00	Las Escobas
02	13	04	01	03	004	00	La Lometa
02	13	04	01	03	005	00	Los Corozos
02	13	04	01	03	006	00	Río Chiquito
02	13	04	01	03	007	00	Los Rincones
02	13	04	01	03	008	00	La Cuarenta
02	13	04	01	03	009	00	Los Patos
02	13	04	01	03	010	00	La Guanábana
<b>02</b>	<b>13</b>	<b>04</b>	<b>01</b>	<b>04</b>	<b>000</b>	<b>00</b>	<b>San Bartolo</b>
02	13	04	01	04	001	00	La Factoría
02	13	04	01	04	002	00	Batey Badía
02	13	04	01	04	003	00	La Joya
02	13	04	01	04	004	00	El Alto del Polvo
02	13	04	01	04	005	00	La Boca de Jima
02	13	04	01	04	006	00	San Bartolo (Bartolomé)

Región	Provincia	Municipio	Distrito municipal	Sección	Barrio/paraje	Sub-barrio	Toponimia o Nombre
02	13	04	02	00	000	00	Rincón (D. M.).
02	13	04	02	01	000	00	Rincón (Zona urbana)
02	13	04	02	01	001	00	Rincón
02	13	04	02	01	001	01	Rincón o Duarte
02	13	04	02	01	001	02	Soledad
02	13	04	02	01	001	03	Junumucú
02	13	04	02	01	001	04	Simón Bolívar
02	13	04	02	01	001	05	El Hoyo
02	13	04	02	01	001	06	Villa Caridad
02	13	04	02	01	001	07	Los Haitises
02	13	04	02	01	001	08	Padre Fantino
02	13	04	02	01	001	09	El Caserío Santa Clara
02	13	04	02	01	001	10	Villa Canal
02	13	04	02	01	001	11	Ye
02	13	04	02	01	001	12	El Cruce
02	13	04	02	01	001	13	Punto Arturo
02	13	04	02	02	000	00	La Ceibita
02	13	04	02	02	001	00	La Ceibita
02	13	04	02	03	000	00	Rincón
02	13	04	02	03	001	00	Calabacito
02	13	04	02	03	002	00	La Soledad
02	13	04	02	03	003	00	Villa Canal
02	13	04	02	04	000	00	Junumucú
02	13	04	02	04	001	00	El Caliche
02	13	04	02	04	002	00	La Guama de Junumucú
02	13	04	02	04	003	00	Junumucú
02	13	04	02	04	004	00	Puerto Arturo
02	13	04	02	04	005	00	Controba o Borinquen
02	13	04	02	04	006	00	Haití
02	13	04	02	04	007	00	El Algarrobo o Acapulco
02	13	04	02	04	008	00	El Cercado

**Leyenda:**

Simbología	Categoría
	Provincia
	Municipio general
	Municipio
	Distrito Municipal <b>(DM)</b>
	Nombre de zona urbana
	Sección rural
<b>(S. D.)</b>	Sin delimitar el área territorial

**Nota:**

- 1: El Municipio general, comprende al área territorial del municipio con sus respectivos distritos municipales.
- 2: El Municipio, comprende al área territorial que circunscribe al municipio y se identifica en el tercer par de códigos con el 01.

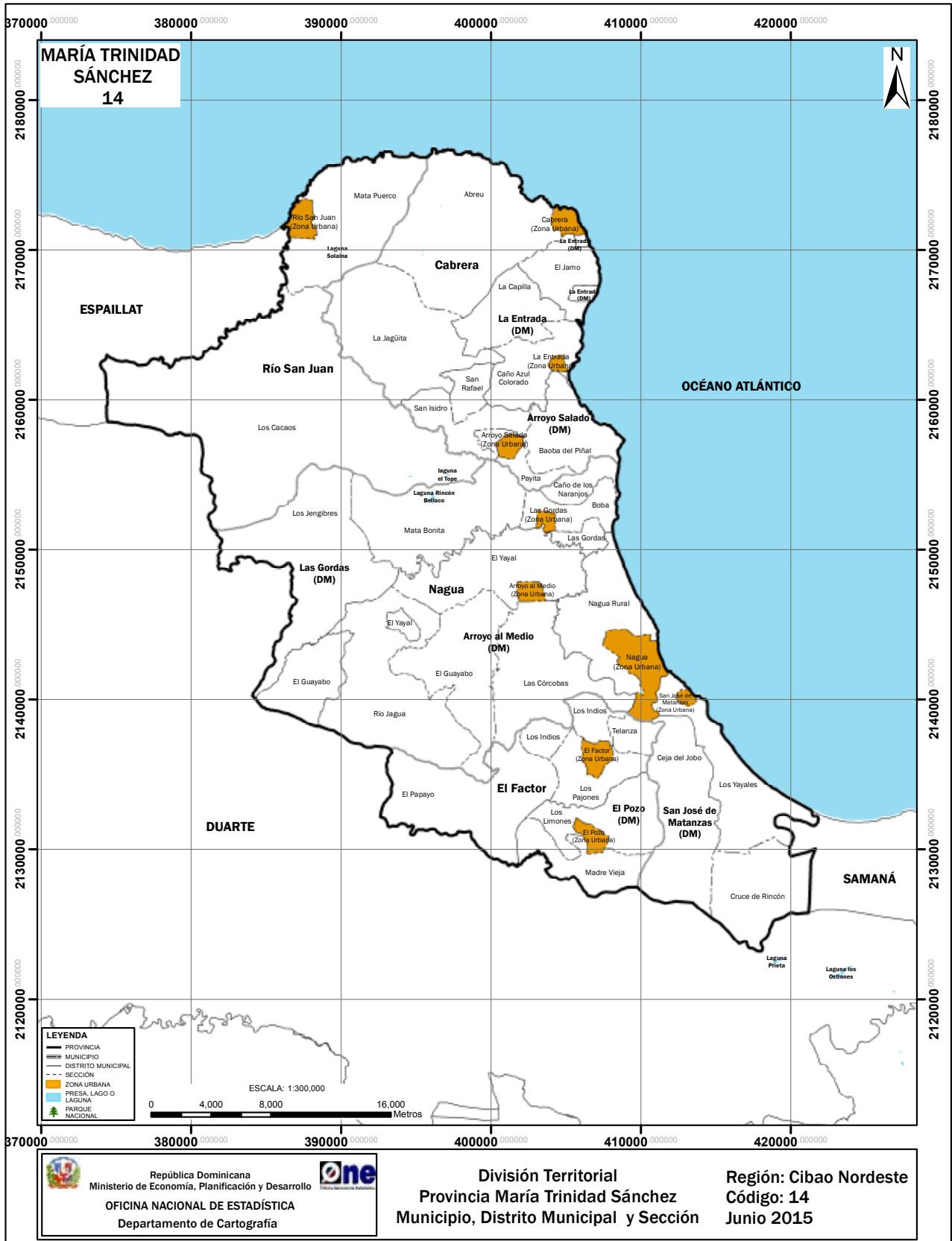
---


# MARÍA TRINIDAD SÁNCHEZ



14

---




 República Dominicana  
 Ministerio de Economía, Planificación y Desarrollo  
**OFICINA NACIONAL DE ESTADÍSTICA**  
 Departamento de Cartografía


**División Territorial**  
**Provincia María Trinidad Sánchez**  
**Municipio, Distrito Municipal y Sección**

**Región: Cibao Nordeste**  
**Código: 14**  
**Junio 2015**

# MARÍA TRINIDAD SÁNCHEZ

## Ubicación geográfica

La provincia María Trinidad Sánchez está situada en la región Cibao Nordeste y su común cabecera es el municipio Nagua. Limita al norte con el Océano Atlántico, al este con la provincia Samaná, al sur con la provincia Duarte, al oeste con la provincia Espaillat. Su posición astronómica es entre 19°30' latitud norte y 70° 00' longitud oeste.

## Extensión territorial

1,206.50 km<sup>2</sup>.

## Población (Censo 2010)

140,925 habitantes.

## Densidad poblacional

117 hab/km<sup>2</sup>.

## División territorial política

Es la provincia número 14. Constituida por 4 municipios, 6 distritos municipales, 30 secciones, 303 parajes, 97 barrios y 119 sub-barrios.

## Antecedentes históricos

El nombre María Trinidad Sánchez fue dado en honor a la heroína que perteneció a los febreristas que forjaron la Independencia Nacional y quien confeccionó la primera bandera dominicana. Junto a los demás independentistas preparó una conspiración para derrocar a Pedro Santana, pero fue delatada, apresada y condenada a muerte, sentencia que se cumplió el 27 de febrero de 1845, irónicamente en el primer aniversario de la independencia nacional.

Mediante la Ley N.º 1154 de fecha 29 de agosto de 1936, se aprueba la ordenanza del ayuntamiento de la común Matanzas, que le cambia el nombre a la sección Villa Boca de Nagua por Villa Julia Molina. En 1939 forma parte de la provincia Duarte, con las comunes Julia Molina y Cabrera.

En 1945 y 1947 forma parte de la provincia Samaná con las comunes Julia Molina, Cabrera, Sánchez y el distrito municipal Río San Juan.

En 1958 los municipios Julia Molina y Cabrera y el distrito municipal Río San Juan, quedan erigidos en provincia (Ley N.º 4882) con el nombre Villa Julia Molina.

La Ley N.º 5658 de fecha 29 de noviembre de 1961, cambia el nombre a la provincia Julia Molina por María Trinidad Sánchez. La Ley N.º 5717 de fecha 22 de diciembre de 1961, sustituye el nombre del municipio Julia Molina por Nagua, y suprime la sección Matancitas, agregando la aldea cabecera a la zona urbana o suburbana de Nagua.



La evolución territorial que han tenido la provincia y sus municipios a lo largo de su historia tiene como soporte las leyes que les dieron origen, mostradas a continuación:

FECHA CREACIÓN	N.º Ley	UNIDAD TERRITORIAL	NOMBRE
<b>3-27-1958</b>	<b>4882</b>	<b>Provincia</b>	<b>María Trinidad Sánchez</b>
27-6-1938	1526	Municipio	Nagua
19-09-1996	22-96	Distrito municipal	San José de Matanzas
26-11-2003	178-03	Distrito municipal	Las Gordas
15-02-2006	28-06	Distrito municipal	Arroyo al Medio
9-09-1907	4803 c	Municipio	Cabrera
8-12-2000	122-00	Distrito municipal	Arroyo Salado
1-02-2001	23-01	Distrito municipal	La Entrada
25-04-1988	32-88	Municipio	El Factor
30-03-2001	60-01	Distrito municipal	El Pozo
27-03-1958	4882	Municipio	Río San Juan

Nota: Las unidades territoriales que tienen dos asignaciones de leyes, fueron creadas mediante decreto o resolución, luego esta elevación se ratificó mediante ley constitucional.

Simbología: + Decreto  
c Constitución de la República

### Relieve

- Sistema montañoso: Parte de la cordillera Septentrional.
- Elevaciones: Lomas Colorada, La Candela y Arriba.
- Estero: Gran Estero, un canal de origen marino que comunica la bahía de Samaná con la bahía Escocesa.
- Promontorio: Cabrera, una altura considerable de tierra que avanza dentro del mar. Formado por un conjunto de terrazas escalonadas con una composición de caliza arrecifal.
- Llanos: Costeros de Boba y Nagua.
- Cabo: Francés Viejo.
- Bahía: Escocesa.

### Recursos mineros

Yacimientos de cuarzo, arcilla, calizas.

### Hidrografía

- Ríos: Nagua, Ríote, San Juan, El Factor, Helechal, Bacuí, Jagua, San Juan, Boba y Córcoba.
- Arroyos: Conuco, Caño Blanco, Salado, Sabana, Los Hoyos y Al Medio.
- El Lago Dudu, un cenote fruto de la disolución de la roca caliza por el agua subterránea.
- La Laguna Gri-Gri, en el municipio de Río San Juan.

### Clima

Tropical húmedo de bosque, registra una temperatura media anual que oscila alrededor de los 25.6 °C, con precipitaciones que varían entre 1,426 y 2,221.3 mm<sup>3</sup> anual.

### Áreas protegidas

La Reserva Científica Natural Loma Guaconejo, los Parques Nacionales Cabo Francés Viejo y Gran Laguna.

División territorial de la provincia María Trinidad Sánchez  
República Dominicana, 2015

Región	Provincia	Municipio	Distrito municipal	Sección	Barrio/paraje	Sub-barrio	Toponimia o Nombre
<b>03</b>	<b>14</b>	<b>00</b>	<b>00</b>	<b>00</b>	<b>000</b>	<b>00</b>	<b>María Trinidad Sánchez</b>
03	14	01	00	00	000	00	Nagua
03	14	01	01	00	000	00	Nagua
03	14	01	01	01	000	00	Nagua (Zona urbana)
03	14	01	01	01	001	00	El Tanque
03	14	01	01	01	001	01	El Tanque
03	14	01	01	01	002	00	Libertad (El Guayo)
03	14	01	01	01	002	01	Libertad (El Guayo)
03	14	01	01	01	002	02	Urbanización Invermar
03	14	01	01	01	003	00	La Capitalista
03	14	01	01	01	003	01	La Capitalista
03	14	01	01	01	004	00	El Edén
03	14	01	01	01	004	01	El Edén
03	14	01	01	01	005	00	San Marcos (Soldado Arriba)
03	14	01	01	01	005	01	San Marcos (Soldado Arriba)
03	14	01	01	01	005	02	Proyecto Esmeralda
03	14	01	01	01	005	03	Urbanización Esmeralda
03	14	01	01	01	005	04	Urbanización Peña Bello
03	14	01	01	01	006	00	San José de Villa (Cumajón)
03	14	01	01	01	006	01	San José de Villa (Cumajón)
03	14	01	01	01	006	02	Urbanización Villa Real
03	14	01	01	01	007	00	Soldado Abajo
03	14	01	01	01	007	01	Soldado Abajo
03	14	01	01	01	008	00	Pueblo Nuevo
03	14	01	01	01	008	01	Pueblo Nuevo
03	14	01	01	01	009	00	Villa Iris
03	14	01	01	01	009	01	Villa Iris
03	14	01	01	01	010	00	Centro del Pueblo
03	14	01	01	01	010	01	Centro del Pueblo
03	14	01	01	01	011	00	Toro Cenizo
03	14	01	01	01	011	01	Toro Cenizo
03	14	01	01	01	012	00	Río Mar
03	14	01	01	01	012	01	Río Mar
03	14	01	01	01	013	00	Universitario
03	14	01	01	01	013	01	Universitario
03	14	01	01	01	014	00	Residencial Miguel Abud
03	14	01	01	01	014	01	Residencial Miguel Abud
03	14	01	01	01	015	00	P.R.D.
03	14	01	01	01	015	01	P.R.D.
03	14	01	01	01	016	00	Los Cacaítos
03	14	01	01	01	016	01	Los Cacaítos
03	14	01	01	01	017	00	Quisqueyano
03	14	01	01	01	017	01	Quisqueyano
03	14	01	01	01	018	00	Roberto Fermín
03	14	01	01	01	018	01	Roberto Fermín
03	14	01	01	01	019	00	Santísima Trinidad
03	14	01	01	01	019	01	Santísima Trinidad
03	14	01	01	01	020	00	Ensanche José Ramírez
03	14	01	01	01	020	01	Ensanche José Ramírez
03	14	01	01	01	021	00	Los Maestros
03	14	01	01	01	021	01	Los Maestros
03	14	01	01	01	022	00	Luis Martín Hilario
03	14	01	01	01	022	01	Luis Martín Hilario
03	14	01	01	01	023	00	Cementerio
03	14	01	01	01	023	01	Cementerio
03	14	01	01	01	024	00	Proyecto Nueva Nagua
03	14	01	01	01	024	01	Proyecto Nueva Nagua

Región	Provincia	Municipio	Distrito municipal	Sección	Barrio/paraje	Sub-barrio	Toponimia o Nombre
03	14	01	01	01	025	00	José Lucas
03	14	01	01	01	025	01	José Lucas
03	14	01	01	01	026	00	La Pocilga (Duraliza Ulloa)
03	14	01	01	01	026	01	La Pocilga (Duraliza Ulloa)
03	14	01	01	01	027	00	Bella Vista
03	14	01	01	01	027	01	Bella Vista
03	14	01	01	01	028	00	La Cruz
03	14	01	01	01	028	01	La Cruz
03	14	01	01	01	029	00	Buenos Aires
03	14	01	01	01	029	01	Buenos Aires
03	14	01	01	01	030	00	Proyecto José Francisco Peña Gómez
03	14	01	01	01	030	01	Proyecto José Francisco Peña Gómez
03	14	01	01	01	031	00	Residencial Doña Emma Balaguer
03	14	01	01	01	031	01	Residencial Doña Emma Balaguer
03	14	01	01	01	032	00	Residencial Vista del Atlántico
03	14	01	01	01	032	01	Residencial Vista del Atlántico
03	14	01	01	01	033	00	Kilómetro 3
03	14	01	01	01	033	01	Kilómetro 3
03	14	01	01	01	034	00	Residencial Costa Verde
03	14	01	01	01	034	01	Residencial Costa Verde
03	14	01	01	01	035	00	El Frenito
03	14	01	01	01	035	01	El Frenito
03	14	01	01	01	036	00	Urbanización Toni Lucas
03	14	01	01	01	036	01	Urbanización Toni Lucas
03	14	01	01	01	037	00	Proyecto Sin Nombre
03	14	01	01	01	037	01	Proyecto Sin Nombre
03	14	01	01	01	038	00	Urbanización Lora
03	14	01	01	01	038	01	Urbanización Lora
03	14	01	01	01	039	00	Las Quinientas
03	14	01	01	01	039	01	Las Quinientas
03	14	01	01	01	039	02	Miguel Yangüela
03	14	01	01	01	040	00	La Laguna o Peña Bello
03	14	01	01	01	040	01	La Laguna o Peña Bello
03	14	01	01	01	041	00	El Ferrocarril
03	14	01	01	01	041	01	El Ferrocarril
03	14	01	01	01	042	00	Proyecto Mingoye
03	14	01	01	01	042	01	Proyecto Mingoye
03	14	01	01	01	043	00	Cerros de la Bahía
03	14	01	01	01	043	01	Cerros de la Bahía
03	14	01	01	01	044	00	Residencial Las Praderas
03	14	01	01	01	044	01	Residencial Las Praderas
03	14	01	01	01	045	00	Callejón A
03	14	01	01	01	045	01	Callejón A
03	14	01	01	01	046	00	Residencial Peña Bello
03	14	01	01	01	046	01	Residencial Peña Bello
03	14	01	01	02	000	00	Nagua Rural
03	14	01	01	02	001	00	El Estero
03	14	01	01	02	002	00	Caño Blanco
03	14	01	01	02	003	00	La Senda
03	14	01	01	02	004	00	La Loma
03	14	01	01	02	005	00	Cruce del Caño
03	14	01	01	02	006	00	La Represa
03	14	01	01	02	007	00	El Juncal
03	14	01	01	02	008	00	Los Cacaítos
03	14	01	01	02	009	00	Sabaneta
03	14	01	02	00	000	00	San José de Matanzas (DM)
03	14	01	02	01	000	00	San José de Matanzas (Zona urbana)
03	14	01	02	01	001	00	La Playa
03	14	01	02	01	001	01	La Playa
03	14	01	02	01	002	00	Fogón Apagado
03	14	01	02	01	002	01	Fogón Apagado

Región	Provincia	Municipio	Distrito municipal	Sección	Barrio/paraje	Sub-barrio	Toponimia o Nombre
<b>03</b>	<b>14</b>	<b>01</b>	<b>02</b>	<b>01</b>	<b>003</b>	<b>00</b>	<b>Los Suburbios</b>
03	14	01	02	01	003	01	Los Suburbios
<b>03</b>	<b>14</b>	<b>01</b>	<b>02</b>	<b>01</b>	<b>004</b>	<b>00</b>	<b>Nuevo</b>
03	14	01	02	01	004	01	Nuevo
<b>03</b>	<b>14</b>	<b>01</b>	<b>02</b>	<b>01</b>	<b>005</b>	<b>00</b>	<b>Centro del Pueblo</b>
03	14	01	02	01	005	01	Centro del Pueblo
<b>03</b>	<b>14</b>	<b>01</b>	<b>02</b>	<b>02</b>	<b>000</b>	<b>00</b>	<b>Ceja del Jobo</b>
03	14	01	02	02	001	00	Vietnam
03	14	01	02	02	002	00	El Aguacate de Vietnam
03	14	01	02	02	003	00	La Cejita
03	14	01	02	02	004	00	Ceja del Jobo
03	14	01	02	02	005	00	La Ceja
03	14	01	02	02	006	00	Ceja de los Castaños
03	14	01	02	02	007	00	El Tablón
03	14	01	02	02	008	00	Ceja de La Guamita
<b>03</b>	<b>14</b>	<b>01</b>	<b>02</b>	<b>03</b>	<b>000</b>	<b>00</b>	<b>Cruce de Rincón</b>
03	14	01	02	03	001	00	Cruce de Pescadero
03	14	01	02	03	002	00	Pescadero
03	14	01	02	03	003	00	Cruce de Rincón
03	14	01	02	03	004	00	Los Berrendos
03	14	01	02	03	005	00	La Lometa
03	14	01	02	03	006	00	Pontón
03	14	01	02	03	007	00	Las Garzas
03	14	01	02	03	008	00	Los Rieles de Molinillo
03	14	01	02	03	009	00	La Guama
03	14	01	02	03	010	00	La Lometica
03	14	01	02	03	011	00	Maltomacina
03	14	01	02	03	012	00	San Rafael
03	14	01	02	03	013	00	El Saldo
<b>03</b>	<b>14</b>	<b>01</b>	<b>02</b>	<b>04</b>	<b>000</b>	<b>00</b>	<b>Los Yayales</b>
03	14	01	02	04	001	00	Poza de Bojolo
03	14	01	02	04	002	00	Los Yayales
03	14	01	02	04	003	00	Colorado
03	14	01	02	04	004	00	El Tope
03	14	01	02	04	005	00	El Anón
03	14	01	02	04	006	00	El Guayabo
03	14	01	02	04	007	00	El Naranjo
03	14	01	02	04	008	00	Cuba Libre
03	14	01	02	04	009	00	Arenoso
03	14	01	02	04	010	00	Matancita
<b>03</b>	<b>14</b>	<b>01</b>	<b>03</b>	<b>00</b>	<b>000</b>	<b>00</b>	<b>Las Gordas (DM)</b>
<b>03</b>	<b>14</b>	<b>01</b>	<b>03</b>	<b>01</b>	<b>000</b>	<b>00</b>	<b>Las Gordas (Zona urbana)</b>
<b>03</b>	<b>14</b>	<b>01</b>	<b>03</b>	<b>01</b>	<b>001</b>	<b>00</b>	<b>Centro del Pueblo o Alto de la Felicidad</b>
03	14	01	03	01	001	01	Centro del Pueblo o Alto de la Felicidad
<b>03</b>	<b>14</b>	<b>01</b>	<b>03</b>	<b>01</b>	<b>002</b>	<b>00</b>	<b>El Caserío</b>
03	14	01	03	01	002	01	El Caserío
<b>03</b>	<b>14</b>	<b>01</b>	<b>03</b>	<b>01</b>	<b>003</b>	<b>00</b>	<b>La Changüela</b>
03	14	01	03	01	003	01	La Changüela
<b>03</b>	<b>14</b>	<b>01</b>	<b>03</b>	<b>01</b>	<b>004</b>	<b>00</b>	<b>Quebrada Amarilla</b>
03	14	01	03	01	004	01	Quebrada Amarilla
03	14	01	03	01	004	02	El Cruce
<b>03</b>	<b>14</b>	<b>01</b>	<b>03</b>	<b>01</b>	<b>005</b>	<b>00</b>	<b>Canta Rana</b>
03	14	01	03	01	005	01	Canta Rana
<b>03</b>	<b>14</b>	<b>01</b>	<b>03</b>	<b>02</b>	<b>000</b>	<b>00</b>	<b>Las Gordas</b>
03	14	01	03	02	001	00	La Lometa
<b>03</b>	<b>14</b>	<b>01</b>	<b>03</b>	<b>03</b>	<b>000</b>	<b>00</b>	<b>Boba</b>
03	14	01	03	03	001	00	La Senda
03	14	01	03	03	002	00	Bella Vista
03	14	01	03	03	003	00	Los Rincones de Boba
03	14	01	03	03	004	00	La Mata (Boba)

Región	Provincia	Municipio	Distrito municipal	Sección	Barrio/paraje	Sub-barrio	Toponimia o Nombre
<b>03</b>	<b>14</b>	<b>01</b>	<b>03</b>	<b>04</b>	<b>000</b>	<b>00</b>	<b>Los Jengibres</b>
03	14	01	03	04	001	00	Los Jengibres
03	14	01	03	04	002	00	Guayabito
03	14	01	03	04	003	00	Alemania
03	14	01	03	04	004	00	La Catalina
03	14	01	03	04	005	00	Los Cuervos
03	14	01	03	04	006	00	La Totuma
03	14	01	03	04	007	00	Laguna del Caimán
03	14	01	03	04	008	00	Los Memizos
03	14	01	03	04	009	00	Las Totumas Abajo
03	14	01	03	04	010	00	El Higüero
03	14	01	03	04	011	00	Arroyo Sordo
<b>03</b>	<b>14</b>	<b>01</b>	<b>03</b>	<b>05</b>	<b>000</b>	<b>00</b>	<b>Mata Bonita</b>
03	14	01	03	05	001	00	Mata Bonita
03	14	01	03	05	002	00	Piragua
03	14	01	03	05	003	00	Mata del Agua
03	14	01	03	05	004	00	El Tizón
03	14	01	03	05	005	00	Guarapo
03	14	01	03	05	006	00	Quebrada Amarilla
<b>03</b>	<b>14</b>	<b>01</b>	<b>03</b>	<b>06</b>	<b>000</b>	<b>00</b>	<b>Caño de los Naranjos</b>
03	14	01	03	06	001	00	Caño de los Naranjos
03	14	01	03	06	002	00	La Ciénaga
<b>03</b>	<b>14</b>	<b>01</b>	<b>04</b>	<b>00</b>	<b>000</b>	<b>00</b>	<b>Arroyo al Medio (DM)</b>
<b>03</b>	<b>14</b>	<b>01</b>	<b>04</b>	<b>01</b>	<b>000</b>	<b>00</b>	<b>Arroyo al Medio (Zona urbana)</b>
<b>03</b>	<b>14</b>	<b>01</b>	<b>04</b>	<b>01</b>	<b>001</b>	<b>00</b>	<b>Cruce de Arroyo al Medio</b>
03	14	01	04	01	001	01	Cruce de Arroyo al Medio
03	14	01	04	01	001	02	Peña Bello
<b>03</b>	<b>14</b>	<b>01</b>	<b>04</b>	<b>01</b>	<b>002</b>	<b>00</b>	<b>Samaná o Samaná Tres Cuerdas</b>
03	14	01	04	01	002	01	Samaná o Samaná Tres Cuerdas
03	14	01	04	01	002	02	Tres Cuerdas
03	14	01	04	01	002	03	Tres Cuerdas o Puerco Gordo
<b>03</b>	<b>14</b>	<b>01</b>	<b>04</b>	<b>02</b>	<b>000</b>	<b>00</b>	<b>El Guayabo</b>
03	14	01	04	02	001	00	La Joya
03	14	01	04	02	002	00	El Cruce de Guayabo (El Cruce)
03	14	01	04	02	003	00	El Guayabo
03	14	01	04	02	004	00	Los Cachimbos
03	14	01	04	02	005	00	Caño Teloso Abajo
03	14	01	04	02	006	00	Monte Llano
03	14	01	04	02	007	00	La Colmenas
03	14	01	04	02	008	00	Los Saúcos
03	14	01	04	02	009	00	Sonador
03	14	01	04	02	010	00	Los Rincones
03	14	01	04	02	011	00	Caño Teloso Arriba
<b>03</b>	<b>14</b>	<b>01</b>	<b>04</b>	<b>03</b>	<b>000</b>	<b>00</b>	<b>Río Jagua</b>
03	14	01	04	03	001	00	Río Jagua
03	14	01	04	03	002	00	El Coil o Col
03	14	01	04	03	003	00	Los Chivos
03	14	01	04	03	004	00	La Mina
03	14	01	04	03	005	00	El Balatá o Los Balataces
03	14	01	04	03	006	00	Los Anones
03	14	01	04	03	007	00	La Placeta
03	14	01	04	03	008	00	El Ramonal
03	14	01	04	03	009	00	Los Pajones
03	14	01	04	03	010	00	Río Jagua Arriba
03	14	01	04	03	011	00	Peñoso
03	14	01	04	03	012	00	Los Oréganos
03	14	01	04	03	013	00	La Guásuma
03	14	01	04	03	014	00	El Calabazo
<b>03</b>	<b>14</b>	<b>01</b>	<b>04</b>	<b>04</b>	<b>000</b>	<b>00</b>	<b>El Yayal</b>
03	14	01	04	04	001	00	El Yayal
03	14	01	04	04	002	00	Sabana del Yayal (Los Ranchos)

Región	Provincia	Municipio	Distrito municipal	Sección	Barrio/paraje	Sub-barrio	Toponimia o Nombre
03	14	01	04	04	003	00	Las Quince Mil
03	14	01	04	04	004	00	Los Pontones
03	14	01	04	04	005	00	Caño de Los Negros
03	14	01	04	04	006	00	Sabana del Mono (La Sabana)
03	14	01	04	04	007	00	Villa Altagracia (El Hoyito)
03	14	01	04	04	008	00	La Palmita Arriba
03	14	01	04	04	009	00	El Drago
03	14	01	04	04	010	00	Villa Alegre
03	14	01	04	04	011	00	La Palmita Abajo
03	14	01	04	04	012	00	Los Cerros
<b>03</b>	<b>14</b>	<b>01</b>	<b>04</b>	<b>05</b>	<b>000</b>	<b>00</b>	<b>Las Córcobas</b>
03	14	01	04	05	001	00	Arroyo al Medio Arriba
03	14	01	04	05	002	00	El Alto del Cementerio
03	14	01	04	05	003	00	Los Fogones
03	14	01	04	05	004	00	La Curva (El Aguacate)
03	14	01	04	05	005	00	Caya Clara
03	14	01	04	05	006	00	Las Córcobas
03	14	01	04	05	007	00	La Jagua
03	14	01	04	05	008	00	El Picao de Luis o Picado de Luis
03	14	01	04	05	009	00	Quebrada Honda
03	14	01	04	05	010	00	Los Toros
03	14	01	04	05	011	00	Majagual Abajo
03	14	01	04	05	012	00	El Palmar de los Sánchez
03	14	01	04	05	013	00	La Pieza
03	14	01	04	05	014	00	Majagual
03	14	01	04	05	015	00	La Travesía
03	14	01	04	05	016	00	La Ciruela
<b>03</b>	<b>14</b>	<b>02</b>	<b>00</b>	<b>00</b>	<b>000</b>	<b>00</b>	<b>Cabrera</b>
<b>03</b>	<b>14</b>	<b>02</b>	<b>01</b>	<b>00</b>	<b>000</b>	<b>00</b>	<b>Cabrera</b>
<b>03</b>	<b>14</b>	<b>02</b>	<b>01</b>	<b>01</b>	<b>000</b>	<b>00</b>	<b>Cabrera (Zona urbana)</b>
<b>03</b>	<b>14</b>	<b>02</b>	<b>01</b>	<b>01</b>	<b>001</b>	<b>00</b>	<b>Centro del Pueblo</b>
03	14	02	01	01	001	01	Centro del Pueblo
<b>03</b>	<b>14</b>	<b>02</b>	<b>01</b>	<b>01</b>	<b>002</b>	<b>00</b>	<b>Residencial María</b>
03	14	02	01	01	002	01	Residencial María
<b>03</b>	<b>14</b>	<b>02</b>	<b>01</b>	<b>01</b>	<b>003</b>	<b>00</b>	<b>Doña Luisa</b>
03	14	02	01	01	003	01	Doña Luisa
<b>03</b>	<b>14</b>	<b>02</b>	<b>01</b>	<b>01</b>	<b>004</b>	<b>00</b>	<b>Residencial Brismar o Brisas del Mar</b>
03	14	02	01	01	004	01	Residencial Brismar o Brisas del Mar
<b>03</b>	<b>14</b>	<b>02</b>	<b>01</b>	<b>01</b>	<b>005</b>	<b>00</b>	<b>La Aviación</b>
03	14	02	01	01	005	01	La Aviación
<b>03</b>	<b>14</b>	<b>02</b>	<b>01</b>	<b>01</b>	<b>006</b>	<b>00</b>	<b>Residencial Federico Linares</b>
03	14	02	01	01	006	01	Residencial Federico Linares
<b>03</b>	<b>14</b>	<b>02</b>	<b>01</b>	<b>01</b>	<b>007</b>	<b>00</b>	<b>Residencial Brisas del Atlántico</b>
03	14	02	01	01	007	01	Residencial Brisas del Atlántico
<b>03</b>	<b>14</b>	<b>02</b>	<b>01</b>	<b>01</b>	<b>008</b>	<b>00</b>	<b>Residencial Roque Núñez</b>
03	14	02	01	01	008	01	Residencial Roque Núñez
<b>03</b>	<b>14</b>	<b>02</b>	<b>01</b>	<b>01</b>	<b>009</b>	<b>00</b>	<b>El Naranjito</b>
03	14	02	01	01	009	01	El Naranjito
<b>03</b>	<b>14</b>	<b>02</b>	<b>01</b>	<b>01</b>	<b>010</b>	<b>00</b>	<b>El Jamo</b>
03	14	02	01	01	010	01	El Jamo
<b>03</b>	<b>14</b>	<b>02</b>	<b>01</b>	<b>02</b>	<b>000</b>	<b>00</b>	<b>Abreu</b>
03	14	02	01	02	001	00	Preciosa de Mora
03	14	02	01	02	002	00	Playa Navío
03	14	02	01	02	003	00	Los Romedillos
03	14	02	01	02	004	00	Loma Blanca
03	14	02	01	02	005	00	Abreu
03	14	02	01	02	006	00	El Bretón
03	14	02	01	02	007	00	Catalina Abajo
03	14	02	01	02	008	00	El Puerto
03	14	02	01	02	009	00	Caya Clara
03	14	02	01	02	010	00	El Naranjito

Región	Provincia	Municipio	Distrito municipal	Sección	Barrio/paraje	Sub-barrio	Toponimia o Nombre
03	14	02	01	02	011	00	Media Gorra
03	14	02	01	02	012	00	Los Novillos o Las Abejas
03	14	02	01	02	013	00	Laguna Honda
03	14	02	01	02	014	00	Las Escobas
03	14	02	01	02	015	00	Loma de la Jagua
03	14	02	01	02	016	00	El Zapote
03	14	02	01	02	017	00	El Cruce de la Palma
03	14	02	01	02	018	00	Jina Clara
03	14	02	01	02	019	00	Los Hoyos
03	14	02	01	02	020	00	Los Cavori
03	14	02	01	02	021	00	Las Cabirmas
03	14	02	01	02	022	00	Cañada Mala
03	14	02	01	02	023	00	Buena Agua
03	14	02	01	02	024	00	Jobo Dulce
03	14	02	01	02	025	00	Recodo
03	14	02	01	02	026	00	El Catuán
03	14	02	01	02	027	00	Los Guaos
03	14	02	01	02	028	00	Loma del Burro
03	14	02	01	02	029	00	Las Cuatro Esquinas
03	14	02	01	02	030	00	Catalina Arriba
03	14	02	01	02	031	00	La Peonía
03	14	02	01	02	032	00	Pozo del Higo
03	14	02	01	02	033	00	Loma del Caballo
03	14	02	01	02	034	00	El Saltadero
03	14	02	01	02	035	00	Guao Abajo
03	14	02	01	02	036	00	Picado Cidor
03	14	02	01	02	037	00	Jobo Dulce o La Peonía
03	14	02	01	02	038	00	Loma Blanca o La Peonía
<b>03</b>	<b>14</b>	<b>02</b>	<b>01</b>	<b>03</b>	<b>000</b>	<b>00</b>	<b>La Jagüita</b>
03	14	02	01	03	001	00	El Pujador o Jagüita
03	14	02	01	03	002	00	Caño Azul de Salomón
03	14	02	01	03	003	00	La Jagua
03	14	02	01	03	004	00	El Palito
03	14	02	01	03	005	00	Santa María
03	14	02	01	03	006	00	Jobo Claro
03	14	02	01	03	007	00	Sector Mella
03	14	02	01	03	008	00	San José Pastrana
03	14	02	01	03	009	00	Bejuco Alambre
03	14	02	01	03	010	00	Laguna del Remblazo
03	14	02	01	03	011	00	La Bejucura
03	14	02	01	03	012	00	La Flaca
<b>03</b>	<b>14</b>	<b>02</b>	<b>01</b>	<b>04</b>	<b>000</b>	<b>00</b>	<b>El Jamo</b>
03	14	02	01	04	001	00	El Diamante
03	14	02	01	04	002	00	La Cruz
03	14	02	01	04	003	00	La Llanada
03	14	02	01	04	004	00	Juan Gómez
03	14	02	01	04	005	00	Loma Alta
03	14	02	01	04	006	00	Los Valles
03	14	02	01	04	007	00	Los Canjilones
03	14	02	01	04	008	00	Pozo Prieto
03	14	02	01	04	009	00	El Jamo
<b>03</b>	<b>14</b>	<b>02</b>	<b>02</b>	<b>00</b>	<b>000</b>	<b>00</b>	<b>Arroyo Salado (DM)</b>
<b>03</b>	<b>14</b>	<b>02</b>	<b>02</b>	<b>01</b>	<b>000</b>	<b>00</b>	<b>Arroyo Salado (Zona urbana)</b>
<b>03</b>	<b>14</b>	<b>02</b>	<b>02</b>	<b>01</b>	<b>001</b>	<b>00</b>	<b>Payita o Centro del Pueblo</b>
03	14	02	02	01	001	01	Payita o Centro del Pueblo
<b>03</b>	<b>14</b>	<b>02</b>	<b>02</b>	<b>01</b>	<b>002</b>	<b>00</b>	<b>Los Solares</b>
03	14	02	02	01	002	01	Los Solares
<b>03</b>	<b>14</b>	<b>02</b>	<b>02</b>	<b>01</b>	<b>003</b>	<b>00</b>	<b>Santa Ana</b>
03	14	02	02	01	003	01	Santa Ana
<b>03</b>	<b>14</b>	<b>02</b>	<b>02</b>	<b>01</b>	<b>004</b>	<b>00</b>	<b>Los Placeres</b>
03	14	02	02	01	004	01	Los Placeres

Región	Provincia	Municipio	Distrito municipal	Sección	Barrio/paraje	Sub-barrio	Toponimia o Nombre
<b>03</b>	<b>14</b>	<b>02</b>	<b>02</b>	<b>02</b>	<b>000</b>	<b>00</b>	<b>Baoba del Piñal</b>
03	14	02	02	02	001	00	Baoba del Piñal
03	14	02	02	02	002	00	Línea 15
03	14	02	02	02	003	00	Vista Linda
03	14	02	02	02	004	00	Pueblo Nuevo
03	14	02	02	02	005	00	La Central (Arroyo Salado)
03	14	02	02	02	006	00	Los Pajuales
03	14	02	02	02	007	00	Ochoa
03	14	02	02	02	008	00	Los Higos
<b>03</b>	<b>14</b>	<b>02</b>	<b>02</b>	<b>03</b>	<b>000</b>	<b>00</b>	<b>San Isidro</b>
03	14	02	02	03	001	00	San Isidro
03	14	02	02	03	002	00	Caño Bejuco
03	14	02	02	03	003	00	Cañada Arenosa
03	14	02	02	03	004	00	Barrio El Carmen (Tierra de Pulguita)
03	14	02	02	03	005	00	La Legamosa
<b>03</b>	<b>14</b>	<b>02</b>	<b>02</b>	<b>04</b>	<b>000</b>	<b>00</b>	<b>Payita</b>
03	14	02	02	04	001	00	Payita
03	14	02	02	04	002	00	Los Placeres
03	14	02	02	04	003	00	La Ceiba
03	14	02	02	04	004	00	Los Pajones
03	14	02	02	04	005	00	Puerto Rico a Pie
<b>03</b>	<b>14</b>	<b>02</b>	<b>02</b>	<b>05</b>	<b>000</b>	<b>00</b>	<b>San Rafael</b>
03	14	02	02	05	001	00	San Rafael
03	14	02	02	05	002	00	Barrio El Puente
03	14	02	02	05	003	00	Ojo de Agua
03	14	02	02	05	004	00	La Milagrosa o Proyecto San Miguel
03	14	02	02	05	005	00	La Cueva
<b>03</b>	<b>14</b>	<b>02</b>	<b>03</b>	<b>00</b>	<b>000</b>	<b>00</b>	<b>La Entrada (DM)</b>
<b>03</b>	<b>14</b>	<b>02</b>	<b>03</b>	<b>01</b>	<b>000</b>	<b>00</b>	<b>La Entrada (Zona urbana)</b>
<b>03</b>	<b>14</b>	<b>02</b>	<b>03</b>	<b>01</b>	<b>001</b>	<b>00</b>	<b>La Entrada</b>
03	14	02	03	01	001	01	La Entrada
<b>03</b>	<b>14</b>	<b>02</b>	<b>03</b>	<b>02</b>	<b>000</b>	<b>00</b>	<b>Caño Azul Colorado</b>
03	14	02	03	02	001	00	Caño Azul de Colorado
03	14	02	03	02	002	00	Las Abejas
03	14	02	03	02	003	00	La Vereda
03	14	02	03	02	004	00	Pozo Amarillo
03	14	02	03	02	005	00	Pozo Arenoso
03	14	02	03	02	006	00	El Brocal
03	14	02	03	02	007	00	El Bajío (Los Puentes)
03	14	02	03	02	008	00	Loma del Toro
03	14	02	03	02	009	00	La Virgen de la Piedra
03	14	02	03	02	010	00	Higo de las Tres Piernas
03	14	02	03	02	011	00	La Entrada
<b>03</b>	<b>14</b>	<b>02</b>	<b>03</b>	<b>03</b>	<b>000</b>	<b>00</b>	<b>La Capilla</b>
03	14	02	03	03	001	00	La Capilla
03	14	02	03	03	002	00	El Cigual
03	14	02	03	03	003	00	Pozo Hondo
03	14	02	03	03	004	00	Los Pinitos
03	14	02	03	03	005	00	La Botija
03	14	02	03	03	006	00	Los Cacaos
03	14	02	03	03	007	00	El Callejón
03	14	02	03	03	008	00	Loma de Los Selectos
03	14	02	03	03	009	00	El Picao de Los Toritos
<b>03</b>	<b>14</b>	<b>03</b>	<b>00</b>	<b>00</b>	<b>000</b>	<b>00</b>	<b>El Factor</b>
<b>03</b>	<b>14</b>	<b>03</b>	<b>01</b>	<b>00</b>	<b>000</b>	<b>00</b>	<b>El Factor</b>
<b>03</b>	<b>14</b>	<b>03</b>	<b>01</b>	<b>01</b>	<b>000</b>	<b>00</b>	<b>El Factor (Zona urbana)</b>
<b>03</b>	<b>14</b>	<b>03</b>	<b>01</b>	<b>01</b>	<b>001</b>	<b>00</b>	<b>Factor Viejo</b>
03	14	03	01	01	001	01	Factor Viejo
03	14	03	01	01	001	02	Piedra Blanca



Región	Provincia	Municipio	Distrito municipal	Sección	Barrio/paraje	Sub-barrio	Toponimia o Nombre
03	14	03	01	01	002	00	Pueblo Nuevo
03	14	03	01	01	002	01	Pueblo Nuevo
03	14	03	01	01	002	02	Los Pasitos
03	14	03	01	01	003	00	El Hospital o Las Mercedes
03	14	03	01	01	003	01	El Hospital o Las Mercedes
03	14	03	01	01	004	00	El Barro
03	14	03	01	01	004	01	El Barro
03	14	03	01	01	005	00	La Iglesia
03	14	03	01	01	005	01	La Iglesia
03	14	03	01	01	006	00	El Abita
03	14	03	01	01	006	01	El Abita
03	14	03	01	01	006	02	El PLD
03	14	03	01	01	006	03	El PRD
03	14	03	01	01	006	04	La Curva o La Planta de Gas
03	14	03	01	01	007	00	El Play o San José
03	14	03	01	01	007	01	El Play o San José
03	14	03	01	01	007	02	Los Mangos
03	14	03	01	01	007	03	María Auxiliadora
03	14	03	01	01	007	04	Urbanización Don Deporte
03	14	03	01	02	000	00	El Papayo
03	14	03	01	02	001	00	Los Pomos
03	14	03	01	02	002	00	Vuelta Larga
03	14	03	01	02	003	00	Cinta Negra
03	14	03	01	02	004	00	El Papayo
03	14	03	01	02	005	00	El Higüero
03	14	03	01	02	006	00	El Jobito
03	14	03	01	02	007	00	Cuesta Colorada
03	14	03	01	02	008	00	La Peonía
03	14	03	01	02	009	00	Esquina Caliente
03	14	03	01	02	010	00	Altos del Rancho
03	14	03	01	03	000	00	Los Pajones
03	14	03	01	03	001	00	Los Pajones
03	14	03	01	03	002	00	Quebrada Fría
03	14	03	01	03	003	00	Caño de la Vaca
03	14	03	01	03	004	00	Piedra Blanca
03	14	03	01	04	000	00	Telanza
03	14	03	01	04	001	00	El Barro
03	14	03	01	04	002	00	Palma Sola
03	14	03	01	04	003	00	El Telanza
03	14	03	01	04	004	00	Blanco
03	14	03	01	05	000	00	Los Indios
03	14	03	01	05	001	00	Los Indios
03	14	03	01	05	002	00	Higüerito
03	14	03	01	05	003	00	Higüerito Abajo
03	14	03	01	05	004	00	Higüerito Arriba
03	14	03	01	05	005	00	La Jíbara
03	14	03	02	00	000	00	El Pozo (DM)
03	14	03	02	01	000	00	El Pozo (Zona urbana)
03	14	03	02	01	001	00	El Pozo
03	14	03	02	01	001	01	El Pozo
03	14	03	02	01	001	02	Los Coquitos
03	14	03	02	01	002	00	Los Limones
03	14	03	02	01	002	01	Los Limones
03	14	03	02	01	002	02	Alto de Cuba
03	14	03	02	01	002	03	Los Pinos
03	14	03	02	01	003	00	El Chucho
03	14	03	02	01	003	01	El Chucho
03	14	03	02	02	000	00	Los Limones
03	14	03	02	02	001	00	El Alto (Villa Flores)
03	14	03	02	02	002	00	La Trocha
03	14	03	02	02	003	00	El Helechal (El Alto)

Región	Provincia	Municipio	Distrito municipal	Sección	Barrio/paraje	Sub-barrio	Toponimia o Nombre
03	14	03	02	02	004	00	Rabo de Chivo
03	14	03	02	02	005	00	La Cidra
03	14	03	02	02	006	00	Barrio La Yagua de La Trocha
03	14	03	02	02	007	00	La Grimosa
03	14	03	02	02	008	00	La Cimarra
03	14	03	02	02	009	00	La Pichinga
<b>03</b>	<b>14</b>	<b>03</b>	<b>02</b>	<b>03</b>	<b>000</b>	<b>00</b>	<b>Madre Vieja</b>
03	14	03	02	03	001	00	Madre Vieja
03	14	03	02	03	002	00	La Punta
03	14	03	02	03	003	00	Alto de Jalisco
03	14	03	02	03	004	00	Callejón de los Mota
03	14	03	02	03	005	00	El Toro
03	14	03	02	03	006	00	La Factoría
03	14	03	02	03	007	00	La Guázara
03	14	03	02	03	008	00	La Candela
<b>03</b>	<b>14</b>	<b>04</b>	<b>00</b>	<b>00</b>	<b>000</b>	<b>00</b>	<b>Río San Juan</b>
<b>03</b>	<b>14</b>	<b>04</b>	<b>01</b>	<b>00</b>	<b>000</b>	<b>00</b>	<b>Río San Juan</b>
<b>03</b>	<b>14</b>	<b>04</b>	<b>01</b>	<b>01</b>	<b>000</b>	<b>00</b>	<b>Río San Juan (Zona urbana)</b>
<b>03</b>	<b>14</b>	<b>04</b>	<b>01</b>	<b>01</b>	<b>001</b>	<b>00</b>	<b>Urbanización Aurora</b>
03	14	04	01	01	001	01	Urbanización Aurora
<b>03</b>	<b>14</b>	<b>04</b>	<b>01</b>	<b>01</b>	<b>002</b>	<b>00</b>	<b>Acapulco</b>
03	14	04	01	01	002	01	Acapulco
<b>03</b>	<b>14</b>	<b>04</b>	<b>01</b>	<b>01</b>	<b>003</b>	<b>00</b>	<b>Nueva York Chiquito</b>
03	14	04	01	01	003	01	Nueva York Chiquito
<b>03</b>	<b>14</b>	<b>04</b>	<b>01</b>	<b>01</b>	<b>004</b>	<b>00</b>	<b>Las Flores</b>
03	14	04	01	01	004	01	Las Flores
<b>03</b>	<b>14</b>	<b>04</b>	<b>01</b>	<b>01</b>	<b>005</b>	<b>00</b>	<b>El Hospital</b>
03	14	04	01	01	005	01	El Hospital
03	14	04	01	01	005	02	El Cementerio
<b>03</b>	<b>14</b>	<b>04</b>	<b>01</b>	<b>01</b>	<b>006</b>	<b>00</b>	<b>Buenos Aires</b>
03	14	04	01	01	006	01	Buenos Aires
<b>03</b>	<b>14</b>	<b>04</b>	<b>01</b>	<b>01</b>	<b>007</b>	<b>00</b>	<b>Centro del Pueblo</b>
03	14	04	01	01	007	01	Centro del Pueblo
<b>03</b>	<b>14</b>	<b>04</b>	<b>01</b>	<b>01</b>	<b>008</b>	<b>00</b>	<b>Caña Amarga</b>
03	14	04	01	01	008	01	Caña Amarga
<b>03</b>	<b>14</b>	<b>04</b>	<b>01</b>	<b>01</b>	<b>009</b>	<b>00</b>	<b>El Edén</b>
03	14	04	01	01	009	01	El Edén
<b>03</b>	<b>14</b>	<b>04</b>	<b>01</b>	<b>01</b>	<b>010</b>	<b>00</b>	<b>La Gallera Vieja</b>
03	14	04	01	01	010	01	La Gallera Vieja
<b>03</b>	<b>14</b>	<b>04</b>	<b>01</b>	<b>01</b>	<b>011</b>	<b>00</b>	<b>La Coquera</b>
03	14	04	01	01	011	01	La Coquera
<b>03</b>	<b>14</b>	<b>04</b>	<b>01</b>	<b>01</b>	<b>012</b>	<b>00</b>	<b>Urbanización Rosa Delia</b>
03	14	04	01	01	012	01	Urbanización Rosa Delia
<b>03</b>	<b>14</b>	<b>04</b>	<b>01</b>	<b>01</b>	<b>013</b>	<b>00</b>	<b>Residencial Bella Colina</b>
03	14	04	01	01	013	01	Residencial Bella Colina
<b>03</b>	<b>14</b>	<b>04</b>	<b>01</b>	<b>01</b>	<b>014</b>	<b>00</b>	<b>Santa Lucía</b>
03	14	04	01	01	014	01	Santa Lucía
<b>03</b>	<b>14</b>	<b>04</b>	<b>01</b>	<b>02</b>	<b>000</b>	<b>00</b>	<b>Los Cacaos</b>
03	14	04	01	02	001	00	La Mozadera o La Hozadera
03	14	04	01	02	002	00	Los Cajules
03	14	04	01	02	003	00	La Puerta
03	14	04	01	02	004	00	El Caraqueño
03	14	04	01	02	005	00	Bobita Abajo
03	14	04	01	02	006	00	Bobita al Centro
03	14	04	01	02	007	00	El Guano
03	14	04	01	02	008	00	Los Remolinos
03	14	04	01	02	009	00	Puerca Gorda
03	14	04	01	02	010	00	El Morrito
03	14	04	01	02	011	00	Jobo Claro
03	14	04	01	02	012	00	Arroyo Sabana
03	14	04	01	02	013	00	Los Pomos

Región	Provincia	Municipio	Distrito municipal	Sección	Barrio/paraje	Sub-barrio	Toponimia o Nombre
03	14	04	01	02	014	00	El Copeyito
03	14	04	01	02	015	00	Carrasco
03	14	04	01	02	016	00	La Manigua
03	14	04	01	02	017	00	La Descubierta
03	14	04	01	02	018	00	Loma El Café
03	14	04	01	02	019	00	La Manteca
03	14	04	01	02	020	00	El Coquital
03	14	04	01	02	021	00	Puerca Gorda del Firme
03	14	04	01	02	022	00	La Vigía
03	14	04	01	02	023	00	El Caracol
03	14	04	01	02	024	00	Los Palmaritos
03	14	04	01	02	025	00	Sabana la Puerta
03	14	04	01	02	026	00	Manigua Arriba
03	14	04	01	02	027	00	Batey Brugal
03	14	04	01	02	028	00	La Coyera
03	14	04	01	02	029	00	Las Ceibas
03	14	04	01	02	030	00	El Ranchito
03	14	04	01	02	031	00	Los Chirivicos
<b>03</b>	<b>14</b>	<b>04</b>	<b>01</b>	<b>03</b>	<b>000</b>	<b>00</b>	<b>Mata Puerco</b>
03	14	04	01	03	001	00	Laguna de Yerba o Josadera
03	14	04	01	03	002	00	Alto del Macao
03	14	04	01	03	003	00	La Cubana
03	14	04	01	03	004	00	Pozo Prieto o Pozo Largo
03	14	04	01	03	005	00	Mata Puerco Arriba
03	14	04	01	03	006	00	Mata Puerco Abajo
03	14	04	01	03	007	00	Bejuco Alambre
03	14	04	01	03	008	00	La Caribe
03	14	04	01	03	009	00	La Novilla
03	14	04	01	03	010	00	Cuerno de Buey
03	14	04	01	03	011	00	Arroyo Grande
03	14	04	01	03	012	00	El Tablón
03	14	04	01	03	013	00	La Tierra

**Leyenda:**

Simbología	Categoría
	Provincia
	Municipio general
	Municipio
	Distrito Municipal <b>(DM)</b>
	Nombre de zona urbana
	Sección rural
<b>(S. D.)</b>	Sin delimitar el área territorial

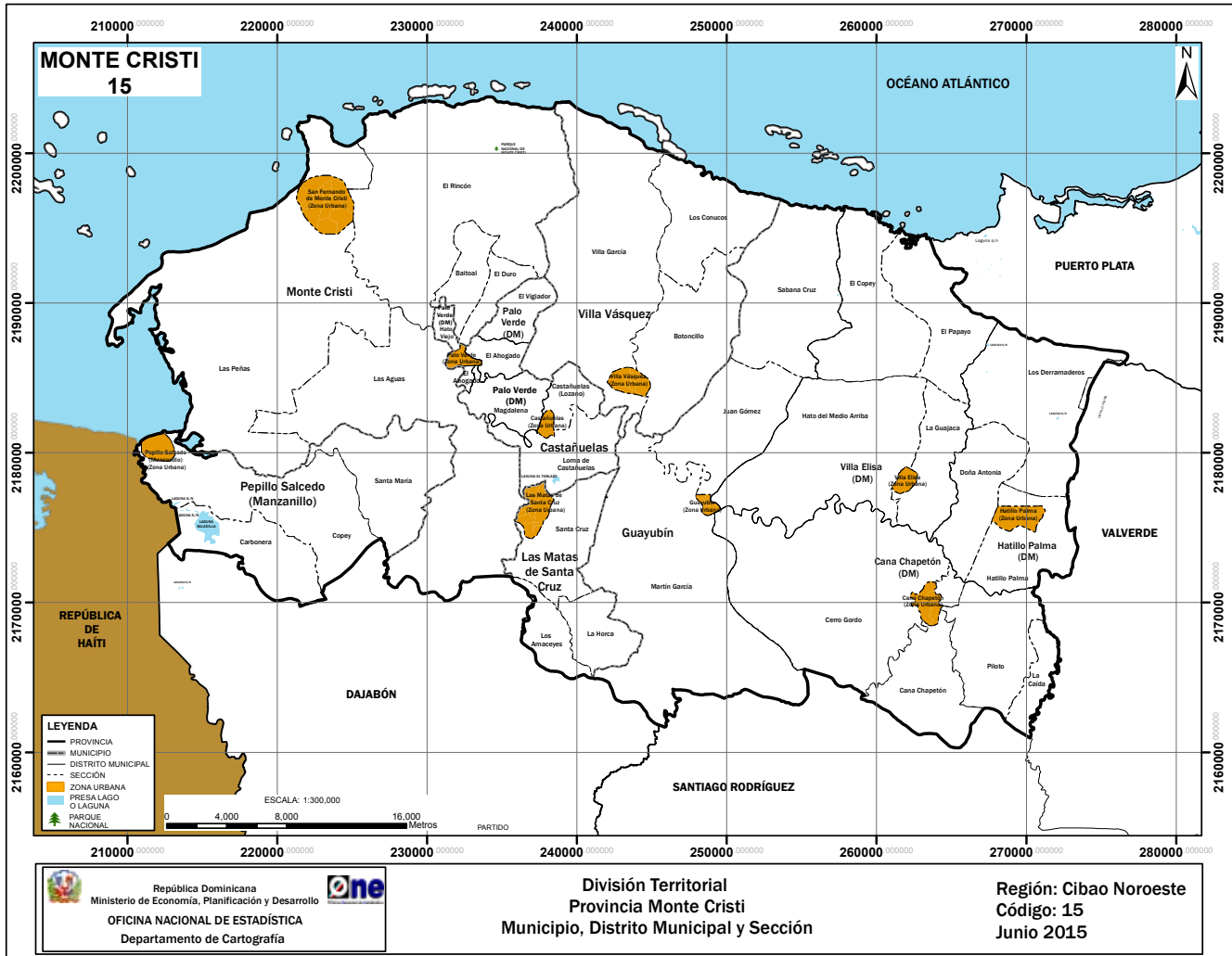
**Nota:**

- 1: El Municipio general, comprende al área territorial del municipio con sus respectivos distritos municipales.
- 2: El Municipio, comprende al área territorial que circunscribe al municipio y se identifica en el tercer par de códigos con el 01.

---

# MONTE CRISTI





## MONTE CRISTI

### Ubicación geográfica

Esta provincia está situada en la región Cibao Noroeste; su común cabecera es el municipio Monte Cristi. Limita al norte con el océano Atlántico, al este con las provincias Valverde y Puerto Plata, al sur con las provincias Santiago Rodríguez y Dajabón y al oeste con el océano Atlántico y la República Haití. Su posición astronómica es entre 19°40' latitud norte y 71° 25' longitud oeste.

### Extensión territorial

1,885.81 km<sup>2</sup>.

### Población (Censo 2010)

109,607 habitantes.

### Densidad poblacional

58 hab/km<sup>2</sup>.

### División territorial política

Es la provincia número 15. Constituida por 6 municipios, 4 distritos municipales, 34 secciones, 172 parajes, 54 barrios y 80 sub-barrios.

### Antecedentes históricos

El lugar donde se asienta Monte Cristi formaba parte del cacicazgo Marién, gobernado por el cacique Guacanagarix. Descubierta por Cristóbal Colón en su primer viaje, éste, al avistar la montaña el Morro y recordando a Jesucristo en el monte del Gólgota, la llamó Monte Cristo. Hoy día es uno de los pocos pueblos que conservan el nombre original asignado por los europeos a su llegada.

Debido a su conveniente localización, según afirman algunos, Colón tuvo la idea de fundar su primer asentamiento poblacional aquí, pero encontrar cuerpos de cadáveres insepultos en el Fuerte de la Navidad se interpretó como de mal agüero, por lo que decidió que la primera ciudad del “Nuevo Mundo” se fundara más al norte de la Isabela.

Los comienzos de Monte Cristi se remontan a 1506 con una aldea de pescadores fundada por Nicolás de Ovando. Sin embargo, la fecha que se cita para su fundación es 1533, cuando fue repoblada por un grupo de sesenta familias procedentes de las islas Canarias, encabezadas por Juan de Bolaños. En 1545 llegaron treinta familias más, y en 1588 apareció registrada como una de las parroquias que conformaban la isla.

En 1606, Monte Cristi y Puerto Plata fueron destruidas por las Devastaciones de Osorio ordenadas por la Corona española para atacar el comercio ilegal en la costa norte de la isla, Las poblaciones, con sus riquezas materiales, fueron trasladadas hacia el este de la isla para fundar la villa de Monte Plata. En 1751, luego de años de abandono, fue refundada la villa de Monte Cristi por orden del rey Fernando VI de Borbón, con la intención de aprovechar las ventajas de su ubicación con respecto al comercio marítimo.

Mediante el decreto N.º 14 del 24 de julio de 1884, que establece la división territorial político-administrativa en cinco departamentos y 29 comunes, Monte Cristi es asignada como común del departamento de Santiago.

La Ley N.º 4803 del 9 de septiembre de 1907, publicada en la Gaceta Oficial N.º 1821 del 11 de septiembre, establece que el territorio dominicano se divide en provincias y estas en comunes entre las cuales se erige a Monte Cristi en provincia con las comunes Monte Cristi, Sabaneta, Guayubín, Dajabón, Monción y Restauración.

La Ley N.º 5220 sobre División Territorial, promulgada el 21 de septiembre de 1959, mantuvo su estatus de provincia constituida con los territorios de los municipios Monte Cristi, Guayubín, Pepillo Salcedo y Villa Isabel, con la ciudad San Fernando de Monte Cristi como capital provincial.

La evolución territorial que han tenido la provincia y sus municipios a lo largo de su historia tiene como soporte las leyes que les dieron origen, mostradas a continuación:

FECHA CREACIÓN	N.º Ley	UNIDAD TERRITORIAL	NOMBRE
<b>9-09-1907</b>	<b>4803c</b>	<b>Provincia</b>	<b>Monte Cristi</b>
24-07-1844	14 +	Municipio	Monte Cristi
9-06-1845	40 c	Municipio	Monte Cristi
13-04-1974	647	Municipio	Castañuelas
16-12-2002	186-02	Distrito municipal	Palo Verde
9-05-1855	385	Municipio	Guayubín
17-07-1997	165-97	Distrito municipal	Villa Elisa
4-09-1997	189-97	Distrito municipal	Hatillo Palma
16-12-1999	115-99	Distrito municipal	Cana Chapetón
18-03-1985	268	Municipio	Las Matas de Santa Cruz
20-08-1949	2083	Municipio	Pepillo Salcedo
20-06-1938	1521	Municipio	Villa Vásquez

**Nota:** Las unidades territoriales que tienen dos asignaciones de leyes, fueron creadas mediante decreto o resolución, luego esta elevación se ratificó mediante ley constitucional.

**Simbología:** + Decreto

c Constitución de la República

## Relieve

- Sistema montañoso: parte de la cordillera Septentrional
- Elevaciones: Loma El Quemado, La Atravesada, La Sierrecita, Sierra Pelada y El Cerrazo.
- Cayos: entre sus islas adyacentes se encuentran Cayos Los Siete Hermanos (Monte Grande, Monte Chico o Chiquito, Tororu, Tercero, Ratas, Muertos y Arenas)
- Promontorio: Morro de Monte Cristi
- Valle: parte del Valle Yaque del Norte
- Vegetación: Xerófila, representada por guayacán, cayuco, bayahonda, guano y baitoa
- Bahías: Manzanillo, Icaquito y Monte Cristi.

El Parque Nacional de Monte Cristi declarado mediante el decreto 1315 de 1938, fue delimitado por el decreto N.º 158-86 y ampliado por el decreto N.º 13-93 que crea el polo turístico.

## Recursos mineros

Ilmenita, circón, magnetita, topacio y lignito.

## Hidrografía

- Ríos: Yaque del Norte, Chacuey, Macabonsito, Maguaca, Guayubín y Gurabo.
- Presas: Chacuey y Maguaca, compartidas con la provincia Dajabón.
- Laguna: Saladillo.

## Clima

Bosque seco y monte espinoso. Registra temperaturas medias anuales de 26.4 °C y una precipitación media anual de 592.2 mm<sup>3</sup>.

## Áreas protegidas

Parque Nacional Monte Cristi, el Morro, la Reserva Científica Villa Elisa, en Guayubín, y Laguna Saladillo.

División territorial de la provincia Monte Cristi  
República Dominicana, 2015

Región	Provincia	Municipio	Distrito municipal	Sección	Barrio/paraje	Sub-barrio	Toponimia o Nombre
<b>04</b>	<b>15</b>	<b>00</b>	<b>00</b>	<b>00</b>	<b>000</b>	<b>00</b>	<b>Monte Cristi</b>
04	15	01	00	00	000	00	Monte Cristi
04	15	01	01	00	000	00	Monte Cristi
04	15	01	01	01	000	00	San Fernando de Monte Cristi (Zona urbana)
04	15	01	01	01	001	00	Mejoramiento Social
04	15	01	01	01	001	01	Mejoramiento Social
04	15	01	01	01	002	00	La Antena Militar
04	15	01	01	01	002	01	La Antena Militar
04	15	01	01	01	003	00	El Fogonazo
04	15	01	01	01	003	01	El Fogonazo
04	15	01	01	01	004	00	Salomón Jorge
04	15	01	01	01	004	01	Salomón Jorge
04	15	01	01	01	005	00	Cristo Rey
04	15	01	01	01	005	01	Cristo Rey
04	15	01	01	01	006	00	Centro del Pueblo
04	15	01	01	01	006	01	Centro del Pueblo
04	15	01	01	01	007	00	La Albina
04	15	01	01	01	007	01	La Albina
04	15	01	01	01	008	00	Las Flores
04	15	01	01	01	008	01	Las Flores
04	15	01	01	01	009	00	San Fernando
04	15	01	01	01	009	01	San Fernando
04	15	01	01	01	010	00	San Pedro
04	15	01	01	01	010	01	San Pedro
04	15	01	01	01	010	02	Los Multi de Savica
04	15	01	01	01	011	00	Bella Vista
04	15	01	01	01	011	01	Bella Vista
04	15	01	01	01	012	00	Guatapanal
04	15	01	01	01	012	01	Guatapanal
04	15	01	01	01	013	00	Buenos Aires
04	15	01	01	01	013	01	Buenos Aires
04	15	01	01	01	014	00	Los Maestros
04	15	01	01	01	014	01	Los Maestros
04	15	01	01	01	015	00	Proyecto Javier
04	15	01	01	01	015	01	Proyecto Javier
04	15	01	01	02	000	00	El Rincón
04	15	01	01	02	001	00	El Gómez
04	15	01	01	02	002	00	Jaiqui
04	15	01	01	02	003	00	El Rincón
04	15	01	01	02	004	00	Laguna Verde
04	15	01	01	02	005	00	Batey Bisonó
04	15	01	01	02	006	00	Isabel de Torres
04	15	01	01	02	007	00	Vereda de Sinencio
04	15	01	01	03	000	00	Las Aguas
04	15	01	01	03	001	00	Las Aguas
04	15	01	01	03	002	00	El Molino
04	15	01	01	03	003	00	Carnero
04	15	01	01	03	004	00	Higüero
04	15	01	01	03	005	00	Peladeros
04	15	01	01	03	006	00	Las Clavellinas
04	15	01	01	03	007	00	La Pinta
04	15	01	01	03	008	00	Batey Walterío
04	15	01	01	03	009	00	Batey Maguaca
04	15	01	01	03	010	00	Batey Higüero
04	15	01	01	03	011	00	Las Isletas
04	15	01	01	03	012	00	Batey Isabel
04	15	01	01	03	013	00	La Cruz de Palo Verde
04	15	01	01	03	014	00	Batey Madre



Región	Provincia	Municipio	Distrito municipal	Sección	Barrio/paraje	Sub-barrio	Toponimia o Nombre
04	15	01	01	03	015	00	La Judea
04	15	01	01	03	016	00	La Recta de Sanita
04	15	01	01	03	017	00	Mangruno
<b>04</b>	<b>15</b>	<b>01</b>	<b>01</b>	<b>04</b>	<b>000</b>	<b>00</b>	<b>Las Peñas</b>
04	15	01	01	04	001	00	Las Peñas
04	15	01	01	04	002	00	La Sequía
04	15	01	01	04	003	00	Jaramillo
04	15	01	01	04	004	00	Batey Juliana
04	15	01	01	04	005	00	Nueva Judea
04	15	01	01	04	006	00	Los Conucos
04	15	01	01	04	007	00	El Morro
<b>04</b>	<b>15</b>	<b>01</b>	<b>01</b>	<b>05</b>	<b>000</b>	<b>00</b>	<b>El Duro</b>
04	15	01	01	05	001	00	El Duro
<b>04</b>	<b>15</b>	<b>01</b>	<b>01</b>	<b>06</b>	<b>000</b>	<b>00</b>	<b>Baitoal</b>
04	15	01	01	06	001	00	Baitoal
<b>04</b>	<b>15</b>	<b>02</b>	<b>00</b>	<b>00</b>	<b>000</b>	<b>00</b>	<b>Castañuelas</b>
<b>04</b>	<b>15</b>	<b>02</b>	<b>01</b>	<b>00</b>	<b>000</b>	<b>00</b>	<b>Castañuelas</b>
<b>04</b>	<b>15</b>	<b>02</b>	<b>01</b>	<b>01</b>	<b>000</b>	<b>00</b>	<b>Castañuelas (Zona urbana)</b>
<b>04</b>	<b>15</b>	<b>02</b>	<b>01</b>	<b>01</b>	<b>001</b>	<b>00</b>	<b>Castañuelas</b>
04	15	02	01	01	001	01	Bella Vista
04	15	02	01	01	001	02	Centro del Pueblo
04	15	02	01	01	001	03	El Palmar
04	15	02	01	01	001	04	El Cambrón
04	15	02	01	01	001	05	Santa Mónica
04	15	02	01	01	001	06	San Martín de Porres o Rincón Caliente
<b>04</b>	<b>15</b>	<b>02</b>	<b>01</b>	<b>02</b>	<b>000</b>	<b>00</b>	<b>El Ahogado</b>
04	15	02	01	02	001	00	El Ahogado
04	15	02	01	02	002	00	Finca Maule
04	15	02	01	02	003	00	Los Chichiguaos
<b>04</b>	<b>15</b>	<b>02</b>	<b>01</b>	<b>03</b>	<b>000</b>	<b>00</b>	<b>Loma de Castañuelas</b>
04	15	02	01	03	001	00	Loma de Castañuelas
04	15	02	01	03	002	00	Jobo Corcovado
<b>04</b>	<b>15</b>	<b>02</b>	<b>01</b>	<b>04</b>	<b>000</b>	<b>00</b>	<b>Castañuelas (Lozano)</b>
04	15	02	01	04	001	00	La Capitalita
04	15	02	01	04	002	00	Lozano
04	15	02	01	04	003	00	Punta de Garza
<b>04</b>	<b>15</b>	<b>02</b>	<b>02</b>	<b>00</b>	<b>000</b>	<b>00</b>	<b>Palo Verde (DM)</b>
<b>04</b>	<b>15</b>	<b>02</b>	<b>02</b>	<b>01</b>	<b>000</b>	<b>00</b>	<b>Palo Verde (Zona Urbana)</b>
<b>04</b>	<b>15</b>	<b>02</b>	<b>02</b>	<b>01</b>	<b>001</b>	<b>00</b>	<b>Palo Verde</b>
04	15	02	02	01	001	01	Los Barrancones
04	15	02	02	01	001	02	La Reforma
04	15	02	02	01	001	03	Centro del Pueblo
04	15	02	02	01	001	04	Los Solares
<b>04</b>	<b>15</b>	<b>02</b>	<b>02</b>	<b>02</b>	<b>000</b>	<b>00</b>	<b>El Vigador</b>
04	15	02	02	02	001	00	El Vigador
04	15	02	02	02	002	00	Molino Sucio
<b>04</b>	<b>15</b>	<b>02</b>	<b>02</b>	<b>03</b>	<b>000</b>	<b>00</b>	<b>Magdalena</b>
04	15	02	02	03	001	00	La Magdalena
04	15	02	02	03	002	00	El Yaguarizo
04	15	02	02	03	003	00	Los Cajuales
<b>04</b>	<b>15</b>	<b>02</b>	<b>02</b>	<b>04</b>	<b>000</b>	<b>00</b>	<b>Hato Viejo</b>
04	15	02	02	04	001	00	Hato Viejo
<b>04</b>	<b>15</b>	<b>03</b>	<b>00</b>	<b>00</b>	<b>000</b>	<b>00</b>	<b>Guayubín</b>
<b>04</b>	<b>15</b>	<b>03</b>	<b>01</b>	<b>00</b>	<b>000</b>	<b>00</b>	<b>Guayubín</b>
<b>04</b>	<b>15</b>	<b>03</b>	<b>01</b>	<b>01</b>	<b>000</b>	<b>00</b>	<b>Guayubín (Zona urbana)</b>
<b>04</b>	<b>15</b>	<b>03</b>	<b>01</b>	<b>01</b>	<b>001</b>	<b>00</b>	<b>Sal si Puedes</b>
04	15	03	01	01	001	01	Sal si Puedes
<b>04</b>	<b>15</b>	<b>03</b>	<b>01</b>	<b>01</b>	<b>002</b>	<b>00</b>	<b>Manzana de Oro</b>
04	15	03	01	01	002	01	Manzana de Oro
<b>04</b>	<b>15</b>	<b>03</b>	<b>01</b>	<b>01</b>	<b>003</b>	<b>00</b>	<b>Canela</b>

Región	Provincia	Municipio	Distrito municipal	Sección	Barrio/paraje	Sub-barrio	Toponimia o Nombre
04	15	03	01	01	003	01	Canela
<b>04</b>	<b>15</b>	<b>03</b>	<b>01</b>	<b>01</b>	<b>004</b>	<b>00</b>	<b>Gazcue</b>
04	15	03	01	01	004	01	Gazcue
<b>04</b>	<b>15</b>	<b>03</b>	<b>01</b>	<b>01</b>	<b>005</b>	<b>00</b>	<b>Santa Teresita</b>
04	15	03	01	01	005	01	Santa Teresita
<b>04</b>	<b>15</b>	<b>03</b>	<b>01</b>	<b>01</b>	<b>006</b>	<b>00</b>	<b>Monte Carmelo</b>
04	15	03	01	01	006	01	Monte Carmelo
<b>04</b>	<b>15</b>	<b>03</b>	<b>01</b>	<b>01</b>	<b>007</b>	<b>00</b>	<b>Venecia</b>
04	15	03	01	01	007	01	Venecia
<b>04</b>	<b>15</b>	<b>03</b>	<b>01</b>	<b>02</b>	<b>000</b>	<b>00</b>	<b>Juan Gómez</b>
04	15	03	01	02	001	00	La Salada
04	15	03	01	02	002	00	Juan Gómez
04	15	03	01	02	003	00	Sabana
04	15	03	01	02	004	00	Villa Sinda
04	15	03	01	02	005	00	El Campamento
<b>04</b>	<b>15</b>	<b>03</b>	<b>01</b>	<b>03</b>	<b>000</b>	<b>00</b>	<b>Martín García</b>
04	15	03	01	03	001	00	La Gata
04	15	03	01	03	002	00	Monte Abajo
04	15	03	01	03	003	00	Martín García
04	15	03	01	03	004	00	El Guanito
04	15	03	01	03	005	00	Los Guamachos
04	15	03	01	03	006	00	La Vuelta
04	15	03	01	03	007	00	Machete
04	15	03	01	03	008	00	Cabeza de Toro
04	15	03	01	03	009	00	Vaca Vieja
04	15	03	01	03	010	00	Guayubincito
04	15	03	01	03	011	00	El Charcón
04	15	03	01	03	012	00	El Mangal
04	15	03	01	03	013	00	Cayucal Abajo
04	15	03	01	03	014	00	Cayucal
04	15	03	01	03	015	00	La Antona
04	15	03	01	03	016	00	El Pocito
04	15	03	01	03	017	00	Villa Nueva
04	15	03	01	03	018	00	Bohío Viejo
<b>04</b>	<b>15</b>	<b>03</b>	<b>01</b>	<b>04</b>	<b>000</b>	<b>00</b>	<b>Sabana Cruz</b>
04	15	03	01	04	001	00	Puerto Rico
04	15	03	01	04	002	00	Sabana Cruz
04	15	03	01	04	003	00	El Cayal
04	15	03	01	04	004	00	Haití
<b>04</b>	<b>15</b>	<b>03</b>	<b>02</b>	<b>00</b>	<b>000</b>	<b>00</b>	<b>Villa Elisa (DM)</b>
<b>04</b>	<b>15</b>	<b>03</b>	<b>02</b>	<b>01</b>	<b>000</b>	<b>00</b>	<b>Villa Elisa (Zona urbana)</b>
<b>04</b>	<b>15</b>	<b>03</b>	<b>02</b>	<b>01</b>	<b>001</b>	<b>00</b>	<b>Villa Elisa</b>
04	15	03	02	01	001	01	Villa Elisa
04	15	03	02	01	001	02	Mamá Tingó
<b>04</b>	<b>15</b>	<b>03</b>	<b>02</b>	<b>02</b>	<b>000</b>	<b>00</b>	<b>El Copey</b>
04	15	03	02	02	001	00	El Copey
04	15	03	02	02	002	00	El Guayo
04	15	03	02	02	003	00	Los Limones
<b>04</b>	<b>15</b>	<b>03</b>	<b>02</b>	<b>03</b>	<b>000</b>	<b>00</b>	<b>La Guajaca</b>
04	15	03	02	03	001	00	La Guajaca
04	15	03	02	03	002	00	La Breña
04	15	03	02	03	003	00	Sabana Bonita
<b>04</b>	<b>15</b>	<b>03</b>	<b>02</b>	<b>04</b>	<b>000</b>	<b>00</b>	<b>Hato del Medio Arriba</b>
04	15	03	02	04	001	00	Hato del Medio Arriba
04	15	03	02	04	002	00	Hato del Medio Adentro
04	15	03	02	04	003	00	Hato del Medio Abajo
04	15	03	02	04	004	00	Villa Lobos Afuera
04	15	03	02	04	005	00	Villa Lobos Adentro
04	15	03	02	04	006	00	Rodeo o Rodero
04	15	03	02	04	007	00	Barranca Blanca

Región	Provincia	Municipio	Distrito municipal	Sección	Barrio/paraje	Sub-barrio	Toponimia o Nombre
<b>04</b>	<b>15</b>	<b>03</b>	<b>02</b>	<b>05</b>	<b>000</b>	<b>00</b>	<b>El Papayo</b>
04	15	03	02	05	001	00	El Papayo
04	15	03	02	05	002	00	Agua de Las Palmas
04	15	03	02	05	003	00	Cuesta Corvada
04	15	03	02	05	004	00	Estero Balsa
04	15	03	02	05	005	00	Puerto Juanita
<b>04</b>	<b>15</b>	<b>03</b>	<b>03</b>	<b>00</b>	<b>000</b>	<b>00</b>	<b>Hatillo Palma (DM)</b>
<b>04</b>	<b>15</b>	<b>03</b>	<b>03</b>	<b>01</b>	<b>000</b>	<b>00</b>	<b>Hatillo Palma (Zona urbana)</b>
<b>04</b>	<b>15</b>	<b>03</b>	<b>03</b>	<b>01</b>	<b>001</b>	<b>00</b>	<b>Hatillo Palma</b>
04	15	03	03	01	001	01	Hatillo Palma
04	15	03	03	01	002	00	<b>Los Capellán</b>
04	15	03	03	01	002	01	Los Capellán
04	15	03	03	01	003	00	<b>El Cayito</b>
04	15	03	03	01	003	01	El Cayito
04	15	03	03	01	003	02	Las Flores
<b>04</b>	<b>15</b>	<b>03</b>	<b>03</b>	<b>02</b>	<b>000</b>	<b>00</b>	<b>Hatillo Palma</b>
04	15	03	03	02	001	00	Arroyo Seco
04	15	03	03	02	002	00	Hatillo Palma Adentro
04	15	03	03	02	003	00	La Divisoria
04	15	03	03	02	004	00	Los Gorilas
04	15	03	03	02	005	00	El Camino la Jobera
04	15	03	03	02	006	00	Cruce de Lora
04	15	03	03	02	007	00	El Cayito
<b>04</b>	<b>15</b>	<b>03</b>	<b>03</b>	<b>03</b>	<b>000</b>	<b>00</b>	<b>Los Derramaderos</b>
04	15	03	03	03	001	00	Los Derramaderos
04	15	03	03	03	002	00	Solimán
04	15	03	03	03	003	00	Los Palmaritos
04	15	03	03	03	004	00	Arroyo Caña
04	15	03	03	03	005	00	Agua de Luis
04	15	03	03	03	006	00	Zepitén
04	15	03	03	03	007	00	Loma de Solimán
04	15	03	03	03	008	00	Cerro Antón
04	15	03	03	03	009	00	Loma La Paloma
<b>04</b>	<b>15</b>	<b>03</b>	<b>03</b>	<b>04</b>	<b>000</b>	<b>00</b>	<b>Doña Antonia</b>
04	15	03	03	04	001	00	Doña Antonia
04	15	03	03	04	002	00	Sabana del Rancho
04	15	03	03	04	003	00	La Bananera
<b>04</b>	<b>15</b>	<b>03</b>	<b>04</b>	<b>00</b>	<b>000</b>	<b>00</b>	<b>Cana Chapetón (DM)</b>
<b>04</b>	<b>15</b>	<b>03</b>	<b>04</b>	<b>01</b>	<b>000</b>	<b>00</b>	<b>Cana Chapetón (Zona urbana)</b>
<b>04</b>	<b>15</b>	<b>03</b>	<b>04</b>	<b>01</b>	<b>001</b>	<b>00</b>	<b>Cana Arriba</b>
04	15	03	04	01	001	01	Sábila o Las Mercedes
04	15	03	04	01	001	02	Vanessa
<b>04</b>	<b>15</b>	<b>03</b>	<b>04</b>	<b>01</b>	<b>002</b>	<b>00</b>	<b>Cana al Medio</b>
04	15	03	04	01	002	01	Cana al Medio
04	15	03	04	01	002	02	Las Flores
<b>04</b>	<b>15</b>	<b>03</b>	<b>04</b>	<b>01</b>	<b>003</b>	<b>00</b>	<b>Cana Abajo o San Pedro</b>
04	15	03	04	01	003	01	Cana Abajo o San Pedro
<b>04</b>	<b>15</b>	<b>03</b>	<b>04</b>	<b>02</b>	<b>000</b>	<b>00</b>	<b>Cana Chapetón</b>
04	15	03	04	02	001	00	Vanessa
04	15	03	04	02	002	00	Sabanetica
04	15	03	04	02	003	00	Buenos Aires
04	15	03	04	02	004	00	Paso Real
<b>04</b>	<b>15</b>	<b>03</b>	<b>04</b>	<b>03</b>	<b>000</b>	<b>00</b>	<b>Cerro Gordo</b>
04	15	03	04	03	001	00	Cerro Gordo Abajo
04	15	03	04	03	002	00	La Peña (La Peña Arriba)
04	15	03	04	03	003	00	Cerro Gordo Arriba
04	15	03	04	03	004	00	La Reforma
04	15	03	04	03	005	00	Río Viejo
04	15	03	04	03	006	00	La Yagüita
04	15	03	04	03	007	00	Laguna Colorada

Región	Provincia	Municipio	Distrito municipal	Sección	Barrio/paraje	Sub-barrio	Toponimia o Nombre
04	15	03	04	03	008	00	Peña de Ranchaderos
04	15	03	04	03	009	00	Ranchaderos
04	15	03	04	03	010	00	Fundo Viejo
04	15	03	04	03	011	00	El Hospital
04	15	03	04	03	012	00	Sabana de Yajarima
<b>04</b>	<b>15</b>	<b>03</b>	<b>04</b>	<b>04</b>	<b>000</b>	<b>00</b>	<b>Piloto</b>
04	15	03	04	04	001	00	Piloto
04	15	03	04	04	002	00	Sabana Larga
04	15	03	04	04	003	00	Los Cercadillos
<b>04</b>	<b>15</b>	<b>03</b>	<b>04</b>	<b>05</b>	<b>000</b>	<b>00</b>	<b>La Caída</b>
04	15	03	04	05	001	00	La Caída
04	15	03	04	05	002	00	Barrio Nuevo
04	15	03	04	05	003	00	Gurabo Adentro
<b>04</b>	<b>15</b>	<b>04</b>	<b>00</b>	<b>00</b>	<b>000</b>	<b>00</b>	<b>Las Matas de Santa Cruz</b>
<b>04</b>	<b>15</b>	<b>04</b>	<b>01</b>	<b>00</b>	<b>000</b>	<b>00</b>	<b>Las Matas de Santa Cruz</b>
<b>04</b>	<b>15</b>	<b>04</b>	<b>01</b>	<b>01</b>	<b>000</b>	<b>00</b>	<b>Las Matas de Santa Cruz (Zona urbana)</b>
04	15	04	01	01	001	00	El Llano
04	15	04	01	01	001	01	El Llano
<b>04</b>	<b>15</b>	<b>04</b>	<b>01</b>	<b>01</b>	<b>002</b>	<b>00</b>	<b>Las Matas Abajo o Pedro Tomás</b>
04	15	04	01	01	002	01	Las Matas Abajo o Pedro Tomás
<b>04</b>	<b>15</b>	<b>04</b>	<b>01</b>	<b>01</b>	<b>003</b>	<b>00</b>	<b>El Cayuco</b>
04	15	04	01	01	003	01	El Cayuco
<b>04</b>	<b>15</b>	<b>04</b>	<b>01</b>	<b>01</b>	<b>004</b>	<b>00</b>	<b>Buen Pastor</b>
04	15	04	01	01	004	01	Buen Pastor
<b>04</b>	<b>15</b>	<b>04</b>	<b>01</b>	<b>01</b>	<b>005</b>	<b>00</b>	<b>El Bolsillo</b>
04	15	04	01	01	005	01	El Bolsillo
<b>04</b>	<b>15</b>	<b>04</b>	<b>01</b>	<b>01</b>	<b>006</b>	<b>00</b>	<b>La Mina</b>
04	15	04	01	01	006	01	La Mina
<b>04</b>	<b>15</b>	<b>04</b>	<b>01</b>	<b>01</b>	<b>007</b>	<b>00</b>	<b>Vivienda o Centro del Pueblo</b>
04	15	04	01	01	007	01	Vivienda o Centro del Pueblo
<b>04</b>	<b>15</b>	<b>04</b>	<b>01</b>	<b>01</b>	<b>008</b>	<b>00</b>	<b>El Campamento</b>
04	15	04	01	01	008	01	El Campamento
<b>04</b>	<b>15</b>	<b>04</b>	<b>01</b>	<b>01</b>	<b>009</b>	<b>00</b>	<b>Santa Lucía</b>
04	15	04	01	01	009	01	Santa Lucía
04	15	04	01	01	009	02	Las Flores o El Pasar
<b>04</b>	<b>15</b>	<b>04</b>	<b>01</b>	<b>01</b>	<b>010</b>	<b>00</b>	<b>La Cana</b>
04	15	04	01	01	010	01	La Cana
<b>04</b>	<b>15</b>	<b>04</b>	<b>01</b>	<b>01</b>	<b>011</b>	<b>00</b>	<b>Lindo</b>
04	15	04	01	01	011	01	Lindo
<b>04</b>	<b>15</b>	<b>04</b>	<b>01</b>	<b>01</b>	<b>012</b>	<b>00</b>	<b>El Cacique (Yagurizo)</b>
04	15	04	01	01	012	01	El Cacique (Yagurizo)
<b>04</b>	<b>15</b>	<b>04</b>	<b>01</b>	<b>01</b>	<b>013</b>	<b>00</b>	<b>Manga Mocha o Yaguarizo</b>
04	15	04	01	01	013	01	Manga Mocha o Yaguarizo
<b>04</b>	<b>15</b>	<b>04</b>	<b>01</b>	<b>01</b>	<b>014</b>	<b>00</b>	<b>Los Reyes</b>
04	15	04	01	01	014	01	Los Reyes
<b>04</b>	<b>15</b>	<b>04</b>	<b>01</b>	<b>02</b>	<b>000</b>	<b>00</b>	<b>Los Amaceyes</b>
04	15	04	01	02	001	00	Los Amaceyes
<b>04</b>	<b>15</b>	<b>04</b>	<b>01</b>	<b>03</b>	<b>000</b>	<b>00</b>	<b>La Horca</b>
04	15	04	01	03	001	00	La Horca
04	15	04	01	03	002	00	La Mayita
<b>04</b>	<b>15</b>	<b>04</b>	<b>01</b>	<b>04</b>	<b>000</b>	<b>00</b>	<b>Santa Cruz</b>
04	15	04	01	04	001	00	Santa Cruz
04	15	04	01	04	002	00	Pueblo Nuevo
<b>04</b>	<b>15</b>	<b>05</b>	<b>00</b>	<b>00</b>	<b>000</b>	<b>00</b>	<b>Pepillo Salcedo</b>
<b>04</b>	<b>15</b>	<b>05</b>	<b>01</b>	<b>00</b>	<b>000</b>	<b>00</b>	<b>Pepillo Salcedo o Manzanillo</b>
<b>04</b>	<b>15</b>	<b>05</b>	<b>01</b>	<b>01</b>	<b>000</b>	<b>00</b>	<b>Pepillo Salcedo o Manzanillo (Zona urbana)</b>
<b>04</b>	<b>15</b>	<b>05</b>	<b>01</b>	<b>01</b>	<b>001</b>	<b>00</b>	<b>Pepillo Salcedo</b>
04	15	05	01	01	001	01	Centro del Pueblo
04	15	05	01	01	001	02	Pueblo Nuevo
04	15	05	01	01	001	03	Los Japoneses

Región	Provincia	Municipio	Distrito municipal	Sección	Barrio/paraje	Sub-barrio	Toponimia o Nombre
04	15	05	01	01	001	04	Las Casitas
04	15	05	01	01	001	05	Los Barrancones
04	15	05	01	01	001	06	Villa Ray
04	15	05	01	01	001	07	Villa Banack
04	15	05	01	01	001	08	El Cerro
04	15	05	01	01	001	09	Alto de La Paloma o Manhattan
<b>04</b>	<b>15</b>	<b>05</b>	<b>01</b>	<b>02</b>	<b>000</b>	<b>00</b>	<b>Carbonera</b>
04	15	05	01	02	001	00	Carbonera
04	15	05	01	02	002	00	Guanito
04	15	05	01	02	003	00	Las Fuentes de Guajabo
<b>04</b>	<b>15</b>	<b>05</b>	<b>01</b>	<b>03</b>	<b>000</b>	<b>00</b>	<b>Copey</b>
04	15	05	01	03	001	00	Masacre
04	15	05	01	03	002	00	Laguna Saladillo
04	15	05	01	03	003	00	Copey
04	15	05	01	03	004	00	Gozuela
04	15	05	01	03	005	00	Manzanillo Rural
<b>04</b>	<b>15</b>	<b>05</b>	<b>01</b>	<b>04</b>	<b>000</b>	<b>00</b>	<b>Santa María</b>
04	15	05	01	04	001	00	Baitoa
04	15	05	01	04	002	00	Santa María
04	15	05	01	04	003	00	Sanita
04	15	05	01	04	004	00	Marmolejos
04	15	05	01	04	005	00	La Cabuya
<b>04</b>	<b>15</b>	<b>06</b>	<b>00</b>	<b>00</b>	<b>000</b>	<b>00</b>	<b>Villa Vásquez</b>
<b>04</b>	<b>15</b>	<b>06</b>	<b>01</b>	<b>00</b>	<b>000</b>	<b>00</b>	<b>Villa Vásquez</b>
<b>04</b>	<b>15</b>	<b>06</b>	<b>01</b>	<b>01</b>	<b>000</b>	<b>00</b>	<b>Villa Vásquez (Zona urbana)</b>
<b>04</b>	<b>15</b>	<b>06</b>	<b>01</b>	<b>01</b>	<b>001</b>	<b>00</b>	<b>El Arrozal</b>
04	15	06	01	01	001	01	El Arrozal
<b>04</b>	<b>15</b>	<b>06</b>	<b>01</b>	<b>01</b>	<b>002</b>	<b>00</b>	<b>Los Cambrones o San José</b>
04	15	06	01	01	002	01	Los Cambrones o San José
<b>04</b>	<b>15</b>	<b>06</b>	<b>01</b>	<b>01</b>	<b>003</b>	<b>00</b>	<b>Centro del Pueblo</b>
04	15	06	01	01	003	01	Centro del Pueblo
04	15	06	01	01	003	02	Sur
04	15	06	01	01	003	03	Brisas del Canal
<b>04</b>	<b>15</b>	<b>06</b>	<b>01</b>	<b>01</b>	<b>004</b>	<b>00</b>	<b>La Capilla</b>
04	15	06	01	01	004	01	La Capilla
04	15	06	01	01	004	02	Nuevo
<b>04</b>	<b>15</b>	<b>06</b>	<b>01</b>	<b>01</b>	<b>005</b>	<b>00</b>	<b>Las Flores</b>
04	15	06	01	01	005	01	Las Flores
<b>04</b>	<b>15</b>	<b>06</b>	<b>01</b>	<b>01</b>	<b>006</b>	<b>00</b>	<b>La Gallera</b>
04	15	06	01	01	006	01	La Gallera
<b>04</b>	<b>15</b>	<b>06</b>	<b>01</b>	<b>01</b>	<b>007</b>	<b>00</b>	<b>La Colina</b>
04	15	06	01	01	007	01	La Colina
<b>04</b>	<b>15</b>	<b>06</b>	<b>01</b>	<b>01</b>	<b>008</b>	<b>00</b>	<b>La Colina Arriba</b>
04	15	06	01	01	008	01	La Colina Arriba
04	15	06	01	01	008	02	Proyecto Nuevo
<b>04</b>	<b>15</b>	<b>06</b>	<b>01</b>	<b>02</b>	<b>000</b>	<b>00</b>	<b>Botoncillo</b>
04	15	06	01	02	001	00	Botoncillo
04	15	06	01	02	002	00	La Trinchera
04	15	06	01	02	003	00	La Baitoa
04	15	06	01	02	004	00	Los Uveros
04	15	06	01	02	005	00	Los Algodones
<b>04</b>	<b>15</b>	<b>06</b>	<b>01</b>	<b>03</b>	<b>000</b>	<b>00</b>	<b>Los Conucos</b>
04	15	06	01	03	001	00	Los Conucos
04	15	06	01	03	002	00	Buen Hombre
04	15	06	01	03	003	00	Las Cañas de Los Uveros
04	15	06	01	03	004	00	La Brígida
<b>04</b>	<b>15</b>	<b>06</b>	<b>01</b>	<b>04</b>	<b>000</b>	<b>00</b>	<b>Villa García</b>
04	15	06	01	04	001	00	Loma Atravesada
04	15	06	01	04	002	00	La Finca
04	15	06	01	04	003	00	El Manantial

Región	Provincia	Municipio	Distrito municipal	Sección	Barrio/paraje	Sub-barrio	Toponimia o Nombre
04	15	06	01	04	004	00	El Charcazo
04	15	06	01	04	005	00	La Agüitas
04	15	06	01	04	006	00	Villa García
04	15	06	01	04	007	00	Villa Copa
04	15	06	01	04	008	00	Los Alpargatales
04	15	06	01	04	009	00	La Vereda
04	15	06	01	04	010	00	Sinencio
04	15	06	01	04	011	00	La Represa
04	15	06	01	04	012	00	Sabana Chiquita

**Leyenda:**

Simbología	Categoría
	Provincia
	Municipio general
	Municipio
	Distrito Municipal <b>(DM)</b>
	Nombre de zona urbana
	Sección rural
<b>(S. D.)</b>	Sin delimitar el área territorial

**Nota:**

- 1: El Municipio general, comprende al área territorial del municipio con sus respectivos distritos municipales.
- 2: El Municipio, comprende al área territorial que circunscribe al municipio y se identifica en el tercer par de códigos con el 01.



---

# PEDERNALES







## PEDERNALES

### Ubicación geográfica

La provincia Pedernales está situada en la región Enriquillo; su común cabecera es el municipio Pedernales. Limita al norte con la provincia Independencia, al este con la provincia Barahona, al sur con el mar Caribe y al oeste con la República de Haití y el mar Caribe. Sus coordenadas son 17° 57' latitud norte y 71° 34' longitud oeste.

### Extensión territorial

2,080.50 km<sup>2</sup>.

### Población (Censo 2010)

31,587 habitantes.

### Densidad poblacional

15 hab/km<sup>2</sup>.

### División territorial política

Es la provincia número 16. Constituida por 2 municipios, 2 distritos municipales, 9 secciones y 49 parajes, 35 barrios y 36 sub-barrios.

### Antecedentes históricos

En el período comprendido entre 1502-1509 los españoles ocuparon el territorio que actualmente es Pedernales. Allí encontraron en su suelo una variedad de cuarzo de color amarillento a la orilla del río Pedernales y es de ahí que comienzan a llamarle de esta forma. La primera manifestación independentista en América fue la rebelión de Enriquillo en 1519, que se produjo en la sierra de Baoruco, situada al noroeste de la provincia.

El 25 de agosto de 1773 se firmó un tratado entre los gobernadores de las colonias francesa y española, estableciendo que las fronteras de ambas colonias debían terminar en Pedernales, teniendo como límite el río que lleva ese mismo nombre.

Pedernales era una sección de la común Enriquillo hasta que una resolución del ayuntamiento, de fecha 10 de abril del 1938, la convierte en distrito municipal. En virtud de la Ley N.º 83 del 16 de septiembre de 1942, publicada en la Gaceta Oficial N.º 5801 del 19 del mismo mes y año, fue erigido el distrito municipal en común con la misma jurisdicción que tenía el distrito.

En 17 de diciembre de 1957 se crea la provincia Pedernales con los territorios de los municipios Pedernales y Oviedo, segregados de la provincia Barahona, con la ciudad Pedernales como capital.

La evolución territorial que han tenido la provincia y sus municipios a lo largo de su historia tiene como soporte las leyes que les dieron origen, mostradas a continuación:

FECHA CREACIÓN	N.º Ley	UNIDAD TERRITORIAL	NOMBRE
<b>17-12-1957</b>	<b>4815</b>	<b>Provincia</b>	<b>Pedernales</b>
16-9-1942	83	Municipio	Pedernales
25-08-2005	298-05	Distrito municipal	José Francisco Peña Gómez
17-12-1957	4815	Municipio	Oviedo
22-06-1998	204-98	Distrito municipal	Juancho

Nota: Las unidades territoriales que tienen dos asignaciones de leyes, fueron creadas mediante decreto o resolución, luego esta elevación se ratificó mediante ley constitucional.

Simbología: + Decreto

c Constitución de la República

**Relieve**

- Sierra: Sierra de Baoruco, que cubre gran parte del territorio de Pedernales.
- Elevaciones: Monte Vincent, con 2,046 m. Otros de menor altura son El Guano, La Manigua, Cuesta Blanca, Las Trincheras y Los Platanitos.
- Llano: Llano costero del Caribe, data del período Oligoceno. Rico en tierra alúmina. Es árido, razón por la cual se encuentra muy despoblado.
- Procurrente: De Pedernales, antes denominado procurrente de Barahona, cubre todo su territorio. Es la zona de mayor concentración salina del país.
- Cayo: Pisaje.
- Cabos: Rojo, Falso y Beata, los más importantes del país.
- Bahía: Las Águilas y Honda.
- Islas adyacentes: Beata y Piedra Negra.
- Islote: Alto Velo.

**Recursos mineros**

Bauxita, piedra caliza en la zona de Cabo Rojo.

**Hidrografía**

- Ríos: Pedernales, que sirve de límite natural con la República de Haití. Otros de menor importancia son el río Bonito y el Mulito. Es una de las zonas más áridas del país.
- Lagunas: Oviedo, Salada, Dulce, Bucán Base, Manuel Matos y la laguna del Puerto en Medio.

**Clima**

Bosque seco y monte espinoso y vegetación xerófila o xerófita. Registra una temperatura media anual de 27.8 °C, con clima templado húmedo y una precipitación media anual de 401.6 mm<sup>3</sup>.

**Áreas protegidas**

Dos de los parques nacionales más importantes del país, el Jaragua y el Baoruco.

División territorial de la provincia Pedernales  
República Dominicana, 2015

Región	Provincia	Municipio	Distrito municipal	Sección	Barrio/paraje	Sub-barrio	Toponimia o Nombre
<b>06</b>	<b>16</b>	<b>00</b>	<b>00</b>	<b>00</b>	<b>000</b>	<b>00</b>	<b>Pedernales</b>
06	16	01	00	00	000	00	Pedernales
06	16	01	01	00	000	00	Pedernales
06	16	01	01	01	000	00	Pedernales (Zona urbana)
06	16	01	01	01	001	00	Miramar
06	16	01	01	01	001	01	Miramar
06	16	01	01	01	002	00	Las Mercedes
06	16	01	01	01	002	01	Las Mercedes
06	16	01	01	01	003	00	Centro del Pueblo
06	16	01	01	01	003	01	Centro del Pueblo
06	16	01	01	01	004	00	Verde
06	16	01	01	01	004	01	Verde
06	16	01	01	01	005	00	Inés
06	16	01	01	01	005	01	Inés
06	16	01	01	01	006	00	Alcoa
06	16	01	01	01	006	01	Alcoa
06	16	01	01	01	007	00	Militar
06	16	01	01	01	007	01	Militar
06	16	01	01	01	008	00	Villa del Mar
06	16	01	01	01	008	01	Villa del Mar
06	16	01	01	01	009	00	Nicolás Félix
06	16	01	01	01	009	01	Nicolás Félix
06	16	01	01	01	010	00	Los Cayucos
06	16	01	01	01	010	01	Los Cayucos
06	16	01	01	01	011	00	Campo de Aviación Viejo
06	16	01	01	01	011	01	Campo de Aviación Viejo
06	16	01	01	01	012	00	Campo de Aviación Nuevo
06	16	01	01	01	012	01	Campo de Aviación Nuevo
06	16	01	01	01	013	00	Los Guayacanes
06	16	01	01	01	013	01	Los Guayacanes
06	16	01	01	01	014	00	Los Coquitos
06	16	01	01	01	014	01	Los Coquitos
06	16	01	01	01	015	00	Víctor Cheche
06	16	01	01	01	015	01	Víctor Cheche
06	16	01	01	01	015	02	La Altagracia
06	16	01	01	01	016	00	Cabo Muelle
06	16	01	01	01	016	01	Cabo Muelle (Los Altagracianos)
06	16	01	01	01	017	00	La Cuarenta
06	16	01	01	01	017	01	La Cuarenta
06	16	01	01	01	018	00	José Francisco Peña Gómez
06	16	01	01	01	018	01	José Francisco Peña Gómez
06	16	01	01	01	019	00	Las Flores
06	16	01	01	01	019	01	Las Flores
06	16	01	01	01	020	00	Savica
06	16	01	01	01	020	01	Savica
06	16	01	01	02	000	00	Cabo Rojo
06	16	01	01	02	001	00	Cabo Rojo
06	16	01	01	02	002	00	La Cueva
06	16	01	01	02	003	00	Isla Beata
06	16	01	01	03	000	00	Las Mercedes
06	16	01	01	03	001	00	El Yayal (Campo Amor)
06	16	01	01	03	002	00	Las Mercedes
06	16	01	01	03	003	00	Sumbú
06	16	01	01	03	004	00	Toro Arriba (Sitio Quemao)
06	16	01	01	03	005	00	Sitio Nuevo
06	16	01	01	03	006	00	El Mogote
06	16	01	01	03	007	00	Olivar
06	16	01	01	03	009	00	Jurungo

Región	Provincia	Municipio	Distrito municipal	Sección	Barrio/paraje	Sub-barrio	Toponimia o Nombre
06	16	01	02	00	000	00	José Francisco Peña Gómez (DM)
06	16	01	02	01	000	00	La Altagracia (Zona urbana)
06	16	01	02	01	001	00	La Altagracia o Centro del Pueblo
06	16	01	02	01	001	01	La Altagracia o Centro del Pueblo
06	16	01	02	01	002	00	Jarro Sucio
06	16	01	02	01	002	01	Jarro Sucio
06	16	01	02	01	003	00	Canta la Rana
06	16	01	02	01	003	01	Canta la Rana
06	16	01	02	02	000	00	Aguas Negras
06	16	01	02	02	001	00	Aguas Negras
06	16	01	02	03	000	00	Mencía
06	16	01	02	03	001	00	La Manigua
06	16	01	02	03	002	00	Cabo Duarte
06	16	01	02	03	003	00	La Rosa
06	16	01	02	03	004	00	Colonia Mencía
06	16	01	02	03	005	00	La Altagracia
06	16	01	02	04	000	00	Altagracia
06	16	01	02	04	001	00	La Canoa
06	16	01	02	04	002	00	Bella Vista
06	16	01	02	04	003	00	San Isidro
06	16	01	02	04	004	00	Cabeza de Agua
06	16	01	02	04	005	00	La Altagracia
06	16	01	02	04	006	00	Don Juan
06	16	01	02	04	007	00	Paso de Sena
06	16	01	02	05	000	00	Los Arroyos
06	16	01	02	05	001	00	Boca Tanjón
06	16	01	02	05	002	00	La Joya
06	16	01	02	05	003	00	El Bambú
06	16	01	02	05	004	00	Colonia Los Arroyos
06	16	01	02	06	000	00	Ávila
06	16	01	02	06	001	00	Los Corrales
06	16	01	02	06	002	00	El Manguito
06	16	01	02	06	003	00	Ávila
06	16	02	00	00	000	00	Oviedo
06	16	02	01	00	000	00	Oviedo
06	16	02	01	01	000	00	Oviedo (Zona urbana)
06	16	02	01	01	001	00	Centro del Pueblo
06	16	02	01	01	001	01	Centro del Pueblo
06	16	02	01	01	002	00	Nuevo
06	16	02	01	01	002	01	Nuevo
06	16	02	01	01	003	00	La Policía
06	16	02	01	01	003	01	La Policía
06	16	02	01	01	004	00	Pangola
06	16	02	01	01	004	01	Pangola
06	16	02	01	01	005	00	Macanatillo
06	16	02	01	01	005	01	Macanatillo
06	16	02	01	01	006	00	Polvorín o Las Flores
06	16	02	01	01	006	01	Polvorín o Las Flores
06	16	02	01	01	007	00	Las Palmas
06	16	02	01	01	007	01	Las Palmas
06	16	02	01	02	000	00	Los Tres Charcos
06	16	02	01	02	001	00	Los Tres Charcos
06	16	02	01	02	002	00	Manuel Goya
06	16	02	01	02	003	00	Nueva Rosa
06	16	02	01	02	004	00	El Tocón o Fogón de los Perros
06	16	02	01	02	005	00	Palo el Número
06	16	02	01	02	006	00	Porvenir
06	16	02	01	02	007	00	Tierra Colorada

Región	Provincia	Municipio	Distrito municipal	Sección	Barrio/paraje	Sub-barrio	Toponimia o Nombre
06	16	02	02	00	000	00	Juancho (DM)
06	16	02	02	01	000	00	Juancho (Zona urbana)
06	16	02	02	01	001	00	Las Palmas
06	16	02	02	01	001	01	Las Palmas
06	16	02	02	01	002	00	Lindo
06	16	02	02	01	002	01	Lindo
06	16	02	02	01	003	00	Nuevo
06	16	02	02	01	003	01	Nuevo
06	16	02	02	01	004	00	El Centro
06	16	02	02	01	004	01	El Centro
06	16	02	02	01	005	00	Las Malvinas
06	16	02	02	01	005	01	Las Malvinas
06	16	02	02	02	000	00	La Colonia Villa Esperanza
06	16	02	02	02	001	00	Colonia Villa Esperanza
06	16	02	02	02	002	00	El Bucaral
06	16	02	02	02	003	00	Macandela
06	16	02	02	02	004	00	Mambí
06	16	02	02	02	005	00	Gromá
06	16	02	02	02	006	00	Charco Blanco
06	16	02	02	02	007	00	Mapioró
06	16	02	02	02	008	00	Arroyo Salado
06	16	02	02	02	009	00	El Cajuil
06	16	02	02	02	010	00	Payano
06	16	02	02	02	011	00	Pedro Mota

**Leyenda:**

Simbología	Categoría
	Provincia
	Municipio general
	Municipio
	Distrito Municipal (DM)
	Nombre de zona urbana
	Sección rural
(S. D.)	Sin delimitar el área territorial

**Nota:**

- 1: El Municipio general, comprende al área territorial del municipio con sus respectivos distritos municipales.
- 2: El Municipio, comprende al área territorial que circunscribe al municipio y se identifica en el tercer par de códigos con el 01.

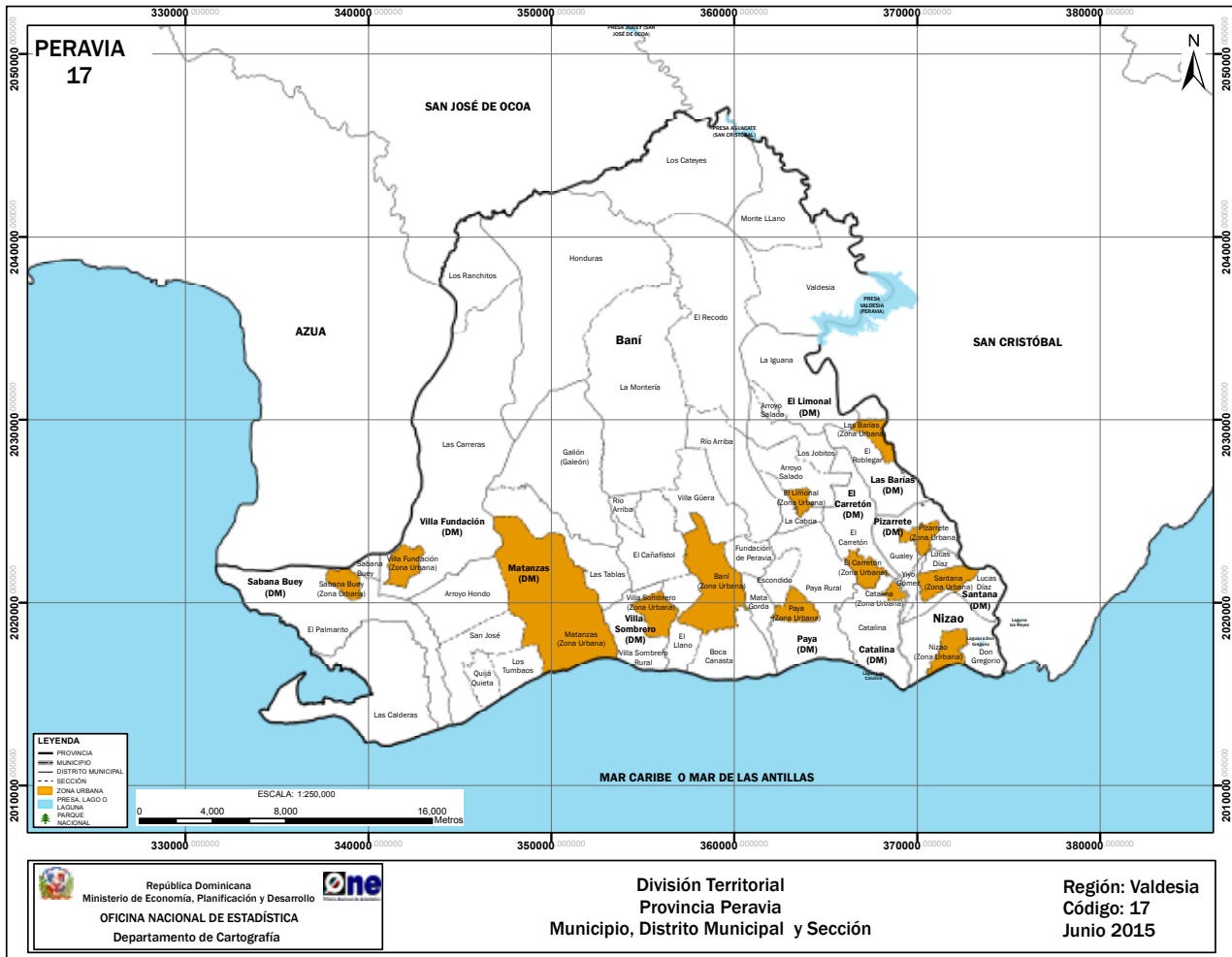


---

# PERAVIA







## PERAVIA

### Ubicación geográfica

La provincia Peravia está situada en la región Valdesia; su común cabecera es el municipio Baní. Limita al norte con la provincia San José de Ocoa, al este con la provincia San Cristóbal, al sur con el mar Caribe y al oeste con la provincia Azua. Sus coordenadas son 18° 30' latitud norte y 70° 27' longitud oeste.

### Extensión territorial

785.21 km<sup>2</sup>.

### Población (Censo 2010)

184,344 habitantes.

### Densidad poblacional

235 hab/km<sup>2</sup>.

### División territorial política

Es la provincia número 17. Constituida por 2 municipios, 11 distritos municipales, 38 secciones, 212 parajes, 81 barrios y 164 sub-barrios.

### Antecedentes históricos

Hay varias versiones sobre el origen del nombre de esta provincia. Algunos historiadores sostienen que Peravia es una derivación del apellido de Ana de Pravia, dueña de un ható que operaba en el lugar de su fundación. Baní, en taíno significa abundancia de agua y este pudiera ser el motivo debido a los muchos ríos de la zona, pero también es atribuido a Pani o Baní, un cacique subalterno del cacicazgo Maguana, con gran poder bajo las órdenes de Caonabo. También se le relaciona con un nombre bíblico de origen hebreo.

La comunidad de Baní fue fundada el 3 de marzo de 1764 por el gobernador de la isla Santo Domingo, Don Manuel Azor y Urries, con el interés de poblar la colonia española siempre amenazada por los piratas, bucaneros y filibusteros que asolaban la región. Al aumentar la población de la colonia española se dificultaba el avance de los franceses hacia la parte este de la isla. El cura párroco Don Manuel Franco de Medina tuvo participación en la compra de los terrenos y fue de los firmantes del acta de fundación.

El decreto N.º 14 del 24 de julio de 1844, crea a Baní como común del Departamento Santo Domingo y en 1934 junto a San Cristóbal pasó a formar parte de la provincia Trujillo. La Ley General de División Territorial N.º 125 del 6 de junio de 1939, Gaceta Oficial N.º 5320, en su Art. 17 expresa lo siguiente: La provincia Trujillo está constituida por las comunes San Cristóbal y Baní, con la ciudad San Cristóbal como capital.

Mediante la Ley N.º 747, promulgada el 23 de noviembre de 1944, se crea la provincia Baní, segregada o separada de la provincia Trujillo junto al distrito municipal Nizao. La Ley N.º 750 promulgada el 1 de diciembre de 1944, cambia el nombre Baní por el de provincia José Trujillo Valdez. La Ley N.º 5685 del 29 de noviembre de 1961 cambia el nombre a la provincia Trujillo Valdez por Peravia.

La evolución territorial que han tenido la provincia y sus municipios a lo largo de su historia tiene como soporte las leyes que les dieron origen, mostradas a continuación:

FECHA CREACIÓN	N.º Ley	UNIDAD TERRITORIAL	NOMBRE
<b>23-11-1944</b>	<b>747</b>	<b>Provincia</b>	<b>Peravia</b>
24-07-1844	14+	Municipio	Baní
9-06-1845	40 c	Municipio	Baní
14-10-1991	23-91	Distrito municipal	Matanzas
15-10-1991	24-91	Distrito municipal	Villa Fundación
31-10-1991	28-91	Distrito municipal	Sabana Buey
24-07-1998	270-98	Distrito municipal	Paya
21-08-2001	144-01	Municipio	Villa Sombrero
31-12-2001	220-01	Municipio	El Carretón
30-07-2004	211-04	Municipio	Catalina
7-04-2006	151-06	Municipio	El Limonal
3-10-2006	372-06	Municipio	Las Barías
14-04-1988	28-88	Municipio	Nizao
2-07-1997	147-97	Municipio	Pizarrete
2-01-1998	22-98	Municipio	Santana

**Nota:** Las unidades territoriales que tienen dos asignaciones de leyes, fueron creadas mediante decreto o resolución, luego esta elevación se ratificó mediante ley constitucional.

**Simbología:** + Decreto  
c Constitución de la República

## Relieve

- Sistema montañoso: parte de la cordillera Central.
- Elevaciones: Monte Culo de Maco con 2,189 m.
- Lomas: Barbacoa con 1743 m, Piquito con 1,770 m, El Muñeco con 1,711 m, Loma de las Tablas, Los Ramones, El Mogote, Juan Soto, El Copey y La Tomasa.
- Llanura: parte de la llanura costera del Caribe, siendo el llano de Baní o de Peravia su zona geomorfológica más importante.
- Bahía: Las Calderas.

## Recursos mineros

Oro, plata, cobre, plomo, zinc, calizas, salinas, arcilla industrial y barita.

## Hidrografía

- Ríos: Baní, Nizao, que comparte con San Cristóbal; y el Ocoa, que comparte con la provincia Azua.
- Arroyos: Escondido, Los Cimarrones, Hondo, Mingo y Agusadera.
- Presas: Valdesia, Jigüey y Aguacate. Contraembalse Las Barías.

## Clima

Bosque seco y monte espinoso subtropical y montano húmedo, con temperatura aproximada a los 27.5 °C. La precipitación anual media es de 965.1 mm<sup>3</sup>.

## Áreas protegidas

Parque Nacional Dunas de Las Calderas y el Parque Nacional Juan Ulises García Bonelly.

División territorial de la provincia Peravia  
República Dominicana, 2015

Región	Provincia	Municipio	Distrito municipal	Sección	Barrio/paraje	Sub-barrio	Toponimia o Nombre
<b>05</b>	<b>17</b>	<b>00</b>	<b>00</b>	<b>00</b>	<b>000</b>	<b>00</b>	<b>Peravia</b>
05	17	01	00	00	000	00	Baní
<b>05</b>	<b>17</b>	<b>01</b>	<b>01</b>	<b>00</b>	<b>000</b>	<b>00</b>	<b>Baní</b>
<b>05</b>	<b>17</b>	<b>01</b>	<b>01</b>	<b>01</b>	<b>000</b>	<b>00</b>	<b>Baní (Zona urbana)</b>
05	17	01	01	01	001	00	Centro del Pueblo
05	17	01	01	01	001	01	Centro del Pueblo
05	17	01	01	01	001	02	Los Melones
05	17	01	01	01	001	03	Urbanización Anabel
05	17	01	01	01	001	04	La Jabilla
05	17	01	01	01	001	05	Urbanización Máximo Gómez
05	17	01	01	01	001	06	Los Morenos
05	17	01	01	01	001	07	El Parral
05	17	01	01	01	001	08	Urbanización Ribera del Sur
<b>05</b>	<b>17</b>	<b>01</b>	<b>01</b>	<b>01</b>	<b>002</b>	<b>00</b>	<b>30 de Mayo</b>
05	17	01	01	01	002	01	30 de Mayo
05	17	01	01	01	002	02	19 de Marzo
<b>05</b>	<b>17</b>	<b>01</b>	<b>01</b>	<b>01</b>	<b>003</b>	<b>00</b>	<b>Brisas de Guázuma</b>
05	17	01	01	01	003	01	Brisas de Guázuma
05	17	01	01	01	003	02	Altos de Guázuma
05	17	01	01	01	003	03	Brisas del Sur
<b>05</b>	<b>17</b>	<b>01</b>	<b>01</b>	<b>01</b>	<b>004</b>	<b>00</b>	<b>Los Cajulitos</b>
05	17	01	01	01	004	01	Los Cajulitos
<b>05</b>	<b>17</b>	<b>01</b>	<b>01</b>	<b>01</b>	<b>005</b>	<b>00</b>	<b>El Fundo</b>
05	17	01	01	01	005	01	El Fundo
<b>05</b>	<b>17</b>	<b>01</b>	<b>01</b>	<b>01</b>	<b>006</b>	<b>00</b>	<b>Pueblo Nuevo</b>
05	17	01	01	01	006	01	Pueblo Nuevo
05	17	01	01	01	006	02	24 de Abril
<b>05</b>	<b>17</b>	<b>01</b>	<b>01</b>	<b>01</b>	<b>007</b>	<b>00</b>	<b>El INVI</b>
05	17	01	01	01	007	01	El INVI
05	17	01	01	01	007	02	Los Tiburones
05	17	01	01	01	007	03	Las Arepas
<b>05</b>	<b>17</b>	<b>01</b>	<b>01</b>	<b>01</b>	<b>008</b>	<b>00</b>	<b>Santa Cruz</b>
05	17	01	01	01	008	01	Santa Cruz
<b>05</b>	<b>17</b>	<b>01</b>	<b>01</b>	<b>01</b>	<b>009</b>	<b>00</b>	<b>Villa Majeca</b>
05	17	01	01	01	009	01	Villa Majeca
05	17	01	01	01	009	02	Villa Carmen
05	17	01	01	01	009	03	El Meneo
05	17	01	01	01	009	04	Hoyo Prieto
<b>05</b>	<b>17</b>	<b>01</b>	<b>01</b>	<b>01</b>	<b>010</b>	<b>00</b>	<b>Los Pescadores</b>
05	17	01	01	01	010	01	Los Pescadores
05	17	01	01	01	010	02	Santa Elena
05	17	01	01	01	010	03	Residencial Claudia
05	17	01	01	01	010	04	Urbanización José del Carmen
<b>05</b>	<b>17</b>	<b>01</b>	<b>01</b>	<b>01</b>	<b>011</b>	<b>00</b>	<b>Las Marías</b>
05	17	01	01	01	011	01	Las Marías
05	17	01	01	01	011	02	Jardines del Sur
<b>05</b>	<b>17</b>	<b>01</b>	<b>01</b>	<b>01</b>	<b>012</b>	<b>00</b>	<b>Santa Rosa</b>
05	17	01	01	01	012	01	Santa Rosa
05	17	01	01	01	012	02	Los Robles
<b>05</b>	<b>17</b>	<b>01</b>	<b>01</b>	<b>01</b>	<b>013</b>	<b>00</b>	<b>Los Barrancones</b>
05	17	01	01	01	013	01	Los Barrancones
05	17	01	01	01	013	02	Villa David
05	17	01	01	01	013	03	Las 20 Casitas
05	17	01	01	01	013	04	Máximo Gómez
05	17	01	01	01	013	05	Villa La Colina
<b>05</b>	<b>17</b>	<b>01</b>	<b>01</b>	<b>01</b>	<b>014</b>	<b>00</b>	<b>Mejoramiento Social</b>
05	17	01	01	01	014	01	Mejoramiento Social
05	17	01	01	01	014	02	Los Cartones o María Carlita

Región	Provincia	Municipio	Distrito municipal	Sección	Barrio/paraje	Sub-barrio	Toponimia o Nombre
05	17	01	01	01	014	03	Residencial Los Agrónomos
<b>05</b>	<b>17</b>	<b>01</b>	<b>01</b>	<b>01</b>	<b>015</b>	<b>00</b>	<b>El Fundo (Mirador Norte)</b>
05	17	01	01	01	015	01	El Fundo (Mirador Norte)
05	17	01	01	01	015	02	El Padre
05	17	01	01	01	015	03	Los Cayuquitos
<b>05</b>	<b>17</b>	<b>01</b>	<b>01</b>	<b>01</b>	<b>016</b>	<b>00</b>	<b>La Saona</b>
05	17	01	01	01	016	01	La Saona
<b>05</b>	<b>17</b>	<b>01</b>	<b>01</b>	<b>01</b>	<b>017</b>	<b>00</b>	<b>El Maní</b>
05	17	01	01	01	017	01	El Maní
05	17	01	01	01	017	02	El Sifoncito
<b>05</b>	<b>17</b>	<b>01</b>	<b>01</b>	<b>01</b>	<b>018</b>	<b>00</b>	<b>El Llano</b>
05	17	01	01	01	018	01	El Llano
05	17	01	01	01	018	02	Urbanización Erneisa
05	17	01	01	01	018	03	Urbanización Villa Real I y II
05	17	01	01	01	018	04	Urbanización Los Maestros
<b>05</b>	<b>17</b>	<b>01</b>	<b>01</b>	<b>01</b>	<b>019</b>	<b>00</b>	<b>Urbanización María del Carmen</b>
05	17	01	01	01	019	01	Urbanización María del Carmen
<b>05</b>	<b>17</b>	<b>01</b>	<b>01</b>	<b>01</b>	<b>020</b>	<b>00</b>	<b>Urbanización Palo Alto</b>
05	17	01	01	01	020	01	Urbanización Palo Alto
05	17	01	01	01	020	02	Residencial Luz María
<b>05</b>	<b>17</b>	<b>01</b>	<b>01</b>	<b>01</b>	<b>021</b>	<b>00</b>	<b>Urbanización Brisas del Canal</b>
05	17	01	01	01	021	01	Urbanización Brisas del Canal
05	17	01	01	01	021	02	Urbanización Brisas del Canal II
05	17	01	01	01	021	03	Hermanos Serret
<b>05</b>	<b>17</b>	<b>01</b>	<b>01</b>	<b>01</b>	<b>022</b>	<b>00</b>	<b>Urbanización Valera Guzmán</b>
05	17	01	01	01	022	01	Urbanización Valera Guzmán
05	17	01	01	01	022	02	Hermanos Medina
05	17	01	01	01	022	03	Urbanización Costa Sur
05	17	01	01	01	022	04	Residencial Margarita
<b>05</b>	<b>17</b>	<b>01</b>	<b>01</b>	<b>01</b>	<b>023</b>	<b>00</b>	<b>Boca Canasta</b>
05	17	01	01	01	023	01	Boca Canasta
05	17	01	01	01	023	02	Villas Country Club
05	17	01	01	01	023	03	Nuevo Milenium
<b>05</b>	<b>17</b>	<b>01</b>	<b>01</b>	<b>02</b>	<b>000</b>	<b>00</b>	<b>Boca Canasta</b>
05	17	01	01	02	001	00	Boca Canasta
05	17	01	01	02	002	00	Corbanal
05	17	01	01	02	003	00	Los Almendros
<b>05</b>	<b>17</b>	<b>01</b>	<b>01</b>	<b>03</b>	<b>000</b>	<b>00</b>	<b>Las Calderas</b>
05	17	01	01	03	001	00	Las Salinas
05	17	01	01	03	002	00	Las Calderas
<b>05</b>	<b>17</b>	<b>01</b>	<b>01</b>	<b>04</b>	<b>000</b>	<b>00</b>	<b>El Cañafístol</b>
05	17	01	01	04	001	00	Cañafístol
<b>05</b>	<b>17</b>	<b>01</b>	<b>01</b>	<b>05</b>	<b>000</b>	<b>00</b>	<b>Los Cateyes</b>
05	17	01	01	05	001	00	Monte Bonito
05	17	01	01	05	002	00	Los Cateyes
05	17	01	01	05	003	00	Monteada de Javier
05	17	01	01	05	004	00	Hoyo Nuevo
05	17	01	01	05	005	00	La Manaclas
05	17	01	01	05	006	00	Los Fondos de Jigüey
05	17	01	01	05	007	00	El Aguacate
05	17	01	01	05	008	00	Los Jobs
05	17	01	01	05	009	00	La Malanga
05	17	01	01	05	010	00	La Cabirma
05	17	01	01	05	011	00	Las Palmas
05	17	01	01	05	012	00	La Telanza
05	17	01	01	05	013	00	Calderón
05	17	01	01	05	014	00	La Guama
<b>05</b>	<b>17</b>	<b>01</b>	<b>01</b>	<b>06</b>	<b>000</b>	<b>00</b>	<b>Fundación de Peravia</b>
05	17	01	01	06	001	00	Fundación de Peravia
05	17	01	01	06	002	00	Peravia

Región	Provincia	Municipio	Distrito municipal	Sección	Barrio/paraje	Sub-barrio	Toponimia o Nombre
<b>05</b>	<b>17</b>	<b>01</b>	<b>01</b>	<b>07</b>	<b>000</b>	<b>00</b>	<b>Honduras</b>
05	17	01	01	07	001	00	Honduras
05	17	01	01	07	002	00	El Matadero
05	17	01	01	07	003	00	El Montazo
05	17	01	01	07	004	00	Firme en Medio
05	17	01	01	07	005	00	La Mala Pasada
05	17	01	01	07	006	00	El Hoyo
05	17	01	01	07	007	00	La Cuaba
05	17	01	01	07	008	00	El Bañadero
05	17	01	01	07	009	00	Los Naranjales
05	17	01	01	07	010	00	El Embalsadero o Sabana Roble
05	17	01	01	07	011	00	Sabina
05	17	01	01	07	012	00	Los Cedros
05	17	01	01	07	013	00	La Botija
05	17	01	01	07	014	00	Los Ranchos
05	17	01	01	07	015	00	La Tayota
05	17	01	01	07	016	00	Segundo Río
<b>05</b>	<b>17</b>	<b>01</b>	<b>01</b>	<b>08</b>	<b>000</b>	<b>00</b>	<b>Río Arriba</b>
05	17	01	01	08	001	00	Río Arriba
05	17	01	01	08	002	00	La Vuelta de La Barranca
05	17	01	01	08	003	00	Los Guatapanales
05	17	01	01	08	004	00	La Lana
05	17	01	01	08	005	00	El Almirante
05	17	01	01	08	006	00	Montero
05	17	01	01	08	007	00	Arroyo Seco
05	17	01	01	08	008	00	Agua Clara
05	17	01	01	08	009	00	El Alto de los Papita
05	17	01	01	08	010	00	El Alto de los Gabriela
05	17	01	01	08	011	00	La Altagracia
05	17	01	01	08	012	00	El Ojo de Agua
05	17	01	01	08	013	00	Portezuelo
05	17	01	01	08	014	00	El Genaré
05	17	01	01	08	015	00	La Gina
05	17	01	01	08	016	00	El Copey (Arroyo Salado)
05	17	01	01	08	017	00	Los Ramones
05	17	01	01	08	018	00	El Agua del Limón
05	17	01	01	08	019	00	El Bejuca
05	17	01	01	08	020	00	Los Naranjos
05	17	01	01	08	021	00	Barranca Colorá
05	17	01	01	08	022	00	La Jobita o La Jubita
05	17	01	01	08	023	00	La Mora
<b>05</b>	<b>17</b>	<b>01</b>	<b>01</b>	<b>09</b>	<b>000</b>	<b>00</b>	<b>El Llano</b>
05	17	01	01	09	001	00	El Llano
<b>05</b>	<b>17</b>	<b>01</b>	<b>01</b>	<b>10</b>	<b>000</b>	<b>00</b>	<b>La Montería</b>
05	17	01	01	10	001	00	El Manaclar
05	17	01	01	10	002	00	El Naranjal
05	17	01	01	10	003	00	Hoyo Sánchez
05	17	01	01	10	004	00	Sabana Indio
05	17	01	01	10	005	00	La Montería
05	17	01	01	10	006	00	Los Yaguarizos
05	17	01	01	10	007	00	La Majagua
05	17	01	01	10	008	00	Las Auyamas
05	17	01	01	10	009	00	Cabeza de Toro
05	17	01	01	10	010	00	La Piedra
05	17	01	01	10	011	00	La Tuna
05	17	01	01	10	012	00	La Ciénaga
<b>05</b>	<b>17</b>	<b>01</b>	<b>01</b>	<b>11</b>	<b>000</b>	<b>00</b>	<b>Monte Llano</b>
05	17	01	01	11	001	00	La Lechuza
05	17	01	01	11	002	00	El Caimito
05	17	01	01	11	003	00	Monte Llano

Región	Provincia	Municipio	Distrito municipal	Sección	Barrio/paraje	Sub-barrio	Toponimia o Nombre
05	17	01	01	11	004	00	Rancho de Matos
05	17	01	01	11	005	00	El Toro
05	17	01	01	11	006	00	El Aguacate
05	17	01	01	11	007	00	Sonador
<b>05</b>	<b>17</b>	<b>01</b>	<b>01</b>	<b>12</b>	<b>000</b>	<b>00</b>	<b>El Recodo</b>
05	17	01	01	12	001	00	El Recodo
05	17	01	01	12	002	00	El Barro
05	17	01	01	12	003	00	Monte del Maniel
05	17	01	01	12	004	00	Cerro Prieto
05	17	01	01	12	005	00	Las Yayas
05	17	01	01	12	006	00	Bartolo
05	17	01	01	12	007	00	El Salto
05	17	01	01	12	008	00	La Perdiz
05	17	01	01	12	009	00	El Picao
05	17	01	01	12	010	00	Loma Los Pinos
05	17	01	01	12	011	00	La Yayita
05	17	01	01	12	012	00	La Uvita
05	17	01	01	12	013	00	Rancho Agustín
05	17	01	01	12	014	00	Cañada Honda
05	17	01	01	12	015	00	El Riíto
05	17	01	01	12	016	00	El Mamey
05	17	01	01	12	017	00	Cañaverál
05	17	01	01	12	018	00	El Rincón
<b>05</b>	<b>17</b>	<b>01</b>	<b>01</b>	<b>13</b>	<b>000</b>	<b>00</b>	<b>Valdesia</b>
05	17	01	01	13	001	00	Caminero
05	17	01	01	13	002	00	La Laguna
05	17	01	01	13	003	00	El Montazo
05	17	01	01	13	004	00	Valdesia
05	17	01	01	13	005	00	Arroyo Blanco
05	17	01	01	13	006	00	Los Ramones
05	17	01	01	13	007	00	La Bejuquera
05	17	01	01	13	008	00	Ermitaño
05	17	01	01	13	009	00	Los Rodríguez
05	17	01	01	13	010	00	El Hoyito
05	17	01	01	13	011	00	Buena Vista
05	17	01	01	13	012	00	La Cuaba o Cubana
05	17	01	01	13	013	00	Palo Bonito
<b>05</b>	<b>17</b>	<b>01</b>	<b>01</b>	<b>14</b>	<b>000</b>	<b>00</b>	<b>Villa Güera</b>
05	17	01	01	14	001	00	Villa Güera
05	17	01	01	14	002	00	El Fundo
05	17	01	01	14	003	00	Boca de Güera
05	17	01	01	14	004	00	Los Estamos
<b>05</b>	<b>17</b>	<b>01</b>	<b>02</b>	<b>00</b>	<b>000</b>	<b>00</b>	<b>Matanzas (DM)</b>
<b>05</b>	<b>17</b>	<b>01</b>	<b>02</b>	<b>01</b>	<b>000</b>	<b>00</b>	<b>Matanzas (Zona urbana)</b>
<b>05</b>	<b>17</b>	<b>01</b>	<b>02</b>	<b>01</b>	<b>001</b>	<b>00</b>	<b>Matanzas Arriba</b>
05	17	01	02	01	001	01	Matanzas Arriba
05	17	01	02	01	001	02	Santo Domingo
05	17	01	02	01	001	03	Ana Lucila I
05	17	01	02	01	001	04	Carrucho
<b>05</b>	<b>17</b>	<b>01</b>	<b>02</b>	<b>01</b>	<b>002</b>	<b>00</b>	<b>Matanzas Abajo</b>
05	17	01	02	01	002	01	Matanzas Abajo
05	17	01	02	01	002	02	Máximo Gómez
05	17	01	02	01	002	03	El Coco
05	17	01	02	01	002	04	Las Casitas
05	17	01	02	01	002	05	Alto de Las Flores
05	17	01	02	01	002	06	Luis María Martínez
<b>05</b>	<b>17</b>	<b>01</b>	<b>02</b>	<b>01</b>	<b>003</b>	<b>00</b>	<b>Ana Lucila II</b>
05	17	01	02	01	003	01	Ana Lucila II

Región	Provincia	Municipio	Distrito municipal	Sección	Barrio/paraje	Sub-barrio	Toponimia o Nombre
05	17	01	02	01	004	00	Los Jobos
05	17	01	02	01	004	01	Los Jobos
05	17	01	02	01	005	00	Matanzas Rural
05	17	01	02	01	005	01	Matanzas Rural
05	17	01	02	02	000	00	Arroyo Hondo
05	17	01	02	02	001	00	Arroyo Hondo
05	17	01	02	03	000	00	Quijá Quieta
05	17	01	02	03	001	00	Quijá Quieta
05	17	01	02	04	000	00	Las Tablas
05	17	01	02	04	001	00	Las Tablas
05	17	01	02	05	000	00	Galión (Galeón)
05	17	01	02	05	001	00	Galión (Galeón)
05	17	01	02	05	002	00	Las Calabazas
05	17	01	02	05	003	00	Angostura
05	17	01	02	06	000	00	San José
05	17	01	02	06	001	00	San José
05	17	01	02	06	002	00	Los Rieles
05	17	01	02	06	003	00	Hato Fino
05	17	01	02	07	000	00	Los Tumbaos
05	17	01	02	07	001	00	Agusadera
05	17	01	02	07	002	00	Los Tumbaos
05	17	01	03	00	000	00	Villa Fundación (DM)
05	17	01	03	01	000	00	Villa Fundación (Zona urbana)
05	17	01	03	01	001	00	Centro del Pueblo
05	17	01	03	01	001	01	Centro del Pueblo
05	17	01	03	01	001	02	La Rotonda
05	17	01	03	01	001	03	Francisco del Rosario Sánchez
05	17	01	03	01	001	04	Juan Pablo Duarte
05	17	01	03	01	001	05	José Francisco Peña Gómez
05	17	01	03	01	001	06	Cañada Linda
05	17	01	03	01	002	00	El Millón
05	17	01	03	01	002	01	El Millón
05	17	01	03	01	002	02	Villa Rosa
05	17	01	03	01	003	00	La Cuesta
05	17	01	03	01	003	01	La Cuesta
05	17	01	03	01	003	02	La Granja
05	17	01	03	02	000	00	Las Carreras
05	17	01	03	02	001	00	El Abey
05	17	01	03	02	002	00	Las Mallitas (Las Bocainas)
05	17	01	03	02	003	00	Las Carreras
05	17	01	03	02	004	00	El Cruce de Ocoa
05	17	01	03	02	005	00	El Rastrillo
05	17	01	03	02	006	00	Monte Mamón
05	17	01	03	02	007	00	Cerrito Limón
05	17	01	03	02	008	00	Cañada Arriba
05	17	01	03	02	009	00	Escondido
05	17	01	03	03	000	00	Los Ranchitos
05	17	01	03	03	001	00	Los Ranchitos
05	17	01	04	00	000	00	Sabana Buey (DM)
05	17	01	04	01	000	00	Sabana Buey (Zona urbana)
05	17	01	04	01	001	00	Centro del Pueblo
05	17	01	04	01	001	01	Centro del Pueblo
05	17	01	04	01	002	00	Nuevo
05	17	01	04	01	002	01	Nuevo
05	17	01	04	02	000	00	El Palmarito
05	17	01	04	02	001	00	El Palmarito
05	17	01	04	02	002	00	Sabana de La Cruz
05	17	01	04	03	000	00	Sabana Buey
05	17	01	04	03	001	00	Sabana Buey



Región	Provincia	Municipio	Distrito municipal	Sección	Barrio/paraje	Sub-barrio	Toponimia o Nombre
<b>05</b>	<b>17</b>	<b>01</b>	<b>05</b>	<b>00</b>	<b>000</b>	<b>00</b>	<b>Paya (DM)</b>
<b>05</b>	<b>17</b>	<b>01</b>	<b>05</b>	<b>01</b>	<b>000</b>	<b>00</b>	<b>Paya (Zona urbana)</b>
<b>05</b>	<b>17</b>	<b>01</b>	<b>05</b>	<b>01</b>	<b>001</b>	<b>00</b>	<b>Paya Arriba</b>
05	17	01	05	01	001	01	Paya Arriba
05	17	01	05	01	001	02	Saona
05	17	01	05	01	001	03	Jarro Sucio
05	17	01	05	01	001	04	El Rincón
05	17	01	05	01	001	05	Las Margaritas
05	17	01	05	01	001	06	Urbanización El Tanque
05	17	01	05	01	001	07	El Manguito
05	17	01	05	01	001	08	La Berma
<b>05</b>	<b>17</b>	<b>01</b>	<b>05</b>	<b>01</b>	<b>002</b>	<b>00</b>	<b>Paya en Medio</b>
05	17	01	05	01	002	01	Paya en Medio
05	17	01	05	01	002	02	Centro del Pueblo
<b>05</b>	<b>17</b>	<b>01</b>	<b>05</b>	<b>01</b>	<b>003</b>	<b>00</b>	<b>Paya Abajo</b>
05	17	01	05	01	003	01	Paya Abajo
05	17	01	05	01	003	02	Las Cañitas
<b>05</b>	<b>17</b>	<b>01</b>	<b>05</b>	<b>01</b>	<b>004</b>	<b>00</b>	<b>Los Quemados</b>
05	17	01	05	01	004	01	Los Quemados
<b>05</b>	<b>17</b>	<b>01</b>	<b>05</b>	<b>02</b>	<b>000</b>	<b>00</b>	<b>Escondido</b>
05	17	01	05	02	001	00	Escondido
05	17	01	05	02	002	00	Las Bayonas
05	17	01	05	02	003	00	La Javilla
<b>05</b>	<b>17</b>	<b>01</b>	<b>05</b>	<b>03</b>	<b>000</b>	<b>00</b>	<b>Mata Gorda</b>
05	17	01	05	03	001	00	Mata Gorda
05	17	01	05	03	002	00	Sabana Chiquita
<b>05</b>	<b>17</b>	<b>01</b>	<b>05</b>	<b>04</b>	<b>000</b>	<b>00</b>	<b>Paya Rural</b>
05	17	01	05	04	001	00	Paya Rural
05	17	01	05	04	002	00	Sabana Jovero
05	17	01	05	04	003	00	Ojo de Agua
05	17	01	05	04	004	00	La Vereda
05	17	01	05	04	005	00	El Voladero
05	17	01	05	04	006	00	Agua Mala
05	17	01	05	04	007	00	El Retiro
<b>05</b>	<b>17</b>	<b>01</b>	<b>06</b>	<b>00</b>	<b>000</b>	<b>00</b>	<b>Villa Sombrero (DM)</b>
<b>05</b>	<b>17</b>	<b>01</b>	<b>06</b>	<b>01</b>	<b>000</b>	<b>00</b>	<b>Villa Sombrero (Zona urbana)</b>
<b>05</b>	<b>17</b>	<b>01</b>	<b>06</b>	<b>01</b>	<b>001</b>	<b>00</b>	<b>El Pozo</b>
05	17	01	06	01	001	01	El Pozo
<b>05</b>	<b>17</b>	<b>01</b>	<b>06</b>	<b>01</b>	<b>002</b>	<b>00</b>	<b>Ocoa</b>
05	17	01	06	01	002	01	Ocoa
<b>05</b>	<b>17</b>	<b>01</b>	<b>06</b>	<b>01</b>	<b>003</b>	<b>00</b>	<b>Naco</b>
05	17	01	06	01	003	01	Naco
<b>05</b>	<b>17</b>	<b>01</b>	<b>06</b>	<b>01</b>	<b>004</b>	<b>00</b>	<b>El Brisal</b>
05	17	01	06	01	004	01	El Brisal
<b>05</b>	<b>17</b>	<b>01</b>	<b>06</b>	<b>01</b>	<b>005</b>	<b>00</b>	<b>La Altagracia (Ramoncito)</b>
05	17	01	06	01	005	01	La Altagracia (Ramoncito)
<b>05</b>	<b>17</b>	<b>01</b>	<b>06</b>	<b>01</b>	<b>006</b>	<b>00</b>	<b>Urbanización Karina</b>
05	17	01	06	01	006	01	Urbanización Karina
<b>05</b>	<b>17</b>	<b>01</b>	<b>06</b>	<b>01</b>	<b>007</b>	<b>00</b>	<b>Papatino (Villa Luz)</b>
05	17	01	06	01	007	01	Papatino (Villa Luz)
<b>05</b>	<b>17</b>	<b>01</b>	<b>06</b>	<b>01</b>	<b>008</b>	<b>00</b>	<b>Urbanización Saona</b>
05	17	01	06	01	008	01	Urbanización Saona
<b>05</b>	<b>17</b>	<b>01</b>	<b>06</b>	<b>01</b>	<b>009</b>	<b>00</b>	<b>Las Casitas</b>
05	17	01	06	01	009	01	Las Casitas
<b>05</b>	<b>17</b>	<b>01</b>	<b>06</b>	<b>01</b>	<b>010</b>	<b>00</b>	<b>Los Cartones</b>
05	17	01	06	01	010	01	Los Cartones
<b>05</b>	<b>17</b>	<b>01</b>	<b>06</b>	<b>01</b>	<b>011</b>	<b>00</b>	<b>Urbanización Patria Minerva</b>
05	17	01	06	01	011	01	Urbanización Patria Minerva
<b>05</b>	<b>17</b>	<b>01</b>	<b>06</b>	<b>01</b>	<b>012</b>	<b>00</b>	<b>Marcial Peña</b>
05	17	01	06	01	012	01	Marcial Peña

Región	Provincia	Municipio	Distrito municipal	Sección	Barrio/paraje	Sub-barrio	Toponimia o Nombre
05	17	01	06	01	013	00	Guayacanes
05	17	01	06	01	013	01	Guayacanes
05	17	01	06	01	013	02	Los Alberto
05	17	01	06	01	013	03	Los Robles
05	17	01	06	01	013	04	Las Flores
05	17	01	06	01	014	00	<b>Pueblo Nuevo</b>
05	17	01	06	01	014	01	Pueblo Nuevo
05	17	01	06	01	014	02	Guatapaná
05	17	01	06	01	015	00	<b>Mamá Gina</b>
05	17	01	06	01	015	01	Mamá Gina
05	17	01	06	01	015	02	Las Arepas
05	17	01	06	02	000	00	<b>Villa Sombrero Rural</b>
05	17	01	06	02	001	00	El Jobo
05	17	01	06	02	002	00	La Raqueta
05	17	01	07	00	000	00	<b>El Carretón (DM)</b>
05	17	01	07	01	000	00	<b>El Carretón (Zona urbana)</b>
05	17	01	07	01	001	00	<b>Carretón</b>
05	17	01	07	01	001	01	Carretón
05	17	01	07	02	000	00	<b>El Carretón</b>
05	17	01	07	02	001	00	Sabana Larga
05	17	01	07	02	002	00	El Guano
05	17	01	07	02	003	00	Los Mayales
05	17	01	07	02	004	00	Los Pinos
05	17	01	07	02	005	00	La Loma del Chivo
05	17	01	07	02	006	00	La Clínica
05	17	01	07	02	007	00	Arroyo Mingo
05	17	01	08	00	000	00	<b>Catalina (DM)</b>
05	17	01	08	01	000	00	<b>Catalina (Zona urbana)</b>
05	17	01	08	01	001	00	<b>Catalina</b>
05	17	01	08	01	001	01	Catalina
05	17	01	08	02	000	00	<b>Catalina</b>
05	17	01	08	02	001	00	Batey la Noria
05	17	01	08	02	002	00	San José
05	17	01	08	02	003	00	Carretalina
05	17	01	08	02	004	00	La Delicia
05	17	01	08	02	005	00	Colonia Catalina
05	17	01	09	00	000	00	<b>El Limonal (DM)</b>
05	17	01	09	01	000	00	<b>El Limonal (Zona urbana)</b>
05	17	01	09	01	001	00	<b>Limonal</b>
05	17	01	09	01	001	01	Limonal
05	17	01	09	01	002	00	<b>Alto del Limonal</b>
05	17	01	09	01	002	01	Alto del Limonal
05	17	01	09	01	003	00	<b>Los Campeches</b>
05	17	01	09	01	003	01	Los Campeches
05	17	01	09	01	004	00	<b>Los Cajulitos</b>
05	17	01	09	01	004	01	Los Cajulitos
05	17	01	09	01	005	00	<b>Las Flores</b>
05	17	01	09	01	005	01	Las Flores
05	17	01	09	01	006	00	<b>La Cachimba</b>
05	17	01	09	01	006	01	La Cachimba
05	17	01	09	01	007	00	<b>Los Acostados</b>
05	17	01	09	01	007	01	Los Acostados
05	17	01	09	02	000	00	<b>La Iguana</b>
05	17	01	09	02	001	00	La Iguana
05	17	01	09	02	002	00	Palo Bonito
05	17	01	09	02	003	00	Iguana Arriba
05	17	01	09	02	004	00	Iguana Abajo
05	17	01	09	02	005	00	Corte Nuevo
05	17	01	09	02	006	00	Los Córbanos
05	17	01	09	02	007	00	Las Lagunas

Región	Provincia	Municipio	Distrito municipal	Sección	Barrio/paraje	Sub-barrio	Toponimia o Nombre
05	17	01	09	02	008	00	La Rinconada
05	17	01	09	02	009	00	Rinconcito
05	17	01	09	02	010	00	La Manaclita
<b>05</b>	<b>17</b>	<b>01</b>	<b>09</b>	<b>03</b>	<b>000</b>	<b>00</b>	<b>La Cabria</b>
05	17	01	09	03	001	00	La Cabria
05	17	01	09	03	002	00	La Vereda
<b>05</b>	<b>17</b>	<b>01</b>	<b>09</b>	<b>04</b>	<b>000</b>	<b>00</b>	<b>Arroyo Salado</b>
05	17	01	09	04	001	00	Arroyo Salado
05	17	01	09	04	002	00	Las Yaguas
05	17	01	09	04	003	00	La Palma Herrada
05	17	01	09	04	004	00	El Desecho
05	17	01	09	04	005	00	Cañada de los Puercos
<b>05</b>	<b>17</b>	<b>01</b>	<b>09</b>	<b>05</b>	<b>000</b>	<b>00</b>	<b>Los Jobitos</b>
05	17	01	09	05	001	00	Los Jobitos
05	17	01	09	05	002	00	Los Guanábanos
05	17	01	09	05	003	00	Buena Vista
05	17	01	09	05	004	00	Cañada Grande
<b>05</b>	<b>17</b>	<b>01</b>	<b>10</b>	<b>00</b>	<b>000</b>	<b>00</b>	<b>Las Barías (DM)</b>
<b>05</b>	<b>17</b>	<b>01</b>	<b>10</b>	<b>01</b>	<b>000</b>	<b>00</b>	<b>Las Barías (Zona urbana)</b>
<b>05</b>	<b>17</b>	<b>01</b>	<b>10</b>	<b>01</b>	<b>001</b>	<b>00</b>	<b>Las Barías</b>
05	17	01	10	01	001	01	Las Barías
<b>05</b>	<b>17</b>	<b>01</b>	<b>10</b>	<b>02</b>	<b>000</b>	<b>00</b>	<b>El Roblegar</b>
05	17	01	10	02	001	00	El Roblegar
05	17	01	10	02	002	00	Contraembalse
05	17	01	10	02	003	00	Cruz de Marcos
05	17	01	10	02	004	00	Arroyo Hondo
05	17	01	10	02	005	00	Arroyo Canoa
05	17	01	10	02	006	00	Loma del Guano
05	17	01	10	02	007	00	Cañada Prieta
05	17	01	10	02	008	00	Arroyo Mingo
05	17	01	10	02	009	00	Los Sitios de Juan Decena
<b>05</b>	<b>17</b>	<b>02</b>	<b>00</b>	<b>00</b>	<b>000</b>	<b>00</b>	<b>Nizao</b>
<b>05</b>	<b>17</b>	<b>02</b>	<b>01</b>	<b>00</b>	<b>000</b>	<b>00</b>	<b>Nizao</b>
<b>05</b>	<b>17</b>	<b>02</b>	<b>01</b>	<b>01</b>	<b>000</b>	<b>00</b>	<b>Nizao (Zona urbana)</b>
<b>05</b>	<b>17</b>	<b>02</b>	<b>01</b>	<b>01</b>	<b>001</b>	<b>00</b>	<b>Media Blanca</b>
05	17	02	01	01	001	01	Media Blanca
<b>05</b>	<b>17</b>	<b>02</b>	<b>01</b>	<b>01</b>	<b>002</b>	<b>00</b>	<b>Centro del Pueblo</b>
05	17	02	01	01	002	01	Centro del Pueblo
<b>05</b>	<b>17</b>	<b>02</b>	<b>01</b>	<b>01</b>	<b>003</b>	<b>00</b>	<b>Zapotal</b>
05	17	02	01	01	003	01	Zapotal
<b>05</b>	<b>17</b>	<b>02</b>	<b>01</b>	<b>01</b>	<b>004</b>	<b>00</b>	<b>Maco Verde</b>
05	17	02	01	01	004	01	Maco Verde
<b>05</b>	<b>17</b>	<b>02</b>	<b>01</b>	<b>01</b>	<b>005</b>	<b>00</b>	<b>Ciudad Nueva</b>
05	17	02	01	01	005	01	Ciudad Nueva
<b>05</b>	<b>17</b>	<b>02</b>	<b>01</b>	<b>01</b>	<b>006</b>	<b>00</b>	<b>Las Mercedes</b>
05	17	02	01	01	006	01	Las Mercedes
<b>05</b>	<b>17</b>	<b>02</b>	<b>01</b>	<b>02</b>	<b>000</b>	<b>00</b>	<b>Don Gregorio</b>
05	17	02	01	02	001	00	Don Gregorio
05	17	02	01	02	002	00	Los Salados
05	17	02	01	02	003	00	Alto de La Estancia
<b>05</b>	<b>17</b>	<b>02</b>	<b>02</b>	<b>00</b>	<b>000</b>	<b>00</b>	<b>Pizarrete (DM)</b>
<b>05</b>	<b>17</b>	<b>02</b>	<b>02</b>	<b>01</b>	<b>000</b>	<b>00</b>	<b>Pizarrete (Zona urbana)</b>
<b>05</b>	<b>17</b>	<b>02</b>	<b>02</b>	<b>01</b>	<b>001</b>	<b>00</b>	<b>Centro del Pueblo</b>
05	17	02	02	01	001	01	Centro del Pueblo
05	17	02	02	01	001	02	Pizarrete Arriba
05	17	02	02	01	001	03	Los Puello
<b>05</b>	<b>17</b>	<b>02</b>	<b>02</b>	<b>01</b>	<b>002</b>	<b>00</b>	<b>Brisas del Canal</b>
05	17	02	02	01	002	01	Brisas del Canal
05	17	02	02	01	002	02	Blanco Mateo
<b>05</b>	<b>17</b>	<b>02</b>	<b>02</b>	<b>01</b>	<b>003</b>	<b>00</b>	<b>Sabana Abajo</b>
05	17	02	02	01	003	01	Sabana Abajo

Región	Provincia	Municipio	Distrito municipal	Sección	Barrio/paraje	Sub-barrio	Toponimia o Nombre
05	17	02	02	01	004	00	Los Martínez
05	17	02	02	01	004	01	Los Martínez
05	17	02	02	01	005	00	Los Nina
05	17	02	02	01	005	01	Los Nina
05	17	02	02	02	000	00	Gualey
05	17	02	02	02	001	00	Gualey
05	17	02	02	02	002	00	Los Roche
05	17	02	02	02	003	00	Compuerta de Lico
05	17	02	03	00	000	00	Santana (DM)
05	17	02	03	01	000	00	Santana (Zona urbana)
05	17	02	03	01	001	00	Santana Arriba
05	17	02	03	01	001	01	Santana Arriba
05	17	02	03	01	001	02	Los Piantini
05	17	02	03	01	001	03	Los Cocos
05	17	02	03	01	001	04	Las Barías
05	17	02	03	01	002	00	Buenas Nuevas
05	17	02	03	01	002	01	Buenas Nuevas
05	17	02	03	01	002	02	La Cerca
05	17	02	03	01	002	03	Cenaci
05	17	02	03	01	002	04	Brisas del Río
05	17	02	03	01	003	00	Batey María Consuelo
05	17	02	03	01	003	01	Batey María Consuelo
05	17	02	03	01	003	02	El Quilombo
05	17	02	03	01	004	00	Santana Abajo
05	17	02	03	01	004	01	Las Flores
05	17	02	03	01	004	02	San Antonio
05	17	02	03	01	004	03	Los Jardines
05	17	02	03	01	005	00	Los Lora o Los Lara
05	17	02	03	01	005	01	Los Lora o Los Lara
05	17	02	03	01	005	02	Cruce de Nizao
05	17	02	03	01	006	00	Lucas Díaz
05	17	02	03	01	006	01	Lucas Díaz
05	17	02	03	01	007	00	Lindo
05	17	02	03	01	007	01	Lindo
05	17	02	03	02	000	00	Lucas Díaz
05	17	02	03	02	001	00	Ramón Chalas
05	17	02	03	02	002	00	Boca del Arroyo
05	17	02	03	02	003	00	Barrio Lindo
05	17	02	03	02	004	00	La Estancia
05	17	02	03	02	005	00	María Consuelo
05	17	02	03	03	000	00	Yiyo Gómez
05	17	02	03	03	001	00	Yiyo Gómez
05	17	02	03	03	002	00	Alto de los Melones
05	17	02	03	03	003	00	Los Franco

**Leyenda:**

Simbología	Categoría
	Provincia
	Municipio general
	Municipio
	Distrito Municipal (DM)
	Nombre de zona urbana
	Sección rural
(S. D.)	Sin delimitar el área territorial

**Nota:**

- 1: El Municipio general, comprende al área territorial del municipio con sus respectivos distritos municipales.
- 2: El Municipio, comprende al área territorial que circunscribe al municipio y se identifica en el tercer par de códigos con el 01.



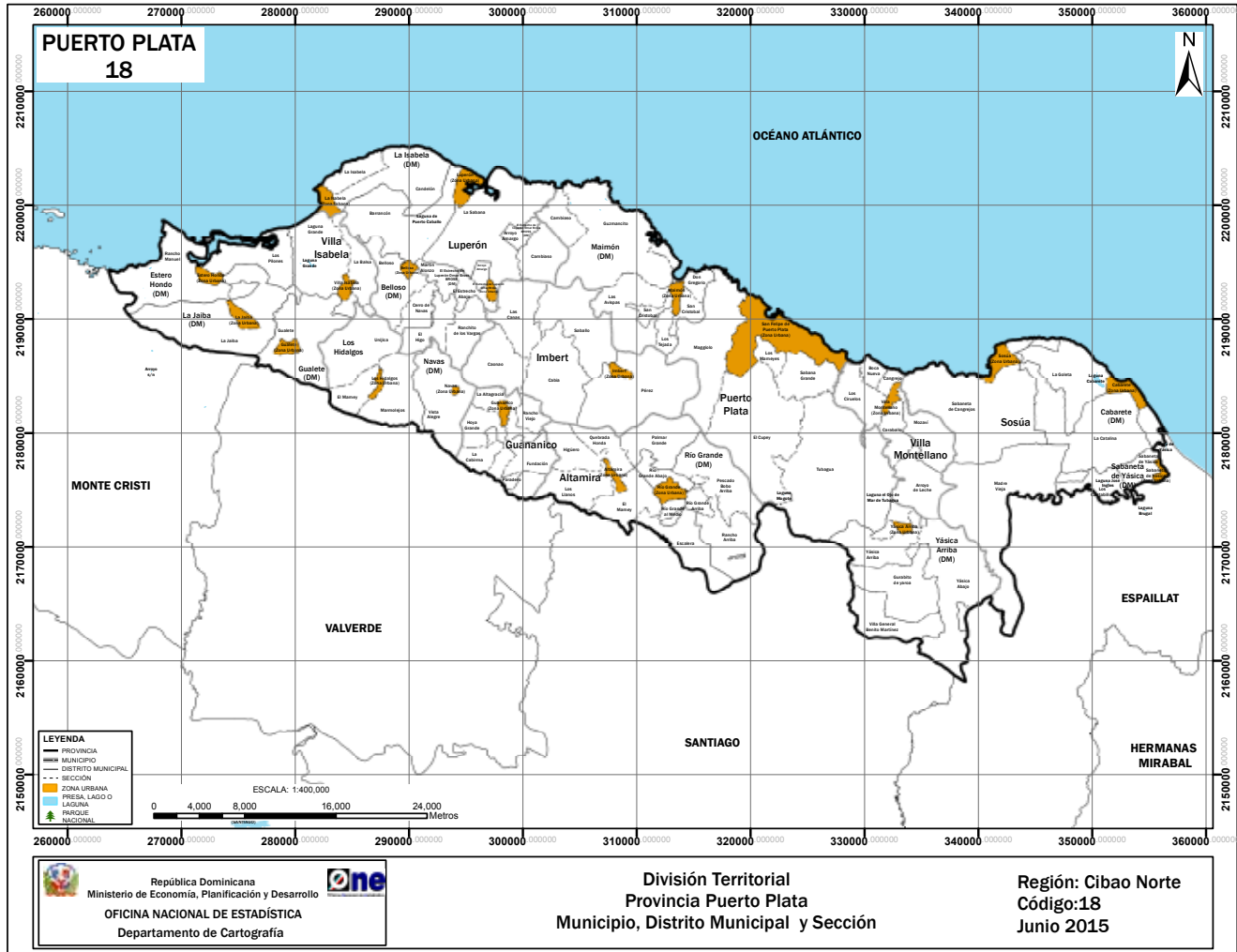
---


# PUERTO PLATA



18

---




 República Dominicana  
 Ministerio de Economía, Planificación y Desarrollo  
**OFICINA NACIONAL DE ESTADÍSTICA**  
 Departamento de Cartografía

División Territorial  
 Provincia Puerto Plata  
 Municipio, Distrito Municipal y Sección

Región: Cibao Norte  
 Código:18  
 Junio 2015

# PUERTO PLATA

## Ubicación geográfica

La provincia Puerto Plata está situada en la región Cibao Norte; su común cabecera es el municipio Puerto Plata. Limita al norte con el océano Atlántico, al este con la provincia Espaillat, al sur con las provincias Santiago y Valverde y al oeste con la provincia Monte Cristi. Sus coordenadas geográficas son 19° 45' latitud norte y 70° 45' longitud oeste.

## Extensión territorial

1805.63 km<sup>2</sup>.

## Población (Censo 2010)

321,597 habitantes.

## Densidad poblacional

178 hab/km<sup>2</sup>.

## División territorial política

Es la provincia número 18. Constituida por 9 municipios, 12 distritos municipales, 70 secciones, 556 parajes, 91 barrios, 173 sub-barrios.

## Antecedentes históricos

Emplazamiento que al momento del descubrimiento de la isla pertenecía al cacicazgo Maguá, gobernado por Guacanagarix. Puerto Plata fue fundada en el 1493 por Cristóbal Colón que la denominó Monte Plata en alusión al color blanco o plata que le confería la neblina a la cima de la loma Isabel de Torres. Llamó Puerto Plata al puerto natural. En esta villa fundó La Isabela, la primera ciudad del Nuevo Mundo.

En 1502 el gobernador Ovando impulsó su desarrollo y seis años más tarde la corona española le otorgó el título de villa y le asignó un escudo de armas. Adquirió un desarrollo mercantil vertiginoso, pero los descubrimientos de otras comarcas más ricas y las expediciones a tierra firme dieron inicio a la decadencia, que en 1520 era ya notable.

Enterada la corona española del comercio fraudulento que se efectuaba en los puertos de Monte Cristi y Puerto Plata, ordenó su cierre; pero la medida no detuvo esas acciones y en 1605 la corte dispuso la destrucción de las ciudades porteñas Monte Cristi y Puerto Plata, hecho que se conoce como las Devastaciones de Osorio. Las implicaciones de esta decisión fueron innumerables para la provincia y la isla: se agudizó la decadencia económica de la zona, murió más de un tercio de la población y el resto fue trasladado para crear la provincia Monte Plata, los ingenios más importantes que se encontraban en Puerto Plata fueron destruidos.

En 1847 era una común de Santiago de los Caballeros y para 1907 obtiene la categoría de provincia con las comunes Puerto Plata, Altamira, Blanco y Bajabonico.

Mediante la Ley N.º 5220 sobre División Territorial, promulgada el 21 de septiembre de 1959, mantuvo su estatus de provincia, constituida con los territorios de los municipios Puerto Plata, Altamira, Imbert, Luperón, el distrito municipal Sosúa y la ciudad San Felipe de Puerto Plata como capital provincial.

Allí se encuentra el parque histórico La Isabela, declarado zona protegida por la Ley N.º 492 de octubre de 1969, porque contiene las ruinas de la primera villa urbana europea que se fundó en América en 1493. En la actualidad Puerto Plata es una zona de gran desarrollo turístico.



La evolución territorial que han tenido la provincia y sus municipios a lo largo de su historia tiene como soporte las leyes que les dieron origen, mostradas a continuación:

FECHA CREACIÓN	N.º Ley	UNIDAD TERRITORIAL	NOMBRE
<b>9-09-1907</b>	<b>4803 c</b>	<b>Provincia</b>	<b>Puerto Plata</b>
24-07-1844	14 +	Municipio	Puerto Plata
9-06-1845	40 c	Municipio	Puerto Plata
20-09-2005	372-05	Distrito municipal	Yásica Arriba
17-07-2006	314-06	Distrito municipal	Maimón
6-07-1889	2793 +	Municipio	Altamira
9-09-1907	4803 c	Municipio	Altamira
15-02-2006	27-06	Distrito municipal	Rio Grande
30-11-1992	37-92	Municipio	Guananico
9-09-1907	4803 c	Municipio	Imbert
8-12-1978	917	Municipio	Los Hidalgos
12-08-2004	267-04	Distrito municipal	Navas
18-06-1945	925	Municipio	Luperón
6-08-1998	313-98	Distrito municipal	La Isabela
30-01-2002	07-02	Distrito municipal	Belloso
3-10-2006	366-06	Distrito municipal	Estrecho de Luperón Omar Bross
12-08-1978	916	Municipio	Sosúa
25-03-2002	42-02	Distrito municipal	Cabarete
25-03-2002	43-02	Distrito municipal	Sabaneta de Yásica
16-05-1989	23-89	Municipio	Villa Isabela
16-01-1998	26-98	Distrito municipal	Estero Hondo
29-07-2003	135-03	Distrito municipal	La Jaiba
23-03-2007	49-07	Distrito municipal	Gualete
20-01-2006	07-06	Municipio	Villa Montellano

**Nota:** Las unidades territoriales que tienen dos asignaciones de leyes, fueron creadas mediante decreto o resolución, luego esta elevación se ratificó mediante ley constitucional.

**Simbología:** + Decreto

c Constitución de la República

### Relieve

- Sistema montañoso: Cordillera Septentrional.
- Elevaciones: El Murazo con 1083 m, Los Hidalgos con 778 m, Isabel de Torres con 793 m.
- Llanos: Llanos costeros de Puerto Plata, Bajabonico y Yásica.
- Bahía: La Isabela, bahías de Luperón y de Maimón.

### Recursos mineros

Ámbar y mármol.

### Hidrografía

- Ríos: Yásica, Bajabonico, Camú, Sosúa, Maimón, Navas, Unijica y Caonao.

### Clima

Bosque húmedo subtropical y tropical húmedo de bosque. Se registra una temperatura media anual de 25 °C en la llanura costera y de 17 °C en la cima de la cordillera. Precipitación media anual de 1,815.7 mm<sup>3</sup>.

### Áreas protegidas

Loma Isabel de Torres, Parque Nacional Histórico La Isabela, Vía Panorámica Mirador y la Bahía de Luperón.

División territorial de la provincia Puerto Plata  
República Dominicana, 2015

Región	Provincia	Municipio	Distrito municipal	Sección	Barrio/paraje	Sub-barrio	Toponimia o Nombre
<b>01</b>	<b>18</b>	<b>00</b>	<b>00</b>	<b>00</b>	<b>000</b>	<b>00</b>	<b>Puerto Plata</b>
01	18	01	00	00	000	00	Puerto Plata
01	18	01	01	00	000	00	Puerto Plata
01	18	01	01	01	000	00	San Felipe de Puerto Plata (Zona urbana)
01	18	01	01	01	001	00	Los Domínguez
01	18	01	01	01	001	01	Los Domínguez
01	18	01	01	01	001	02	Los Limones
01	18	01	01	01	001	03	Urbanización Los Ginebra
01	18	01	01	01	001	04	Urbanización Ortega
01	18	01	01	01	001	05	Los Cartones
01	18	01	01	01	001	06	Altos de Chavón
01	18	01	01	01	001	07	Los Mameyes Abajo
01	18	01	01	01	001	08	Urbanización Abelardo Gómez
01	18	01	01	01	001	09	Los Ginebra Arceno
01	18	01	01	01	001	10	Buenos Aires
01	18	01	01	01	001	11	Los Camberos
01	18	01	01	01	001	12	Los Mameyes
01	18	01	01	01	001	13	Los Bordas
01	18	01	01	01	001	14	Los Mameyes Arriba
<b>01</b>	<b>18</b>	<b>01</b>	<b>01</b>	<b>01</b>	<b>002</b>	<b>00</b>	<b>Haití</b>
01	18	01	01	01	002	01	Haití
<b>01</b>	<b>18</b>	<b>01</b>	<b>01</b>	<b>01</b>	<b>003</b>	<b>00</b>	<b>Gregorio Luperón</b>
01	18	01	01	01	003	01	New York
01	18	01	01	01	003	02	Conani
01	18	01	01	01	003	03	Puerto Rico
<b>01</b>	<b>18</b>	<b>01</b>	<b>01</b>	<b>01</b>	<b>004</b>	<b>00</b>	<b>Los Coquitos</b>
01	18	01	01	01	004	01	Los Coquitos
<b>01</b>	<b>18</b>	<b>01</b>	<b>01</b>	<b>01</b>	<b>005</b>	<b>00</b>	<b>Playa Oeste</b>
01	18	01	01	01	005	01	Playa Oeste
01	18	01	01	01	005	02	Aguas Negras
<b>01</b>	<b>18</b>	<b>01</b>	<b>01</b>	<b>01</b>	<b>006</b>	<b>00</b>	<b>INVI</b>
01	18	01	01	01	006	01	INVI
<b>01</b>	<b>18</b>	<b>01</b>	<b>01</b>	<b>01</b>	<b>007</b>	<b>00</b>	<b>Urbanización Cerro Verde</b>
01	18	01	01	01	007	01	Urbanización Cerro Verde
<b>01</b>	<b>18</b>	<b>01</b>	<b>01</b>	<b>01</b>	<b>008</b>	<b>00</b>	<b>La Viara</b>
01	18	01	01	01	008	01	La Viara
<b>01</b>	<b>18</b>	<b>01</b>	<b>01</b>	<b>01</b>	<b>009</b>	<b>00</b>	<b>Ensanche Dubeau</b>
01	18	01	01	01	009	01	Ensanche Dubeau
01	18	01	01	01	009	02	Los Callejones
<b>01</b>	<b>18</b>	<b>01</b>	<b>01</b>	<b>01</b>	<b>010</b>	<b>00</b>	<b>Centro Histórico de Puerto Plata</b>
01	18	01	01	01	010	01	Centro Histórico de Puerto Plata
01	18	01	01	01	010	02	El Aserradero
01	18	01	01	01	010	03	Palma Sola de la Cañita
<b>01</b>	<b>18</b>	<b>01</b>	<b>01</b>	<b>01</b>	<b>011</b>	<b>00</b>	<b>Hotel y Casino Costa Dorada</b>
01	18	01	01	01	011	01	Hotel y Casino Costa Dorada
01	18	01	01	01	011	02	Playa Dorada
01	18	01	01	01	011	03	Los Mangitos
<b>01</b>	<b>18</b>	<b>01</b>	<b>01</b>	<b>01</b>	<b>012</b>	<b>00</b>	<b>La Regola o Ensanche Eduardo Brito</b>
01	18	01	01	01	012	01	La Regola o Ensanche Eduardo Brito
01	18	01	01	01	012	02	Palma Sola
<b>01</b>	<b>18</b>	<b>01</b>	<b>01</b>	<b>01</b>	<b>013</b>	<b>00</b>	<b>Villa Progreso</b>
01	18	01	01	01	013	01	Villa Progreso
01	18	01	01	01	013	02	Cañada Villa Progreso
<b>01</b>	<b>18</b>	<b>01</b>	<b>01</b>	<b>01</b>	<b>014</b>	<b>00</b>	<b>Padre Las Casas</b>
01	18	01	01	01	014	01	Padre Las Casas
01	18	01	01	01	014	02	Extensión Padre Las Casas
<b>01</b>	<b>18</b>	<b>01</b>	<b>01</b>	<b>01</b>	<b>015</b>	<b>00</b>	<b>Colinas del Sur (El Avispero)</b>
01	18	01	01	01	015	01	Colinas del Sur (El Avispero)

Región	Provincia	Municipio	Distrito municipal	Sección	Barrio/paraje	Sub-barrio	Toponimia o Nombre
01	18	01	01	01	015	02	Los Sufridos
01	18	01	01	01	015	03	Los Núñez
01	18	01	01	01	015	04	Urbanización Oliva
01	18	01	01	01	015	05	La Limonera
01	18	01	01	01	015	06	El Violón (Los Mameyes)
01	18	01	01	01	015	07	Los Bordas
<b>01</b>	<b>18</b>	<b>01</b>	<b>01</b>	<b>01</b>	<b>016</b>	<b>00</b>	<b>Ciudad Parte Alta (Zona Escolar)</b>
01	18	01	01	01	016	01	Ciudad Parte Alta (Zona Escolar)
01	18	01	01	01	016	02	Las Virginias o El Avispero
<b>01</b>	<b>18</b>	<b>01</b>	<b>01</b>	<b>01</b>	<b>017</b>	<b>00</b>	<b>Urbanización El Doral</b>
01	18	01	01	01	017	01	Urbanización El Doral
<b>01</b>	<b>18</b>	<b>01</b>	<b>01</b>	<b>01</b>	<b>018</b>	<b>00</b>	<b>Los Platanitos</b>
01	18	01	01	01	018	01	Los Platanitos
<b>01</b>	<b>18</b>	<b>01</b>	<b>01</b>	<b>01</b>	<b>019</b>	<b>00</b>	<b>Los Cocos o Ensanche Miramar</b>
01	18	01	01	01	019	01	Los Cocos o Ensanche Miramar
01	18	01	01	01	019	02	La Zona
01	18	01	01	01	019	03	Mejoramiento Social
01	18	01	01	01	019	04	Los Guandules
01	18	01	01	01	019	05	Cambelén
01	18	01	01	01	019	06	El Arenoso
01	18	01	01	01	019	07	Itabo o Urbanización Antera Mota
01	18	01	01	01	019	08	Urbanización Peregrín
01	18	01	01	01	019	09	Urbanización Luis Ginebra
<b>01</b>	<b>18</b>	<b>01</b>	<b>01</b>	<b>01</b>	<b>020</b>	<b>00</b>	<b>Ensanche Luperón</b>
01	18	01	01	01	020	01	Ensanche Luperón
<b>01</b>	<b>18</b>	<b>01</b>	<b>01</b>	<b>01</b>	<b>021</b>	<b>00</b>	<b>Mirador Sur</b>
01	18	01	01	01	021	01	Mirador Sur
01	18	01	01	01	021	02	Montemar o Los Multi
<b>01</b>	<b>18</b>	<b>01</b>	<b>01</b>	<b>01</b>	<b>022</b>	<b>00</b>	<b>Cristo Rey</b>
01	18	01	01	01	022	01	Cristo Rey
01	18	01	01	01	022	02	El Hoyito
<b>01</b>	<b>18</b>	<b>01</b>	<b>01</b>	<b>01</b>	<b>023</b>	<b>00</b>	<b>Los Reyes</b>
01	18	01	01	01	023	01	Los Reyes
01	18	01	01	01	023	02	Los Reyes Nuevo
01	18	01	01	01	023	03	Bella Vista
01	18	01	01	01	023	04	Los Maestros
<b>01</b>	<b>18</b>	<b>01</b>	<b>01</b>	<b>01</b>	<b>024</b>	<b>00</b>	<b>Amanda I (Caminero)</b>
01	18	01	01	01	024	01	Amanda I (Caminero)
<b>01</b>	<b>18</b>	<b>01</b>	<b>01</b>	<b>01</b>	<b>025</b>	<b>00</b>	<b>Bayardo</b>
01	18	01	01	01	025	01	Bayardo
<b>01</b>	<b>18</b>	<b>01</b>	<b>01</b>	<b>01</b>	<b>026</b>	<b>00</b>	<b>Brugal</b>
01	18	01	01	01	026	01	Brugal
<b>01</b>	<b>18</b>	<b>01</b>	<b>01</b>	<b>01</b>	<b>027</b>	<b>00</b>	<b>Inespre</b>
01	18	01	01	01	027	01	Inespre
<b>01</b>	<b>18</b>	<b>01</b>	<b>01</b>	<b>01</b>	<b>028</b>	<b>00</b>	<b>Horizonte del Atlántico (Villa Sánchez)</b>
01	18	01	01	01	028	01	Horizonte del Atlántico (Villa Sánchez)
<b>01</b>	<b>18</b>	<b>01</b>	<b>01</b>	<b>01</b>	<b>029</b>	<b>00</b>	<b>Padre Granero</b>
01	18	01	01	01	029	01	Padre Granero
<b>01</b>	<b>18</b>	<b>01</b>	<b>01</b>	<b>01</b>	<b>030</b>	<b>00</b>	<b>Urbanización Torre Alta</b>
01	18	01	01	01	030	01	Urbanización Torre Alta
01	18	01	01	01	030	02	Urbanización Don Armando
01	18	01	01	01	030	03	Urbanización Cerro Alto
01	18	01	01	01	030	04	Urbanización Torre Alta II, III, IV y V
01	18	01	01	01	030	05	Urbanización Cerromar
01	18	01	01	01	030	06	Nueva Estancia
01	18	01	01	01	030	07	Cerromar
<b>01</b>	<b>18</b>	<b>01</b>	<b>01</b>	<b>01</b>	<b>031</b>	<b>00</b>	<b>Jardines del Atlántico (G)</b>
01	18	01	01	01	031	01	Jardines del Atlántico (G)
<b>01</b>	<b>18</b>	<b>01</b>	<b>01</b>	<b>01</b>	<b>032</b>	<b>00</b>	<b>Urbanización Atlántica</b>
01	18	01	01	01	032	01	Urbanización Atlántica

Región	Provincia	Municipio	Distrito municipal	Sección	Barrio/paraje	Sub-barrio	Toponimia o Nombre
<b>01</b>	<b>18</b>	<b>01</b>	<b>01</b>	<b>01</b>	<b>033</b>	<b>00</b>	<b>Los Cueto o Las Caobas</b>
01	18	01	01	01	033	01	Los Cueto o Las Caobas
01	18	01	01	01	033	02	Las Palmas
<b>01</b>	<b>18</b>	<b>01</b>	<b>01</b>	<b>01</b>	<b>034</b>	<b>00</b>	<b>Marapicá o Coca Cola</b>
01	18	01	01	01	034	01	Marapicá o Coca Cola
01	18	01	01	01	034	02	Sabana Grande
01	18	01	01	01	034	03	Urbanización La Estancia
01	18	01	01	01	034	04	Urbanización Praderas de Marapicá
01	18	01	01	01	034	05	Urbanización Cerros del Atlántico
01	18	01	01	01	034	06	Urbanización Aros Carrau
01	18	01	01	01	034	07	Urbanización Buenaventura
<b>01</b>	<b>18</b>	<b>01</b>	<b>01</b>	<b>01</b>	<b>035</b>	<b>00</b>	<b>Las Tres Palmas</b>
01	18	01	01	01	035	01	Las Tres Palmas
01	18	01	01	01	035	02	Vicente Brugal
01	18	01	01	01	035	03	Las Mercedes
<b>01</b>	<b>18</b>	<b>01</b>	<b>01</b>	<b>01</b>	<b>036</b>	<b>00</b>	<b>Codetel</b>
01	18	01	01	01	036	01	Codetel
01	18	01	01	01	036	02	Bello Costero
<b>01</b>	<b>18</b>	<b>01</b>	<b>01</b>	<b>01</b>	<b>037</b>	<b>00</b>	<b>Cafemba</b>
01	18	01	01	01	037	01	Cafemba
01	18	01	01	01	037	02	Las Rocas
<b>01</b>	<b>18</b>	<b>01</b>	<b>01</b>	<b>01</b>	<b>038</b>	<b>00</b>	<b>El Jabillar</b>
01	18	01	01	01	038	01	El Jabillar
01	18	01	01	01	038	02	Isla de Adon
01	18	01	01	01	038	03	Urbanización Los Mangos
01	18	01	01	01	038	04	Monte Verde
<b>01</b>	<b>18</b>	<b>01</b>	<b>01</b>	<b>01</b>	<b>039</b>	<b>00</b>	<b>Costambar</b>
01	18	01	01	01	039	01	Costambar
01	18	01	01	01	039	02	Las Caobas
<b>01</b>	<b>18</b>	<b>01</b>	<b>01</b>	<b>01</b>	<b>040</b>	<b>00</b>	<b>Cuesta Amarilla</b>
01	18	01	01	01	040	01	Cuesta Amarilla
01	18	01	01	01	040	02	Urbanización Arcoiris
01	18	01	01	01	040	03	El Tablón
01	18	01	01	01	040	04	Los Rieles
01	18	01	01	01	040	05	Km 4
<b>01</b>	<b>18</b>	<b>01</b>	<b>01</b>	<b>01</b>	<b>041</b>	<b>00</b>	<b>Urbanización La Florida</b>
01	18	01	01	01	041	01	Urbanización La Florida
01	18	01	01	01	041	02	Urbanización La Florida (Villa Morales)
<b>01</b>	<b>18</b>	<b>01</b>	<b>01</b>	<b>01</b>	<b>042</b>	<b>00</b>	<b>Puertón Rojo</b>
01	18	01	01	01	042	01	Puertón Rojo
<b>01</b>	<b>18</b>	<b>01</b>	<b>01</b>	<b>01</b>	<b>043</b>	<b>00</b>	<b>Urbanización El Mar</b>
01	18	01	01	01	043	01	Urbanización El Mar
<b>01</b>	<b>18</b>	<b>01</b>	<b>01</b>	<b>01</b>	<b>044</b>	<b>00</b>	<b>Urbanización Lorena</b>
01	18	01	01	01	044	01	Urbanización Lorena
<b>01</b>	<b>18</b>	<b>01</b>	<b>01</b>	<b>01</b>	<b>045</b>	<b>00</b>	<b>San Marcos Arriba</b>
01	18	01	01	01	045	01	San Marcos Arriba
01	18	01	01	01	045	02	La Loma
01	18	01	01	01	045	03	Los Jinco
<b>01</b>	<b>18</b>	<b>01</b>	<b>01</b>	<b>01</b>	<b>046</b>	<b>00</b>	<b>San Marcos Abajo</b>
01	18	01	01	01	046	01	San Marcos Abajo
01	18	01	01	01	046	02	Urbanización Cuesta Hermosa
01	18	01	01	01	046	03	Urbanización Villa Nueva
01	18	01	01	01	046	04	Los Molinos o Los Hilos
01	18	01	01	01	046	05	Los Rieles
01	18	01	01	01	046	06	El Play
01	18	01	01	01	046	07	Monte Verde
01	18	01	01	01	046	08	Monterico
01	18	01	01	01	046	09	San Antonio
01	18	01	01	01	046	10	Monterico II

Región	Provincia	Municipio	Distrito municipal	Sección	Barrio/paraje	Sub-barrio	Toponimia o Nombre
01	18	01	01	01	046	11	San Antonio Parte Alta
01	18	01	01	01	046	12	El Kilombo
01	18	01	01	01	046	13	Vista Bella
<b>01</b>	<b>18</b>	<b>01</b>	<b>01</b>	<b>01</b>	<b>047</b>	<b>00</b>	<b>Batey 3</b>
01	18	01	01	01	047	01	Batey 3
01	18	01	01	01	047	02	Los Castillo
<b>01</b>	<b>18</b>	<b>01</b>	<b>01</b>	<b>02</b>	<b>000</b>	<b>00</b>	<b>El Cupey</b>
01	18	01	01	02	001	00	Piedra de Candela
01	18	01	01	02	002	00	La Berenjena o Los Tabita
01	18	01	01	02	003	00	Los Amaceyes
01	18	01	01	02	004	00	El Calabacito
01	18	01	01	02	005	00	Las Tres Canas
01	18	01	01	02	006	00	El Gallo
01	18	01	01	02	007	00	El Cupey
01	18	01	01	02	008	00	Los Pomos
01	18	01	01	02	009	00	El Naranjal
01	18	01	01	02	010	00	Camú Arriba
01	18	01	01	02	011	00	La Gotera
01	18	01	01	02	012	00	Rancho Ambrosio
01	18	01	01	02	013	00	Los Palmaritos
01	18	01	01	02	014	00	El Manaclar
01	18	01	01	02	015	00	El Vallecito
01	18	01	01	02	016	00	La Caobana o La Caoba
<b>01</b>	<b>18</b>	<b>01</b>	<b>01</b>	<b>03</b>	<b>000</b>	<b>00</b>	<b>Los Mameyes</b>
01	18	01	01	03	001	00	Loma Isabel de Torres
01	18	01	01	03	002	00	Los Mameyes
<b>01</b>	<b>18</b>	<b>01</b>	<b>01</b>	<b>04</b>	<b>000</b>	<b>00</b>	<b>Sabana Grande</b>
01	18	01	01	04	001	00	Muñoz
01	18	01	01	04	002	00	Cantabria Abajo
01	18	01	01	04	003	00	Cantabria Arriba
01	18	01	01	04	004	00	La Tachuela
01	18	01	01	04	005	00	Sabana Grande
01	18	01	01	04	006	00	Marapicada
<b>01</b>	<b>18</b>	<b>01</b>	<b>01</b>	<b>05</b>	<b>000</b>	<b>00</b>	<b>Tubagua</b>
01	18	01	01	05	001	00	Los Algodones
01	18	01	01	05	002	00	Sabana de la Vigía
01	18	01	01	05	003	00	Sabana de los Muertos
01	18	01	01	05	004	00	Camú
01	18	01	01	05	005	00	Juan de Nina
01	18	01	01	05	006	00	Naranjo Dulce
01	18	01	01	05	007	00	Arroyo Ancho Abajo
01	18	01	01	05	008	00	Palo Blanco
01	18	01	01	05	009	00	Tubagua
01	18	01	01	05	010	00	La China
01	18	01	01	05	011	00	Los Jobos
01	18	01	01	05	012	00	Los Coquitos
01	18	01	01	05	013	00	Mata Redonda
01	18	01	01	05	014	00	Los Cacaos
01	18	01	01	05	015	00	El Cayo
01	18	01	01	05	016	00	Arroyo Frío
01	18	01	01	05	017	00	Arroyo Ancho Arriba
01	18	01	01	05	018	00	La U
<b>01</b>	<b>18</b>	<b>01</b>	<b>01</b>	<b>06</b>	<b>000</b>	<b>00</b>	<b>Maggiolo</b>
01	18	01	01	06	001	00	Maggiolo Adentro
01	18	01	01	06	002	00	Francés
01	18	01	01	06	003	00	El Tejar
01	18	01	01	06	004	00	Loma de las Bestias
01	18	01	01	06	005	00	Cafemba
01	18	01	01	06	006	00	El Corozo

Región	Provincia	Municipio	Distrito municipal	Sección	Barrio/paraje	Sub-barrio	Toponimia o Nombre
01	18	01	01	06	007	00	La Gata
01	18	01	01	06	008	00	La Guaita (La Aguadita)
<b>01</b>	<b>18</b>	<b>01</b>	<b>02</b>	<b>00</b>	<b>000</b>	<b>00</b>	<b>Yásica Arriba (DM)</b>
<b>01</b>	<b>18</b>	<b>01</b>	<b>02</b>	<b>01</b>	<b>000</b>	<b>00</b>	<b>Yásica Arriba (Zona urbana)</b>
<b>01</b>	<b>18</b>	<b>01</b>	<b>02</b>	<b>01</b>	<b>001</b>	<b>00</b>	<b>Yásica Arriba</b>
01	18	01	02	01	001	01	Yásica Arriba
01	18	01	02	01	001	02	La Chancleta
01	18	01	02	01	001	03	La Marina
01	18	01	02	01	001	04	Yasiquita
<b>01</b>	<b>18</b>	<b>01</b>	<b>02</b>	<b>02</b>	<b>000</b>	<b>00</b>	<b>Yásica Abajo</b>
01	18	01	02	02	001	00	La Pelota
01	18	01	02	02	002	00	Mata Puerto (Mata Puerco)
01	18	01	02	02	003	00	Los Martínez
01	18	01	02	02	004	00	Arroyo Grande (La Paloma)
01	18	01	02	02	005	00	La Piragua
01	18	01	02	02	006	00	El Aguacate
01	18	01	02	02	007	00	El Limón
01	18	01	02	02	008	00	El Sanjón
01	18	01	02	02	009	00	Los Jiménez
01	18	01	02	02	010	00	El Mango
01	18	01	02	02	011	00	Yásica Abajo
01	18	01	02	02	012	00	Juan Pío
01	18	01	02	02	013	00	Los Peralta
01	18	01	02	02	014	00	La Garza
01	18	01	02	02	015	00	Sonador
01	18	01	02	02	016	00	La Cueva
01	18	01	02	02	017	00	La Sabana
01	18	01	02	02	018	00	La Batata
01	18	01	02	02	019	00	La Piedra
<b>01</b>	<b>18</b>	<b>01</b>	<b>02</b>	<b>03</b>	<b>000</b>	<b>00</b>	<b>Gurabito de Yaroa</b>
01	18	01	02	03	001	00	Yaroa Abajo
01	18	01	02	03	002	00	La Sierrita
01	18	01	02	03	003	00	La Cabirma
01	18	01	02	03	004	00	Lajas de Yaroa
01	18	01	02	03	005	00	Sonador de Yaroa
01	18	01	02	03	006	00	El Toro
01	18	01	02	03	007	00	La Burra
01	18	01	02	03	008	00	Gurabito de Yaroa
<b>01</b>	<b>18</b>	<b>01</b>	<b>02</b>	<b>04</b>	<b>000</b>	<b>00</b>	<b>Villa General Benito Martínez</b>
01	18	01	02	04	001	00	La Cumbre (Gurabito La Cumbre)
01	18	01	02	04	002	00	Cañada Honda
01	18	01	02	04	003	00	La Tinajita
01	18	01	02	04	004	00	Los Pinos
01	18	01	02	04	005	00	Arenoso
01	18	01	02	04	006	00	Subida Grande
<b>01</b>	<b>18</b>	<b>01</b>	<b>02</b>	<b>05</b>	<b>000</b>	<b>00</b>	<b>Yásica Arriba</b>
01	18	01	02	05	001	00	El Capá
01	18	01	02	05	002	00	Los Infantes
01	18	01	02	05	003	00	El Samo
01	18	01	02	05	004	00	Yasiquita
01	18	01	02	05	005	00	La Hebra
01	18	01	02	05	006	00	Los Pomos
01	18	01	02	05	007	00	Los Taveras
01	18	01	02	05	008	00	La Cruz (La Cruz de Yásica)
01	18	01	02	05	009	00	Indio Viejo
01	18	01	02	05	010	00	El Brisón
01	18	01	02	05	011	00	La Barita
01	18	01	02	05	012	00	Kilómetro 30
01	18	01	02	05	013	00	El Puerto

Región	Provincia	Municipio	Distrito municipal	Sección	Barrio/paraje	Sub-barrio	Toponimia o Nombre
01	18	01	03	00	000	00	Maimón (DM)
01	18	01	03	01	000	00	Maimón (Zona urbana)
01	18	01	03	01	001	00	Maimón
01	18	01	03	01	001	01	Maimón
01	18	01	03	01	002	00	Don Gregorio
01	18	01	03	01	002	01	Don Gregorio
01	18	01	03	02	000	00	Maimón
01	18	01	03	02	001	00	Los Bonilla (S.D.)
01	18	01	03	03	000	00	San Cristóbal
01	18	01	03	03	001	00	San Cristóbal
01	18	01	03	03	002	00	Los Dajaos
01	18	01	03	03	003	00	Los Caños
01	18	01	03	04	000	00	Don Gregorio
01	18	01	03	04	001	00	Las Cienes (Las Sienes)
01	18	01	03	04	002	00	La Bahía de Maimón (S.D.)
01	18	01	03	04	003	00	La Isla
01	18	01	03	04	004	00	Barba Rusia
01	18	01	03	04	005	00	Playa de Maimón
01	18	01	03	05	000	00	Los Tejada
01	18	01	03	05	001	00	Los Tejada
01	18	01	03	05	002	00	Los Boboses
01	18	01	03	05	003	00	El Chavón
01	18	01	03	06	000	00	Las Avispas
01	18	01	03	06	001	00	Las Avispas
01	18	01	03	06	002	00	Los Cacaos
01	18	01	03	06	003	00	El Piragual
01	18	01	03	06	004	00	El Rincón
01	18	01	03	06	005	00	Guarda Raya
01	18	01	03	06	006	00	La Seiba (La Ceiba)
01	18	01	03	07	000	00	Guzmancito
01	18	01	03	07	001	00	La Perrita
01	18	01	03	07	002	00	El Toro
01	18	01	03	07	003	00	Palo Indio
01	18	01	03	07	004	00	El Burro
01	18	01	03	07	005	00	Guzmancito
01	18	01	03	07	006	00	Guzmán
01	18	01	03	07	007	00	Bajo Hondo
01	18	01	03	07	008	00	La Berenjena
01	18	01	03	07	009	00	El Estero
01	18	01	03	07	010	00	El Café
01	18	01	03	07	011	00	Cruce de Guzmán
01	18	01	03	07	012	00	Cabuya
01	18	01	03	07	013	00	La Arena
01	18	01	03	07	014	00	La Patilla
01	18	01	03	07	015	00	Calabacitos
01	18	01	03	08	000	00	Cambiaso
01	18	01	03	08	001	00	Cambiaso
01	18	01	03	08	002	00	La Guá ( La Aguada)
01	18	01	03	08	003	00	Loran
01	18	01	03	08	004	00	Arenoso
01	18	01	03	08	005	00	La Playa
01	18	01	03	08	006	00	La Roceta
01	18	02	00	00	000	00	Altamira
01	18	02	01	00	000	00	Altamira
01	18	02	01	01	000	00	Altamira (Zona urbana)
01	18	02	01	01	001	00	La Piedra
01	18	02	01	01	001	01	La Piedra
01	18	02	01	01	002	00	Centro del Pueblo
01	18	02	01	01	002	01	Centro del Pueblo

Región	Provincia	Municipio	Distrito municipal	Sección	Barrio/paraje	Sub-barrio	Toponimia o Nombre
01	18	02	01	01	003	00	El Jamo
01	18	02	01	01	003	01	El Jamo
01	18	02	01	01	004	00	Los Arroyos
01	18	02	01	01	004	01	Los Arroyos
01	18	02	01	02	000	00	El Mamey
01	18	02	01	02	001	00	El Copey
01	18	02	01	02	002	00	Rancho Nuevo
01	18	02	01	02	003	00	La Catalina
01	18	02	01	02	004	00	El Mamey
01	18	02	01	02	005	00	La Cumbre
01	18	02	01	03	000	00	Escalera
01	18	02	01	03	001	00	La Cruz de Escalera Abajo
01	18	02	01	03	002	00	Palo Blanco
01	18	02	01	03	003	00	Huevito
01	18	02	01	03	004	00	Cruz de Manaclas
01	18	02	01	03	005	00	Cementerio
01	18	02	01	03	006	00	Gajo de la Cruz
01	18	02	01	03	007	00	Alto de los Limones
01	18	02	01	03	008	00	Palma de los Hierros
01	18	02	01	03	009	00	Cabeza de Río Grande
01	18	02	01	03	010	00	El Macao
01	18	02	01	03	011	00	La Manacla
01	18	02	01	03	012	00	El Salto
01	18	02	01	03	013	00	El Corozo
01	18	02	01	03	014	00	Escalera Arriba
01	18	02	01	03	015	00	Escalera Abajo
01	18	02	01	04	000	00	Higüero
01	18	02	01	04	001	00	La China
01	18	02	01	04	002	00	Higüero
01	18	02	01	04	003	00	Guaranal
01	18	02	01	04	004	00	Quita Sueño
01	18	02	01	04	005	00	Arroyo Blanco
01	18	02	01	04	006	00	Los Cacaos
01	18	02	01	05	000	00	Los Llanos
01	18	02	01	05	001	00	Los Llanos
01	18	02	01	05	002	00	Los Claveles
01	18	02	01	05	003	00	La Lomota
01	18	02	01	05	004	00	Palma Picada
01	18	02	01	05	005	00	La Jagua
01	18	02	01	05	006	00	El Guayabo
01	18	02	01	05	007	00	La Piedra
01	18	02	01	05	008	00	La Sierra
01	18	02	01	06	000	00	Palmar Grande
01	18	02	01	06	001	00	Boca de Río Grande
01	18	02	01	06	002	00	Los Colinfre
01	18	02	01	06	003	00	Hervidor
01	18	02	01	06	004	00	Los Uveros
01	18	02	01	06	005	00	Los Mieses
01	18	02	01	06	006	00	Palmar Grande
01	18	02	01	06	007	00	La Atravesada
01	18	02	01	06	008	00	Las Aromas
01	18	02	01	06	009	00	Los Bonilla
01	18	02	01	06	010	00	Bellaco
01	18	02	01	06	011	00	Pozo Prieto
01	18	02	01	06	012	00	La Llanada
01	18	02	01	06	013	00	Los Manantiales
01	18	02	01	06	014	00	Las Manaclas
01	18	02	01	06	015	00	Agua Larga
01	18	02	01	07	000	00	Quebrada Honda
01	18	02	01	07	001	00	Rincón de La Loma



Región	Provincia	Municipio	Distrito municipal	Sección	Barrio/paraje	Sub-barrio	Toponimia o Nombre
01	18	02	01	07	002	00	Rincón del Llano
01	18	02	01	07	003	00	Cuesta del Mate
<b>01</b>	<b>18</b>	<b>02</b>	<b>01</b>	<b>07</b>	<b>004</b>	<b>00</b>	<b>Quebrada Honda</b>
01	18	02	01	07	005	00	Los Fefinos
01	18	02	01	07	006	00	Las Lajas Arriba
01	18	02	01	07	007	00	Las Lajas Abajo
01	18	02	01	07	008	00	Los Arroyos
01	18	02	01	07	009	00	La Damajagua
01	18	02	01	07	010	00	Los Rincones
01	18	02	01	07	011	00	Lajas
<b>01</b>	<b>18</b>	<b>02</b>	<b>02</b>	<b>00</b>	<b>000</b>	<b>00</b>	<b>Río Grande (DM)</b>
<b>01</b>	<b>18</b>	<b>02</b>	<b>02</b>	<b>01</b>	<b>000</b>	<b>00</b>	<b>Río Grande (Zona urbana)</b>
<b>01</b>	<b>18</b>	<b>02</b>	<b>02</b>	<b>01</b>	<b>001</b>	<b>00</b>	<b>Río Grande</b>
01	18	02	02	01	001	01	Río Grande
<b>01</b>	<b>18</b>	<b>02</b>	<b>02</b>	<b>02</b>	<b>000</b>	<b>00</b>	<b>Río Grande Abajo</b>
01	18	02	02	02	001	00	Los Altos
01	18	02	02	02	002	00	Río Grande Abajo
01	18	02	02	02	003	00	El Bambú
01	18	02	02	02	004	00	El Cumbí
01	18	02	02	02	005	00	El Fundo
01	18	02	02	02	006	00	Pueblo Chico
01	18	02	02	02	007	00	La Atravesada
<b>01</b>	<b>18</b>	<b>02</b>	<b>02</b>	<b>03</b>	<b>000</b>	<b>00</b>	<b>Río Grande Al Medio</b>
01	18	02	02	03	001	00	La Sabana
01	18	02	02	03	002	00	Las Lomas Abreu
01	18	02	02	03	003	00	Domingo Miguel
01	18	02	02	03	004	00	Los Picos Abajo
<b>01</b>	<b>18</b>	<b>02</b>	<b>02</b>	<b>04</b>	<b>000</b>	<b>00</b>	<b>Río Grande Arriba</b>
01	18	02	02	04	001	00	Los Chijos
01	18	02	02	04	002	00	La Guinea
01	18	02	02	04	003	00	Las Aguas
01	18	02	02	04	004	00	Los Mangos
01	18	02	02	04	005	00	Los Picos Arriba
01	18	02	02	04	006	00	Los Naranjos
01	18	02	02	04	007	00	Río Grande Arriba
01	18	02	02	04	008	00	Rancho Viejo
<b>01</b>	<b>18</b>	<b>02</b>	<b>02</b>	<b>05</b>	<b>000</b>	<b>00</b>	<b>Rancho Arriba</b>
01	18	02	02	05	001	00	El Almacén
01	18	02	02	05	002	00	Arroyo El Clavo
01	18	02	02	05	003	00	Pies Jagua
01	18	02	02	05	004	00	La Sabaneta
01	18	02	02	05	005	00	El Guayabo
01	18	02	02	05	006	00	Los Pomos
01	18	02	02	05	007	00	La Vereda
01	18	02	02	05	008	00	Los Lirios
01	18	02	02	05	009	00	Guazaral
01	18	02	02	05	010	00	Alto de Bohío
01	18	02	02	05	011	00	Alto de La Jagua
01	18	02	02	05	012	00	El Río Abajo
01	18	02	02	05	013	00	Palmarito
01	18	02	02	05	014	00	Quinigua
<b>01</b>	<b>18</b>	<b>02</b>	<b>02</b>	<b>06</b>	<b>000</b>	<b>00</b>	<b>Pescado Bobo Arriba</b>
01	18	02	02	06	001	00	La Espensa
01	18	02	02	06	002	00	El Manguito
01	18	02	02	06	003	00	El Cruce
01	18	02	02	06	004	00	Bajaboniquito o Bajabonoquito
01	18	02	02	06	005	00	La Gotera
01	18	02	02	06	006	00	La Descubierta
01	18	02	02	06	007	00	Las Lagunitas
01	18	02	02	06	008	00	Las Paredes

Región	Provincia	Municipio	Distrito municipal	Sección	Barrio/paraje	Sub-barrio	Toponimia o Nombre
01	18	02	02	06	009	00	Boca de Río Blanco
01	18	02	02	06	010	00	Los Caraballo
01	18	02	02	06	011	00	La Jagua
01	18	02	02	06	012	00	Pescado Bobo Abajo
01	18	02	02	06	013	00	Pescado Bobo Arriba
01	18	02	02	06	014	00	El Río Arriba
01	18	02	02	06	015	00	Los Millones
01	18	03	00	00	000	00	Guananico
<b>01</b>	<b>18</b>	<b>03</b>	<b>01</b>	<b>00</b>	<b>000</b>	<b>00</b>	<b>Guananico</b>
<b>01</b>	<b>18</b>	<b>03</b>	<b>01</b>	<b>01</b>	<b>000</b>	<b>00</b>	<b>Guananico (Zona urbana)</b>
<b>01</b>	<b>18</b>	<b>03</b>	<b>01</b>	<b>01</b>	<b>001</b>	<b>00</b>	<b>La Altagracia</b>
01	18	03	01	01	001	01	La Altagracia
<b>01</b>	<b>18</b>	<b>03</b>	<b>01</b>	<b>01</b>	<b>002</b>	<b>00</b>	<b>Rincón Caliente</b>
01	18	03	01	01	002	01	Rincón Caliente
<b>01</b>	<b>18</b>	<b>03</b>	<b>01</b>	<b>01</b>	<b>003</b>	<b>00</b>	<b>El Laurel</b>
01	18	03	01	01	003	01	El Laurel
<b>01</b>	<b>18</b>	<b>03</b>	<b>01</b>	<b>02</b>	<b>000</b>	<b>00</b>	<b>Fundación</b>
01	18	03	01	02	001	00	Fundación
01	18	03	01	02	002	00	Gajo Alto
01	18	03	01	02	003	00	Paso de los Burros
01	18	03	01	02	004	00	Palma de los Hierros
01	18	03	01	02	005	00	Cerro Gordo
01	18	03	01	02	006	00	Paso Seco (Arroyo Seco)
01	18	03	01	02	007	00	La Cuchareta
<b>01</b>	<b>18</b>	<b>03</b>	<b>01</b>	<b>03</b>	<b>000</b>	<b>00</b>	<b>La Altagracia</b>
01	18	03	01	03	001	00	La Piragua
01	18	03	01	03	002	00	Monte Gordo
01	18	03	01	03	003	00	Rincón Caliente Abajo
01	18	03	01	03	004	00	Agua Larga
01	18	03	01	03	005	00	La Mariposa
01	18	03	01	03	006	00	Los Minaya
01	18	03	01	03	007	00	Arroyo Viejito
01	18	03	01	03	008	00	Sabana de Los Muertos
<b>01</b>	<b>18</b>	<b>03</b>	<b>01</b>	<b>04</b>	<b>000</b>	<b>00</b>	<b>La Cabirma</b>
01	18	03	01	04	001	00	La Cabirma
01	18	03	01	04	002	00	El Talado
01	18	03	01	04	003	00	Los Hoyos
<b>01</b>	<b>18</b>	<b>03</b>	<b>01</b>	<b>05</b>	<b>000</b>	<b>00</b>	<b>Hoya Grande</b>
01	18	03	01	05	001	00	Hoya Grande
01	18	03	01	05	002	00	Rincón Caliente Arriba
01	18	03	01	05	003	00	Vista Alegre
01	18	03	01	05	004	00	Las Hoyas
01	18	03	01	05	005	00	La Damajagua
<b>01</b>	<b>18</b>	<b>03</b>	<b>01</b>	<b>06</b>	<b>000</b>	<b>00</b>	<b>Paradero</b>
01	18	03	01	06	001	00	Paradero
01	18	03	01	06	002	00	Paso de La Jagua
01	18	03	01	06	003	00	La Campana
01	18	03	01	06	004	00	Loma de Agripino
01	18	03	01	06	005	00	Loma de Guanatico
<b>01</b>	<b>18</b>	<b>03</b>	<b>01</b>	<b>07</b>	<b>000</b>	<b>00</b>	<b>Rancho Viejo</b>
01	18	03	01	07	001	00	Rancho Viejo
01	18	03	01	07	002	00	Palo Amarillo
01	18	03	01	07	003	00	Palo de Guerra
01	18	03	01	07	004	00	Gurabo
01	18	03	01	07	005	00	La Jicotea
<b>01</b>	<b>18</b>	<b>04</b>	<b>00</b>	<b>00</b>	<b>000</b>	<b>00</b>	<b>Imbert</b>
<b>01</b>	<b>18</b>	<b>04</b>	<b>01</b>	<b>00</b>	<b>000</b>	<b>00</b>	<b>Imbert</b>
<b>01</b>	<b>18</b>	<b>04</b>	<b>01</b>	<b>01</b>	<b>000</b>	<b>00</b>	<b>Imbert (Zona urbana)</b>
<b>01</b>	<b>18</b>	<b>04</b>	<b>01</b>	<b>01</b>	<b>001</b>	<b>00</b>	<b>Centro del Pueblo</b>
01	18	04	01	01	001	01	Centro del Pueblo

Región	Provincia	Municipio	Distrito municipal	Sección	Barrio/paraje	Sub-barrio	Toponimia o Nombre
01	18	04	01	01	001	02	La Yagüita
01	18	04	01	01	001	03	Urbanización Brugal
<b>01</b>	<b>18</b>	<b>04</b>	<b>01</b>	<b>01</b>	<b>002</b>	<b>00</b>	<b>Juana Saltitopa</b>
01	18	04	01	01	002	01	Juana Saltitopa
<b>01</b>	<b>18</b>	<b>04</b>	<b>01</b>	<b>01</b>	<b>003</b>	<b>00</b>	<b>Proyecto</b>
01	18	04	01	01	003	01	Proyecto
01	18	04	01	01	003	02	Doña Toña
<b>01</b>	<b>18</b>	<b>04</b>	<b>01</b>	<b>01</b>	<b>004</b>	<b>00</b>	<b>Pangola</b>
01	18	04	01	01	004	01	Pangola
<b>01</b>	<b>18</b>	<b>04</b>	<b>01</b>	<b>01</b>	<b>005</b>	<b>00</b>	<b>Salcedo</b>
01	18	04	01	01	005	01	Salcedo
<b>01</b>	<b>18</b>	<b>04</b>	<b>01</b>	<b>01</b>	<b>006</b>	<b>00</b>	<b>Club</b>
01	18	04	01	01	006	01	Club
<b>01</b>	<b>18</b>	<b>04</b>	<b>01</b>	<b>02</b>	<b>000</b>	<b>00</b>	<b>Cabia</b>
01	18	04	01	02	001	00	Cabia
01	18	04	01	02	002	00	Los Cayucos
01	18	04	01	02	003	00	Guanábanos
01	18	04	01	02	004	00	Las Piraguas Abajo
01	18	04	01	02	005	00	Las Piraguas al Medio
01	18	04	01	02	006	00	Las Piraguas Arriba
01	18	04	01	02	007	00	Los Llabones
01	18	04	01	02	008	00	Pozo Prieto
01	18	04	01	02	009	00	La Cabirma
<b>01</b>	<b>18</b>	<b>04</b>	<b>01</b>	<b>03</b>	<b>000</b>	<b>00</b>	<b>Caonao</b>
01	18	04	01	03	001	00	La Joya
01	18	04	01	03	002	00	Ranchito de los Peralta
01	18	04	01	03	003	00	El Alto
01	18	04	01	03	004	00	El Cuadro
01	18	04	01	03	005	00	Higüero
01	18	04	01	03	006	00	Caonao
01	18	04	01	03	007	00	Los Palmaritos
01	18	04	01	03	008	00	La Frontera
<b>01</b>	<b>18</b>	<b>04</b>	<b>01</b>	<b>04</b>	<b>000</b>	<b>00</b>	<b>Las Canas</b>
01	18	04	01	04	001	00	Las Canas
01	18	04	01	04	002	00	La Escalereta
01	18	04	01	04	003	00	El Café
01	18	04	01	04	004	00	La Jíbara
01	18	04	01	04	005	00	Boca de Caonao
01	18	04	01	04	006	00	Boca de Cabia
01	18	04	01	04	007	00	La Angostura
<b>01</b>	<b>18</b>	<b>04</b>	<b>01</b>	<b>05</b>	<b>000</b>	<b>00</b>	<b>Pérez</b>
01	18	04	01	05	001	00	Barrero
01	18	04	01	05	002	00	El Hoyo o Loma Blanca
01	18	04	01	05	003	00	Los Llanos de Pérez
01	18	04	01	05	004	00	Los Trejos
01	18	04	01	05	005	00	Bajabonico Arriba
01	18	04	01	05	006	00	Boca de Obispo
01	18	04	01	05	007	00	Ingenio Amistad
01	18	04	01	05	008	00	Naranja Chino
01	18	04	01	05	009	00	Barrabás
01	18	04	01	05	010	00	La Agüita
01	18	04	01	05	011	00	Hojas Anchas
01	18	04	01	05	012	00	El Puerto
01	18	04	01	05	013	00	El Rincón
01	18	04	01	05	014	00	El Hoyo de Pérez
<b>01</b>	<b>18</b>	<b>04</b>	<b>01</b>	<b>06</b>	<b>000</b>	<b>00</b>	<b>Saballo</b>
01	18	04	01	06	001	00	Morillo
01	18	04	01	06	002	00	Arroyo Seco
01	18	04	01	06	003	00	La Potranca
01	18	04	01	06	004	00	La Grúa

Región	Provincia	Municipio	Distrito municipal	Sección	Barrio/paraje	Sub-barrio	Toponimia o Nombre
01	18	04	01	06	005	00	Vuelta Larga
01	18	04	01	06	006	00	Saballo
01	18	04	01	06	007	00	La Colorada
<b>01</b>	<b>18</b>	<b>05</b>	<b>00</b>	<b>00</b>	<b>000</b>	<b>00</b>	<b>Los Hidalgos</b>
<b>01</b>	<b>18</b>	<b>05</b>	<b>01</b>	<b>00</b>	<b>000</b>	<b>00</b>	<b>Los Hidalgos</b>
<b>01</b>	<b>18</b>	<b>05</b>	<b>01</b>	<b>01</b>	<b>000</b>	<b>00</b>	<b>Los Hidalgos (Zona urbana)</b>
<b>01</b>	<b>18</b>	<b>05</b>	<b>01</b>	<b>01</b>	<b>001</b>	<b>00</b>	<b>El Mamey</b>
01	18	05	01	01	001	01	El Mamey
01	18	05	01	01	001	02	Altos de Los Francisco
<b>01</b>	<b>18</b>	<b>05</b>	<b>01</b>	<b>01</b>	<b>002</b>	<b>00</b>	<b>Pueblo Nuevo</b>
01	18	05	01	01	002	01	Pueblo Nuevo
01	18	05	01	01	003	00	<b>Altos de Los Acosta</b>
01	18	05	01	01	003	01	Altos de Los Acosta
<b>01</b>	<b>18</b>	<b>05</b>	<b>01</b>	<b>02</b>	<b>000</b>	<b>00</b>	<b>El Mamey</b>
01	18	05	01	02	001	00	El Rejón
01	18	05	01	02	002	00	Los Tres Pasos
01	18	05	01	02	003	00	Las Maritas
01	18	05	01	02	004	00	La Ceiba
01	18	05	01	02	005	00	Loma de Piedra
01	18	05	01	02	006	00	El Pinto
01	18	05	01	02	007	00	Vuelta Larga
01	18	05	01	02	008	00	Ranchete
<b>01</b>	<b>18</b>	<b>05</b>	<b>01</b>	<b>03</b>	<b>000</b>	<b>00</b>	<b>Marmolejos</b>
01	18	05	01	03	001	00	La Peña
01	18	05	01	03	002	00	Los Tablones
01	18	05	01	03	003	00	El Rejón
01	18	05	01	03	004	00	Los Castillo
01	18	05	01	03	005	00	Marmolejos Abajo
01	18	05	01	03	006	00	Agua Hedionda
01	18	05	01	03	007	00	Los Sabino
01	18	05	01	03	008	00	Marmolejos
01	18	05	01	03	009	00	Los Altos de Marmolejos
01	18	05	01	03	010	00	Agua Clara
<b>01</b>	<b>18</b>	<b>05</b>	<b>01</b>	<b>04</b>	<b>000</b>	<b>00</b>	<b>Unijica</b>
01	18	05	01	04	001	00	Las Caobas
01	18	05	01	04	002	00	Cañada Grande
01	18	05	01	04	003	00	Las Piraguas
01	18	05	01	04	004	00	El Talado
01	18	05	01	04	005	00	La Boca de Unijica
01	18	05	01	04	006	00	Agua Clara
01	18	05	01	04	007	00	Unijica Abajo
01	18	05	01	04	008	00	Romerico
01	18	05	01	04	009	00	La Vereda
01	18	05	01	04	010	00	La Luperona
01	18	05	01	04	011	00	Charco del Caimán
<b>01</b>	<b>18</b>	<b>05</b>	<b>02</b>	<b>00</b>	<b>000</b>	<b>00</b>	<b>Navas (DM)</b>
<b>01</b>	<b>18</b>	<b>05</b>	<b>02</b>	<b>01</b>	<b>000</b>	<b>00</b>	<b>Navas (Zona urbana)</b>
<b>01</b>	<b>18</b>	<b>05</b>	<b>02</b>	<b>01</b>	<b>001</b>	<b>00</b>	<b>Navas</b>
01	18	05	02	01	001	01	Navas
<b>01</b>	<b>18</b>	<b>05</b>	<b>02</b>	<b>02</b>	<b>000</b>	<b>00</b>	<b>Vista Alegre</b>
01	18	05	02	02	001	00	Ruiseñor
01	18	05	02	02	002	00	Verraco Blanco
01	18	05	02	02	003	00	Vista Alegre
01	18	05	02	02	004	00	Los Verracos
01	18	05	02	02	005	00	Las Alforjas
01	18	05	02	02	006	00	Los Pucheos
01	18	05	02	02	007	00	Los Monos
01	18	05	02	02	008	00	INVI
01	18	05	02	02	009	00	La Sabana
01	18	05	02	02	010	00	Buenos Aires

Región	Provincia	Municipio	Distrito municipal	Sección	Barrio/paraje	Sub-barrio	Toponimia o Nombre
01	18	05	02	02	011	00	La Libertad
01	18	05	02	02	012	00	Proyecto Hacienda Rosa María
01	18	05	02	02	013	00	Los Cerros de Navas
01	18	05	02	02	014	00	La Peñita
<b>01</b>	<b>18</b>	<b>06</b>	<b>00</b>	<b>00</b>	<b>000</b>	<b>00</b>	<b>Luperón</b>
<b>01</b>	<b>18</b>	<b>06</b>	<b>01</b>	<b>00</b>	<b>000</b>	<b>00</b>	<b>Luperón</b>
<b>01</b>	<b>18</b>	<b>06</b>	<b>01</b>	<b>01</b>	<b>000</b>	<b>00</b>	<b>Luperón (Zona urbana)</b>
<b>01</b>	<b>18</b>	<b>06</b>	<b>01</b>	<b>01</b>	<b>001</b>	<b>00</b>	<b>Luperón o Centro del Pueblo</b>
01	18	06	01	01	001	01	Luperón o Centro del Pueblo
01	18	06	01	01	001	02	19 de Junio o La Rusia
01	18	06	01	01	001	03	Las Flores
01	18	06	01	01	001	04	Los Multi o El Cementerio
01	18	06	01	01	001	05	La Marina
01	18	06	01	01	001	06	Urbanización Dovisa
01	18	06	01	01	001	07	Puerto Blanco Marina
<b>01</b>	<b>18</b>	<b>06</b>	<b>01</b>	<b>02</b>	<b>000</b>	<b>00</b>	<b>Barracón</b>
01	18	06	01	02	001	00	Barracón
01	18	06	01	02	002	00	Los Cambrones
01	18	06	01	02	003	00	Novillero
01	18	06	01	02	004	00	Las Landras
01	18	06	01	02	005	00	Los Carmoníes
01	18	06	01	02	006	00	Loma de Novillero
01	18	06	01	02	007	00	Puerto Caballo
01	18	06	01	02	008	00	La Rusia
<b>01</b>	<b>18</b>	<b>06</b>	<b>01</b>	<b>03</b>	<b>000</b>	<b>00</b>	<b>Cambiaso</b>
01	18	06	01	03	001	00	Monte Aguilar
01	18	06	01	03	002	00	Proyecto Agrario
01	18	06	01	03	003	00	Soufflé Grande
01	18	06	01	03	004	00	La Piña
<b>01</b>	<b>18</b>	<b>06</b>	<b>01</b>	<b>04</b>	<b>000</b>	<b>00</b>	<b>El Higo</b>
01	18	06	01	04	001	00	El Higo
01	18	06	01	04	002	00	Quebrada Honda
<b>01</b>	<b>18</b>	<b>06</b>	<b>01</b>	<b>05</b>	<b>000</b>	<b>00</b>	<b>La Sabana</b>
01	18	06	01	05	001	00	El Guano
01	18	06	01	05	002	00	Cabeza de Vaca
01	18	06	01	05	003	00	Las Cruces
01	18	06	01	05	004	00	La Pulga
01	18	06	01	05	005	00	El Puerto
01	18	06	01	05	006	00	Los Corozos
01	18	06	01	05	007	00	La Sabana Abajo
<b>01</b>	<b>18</b>	<b>06</b>	<b>01</b>	<b>05</b>	<b>008</b>	<b>00</b>	<b>La Peña</b>
01	18	06	01	05	009	00	El Canal
01	18	06	01	05	010	00	Escoboso
01	18	06	01	05	011	00	La Sabana
<b>01</b>	<b>18</b>	<b>06</b>	<b>01</b>	<b>06</b>	<b>000</b>	<b>00</b>	<b>Ranchito de los Vargas</b>
01	18	06	01	06	001	00	Ranchito de los Vargas
01	18	06	01	06	002	00	La Piedra
01	18	06	01	06	003	00	Los Tavárez
01	18	06	01	06	004	00	La Ceibita Arriba
01	18	06	01	06	005	00	La Ceibita Abajo-Higo
01	18	06	01	06	006	00	La Joya
01	18	06	01	06	007	00	Ranchito Abajo
<b>01</b>	<b>18</b>	<b>06</b>	<b>02</b>	<b>00</b>	<b>000</b>	<b>00</b>	<b>La Isabela (DM)</b>
<b>01</b>	<b>18</b>	<b>06</b>	<b>02</b>	<b>01</b>	<b>000</b>	<b>00</b>	<b>La Isabela (Zona urbana)</b>
<b>01</b>	<b>18</b>	<b>06</b>	<b>02</b>	<b>01</b>	<b>001</b>	<b>00</b>	<b>La Isabela</b>
01	18	06	02	01	001	01	Proyecto o Centro del Pueblo
01	18	06	02	01	001	02	El Castillo o El Campo
01	18	06	02	01	001	03	El Río
<b>01</b>	<b>18</b>	<b>06</b>	<b>02</b>	<b>02</b>	<b>000</b>	<b>00</b>	<b>Candelón</b>
01	18	06	02	02	001	00	Candelón

Región	Provincia	Municipio	Distrito municipal	Sección	Barrio/paraje	Sub-barrio	Toponimia o Nombre
01	18	06	02	02	002	00	Las Maras
01	18	06	02	02	003	00	La Culebra
<b>01</b>	<b>18</b>	<b>06</b>	<b>02</b>	<b>03</b>	<b>000</b>	<b>00</b>	<b>La Isabela</b>
01	18	06	02	03	001	00	Drimbol
01	18	06	02	03	002	00	Las Paredes
<b>01</b>	<b>18</b>	<b>06</b>	<b>03</b>	<b>00</b>	<b>000</b>	<b>00</b>	<b>Belloso (DM)</b>
<b>01</b>	<b>18</b>	<b>06</b>	<b>03</b>	<b>01</b>	<b>000</b>	<b>00</b>	<b>Belloso (Zona Urbana)</b>
<b>01</b>	<b>18</b>	<b>06</b>	<b>03</b>	<b>01</b>	<b>001</b>	<b>00</b>	<b>Los Bellosos</b>
01	18	06	03	01	001	01	Los Bellosos
<b>01</b>	<b>18</b>	<b>06</b>	<b>03</b>	<b>02</b>	<b>000</b>	<b>00</b>	<b>Belloso</b>
01	18	06	03	02	001	00	Belloso
01	18	06	03	02	002	00	Los Arquíes
01	18	06	03	02	003	00	El Higo Claro
01	18	06	03	02	004	00	Los Ramones
01	18	06	03	02	005	00	El Palero Belloso
01	18	06	03	02	006	00	El Bajonazo
01	18	06	03	02	007	00	El Proyecto
01	18	06	03	02	008	00	La Vereda
<b>01</b>	<b>18</b>	<b>06</b>	<b>03</b>	<b>03</b>	<b>000</b>	<b>00</b>	<b>Cerro de Navas</b>
01	18	06	03	03	001	00	Los Conucos
01	18	06	03	03	002	00	Cerro de Navas
<b>01</b>	<b>18</b>	<b>06</b>	<b>04</b>	<b>00</b>	<b>000</b>	<b>00</b>	<b>El Estrecho de Luperón Omar Bross (DM)</b>
<b>01</b>	<b>18</b>	<b>06</b>	<b>04</b>	<b>01</b>	<b>000</b>	<b>00</b>	<b>El Estrecho de Luperón Omar Bross (Zona urbana)</b>
<b>01</b>	<b>18</b>	<b>06</b>	<b>04</b>	<b>01</b>	<b>001</b>	<b>00</b>	<b>El Estrecho de Luperón Omar Bross</b>
01	18	06	04	01	001	01	El Estrecho de Luperón Omar Bross
01	18	06	04	01	001	02	Cayacoa
<b>01</b>	<b>18</b>	<b>06</b>	<b>04</b>	<b>02</b>	<b>000</b>	<b>00</b>	<b>El Estrecho Abajo</b>
01	18	06	04	02	001	00	El Estrecho Abajo
01	18	06	04	02	002	00	La Subida de los Muertos
01	18	06	04	02	003	00	Martín Alonzo Arriba
<b>01</b>	<b>18</b>	<b>06</b>	<b>04</b>	<b>03</b>	<b>000</b>	<b>00</b>	<b>Arroyo Amargo</b>
01	18	06	04	03	001	00	Arroyo Amargo
01	18	06	04	03	002	00	El Fundo
<b>01</b>	<b>18</b>	<b>06</b>	<b>04</b>	<b>04</b>	<b>000</b>	<b>00</b>	<b>Martín Alonzo</b>
01	18	06	04	04	001	00	El Cruce de Martín Alonzo
01	18	06	04	04	002	00	Tasajera
01	18	06	04	04	003	00	El Jamo
<b>01</b>	<b>18</b>	<b>07</b>	<b>00</b>	<b>00</b>	<b>000</b>	<b>00</b>	<b>Sosúa</b>
<b>01</b>	<b>18</b>	<b>07</b>	<b>01</b>	<b>00</b>	<b>000</b>	<b>00</b>	<b>Sosúa</b>
<b>01</b>	<b>18</b>	<b>07</b>	<b>01</b>	<b>01</b>	<b>000</b>	<b>00</b>	<b>Sosúa (Zona urbana)</b>
<b>01</b>	<b>18</b>	<b>07</b>	<b>01</b>	<b>01</b>	<b>001</b>	<b>00</b>	<b>Los Charamicos</b>
01	18	07	01	01	001	01	Los Charamicos
<b>01</b>	<b>18</b>	<b>07</b>	<b>01</b>	<b>01</b>	<b>002</b>	<b>00</b>	<b>El Batey</b>
01	18	07	01	01	002	01	El Batey
01	18	07	01	01	002	02	Los Tavárez
01	18	07	01	01	002	03	Condominio Trady
01	18	07	01	01	002	04	Mulata I
<b>01</b>	<b>18</b>	<b>07</b>	<b>01</b>	<b>01</b>	<b>003</b>	<b>00</b>	<b>La Policlínica</b>
01	18	07	01	01	003	01	La policlínica
<b>01</b>	<b>18</b>	<b>07</b>	<b>01</b>	<b>01</b>	<b>004</b>	<b>00</b>	<b>Las Piedras</b>
01	18	07	01	01	004	01	Las Piedras
<b>01</b>	<b>18</b>	<b>07</b>	<b>01</b>	<b>02</b>	<b>000</b>	<b>00</b>	<b>Madre Vieja</b>
01	18	07	01	02	001	00	La Monteada
01	18	07	01	02	002	00	Lengua de Vaca
01	18	07	01	02	003	00	El Guázaro
01	18	07	01	02	004	00	Jagua Mocha o Las Espinas
01	18	07	01	02	005	00	La Laguna
01	18	07	01	02	007	00	Río Arriba
01	18	07	01	02	008	00	La Pelota
01	18	07	01	02	009	00	Los Zancos

Región	Provincia	Municipio	Distrito municipal	Sección	Barrio/paraje	Sub-barrio	Toponimia o Nombre
01	18	07	01	02	010	00	Arroyo Llano
01	18	07	01	02	011	00	Jozaderos (Hozaderos)
01	18	07	01	02	012	00	Los Guaos
<b>01</b>	<b>18</b>	<b>07</b>	<b>01</b>	<b>03</b>	<b>000</b>	<b>00</b>	<b>Sabaneta de Cangrejos</b>
01	18	07	01	03	001	00	La Municipión
01	18	07	01	03	002	00	Arroyo Seco
01	18	07	01	03	003	00	La Mulata
01	18	07	01	03	004	00	Higos Claros
01	18	07	01	03	005	00	Mango Fresco
01	18	07	01	03	006	00	Bella Vista
01	18	07	01	03	007	00	El Higüero
01	18	07	01	03	008	00	La Pared
01	18	07	01	03	009	00	El Guano
01	18	07	01	03	010	00	Sosúa Abajo
01	18	07	01	03	011	00	El Valedor
01	18	07	01	03	012	00	Loma Blanca
01	18	07	01	03	013	00	Loma Bajita
01	18	07	01	03	014	00	Alto de los Castillo
01	18	07	01	03	015	00	La Unión
01	18	07	01	03	016	00	Sabaneta de Cangrejos
01	18	07	01	03	017	00	Maranatha
<b>01</b>	<b>18</b>	<b>07</b>	<b>02</b>	<b>00</b>	<b>000</b>	<b>00</b>	<b>Cabarete (DM)</b>
<b>01</b>	<b>18</b>	<b>07</b>	<b>02</b>	<b>01</b>	<b>000</b>	<b>00</b>	<b>Cabarete (Zona urbana)</b>
<b>01</b>	<b>18</b>	<b>07</b>	<b>02</b>	<b>01</b>	<b>001</b>	<b>00</b>	<b>Cabarete</b>
01	18	07	02	01	001	01	Cabarete
01	18	07	02	01	001	02	Blanco
<b>01</b>	<b>18</b>	<b>07</b>	<b>02</b>	<b>01</b>	<b>002</b>	<b>00</b>	<b>El Callejón de la Loma</b>
01	18	07	02	01	002	01	El Callejón de la Loma
01	18	07	02	01	002	02	La Palmera
<b>01</b>	<b>18</b>	<b>07</b>	<b>02</b>	<b>02</b>	<b>000</b>	<b>00</b>	<b>La Catalina</b>
01	18	07	02	02	001	00	Los Cacaos
01	18	07	02	02	002	00	El Choco
01	18	07	02	02	003	00	Los Aserraderos del Choco (Parte)
01	18	07	02	02	004	00	Mango Fresco (Parte)
01	18	07	02	02	005	00	La Mulata (Parte)
01	18	07	02	02	006	00	El Higüero (Parte)
01	18	07	02	02	007	00	La Catalina
<b>01</b>	<b>18</b>	<b>07</b>	<b>02</b>	<b>03</b>	<b>000</b>	<b>00</b>	<b>La Goleta</b>
01	18	07	02	03	001	00	La Goleta 1
01	18	07	02	03	002	00	La Goleta 2
01	18	07	02	03	003	00	La Ciénaga
01	18	07	02	03	004	00	Bombita
01	18	07	02	03	005	00	La Atravesada
01	18	07	02	03	006	00	Eslabón o Islabón
<b>01</b>	<b>18</b>	<b>07</b>	<b>03</b>	<b>00</b>	<b>000</b>	<b>00</b>	<b>Sabaneta de Yásica (DM)</b>
<b>01</b>	<b>18</b>	<b>07</b>	<b>03</b>	<b>01</b>	<b>000</b>	<b>00</b>	<b>Sabaneta de Yásica (Zona urbana)</b>
01	18	07	03	01	001	00	<b>Cruce de Sabaneta</b>
01	18	07	03	01	001	01	Cruce de Sabaneta
01	18	07	03	01	001	02	El Cementerio
01	18	07	03	01	002	00	<b>Villa Islabón</b>
01	18	07	03	01	002	01	Villa Islabón
01	18	07	03	01	003	00	<b>Verdúm</b>
01	18	07	03	01	003	01	Verdúm
<b>01</b>	<b>18</b>	<b>07</b>	<b>03</b>	<b>02</b>	<b>000</b>	<b>00</b>	<b>Sabaneta de Yásica</b>
01	18	07	03	02	001	00	Sabaneta de Yásica
01	18	07	03	02	002	00	Palo Amarillo
01	18	07	03	02	003	00	El Aserradero del Choco (Parte)
<b>01</b>	<b>18</b>	<b>07</b>	<b>03</b>	<b>03</b>	<b>000</b>	<b>00</b>	<b>Los Cantabillos</b>
01	18	07	03	03	001	00	La Hicotea
01	18	07	03	03	002	00	Cuesta Barrosa

Región	Provincia	Municipio	Distrito municipal	Sección	Barrio/paraje	Sub-barrio	Toponimia o Nombre
01	18	07	03	03	003	00	Laguna de Madre Vieja
01	18	07	03	03	004	00	La Laguna
<b>01</b>	<b>18</b>	<b>08</b>	<b>00</b>	<b>00</b>	<b>000</b>	<b>00</b>	<b>Villa Isabel</b>
<b>01</b>	<b>18</b>	<b>08</b>	<b>01</b>	<b>00</b>	<b>000</b>	<b>00</b>	<b>Villa Isabela</b>
<b>01</b>	<b>18</b>	<b>08</b>	<b>01</b>	<b>01</b>	<b>000</b>	<b>00</b>	<b>Villa Isabela (Zona urbana)</b>
<b>01</b>	<b>18</b>	<b>08</b>	<b>01</b>	<b>01</b>	<b>001</b>	<b>00</b>	<b>Villa Isabela</b>
01	18	08	01	01	001	01	Villa Isabela
<b>01</b>	<b>18</b>	<b>08</b>	<b>01</b>	<b>02</b>	<b>000</b>	<b>00</b>	<b>Laguna Grande</b>
01	18	08	01	02	001	00	Carreta Podrida
01	18	08	01	02	002	00	Guaconejal
01	18	08	01	02	003	00	El Carril
01	18	08	01	02	004	00	Caño Miguel
01	18	08	01	02	005	00	Dieguito
01	18	08	01	02	006	00	Altos de los Peña
01	18	08	01	02	007	00	La Llanada
01	18	08	01	02	010	00	Gualetico
01	18	08	01	02	011	00	Laguna Grande
01	18	08	01	02	012	00	La Rotonda
01	18	08	01	03	000	00	La Balsa
01	18	08	01	03	001	00	Pozo Bonito
<b>01</b>	<b>18</b>	<b>08</b>	<b>01</b>	<b>03</b>	<b>002</b>	<b>00</b>	<b>La Balsa</b>
01	18	08	01	03	003	00	Las Eneas
01	18	08	01	03	004	00	Sabana de los Mieses
01	18	08	01	03	005	00	Los Altos
<b>01</b>	<b>18</b>	<b>08</b>	<b>02</b>	<b>00</b>	<b>000</b>	<b>00</b>	<b>Estero Hondo (DM)</b>
<b>01</b>	<b>18</b>	<b>08</b>	<b>02</b>	<b>01</b>	<b>000</b>	<b>00</b>	<b>Estero Hondo (Zona urbana)</b>
01	18	08	02	01	001	00	Estero Hondo
01	18	08	02	01	001	01	Estero Hondo
01	18	08	02	01	001	02	Las Cañitas
01	18	08	02	01	001	03	Nuevo
<b>01</b>	<b>18</b>	<b>08</b>	<b>02</b>	<b>02</b>	<b>000</b>	<b>00</b>	<b>Los Pilonos</b>
01	18	08	02	02	001	00	Los Pilonos
01	18	08	02	02	002	00	La Colonia
01	18	08	02	02	003	00	Los Toros
01	18	08	02	02	004	00	Los Pozos Amarillos
01	18	08	02	02	005	00	La Caobanita
01	18	08	02	02	006	00	La Ciénaga
<b>01</b>	<b>18</b>	<b>08</b>	<b>02</b>	<b>03</b>	<b>000</b>	<b>00</b>	<b>Rancho Manuel</b>
01	18	08	02	03	001	00	Rancho Manuel
01	18	08	02	03	002	00	Tiburcio
01	18	08	02	03	003	00	Gregorio
01	18	08	02	03	004	00	Punta Rusia
01	18	08	02	03	005	00	La Playa
01	18	08	02	03	007	00	El Pato
<b>01</b>	<b>18</b>	<b>08</b>	<b>03</b>	<b>00</b>	<b>000</b>	<b>00</b>	<b>La Jaiba (DM)</b>
<b>01</b>	<b>18</b>	<b>08</b>	<b>03</b>	<b>01</b>	<b>000</b>	<b>00</b>	<b>La Jaiba (Zona urbana)</b>
<b>01</b>	<b>18</b>	<b>08</b>	<b>03</b>	<b>01</b>	<b>001</b>	<b>00</b>	<b>La Jaiba</b>
01	18	08	03	01	001	01	La Jaiba
01	18	08	03	01	001	02	Cerro Hermoso
<b>01</b>	<b>18</b>	<b>08</b>	<b>03</b>	<b>01</b>	<b>002</b>	<b>00</b>	<b>La Joya</b>
01	18	08	03	01	002	01	La Joya
01	18	08	03	01	002	02	Los Jardines
01	18	08	03	01	002	03	La Joya del Mango
<b>01</b>	<b>18</b>	<b>08</b>	<b>03</b>	<b>01</b>	<b>003</b>	<b>00</b>	<b>Paso Seco</b>
01	18	08	03	01	003	01	Paso Seco
01	18	08	03	01	003	02	Alto de los Vásquez
<b>01</b>	<b>18</b>	<b>08</b>	<b>03</b>	<b>01</b>	<b>004</b>	<b>00</b>	<b>Alto de los Gómez</b>
01	18	08	03	01	004	01	Alto de los Gómez
<b>01</b>	<b>18</b>	<b>08</b>	<b>03</b>	<b>01</b>	<b>005</b>	<b>00</b>	<b>Pontezuelo</b>
01	18	08	03	01	005	01	Pontezuelo



Región	Provincia	Municipio	Distrito municipal	Sección	Barrio/paraje	Sub-barrio	Toponimia o Nombre
<b>01</b>	<b>18</b>	<b>08</b>	<b>03</b>	<b>02</b>	<b>000</b>	<b>00</b>	<b>La Jaiba</b>
01	18	08	03	02	001	00	Los Anegadizos
01	18	08	03	02	002	00	Solimán
01	18	08	03	02	003	00	Loma de La Jaiba
01	18	08	03	02	004	00	Betel (Gran Diablo)
01	18	08	03	02	005	00	La Jaiba
01	18	08	03	02	006	00	El Anisal
01	18	08	03	02	007	00	La Cementera
01	18	08	03	02	008	00	Palo de Leche
01	18	08	03	02	009	00	La Higüera
01	18	08	03	02	010	00	Boca Nueva
01	18	08	03	02	011	00	Pedro Acosta
01	18	08	03	02	012	00	Guanabanito
01	18	08	03	02	013	00	Tamares
01	18	08	03	02	014	00	Rancho Manuel (Parte)
01	18	08	03	02	015	00	Tiburcio (Parte)
01	18	08	03	02	016	00	Gregorio (Parte)
<b>01</b>	<b>18</b>	<b>08</b>	<b>04</b>	<b>00</b>	<b>000</b>	<b>00</b>	<b>Gualete (DM)</b>
<b>01</b>	<b>18</b>	<b>08</b>	<b>04</b>	<b>01</b>	<b>000</b>	<b>00</b>	<b>Gualete (Zona urbana)</b>
<b>01</b>	<b>18</b>	<b>08</b>	<b>04</b>	<b>01</b>	<b>001</b>	<b>00</b>	<b>Gualete</b>
01	18	08	04	01	001	01	Gualete
<b>01</b>	<b>18</b>	<b>08</b>	<b>04</b>	<b>02</b>	<b>000</b>	<b>00</b>	<b>Gualete</b>
01	18	08	04	02	001	00	Dibujá
01	18	08	04	02	002	00	Gualete al Medio
01	18	08	04	02	003	00	Loma de los Gurabo
01	18	08	04	02	004	00	Gualetico
01	18	08	04	02	005	00	Paso del Jamo
01	18	08	04	02	006	00	Loma de la Caya
01	18	08	04	02	007	00	La Caobana
01	18	08	04	02	008	00	Gran Diablo
01	18	08	04	02	009	00	Gualete Arriba
01	18	08	04	02	010	00	Comedero
01	18	08	04	02	011	00	Gualete Abajo
01	18	08	04	02	012	00	La Bajada
01	18	08	04	02	013	00	Agua Hedionda
01	18	08	04	02	014	00	Los Tinajones
01	18	08	04	02	015	00	Gurabo
01	18	08	04	02	016	00	La Ceibita
01	18	08	04	02	017	00	Los Macos
01	18	08	04	02	018	00	Loma de Caobazo
<b>01</b>	<b>18</b>	<b>09</b>	<b>00</b>	<b>00</b>	<b>000</b>	<b>00</b>	<b>Villa Montellano</b>
<b>01</b>	<b>18</b>	<b>09</b>	<b>01</b>	<b>00</b>	<b>000</b>	<b>00</b>	<b>Villa Montellano</b>
<b>01</b>	<b>18</b>	<b>09</b>	<b>01</b>	<b>01</b>	<b>000</b>	<b>00</b>	<b>Villa Montellano (Zona urbana)</b>
<b>01</b>	<b>18</b>	<b>09</b>	<b>01</b>	<b>01</b>	<b>001</b>	<b>00</b>	<b>Centro del Pueblo (Ingenio Montellano)</b>
01	18	09	01	01	001	01	Centro del Pueblo (Ingenio Montellano)
01	18	09	01	01	001	02	La Caballeriza
01	18	09	01	01	001	03	Higüerito (Los Pérez)
01	18	09	01	01	001	04	El Silencio
01	18	09	01	01	001	05	INVI
01	18	09	01	01	001	06	Tamarindo
01	18	09	01	01	001	07	El Corral
01	18	09	01	01	001	08	Palma Sola
<b>01</b>	<b>18</b>	<b>09</b>	<b>01</b>	<b>01</b>	<b>002</b>	<b>00</b>	<b>Juan Lockward o Nuevo Montellano</b>
01	18	09	01	01	002	01	Juan Lockward o Nuevo Montellano
<b>01</b>	<b>18</b>	<b>09</b>	<b>01</b>	<b>01</b>	<b>003</b>	<b>00</b>	<b>El Mango</b>
01	18	09	01	01	003	01	El Mango
01	18	09	01	01	003	02	Las Flores o los Cartones
01	18	09	01	01	003	03	Buen Pan
01	18	09	01	01	003	04	El Samán (Fácil)

Región	Provincia	Municipio	Distrito municipal	Sección	Barrio/paraje	Sub-barrio	Toponimia o Nombre
01	18	09	01	01	004	00	Monte Bravo
01	18	09	01	01	004	01	Monte Bravo
01	18	09	01	02	000	00	Arroyo de Leche
01	18	09	01	02	001	00	Arroyo de Leche Abajo
01	18	09	01	02	002	00	Arroyo de Leche Arriba
01	18	09	01	02	003	00	Bracitos
01	18	09	01	02	004	00	Loma de Sarante
01	18	09	01	02	005	00	Martincinio (Martincinio)
01	18	09	01	02	006	00	La Colonia
01	18	09	01	02	007	00	Los Pajones
01	18	09	01	03	000	00	Boca Nueva
01	18	09	01	03	001	00	Boca Nueva
01	18	09	01	03	002	00	Bergantín
01	18	09	01	04	000	00	Cangrejo
01	18	09	01	04	001	00	Cangrejo
01	18	09	01	04	002	00	Boca o Playa de Cangrejo
01	18	09	01	04	003	00	Los Cocos
01	18	09	01	05	000	00	Caraballo
01	18	09	01	05	001	00	Caraballo
01	18	09	01	05	002	00	Sabana de los Muertos
01	18	09	01	05	003	00	Negro Melo
01	18	09	01	05	004	00	Pancho Mateo
01	18	09	01	06	000	00	Los Ciruelos
01	18	09	01	06	001	00	Atollador
01	18	09	01	06	002	00	Alto de Ciriaco (Alto de Siriaco)
01	18	09	01	06	003	00	La Gran Parada
01	18	09	01	06	004	00	Km. 12
01	18	09	01	06	005	00	Km. 13
01	18	09	01	07	000	00	Mozaví
01	18	09	01	07	001	00	Mozaví Arriba
01	18	09	01	07	002	00	Mozaví Abajo
01	18	09	01	07	003	00	La Cana
01	18	09	01	07	004	00	La Búcara
01	18	09	01	07	005	00	La Munición
01	18	09	01	07	006	00	Severé
01	18	09	01	07	007	00	La Piedra
01	18	09	01	07	008	00	Arroyo Blanco
01	18	09	01	07	009	00	Loma Blanca

**Leyenda:**

Simbología	Categoría
	Provincia
	Municipio general
	Municipio
	Distrito Municipal (DM)
	Nombre de zona urbana
	Sección rural
(S. D.)	Sin delimitar el área territorial

**Nota:**

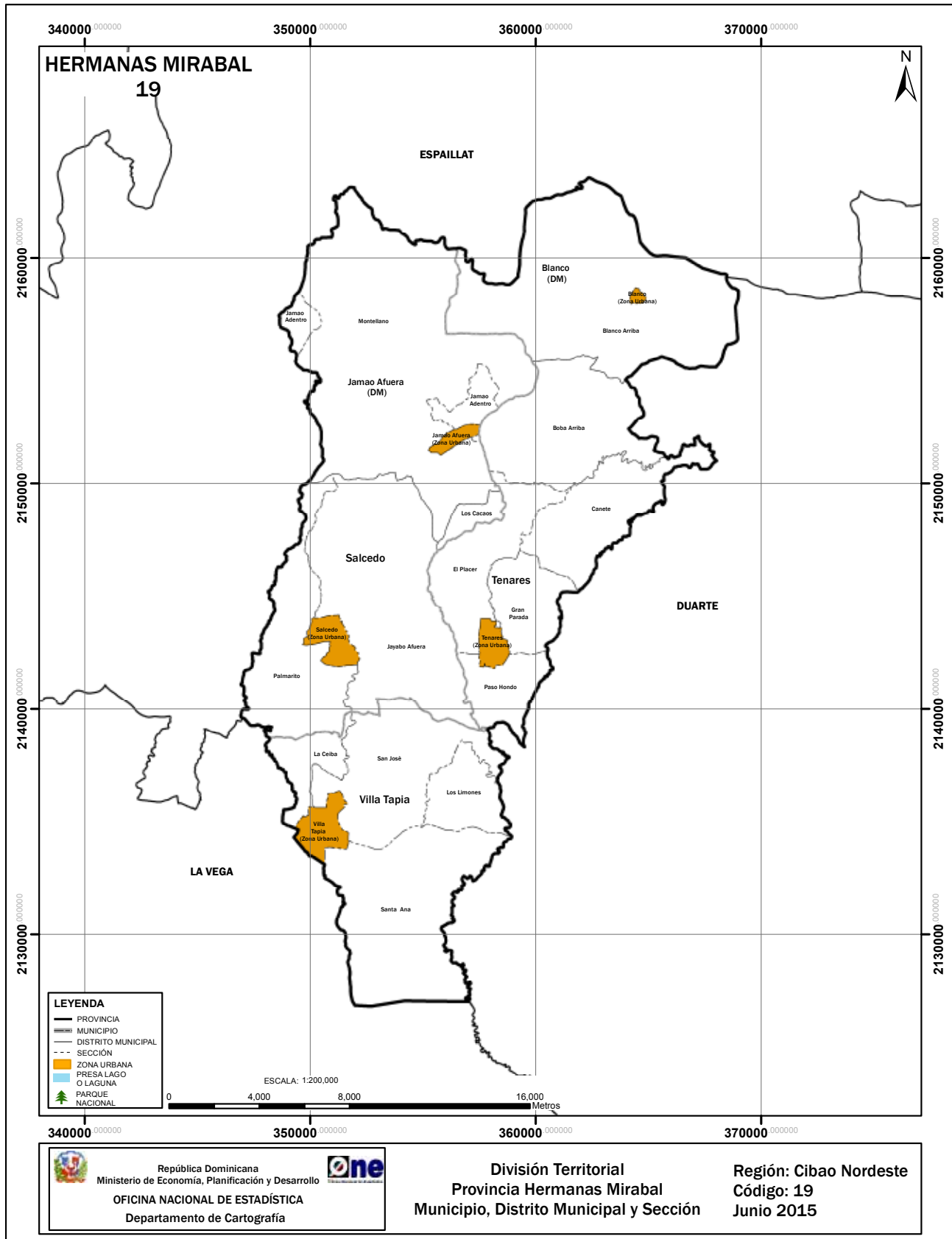
- 1: El Municipio general, comprende al área territorial del municipio con sus respectivos distritos municipales.
- 2: El Municipio, comprende al área territorial que circunscribe al municipio y se identifica en el tercer par de códigos con el 01.



---

# HERMANAS MIRABAL





## HERMANAS MIRABAL

### Ubicación geográfica

Está situada en la región Cibao Nordeste; su cabecera es el municipio Salcedo. Limita al norte y al oeste con la provincia Espaillat, al este con la provincia Duarte y al sur con la provincia La Vega. Sus coordenadas geográficas son 19° 25' latitud norte y 70° 20' longitud oeste.

### Extensión territorial

427.38 km<sup>2</sup>.

### Población (Censo 2010)

92,193 habitantes.

### Densidad poblacional

216 hab/km<sup>2</sup>.

### División territorial política

Es la provincia número 19. Constituida por 3 municipios, 2 distritos municipales, 15 secciones, 200 parajes, 59 barrios y 68 sub-barrios.

### Antecedentes históricos

En la época precolombina el territorio que ocupa la provincia Hermanas Mirabal (Salcedo) formaba parte del cacicazgo Maguá, gobernado por el cacique Guarionex. Una de las versiones acerca del origen de la provincia refiere que en su inicio llevaba el nombre de sección Juana Núñez, en honor a una dama que vivió en la Española, la primera esposa del capitán Don Baltasar de Lozada.

La Ley N.º 3208, de fecha 3 de marzo de 1952, crea la provincia con el nombre Salcedo, con los territorios de las comunes Salcedo y Tenares segregados de la provincia Espaillat. La cabecera en la comunidad Salcedo.

Mediante la Ley N.º 5220 sobre División Territorial del 21 de septiembre de 1959, se mantuvo su estatus de provincia, constituida por los municipios Salcedo y Tenares, el distrito municipal Villa Tapia y como capital del municipio la ciudad de Salcedo.

En 1968, la Ley N.º 293 establece la provincia Salcedo con los municipios Salcedo, Tenares y Villa Tapia.

Con la Ley N.º 389-07, de fecha 19 de diciembre del año 2007, cambia el nombre Salcedo por Hermanas Mirabal.

La evolución territorial que han tenido la provincia y sus municipios a lo largo de su historia tiene como soporte las leyes que les dieron origen, mostradas a continuación:

FECHA CREACIÓN	N.º Ley	UNIDAD TERRITORIAL	NOMBRE
<b>3-03-1952</b>	<b>3208</b>	<b>Provincia</b>	<b>Hermanas Mirabal</b>
18-06-1896	3643 +	Municipio	Salcedo
9-09-1907	4803 c	Municipio	Salcedo
13-09-2003	64-03	Distrito municipal	Jamao Afuera
27-06-1938	1526	Municipio	Tenares
22-08-1998	406-98	Distrito municipal	Blanco
19-04-1968	293	Municipio	Villa Tapia

**Nota:** Las unidades territoriales que tienen dos asignaciones de leyes, fueron creadas mediante decreto o resolución, luego esta elevación se ratificó mediante ley constitucional.

**Simbología:** + Decreto c

Constitución de la República

### Relieve

- Sistema montañoso: cordillera Septentrional.
- Elevaciones: Loma El Placer, Los Muertos, del Corral y El Peñón
- Llanuras: parte del Valle del Yuna.

### Hidrografía

- Ríos: Canete, Boba, Blanco, Jamao y Partido, los cuales comparte con la provincia Espaillat.
- Arroyos: El Almendro, Sal si puedes, Canta la Rana, Baltasar, Maco y Jayabo.

### Clima

Tropical húmedo de sabana. La temperatura está generalmente por encima de los 26.3 °C, con más de 1,369.1 mm<sup>3</sup> de precipitación media anual.

División territorial de la provincia Hermanas Mirabal  
República Dominicana, 2015

Región	Provincia	Municipio	Distrito municipal	Sección	Barrio/paraje	Sub-barrio	Toponimia o Nombre
<b>03</b>	<b>19</b>	<b>00</b>	<b>00</b>	<b>00</b>	<b>000</b>	<b>00</b>	<b>Hermanas Mirabal</b>
03	19	01	00	00	000	00	Salcedo
03	19	01	01	00	000	00	Salcedo
03	19	01	01	01	000	00	Salcedo (Zona urbana)
03	19	01	01	01	001	00	Los Maestros
03	19	01	01	01	001	01	Los Maestros
03	19	01	01	01	002	00	Los Almendros
03	19	01	01	01	002	01	Los Almendros
03	19	01	01	01	003	00	La Escuela
03	19	01	01	01	003	01	La Escuela
03	19	01	01	01	004	00	Vietnam
03	19	01	01	01	004	01	Vietnam
03	19	01	01	01	005	00	El Cementerio
03	19	01	01	01	005	01	El Cementerio
03	19	01	01	01	006	00	San Antonio
03	19	01	01	01	006	01	San Antonio
03	19	01	01	01	007	00	Matadero
03	19	01	01	01	007	01	Matadero
03	19	01	01	01	008	00	Los Mangos
03	19	01	01	01	008	01	Los Mangos
03	19	01	01	01	009	00	Centro del Pueblo
03	19	01	01	01	009	01	Centro del Pueblo
03	19	01	01	01	010	00	El Tanque
03	19	01	01	01	010	01	El Tanque
03	19	01	01	01	011	00	Nuevo Cementerio
03	19	01	01	01	011	01	Nuevo Cementerio
03	19	01	01	01	012	00	El Chucho
03	19	01	01	01	012	01	El Chucho
03	19	01	01	01	013	00	La Amargura
03	19	01	01	01	013	01	La Amargura
03	19	01	01	01	014	00	El Hospital
03	19	01	01	01	014	01	El Hospital
03	19	01	01	01	015	00	INVI
03	19	01	01	01	015	01	INVI
03	19	01	01	01	016	00	Cholongo o Los Cocos
03	19	01	01	01	016	01	Cholongo o Los Cocos
03	19	01	01	01	016	02	Los Cocos
03	19	01	01	01	017	00	La Gallera
03	19	01	01	01	017	01	La Gallera
03	19	01	01	01	018	00	La Gobernación o Las Flores
03	19	01	01	01	018	01	La Gobernación o Las Flores
03	19	01	01	01	019	00	El Hoyo
03	19	01	01	01	019	01	El Hoyo
03	19	01	01	01	020	00	Rabo Duro
03	19	01	01	01	020	01	Rabo Duro
03	19	01	01	01	021	00	Clavijo
03	19	01	01	01	021	01	Clavijo
03	19	01	01	01	022	00	Hugamba
03	19	01	01	01	022	01	Hugamba
03	19	01	01	01	023	00	San Lorenzo
03	19	01	01	01	023	01	San Lorenzo
03	19	01	01	01	024	00	San Miguel o Nuevo San Lorenzo
03	19	01	01	01	024	01	San Miguel o Nuevo San Lorenzo
03	19	01	01	01	025	00	La Fortaleza
03	19	01	01	01	025	01	La Fortaleza
03	19	01	01	01	026	00	El Play
03	19	01	01	01	026	01	El Play



Región	Provincia	Municipio	Distrito municipal	Sección	Barrio/paraje	Sub-barrio	Toponimia o Nombre
<b>03</b>	<b>19</b>	<b>01</b>	<b>01</b>	<b>01</b>	<b>027</b>	<b>00</b>	<b>Las Caobas</b>
03	19	01	01	01	027	01	Las Caobas
<b>03</b>	<b>19</b>	<b>01</b>	<b>01</b>	<b>01</b>	<b>028</b>	<b>00</b>	<b>Altos de Los Rojas</b>
03	19	01	01	01	028	01	Altos de los Rojas
<b>03</b>	<b>19</b>	<b>01</b>	<b>01</b>	<b>01</b>	<b>029</b>	<b>00</b>	<b>Altos de Piedra</b>
03	19	01	01	01	029	01	Altos de Piedra
<b>03</b>	<b>19</b>	<b>01</b>	<b>01</b>	<b>01</b>	<b>030</b>	<b>00</b>	<b>Hermanas Mirabal</b>
03	19	01	01	01	030	01	Hermanas Mirabal
<b>03</b>	<b>19</b>	<b>01</b>	<b>01</b>	<b>01</b>	<b>031</b>	<b>00</b>	<b>Urbanización San Lorenzo</b>
03	19	01	01	01	031	01	Urbanización San Lorenzo
<b>03</b>	<b>19</b>	<b>01</b>	<b>01</b>	<b>02</b>	<b>000</b>	<b>00</b>	<b>Jayabo Afuera</b>
03	19	01	01	02	001	00	La Cueva
03	19	01	01	02	002	00	San José
03	19	01	01	02	003	00	Conuco
03	19	01	01	02	004	00	Agua Fría
03	19	01	01	02	005	00	El Gorro
03	19	01	01	02	006	00	Villa Báez
03	19	01	01	02	007	00	Los Palmares
03	19	01	01	02	008	00	Jayabo al Medio
03	19	01	01	02	009	00	La Luisa
03	19	01	01	02	010	00	La Caoba
03	19	01	01	02	011	00	La Violeta
03	19	01	01	02	012	00	Jayabo Afuera
03	19	01	01	02	013	00	Los Tocones
03	19	01	01	02	014	00	El Caimito
03	19	01	01	02	015	00	La Majagua
03	19	01	01	02	016	00	Los Robles de Ojo de Agua
03	19	01	01	02	017	00	El Jobo
03	19	01	01	02	018	00	Sal si Puedes
03	19	01	01	02	019	00	Jayabito
03	19	01	01	02	020	00	La Pailita
03	19	01	01	02	021	00	El Pico del Ají
03	19	01	01	02	022	00	El Pistolar
03	19	01	01	02	023	00	Jayabo Adentro
03	19	01	01	02	024	00	La Lila
03	19	01	01	02	025	00	Loma del Corral
03	19	01	01	02	026	00	Monte Adentro
03	19	01	01	02	027	00	La Cariñosa
03	19	01	01	02	028	00	Los Robles de Jayabo (La Cariñosa)
03	19	01	01	02	029	00	La Bellaca
<b>03</b>	<b>19</b>	<b>01</b>	<b>01</b>	<b>03</b>	<b>000</b>	<b>00</b>	<b>Los Cacaos</b>
03	19	01	01	03	001	00	Los Cacaos
03	19	01	01	03	002	00	La Joya-La Jagua
03	19	01	01	03	003	00	Los Lanos
<b>03</b>	<b>19</b>	<b>01</b>	<b>01</b>	<b>04</b>	<b>000</b>	<b>00</b>	<b>Palmarito</b>
03	19	01	01	04	001	00	Palmar Abajo
03	19	01	01	04	002	00	La Calle
03	19	01	01	04	003	00	Palmarito
03	19	01	01	04	004	00	Palmarito Abajo
03	19	01	01	04	005	00	Palmar Arriba
03	19	01	01	04	006	00	Rancho al Medio
03	19	01	01	04	007	00	Alto de Piedra
03	19	01	01	04	008	00	La Jabilla
03	19	01	01	04	009	00	El Zanjón
03	19	01	01	04	010	00	La Solao
03	19	01	01	04	011	00	Rancho Abajo
03	19	01	01	04	012	00	Rancho Arriba
03	19	01	01	04	013	00	Palmar

Región	Provincia	Municipio	Distrito municipal	Sección	Barrio/paraje	Sub-barrio	Toponimia o Nombre
03	19	01	02	00	000	00	Jamao Afuera (DM)
03	19	01	02	01	000	00	Jamao Afuera (Zona urbana)
03	19	01	02	01	001	00	Montellano
03	19	01	02	01	001	01	Montellano
03	19	01	02	02	000	00	Montellano
03	19	01	02	02	001	00	Boca de Partido
03	19	01	02	02	002	00	Piedra Pegada
03	19	01	02	02	003	00	Los Pocitos
03	19	01	02	02	004	00	La Lagunita
03	19	01	02	02	005	00	El Samán
03	19	01	02	02	006	00	Los Arroyos
03	19	01	02	02	007	00	El Atravesado
03	19	01	02	02	008	00	El Placer
03	19	01	02	02	009	00	La Culata
03	19	01	02	02	010	00	El Almendro
03	19	01	02	02	011	00	Jamao Afuera o El Puente
03	19	01	02	02	012	00	Cañada Clara
03	19	01	02	02	013	00	Las Tres Cruces
03	19	01	02	02	014	00	Los Cateyes
03	19	01	02	02	015	00	Los Caños
03	19	01	02	02	016	00	Paso Colorado
03	19	01	02	02	017	00	El Catey
03	19	01	02	02	018	00	Arroyo Grande
03	19	01	02	02	019	00	La Finca
03	19	01	02	02	020	00	Los Monte
03	19	01	02	02	021	00	Los Tabucos
03	19	01	02	02	022	00	La Cumbre
03	19	01	02	02	023	00	Los Lirios
03	19	01	02	02	024	00	La Culebra
03	19	01	02	02	025	00	El Podrido
03	19	01	02	02	026	00	Los Aracena
03	19	01	02	02	027	00	Los Caños Adentro
03	19	01	02	02	028	00	El Muerto
03	19	01	02	02	029	00	Los Azules
03	19	01	02	02	030	00	Los Guayuyos
03	19	01	02	02	031	00	Jamao Adentro
03	19	01	02	02	032	00	Mango Fresco
03	19	01	02	02	033	00	Arroyo Bonito
03	19	01	02	02	034	00	El Mamey
03	19	01	02	02	035	00	La Caya
03	19	01	02	02	036	00	Cañada Clara (El Puente)
03	19	01	02	03	000	00	Jamao Adentro
03	19	01	02	03	001	00	La Canela
03	19	01	02	03	002	00	El Abanico
03	19	01	02	03	003	00	Porta Moneda
03	19	01	02	03	004	00	El Peñón
03	19	01	02	03	005	00	Los Montes
03	19	01	02	03	006	00	Palma Sola
03	19	02	00	00	000	00	Tenares
03	19	02	01	00	000	00	Tenares
03	19	02	01	01	000	00	Tenares (Zona urbana)
03	19	02	01	01	001	00	La Gramita
03	19	02	01	01	001	01	La Gramita
03	19	02	01	01	002	00	Tumba Burros
03	19	02	01	01	002	01	Tumba Burros
03	19	02	01	01	003	00	El Jon o Cumajón
03	19	02	01	01	003	01	El Jon o Cumajón

Región	Provincia	Municipio	Distrito municipal	Sección	Barrio/paraje	Sub-barrio	Toponimia o Nombre
03	19	02	01	01	004	00	Centro del Pueblo
03	19	02	01	01	004	01	Centro del Pueblo
03	19	02	01	01	005	00	<b>La Chicharra</b>
03	19	02	01	01	005	01	La Chicharra
03	19	02	01	01	006	00	<b>Hermanas Mirabal</b>
03	19	02	01	01	006	01	Hermanas Mirabal
03	19	02	01	01	007	00	<b>Los Tocones</b>
03	19	02	01	01	007	01	Los Tocones
03	19	02	01	01	008	00	<b>La Gran Parada</b>
03	19	02	01	01	008	01	La Gran Parada
03	19	02	01	01	009	00	<b>El Abanico</b>
03	19	02	01	01	009	01	El Abanico
03	19	02	01	01	009	02	Los Cocos
03	19	02	01	01	010	00	<b>Urbanización Santana</b>
03	19	02	01	01	010	01	Santana
03	19	02	01	01	010	02	Urbanización Santana
03	19	02	01	01	011	00	<b>Urbanización Rosario o Rosado</b>
03	19	02	01	01	011	01	Urbanización Rosario o Rosado
03	19	02	01	01	012	00	<b>Urbanización Dinero I</b>
03	19	02	01	01	012	01	Urbanización Dinero I
03	19	02	01	01	012	02	La Leti
03	19	02	01	01	013	00	<b>Urbanización Dinero II</b>
03	19	02	01	01	013	01	Urbanización Dinero II
03	19	02	01	01	014	00	<b>Villa Campo</b>
03	19	02	01	01	014	01	Villa Campo
03	19	02	01	01	015	00	<b>Urbanización Martínez</b>
03	19	02	01	01	015	01	Urbanización Martínez
03	19	02	01	01	016	00	<b>Cristo Rey</b>
03	19	02	01	01	016	01	Cristo Rey
03	19	02	01	01	017	00	<b>Los Cáceres</b>
03	19	02	01	01	017	01	Los Cáceres
03	19	02	01	01	018	00	<b>Las Mercedes</b>
03	19	02	01	01	018	01	Las Mercedes
03	19	02	01	01	019	00	<b>El Cayo</b>
03	19	02	01	01	019	01	El Cayo
03	19	02	01	01	020	00	<b>El Corazal</b>
03	19	02	01	01	020	01	El Corazal
03	19	02	01	01	021	00	<b>Urbanización Taveras</b>
03	19	02	01	01	021	01	Urbanización Taveras
03	19	02	01	01	022	00	<b>La Esperanza o El Hoyo</b>
03	19	02	01	01	022	01	La Esperanza o El Hoyo
03	19	02	01	02	000	00	<b>Boba Arriba</b>
03	19	02	01	02	001	00	Cigua
03	19	02	01	02	002	00	Blanquito
03	19	02	01	02	003	00	Los Guayos
03	19	02	01	02	004	00	El Gajo del Amacey
03	19	02	01	02	005	00	Alto Grande
03	19	02	01	02	006	00	El Bambú
03	19	02	01	02	007	00	El Café (Palma Sola)
03	19	02	01	02	008	00	El Maco
03	19	02	01	02	009	00	Boba Arriba
03	19	02	01	02	010	00	La Bajada del Blanco
03	19	02	01	02	011	00	Mundo Nuevo
03	19	02	01	02	012	00	Canta Rana
03	19	02	01	02	013	00	Arroyito

Región	Provincia	Municipio	Distrito municipal	Sección	Barrio/paraje	Sub-barrio	Toponimia o Nombre
<b>03</b>	<b>19</b>	<b>02</b>	<b>01</b>	<b>03</b>	<b>000</b>	<b>00</b>	<b>Canete</b>
03	19	02	01	03	001	00	Los Guázaros
03	19	02	01	03	002	00	Los Verracos
03	19	02	01	03	003	00	La Catalina
03	19	02	01	03	004	00	Colorado
03	19	02	01	03	005	00	Canete Arriba
03	19	02	01	03	006	00	Verraco Abajo
03	19	02	01	03	007	00	Boba
03	19	02	01	03	008	00	La Mata de Plátano
03	19	02	01	03	009	00	Loma Azul
03	19	02	01	03	010	00	Bombillo
03	19	02	01	03	011	00	Canete
<b>03</b>	<b>19</b>	<b>02</b>	<b>01</b>	<b>04</b>	<b>000</b>	<b>00</b>	<b>Gran Parada</b>
03	19	02	01	04	001	00	Los Palmaritos
03	19	02	01	04	002	00	Gran Parada Arriba
03	19	02	01	04	003	00	Gran Parada Afuera
03	19	02	01	04	004	00	El Cercado
03	19	02	01	04	005	00	Arroyo Seco
03	19	02	01	04	006	00	Gran Parada
03	19	02	01	04	007	00	Gran Parada Abajo
<b>03</b>	<b>19</b>	<b>02</b>	<b>01</b>	<b>05</b>	<b>000</b>	<b>00</b>	<b>Paso Hondo</b>
03	19	02	01	05	001	00	Paso Hondo
03	19	02	01	05	002	00	Los Pomos
03	19	02	01	05	003	00	El Corazal
03	19	02	01	05	004	00	El Corazal Abajo (El Gajo)
<b>03</b>	<b>19</b>	<b>02</b>	<b>01</b>	<b>06</b>	<b>000</b>	<b>00</b>	<b>El Placer</b>
03	19	02	01	06	001	00	La Jagüita
03	19	02	01	06	002	00	El Placer
03	19	02	01	06	003	00	Los Hoyos (El Placer Abajo)
03	19	02	01	06	004	00	Bochinche
03	19	02	01	06	005	00	El Cayo
03	19	02	01	06	006	00	Los Anones
03	19	02	01	06	007	00	Loma Azul
03	19	02	01	06	008	00	La Amapola
03	19	02	01	06	009	00	Los Jobos
<b>03</b>	<b>19</b>	<b>02</b>	<b>02</b>	<b>00</b>	<b>000</b>	<b>00</b>	<b>Blanco (DM)</b>
<b>03</b>	<b>19</b>	<b>02</b>	<b>02</b>	<b>01</b>	<b>000</b>	<b>00</b>	<b>Blanco (Zona urbana)</b>
<b>03</b>	<b>19</b>	<b>02</b>	<b>02</b>	<b>01</b>	<b>001</b>	<b>00</b>	<b>Blanco Arriba</b>
03	19	02	02	01	001	01	Blanco Arriba
<b>03</b>	<b>19</b>	<b>02</b>	<b>02</b>	<b>02</b>	<b>000</b>	<b>00</b>	<b>Blanco Arriba</b>
03	19	02	02	02	001	00	Las Flores
03	19	02	02	02	002	00	Las Lagunitas
03	19	02	02	02	003	00	Venus
03	19	02	02	02	004	00	La Peñita
03	19	02	02	02	005	00	La Sabana
03	19	02	02	02	006	00	Palo de la Jaiba
03	19	02	02	02	007	00	Blanco Abajo
03	19	02	02	02	008	00	La Penda
03	19	02	02	02	009	00	Blanco al Medio
03	19	02	02	02	010	00	La Vereda
03	19	02	02	02	011	00	El Mamón
03	19	02	02	02	012	00	Las Caobas
03	19	02	02	02	013	00	La Guama
03	19	02	02	02	014	00	Jagua Macho
03	19	02	02	02	015	00	Mundo Nuevo

Región	Provincia	Municipio	Distrito municipal	Sección	Barrio/paraje	Sub-barrio	Toponimia o Nombre
03	19	02	02	02	016	00	La Jíbara
03	19	02	02	02	017	00	La Sabina
03	19	02	02	02	018	00	Angillita
03	19	02	02	02	019	00	Los Ebaritos
03	19	02	02	02	020	00	Los Negritos
03	19	02	02	02	021	00	El Guaranal
03	19	02	02	02	022	00	Arenoso
03	19	02	02	02	023	00	Sonador
03	19	02	02	02	024	00	Firme de los Chivos
03	19	02	02	02	025	00	El Bolsillo
03	19	02	02	02	026	00	El Cafetal
03	19	02	02	02	027	00	Río Arriba
03	19	02	02	02	028	00	Blanco Arriba
<b>03</b>	<b>19</b>	<b>03</b>	<b>00</b>	<b>00</b>	<b>000</b>	<b>00</b>	<b>Villa Tapia</b>
<b>03</b>	<b>19</b>	<b>03</b>	<b>01</b>	<b>00</b>	<b>000</b>	<b>00</b>	<b>Villa Tapia</b>
<b>03</b>	<b>19</b>	<b>03</b>	<b>01</b>	<b>01</b>	<b>000</b>	<b>00</b>	<b>Villa Tapia (Zona urbana)</b>
<b>03</b>	<b>19</b>	<b>03</b>	<b>01</b>	<b>01</b>	<b>001</b>	<b>00</b>	<b>Galindo</b>
03	19	03	01	01	001	01	Galindo
<b>03</b>	<b>19</b>	<b>03</b>	<b>01</b>	<b>01</b>	<b>002</b>	<b>00</b>	<b>Centro del Pueblo</b>
03	19	03	01	01	002	01	Centro del Pueblo
03	19	03	01	01	002	02	El Millón
03	19	03	01	01	002	03	Urbanización Esperanza
03	19	03	01	01	002	04	Ciudad Modelo
03	19	03	01	01	002	05	Línea Abajo
<b>03</b>	<b>19</b>	<b>03</b>	<b>01</b>	<b>01</b>	<b>003</b>	<b>00</b>	<b>Los Innovadores</b>
03	19	03	01	01	003	01	Los Innovadores
03	19	03	01	01	003	02	Urbanización Los Quezada
<b>03</b>	<b>19</b>	<b>03</b>	<b>01</b>	<b>01</b>	<b>004</b>	<b>00</b>	<b>Ranchito</b>
03	19	03	01	01	004	01	Ranchito
<b>03</b>	<b>19</b>	<b>03</b>	<b>01</b>	<b>02</b>	<b>000</b>	<b>00</b>	<b>La Ceiba</b>
03	19	03	01	02	001	00	Las Aromas
03	19	03	01	02	002	00	El Hato
03	19	03	01	02	003	00	La Ceiba
03	19	03	01	02	004	00	Los Coquitos
03	19	03	01	02	005	00	El Caimito
03	19	03	01	02	006	00	El Hospital
03	19	03	01	02	007	00	Villa Zango
03	19	03	01	02	008	00	La Ceiba Adentro
<b>03</b>	<b>19</b>	<b>03</b>	<b>01</b>	<b>03</b>	<b>000</b>	<b>00</b>	<b>Los Limones</b>
03	19	03	01	03	001	00	La Guázuma
03	19	03	01	03	002	00	Hoyo Libre
03	19	03	01	03	003	00	Los Limones Arriba
03	19	03	01	03	004	00	Los Limones o Las Amapolas
03	19	03	01	03	005	00	Los Limones al Medio
03	19	03	01	03	006	00	Los Limones Afuera
<b>03</b>	<b>19</b>	<b>03</b>	<b>01</b>	<b>04</b>	<b>000</b>	<b>00</b>	<b>San José</b>
03	19	03	01	04	001	00	Corea
03	19	03	01	04	002	00	San José de Conuco
03	19	03	01	04	003	00	El Limón
03	19	03	01	04	004	00	El Ranchito
03	19	03	01	04	005	00	Conuco
03	19	03	01	04	006	00	El Níspero
03	19	03	01	04	007	00	La Calle
03	19	03	01	04	008	00	Las Aromas
03	19	03	01	04	009	00	El Coco 1
03	19	03	01	04	010	00	El Barrero
03	19	03	01	04	011	00	El Coco 2
03	19	03	01	04	012	00	La Gina
03	19	03	01	04	013	00	Sabana Angosta
03	19	03	01	04	014	00	Alto Alegre

Región	Provincia	Municipio	Distrito municipal	Sección	Barrio/paraje	Sub-barrio	Toponimia o Nombre
03	19	03	01	04	015	00	Polanco
<b>03</b>	<b>19</b>	<b>03</b>	<b>01</b>	<b>05</b>	<b>000</b>	<b>00</b>	<b>Santa Ana</b>
03	19	03	01	05	001	00	Santa Ana Madrid
03	19	03	01	05	002	00	Arenoso
03	19	03	01	05	003	00	Rancho Viejo
03	19	03	01	05	004	00	Las Guázumas
03	19	03	01	05	005	00	El Manantial
03	19	03	01	05	006	00	Madrid
03	19	03	01	05	007	00	San José de Cenoví
03	19	03	01	05	008	00	La Cuarenta (La 40)
03	19	03	01	05	009	00	El Tablón Adentro
03	19	03	01	05	010	00	El Tablón Afuera
03	19	03	01	05	011	00	La Gina
03	19	03	01	05	012	00	La Ermita de Santa Ana

**Leyenda:**

Simbología	Categoría
	Provincia
	Municipio general
	Municipio
	Distrito Municipal <b>(DM)</b>
	Nombre de zona urbana
	Sección rural
<b>(S. D.)</b>	Sin delimitar el área territorial

**Nota:**

- 1: El Municipio general, comprende al área territorial del municipio con sus respectivos distritos municipales.
- 2: El Municipio, comprende al área territorial que circunscribe al municipio y se identifica en el tercer par de códigos con el 01.



---

# SAMANÁ



20

---





# SAMANÁ

## Ubicación geográfica

La provincia Samaná ocupa la península del mismo nombre, situada en la región Cibao Nordeste. Su común cabecera es el municipio Samaná. Limita al norte, al este y al sur con el océano Atlántico y al oeste con las provincias María Trinidad Sánchez, Duarte y parte de Monte Plata. Sus coordenadas geográficas son 19° 15' latitud norte y los 69° 27' longitud oeste.

## Extensión territorial

862.82 km<sup>2</sup>.

## Población (Censo 2010)

101,494 habitantes.

## Densidad poblacional

118 hab/km<sup>2</sup>.

## División territorial política

Es la provincia número 20. Constituida por 3 municipios, 3 distritos municipales, 21 secciones, 195 parajes, 43 barrios y 81 sub-barrios.

## Antecedentes históricos

El 12 de enero de 1493 llegó Cristóbal Colón a los territorios de la que hoy es provincia Samaná o Xamaná, y al día siguiente tuvo un enfrentamiento con los indígenas pobladores de esta parte de la isla, lo cual dio motivo a que bautizara el lugar con el nombre de Golfo de las Flechas.

Esta localidad se mantuvo más de dos siglos sin reunir población en su espacio geográfico, para finalmente ser fundada una comunidad en 1756, por disposición del gobernador español Rubio y Peñaranda. Con la intención de repoblar la parte norte de la isla, sus primeros habitantes fueron traídos expresamente de las islas Canarias, para evitar que los franceses aventureros de la isla Tortuga se adueñaran de la península y se la entregaran a Francia, lo que atentaba contra la hegemonía de España sobre la parte oriental de la isla de Santo Domingo.

Con el Tratado de Aranjuez firmado en 1777, españoles y franceses llegaron a un acuerdo en cuanto a sus posesiones territoriales, poniendo fin a la situación de ocupación y desalojo permanente que se había suscitado en la isla.

Hasta el 1795 fue parroquia del partido La Vega. En 1801 se convirtió en dependencia del departamento del Cibao. En 1865 fue erigida en distrito marítimo y en 1907 en provincia, conformada por las comunes Samaná y Sánchez.

Mediante la Ley N.º 5220 sobre División Territorial del 21 de septiembre de 1959, mantuvo su estatus de provincia, constituida con los territorios de los municipios Samaná y Sánchez, con la ciudad Santa Bárbara de Samaná como capital del municipio de Samaná y de la provincia.

La evolución territorial que han tenido la provincia y sus municipios a lo largo de su historia tiene como soporte las leyes que les dieron origen, mostradas a continuación:

FECHA CREACIÓN	N.º Ley	UNIDAD TERRITORIAL	NOMBRE
<b>9-09-1907</b>	<b>4803 c</b>	<b>Provincia</b>	<b>Samaná</b>
24-07-1844	14 +	Municipio	Samaná
9-06-1845	40 c	Municipio	Samaná
20-07-2001	121-01	Distrito municipal	El Limón
1-05-2003	87-03	Distrito municipal	Arroyo Barril
16-06-2005	246-05	Distrito municipal	Las Galeras
31-05-1886	2453 +	Municipio	Sánchez
9-09-1908	4803c	Municipio	Sánchez
19-09-1996	18-96	Municipio	Las Terrenas

**Nota:** Las unidades territoriales que tienen dos asignaciones de leyes, fueron creadas mediante decreto o resolución, luego esta elevación se ratificó mediante ley constitucional.

**Simbología:** + Decreto  
c Constitución de la República

### Relieve

- Sistema montañoso: Sierra de Samaná (formación geológica que data del período cretáceo.)
- Cayo: Cayo Levantado, ubicado en la bahía de Samaná
- Elevaciones: Pan de Azúcar con 445 m; Monte Mesa con 650 m; Pilón de Azúcar, con 580 m, Las Cañitas con 546 m, Canoa con 564 m y Monte Jackson, 500 m.
- Península: Samaná.
- Bahías: Rincón y Samaná. Esta última es la más importante del país, la cual comparte con la provincia Hato Mayor.

### Recursos mineros

Mármol blanco y gris, lignito y arcilla industrial.

### Hidrografía

- Ríos: San Juan, Barracote y el río Yuna, que desemboca en la bahía de Samaná.
- Arroyos: Limón, Chico y Grande.
- Puertos pesqueros: Sánchez, Samaná, Galeras, Las Terrenas, Las Pascualas, Majagual y Francés.

### Clima

Tropical húmedo de bosque y muy húmedo de bosque, con una temperatura de 25.9 °C y precipitación pluvial de 2,000 mm<sup>3</sup>.

### Áreas protegidas

Península Samaná, Parque Nacional Los Haitises, Santuario de Mamíferos Marinos, área donde se protege a la ballena jorobada; el Monumento Natural Cascada el Limón, Cayo Levantado, la Reserva Biológica Humedales del Bajo Yuna y el Parque Nacional Cabo Cabrón.

División territorial de la provincia Samaná  
República Dominicana, 2015

Región	Provincia	Municipio	Distrito municipal	Sección	Barrio/paraje	Sub-barrio	Toponimia o Nombre
<b>03</b>	<b>20</b>	<b>00</b>	<b>00</b>	<b>00</b>	<b>000</b>	<b>00</b>	<b>Samaná</b>
03	20	01	00	00	000	00	Samaná
03	20	01	01	00	000	00	Samaná
03	20	01	01	01	000	00	Santa Bárbara de Samaná (Zona urbana)
03	20	01	01	01	001	00	Willmore
03	20	01	01	01	001	01	Willmore
03	20	01	01	01	001	02	El Tanque
03	20	01	01	01	002	00	Villa Salma
03	20	01	01	01	002	01	Villa Salma
03	20	01	01	01	002	02	Bella Vista
03	20	01	01	01	002	03	Loma Coplín
03	20	01	01	01	003	00	Centro del Pueblo
03	20	01	01	01	003	01	Centro del Pueblo
03	20	01	01	01	003	02	Manhattan
03	20	01	01	01	003	03	Gustavo o El Hospital
03	20	01	01	01	004	00	Nueva York
03	20	01	01	01	004	01	Nueva York
03	20	01	01	01	005	00	La Fortaleza Vieja
03	20	01	01	01	005	01	La Fortaleza Vieja
03	20	01	01	01	006	00	Telecable
03	20	01	01	01	006	01	Telecable
03	20	01	01	01	007	00	La Aguada
03	20	01	01	01	007	01	La Aguada
03	20	01	01	01	008	00	Panchita
03	20	01	01	01	008	01	Panchita
03	20	01	01	01	009	00	Loma Colón
03	20	01	01	01	009	01	Loma Colón
03	20	01	01	01	010	00	Área Verde
03	20	01	01	01	010	01	Área Verde
03	20	01	01	01	011	00	María Luisa
03	20	01	01	01	011	01	María Luisa
03	20	01	01	01	011	02	Militar
03	20	01	01	01	012	00	La Mezcla
03	20	01	01	01	012	01	La Mezcla
03	20	01	01	01	013	00	Cacaveli I
03	20	01	01	01	013	01	Cacaveli I
03	20	01	01	01	014	00	El Millón
03	20	01	01	01	014	01	El Millón
03	20	01	01	01	015	00	La Bastida
03	20	01	01	01	015	01	La Bastida
03	20	01	01	01	016	00	El Mercado
03	20	01	01	01	016	01	El Mercado
03	20	01	01	01	017	00	Cacaveli II
03	20	01	01	01	017	01	Cacaveli II
03	20	01	01	02	000	00	Acosta
03	20	01	01	02	001	00	El Valle
03	20	01	01	02	002	00	Arroyo Seco
03	20	01	01	02	003	00	Los Plátanos
03	20	01	01	02	004	00	La Laguna
03	20	01	01	02	005	00	La Cruz
03	20	01	01	02	006	00	Esperanza
03	20	01	01	02	007	00	Río San Juan
03	20	01	01	02	008	00	La Playa del Valle
03	20	01	01	02	009	00	La Palmilla
03	20	01	01	02	010	00	Acosta
03	20	01	01	02	011	00	Anadel
03	20	01	01	02	012	00	Monte Rojo

Región	Provincia	Municipio	Distrito municipal	Sección	Barrio/paraje	Sub-barrio	Toponimia o Nombre
03	20	01	01	02	013	00	Villa Clara
03	20	01	01	02	014	00	La Guardia
03	20	01	01	02	015	00	Cayo Levantado
<b>03</b>	<b>20</b>	<b>01</b>	<b>01</b>	<b>03</b>	<b>000</b>	<b>00</b>	<b>Los Cacaos</b>
03	20	01	01	03	001	00	Los Cacaos
03	20	01	01	03	002	00	La Flecha
03	20	01	01	03	003	00	Los Yagrumos
03	20	01	01	03	004	00	Los Gratini
03	20	01	01	03	005	00	Carenero
03	20	01	01	03	006	00	Los Naranjos
03	20	01	01	03	007	00	Punta Balandra
03	20	01	01	03	008	00	El Francés
03	20	01	01	03	009	00	Barrancolí
03	20	01	01	03	010	00	Sabaneta
03	20	01	01	03	011	00	Loma de La Piña
03	20	01	01	03	012	00	Arroyo Grande
<b>03</b>	<b>20</b>	<b>01</b>	<b>01</b>	<b>04</b>	<b>000</b>	<b>00</b>	<b>Honduras</b>
03	20	01	01	04	001	00	Honduras
03	20	01	01	04	002	00	Majagualito
03	20	01	01	04	003	00	Noroeste
03	20	01	01	04	004	00	Bueyero
03	20	01	01	04	005	00	Doncel
03	20	01	01	04	006	00	Curete
03	20	01	01	04	007	00	Los Green
03	20	01	01	04	008	00	Las Veritas
03	20	01	01	04	009	00	Los Algarrobos
03	20	01	01	04	010	00	Santa María
03	20	01	01	04	011	00	Los Mangos o Coyote
03	20	01	01	04	012	00	Las Cayas
03	20	01	01	04	013	00	Hato Viejo
03	20	01	01	04	014	00	Ermitaño
03	20	01	01	04	015	00	Los Arenosos
<b>03</b>	<b>20</b>	<b>01</b>	<b>01</b>	<b>05</b>	<b>000</b>	<b>00</b>	<b>Juana Vicenta</b>
03	20	01	01	05	001	00	Juana Vicenta
03	20	01	01	05	002	00	Arroyo El Toro
03	20	01	01	05	003	00	El Cuerno
03	20	01	01	05	004	00	Mata Puercos
03	20	01	01	05	005	00	La Jina
03	20	01	01	05	006	00	Río Limón
03	20	01	01	05	007	00	Arroyo del Diablo
03	20	01	01	05	008	00	La Lambedera
03	20	01	01	05	009	00	Los Pirindines
03	20	01	01	05	010	00	Arroyo Chico Arriba
03	20	01	01	05	011	00	La Guázara
03	20	01	01	05	012	00	Colonia Rancho Español
03	20	01	01	05	013	00	Arroyo Chico Abajo
03	20	01	01	05	014	00	Pozo Hondo
03	20	01	01	05	015	00	Wady Cruz
03	20	01	01	05	016	00	Loma La Cruz
03	20	01	01	05	017	00	Bonilla
03	20	01	01	05	018	00	El Jobito
<b>03</b>	<b>20</b>	<b>01</b>	<b>02</b>	<b>00</b>	<b>000</b>	<b>00</b>	<b>El Limón (DM)</b>
<b>03</b>	<b>20</b>	<b>01</b>	<b>02</b>	<b>01</b>	<b>000</b>	<b>00</b>	<b>El Limón (Zona urbana)</b>
<b>03</b>	<b>20</b>	<b>01</b>	<b>02</b>	<b>01</b>	<b>001</b>	<b>00</b>	<b>Centro del Pueblo o El Limón</b>
03	20	01	02	01	001	01	Centro del Pueblo o El Limón
03	20	01	02	01	001	02	Martín Polanco
<b>03</b>	<b>20</b>	<b>01</b>	<b>02</b>	<b>01</b>	<b>002</b>	<b>00</b>	<b>Arroyo Sabana</b>
03	20	01	02	01	002	01	Arroyo Sabana

Región	Provincia	Municipio	Distrito municipal	Sección	Barrio/paraje	Sub-barrio	Toponimia o Nombre
03	20	01	02	01	003	00	La Otra Banda
03	20	01	02	01	003	01	La Otra Banda
<b>03</b>	<b>20</b>	<b>01</b>	<b>02</b>	<b>02</b>	<b>000</b>	<b>00</b>	<b>La Barbacoa</b>
03	20	01	02	02	001	00	La Barbacoa
03	20	01	02	02	002	00	Arroyo de la Sabana
03	20	01	02	02	003	00	Otra Banda
03	20	01	02	02	004	00	El Café
03	20	01	02	02	005	00	Arroyo Surdio
<b>03</b>	<b>20</b>	<b>01</b>	<b>02</b>	<b>03</b>	<b>000</b>	<b>00</b>	<b>Agua Sabrosa</b>
03	20	01	02	03	001	00	Agua Sabrosa
03	20	01	02	03	002	00	Calabacito
03	20	01	02	03	003	00	Palmarito
03	20	01	02	03	004	00	Caña Feles
<b>03</b>	<b>20</b>	<b>01</b>	<b>02</b>	<b>04</b>	<b>000</b>	<b>00</b>	<b>Morón</b>
03	20	01	02	04	001	00	Morón
03	20	01	02	04	002	00	Las Canas
03	20	01	02	04	003	00	Lanza del Norte
<b>03</b>	<b>20</b>	<b>01</b>	<b>03</b>	<b>00</b>	<b>000</b>	<b>00</b>	<b>Arroyo Barril (DM)</b>
<b>03</b>	<b>20</b>	<b>01</b>	<b>03</b>	<b>01</b>	<b>000</b>	<b>00</b>	<b>Arroyo Barril (Zona urbana)</b>
<b>03</b>	<b>20</b>	<b>01</b>	<b>03</b>	<b>01</b>	<b>001</b>	<b>00</b>	<b>Arroyo Barril o Centro del Pueblo</b>
03	20	01	03	01	001	01	Arroyo Barril o Centro del Pueblo
03	20	01	03	01	001	02	Los Vásquez Arriba
03	20	01	03	01	001	03	Los Vásquez Abajo
03	20	01	03	01	001	04	La Balsa
03	20	01	03	01	001	05	Buen Pan
<b>03</b>	<b>20</b>	<b>01</b>	<b>03</b>	<b>02</b>	<b>000</b>	<b>00</b>	<b>La Pascuala</b>
03	20	01	03	02	001	00	La Pascuala
03	20	01	03	02	002	00	Rancho Español
03	20	01	03	02	003	00	Los Corozos
03	20	01	03	02	004	00	Los Arenosos
03	20	01	03	02	005	00	Río Los Cocos
03	20	01	03	02	006	00	Los Suárez
03	20	01	03	02	007	00	El Coco
03	20	01	03	02	008	00	El Dajao
03	20	01	03	02	009	00	Los Javieles
03	20	01	03	02	010	00	El Macao
<b>03</b>	<b>20</b>	<b>01</b>	<b>03</b>	<b>03</b>	<b>000</b>	<b>00</b>	<b>El Botao</b>
03	20	01	03	03	001	00	La Chorrera
03	20	01	03	03	002	00	Arroyo Polo
03	20	01	03	03	003	00	Los Róbalos
03	20	01	03	03	004	00	La Mata Puercos
03	20	01	03	03	005	00	Las Lambederas
03	20	01	03	03	006	00	El Gri Gri
<b>03</b>	<b>20</b>	<b>01</b>	<b>04</b>	<b>00</b>	<b>000</b>	<b>00</b>	<b>Las Galeras (DM)</b>
<b>03</b>	<b>20</b>	<b>01</b>	<b>04</b>	<b>01</b>	<b>000</b>	<b>00</b>	<b>Las Galeras (Zona urbana)</b>
<b>03</b>	<b>20</b>	<b>01</b>	<b>04</b>	<b>01</b>	<b>001</b>	<b>00</b>	<b>Las Galeras</b>
03	20	01	04	01	001	01	Las Galeras
03	20	01	04	01	001	02	La Playita
<b>03</b>	<b>20</b>	<b>01</b>	<b>04</b>	<b>02</b>	<b>000</b>	<b>00</b>	<b>La Guásuma</b>
03	20	01	04	02	001	00	Palma Clara
03	20	01	04	02	002	00	Arroyo del Cabo
03	20	01	04	02	003	00	Palmarito
03	20	01	04	02	004	00	La Guásuma
03	20	01	04	02	005	00	Caya Clara
03	20	01	04	02	006	00	Madama
03	20	01	04	02	007	00	Los Amaceyes
03	20	01	04	02	008	00	Cueva del Agua
03	20	01	04	02	009	00	Cuatro Ojos
03	20	01	04	02	010	00	Manuel Quiquito

Región	Provincia	Municipio	Distrito municipal	Sección	Barrio/paraje	Sub-barrio	Toponimia o Nombre
03	20	01	04	02	011	00	Laguna Salada
03	20	01	04	02	012	00	Quintana
03	20	01	04	02	013	00	Los Lejos
03	20	01	04	02	014	00	La Playa
03	20	01	04	02	015	00	El Frontón
03	20	01	04	02	016	00	Llanada al Medio
<b>03</b>	<b>20</b>	<b>01</b>	<b>04</b>	<b>03</b>	<b>000</b>	<b>00</b>	<b>Los Tocones</b>
03	20	01	04	03	001	00	Los Tocones
03	20	01	04	03	002	00	La Colmena
03	20	01	04	03	003	00	La Llanada
03	20	01	04	03	004	00	Castellalito
03	20	01	04	03	005	00	La Sangría
03	20	01	04	03	006	00	Laguna del Diablo
03	20	01	04	03	007	00	Playa Colorada
03	20	01	04	03	008	00	Ceiba Tablonua
03	20	01	04	03	009	00	Los Bañaderos
<b>03</b>	<b>20</b>	<b>01</b>	<b>04</b>	<b>04</b>	<b>000</b>	<b>00</b>	<b>Rincón</b>
03	20	01	04	04	001	00	Rincón
03	20	01	04	04	002	00	El Pozo de René
03	20	01	04	04	003	00	Loma Atravesada
03	20	01	04	04	004	00	Los Guanos o Loma El Guano
03	20	01	04	04	005	00	La Herradura
03	20	01	04	04	006	00	Loma El Guano
<b>03</b>	<b>20</b>	<b>02</b>	<b>00</b>	<b>00</b>	<b>000</b>	<b>00</b>	<b>Sánchez</b>
<b>03</b>	<b>20</b>	<b>02</b>	<b>01</b>	<b>00</b>	<b>000</b>	<b>00</b>	<b>Sánchez</b>
<b>03</b>	<b>20</b>	<b>02</b>	<b>01</b>	<b>01</b>	<b>000</b>	<b>00</b>	<b>Sánchez (Zona urbana)</b>
<b>03</b>	<b>20</b>	<b>02</b>	<b>01</b>	<b>01</b>	<b>001</b>	<b>00</b>	<b>Los Rieles</b>
03	20	02	01	01	001	01	Los Rieles
03	20	02	01	01	001	02	Pueblo Nuevo
<b>03</b>	<b>20</b>	<b>02</b>	<b>01</b>	<b>01</b>	<b>002</b>	<b>00</b>	<b>Centro del Pueblo</b>
03	20	02	01	01	002	01	Centro del Pueblo
<b>03</b>	<b>20</b>	<b>02</b>	<b>01</b>	<b>01</b>	<b>003</b>	<b>00</b>	<b>Pueblo Arriba</b>
03	20	02	01	01	003	01	Pueblo Arriba
03	20	02	01	01	003	02	Los Tocones
03	20	02	01	01	003	03	Proyecto Habitacional Sánchez
03	20	02	01	01	003	04	El Hoyo
03	20	02	01	01	003	05	Residencial Doña Mimi
03	20	02	01	01	003	06	Altamira
<b>03</b>	<b>20</b>	<b>02</b>	<b>01</b>	<b>01</b>	<b>004</b>	<b>00</b>	<b>Punto Botado</b>
03	20	02	01	01	004	01	Punto Botado
03	20	02	01	01	004	02	La Torre
<b>03</b>	<b>20</b>	<b>02</b>	<b>01</b>	<b>01</b>	<b>005</b>	<b>00</b>	<b>Pueblo Abajo</b>
03	20	02	01	01	005	01	Pueblo Abajo
03	20	02	01	01	005	02	Mango Fresco
03	20	02	01	01	005	03	Villa Iris
03	20	02	01	01	005	04	Chino
<b>03</b>	<b>20</b>	<b>02</b>	<b>01</b>	<b>01</b>	<b>006</b>	<b>00</b>	<b>Cerro Yaljú</b>
03	20	02	01	01	006	01	Cerro Yaljú
<b>03</b>	<b>20</b>	<b>02</b>	<b>01</b>	<b>01</b>	<b>007</b>	<b>00</b>	<b>Loma de los Camacho</b>
03	20	02	01	01	007	01	Loma de los Camacho
03	20	02	01	01	008	00	<b>Cruce de las Terrenas</b>
03	20	02	01	01	008	01	Cruce de las Terrenas
<b>03</b>	<b>20</b>	<b>02</b>	<b>01</b>	<b>01</b>	<b>009</b>	<b>00</b>	<b>Monte Negro</b>
03	20	02	01	01	009	01	Monte Negro I
03	20	02	01	01	009	02	Monte Negro II
<b>03</b>	<b>20</b>	<b>02</b>	<b>01</b>	<b>01</b>	<b>010</b>	<b>00</b>	<b>El Play</b>
03	20	02	01	01	010	01	El Play
03	20	02	01	01	010	02	La Navaja

Región	Provincia	Municipio	Distrito municipal	Sección	Barrio/paraje	Sub-barrio	Toponimia o Nombre
<b>03</b>	<b>20</b>	<b>02</b>	<b>01</b>	<b>01</b>	<b>011</b>	<b>00</b>	<b>La Plazoleta</b>
03	20	02	01	01	011	01	La Plazoleta
<b>03</b>	<b>20</b>	<b>02</b>	<b>01</b>	<b>02</b>	<b>000</b>	<b>00</b>	<b>La Majagua</b>
03	20	02	01	02	001	00	El Burro
03	20	02	01	02	002	00	Piedra Quemada
03	20	02	01	02	003	00	Los Chicharrones
03	20	02	01	02	004	00	Los Ríos
03	20	02	01	02	005	00	San Felipe
03	20	02	01	02	006	00	Los Mangos
03	20	02	01	02	007	00	Los Naranjos Abajo
03	20	02	01	02	008	00	Los Naranjos Arriba
03	20	02	01	02	009	00	La Canoa
03	20	02	01	02	010	00	Proyecto Los Haitises o Catey Adentro
03	20	02	01	02	011	00	La Majagua (Guachupita)
03	20	02	01	02	012	00	La Cañita (El Escarbado)
03	20	02	01	02	013	00	Jackson
<b>03</b>	<b>20</b>	<b>02</b>	<b>01</b>	<b>03</b>	<b>000</b>	<b>00</b>	<b>Las Garitas</b>
03	20	02	01	03	001	00	Las Garitas
03	20	02	01	03	002	00	Las Mangas
03	20	02	01	03	003	00	Cabeza de Toro
03	20	02	01	03	004	00	Santa Capuza
03	20	02	01	03	005	00	Arroyo Higüero
03	20	02	01	03	006	00	Punta Gorda
<b>03</b>	<b>20</b>	<b>02</b>	<b>01</b>	<b>04</b>	<b>000</b>	<b>00</b>	<b>Agua Santa del Yuna</b>
03	20	02	01	04	001	00	Agua Santa del Yuna
03	20	02	01	04	002	00	Jurungo
03	20	02	01	04	003	00	Palmar Nuevo
03	20	02	01	04	004	00	Rincón de la Jagua
03	20	02	01	04	005	00	Caña Brava
03	20	02	01	04	006	00	Boca del Caño
03	20	02	01	04	007	00	La Balsa
03	20	02	01	04	008	00	La Mata
03	20	02	01	04	009	00	Cristal
03	20	02	01	04	010	00	Los Guayuyos
03	20	02	01	04	011	00	La Yaguaza
03	20	02	01	04	012	00	El Higuito
03	20	02	01	04	013	00	Playa Prieta
03	20	02	01	04	014	00	Río Naranja Arriba
03	20	02	01	04	015	00	Puerto Escondido
03	20	02	01	04	016	00	Río Naranja Abajo
03	20	02	01	04	017	00	Caba
<b>03</b>	<b>20</b>	<b>02</b>	<b>01</b>	<b>05</b>	<b>000</b>	<b>00</b>	<b>Majagual</b>
03	20	02	01	05	001	00	Majagual
03	20	02	01	05	002	00	Los Corrales
03	20	02	01	05	003	00	Batey Las Hormigas
03	20	02	01	05	004	00	Arroyo Hondo
03	20	02	01	05	005	00	Lodo Blandito
03	20	02	01	05	006	00	El Coco
03	20	02	01	05	007	00	Los Bejucos
03	20	02	01	05	008	00	Los Rincones
03	20	02	01	05	009	00	La Manga Arriba
03	20	02	01	05	010	00	Monte Negro
03	20	02	01	05	011	00	El Gran Llano
03	20	02	01	05	012	00	Los Capos o Majagual Adentro
03	20	02	01	05	013	00	La Ceiba
03	20	02	01	05	014	00	El Aguacate
03	20	02	01	05	015	00	La Placeta



Región	Provincia	Municipio	Distrito municipal	Sección	Barrio/paraje	Sub-barrio	Toponimia o Nombre
<b>03</b>	<b>20</b>	<b>02</b>	<b>01</b>	<b>06</b>	<b>000</b>	<b>00</b>	<b>El Catey</b>
03	20	02	01	06	001	00	La Lometa
03	20	02	01	06	002	00	Pedregal
03	20	02	01	06	003	00	Catey Arriba
03	20	02	01	06	004	00	Catey Adentro
03	20	02	01	06	005	00	Catey Abajo
<b>03</b>	<b>20</b>	<b>03</b>	<b>00</b>	<b>00</b>	<b>000</b>	<b>00</b>	<b>Las Terrenas</b>
<b>03</b>	<b>20</b>	<b>03</b>	<b>01</b>	<b>00</b>	<b>000</b>	<b>00</b>	<b>Las Terrenas</b>
<b>03</b>	<b>20</b>	<b>03</b>	<b>01</b>	<b>01</b>	<b>000</b>	<b>00</b>	<b>Las Terrenas (Zona urbana)</b>
<b>03</b>	<b>20</b>	<b>03</b>	<b>01</b>	<b>01</b>	<b>001</b>	<b>00</b>	<b>Centro del Pueblo</b>
03	20	03	01	01	001	01	Centro del Pueblo
03	20	03	01	01	001	02	El Millón
<b>03</b>	<b>20</b>	<b>03</b>	<b>01</b>	<b>01</b>	<b>002</b>	<b>00</b>	<b>La Playa</b>
03	20	03	01	01	002	01	La Playa
03	20	03	01	01	002	02	Punta Bonita
03	20	03	01	01	002	03	La Ballena
03	20	03	01	01	002	04	Cacao Beach
03	20	03	01	01	002	05	Los Pescadores
03	20	03	01	01	002	06	La Cayena
<b>03</b>	<b>20</b>	<b>03</b>	<b>01</b>	<b>01</b>	<b>003</b>	<b>00</b>	<b>El Almendro</b>
03	20	03	01	01	003	01	El Almendro
03	20	03	01	01	003	02	El Play
<b>03</b>	<b>20</b>	<b>03</b>	<b>01</b>	<b>01</b>	<b>004</b>	<b>00</b>	<b>Cacao</b>
03	20	03	01	01	004	01	Cacao
03	20	03	01	01	004	02	La Mediterránea
<b>03</b>	<b>20</b>	<b>03</b>	<b>01</b>	<b>01</b>	<b>005</b>	<b>00</b>	<b>Obdulia o El Pueblecito</b>
03	20	03	01	01	005	01	Obdulia o El Pueblecito
<b>03</b>	<b>20</b>	<b>03</b>	<b>01</b>	<b>01</b>	<b>006</b>	<b>00</b>	<b>Caño Seco</b>
03	20	03	01	01	006	01	Caño Seco
03	20	03	01	01	006	02	Monte Adentro
03	20	03	01	01	006	03	Mariola
<b>03</b>	<b>20</b>	<b>03</b>	<b>01</b>	<b>01</b>	<b>007</b>	<b>00</b>	<b>La Ceiba</b>
03	20	03	01	01	007	01	Residencial Perla Bonita
03	20	03	01	01	007	02	La Ceiba
03	20	03	01	01	007	03	La Planta
<b>03</b>	<b>20</b>	<b>03</b>	<b>01</b>	<b>01</b>	<b>008</b>	<b>00</b>	<b>Abra Grande</b>
03	20	03	01	01	008	01	Abra Grande
03	20	03	01	01	008	02	Residencial El Manantial
03	20	03	01	01	008	03	Codetel
<b>03</b>	<b>20</b>	<b>03</b>	<b>01</b>	<b>01</b>	<b>009</b>	<b>00</b>	<b>Come Pan</b>
03	20	03	01	01	009	01	Come Pan
<b>03</b>	<b>20</b>	<b>03</b>	<b>01</b>	<b>01</b>	<b>010</b>	<b>00</b>	<b>El Hospital</b>
03	20	03	01	01	010	01	El Hospital
<b>03</b>	<b>20</b>	<b>03</b>	<b>01</b>	<b>02</b>	<b>000</b>	<b>00</b>	<b>El Jamito</b>
03	20	03	01	02	001	00	Hoyo del Cacao
03	20	03	01	02	002	00	El Jamito
03	20	03	01	02	003	00	Los Puentes
03	20	03	01	02	004	00	Laguna Grande
<b>03</b>	<b>20</b>	<b>03</b>	<b>01</b>	<b>03</b>	<b>000</b>	<b>00</b>	<b>El Cosón</b>
03	20	03	01	03	001	00	La Ceiba
03	20	03	01	03	002	00	Palmar de los Nidos
03	20	03	01	03	003	00	El Cosón
03	20	03	01	03	004	00	Loma de las Ciguas
03	20	03	01	03	005	00	La Bonita
03	20	03	01	03	006	00	El Muro
03	20	03	01	03	007	00	El Buen Pan

Región	Provincia	Municipio	Distrito municipal	Sección	Barrio/paraje	Sub-barrio	Toponimia o Nombre
<b>03</b>	<b>20</b>	<b>03</b>	<b>01</b>	<b>04</b>	<b>000</b>	<b>00</b>	<b>La Barbacoa</b>
03	20	03	01	04	001	00	La Barbacoa
03	20	03	01	04	002	00	El Portillo
03	20	03	01	04	003	00	Carolina
<b>03</b>	<b>20</b>	<b>03</b>	<b>01</b>	<b>05</b>	<b>000</b>	<b>00</b>	<b>El Naranjito</b>
03	20	03	01	05	001	00	El Naranjito
03	20	03	01	05	002	00	La Jagua
03	20	03	01	05	003	00	Monte Negro
03	20	03	01	05	004	00	Las Guázaras
03	20	03	01	05	005	00	Ceiba Bonita
03	20	03	01	05	006	00	San Felipe

**Leyenda:**

Simbología	Categoría
	Provincia
	Municipio general
	Municipio
	Distrito Municipal ( <b>DM</b> )
	Nombre de zona urbana
	Sección rural
<b>(S. D.)</b>	Sin delimitar el área territorial

**Nota:**

- 1: El Municipio general, comprende al área territorial del municipio con sus respectivos distritos municipales.
- 2: El Municipio, comprende al área territorial que circunscribe al municipio y se identifica en el tercer par de códigos con el 01.



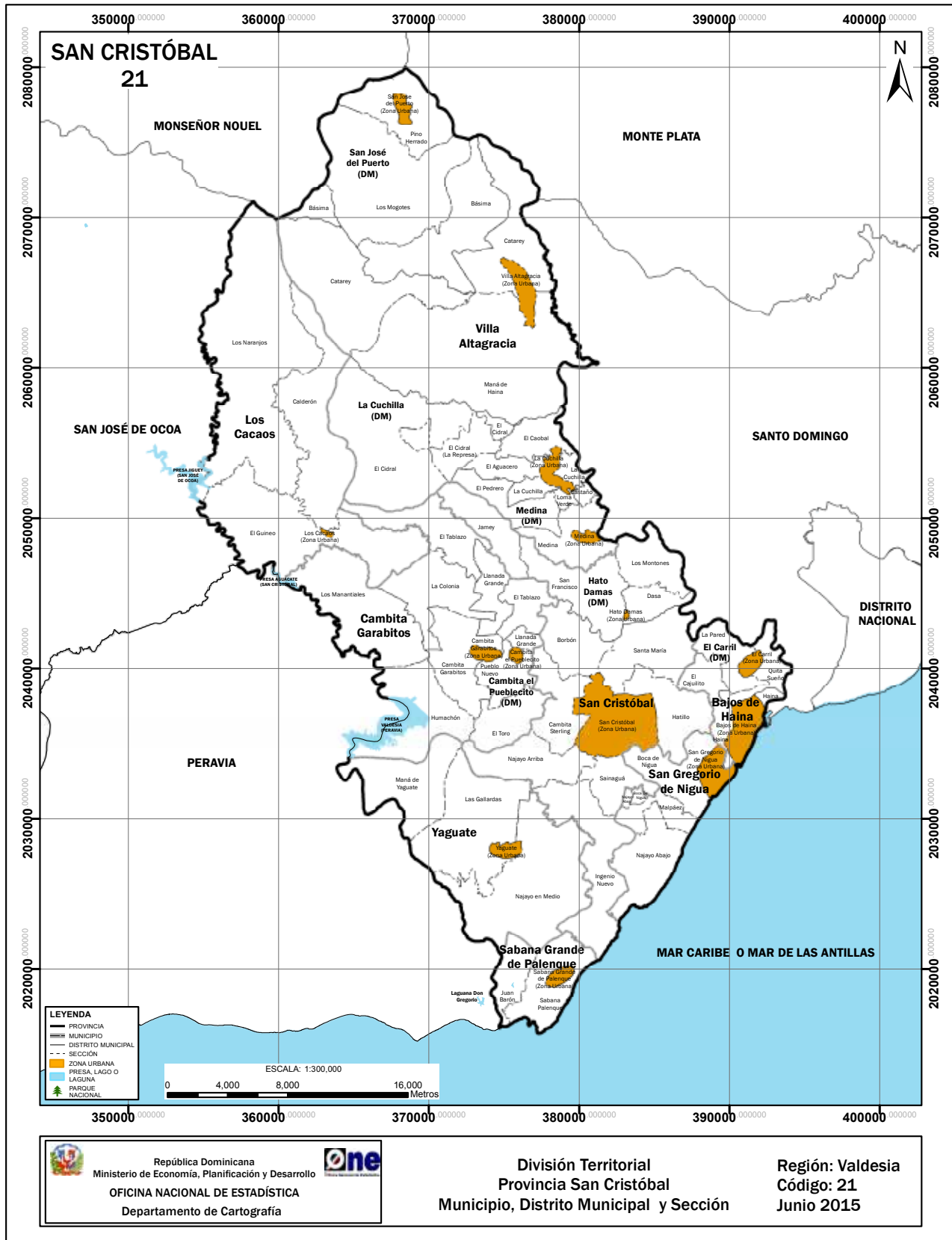
---

# **SAN CRISTÓBAL**



**21**

---



## SAN CRISTÓBAL

### Ubicación geográfica

La provincia San Cristóbal está situada en la región Valdesia; su común cabecera es el municipio de San Cristóbal, situado en un pequeño valle a los pies de la cordillera Central, entre los ríos Nigua y Nizao. Limita al norte con las provincias Monseñor Nouel y Monte Plata, al este con la provincia Santo Domingo, al sur con el mar Caribe y al oeste con las provincias San José de Ocoa y Peravia. Sus coordenadas geográficas son 18° 33' latitud norte y 70° 12' longitud oeste.

### Extensión territorial

1,240.63 km<sup>2</sup>.

### Población (Censo 2010)

569,930 habitantes.

### Densidad poblacional

459 hab/km<sup>2</sup>.

### División territorial política

Es la provincia número 21. Constituida por 8 municipios, 6 distritos municipales, 48 secciones, 463 parajes, 94 barrios y 236 sub-barrios.

### Antecedentes históricos

El origen de esta localidad data del año 1500, cuando el adelantado Don Bartolomé Colón por orden del Almirante Cristóbal Colón fundara el bastión de San Cristóbal en la margen occidental del río Nigua. En las orillas del río Haina fueron descubiertas minas de oro lo que motivó la emigración de grupos de colonos españoles, quienes más tarde al ver la fecundidad de sus tierras fundaron en las márgenes del río Nigua el primer trapiche movido por caballos para fabricar azúcar y melado (melao).

Por el florecimiento de la región, otros hombres instalaron más trapiches, dando origen a que al sector se le llamara Los Ingenios. En 1520 se construyó la represa La Toma, obra realizada por los españoles y que fue de gran utilidad para regar la tierra y es utilizada todavía como balneario.

La fundación de la ciudad San Cristóbal se le atribuye al Prebitero Juan de Jesús Ayala y García, que erigió la villa a principios del siglo XIX. Adquirió la categoría de común el 9 de febrero de 1822, perteneciente al Departamento de Ozama, uno de los dos departamentos en que estaba dividida la porción oriental de la isla. En 1843 sirvió de sede a la primera República y en noviembre de 1844 fue el lugar donde se firmó la primera Constitución política que tuvo la nación.

Mediante la Ley N.º 397 del 11 de noviembre de 1932 se erige en provincia con el nombre Trujillo, con las comunes San Cristóbal, Baní, Monte Plata, Yamasá, Villa Mella, La Victoria, San José de Ocoa y Bonao, con San Cristóbal como cabecera de provincia y teniendo como divisoria el río Yuna y la sección Maimón de la común de Cotuí, pertenecientes a la provincia La Vega.

Mediante Ley N.º 745, el 7 septiembre del año 1934 la provincia Trujillo sufre modificaciones territoriales. Las comunes San Cristóbal, Baní, Monte Plata, Yamasá, Villa Mella, La Victoria, Guerra y Bayaguana, pertenecientes a la provincia Santo Domingo, y las secciones Madrigal, Novillero, Villa Altagracia, Pino Herrado y Básima, que se incluían en la común de San Cristóbal, quedan incorporadas a la provincia Trujillo, cuya común cabecera será la común San Cristóbal, desde el día primero de enero de 1935.

Después del ajusticiamiento del tirano Rafael L. Trujillo, mediante la Ley N.º 5685 de fecha 29 de noviembre de 1961, la provincia pasó a llamarse San Cristóbal.

El 20 de agosto de 1982 se constituye la provincia, con los municipios San Cristóbal, Villa Altagracia, Bajos de Haina y Yaguata, y los distritos municipales Cambita Garabitos y Sabana Grande de Palenque, con la ciudad de San Cristóbal como capital.

La evolución territorial que han tenido la provincia y sus municipios a lo largo de su historia tiene como soporte las leyes que les dieron origen, mostradas a continuación:

FECHA CREACIÓN	N.º Ley	UNIDAD TERRITORIAL	NOMBRE
<b>11-11-1932</b>	<b>397</b>	<b>Provincia</b>	<b>San Cristóbal</b>
24-07-1844	14 +	Municipio	San Cristóbal
9-06-1845	40 c	Municipio	San Cristóbal
12-08-2004	268-04	Distrito municipal	Hato Damas
02-01-1997	04-97	Municipio	Sabana Grande de Palenque
27-10-1980	178	Municipio	Bajos de Haina
31-12-2001	217-01	Distrito municipal	El Carril
2-05-1987	43-87	Municipio	Cambita Garabitos
23-02-2005	84-05	Distrito municipal	Cambita el Pueblecito
27-03-1958	4882	Municipio	Villa Altagracia
12-11-2002	181-02	Distrito municipal	San José del Puerto
16-12-2002	188-02	Distrito municipal	Medina
16-12-2002	189-02	Distrito municipal	La Cuchilla
12-08-1978	916	Municipio	Yaguata
11-01-2001	08-01	Municipio	San Gregorio de Nigua
2-02-2004	99-04	Municipio	Los Cacaos

**Nota:** Las unidades territoriales que tienen dos asignaciones de leyes, fueron creadas mediante decreto o resolución, luego esta elevación se ratificó mediante ley constitucional.

**Simbología:** + Decreto

c Constitución de la República

### Relieve

- Sistemas montañosos: cordillera Central y sierra de Yamasá
- Elevaciones: Boca de los Arroyos, los Chivos, Cerro Martín, La Lechuza, El Quemado Y Viejo.
- Llanura: Costera del Caribe.
- Valle: Intramontano de Villa Altagracia, el cual se formó en el Pleistoceno y se extiende entre la cordillera Central y la sierra de Yamasá.
- Bahía: Najayo.

### Recursos mineros

Oro, plata y cobre, zinc, plomo, óxido de hierro y magnesio. Entre los minerales no metálicos se encuentran el mármol y calizas.

### Hidrografía

- Ríos: Nigua, Haina y Nizao, Maná, Isa, Duey y Yubazo.
- Presa: Valdesia, que es compartida con la provincia Peravia.

### Área protegida

La reserva antropológica Cuevas de Borbón, ubicadas en la comunidad El Pomier.

División territorial de la provincia San Cristóbal  
República Dominicana, 2015

Región	Provincia	Municipio	Distrito municipal	Sección	Barrio/paraje	Sub-barrio	Toponimia o Nombre
<b>05</b>	<b>21</b>	<b>00</b>	<b>00</b>	<b>00</b>	<b>000</b>	<b>00</b>	<b>San Cristóbal</b>
05	21	01	00	00	000	00	San Cristóbal
05	21	01	01	00	000	00	San Cristóbal
05	21	01	01	01	000	00	San Cristóbal (Zona urbana)
05	21	01	01	01	001	00	Lavapié
05	21	01	01	01	001	01	Lavapié
05	21	01	01	01	001	02	San Antonio
05	21	01	01	01	001	03	Villa Caro
<b>05</b>	<b>21</b>	<b>01</b>	<b>01</b>	<b>01</b>	<b>002</b>	<b>00</b>	<b>Pueblo Nuevo</b>
05	21	01	01	01	002	01	Pueblo Nuevo
05	21	01	01	01	002	02	Simón Bolívar
05	21	01	01	01	002	03	Los Berigüete
<b>05</b>	<b>21</b>	<b>01</b>	<b>01</b>	<b>01</b>	<b>003</b>	<b>00</b>	<b>San Isidro</b>
05	21	01	01	01	003	01	San Isidro
05	21	01	01	01	003	02	Nueva Esperanza
05	21	01	01	01	003	03	Conani
05	21	01	01	01	003	04	El Kilómetro 2
05	21	01	01	01	003	05	San Lázaro
05	21	01	01	01	003	06	Ana Ramírez
<b>05</b>	<b>21</b>	<b>01</b>	<b>01</b>	<b>01</b>	<b>004</b>	<b>00</b>	<b>5 de Abril</b>
05	21	01	01	01	004	01	5 de Abril
05	21	01	01	01	004	02	La Factoría
05	21	01	01	01	004	03	La Grancera
<b>05</b>	<b>21</b>	<b>01</b>	<b>01</b>	<b>01</b>	<b>005</b>	<b>00</b>	<b>Zona Verde</b>
05	21	01	01	01	005	01	Zona Verde
<b>05</b>	<b>21</b>	<b>01</b>	<b>01</b>	<b>01</b>	<b>006</b>	<b>00</b>	<b>Jeringa</b>
05	21	01	01	01	006	01	Jeringa
<b>05</b>	<b>21</b>	<b>01</b>	<b>01</b>	<b>01</b>	<b>007</b>	<b>00</b>	<b>Las Flores</b>
05	21	01	01	01	007	01	Las Flores
05	21	01	01	01	007	02	Quema Creta (6 de Noviembre)
<b>05</b>	<b>21</b>	<b>01</b>	<b>01</b>	<b>01</b>	<b>008</b>	<b>00</b>	<b>Madre Vieja del Norte</b>
05	21	01	01	01	008	01	Madre Vieja del Norte
05	21	01	01	01	008	02	Nuevo Concentración
05	21	01	01	01	008	03	La Piña
05	21	01	01	01	008	04	David
05	21	01	01	01	008	05	La Arena (El Play)
05	21	01	01	01	008	06	Villa Abelardo
05	21	01	01	01	008	07	Los Jardines de Madre Vieja
05	21	01	01	01	008	08	Urbanización García
05	21	01	01	01	008	09	Altos de Chavón
<b>05</b>	<b>21</b>	<b>01</b>	<b>01</b>	<b>01</b>	<b>009</b>	<b>00</b>	<b>Madre Vieja del Sur</b>
05	21	01	01	01	009	01	Centro Madre Vieja Sur
05	21	01	01	01	009	02	Urbanización Las Arescas
05	21	01	01	01	009	03	Los Jabillones
05	21	01	01	01	009	04	Villa Mercedes
05	21	01	01	01	009	05	Favidrio
05	21	01	01	01	009	06	Ensanche Olímpico
05	21	01	01	01	009	07	Urbanización Camino del Sol
05	21	01	01	01	009	08	Urbanización Zantel I
05	21	01	01	01	009	09	Urbanización Zantel III
05	21	01	01	01	009	10	Textil
05	21	01	01	01	009	11	Los Americanos
05	21	01	01	01	009	12	Constitución
05	21	01	01	01	009	13	Bobo o Madre Vieja Abajo
05	21	01	01	01	009	14	Urbanización Los Japoneses
05	21	01	01	01	009	15	La Loma
05	21	01	01	01	009	16	Residencial San Late I
05	21	01	01	01	009	17	Residencial San Late IV



Región	Provincia	Municipio	Distrito municipal	Sección	Barrio/paraje	Sub-barrio	Toponimia o Nombre
05	21	01	01	01	009	18	Urbanización Zantel II
05	21	01	01	01	009	19	Ensanche Juan Pablo Duarte
05	21	01	01	01	009	20	Urbanización Génesis
05	21	01	01	01	009	21	Urbanización El Rosal
05	21	01	01	01	009	22	Urbanización Sigfrido Domínguez
05	21	01	01	01	009	23	Urbanización Las Américas
05	21	01	01	01	009	24	Urbanización Leonela
05	21	01	01	01	009	25	Urbanización María
05	21	01	01	01	009	26	Urbanización San Sebastián
05	21	01	01	01	009	27	Residencial Doña Chea
05	21	01	01	01	009	28	Urbanización Francisco del Rosario Sánchez
05	21	01	01	01	009	29	Residencial Idalia
05	21	01	01	01	009	30	Residencial Shalom II
05	21	01	01	01	009	31	Residencial Shalom III (en construcción)
05	21	01	01	01	009	32	Residencial Palmera I (en proyecto)
<b>05</b>	<b>21</b>	<b>01</b>	<b>01</b>	<b>01</b>	<b>010</b>	<b>00</b>	<b>Centro de la Ciudad</b>
05	21	01	01	01	010	01	Centro de la Ciudad
<b>05</b>	<b>21</b>	<b>01</b>	<b>01</b>	<b>01</b>	<b>011</b>	<b>00</b>	<b>Los Nova</b>
05	21	01	01	01	011	01	Los Nova
05	21	01	01	01	011	02	Villa Verde
05	21	01	01	01	011	03	Antonio Duvergé
05	21	01	01	01	011	04	Urbanización Colina Hermosa
05	21	01	01	01	011	05	El Parquecito
<b>05</b>	<b>21</b>	<b>01</b>	<b>01</b>	<b>01</b>	<b>012</b>	<b>00</b>	<b>Agricultura o Los Barrancones</b>
05	21	01	01	01	012	01	Agricultura o Los Barrancones
05	21	01	01	01	012	02	Villa Liberación
05	21	01	01	01	012	03	El Hoyo
05	21	01	01	01	012	04	Refugio Alpha 6
05	21	01	01	01	012	05	Villa Progreso I
<b>05</b>	<b>21</b>	<b>01</b>	<b>01</b>	<b>01</b>	<b>013</b>	<b>00</b>	<b>Puerto Rico</b>
05	21	01	01	01	013	01	Puerto Rico
05	21	01	01	01	013	02	El Hoyo
<b>05</b>	<b>21</b>	<b>01</b>	<b>01</b>	<b>01</b>	<b>014</b>	<b>00</b>	<b>Canastica o Paraíso</b>
05	21	01	01	01	014	01	Canastica o Paraíso
05	21	01	01	01	014	02	Mendoza
05	21	01	01	01	014	03	Los Barrancones
05	21	01	01	01	014	04	Urbanización Las Colinas
05	21	01	01	01	014	05	Cañada de los Vallejo (Richi)
05	21	01	01	01	014	06	Urbanización Don Richi (Villa Bendición)
05	21	01	01	01	014	07	Urbanización Vista Hermosa
05	21	01	01	01	014	08	Los Ninjas
05	21	01	01	01	014	09	El Bronx
05	21	01	01	01	014	10	Don Juan I
05	21	01	01	01	014	11	Don Juan II
05	21	01	01	01	014	12	Los Trinitarios
05	21	01	01	01	014	13	Urbanización Yamile
<b>05</b>	<b>21</b>	<b>01</b>	<b>01</b>	<b>01</b>	<b>015</b>	<b>00</b>	<b>Doña Chucha</b>
05	21	01	01	01	015	01	Doña Chucha
05	21	01	01	01	015	02	Urbanización Primavera
05	21	01	01	01	015	03	Urbanización El Frutal
<b>05</b>	<b>21</b>	<b>01</b>	<b>01</b>	<b>01</b>	<b>016</b>	<b>00</b>	<b>El Cerro</b>
05	21	01	01	01	016	01	El Cerro
05	21	01	01	01	016	02	El Play
05	21	01	01	01	016	03	Sarito
05	21	01	01	01	016	04	Bella Vista
05	21	01	01	01	016	05	Cañada Honda
<b>05</b>	<b>21</b>	<b>01</b>	<b>01</b>	<b>01</b>	<b>017</b>	<b>00</b>	<b>Moscú</b>
05	21	01	01	01	017	01	Moscú
05	21	01	01	01	017	02	Los Coquitos
05	21	01	01	01	017	03	María Trinidad Sánchez

Región	Provincia	Municipio	Distrito municipal	Sección	Barrio/paraje	Sub-barrio	Toponimia o Nombre
05	21	01	01	01	017	04	Proyecto José Francisco Peña Gómez II
05	21	01	01	01	017	05	Villa Progreso
05	21	01	01	01	017	06	Villa Progreso II (Proyecto Virgilio)
05	21	01	01	01	017	07	Los Agrónomos
05	21	01	01	01	017	08	Residencial Doña Gloria
05	21	01	01	01	017	09	Residencial Villa Hermosa
05	21	01	01	01	017	10	Urbanización Los Montero
05	21	01	01	01	017	11	Lupa
<b>05</b>	<b>21</b>	<b>01</b>	<b>01</b>	<b>01</b>	<b>018</b>	<b>00</b>	<b>Villa Fundación</b>
05	21	01	01	01	018	01	Villa Fundación
05	21	01	01	01	018	02	Urbanización El Gran Jinete
05	21	01	01	01	018	03	Urbanización Esmeralda
05	21	01	01	01	018	04	Proyecto José Francisco Peña Gómez
05	21	01	01	01	018	05	Urbanización Vidaliana
05	21	01	01	01	018	06	Urbanización Sfaron I
05	21	01	01	01	018	07	El Refugio Alpha 4
<b>05</b>	<b>21</b>	<b>01</b>	<b>01</b>	<b>01</b>	<b>019</b>	<b>00</b>	<b>Cañada Honda</b>
05	21	01	01	01	019	01	Cañada Honda
05	21	01	01	01	019	02	Proyecto Pradera Verde
<b>05</b>	<b>21</b>	<b>01</b>	<b>01</b>	<b>01</b>	<b>020</b>	<b>00</b>	<b>Los Molina</b>
05	21	01	01	01	020	01	Los Molina
05	21	01	01	01	020	02	La Constitución
05	21	01	01	01	020	03	Los Coquitos
<b>05</b>	<b>21</b>	<b>01</b>	<b>01</b>	<b>01</b>	<b>021</b>	<b>00</b>	<b>El Buen Pastor</b>
05	21	01	01	01	021	01	El Buen Pastor
05	21	01	01	01	021	02	Urbanización Don Félix
05	21	01	01	01	021	03	Urbanización 6 de Noviembre
<b>05</b>	<b>21</b>	<b>01</b>	<b>01</b>	<b>01</b>	<b>022</b>	<b>00</b>	<b>La Suiza</b>
05	21	01	01	01	022	01	La Suiza
05	21	01	01	01	022	02	Las Mercedes
<b>05</b>	<b>21</b>	<b>01</b>	<b>01</b>	<b>01</b>	<b>023</b>	<b>00</b>	<b>Sabana Toro</b>
05	21	01	01	01	023	01	Proyecto José Francisco Peña Gómez I
05	21	01	01	01	023	02	Urbanización Cerros de San Cristóbal
05	21	01	01	01	023	03	Urbanización Jardines del Sur
<b>05</b>	<b>21</b>	<b>01</b>	<b>01</b>	<b>01</b>	<b>024</b>	<b>00</b>	<b>La Guandulera</b>
05	21	01	01	01	024	01	La Guandulera
05	21	01	01	01	024	02	Urbanización Vista Fundación
<b>05</b>	<b>21</b>	<b>01</b>	<b>01</b>	<b>01</b>	<b>025</b>	<b>00</b>	<b>La Coquera</b>
05	21	01	01	01	025	01	La Coquera
05	21	01	01	01	025	02	Urbanización Adonis
05	21	01	01	01	025	03	Urbanización Sánchez
<b>05</b>	<b>21</b>	<b>01</b>	<b>01</b>	<b>01</b>	<b>026</b>	<b>00</b>	<b>Los Trinitarios</b>
05	21	01	01	01	026	01	El Peña
05	21	01	01	01	026	02	Km 3
05	21	01	01	01	026	03	Loma de Felito
<b>05</b>	<b>21</b>	<b>01</b>	<b>01</b>	<b>01</b>	<b>027</b>	<b>00</b>	<b>Kilómetro 3½</b>
05	21	01	01	01	027	01	Kilómetro 3½
05	21	01	01	01	027	02	Proyecto Nuevo
05	21	01	01	01	027	03	Buen Amanecer
05	21	01	01	01	027	04	Proyecto Perla Dorada
<b>05</b>	<b>21</b>	<b>01</b>	<b>01</b>	<b>02</b>	<b>000</b>	<b>00</b>	<b>Borbón</b>
05	21	01	01	02	001	00	La Toma
05	21	01	01	02	002	00	Establo
05	21	01	01	02	003	00	Los Corozos
05	21	01	01	02	004	00	Manuel
05	21	01	01	02	005	00	Naranja Dulce
05	21	01	01	02	006	00	Villegas
05	21	01	01	02	007	00	Gallinero
05	21	01	01	02	008	00	Los Cacaítos
05	21	01	01	02	009	00	El Pomier

Región	Provincia	Municipio	Distrito municipal	Sección	Barrio/paraje	Sub-barrio	Toponimia o Nombre
<b>05</b>	<b>21</b>	<b>01</b>	<b>01</b>	<b>03</b>	<b>000</b>	<b>00</b>	<b>Hatillo</b>
05	21	01	01	03	001	00	Hatillo-Las Hojas Anchas
05	21	01	01	03	002	00	El Zumbón
05	21	01	01	03	003	00	Calle Bonita
05	21	01	01	03	004	00	Coco
05	21	01	01	03	005	00	Los Cantines o Los Algarrobos
05	21	01	01	03	006	00	Sabana
05	21	01	01	03	007	00	Estebanía
05	21	01	01	03	008	00	Curva del Turco
05	21	01	01	03	009	00	San Miguel
05	21	01	01	03	010	00	San Rafael
<b>05</b>	<b>21</b>	<b>01</b>	<b>01</b>	<b>04</b>	<b>000</b>	<b>00</b>	<b>Ingenio Nuevo</b>
05	21	01	01	04	001	00	Doña Ana
05	21	01	01	04	002	00	San Isidro
05	21	01	01	04	003	00	Hoyo del Barro
05	21	01	01	04	004	00	Santana
05	21	01	01	04	005	00	Don López
05	21	01	01	04	006	00	Niza Arriba
05	21	01	01	04	007	00	Niza Abajo
05	21	01	01	04	008	00	Rancho al Medio
05	21	01	01	04	009	00	Los Hoyos
05	21	01	01	04	010	00	Miracielo
05	21	01	01	04	011	00	Sabana al Medio
05	21	01	01	04	012	00	Los Bajos
05	21	01	01	04	013	00	Ingenio Nuevo
05	21	01	01	04	014	00	La Palmita
05	21	01	01	04	015	00	Caño Andrés
<b>05</b>	<b>21</b>	<b>01</b>	<b>01</b>	<b>05</b>	<b>000</b>	<b>00</b>	<b>Najayo Arriba</b>
05	21	01	01	05	001	00	Fuerte Resolí
05	21	01	01	05	002	00	Pozo Prieto
05	21	01	01	05	003	00	Najayo Arriba
05	21	01	01	05	004	00	Loma Verde-Maricao
05	21	01	01	05	005	00	Santa Lucía de Camba
05	21	01	01	05	006	00	Canasta
05	21	01	01	05	007	00	Zorra Buena
05	21	01	01	05	008	00	La Conga
05	21	01	01	05	009	00	Najayo
<b>05</b>	<b>21</b>	<b>01</b>	<b>01</b>	<b>06</b>	<b>000</b>	<b>00</b>	<b>Sainaguá</b>
05	21	01	01	06	001	00	Los Arroyos (Arroyo Bueno)
05	21	01	01	06	002	00	La Plena
05	21	01	01	06	003	00	Los Botaos
05	21	01	01	06	004	00	Sainaguá
05	21	01	01	06	005	00	Los Asicis
05	21	01	01	06	006	00	Montaño
<b>05</b>	<b>21</b>	<b>01</b>	<b>01</b>	<b>07</b>	<b>000</b>	<b>00</b>	<b>Santa María</b>
05	21	01	01	07	001	00	Avedaño o Vendaño
05	21	01	01	07	002	00	Mata Paloma
05	21	01	01	07	003	00	Los Mameyes
05	21	01	01	07	004	00	Feliciana
05	21	01	01	07	005	00	Mata Naranjo
05	21	01	01	07	006	00	Boca de Burro
05	21	01	01	07	007	00	Loma de Porquero
05	21	01	01	07	008	00	Limón Dulce
05	21	01	01	07	009	00	Los Chivos
05	21	01	01	07	010	00	La Placeta (El Palmar)
05	21	01	01	07	011	00	Mingo Bartolo o La Privada
05	21	01	01	07	012	00	Mandinga
05	21	01	01	07	013	00	La Palma
05	21	01	01	07	014	00	La Cruz de Santiago
05	21	01	01	07	015	00	Yerba Buena o Pica Pica

Región	Provincia	Municipio	Distrito municipal	Sección	Barrio/paraje	Sub-barrio	Toponimia o Nombre
05	21	01	01	07	016	00	El Corte
05	21	01	01	07	017	00	La Florida
<b>05</b>	<b>21</b>	<b>01</b>	<b>01</b>	<b>08</b>	<b>000</b>	<b>00</b>	<b>Cambita Sterling</b>
05	21	01	01	08	001	00	Cambita Sterling
05	21	01	01	08	002	00	Cambita Uribe
05	21	01	01	08	003	00	La Rosa
05	21	01	01	08	004	00	Fundación
05	21	01	01	08	005	00	El Fundo
05	21	01	01	08	006	00	Kilómetro 4
05	21	01	01	08	007	00	Sabana Toro
05	21	01	01	08	008	00	El Cinco
05	21	01	01	08	009	00	Junda Junda
<b>05</b>	<b>21</b>	<b>01</b>	<b>02</b>	<b>00</b>	<b>000</b>	<b>00</b>	<b>Hato Damas (DM)</b>
<b>05</b>	<b>21</b>	<b>01</b>	<b>02</b>	<b>01</b>	<b>000</b>	<b>00</b>	<b>Hato Damas (Zona urbana)</b>
<b>05</b>	<b>21</b>	<b>01</b>	<b>02</b>	<b>01</b>	<b>001</b>	<b>00</b>	<b>Hato Damas</b>
05	21	01	02	01	001	01	Hato Damas
<b>05</b>	<b>21</b>	<b>01</b>	<b>02</b>	<b>02</b>	<b>000</b>	<b>00</b>	<b>Los Montones</b>
05	21	01	02	02	001	00	Los Montones Arriba
05	21	01	02	02	002	00	Los Montones Abajo
05	21	01	02	02	003	00	Los Gervacio
05	21	01	02	02	004	00	La Lechuza o El Cuayo
05	21	01	02	02	005	00	Ingenge
05	21	01	02	02	006	00	El Cobre
05	21	01	02	02	007	00	Parra
<b>05</b>	<b>21</b>	<b>01</b>	<b>02</b>	<b>03</b>	<b>000</b>	<b>00</b>	<b>Dasa</b>
05	21	01	02	03	001	00	Dasa I
05	21	01	02	03	002	00	Dasa II
05	21	01	02	03	003	00	Pedro Caballero
05	21	01	02	03	004	00	Limón Dulce
05	21	01	02	03	005	00	Boca de Gamboa
05	21	01	02	03	006	00	Nuevos Horizontes
05	21	01	02	03	007	00	La Cabuya
<b>05</b>	<b>21</b>	<b>01</b>	<b>02</b>	<b>04</b>	<b>000</b>	<b>00</b>	<b>San Francisco</b>
05	21	01	02	04	001	00	Los Hoyos o El Guano
05	21	01	02	04	002	00	Rincón Largo
05	21	01	02	04	003	00	San Francisco
05	21	01	02	04	004	00	La Lica
05	21	01	02	04	005	00	Boruga
05	21	01	02	04	006	00	Mano Matuey
05	21	01	02	04	007	00	Carvajal
05	21	01	02	04	008	00	El Ramón
05	21	01	02	04	009	00	Los Calimetes
<b>05</b>	<b>21</b>	<b>01</b>	<b>02</b>	<b>05</b>	<b>000</b>	<b>00</b>	<b>Jamey</b>
05	21	01	02	05	001	00	Venturoso
05	21	01	02	05	002	00	Boca de los dos Ríos
05	21	01	02	05	003	00	Arroyo Claro
05	21	01	02	05	004	00	Arroyo Mingo
05	21	01	02	05	005	00	Jamey
05	21	01	02	05	006	00	La Jainera (Hainera)
05	21	01	02	05	007	00	Maluco
05	21	01	02	05	008	00	Los Arroyones
<b>05</b>	<b>21</b>	<b>02</b>	<b>00</b>	<b>00</b>	<b>000</b>	<b>00</b>	<b>Sabana Grande de Palenque</b>
<b>05</b>	<b>21</b>	<b>02</b>	<b>01</b>	<b>00</b>	<b>000</b>	<b>00</b>	<b>Sabana Grande de Palenque</b>
<b>05</b>	<b>21</b>	<b>02</b>	<b>01</b>	<b>01</b>	<b>000</b>	<b>00</b>	<b>Sabana Grande de Palenque (Zona urbana)</b>
<b>05</b>	<b>21</b>	<b>02</b>	<b>01</b>	<b>01</b>	<b>001</b>	<b>00</b>	<b>Centro del Pueblo</b>
05	21	02	01	01	001	01	Centro del Pueblo
05	21	02	01	01	001	02	Camagüey
05	21	02	01	01	001	03	Calcuta
05	21	02	01	01	001	04	La Feria
<b>05</b>	<b>21</b>	<b>02</b>	<b>01</b>	<b>01</b>	<b>002</b>	<b>00</b>	<b>Sal si Puedes</b>
05	21	02	01	01	002	01	24 de Abril

Región	Provincia	Municipio	Distrito municipal	Sección	Barrio/paraje	Sub-barrio	Toponimia o Nombre
05	21	02	01	01	002	02	27 de Febrero
<b>05</b>	<b>21</b>	<b>02</b>	<b>01</b>	<b>01</b>	<b>003</b>	<b>00</b>	<b>La Curva</b>
05	21	02	01	01	003	01	Rincón Bellaco
05	21	02	01	01	003	02	La Cañita
<b>05</b>	<b>21</b>	<b>02</b>	<b>01</b>	<b>02</b>	<b>000</b>	<b>00</b>	<b>Juan Barón</b>
05	21	02	01	02	001	00	Juan Barón
05	21	02	01	02	002	00	La Agüita
05	21	02	01	02	003	00	Fallete
05	21	02	01	02	004	00	La Guama
<b>05</b>	<b>21</b>	<b>02</b>	<b>01</b>	<b>03</b>	<b>000</b>	<b>00</b>	<b>Sabana Palenque</b>
05	21	02	01	03	001	00	La Sabanita
05	21	02	01	03	002	00	Puerto Palenque
05	21	02	01	03	003	00	Sabana Palito
05	21	02	01	03	004	00	Sabana Grande de Palenque Rural
<b>05</b>	<b>21</b>	<b>03</b>	<b>00</b>	<b>00</b>	<b>000</b>	<b>00</b>	<b>Bajos de Haina</b>
<b>05</b>	<b>21</b>	<b>03</b>	<b>01</b>	<b>00</b>	<b>000</b>	<b>00</b>	<b>Bajos de Haina</b>
<b>05</b>	<b>21</b>	<b>03</b>	<b>01</b>	<b>01</b>	<b>000</b>	<b>00</b>	<b>Bajos de Haina (Zona urbana)</b>
<b>05</b>	<b>21</b>	<b>03</b>	<b>01</b>	<b>01</b>	<b>001</b>	<b>00</b>	<b>Miramar u Hoyo Frío</b>
05	21	03	01	01	001	01	Miramar u Hoyo Frío
05	21	03	01	01	001	02	El Libertador
05	21	03	01	01	001	03	Colina Fesca (antigua Wendy Gil)
<b>05</b>	<b>21</b>	<b>03</b>	<b>01</b>	<b>01</b>	<b>002</b>	<b>00</b>	<b>Piedra Blanca</b>
05	21	03	01	01	002	01	Piedra Blanca
05	21	03	01	01	002	02	Calle en Medio
05	21	03	01	01	002	03	San José
05	21	03	01	01	002	04	Framboyán
05	21	03	01	01	002	05	20-30
05	21	03	01	01	002	06	Broklin
05	21	03	01	01	002	07	Nuevo (N)
05	21	03	01	01	002	08	Los Palmares
<b>05</b>	<b>21</b>	<b>03</b>	<b>01</b>	<b>01</b>	<b>003</b>	<b>00</b>	<b>Villa Penca</b>
05	21	03	01	01	003	01	Villa Penca
<b>05</b>	<b>21</b>	<b>03</b>	<b>01</b>	<b>01</b>	<b>004</b>	<b>00</b>	<b>Bella Vista (Quema Creta)</b>
05	21	03	01	01	004	01	Bella Vista (Quema Creta)
<b>05</b>	<b>21</b>	<b>03</b>	<b>01</b>	<b>01</b>	<b>005</b>	<b>00</b>	<b>Zona Industrial</b>
05	21	03	01	01	005	01	Zona Industrial
05	21	03	01	01	005	02	Urbanización Guelo
05	21	03	01	01	005	03	La Unión
05	21	03	01	01	005	04	Los Barrancones
05	21	03	01	01	006	05	Los Productores
<b>05</b>	<b>21</b>	<b>03</b>	<b>01</b>	<b>01</b>	<b>006</b>	<b>00</b>	<b>Los Gringos</b>
05	21	03	01	01	006	01	Los Gringos
05	21	03	01	01	006	02	Rincón Hainero
05	21	03	01	01	006	03	El Bagazo o El Balazo
05	21	03	01	01	006	04	Ingenio Río Haina
05	21	03	01	01	006	05	El Hoyo
05	21	03	01	01	006	06	Los Platanitos
<b>05</b>	<b>21</b>	<b>03</b>	<b>01</b>	<b>01</b>	<b>007</b>	<b>00</b>	<b>Villa Lisa</b>
05	21	03	01	01	007	01	Villa Lisa
<b>05</b>	<b>21</b>	<b>03</b>	<b>01</b>	<b>01</b>	<b>008</b>	<b>00</b>	<b>Barcequillo</b>
05	21	03	01	01	008	01	Barcequillo
05	21	03	01	01	008	02	El Molino (Antiguo Jarro Sucio)
05	21	03	01	01	008	03	Urbanización Colinas del Caribe
05	21	03	01	01	008	04	Libertad
05	21	03	01	01	008	05	La Esmeralda (Hoyo de Machuca)
05	21	03	01	01	008	06	Urbanización Francia
05	21	03	01	01	008	07	Camboya
<b>05</b>	<b>21</b>	<b>03</b>	<b>01</b>	<b>01</b>	<b>009</b>	<b>00</b>	<b>San Antonio</b>
05	21	03	01	01	009	01	San Antonio
05	21	03	01	01	009	02	San José

Región	Provincia	Municipio	Distrito municipal	Sección	Barrio/paraje	Sub-barrio	Toponimia o Nombre
05	21	03	01	01	009	03	Chino
<b>05</b>	<b>21</b>	<b>03</b>	<b>01</b>	<b>01</b>	<b>010</b>	<b>00</b>	<b>El Centro</b>
05	21	03	01	01	010	01	El Centro
05	21	03	01	01	010	02	Los Coquitos
05	21	03	01	01	010	03	Mejoreamiento Social
<b>05</b>	<b>21</b>	<b>03</b>	<b>01</b>	<b>01</b>	<b>011</b>	<b>00</b>	<b>El Distrito</b>
05	21	03	01	01	011	01	El Distrito
05	21	03	01	01	011	02	Kilómetro 17
05	21	03	01	01	011	03	Pueblo Nuevo
05	21	03	01	01	011	04	Vietnam
05	21	03	01	01	011	05	El Semillero o La Caoba
05	21	03	01	01	011	06	Los Mangos
<b>05</b>	<b>21</b>	<b>03</b>	<b>01</b>	<b>01</b>	<b>012</b>	<b>00</b>	<b>INVI-CEA</b>
05	21	03	01	01	012	01	INVI-CEA
05	21	03	01	01	012	02	Brisas del Mar o La Loma o INVI-CEA Parte Atrás
<b>05</b>	<b>21</b>	<b>03</b>	<b>01</b>	<b>01</b>	<b>013</b>	<b>00</b>	<b>Autoridad Portuaria</b>
05	21	03	01	01	013	01	Autoridad Portuaria
<b>05</b>	<b>21</b>	<b>03</b>	<b>01</b>	<b>01</b>	<b>014</b>	<b>00</b>	<b>San Gregorio o Kilómetro 18</b>
05	21	03	01	01	014	01	San Gregorio o Kilómetro 18
05	21	03	01	01	014	02	El Vacacional
<b>05</b>	<b>21</b>	<b>03</b>	<b>01</b>	<b>02</b>	<b>000</b>	<b>00</b>	<b>Haina</b>
05	21	03	01	02	001	00	Calle en Medio
05	21	03	01	02	002	00	Cabón
05	21	03	01	02	003	00	Itabo
05	21	03	01	02	004	00	El Naranjal
05	21	03	01	02	005	00	Piedra Blanca Sur
05	21	03	01	02	006	00	Los Desamparados
<b>05</b>	<b>21</b>	<b>03</b>	<b>02</b>	<b>00</b>	<b>000</b>	<b>00</b>	<b>El Carril (DM)</b>
<b>05</b>	<b>21</b>	<b>03</b>	<b>02</b>	<b>01</b>	<b>000</b>	<b>00</b>	<b>El Carril (Zona urbana)</b>
<b>05</b>	<b>21</b>	<b>03</b>	<b>02</b>	<b>01</b>	<b>001</b>	<b>00</b>	<b>Anacahuíta (Anacagüita)</b>
05	21	03	02	01	001	01	Anacahuíta (Anacagüita)
05	21	03	02	01	001	02	La Ceita
<b>05</b>	<b>21</b>	<b>03</b>	<b>02</b>	<b>01</b>	<b>002</b>	<b>00</b>	<b>Los Serranos</b>
05	21	03	02	01	002	01	Los Serranos
05	21	03	02	01	002	02	Los Campeches
<b>05</b>	<b>21</b>	<b>03</b>	<b>02</b>	<b>01</b>	<b>003</b>	<b>00</b>	<b>Centro del Pueblo o La Placeta</b>
05	21	03	02	01	003	01	Centro del Pueblo
05	21	03	02	01	003	02	Los Frías
<b>05</b>	<b>21</b>	<b>03</b>	<b>02</b>	<b>02</b>	<b>000</b>	<b>00</b>	<b>El Cajuilito</b>
05	21	03	02	02	001	00	La Feliciano
05	21	03	02	02	002	00	Cajuilito Norte
05	21	03	02	02	003	00	Cajuilito Sur
05	21	03	02	02	004	00	Arenoso
05	21	03	02	02	005	00	Monte Adentro
05	21	03	02	02	006	00	Mata Naranjo o Naranjal
<b>05</b>	<b>21</b>	<b>03</b>	<b>02</b>	<b>03</b>	<b>000</b>	<b>00</b>	<b>Quita Sueño</b>
05	21	03	02	03	001	00	Villa María
05	21	03	02	03	002	00	Barcequillo Industrial
05	21	03	02	03	003	00	Piedra Blanca Norte
05	21	03	02	03	004	00	Los Barrancones los Frías
05	21	03	02	03	005	00	Quita Sueño Norte
05	21	03	02	03	006	00	Quita Sueño Sur
<b>05</b>	<b>21</b>	<b>03</b>	<b>02</b>	<b>04</b>	<b>000</b>	<b>00</b>	<b>La Pared</b>
05	21	03	02	04	001	00	Cruce de La Feliciano
05	21	03	02	04	002	00	La Pared
05	21	03	02	04	003	00	Monte Largo
05	21	03	02	04	004	00	Sabaneta
05	21	03	02	04	005	00	El Caliche
05	21	03	02	04	006	00	Teresandón
05	21	03	02	04	007	00	La Isleta

Región	Provincia	Municipio	Distrito municipal	Sección	Barrio/paraje	Sub-barrio	Toponimia o Nombre
05	21	03	02	04	008	00	El Calvario
05	21	03	02	04	009	00	La Gallera
<b>05</b>	<b>21</b>	<b>04</b>	<b>00</b>	<b>00</b>	<b>000</b>	<b>00</b>	<b>Cambita Garabitos</b>
<b>05</b>	<b>21</b>	<b>04</b>	<b>01</b>	<b>00</b>	<b>000</b>	<b>00</b>	<b>Cambita Garabitos</b>
<b>05</b>	<b>21</b>	<b>04</b>	<b>01</b>	<b>01</b>	<b>000</b>	<b>00</b>	<b>Cambita Garabitos (Zona urbana)</b>
<b>05</b>	<b>21</b>	<b>04</b>	<b>01</b>	<b>01</b>	<b>001</b>	<b>00</b>	<b>Las Casitas</b>
05	21	04	01	01	001	01	Las Casitas
05	21	04	01	01	001	02	Las Casitas Parte Atrás o Callejón de Taga
<b>05</b>	<b>21</b>	<b>04</b>	<b>01</b>	<b>01</b>	<b>002</b>	<b>00</b>	<b>Centro del Pueblo</b>
05	21	04	01	01	002	01	Centro del Pueblo
<b>05</b>	<b>21</b>	<b>04</b>	<b>01</b>	<b>01</b>	<b>003</b>	<b>00</b>	<b>Codetel</b>
05	21	04	01	01	003	01	Codetel
<b>05</b>	<b>21</b>	<b>04</b>	<b>01</b>	<b>01</b>	<b>004</b>	<b>00</b>	<b>Félix Núñez o El Muro</b>
05	21	04	01	01	004	01	Félix Núñez o El Muro
<b>05</b>	<b>21</b>	<b>04</b>	<b>01</b>	<b>01</b>	<b>005</b>	<b>00</b>	<b>El Cajón</b>
05	21	04	01	01	005	01	El Cajón
05	21	04	01	01	005	02	La Lagunita
05	21	04	01	01	005	03	Urbanización Domínguez
<b>05</b>	<b>21</b>	<b>04</b>	<b>01</b>	<b>01</b>	<b>006</b>	<b>00</b>	<b>Villa Verde</b>
05	21	04	01	01	006	01	Villa Verde
05	21	04	01	01	006	02	Altos de los Ubaldos
<b>05</b>	<b>21</b>	<b>04</b>	<b>01</b>	<b>01</b>	<b>007</b>	<b>00</b>	<b>La Torre</b>
05	21	04	01	01	007	01	La Torre
<b>05</b>	<b>21</b>	<b>04</b>	<b>01</b>	<b>01</b>	<b>008</b>	<b>00</b>	<b>15 de Agosto</b>
05	21	04	01	01	008	01	15 de Agosto
05	21	04	01	01	008	02	La Toronja
05	21	04	01	01	008	03	Lucinda
<b>05</b>	<b>21</b>	<b>04</b>	<b>01</b>	<b>01</b>	<b>009</b>	<b>00</b>	<b>INVI</b>
05	21	04	01	01	009	01	INVI
05	21	04	01	01	009	02	Ofasa
05	21	04	01	01	009	03	INVI Parte Atrás
<b>05</b>	<b>21</b>	<b>04</b>	<b>01</b>	<b>01</b>	<b>010</b>	<b>00</b>	<b>La Escuela</b>
05	21	04	01	01	010	01	La Escuela
05	21	04	01	01	010	02	Jeringa
<b>05</b>	<b>21</b>	<b>04</b>	<b>01</b>	<b>02</b>	<b>000</b>	<b>00</b>	<b>Cambita Garabitos</b>
05	21	04	01	02	001	00	Los Bajos del Río
05	21	04	01	02	002	00	Arroyo Higüero
05	21	04	01	02	003	00	La Toma Arriba
05	21	04	01	02	004	00	La Boca de La Toma
05	21	04	01	02	005	00	Arroyo Hoyo
05	21	04	01	02	006	00	El Ingenio
05	21	04	01	02	007	00	Botoncillo
05	21	04	01	02	008	00	Palma Seca
05	21	04	01	02	009	00	Loma el Guazumal
05	21	04	01	02	010	00	San Francisco
05	21	04	01	02	011	00	Cumía Adentro
05	21	04	01	02	012	00	Loma la Canoa
05	21	04	01	02	013	00	Cumía Arriba
<b>05</b>	<b>21</b>	<b>04</b>	<b>01</b>	<b>03</b>	<b>000</b>	<b>00</b>	<b>Humachón</b>
05	21	04	01	03	001	00	El Macao
05	21	04	01	03	002	00	El Cedro
05	21	04	01	03	003	00	Palma Seca
05	21	04	01	03	004	00	La Jagüita
05	21	04	01	03	005	00	El Llano
05	21	04	01	03	006	00	Las Auyamas
05	21	04	01	03	007	00	Las Hicoteas
05	21	04	01	03	008	00	Humachón
05	21	04	01	03	009	00	Mucha Agua
05	21	04	01	03	010	00	El Limón
05	21	04	01	03	011	00	Juan Román
05	21	04	01	03	012	00	Botoncillos

Región	Provincia	Municipio	Distrito municipal	Sección	Barrio/paraje	Sub-barrio	Toponimia o Nombre
<b>05</b>	<b>21</b>	<b>04</b>	<b>01</b>	<b>04</b>	<b>000</b>	<b>00</b>	<b>La Colonia</b>
05	21	04	01	04	001	00	Mano Matuey Arriba
05	21	04	01	04	002	00	Mano Matuey Abajo
05	21	04	01	04	003	00	La Cueva
05	21	04	01	04	004	00	La Colonia
05	21	04	01	04	005	00	La Cabirma
05	21	04	01	04	006	00	Loma los Anones
05	21	04	01	04	007	00	El Majagual
05	21	04	01	04	008	00	Arroyo Lindo
05	21	04	01	04	009	00	El Limón
<b>05</b>	<b>21</b>	<b>04</b>	<b>01</b>	<b>05</b>	<b>000</b>	<b>00</b>	<b>Los Manantiales</b>
05	21	04	01	05	001	00	El Cañaverl
05	21	04	01	05	002	00	Leonardo
05	21	04	01	05	003	00	Los Manantiales
05	21	04	01	05	004	00	Los Hozaderos
05	21	04	01	05	005	00	Agua Clara
05	21	04	01	05	006	00	El Zumbí Manteca
05	21	04	01	05	007	00	El Corte Nuevo
05	21	04	01	05	008	00	Los Jugaderos
05	21	04	01	05	009	00	Bruno
05	21	04	01	05	010	00	Manuel Mina
05	21	04	01	05	011	00	La Rinconada
05	21	04	01	05	012	00	La Estancia
05	21	04	01	05	013	00	Loma La Tasajera
05	21	04	01	05	014	00	Los Coles
05	21	04	01	05	015	00	El Jobo
05	21	04	01	05	016	00	Valentín
05	21	04	01	05	017	00	Miguel
05	21	04	01	05	018	00	La Palmita
05	21	04	01	05	019	00	Mucha Agua
<b>05</b>	<b>21</b>	<b>04</b>	<b>01</b>	<b>06</b>	<b>000</b>	<b>00</b>	<b>El Tablazo</b>
05	21	04	01	06	001	00	El Tablazo
05	21	04	01	06	002	00	Las Minas
05	21	04	01	06	003	00	Piedra Gorda
05	21	04	01	06	004	00	El Habrá
05	21	04	01	06	005	00	El Co
05	21	04	01	06	006	00	Las Eneas
05	21	04	01	06	007	00	Arroyo Grande
05	21	04	01	06	008	00	El Higüerito
05	21	04	01	06	009	00	Los Anones
05	21	04	01	06	010	00	El Carao
05	21	04	01	06	011	00	La Guazábara
05	21	04	01	06	012	00	La Yabacoa
05	21	04	01	06	013	00	Nigua
05	21	04	01	06	014	00	Los Chaparrales
05	21	04	01	06	015	00	Cañada Bonita
05	21	04	01	06	016	00	Loma El Alto de la Piña
05	21	04	01	06	017	00	Hondo Valle
<b>05</b>	<b>21</b>	<b>04</b>	<b>02</b>	<b>00</b>	<b>000</b>	<b>00</b>	<b>Cambita El Pueblecito (DM)</b>
<b>05</b>	<b>21</b>	<b>04</b>	<b>02</b>	<b>01</b>	<b>000</b>	<b>00</b>	<b>Cambita El Pueblecito (Zona urbana)</b>
<b>05</b>	<b>21</b>	<b>04</b>	<b>02</b>	<b>01</b>	<b>001</b>	<b>00</b>	<b>Cambita El Pueblecito</b>
05	21	04	02	01	001	01	Cambita El Pueblecito
05	21	04	02	01	001	02	Arroyo Pino
05	21	04	02	01	001	03	La Gallera
05	21	04	02	01	001	04	La Sabana
05	21	04	02	01	001	05	La Sabana de los Domínguez
05	21	04	02	01	001	06	El Centro
05	21	04	02	01	001	07	El Pedregal
05	21	04	02	01	001	08	Cayao Arriba (Callao Arriba)
05	21	04	02	01	001	09	Cayao Abajo (Callao Abajo)



Región	Provincia	Municipio	Distrito municipal	Sección	Barrio/paraje	Sub-barrio	Toponimia o Nombre
<b>05</b>	<b>21</b>	<b>04</b>	<b>02</b>	<b>02</b>	<b>000</b>	<b>00</b>	<b>Llanada Grande</b>
05	21	04	02	02	001	00	La Llanada Grande o Cañada Grande
05	21	04	02	02	002	00	La Gallina
05	21	04	02	02	003	00	Loma Lechoso
05	21	04	02	02	004	00	La Cebolla
05	21	04	02	02	005	00	La Jagüita
05	21	04	02	02	006	00	La Lagunita
05	21	04	02	02	007	00	Cañada de la Vaca
05	21	04	02	02	008	00	Corbanito (Callao Arriba)
05	21	04	02	02	009	00	Firme de Suárez
<b>05</b>	<b>21</b>	<b>04</b>	<b>02</b>	<b>03</b>	<b>000</b>	<b>00</b>	<b>Pueblo Nuevo</b>
05	21	04	02	03	001	00	Cumía Abajo
05	21	04	02	03	002	00	El Papayo
05	21	04	02	03	003	00	Jerónimo López
05	21	04	02	03	004	00	Pueblo Nuevo
05	21	04	02	03	005	00	Arroyo Pino
05	21	04	02	03	006	00	La Majagua
<b>05</b>	<b>21</b>	<b>04</b>	<b>02</b>	<b>04</b>	<b>000</b>	<b>00</b>	<b>El Toro</b>
05	21	04	02	04	001	00	La Guama
05	21	04	02	04	002	00	Canoa
05	21	04	02	04	003	00	Los Toros
05	21	04	02	04	004	00	El Mamey
05	21	04	02	04	005	00	Martinica
<b>05</b>	<b>21</b>	<b>05</b>	<b>00</b>	<b>00</b>	<b>000</b>	<b>00</b>	<b>Villa Altagracia</b>
<b>05</b>	<b>21</b>	<b>05</b>	<b>01</b>	<b>00</b>	<b>000</b>	<b>00</b>	<b>Villa Altagracia</b>
<b>05</b>	<b>21</b>	<b>05</b>	<b>01</b>	<b>01</b>	<b>000</b>	<b>00</b>	<b>Villa Altagracia (Zona urbana)</b>
<b>05</b>	<b>21</b>	<b>05</b>	<b>01</b>	<b>01</b>	<b>001</b>	<b>00</b>	<b>Juan Pablo Duarte</b>
05	21	05	01	01	001	01	Juan Pablo Duarte
<b>05</b>	<b>21</b>	<b>05</b>	<b>01</b>	<b>01</b>	<b>002</b>	<b>00</b>	<b>Las Cañitas</b>
05	21	05	01	01	002	01	Las Cañitas
<b>05</b>	<b>21</b>	<b>05</b>	<b>01</b>	<b>01</b>	<b>003</b>	<b>00</b>	<b>Ramón Matías Mella</b>
05	21	05	01	01	003	01	Ramón Matías Mella
<b>05</b>	<b>21</b>	<b>05</b>	<b>01</b>	<b>01</b>	<b>004</b>	<b>00</b>	<b>Catarey</b>
05	21	05	01	01	004	01	Catarey
05	21	05	01	01	004	02	Flor de Liz o Sal Si Puedes
05	21	05	01	01	004	03	José Francisco Peña Gómez
05	21	05	01	01	004	04	Los Chaleses o Los Almacenes
05	21	05	01	01	004	05	Los Multi
05	21	05	01	01	004	06	Novillero
05	21	05	01	01	004	07	Quinto Patio (5.º Patio)
05	21	05	01	01	004	08	La Jabilla
05	21	05	01	01	004	09	Las 10 Casitas
05	21	05	01	01	004	10	Brooklyn
<b>05</b>	<b>21</b>	<b>05</b>	<b>01</b>	<b>01</b>	<b>005</b>	<b>00</b>	<b>Fátima o Los Cachimbos</b>
05	21	05	01	01	005	01	Fátima o Los Cachimbos
<b>05</b>	<b>21</b>	<b>05</b>	<b>01</b>	<b>01</b>	<b>006</b>	<b>00</b>	<b>Pueblo Nuevo</b>
05	21	05	01	01	006	01	Pueblo Nuevo
<b>05</b>	<b>21</b>	<b>05</b>	<b>01</b>	<b>01</b>	<b>007</b>	<b>00</b>	<b>Centro del Pueblo</b>
05	21	05	01	01	007	01	Centro del Pueblo
05	21	05	01	01	007	02	Los Alemanes
<b>05</b>	<b>21</b>	<b>05</b>	<b>01</b>	<b>01</b>	<b>008</b>	<b>00</b>	<b>INVI</b>
05	21	05	01	01	008	01	INVI
05	21	05	01	01	008	02	Las 80 Casitas
05	21	05	01	01	008	03	Los Tractoristas
05	21	05	01	01	008	04	La Plata
05	21	05	01	01	008	05	INVI-CEA
<b>05</b>	<b>21</b>	<b>05</b>	<b>01</b>	<b>01</b>	<b>009</b>	<b>00</b>	<b>Tierra Santa</b>
05	21	05	01	01	009	01	Tierra Santa
05	21	05	01	01	009	02	La Delicia
05	21	05	01	01	009	03	Padre Billini

Región	Provincia	Municipio	Distrito municipal	Sección	Barrio/paraje	Sub-barrio	Toponimia o Nombre
05	21	05	01	01	010	00	Caribe
05	21	05	01	01	010	01	Caribe
05	21	05	01	01	011	00	San Francisco (Entrada)
05	21	05	01	01	011	01	San Francisco (Entrada)
05	21	05	01	01	012	00	Los Solares
05	21	05	01	01	012	01	Los Solares
05	21	05	01	01	012	02	La Colina I
05	21	05	01	01	012	03	La Colina II
05	21	05	01	01	012	04	La Colina III
05	21	05	01	01	013	00	Remangao
05	21	05	01	01	013	01	Remangao
05	21	05	01	01	014	00	Las Sarnas
05	21	05	01	01	014	01	Las Sarnas
05	21	05	01	01	015	00	Maternidad
05	21	05	01	01	015	01	Maternidad
05	21	05	01	01	016	00	Buenos Aires
05	21	05	01	01	016	01	Buenos Aires
05	21	05	01	01	017	00	Libertad
05	21	05	01	01	017	01	Libertad
05	21	05	01	01	018	00	Pajarito
05	21	05	01	01	018	01	Pajarito
05	21	05	01	01	019	00	Vista Hermosa
05	21	05	01	01	019	01	Vista Hermosa
05	21	05	01	01	020	00	Los Mercados
05	21	05	01	01	020	01	Los Mercados
05	21	05	01	02	000	00	Catarey
05	21	05	01	02	001	00	El Negro
05	21	05	01	02	002	00	Arroyo Grande
05	21	05	01	02	003	00	El Duey
05	21	05	01	02	004	00	Loma Vieja
05	21	05	01	02	005	00	Batey Lechería
05	21	05	01	02	006	00	Cañada Blanca
05	21	05	01	02	007	00	El Molino
05	21	05	01	02	008	00	Novillero
05	21	05	01	02	009	00	El Rodeo
05	21	05	01	02	010	00	Los Aguacates
05	21	05	01	02	011	00	Kilómetro 45
05	21	05	01	02	012	00	La Lomita o El Corral
05	21	05	01	02	013	00	Cañada Honda
05	21	05	01	03	000	00	Maná de Haina
05	21	05	01	03	001	00	Joa
05	21	05	01	03	002	00	La Guázuma
05	21	05	01	03	003	00	El Sereno
05	21	05	01	03	004	00	Maná de Haina
05	21	05	01	03	005	00	Maná de Maizal o Maizal Arriba
05	21	05	01	03	006	00	La Caoba
05	21	05	01	03	007	00	Cambutera
05	21	05	01	03	008	00	La Celestina
05	21	05	01	03	009	00	Nandita
05	21	05	01	03	010	00	Hormigo
05	21	05	01	03	011	00	Reparadero
05	21	05	01	03	012	00	Batey los Guineos
05	21	05	01	03	013	00	Batey 43
05	21	05	01	03	014	00	Guardarraya de Naiboa
05	21	05	01	03	015	00	La Isabela
05	21	05	01	03	016	00	Kilómetro 40
05	21	05	01	03	017	00	Carvajal
05	21	05	01	03	018	00	Los Lirios
05	21	05	01	03	019	00	Madrigal
05	21	05	01	03	020	00	Monte Bonito

Región	Provincia	Municipio	Distrito municipal	Sección	Barrio/paraje	Sub-barrio	Toponimia o Nombre
05	21	05	01	03	021	00	Derrumbadero
05	21	05	01	03	022	00	Higüerito
05	21	05	01	03	023	00	Finquita
05	21	05	01	03	024	00	Caobal
<b>05</b>	<b>21</b>	<b>05</b>	<b>02</b>	<b>00</b>	<b>000</b>	<b>00</b>	<b>San José del Puerto (DM)</b>
<b>05</b>	<b>21</b>	<b>05</b>	<b>02</b>	<b>01</b>	<b>000</b>	<b>00</b>	<b>San José del Puerto (Zona urbana)</b>
<b>05</b>	<b>21</b>	<b>05</b>	<b>02</b>	<b>01</b>	<b>001</b>	<b>00</b>	<b>El Puerto o El Centro</b>
05	21	05	02	01	001	01	El Puerto o El Centro
05	21	05	02	01	001	02	Borojol
<b>05</b>	<b>21</b>	<b>05</b>	<b>02</b>	<b>01</b>	<b>002</b>	<b>00</b>	<b>Batey</b>
05	21	05	02	01	002	01	Batey
05	21	05	02	01	002	02	Los Barrancones Nuevos o Los Alemanes
<b>05</b>	<b>21</b>	<b>05</b>	<b>02</b>	<b>01</b>	<b>003</b>	<b>00</b>	<b>Puerto Rico</b>
05	21	05	02	01	003	01	Puerto Rico
05	21	05	02	01	003	02	Detrás de Puerto Rico o Puerto Rico II
<b>05</b>	<b>21</b>	<b>05</b>	<b>02</b>	<b>02</b>	<b>000</b>	<b>00</b>	<b>Básima</b>
05	21	05	02	02	001	00	Básima
05	21	05	02	02	002	00	Sabana Culebra
05	21	05	02	02	003	00	Guananito
05	21	05	02	02	004	00	Sabana Piedra
05	21	05	02	02	005	00	Tubo Prieto
05	21	05	02	02	006	00	Come Hombre
05	21	05	02	02	007	00	El Duey
05	21	05	02	02	008	00	La Cueva del Duey
05	21	05	02	02	009	00	Kilómetro 48
05	21	05	02	02	010	00	Los Arroyones
<b>05</b>	<b>21</b>	<b>05</b>	<b>02</b>	<b>03</b>	<b>000</b>	<b>00</b>	<b>Los Mogotes</b>
05	21	05	02	03	001	00	Los Mogotes
05	21	05	02	03	002	00	Blanco
05	21	05	02	03	003	00	Majagua
05	21	05	02	03	004	00	Kilómetro 56
05	21	05	02	03	005	00	Kilómetro 59
05	21	05	02	03	006	00	Rancho Yagua
05	21	05	02	03	007	00	Arenoso
<b>05</b>	<b>21</b>	<b>05</b>	<b>02</b>	<b>04</b>	<b>000</b>	<b>00</b>	<b>Pino Herrado</b>
05	21	05	02	04	001	00	La Cumbre
05	21	05	02	04	002	00	Los Ganchos
05	21	05	02	04	003	00	Rancho La Cumbre
05	21	05	02	04	004	00	El Puerto
05	21	05	02	04	005	00	El Café
05	21	05	02	04	006	00	El Sesenta Y Uno (61)
05	21	05	02	04	007	00	El Dos (El 2) o La Mina
<b>05</b>	<b>21</b>	<b>05</b>	<b>03</b>	<b>00</b>	<b>000</b>	<b>00</b>	<b>Medina (DM)</b>
<b>05</b>	<b>21</b>	<b>05</b>	<b>03</b>	<b>01</b>	<b>000</b>	<b>00</b>	<b>Medina (Zona urbana)</b>
<b>05</b>	<b>21</b>	<b>05</b>	<b>03</b>	<b>01</b>	<b>001</b>	<b>00</b>	<b>Medina</b>
05	21	05	03	01	001	01	La Anacagüita
05	21	05	03	01	001	02	La Sabana
05	21	05	03	01	001	03	La Almendra
05	21	05	03	01	001	04	La Esperanza
05	21	05	03	01	001	05	El Fundo
<b>05</b>	<b>21</b>	<b>05</b>	<b>03</b>	<b>02</b>	<b>000</b>	<b>00</b>	<b>Loma Verde</b>
05	21	05	03	02	001	00	Núñez Abajo
05	21	05	03	02	002	00	Los Mejía
05	21	05	03	02	003	00	Los Jesús
<b>05</b>	<b>21</b>	<b>05</b>	<b>03</b>	<b>03</b>	<b>000</b>	<b>00</b>	<b>El Pedrero</b>
05	21	05	03	03	001	00	El Pedrero
05	21	05	03	03	002	00	Mamey Macho
05	21	05	03	03	003	00	Guanabanito
05	21	05	03	03	004	00	La Juliana Arriba

Región	Provincia	Municipio	Distrito municipal	Sección	Barrio/paraje	Sub-barrio	Toponimia o Nombre
05	21	05	03	03	005	00	Núñez Arriba
05	21	05	03	03	006	00	El Limón
<b>05</b>	<b>21</b>	<b>05</b>	<b>03</b>	<b>04</b>	<b>000</b>	<b>00</b>	<b>Castaño</b>
05	21	05	03	04	001	00	La Curva
05	21	05	03	04	002	00	La Cuabita
05	21	05	03	04	003	00	Vietnam
05	21	05	03	04	004	00	Castaño
<b>05</b>	<b>21</b>	<b>05</b>	<b>03</b>	<b>05</b>	<b>000</b>	<b>00</b>	<b>Medina</b>
05	21	05	03	05	001	00	Media Cara
05	21	05	03	05	002	00	El Fundo
05	21	05	03	05	003	00	Rancho Acevedo
05	21	05	03	05	004	00	El Paraíso
05	21	05	03	05	005	00	Lechería
05	21	05	03	05	006	00	La Juliana Abajo
05	21	05	03	05	007	00	Los Algarrobos
<b>05</b>	<b>21</b>	<b>05</b>	<b>04</b>	<b>00</b>	<b>000</b>	<b>00</b>	<b>La Cuchilla (DM)</b>
<b>05</b>	<b>21</b>	<b>05</b>	<b>04</b>	<b>01</b>	<b>000</b>	<b>00</b>	<b>La Cuchilla (Zona urbana)</b>
<b>05</b>	<b>21</b>	<b>05</b>	<b>04</b>	<b>01</b>	<b>001</b>	<b>00</b>	<b>La Cuchilla</b>
05	21	05	04	01	001	01	La Cuchilla
05	21	05	04	01	001	02	El Aguacero
05	21	05	04	01	001	03	Rincón los Sindo o Zumbí la Araña
05	21	05	04	01	001	04	Los Chepitos
05	21	05	04	01	001	05	Ciudad Nueva
05	21	05	04	01	001	06	Lolo
05	21	05	04	01	001	07	Brisas Suaves
<b>05</b>	<b>21</b>	<b>05</b>	<b>04</b>	<b>01</b>	<b>002</b>	<b>00</b>	<b>Guachupita</b>
05	21	05	04	01	002	01	Guachupita
05	21	05	04	01	002	02	Sector Olimpia
<b>05</b>	<b>21</b>	<b>05</b>	<b>04</b>	<b>02</b>	<b>000</b>	<b>00</b>	<b>La Cuchilla</b>
05	21	05	04	02	001	00	La Joya
05	21	05	04	02	002	00	La Piña
05	21	05	04	02	003	00	La Rosa
05	21	05	04	02	004	00	Los Brache o Los Bellacos
05	21	05	04	02	005	00	Lo Menso
<b>05</b>	<b>21</b>	<b>05</b>	<b>04</b>	<b>03</b>	<b>000</b>	<b>00</b>	<b>El Aguacero</b>
05	21	05	04	03	001	00	Aguacero
05	21	05	04	03	002	00	Gragea
05	21	05	04	03	003	00	Arroyo el Loro
05	21	05	04	03	004	00	Cañada de La Palma
05	21	05	04	03	005	00	Higo Claro
05	21	05	04	03	006	00	Barrio La Grama
05	21	05	04	03	007	00	Los Placencio o Los Horacio
05	21	05	04	03	008	00	Los Compé
<b>05</b>	<b>21</b>	<b>05</b>	<b>04</b>	<b>04</b>	<b>000</b>	<b>00</b>	<b>El Caobal</b>
05	21	05	04	04	001	00	El Caobal
05	21	05	04	04	002	00	Los Hoyos
05	21	05	04	04	003	00	Sabana Caobal
05	21	05	04	04	004	00	Los Anones
05	21	05	04	04	005	00	Los Pineda
05	21	05	04	04	006	00	El Maricao
05	21	05	04	04	007	00	Los Mosquitos
05	21	05	04	04	008	00	Los Conucos
<b>05</b>	<b>21</b>	<b>05</b>	<b>04</b>	<b>05</b>	<b>000</b>	<b>00</b>	<b>El Cidral</b>
05	21	05	04	05	001	00	El Cidral
05	21	05	04	05	002	00	Jengibre
05	21	05	04	05	003	00	La Bomba
05	21	05	04	05	004	00	Los Reinoso
05	21	05	04	05	005	00	Blanco Caobal
05	21	05	04	05	006	00	Terreno del Estado
05	21	05	04	05	007	00	Loma de Los Majaguales

Región	Provincia	Municipio	Distrito municipal	Sección	Barrio/paraje	Sub-barrio	Toponimia o Nombre
<b>05</b>	<b>21</b>	<b>05</b>	<b>04</b>	<b>06</b>	<b>000</b>	<b>00</b>	<b>El Cidral (La Represa)</b>
05	21	05	04	06	001	00	Barrio Chino
05	21	05	04	06	002	00	Blanco Majagua
05	21	05	04	06	003	00	La Ceiba
05	21	05	04	06	004	00	Higüerito
05	21	05	04	06	005	00	La Represa
<b>05</b>	<b>21</b>	<b>06</b>	<b>00</b>	<b>00</b>	<b>000</b>	<b>00</b>	<b>Yaguato</b>
<b>05</b>	<b>21</b>	<b>06</b>	<b>01</b>	<b>00</b>	<b>000</b>	<b>00</b>	<b>Yaguato</b>
<b>05</b>	<b>21</b>	<b>06</b>	<b>01</b>	<b>01</b>	<b>000</b>	<b>00</b>	<b>Yaguato (Zona urbana)</b>
<b>05</b>	<b>21</b>	<b>06</b>	<b>01</b>	<b>01</b>	<b>001</b>	<b>00</b>	<b>Viejo</b>
05	21	06	01	01	001	01	Viejo
<b>05</b>	<b>21</b>	<b>06</b>	<b>01</b>	<b>01</b>	<b>002</b>	<b>00</b>	<b>Santa Cruz</b>
05	21	06	01	01	002	01	Santa Cruz
05	21	06	01	01	002	02	Moja Casabe
05	21	06	01	01	002	03	Los Callejones
<b>05</b>	<b>21</b>	<b>06</b>	<b>01</b>	<b>01</b>	<b>003</b>	<b>00</b>	<b>La Uva</b>
05	21	06	01	01	003	01	La Uva
<b>05</b>	<b>21</b>	<b>06</b>	<b>01</b>	<b>01</b>	<b>004</b>	<b>00</b>	<b>Nuevo</b>
05	21	06	01	01	004	01	Nuevo
05	21	06	01	01	004	02	Residencial Rivas Bonilla
05	21	06	01	01	004	03	Centro del Pueblo
<b>05</b>	<b>21</b>	<b>06</b>	<b>01</b>	<b>02</b>	<b>000</b>	<b>00</b>	<b>Las Gallardas</b>
05	21	06	01	02	001	00	La Manigua
05	21	06	01	02	002	00	Las Gallardas
05	21	06	01	02	003	00	Las Gallardas (Los Brujanes)
05	21	06	01	02	004	00	La Sierra
05	21	06	01	02	005	00	Pujabante
05	21	06	01	02	006	00	La Cueva
05	21	06	01	02	007	00	El Fuerte
05	21	06	01	02	008	00	La Jagua
05	21	06	01	02	009	00	Tío Lorenzo
05	21	06	01	02	010	00	Paimatía
05	21	06	01	02	011	00	Arroyo Mamey
05	21	06	01	02	012	00	Higuerito
05	21	06	01	02	013	00	Semana Santa
05	21	06	01	02	014	00	La Cumba
05	21	06	01	02	015	00	Gerónimo López
05	21	06	01	02	016	00	Las Mercedes
05	21	06	01	02	017	00	Los Guzmán
05	21	06	01	02	018	00	Yaguato Arriba o La Jabilla
<b>05</b>	<b>21</b>	<b>06</b>	<b>01</b>	<b>03</b>	<b>000</b>	<b>00</b>	<b>Najayo en Medio</b>
05	21	06	01	03	001	00	Los Leones
05	21	06	01	03	002	00	Doña Ana
05	21	06	01	03	003	00	Machín
05	21	06	01	03	004	00	La Ermita o Najayo en Medio
05	21	06	01	03	005	00	Moja Casabe
05	21	06	01	03	006	00	Duveaux (Mamey Macho)
05	21	06	01	03	007	00	La Loma
05	21	06	01	03	008	00	La Cabirma
05	21	06	01	03	009	00	Los Sánchez
05	21	06	01	03	010	00	Los Mateo
05	21	06	01	03	011	00	Lucas Díaz
05	21	06	01	03	012	00	La Jagua
05	21	06	01	03	013	00	Boca de los Arroyos
05	21	06	01	03	014	00	La Vaca
05	21	06	01	03	015	00	Los Riceli (Los Brea)
05	21	06	01	03	016	00	El Limón
05	21	06	01	03	017	00	Pajarito
05	21	06	01	03	018	00	Buzón
05	21	06	01	03	019	00	La Caoba

Región	Provincia	Municipio	Distrito municipal	Sección	Barrio/paraje	Sub-barrio	Toponimia o Nombre
05	21	06	01	03	020	00	Ingenio Caei
05	21	06	01	03	021	00	Cabria Abajo
05	21	06	01	03	022	00	Los Franco
05	21	06	01	03	023	00	Najayo en Medio
<b>05</b>	<b>21</b>	<b>06</b>	<b>01</b>	<b>04</b>	<b>000</b>	<b>00</b>	<b>Maná de Yaguete</b>
05	21	06	01	04	001	00	El Maizal
05	21	06	01	04	002	00	Boca de Maná
05	21	06	01	04	003	00	La Mancha
05	21	06	01	04	004	00	El Pozo
05	21	06	01	04	005	00	Monte Bonito
05	21	06	01	04	006	00	El Fuerte
05	21	06	01	04	007	00	El Horno
05	21	06	01	04	008	00	Maná Abajo
05	21	06	01	04	009	00	Maná de Yaguete
05	21	06	01	04	010	00	El Copey
<b>05</b>	<b>21</b>	<b>07</b>	<b>00</b>	<b>00</b>	<b>000</b>	<b>00</b>	<b>San Gregorio de Nigua</b>
<b>05</b>	<b>21</b>	<b>07</b>	<b>01</b>	<b>00</b>	<b>000</b>	<b>00</b>	<b>San Gregorio de Nigua</b>
<b>05</b>	<b>21</b>	<b>07</b>	<b>01</b>	<b>01</b>	<b>000</b>	<b>00</b>	<b>San Gregorio de Nigua (Zona urbana)</b>
<b>05</b>	<b>21</b>	<b>07</b>	<b>01</b>	<b>01</b>	<b>001</b>	<b>00</b>	<b>Nigua Norte I</b>
05	21	07	01	01	001	01	Venezuela
05	21	07	01	01	001	02	Kilómetro 22
05	21	07	01	01	001	03	La Granja
05	21	07	01	01	001	04	Lemba
05	21	07	01	01	001	05	Los Chivos o Los Chinos
05	21	07	01	01	001	06	El Campeche
<b>05</b>	<b>21</b>	<b>07</b>	<b>01</b>	<b>01</b>	<b>002</b>	<b>00</b>	<b>Puerta Blanca</b>
05	21	07	01	01	002	01	Puerta Blanca
<b>05</b>	<b>21</b>	<b>07</b>	<b>01</b>	<b>01</b>	<b>003</b>	<b>00</b>	<b>La Costa</b>
05	21	07	01	01	003	01	La Costa
<b>05</b>	<b>21</b>	<b>07</b>	<b>01</b>	<b>01</b>	<b>004</b>	<b>00</b>	<b>Yogo Yogo</b>
05	21	07	01	01	004	01	Yogo Yogo
<b>05</b>	<b>21</b>	<b>07</b>	<b>01</b>	<b>01</b>	<b>005</b>	<b>00</b>	<b>Nigua Sur I</b>
05	21	07	01	01	005	01	Nigua Sur I
05	21	07	01	01	005	02	Los Pozos
05	21	07	01	01	005	03	Buenos Aires
05	21	07	01	01	005	04	Reparto San Gregorio
05	21	07	01	01	005	05	Las Caobas
05	21	07	01	01	005	06	Camungú
<b>05</b>	<b>21</b>	<b>07</b>	<b>01</b>	<b>01</b>	<b>006</b>	<b>00</b>	<b>Nigua Sur II</b>
05	21	07	01	01	006	01	Nigua Sur II
05	21	07	01	01	006	02	Villa Castín o Los Pérez
05	21	07	01	01	006	03	La Sabana o San Miguel
05	21	07	01	01	006	04	El Laurel
<b>05</b>	<b>21</b>	<b>07</b>	<b>01</b>	<b>02</b>	<b>000</b>	<b>00</b>	<b>Boca de Nigua</b>
05	21	07	01	02	001	00	Los Fructuosos
05	21	07	01	02	002	00	San Antonio
05	21	07	01	02	003	00	Samángola
05	21	07	01	02	004	00	Boca de Nigua
05	21	07	01	02	005	00	San Nicolás
05	21	07	01	02	006	00	Cambelén
05	21	07	01	02	007	00	Arroyo Higüero
05	21	07	01	02	008	00	Yogo Yogo
<b>05</b>	<b>21</b>	<b>07</b>	<b>01</b>	<b>03</b>	<b>000</b>	<b>00</b>	<b>Najayo Abajo</b>
05	21	07	01	03	001	00	Dios Dirá
05	21	07	01	03	002	00	Najayo Abajo o Cruce de Najayo
05	21	07	01	03	003	00	Hato Viejo
05	21	07	01	03	004	00	Los Amaceyes
05	21	07	01	03	005	00	Los Higüeros
05	21	07	01	03	006	00	Carlos Pinto
05	21	07	01	03	007	00	Cañada Andrés

Región	Provincia	Municipio	Distrito municipal	Sección	Barrio/paraje	Sub-barrio	Toponimia o Nombre
05	21	07	01	03	008	00	Goyo Viejo
05	21	07	01	03	009	00	Las Playas
05	21	07	01	03	010	00	El Guano
<b>05</b>	<b>21</b>	<b>07</b>	<b>01</b>	<b>04</b>	<b>000</b>	<b>00</b>	<b>Malpáez</b>
05	21	07	01	04	001	00	Malpáez
05	21	07	01	04	002	00	La Canela
05	21	07	01	04	003	00	Los Cajuiles
<b>05</b>	<b>21</b>	<b>08</b>	<b>00</b>	<b>00</b>	<b>000</b>	<b>00</b>	<b>Los Cacaos</b>
<b>05</b>	<b>21</b>	<b>08</b>	<b>01</b>	<b>00</b>	<b>000</b>	<b>00</b>	<b>Los Cacaos</b>
<b>05</b>	<b>21</b>	<b>08</b>	<b>01</b>	<b>01</b>	<b>000</b>	<b>00</b>	<b>Los Cacaos (Zona urbana)</b>
<b>05</b>	<b>21</b>	<b>08</b>	<b>01</b>	<b>01</b>	<b>001</b>	<b>00</b>	<b>Los Cacaos</b>
05	21	08	01	01	001	01	La Asociación
05	21	08	01	01	001	02	Los Multi
05	21	08	01	01	001	03	Campo de Tiro
05	21	08	01	01	001	04	Centro del Pueblo
05	21	08	01	01	001	05	El Cuartel
05	21	08	01	01	001	06	El Puentecito
<b>05</b>	<b>21</b>	<b>08</b>	<b>01</b>	<b>02</b>	<b>000</b>	<b>00</b>	<b>El Guineo</b>
05	21	08	01	02	001	00	Los Cacaos Rural
05	21	08	01	02	002	00	Los Guázaros
05	21	08	01	02	003	00	Los Arroyos
05	21	08	01	02	004	00	La Siembra
05	21	08	01	02	005	00	Francisco Mateo
05	21	08	01	02	006	00	Los Jengibres
05	21	08	01	02	007	00	Hoyo Prieto
05	21	08	01	02	008	00	Los Mineros
05	21	08	01	02	009	00	Los Candonguitos
05	21	08	01	02	010	00	La Pocilga
05	21	08	01	02	011	00	Las Tres Veredas
05	21	08	01	02	012	00	Los Jíbaros
05	21	08	01	02	013	00	La Cuchilla de la Guardia
05	21	08	01	02	014	00	Pancholo
05	21	08	01	02	015	00	La Gina Marcada
05	21	08	01	02	016	00	Los Guineos Adentro
05	21	08	01	02	017	00	Los Guineos Afuera
05	21	08	01	02	018	00	Zumbi Manteca
<b>05</b>	<b>21</b>	<b>08</b>	<b>01</b>	<b>03</b>	<b>000</b>	<b>00</b>	<b>Los Naranjos</b>
05	21	08	01	03	001	00	Monteada Nueva
05	21	08	01	03	002	00	Melitón
05	21	08	01	03	003	00	Vallejo
05	21	08	01	03	004	00	Cañada Bonita
05	21	08	01	03	005	00	Monte Bonito
05	21	08	01	03	006	00	Cañada del Agua
05	21	08	01	03	007	00	Santana
05	21	08	01	03	008	00	Benito
05	21	08	01	03	009	00	Palma Arriba
05	21	08	01	03	010	00	Arroyo Piedra
05	21	08	01	03	011	00	Arroyo del Café
05	21	08	01	03	012	00	Los Caños
05	21	08	01	03	013	00	La Jina
05	21	08	01	03	014	00	Florencio
05	21	08	01	03	015	00	Los Naranjos
05	21	08	01	03	016	00	Los Arroyos
05	21	08	01	03	017	00	La Palma
05	21	08	01	03	018	00	Silloncito
<b>05</b>	<b>21</b>	<b>08</b>	<b>01</b>	<b>04</b>	<b>000</b>	<b>00</b>	<b>Calderón</b>
05	21	08	01	04	001	00	El Valle
05	21	08	01	04	002	00	Calderón
05	21	08	01	04	003	00	Palo de la Cruz

Región	Provincia	Municipio	Distrito municipal	Sección	Barrio/paraje	Sub-barrio	Toponimia o Nombre
05	21	08	01	04	004	00	Mahomita Los Arroyitos
05	21	08	01	04	005	00	Arroyo Grande
05	21	08	01	04	006	00	Calderón Arriba
05	21	08	01	04	007	00	La Cañada del Café
05	21	08	01	04	008	00	Los Calimetes
05	21	08	01	04	009	00	Cienaguita
05	21	08	01	04	010	00	Vallejito Abajo

**Leyenda:**

Simbología	Categoría
	Provincia
	Municipio general
	Municipio
	Distrito Municipal <b>(DM)</b>
	Nombre de zona urbana
	Sección rural
<b>(S. D.)</b>	Sin delimitar el área territorial

**Nota:**

- 1: El Municipio general, comprende al área territorial del municipio con sus respectivos distritos municipales.
- 2: El Municipio, comprende al área territorial que circunscribe al municipio y se identifica en el tercer par de códigos con el 01.





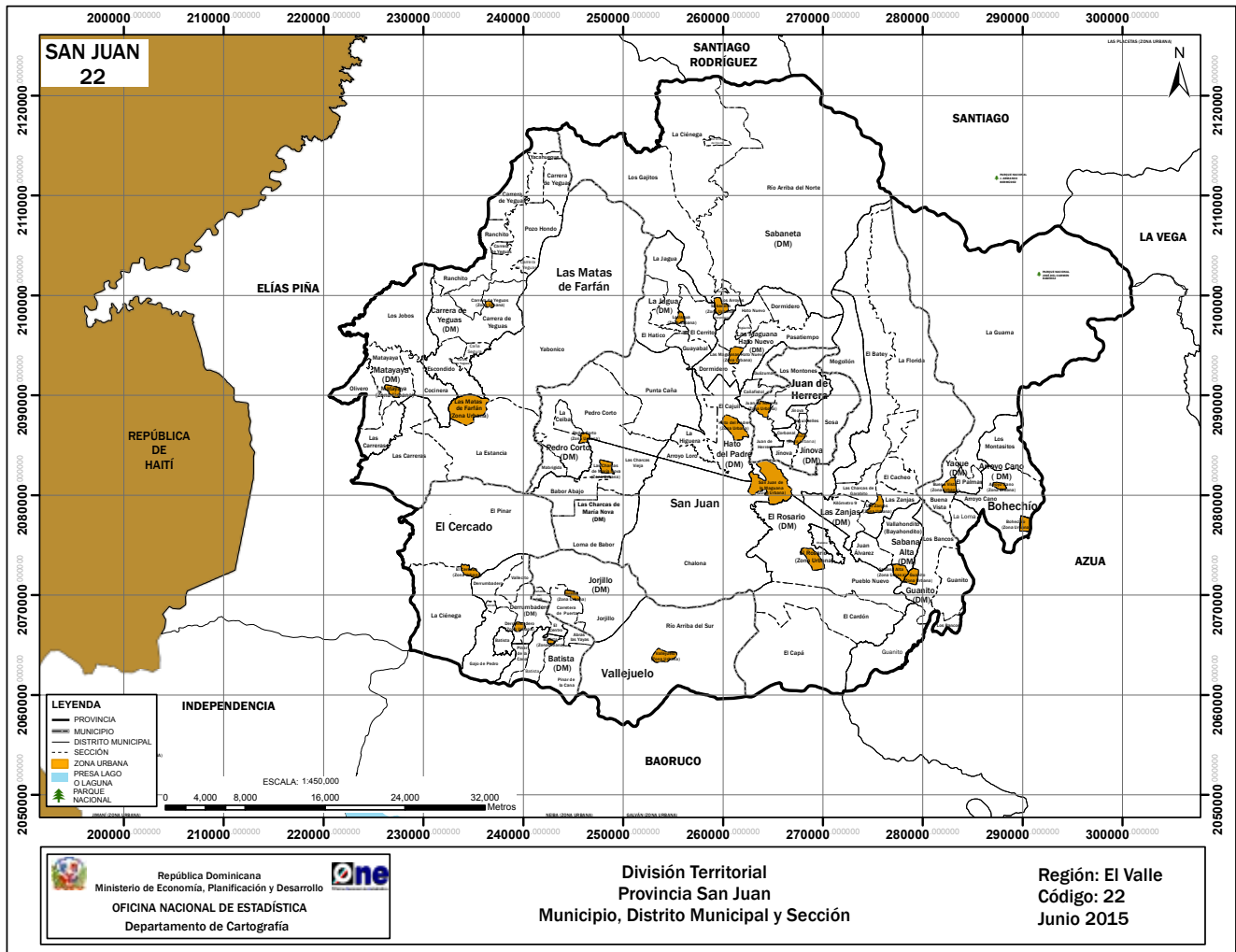
---

# SAN JUAN



22

---



## SAN JUAN

### Ubicación geográfica

La provincia San Juan, denominada El Granero del Sur, está situada en la región del Valle; su común cabecera es el municipio San Juan de La Maguana. Limita al Norte con las provincias Santiago y Santiago Rodríguez, al noreste con la provincia La Vega, al este con la provincia Azua, al sur con la provincia Baoruco y al oeste con la provincia Elías Piña. Sus coordenadas geográficas son 18° 50' latitud norte y 71° 15' longitud oeste.

### Extensión territorial

3,363.81 km<sup>2</sup>.

### Población (Censo 2010)

232,333 habitantes

### Densidad poblacional

69 hab/km<sup>2</sup>.

### División territorial política

Es la provincia número 22. Constituida por 6 municipios, 18 distritos municipales, 81 secciones, 671 parajes, 91 barrios y 147 sub-barrios.

### Antecedentes históricos

Fue fundada por Diego de Velásquez por orden del gobernador de Santo Domingo Don Nicolás de Ovando, en el 1504. Asentada en un lugar próximo al sitio donde estuvo la residencia del cacique Caonabo en el cacicazgo Maguana. El 4 de diciembre de 1508, por Privilegio Real de Sevilla le fue concedido el título de villa y un escudo de armas.

En 1822, durante la ocupación de Boyer, pasó a ser común del departamento de Ozama y en 1843 fue convertida en común del cantón de Azua por decreto de la Junta Central Gubernativa, del 24 de julio de 1844.

Durante la anexión a España fue erigida en tenencia del gobierno político y militar de Azua, adquiriendo su condición de común y en el 1938 formó parte de la provincia Benefactor, en calidad de común cabecera.

Mediante la Ley N.º 5220 sobre División Territorial del 21 de septiembre de 1959, mantuvo su estatus de provincia con el nombre de Benefactor, constituida con los territorios de los municipios San Juan, El Cercado y Las Matas de Farfán, con la ciudad San Juan de la Maguana como capital de provincia.

La Ley N.º 5678 de fecha 25 de noviembre 1961, cambia el nombre a la provincia Benefactor por San Juan.

La evolución territorial que han tenido la provincia y sus municipios a lo largo de su historia tiene como soporte las leyes que les dieron origen, mostradas a continuación:

FECHA CREACIÓN	N.º Ley	UNIDAD TERRITORIAL	NOMBRE
<b>20-06-1938</b>	<b>1521</b>	<b>Provincia</b>	<b>San Juan</b>
24-07-1844	14 +	Municipio	San Juan de la Maguana
9-06-1845	40 c	Municipio	San Juan de la Maguana
8-12-2000	121-00	Distrito municipal	Pedro Corto
12-01-2004	108-04	Distrito municipal	Sabaneta
23-02-2005	83-05	Distrito municipal	Sabana Alta
9-05-2005	220-05	Distrito municipal	El Rosario
25-08-2005	299-05	Distrito municipal	Hato del Padre
30-08-2005	369-05	Distrito municipal	Guanito
22-11-2005	502-05	Distrito municipal	La Jagua
7-04-2006	146-06	Distrito municipal	Las Maguanas-Hato Nuevo
7-04-2006	150-06	Distrito municipal	Las Charcas de María Nova
16-10-2007	327-07	Distrito municipal	Las Zanjás
02-07-1974	687	Municipio	Bohechío
24-02-2004	108-04	Distrito municipal	Arroyo Cano
28-07-2004	196-04	Distrito municipal	Yaque
9-09-1907	4803C	Municipio	El Cercado
26-02-2005	94-05	Distrito municipal	Derrumbadero
10-09-2005	366-05	Distrito municipal	Batista
10-06-1992	18-92	Municipio	Juan de Herrera
3-05-2006	205-06	Distrito municipal	Jinova
24-07-1844	14 +	Municipio	Las Matas de Farfán
9-06-1845	40 c	Municipio	Las Matas de Farfán
24-07-1998	271-98	Distrito municipal	Matayaya
10-09-2005	367-05	Distrito municipal	Carrera de Yeguas
12-08-1978	916	Municipio	Vallejuelo
27-03-2006	43-06	Distrito municipal	Jorjillo

Nota: Las unidades territoriales que tienen dos asignaciones de leyes, fueron creadas mediante decreto o resolución, luego esta elevación se ratificó mediante ley constitucional.

Simbología: + Decreto

c Constitución de la República

## Relieve

- Sistemas montañosos: Parte de la cordillera Central y de la Sierra de Neiba.
- Valle: Valle de San Juan.
- Elevaciones: Pico Duarte con una altura de 3,175 m, el más alto de las Antillas; La Pelona con 3,087 m, El Aguacate con 1,692 m y Loma Ajiaco con 1,562 m. La Víbora, El Chicharrón, El Salado, Gajo de las Sabinas, Gajo de los Magueyes, El Manguito y Monte Mijo.

## Recurso minero

- Travertino

## Hidrografía

- Ríos: Yaque del Sur y el Yabonico. Ríos San Juan, Vallejuelo, Sonador, Olivero, Yacahueque, Yabano y Los Baos.
- Arroyos: Los Jíbaros, Gajo del Novillo y Loro.
- Presas: Sabaneta y Palomino

## Clima

Tropical húmedo de sabana y en la parte oriental es tropical húmedo de sabana y tropical húmedo de bosque. Temperaturas superiores a 24.5 °C, con pluviometría de 1,500 mm<sup>3</sup> anual.

## Áreas protegidas

Parque Nacional José del Carmen Ramírez y el Parque Nacional Juan Ulises García Bonelly.

División territorial de la provincia San Juan  
República Dominicana, 2015

Región	Provincia	Municipio	Distrito municipal	Sección	Barrio/paraje	Sub-barrio	Toponimia o Nombre
<b>07</b>	<b>22</b>	<b>00</b>	<b>00</b>	<b>00</b>	<b>000</b>	<b>00</b>	<b>San Juan</b>
07	22	01	00	00	000	00	San Juan
07	22	01	01	00	000	00	San Juan
07	22	01	01	01	000	00	San Juan de La Maguana (Zona urbana)
07	22	01	01	01	001	00	Quijá Quieta
07	22	01	01	01	001	01	Quijá Quieta
07	22	01	01	01	001	02	La Jabilla
07	22	01	01	01	001	03	Los Cartones
07	22	01	01	01	001	04	La Lata
<b>07</b>	<b>22</b>	<b>01</b>	<b>01</b>	<b>01</b>	<b>002</b>	<b>00</b>	<b>Entrada de Jínova o La Cabirma</b>
07	22	01	01	01	002	01	Entrada de Jínova o La Cabirma
<b>07</b>	<b>22</b>	<b>01</b>	<b>01</b>	<b>01</b>	<b>003</b>	<b>00</b>	<b>La Mesopotamia</b>
07	22	01	01	01	003	01	La Mesopotamia
<b>07</b>	<b>22</b>	<b>01</b>	<b>01</b>	<b>01</b>	<b>004</b>	<b>00</b>	<b>Guachupita</b>
07	22	01	01	01	004	01	Guachupita
<b>07</b>	<b>22</b>	<b>01</b>	<b>01</b>	<b>01</b>	<b>005</b>	<b>00</b>	<b>Manoguyabo</b>
07	22	01	01	01	005	01	Manoguyabo
07	22	01	01	01	005	02	Urbanización San Miguel
07	22	01	01	01	005	03	Francisco del Rosario Sánchez
<b>07</b>	<b>22</b>	<b>01</b>	<b>01</b>	<b>01</b>	<b>006</b>	<b>00</b>	<b>El Córban Norte</b>
07	22	01	01	01	006	01	El Córban Norte
07	22	01	01	01	006	02	Santa Clara
07	22	01	01	01	006	03	El Cepillo
<b>07</b>	<b>22</b>	<b>01</b>	<b>01</b>	<b>01</b>	<b>007</b>	<b>00</b>	<b>Villa Flores</b>
07	22	01	01	01	007	01	Villa Flores
07	22	01	01	01	007	02	Los Transformadores
07	22	01	01	01	007	03	Los Mojados
07	22	01	01	01	007	04	Nuevo Esplendor o Los Maestros
07	22	01	01	01	007	05	La Carita
07	22	01	01	01	007	06	Urbanización Marranzini
<b>07</b>	<b>22</b>	<b>01</b>	<b>01</b>	<b>01</b>	<b>008</b>	<b>00</b>	<b>Circunvalación</b>
07	22	01	01	01	008	01	Circunvalación
<b>07</b>	<b>22</b>	<b>01</b>	<b>01</b>	<b>01</b>	<b>009</b>	<b>00</b>	<b>Antonio Ronzino</b>
07	22	01	01	01	009	01	Antonio Ronzino
<b>07</b>	<b>22</b>	<b>01</b>	<b>01</b>	<b>01</b>	<b>010</b>	<b>00</b>	<b>Córban Sur</b>
07	22	01	01	01	010	01	Córban Sur
07	22	01	01	01	010	02	Callejón Los Luna
07	22	01	01	01	010	03	Nuevo
07	22	01	01	01	010	04	La Picantina o José Francisco Peña Gómez
07	22	01	01	01	010	05	El Refugio
<b>07</b>	<b>22</b>	<b>01</b>	<b>01</b>	<b>01</b>	<b>011</b>	<b>00</b>	<b>Villa Liberación o Campo de Aviación</b>
07	22	01	01	01	011	01	Villa Liberación o Campo de Aviación
07	22	01	01	01	011	02	INVI-Villa Progreso
07	22	01	01	01	011	03	Villa Esperanza
07	22	01	01	01	011	04	Gualey
07	22	01	01	01	011	05	Los Multi
07	22	01	01	01	011	06	Villa Altagracia u Hoyo Oscuro
<b>07</b>	<b>22</b>	<b>01</b>	<b>01</b>	<b>01</b>	<b>012</b>	<b>00</b>	<b>Hermanas Mirabal, Campo de Aviación o Anacaona</b>
07	22	01	01	01	012	01	Hermanas Mirabal, Campo de Aviación o Anacaona
07	22	01	01	01	012	02	Mirador Norte
<b>07</b>	<b>22</b>	<b>01</b>	<b>01</b>	<b>01</b>	<b>013</b>	<b>00</b>	<b>Ensanche La Fe</b>
07	22	01	01	01	013	01	Ensanche La Fe
<b>07</b>	<b>22</b>	<b>01</b>	<b>01</b>	<b>01</b>	<b>014</b>	<b>00</b>	<b>Villa Felicia o Los Gringos</b>
07	22	01	01	01	014	01	Villa Felicia o Los Gringos
<b>07</b>	<b>22</b>	<b>01</b>	<b>01</b>	<b>01</b>	<b>015</b>	<b>00</b>	<b>Centro del Pueblo</b>
07	22	01	01	01	015	01	Centro del Pueblo
<b>07</b>	<b>22</b>	<b>01</b>	<b>01</b>	<b>01</b>	<b>016</b>	<b>00</b>	<b>Villa Alexandra</b>
07	22	01	01	01	016	01	Villa Alexandra

Región	Provincia	Municipio	Distrito municipal	Sección	Barrio/paraje	Sub-barrio	Toponimia o Nombre
07	22	01	01	01	017	00	Urbanización Estrella
07	22	01	01	01	017	01	Urbanización Estrella
07	22	01	01	01	018	00	Lucero o Villa Chávez
07	22	01	01	01	018	01	Lucero o Villa Chávez
07	22	01	01	01	019	00	Montes de Oca
07	22	01	01	01	019	01	Montes de Oca
07	22	01	01	01	020	00	Cristo Rey
07	22	01	01	01	020	01	Cristo Rey
07	22	01	01	01	021	00	Urbanización Villa Real
07	22	01	01	01	021	01	Urbanización Villa Real
07	22	01	01	02	000	00	<b>Chalona</b>
07	22	01	01	02	001	00	Los Tamarindos
07	22	01	01	02	002	00	Las dos Zanjas
07	22	01	01	02	003	00	Tierra Nueva (Suárez)
07	22	01	01	02	004	00	Mangil
07	22	01	01	02	005	00	El Batey
07	22	01	01	02	006	00	Chalona Abajo
07	22	01	01	02	007	00	El Rodeo
07	22	01	01	02	008	00	Buena Vista
07	22	01	01	02	009	00	La Boca de Estancia
07	22	01	01	02	010	00	Cuenda Arriba
07	22	01	01	02	011	00	La Cuenda
07	22	01	01	02	012	00	Las Ciénagas
07	22	01	01	02	013	00	Los Mameyes
07	22	01	01	02	014	00	Los Rincones
07	22	01	01	02	015	00	Barranca
07	22	01	01	02	016	00	Los Fundos
07	22	01	01	02	017	00	Magueyal o El Caobal
07	22	01	01	02	018	00	Catambu
07	22	01	01	02	019	00	El Aromal
07	22	01	01	02	020	00	Hato Viejo o Santomé
07	22	01	01	02	021	00	Cuenda Abajo
07	22	01	01	03	000	00	<b>Cañafístol</b>
07	22	01	01	03	001	00	Cañafístol
07	22	01	01	03	002	00	El Palmar
07	22	01	01	03	003	00	La Vera del Río
07	22	01	01	03	004	00	Tomanina
07	22	01	01	03	005	00	El Coco
07	22	01	01	03	006	00	Mendieta
07	22	01	01	04	000	00	<b>Mogollón</b>
07	22	01	01	04	001	00	Mogollón
07	22	01	01	04	002	00	Los Cerros
07	22	01	01	04	003	00	Lavapiés
07	22	01	01	04	004	00	Sajoncito
07	22	01	01	04	005	00	La Ciénaga
07	22	01	01	04	006	00	Higüerito o Lucero
07	22	01	01	04	007	00	El Uno
07	22	01	01	04	008	00	La Cidra
07	22	01	01	04	009	00	El Pérgano
07	22	01	01	04	010	00	María Dionicia
07	22	01	01	04	011	00	El Toro Lado
07	22	01	01	04	012	00	Montes del Estado
07	22	01	01	04	013	00	Campo de Aviación
07	22	01	01	05	000	00	<b>Guazumal</b>
07	22	01	01	05	001	00	Guazumal
07	22	01	01	05	002	00	Los Capaces
07	22	01	01	05	003	00	Las Cañas

Región	Provincia	Municipio	Distrito municipal	Sección	Barrio/paraje	Sub-barrio	Toponimia o Nombre
07	22	01	02	00	000	00	Pedro Corto (DM)
07	22	01	02	01	000	00	Pedro Corto (Zona urbana)
07	22	01	02	01	001	00	Pedro Corto
07	22	01	02	01	001	01	Pedro Corto
07	22	01	02	02	000	00	Mabrigida
07	22	01	02	02	001	00	La Sierra
07	22	01	02	02	002	00	Mabrigida
07	22	01	02	02	003	00	Cabeza del Muerto
07	22	01	02	02	004	00	Carrera de Naranja
07	22	01	02	02	005	00	Agua Hedionda
07	22	01	02	03	000	00	Pedro Corto
07	22	01	02	03	001	00	Pedro Sánchez
07	22	01	02	03	002	00	Jovayal
07	22	01	02	03	003	00	Columna Arriba
07	22	01	02	03	004	00	Columna Abajo
07	22	01	02	03	005	00	Media Cara
07	22	01	02	03	006	00	Kilómetros 11 al 15
07	22	01	02	03	007	00	Hato Viejo
07	22	01	02	03	008	00	Nicaragua
07	22	01	02	03	009	00	El Llanito
07	22	01	02	03	010	00	La Sabana
07	22	01	02	03	011	00	Los Sajones
07	22	01	02	03	012	00	Tierra Dura
07	22	01	02	03	013	00	Rincón Bellaco
07	22	01	02	03	014	00	La Urca
07	22	01	02	03	015	00	Carretera de Naranja
07	22	01	02	03	016	00	Piedra Blanca
07	22	01	02	04	000	00	Punta Caña
07	22	01	02	04	001	00	Punta Caña o Los Cerros
07	22	01	02	04	002	00	Arroyo Loro
07	22	01	02	04	003	00	La Urca
07	22	01	02	04	004	00	Gargaguar
07	22	01	02	04	005	00	Guanábano
07	22	01	02	04	006	00	Hato Abajo
07	22	01	02	04	007	00	Los Pozuelos
07	22	01	02	04	008	00	Los Almacigos
07	22	01	02	04	009	00	Sabana en Medio
07	22	01	02	04	010	00	La Ceja
07	22	01	02	04	011	00	Los Mates
07	22	01	02	04	012	00	El Guanál o La Meseta
07	22	01	02	04	013	00	Las Espinas
07	22	01	02	04	014	00	El Sillón
07	22	01	02	05	000	00	La Ceiba
07	22	01	02	05	001	00	La Ceiba
07	22	01	02	05	002	00	Habanero
07	22	01	03	00	000	00	Sabaneta (DM)
07	22	01	03	01	000	00	Sabaneta (Zona urbana)
07	22	01	03	01	001	00	Sabaneta o Centro del Pueblo
07	22	01	03	01	001	01	Sabaneta o Centro del Pueblo
07	22	01	03	01	001	02	Pueblo Nuevo
07	22	01	03	01	001	03	Buenos Aires
07	22	01	03	01	001	04	La Sabana
07	22	01	03	01	001	05	El Mamón
07	22	01	03	01	001	06	Los Cartones
07	22	01	03	01	001	07	Los Arroyos
07	22	01	03	02	000	00	Carpintero
07	22	01	03	02	001	00	Carpintero
07	22	01	03	02	002	00	Los Batones
07	22	01	03	03	000	00	Río Arriba del Norte
07	22	01	03	03	001	00	Valencio



Región	Provincia	Municipio	Distrito municipal	Sección	Barrio/paraje	Sub-barrio	Toponimia o Nombre
07	22	01	03	03	002	00	Guayabo
07	22	01	03	03	003	00	La Ciénaga Vieja
07	22	01	03	03	004	00	San Pedro
07	22	01	03	03	005	00	Jaquime
07	22	01	03	03	006	00	Los Pinalitos
07	22	01	03	03	007	00	Las Auyamas
07	22	01	03	03	008	00	Los Mineros
07	22	01	03	03	009	00	El Rodeo
07	22	01	03	03	010	00	El Palero
07	22	01	03	03	011	00	El Quemado
07	22	01	03	03	012	00	Guayayal
07	22	01	03	03	013	00	Lamedero
07	22	01	03	03	014	00	Arroyo Limón
07	22	01	03	03	015	00	Hondo Valle
07	22	01	03	03	016	00	Parque Nacional José del Carmen Ramírez
<b>07</b>	<b>22</b>	<b>01</b>	<b>03</b>	<b>04</b>	<b>000</b>	<b>00</b>	<b>Los Gajitos</b>
07	22	01	03	04	001	00	Los Gajitos
07	22	01	03	04	002	00	Boca de los Arroyos
07	22	01	03	04	003	00	El Tablón
07	22	01	03	04	004	00	Seboruco
07	22	01	03	04	005	00	Majagual
07	22	01	03	04	006	00	La Potrica
07	22	01	03	04	007	00	Los Ingénitos
07	22	01	03	04	008	00	Guardarraya
07	22	01	03	04	009	00	La Lima
07	22	01	03	04	010	00	Los Jaimines
07	22	01	03	04	011	00	El Chicharrón
07	22	01	03	04	012	00	Gajo del Bohío
07	22	01	03	04	013	00	El Yayal
<b>07</b>	<b>22</b>	<b>01</b>	<b>03</b>	<b>05</b>	<b>000</b>	<b>00</b>	<b>La Ciénaga</b>
07	22	01	03	05	001	00	Hoyo Prieto
07	22	01	03	05	002	00	La Higüera
07	22	01	03	05	003	00	Piedra Blanca
07	22	01	03	05	004	00	Los Tomates
07	22	01	03	05	005	00	El Manguito
07	22	01	03	05	006	00	La Guama
07	22	01	03	05	007	00	Palo del Viento
07	22	01	03	05	008	00	La Rosa
07	22	01	03	05	009	00	La Ciénaga
<b>07</b>	<b>22</b>	<b>01</b>	<b>03</b>	<b>06</b>	<b>000</b>	<b>00</b>	<b>La Lometa</b>
07	22	01	03	06	001	00	La Lometa
<b>07</b>	<b>22</b>	<b>01</b>	<b>03</b>	<b>07</b>	<b>000</b>	<b>00</b>	<b>Los Arroyos</b>
07	22	01	03	07	001	00	Los Arroyos
07	22	01	03	07	002	00	La Cañita
<b>07</b>	<b>22</b>	<b>01</b>	<b>04</b>	<b>00</b>	<b>000</b>	<b>00</b>	<b>Sabana Alta (DM)</b>
<b>07</b>	<b>22</b>	<b>01</b>	<b>04</b>	<b>01</b>	<b>000</b>	<b>00</b>	<b>Sabana Alta (Zona urbana)</b>
07	22	01	04	01	001	00	Sabana Alta
07	22	01	04	01	001	01	Sabana Alta
<b>07</b>	<b>22</b>	<b>01</b>	<b>04</b>	<b>01</b>	<b>002</b>	<b>00</b>	<b>Los Burros</b>
07	22	01	04	01	002	01	Los Burros
07	22	01	04	01	002	03	Bella Vista
07	22	01	04	01	002	04	La Colonia
<b>07</b>	<b>22</b>	<b>01</b>	<b>04</b>	<b>02</b>	<b>000</b>	<b>00</b>	<b>Juan Álvarez</b>
07	22	01	04	02	001	00	Kilómetro 11
07	22	01	04	02	002	00	Kilómetro 12
07	22	01	04	02	003	00	Puente Mijo
07	22	01	04	02	004	00	Juan Álvarez
07	22	01	04	02	005	00	Mijo o Kilómetro 13
07	22	01	04	02	006	00	El Papayo

Región	Provincia	Municipio	Distrito municipal	Sección	Barrio/paraje	Sub-barrio	Toponimia o Nombre
<b>07</b>	<b>22</b>	<b>01</b>	<b>04</b>	<b>03</b>	<b>000</b>	<b>00</b>	<b>Los Vallaondito (Los Bayahondito)</b>
07	22	01	04	03	001	00	Los Vallaondito (Los Bayahondito)
07	22	01	04	03	002	00	Sabana Piedra
07	22	01	04	03	003	00	El Cajón
07	22	01	04	03	004	00	Nicaragua
07	22	01	04	03	005	00	Los Sajones o El Sajón
<b>07</b>	<b>22</b>	<b>01</b>	<b>05</b>	<b>00</b>	<b>000</b>	<b>00</b>	<b>El Rosario (DM)</b>
<b>07</b>	<b>22</b>	<b>01</b>	<b>05</b>	<b>01</b>	<b>000</b>	<b>00</b>	<b>El Rosario (Zona urbana)</b>
<b>07</b>	<b>22</b>	<b>01</b>	<b>05</b>	<b>01</b>	<b>001</b>	<b>00</b>	<b>El Rosario Arriba</b>
07	22	01	05	01	001	01	La Uva
07	22	01	05	01	001	02	Las Almendras
07	22	01	05	01	002	00	<b>Rosario al Medio</b>
07	22	01	05	01	002	01	Rosario al Medio
07	22	01	05	01	002	02	Las Cañitas
07	22	01	05	01	003	00	<b>Rosario Abajo</b>
07	22	01	05	01	003	01	Rosario Abajo
<b>07</b>	<b>22</b>	<b>01</b>	<b>05</b>	<b>02</b>	<b>000</b>	<b>00</b>	<b>Pueblo Nuevo</b>
07	22	01	05	02	001	00	Manoguayabo o Los Caños
07	22	01	05	02	002	00	El Hato
07	22	01	05	02	003	00	Los Cambrones
07	22	01	05	02	004	00	La Culata
07	22	01	05	02	005	00	Rincón Abajo
07	22	01	05	02	006	00	La Herradura
07	22	01	05	02	007	00	El Rosario
07	22	01	05	02	008	00	Las Palmas
07	22	01	05	02	009	00	Rincón de Ají
07	22	01	05	02	010	00	Los Corbanitos (Caobita)
07	22	01	05	02	011	00	Mascotillo
07	22	01	05	02	012	00	Pueblo Nuevo
07	22	01	05	02	013	00	La Toronja
07	22	01	05	02	014	00	La Basura
07	22	01	05	02	015	00	Villa Filda
07	22	01	05	02	016	00	Las Yayas
07	22	01	05	02	017	00	La Primer Agua
07	22	01	05	02	018	00	Macote
07	22	01	05	02	019	00	El Cerro
<b>07</b>	<b>22</b>	<b>01</b>	<b>05</b>	<b>03</b>	<b>000</b>	<b>00</b>	<b>Cardón</b>
07	22	01	05	03	001	00	Cardón
07	22	01	05	03	002	00	Arenoso
<b>07</b>	<b>22</b>	<b>01</b>	<b>05</b>	<b>04</b>	<b>000</b>	<b>00</b>	<b>El Capá</b>
<b>07</b>	<b>22</b>	<b>01</b>	<b>05</b>	<b>04</b>	<b>001</b>	<b>00</b>	<b>El Copey o Rancho Copey</b>
07	22	01	05	04	002	00	El Puente
07	22	01	05	04	003	00	El Capá
07	22	01	05	04	004	00	Casilla
07	22	01	05	04	005	00	Los Charcos
07	22	01	05	04	006	00	Agua Prieta
07	22	01	05	04	007	00	El Carril
07	22	01	05	04	008	00	Los Lechosos
07	22	01	05	04	009	00	El Caney
<b>07</b>	<b>22</b>	<b>01</b>	<b>06</b>	<b>00</b>	<b>000</b>	<b>00</b>	<b>Hato del Padre (DM)</b>
<b>07</b>	<b>22</b>	<b>01</b>	<b>06</b>	<b>01</b>	<b>000</b>	<b>00</b>	<b>Hato del Padre (Zona urbana)</b>
<b>07</b>	<b>22</b>	<b>01</b>	<b>06</b>	<b>01</b>	<b>001</b>	<b>00</b>	<b>Hato del Padre</b>
07	22	01	06	01	001	01	Hato del Padre
<b>07</b>	<b>22</b>	<b>01</b>	<b>06</b>	<b>02</b>	<b>000</b>	<b>00</b>	<b>El Cajuil</b>
07	22	01	06	02	001	00	El Cajuil
07	22	01	06	02	002	00	Conojo (Dormidero al Medio)
07	22	01	06	02	003	00	Los Portugueses
07	22	01	06	02	004	00	El Prado
07	22	01	06	02	005	00	Tierra Prieta
07	22	01	06	02	006	00	La Garita

Región	Provincia	Municipio	Distrito municipal	Sección	Barrio/paraje	Sub-barrio	Toponimia o Nombre
07	22	01	06	02	007	00	Los Callejones
07	22	01	06	02	008	00	Los Ríos
07	22	01	06	02	009	00	El Córban
07	22	01	06	02	010	00	Los Caños
07	22	01	06	02	011	00	Arroyo Viejo
<b>07</b>	<b>22</b>	<b>01</b>	<b>06</b>	<b>03</b>	<b>000</b>	<b>00</b>	<b>La Higüera</b>
07	22	01	06	03	001	00	La Higüera
07	22	01	06	03	002	00	Asiento de Luisa
07	22	01	06	03	003	00	La Mallita
07	22	01	06	03	004	00	El Ciruelo
07	22	01	06	03	005	00	El Ciruelito
<b>07</b>	<b>22</b>	<b>01</b>	<b>06</b>	<b>04</b>	<b>000</b>	<b>00</b>	<b>Arroyo Loro</b>
07	22	01	06	04	001	00	Arroyo Loro
07	22	01	06	04	002	00	Magueyar Norte
07	22	01	06	04	003	00	Kilómetro 12 Norte (La Hurca)
07	22	01	06	04	004	00	La Otra Vera
<b>07</b>	<b>22</b>	<b>01</b>	<b>07</b>	<b>00</b>	<b>000</b>	<b>00</b>	<b>Guanito (DM)</b>
<b>07</b>	<b>22</b>	<b>01</b>	<b>07</b>	<b>01</b>	<b>000</b>	<b>00</b>	<b>Guanito (Zona urbana)</b>
<b>07</b>	<b>22</b>	<b>01</b>	<b>07</b>	<b>01</b>	<b>001</b>	<b>00</b>	<b>Guanito o Centro del Pueblo</b>
07	22	01	07	01	001	01	Guanito o Centro del Pueblo
<b>07</b>	<b>22</b>	<b>01</b>	<b>07</b>	<b>01</b>	<b>002</b>	<b>00</b>	<b>El Cerro</b>
07	22	01	07	01	002	01	El Cerro
<b>07</b>	<b>22</b>	<b>01</b>	<b>07</b>	<b>01</b>	<b>003</b>	<b>00</b>	<b>La Espargata</b>
07	22	01	07	01	003	01	La Espargata
<b>07</b>	<b>22</b>	<b>01</b>	<b>07</b>	<b>01</b>	<b>004</b>	<b>00</b>	<b>Buena Fortuna</b>
07	22	01	07	01	004	01	Buena Fortuna
<b>07</b>	<b>22</b>	<b>01</b>	<b>07</b>	<b>02</b>	<b>000</b>	<b>00</b>	<b>Guanito</b>
07	22	01	07	02	001	00	El Proyecto
07	22	01	07	02	002	00	Cayucal (El Tunal)
07	22	01	07	02	003	00	Altos de los Melones (Cerro de los Melones o las Tunas)
<b>07</b>	<b>22</b>	<b>01</b>	<b>07</b>	<b>03</b>	<b>000</b>	<b>00</b>	<b>Los Bancos</b>
07	22	01	07	03	001	00	Los Bancos
07	22	01	07	03	002	00	Los Bancos Viejos
07	22	01	07	03	003	00	Los Burros
07	22	01	07	03	004	00	Los Papayos
07	22	01	07	03	005	00	Los Bancos Abajo
<b>07</b>	<b>22</b>	<b>01</b>	<b>08</b>	<b>00</b>	<b>000</b>	<b>00</b>	<b>La Jagua (DM)</b>
<b>07</b>	<b>22</b>	<b>01</b>	<b>08</b>	<b>01</b>	<b>000</b>	<b>00</b>	<b>La Jagua (Zona urbana)</b>
<b>07</b>	<b>22</b>	<b>01</b>	<b>08</b>	<b>01</b>	<b>001</b>	<b>00</b>	<b>La Jagua</b>
07	22	01	08	01	001	01	La Jagua
<b>07</b>	<b>22</b>	<b>01</b>	<b>08</b>	<b>02</b>	<b>000</b>	<b>00</b>	<b>La Jagua</b>
07	22	01	08	02	001	00	El Naranja
07	22	01	08	02	002	00	El Abejón
07	22	01	08	02	003	00	Los Cercadillos
07	22	01	08	02	004	00	La Zurza
07	22	01	08	02	005	00	El Palmar
07	22	01	08	02	006	00	Los Botaos
07	22	01	08	02	007	00	El Pinar
07	22	01	08	02	008	00	Las Cañitas
<b>07</b>	<b>22</b>	<b>01</b>	<b>08</b>	<b>03</b>	<b>000</b>	<b>00</b>	<b>El Hatico</b>
07	22	01	08	03	001	00	El Hatico
07	22	01	08	03	002	00	Guayabo Dulce
07	22	01	08	03	003	00	Hato Maíz
07	22	01	08	03	004	00	Cardo Prieto
07	22	01	08	03	005	00	Los Rincones
07	22	01	08	03	006	00	La Agüita
07	22	01	08	03	007	00	Los Vallecitos
07	22	01	08	03	008	00	Los Montes Frescos
07	22	01	08	03	009	00	Los Gajos Largos

Región	Provincia	Municipio	Distrito municipal	Sección	Barrio/paraje	Sub-barrio	Toponimia o Nombre
07	22	01	08	03	010	00	El Guanal
<b>07</b>	<b>22</b>	<b>01</b>	<b>08</b>	<b>04</b>	<b>000</b>	<b>00</b>	<b>El Cerrito</b>
07	22	01	08	04	001	00	El Cerrito
07	22	01	08	04	002	00	Dajai
07	22	01	08	04	003	00	Caimito
07	22	01	08	04	004	00	La Roda
07	22	01	08	04	005	00	La Isleta
07	22	01	08	05	000	00	Guayabal
<b>07</b>	<b>22</b>	<b>01</b>	<b>08</b>	<b>05</b>	<b>001</b>	<b>00</b>	<b>El Guayabal</b>
07	22	01	08	05	002	00	Caracol
07	22	01	08	05	003	00	Palo Quemao
07	22	01	08	05	004	00	El Rodeo
07	22	01	08	05	005	00	Sabana Larga
07	22	01	08	05	006	00	La Meseta
<b>07</b>	<b>22</b>	<b>01</b>	<b>09</b>	<b>00</b>	<b>000</b>	<b>00</b>	<b>Las Maguanas-Hato Nuevo (DM)</b>
<b>07</b>	<b>22</b>	<b>01</b>	<b>09</b>	<b>01</b>	<b>000</b>	<b>00</b>	<b>Las Maguanas-Hato Nuevo (Zona urbana)</b>
07	22	01	09	01	001	00	Maguana Abajo
07	22	01	09	01	001	01	Maguanas Abajo
<b>07</b>	<b>22</b>	<b>01</b>	<b>09</b>	<b>02</b>	<b>000</b>	<b>00</b>	<b>Pasatiempo</b>
07	22	01	09	02	001	00	Los Santiles
07	22	01	09	02	002	00	Pasatiempo Arriba
07	22	01	09	02	003	00	Pasatiempo Abajo
07	22	01	09	02	004	00	Matadero
<b>07</b>	<b>22</b>	<b>01</b>	<b>09</b>	<b>03</b>	<b>000</b>	<b>00</b>	<b>Higüerito</b>
07	22	01	09	03	001	00	Higüerito
07	22	01	09	03	002	00	Pozo Prieto
07	22	01	09	03	003	00	Loma del Chivo
07	22	01	09	03	004	00	Los Cerros
<b>07</b>	<b>22</b>	<b>01</b>	<b>09</b>	<b>04</b>	<b>000</b>	<b>00</b>	<b>Dormidero</b>
07	22	01	09	04	001	00	Dormidero
07	22	01	09	04	002	00	La Meseta
07	22	01	09	04	003	00	Corralito
<b>07</b>	<b>22</b>	<b>01</b>	<b>09</b>	<b>05</b>	<b>000</b>	<b>00</b>	<b>Hato Nuevo</b>
07	22	01	09	05	001	00	Hato Nuevo
07	22	01	09	05	002	00	Los Cerros de Hato Nuevo
07	22	01	09	05	003	00	Los Piñones
07	22	01	09	05	004	00	La Cana de Hato Nuevo
07	22	01	09	05	005	00	La Piña
07	22	01	09	05	006	00	La Migaja
07	22	01	09	05	007	00	Maguana al Medio
07	22	01	09	05	008	00	Maguana Arriba
<b>07</b>	<b>22</b>	<b>01</b>	<b>10</b>	<b>00</b>	<b>000</b>	<b>00</b>	<b>Las Charcas de María Nova (DM)</b>
<b>07</b>	<b>22</b>	<b>01</b>	<b>10</b>	<b>01</b>	<b>000</b>	<b>00</b>	<b>Las Charcas de María Nova (Zona urbana)</b>
07	22	01	10	01	001	00	Las Charcas de María Nova
07	22	01	10	01	001	01	Las Charcas de María Nova o Las Charcas Nuevas
07	22	01	10	01	001	02	Alto de Las Flores
<b>07</b>	<b>22</b>	<b>01</b>	<b>10</b>	<b>02</b>	<b>000</b>	<b>00</b>	<b>Loma de Babor</b>
07	22	01	10	02	001	00	Loma de Babor
07	22	01	10	02	002	00	Agua de Ratón
07	22	01	10	02	003	00	El Cafecito
07	22	01	10	02	004	00	El Vallecito
07	22	01	10	02	005	00	La Laguna de Sabana
07	22	01	10	02	006	00	La Sabanita Redonda
07	22	01	10	02	007	00	El Guanal
07	22	01	10	02	008	00	La Guardarraya
07	22	01	10	02	009	00	Las Nueces
07	22	01	10	02	010	00	El Columpio
<b>07</b>	<b>22</b>	<b>01</b>	<b>10</b>	<b>03</b>	<b>000</b>	<b>00</b>	<b>Las Charcas Viejas</b>
07	22	01	10	03	001	00	Las Charcas Viejas
07	22	01	10	03	002	00	Pedro Martín

Región	Provincia	Municipio	Distrito municipal	Sección	Barrio/paraje	Sub-barrio	Toponimia o Nombre
07	22	01	10	03	003	00	Maguana
07	22	01	10	03	004	00	La Rigolita
07	22	01	10	03	005	00	La Lomita
07	22	01	10	03	006	00	Kilómetro 12 Sur
07	22	01	10	03	007	00	Loma de Babor o Alto de Las Flores
07	22	01	10	03	008	00	La Berma (El Guanal)
07	22	01	10	03	009	00	El Vallecito
07	22	01	10	03	010	00	La Alcantarilla
07	22	01	10	03	011	00	Tierrita Blanca
<b>07</b>	<b>22</b>	<b>01</b>	<b>10</b>	<b>04</b>	<b>000</b>	<b>00</b>	<b>Babor Abajo</b>
07	22	01	10	04	001	00	Babor Abajo
07	22	01	10	04	002	00	La Pascuala o La Pascuaza
07	22	01	10	04	003	00	Madre Gil o Madregil
07	22	01	10	04	004	00	Babor Afuera o Babor Arriba
07	22	01	10	04	005	00	Los Votao (Los Botados)
07	22	01	10	04	006	00	El Charco Bonito
07	22	01	10	04	007	00	Los Caimonices
<b>07</b>	<b>22</b>	<b>01</b>	<b>11</b>	<b>00</b>	<b>000</b>	<b>00</b>	<b>Las Zanjas (DM)</b>
<b>07</b>	<b>22</b>	<b>01</b>	<b>11</b>	<b>01</b>	<b>000</b>	<b>00</b>	<b>Las Zanjas (Zona urbana)</b>
<b>07</b>	<b>22</b>	<b>01</b>	<b>11</b>	<b>01</b>	<b>001</b>	<b>00</b>	<b>Las Zanjas</b>
07	22	01	11	01	001	01	Las Zanjas
<b>07</b>	<b>22</b>	<b>01</b>	<b>11</b>	<b>02</b>	<b>000</b>	<b>00</b>	<b>El Cacheo</b>
07	22	01	11	02	001	00	El Cacheo
07	22	01	11	02	002	00	Cativo
07	22	01	11	02	003	00	La Meseta
07	22	01	11	02	004	00	El Yugal (El Palmarito)
07	22	01	11	02	005	00	El Arroyo Grande
07	22	01	11	02	006	00	Carrera del Pino
<b>07</b>	<b>22</b>	<b>01</b>	<b>11</b>	<b>03</b>	<b>000</b>	<b>00</b>	<b>La Florida</b>
07	22	01	11	03	001	00	La Florida
07	22	01	11	03	002	00	El Corozo
07	22	01	11	03	003	00	El Quemao o El Quemao de Santiago
07	22	01	11	03	004	00	La Sabana o Las Sabanas
07	22	01	11	03	005	00	Loma Verde
07	22	01	11	03	006	00	Arroyo Chiquito
07	22	01	11	03	007	00	El Guarico
<b>07</b>	<b>22</b>	<b>01</b>	<b>11</b>	<b>04</b>	<b>000</b>	<b>00</b>	<b>Las Zanjas</b>
07	22	01	11	04	001	00	Las Zanjas
07	22	01	11	04	002	00	La Peña
07	22	01	11	04	003	00	Fondo Viejo
07	22	01	11	04	004	00	Los Granadillos
07	22	01	11	04	005	00	El Jobo
<b>07</b>	<b>22</b>	<b>01</b>	<b>11</b>	<b>05</b>	<b>000</b>	<b>00</b>	<b>Las Charcas de Garabito</b>
07	22	01	11	05	001	00	Las Charcas de Garabito
07	22	01	11	05	002	00	Ático o El Hático
07	22	01	11	05	003	00	El Candelón
07	22	01	11	05	004	00	Los Lamederos
07	22	01	11	05	005	00	El Rodeo
<b>07</b>	<b>22</b>	<b>01</b>	<b>11</b>	<b>06</b>	<b>000</b>	<b>00</b>	<b>El Batey</b>
07	22	01	11	06	001	00	El Batey
07	22	01	11	06	002	00	Cañita
07	22	01	11	06	003	00	Batey Chiquito
07	22	01	11	06	004	00	Los Orozcós
07	22	01	11	06	005	00	Las Auyamas
07	22	01	11	06	006	00	Pedro Ramón
07	22	01	11	06	007	00	El Otro Lado
<b>07</b>	<b>22</b>	<b>01</b>	<b>11</b>	<b>07</b>	<b>000</b>	<b>00</b>	<b>El Kilómetro 9</b>
07	22	01	11	07	001	00	El Kilómetro 9
07	22	01	11	07	002	00	La Finca
07	22	01	11	07	003	00	Kilómetro 6

Región	Provincia	Municipio	Distrito municipal	Sección	Barrio/paraje	Sub-barrio	Toponimia o Nombre
07	22	01	11	07	004	00	El Conuco
07	22	01	11	07	005	00	Cañada Seca
07	22	01	11	07	006	00	Bayahondo
<b>07</b>	<b>22</b>	<b>02</b>	<b>00</b>	<b>00</b>	<b>000</b>	<b>00</b>	<b>Bohechío</b>
<b>07</b>	<b>22</b>	<b>02</b>	<b>01</b>	<b>00</b>	<b>000</b>	<b>00</b>	<b>Bohechío</b>
<b>07</b>	<b>22</b>	<b>02</b>	<b>01</b>	<b>01</b>	<b>000</b>	<b>00</b>	<b>Bohechío (Zona urbana)</b>
<b>07</b>	<b>22</b>	<b>02</b>	<b>01</b>	<b>01</b>	<b>001</b>	<b>00</b>	<b>El Barrio</b>
07	22	02	01	01	001	01	El Barrio
<b>07</b>	<b>22</b>	<b>02</b>	<b>01</b>	<b>01</b>	<b>002</b>	<b>00</b>	<b>Centro del Pueblo o El Medio</b>
07	22	02	01	01	002	01	Centro del Pueblo o El Medio
<b>07</b>	<b>22</b>	<b>02</b>	<b>01</b>	<b>01</b>	<b>003</b>	<b>00</b>	<b>El Gajo de Sabana</b>
07	22	02	01	01	003	01	El Gajo de Sabana
<b>07</b>	<b>22</b>	<b>02</b>	<b>01</b>	<b>01</b>	<b>004</b>	<b>00</b>	<b>El Manguito</b>
07	22	02	01	01	004	01	El Manguito
<b>07</b>	<b>22</b>	<b>02</b>	<b>01</b>	<b>01</b>	<b>005</b>	<b>00</b>	<b>Los Luciano</b>
07	22	02	01	01	005	01	Los Luciano
<b>07</b>	<b>22</b>	<b>02</b>	<b>01</b>	<b>01</b>	<b>006</b>	<b>00</b>	<b>El Tocón</b>
07	22	02	01	01	006	01	El Tocón
<b>07</b>	<b>22</b>	<b>02</b>	<b>02</b>	<b>00</b>	<b>000</b>	<b>00</b>	<b>Arroyo Cano (DM)</b>
<b>07</b>	<b>22</b>	<b>02</b>	<b>02</b>	<b>01</b>	<b>000</b>	<b>00</b>	<b>Arroyo Cano (Zona urbana)</b>
<b>07</b>	<b>22</b>	<b>02</b>	<b>02</b>	<b>01</b>	<b>001</b>	<b>00</b>	<b>Los Luciano</b>
07	22	02	02	01	001	01	Los Luciano
<b>07</b>	<b>22</b>	<b>02</b>	<b>02</b>	<b>01</b>	<b>002</b>	<b>00</b>	<b>Villa Flores</b>
07	22	02	02	01	002	01	Villa Flores
<b>07</b>	<b>22</b>	<b>02</b>	<b>02</b>	<b>01</b>	<b>003</b>	<b>00</b>	<b>Los Sánchez</b>
07	22	02	02	01	003	01	Los Sánchez
<b>07</b>	<b>22</b>	<b>02</b>	<b>02</b>	<b>01</b>	<b>004</b>	<b>00</b>	<b>Los Corcino</b>
07	22	02	02	01	004	01	Los Corcino
<b>07</b>	<b>22</b>	<b>02</b>	<b>02</b>	<b>01</b>	<b>005</b>	<b>00</b>	<b>Los Abreu</b>
07	22	02	02	01	005	01	Los Abreu
<b>07</b>	<b>22</b>	<b>02</b>	<b>02</b>	<b>01</b>	<b>006</b>	<b>00</b>	<b>La Calabaza</b>
07	22	02	02	01	006	01	La Calabaza
<b>07</b>	<b>22</b>	<b>02</b>	<b>02</b>	<b>02</b>	<b>000</b>	<b>00</b>	<b>Arroyo Cano</b>
07	22	02	02	02	001	00	Arroyo Cano
07	22	02	02	02	002	00	Los Severinos
07	22	02	02	02	003	00	Los Guayabos
07	22	02	02	02	004	00	Las Avispas
07	22	02	02	02	005	00	Boca del Arroyo
<b>07</b>	<b>22</b>	<b>02</b>	<b>02</b>	<b>03</b>	<b>000</b>	<b>00</b>	<b>Los Montasitos</b>
07	22	02	02	03	001	00	Los Montasitos
07	22	02	02	03	002	00	Los Haitises
07	22	02	02	03	003	00	El Corozo
07	22	02	02	03	004	00	Bajo Corozo
07	22	02	02	03	005	00	El Jengibre
07	22	02	02	03	006	00	Bajo Mulato (Gajo Mulato)
07	22	02	02	03	007	00	El Naranja
07	22	02	02	03	008	00	Los Limones
<b>07</b>	<b>22</b>	<b>02</b>	<b>03</b>	<b>00</b>	<b>000</b>	<b>00</b>	<b>Yaque (DM)</b>
<b>07</b>	<b>22</b>	<b>02</b>	<b>03</b>	<b>01</b>	<b>000</b>	<b>00</b>	<b>Buena Vista (Zona urbana)</b>
<b>07</b>	<b>22</b>	<b>02</b>	<b>03</b>	<b>01</b>	<b>001</b>	<b>00</b>	<b>Buena Vista</b>
07	22	02	03	01	001	01	Buena Vista
07	22	02	03	01	001	02	El Naranja
<b>07</b>	<b>22</b>	<b>02</b>	<b>03</b>	<b>02</b>	<b>000</b>	<b>00</b>	<b>La Loma</b>
07	22	02	03	02	001	00	El Tabacal
07	22	02	03	02	002	00	La Patilla
07	22	02	03	02	003	00	El Guanál
07	22	02	03	02	004	00	Los Abeyes
<b>07</b>	<b>22</b>	<b>02</b>	<b>03</b>	<b>03</b>	<b>000</b>	<b>00</b>	<b>Buena Vista</b>
07	22	02	03	03	001	00	El Coco
07	22	02	03	03	002	00	Los Naranjos

Región	Provincia	Municipio	Distrito municipal	Sección	Barrio/paraje	Sub-barrio	Toponimia o Nombre
07	22	02	03	03	003	00	Buena Vista
07	22	02	03	03	004	00	Yaque (Loma del Yaque)
<b>07</b>	<b>22</b>	<b>02</b>	<b>03</b>	<b>04</b>	<b>000</b>	<b>00</b>	<b>El Palmar</b>
07	22	02	03	04	001	00	La Vereda
07	22	02	03	04	002	00	Gajo Largo
07	22	02	03	04	003	00	La Piedra
07	22	02	03	04	004	00	San Francisco
07	22	02	03	04	005	00	El Palmar
<b>07</b>	<b>22</b>	<b>02</b>	<b>03</b>	<b>05</b>	<b>000</b>	<b>00</b>	<b>La Guama</b>
07	22	02	03	05	001	00	Monte Grande
07	22	02	03	05	002	00	El Arroyón
07	22	02	03	05	003	00	Los Corocitos
07	22	02	03	05	004	00	La Palmita
07	22	02	03	05	005	00	El Guayuyal
07	22	02	03	05	006	00	El Aguacate
07	22	02	03	05	007	00	El Pilón
07	22	02	03	05	008	00	Los Cueros
07	22	02	03	05	009	00	El Ranchito
07	22	02	03	05	010	00	La Guama
<b>07</b>	<b>22</b>	<b>03</b>	<b>00</b>	<b>00</b>	<b>000</b>	<b>00</b>	<b>El Cercado</b>
<b>07</b>	<b>22</b>	<b>03</b>	<b>01</b>	<b>00</b>	<b>000</b>	<b>00</b>	<b>El Cercado</b>
<b>07</b>	<b>22</b>	<b>03</b>	<b>01</b>	<b>01</b>	<b>000</b>	<b>00</b>	<b>El Cercado (Zona urbana)</b>
<b>07</b>	<b>22</b>	<b>03</b>	<b>01</b>	<b>01</b>	<b>001</b>	<b>00</b>	<b>Placer Bonito</b>
07	22	03	01	01	001	01	Placer Bonito
<b>07</b>	<b>22</b>	<b>03</b>	<b>01</b>	<b>01</b>	<b>002</b>	<b>00</b>	<b>Centro del Pueblo</b>
07	22	03	01	01	002	01	Centro del Pueblo
07	22	03	01	01	003	00	<b>El Jobito</b>
07	22	03	01	01	003	01	El Jobito
<b>07</b>	<b>22</b>	<b>03</b>	<b>01</b>	<b>01</b>	<b>004</b>	<b>00</b>	<b>Los Cachimbos o Villa Esperanza</b>
07	22	03	01	01	004	01	Los Cachimbos o Villa Esperanza
<b>07</b>	<b>22</b>	<b>03</b>	<b>01</b>	<b>01</b>	<b>005</b>	<b>00</b>	<b>Las Marías</b>
07	22	03	01	01	005	01	Las Marías
<b>07</b>	<b>22</b>	<b>03</b>	<b>01</b>	<b>01</b>	<b>006</b>	<b>00</b>	<b>Chino</b>
07	22	03	01	01	006	01	Chino
<b>07</b>	<b>22</b>	<b>03</b>	<b>01</b>	<b>02</b>	<b>000</b>	<b>00</b>	<b>El Pinar</b>
07	22	03	01	02	001	00	Cuero de Puerco
07	22	03	01	02	002	00	La Monteadita
07	22	03	01	02	003	00	Rancho Viejo
07	22	03	01	02	004	00	Los Manantiales
07	22	03	01	02	005	00	El Silencio
07	22	03	01	02	006	00	El Pinar
07	22	03	01	02	007	00	Rincón Largo
07	22	03	01	02	008	00	El Hatico
07	22	03	01	02	009	00	Guatapanal
07	22	03	01	02	010	00	La Meseta
07	22	03	01	02	011	00	El Guanál
07	22	03	01	02	012	00	La Mulata
07	22	03	01	02	013	00	La Guama
07	22	03	01	02	014	00	La Jagüita
07	22	03	01	02	015	00	El Barrero
07	22	03	01	02	016	00	El Capacito
07	22	03	01	02	017	00	El Palmar
07	22	03	01	02	018	00	El Majagual
07	22	03	01	02	019	00	La Palmita
07	22	03	01	02	020	00	Los Naranjitos
07	22	03	01	02	021	00	Cercado Abajo
07	22	03	01	02	022	00	El Quemado
07	22	03	01	02	023	00	El Puertecito
07	22	03	01	02	024	00	La Horqueta
07	22	03	01	02	025	00	Los Caimoníes

Región	Provincia	Municipio	Distrito municipal	Sección	Barrio/paraje	Sub-barrio	Toponimia o Nombre
07	22	03	01	02	026	00	Las dos Matas
07	22	03	01	02	027	00	Sabana de la Rancho
07	22	03	01	02	028	00	La Vereda
07	22	03	01	02	029	00	Pedro Alejandro
07	22	03	01	02	030	00	Los Paredones
07	22	03	01	02	031	00	Hueco-Hoyo de la Piedra
07	22	03	01	02	032	00	Mata de Palma
07	22	03	01	02	033	00	Sabana Bonita
07	22	03	01	02	034	00	La Ermita-La Hermida
07	22	03	01	02	035	00	Los Brito
07	22	03	01	02	036	00	La Rancho
07	22	03	01	02	037	00	Guardarraya
07	22	03	01	02	038	00	La Palmita II
<b>07</b>	<b>22</b>	<b>03</b>	<b>01</b>	<b>03</b>	<b>000</b>	<b>00</b>	<b>La Ciénaga</b>
07	22	03	01	03	001	00	Tierra Hundida
07	22	03	01	03	002	00	Pinar Grande
07	22	03	01	03	003	00	Agua Fresca
07	22	03	01	03	004	00	La Coraza
07	22	03	01	03	005	00	La Navaja
07	22	03	01	03	006	00	La Mocha
07	22	03	01	03	007	00	Siembra Vieja
07	22	03	01	03	008	00	Boca del Humo
07	22	03	01	03	009	00	La Culebra
07	22	03	01	03	010	00	El Guayabal
07	22	03	01	03	011	00	Pinar Sucio
07	22	03	01	03	012	00	El Palmar
07	22	03	01	03	013	00	Guázara
07	22	03	01	03	014	00	La Ciénaga
07	22	03	01	03	015	00	El Montazo
07	22	03	01	03	016	00	El Rebo
07	22	03	01	03	017	00	La Guázara Abajo
07	22	03	01	03	018	00	Los Campeches
07	22	03	01	03	019	00	Pinar del Cuello
07	22	03	01	03	020	00	Los Jazmines
07	22	03	01	03	021	00	Los Botados
07	22	03	01	03	022	00	Los Arroyos
07	22	03	01	03	023	00	La Damaya-La Damaija
07	22	03	01	03	024	00	Joco Viejo
07	22	03	01	03	025	00	Guayabo Dulce
<b>07</b>	<b>22</b>	<b>03</b>	<b>02</b>	<b>00</b>	<b>000</b>	<b>00</b>	<b>Derrumbadero (DM)</b>
<b>07</b>	<b>22</b>	<b>03</b>	<b>02</b>	<b>01</b>	<b>000</b>	<b>00</b>	<b>Derrumbadero (Zona urbana)</b>
<b>07</b>	<b>22</b>	<b>03</b>	<b>02</b>	<b>01</b>	<b>001</b>	<b>00</b>	<b>Derrumbadero</b>
07	22	03	02	01	001	01	La Cruz de Vicente o El 5
07	22	03	02	01	001	02	La Sabana
07	22	03	02	01	001	03	Sabó
07	22	03	02	01	001	04	Los Mojados
07	22	03	02	01	001	05	La Raíz de la Palma
07	22	03	02	01	001	06	La 42
<b>07</b>	<b>22</b>	<b>03</b>	<b>02</b>	<b>02</b>	<b>000</b>	<b>00</b>	<b>Derrumbadero</b>
07	22	03	02	02	001	00	La Raíz
07	22	03	02	02	002	00	Loma al Medio
07	22	03	02	02	003	00	Los Pomorosos
07	22	03	02	02	004	00	El Jazmín
07	22	03	02	02	005	00	Bártolo
07	22	03	02	02	006	00	Monte Grande
07	22	03	02	02	007	00	Majagual
07	22	03	02	02	008	00	El Jobillo
07	22	03	02	02	009	00	Paso Viejo
07	22	03	02	02	010	00	Los Cerros



Región	Provincia	Municipio	Distrito municipal	Sección	Barrio/paraje	Sub-barrio	Toponimia o Nombre
07	22	03	02	03	000	00	<b>Damián</b>
07	22	03	02	03	001	00	Damián
07	22	03	02	03	002	00	Pinalito
07	22	03	02	04	000	00	<b>El Centro</b>
07	22	03	02	04	001	00	La Cruz de Vicente
07	22	03	02	04	002	00	La Sabana
07	22	03	02	05	000	00	<b>Gajo de Pedro</b>
07	22	03	02	05	001	00	Gajo de Pedro
07	22	03	02	05	002	00	La Cañada del Río
07	22	03	02	05	003	00	Los Hinojos
07	22	03	02	05	004	00	Placer Bonito de Pedro
07	22	03	02	06	000	00	<b>Vallecito</b>
07	22	03	02	06	001	00	El Vallecito
07	22	03	02	06	002	00	Sabana del Lino
07	22	03	03	00	000	00	<b>Batista (D.M)</b>
07	22	03	03	01	000	00	<b>Batista (Zona urbana)</b>
07	22	03	03	01	001	00	<b>Batista o Centro del Pueblo</b>
07	22	03	03	01	001	01	Batista o Centro del Pueblo
07	22	03	03	01	001	02	Tierrita Blanca
07	22	03	03	02	000	00	<b>Pinar de la Cana</b>
07	22	03	03	02	001	00	Pinar de la Cana
07	22	03	03	02	002	00	Los Tablones
07	22	03	03	02	003	00	El Maniercito
07	22	03	03	02	004	00	El Barrerito
07	22	03	03	03	000	00	<b>Abras Las Yayas</b>
07	22	03	03	03	001	00	Abras Las Yayas
07	22	03	03	03	002	00	Lagunita
07	22	03	03	03	003	00	El Guamalito
07	22	03	03	03	004	00	Los Naranjos
07	22	03	03	04	000	00	<b>Batista</b>
07	22	03	03	04	001	00	El Caimonial
07	22	03	03	04	002	00	El Palmar
07	22	03	03	04	003	00	El Barrero
07	22	03	03	04	004	00	Tierrita Blanca
07	22	04	00	00	000	00	<b>Juan de Herrera</b>
07	22	04	01	00	000	00	<b>Juan de Herrera</b>
07	22	04	01	01	000	00	<b>Juan de Herrera (Zona urbana)</b>
07	22	04	01	01	001	00	<b>Centro del Pueblo</b>
07	22	04	01	01	001	01	Centro del Pueblo
07	22	04	01	01	002	00	<b>Nueva Esperanza o Proyecto 3</b>
07	22	04	01	01	002	01	Nueva Esperanza o Proyecto 3
07	22	04	01	01	002	02	Proyecto 4
07	22	04	01	01	003	00	<b>Los Billeteros</b>
07	22	04	01	01	003	01	Los Billeteros
07	22	04	01	01	004	00	<b>Buena Vista</b>
07	22	04	01	01	004	01	Buena Vista
07	22	04	01	01	005	00	<b>De Luz</b>
07	22	04	01	01	005	01	De Luz
07	22	04	01	01	006	00	<b>Ensanche La Rubia</b>
07	22	04	01	01	006	01	Ensanche La Rubia
07	22	04	01	01	007	00	<b>Proyecto 1 o Maximiliano Perdomo</b>
07	22	04	01	01	007	01	Proyecto 1 o Maximiliano Perdomo
07	22	04	01	02	000	00	<b>Los Montones</b>
07	22	04	01	02	001	00	Los Billeteros
07	22	04	01	02	002	00	Loma Verde
07	22	04	01	02	003	00	La Lima
07	22	04	01	02	004	00	Los Montones
07	22	04	01	02	005	00	Gajo de los Caballos
07	22	04	01	02	006	00	Cufi

Región	Provincia	Municipio	Distrito municipal	Sección	Barrio/paraje	Sub-barrio	Toponimia o Nombre
<b>07</b>	<b>22</b>	<b>04</b>	<b>01</b>	<b>03</b>	<b>000</b>	<b>00</b>	<b>Juan de Herrera</b>
07	22	04	01	03	001	00	Buena Vista
07	22	04	01	03	002	00	Corral de los Indios
07	22	04	01	03	003	00	Sabana de la Vaca
07	22	04	01	03	004	00	Las Ovejas
07	22	04	01	03	005	00	Los Mameyes
07	22	04	01	03	006	00	La Peña
07	22	04	01	03	007	00	Berrinche
<b>07</b>	<b>22</b>	<b>04</b>	<b>02</b>	<b>00</b>	<b>000</b>	<b>00</b>	<b>Jínova (DM)</b>
<b>07</b>	<b>22</b>	<b>04</b>	<b>02</b>	<b>01</b>	<b>000</b>	<b>00</b>	<b>Jínova (Zona urbana)</b>
<b>07</b>	<b>22</b>	<b>04</b>	<b>02</b>	<b>01</b>	<b>001</b>	<b>00</b>	<b>Jínova Arriba</b>
07	22	04	02	01	001	01	Jínova Arriba
07	22	04	02	01	001	02	El Higo
<b>07</b>	<b>22</b>	<b>04</b>	<b>02</b>	<b>02</b>	<b>000</b>	<b>00</b>	<b>Jínova</b>
07	22	04	02	02	001	00	Jínova Abajo
07	22	04	02	02	002	00	Las Cabirmas
07	22	04	02	02	003	00	Mata Aroma
07	22	04	02	02	004	00	Jínova al Medio
07	22	04	02	02	005	00	Cañada de Luis
07	22	04	02	02	006	00	El Donao
07	22	04	02	02	007	00	Los Botados
07	22	04	02	02	008	00	Matarratón
<b>07</b>	<b>22</b>	<b>04</b>	<b>02</b>	<b>03</b>	<b>000</b>	<b>00</b>	<b>Sosa</b>
07	22	04	02	03	001	00	Las Carreras
07	22	04	02	03	002	00	Piedra Blanca
07	22	04	02	03	003	00	El Hoyo
07	22	04	02	03	004	00	Sosa
07	22	04	02	03	005	00	La Sabana
07	22	04	02	03	006	00	Solorín
07	22	04	02	03	007	00	San Ramón
<b>07</b>	<b>22</b>	<b>04</b>	<b>02</b>	<b>04</b>	<b>000</b>	<b>00</b>	<b>Jaquimeyes</b>
07	22	04	02	04	001	00	Jaquimeyes
<b>07</b>	<b>22</b>	<b>04</b>	<b>02</b>	<b>05</b>	<b>000</b>	<b>00</b>	<b>Corbanal</b>
07	22	04	02	05	001	00	Corbanal
<b>07</b>	<b>22</b>	<b>05</b>	<b>00</b>	<b>00</b>	<b>000</b>	<b>00</b>	<b>Las Matas de Farfán</b>
<b>07</b>	<b>22</b>	<b>05</b>	<b>01</b>	<b>00</b>	<b>000</b>	<b>00</b>	<b>Las Matas de Farfán</b>
<b>07</b>	<b>22</b>	<b>05</b>	<b>01</b>	<b>01</b>	<b>000</b>	<b>00</b>	<b>Las Matas de Farfán (Zona urbana)</b>
<b>07</b>	<b>22</b>	<b>05</b>	<b>01</b>	<b>01</b>	<b>001</b>	<b>00</b>	<b>Centro del Pueblo</b>
07	22	05	01	01	001	01	Centro del Pueblo
07	22	05	01	01	001	02	Mesopotamia
07	22	05	01	01	002	00	<b>La Manicera</b>
07	22	05	01	01	002	01	La Manicera
07	22	05	01	01	003	00	<b>La Mina</b>
07	22	05	01	01	003	01	La Mina
07	22	05	01	01	004	00	<b>Hermanas Mirabal</b>
07	22	05	01	01	004	01	Hermanas Mirabal
07	22	05	01	01	005	00	<b>Pueblo Nuevo</b>
07	22	05	01	01	005	01	Pueblo Nuevo
07	22	05	01	01	005	02	La Antena
07	22	05	01	01	005	03	Los Cartones
07	22	05	01	01	006	00	<b>Villa Esperanza o Villa Fátima</b>
07	22	05	01	01	006	01	Villa Esperanza o Villa Fátima
07	22	05	01	01	006	02	El Corbanito
07	22	05	01	01	006	03	Los Multi
07	22	05	01	01	006	04	Los Transformadores
07	22	05	01	01	006	05	La Milagrosa
<b>07</b>	<b>22</b>	<b>05</b>	<b>01</b>	<b>01</b>	<b>007</b>	<b>00</b>	<b>Residencial El Cristo</b>
07	22	05	01	01	007	01	Residencial El Cristo
<b>07</b>	<b>22</b>	<b>05</b>	<b>01</b>	<b>01</b>	<b>008</b>	<b>00</b>	<b>El Cajuil</b>
07	22	05	01	01	008	01	Cajuil Blanco

Región	Provincia	Municipio	Distrito municipal	Sección	Barrio/paraje	Sub-barrio	Toponimia o Nombre
07	22	05	01	01	008	02	Cajuil Prieto
07	22	05	01	01	008	03	Residencial Canó
<b>07</b>	<b>22</b>	<b>05</b>	<b>01</b>	<b>01</b>	<b>009</b>	<b>00</b>	<b>Villa Carmen o La Gallera</b>
07	22	05	01	01	009	01	Villa Carmen o La Gallera
<b>07</b>	<b>22</b>	<b>05</b>	<b>01</b>	<b>01</b>	<b>010</b>	<b>00</b>	<b>La Cruz</b>
07	22	05	01	01	010	01	La Cruz
<b>07</b>	<b>22</b>	<b>05</b>	<b>01</b>	<b>01</b>	<b>011</b>	<b>00</b>	<b>Blanco o José Francisco Peña Gómez</b>
07	22	05	01	01	011	01	Blanco o José Francisco Peña Gómez
<b>07</b>	<b>22</b>	<b>05</b>	<b>01</b>	<b>01</b>	<b>012</b>	<b>00</b>	<b>Los Barrancones</b>
07	22	05	01	01	012	01	Los Barrabcones
<b>07</b>	<b>22</b>	<b>05</b>	<b>01</b>	<b>02</b>	<b>000</b>	<b>00</b>	<b>La Estancia</b>
07	22	05	01	02	001	00	Bayamón
07	22	05	01	02	002	00	Cabeza de Bestia
07	22	05	01	02	003	00	Comedero Bayo
07	22	05	01	02	004	00	El Barrero
07	22	05	01	02	005	00	El Batey
07	22	05	01	02	006	00	El Mamón
07	22	05	01	02	007	00	Guayabo
07	22	05	01	02	008	00	La Estancia
07	22	05	01	02	009	00	La Marinuela
07	22	05	01	02	010	00	La Meseta
07	22	05	01	02	011	00	Año Nuevo
07	22	05	01	02	012	00	Los Corbanitos
07	22	05	01	02	013	00	Los Corrales
07	22	05	01	02	014	00	Los Corralitos
07	22	05	01	02	015	00	Los Fundos Viejos
07	22	05	01	02	016	00	Los Memisos
07	22	05	01	02	017	00	Monte Arriba
07	22	05	01	02	018	00	Moronte
07	22	05	01	02	019	00	Petronica
07	22	05	01	02	020	00	Piedra de Amolar
07	22	05	01	02	021	00	San José
07	22	05	01	02	022	00	Los Aquino
07	22	05	01	02	023	00	Carrera de Higüero
07	22	05	01	02	024	00	Carrera de Burro
07	22	05	01	02	025	00	Sabana Sierra o Las Mulas
07	22	05	01	02	026	00	Ramón Castillo
07	22	05	01	02	027	00	Tumba Coco
07	22	05	01	02	028	00	La Flor
<b>07</b>	<b>22</b>	<b>05</b>	<b>01</b>	<b>03</b>	<b>000</b>	<b>00</b>	<b>Yabonico</b>
07	22	05	01	03	001	00	Los Barreros
07	22	05	01	03	002	00	Cañada Honda
07	22	05	01	03	003	00	Carrera Bonita
07	22	05	01	03	004	00	Catanamatías
07	22	05	01	03	005	00	Los Cercadillos
07	22	05	01	03	006	00	Los Corocitos
07	22	05	01	03	007	00	El Corozal
07	22	05	01	03	008	00	El Alto
07	22	05	01	03	009	00	El Pando
07	22	05	01	03	010	00	El Rodeo
07	22	05	01	03	011	00	Gajo del Loco
07	22	05	01	03	012	00	Yabonico
07	22	05	01	03	013	00	La Artemisa o La Altamisa
07	22	05	01	03	014	00	La Cabuya
07	22	05	01	03	015	00	La China
07	22	05	01	03	016	00	La Enea
07	22	05	01	03	017	00	La Isabelita
07	22	05	01	03	018	00	La Laguna
07	22	05	01	03	019	00	La Regadera
07	22	05	01	03	020	00	La Sierra

Región	Provincia	Municipio	Distrito municipal	Sección	Barrio/paraje	Sub-barrio	Toponimia o Nombre
07	22	05	01	03	021	00	Los Derramaderos
07	22	05	01	03	022	00	Los Jobillos
07	22	05	01	03	023	00	Montada o Monte Ara
07	22	05	01	03	024	00	Pajonal
07	22	05	01	03	025	00	Palos Amargos
07	22	05	01	03	026	00	Pan de Azúcar
07	22	05	01	03	027	00	Sabana de Cómelo o de Comer
07	22	05	01	03	028	00	Sabana en Medio (Catanamatías)
07	22	05	01	03	029	00	Sabana en Medio (Los Copeyes)
07	22	05	01	03	030	00	Sabana Tuna
07	22	05	01	03	031	00	Severino
07	22	05	01	03	032	00	Tres Mangas
07	22	05	01	03	033	00	Los Copeyes o La Cabezada
07	22	05	01	03	034	00	Carrera de Limón
07	22	05	01	03	035	00	La Lomita
07	22	05	01	03	036	00	Saladillos
07	22	05	01	03	037	00	El Carrizal
07	22	05	01	03	038	00	La Ciénaga
07	22	05	01	03	039	00	Sabana de Guano
07	22	05	01	03	040	00	Cabezada
07	22	05	01	03	041	00	Carrera de Palma
07	22	05	01	03	042	00	Los Botados
07	22	05	01	03	043	00	El Placer
07	22	05	01	03	044	00	Campocho
07	22	05	01	03	045	00	Corral Falso
07	22	05	01	03	046	00	Calabozo
07	22	05	01	03	047	00	El Alto de La Pastilla
07	22	05	01	03	048	00	Primer Sabana
<b>07</b>	<b>22</b>	<b>05</b>	<b>01</b>	<b>04</b>	<b>000</b>	<b>00</b>	<b>Las Carreras</b>
07	22	05	01	04	001	00	Hato Rosario
07	22	05	01	04	002	00	Los Jabosos
07	22	05	01	04	003	00	El Hoyo
07	22	05	01	04	004	00	Los Cerritos
07	22	05	01	04	005	00	Guazumal
07	22	05	01	04	006	00	Carrera Conuco
07	22	05	01	04	007	00	Sabana Bonita
07	22	05	01	04	008	00	La Facunda
07	22	05	01	04	009	00	El Naranja
07	22	05	01	04	010	00	Los Botados
07	22	05	01	04	011	00	La Mocha
07	22	05	01	04	012	00	El Quemado
07	22	05	01	04	013	00	Los Aposentos
07	22	05	01	04	014	00	El Pozo
07	22	05	01	04	015	00	Punta Caña
07	22	05	01	04	016	00	La Siembra
07	22	05	01	04	017	00	La Angola
07	22	05	01	04	018	00	La Lomita
07	22	05	01	04	019	00	Los Peñascos
07	22	05	01	04	020	00	Los Corrales
07	22	05	01	04	021	00	Juan Brown
07	22	05	01	04	022	00	La Jagua
07	22	05	01	04	023	00	Los Potrocarreras
07	22	05	01	04	024	00	La Tuna
07	22	05	01	04	025	00	Los Córbanos
07	22	05	01	04	026	00	El Pedregal
<b>07</b>	<b>22</b>	<b>05</b>	<b>02</b>	<b>00</b>	<b>000</b>	<b>00</b>	<b>Matayaya (DM)</b>
<b>07</b>	<b>22</b>	<b>05</b>	<b>02</b>	<b>01</b>	<b>000</b>	<b>00</b>	<b>Matayaya (Zona urbana)</b>
<b>07</b>	<b>22</b>	<b>05</b>	<b>02</b>	<b>01</b>	<b>001</b>	<b>00</b>	<b>Matayaya o El Batey</b>
07	22	05	02	01	001	01	Matayaya o El Batey
07	22	05	02	01	001	02	La Sabana

Región	Provincia	Municipio	Distrito municipal	Sección	Barrio/paraje	Sub-barrio	Toponimia o Nombre
07	22	05	02	01	001	03	El Pedregal
07	22	05	02	01	001	04	El Rincón
<b>07</b>	<b>22</b>	<b>05</b>	<b>02</b>	<b>02</b>	<b>000</b>	<b>00</b>	<b>Las Carreras</b>
07	22	05	02	02	001	00	Arroyo Zayas
07	22	05	02	02	002	00	Palma Cana
07	22	05	02	02	003	00	El Corte
07	22	05	02	02	004	00	El Almácigo
07	22	05	02	02	005	00	El Muey
07	22	05	02	02	006	00	Las Carreras
07	22	05	02	02	007	00	La Loma
<b>07</b>	<b>22</b>	<b>05</b>	<b>02</b>	<b>03</b>	<b>000</b>	<b>00</b>	<b>Cocinera</b>
07	22	05	02	03	001	00	El Cajuil Prieto
07	22	05	02	03	002	00	Los Cerros
07	22	05	02	03	003	00	Cocinera
07	22	05	02	03	004	00	El Barrerito (Km 4)
07	22	05	02	03	005	00	La Vigía
07	22	05	02	03	006	00	Las Carreras de Ceiba
07	22	05	02	03	007	00	El Cajuil Blanco
07	22	05	02	03	008	00	Guaraguao
07	22	05	02	03	009	00	Rancho de Juana
07	22	05	02	03	010	00	Guayabo
<b>07</b>	<b>22</b>	<b>05</b>	<b>02</b>	<b>04</b>	<b>000</b>	<b>00</b>	<b>Los Jobs</b>
07	22	05	02	04	001	00	El Pino
07	22	05	02	04	002	00	Guanito
07	22	05	02	04	003	00	La Baitoíta Arriba
07	22	05	02	04	004	00	La Jagüita
07	22	05	02	04	005	00	La Pocilga
07	22	05	02	04	006	00	Los Jobs
07	22	05	02	04	007	00	Mangil Abajo
07	22	05	02	04	008	00	Miguel Martínez
07	22	05	02	04	009	00	Río del Padre
07	22	05	02	04	010	00	Arroyo Salado
07	22	05	02	04	011	00	Los Cimarrones
07	22	05	02	04	013	00	Laguna Prieta
07	22	05	02	04	014	00	Las Carreras
07	22	05	02	04	016	00	Las Auyamas
<b>07</b>	<b>22</b>	<b>05</b>	<b>02</b>	<b>05</b>	<b>000</b>	<b>00</b>	<b>Olivero</b>
07	22	05	02	05	001	00	El Salto
07	22	05	02	05	002	00	Los Cercadillos
07	22	05	02	05	003	00	Los Fundos de Olivero
07	22	05	02	05	004	00	Los Alejo
07	22	05	02	05	005	00	Los Hoyos
07	22	05	02	05	006	00	Los Molinos
07	22	05	02	05	007	00	Luis Simón
07	22	05	02	05	008	00	Los Calabozos (La Estrelleta)
07	22	05	02	05	009	00	Cuero de Gente
07	22	05	02	05	010	00	Sabana Bonita
07	22	05	02	05	011	00	El Guanál
<b>07</b>	<b>22</b>	<b>05</b>	<b>02</b>	<b>06</b>	<b>000</b>	<b>00</b>	<b>Matayaya</b>
07	22	05	02	06	001	00	Carrera de Marcos
07	22	05	02	06	002	00	El Cruce
07	22	05	02	06	003	00	Cara Linda
07	22	05	02	06	004	00	El Mamón
07	22	05	02	06	005	00	La Hoya
07	22	05	02	06	006	00	Matayaya
07	22	05	02	06	007	00	Buena Vista
<b>07</b>	<b>22</b>	<b>05</b>	<b>03</b>	<b>00</b>	<b>000</b>	<b>00</b>	<b>Carrera de Yeguas (DM)</b>
<b>07</b>	<b>22</b>	<b>05</b>	<b>03</b>	<b>01</b>	<b>000</b>	<b>00</b>	<b>Carrera de Yeguas (Zona urbana)</b>
<b>07</b>	<b>22</b>	<b>05</b>	<b>03</b>	<b>01</b>	<b>001</b>	<b>00</b>	<b>Carrera de Yeguas</b>
07	22	05	03	01	001	01	Carrera de Yeguas

Región	Provincia	Municipio	Distrito municipal	Sección	Barrio/paraje	Sub-barrio	Toponimia o Nombre
<b>07</b>	<b>22</b>	<b>05</b>	<b>03</b>	<b>02</b>	<b>000</b>	<b>00</b>	<b>Carrera de Yeguas</b>
07	22	05	03	02	001	00	Los Trozos
07	22	05	03	02	002	00	Guardarraya
07	22	05	03	02	003	00	Guayabo
07	22	05	03	02	004	00	Guayacán
07	22	05	03	02	005	00	Hoyo Prieto
07	22	05	03	02	006	00	Las Manaclas
07	22	05	03	02	007	00	Media Luna
07	22	05	03	02	008	00	Tabacal
07	22	05	03	02	009	00	Copey Sano
07	22	05	03	02	010	00	Pinal Claro
07	22	05	03	02	011	00	Loma Sabana de la Sierra
07	22	05	03	02	012	00	Cañada Grande
07	22	05	03	02	013	00	Leandro
07	22	05	03	02	014	00	Candelones
07	22	05	03	02	015	00	Mata de los Caos
07	22	05	03	02	016	00	Calabozo
<b>07</b>	<b>22</b>	<b>05</b>	<b>03</b>	<b>03</b>	<b>000</b>	<b>00</b>	<b>Caña Segura</b>
07	22	05	03	03	001	00	Caña Segura
<b>07</b>	<b>22</b>	<b>05</b>	<b>03</b>	<b>04</b>	<b>000</b>	<b>00</b>	<b>Pozo Hondo</b>
07	22	05	03	04	001	00	Pozo Hondo
07	22	05	03	04	002	00	Los Ladrillos
07	22	05	03	04	003	00	Los Limones
07	22	05	03	04	004	00	Cañada de Antonio
<b>07</b>	<b>22</b>	<b>05</b>	<b>03</b>	<b>05</b>	<b>000</b>	<b>00</b>	<b>Ranchito</b>
07	22	05	03	05	001	00	Ranchito
07	22	05	03	05	002	00	Palma Sola
07	22	05	03	05	003	00	Los Guayuyos
07	22	05	03	05	004	00	Alto de La Flores o Alto de la Paloma
07	22	05	03	05	005	00	Paso Fuerte
07	22	05	03	05	006	00	Vallecito
<b>07</b>	<b>22</b>	<b>05</b>	<b>03</b>	<b>06</b>	<b>000</b>	<b>00</b>	<b>Escondido</b>
07	22	05	03	06	001	00	Escondido
07	22	05	03	06	002	00	El Guanábano
07	22	05	03	06	003	00	Las Piedras
07	22	05	03	06	004	00	Sabaneta
07	22	05	03	06	005	00	La Cruz
<b>07</b>	<b>22</b>	<b>05</b>	<b>03</b>	<b>07</b>	<b>000</b>	<b>00</b>	<b>Yacahueque</b>
07	22	05	03	07	001	00	Yacahueque
<b>07</b>	<b>22</b>	<b>06</b>	<b>00</b>	<b>00</b>	<b>000</b>	<b>00</b>	<b>Vallejuelo</b>
<b>07</b>	<b>22</b>	<b>06</b>	<b>01</b>	<b>00</b>	<b>000</b>	<b>00</b>	<b>Vallejuelo</b>
<b>07</b>	<b>22</b>	<b>06</b>	<b>01</b>	<b>01</b>	<b>000</b>	<b>00</b>	<b>Vallejuelo (Zona urbana)</b>
<b>07</b>	<b>22</b>	<b>06</b>	<b>01</b>	<b>01</b>	<b>001</b>	<b>00</b>	<b>Las Clavellinas</b>
07	22	06	01	01	001	01	Las Clavellinas
07	22	06	01	01	001	02	El Play
<b>07</b>	<b>22</b>	<b>06</b>	<b>01</b>	<b>01</b>	<b>002</b>	<b>00</b>	<b>La Colonia</b>
07	22	06	01	01	002	01	La Colonia
<b>07</b>	<b>22</b>	<b>06</b>	<b>01</b>	<b>01</b>	<b>003</b>	<b>00</b>	<b>El Hato o Centro del Pueblo</b>
07	22	06	01	01	003	01	El Hato o Centro del Pueblo
<b>07</b>	<b>22</b>	<b>06</b>	<b>01</b>	<b>01</b>	<b>004</b>	<b>00</b>	<b>Las Flores o Carrera de Yeguas</b>
07	22	06	01	01	004	01	Las Flores o Carrera de Yeguas
<b>07</b>	<b>22</b>	<b>06</b>	<b>01</b>	<b>01</b>	<b>005</b>	<b>00</b>	<b>Lindo</b>
07	22	06	01	01	005	01	Lindo
<b>07</b>	<b>22</b>	<b>06</b>	<b>01</b>	<b>01</b>	<b>006</b>	<b>00</b>	<b>Los Fundos</b>
07	22	06	01	01	006	01	Los Fundos
<b>07</b>	<b>22</b>	<b>06</b>	<b>01</b>	<b>01</b>	<b>007</b>	<b>00</b>	<b>Los Pinos</b>
07	22	06	01	01	007	01	Los Pinos
<b>07</b>	<b>22</b>	<b>06</b>	<b>01</b>	<b>01</b>	<b>008</b>	<b>00</b>	<b>El Diez</b>
07	22	06	01	01	008	01	El Diez

Región	Provincia	Municipio	Distrito municipal	Sección	Barrio/paraje	Sub-barrio	Toponimia o Nombre
07	22	06	01	01	009	00	El Bolsillo, La Curvita o El Abanico
07	22	06	01	01	009	01	El Bolsillo, La Curvita o El Abanico
07	22	06	01	02	000	00	Río Arriba del Sur
07	22	06	01	02	001	00	La Altamisa
07	22	06	01	02	002	00	Pedro Sánchez
07	22	06	01	02	003	00	Sabana Grande
07	22	06	01	02	004	00	El Guayabo
07	22	06	01	02	005	00	Cañafístol
07	22	06	01	02	006	00	Capulín
07	22	06	01	02	007	00	Los Pozos
07	22	06	01	02	008	00	Río Arriba del Sur
07	22	06	01	02	009	00	Cañada de Palma
07	22	06	01	02	010	00	Palma Caña
07	22	06	01	02	011	00	El Barrero
07	22	06	01	02	012	00	Las Cañitas
07	22	06	01	02	013	00	Los Fundos
07	22	06	01	02	014	00	La Rosa
07	22	06	01	02	015	00	Sonador
07	22	06	01	02	017	00	El Pozo de Limón
07	22	06	02	00	000	00	Jorjillo (DM)
07	22	06	02	01	000	00	Jorjillo (Zona urbana)
07	22	06	02	01	001	00	Rodeo
07	22	06	02	01	001	01	Rodeo
07	22	06	02	01	002	00	Azul
07	22	06	02	01	002	01	Azul
07	22	06	02	01	002	02	Los Pinos
07	22	06	02	02	000	00	Jorjillo
07	22	06	02	02	001	00	La Caobita
07	22	06	02	02	002	00	El Rodeo
07	22	06	02	02	003	00	Cabeza del Rodeo
07	22	06	02	02	004	00	La Patilla
07	22	06	02	02	005	00	Pie Cano
07	22	06	02	02	006	00	May Isabel
07	22	06	02	02	007	00	La Siembra o La Siembrita
07	22	06	02	02	008	00	La Ceiba
07	22	06	02	03	000	00	Cañada del Café
07	22	06	02	03	001	00	Cañada del Café
07	22	06	02	04	000	00	Carrera de Puerta
07	22	06	02	04	001	00	Carrera de Puerta

**Leyenda:**

Simbología	Categoría
	Provincia
	Municipio general
	Municipio
	Distrito Municipal (DM)
	Nombre de zona urbana
	Sección rural
(S. D.)	Sin delimitar el área territorial

**Nota:**

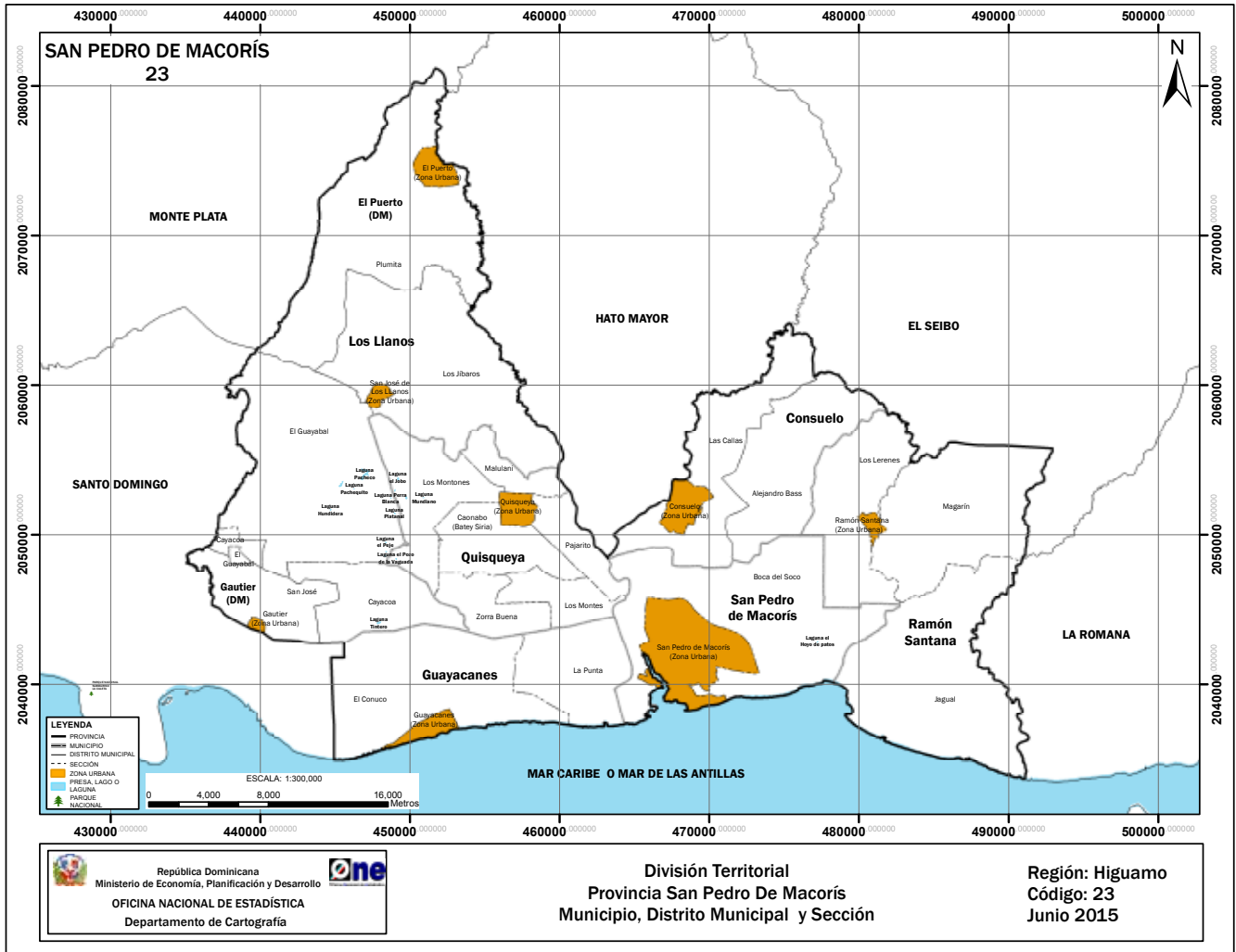
- 1: El Municipio general, comprende al área territorial del municipio con sus respectivos distritos municipales.
- 2: El Municipio, comprende al área territorial que circunscribe al municipio y se identifica en el tercer par de códigos con el 01.

---

# SAN PEDRO DE MACORÍS







# SAN PEDRO DE MACORÍS

## Ubicación geográfica

La provincia San Pedro de Macorís está situada en la región Higuamo; su común cabecera es el municipio San Pedro de Macorís. Limita al norte con las provincias Hato Mayor, El Seibo y parte de Monte Plata, al este con la provincia La Romana, al sur con el mar Caribe y al oeste con la zona oriental de la provincia Santo Domingo. Sus coordenadas geográficas son 18° 33' latitud norte y 69° 20' longitud oeste.

## Extensión territorial

1,254.33 km<sup>2</sup>.

## Población (Censo 2010)

290,458 habitantes.

## Densidad poblacional

232 hab/km<sup>2</sup>.

## División territorial política

Es la provincia número 23. Constituida por 6 municipios, 2 distritos municipales, 19 secciones, 249 parajes, 139 barrios y 196 sub-barrios.

## Antecedentes históricos

El vocablo Macorís es de origen aborigen. El nombre de San Pedro que se le antepuso aparece por primera vez en la Gaceta Oficial del 9 de agosto de 1958, en un documento a modo de manifiesto firmado por autoridades civiles y militares, publicado en julio de ese año en la entonces Ciudad Trujillo.

La fundación de San Pedro de Macorís se remonta a la ocupación haitiana en 1822, cuando un grupo de dominicanos se refugiaron en las proximidades del hoy puerto de Macorís huyendo de los dominadores y fundaron un caserío.

En 1852, Macorís, que aún no se llamaba San Pedro, fue declarado puesto militar como sección que formaba parte de la común Hato Mayor; en 1882 fue erigido distrito marítimo con las comunes Macorís y San José de Los Llanos hasta el 1907, año en que fue convertido en provincia.

Mediante la Ley N.º 5220 sobre División Territorial, del 21 de septiembre de 1959, mantuvo su estatus de provincia con el nombre San Pedro de Macorís, constituida con los territorios de los municipios San Pedro de Macorís, Los Llanos y Ramón Santana, con la ciudad San Pedro de Macorís como capital del municipio cabecera.

La evolución territorial que han tenido la provincia y sus municipios a lo largo de su historia tiene como soporte las leyes que les dieron origen, mostradas a continuación:

FECHA CREACIÓN	N.º Ley	UNIDAD TERRITORIAL	NOMBRE
<b>9-09-1907</b>	<b>4803C</b>	<b>Provincia</b>	<b>San Pedro de Macorís</b>
23-06-1882	2013 +	Municipio	San Pedro de Macorís
9-09-1907	4803 c	Municipio	San Pedro de Macorís
24-07-1844	14 +	Municipio	Los Llanos
9-06-1845	40c	Municipio	Los Llanos
5-01-2000	1-00	Distrito municipal	El Puerto
19-07-2002	81-02	Distrito municipal	Gautier
9-09-1907	4803 c	Municipio	Ramón Santana
23-12-1996	71-96	Municipio	Consuelo
1-07-1998	217-98	Municipio	Quisqueya
3-05-2006	203-06	Municipio	Guayacanes

**Nota:** Las unidades territoriales que tienen dos asignaciones de leyes, fueron creadas mediante decreto o resolución, luego esta elevación se ratificó mediante ley constitucional.

**Simbología:** + Decreto

c Constitución de la República

## Relieve

Llanura: Se encuentra situada en la gran llanura Oriental.

## Recursos mineros

Caliza y arcilla.

## Hidrografía

- Ríos: la extensa llanura de la provincia es regada por numerosos ríos de considerable caudal pero de corto curso, estos son Macorís, Soco, Casuí, Cumayasa, Higuamo o Iguamo, éste último navegable en varios kilómetros.
- Arroyos: Famier, Hondo y Los Bazanes.
- Lagunas: Clara, El Hundidero, La Polea y Galán.
- Puerto: San Pedro de Macorís, situado en el estuario del río Higuamo.

## Clima

Tropical húmedo de sabana. Registra una temperatura media anual de unos 25 °C, y una precipitación media anual de 1,012 mm<sup>3</sup>.

## Área protegida

La Reserva Antropológica Cueva de las Maravillas.

División territorial de la provincia San Pedro de Macorís  
República Dominicana, 2015

Región	Provincia	Municipio	Distrito municipal	Sección	Barrio/paraje	Sub-barrio	Toponimia o Nombre
<b>09</b>	<b>23</b>	<b>00</b>	<b>00</b>	<b>00</b>	<b>000</b>	<b>00</b>	<b>San Pedro de Macorís</b>
09	23	01	00	00	000	00	San Pedro de Macorís
09	23	01	01	00	000	00	San Pedro de Macorís
09	23	01	01	01	000	00	San Pedro de Macorís (Zona urbana)
09	23	01	01	01	001	00	La Punta Pescadora
09	23	01	01	01	001	01	La Punta Pescadora
09	23	01	01	01	001	02	La Culebra
09	23	01	01	01	001	03	Los Cangrejitos
09	23	01	01	01	001	04	Nuevo Amanecer
<b>09</b>	<b>23</b>	<b>01</b>	<b>01</b>	<b>01</b>	<b>002</b>	<b>00</b>	<b>Blanco</b>
09	23	01	01	01	002	01	Blanco
09	23	01	01	01	002	02	El Hoyo
09	23	01	01	01	002	03	Cementerio Tamarindo
09	23	01	01	01	002	04	Canta la Rana
09	23	01	01	01	002	05	Destilería Brugal
<b>09</b>	<b>23</b>	<b>01</b>	<b>01</b>	<b>01</b>	<b>003</b>	<b>00</b>	<b>Placer Bonito</b>
09	23	01	01	01	003	01	Placer Bonito
09	23	01	01	01	003	02	La Barca
09	23	01	01	01	003	03	La Altagracia
09	23	01	01	01	003	04	El Silencio
09	23	01	01	01	003	05	La Primavera
<b>09</b>	<b>23</b>	<b>01</b>	<b>01</b>	<b>01</b>	<b>004</b>	<b>00</b>	<b>México</b>
09	23	01	01	01	004	01	México
<b>09</b>	<b>23</b>	<b>01</b>	<b>01</b>	<b>01</b>	<b>005</b>	<b>00</b>	<b>Las Piedras</b>
09	23	01	01	01	005	01	Las Piedras
<b>09</b>	<b>23</b>	<b>01</b>	<b>01</b>	<b>01</b>	<b>006</b>	<b>00</b>	<b>Pedro Justo Carrión</b>
09	23	01	01	01	006	01	Pedro Justo Carrión
<b>09</b>	<b>23</b>	<b>01</b>	<b>01</b>	<b>01</b>	<b>007</b>	<b>00</b>	<b>Centro de la Ciudad</b>
09	23	01	01	01	007	01	Centro de la Ciudad
<b>09</b>	<b>23</b>	<b>01</b>	<b>01</b>	<b>01</b>	<b>008</b>	<b>00</b>	<b>Sector Evangelina Rodríguez</b>
09	23	01	01	01	008	01	Sector Evangelina Rodríguez
<b>09</b>	<b>23</b>	<b>01</b>	<b>01</b>	<b>01</b>	<b>009</b>	<b>00</b>	<b>Japón</b>
09	23	01	01	01	009	01	Japón
<b>09</b>	<b>23</b>	<b>01</b>	<b>01</b>	<b>01</b>	<b>010</b>	<b>00</b>	<b>Juan Pablo Duarte</b>
09	23	01	01	01	010	01	Juan Pablo Duarte
<b>09</b>	<b>23</b>	<b>01</b>	<b>01</b>	<b>01</b>	<b>011</b>	<b>00</b>	<b>Filipinas</b>
09	23	01	01	01	011	01	Filipinas
<b>09</b>	<b>23</b>	<b>01</b>	<b>01</b>	<b>01</b>	<b>012</b>	<b>00</b>	<b>Toconal</b>
09	23	01	01	01	012	01	Toconal
<b>09</b>	<b>23</b>	<b>01</b>	<b>01</b>	<b>01</b>	<b>013</b>	<b>00</b>	<b>La Playa del Muerto</b>
09	23	01	01	01	013	01	La Playa del Muerto
<b>09</b>	<b>23</b>	<b>01</b>	<b>01</b>	<b>01</b>	<b>014</b>	<b>00</b>	<b>Los Guandules</b>
09	23	01	01	01	014	01	Los Guandules
09	23	01	01	01	014	02	San Lorenzo
09	23	01	01	01	014	03	Proyecto Porvenir
09	23	01	01	01	014	04	Los Multi
09	23	01	01	01	014	05	Villa Azucarera
<b>09</b>	<b>23</b>	<b>01</b>	<b>01</b>	<b>01</b>	<b>015</b>	<b>00</b>	<b>Villa Velázquez</b>
09	23	01	01	01	015	01	Villa Velázquez
<b>09</b>	<b>23</b>	<b>01</b>	<b>01</b>	<b>01</b>	<b>016</b>	<b>00</b>	<b>Las Flores</b>
09	23	01	01	01	016	01	Las Flores
<b>09</b>	<b>23</b>	<b>01</b>	<b>01</b>	<b>01</b>	<b>017</b>	<b>00</b>	<b>Independencia</b>
09	23	01	01	01	017	01	Independencia
09	23	01	01	01	017	02	Sector Cuatro Caminos
<b>09</b>	<b>23</b>	<b>01</b>	<b>01</b>	<b>01</b>	<b>018</b>	<b>00</b>	<b>Los Maestros</b>
09	23	01	01	01	018	01	Los Maestros
<b>09</b>	<b>23</b>	<b>01</b>	<b>01</b>	<b>01</b>	<b>019</b>	<b>00</b>	<b>John F. Kennedy</b>
09	23	01	01	01	019	01	John F. Kennedy

Región	Provincia	Municipio	Distrito municipal	Sección	Barrio/paraje	Sub-barrio	Toponimia o Nombre
09	23	01	01	01	020	00	<b>Villa Progreso</b>
09	23	01	01	01	020	01	Villa Progreso
09	23	01	01	01	020	02	3½
09	23	01	01	01	021	00	<b>Sarmiento</b>
09	23	01	01	01	021	01	Sarmiento
09	23	01	01	01	022	00	<b>Las Caobas</b>
09	23	01	01	01	022	01	Las Caobas
09	23	01	01	01	023	00	<b>Restauración</b>
09	23	01	01	01	023	01	Restauración
09	23	01	01	01	023	02	Ortiz
09	23	01	01	01	024	00	<b>Sector Mallén</b>
09	23	01	01	01	024	01	Sector Mallén
09	23	01	01	01	025	00	<b>Villa Providencia</b>
09	23	01	01	01	025	01	Villa Providencia
09	23	01	01	01	025	02	Libertad
09	23	01	01	01	026	00	<b>Villa Municipal</b>
09	23	01	01	01	026	01	Villa Municipal
09	23	01	01	01	027	00	<b>Urbanización La Roca</b>
09	23	01	01	01	027	01	Urbanización La Roca
09	23	01	01	01	028	00	<b>Lindo</b>
09	23	01	01	01	028	01	Lindo
09	23	01	01	01	029	00	<b>Pueblo Nuevo o La Arena</b>
09	23	01	01	01	029	01	Pueblo Nuevo o La Arena
09	23	01	01	01	030	00	<b>Villa Magdalena</b>
09	23	01	01	01	030	01	Villa Magdalena
09	23	01	01	01	031	00	<b>INVI-CEA</b>
09	23	01	01	01	031	01	INVI-CEA
09	23	01	01	01	032	00	<b>Villa Olímpica</b>
09	23	01	01	01	032	01	Villa Olímpica
09	23	01	01	01	033	00	<b>Ingenio Porvenir</b>
09	23	01	01	01	033	01	Ingenio Porvenir
09	23	01	01	01	033	02	Batey La Vega Central
09	23	01	01	01	034	00	<b>Ingenio Santa Fe</b>
09	23	01	01	01	034	01	Ingenio Santa Fe
09	23	01	01	01	035	00	<b>Loma de Cochero</b>
09	23	01	01	01	035	01	Loma de Cochero
09	23	01	01	01	036	00	<b>Buenos Aires</b>
09	23	01	01	01	036	01	Buenos Aires
09	23	01	01	01	036	02	La Patana
09	23	01	01	01	037	00	<b>La Cervecería</b>
09	23	01	01	01	037	01	La Cervecería
09	23	01	01	01	038	00	<b>Villa Visan</b>
09	23	01	01	01	038	01	Villa Visan
09	23	01	01	01	039	00	<b>Miramar</b>
09	23	01	01	01	039	01	Miramar
09	23	01	01	01	040	00	<b>Villa Orilla o Paraíso</b>
09	23	01	01	01	040	01	Villa Orilla o Paraíso
09	23	01	01	01	041	00	<b>Residencial Villa España</b>
09	23	01	01	01	041	01	Residencial Villa España
09	23	01	01	01	042	00	<b>San Antón</b>
09	23	01	01	01	042	01	San Antón
09	23	01	01	01	043	00	<b>Punta Garza</b>
09	23	01	01	01	043	01	Punta Garza
09	23	01	01	01	044	00	<b>Villa Progreso II</b>
09	23	01	01	01	044	01	Villa Progreso II
09	23	01	01	01	044	02	La Belleza
09	23	01	01	01	045	00	<b>Hato de San Pedro</b>
09	23	01	01	01	045	01	Hato de San Pedro
09	23	01	01	01	046	00	<b>Residencial Naime</b>
09	23	01	01	01	046	01	Residencial Naime

Región	Provincia	Municipio	Distrito municipal	Sección	Barrio/paraje	Sub-barrio	Toponimia o Nombre
09	23	01	01	01	046	02	Residencial Caribe
09	23	01	01	01	046	03	Residencial Milenium
<b>09</b>	<b>23</b>	<b>01</b>	<b>01</b>	<b>01</b>	<b>047</b>	<b>00</b>	<b>Urbanización Cemento Titán</b>
09	23	01	01	01	047	01	Urbanización Cemento Titán
<b>09</b>	<b>23</b>	<b>01</b>	<b>01</b>	<b>01</b>	<b>048</b>	<b>00</b>	<b>Autoridad Portuaria</b>
09	23	01	01	01	048	01	Autoridad Portuaria
<b>09</b>	<b>23</b>	<b>01</b>	<b>01</b>	<b>01</b>	<b>049</b>	<b>00</b>	<b>Villa Faro</b>
09	23	01	01	01	049	01	Villa Faro
<b>09</b>	<b>23</b>	<b>01</b>	<b>01</b>	<b>01</b>	<b>050</b>	<b>00</b>	<b>Enriquillo</b>
09	23	01	01	01	050	01	Enriquillo
<b>09</b>	<b>23</b>	<b>01</b>	<b>01</b>	<b>01</b>	<b>051</b>	<b>00</b>	<b>Jardines del Este</b>
09	23	01	01	01	051	01	Jardines del Este
09	23	01	01	01	051	02	Campo de Tiro-La Gallera
<b>09</b>	<b>23</b>	<b>01</b>	<b>01</b>	<b>01</b>	<b>052</b>	<b>00</b>	<b>24 de Abril</b>
09	23	01	01	01	052	01	24 de Abril
<b>09</b>	<b>23</b>	<b>01</b>	<b>01</b>	<b>01</b>	<b>053</b>	<b>00</b>	<b>Azul</b>
09	23	01	01	01	053	01	Azul
<b>09</b>	<b>23</b>	<b>01</b>	<b>01</b>	<b>01</b>	<b>054</b>	<b>00</b>	<b>Puerta de Santa Fe</b>
09	23	01	01	01	054	01	Puerta de Santa Fe
<b>09</b>	<b>23</b>	<b>01</b>	<b>01</b>	<b>01</b>	<b>055</b>	<b>00</b>	<b>Urbanización Palo de Azúcar</b>
09	23	01	01	01	055	01	Urbanización Palo de Azúcar
09	23	01	01	01	055	02	La Nueva Esperanza
<b>09</b>	<b>23</b>	<b>01</b>	<b>01</b>	<b>01</b>	<b>056</b>	<b>00</b>	<b>El Otro Lado</b>
09	23	01	01	01	056	01	El Otro Lado
<b>09</b>	<b>23</b>	<b>01</b>	<b>01</b>	<b>01</b>	<b>057</b>	<b>00</b>	<b>Plan Porvenir o Los Cajones</b>
09	23	01	01	01	057	01	Plan Porvenir o Los Cajones
<b>09</b>	<b>23</b>	<b>01</b>	<b>01</b>	<b>01</b>	<b>058</b>	<b>00</b>	<b>Los Vicini</b>
09	23	01	01	01	058	01	Los Vicini
<b>09</b>	<b>23</b>	<b>01</b>	<b>01</b>	<b>01</b>	<b>059</b>	<b>00</b>	<b>Urbanización Oriental</b>
09	23	01	01	01	059	01	Urbanización Oriental
<b>09</b>	<b>23</b>	<b>01</b>	<b>01</b>	<b>01</b>	<b>060</b>	<b>00</b>	<b>El Club</b>
09	23	01	01	01	060	01	El Club
<b>09</b>	<b>23</b>	<b>01</b>	<b>01</b>	<b>01</b>	<b>061</b>	<b>00</b>	<b>Colina I</b>
09	23	01	01	01	061	01	Colina I
<b>09</b>	<b>23</b>	<b>01</b>	<b>01</b>	<b>01</b>	<b>062</b>	<b>00</b>	<b>Colina II</b>
09	23	01	01	01	062	01	Colina II
<b>09</b>	<b>23</b>	<b>01</b>	<b>01</b>	<b>01</b>	<b>063</b>	<b>00</b>	<b>Colina III</b>
09	23	01	01	01	063	01	Colina III
<b>09</b>	<b>23</b>	<b>01</b>	<b>01</b>	<b>01</b>	<b>064</b>	<b>00</b>	<b>Villa Centro</b>
09	23	01	01	01	064	01	Villa Centro
<b>09</b>	<b>23</b>	<b>01</b>	<b>01</b>	<b>01</b>	<b>065</b>	<b>00</b>	<b>Batey 8</b>
09	23	01	01	01	065	01	Batey 8
09	23	01	01	01	065	02	Batey El Golfo
<b>09</b>	<b>23</b>	<b>01</b>	<b>01</b>	<b>01</b>	<b>066</b>	<b>00</b>	<b>Cáscara Jíbara</b>
09	23	01	01	01	066	01	Cáscara Jíbara
<b>09</b>	<b>23</b>	<b>01</b>	<b>01</b>	<b>01</b>	<b>067</b>	<b>00</b>	<b>Canta Rana</b>
09	23	01	01	01	067	01	Canta Rana
<b>09</b>	<b>23</b>	<b>01</b>	<b>01</b>	<b>01</b>	<b>068</b>	<b>00</b>	<b>Residencial San Pedro</b>
09	23	01	01	01	068	01	Residencial San Pedro
<b>09</b>	<b>23</b>	<b>01</b>	<b>01</b>	<b>01</b>	<b>069</b>	<b>00</b>	<b>Ciudad Codiana</b>
09	23	01	01	01	069	01	Ciudad Codiana
<b>09</b>	<b>23</b>	<b>01</b>	<b>01</b>	<b>01</b>	<b>070</b>	<b>00</b>	<b>Cementerio Metrópolis de San Pedro</b>
09	23	01	01	01	070	01	Cementerio Metrópolis de San Pedro
<b>09</b>	<b>23</b>	<b>01</b>	<b>01</b>	<b>01</b>	<b>071</b>	<b>00</b>	<b>José Francisco Peña Gómez</b>
09	23	01	01	01	071	01	José Francisco Peña Gómez
<b>09</b>	<b>23</b>	<b>01</b>	<b>01</b>	<b>01</b>	<b>072</b>	<b>00</b>	<b>Kilómetro 3½</b>
09	23	01	01	01	072	01	Kilómetro 3½
<b>09</b>	<b>23</b>	<b>01</b>	<b>01</b>	<b>01</b>	<b>073</b>	<b>00</b>	<b>Residencial Paraíso de San Pedro</b>
09	23	01	01	01	073	01	Residencial Paraíso de San Pedro

Región	Provincia	Municipio	Distrito municipal	Sección	Barrio/paraje	Sub-barrio	Toponimia o Nombre
09	23	01	01	01	074	00	Residencial Villa El Coral
09	23	01	01	01	074	01	Residencial Villa El Coral
09	23	01	01	01	075	00	El Brisal
09	23	01	01	01	075	01	El Brisal
09	23	01	01	01	076	00	Santa Clara
09	23	01	01	01	076	01	Santa Clara
09	23	01	01	01	076	02	Los Pinos
09	23	01	01	01	076	03	Los Transformadores
09	23	01	01	01	077	00	Villa Paredes
09	23	01	01	01	077	01	Villa Paredes
09	23	01	01	01	078	00	Organización
09	23	01	01	01	078	01	Organización
09	23	01	01	01	079	00	Parque Industrial Zonas Francas
09	23	01	01	01	079	01	Parque Industrial Zonas Francas
09	23	01	01	01	080	00	El Patio
09	23	01	01	01	080	01	El Patio
09	23	01	01	01	081	00	Petrópolis
09	23	01	01	01	081	01	Petrópolis
09	23	01	01	01	082	00	Mahábhara
09	23	01	01	01	082	01	Mahábhara
09	23	01	01	02	000	00	Boca del Soco
09	23	01	01	02	001	00	El Cruce
09	23	01	01	02	002	00	Las Piedras
09	23	01	01	02	003	00	El Palmar
09	23	01	01	02	004	00	El Peñón
09	23	01	01	02	005	00	Los Palitos
09	23	01	01	02	006	00	Miguelucho
09	23	01	01	02	007	00	Batey Bobadilla
09	23	01	01	02	008	00	Batey Monte Cristi
09	23	01	01	02	009	00	La Charca
09	23	01	01	02	010	00	Batey Olivares
09	23	01	01	02	011	00	La Balsa
09	23	01	01	02	012	00	La Americana
09	23	01	01	02	013	00	La Guinea
09	23	01	01	02	014	00	San Juan Bautista
09	23	01	01	02	015	00	Palo Viejo
09	23	01	01	02	016	00	Batey Alemán
09	23	01	01	02	017	00	Punta Afuera
09	23	01	01	02	018	00	Boca del Soco
09	23	01	01	02	019	00	Batey Esperanza
09	23	01	01	02	020	00	Batey La Inocencia
09	23	01	01	02	021	00	La Puerta de Santa Fe
09	23	01	01	02	022	00	Ingenio Cristóbal Colón
09	23	01	01	02	023	00	Ingenio Angelina
09	23	01	01	02	024	00	Batey La Laura
09	23	01	01	02	025	00	La Punta Pescadora
09	23	02	00	00	000	00	Los Llanos
09	23	02	01	00	000	00	Los Llanos
09	23	02	01	01	000	00	San José de Los Llanos (Zona urbana)
09	23	02	01	01	001	00	Centro del Pueblo
09	23	02	01	01	001	01	Centro del Pueblo
09	23	02	01	01	002	00	Los Cocos
09	23	02	01	01	002	01	Los Cocos
09	23	02	01	01	003	00	El Conde
09	23	02	01	01	003	01	El Conde
09	23	02	01	01	004	00	Los Multi
09	23	02	01	01	004	01	Los Multi
09	23	02	01	01	005	00	Villa Maco
09	23	02	01	01	005	01	Villa Maco

Región	Provincia	Municipio	Distrito municipal	Sección	Barrio/paraje	Sub-barrio	Toponimia o Nombre
<b>09</b>	<b>23</b>	<b>02</b>	<b>01</b>	<b>01</b>	<b>006</b>	<b>00</b>	<b>La Palma</b>
09	23	02	01	01	006	01	La Palma
<b>09</b>	<b>23</b>	<b>02</b>	<b>01</b>	<b>01</b>	<b>007</b>	<b>00</b>	<b>La Guázara</b>
09	23	02	01	01	007	01	La Guázara
<b>09</b>	<b>23</b>	<b>02</b>	<b>01</b>	<b>01</b>	<b>008</b>	<b>00</b>	<b>Rumbamba</b>
09	23	02	01	01	008	01	Rumbamba
<b>09</b>	<b>23</b>	<b>02</b>	<b>01</b>	<b>02</b>	<b>000</b>	<b>00</b>	<b>Cayacoa</b>
09	23	02	01	02	001	00	La Salvadora
09	23	02	01	02	002	00	El Bronce
09	23	02	01	02	003	00	Cayacoa o Nuevo Cayacoa
09	23	02	01	02	004	00	Las Mercedes
09	23	02	01	02	005	00	Cayacoa del Guano
09	23	02	01	02	006	00	Los Dos Hermanos
09	23	02	01	02	007	00	El Magantillo
09	23	02	01	02	008	00	Hatillo
09	23	02	01	02	009	00	El Tintero
09	23	02	01	02	010	00	El Uno
09	23	02	01	02	011	00	El Corozo
09	23	02	01	02	012	00	Hermita del Blanco-Ermita
09	23	02	01	02	013	00	Batey La Mulita
09	23	02	01	02	014	00	Batey El Blanco
09	23	02	01	02	015	00	Batey Cayacoíta
<b>09</b>	<b>23</b>	<b>02</b>	<b>01</b>	<b>03</b>	<b>000</b>	<b>00</b>	<b>El Guayabal</b>
09	23	02	01	03	001	00	Cachimbito
09	23	02	01	03	002	00	Sabana Tosa
09	23	02	01	03	003	00	Canepa Verde
09	23	02	01	03	004	00	Clavellina
09	23	02	01	03	005	00	Batey Copeyito
09	23	02	01	03	006	00	Canarios
09	23	02	01	03	007	00	Batey Paloma
09	23	02	01	03	008	00	Las Caobas
09	23	02	01	03	009	00	La Yeguada
09	23	02	01	03	010	00	La Rufina
09	23	02	01	03	011	00	El Guajabo
09	23	02	01	03	012	00	El Jengibre
09	23	02	01	03	013	00	Batey Brujuelas
09	23	02	01	03	014	00	Hatillo
09	23	02	01	03	015	00	Los Almácigos
09	23	02	01	03	016	00	El Alto de China
09	23	02	01	03	017	00	Victorina
09	23	02	01	03	018	00	Pañapaña
09	23	02	01	03	019	00	La Cruz
09	23	02	01	03	020	00	Batey Contador
09	23	02	01	03	021	00	El Manguito
09	23	02	01	03	022	00	San Ildefonso
09	23	02	01	03	023	00	Los Anones
09	23	02	01	03	024	00	Gaviota
09	23	02	01	03	025	00	Batey Nuevo
09	23	02	01	03	026	00	Batey San Felipe
09	23	02	01	03	027	00	El Guayabal
09	23	02	01	03	028	00	Batey Cuquito
09	23	02	01	03	029	00	La Mulita de Guayabal
09	23	02	01	03	030	00	San José
09	23	02	01	03	031	00	Yabacao
09	23	02	01	03	032	00	Los Botados
09	23	02	01	03	033	00	Las Mercedes o Los Mella
<b>09</b>	<b>23</b>	<b>02</b>	<b>01</b>	<b>04</b>	<b>000</b>	<b>00</b>	<b>Los Jíbaros</b>
09	23	02	01	04	001	00	Batey Ulloa
09	23	02	01	04	002	00	El Jengibril
09	23	02	01	04	003	00	Batey Casui



Región	Provincia	Municipio	Distrito municipal	Sección	Barrio/paraje	Sub-barrio	Toponimia o Nombre
09	23	02	01	04	004	00	Batey Nuevo
09	23	02	01	04	005	00	San Marcos
09	23	02	01	04	006	00	Los Capaces
09	23	02	01	04	007	00	El Rancho
09	23	02	01	04	008	00	Los Jíbaros
09	23	02	01	04	009	00	Batey Naranjo
09	23	02	01	04	010	00	La Bomba
09	23	02	01	04	011	00	Batey Estrella
09	23	02	01	04	012	00	Juana Lorenza (Buena Vista)
09	23	02	01	04	013	00	Polanco
09	23	02	01	04	014	00	Las Guáranas
09	23	02	01	04	015	00	La Altamisa
09	23	02	01	04	016	00	María Lorenza
09	23	02	01	04	017	00	Cañada
09	23	02	01	04	018	00	Batey Canutillo
09	23	02	01	04	019	00	Batey Tumba
09	23	02	01	04	020	00	El Coco
09	23	02	01	04	021	00	Batey Gallareta
09	23	02	01	04	022	00	Mata Gallina
09	23	02	01	04	023	00	Batey Consuelito
09	23	02	01	04	024	00	Botín
09	23	02	01	04	025	00	Hormigo
09	23	02	01	04	026	00	Asiento Zapata Botín
<b>09</b>	<b>23</b>	<b>02</b>	<b>02</b>	<b>00</b>	<b>000</b>	<b>00</b>	<b>El Puerto (DM)</b>
<b>09</b>	<b>23</b>	<b>02</b>	<b>02</b>	<b>01</b>	<b>000</b>	<b>00</b>	<b>El Puerto (Zona urbana)</b>
<b>09</b>	<b>23</b>	<b>02</b>	<b>02</b>	<b>01</b>	<b>001</b>	<b>00</b>	<b>El Puerto</b>
09	23	02	02	01	001	01	Centro del Pueblo
09	23	02	02	01	001	02	Matica Seca
09	23	02	02	01	001	03	Proyecto
09	23	02	02	01	001	04	Santa Fe
09	23	02	02	01	001	05	El Semillero
09	23	02	02	01	001	06	La Cancha
09	23	02	02	01	001	07	La Gallera
09	23	02	02	01	001	08	Las Quinientas
<b>09</b>	<b>23</b>	<b>02</b>	<b>02</b>	<b>02</b>	<b>000</b>	<b>00</b>	<b>Plumita</b>
09	23	02	02	02	001	00	Plumita
09	23	02	02	02	002	00	Los Mameyes
09	23	02	02	02	003	00	La Batata
09	23	02	02	02	004	00	La Sosa
09	23	02	02	02	005	00	La Trocha
09	23	02	02	02	006	00	Contreras
09	23	02	02	02	007	00	Sacaturrón
09	23	02	02	02	008	00	Sabana Madera
09	23	02	02	02	009	00	La Infinita
09	23	02	02	02	010	00	Canfor
09	23	02	02	02	011	00	Higuereta
09	23	02	02	02	012	00	El Saco
09	23	02	02	02	013	00	Los Pacheco
09	23	02	02	02	014	00	Río Abajo
09	23	02	02	02	015	00	Arroyo Bernabé
09	23	02	02	02	016	00	Las Guanábanas
09	23	02	02	02	017	00	El Fundo
09	23	02	02	02	018	00	La Loma
09	23	02	02	02	019	00	San Gerónimo
09	23	02	02	02	020	00	Batey Caimito
09	23	02	02	02	021	00	Batey Realidad
09	23	02	02	02	022	00	Santana
09	23	02	02	02	023	00	Felipa Pérez
09	23	02	02	02	024	00	Brujuelas (Asiento Zapata Botín)
09	23	02	02	02	025	00	El Llano de Guabatico

Región	Provincia	Municipio	Distrito municipal	Sección	Barrio/paraje	Sub-barrio	Toponimia o Nombre
09	23	02	02	02	026	00	Yabacao
09	23	02	02	02	027	00	La Tranca
09	23	02	02	02	028	00	Sabana de Tosa
09	23	02	02	02	029	00	El Cable o Peso Uno
<b>09</b>	<b>23</b>	<b>02</b>	<b>03</b>	<b>00</b>	<b>000</b>	<b>00</b>	<b>Gautier (DM)</b>
<b>09</b>	<b>23</b>	<b>02</b>	<b>03</b>	<b>01</b>	<b>000</b>	<b>00</b>	<b>Gautier (Zona urbana)</b>
<b>09</b>	<b>23</b>	<b>02</b>	<b>03</b>	<b>01</b>	<b>001</b>	<b>00</b>	<b>Gautier</b>
09	23	02	03	01	001	01	Gautier
09	23	02	03	01	001	02	Centro del Pueblo
09	23	02	03	01	001	03	Los Platanitos
09	23	02	03	01	001	04	Quilombo
09	23	02	03	01	001	05	Mina Vieja
09	23	02	03	01	001	06	La Loma
09	23	02	03	01	001	07	Nuevo
<b>09</b>	<b>23</b>	<b>02</b>	<b>03</b>	<b>02</b>	<b>000</b>	<b>00</b>	<b>San José</b>
09	23	02	03	02	001	00	San José
09	23	02	03	02	002	00	Cruce de Boca Chica
09	23	02	03	02	003	00	La Mula
09	23	02	03	02	004	00	La Luisa
09	23	02	03	02	005	00	La Plumita
09	23	02	03	02	006	00	La Redonda
09	23	02	03	02	007	00	Peso al Medio
09	23	02	03	02	008	00	Gautier Rural
<b>09</b>	<b>23</b>	<b>03</b>	<b>00</b>	<b>00</b>	<b>000</b>	<b>00</b>	<b>Ramón Santana</b>
<b>09</b>	<b>23</b>	<b>03</b>	<b>01</b>	<b>00</b>	<b>000</b>	<b>00</b>	<b>Ramón Santana</b>
<b>09</b>	<b>23</b>	<b>03</b>	<b>01</b>	<b>01</b>	<b>000</b>	<b>00</b>	<b>Ramón Santana (Zona urbana)</b>
<b>09</b>	<b>23</b>	<b>03</b>	<b>01</b>	<b>01</b>	<b>001</b>	<b>00</b>	<b>Centro del Pueblo</b>
09	23	03	01	01	001	01	Centro del Pueblo
<b>09</b>	<b>23</b>	<b>03</b>	<b>01</b>	<b>01</b>	<b>002</b>	<b>00</b>	<b>Los Altos</b>
09	23	03	01	01	002	01	Los Altos
<b>09</b>	<b>23</b>	<b>03</b>	<b>01</b>	<b>01</b>	<b>003</b>	<b>00</b>	<b>Nuevo</b>
09	23	03	01	01	003	01	Nuevo
09	23	03	01	01	003	02	Hilario Martínez
09	23	03	01	01	003	03	Paulina Peña
09	23	03	01	01	003	04	Juan Manuel Valdez
<b>09</b>	<b>23</b>	<b>03</b>	<b>01</b>	<b>02</b>	<b>000</b>	<b>00</b>	<b>Jagual</b>
09	23	03	01	02	001	00	Plumita Regajo
09	23	03	01	02	002	00	Palmarito
09	23	03	01	02	003	00	Mahoma
09	23	03	01	02	004	00	Batey Eureka
09	23	03	01	02	005	00	Kilómetro 14½
09	23	03	01	02	006	00	Pico Blanco
09	23	03	01	02	007	00	Boca de Cumayasa
09	23	03	01	02	008	00	El Gran Peñón
09	23	03	01	02	009	00	Los Arados
09	23	03	01	02	010	00	Batey Negro
09	23	03	01	02	011	00	Las Sardinas
09	23	03	01	02	012	00	El Soco
09	23	03	01	02	013	00	Batey Jagual
09	23	03	01	02	014	00	Laguna Prieta
<b>09</b>	<b>23</b>	<b>03</b>	<b>01</b>	<b>03</b>	<b>000</b>	<b>00</b>	<b>Los Lerenes</b>
09	23	03	01	03	001	00	Paso Al Medio
09	23	03	01	03	002	00	Pepillo
09	23	03	01	03	003	00	Batey Verde
09	23	03	01	03	004	00	Batey Amador
09	23	03	01	03	005	00	Jabilla Gorda I
09	23	03	01	03	006	00	Jabilla Gorda II
09	23	03	01	03	007	00	La Bomba
09	23	03	01	03	008	00	Batey La Cubana (La Dominicana)
09	23	03	01	03	009	00	Los Lerenes

Región	Provincia	Municipio	Distrito municipal	Sección	Barrio/paraje	Sub-barrio	Toponimia o Nombre
09	23	03	01	03	010	00	Batey Atilano I
09	23	03	01	03	011	00	Batey Atilano II
09	23	03	01	03	012	00	Parcela I
09	23	03	01	03	013	00	Parcela II
<b>09</b>	<b>23</b>	<b>03</b>	<b>01</b>	<b>04</b>	<b>000</b>	<b>00</b>	<b>Magarín</b>
09	23	03	01	04	001	00	Famier
09	23	03	01	04	002	00	Caballo Viejo
09	23	03	01	04	003	00	Magarín
09	23	03	01	04	004	00	Guanábano
09	23	03	01	04	005	00	Batey Diego
09	23	03	01	04	006	00	Batey Cabeza de Toro
09	23	03	01	04	007	00	Batey Campiña
09	23	03	01	04	008	00	Batey Lima
09	23	03	01	04	009	00	Batey Regajo
09	23	03	01	04	010	00	Batey Piñones
09	23	03	01	04	011	00	Agua Lluvia
09	23	03	01	04	012	00	Grafis
09	23	03	01	04	013	00	Jobito
09	23	03	01	04	014	00	Río Abajo Maga
09	23	03	01	04	015	00	La Trocha
09	23	03	01	04	016	00	Concho Primo
<b>09</b>	<b>23</b>	<b>04</b>	<b>00</b>	<b>00</b>	<b>000</b>	<b>00</b>	<b>Consuelo</b>
<b>09</b>	<b>23</b>	<b>04</b>	<b>01</b>	<b>00</b>	<b>000</b>	<b>00</b>	<b>Consuelo</b>
<b>09</b>	<b>23</b>	<b>04</b>	<b>01</b>	<b>01</b>	<b>000</b>	<b>00</b>	<b>Consuelo (Zona urbana)</b>
<b>09</b>	<b>23</b>	<b>04</b>	<b>01</b>	<b>01</b>	<b>001</b>	<b>00</b>	<b>Central</b>
09	23	04	01	01	001	01	Central
<b>09</b>	<b>23</b>	<b>04</b>	<b>01</b>	<b>01</b>	<b>002</b>	<b>00</b>	<b>Santa Ana</b>
09	23	04	01	01	002	01	Santa Ana
<b>09</b>	<b>23</b>	<b>04</b>	<b>01</b>	<b>01</b>	<b>003</b>	<b>00</b>	<b>Las Palmas</b>
09	23	04	01	01	003	01	Las Palmas
09	23	04	01	01	003	02	El CEA
<b>09</b>	<b>23</b>	<b>04</b>	<b>01</b>	<b>01</b>	<b>004</b>	<b>00</b>	<b>El Cachipero o Villa Progreso</b>
09	23	04	01	01	004	01	El Cachipero o Villa Progreso
09	23	04	01	01	004	02	Las 6 Casitas
<b>09</b>	<b>23</b>	<b>04</b>	<b>01</b>	<b>01</b>	<b>005</b>	<b>00</b>	<b>Villa Verde</b>
09	23	04	01	01	005	01	Villa Verde
<b>09</b>	<b>23</b>	<b>04</b>	<b>01</b>	<b>01</b>	<b>006</b>	<b>00</b>	<b>Guachupita</b>
09	23	04	01	01	006	01	Guachupita
09	23	04	01	01	006	02	El Establo
<b>09</b>	<b>23</b>	<b>04</b>	<b>01</b>	<b>01</b>	<b>007</b>	<b>00</b>	<b>La Guamita</b>
09	23	04	01	01	007	01	La Guamita
<b>09</b>	<b>23</b>	<b>04</b>	<b>01</b>	<b>01</b>	<b>008</b>	<b>00</b>	<b>La Habana</b>
09	23	04	01	01	008	01	La Habana
<b>09</b>	<b>23</b>	<b>04</b>	<b>01</b>	<b>01</b>	<b>009</b>	<b>00</b>	<b>Hato Mayor</b>
09	23	04	01	01	009	01	Hato Mayor
<b>09</b>	<b>23</b>	<b>04</b>	<b>01</b>	<b>01</b>	<b>010</b>	<b>00</b>	<b>La Aviación</b>
09	23	04	01	01	010	01	La Aviación
<b>09</b>	<b>23</b>	<b>04</b>	<b>01</b>	<b>01</b>	<b>011</b>	<b>00</b>	<b>Puerto Rico</b>
09	23	04	01	01	011	01	Puerto Rico
<b>09</b>	<b>23</b>	<b>04</b>	<b>01</b>	<b>01</b>	<b>012</b>	<b>00</b>	<b>Habitacional Consuelo (George)</b>
09	23	04	01	01	012	01	Habitacional Consuelo (George)
<b>09</b>	<b>23</b>	<b>04</b>	<b>01</b>	<b>01</b>	<b>013</b>	<b>00</b>	<b>El Quilombo</b>
09	23	04	01	01	013	01	El Quilombo
<b>09</b>	<b>23</b>	<b>04</b>	<b>01</b>	<b>01</b>	<b>014</b>	<b>00</b>	<b>Pueblo Nuevo</b>
09	23	04	01	01	014	01	Pueblo Nuevo
<b>09</b>	<b>23</b>	<b>04</b>	<b>01</b>	<b>01</b>	<b>015</b>	<b>00</b>	<b>El INVI</b>
09	23	04	01	01	015	01	El INVI
<b>09</b>	<b>23</b>	<b>04</b>	<b>01</b>	<b>01</b>	<b>016</b>	<b>00</b>	<b>Los Jardines</b>
09	23	04	01	01	016	01	Los Jardines

Región	Provincia	Municipio	Distrito municipal	Sección	Barrio/paraje	Sub-barrio	Toponimia o Nombre
09	23	04	01	01	017	00	La Carretera
09	23	04	01	01	017	01	Los Feliú
09	23	04	01	01	017	02	La Carretera
09	23	04	01	01	018	00	Enriquillo
09	23	04	01	01	018	01	Enriquillo
09	23	04	01	01	018	02	Urbanización Jardines del Maestro II
09	23	04	01	01	019	00	Puerto Príncipe
09	23	04	01	01	019	01	Puerto Príncipe
09	23	04	01	01	019	02	Los Guandules
09	23	04	01	01	020	00	Urbanización Maestro II
09	23	04	01	01	020	01	Urbanización Maestro II
09	23	04	01	01	021	00	Los Vecinos
09	23	04	01	01	021	01	Los Vecinos
09	23	04	01	01	022	00	Urbanización Sueño Real
09	23	04	01	01	022	01	Urbanización Sueño Real
09	23	04	01	01	023	00	Libertad
09	23	04	01	01	023	01	Libertad
09	23	04	01	01	024	00	La Mina
09	23	04	01	01	024	01	La Mina
09	23	04	01	01	025	00	La Gallera
09	23	04	01	01	025	01	La Gallera
09	23	04	01	01	026	00	La Loma
09	23	04	01	01	026	01	La Loma
09	23	04	01	01	027	00	Los Químicos
09	23	04	01	01	027	01	Los Químicos
09	23	04	01	02	000	00	Alejandro Bass
09	23	04	01	02	001	00	Batey Alejandro Bass
09	23	04	01	02	002	00	Batey Santo Ángel
09	23	04	01	02	003	00	Batey AB-4
09	23	04	01	02	004	00	San Felipe
09	23	04	01	02	005	00	Batey Euskarduna
09	23	04	01	02	006	00	Batey Margarita
09	23	04	01	02	007	00	Batey Amelia
09	23	04	01	02	008	00	Batey Vasca
09	23	04	01	02	009	00	Hicotea
09	23	04	01	02	010	00	La Grúa
09	23	04	01	02	011	00	Los Higos
09	23	04	01	02	012	00	Batey Felipa
09	23	04	01	02	013	00	Batey Catorce (Batey Ceila)
09	23	04	01	02	014	00	Batey Doña Lila
09	23	04	01	02	015	00	El Bembe
09	23	04	01	03	000	00	Las Callas
09	23	04	01	03	001	00	Cañada del Negro
09	23	04	01	03	002	00	Las Callas
09	23	04	01	03	003	00	Batey Victoria
09	23	04	01	03	004	00	Los Chicharrones
09	23	04	01	03	005	00	Batey Consuelito
09	23	04	01	03	006	00	Arroyo Seco
09	23	04	01	03	007	00	Batey Experimental
09	23	04	01	03	008	00	Batey Don Juan
09	23	04	01	03	009	00	Batey San Luis
09	23	04	01	03	010	00	Los Platanitos
09	23	04	01	03	011	00	Rochona
09	23	04	01	03	012	00	El Block
09	23	05	00	00	000	00	Quisqueya
09	23	05	01	00	000	00	Quisqueya
09	23	05	01	01	000	00	Quisqueya (Zona urbana)
09	23	05	01	01	001	00	INVI I
09	23	05	01	01	001	01	INVI I

Región	Provincia	Municipio	Distrito municipal	Sección	Barrio/paraje	Sub-barrio	Toponimia o Nombre
09	23	05	01	01	002	00	INVI II
09	23	05	01	01	002	01	INVI II
09	23	05	01	01	003	00	La Higuera
09	23	05	01	01	003	01	La Higuera
09	23	05	01	01	004	00	La Loma
09	23	05	01	01	004	01	La Loma
09	23	05	01	01	005	00	Punta Brava
09	23	05	01	01	005	01	Punta Brava
09	23	05	01	01	005	02	La Cueva
09	23	05	01	01	006	00	Pueblo Nuevo
09	23	05	01	01	006	01	Pueblo Nuevo
09	23	05	01	01	007	00	La Plaza
09	23	05	01	01	007	01	La Plaza
09	23	05	01	01	008	00	San Carlos
09	23	05	01	01	008	01	San Carlos
09	23	05	01	01	008	02	San Carlos Abajo
09	23	05	01	01	009	00	Placer Bonito
09	23	05	01	01	009	01	Placer Bonito
09	23	05	01	01	010	00	Los Chifles
09	23	05	01	01	010	01	Los Chifles
09	23	05	01	01	011	00	Villa Bargabina o El Tanque
09	23	05	01	01	011	01	Villa Bargabina o El Tanque
09	23	05	01	01	012	00	El Silencio
09	23	05	01	01	012	01	El Silencio
09	23	05	01	01	012	02	Los Palitos
09	23	05	01	01	013	00	África
09	23	05	01	01	013	01	África
09	23	05	01	01	014	00	Guachupita
09	23	05	01	01	014	01	Guachupita
09	23	05	01	01	014	02	Hugamba de Guachupita
09	23	05	01	01	014	03	Sucio de Guachupita
09	23	05	01	01	014	04	Proyecto Villa Blanca
09	23	05	01	01	015	00	Villa Verde I
09	23	05	01	01	015	01	Villa Verde I
09	23	05	01	01	016	00	Villa Verde II
09	23	05	01	01	016	01	Villa Verde II
09	23	05	01	02	000	00	Pajarito
09	23	05	01	02	001	00	Pajarito
09	23	05	01	02	002	00	Batey Taíno (Higuamo I)
09	23	05	01	02	003	00	La Banca
09	23	05	01	03	000	00	Los Montes
09	23	05	01	03	001	00	Higuamo
09	23	05	01	03	002	00	Monte Largo
09	23	05	01	03	003	00	Los Montes
09	23	05	01	03	004	00	Batey Higuamo II
09	23	05	01	04	000	00	Zorra Buena
09	23	05	01	04	001	00	La Ceiba
09	23	05	01	04	002	00	Moruno del Guano
09	23	05	01	04	003	00	Honduras
09	23	05	01	04	004	00	La Griega
09	23	05	01	04	005	00	Zorra Buena
09	23	05	01	05	000	00	Caonabo (Batey Siria)
09	23	05	01	05	001	00	Batey Moruno de Quisqueya
09	23	05	01	05	002	00	Caonabo (Batey Siria)
09	23	05	01	05	003	00	Batey Marién (Higuamo Tres)
09	23	05	01	06	000	00	Malulani
09	23	05	01	06	001	00	Batey Algodón
09	23	05	01	06	002	00	Malulani

Región	Provincia	Municipio	Distrito municipal	Sección	Barrio/paraje	Sub-barrio	Toponimia o Nombre
<b>09</b>	<b>23</b>	<b>05</b>	<b>01</b>	<b>06</b>	<b>003</b>	<b>00</b>	Iguaniona (Muelle de Quisqueya)
09	23	05	01	07	000	00	Los Montones
09	23	05	01	07	001	00	Los Montones
09	23	05	01	07	002	00	Mata Caliche
09	23	05	01	07	003	00	Barbadillo
09	23	05	01	07	004	00	Batey Los Medina
09	23	05	01	07	005	00	La Jagua
09	23	05	01	07	006	00	Las Mercedes
09	23	05	01	07	007	00	Los Fundos
<b>09</b>	<b>23</b>	<b>05</b>	<b>01</b>	<b>07</b>	<b>008</b>	<b>00</b>	<b>Palmarito</b>
<b>09</b>	<b>23</b>	<b>06</b>	<b>00</b>	<b>00</b>	<b>000</b>	<b>00</b>	<b>Guayacanes</b>
<b>09</b>	<b>23</b>	<b>06</b>	<b>01</b>	<b>00</b>	<b>000</b>	<b>00</b>	<b>Guayacanes</b>
<b>09</b>	<b>23</b>	<b>06</b>	<b>01</b>	<b>01</b>	<b>000</b>	<b>00</b>	<b>Guayacanes (Zona urbana)</b>
09	23	06	01	01	001	00	Guayacanes
<b>09</b>	<b>23</b>	<b>06</b>	<b>01</b>	<b>01</b>	<b>001</b>	<b>01</b>	<b>Guayacanes</b>
09	23	06	01	02	000	00	El Conuco
09	23	06	01	02	001	00	Banco de Arena
09	23	06	01	02	002	00	El Conuco
09	23	06	01	02	003	00	Juan Dolio
09	23	06	01	02	004	00	Villa del Mar
09	23	06	01	02	005	00	La Habitación
09	23	06	01	02	006	00	El Callito
09	23	06	01	02	007	00	La Tumba
09	23	06	01	02	008	00	Cruce de Cayacoa
09	23	06	01	02	009	00	Batey La Fe
09	23	06	01	02	010	00	Batey 5
<b>09</b>	<b>23</b>	<b>06</b>	<b>01</b>	<b>02</b>	<b>011</b>	<b>00</b>	<b>El Higüero</b>
09	23	06	01	03	000	00	La Punta
09	23	06	01	03	001	00	Las Cabuyas
09	23	06	01	03	002	00	Batey Dos
09	23	06	01	03	003	00	Honduras
09	23	06	01	03	004	00	Hoyo del Toro
09	23	06	01	03	005	00	Los Solares (Ant. Juan Pedro)
09	23	06	01	03	006	00	Los Solares I (Ant. Juan Eugenio-La Jaja)

**Leyenda:**

Simbología	Categoría
	Provincia
	Municipio general
	Municipio
	Distrito Municipal <b>(DM)</b>
	Nombre de zona urbana
	Sección rural
<b>(S. D.)</b>	Sin delimitar el área territorial

**Nota:**

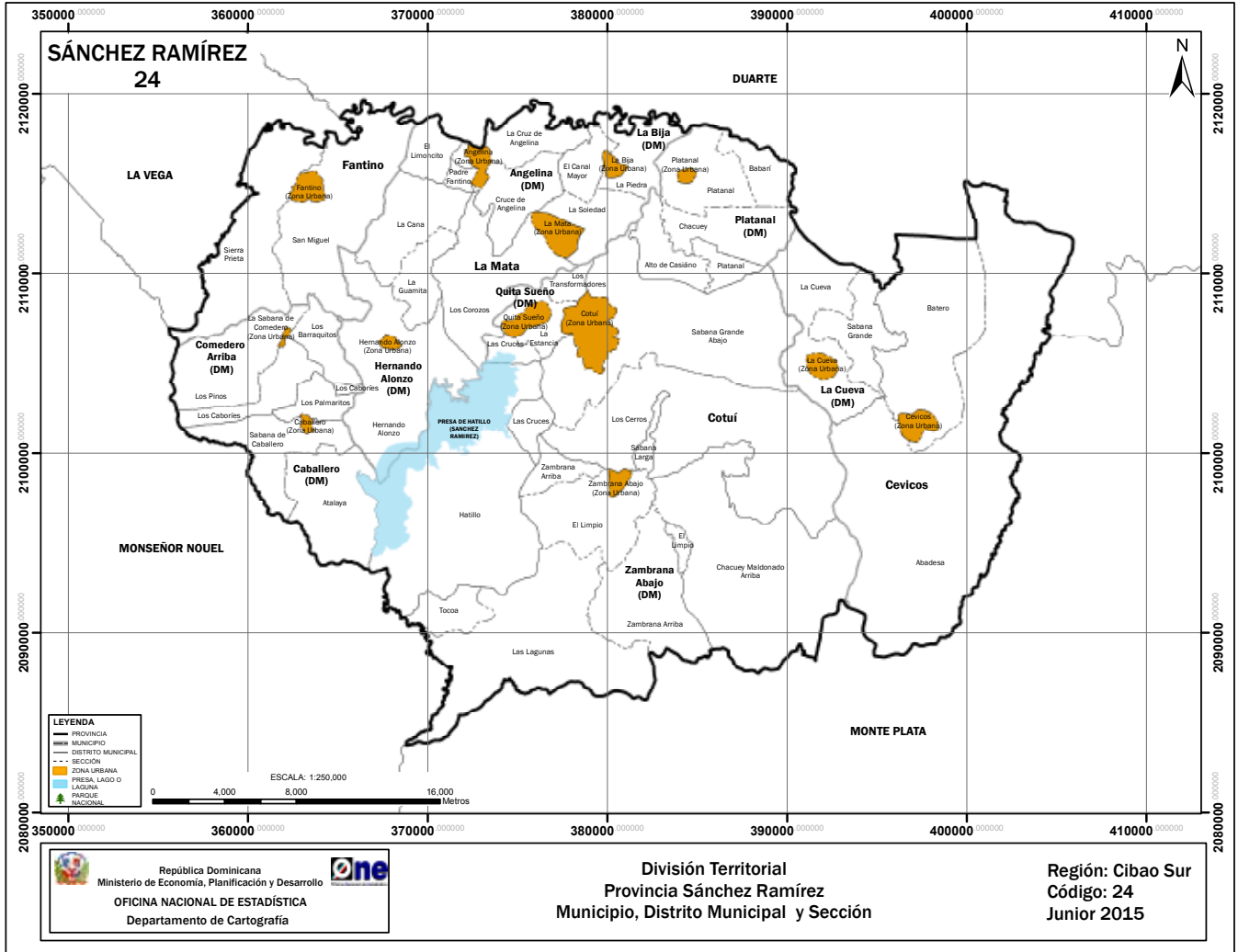
- 1: El Municipio general, comprende al área territorial del municipio con sus respectivos distritos municipales.
- 2: El Municipio, comprende al área territorial que circunscribe al municipio y se identifica en el tercer par de códigos con el 01.



# SÁNCHEZ RAMÍREZ







---

# SÁNCHEZ RAMÍREZ

## Ubicación geográfica

La provincia Sánchez Ramírez está situada en la región Cibao Sur; su común cabecera es el municipio Cotuí. Limita al norte con la provincia Duarte, al este y al sur con la provincia Monte Plata, al sur parte con Monseñor Nouel, al oeste con la provincia Monseñor Nouel y al noroeste con La Vega. Sus coordenadas geográficas son 19° 00' latitud norte y 70° 10' longitud oeste.

## Extensión territorial

1,185.80 km<sup>2</sup>.

## Población (Censo 2010)

151,392 habitantes.

## Densidad poblacional

128 hab/km<sup>2</sup>.

## División territorial política

Es la provincia número 24. Constituida por 4 municipios, 9 distritos municipales, 39 secciones, 327 parajes, 96 barrios y 116 sub-barrios.

## Antecedentes históricos

Los primeros habitantes de esta localidad fueron aborígenes, pues el área donde se encuentra el municipio Cotuí era un nitaínato del cacicazgo Maguá, gobernado por Guarionex antes de la llegada de Cristóbal Colón. El nombre Cotuí proviene de un cacique subalterno de Guarionex. La común cabecera de la provincia fue fundada en 1505 por Rodrigo Mejía de Trujillo, por orden de Nicolás de Ovando, gobernador de la isla de Santo Domingo.

La provincia adquirió la denominación Sánchez Ramírez en honor a uno de sus hijos, el héroe de la reconquista Juan Sánchez Ramírez. Mediante la Ley N.º 3208 de fecha 3 de marzo del 1952 es elevada a provincia.

La Ley N.º 5220 sobre División Territorial, del 21 de septiembre de 1959, mantuvo su estatus de provincia con el nombre Sánchez Ramírez, constituida con los territorios de los municipios Cotuí y Cevicos, con la ciudad Cotuí como capital del municipio cabecera.

La evolución territorial que han tenido la provincia y sus municipios a lo largo de su historia tiene como soporte las leyes que les dieron origen, mostradas a continuación:

FECHA CREACIÓN	N.º Ley	UNIDAD TERRITORIAL	NOMBRE
<b>3-03-1952</b>	<b>3208</b>	<b>Provincia</b>	<b>Sánchez Ramírez</b>
24-07-1844	14 +	Municipio	Cotuí
9-06-1845	40 c	Municipio	Cotuí
09-05-2005	218-05	Distrito municipal	Quita Sueño
19-06-2006	232-06	Distrito municipal	Caballero
17-07-2006	321-06	Distrito municipal	Comedero Arriba
14-01-2005	02-05	Distrito municipal	Platanal
29-12-2010	298-10	Distrito municipal	Zambrana Abajo
3-03-1952	3208	Municipio	Cevicos
26-12-1979	87	Distrito municipal	La Cueva
15-12-1961	5707	Municipio	Fantino
7-08-2002	115-02	Municipio	Villa La Mata
13-08-2001	140-01	Distrito municipal	La Bija
31-12-2001	212-01	Distrito municipal	Angelina
3-10-2006	375-6	Distrito municipal	Hernando Alonzo

**Nota:** Las unidades territoriales que tienen dos asignaciones de leyes, fueron creadas mediante decreto o resolución, luego esta elevación se ratificó mediante ley constitucional.

**Simbología:** + Decreto

c Constitución de la República

### Relieve

- Sistemas montañosos: Cordillera Central y Sierra Prieta
- Elevaciones: La Trinchera con 592 m y La Naviza con 681 m.

### Recursos mineros

Yacimientos de oro, plata, sílice, caolín, feldepasto, cobre y zinc.

### Hidrografía

- Ríos: Yuna, Camú, Grande, Piedra, Cuayá, Payabo, Chacuey, Maguaca, Cevicos, Blanco y El Cercado.
- Arroyos: Pontón, Guanito, Barranca, Llagal, Ceboruco y Porquero.
- Presa: Hatillo.

### Clima

Tropical húmedo de bosque, con temperatura de 25°C y pluviometría de 1,787 mm<sup>3</sup> anual.

División territorial de la provincia Sánchez Ramírez  
República Dominicana, 2015

Región	Provincia	Municipio	Distrito municipal	Sección	Barrio/paraje	Sub-barrio	Toponimia o Nombre
<b>02</b>	<b>24</b>	<b>00</b>	<b>00</b>	<b>00</b>	<b>000</b>	<b>00</b>	<b>Sánchez Ramírez</b>
02	24	01	00	00	000	00	Cotuí
02	24	01	01	00	000	00	Cotuí
02	24	01	01	01	000	00	Cotuí (Zona urbana)
02	24	01	01	01	001	00	Rosario Dominicana (Los Mineros)
02	24	01	01	01	001	01	Rosario Dominicana (Los Mineros)
02	24	01	01	01	002	00	Los Cajules
02	24	01	01	01	002	01	Los Cajules
02	24	01	01	01	003	00	Pueblo Nuevo
02	24	01	01	01	003	01	Pueblo Nuevo
02	24	01	01	01	004	00	La Gallera
02	24	01	01	01	004	01	La Gallera
02	24	01	01	01	004	02	El Baüicho
02	24	01	01	01	005	00	Los Tocones
02	24	01	01	01	005	01	Los Tocones
02	24	01	01	01	006	00	El Tamarindo
02	24	01	01	01	006	01	El Tamarindo
02	24	01	01	01	007	00	El Centro
02	24	01	01	01	007	01	El Centro
02	24	01	01	01	008	00	El Dorado
02	24	01	01	01	008	01	El Dorado
02	24	01	01	01	009	00	Los Cocos
02	24	01	01	01	009	01	Los Cocos
02	24	01	01	01	010	00	Los Españoles
02	24	01	01	01	010	01	Los Españoles
02	24	01	01	01	011	00	La Esperanza
02	24	01	01	01	011	01	La Esperanza
02	24	01	01	01	012	00	La Yuca
02	24	01	01	01	012	01	La Yuca
02	24	01	01	01	012	02	La Luz
02	24	01	01	01	012	03	El Algodón
02	24	01	01	01	013	00	La Fortaleza
02	24	01	01	01	013	01	La Fortaleza
02	24	01	01	01	014	00	El Hato
02	24	01	01	01	014	01	El Hato
02	24	01	01	01	015	00	Libertad
02	24	01	01	01	015	01	Libertad
02	24	01	01	01	016	00	Santa Rosa
02	24	01	01	01	016	01	Santa Rosa
02	24	01	01	01	017	00	Las Yaguas
02	24	01	01	01	017	01	Las Yaguas
02	24	01	01	01	018	00	Santa Fe
02	24	01	01	01	018	01	Santa Fe
02	24	01	01	01	018	02	Santa Ana
02	24	01	01	01	019	00	Olimpico
02	24	01	01	01	019	01	Olimpico
02	24	01	01	01	020	00	La Cruz
02	24	01	01	01	020	01	La Cruz
02	24	01	01	01	021	00	Las Colinas
02	24	01	01	01	021	01	Las Colinas
02	24	01	01	01	021	02	Alto de Las Colinas
02	24	01	01	01	022	00	Urbanización Los Maestros
02	24	01	01	01	022	01	Urbanización Los Maestros
02	24	01	01	01	023	00	Sabana al Medio
02	24	01	01	01	023	01	Sabana al Medio
02	24	01	01	01	024	00	Los Multi
02	24	01	01	01	024	01	Los Multi

Región	Provincia	Municipio	Distrito municipal	Sección	Barrio/paraje	Sub-barrio	Toponimia o Nombre
02	24	01	01	01	025	00	Vista del Valle
02	24	01	01	01	025	01	Vista del Valle
02	24	01	01	01	025	02	El Bolsillo o La Sabana del Mando
02	24	01	01	01	026	00	La Estancia
02	24	01	01	01	026	01	La Estancia
02	24	01	01	01	027	00	Los Pinos
02	24	01	01	01	027	01	Los Pinos
02	24	01	01	01	028	00	Las Flores
02	24	01	01	01	028	01	Las Flores
02	24	01	01	01	029	00	Hicaco o El Alto de la Batata
02	24	01	01	01	029	01	Hicaco o El Alto de la Batata
02	24	01	01	01	030	00	La Altagracia al Norte
02	24	01	01	01	030	01	La Altagracia al Norte
02	24	01	01	01	031	00	La Altagracia II
02	24	01	01	01	031	01	La Altagracia II
02	24	01	01	01	032	00	La Policia o Urbanización Palma Real
02	24	01	01	01	032	01	La Policia o Urbanización Palma Real
02	24	01	01	01	033	00	El Paraíso
02	24	01	01	01	033	01	El Paraíso
02	24	01	01	01	034	00	El Tanque
02	24	01	01	01	034	01	El Tanque
02	24	01	01	01	035	00	Los Pomos
02	24	01	01	01	035	01	Los Pomos
02	24	01	01	01	036	00	Plan Piloto
02	24	01	01	01	036	01	Plan Piloto
02	24	01	01	01	037	00	La Colonia o Lindo
02	24	01	01	01	037	01	La Colonia o Lindo
02	24	01	01	01	037	02	Hoyo de Lola
02	24	01	01	01	038	00	Juan Pablo Duarte
02	24	01	01	01	038	01	Juan Pablo Duarte
02	24	01	01	01	039	00	El Limpio
02	24	01	01	01	039	01	El Limpio
02	24	01	01	01	040	00	San Martín
02	24	01	01	01	040	01	San Martín
02	24	01	01	01	041	00	Urbanización Elfa
02	24	01	01	01	041	01	Urbanización Elfa
02	24	01	01	01	042	00	Acapulco
02	24	01	01	01	042	01	Acapulco
02	24	01	01	03	000	00	Hatillo
02	24	01	01	03	001	00	Hatillo
02	24	01	01	03	002	00	Rancho Abajo
02	24	01	01	03	003	00	Palo de Cuaba
02	24	01	01	03	004	00	San Juan
02	24	01	01	03	005	00	Los Cacaos
02	24	01	01	03	006	00	Pueblo Viejo
02	24	01	01	03	007	00	Monte Negro
02	24	01	01	03	008	00	Colorado
02	24	01	01	03	009	00	La Trinchera
02	24	01	01	03	010	00	Los Ranchos
02	24	01	01	03	011	00	Sabana Verde
02	24	01	01	03	012	00	Zinc
02	24	01	01	03	013	00	El Plátano
02	24	01	01	03	014	00	El Coco
02	24	01	01	05	000	00	Los Cerros
02	24	01	01	05	001	00	Duey Grande
02	24	01	01	05	002	00	La Llanada
02	24	01	01	05	003	00	Duey Pequeño
02	24	01	01	05	004	00	Sabana Verde
02	24	01	01	05	005	00	Sabana de Duey
02	24	01	01	05	006	00	Jobo Claro

Región	Provincia	Municipio	Distrito municipal	Sección	Barrio/paraje	Sub-barrio	Toponimia o Nombre
02	24	01	01	05	007	00	Los Callejones
02	24	01	01	05	008	00	El Limón
02	24	01	01	05	009	00	Cruce Maguaca
02	24	01	01	05	010	00	Villa Raza
02	24	01	01	05	011	00	La Yaya
02	24	01	01	05	012	00	La Cabirma
02	24	01	01	05	013	00	Jiminillo
02	24	01	01	05	014	00	Los Capaces
02	24	01	01	05	015	00	La Sabana
02	24	01	01	05	016	00	Los Cerros de Duey
<b>02</b>	<b>24</b>	<b>01</b>	<b>01</b>	<b>06</b>	<b>000</b>	<b>00</b>	<b>Sabana Grande Abajo</b>
02	24	01	01	06	001	00	Sabana Grande de Saballo
02	24	01	01	06	002	00	La Zumbadora
02	24	01	01	06	003	00	Monte Claro
02	24	01	01	06	004	00	La Tusa
02	24	01	01	06	005	00	La Ceiba
02	24	01	01	06	006	00	El Guanábano
02	24	01	01	06	007	00	Valle Grande
02	24	01	01	06	008	00	Rincón Hato
02	24	01	01	06	009	00	La Palmita
02	24	01	01	06	010	00	Las Palmillas
02	24	01	01	06	011	00	El Hato
02	24	01	01	06	012	00	Castillo
02	24	01	01	06	013	00	La Bomba
02	24	01	01	06	014	00	La Lechosa
02	24	01	01	06	015	00	Sabana Grande Abajo
02	24	01	01	06	016	00	Benito
02	24	01	01	06	017	00	Caño Hondo
02	24	01	01	06	018	00	La Marga
02	24	01	01	06	019	00	La Rosa-La Colonia
02	24	01	01	06	020	00	Jibe
<b>02</b>	<b>24</b>	<b>01</b>	<b>02</b>	<b>00</b>	<b>000</b>	<b>00</b>	<b>Quita Sueño (DM)</b>
<b>02</b>	<b>24</b>	<b>01</b>	<b>02</b>	<b>01</b>	<b>000</b>	<b>00</b>	<b>Quita Sueño (Zona urbana)</b>
<b>02</b>	<b>24</b>	<b>01</b>	<b>02</b>	<b>01</b>	<b>001</b>	<b>00</b>	<b>Las Cruces o La Cantera</b>
02	24	01	02	01	001	01	Las Cruces o La Cantera
<b>02</b>	<b>24</b>	<b>01</b>	<b>02</b>	<b>01</b>	<b>002</b>	<b>00</b>	<b>La Isleta</b>
02	24	01	02	01	002	01	La Isleta
<b>02</b>	<b>24</b>	<b>01</b>	<b>02</b>	<b>01</b>	<b>003</b>	<b>00</b>	<b>La Escuela</b>
02	24	01	02	01	003	01	La Escuela
<b>02</b>	<b>24</b>	<b>01</b>	<b>02</b>	<b>01</b>	<b>004</b>	<b>00</b>	<b>El Tanque o Quijá Quieta</b>
02	24	01	02	01	004	01	El Tanque o Quijá Quieta
<b>02</b>	<b>24</b>	<b>01</b>	<b>02</b>	<b>01</b>	<b>005</b>	<b>00</b>	<b>El Club</b>
02	24	01	02	01	005	01	El Club
<b>02</b>	<b>24</b>	<b>01</b>	<b>02</b>	<b>02</b>	<b>000</b>	<b>00</b>	<b>Las Cruces</b>
02	24	01	02	02	001	00	Las Cruces
02	24	01	02	02	002	00	La Yabacoa
02	24	01	02	02	003	00	El Broque
<b>02</b>	<b>24</b>	<b>01</b>	<b>02</b>	<b>03</b>	<b>000</b>	<b>00</b>	<b>La Estancia</b>
02	24	01	02	03	001	00	La Estancia
02	24	01	02	03	002	00	Buenos Aires
02	24	01	02	03	003	00	Capacho
<b>02</b>	<b>24</b>	<b>01</b>	<b>02</b>	<b>04</b>	<b>000</b>	<b>00</b>	<b>Los Transformadores</b>
02	24	01	02	04	001	00	La Bomba
<b>02</b>	<b>24</b>	<b>01</b>	<b>03</b>	<b>00</b>	<b>000</b>	<b>00</b>	<b>Caballero (DM)</b>
<b>02</b>	<b>24</b>	<b>01</b>	<b>03</b>	<b>01</b>	<b>000</b>	<b>00</b>	<b>Caballero (Zona urbana)</b>
<b>02</b>	<b>24</b>	<b>01</b>	<b>03</b>	<b>01</b>	<b>001</b>	<b>00</b>	<b>La Sabana</b>
02	24	01	03	01	001	01	La Sabana
<b>02</b>	<b>24</b>	<b>01</b>	<b>03</b>	<b>02</b>	<b>000</b>	<b>00</b>	<b>Sabana de Caballero</b>
02	24	01	03	02	001	00	El Samo
02	24	01	03	02	002	00	Los Jaguales

Región	Provincia	Municipio	Distrito municipal	Sección	Barrio/paraje	Sub-barrio	Toponimia o Nombre
02	24	01	03	02	003	00	La Búcara
02	24	01	03	02	004	00	La Sabana
02	24	01	03	02	005	00	Las Tres Ceibas
02	24	01	03	02	006	00	El Yujo
02	24	01	03	02	007	00	Arroyo Laja
02	24	01	03	02	008	00	Yujo Abajo
<b>02</b>	<b>24</b>	<b>01</b>	<b>03</b>	<b>03</b>	<b>000</b>	<b>00</b>	<b>Los Palmaritos</b>
02	24	01	03	03	001	00	Pie de Loma
02	24	01	03	03	002	00	Loma Arriba
02	24	01	03	03	003	00	Los Leones
02	24	01	03	03	004	00	Los Palmaritos
02	24	01	03	03	005	00	El Rincón
<b>02</b>	<b>24</b>	<b>01</b>	<b>03</b>	<b>04</b>	<b>000</b>	<b>00</b>	<b>Atalaya</b>
02	24	01	03	04	001	00	Atalaya Abajo
02	24	01	03	04	002	00	Atalaya Arriba
02	24	01	03	04	003	00	Loma del Gallo
02	24	01	03	04	004	00	El Ocho (El 8)
02	24	01	03	04	005	00	El Llano
02	24	01	03	04	006	00	Los Guzmán
<b>02</b>	<b>24</b>	<b>01</b>	<b>04</b>	<b>00</b>	<b>000</b>	<b>00</b>	<b>Comedero Arriba (DM)</b>
<b>02</b>	<b>24</b>	<b>01</b>	<b>04</b>	<b>01</b>	<b>000</b>	<b>00</b>	<b>La Sabana de Comedero (Zona urbana)</b>
<b>02</b>	<b>24</b>	<b>01</b>	<b>04</b>	<b>01</b>	<b>001</b>	<b>00</b>	<b>Comedero</b>
02	24	01	04	01	001	01	Comedero
<b>02</b>	<b>24</b>	<b>01</b>	<b>04</b>	<b>02</b>	<b>000</b>	<b>00</b>	<b>Los Barraquitos</b>
02	24	01	04	02	001	00	Barraquito
02	24	01	04	02	002	00	Las Cidra
02	24	01	04	02	003	00	Cascajal
02	24	01	04	02	004	00	Higo Gordo
02	24	01	04	02	005	00	Rodeo
02	24	01	04	02	006	00	Reinoso
02	24	01	04	02	007	00	El Guao
<b>02</b>	<b>24</b>	<b>01</b>	<b>04</b>	<b>03</b>	<b>000</b>	<b>00</b>	<b>Los Pinos</b>
02	24	01	04	03	001	00	Los Pinos
02	24	01	04	03	002	00	Los Catuanes
02	24	01	04	03	003	00	Sabana Postrera
02	24	01	04	03	004	00	La Zarza
02	24	01	04	03	005	00	Comedero Arriba
02	24	01	04	03	006	00	Los Cafés
<b>02</b>	<b>24</b>	<b>01</b>	<b>04</b>	<b>04</b>	<b>000</b>	<b>00</b>	<b>Los Caboríes</b>
02	24	01	04	04	001	00	Los Caboríes
02	24	01	04	04	002	00	La Majagua
02	24	01	04	04	003	00	La Loma de Comedero
02	24	01	04	04	004	00	Alto del Samo
02	24	01	04	04	005	00	El Rinconazo
02	24	01	04	04	006	00	Haití La Cueva
02	24	01	04	04	007	00	El Diviso
<b>02</b>	<b>24</b>	<b>01</b>	<b>05</b>	<b>00</b>	<b>000</b>	<b>00</b>	<b>Platanal (DM)</b>
<b>02</b>	<b>24</b>	<b>01</b>	<b>05</b>	<b>01</b>	<b>000</b>	<b>00</b>	<b>Platanal (Zona urbana)</b>
<b>02</b>	<b>24</b>	<b>01</b>	<b>05</b>	<b>01</b>	<b>001</b>	<b>00</b>	<b>Platanal</b>
02	24	01	05	01	001	01	Platanal
02	24	01	05	01	002	00	Guardarraya
02	24	01	05	01	002	01	Guardarraya
02	24	01	05	01	002	02	La Gallera
<b>02</b>	<b>24</b>	<b>01</b>	<b>05</b>	<b>02</b>	<b>000</b>	<b>00</b>	<b>Platanal</b>
02	24	01	05	02	001	00	Platanal
02	24	01	05	02	002	00	Loma Colorada (El Polvaso)
02	24	01	05	02	003	00	La Culebra
02	24	01	05	02	004	00	Matías
02	24	01	05	02	005	00	Barico

Región	Provincia	Municipio	Distrito municipal	Sección	Barrio/paraje	Sub-barrio	Toponimia o Nombre
02	24	01	05	02	006	00	El Aguacatico
02	24	01	05	02	007	00	El Tope o Sabana Arriba
<b>02</b>	<b>24</b>	<b>01</b>	<b>05</b>	<b>03</b>	<b>000</b>	<b>00</b>	<b>Alto de Casiano</b>
02	24	01	05	03	001	00	Camino Real (Alto de Casiano)
02	24	01	05	03	002	00	El Rancho
02	24	01	05	03	003	00	Boca de Jibes
02	24	01	05	03	004	00	La Vuelta
<b>02</b>	<b>24</b>	<b>01</b>	<b>05</b>	<b>04</b>	<b>000</b>	<b>00</b>	<b>Chacuey</b>
02	24	01	05	04	001	00	Chacuey
02	24	01	05	04	002	00	El Puente
02	24	01	05	04	003	00	Sabana Abajo
02	24	01	05	04	004	00	Sabana Arriba
02	24	01	05	04	005	00	El Aguacate
<b>02</b>	<b>24</b>	<b>01</b>	<b>05</b>	<b>05</b>	<b>000</b>	<b>00</b>	<b>Babarí</b>
02	24	01	05	05	001	00	Babarí
02	24	01	05	05	002	00	Don Miguel
<b>02</b>	<b>24</b>	<b>01</b>	<b>06</b>	<b>00</b>	<b>000</b>	<b>00</b>	<b>Zambrana Abajo (DM)</b>
<b>02</b>	<b>24</b>	<b>01</b>	<b>06</b>	<b>01</b>	<b>000</b>	<b>00</b>	<b>Zambrana Abajo (Zona urbana)</b>
<b>02</b>	<b>24</b>	<b>01</b>	<b>06</b>	<b>01</b>	<b>001</b>	<b>00</b>	<b>Zambrana Abajo</b>
02	24	01	06	01	001	01	Zambrana Abajo
<b>02</b>	<b>24</b>	<b>01</b>	<b>06</b>	<b>02</b>	<b>000</b>	<b>00</b>	<b>El Limpio</b>
02	24	01	06	02	001	00	El Limpio
02	24	01	06	02	002	00	La Atravesada
02	24	01	06	02	003	00	Guardianón
02	24	01	06	02	004	00	Sabana Rey
02	24	01	06	02	005	00	San Isidro
02	24	01	06	02	006	00	Jobo Claro
02	24	01	06	02	007	00	Los Corocitos
02	24	01	06	02	008	00	Mariscao
<b>02</b>	<b>24</b>	<b>01</b>	<b>06</b>	<b>03</b>	<b>000</b>	<b>00</b>	<b>Zambrana Arriba</b>
02	24	01	06	03	001	00	Zambrana Arriba
02	24	01	06	03	002	00	La Placeta
02	24	01	06	03	003	00	Algarrobal
02	24	01	06	03	004	00	Las Dos Palmas
02	24	01	06	03	005	00	La Cueva
02	24	01	06	03	006	00	La Jagua Mocha
02	24	01	06	03	007	00	Las Lajas
02	24	01	06	03	008	00	Las Tres Bocas
02	24	01	06	03	009	00	Cumba
02	24	01	06	03	010	00	Gurabo
<b>02</b>	<b>24</b>	<b>01</b>	<b>06</b>	<b>04</b>	<b>000</b>	<b>00</b>	<b>Sabana Larga</b>
02	24	01	06	04	001	00	Sabana Larga Arriba
02	24	01	06	04	002	00	Sabana Larga Abajo
<b>02</b>	<b>24</b>	<b>01</b>	<b>06</b>	<b>05</b>	<b>000</b>	<b>00</b>	<b>Chacuey Maldonado Arriba</b>
02	24	01	06	05	001	00	El Limón
02	24	01	06	05	002	00	La Culata
02	24	01	06	05	003	00	Los Pomos
02	24	01	06	05	004	00	Los Tres Pasos de Chacuey
02	24	01	06	05	005	00	Naranjos
02	24	01	06	05	006	00	La Hondonada
02	24	01	06	05	007	00	La Jabilla
02	24	01	06	05	008	00	La Placeta
02	24	01	06	05	009	00	Loma de la Gallina
02	24	01	06	05	010	00	Los Yagrumos
02	24	01	06	05	011	00	El Jamito
02	24	01	06	05	012	00	La Llanada
02	24	01	06	05	013	00	Tojín
02	24	01	06	05	014	00	Los Jobos
02	24	01	06	05	015	00	La Caoba
02	24	01	06	05	016	00	Arroyo Grande



Región	Provincia	Municipio	Distrito municipal	Sección	Barrio/paraje	Sub-barrio	Toponimia o Nombre
02	24	01	06	05	017	00	La Jagua
02	24	01	06	05	018	00	La Atravesada
02	24	01	06	05	019	00	Las Lajas
02	24	01	06	05	020	00	El Corozo
<b>02</b>	<b>24</b>	<b>01</b>	<b>06</b>	<b>06</b>	<b>000</b>	<b>00</b>	<b>Las Lagunas</b>
02	24	01	06	06	001	00	Las Tres Bocas II
02	24	01	06	06	002	00	El Higo
02	24	01	06	06	003	00	El Rayo
02	24	01	06	06	004	00	El Yagal
02	24	01	06	06	005	00	Los Naranjos
02	24	01	06	06	006	00	Las Lagunas
02	24	01	06	06	007	00	Piedra Imán
02	24	01	06	06	008	00	La Piñita
02	24	01	06	06	009	00	Maguaca
02	24	01	06	06	010	00	Fátima-La Bascua
02	24	01	06	06	011	00	Arroyo Vuelta
02	24	01	06	06	012	00	La Quebradita
02	24	01	06	06	013	00	Pepe Pérez-Cuchilla
<b>02</b>	<b>24</b>	<b>01</b>	<b>06</b>	<b>07</b>	<b>000</b>	<b>00</b>	<b>Tocoa</b>
02	24	01	06	07	001	00	Tocoa
<b>02</b>	<b>24</b>	<b>02</b>	<b>00</b>	<b>00</b>	<b>000</b>	<b>00</b>	<b>Cevicos</b>
<b>02</b>	<b>24</b>	<b>02</b>	<b>01</b>	<b>00</b>	<b>000</b>	<b>00</b>	<b>Cevicos</b>
<b>02</b>	<b>24</b>	<b>02</b>	<b>01</b>	<b>01</b>	<b>000</b>	<b>00</b>	<b>Cevicos (Zona urbana)</b>
<b>02</b>	<b>24</b>	<b>02</b>	<b>01</b>	<b>01</b>	<b>001</b>	<b>00</b>	<b>Zona Céntrica Cevicos</b>
02	24	02	01	01	001	01	Zona Céntrica Cevicos
02	24	02	01	01	002	00	<b>Las Palmas</b>
02	24	02	01	01	002	01	Las Palmas
02	24	02	01	01	003	00	<b>El Rincón</b>
02	24	02	01	01	003	01	El Rincón
02	24	02	01	01	004	00	<b>24 de Abril</b>
02	24	02	01	01	004	01	24 de Abril
02	24	02	01	01	005	00	<b>El Tamarindo</b>
02	24	02	01	01	005	01	El Tamarindo
02	24	02	01	01	006	00	<b>El Progreso (Los Cajules)</b>
02	24	02	01	01	006	01	El Progreso (Los Cajules)
<b>02</b>	<b>24</b>	<b>02</b>	<b>01</b>	<b>02</b>	<b>000</b>	<b>00</b>	<b>Abadesa</b>
02	24	02	01	02	001	00	Los Manatíes
02	24	02	01	02	002	00	Batey Piedra
02	24	02	01	02	003	00	Valle Grande
02	24	02	01	02	004	00	Caño El Naranjo
02	24	02	01	02	005	00	El Cacao
02	24	02	01	02	006	00	Castellar
02	24	02	01	02	007	00	Abadesa
02	24	02	01	02	008	00	Hoya Fresca
02	24	02	01	02	009	00	Cruce de Jagua
02	24	02	01	02	010	00	Los Cercadillos
02	24	02	01	02	011	00	Cienagote
02	24	02	01	02	012	00	Los Hoyos
02	24	02	01	02	013	00	Piedra
02	24	02	01	02	014	00	Paso Hondo
02	24	02	01	02	015	00	Llanada
02	24	02	01	02	016	00	Palmar
02	24	02	01	02	017	00	Sonador
02	24	02	01	02	018	00	Doña María
02	24	02	01	02	019	00	Batey Las Arenas
02	24	02	01	02	020	00	Batey Doña María
02	24	02	01	02	021	00	Cooperativa

Región	Provincia	Municipio	Distrito municipal	Sección	Barrio/paraje	Sub-barrio	Toponimia o Nombre
02	24	02	01	02	022	00	Cevicos Arriba
02	24	02	01	02	023	00	Cuesta Blanca
02	24	02	01	02	024	00	Batey Jabonico
02	24	02	01	02	025	00	Arenoso
02	24	02	01	02	026	00	Los Mapolos
02	24	02	01	02	027	00	Los Higos
02	24	02	01	02	028	00	Sabana del Río
<b>02</b>	<b>24</b>	<b>02</b>	<b>01</b>	<b>03</b>	<b>000</b>	<b>00</b>	<b>Batero</b>
02	24	02	01	03	001	00	Las Guáyigas
02	24	02	01	03	002	00	Consumidero
02	24	02	01	03	003	00	Los Tamarindos
02	24	02	01	03	004	00	La Loma
02	24	02	01	03	005	00	Sabana del Mariscao
02	24	02	01	03	006	00	Los Peralejos
02	24	02	01	03	007	00	El Taranal-Caimito
02	24	02	01	03	008	00	Laguna Grande
02	24	02	01	03	009	00	Batero Arriba
02	24	02	01	03	010	00	Batero
02	24	02	01	03	011	00	Sabana Arriba
02	24	02	01	03	012	00	Yunita
02	24	02	01	03	013	00	El Ciguar-(Rañe)
02	24	02	01	03	014	00	La Ceibita
02	24	02	01	03	015	00	Primera Boca
02	24	02	01	03	016	00	Sabana Abajo
<b>02</b>	<b>24</b>	<b>02</b>	<b>02</b>	<b>00</b>	<b>000</b>	<b>00</b>	<b>La Cueva (DM)</b>
<b>02</b>	<b>24</b>	<b>02</b>	<b>02</b>	<b>01</b>	<b>000</b>	<b>00</b>	<b>La Cueva (Zona urbana)</b>
<b>02</b>	<b>24</b>	<b>02</b>	<b>02</b>	<b>01</b>	<b>001</b>	<b>00</b>	<b>La Fe (Antiguo La Teta)</b>
02	24	02	02	01	001	01	La Fe (Antiguo La Teta)
<b>02</b>	<b>24</b>	<b>02</b>	<b>02</b>	<b>01</b>	<b>002</b>	<b>00</b>	<b>Centro del Pueblo</b>
02	24	02	02	01	002	01	Centro del Pueblo
02	24	02	02	01	002	02	Nueva York
<b>02</b>	<b>24</b>	<b>02</b>	<b>02</b>	<b>01</b>	<b>003</b>	<b>00</b>	<b>Los Gracilianos</b>
02	24	02	02	01	003	01	Los Gracilianos
<b>02</b>	<b>24</b>	<b>02</b>	<b>02</b>	<b>01</b>	<b>004</b>	<b>00</b>	<b>San José</b>
02	24	02	02	01	004	01	San José
<b>02</b>	<b>24</b>	<b>02</b>	<b>02</b>	<b>01</b>	<b>005</b>	<b>00</b>	<b>La Mora</b>
02	24	02	02	01	005	01	La Mora
02	24	02	02	01	005	02	El Caucho
<b>02</b>	<b>24</b>	<b>02</b>	<b>02</b>	<b>01</b>	<b>006</b>	<b>00</b>	<b>El Tanque</b>
02	24	02	02	01	006	01	El Tanque
<b>02</b>	<b>24</b>	<b>02</b>	<b>02</b>	<b>02</b>	<b>000</b>	<b>00</b>	<b>La Cueva</b>
02	24	02	02	02	001	00	El Pozo de La Ceiba
02	24	02	02	02	002	00	El Pozo de Coli
02	24	02	02	02	003	00	La Ceiba Vieja
02	24	02	02	02	004	00	La Guácara
02	24	02	02	02	005	00	Los Mameyejos
02	24	02	02	02	006	00	La Mora
02	24	02	02	02	007	00	La Zumbadora (La Colecita)
02	24	02	02	02	008	00	Hoyo de Luis
<b>02</b>	<b>24</b>	<b>02</b>	<b>02</b>	<b>03</b>	<b>000</b>	<b>00</b>	<b>Sabana Grande</b>
02	24	02	02	03	001	00	El Caño
02	24	02	02	03	002	00	Sabana Grande
02	24	02	02	03	003	00	Primera Boca
02	24	02	02	03	004	00	Sabana Chiquita
02	24	02	02	03	005	00	Sabaneta
02	24	02	02	03	006	00	La Colecita Arriba
02	24	02	02	03	007	00	Los Peralejos
02	24	02	02	03	008	00	Los Haitises

Región	Provincia	Municipio	Distrito municipal	Sección	Barrio/paraje	Sub-barrio	Toponimia o Nombre
02	24	03	00	00	000	00	Fantino
02	24	03	01	00	000	00	Fantino
02	24	03	01	01	000	00	Fantino (Zona urbana)
02	24	03	01	01	001	00	Juan Pablo Duarte
02	24	03	01	01	001	01	Juan Pablo Duarte
02	24	03	01	01	002	00	El Malecón
02	24	03	01	01	002	01	El Malecón
02	24	03	01	01	003	00	Las Flores
02	24	03	01	01	003	01	Las Flores
02	24	03	01	01	004	00	Capotillo
02	24	03	01	01	004	01	Capotillo
02	24	03	01	01	005	00	Los Maestros
02	24	03	01	01	005	01	Los Maestros
02	24	03	01	01	006	00	Los Multi
02	24	03	01	01	006	01	Los Multi
02	24	03	01	01	007	00	La Esperanza
02	24	03	01	01	007	01	La Esperanza
02	24	03	01	01	008	00	La Altagracia
02	24	03	01	01	008	01	La Altagracia
02	24	03	01	01	008	02	María Trinidad Sánchez
02	24	03	01	01	009	00	Residencial Aurora
02	24	03	01	01	009	01	Residencial Aurora
02	24	03	01	01	010	00	Libertad o Juan Castaño
02	24	03	01	01	010	01	Libertad o Juan Castaño
02	24	03	01	01	011	00	El Puertecito o Cumajón
02	24	03	01	01	011	01	El Puertecito o Cumajón
02	24	03	01	01	012	00	Urbanización Los Rosarios
02	24	03	01	01	012	01	Urbanización Los Rosarios
02	24	03	01	01	013	00	Urbanización Eduvil
02	24	03	01	01	013	01	Urbanización Eduvil
02	24	03	01	01	013	02	Urbanización Villa Paz
02	24	03	01	02	000	00	San Miguel
02	24	03	01	02	001	00	San Miguel Abajo
02	24	03	01	02	002	00	Patria Nueva
02	24	03	01	02	003	00	San Miguel Arriba
02	24	03	01	02	004	00	Bacumi
02	24	03	01	02	005	00	Los Cayucos
02	24	03	01	02	006	00	Hato Mayor o La Laja
02	24	03	01	02	007	00	Alto del Pino
02	24	03	01	02	008	00	La Piedra
02	24	03	01	02	009	00	El Corozo
02	24	03	01	02	010	00	Los Puertecitos
02	24	03	01	02	011	00	Comedero Abajo
02	24	03	01	02	012	00	Cojobal
02	24	03	01	03	000	00	Sierra Prieta
02	24	03	01	03	001	00	Camú-Proyecto Canaán
02	24	03	01	03	002	00	Baton Caliente
02	24	03	01	03	003	00	Los Corozos (Cara Sucia)
02	24	03	01	03	004	00	Don Juan
02	24	03	01	03	005	00	Sierra Prieta
02	24	03	01	03	006	00	Piña Vieja
02	24	03	01	03	007	00	La Reforma
02	24	03	01	03	008	00	Piña al Medio
02	24	03	01	03	009	00	La Ceniza
02	24	03	01	03	010	00	El Can
02	24	03	01	03	011	00	El Hoyo del Can
02	24	03	01	03	012	00	La Sabana del Hato
02	24	03	01	03	013	00	Los Capaces
02	24	03	01	03	014	00	La Guácara

Región	Provincia	Municipio	Distrito municipal	Sección	Barrio/paraje	Sub-barrio	Toponimia o Nombre
02	24	03	01	03	015	00	Los Bejucos
02	24	03	01	03	016	00	La Conce
02	24	03	01	03	017	00	Blanco (El Pinito)
<b>02</b>	<b>24</b>	<b>04</b>	<b>00</b>	<b>00</b>	<b>000</b>	<b>00</b>	<b>La Mata</b>
<b>02</b>	<b>24</b>	<b>04</b>	<b>01</b>	<b>00</b>	<b>000</b>	<b>00</b>	<b>La Mata</b>
<b>02</b>	<b>24</b>	<b>04</b>	<b>01</b>	<b>01</b>	<b>000</b>	<b>00</b>	<b>La Mata (Zona urbana)</b>
<b>02</b>	<b>24</b>	<b>04</b>	<b>01</b>	<b>01</b>	<b>001</b>	<b>00</b>	<b>INDRHI</b>
02	24	04	01	01	001	01	INDRHI
<b>02</b>	<b>24</b>	<b>04</b>	<b>01</b>	<b>01</b>	<b>002</b>	<b>00</b>	<b>El Cruce</b>
02	24	04	01	01	002	01	El Cruce
02	24	04	01	01	002	02	Las Mercedes
<b>02</b>	<b>24</b>	<b>04</b>	<b>01</b>	<b>01</b>	<b>003</b>	<b>00</b>	<b>Inespre</b>
02	24	04	01	01	003	01	Inespre
<b>02</b>	<b>24</b>	<b>04</b>	<b>01</b>	<b>01</b>	<b>004</b>	<b>00</b>	<b>El Limpio o La Cigua</b>
02	24	04	01	01	004	01	El Limpio o La Cigua
<b>02</b>	<b>24</b>	<b>04</b>	<b>01</b>	<b>01</b>	<b>005</b>	<b>00</b>	<b>Paz y Amor</b>
02	24	04	01	01	005	01	Paz y Amor
<b>02</b>	<b>24</b>	<b>04</b>	<b>01</b>	<b>01</b>	<b>006</b>	<b>00</b>	<b>Los Higüeros</b>
02	24	04	01	01	006	01	Los Higüeros
<b>02</b>	<b>24</b>	<b>04</b>	<b>01</b>	<b>01</b>	<b>007</b>	<b>00</b>	<b>Monte Adentro</b>
02	24	04	01	01	007	01	Monte Adentro
<b>02</b>	<b>24</b>	<b>04</b>	<b>01</b>	<b>01</b>	<b>008</b>	<b>00</b>	<b>El Parque</b>
02	24	04	01	01	008	01	El Parque
<b>02</b>	<b>24</b>	<b>04</b>	<b>01</b>	<b>01</b>	<b>009</b>	<b>00</b>	<b>La Escuela</b>
02	24	04	01	01	009	01	La Escuela
<b>02</b>	<b>24</b>	<b>04</b>	<b>01</b>	<b>01</b>	<b>010</b>	<b>00</b>	<b>Los Goyos</b>
02	24	04	01	01	010	01	Los Goyos
<b>02</b>	<b>24</b>	<b>04</b>	<b>01</b>	<b>01</b>	<b>011</b>	<b>00</b>	<b>La Unión</b>
02	24	04	01	01	011	01	La Unión
<b>02</b>	<b>24</b>	<b>04</b>	<b>01</b>	<b>02</b>	<b>000</b>	<b>00</b>	<b>Los Corozos</b>
02	24	04	01	02	001	00	Vereda de Yuna
02	24	04	01	02	002	00	Trifurcación
02	24	04	01	02	003	00	El Pozo
02	24	04	01	02	004	00	La Piñita
02	24	04	01	02	005	00	Agua Sarca
02	24	04	01	02	006	00	Monte Abajo
02	24	04	01	02	007	00	Los Corozos
02	24	04	01	02	008	00	La Recta
02	24	04	01	02	009	00	La Laja
02	24	04	01	02	010	00	Santa Pola
<b>02</b>	<b>24</b>	<b>04</b>	<b>02</b>	<b>00</b>	<b>000</b>	<b>00</b>	<b>La Bija (D. M.)</b>
<b>02</b>	<b>24</b>	<b>04</b>	<b>02</b>	<b>01</b>	<b>000</b>	<b>00</b>	<b>La Bija (Zona urbana)</b>
<b>02</b>	<b>24</b>	<b>04</b>	<b>02</b>	<b>01</b>	<b>001</b>	<b>00</b>	<b>La Chinola</b>
02	24	04	02	01	001	01	La Chinola
<b>02</b>	<b>24</b>	<b>04</b>	<b>02</b>	<b>01</b>	<b>002</b>	<b>00</b>	<b>Mata de Conuco</b>
02	24	04	02	01	002	01	Mata de Conuco
<b>02</b>	<b>24</b>	<b>04</b>	<b>02</b>	<b>01</b>	<b>003</b>	<b>00</b>	<b>Pueblo Nuevo</b>
02	24	04	02	01	003	01	Pueblo Nuevo
02	24	04	02	01	003	02	Los Cocos
<b>02</b>	<b>24</b>	<b>04</b>	<b>02</b>	<b>01</b>	<b>004</b>	<b>00</b>	<b>La Bija</b>
02	24	04	02	01	004	01	La Bija
<b>02</b>	<b>24</b>	<b>04</b>	<b>02</b>	<b>01</b>	<b>005</b>	<b>00</b>	<b>Cabeza de Toro</b>
02	24	04	02	01	005	01	Cabeza de Toro
<b>02</b>	<b>24</b>	<b>04</b>	<b>02</b>	<b>02</b>	<b>000</b>	<b>00</b>	<b>La Soledad</b>
02	24	04	02	02	001	00	La Soledad
02	24	04	02	02	002	00	Monte Río
02	24	04	02	02	003	00	La Pangola
02	24	04	02	02	004	00	Pueblo Nuevo
02	24	04	02	02	005	00	El Charco
02	24	04	02	02	006	00	La Cuba

Región	Provincia	Municipio	Distrito municipal	Sección	Barrio/paraje	Sub-barrio	Toponimia o Nombre
<b>02</b>	<b>24</b>	<b>04</b>	<b>02</b>	<b>03</b>	<b>000</b>	<b>00</b>	<b>La Piedra</b>
02	24	04	02	03	001	00	Boca de Camú
02	24	04	02	03	002	00	La Piedra
02	24	04	02	03	003	00	Puente de Camú
02	24	04	02	03	004	00	La Bija
02	24	04	02	03	005	00	Higüerito-La Factoría
02	24	04	02	03	006	00	Guire (Aguirre)
<b>02</b>	<b>24</b>	<b>04</b>	<b>02</b>	<b>04</b>	<b>000</b>	<b>00</b>	<b>El Canal Mayor</b>
02	24	04	02	04	001	00	El Canal
02	24	04	02	04	002	00	Mata de Conuco
02	24	04	02	04	003	00	Malmelí (Maimely)
02	24	04	02	04	004	00	Cabeza de Toro
02	24	04	02	04	005	00	Hato Viejo
<b>02</b>	<b>24</b>	<b>04</b>	<b>03</b>	<b>00</b>	<b>000</b>	<b>00</b>	<b>Angelina (DM)</b>
<b>02</b>	<b>24</b>	<b>04</b>	<b>03</b>	<b>01</b>	<b>000</b>	<b>00</b>	<b>Angelina (Zona urbana)</b>
<b>02</b>	<b>24</b>	<b>04</b>	<b>03</b>	<b>01</b>	<b>001</b>	<b>00</b>	<b>La Cruz de Angelina</b>
02	24	04	03	01	001	01	La Cruz de Angelina
02	24	04	03	01	001	02	Rincón Moreno
02	24	04	03	01	001	03	Los Pérez
02	24	04	03	01	001	04	Los Cocos o La Arbolera
02	24	04	03	01	001	05	Hoyo de Oro
<b>02</b>	<b>24</b>	<b>04</b>	<b>03</b>	<b>01</b>	<b>002</b>	<b>00</b>	<b>Cruce de Angelina o Guachupita</b>
02	24	04	03	01	002	01	Cruce de Angelina o Guachupita
02	24	04	03	01	002	02	La Guarida
02	24	04	03	01	002	03	La Reforma
<b>02</b>	<b>24</b>	<b>04</b>	<b>03</b>	<b>02</b>	<b>000</b>	<b>00</b>	<b>Cruce de Angelina</b>
02	24	04	03	02	001	00	El Batey o La Paloma
02	24	04	03	02	002	00	Guachupita
02	24	04	03	02	003	00	El Cruce de Angelina
<b>02</b>	<b>24</b>	<b>04</b>	<b>03</b>	<b>03</b>	<b>000</b>	<b>00</b>	<b>Padre Fantino</b>
02	24	04	03	03	001	00	Pacho Pegao
02	24	04	03	03	002	00	Sector IAD
02	24	04	03	03	003	00	El Pescozón (Sector Padre Fantino)
02	24	04	03	03	004	00	Puncha Maquito
<b>02</b>	<b>24</b>	<b>04</b>	<b>03</b>	<b>04</b>	<b>000</b>	<b>00</b>	<b>La Cruz de Angelina</b>
02	24	04	03	04	001	00	Rincón Moreno
02	24	04	03	04	002	00	Los Castellanos
02	24	04	03	04	003	00	Los Cafecitos
02	24	04	03	04	004	00	Hoyo de Oro
02	24	04	03	04	005	00	Los Cocos
02	24	04	03	04	006	00	Río Viejo
02	24	04	03	04	007	00	Hoyo Grande
<b>02</b>	<b>24</b>	<b>04</b>	<b>03</b>	<b>05</b>	<b>000</b>	<b>00</b>	<b>El Limoncito</b>
02	24	04	03	05	001	00	La Fortuna
02	24	04	03	05	002	00	El Remolino
02	24	04	03	05	003	00	Barrio Lindo
02	24	04	03	05	004	00	El Tanque
02	24	04	03	05	005	00	El Limoncito
<b>02</b>	<b>24</b>	<b>04</b>	<b>04</b>	<b>00</b>	<b>000</b>	<b>00</b>	<b>Hernando Alonzo (DM)</b>
<b>02</b>	<b>24</b>	<b>04</b>	<b>04</b>	<b>01</b>	<b>000</b>	<b>00</b>	<b>Hernando Alonzo (Zona urbana)</b>
<b>02</b>	<b>24</b>	<b>04</b>	<b>04</b>	<b>01</b>	<b>001</b>	<b>00</b>	<b>El Caserío o Hernando Alonzo</b>
02	24	04	04	01	001	01	El Caserío o Hernando Alonzo
<b>02</b>	<b>24</b>	<b>04</b>	<b>04</b>	<b>02</b>	<b>000</b>	<b>00</b>	<b>La Guamita</b>
02	24	04	04	02	001	00	Boma
02	24	04	04	02	002	00	Rincón Grande
02	24	04	04	02	003	00	Las Auyamas
02	24	04	04	02	004	00	Loma del Burro
02	24	04	04	02	005	00	Las Guamitas

Región	Provincia	Municipio	Distrito municipal	Sección	Barrio/paraje	Sub-barrio	Toponimia o Nombre
<b>02</b>	<b>24</b>	<b>04</b>	<b>04</b>	<b>03</b>	<b>000</b>	<b>00</b>	<b>La Cana</b>
02	24	04	04	03	001	00	Canas Arriba
02	24	04	04	03	002	00	Canas al Medio
02	24	04	04	03	003	00	Canas Abajo
02	24	04	04	03	004	00	Monte Abajo
<b>02</b>	<b>24</b>	<b>04</b>	<b>04</b>	<b>04</b>	<b>000</b>	<b>00</b>	<b>Hernando Alonzo</b>
02	24	04	04	04	001	00	Los Cerros
02	24	04	04	04	002	00	El Hato
02	24	04	04	04	003	00	El Caserío
02	24	04	04	04	004	00	Rodeo o Hernando Alonzo Abajo
02	24	04	04	04	005	00	Punta Larga
02	24	04	04	04	006	00	El Aguacate
02	24	04	04	04	007	00	El Hundidero
02	24	04	04	04	008	00	Los Conucones
02	24	04	04	04	009	00	Los Botados
02	24	04	04	04	010	00	Los Brazos
02	24	04	04	04	011	00	Quebrada Honda
02	24	04	04	04	012	00	Pisaña
02	24	04	04	04	013	00	Sabana de Meladito
02	24	04	04	04	014	00	Loma El Peñón
02	24	04	04	04	015	00	El Hoyo

**Leyenda:**

Simbología	Categoría
	Provincia
	Municipio general
	Municipio
	Distrito Municipal <b>(DM)</b>
	Nombre de zona urbana
	Sección rural
<b>(S. D.)</b>	Sin delimitar el área territorial

**Nota:**

- 1: El Municipio general, comprende al área territorial del municipio con sus respectivos distritos municipales.
- 2: El Municipio, comprende al área territorial que circunscribe al municipio y se identifica en el tercer par de códigos con el 01.



---

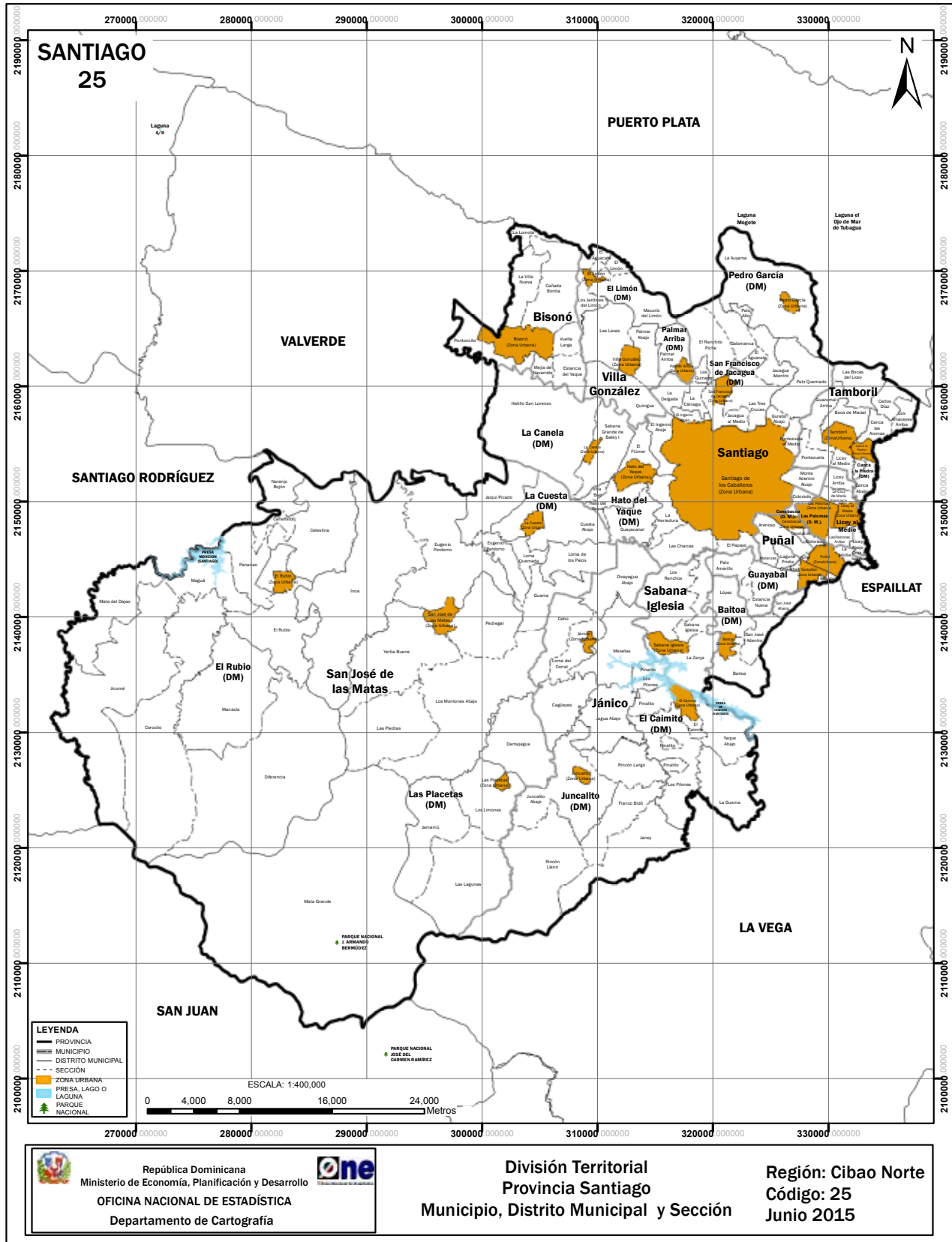
# SANTIAGO



25

---





## SANTIAGO

### Ubicación geográfica

Santiago es una provincia situada en la región Cibao Norte; su común cabecera es el municipio de Santiago. Limita al norte con la provincia Puerto Plata, al este con las provincias Espaillat y La Vega, al sur con la provincia San Juan y al oeste con las provincias Santiago Rodríguez y Valverde. Sus coordenadas son 19° 25' latitud norte y los 70° 50' longitud oeste.

### Extensión territorial

2,806.29 km<sup>2</sup>.

### Población (Censo 2010)

963,422 habitantes.

### Densidad poblacional

343 hab/km<sup>2</sup>.

### División territorial política

Es la provincia número 25. Constituida por 9 municipios, 16 distritos municipales, 115 secciones, 907 parajes, 191 barrios y 500 sub-barrios.

### Antecedentes históricos

Sus orígenes se remontan a 1495, tres años después de la llegada de los españoles a la isla, con la fundación de la fortaleza llamada Santiago a orillas del río Yaque del Norte. En 1504 por orden de Nicolás de Ovando, gobernador de la isla, fue trasladada a Jacagua, al lugar llamado hoy Santiago Viejo. Sus primeros pobladores fueron 30 caballeros de la Orden Española de Santiago El Mayor. Fue erigida en ciudad el 6 de diciembre de 1506, con el nombre Santiago de los Caballeros y con el derecho a usar escudo por orden del rey Fernando el Católico.

El 2 de diciembre de 1562 fue destruida por un terremoto. Los sobrevivientes iniciaron su reconstrucción en el terreno que actualmente ocupa y las primeras casas se construyeron en el cerro donde está ubicada actualmente la fortaleza San Luis.

Mediante Decreto N° 14 del 24 de julio de 1844, el territorio nacional quedó dividido en 5 departamentos siendo Santiago uno de ellos, con las comunes Santiago, Moca, San José de las Matas, Puerto Plata, Monte Cristi y Dajabón.

Mediante Ley Constitucional N° 21 del 6 de noviembre de 1844, el territorio fue dividido en cinco provincias: Moca, Puerto Plata, Monte Cristi, Dajabón y Santiago de los Caballeros, con la común de Santiago como cabecera de provincia.

En la tercera Ley General sobre División Territorial N.º 5220 del 21 de septiembre de 1959, se mantuvo su estatus de provincia, constituida con los territorios de los municipios Santiago, Jánico, Peña y San José de las Matas, con la ciudad de Santiago de los Caballeros como capital provincial.

La evolución territorial que han tenido la provincia y sus municipios a lo largo de su historia tiene como soporte las leyes que les dieron origen, mostradas a continuación:

FECHA CREACIÓN	N.º Ley	UNIDAD TERRITORIAL	NOMBRE
<b>6-11-1844</b>	<b>21 c</b>	<b>Provincia</b>	<b>Santiago</b>
24-07-1844	14 +	Municipio	Santiago
9-06-1845	40 c	Municipio	Santiago
18-11-1983	177	Distrito municipal	Pedro García
8-01-1993	5-93	Distrito municipal	Baitoa
27-07-1997	167-97	Distrito municipal	La Canela
31-12-2001	224-01	Distrito municipal	San Francisco de Jacagua
27-03-2003	74-03	Distrito municipal	Hato del Yaque
20-10-1961	5646	Municipio	Bisonó
29-03-1881	1927 res.	Municipio	Jánico
9-09-1907	4803C	Municipio	Jánico
18-08-1998	366-98	Distrito municipal	Juncalito
16-12-2004	311-04	Distrito municipal	El Caimito
13-07-1984	229	Municipio	Licey al Medio
10-09-2005	359-05	Distrito municipal	Las Palomas
24-07-1844	14 +	Municipio	San José de las Matas
9-06-1845	40c	Municipio	San José de las Matas
18-08-1998	360-98	Distrito municipal	El Rubio
25-08-2003	161-03	Distrito municipal	La Cuesta
3-09-2003	162-03	Distrito municipal	Las Placetas
9-09-1907	4803 c	Municipio	Tamboril
17-07-2006	322-06	Distrito municipal	Canca la Piedra
14-10-1991	22-91	Municipio	Villa González
9-08-2001	133-01	Distrito municipal	Palmar Arriba
8-05-2002	69-02	Distrito municipal	El Limón
7-04-2006	145-06	Municipio	Puñal
7-04-2006	145-06	Distrito municipal	Guayabal
7-04-2006	145-06	Distrito municipal	Canabacoa
18-05-2007	58-07	Municipio	Sabana Iglesia

**Nota:** Las unidades territoriales que tienen dos asignaciones de leyes, fueron creadas mediante decreto o resolución, luego esta elevación se ratificó mediante ley constitucional.

**Simbología:** + Decreto

c Constitución de la República Res. Resolución

## Relieve

- Sistemas montañosos: Cordillera Central y Cordillera Septentrional.
- Valles: valle del Yaque y parte del valle del Cibao.
- Elevaciones: Pico la Rucilla con 3049 m y Diego de Ocampo con 1249 m.

## Recursos mineros

Ámbar, caliza, arcilla, feldespato y cuarzo.

## Hidrografía

- Ríos: Yaque del Norte, Maguaca, Ámina, Guanajuma, Gurabo, Sui, Jagua, Dicayagua, Bao, Jacagua, Puñal y Nibaje.
- Arroyos: Hondo y Salado.
- Presas: Tavera y Bao.

## Clima

Tropical húmedo de bosque y bosque seco, monte espinoso, montano húmedo y muy húmedo de bosque. Temperatura entre los 21.1 y 26.2°C y pluviometría de 986.7 mm<sup>3</sup> de lluvia anual. En cuanto a características climáticas del país, es zona de transición entre las dos cordilleras.

## Área protegida

Parque Nacional J. Armando Bermúdez.

**División territorial de la provincia Santiago  
República Dominicana, 2015**

Región	Provincia	Municipio	Distrito municipal	Sección	Barrio/paraje	Sub-barrio	Toponimia o Nombre
<b>01</b>	<b>25</b>	<b>00</b>	<b>00</b>	<b>00</b>	<b>000</b>	<b>00</b>	<b>Santiago</b>
01	25	01	00	00	000	00	Santiago
01	25	01	01	00	000	00	Santiago
01	25	01	01	01	000	00	Santiago de los Caballeros (Zona urbana)
01	25	01	01	01	001	00	Cienfuegos
01	25	01	01	01	001	01	Cienfuegos
01	25	01	01	01	001	02	Duarte
01	25	01	01	01	001	03	Los Rieles
01	25	01	01	01	001	04	Brisas del Canal
01	25	01	01	01	001	05	Ensanche La Fe
01	25	01	01	01	001	06	Ciudad Satélite
01	25	01	01	01	001	07	El Semillero
01	25	01	01	01	001	08	Ensanche José Manuel
01	25	01	01	01	001	09	Fondo de Botella
01	25	01	01	01	001	10	Ingenio Arriba
01	25	01	01	01	001	11	La Gloria
01	25	01	01	01	001	12	La Mosca
01	25	01	01	01	001	13	La Piña
01	25	01	01	01	001	14	La Pulga
01	25	01	01	01	001	15	Llanos del Ingenio
01	25	01	01	01	001	16	Monte Bonito
01	25	01	01	01	001	17	San Antonio
01	25	01	01	01	001	18	San Lorenzo o Cerros de San Lorenzo
01	25	01	01	01	001	19	Villa Gloria
01	25	01	01	01	001	20	Villa Rosa
01	25	01	01	01	001	21	Las Colinas de Cienfuegos
01	25	01	01	01	001	22	Alto Bonito
01	25	01	01	01	001	23	San Lorenzo
<b>01</b>	<b>25</b>	<b>01</b>	<b>01</b>	<b>01</b>	<b>002</b>	<b>00</b>	<b>Monte Rico</b>
01	25	01	01	01	002	01	Monte Rico
01	25	01	01	01	002	02	Ingenio
01	25	01	01	01	002	03	La Unión
01	25	01	01	01	002	04	Mella I
01	25	01	01	01	002	05	Mella II
01	25	01	01	01	002	06	Monte Rico 1
<b>01</b>	<b>25</b>	<b>01</b>	<b>01</b>	<b>01</b>	<b>003</b>	<b>00</b>	<b>Los Salados</b>
01	25	01	01	01	003	01	Los Salados
01	25	01	01	01	003	02	Manolo Tavárez Justo
01	25	01	01	01	003	03	Los Salados Viejos
01	25	01	01	01	003	04	Ensanche La Rotonda
<b>01</b>	<b>25</b>	<b>01</b>	<b>01</b>	<b>01</b>	<b>004</b>	<b>00</b>	<b>Ensanche Libertad</b>
01	25	01	01	01	004	01	Ensanche Libertad
01	25	01	01	01	004	02	Jardines del Oeste
01	25	01	01	01	004	03	Reparto Los Robles
01	25	01	01	01	004	04	Urbanización Libertad
01	25	01	01	01	004	05	Urbanización Ejecutivo
<b>01</b>	<b>25</b>	<b>01</b>	<b>01</b>	<b>01</b>	<b>005</b>	<b>00</b>	<b>Altos de Vireya</b>
01	25	01	01	01	005	01	Altos de Vireya
01	25	01	01	01	005	02	Cuesta Colorada
01	25	01	01	01	005	03	Ensanche Ramos
01	25	01	01	01	005	04	Las Américas
01	25	01	01	01	005	05	Urbanización Las Palmas
01	25	01	01	01	005	06	INGCO
<b>01</b>	<b>25</b>	<b>01</b>	<b>01</b>	<b>01</b>	<b>006</b>	<b>00</b>	<b>Espailat</b>
01	25	01	01	01	006	01	Espailat
<b>01</b>	<b>25</b>	<b>01</b>	<b>01</b>	<b>01</b>	<b>007</b>	<b>00</b>	<b>Ensanche Bermúdez</b>
01	25	01	01	01	007	01	Ensanche Bermúdez
01	25	01	01	01	007	02	Gurabito

Región	Provincia	Municipio	Distrito municipal	Sección	Barrio/paraje	Sub-barrio	Toponimia o Nombre
<b>01</b>	<b>25</b>	<b>01</b>	<b>01</b>	<b>01</b>	<b>008</b>	<b>00</b>	<b>La Otra Banda</b>
01	25	01	01	01	008	01	La Otra Banda
01	25	01	01	01	008	02	Bella Vista
01	25	01	01	01	008	03	Las Praderas
01	25	01	01	01	008	04	Suelo Duro
01	25	01	01	01	008	05	Urbanización Mirador Sur
01	25	01	01	01	008	06	Villa Liberación
01	25	01	01	01	008	07	Hacienda Palmeral
<b>01</b>	<b>25</b>	<b>01</b>	<b>01</b>	<b>01</b>	<b>009</b>	<b>00</b>	<b>Baracoa</b>
01	25	01	01	01	009	01	Baracoa
01	25	01	01	01	009	02	Ensanche Román
01	25	01	01	01	009	03	Ensanche Dolores
<b>01</b>	<b>25</b>	<b>01</b>	<b>01</b>	<b>01</b>	<b>010</b>	<b>00</b>	<b>La Joya</b>
01	25	01	01	01	010	01	La Joya
01	25	01	01	01	010	02	Multifamiliares Tabacalera
01	25	01	01	01	010	03	Hospedaje Yaque
01	25	01	01	01	010	04	Parte Alta de La Joya
<b>01</b>	<b>25</b>	<b>01</b>	<b>01</b>	<b>01</b>	<b>011</b>	<b>00</b>	<b>Bella Vista</b>
01	25	01	01	01	011	01	Bella Vista
01	25	01	01	01	011	02	Mirador del Yaque
01	25	01	01	01	011	03	Piña de Oro
01	25	01	01	01	011	04	Reparto Primavera
01	25	01	01	01	011	05	Cerros de Bella Vista
01	25	01	01	01	011	06	Cerro Alto
01	25	01	01	01	011	07	Cerro de Papatín
01	25	01	01	01	011	08	Vista Hermosa
01	25	01	01	01	011	09	Cerro Alto II
01	25	01	01	01	011	10	El Hoyo de la Cacata
<b>01</b>	<b>25</b>	<b>01</b>	<b>01</b>	<b>01</b>	<b>012</b>	<b>00</b>	<b>Peralta</b>
01	25	01	01	01	012	01	Peralta
01	25	01	01	01	012	02	Residencial Paseo del Prado
01	25	01	01	01	012	03	Residencial Paseo Verde
01	25	01	01	01	012	04	Residencial Los Castillos
01	25	01	01	01	012	05	Residencial Paseo Yoryi Morel
<b>01</b>	<b>25</b>	<b>01</b>	<b>01</b>	<b>01</b>	<b>013</b>	<b>00</b>	<b>La Yagüita de Pastor</b>
01	25	01	01	01	013	01	Yagüita de Pastor
01	25	01	01	01	013	02	Pastor Arriba
01	25	01	01	01	013	03	Residencial Las Charcas
<b>01</b>	<b>25</b>	<b>01</b>	<b>01</b>	<b>01</b>	<b>014</b>	<b>00</b>	<b>Los Jazmines</b>
01	25	01	01	01	014	01	Los Jazmines
01	25	01	01	01	014	02	Colinas del Sur
01	25	01	01	01	014	03	Cristo Rey
01	25	01	01	01	014	04	Los Prados
01	25	01	01	01	014	05	Vietnam
<b>01</b>	<b>25</b>	<b>01</b>	<b>01</b>	<b>01</b>	<b>015</b>	<b>00</b>	<b>Nibaje</b>
01	25	01	01	01	015	01	Nibaje
<b>01</b>	<b>25</b>	<b>01</b>	<b>01</b>	<b>01</b>	<b>016</b>	<b>00</b>	<b>Centro de la Ciudad</b>
01	25	01	01	01	016	01	Centro de la Ciudad
01	25	01	01	01	016	02	Los Pepines
<b>01</b>	<b>25</b>	<b>01</b>	<b>01</b>	<b>01</b>	<b>017</b>	<b>00</b>	<b>Pueblo Nuevo</b>
01	25	01	01	01	017	01	Pueblo Nuevo
01	25	01	01	01	017	02	El Congo (Los Multi)
<b>01</b>	<b>25</b>	<b>01</b>	<b>01</b>	<b>01</b>	<b>018</b>	<b>00</b>	<b>Ensanche Bolívar</b>
01	25	01	01	01	018	01	Ensanche Bolívar
01	25	01	01	01	018	02	Ensanche Caonabo (Los Platanitos)
01	25	01	01	01	018	03	Hermanas Mirabal
01	25	01	01	01	018	04	Ciudad Deportiva
01	25	01	01	01	018	05	Urbanización Domingo Bermúdez

Región	Provincia	Municipio	Distrito municipal	Sección	Barrio/paraje	Sub-barrio	Toponimia o Nombre
<b>01</b>	<b>25</b>	<b>01</b>	<b>01</b>	<b>01</b>	<b>019</b>	<b>00</b>	<b>Los Ciruelitos</b>
01	25	01	01	01	019	01	Los Ciruelitos
01	25	01	01	01	019	02	Coronel Francisco Alberto Caamaño Deñó
<b>01</b>	<b>25</b>	<b>01</b>	<b>01</b>	<b>01</b>	<b>020</b>	<b>00</b>	<b>Las Colinas</b>
01	25	01	01	01	020	01	Las Colinas
01	25	01	01	01	020	02	Altos del INVI
01	25	01	01	01	020	03	Reparto Manhattan
01	25	01	01	01	020	04	Tierra Alta
<b>01</b>	<b>25</b>	<b>01</b>	<b>01</b>	<b>01</b>	<b>021</b>	<b>00</b>	<b>Urbanización Los Reyes</b>
01	25	01	01	01	021	01	Urbanización Los Reyes
01	25	01	01	01	021	02	Urbanización Los Reyes II
01	25	01	01	01	021	03	Urbanización Real
01	25	01	01	01	021	04	Residencial Vista del Cerro
01	25	01	01	01	021	05	Residencial Brisas del Norte
01	25	01	01	01	021	06	Urbanización Alta Vista
01	25	01	01	01	021	07	Diego de Ocampo o Los Jardines del Norte
01	25	01	01	01	021	08	Francisco del Rosario Sánchez
<b>01</b>	<b>25</b>	<b>01</b>	<b>01</b>	<b>01</b>	<b>022</b>	<b>00</b>	<b>Buenos Aires</b>
01	25	01	01	01	022	01	Buenos Aires
01	25	01	01	01	022	02	Camboya
<b>01</b>	<b>25</b>	<b>01</b>	<b>01</b>	<b>01</b>	<b>023</b>	<b>00</b>	<b>Gregorio Luperón</b>
01	25	01	01	01	023	01	Gregorio Luperón
01	25	01	01	01	023	02	Cerro Alto
01	25	01	01	01	023	03	Cerro Alto II
01	25	01	01	01	023	04	Pradera del Cerro
01	25	01	01	01	023	05	Residencial Brisol
<b>01</b>	<b>25</b>	<b>01</b>	<b>01</b>	<b>01</b>	<b>024</b>	<b>00</b>	<b>Mejoramiento Social</b>
01	25	01	01	01	024	01	Mejoramiento Social
01	25	01	01	01	024	02	El Ejido
01	25	01	01	01	024	03	Savica
01	25	01	01	01	024	04	Reparto Perelló
01	25	01	01	01	024	05	Hermanas Mirabal o Las Yagüitas del Ejido
01	25	01	01	01	024	06	Simón Díaz
<b>01</b>	<b>25</b>	<b>01</b>	<b>01</b>	<b>01</b>	<b>025</b>	<b>00</b>	<b>Los Jardines Metropolitanos</b>
01	25	01	01	01	025	01	Los Jardines Metropolitanos
01	25	01	01	01	025	02	Reparto Oquet
01	25	01	01	01	025	03	Ensanche Julia
<b>01</b>	<b>25</b>	<b>01</b>	<b>01</b>	<b>01</b>	<b>026</b>	<b>00</b>	<b>La Trinitaria</b>
01	25	01	01	01	026	01	La Trinitaria
01	25	01	01	01	026	02	Cerro del Castillo
01	25	01	01	01	026	03	Santiago Apóstol
01	25	01	01	01	026	04	Los Colegios
01	25	01	01	01	026	05	Panorama
<b>01</b>	<b>25</b>	<b>01</b>	<b>01</b>	<b>01</b>	<b>027</b>	<b>00</b>	<b>La Zurza</b>
01	25	01	01	01	027	01	Reparto Tavárez
01	25	01	01	01	027	02	La Lotería
01	25	01	01	01	027	03	La Zurza I
01	25	01	01	01	027	04	La Zurza II
01	25	01	01	01	027	05	La Zurza III
<b>01</b>	<b>25</b>	<b>01</b>	<b>01</b>	<b>01</b>	<b>028</b>	<b>00</b>	<b>El Ensueño</b>
01	25	01	01	01	028	01	El Ensueño
01	25	01	01	01	028	02	Los Guandules
01	25	01	01	01	028	03	Ensanche Ortega
01	25	01	01	01	028	04	Villa Jagua
01	25	01	01	01	028	05	El Retiro
<b>01</b>	<b>25</b>	<b>01</b>	<b>01</b>	<b>01</b>	<b>029</b>	<b>00</b>	<b>Pekín</b>
01	25	01	01	01	029	01	Pekín
01	25	01	01	01	029	02	Camboya
01	25	01	01	01	029	03	CONANI
01	25	01	01	01	029	04	Corea

Región	Provincia	Municipio	Distrito municipal	Sección	Barrio/paraje	Sub-barrio	Toponimia o Nombre
01	25	01	01	01	029	05	Urbanización Villa Elena
01	25	01	01	01	029	06	Urbanización Fernando Valerio
01	25	01	01	01	029	07	Las Praderas
01	25	01	01	01	029	08	Residencial Los Cerros de Doña Julia
01	25	01	01	01	029	09	Villa Ángel
01	25	01	01	01	029	10	Los Quemados
<b>01</b>	<b>25</b>	<b>01</b>	<b>01</b>	<b>01</b>	<b>030</b>	<b>00</b>	<b>Reparto Universitario</b>
01	25	01	01	01	030	01	Reparto Universitario
01	25	01	01	01	030	02	Reparto Imperial
01	25	01	01	01	030	03	Quintas de Rincón Largo
01	25	01	01	01	030	04	Residencial El Embrujó II
01	25	01	01	01	030	05	Residencial El Embrujó III
01	25	01	01	01	030	06	Residencial El Portal
<b>01</b>	<b>25</b>	<b>01</b>	<b>01</b>	<b>01</b>	<b>031</b>	<b>00</b>	<b>Villa Olga</b>
01	25	01	01	01	031	01	Villa Olga
01	25	01	01	01	031	02	La Esmeralda
01	25	01	01	01	031	03	La Moraleja
01	25	01	01	01	031	04	La Rinconada
01	25	01	01	01	031	05	La Rosaleda
01	25	01	01	01	031	06	Pinos de Villa Olga
01	25	01	01	01	031	07	Rincón Largo
01	25	01	01	01	031	08	Residencial Amapola
01	25	01	01	01	031	09	Reparto Framboyán
01	25	01	01	01	031	10	Reparto Ilusión
01	25	01	01	01	031	11	Residencial Nicole
01	25	01	01	01	031	12	Urbanización Monumental
01	25	01	01	01	031	13	El Despertar
01	25	01	01	01	031	14	Urbanización Sara
01	25	01	01	01	031	15	Urbanización La Española
<b>01</b>	<b>25</b>	<b>01</b>	<b>01</b>	<b>01</b>	<b>032</b>	<b>00</b>	<b>Reparto del Este</b>
01	25	01	01	01	032	01	Reparto del Este
01	25	01	01	01	032	02	Reparto Kokette
01	25	01	01	01	032	03	Los Cajuales
01	25	01	01	01	032	04	Reparto Haché
01	25	01	01	01	032	05	La Junta
01	25	01	01	01	032	06	Villa Progreso
01	25	01	01	01	032	07	Reparto Los Robles
<b>01</b>	<b>25</b>	<b>01</b>	<b>01</b>	<b>01</b>	<b>033</b>	<b>00</b>	<b>Los Cerros de Gurabo</b>
01	25	01	01	01	033	01	Los Cerros de Gurabo
01	25	01	01	01	033	02	Casilda
01	25	01	01	01	033	03	Cerro Hermoso
01	25	01	01	01	033	04	Cerros de Gurabo I
01	25	01	01	01	033	05	Cerros de Gurabo II
01	25	01	01	01	033	06	Cerros de Gurabo III
01	25	01	01	01	033	07	Hoya del Caimito
01	25	01	01	01	033	08	Villa Progreso
01	25	01	01	01	033	09	Los Cerritos
01	25	01	01	01	033	10	Villa Progreso II
01	25	01	01	01	033	11	Residencial Mainardi Reina
<b>01</b>	<b>25</b>	<b>01</b>	<b>01</b>	<b>01</b>	<b>034</b>	<b>00</b>	<b>Reparto Consuelo</b>
01	25	01	01	01	034	01	Reparto Consuelo
01	25	01	01	01	034	02	Urbanización Paraíso
01	25	01	01	01	034	03	Urbanización El Edén
01	25	01	01	01	034	04	La Gallera
<b>01</b>	<b>25</b>	<b>01</b>	<b>01</b>	<b>01</b>	<b>035</b>	<b>00</b>	<b>Gurabo</b>
01	25	01	01	01	035	01	Gurabo Abajo
01	25	01	01	01	035	02	Gurabo Arriba
01	25	01	01	01	035	03	Gurabo al Medio
01	25	01	01	01	035	04	Villa Verde



Región	Provincia	Municipio	Distrito municipal	Sección	Barrio/paraje	Sub-barrio	Toponimia o Nombre
01	25	01	01	01	035	05	Residencial Margarita
01	25	01	01	01	035	06	Urbanización Alejo
<b>01</b>	<b>25</b>	<b>01</b>	<b>01</b>	<b>01</b>	<b>036</b>	<b>00</b>	<b>Hoya del Caimito</b>
01	25	01	01	01	036	01	Hoya del Caimito
<b>01</b>	<b>25</b>	<b>01</b>	<b>01</b>	<b>01</b>	<b>037</b>	<b>00</b>	<b>Arroyo Hondo Abajo</b>
01	25	01	01	01	037	01	Arroyo Hondo Abajo
01	25	01	01	01	037	02	Valle Verde I
01	25	01	01	01	037	03	Valle Verde II
<b>01</b>	<b>25</b>	<b>01</b>	<b>01</b>	<b>01</b>	<b>038</b>	<b>00</b>	<b>Los Álamos</b>
01	25	01	01	01	038	01	Los Álamos
01	25	01	01	01	038	02	El Embrujo III Primera Etapa
01	25	01	01	01	038	03	Residencial Iris
01	25	01	01	01	038	04	Urbanización Monte Verde
<b>01</b>	<b>25</b>	<b>01</b>	<b>01</b>	<b>01</b>	<b>039</b>	<b>00</b>	<b>Arroyo Hondo Arriba</b>
01	25	01	01	01	039	01	Arroyo Hondo Arriba
01	25	01	01	01	039	02	Los Girasoles
01	25	01	01	01	039	03	Villa Magisterial
01	25	01	01	01	039	04	Vista Linda
01	25	01	01	01	039	05	Residencial Villa de los Imperios
01	25	01	01	01	039	06	Residencial Los Rosales
01	25	01	01	01	039	07	La Flor
<b>01</b>	<b>25</b>	<b>01</b>	<b>01</b>	<b>01</b>	<b>040</b>	<b>00</b>	<b>Hato Mayor</b>
01	25	01	01	01	040	01	Hato Mayor
01	25	01	01	01	040	02	Los Ángeles
<b>01</b>	<b>25</b>	<b>01</b>	<b>01</b>	<b>01</b>	<b>041</b>	<b>00</b>	<b>Jardines del Este</b>
01	25	01	01	01	041	01	Jardines del Este
01	25	01	01	01	041	02	Las Hortensias
01	25	01	01	01	041	03	Urbanización El Embrujo I
01	25	01	01	01	041	04	Villa Los Hidalgos
01	25	01	01	01	041	05	Quintas de Pontezuela
<b>01</b>	<b>25</b>	<b>01</b>	<b>01</b>	<b>01</b>	<b>042</b>	<b>00</b>	<b>Arboleda</b>
01	25	01	01	01	042	01	Arboleda
<b>01</b>	<b>25</b>	<b>01</b>	<b>01</b>	<b>01</b>	<b>043</b>	<b>00</b>	<b>El Dorado</b>
01	25	01	01	01	043	01	El Dorado I
01	25	01	01	01	043	02	El Dorado II
01	25	01	01	01	043	03	Las Damas
01	25	01	01	01	043	04	Los Hidalgos
01	25	01	01	01	043	05	Las Dianas
01	25	01	01	01	043	06	Residencial Vargas
<b>01</b>	<b>25</b>	<b>01</b>	<b>01</b>	<b>01</b>	<b>044</b>	<b>00</b>	<b>Los Rieles</b>
01	25	01	01	01	044	01	Los Rieles
01	25	01	01	01	044	02	Gurabo o Flor de Gurabo
01	25	01	01	01	044	03	Los Llanos de Gurabo
01	25	01	01	01	044	04	Quinto Centenario
01	25	01	01	01	044	05	Mi Sueño
<b>01</b>	<b>25</b>	<b>01</b>	<b>01</b>	<b>01</b>	<b>045</b>	<b>00</b>	<b>La Herradura</b>
01	25	01	01	01	045	01	La Herradura
01	25	01	01	01	045	02	Nuevo
01	25	01	01	01	045	03	Residencial Corona
01	25	01	01	01	045	04	Residencial Corona Plaza
01	25	01	01	01	045	05	Residencial Mainardi
01	25	01	01	01	045	06	Residencial Los Maestros o Brisas de La Herradura
01	25	01	01	01	045	07	Residencial El Doral
01	25	01	01	01	045	08	Los Mera
<b>01</b>	<b>25</b>	<b>01</b>	<b>01</b>	<b>01</b>	<b>046</b>	<b>00</b>	<b>La Barranquita</b>
01	25	01	01	01	046	01	La Barranquita
01	25	01	01	01	046	02	El INVI o Ciudad Universitaria
<b>01</b>	<b>25</b>	<b>01</b>	<b>01</b>	<b>01</b>	<b>047</b>	<b>00</b>	<b>La Fardiguera</b>
01	25	01	01	01	047	01	La Fardiguera
01	25	01	01	01	047	02	Residencial Villa del Norte



Región	Provincia	Municipio	Distrito municipal	Sección	Barrio/paraje	Sub-barrio	Toponimia o Nombre
01	25	01	01	01	047	03	Residencial Villa María
01	25	01	01	01	047	04	Limonal Abajo
01	25	01	01	01	047	05	Los Laureles
01	25	01	01	01	047	06	Los Samanes
01	25	01	01	01	047	07	Los Militares
01	25	01	01	01	047	08	La Rosa
<b>01</b>	<b>25</b>	<b>01</b>	<b>01</b>	<b>01</b>	<b>048</b>	<b>00</b>	<b>Buena Vista</b>
01	25	01	01	01	048	01	Buena Vista
01	25	01	01	01	048	02	Villa Buena Vista
01	25	01	01	01	048	03	Prolongación Padre Las Casas
01	25	01	01	01	048	04	Miraflores
01	25	01	01	01	048	05	Urbanización Padre Las Casas
<b>01</b>	<b>25</b>	<b>01</b>	<b>01</b>	<b>01</b>	<b>049</b>	<b>00</b>	<b>Las Antillas</b>
01	25	01	01	01	049	01	Las Antillas
01	25	01	01	01	049	02	Cerros Don Antonio
<b>01</b>	<b>25</b>	<b>01</b>	<b>01</b>	<b>01</b>	<b>050</b>	<b>00</b>	<b>Los Morán</b>
01	25	01	01	01	050	01	Los Morán
<b>01</b>	<b>25</b>	<b>01</b>	<b>01</b>	<b>01</b>	<b>051</b>	<b>00</b>	<b>Altos de Rafey</b>
01	25	01	01	01	051	01	Altos de Rafey
01	25	01	01	01	051	02	Rafey
<b>01</b>	<b>25</b>	<b>01</b>	<b>01</b>	<b>01</b>	<b>052</b>	<b>00</b>	<b>Zona Industrial</b>
01	25	01	01	01	052	01	Zona Industrial
01	25	01	01	01	052	02	Multifamiliares Zona Franca
01	25	01	01	01	052	03	Urbanización Don Jaime
<b>01</b>	<b>25</b>	<b>01</b>	<b>01</b>	<b>01</b>	<b>053</b>	<b>00</b>	<b>La Terraza</b>
01	25	01	01	01	053	01	La Terraza
01	25	01	01	01	053	02	La Rosa
01	25	01	01	01	053	03	Villa Esperanza
<b>01</b>	<b>25</b>	<b>01</b>	<b>01</b>	<b>01</b>	<b>054</b>	<b>00</b>	<b>Urbanización Henríquez</b>
01	25	01	01	01	054	01	Urbanización Henríquez
01	25	01	01	01	054	02	Urbanización Las Cayenas
01	25	01	01	01	054	03	Cecara
01	25	01	01	01	054	04	Urbanización Coronel Fernández Domínguez
01	25	01	01	01	054	05	Pedro Francisco Bonó
01	25	01	01	01	054	06	Reparto Montero
<b>01</b>	<b>25</b>	<b>01</b>	<b>01</b>	<b>01</b>	<b>055</b>	<b>00</b>	<b>Los Santos</b>
01	25	01	01	01	055	01	Los Santos
01	25	01	01	01	055	02	Hoyo de Bartola
<b>01</b>	<b>25</b>	<b>01</b>	<b>01</b>	<b>01</b>	<b>056</b>	<b>00</b>	<b>Rincón Largo</b>
01	25	01	01	01	056	01	Rincón Largo
<b>01</b>	<b>25</b>	<b>01</b>	<b>01</b>	<b>01</b>	<b>057</b>	<b>00</b>	<b>Villa Olímpica</b>
01	25	01	01	01	057	01	Villa Olímpica
01	25	01	01	01	057	02	Lindo
01	25	01	01	01	057	03	Los Mina
01	25	01	01	01	057	04	Obrero
01	25	01	01	01	057	05	San José
01	25	01	01	01	057	06	Marilópez
01	25	01	01	01	057	07	Residencial Pradera del Norte
01	25	01	01	01	057	08	Urbanización Fernández
01	25	01	01	01	057	09	Villa Noa
01	25	01	01	01	057	10	Zamarrilla
01	25	01	01	01	057	11	La Islita
01	25	01	01	01	057	12	Primavera
<b>01</b>	<b>25</b>	<b>01</b>	<b>01</b>	<b>01</b>	<b>058</b>	<b>00</b>	<b>Área Monumental</b>
01	25	01	01	01	058	01	Área Monumental
<b>01</b>	<b>25</b>	<b>01</b>	<b>01</b>	<b>01</b>	<b>059</b>	<b>00</b>	<b>Pontezuela al Medio</b>
01	25	01	01	01	059	01	Pontezuela al Medio
01	25	01	01	01	059	02	Brisas del Este
01	25	01	01	01	059	03	Urbanización Amanecer

Región	Provincia	Municipio	Distrito municipal	Sección	Barrio/paraje	Sub-barrio	Toponimia o Nombre
01	25	01	01	01	059	04	Residencial Pontezuela
01	25	01	01	01	059	05	Urbanización Jardines Dorado
01	25	01	01	01	059	06	Llanos de Gurabo II
<b>01</b>	<b>25</b>	<b>01</b>	<b>01</b>	<b>01</b>	<b>060</b>	<b>00</b>	<b>Parque Metropolitano de Santiago</b>
01	25	01	01	01	060	01	Parque Metropolitano de Santiago
<b>01</b>	<b>25</b>	<b>01</b>	<b>01</b>	<b>02</b>	<b>000</b>	<b>00</b>	<b>El Ingenio Abajo</b>
01	25	01	01	02	001	00	El Ingenio Abajo
01	25	01	01	02	002	00	El Ingenio Arriba
01	25	01	01	02	003	00	La Cacata
01	25	01	01	02	004	00	Mejía
01	25	01	01	02	005	00	Los Campeches
01	25	01	01	02	006	00	Callejón de los Sánchez
01	25	01	01	02	007	00	La Emboscada
<b>01</b>	<b>25</b>	<b>01</b>	<b>01</b>	<b>03</b>	<b>000</b>	<b>00</b>	<b>El Papayo</b>
01	25	01	01	03	001	00	Quebrada Honda
01	25	01	01	03	002	00	La Noriega
01	25	01	01	03	003	00	El Papayo
<b>01</b>	<b>25</b>	<b>01</b>	<b>01</b>	<b>04</b>	<b>000</b>	<b>00</b>	<b>Gurabo Abajo</b>
01	25	01	01	04	001	00	La Chichigua
<b>01</b>	<b>25</b>	<b>01</b>	<b>01</b>	<b>05</b>	<b>000</b>	<b>00</b>	<b>La Herradura</b>
01	25	01	01	05	001	00	La Herradura Abajo
01	25	01	01	05	002	00	La Herradura Arriba
01	25	01	01	05	003	00	Los Naranjos
<b>01</b>	<b>25</b>	<b>01</b>	<b>01</b>	<b>06</b>	<b>000</b>	<b>00</b>	<b>Las Charcas</b>
01	25	01	01	06	001	00	La Cruz
01	25	01	01	06	002	00	Las Charcas
01	25	01	01	06	003	00	Las Charcas Abajo
<b>01</b>	<b>25</b>	<b>01</b>	<b>01</b>	<b>07</b>	<b>000</b>	<b>00</b>	<b>Monte Adentro Abajo</b>
01	25	01	01	07	001	00	Pontezuela Abajo
01	25	01	01	07	002	00	Monte Adentro Abajo o Las Aromas
01	25	01	01	07	003	00	Don Pedro Abajo
01	25	01	01	07	004	00	Kilómetro 4½(Antiguo Kilómetro 6)
01	25	01	01	07	005	00	Kilómetro 5½ (Antiguo Kilómetro 6½)
01	25	01	01	07	006	00	Kilómetro 6½ (Antiguo Kilómetro 7)
01	25	01	01	07	007	00	Los Cirises
01	25	01	01	07	008	00	Don Pedro Arriba (Monte Peña)
<b>01</b>	<b>25</b>	<b>01</b>	<b>01</b>	<b>08</b>	<b>000</b>	<b>00</b>	<b>Palo Quemado</b>
01	25	01	01	08	001	00	La Guama
01	25	01	01	08	002	00	La Cumbre
01	25	01	01	08	003	00	Pulido
01	25	01	01	08	004	00	Palma Limpia
01	25	01	01	08	005	00	La Jabilla
01	25	01	01	08	006	00	Río Arriba
01	25	01	01	08	007	00	Puerto Rico
01	25	01	01	08	008	00	Los Higos
01	25	01	01	08	009	00	El Arroyo Arriba
01	25	01	01	08	010	00	Kilómetro 11
01	25	01	01	08	011	00	El Meso
01	25	01	01	08	012	00	Bellaco
<b>01</b>	<b>25</b>	<b>01</b>	<b>01</b>	<b>08</b>	<b>013</b>	<b>00</b>	<b>Palo Quemado</b>
01	25	01	01	08	014	00	Cuesta de Piedra
01	25	01	01	08	015	00	Rancho Viejo
01	25	01	01	08	016	00	El Arroyo
01	25	01	01	08	017	00	El Caimito
01	25	01	01	09	000	00	<b>Pontezuela al Medio</b>
01	25	01	01	09	001	00	Pontezuela Arriba
<b>01</b>	<b>25</b>	<b>01</b>	<b>02</b>	<b>00</b>	<b>000</b>	<b>00</b>	<b>Pedro García (DM)</b>
<b>01</b>	<b>25</b>	<b>01</b>	<b>02</b>	<b>01</b>	<b>000</b>	<b>00</b>	<b>Pedro García (Zona urbana)</b>
<b>01</b>	<b>25</b>	<b>01</b>	<b>02</b>	<b>01</b>	<b>001</b>	<b>00</b>	<b>El Play</b>
01	25	01	02	01	001	01	El Play

Región	Provincia	Municipio	Distrito municipal	Sección	Barrio/paraje	Sub-barrio	Toponimia o Nombre
<b>01</b>	<b>25</b>	<b>01</b>	<b>02</b>	<b>01</b>	<b>002</b>	<b>00</b>	<b>Centro del Pueblo</b>
01	25	01	02	01	002	01	Centro del Pueblo
<b>01</b>	<b>25</b>	<b>01</b>	<b>02</b>	<b>01</b>	<b>003</b>	<b>00</b>	<b>Las Mercedes</b>
01	25	01	02	01	003	01	Las Mercedes
<b>01</b>	<b>25</b>	<b>01</b>	<b>02</b>	<b>01</b>	<b>004</b>	<b>00</b>	<b>La Altagracia</b>
01	25	01	02	01	004	01	La Altagracia
<b>01</b>	<b>25</b>	<b>01</b>	<b>02</b>	<b>02</b>	<b>000</b>	<b>00</b>	<b>La Auyama</b>
01	25	01	02	02	001	00	El Hoyazo
01	25	01	02	02	002	00	Los Bueyes
01	25	01	02	02	003	00	Piedras Azules Abajo
01	25	01	02	02	004	00	El Puerto
01	25	01	02	02	005	00	Los Lirios
01	25	01	02	02	006	00	El Coral
01	25	01	02	02	007	00	Cayas Quemadas
01	25	01	02	02	008	00	La Canasta
01	25	01	02	02	009	00	Los Naranjos
01	25	01	02	02	010	00	Piedras Azules Arriba
01	25	01	02	02	011	00	Arroyo Prieto
01	25	01	02	02	012	00	Las Caobas
01	25	01	02	02	013	00	El Piñón
01	25	01	02	02	014	00	Lomas Frías
01	25	01	02	02	015	00	El Congo
01	25	01	02	02	016	00	La Catalina
01	25	01	02	02	017	00	Arroyo Ancho
01	25	01	02	02	018	00	La Guama
01	25	01	02	02	019	00	La Yallita
01	25	01	02	02	020	00	Los Mates
01	25	01	02	02	021	00	Las Auyamas
01	25	01	02	02	022	00	Los Ramones
01	25	01	02	02	023	00	El Ribón
01	25	01	02	02	024	00	Alto Gordo
01	25	01	02	02	025	00	La Finca
01	25	01	02	02	026	00	La Guamita
01	25	01	02	02	027	00	Las Cayas
01	25	01	02	02	028	00	El Maizal
01	25	01	02	02	029	00	La Guázara
01	25	01	02	02	030	00	Los Rincones
01	25	01	02	02	031	00	Alto de Cedro
<b>01</b>	<b>25</b>	<b>01</b>	<b>04</b>	<b>00</b>	<b>000</b>	<b>00</b>	<b>Baitoa (DM)</b>
<b>01</b>	<b>25</b>	<b>01</b>	<b>04</b>	<b>01</b>	<b>000</b>	<b>00</b>	<b>Baitoa (Zona urbana)</b>
<b>01</b>	<b>25</b>	<b>01</b>	<b>04</b>	<b>01</b>	<b>001</b>	<b>00</b>	<b>Baitoa</b>
01	25	01	04	01	001	01	Baitoa
<b>01</b>	<b>25</b>	<b>01</b>	<b>04</b>	<b>02</b>	<b>000</b>	<b>00</b>	<b>Baitoa</b>
01	25	01	04	02	001	00	Guardarraya de Baitoa
01	25	01	04	02	002	00	La Lima
01	25	01	04	02	003	00	Loma Quemada
01	25	01	04	02	004	00	<b>Arroyo Arriba</b>
01	25	01	04	02	005	00	La Capilla
01	25	01	04	02	006	00	Loma del Coco
<b>01</b>	<b>25</b>	<b>01</b>	<b>04</b>	<b>03</b>	<b>000</b>	<b>00</b>	<b>López</b>
01	25	01	04	03	001	00	Boca de López
01	25	01	04	03	002	00	Los Campeches
01	25	01	04	03	003	00	López
01	25	01	04	03	004	00	La Angostura
01	25	01	04	03	005	00	Los Melaos (Los Melados)
01	25	01	04	03	006	00	Los Limones
01	25	01	04	03	007	00	Boca de los Ríos
01	25	01	04	03	008	00	Los Cedros
01	25	01	04	03	009	00	Los Picos
01	25	01	04	03	010	00	Loma de Cana

Región	Provincia	Municipio	Distrito municipal	Sección	Barrio/paraje	Sub-barrio	Toponimia o Nombre
<b>01</b>	<b>25</b>	<b>01</b>	<b>04</b>	<b>04</b>	<b>000</b>	<b>00</b>	<b>San José Adentro</b>
01	25	01	04	04	001	00	San José Adentro
01	25	01	04	04	002	00	Cruce de Gaspar
01	25	01	04	04	003	00	Kilómetro 5
01	25	01	04	04	004	00	La Lomita
01	25	01	04	04	005	00	Kilómetro 6
01	25	01	04	04	006	00	Mocán de San José
<b>01</b>	<b>25</b>	<b>01</b>	<b>04</b>	<b>05</b>	<b>000</b>	<b>00</b>	<b>San José Afuera</b>
01	25	01	04	05	001	00	San José Afuera
01	25	01	04	05	002	00	La Sabana
01	25	01	04	05	003	00	Cruce de Doña María
01	25	01	04	05	004	00	Los Indios
<b>01</b>	<b>25</b>	<b>01</b>	<b>05</b>	<b>00</b>	<b>000</b>	<b>00</b>	<b>La Canela (DM)</b>
<b>01</b>	<b>25</b>	<b>01</b>	<b>05</b>	<b>01</b>	<b>000</b>	<b>00</b>	<b>La Canela (Zona urbana)</b>
<b>01</b>	<b>25</b>	<b>01</b>	<b>05</b>	<b>01</b>	<b>001</b>	<b>00</b>	<b>Canela Abajo</b>
01	25	01	05	01	001	01	Canela Abajo
<b>01</b>	<b>25</b>	<b>01</b>	<b>05</b>	<b>01</b>	<b>002</b>	<b>00</b>	<b>Nuevo</b>
01	25	01	05	01	002	01	Nuevo
<b>01</b>	<b>25</b>	<b>01</b>	<b>05</b>	<b>01</b>	<b>003</b>	<b>00</b>	<b>Canela Arriba o Centro del Pueblo</b>
01	25	01	05	01	003	01	Canela Arriba o Centro del Pueblo
<b>01</b>	<b>25</b>	<b>01</b>	<b>05</b>	<b>02</b>	<b>000</b>	<b>00</b>	<b>Hatillo San Lorenzo</b>
01	25	01	05	02	001	00	Hatillo San Lorenzo
01	25	01	05	02	002	00	Baitoa Clara
01	25	01	05	02	003	00	Los Cerritos
01	25	01	05	02	004	00	Platanal Adentro
01	25	01	05	02	005	00	Platanal Afuera o Arriba
01	25	01	05	02	006	00	Platanal Abajo
01	25	01	05	02	007	00	Platanal La Joya
01	25	01	05	02	008	00	Capilla
01	25	01	05	02	009	00	Piedra Grande o Gorda
01	25	01	05	02	010	00	El Túnel
<b>01</b>	<b>25</b>	<b>01</b>	<b>05</b>	<b>03</b>	<b>000</b>	<b>00</b>	<b>Sabana Grande de Batey I</b>
01	25	01	05	03	001	00	Sabana Grande de Batey I
01	25	01	05	03	002	00	Cuesta Arena
01	25	01	05	03	003	00	Los Almácigos
<b>01</b>	<b>25</b>	<b>01</b>	<b>06</b>	<b>00</b>	<b>000</b>	<b>00</b>	<b>San Francisco de Jacagua (DM)</b>
<b>01</b>	<b>25</b>	<b>01</b>	<b>06</b>	<b>01</b>	<b>000</b>	<b>00</b>	<b>San Francisco de Jacagua (Zona urbana)</b>
<b>01</b>	<b>25</b>	<b>01</b>	<b>06</b>	<b>01</b>	<b>001</b>	<b>00</b>	<b>San Francisco Arriba</b>
01	25	01	06	01	001	01	San Francisco Arriba
<b>01</b>	<b>25</b>	<b>01</b>	<b>06</b>	<b>01</b>	<b>002</b>	<b>00</b>	<b>Los Cocos o San Francisco Abajo</b>
01	25	01	06	01	002	01	Los Cocos o San Francisco Abajo
<b>01</b>	<b>25</b>	<b>01</b>	<b>06</b>	<b>01</b>	<b>003</b>	<b>00</b>	<b>Palmarito</b>
01	25	01	06	01	003	01	Palmarito
<b>01</b>	<b>25</b>	<b>01</b>	<b>06</b>	<b>01</b>	<b>004</b>	<b>00</b>	<b>Quinigua</b>
01	25	01	06	01	004	01	Quinigua
<b>01</b>	<b>25</b>	<b>01</b>	<b>06</b>	<b>02</b>	<b>000</b>	<b>00</b>	<b>Jacagua Adentro</b>
01	25	01	06	02	001	00	La Búcara
01	25	01	06	02	002	00	Auqueyes
01	25	01	06	02	003	00	Loma de Agua Honda
01	25	01	06	02	004	00	El Buzo
01	25	01	06	02	005	00	Jacagua Adentro
01	25	01	06	02	006	00	El Play
01	25	01	06	02	007	00	El Nispero
01	25	01	06	02	008	00	La Tinaja
<b>01</b>	<b>25</b>	<b>01</b>	<b>06</b>	<b>03</b>	<b>000</b>	<b>00</b>	<b>Jacagua al Medio</b>
01	25	01	06	03	001	00	Jacagua Abajo
01	25	01	06	03	002	00	Jacagua al Medio
01	25	01	06	03	003	00	La Playa

Región	Provincia	Municipio	Distrito municipal	Sección	Barrio/paraje	Sub-barrio	Toponimia o Nombre
<b>01</b>	<b>25</b>	<b>01</b>	<b>06</b>	<b>04</b>	<b>000</b>	<b>00</b>	<b>La Ciénaga</b>
01	25	01	06	04	001	00	La Ciénaga
01	25	01	06	04	002	00	Los Tocones
<b>01</b>	<b>25</b>	<b>01</b>	<b>06</b>	<b>05</b>	<b>000</b>	<b>00</b>	<b>El Ranchito Piche</b>
01	25	01	06	05	001	00	Piche
01	25	01	06	05	002	00	La Guazumita
01	25	01	06	05	003	00	Los Manantiales
01	25	01	06	05	004	00	El Ranchito
01	25	01	06	05	005	00	Loma de Sabana
01	25	01	06	05	006	00	Cuesta de Quinigua
01	25	01	06	05	007	00	La Hondura
<b>01</b>	<b>25</b>	<b>01</b>	<b>06</b>	<b>06</b>	<b>000</b>	<b>00</b>	<b>Las Tres Cruces</b>
01	25	01	06	06	001	00	Las Tres Cruces
01	25	01	06	06	002	00	Jacagua
01	25	01	06	06	003	00	Monte Adentro
01	25	01	06	06	004	00	Jacagua Arriba
01	25	01	06	06	005	00	La Furnia
01	25	01	06	06	006	00	El Buzo
01	25	01	06	06	007	00	Palmarito
01	25	01	06	06	008	00	Quinigua
<b>01</b>	<b>25</b>	<b>01</b>	<b>06</b>	<b>07</b>	<b>000</b>	<b>00</b>	<b>El Aguacate</b>
01	25	01	06	07	001	00	El Aguacate de Jacagua
01	25	01	06	07	002	00	La Calabacita
<b>01</b>	<b>25</b>	<b>01</b>	<b>06</b>	<b>08</b>	<b>000</b>	<b>00</b>	<b>Palo Alto</b>
01	25	01	06	08	001	00	Palo Alto
<b>01</b>	<b>25</b>	<b>01</b>	<b>06</b>	<b>09</b>	<b>000</b>	<b>00</b>	<b>Los Guineos</b>
01	25	01	06	09	001	00	Los Guineos
01	25	01	06	09	002	00	Palmar Arriba
<b>01</b>	<b>25</b>	<b>01</b>	<b>06</b>	<b>10</b>	<b>000</b>	<b>00</b>	<b>La Delgada</b>
01	25	01	06	10	001	00	La Delgada
01	25	01	06	10	002	00	La Delgada Arriba
<b>01</b>	<b>25</b>	<b>01</b>	<b>06</b>	<b>11</b>	<b>000</b>	<b>00</b>	<b>Salamanca</b>
01	25	01	06	11	001	00	El Alto del Jamo
01	25	01	06	11	002	00	Los Arroyos de Salamanca
01	25	01	06	11	003	00	Salamanca
<b>01</b>	<b>25</b>	<b>01</b>	<b>07</b>	<b>00</b>	<b>000</b>	<b>00</b>	<b>Hato del Yaque (DM)</b>
<b>01</b>	<b>25</b>	<b>01</b>	<b>07</b>	<b>01</b>	<b>000</b>	<b>00</b>	<b>Hato del Yaque (Zona urbana)</b>
<b>01</b>	<b>25</b>	<b>01</b>	<b>07</b>	<b>01</b>	<b>001</b>	<b>00</b>	<b>El Portón</b>
01	25	01	07	01	001	01	El Portón
<b>01</b>	<b>25</b>	<b>01</b>	<b>07</b>	<b>01</b>	<b>002</b>	<b>00</b>	<b>El Tamarindo</b>
01	25	01	07	01	002	01	El Tamarindo
01	25	01	07	01	002	02	San Ramón
<b>01</b>	<b>25</b>	<b>01</b>	<b>07</b>	<b>01</b>	<b>003</b>	<b>00</b>	<b>Ensanche Hermanas Mirabal</b>
01	25	01	07	01	003	01	Ensanche Hermanas Mirabal
<b>01</b>	<b>25</b>	<b>01</b>	<b>07</b>	<b>01</b>	<b>004</b>	<b>00</b>	<b>La Mina</b>
01	25	01	07	01	004	01	La Mina
<b>01</b>	<b>25</b>	<b>01</b>	<b>07</b>	<b>01</b>	<b>005</b>	<b>00</b>	<b>La Paz</b>
01	25	01	07	01	005	01	La Paz
<b>01</b>	<b>25</b>	<b>01</b>	<b>07</b>	<b>01</b>	<b>006</b>	<b>00</b>	<b>La Rinconada</b>
01	25	01	07	01	006	01	La Rinconada
<b>01</b>	<b>25</b>	<b>01</b>	<b>07</b>	<b>01</b>	<b>007</b>	<b>00</b>	<b>Los Jiménez</b>
01	25	01	07	01	007	01	Los Jiménez
<b>01</b>	<b>25</b>	<b>01</b>	<b>07</b>	<b>01</b>	<b>008</b>	<b>00</b>	<b>Monseñor Eliseo Pérez</b>
01	25	01	07	01	008	01	Monseñor Eliseo Pérez
<b>01</b>	<b>25</b>	<b>01</b>	<b>07</b>	<b>01</b>	<b>009</b>	<b>00</b>	<b>Praderas del Yaque</b>
01	25	01	07	01	009	01	Praderas del Yaque
01	25	01	07	01	009	02	Los Letreros
01	25	01	07	01	009	03	Reparto Las Colinas
<b>01</b>	<b>25</b>	<b>01</b>	<b>07</b>	<b>01</b>	<b>010</b>	<b>00</b>	<b>San Antonio</b>
01	25	01	07	01	010	01	San Antonio

Región	Provincia	Municipio	Distrito municipal	Sección	Barrio/paraje	Sub-barrio	Toponimia o Nombre
01	25	01	07	01	011	00	Urbanización Grullón
01	25	01	07	01	011	01	Urbanización Grullón
01	25	01	07	01	011	02	Brisas del Yaque
01	25	01	07	01	012	00	Villa Fátima
01	25	01	07	01	012	01	Villa Fátima
01	25	01	07	01	012	02	Los Guandules
01	25	01	07	01	013	00	Villa Progreso
01	25	01	07	01	013	01	Villa Progreso
01	25	01	07	01	014	00	Mateo Pelón
01	25	01	07	01	014	01	Mateo Pelón
01	25	01	07	02	000	00	Hato del Yaque
01	25	01	07	02	001	00	San Antonio
01	25	01	07	02	002	00	Hato del Yaque Abajo
01	25	01	07	02	003	00	Villa Tabacalera
01	25	01	07	03	000	00	Villa Bao
01	25	01	07	03	001	00	Villa Bao Arriba
01	25	01	07	03	002	00	Villa Bao Abajo
01	25	01	07	04	000	00	El Flúmer
01	25	01	07	04	001	00	El Flúmer
01	25	01	07	04	002	00	Barceló
01	25	01	07	04	003	00	El Muro
01	25	01	07	05	000	00	Guayacanal
01	25	01	07	05	001	00	Guayacanal
01	25	01	07	05	002	00	Finca de Aciba
01	25	01	07	05	003	00	El Salao
01	25	02	00	00	000	00	Bisonó
01	25	02	01	00	000	00	Bisonó
01	25	02	01	01	000	00	Bisonó (Zona urbana)
01	25	02	01	01	001	00	El Cerro
01	25	02	01	01	001	01	El Cerro
01	25	02	01	01	001	02	Juan Goris
01	25	02	01	01	001	03	La Justicia
01	25	02	01	01	002	00	Centro del Pueblo
01	25	02	01	01	002	01	Centro del Pueblo
01	25	02	01	01	003	00	Los Candelones
01	25	02	01	01	003	01	Los Candelones
01	25	02	01	01	003	02	El Acueducto
01	25	02	01	01	003	03	Urbanización Portela
01	25	02	01	01	004	00	Duarte
01	25	02	01	01	004	01	Duarte
01	25	02	01	01	005	00	Jeremías o Nuevo
01	25	02	01	01	005	01	Jeremías o Nuevo
01	25	02	01	01	006	00	Jalisco
01	25	02	01	01	006	01	Jalisco
01	25	02	01	01	007	00	La Mella
01	25	02	01	01	007	01	La Mella
01	25	02	01	01	008	00	San Antonio (El Bolsillo)
01	25	02	01	01	008	01	San Antonio (El Bolsillo)
01	25	02	01	01	009	00	La Trinitaria
01	25	02	01	01	009	01	La Trinitaria
01	25	02	01	01	010	00	La Rotonda
01	25	02	01	01	010	01	La Rotonda
01	25	02	01	01	011	00	27 de Febrero
01	25	02	01	01	011	01	27 de Febrero
01	25	02	01	01	011	02	Reparto Peralta
01	25	02	01	01	012	00	La Altagracia
01	25	02	01	01	012	01	La Altagracia
01	25	02	01	01	013	00	San Miguel
01	25	02	01	01	013	01	San Miguel

Región	Provincia	Municipio	Distrito municipal	Sección	Barrio/paraje	Sub-barrio	Toponimia o Nombre
01	25	02	01	01	014	00	Duarte "A"
01	25	02	01	01	014	01	Duarte "A"
01	25	02	01	01	015	00	Hermanas Mirabal
01	25	02	01	01	015	01	Hermanas Mirabal
01	25	02	01	01	015	02	Augusto Batista
01	25	02	01	01	016	00	Manolo Tavárez Justo
01	25	02	01	01	016	01	Manolo Tavárez Justo
01	25	02	01	01	017	00	El Abanico
01	25	02	01	01	017	01	El Abanico
01	25	02	01	01	018	00	Pica Piedra (El Canal)
01	25	02	01	01	018	01	Pica Piedra (El Canal)
01	25	02	01	01	019	00	Minerva o Simón Bolívar
01	25	02	01	01	019	01	Minerva o Simón Bolívar
01	25	02	01	01	020	00	La Escuela o El Callejón de La Toma
01	25	02	01	01	020	01	La Escuela o El Callejón de La Toma
01	25	02	01	01	021	00	Mejía Arriba
01	25	02	01	01	021	01	Mejía Arriba
01	25	02	01	01	022	00	Mejía Abajo
01	25	02	01	01	022	01	Mejía Abajo
01	25	02	01	01	023	00	Loma de Perro
01	25	02	01	01	023	01	Loma de Perro
01	25	02	01	01	023	02	Viejo Carril
01	25	02	01	01	024	00	San José
01	25	02	01	01	024	01	San José
01	25	02	01	01	025	00	Pontón
01	25	02	01	01	025	01	Pontón
01	25	02	01	01	026	00	La Estación
01	25	02	01	01	026	01	La Estación
01	25	02	01	02	000	00	Cañada Bonita
01	25	02	01	02	001	00	Cañada Bonita
01	25	02	01	02	002	00	El Catey
01	25	02	01	02	003	00	Guanábano del Limón
01	25	02	01	02	004	00	El Caimito
01	25	02	01	02	005	00	Agua Hedionda
01	25	02	01	02	006	00	La Atravesada
01	25	02	01	02	007	00	Las Raíces
01	25	02	01	02	008	00	Los Cachimbos
01	25	02	01	02	009	00	Las Caobas
01	25	02	01	02	010	00	El Estado
01	25	02	01	02	011	00	Gancho de Jobo
01	25	02	01	02	012	00	El Túnel
01	25	02	01	02	013	00	Los Cedros
01	25	02	01	02	014	00	La Estación
01	25	02	01	03	000	00	Estancia del Yaque
01	25	02	01	03	001	00	Estancia del Yaque
01	25	02	01	04	000	00	La Lomota
01	25	02	01	04	001	00	El Puente
01	25	02	01	04	002	00	Los Muñoz
01	25	02	01	04	003	00	El Cabirmal
01	25	02	01	04	004	00	Los Cabrera o La Lometa
01	25	02	01	04	005	00	Alto de La Sierra (La Sierra)
01	25	02	01	04	006	00	Los Brazos
01	25	02	01	04	007	00	Los Ruales
01	25	02	01	04	008	00	Cayota
01	25	02	01	05	000	00	La Villa Nueva
01	25	02	01	05	001	00	La Villa Nueva
01	25	02	01	05	002	00	El Abra
01	25	02	01	05	003	00	Cañada Higüero
01	25	02	01	05	004	00	Los Higos
01	25	02	01	05	005	00	La Tunita

Región	Provincia	Municipio	Distrito municipal	Sección	Barrio/paraje	Sub-barrio	Toponimia o Nombre
01	25	02	01	05	006	00	El Abra Arriba
01	25	02	01	05	007	00	Cañada Sucia
01	25	02	01	05	008	00	Agua Hedionda
01	25	02	01	05	009	00	Aguacate de Navarrete
<b>01</b>	<b>25</b>	<b>02</b>	<b>01</b>	<b>06</b>	<b>000</b>	<b>00</b>	<b>Mejía de Navarrete</b>
01	25	02	01	06	001	00	Barrancón
01	25	02	01	06	002	00	Los Candelones
<b>01</b>	<b>25</b>	<b>02</b>	<b>01</b>	<b>07</b>	<b>000</b>	<b>00</b>	<b>Pontoncito</b>
01	25	02	01	07	001	00	Pedro García
01	25	02	01	07	002	00	Canal Caño
01	25	02	01	07	003	00	Kilómetro 7
01	25	02	01	07	004	00	Villa Tabacalera
01	25	02	01	07	005	00	Cruce de Barrero
01	25	02	01	07	006	00	Pontoncito
01	25	02	01	07	007	00	Pun Pun
<b>01</b>	<b>25</b>	<b>02</b>	<b>01</b>	<b>08</b>	<b>000</b>	<b>00</b>	<b>Vuelta Larga</b>
01	25	02	01	08	001	00	Vuelta Larga
<b>01</b>	<b>25</b>	<b>03</b>	<b>00</b>	<b>00</b>	<b>000</b>	<b>00</b>	<b>Jánico</b>
<b>01</b>	<b>25</b>	<b>03</b>	<b>01</b>	<b>00</b>	<b>000</b>	<b>00</b>	<b>Jánico</b>
<b>01</b>	<b>25</b>	<b>03</b>	<b>01</b>	<b>01</b>	<b>000</b>	<b>00</b>	<b>Jánico (Zona urbana)</b>
<b>01</b>	<b>25</b>	<b>03</b>	<b>01</b>	<b>01</b>	<b>001</b>	<b>00</b>	<b>Centro del Pueblo</b>
01	25	03	01	01	001	01	Centro del Pueblo
01	25	03	01	01	001	02	Joliu
01	25	03	01	01	001	03	Las Monjas
<b>01</b>	<b>25</b>	<b>03</b>	<b>01</b>	<b>01</b>	<b>002</b>	<b>00</b>	<b>El Play</b>
01	25	03	01	01	002	01	El Play
01	25	03	01	01	002	02	La Gallera
<b>01</b>	<b>25</b>	<b>03</b>	<b>01</b>	<b>01</b>	<b>003</b>	<b>00</b>	<b>San José</b>
01	25	03	01	01	003	01	San José
01	25	03	01	01	003	02	El Tanque
<b>01</b>	<b>25</b>	<b>03</b>	<b>01</b>	<b>01</b>	<b>004</b>	<b>00</b>	<b>Pueblo Nuevo</b>
01	25	03	01	01	004	01	Pueblo Nuevo
<b>01</b>	<b>25</b>	<b>03</b>	<b>01</b>	<b>02</b>	<b>000</b>	<b>00</b>	<b>Cagüeyes</b>
01	25	03	01	02	001	00	Guayabales
01	25	03	01	02	002	00	Las Cejitas
01	25	03	01	02	003	00	Boca Naranjos
01	25	03	01	02	004	00	Damajagua
01	25	03	01	02	005	00	El Barco
01	25	03	01	02	006	00	Las Yayas
01	25	03	01	02	007	00	Cagüeyes
01	25	03	01	02	008	00	El Palero
<b>01</b>	<b>25</b>	<b>03</b>	<b>01</b>	<b>03</b>	<b>000</b>	<b>00</b>	<b>Cebú</b>
01	25	03	01	03	001	00	Arroyo Piedra
01	25	03	01	03	002	00	Batey
01	25	03	01	03	003	00	Cebú
01	25	03	01	03	004	00	Damajagua
01	25	03	01	03	005	00	Los Jazmines
01	25	03	01	03	006	00	Guatiniquín
01	25	03	01	03	007	00	La Caoba
<b>01</b>	<b>25</b>	<b>03</b>	<b>01</b>	<b>04</b>	<b>000</b>	<b>00</b>	<b>Dicayagua Abajo</b>
01	25	03	01	04	001	00	Arroyo Seco
01	25	03	01	04	002	00	El Verde
01	25	03	01	04	003	00	Los Indios
01	25	03	01	04	004	00	Zalaya
01	25	03	01	04	005	00	Los Robles
01	25	03	01	04	006	00	Dicayagua Abajo
01	25	03	01	04	007	00	Los Altos
01	25	03	01	04	008	00	Dicayagua Arriba
<b>01</b>	<b>25</b>	<b>03</b>	<b>01</b>	<b>05</b>	<b>000</b>	<b>00</b>	<b>Jagua Abajo</b>
01	25	03	01	05	001	00	Jagua Abajo



Región	Provincia	Municipio	Distrito municipal	Sección	Barrio/paraje	Sub-barrio	Toponimia o Nombre
01	25	03	01	05	002	00	El Naranjo
01	25	03	01	05	003	00	Los Guanos
01	25	03	01	05	004	00	Llano de Jagua
01	25	03	01	05	005	00	Henequén
01	25	03	01	05	006	00	Loma de la Vaca
01	25	03	01	05	007	00	La Piña
01	25	03	01	05	008	00	Los Lavaderos
01	25	03	01	05	009	00	Cañada Grande
01	25	03	01	05	010	00	La Cuchilla
01	25	03	01	05	011	00	Los Calabozos
01	25	03	01	05	012	00	Jagua Arriba
<b>01</b>	<b>25</b>	<b>03</b>	<b>01</b>	<b>06</b>	<b>000</b>	<b>00</b>	<b>Loma del Corral</b>
01	25	03	01	06	001	00	Loma del Corral
01	25	03	01	06	002	00	La Caña
01	25	03	01	06	003	00	La Fortaleza
01	25	03	01	06	004	00	Los Lirios
01	25	03	01	06	005	00	Málaga
01	25	03	01	06	006	00	Piedra Gorda
01	25	03	01	06	007	00	Loma Sucia
<b>01</b>	<b>25</b>	<b>03</b>	<b>01</b>	<b>07</b>	<b>000</b>	<b>00</b>	<b>Mesetas</b>
01	25	03	01	07	001	00	Babocico
01	25	03	01	07	002	00	Gurabo
01	25	03	01	07	003	00	Boca de Jánico
01	25	03	01	07	004	00	Las Mesetas
01	25	03	01	07	005	00	Bao
01	25	03	01	07	006	00	Monterías
01	25	03	01	07	007	00	Los Asientos
01	25	03	01	07	008	00	Hoyo de Bao
01	25	03	01	07	009	00	Baiguaque
<b>01</b>	<b>25</b>	<b>03</b>	<b>02</b>	<b>00</b>	<b>000</b>	<b>00</b>	<b>Juncalito (DM)</b>
<b>01</b>	<b>25</b>	<b>03</b>	<b>02</b>	<b>01</b>	<b>000</b>	<b>00</b>	<b>Juncalito (Zona urbana)</b>
<b>01</b>	<b>25</b>	<b>03</b>	<b>02</b>	<b>01</b>	<b>001</b>	<b>00</b>	<b>Juncalito Abajo</b>
01	25	03	02	01	001	01	Juncalito Abajo
<b>01</b>	<b>25</b>	<b>03</b>	<b>02</b>	<b>02</b>	<b>000</b>	<b>00</b>	<b>Franco Bidó</b>
01	25	03	02	02	001	00	Cerro Prieto
01	25	03	02	02	002	00	Baiguaque
01	25	03	02	02	003	00	Franco Bidó
01	25	03	02	02	004	00	Los Cadillos
01	25	03	02	02	005	00	Lora de Los Auqueyes
01	25	03	02	02	006	00	Sabaneta Abajo
01	25	03	02	02	007	00	Los Auqueyes
01	25	03	02	02	008	00	Los Cirises
01	25	03	02	02	009	00	El Pinazo
01	25	03	02	02	010	00	Zalzamora (Zarzamora)
01	25	03	02	02	011	00	Arroyo Malo
01	25	03	02	02	012	00	Los Guayuyos
<b>01</b>	<b>25</b>	<b>03</b>	<b>02</b>	<b>03</b>	<b>000</b>	<b>00</b>	<b>Janey</b>
01	25	03	02	03	001	00	Río Abajo
01	25	03	02	03	002	00	Los Lora
01	25	03	02	03	003	00	El Palero
01	25	03	02	03	004	00	El Tuerto
01	25	03	02	03	005	00	Quebrada
01	25	03	02	03	006	00	El Quemado
01	25	03	02	03	007	00	La Laguna
01	25	03	02	03	008	00	La Calabaza
01	25	03	02	03	009	00	Janey
01	25	03	02	03	010	00	Los Auyenes
01	25	03	02	03	011	00	Sabaneta Arriba
01	25	03	02	03	012	00	El Naranjo
01	25	03	02	03	013	00	La Berenjena

Región	Provincia	Municipio	Distrito municipal	Sección	Barrio/paraje	Sub-barrio	Toponimia o Nombre
01	25	03	02	03	014	00	Los Montazos
01	25	03	02	03	015	00	Río Arriba
<b>01</b>	<b>25</b>	<b>03</b>	<b>02</b>	<b>04</b>	<b>000</b>	<b>00</b>	<b>Juncalito Abajo</b>
01	25	03	02	04	001	00	Dójima
01	25	03	02	04	002	00	La Norita
01	25	03	02	04	003	00	La Lechuza
01	25	03	02	04	004	00	La Estaca
01	25	03	02	04	005	00	El Higüero
01	25	03	02	04	006	00	Loma de La Cruz
01	25	03	02	04	007	00	El Naranjito
01	25	03	02	04	008	00	Piedra Blanca
01	25	03	02	04	009	00	La Calaberna
01	25	03	02	04	010	00	Juncalito Arriba
01	25	03	02	04	011	00	La Culebra
01	25	03	02	04	012	00	Los Arroyos
01	25	03	02	04	013	00	Loma Prieta
01	25	03	02	04	014	00	Los Granizos
01	25	03	02	04	015	00	Rincón del Novillo
01	25	03	02	04	016	00	El Cacique
01	25	03	02	04	017	00	Pico Alto
<b>01</b>	<b>25</b>	<b>03</b>	<b>02</b>	<b>05</b>	<b>000</b>	<b>00</b>	<b>Rincón Largo</b>
01	25	03	02	05	001	00	Naranja Dulce
01	25	03	02	05	002	00	El Mocho
01	25	03	02	05	003	00	Los Positos
01	25	03	02	05	004	00	Rincón Largo
<b>01</b>	<b>25</b>	<b>03</b>	<b>02</b>	<b>06</b>	<b>000</b>	<b>00</b>	<b>Rincón Llano</b>
01	25	03	02	06	001	00	Rincón Llano
01	25	03	02	06	002	00	La Paría
01	25	03	02	06	003	00	Cerro Prieto
01	25	03	02	06	004	00	El Peñón
01	25	03	02	06	005	00	El Cerrazo
01	25	03	02	06	006	00	Lomita Prieta
01	25	03	02	06	007	00	Parque Nacional
01	25	03	02	06	008	00	Loma del Rancho
01	25	03	02	06	009	00	Pajarito
01	25	03	02	06	010	00	La Guajaca
<b>01</b>	<b>25</b>	<b>03</b>	<b>03</b>	<b>00</b>	<b>000</b>	<b>00</b>	<b>El Caimito (DM)</b>
<b>01</b>	<b>25</b>	<b>03</b>	<b>03</b>	<b>01</b>	<b>000</b>	<b>00</b>	<b>El Caimito (Zona urbana)</b>
<b>01</b>	<b>25</b>	<b>03</b>	<b>03</b>	<b>01</b>	<b>001</b>	<b>00</b>	<b>El Caimito</b>
01	25	03	03	01	001	01	El Caimito
<b>01</b>	<b>25</b>	<b>03</b>	<b>03</b>	<b>01</b>	<b>002</b>	<b>00</b>	<b>El Palero</b>
01	25	03	03	01	002	01	El Palero
<b>01</b>	<b>25</b>	<b>03</b>	<b>03</b>	<b>01</b>	<b>003</b>	<b>00</b>	<b>Los Corocitos</b>
01	25	03	03	01	003	01	Los Corocitos
<b>01</b>	<b>25</b>	<b>03</b>	<b>03</b>	<b>01</b>	<b>004</b>	<b>00</b>	<b>Los Caballos</b>
01	25	03	03	01	004	01	Los Caballos
<b>01</b>	<b>25</b>	<b>03</b>	<b>03</b>	<b>01</b>	<b>005</b>	<b>00</b>	<b>Paso Afuera</b>
01	25	03	03	01	005	01	Paso Afuera
<b>01</b>	<b>25</b>	<b>03</b>	<b>03</b>	<b>02</b>	<b>000</b>	<b>00</b>	<b>Yaque Abajo</b>
01	25	03	03	02	001	00	El Aguacate
01	25	03	03	02	002	00	El Brujo (Yaque Abajo)
01	25	03	03	02	003	00	El Corral
01	25	03	03	02	004	00	El Yagual o El Jagual
01	25	03	03	02	005	00	Yaque Arriba
01	25	03	03	02	006	00	La Pocilguita
01	25	03	03	02	007	00	Los Camarones
01	25	03	03	02	008	00	Los Palmaritos
<b>01</b>	<b>25</b>	<b>03</b>	<b>03</b>	<b>03</b>	<b>000</b>	<b>00</b>	<b>El Caimito</b>
01	25	03	03	03	001	00	El Hoyo u Hoyo Bello
01	25	03	03	03	002	00	El Presentado

Región	Provincia	Municipio	Distrito municipal	Sección	Barrio/paraje	Sub-barrio	Toponimia o Nombre
<b>01</b>	<b>25</b>	<b>03</b>	<b>03</b>	<b>04</b>	<b>000</b>	<b>00</b>	<b>Pinalito</b>
01	25	03	03	04	001	00	Pinalito
01	25	03	03	04	002	00	Botoncillo
01	25	03	03	04	003	00	Guanajuma
01	25	03	03	04	004	00	El Anón
01	25	03	03	04	005	00	Las Auyamas
01	25	03	03	04	006	00	Damajagua
01	25	03	03	04	007	00	Henequén
01	25	03	03	04	008	00	Cañete
01	25	03	03	04	009	00	Loma Alta
<b>01</b>	<b>25</b>	<b>03</b>	<b>03</b>	<b>05</b>	<b>000</b>	<b>00</b>	<b>Los Pilonos</b>
01	25	03	03	05	001	00	Arenilla
01	25	03	03	05	002	00	Bejucal
01	25	03	03	05	003	00	El Córban
01	25	03	03	05	004	00	El Monteadero
01	25	03	03	05	005	00	El Papayo
01	25	03	03	05	006	00	El Pescadero
01	25	03	03	05	007	00	El Roblito
01	25	03	03	05	008	00	El Turco
01	25	03	03	05	009	00	La Cidra
01	25	03	03	05	010	00	La Cueva
01	25	03	03	05	011	00	La Faldiguera
01	25	03	03	05	012	00	La Guamita
01	25	03	03	05	013	00	La Horqueta
01	25	03	03	05	014	00	La Jagua o La Vagua
01	25	03	03	05	015	00	Las Ánimas
01	25	03	03	05	016	00	Los Calimetes
01	25	03	03	05	017	00	Los Pilonos
01	25	03	03	05	018	00	El Pie de Los Pilonos
01	25	03	03	05	019	00	Potranquita
01	25	03	03	05	020	00	Rancho Viejo
01	25	03	03	05	021	00	Rincón Llano
01	25	03	03	05	022	00	Hundidera
<b>01</b>	<b>25</b>	<b>03</b>	<b>03</b>	<b>06</b>	<b>000</b>	<b>00</b>	<b>La Guama</b>
01	25	03	03	06	001	00	Aguacate
01	25	03	03	06	002	00	El Corral
01	25	03	03	06	003	00	El Cerrazo
01	25	03	03	06	004	00	La Guama o La Guania
01	25	03	03	06	005	00	Los Negros
01	25	03	03	06	006	00	Piedra Blanca
01	25	03	03	06	007	00	Las Palerías
01	25	03	03	06	008	00	Los Limones
01	25	03	03	06	009	00	La Cidra
01	25	03	03	06	010	00	Paso Hondo
01	25	03	03	06	011	00	Los Tomates
<b>01</b>	<b>25</b>	<b>04</b>	<b>00</b>	<b>00</b>	<b>000</b>	<b>00</b>	<b>Licey al Medio</b>
<b>01</b>	<b>25</b>	<b>04</b>	<b>01</b>	<b>00</b>	<b>000</b>	<b>00</b>	<b>Licey al Medio</b>
<b>01</b>	<b>25</b>	<b>04</b>	<b>01</b>	<b>01</b>	<b>000</b>	<b>00</b>	<b>Licey al Medio (Zona urbana)</b>
<b>01</b>	<b>25</b>	<b>04</b>	<b>01</b>	<b>01</b>	<b>001</b>	<b>00</b>	<b>Villa Alba</b>
01	25	04	01	01	001	01	Villa Alba
<b>01</b>	<b>25</b>	<b>04</b>	<b>01</b>	<b>01</b>	<b>002</b>	<b>00</b>	<b>Los Osorias</b>
01	25	04	01	01	002	01	Los Osorias
01	25	04	01	01	002	02	Los Cocos o El Coco
<b>01</b>	<b>25</b>	<b>04</b>	<b>01</b>	<b>01</b>	<b>003</b>	<b>00</b>	<b>Los Solano</b>
01	25	04	01	01	003	01	Los Solano
<b>01</b>	<b>25</b>	<b>04</b>	<b>01</b>	<b>01</b>	<b>004</b>	<b>00</b>	<b>El Centro</b>
01	25	04	01	01	004	01	El Centro
01	25	04	01	01	004	02	Residencial Alma Rosa
01	25	04	01	01	004	03	Residencial Jardines de Licey

Región	Provincia	Municipio	Distrito municipal	Sección	Barrio/paraje	Sub-barrio	Toponimia o Nombre
01	25	04	01	01	004	04	Urbanización Los Rodríguez
01	25	04	01	01	004	05	Urbanización Las Gaviotas
<b>01</b>	<b>25</b>	<b>04</b>	<b>01</b>	<b>01</b>	<b>005</b>	<b>00</b>	<b>Urbanización Las Esmeraldas</b>
01	25	04	01	01	005	01	Urbanización Las Esmeraldas
<b>01</b>	<b>25</b>	<b>04</b>	<b>01</b>	<b>02</b>	<b>000</b>	<b>00</b>	<b>La Cruz de María Francisca</b>
01	25	04	01	02	001	00	La Cruz de María Francisca
01	25	04	01	02	002	00	Limonal Arriba
<b>01</b>	<b>25</b>	<b>04</b>	<b>01</b>	<b>03</b>	<b>000</b>	<b>00</b>	<b>Licey Arriba</b>
01	25	04	01	03	001	00	Licey Arriba
01	25	04	01	03	002	00	Monte Adentro Arriba
<b>01</b>	<b>25</b>	<b>04</b>	<b>01</b>	<b>04</b>	<b>000</b>	<b>00</b>	<b>Licey Abajo</b>
01	25	04	01	04	001	00	Licey Abajo
<b>01</b>	<b>25</b>	<b>04</b>	<b>01</b>	<b>05</b>	<b>000</b>	<b>00</b>	<b>Cruz de Isalguez</b>
01	25	04	01	05	001	00	Cruz de Isalguez
<b>01</b>	<b>25</b>	<b>04</b>	<b>02</b>	<b>00</b>	<b>000</b>	<b>00</b>	<b>Las Palomas (DM)</b>
<b>01</b>	<b>25</b>	<b>04</b>	<b>02</b>	<b>01</b>	<b>000</b>	<b>00</b>	<b>Las Palomas (Zona urbana)</b>
<b>01</b>	<b>25</b>	<b>04</b>	<b>02</b>	<b>01</b>	<b>001</b>	<b>00</b>	<b>Las Palomas o Centro del Pueblo</b>
01	25	04	02	01	001	01	Las Palomas o Centro del Pueblo
<b>01</b>	<b>25</b>	<b>04</b>	<b>02</b>	<b>01</b>	<b>002</b>	<b>00</b>	<b>Limonal</b>
01	25	04	02	01	002	01	Limonal
01	25	04	02	01	002	02	Callejón de la Alegría
01	25	04	02	01	002	03	Callejón Julio Blanco
01	25	04	02	01	002	04	Callejón Los Torres
01	25	04	02	01	002	05	Callejón Polito
01	25	04	02	01	002	06	Los Otilio
01	25	04	02	01	002	07	Salsa I
01	25	04	02	01	002	08	Salsa II
<b>01</b>	<b>25</b>	<b>04</b>	<b>02</b>	<b>01</b>	<b>003</b>	<b>00</b>	<b>Las Palomas Abajo</b>
01	25	04	02	01	003	01	Las Palomas Abajo
01	25	04	02	01	003	02	Urbanización San Gregorio
01	25	04	02	01	003	03	Entrada de Paulino
01	25	04	02	01	003	04	Urbanización Los Ureña
01	25	04	02	01	003	05	Calle Bordón
01	25	04	02	01	003	06	Los Rodríguez
01	25	04	02	01	003	07	Los Santos o Los Macos
<b>01</b>	<b>25</b>	<b>04</b>	<b>02</b>	<b>01</b>	<b>004</b>	<b>00</b>	<b>Los Aritas</b>
01	25	04	02	01	004	01	Los Aritas
01	25	04	02	01	004	02	Los Lindanas
01	25	04	02	01	004	03	Los Martes
01	25	04	02	01	004	04	La Poza Prieta
01	25	04	02	01	004	05	La Rusia
01	25	04	02	01	004	06	Los Burgos
<b>01</b>	<b>25</b>	<b>04</b>	<b>02</b>	<b>01</b>	<b>005</b>	<b>00</b>	<b>Las Palomas Arriba</b>
01	25	04	02	01	005	01	Las Palomas Arriba
01	25	04	02	01	005	02	Los Castillos
01	25	04	02	01	005	03	Urbanización Caraballo
01	25	04	02	01	005	04	Los Triunfel
01	25	04	02	01	005	05	Los Matas
01	25	04	02	01	005	06	Los Acevedos
01	25	04	02	01	005	07	Chuchu Jorge
<b>01</b>	<b>25</b>	<b>04</b>	<b>02</b>	<b>01</b>	<b>006</b>	<b>00</b>	<b>Los Mirandas</b>
01	25	04	02	01	006	01	Los Mirandas
<b>01</b>	<b>25</b>	<b>04</b>	<b>02</b>	<b>01</b>	<b>007</b>	<b>00</b>	<b>Cruce de Chón</b>
01	25	04	02	01	007	01	Cruce de Chón
<b>01</b>	<b>25</b>	<b>04</b>	<b>02</b>	<b>01</b>	<b>008</b>	<b>00</b>	<b>Los Portes</b>
01	25	04	02	01	008	01	Los Portes
<b>01</b>	<b>25</b>	<b>04</b>	<b>02</b>	<b>01</b>	<b>009</b>	<b>00</b>	<b>Triple Play</b>
01	25	04	02	01	009	01	Triple Play
<b>01</b>	<b>25</b>	<b>04</b>	<b>02</b>	<b>01</b>	<b>010</b>	<b>00</b>	<b>Los Colelos</b>
01	25	04	02	01	010	01	Los Colelos

Región	Provincia	Municipio	Distrito municipal	Sección	Barrio/paraje	Sub-barrio	Toponimia o Nombre
01	25	04	02	01	011	00	Los Cruces
01	25	04	02	01	011	01	Los Cruces
01	25	04	02	02	000	00	Las Palomas Arriba
01	25	04	02	02	001	00	Uveral
01	25	05	00	00	000	00	San José de las Matas
01	25	05	01	00	000	00	San José de las Matas
01	25	05	01	01	000	00	San José de las Matas (Zona urbana)
01	25	05	01	01	001	00	Pueblo Nuevo
01	25	05	01	01	001	01	Pueblo Nuevo
01	25	05	01	01	001	02	Balaguer
01	25	05	01	01	001	03	Don Luis
01	25	05	01	01	002	00	Centro del Pueblo
01	25	05	01	01	002	01	Centro del Pueblo
01	25	05	01	01	002	02	La Piñita
01	25	05	01	01	003	00	Villa Duarte Arriba
01	25	05	01	01	003	01	Villa Duarte Arriba
01	25	05	01	01	003	02	Urbanización Estrella
01	25	05	01	01	003	03	Vietnam
01	25	05	01	01	003	04	Zarzuela
01	25	05	01	01	004	00	Villa Duarte Abajo
01	25	05	01	01	004	01	Villa Duarte Abajo
01	25	05	01	01	004	02	Ensanche Las Palmas
01	25	05	01	01	004	03	Ensanche Las Caobas
01	25	05	01	01	004	04	Ensanche Los Jardines
01	25	05	01	01	005	00	Paraíso de Las Matas
01	25	05	01	01	005	01	Paraíso de Las Matas
01	25	05	01	01	006	00	Cañada del Caimito
01	25	05	01	01	006	01	Cañada del Caimito
01	25	05	01	01	006	02	Cerro Hermoso
01	25	05	01	01	006	03	Villa Verdúm
01	25	05	01	01	007	00	La Mansión
01	25	05	01	01	007	01	La Mansión
01	25	05	01	01	008	00	Ojo de Agua
01	25	05	01	01	008	01	Ojo de Agua
01	25	05	01	01	009	00	Villa Esperanza
01	25	05	01	01	009	01	Villa Esperanza
01	25	05	01	01	010	00	Paraíso
01	25	05	01	01	010	01	Paraíso
01	25	05	01	01	011	00	Urbanización Ofelia
01	25	05	01	01	011	01	Urbanización Ofelia
01	25	05	01	02	000	00	Inoa
01	25	05	01	02	001	00	La Mara
01	25	05	01	02	002	00	Los Payasos o Los Parayases
01	25	05	01	02	003	00	Los Palmaritos
01	25	05	01	02	004	00	Barrancón
01	25	05	01	02	005	00	El Caimito
01	25	05	01	02	006	00	Nava
01	25	05	01	02	007	00	Caobanico
01	25	05	01	02	008	00	Pinalito
01	25	05	01	02	009	00	El Corozo
01	25	05	01	02	010	00	Quebrada Honda
01	25	05	01	02	011	00	Vereda de Amina
01	25	05	01	02	012	00	Los Platanitos
01	25	05	01	02	013	00	Inoa Abajo
01	25	05	01	02	014	00	Bernabé
01	25	05	01	02	015	00	Boca de Higua
01	25	05	01	02	016	00	Las Brujas
01	25	05	01	02	017	00	Ceja de Higüero
01	25	05	01	02	018	00	Los Naranjos
01	25	05	01	02	019	00	Bejucal

Región	Provincia	Municipio	Distrito municipal	Sección	Barrio/paraje	Sub-barrio	Toponimia o Nombre
01	25	05	01	02	020	00	Las Yayas
01	25	05	01	02	021	00	La Cabirma
01	25	05	01	02	022	00	Higua
01	25	05	01	02	023	00	Los Arroyos
01	25	05	01	02	024	00	Los Pinos
01	25	05	01	02	025	00	Inoa
<b>01</b>	<b>25</b>	<b>05</b>	<b>01</b>	<b>03</b>	<b>000</b>	<b>00</b>	<b>Eugenio Perdomo</b>
01	25	05	01	03	001	00	Pavón
01	25	05	01	03	002	00	Limbao
01	25	05	01	03	003	00	Guzmán
01	25	05	01	03	004	00	Vidal Pichardo
01	25	05	01	03	005	00	El Alto
01	25	05	01	03	006	00	Higüero
01	25	05	01	03	007	00	Pedro Disla
01	25	05	01	03	008	00	Paralimón
01	25	05	01	03	009	00	Proyecto Monción
01	25	05	01	03	010	00	La Breña
01	25	05	01	03	011	00	La Cabuya
01	25	05	01	03	012	00	Moscoso
01	25	05	01	03	013	00	La Guázuma
<b>01</b>	<b>25</b>	<b>05</b>	<b>01</b>	<b>04</b>	<b>000</b>	<b>00</b>	<b>Mata Grande</b>
01	25	05	01	04	001	00	Mata Grande
01	25	05	01	04	002	00	Arroyo Prieto
01	25	05	01	04	003	00	Los Junquitos
01	25	05	01	04	004	00	Antonsape
01	25	05	01	04	005	00	La Mina
01	25	05	01	04	006	00	Loma Prieta
01	25	05	01	04	007	00	Sabaneta
01	25	05	01	04	008	00	Rancho al Medio
01	25	05	01	04	009	00	Los Aposentos
01	25	05	01	04	010	00	Guacaritas
01	25	05	01	04	011	00	El Valle
01	25	05	01	04	012	00	Montellano
01	25	05	01	04	013	00	Mohoso
01	25	05	01	04	014	00	Loma del Loro
<b>01</b>	<b>25</b>	<b>05</b>	<b>01</b>	<b>05</b>	<b>000</b>	<b>00</b>	<b>Los Montones Abajo</b>
01	25	05	01	05	001	00	Bohío Viejo
01	25	05	01	05	002	00	Los dos Pinos
01	25	05	01	05	003	00	La Fortuna
01	25	05	01	05	004	00	Arroyo al Medio
01	25	05	01	05	005	00	Loma de Mara
01	25	05	01	05	006	00	La Guazarita
01	25	05	01	05	007	00	Loma Bajita
01	25	05	01	05	008	00	Los Montones Abajo
01	25	05	01	05	009	00	Damajagua
01	25	05	01	05	010	00	La Guázuma
01	25	05	01	05	011	00	Boca de Guázuma
01	25	05	01	05	012	00	Cañada Llana
01	25	05	01	05	013	00	Corocitos
01	25	05	01	05	014	00	Mezquino
01	25	05	01	05	015	00	Loma de Jánico
01	25	05	01	05	016	00	San Bartolo
01	25	05	01	05	017	00	Lomita de Piedras
01	25	05	01	05	018	00	Rincón de Piedras
01	25	05	01	05	019	00	El Tallado
01	25	05	01	05	020	00	Capita
01	25	05	01	05	021	00	Rancho de Copey
01	25	05	01	05	022	00	Río Arriba
01	25	05	01	05	023	00	La Ceiba
01	25	05	01	05	024	00	Don Juan

Región	Provincia	Municipio	Distrito municipal	Sección	Barrio/paraje	Sub-barrio	Toponimia o Nombre
01	25	05	01	05	025	00	Los Montones Arriba
01	25	05	01	05	026	00	La Cana
01	25	05	01	05	027	00	La Bija
01	25	05	01	05	028	00	Los Lirios
01	25	05	01	05	029	00	Llano de la Cana
01	25	05	01	05	030	00	La Ceja
01	25	05	01	05	031	00	Cepito
01	25	05	01	05	032	00	Ortega
01	25	05	01	05	033	00	Magueyal
01	25	05	01	05	034	00	Piedra Gorda
<b>01</b>	<b>25</b>	<b>05</b>	<b>01</b>	<b>06</b>	<b>000</b>	<b>00</b>	<b>Pedregal</b>
01	25	05	01	06	001	00	Botoncillo
01	25	05	01	06	002	00	Pedregal
01	25	05	01	06	003	00	Loma de la Vaca
01	25	05	01	06	004	00	Arroyo Jánico
01	25	05	01	06	005	00	La Ceiba
01	25	05	01	06	006	00	Motolón
01	25	05	01	06	007	00	Cerro Gordo
01	25	05	01	06	008	00	Hoya Bellaca
01	25	05	01	06	009	00	Guajaca
01	25	05	01	06	010	00	El Verde
01	25	05	01	06	011	00	Sui
01	25	05	01	06	012	00	Loma de la Ciénaga
01	25	05	01	06	013	00	Mejía
01	25	05	01	06	014	00	La Guázuma
<b>01</b>	<b>25</b>	<b>05</b>	<b>01</b>	<b>07</b>	<b>000</b>	<b>00</b>	<b>Las Piedras</b>
01	25	05	01	07	001	00	Las Piedras
01	25	05	01	07	002	00	El Guano
01	25	05	01	07	003	00	Los Jíbaros
01	25	05	01	07	004	00	El Llano de las Piedras
01	25	05	01	07	005	00	Aguacate
01	25	05	01	07	006	00	Manaclar
01	25	05	01	07	007	00	Arroyo Puerto
01	25	05	01	07	008	00	Alto del Dajao
01	25	05	01	07	009	00	El Limón
01	25	05	01	07	010	00	Loma de los Ríos
01	25	05	01	07	011	00	Arroyo la Vieja
01	25	05	01	07	012	00	Tierra Colorada
01	25	05	01	07	013	00	El Carrizal
01	25	05	01	07	014	00	Arroyo Carrizal
01	25	05	01	07	015	00	Palo de Burro
01	25	05	01	07	016	00	El Rodeo
01	25	05	01	07	017	00	Dajao Abajo
01	25	05	01	07	018	00	Arroyo Malo o Arroyo del Dajao
01	25	05	01	07	019	00	Laguna del Dajao
01	25	05	01	07	020	00	La Sierrecita
01	25	05	01	07	021	00	El Dajao
01	25	05	01	07	022	00	El Dajao de Las Piedras
<b>01</b>	<b>25</b>	<b>05</b>	<b>01</b>	<b>08</b>	<b>000</b>	<b>00</b>	<b>Yerba Buena</b>
01	25	05	01	08	001	00	Llano de la Tala
01	25	05	01	08	002	00	Los Llanos
01	25	05	01	08	003	00	Mariana
01	25	05	01	08	004	00	Yerba Buena
01	25	05	01	08	005	00	Quebrada Llana
01	25	05	01	08	006	00	Carpintero
01	25	05	01	08	007	00	Los Cedros
01	25	05	01	08	008	00	Llano del Jobo
01	25	05	01	08	009	00	Copey
01	25	05	01	08	010	00	Loma al Medio
01	25	05	01	08	011	00	La Peña

Región	Provincia	Municipio	Distrito municipal	Sección	Barrio/paraje	Sub-barrio	Toponimia o Nombre
01	25	05	01	08	012	00	Higua
01	25	05	01	08	013	00	El Limpio
01	25	05	01	08	014	00	El Naranjo
01	25	05	01	08	015	00	Los Corrales
01	25	05	01	08	016	00	Cerro Malo
01	25	05	01	08	017	00	Arroyo Hondo
01	25	05	01	08	018	00	El Mamey
01	25	05	01	08	019	00	Jaquey
01	25	05	01	08	020	00	Quebradita
01	25	05	01	08	021	00	Hoyo de Ramón
01	25	05	01	08	022	00	Cañada del Caimito
01	25	05	01	08	023	00	Inoa Arriba
<b>01</b>	<b>25</b>	<b>05</b>	<b>02</b>	<b>00</b>	<b>000</b>	<b>00</b>	<b>El Rubio (DM)</b>
<b>01</b>	<b>25</b>	<b>05</b>	<b>02</b>	<b>01</b>	<b>000</b>	<b>00</b>	<b>El Rubio (Zona urbana)</b>
<b>01</b>	<b>25</b>	<b>05</b>	<b>02</b>	<b>01</b>	<b>001</b>	<b>00</b>	<b>El Rubio</b>
01	25	05	02	01	001	01	El Rubio
<b>01</b>	<b>25</b>	<b>05</b>	<b>02</b>	<b>02</b>	<b>000</b>	<b>00</b>	<b>Cañafístol</b>
01	25	05	02	02	001	00	El Córban
01	25	05	02	02	002	00	Cañafístol
01	25	05	02	02	003	00	Los Borno o La Vieja Mea
01	25	05	02	02	004	00	Los Ramones o Bulla
<b>01</b>	<b>25</b>	<b>05</b>	<b>02</b>	<b>03</b>	<b>000</b>	<b>00</b>	<b>Celestina</b>
01	25	05	02	03	001	00	El Orégano
01	25	05	02	03	002	00	Bohío Viejo
01	25	05	02	03	003	00	Las Cuevas
01	25	05	02	03	004	00	Los Fogones
01	25	05	02	03	005	00	Los Corralitos
01	25	05	02	03	006	00	Los Hoyitos
01	25	05	02	03	007	00	Las Altamisas
01	25	05	02	03	008	00	Sabana Abajo
01	25	05	02	03	009	00	Los Cacaos
01	25	05	02	03	010	00	Cañada Grande
01	25	05	02	03	011	00	La Penda
01	25	05	02	03	012	00	Sierrecita
01	25	05	02	03	013	00	Los Helechos
01	25	05	02	03	014	00	Celestina
01	25	05	02	03	015	00	La Batea
01	25	05	02	03	016	00	Los Jicacos
01	25	05	02	03	017	00	Los Espatiles
01	25	05	02	03	018	00	Don Domingo
<b>01</b>	<b>25</b>	<b>05</b>	<b>02</b>	<b>04</b>	<b>000</b>	<b>00</b>	<b>Corocito</b>
01	25	05	02	04	001	00	Cañada Bonita
01	25	05	02	04	002	00	Corocito
01	25	05	02	04	003	00	Loma de las Canas
01	25	05	02	04	004	00	Los Naranjos
01	25	05	02	04	005	00	Los Ramones
01	25	05	02	04	006	00	El Polvazo
01	25	05	02	04	007	00	Las Minas
01	25	05	02	04	008	00	Las Guajacas
01	25	05	02	04	009	00	Loma Llana
01	25	05	02	04	010	00	Corocito Abajo
01	25	05	02	04	011	00	El Atacador
<b>01</b>	<b>25</b>	<b>05</b>	<b>02</b>	<b>05</b>	<b>000</b>	<b>00</b>	<b>Diferencia</b>
01	25	05	02	05	001	00	Rancho del Cojo
01	25	05	02	05	002	00	Río los Palos
01	25	05	02	05	003	00	Cerro Negro
01	25	05	02	05	004	00	Monte Llano
01	25	05	02	05	005	00	Los Arroyos
01	25	05	02	05	006	00	Mata de Palma
01	25	05	02	05	007	00	Marilope



Región	Provincia	Municipio	Distrito municipal	Sección	Barrio/paraje	Sub-barrio	Toponimia o Nombre
01	25	05	02	05	008	00	Diferencia
01	25	05	02	05	009	00	Paso del Ganado
01	25	05	02	05	010	00	Sierrecita
01	25	05	02	05	011	00	Paredes Prietas
01	25	05	02	05	012	00	El Dajao
01	25	05	02	05	013	00	El Crucero
01	25	05	02	05	014	00	Cerrito Pelado
01	25	05	02	05	015	00	Loma de Guayabo
<b>01</b>	<b>25</b>	<b>05</b>	<b>02</b>	<b>06</b>	<b>000</b>	<b>00</b>	<b>Jicomé</b>
01	25	05	02	06	001	00	Bañaderos
01	25	05	02	06	002	00	Roncador
01	25	05	02	06	003	00	Sonador
01	25	05	02	06	004	00	La Sierrecita
01	25	05	02	06	005	00	El Guayabo
01	25	05	02	06	006	00	Jicomé
01	25	05	02	06	007	00	Loma del Medio
01	25	05	02	06	008	00	Juan Fino
01	25	05	02	06	009	00	La Piña
01	25	05	02	06	010	00	Loma Bajita
01	25	05	02	06	011	00	Calimetal
01	25	05	02	06	012	00	El Gallo
01	25	05	02	06	013	00	Loma Vieja
01	25	05	02	06	014	00	Rincón de Higüero
01	25	05	02	06	015	00	Vallecito
01	25	05	02	06	016	00	Palero
<b>01</b>	<b>25</b>	<b>05</b>	<b>02</b>	<b>07</b>	<b>000</b>	<b>00</b>	<b>Maguá</b>
01	25	05	02	07	001	00	Los Limones
01	25	05	02	07	002	00	La Guaranita
01	25	05	02	07	003	00	Maguá Arriba
01	25	05	02	07	004	00	La Mina
01	25	05	02	07	005	00	Palmarito
01	25	05	02	07	006	00	Las Auyamas
01	25	05	02	07	007	00	Maguá al Medio
01	25	05	02	07	008	00	La Hoya
01	25	05	02	07	009	00	Maguá Abajo
01	25	05	02	07	010	00	Cerro Bonito
01	25	05	02	07	011	00	Hoyo de Los Corozos
01	25	05	02	07	012	00	Mata de Tuna
01	25	05	02	07	013	00	El Estribo
01	25	05	02	07	014	00	El Centro
01	25	05	02	07	015	00	Los Cercadillos
01	25	05	02	07	016	00	El Crucero
<b>01</b>	<b>25</b>	<b>05</b>	<b>02</b>	<b>08</b>	<b>000</b>	<b>00</b>	<b>Manacla</b>
01	25	05	02	08	001	00	Paso del Ganado
01	25	05	02	08	002	00	Manacla
01	25	05	02	08	003	00	Racho de Las Canas
01	25	05	02	08	004	00	Cabismal
01	25	05	02	08	005	00	El Manaclar
01	25	05	02	08	006	00	Los Malcotes
01	25	05	02	08	007	00	La Navaja
<b>01</b>	<b>25</b>	<b>05</b>	<b>02</b>	<b>09</b>	<b>000</b>	<b>00</b>	<b>Mata del Dajao</b>
01	25	05	02	09	001	00	Palo Amarillo
01	25	05	02	09	002	00	Mata del Dajao
01	25	05	02	09	003	00	Los Cacaos
01	25	05	02	09	004	00	El Dajao
01	25	05	02	09	005	00	Los Mosquitos
01	25	05	02	09	006	00	Cabuya
01	25	05	02	09	007	00	La Ceiba
01	25	05	02	09	008	00	Cerro de La Cana
01	25	05	02	09	009	00	La Ciénaga

Región	Provincia	Municipio	Distrito municipal	Sección	Barrio/paraje	Sub-barrio	Toponimia o Nombre
01	25	05	02	09	010	00	El Cajuil
01	25	05	02	09	011	00	El Anisetal
01	25	05	02	09	012	00	La Guárana
01	25	05	02	09	013	00	La Isleta
<b>01</b>	<b>25</b>	<b>05</b>	<b>02</b>	<b>10</b>	<b>000</b>	<b>00</b>	<b>Naranjo Bojón</b>
01	25	05	02	10	001	00	Bojón
01	25	05	02	10	002	00	Naranjo
01	25	05	02	10	003	00	Naranjo Bojón
01	25	05	02	10	004	00	Mata de Cana
01	25	05	02	10	005	00	Valeonor
01	25	05	02	10	006	00	Caña Llana
01	25	05	02	10	007	00	Recodo
01	25	05	02	10	008	00	Los Baos
01	25	05	02	10	009	00	Naranjo Abajo
<b>01</b>	<b>25</b>	<b>05</b>	<b>02</b>	<b>11</b>	<b>000</b>	<b>00</b>	<b>Pananao</b>
01	25	05	02	11	001	00	Las Auyamas
01	25	05	02	11	002	00	Pananao Arriba
01	25	05	02	11	003	00	La Potranca
01	25	05	02	11	004	00	Los Sillones
01	25	05	02	11	005	00	Pananao
01	25	05	02	11	006	00	Pananao al Medio
01	25	05	02	11	007	00	La Toza
01	25	05	02	11	008	00	Los Rincones
01	25	05	02	11	009	00	La Estrechura de la Negra
01	25	05	02	11	010	00	El Córban
01	25	05	02	11	011	00	Pananao Abajo
01	25	05	02	11	012	00	La Sábana
01	25	05	02	11	013	00	La Vereda
01	25	05	02	11	014	00	La Sabaneta
01	25	05	02	11	015	00	Bajo del Pino
01	25	05	02	11	016	00	Los Cajules
<b>01</b>	<b>25</b>	<b>05</b>	<b>02</b>	<b>12</b>	<b>000</b>	<b>00</b>	<b>El Rubio</b>
01	25	05	02	12	001	00	Cuatro Esquinas
01	25	05	02	12	002	00	Las Guáranas
01	25	05	02	12	003	00	Rincón Llano
01	25	05	02	12	004	00	La Culata
01	25	05	02	12	005	00	El Cabrejito
01	25	05	02	12	006	00	El Naranjito
01	25	05	02	12	007	00	Los Guayuyos
01	25	05	02	12	008	00	La Palmita
01	25	05	02	12	009	00	La Laguna
01	25	05	02	12	010	00	Cabreja
01	25	05	02	12	011	00	Rubio Adentro
01	25	05	02	12	012	00	El Pinar
01	25	05	02	12	013	00	El Bambú
01	25	05	02	12	014	00	Los Hornillos
01	25	05	02	12	015	00	El Corralito
01	25	05	02	12	016	00	Los Higos Gordos
<b>01</b>	<b>25</b>	<b>05</b>	<b>03</b>	<b>00</b>	<b>000</b>	<b>00</b>	<b>La Cuesta (DM)</b>
<b>01</b>	<b>25</b>	<b>05</b>	<b>03</b>	<b>01</b>	<b>000</b>	<b>00</b>	<b>La Cuesta (Zona urbana)</b>
<b>01</b>	<b>25</b>	<b>05</b>	<b>03</b>	<b>01</b>	<b>001</b>	<b>00</b>	<b>La Cuesta</b>
01	25	05	03	01	001	01	La Cuesta
<b>01</b>	<b>25</b>	<b>05</b>	<b>03</b>	<b>01</b>	<b>002</b>	<b>00</b>	<b>Guaralbana o Guanalbana</b>
01	25	05	03	01	002	01	Guaralbana o Guanalbana
<b>01</b>	<b>25</b>	<b>05</b>	<b>03</b>	<b>01</b>	<b>003</b>	<b>00</b>	<b>El Cruce</b>
01	25	05	03	01	003	01	El Cruce
<b>01</b>	<b>25</b>	<b>05</b>	<b>03</b>	<b>01</b>	<b>004</b>	<b>00</b>	<b>Hipólito Peralta</b>
01	25	05	03	01	004	01	Hipólito Peralta
<b>01</b>	<b>25</b>	<b>05</b>	<b>03</b>	<b>02</b>	<b>000</b>	<b>00</b>	<b>Jaiqui Picado</b>
01	25	05	03	02	001	00	Arroyo Hondo

Región	Provincia	Municipio	Distrito municipal	Sección	Barrio/paraje	Sub-barrio	Toponimia o Nombre
01	25	05	03	02	002	00	Albanita o La Boca de Albanita
01	25	05	03	02	003	00	El Corozo
01	25	05	03	02	004	00	Jaiqui Picao Arriba (Ají Picao Arriba)
01	25	05	03	02	005	00	Jaiqui Picao Abajo (Ají Picao Abajo)
01	25	05	03	02	006	00	Los Rancheros
01	25	05	03	02	007	00	Pozo Colorado (Hoyito San Lorenzo)
<b>01</b>	<b>25</b>	<b>05</b>	<b>03</b>	<b>03</b>	<b>000</b>	<b>00</b>	<b>Eugenio Perdomo</b>
01	25	05	03	03	001	00	Albana
01	25	05	03	03	002	00	Eugenio Perdomo
01	25	05	03	03	003	00	La Cueva
01	25	05	03	03	004	00	La Guanita
01	25	05	03	03	005	00	La Tuna
01	25	05	03	03	006	00	Loma Albanita
01	25	05	03	03	007	00	Los Melmonto
01	25	05	03	03	008	00	Pared Limpia
01	25	05	03	03	009	00	Sabaneta
<b>01</b>	<b>25</b>	<b>05</b>	<b>03</b>	<b>04</b>	<b>000</b>	<b>00</b>	<b>Guama</b>
01	25	05	03	04	001	00	El Molino
01	25	05	03	04	002	00	Loma Sucia
01	25	05	03	04	003	00	El Chorrerón
01	25	05	03	04	004	00	Guama Arriba o La Guama
01	25	05	03	04	005	00	Guamita o Guama Abajo
01	25	05	03	04	006	00	Hoya Bellaca
01	25	05	03	04	007	00	La Chorrera
01	25	05	03	04	008	00	Lorenzo
01	25	05	03	04	009	00	Los Calabozos o La Calabaza
01	25	05	03	04	010	00	Los Ciruelos
<b>01</b>	<b>25</b>	<b>05</b>	<b>03</b>	<b>05</b>	<b>000</b>	<b>00</b>	<b>Loma de los Palos</b>
01	25	05	03	05	001	00	Las Auyamas
01	25	05	03	05	002	00	Loma del Toro
01	25	05	03	05	003	00	Loma de los Palos
01	25	05	03	05	004	00	Pueblo Nuevo
01	25	05	03	05	005	00	Sierra del Guano
<b>01</b>	<b>25</b>	<b>05</b>	<b>03</b>	<b>06</b>	<b>000</b>	<b>00</b>	<b>Loma Quemada</b>
01	25	05	03	06	001	00	El Limpio
01	25	05	03	06	002	00	Loma Quemada
01	25	05	03	06	003	00	Los Ciruelos
<b>01</b>	<b>25</b>	<b>05</b>	<b>03</b>	<b>07</b>	<b>000</b>	<b>00</b>	<b>Cuesta Abajo</b>
01	25	05	03	07	001	00	Anayo
01	25	05	03	07	002	00	Cañada de la Tabla
01	25	05	03	07	003	00	Cañete
01	25	05	03	07	004	00	Cuesta Arriba
01	25	05	03	07	005	00	Cueto
01	25	05	03	07	006	00	Caimonal
01	25	05	03	07	007	00	El Pinal
01	25	05	03	07	008	00	Gurabo
01	25	05	03	07	009	00	La Anacahuíta
01	25	05	03	07	010	00	Loma Amarilla
01	25	05	03	07	011	00	Loma del Pinal
01	25	05	03	07	012	00	Loma del Viento
01	25	05	03	07	013	00	Los Paleros
01	25	05	03	07	014	00	Los Positos
01	25	05	03	07	015	00	Ojo de Agua
01	25	05	03	07	016	00	La Sierrecita
01	25	05	03	07	017	00	Aciba
01	25	05	03	07	018	00	La Bozúa
<b>01</b>	<b>25</b>	<b>05</b>	<b>04</b>	<b>00</b>	<b>000</b>	<b>00</b>	<b>Las Placetas (D. M.).</b>
<b>01</b>	<b>25</b>	<b>05</b>	<b>04</b>	<b>01</b>	<b>000</b>	<b>00</b>	<b>Las Placetas (Zona urbana)</b>
<b>01</b>	<b>25</b>	<b>05</b>	<b>04</b>	<b>01</b>	<b>001</b>	<b>00</b>	<b>Las Placetas</b>
01	25	05	04	01	001	01	Las Placetas

Región	Provincia	Municipio	Distrito municipal	Sección	Barrio/paraje	Sub-barrio	Toponimia o Nombre
<b>01</b>	<b>25</b>	<b>05</b>	<b>04</b>	<b>02</b>	<b>000</b>	<b>00</b>	<b>Damajagua</b>
01	25	05	04	02	001	00	Bohío Viejo
01	25	05	04	02	002	00	Damajagua Adentro
01	25	05	04	02	003	00	Guayabales
01	25	05	04	02	004	00	La Bija
01	25	05	04	02	005	00	La Cabirma
01	25	05	04	02	006	00	La Jagua
01	25	05	04	02	007	00	Las Carreras
01	25	05	04	02	008	00	Los Corrales
01	25	05	04	02	009	00	Manaclar
01	25	05	04	02	010	00	Palero
01	25	05	04	02	011	00	Palmarito
01	25	05	04	02	012	00	Rincón Largo
01	25	05	04	02	013	00	Río Arriba
01	25	05	04	02	014	00	Damajagua
<b>01</b>	<b>25</b>	<b>05</b>	<b>04</b>	<b>03</b>	<b>000</b>	<b>00</b>	<b>Los Limones</b>
01	25	05	04	03	001	00	Arroyo Hondo
01	25	05	04	03	002	00	Las Placetas al Medio
01	25	05	04	03	003	00	Las Placetas Arriba
01	25	05	04	03	004	00	Loma El Colorado
01	25	05	04	03	005	00	Los Limones
01	25	05	04	03	006	00	Piedra Partida
01	25	05	04	03	007	00	Rincón del Junco
<b>01</b>	<b>25</b>	<b>05</b>	<b>04</b>	<b>04</b>	<b>000</b>	<b>00</b>	<b>Jamamú</b>
01	25	05	04	04	001	00	Calimetal
01	25	05	04	04	002	00	Cercadillo
01	25	05	04	04	003	00	Jamamú
01	25	05	04	04	004	00	Jamamucito
<b>01</b>	<b>25</b>	<b>05</b>	<b>04</b>	<b>05</b>	<b>000</b>	<b>00</b>	<b>Las Lagunas</b>
01	25	05	04	05	001	00	Donajá
01	25	05	04	05	002	00	Laguna Arriba
01	25	05	04	05	003	00	Las Lagunas
01	25	05	04	05	004	00	Loma los Ríos
01	25	05	04	05	005	00	Parte Bellaca
01	25	05	04	05	006	00	Ranchito Postrero
<b>01</b>	<b>25</b>	<b>06</b>	<b>00</b>	<b>00</b>	<b>000</b>	<b>00</b>	<b>Tamboril</b>
<b>01</b>	<b>25</b>	<b>06</b>	<b>01</b>	<b>00</b>	<b>000</b>	<b>00</b>	<b>Tamboril</b>
<b>01</b>	<b>25</b>	<b>06</b>	<b>01</b>	<b>01</b>	<b>000</b>	<b>00</b>	<b>Tamboril (Zona urbana)</b>
<b>01</b>	<b>25</b>	<b>06</b>	<b>01</b>	<b>01</b>	<b>001</b>	<b>00</b>	<b>Hico Martínez</b>
01	25	06	01	01	001	01	Hico Martínez
01	25	06	01	01	001	02	Los Martínez
<b>01</b>	<b>25</b>	<b>06</b>	<b>01</b>	<b>01</b>	<b>002</b>	<b>00</b>	<b>Centro del Pueblo</b>
01	25	06	01	01	002	01	Centro del Pueblo
01	25	06	01	01	002	02	El Calientísimo
<b>01</b>	<b>25</b>	<b>06</b>	<b>01</b>	<b>01</b>	<b>003</b>	<b>00</b>	<b>Valentín</b>
01	25	06	01	01	003	01	Valentín
<b>01</b>	<b>25</b>	<b>06</b>	<b>01</b>	<b>01</b>	<b>004</b>	<b>00</b>	<b>Manolo Dájer</b>
01	25	06	01	01	004	01	Manolo Dájer
01	25	06	01	01	004	02	Los Cerros de Tamboril
<b>01</b>	<b>25</b>	<b>06</b>	<b>01</b>	<b>01</b>	<b>005</b>	<b>00</b>	<b>Los Recio</b>
01	25	06	01	01	005	01	Los Recio
<b>01</b>	<b>25</b>	<b>06</b>	<b>01</b>	<b>01</b>	<b>006</b>	<b>00</b>	<b>Haina</b>
01	25	06	01	01	006	01	Haina
<b>01</b>	<b>25</b>	<b>06</b>	<b>01</b>	<b>01</b>	<b>007</b>	<b>00</b>	<b>Vista Alegre</b>
01	25	06	01	01	007	01	Vista Alegre
<b>01</b>	<b>25</b>	<b>06</b>	<b>01</b>	<b>01</b>	<b>008</b>	<b>00</b>	<b>Boca de Licey</b>
01	25	06	01	01	008	01	Boca de Licey
<b>01</b>	<b>25</b>	<b>06</b>	<b>01</b>	<b>01</b>	<b>009</b>	<b>00</b>	<b>Moncada</b>
01	25	06	01	01	009	01	Moncada

Región	Provincia	Municipio	Distrito municipal	Sección	Barrio/paraje	Sub-barrio	Toponimia o Nombre
01	25	06	01	01	010	00	Don Manuel
01	25	06	01	01	010	01	Don Manuel
01	25	06	01	01	011	00	Carlos Díaz
01	25	06	01	01	011	01	Carlos Díaz
01	25	06	01	01	011	02	Los Cacaos
01	25	06	01	01	012	00	La Cacata
01	25	06	01	01	012	01	La Cacata
01	25	06	01	01	013	00	Los Polanco
01	25	06	01	01	013	01	Los Polanco
01	25	06	01	01	014	00	La Ermita de Tamboril
01	25	06	01	01	014	01	La Ermita de Tamboril
01	25	06	01	02	000	00	Boca de Maizal
01	25	06	01	02	001	00	El Caño
01	25	06	01	02	002	00	El Molino
01	25	06	01	02	003	00	Ojo de Agua
01	25	06	01	02	004	00	Maizal
01	25	06	01	02	005	00	Haina
01	25	06	01	02	006	00	Niño de Antorcha
01	25	06	01	02	007	00	Boca de Maizal
01	25	06	01	02	008	00	Guazumal Abajo
01	25	06	01	03	000	00	Guazumal Arriba
01	25	06	01	03	001	00	Los Leones
01	25	06	01	03	002	00	Gurabo
01	25	06	01	03	003	00	La China
01	25	06	01	03	004	00	El Coco
01	25	06	01	03	005	00	Canturria Abajo
01	25	06	01	03	006	00	Guazumal Arriba
01	25	06	01	03	007	00	Los Rieles
01	25	06	01	03	008	00	El Caño
01	25	06	01	03	009	00	Guazumal Licey (Guazumal Abajo)
01	25	06	01	04	000	00	Las Bocas del Licey
01	25	06	01	04	001	00	Boca de Licey
01	25	06	01	04	002	00	Los Liceyes
01	25	06	01	04	003	00	Arroyo las Bellacas
01	25	06	01	04	004	00	La Sabana
01	25	06	01	04	005	00	Miguel Sánchez
01	25	06	01	04	006	00	Los Cacaos
01	25	06	01	04	007	00	Los Guineos
01	25	06	01	05	000	00	Licey al Medio
01	25	06	01	05	001	00	Kilómetro 1
01	25	06	01	05	002	00	Licey al Medio
01	25	06	01	05	003	00	Los Marcano
01	25	06	01	05	004	00	Los Santana
01	25	06	01	06	000	00	Pontezuela
01	25	06	01	06	001	00	Pontezuela
01	25	06	01	06	002	00	Don Pedro Abajo
01	25	06	01	06	003	00	Don Pedro Arriba Licey
01	25	06	01	06	004	00	Pontezuela Arriba
01	25	06	02	00	000	00	Canca La Piedra (DM)
01	25	06	02	01	000	00	Canca La Piedra (Zona urbana)
01	25	06	02	01	001	00	La Hoya
01	25	06	02	01	001	01	La Hoya
01	25	06	02	01	002	00	La Piedra
01	25	06	02	01	002	01	La Piedra
01	25	06	02	01	003	00	Los Rieles
01	25	06	02	01	003	01	Los Rieles
01	25	06	02	01	004	00	Arenoso
01	25	06	02	01	004	01	Arenoso
01	25	06	02	02	000	00	Canca Abajo
01	25	06	02	02	001	00	El Molino
01	25	06	02	02	002	00	El Palmar

Región	Provincia	Municipio	Distrito municipal	Sección	Barrio/paraje	Sub-barrio	Toponimia o Nombre
01	25	06	02	02	003	00	Juan Antonio Alix
01	25	06	02	02	004	00	Canca Abajo
<b>01</b>	<b>25</b>	<b>06</b>	<b>02</b>	<b>03</b>	<b>000</b>	<b>00</b>	<b>Los Amaceyes Arriba</b>
01	25	06	02	03	001	00	Amaceyes Arriba
01	25	06	02	03	002	00	Amaceyes Abajo
01	25	06	02	03	003	00	La Lomita
01	25	06	02	03	004	00	Palma Picada de Los Amaceyes
01	25	06	02	03	005	00	La Boca del Sonador
01	25	06	02	03	006	00	El Alto
<b>01</b>	<b>25</b>	<b>06</b>	<b>02</b>	<b>04</b>	<b>000</b>	<b>00</b>	<b>Carlos Díaz</b>
01	25	06	02	04	001	00	Los Factores o Carlos Díaz
01	25	06	02	04	002	00	Seboruco
01	25	06	02	04	003	00	La Hoya
01	25	06	02	04	004	00	Palma Picada de Carlos Díaz
01	25	06	02	04	005	00	Guatemala
<b>01</b>	<b>25</b>	<b>06</b>	<b>02</b>	<b>05</b>	<b>000</b>	<b>00</b>	<b>Canca las Aromas</b>
01	25	06	02	05	001	00	Canca Arriba
01	25	06	02	05	002	00	Canca las Aromas
01	25	06	02	05	003	00	Canca Arriba La Nueva
01	25	06	02	05	004	00	Alto del Aguacate
01	25	06	02	05	005	00	Nigua
<b>01</b>	<b>25</b>	<b>07</b>	<b>00</b>	<b>00</b>	<b>000</b>	<b>00</b>	<b>Villa González</b>
<b>01</b>	<b>25</b>	<b>07</b>	<b>01</b>	<b>00</b>	<b>000</b>	<b>00</b>	<b>Villa González</b>
<b>01</b>	<b>25</b>	<b>07</b>	<b>01</b>	<b>01</b>	<b>000</b>	<b>00</b>	<b>Villa González (Zona urbana)</b>
<b>01</b>	<b>25</b>	<b>07</b>	<b>01</b>	<b>01</b>	<b>001</b>	<b>00</b>	<b>Cementerio</b>
01	25	07	01	01	001	01	Cementerio
01	25	07	01	01	001	02	Alba Rosa
<b>01</b>	<b>25</b>	<b>07</b>	<b>01</b>	<b>01</b>	<b>002</b>	<b>00</b>	<b>Espailat</b>
01	25	07	01	01	002	01	Espailat
<b>01</b>	<b>25</b>	<b>07</b>	<b>01</b>	<b>01</b>	<b>003</b>	<b>00</b>	<b>Centro del Pueblo</b>
01	25	07	01	01	003	01	Centro del Pueblo
<b>01</b>	<b>25</b>	<b>07</b>	<b>01</b>	<b>01</b>	<b>004</b>	<b>00</b>	<b>Arrenquillo</b>
01	25	07	01	01	004	01	Arrenquillo
<b>01</b>	<b>25</b>	<b>07</b>	<b>01</b>	<b>01</b>	<b>005</b>	<b>00</b>	<b>Nueva Esperanza</b>
01	25	07	01	01	005	01	Nueva Esperanza
01	25	07	01	01	005	02	Los Vinales
<b>01</b>	<b>25</b>	<b>07</b>	<b>01</b>	<b>01</b>	<b>006</b>	<b>00</b>	<b>La Lomita</b>
01	25	07	01	01	006	01	La Lomita
01	25	07	01	01	006	02	La Jabilla
01	25	07	01	01	006	03	El Paraíso
<b>01</b>	<b>25</b>	<b>07</b>	<b>01</b>	<b>01</b>	<b>007</b>	<b>00</b>	<b>Vidal Guillén</b>
01	25	07	01	01	007	01	Vidal Guillén
<b>01</b>	<b>25</b>	<b>07</b>	<b>01</b>	<b>02</b>	<b>000</b>	<b>00</b>	<b>Las Lavas</b>
01	25	07	01	02	001	00	Las Lavas
01	25	07	01	02	002	00	Palmarejo
01	25	07	01	02	003	00	El Boquerón
01	25	07	01	02	004	00	El Martillo
01	25	07	01	02	005	00	La Lomita del Palmar Abajo
01	25	07	01	02	006	00	Arrenquillo
<b>01</b>	<b>25</b>	<b>07</b>	<b>01</b>	<b>03</b>	<b>000</b>	<b>00</b>	<b>Palmar Abajo</b>
01	25	07	01	03	001	00	Loma Mata Puercos
01	25	07	01	03	002	00	El Jamo
01	25	07	01	03	003	00	La Lomita
01	25	07	01	03	004	00	Palmar Abajo
01	25	07	01	03	005	00	El Rincón
01	25	07	01	03	006	00	La Breña
01	25	07	01	03	007	00	Villa Duarte
<b>01</b>	<b>25</b>	<b>07</b>	<b>01</b>	<b>04</b>	<b>000</b>	<b>00</b>	<b>Quinigua</b>
01	25	07	01	04	001	00	Ingenio Abajo
01	25	07	01	04	002	00	Cruce de Quinigua
01	25	07	01	04	003	00	Quinigua de La Yuca (La Yuca)

Región	Provincia	Municipio	Distrito municipal	Sección	Barrio/paraje	Sub-barrio	Toponimia o Nombre
01	25	07	01	04	004	00	Villa del Yaque
01	25	07	01	04	005	00	Banegas
01	25	07	01	04	006	00	Quinigua
<b>01</b>	<b>25</b>	<b>07</b>	<b>02</b>	<b>00</b>	<b>000</b>	<b>00</b>	<b>Palmar Arriba (DM)</b>
<b>01</b>	<b>25</b>	<b>07</b>	<b>02</b>	<b>01</b>	<b>000</b>	<b>00</b>	<b>Palmar Arriba (Zona urbana)</b>
<b>01</b>	<b>25</b>	<b>07</b>	<b>02</b>	<b>01</b>	<b>001</b>	<b>00</b>	<b>Palmar Arriba</b>
01	25	07	02	01	001	01	Palmar Arriba
<b>01</b>	<b>25</b>	<b>07</b>	<b>02</b>	<b>01</b>	<b>002</b>	<b>00</b>	<b>El Pozo</b>
01	25	07	02	01	002	01	El Pozo
<b>01</b>	<b>25</b>	<b>07</b>	<b>02</b>	<b>01</b>	<b>003</b>	<b>00</b>	<b>Lindo</b>
01	25	07	02	01	003	01	Lindo
<b>01</b>	<b>25</b>	<b>07</b>	<b>02</b>	<b>02</b>	<b>000</b>	<b>00</b>	<b>Palmar Arriba</b>
01	25	07	02	02	001	00	La Piedra
01	25	07	02	02	002	00	Loma de La Llanada
01	25	07	02	02	003	00	Arroyo del Agua
01	25	07	02	02	004	00	Quebrada Honda
01	25	07	02	02	005	00	El Pozo
01	25	07	02	02	006	00	Los Manantiales
<b>01</b>	<b>25</b>	<b>07</b>	<b>03</b>	<b>00</b>	<b>000</b>	<b>00</b>	<b>El Limón (DM)</b>
<b>01</b>	<b>25</b>	<b>07</b>	<b>03</b>	<b>01</b>	<b>000</b>	<b>00</b>	<b>El Limón (Zona urbana)</b>
<b>01</b>	<b>25</b>	<b>07</b>	<b>03</b>	<b>01</b>	<b>001</b>	<b>00</b>	<b>El Limón</b>
01	25	07	03	01	001	01	El Limón
<b>01</b>	<b>25</b>	<b>07</b>	<b>03</b>	<b>01</b>	<b>002</b>	<b>00</b>	<b>La Cuesta</b>
01	25	07	03	01	002	01	La Cuesta
<b>01</b>	<b>25</b>	<b>07</b>	<b>03</b>	<b>01</b>	<b>003</b>	<b>00</b>	<b>La Sabana</b>
01	25	07	03	01	003	01	La Sabana
<b>01</b>	<b>25</b>	<b>07</b>	<b>03</b>	<b>02</b>	<b>000</b>	<b>00</b>	<b>Macorís del Limón</b>
01	25	07	03	02	001	00	Llano Grande
01	25	07	03	02	002	00	Macorís
01	25	07	03	02	003	00	Los Pérez
01	25	07	03	02	004	00	Higo de Agua
01	25	07	03	02	005	00	La Aguaíta
01	25	07	03	02	006	00	Pérez de Los Mates
01	25	07	03	02	007	00	Los Mates
01	25	07	03	02	008	00	Mata Puercos
01	25	07	03	02	009	00	Altos de Los Mates
01	25	07	03	02	010	00	Los Jobos
01	25	07	03	02	011	00	Los Lebrillos (La 14)
01	25	07	03	02	012	00	La U
<b>01</b>	<b>25</b>	<b>07</b>	<b>03</b>	<b>03</b>	<b>000</b>	<b>00</b>	<b>El Aguacate</b>
01	25	07	03	03	001	00	El Aguacate
01	25	07	03	03	002	00	La Cumbre
01	25	07	03	03	003	00	Palo Blanco
01	25	07	03	03	004	00	Ranchito
<b>01</b>	<b>25</b>	<b>07</b>	<b>03</b>	<b>04</b>	<b>000</b>	<b>00</b>	<b>Los Jardines del Limón</b>
01	25	07	03	04	001	00	La Pocilguita
01	25	07	03	04	002	00	Barrio Lindo o La Finquita
01	25	07	03	04	003	00	Vuelta Larga
01	25	07	03	04	004	00	Las Aromas
01	25	07	03	04	005	00	Los Uveros
<b>01</b>	<b>25</b>	<b>07</b>	<b>03</b>	<b>05</b>	<b>000</b>	<b>00</b>	<b>El Limón</b>
01	25	07	03	05	001	00	Caracol
01	25	07	03	05	002	00	La Calabaza
01	25	07	03	05	003	00	Los Robles
<b>01</b>	<b>25</b>	<b>08</b>	<b>00</b>	<b>00</b>	<b>000</b>	<b>00</b>	<b>Puñal</b>
<b>01</b>	<b>25</b>	<b>08</b>	<b>01</b>	<b>00</b>	<b>000</b>	<b>00</b>	<b>Puñal</b>
<b>01</b>	<b>25</b>	<b>08</b>	<b>01</b>	<b>01</b>	<b>000</b>	<b>00</b>	<b>Puñal (Zona urbana)</b>
<b>01</b>	<b>25</b>	<b>08</b>	<b>01</b>	<b>01</b>	<b>001</b>	<b>00</b>	<b>Puñal</b>
01	25	08	01	01	001	01	Puñal

Región	Provincia	Municipio	Distrito municipal	Sección	Barrio/paraje	Sub-barrio	Toponimia o Nombre
01	25	08	01	01	001	02	Puñal Adentro
01	25	08	01	01	001	03	Puñal Afuera
<b>01</b>	<b>25</b>	<b>08</b>	<b>01</b>	<b>02</b>	<b>000</b>	<b>00</b>	<b>Puñal</b>
01	25	08	01	02	001	00	Los Cocos
<b>01</b>	<b>25</b>	<b>08</b>	<b>01</b>	<b>03</b>	<b>000</b>	<b>00</b>	<b>Arenoso</b>
01	25	08	01	03	001	00	Arenoso o Arenoso Arriba
01	25	08	01	03	002	00	Los Albinos
01	25	08	01	03	003	00	Los González
01	25	08	01	03	004	00	Los Cabral
01	25	08	01	03	005	00	Los Rodríguez
01	25	08	01	03	006	00	Los Estrella
01	25	08	01	03	007	00	Tierra Blanca
<b>01</b>	<b>25</b>	<b>08</b>	<b>01</b>	<b>04</b>	<b>000</b>	<b>00</b>	<b>La Jabilla</b>
01	25	08	01	04	001	00	La Jabilla
01	25	08	01	04	002	00	Los Cercadillos
01	25	08	01	04	003	00	San Antonio
<b>01</b>	<b>25</b>	<b>08</b>	<b>01</b>	<b>05</b>	<b>000</b>	<b>00</b>	<b>Matanzas</b>
01	25	08	01	05	001	00	Monte Adentro
01	25	08	01	05	002	00	Matanzas Adentro
01	25	08	01	05	003	00	Mantanzas Afuera
01	25	08	01	05	004	00	Alto de Matanzas
<b>01</b>	<b>25</b>	<b>08</b>	<b>01</b>	<b>06</b>	<b>000</b>	<b>00</b>	<b>Laguna Prieta</b>
01	25	08	01	06	001	00	Laguna Prieta al Centro
01	25	08	01	06	002	00	Monte Adentro
01	25	08	01	06	003	00	Laguna Prieta Abajo
01	25	08	01	06	004	00	Laguna Prieta Arriba
<b>01</b>	<b>25</b>	<b>08</b>	<b>02</b>	<b>00</b>	<b>000</b>	<b>00</b>	<b>Guayabal (DM)</b>
<b>01</b>	<b>25</b>	<b>08</b>	<b>02</b>	<b>01</b>	<b>000</b>	<b>00</b>	<b>Guayabal (Zona urbana)</b>
<b>01</b>	<b>25</b>	<b>08</b>	<b>02</b>	<b>01</b>	<b>001</b>	<b>00</b>	<b>Guayabal</b>
01	25	08	02	01	001	01	Guayabal
01	25	08	02	01	001	02	Guayabal Afuera
01	25	08	02	01	001	03	Guayabal al Medio o Centro
01	25	08	02	01	001	04	Residencial Nono
01	25	08	02	01	001	05	Urbanización Arturo Grullón
01	25	08	02	01	001	06	Los Delgadillos
<b>01</b>	<b>25</b>	<b>08</b>	<b>02</b>	<b>02</b>	<b>000</b>	<b>00</b>	<b>Estancia Nueva</b>
01	25	08	02	02	001	00	Estancia Nueva
01	25	08	02	02	002	00	Estancia Nueva Arriba
01	25	08	02	02	003	00	Estancia Nueva Abajo
01	25	08	02	02	004	00	Mora
01	25	08	02	02	005	00	Los Ciruelitos
01	25	08	02	02	006	00	Castillo Arriba
01	25	08	02	02	007	00	Don Juan
01	25	08	02	02	008	00	Castillo Abajo
01	25	08	02	02	009	00	La Guázara
<b>01</b>	<b>25</b>	<b>08</b>	<b>02</b>	<b>03</b>	<b>000</b>	<b>00</b>	<b>Palo Amarillo</b>
01	25	08	02	03	001	00	Palo Amarillo
01	25	08	02	03	002	00	La Angostura
01	25	08	02	03	003	00	El Guano
01	25	08	02	03	004	00	La Jagua Arriba
01	25	08	02	03	005	00	La Jagua Abajo
01	25	08	02	03	006	00	Doña Águeda
01	25	08	02	03	007	00	Los Picos
<b>01</b>	<b>25</b>	<b>08</b>	<b>02</b>	<b>04</b>	<b>000</b>	<b>00</b>	<b>Guayabal</b>
01	25	08	02	04	001	00	La Guázara
01	25	08	02	04	002	00	Guayabal Arriba
<b>01</b>	<b>25</b>	<b>08</b>	<b>03</b>	<b>00</b>	<b>000</b>	<b>00</b>	<b>Canabacoa (DM)</b>
<b>01</b>	<b>25</b>	<b>08</b>	<b>03</b>	<b>01</b>	<b>000</b>	<b>00</b>	<b>Canabacoa (Zona urbana)</b>
<b>01</b>	<b>25</b>	<b>08</b>	<b>03</b>	<b>01</b>	<b>001</b>	<b>00</b>	<b>Canabacoa Abajo</b>
01	25	08	03	01	001	01	Canabacoa Abajo



Región	Provincia	Municipio	Distrito municipal	Sección	Barrio/paraje	Sub-barrio	Toponimia o Nombre
<b>01</b>	<b>25</b>	<b>08</b>	<b>03</b>	<b>02</b>	<b>000</b>	<b>00</b>	<b>Canabacoa</b>
01	25	08	03	02	001	00	Canabacoa
01	25	08	03	02	002	00	La Capilla
<b>01</b>	<b>25</b>	<b>08</b>	<b>03</b>	<b>03</b>	<b>000</b>	<b>00</b>	<b>Colorado</b>
01	25	08	03	03	001	00	Colorado
01	25	08	03	03	002	00	Los Castillos
01	25	08	03	03	003	00	Sabaneta de las Palomas
01	25	08	03	03	004	00	Limal Abajo
01	25	08	03	03	005	00	La Freiduría o Fardiquera
<b>01</b>	<b>25</b>	<b>09</b>	<b>00</b>	<b>00</b>	<b>000</b>	<b>00</b>	<b>Sabana Iglesia</b>
<b>01</b>	<b>25</b>	<b>09</b>	<b>01</b>	<b>00</b>	<b>000</b>	<b>00</b>	<b>Sabana Iglesia</b>
<b>01</b>	<b>25</b>	<b>09</b>	<b>01</b>	<b>01</b>	<b>000</b>	<b>00</b>	<b>Sabana Iglesia (Zona urbana)</b>
<b>01</b>	<b>25</b>	<b>09</b>	<b>01</b>	<b>01</b>	<b>001</b>	<b>00</b>	<b>La Arcilla</b>
01	25	09	01	01	001	01	La Arcilla
01	25	09	01	01	001	02	Los Mamoneros
01	25	09	01	01	001	03	Los Gringos
<b>01</b>	<b>25</b>	<b>09</b>	<b>01</b>	<b>01</b>	<b>002</b>	<b>00</b>	<b>La Corporación</b>
01	25	09	01	01	002	01	La Corporación
01	25	09	01	01	002	02	La Piedra
<b>01</b>	<b>25</b>	<b>09</b>	<b>01</b>	<b>02</b>	<b>000</b>	<b>00</b>	<b>Sabana Iglesia</b>
01	25	09	01	02	001	00	Boca de Bao
01	25	09	01	02	002	00	El Hoyo del Cercado
01	25	09	01	02	003	00	La Barranca
01	25	09	01	02	004	00	La Furnia (La Boca)
01	25	09	01	02	005	00	La Galeta o La Goleta
<b>01</b>	<b>25</b>	<b>09</b>	<b>01</b>	<b>03</b>	<b>000</b>	<b>00</b>	<b>Los Ranchos</b>
01	25	09	01	03	001	00	Los Ranchos de Babosico Abajo
01	25	09	01	03	002	00	Los Ranchos de Babosico Arriba
01	25	09	01	03	003	00	Palo Amarillo
01	25	09	01	03	004	00	La Joya (Rincón)
01	25	09	01	03	005	00	Rancho Abajo (Vuelta Larga)
01	25	09	01	03	006	00	Sabaneta
01	25	09	01	03	007	00	Terrero
01	25	09	01	03	008	00	Zalaya
<b>01</b>	<b>25</b>	<b>09</b>	<b>01</b>	<b>04</b>	<b>000</b>	<b>00</b>	<b>La Zanja</b>
01	25	09	01	04	001	00	Guardarraya
01	25	09	01	04	002	00	La Caoba o Caobeta
01	25	09	01	04	003	00	Boca de Corral
01	25	09	01	04	004	00	Cañaveral
01	25	09	01	04	005	00	El Fraile
01	25	09	01	04	006	00	La Zanja
01	25	09	01	04	007	00	Piedra Gorda
01	25	09	01	04	008	00	Yerba de Culebra

**Leyenda:**

Simbología	Categoría
	Provincia
	Municipio general
	Municipio
	Distrito Municipal (DM)
	Nombre de zona urbana
	Sección rural
(S. D.)	Sin delimitar el área territorial

**Nota:**

- 1: El Municipio general, comprende al área territorial del municipio con sus respectivos distritos municipales.
- 2: El Municipio, comprende al área territorial que circunscribe al municipio y se identifica en el tercer par de códigos con el 01.

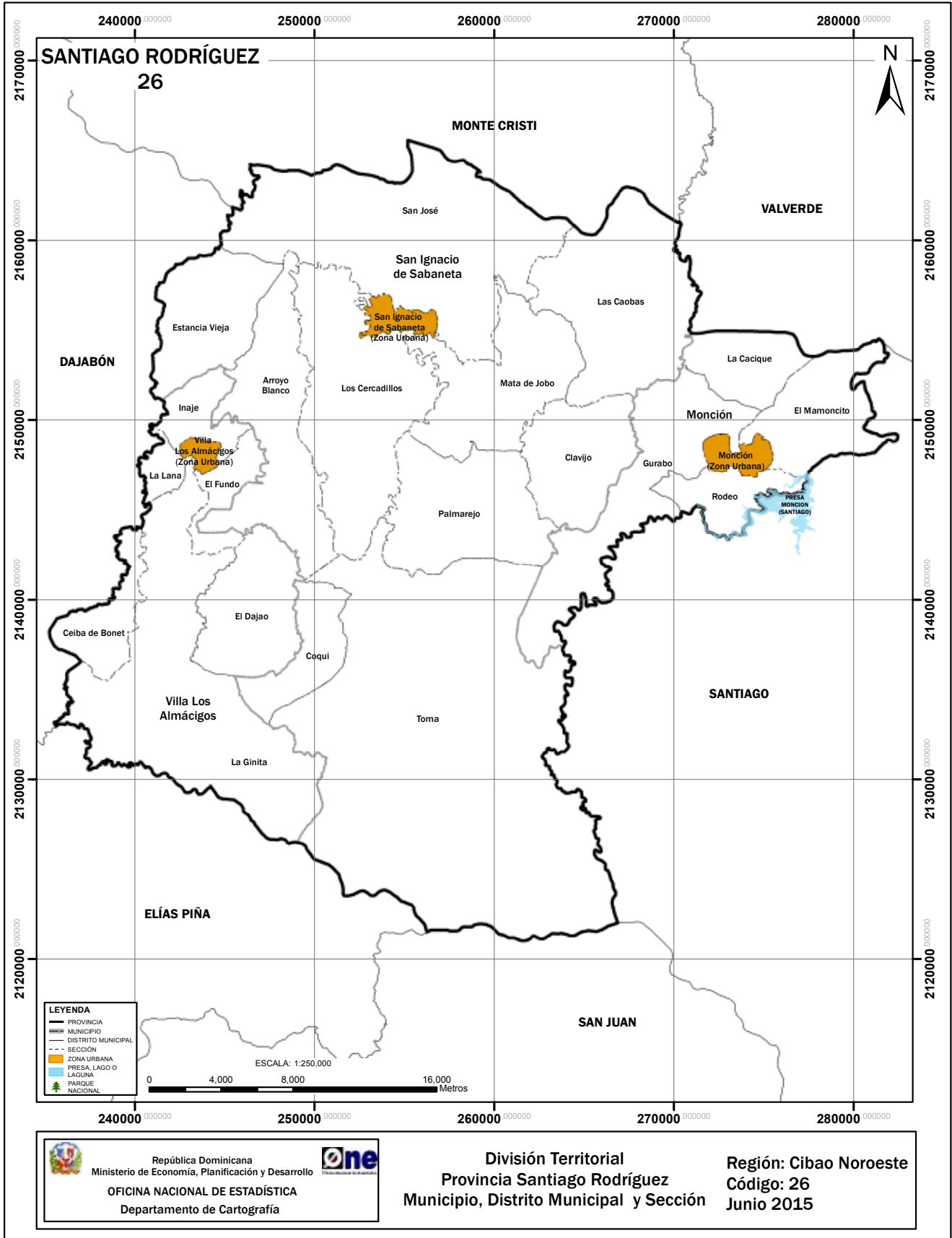
---

# **SANTIAGO RODRÍGUEZ**



**26**

---



# SANTIAGO RODRÍGUEZ

## Ubicación geográfica

La provincia Santiago Rodríguez está situada en la región Cibao Noroeste; su común cabecera es el municipio Sabaneta. Limita al norte con las provincias Monte Cristi y Valverde, al este con la provincia Santiago, al sur con las provincias Elías Piña y San Juan y al oeste con la provincia Dajabón. Sus coordenadas geográficas son 19° 25' latitud norte y 71° 29' longitud oeste.

## Extensión territorial

1,147.54 km<sup>2</sup>.

## Población (Censo 2010)

57,476 habitantes.

## Densidad poblacional

50 hab/km<sup>2</sup>.

## División territorial política

Es la provincia número 26. Constituida por 3 municipios, no posee distritos municipales; 20 secciones, 308 parajes, 36 barrios y 39 sub-barrios.

## Antecedentes históricos

En la época precolombina estaba ubicada dentro del cacicazgo Marién o Mariel, gobernado por el cacique Guacanagarix.

En 1844, en el sitio denominado El Despoblado, fue fundado un caserío por los residentes de Dajabón que evadían las tropas del general haitiano Pierrot durante su retirada del campo de batalla. Esta comunidad se transformó luego en el pueblo San Ignacio de Sabaneta, que en 1854, a solo diez años de fundado, fue erigido en puesto militar y cuatro años más tarde constituido en común de la provincia Santiago.

El 21 de febrero de 1861 los más distinguidos hombres de la común apoyaron la anexión a España y fue convertida en comandancia de armas. Dos años más tarde, Sabaneta se adhirió al pronunciamiento restaurador de Guayubín, en 1863.

Sabaneta pasó a ser común de Monte Cristi al erigirse esta en distrito marítimo en 1879. Mediante la Ley N.º 1194 del 22 de octubre de 1936, Sabaneta fue designada con el nombre Santiago Rodríguez, en honor al prócer de la Guerra de Restauración.

A fines de diciembre de 1948, mediante Ley del Congreso Nacional, Santiago Rodríguez (antiguamente Sabaneta), fue convertida en provincia.

Mediante Ley N.º 5220 sobre División Territorial, del 21 de septiembre de 1959, mantuvo su estatus de provincia, constituida con los territorios de los municipios Santiago Rodríguez y Monción, con la ciudad San Ignacio de Sabaneta como capital del municipio cabecera.

La evolución territorial que han tenido la provincia y sus municipios a lo largo de su historia tiene como soporte las leyes que les dieron origen, mostradas a continuación:

FECHA CREACIÓN	N.º Ley	UNIDAD TERRITORIAL	NOMBRE
<b>29-12-1948</b>	<b>1892</b>	<b>Provincia</b>	<b>Santiago Rodríguez</b>
25-04-1879	1765 +	Municipio	San Ignacio de Sabaneta
9-09-1907	4803 c	Municipio	San Ignacio de Sabaneta
19-09-1996	20-96	Municipio	Villa Los Almácigos
9-09-1907	4803 c	Municipio	Monción

**Nota:** Las unidades territoriales que tienen dos asignaciones de leyes, fueron creadas mediante decreto o resolución, luego esta elevación se ratificó mediante ley constitucional.

**Simbología:** + Decreto  
c Constitución de la República

432

SANTIAGO RODRÍGUEZ

### Relieve

- Sistema montañoso: Cordillera Central.
- Llanura: Yaque del Norte.
- Elevaciones: Monte Jicomé, Loma La Sierrecita, Monte de La Peonía y Sierra Pelada.

### Hidrografía

- Ríos: Guayubín, Cenoví, Mao, Cana, Yaguajal y Toma.
- Arroyos: Naranjito, Naranjo y Tomita.
- Presa: Monción, compartida con la provincia Santiago.

### Áreas protegidas

Parque Nacional J. Armando Bermúdez, Parque Nalga de Maco y Parque Nacional José del Carmen Ramírez, el cual comparte con la provincia San Juan.

### Clima

Tropical húmedo de bosque, bosque seco, con temperatura entre los 23 y 25° C y una pluviometría entre los 1,371 y 1,267 mm<sup>3</sup> anuales.

**División territorial de la provincia Santiago Rodríguez  
República Dominicana, 2015**

Región	Provincia	Municipio	Distrito municipal	Sección	Barrio/paraje	Sub-barrio	Toponimia o Nombre
<b>04</b>	<b>26</b>	<b>00</b>	<b>00</b>	<b>00</b>	<b>000</b>	<b>00</b>	<b>Santiago Rodríguez</b>
04	26	01	00	00	000	00	San Ignacio de Sabaneta
04	26	01	01	00	000	00	San Ignacio de Sabaneta
04	26	01	01	01	000	00	San Ignacio de Sabaneta (Zona urbana)
04	26	01	01	01	001	00	Cambelén
04	26	01	01	01	001	01	Cambelén
04	26	01	01	01	002	00	El Cementerio
04	26	01	01	01	002	01	El Cementerio
04	26	01	01	01	003	00	Francisco Bueno Zapata
04	26	01	01	01	003	01	Francisco Bueno Zapata
04	26	01	01	01	004	00	Urbanización INVI
04	26	01	01	01	004	01	Urbanización INVI
04	26	01	01	01	005	00	Centro
04	26	01	01	01	005	01	Centro
04	26	01	01	01	006	00	La Joya
04	26	01	01	01	006	01	La Joya
04	26	01	01	01	007	00	E. León Jimenes
04	26	01	01	01	007	01	E. León Jimenes
04	26	01	01	01	007	02	Las Flores
04	26	01	01	01	008	00	Bolsillo
04	26	01	01	01	008	01	Bolsillo
04	26	01	01	01	009	00	El Hospital
04	26	01	01	01	009	01	El Hospital
04	26	01	01	01	010	00	Felito Bueno
04	26	01	01	01	010	01	Felito Bueno
04	26	01	01	01	011	00	Norte
04	26	01	01	01	011	01	Norte
04	26	01	01	01	012	00	Cerro Dulce
04	26	01	01	01	012	01	Cerro Dulce
04	26	01	01	01	013	00	Los Maestros
04	26	01	01	01	013	01	Los Maestros
04	26	01	01	01	014	00	Tamarindo
04	26	01	01	01	014	01	Tamarindo
04	26	01	01	01	015	00	Mejoramiento Social (Bameso)
04	26	01	01	01	015	01	Mejoramiento Social (Bameso)
04	26	01	01	01	016	00	Tomines Arriba
04	26	01	01	01	016	01	Tomines Arriba
04	26	01	01	01	017	00	Alejandro Bueno
04	26	01	01	01	017	01	Alejandro Bueno
04	26	01	01	01	018	00	Marién
04	26	01	01	01	018	01	Marién
04	26	01	01	01	019	00	Rodolfo Scheaffler
04	26	01	01	01	019	01	Rodolfo Scheaffler
04	26	01	01	01	020	00	Villa Polín o Tomines Abajo
04	26	01	01	01	020	01	Villa Polín o Tomines Abajo
04	26	01	01	01	021	00	Las Espinas
04	26	01	01	01	021	01	Las Espinas
04	26	01	01	01	022	00	La Sabana
04	26	01	01	01	022	01	La Sabana
04	26	01	01	02	000	00	Arroyo Blanco
04	26	01	01	02	001	00	Arroyo Blanco
04	26	01	01	02	002	00	Arroyo Blanco Abajo
04	26	01	01	02	003	00	Atrás de Los Cerros
04	26	01	01	02	004	00	La Lechuza
04	26	01	01	02	005	00	Alto de Amacey
04	26	01	01	02	006	00	La Lana
04	26	01	01	02	007	00	El Rodeo
04	26	01	01	02	008	00	Loma del Hicacal
04	26	01	01	02	009	00	Los Cuaos
04	26	01	01	02	010	00	El Cerrazo
04	26	01	01	02	011	00	El Anicetal

Región	Provincia	Municipio	Distrito municipal	Sección	Barrio/paraje	Sub-barrio	Toponimia o Nombre
04	26	01	01	02	012	00	La Estaca
04	26	01	01	02	013	00	Los Brazos
04	26	01	01	02	014	00	La Babosa
04	26	01	01	02	015	00	El Manglar
04	26	01	01	02	016	00	El Maniel
04	26	01	01	02	017	00	El Corral
04	26	01	01	02	018	00	Arroyo al Medio
04	26	01	01	02	019	00	Los Magueyes
04	26	01	01	02	020	00	Boca de Los Ríos
04	26	01	01	02	021	00	Arroyo Blanco Arriba
04	26	01	01	02	022	00	El Cantón
04	26	01	01	02	023	00	Los Corozos
04	26	01	01	02	024	00	Monte Llano
04	26	01	01	02	025	00	Agua Clara
04	26	01	01	02	026	00	Los Higüeros
<b>04</b>	<b>26</b>	<b>01</b>	<b>01</b>	<b>03</b>	<b>000</b>	<b>00</b>	<b>Las Caobas</b>
04	26	01	01	03	001	00	La Estancia
04	26	01	01	03	002	00	Guamanal o Guamachal
04	26	01	01	03	003	00	Arroyo Palero
04	26	01	01	03	004	00	El Orégano
04	26	01	01	03	005	00	Los Caimoníes
04	26	01	01	03	006	00	El Mamón
04	26	01	01	03	007	00	Gurabo Dulce
04	26	01	01	03	008	00	Loma de Las Caobas
04	26	01	01	03	009	00	Las Caobas
04	26	01	01	03	010	00	Cerro Caimoníes
04	26	01	01	03	011	00	Los Ingenitos
04	26	01	01	03	012	00	Caobanitas
04	26	01	01	03	013	00	Cañada Verde
04	26	01	01	03	014	00	Arroyo Seco
04	26	01	01	03	015	00	Sánchez
04	26	01	01	03	016	00	Las Caobas Adentro
04	26	01	01	03	017	00	El Estrecho
04	26	01	01	03	018	00	La Loma de Las Caobas
04	26	01	01	03	019	00	Gurabo Adentro
<b>04</b>	<b>26</b>	<b>01</b>	<b>01</b>	<b>04</b>	<b>000</b>	<b>00</b>	<b>Los Cercadillos</b>
04	26	01	01	04	001	00	Rancho de las Mujeres
04	26	01	01	04	002	00	El Pomo
04	26	01	01	04	003	00	Los Planes Arriba
04	26	01	01	04	004	00	Los Planes Abajo
04	26	01	01	04	005	00	El Corozo Arriba
04	26	01	01	04	006	00	El Corozo Abajo
04	26	01	01	04	007	00	Mata Clara
04	26	01	01	04	008	00	Mata de Limón
04	26	01	01	04	009	00	Mata Bonita
04	26	01	01	04	010	00	Pinar Claro
04	26	01	01	04	011	00	El Romerillo
04	26	01	01	04	012	00	Quebrada Honda
04	26	01	01	04	013	00	La Tarana
04	26	01	01	04	014	00	Los Cercadillos al Medio
04	26	01	01	04	015	00	El Guanal
04	26	01	01	04	016	00	El Pozo
04	26	01	01	04	017	00	Pata de Vaca
04	26	01	01	04	018	00	Palmarejo
04	26	01	01	04	019	00	Lázaro
04	26	01	01	04	020	00	La Laguneta
04	26	01	01	04	021	00	Higüerito
04	26	01	01	04	022	00	Los Cercadillos Abajo
04	26	01	01	04	023	00	Higüerito Arriba
04	26	01	01	04	024	00	Minaya
04	26	01	01	04	025	00	Los Cercadillos Arriba

Región	Provincia	Municipio	Distrito municipal	Sección	Barrio/paraje	Sub-barrio	Toponimia o Nombre
<b>04</b>	<b>26</b>	<b>01</b>	<b>01</b>	<b>05</b>	<b>000</b>	<b>00</b>	<b>Clavijo</b>
04	26	01	01	05	001	00	Clavijo
04	26	01	01	05	002	00	El Guanábano
04	26	01	01	05	003	00	Cerro de la Estancia
04	26	01	01	05	004	00	Clavijo Abajo
04	26	01	01	05	005	00	Los Carderejos
04	26	01	01	05	006	00	Cañada de Palma
04	26	01	01	05	007	00	Arroyo del Cuano
04	26	01	01	05	008	00	Luis Gómez
04	26	01	01	05	009	00	La Peñita
04	26	01	01	05	010	00	Sabana de Maguana
04	26	01	01	05	011	00	Cruce de Maguana
04	26	01	01	05	012	00	Conuco Lejos
04	26	01	01	05	013	00	La Maguana
04	26	01	01	05	014	00	Hundideros
04	26	01	01	05	015	00	Los García
04	26	01	01	05	016	00	Copeyal
04	26	01	01	05	017	00	La Piña
04	26	01	01	05	018	00	Mesa
<b>04</b>	<b>26</b>	<b>01</b>	<b>01</b>	<b>06</b>	<b>000</b>	<b>00</b>	<b>Coqui</b>
04	26	01	01	06	001	00	Coqui
04	26	01	01	06	002	00	Los Guayubines
04	26	01	01	06	003	00	La Ceiba
04	26	01	01	06	004	00	Palo Amarillo
<b>04</b>	<b>26</b>	<b>01</b>	<b>01</b>	<b>07</b>	<b>000</b>	<b>00</b>	<b>Estancia Vieja</b>
04	26	01	01	07	001	00	Pastor
04	26	01	01	07	002	00	Cerro Chino
04	26	01	01	07	003	00	Sebastián
04	26	01	01	07	004	00	Barrigón
04	26	01	01	07	005	00	Cordero
04	26	01	01	07	006	00	La Reforma
04	26	01	01	07	007	00	El Capacito
04	26	01	01	07	008	00	Estancita
04	26	01	01	07	009	00	Estancia Vieja
<b>04</b>	<b>26</b>	<b>01</b>	<b>01</b>	<b>08</b>	<b>000</b>	<b>00</b>	<b>Mata de Jobo</b>
04	26	01	01	08	001	00	Naranja de China
04	26	01	01	08	002	00	Hato Viejo
04	26	01	01	08	003	00	El Guano
04	26	01	01	08	004	00	Mata de Jobo
04	26	01	01	08	005	00	Los Bambúes
04	26	01	01	08	006	00	Cañada de Palma
04	26	01	01	08	007	00	El Limón
04	26	01	01	08	008	00	Mata Macey
04	26	01	01	08	009	00	Los Candelones
04	26	01	01	08	010	00	La Castilla
04	26	01	01	08	011	00	Alto de Cana
04	26	01	01	08	012	00	La Puerta del Mulo
04	26	01	01	08	013	00	Palo Blanco
04	26	01	01	08	014	00	El Rodeo
04	26	01	01	08	015	00	Juan Becerro
04	26	01	01	08	016	00	El Candelón
04	26	01	01	08	017	00	María García
04	26	01	01	08	018	00	Cabezada del Caimito
<b>04</b>	<b>26</b>	<b>01</b>	<b>01</b>	<b>09</b>	<b>000</b>	<b>00</b>	<b>Palmarejo</b>
04	26	01	01	09	001	00	La Maguanita
04	26	01	01	09	002	00	La Lima
04	26	01	01	09	003	00	La Cabirmita
04	26	01	01	09	004	00	Amacey Picado
04	26	01	01	09	005	00	Nizay
04	26	01	01	09	006	00	Los Ramones
04	26	01	01	09	007	00	Brazo Chiquito



Región	Provincia	Municipio	Distrito municipal	Sección	Barrio/paraje	Sub-barrio	Toponimia o Nombre
04	26	01	01	09	008	00	La Patilla
04	26	01	01	09	009	00	Rincón Llano
04	26	01	01	09	010	00	La Jagua
04	26	01	01	09	011	00	Piedra Blanca
04	26	01	01	09	012	00	Los Jobos
04	26	01	01	09	013	00	El Jobo
04	26	01	01	09	014	00	El Llano
04	26	01	01	09	015	00	La Guama
04	26	01	01	09	016	00	Palmarejo
04	26	01	01	09	017	00	Rincón Alto
04	26	01	01	09	018	00	La Osúa
04	26	01	01	09	019	00	El Naranjito
04	26	01	01	09	020	00	Los Palmaritos
04	26	01	01	09	021	00	El Guayabo
04	26	01	01	09	022	00	Revolcaderos
04	26	01	01	09	023	00	El Bebedero
04	26	01	01	09	024	00	Los Castillo
<b>04</b>	<b>26</b>	<b>01</b>	<b>01</b>	<b>10</b>	<b>000</b>	<b>00</b>	<b>San José</b>
04	26	01	01	10	001	00	La Breña Abajo
04	26	01	01	10	002	00	El Guayabito
04	26	01	01	10	003	00	Baboso
04	26	01	01	10	004	00	La Tuatúa
04	26	01	01	10	005	00	Pastor
04	26	01	01	10	006	00	El Rincón
04	26	01	01	10	007	00	Sabana Abajo
04	26	01	01	10	008	00	El Café
04	26	01	01	10	009	00	Las Ánimas
04	26	01	01	10	010	00	Los Cerros
04	26	01	01	10	011	00	La Enramada
04	26	01	01	10	012	00	Los Bombones
04	26	01	01	10	013	00	San José
04	26	01	01	10	014	00	El Orégano
04	26	01	01	10	015	00	Sabana Arriba
04	26	01	01	10	016	00	El Candejón
04	26	01	01	10	017	00	La Baitoa
04	26	01	01	10	018	00	Los Tocones
04	26	01	01	10	019	00	Zamba Arriba
04	26	01	01	10	020	00	Los Cajuales
04	26	01	01	10	021	00	Los Tomines
04	26	01	01	10	022	00	Los Indios
04	26	01	01	10	023	00	El Caimito
04	26	01	01	10	024	00	Sabaneta Redonda
04	26	01	01	10	025	00	Los Puentes de Tomines
04	26	01	01	10	026	00	Los Tomines Abajo
04	26	01	01	10	027	00	Los Praveles
04	26	01	01	10	028	00	Zamba
<b>04</b>	<b>26</b>	<b>01</b>	<b>01</b>	<b>11</b>	<b>000</b>	<b>00</b>	<b>Toma</b>
04	26	01	01	11	001	00	El Poblado
04	26	01	01	11	002	00	La Leonor
04	26	01	01	11	003	00	Toma-Pinar Sucio
04	26	01	01	11	004	00	La Bija
04	26	01	01	11	005	00	El Aguacate
04	26	01	01	11	006	00	Loma Escondida
04	26	01	01	11	007	00	Loma Vieja
04	26	01	01	11	008	00	Arroyo Montazo
04	26	01	01	11	009	00	El Cerrazo
04	26	01	01	11	010	00	Los Amaceyes
04	26	01	01	11	011	00	Los Anquelles
04	26	01	01	11	012	00	La Cabirma
04	26	01	01	11	013	00	Cenoví
04	26	01	01	11	014	00	La Cidra
04	26	01	01	11	015	00	La Cidrita
04	26	01	01	11	016	00	Loma de Cana

Región	Provincia	Municipio	Distrito municipal	Sección	Barrio/paraje	Sub-barrio	Toponimia o Nombre
04	26	01	01	11	017	00	Los Alzafraz
04	26	01	01	11	018	00	Fuquete
04	26	01	01	11	019	00	Loma de Copey
04	26	01	01	11	020	00	Hoya Grande
04	26	01	01	11	021	00	La Peonía
04	26	01	01	11	022	00	Los Hundideros
04	26	01	01	11	023	00	El Montazo
04	26	01	01	11	024	00	El Vallecito
04	26	01	01	11	025	00	Los Higos
04	26	01	01	11	026	00	Loma los Palos de Escoba
04	26	01	01	11	027	00	Palo de Burro
04	26	01	01	11	028	00	Loma Cenoví
04	26	01	01	11	029	00	Parque Nacional
<b>04</b>	<b>26</b>	<b>02</b>	<b>00</b>	<b>00</b>	<b>000</b>	<b>00</b>	<b>Villa Los Almacígos</b>
<b>04</b>	<b>26</b>	<b>02</b>	<b>01</b>	<b>00</b>	<b>000</b>	<b>00</b>	<b>Villa Los Almacígos</b>
<b>04</b>	<b>26</b>	<b>02</b>	<b>01</b>	<b>01</b>	<b>000</b>	<b>00</b>	<b>Villa Los Almacígos (Zona urbana)</b>
<b>04</b>	<b>26</b>	<b>02</b>	<b>01</b>	<b>01</b>	<b>001</b>	<b>00</b>	<b>Baldemiro Carreras</b>
04	26	02	01	01	001	01	Baldemiro Cabrerías
<b>04</b>	<b>26</b>	<b>02</b>	<b>01</b>	<b>01</b>	<b>002</b>	<b>00</b>	<b>La Ceiba</b>
04	26	02	01	01	002	01	La Ceiba
<b>04</b>	<b>26</b>	<b>02</b>	<b>01</b>	<b>01</b>	<b>003</b>	<b>00</b>	<b>San Isidro</b>
04	26	02	01	01	003	01	San Isidro
<b>04</b>	<b>26</b>	<b>02</b>	<b>01</b>	<b>01</b>	<b>004</b>	<b>00</b>	<b>El Fundo</b>
04	26	02	01	01	004	01	El Fundo
04	26	02	01	01	005	00	Enriquillo o La Gallera
04	26	02	01	01	005	01	Enriquillo o La Gallera
04	26	02	01	01	005	02	El Liceo
<b>04</b>	<b>26</b>	<b>02</b>	<b>01</b>	<b>02</b>	<b>000</b>	<b>00</b>	<b>Ceiba de Bonet</b>
04	26	02	01	02	001	00	Yaya Picada
04	26	02	01	02	002	00	Los Naranjos
04	26	02	01	02	003	00	El Jengibre
04	26	02	01	02	004	00	Musú
04	26	02	01	02	005	00	La Ceiba de Bonet
04	26	02	01	02	006	00	La Luisa
<b>04</b>	<b>26</b>	<b>02</b>	<b>01</b>	<b>03</b>	<b>000</b>	<b>00</b>	<b>El Dajao</b>
04	26	02	01	03	001	00	Los Aguacates
04	26	02	01	03	002	00	Cerro El Dajao
04	26	02	01	03	003	00	Loma Llana
04	26	02	01	03	004	00	El Cabirmal
04	26	02	01	03	005	00	Los Carmoníes
04	26	02	01	03	006	00	Loma de Tomás
04	26	02	01	03	007	00	Los Palmaritos
04	26	02	01	03	008	00	Loma del Perico
04	26	02	01	03	009	00	Palo Bonito
04	26	02	01	03	010	00	Loma de Palo Bonito
04	26	02	01	03	011	00	Las Berbenas
04	26	02	01	03	012	00	El Dajao
04	26	02	01	03	013	00	Los Dajaitos
04	26	02	01	03	014	00	Julupe
04	26	02	01	03	015	00	Los Jaiquices
<b>04</b>	<b>26</b>	<b>02</b>	<b>01</b>	<b>04</b>	<b>000</b>	<b>00</b>	<b>El Fundo</b>
04	26	02	01	04	001	00	El Caimital Arriba
04	26	02	01	04	002	00	El Resbaloso
04	26	02	01	04	003	00	Los Hoyos
04	26	02	01	04	004	00	Monier
04	26	02	01	04	005	00	El Algarrobo
04	26	02	01	04	006	00	El Fundo
04	26	02	01	04	007	00	La Guásima
04	26	02	01	04	008	00	La Soya (Soyo)
<b>04</b>	<b>26</b>	<b>02</b>	<b>01</b>	<b>05</b>	<b>000</b>	<b>00</b>	<b>La Ginita</b>
04	26	02	01	05	001	00	La Ceiba Abajo
04	26	02	01	05	002	00	Los Rodríguez
04	26	02	01	05	003	00	Palo Alto

Región	Provincia	Municipio	Distrito municipal	Sección	Barrio/paraje	Sub-barrio	Toponimia o Nombre
04	26	02	01	05	004	00	La Ginita
04	26	02	01	05	005	00	Palma Larga
04	26	02	01	05	006	00	Cerca de La Piña
04	26	02	01	05	007	00	La Piña
04	26	02	01	05	008	00	Boca de Vereda
04	26	02	01	05	009	00	Arroyito Malo
04	26	02	01	05	010	00	La Canastica o Canastilla
04	26	02	01	05	011	00	Los Cinco (5) Puercos
04	26	02	01	05	012	00	La Pionía
04	26	02	01	05	013	00	El Limón
04	26	02	01	05	014	00	La Cidra
04	26	02	01	05	015	00	Burende
04	26	02	01	05	016	00	La Ceiba Arriba
04	26	02	01	05	017	00	Colonia El Naranjito
04	26	02	01	05	018	00	Colonia Los Limones
04	26	02	01	05	019	00	El Valle
04	26	02	01	05	020	00	Llano de La Pionía
<b>04</b>	<b>26</b>	<b>02</b>	<b>01</b>	<b>06</b>	<b>000</b>	<b>00</b>	<b>Inaje</b>
04	26	02	01	06	001	00	Bohío Viejo
04	26	02	01	06	002	00	Los Naranjos
04	26	02	01	06	003	00	Los Candelones
04	26	02	01	06	004	00	Sabana de Inaje
04	26	02	01	06	005	00	Higüero
04	26	02	01	06	006	00	Los Inajitos o Los Najitos
04	26	02	01	06	007	00	Inaje
04	26	02	01	06	008	00	Caimital Abajo
04	26	02	01	06	009	00	Los Cacaos
04	26	02	01	06	010	00	Los Arroyitos
<b>04</b>	<b>26</b>	<b>02</b>	<b>01</b>	<b>07</b>	<b>000</b>	<b>00</b>	<b>La Lana</b>
04	26	02	01	07	001	00	La Lana o La Calle de la Bebida
04	26	02	01	07	002	00	Ceja Larga
04	26	02	01	07	003	00	Rancho Viejo
04	26	02	01	07	004	00	Cruce de la Lana
04	26	02	01	07	005	00	La Madrecita
<b>04</b>	<b>26</b>	<b>03</b>	<b>00</b>	<b>00</b>	<b>000</b>	<b>00</b>	<b>Monción</b>
<b>04</b>	<b>26</b>	<b>03</b>	<b>01</b>	<b>00</b>	<b>000</b>	<b>00</b>	<b>Monción</b>
<b>04</b>	<b>26</b>	<b>03</b>	<b>01</b>	<b>01</b>	<b>000</b>	<b>00</b>	<b>Monción (Zona urbana)</b>
<b>04</b>	<b>26</b>	<b>03</b>	<b>01</b>	<b>01</b>	<b>001</b>	<b>00</b>	<b>Cañada Grande</b>
04	26	03	01	01	001	01	Cañada Grande
04	26	03	01	01	001	02	Residencial Ovidio L. Henderson
<b>04</b>	<b>26</b>	<b>03</b>	<b>01</b>	<b>01</b>	<b>002</b>	<b>00</b>	<b>El Cepillo</b>
04	26	03	01	01	002	01	El Cepillo
<b>04</b>	<b>26</b>	<b>03</b>	<b>01</b>	<b>01</b>	<b>003</b>	<b>00</b>	<b>Nuevo</b>
04	26	03	01	01	003	01	Nuevo
<b>04</b>	<b>26</b>	<b>03</b>	<b>01</b>	<b>01</b>	<b>004</b>	<b>00</b>	<b>Urbanización Peralta</b>
04	26	03	01	01	004	01	Urbanización Peralta
<b>04</b>	<b>26</b>	<b>03</b>	<b>01</b>	<b>01</b>	<b>005</b>	<b>00</b>	<b>Los Juncos</b>
04	26	03	01	01	005	01	Los Juncos
<b>04</b>	<b>26</b>	<b>03</b>	<b>01</b>	<b>01</b>	<b>006</b>	<b>00</b>	<b>27 Parte Atrás La Noria</b>
04	26	03	01	01	006	01	27 Parte Atrás La Noria
<b>04</b>	<b>26</b>	<b>03</b>	<b>01</b>	<b>01</b>	<b>007</b>	<b>00</b>	<b>El Centro</b>
04	26	03	01	01	007	01	El Centro
<b>04</b>	<b>26</b>	<b>03</b>	<b>01</b>	<b>01</b>	<b>008</b>	<b>00</b>	<b>Plan Sierra</b>
04	26	03	01	01	008	01	Plan Sierra
<b>04</b>	<b>26</b>	<b>03</b>	<b>01</b>	<b>01</b>	<b>009</b>	<b>00</b>	<b>El Cerro</b>
04	26	03	01	01	009	01	El Cerro
<b>04</b>	<b>26</b>	<b>03</b>	<b>01</b>	<b>02</b>	<b>000</b>	<b>00</b>	<b>El Mamoncito</b>
04	26	03	01	02	001	00	El Mamoncito
04	26	03	01	02	002	00	Los Juncos
04	26	03	01	02	003	00	La Pastilla
04	26	03	01	02	004	00	Veladero
04	26	03	01	02	005	00	Loma al Medio
04	26	03	01	02	006	00	Bulla

Región	Provincia	Municipio	Distrito municipal	Sección	Barrio/paraje	Sub-barrio	Toponimia o Nombre
04	26	03	01	02	007	00	Hato Viejo
04	26	03	01	02	008	00	Arroyo Bulla
04	26	03	01	02	009	00	Arroyo Seco
04	26	03	01	02	010	00	Las Chorreras
04	26	03	01	02	011	00	Los Báez
<b>04</b>	<b>26</b>	<b>03</b>	<b>01</b>	<b>03</b>	<b>000</b>	<b>00</b>	<b>Gurabo</b>
04	26	03	01	03	001	00	Gurabito
04	26	03	01	03	002	00	Gurabo
04	26	03	01	03	003	00	Los Bañaderos
04	26	03	01	03	004	00	Los Barrancones
04	26	03	01	03	005	00	Alto de Gurabo
04	26	03	01	03	006	00	Cruce de Durán
04	26	03	01	03	007	00	Maguanita
04	26	03	01	03	008	00	El Guayabal
04	26	03	01	03	009	00	Monte Higüero
04	26	03	01	03	010	00	El Ranchito
04	26	03	01	03	011	00	Guamacha
04	26	03	01	03	012	00	La Estancia
04	26	03	01	03	013	00	Las Rejoyas
04	26	03	01	03	014	00	Botoncillo
04	26	03	01	03	015	00	El Hoyo de los Toros
04	26	03	01	03	016	00	Cañada Grande
04	26	03	01	03	017	00	Loma del Dajao
04	26	03	01	03	018	00	Llano de La Meseta (La Meseta Arriba)
04	26	03	01	03	019	00	Arroyo Los Dajaos
<b>04</b>	<b>26</b>	<b>03</b>	<b>01</b>	<b>04</b>	<b>000</b>	<b>00</b>	<b>La Cacique</b>
04	26	03	01	04	001	00	La Cacique
04	26	03	01	04	002	00	Los Pinos
04	26	03	01	04	003	00	Arroyo de Agua
04	26	03	01	04	004	00	Los Calabozos
04	26	03	01	04	005	00	Mata Grande
<b>04</b>	<b>26</b>	<b>03</b>	<b>01</b>	<b>05</b>	<b>000</b>	<b>00</b>	<b>Rodeo</b>
04	26	03	01	05	001	00	Arroyo El Dajao
04	26	03	01	05	002	00	Sabaneta
04	26	03	01	05	003	00	Durán
04	26	03	01	05	004	00	El Cacao
04	26	03	01	05	005	00	El Rodeo
04	26	03	01	05	006	00	Los Ranchos
04	26	03	01	05	007	00	Los Cercadillos
04	26	03	01	05	008	00	Loma de Tanque (Botoncillo)
04	26	03	01	05	009	00	El Hoyazo

**Leyenda:**

Simbología	Categoría
	Provincia
	Municipio general
	Municipio
	Distrito Municipal (DM)
	Nombre de zona urbana
	Sección rural
(S. D.)	Sin delimitar el área territorial

**Nota:**

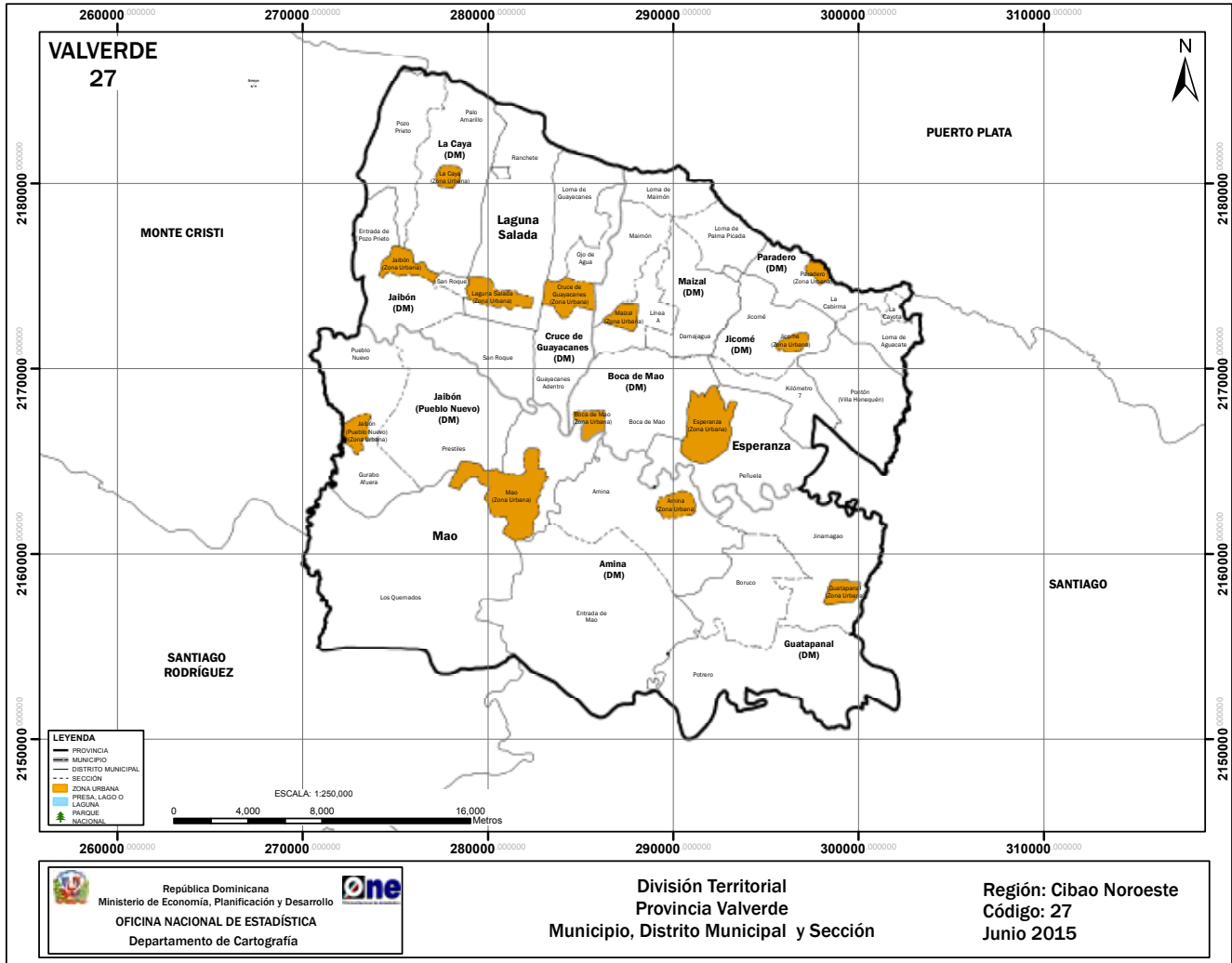
- 1: El Municipio general, comprende al área territorial del municipio con sus respectivos distritos municipales.
- 2: El Municipio, comprende al área territorial que circunscribe al municipio y se identifica en el tercer par de códigos con el 01.



---

# VALVERDE





---

## VALVERDE

### Ubicación geográfica

La provincia Valverde se encuentra situada en la región Cibao Noroeste; su común cabecera es el municipio Mao. Limita al norte con la provincia Puerto Plata, al este con Santiago, al sur con las provincias Santiago y Santiago Rodríguez y al oeste con Monte Cristi. Sus coordenadas geográficas son 19° 35' latitud norte y 70° 10' longitud oeste.

### Extensión territorial

822.95 km<sup>2</sup>.

### Población (Censo 2010)

163,030 habitantes.

### Densidad poblacional

198 hab/km<sup>2</sup>.

### División territorial política

Es la provincia número 27. Constituida por 3 municipios, 10 distritos municipales, 30 secciones, 158 parajes, 88 barrios y 140 sub-barrios.

### Antecedentes históricos

En la época precolombina su territorio formaba parte del cacicazgo Marién, gobernado por el cacique Guacanagarix. Fue fundada por habitantes de Monte Cristi y Puerto Plata que fueron desalojados como consecuencia de las Devastaciones de Osorio de 1605 y 1606.

En 1875 se erige en cantón (sección) el poblado de Mao, nombre que significa entre ríos. En 1882 fue convertida en común, instalándose el primer ayuntamiento en noviembre de ese año.

En 1904 se le cambia el nombre Mao por Valverde, en honor al general José Desiderio Valverde, héroe de la Independencia y Presidente de la República en 1908.

Mediante la Ley N.º 4882 del 27 de marzo de 1958, es erigida en provincia con el nombre Valverde, la ciudad Valverde Mao como capital provincial y con los municipios Valverde y Esperanza segregados de la provincia Santiago, Guayacanes y Laguna Salada.



La evolución territorial que han tenido la provincia y sus municipios a lo largo de su historia tiene como soporte las leyes que les dieron origen, mostradas a continuación:

FECHA CREACIÓN	N.º Ley	UNIDAD TERRITORIAL	NOMBRE
<b>27-03-1958</b>	<b>4882</b>	<b>Provincia</b>	<b>Valverde</b>
10-07-1882	2038 res.	Municipio	Mao
9-09-1907	4803 c	Municipio	Mao
24-08-1998	415-98	Distrito municipal	Amina
20-05-1999	42-99	Distrito municipal	Jaibón
31-05-1999	54-99	Distrito municipal	Guatapanal
9-09-1907	4803 c	Municipio	Esperanza
8-06-1999	55-99	Distrito municipal	Maizal
8-12-2000	123-00	Distrito municipal	Jicomé
26-07-2005	1324	Distrito municipal	Boca de Mao
15-02-2006	25-06	Distrito municipal	Paradero
12-08-1978	916	Municipio	Laguna Salada
5-07-2001	118-01	Distrito municipal	Jaibón
31-08-2001	151-01	Distrito municipal	La Caya
19-07-2002	82-02	Distrito municipal	Cruce de Guayacanes

**Nota:** Las unidades territoriales que tienen dos asignaciones de leyes, fueron creadas mediante decreto o resolución, luego esta elevación se ratificó mediante ley constitucional.

**Simbología:** + Decreto

c Constitución de la República Res. Resolución

### Relieve

- Sistema montañoso: Cordillera Septentrional.
- Elevaciones: Maimón, Damajagua, Aguacate, La Caya y Pozo Prieto.
- Valle: del Cibao.

### Recursos mineros

Minas de sílice y caliza.

### Hidrografía

- Ríos: Yaque del Norte, Amina, Mao, Viejo y Guanajuma.
- Arroyos: Carril, Manantiales, Pozo Prieto, Las Cayas, Prieto y Palo Amarillo.
- Canales de riego: Cañeo, Amina, Mao, Gurabo y Monsieur Bogaert.
- Presa: Guanajuma.

### Clima

Bosque seco con temperatura de 27.3 °C y precipitaciones de 737.2 mm<sup>3</sup> anual.

División territorial de la provincia Valverde  
República Dominicana, 2015

Región	Provincia	Municipio	Distrito municipal	Sección	Barrio/paraje	Sub-barrio	Toponimia o Nombre
<b>04</b>	<b>27</b>	<b>00</b>	<b>00</b>	<b>00</b>	<b>000</b>	<b>00</b>	<b>Valverde</b>
04	27	01	00	00	000	00	Mao
04	27	01	01	00	000	00	Mao
04	27	01	01	01	000	00	Mao (Zona urbana)
04	27	01	01	01	001	00	Las Flores
04	27	01	01	01	001	01	Las Flores
04	27	01	01	01	001	02	Residencial Karina
04	27	01	01	01	001	03	Residencial Amado
04	27	01	01	01	002	00	Los Cajuales
04	27	01	01	01	002	01	Los Cajuales
04	27	01	01	01	002	02	Villa Bogaert
04	27	01	01	01	003	00	Los Restauradores
04	27	01	01	01	003	01	Los Restauradores
04	27	01	01	01	004	00	San Antón
04	27	01	01	01	004	01	San Antón
04	27	01	01	01	005	00	De Pericle
04	27	01	01	01	005	01	De Pericle
04	27	01	01	01	005	02	La Mina
04	27	01	01	01	006	00	Sibila
04	27	01	01	01	006	01	Sibila
04	27	01	01	01	007	00	Los Cayucos
04	27	01	01	01	007	01	Los Cayucos
04	27	01	01	01	007	02	Santo La Pangola
04	27	01	01	01	008	00	Cerro Marino
04	27	01	01	01	008	01	Cerro Marino
04	27	01	01	01	009	00	La Guardia o Carlos Daniel
04	27	01	01	01	009	01	La Guardia o Carlos Daniel
04	27	01	01	01	009	02	Cerro Melón
04	27	01	01	01	010	00	Los Oficiales
04	27	01	01	01	010	01	Los Oficiales
04	27	01	01	01	011	00	Las Cuarenta (Las 40)
04	27	01	01	01	011	01	Las Cuarenta (Las 40)
04	27	01	01	01	012	00	Las Trescientas (Las 300)
04	27	01	01	01	012	01	Las Trescientas (Las 300)
04	27	01	01	01	013	00	Centro del Pueblo
04	27	01	01	01	013	01	Centro del Pueblo
04	27	01	01	01	014	00	Buenos Aires
04	27	01	01	01	014	01	Buenos Aires
04	27	01	01	01	015	00	Residencial Carol Gissel
04	27	01	01	01	015	01	Residencial Carol Gissel
04	27	01	01	01	016	00	Militar
04	27	01	01	01	016	01	Militar
04	27	01	01	01	017	00	Urbanización Sin Nombre
04	27	01	01	01	017	01	Urbanización Sin Nombre
04	27	01	01	01	018	00	Enriquillo
04	27	01	01	01	018	01	Enriquillo
04	27	01	01	01	019	00	María Auxiliadora
04	27	01	01	01	019	01	María Auxiliadora I
04	27	01	01	01	019	02	María Auxiliadora II
04	27	01	01	01	020	00	El Rincón
04	27	01	01	01	020	01	El Rincón
04	27	01	01	01	020	02	Los Colonos
04	27	01	01	01	021	00	Los Bonilla
04	27	01	01	01	021	01	Los Bonilla
04	27	01	01	01	022	00	Los Acostados
04	27	01	01	01	022	01	Los Acostados
04	27	01	01	01	023	00	Moto Cross
04	27	01	01	01	023	01	Moto Cross

Región	Provincia	Municipio	Distrito municipal	Sección	Barrio/paraje	Sub-barrio	Toponimia o Nombre
04	27	01	01	01	024	00	Hatico
04	27	01	01	01	024	01	Hatico
04	27	01	01	01	025	00	Pueblo de Dios
04	27	01	01	01	025	01	Pueblo de Dios
04	27	01	01	01	026	00	Los Médicos
04	27	01	01	01	026	01	Los Médicos
04	27	01	01	01	027	00	Desiderio Arias
04	27	01	01	01	027	01	Desiderio Arias
04	27	01	01	01	028	00	Urbanización Villa Carolina
04	27	01	01	01	028	01	Urbanización Villa Carolina
04	27	01	01	01	029	00	Urbanización Bello Atardecer
04	27	01	01	01	029	01	Urbanización Bello Atardecer
04	27	01	01	01	030	00	Villa Olímpica
04	27	01	01	01	030	01	Villa Olímpica
04	27	01	01	01	030	02	Codal
04	27	01	01	01	031	00	La Compuerta
04	27	01	01	01	031	01	La Compuerta
04	27	01	01	01	031	02	Marino Tió
04	27	01	01	01	032	00	Tierra Seca
04	27	01	01	01	032	01	Tierra Seca
04	27	01	01	01	033	00	Urbanización Los Corobat
04	27	01	01	01	033	01	Urbanización Los Corobat
04	27	01	01	01	034	00	Villa Diego
04	27	01	01	01	034	01	Villa Diego
04	27	01	01	01	035	00	El Samán
04	27	01	01	01	035	01	El Samán
04	27	01	01	01	036	00	Don Bosco
04	27	01	01	01	036	01	Don Bosco
04	27	01	01	01	037	00	Cruce de Copeyito
04	27	01	01	01	037	01	Cruce de Copeyito
04	27	01	01	01	038	00	Aserradero
04	27	01	01	01	038	01	Aserradero
04	27	01	01	01	039	00	Urbanización Laiden
04	27	01	01	01	039	01	Urbanización Laiden
04	27	01	01	02	000	00	Los Quemados
04	27	01	01	02	001	00	Arroyo de Agua
04	27	01	01	02	002	00	Los Quemados
04	27	01	01	02	003	00	Gurabo Adentro
04	27	01	01	02	004	00	Mao Adentro
04	27	01	01	02	005	00	Laguna de La Ceiba
04	27	01	01	02	006	00	Damajagua
04	27	01	01	02	007	00	El Cercado
04	27	01	01	02	008	00	Palo Amarillo
04	27	01	01	02	009	00	Yerba de Guinea
04	27	01	02	00	000	00	Ámina (D. M.).
04	27	01	02	01	000	00	Ámina (Zona urbana)
04	27	01	02	01	001	00	Ámina
04	27	01	02	01	001	01	Ámina
04	27	01	02	01	001	02	Las Flores
04	27	01	02	01	001	03	Ámina Abajo
04	27	01	02	01	001	04	Ámina Centro
04	27	01	02	01	001	05	Proyecto INVI o Nuevo
04	27	01	02	02	000	00	Ámina
04	27	01	02	02	001	00	Hato Nuevo
04	27	01	02	02	002	00	Laguneta
04	27	01	02	02	003	00	Batey Laguneta
04	27	01	02	02	004	00	Batey Ámina
04	27	01	02	02	005	00	Los Chichiguaos

Región	Provincia	Municipio	Distrito municipal	Sección	Barrio/paraje	Sub-barrio	Toponimia o Nombre
04	27	01	02	02	006	00	Tierra Fría Afuera
04	27	01	02	02	007	00	La Becerrera
<b>04</b>	<b>27</b>	<b>01</b>	<b>02</b>	<b>03</b>	<b>000</b>	<b>00</b>	<b>Entrada de Mao</b>
04	27	01	02	03	001	00	Tartabón
04	27	01	02	03	002	00	Entrada de Mao
04	27	01	02	03	003	00	Los Helechos
04	27	01	02	03	004	00	Martínez
04	27	01	02	03	005	00	Sabana Grande
04	27	01	02	03	006	00	Jiménez
04	27	01	02	03	007	00	Tartabón Adentro
<b>04</b>	<b>27</b>	<b>01</b>	<b>03</b>	<b>00</b>	<b>000</b>	<b>00</b>	<b>Jaibón o Pueblo Nuevo (DM)</b>
<b>04</b>	<b>27</b>	<b>01</b>	<b>03</b>	<b>01</b>	<b>000</b>	<b>00</b>	<b>Jaibón o Pueblo Nuevo (Zona urbana)</b>
<b>04</b>	<b>27</b>	<b>01</b>	<b>03</b>	<b>01</b>	<b>001</b>	<b>00</b>	<b>Pueblo Nuevo</b>
04	27	01	03	01	001	01	El Rodeo
04	27	01	03	01	001	02	La Joya Arriba
04	27	01	03	01	001	03	La Joya Abajo
04	27	01	03	01	001	04	Centro del Pueblo
04	27	01	03	01	001	05	La Piña
04	27	01	03	01	001	06	Los Parceleros
04	27	01	03	01	001	07	Domingo Jiménez
<b>04</b>	<b>27</b>	<b>01</b>	<b>03</b>	<b>02</b>	<b>000</b>	<b>00</b>	<b>Gurabo Afuera</b>
04	27	01	03	02	001	00	Gurabo Afuera
04	27	01	03	02	002	00	La Caída
04	27	01	03	02	003	00	Piedra Blanca
04	27	01	03	02	004	00	Las Raíces
04	27	01	03	02	005	00	Gurabo Adentro
<b>04</b>	<b>27</b>	<b>01</b>	<b>03</b>	<b>03</b>	<b>000</b>	<b>00</b>	<b>Prestiles</b>
04	27	01	03	03	001	00	Prestiles
04	27	01	03	03	002	00	La Yagua (La Jagua)
<b>04</b>	<b>27</b>	<b>01</b>	<b>03</b>	<b>04</b>	<b>000</b>	<b>00</b>	<b>Pueblo Nuevo</b>
04	27	01	03	04	001	00	Pueblo Nuevo
04	27	01	03	04	002	00	Cartujo
04	27	01	03	04	003	00	Cayito
<b>04</b>	<b>27</b>	<b>01</b>	<b>04</b>	<b>00</b>	<b>000</b>	<b>00</b>	<b>Guatapanal (DM)</b>
<b>04</b>	<b>27</b>	<b>01</b>	<b>04</b>	<b>01</b>	<b>000</b>	<b>00</b>	<b>Guatapanal (Zona urbana)</b>
<b>04</b>	<b>27</b>	<b>01</b>	<b>04</b>	<b>01</b>	<b>001</b>	<b>00</b>	<b>Guatapanal</b>
04	27	01	04	01	001	01	Guatapanal
<b>04</b>	<b>27</b>	<b>01</b>	<b>04</b>	<b>02</b>	<b>000</b>	<b>00</b>	<b>Boruco</b>
04	27	01	04	02	001	00	Boruco
04	27	01	04	02	002	00	La Sabana
04	27	01	04	02	003	00	La Caña
04	27	01	04	02	004	00	Baguazuma
<b>04</b>	<b>27</b>	<b>01</b>	<b>04</b>	<b>03</b>	<b>000</b>	<b>00</b>	<b>Jinamagao</b>
04	27	01	04	03	001	00	Jinamagao Abajo
04	27	01	04	03	002	00	Jinamagao Arriba
04	27	01	04	03	003	00	El Remate
04	27	01	04	03	004	00	Tierra Fría
<b>04</b>	<b>27</b>	<b>01</b>	<b>04</b>	<b>04</b>	<b>000</b>	<b>00</b>	<b>Potrero</b>
04	27	01	04	04	001	00	Potrero
04	27	01	04	04	002	00	Hundidera
04	27	01	04	04	003	00	Higüerito-Peñuela
04	27	01	04	04	004	00	Guanal
04	27	01	04	04	005	00	Guazábara
04	27	01	04	04	006	00	Tabacal
04	27	01	04	04	007	00	Guanajuma
04	27	01	04	04	008	00	La Caoba
04	27	01	04	04	009	00	Jaiqui Picao
04	27	01	04	04	010	00	La Sabana

Región	Provincia	Municipio	Distrito municipal	Sección	Barrio/paraje	Sub-barrio	Toponimia o Nombre
04	27	02	00	00	000	00	Esperanza
04	27	02	01	00	000	00	Esperanza
04	27	02	01	01	000	00	Esperanza (Zona urbana)
04	27	02	01	01	001	00	Sur
04	27	02	01	01	001	01	Sur
04	27	02	01	01	001	02	Las Flores
04	27	02	01	01	002	00	Centro de la Ciudad
04	27	02	01	01	002	01	Centro de la Ciudad
04	27	02	01	01	003	00	Norte o Rincón
04	27	02	01	01	003	01	Norte o Rincón
04	27	02	01	01	004	00	Gregorio Luperón
04	27	02	01	01	004	01	Gregorio Luperón
04	27	02	01	01	005	00	Cristóbal Colón
04	27	02	01	01	005	01	Cristóbal Colón
04	27	02	01	01	005	02	Villa Muñoz
04	27	02	01	01	006	00	Duarte
04	27	02	01	01	006	01	Duarte
04	27	02	01	01	007	00	Nuevo
04	27	02	01	01	007	01	Nuevo
04	27	02	01	01	008	00	La Logía
04	27	02	01	01	008	01	La Logía
04	27	02	01	01	009	00	Enriquillo
04	27	02	01	01	009	01	Enriquillo
04	27	02	01	01	010	00	Vista Hermosa
04	27	02	01	01	010	01	Vista Hermosa
04	27	02	01	01	010	02	INVI-CEA
04	27	02	01	01	011	00	Los Cayucos I
04	27	02	01	01	011	01	Los Cayucos I
04	27	02	01	01	012	00	Tito Cabrera
04	27	02	01	01	012	01	Tito Cabrera
04	27	02	01	01	012	02	Villa Verde
04	27	02	01	01	013	00	La Fe
04	27	02	01	01	013	01	La Fe
04	27	02	01	01	014	00	Buenos Aires
04	27	02	01	01	014	01	Buenos Aires
04	27	02	01	01	015	00	Quisqueya
04	27	02	01	01	015	01	Quisqueya
04	27	02	01	01	016	00	Los Cayucos II
04	27	02	01	01	016	01	Los Cayucos II
04	27	02	01	01	017	00	Los Patitos o María Auxiliadora
04	27	02	01	01	017	01	Los Patitos o María Auxiliadora
04	27	02	01	01	018	00	Salomé Ureña
04	27	02	01	01	018	01	Salomé Ureña
04	27	02	01	01	018	02	San José
04	27	02	01	01	019	00	La Altagracia
04	27	02	01	01	019	01	La Altagracia
04	27	02	01	01	019	02	Villa Central
04	27	02	01	01	019	03	Nueva Esperanza
04	27	02	01	01	020	00	El Paraíso
04	27	02	01	01	020	01	Paraíso
04	27	02	01	01	021	00	José Francisco Peña Gómez
04	27	02	01	01	021	01	José Francisco Peña Gómez
04	27	02	01	01	021	02	La Unión
04	27	02	01	01	022	00	Buena Vista o El Bolsillo
04	27	02	01	01	022	01	Buena Vista o El Bolsillo
04	27	02	01	01	023	00	1 de Mayo
04	27	02	01	01	023	01	1 de Mayo

Región	Provincia	Municipio	Distrito municipal	Sección	Barrio/paraje	Sub-barrio	Toponimia o Nombre
<b>04</b>	<b>27</b>	<b>02</b>	<b>01</b>	<b>02</b>	<b>000</b>	<b>00</b>	<b>Peñuela</b>
04	27	02	01	02	001	00	Peñuela Adentro
04	27	02	01	02	002	00	Peñuela Abajo
04	27	02	01	02	003	00	Guachupita-Los Callejones
04	27	02	01	02	004	00	Kilómetro 7
04	27	02	01	02	005	00	Cañeo
04	27	02	01	02	006	00	Cruce de Esperanza
04	27	02	01	02	007	00	Los Callejones de Peñuela
04	27	02	01	02	008	00	Peñuela Afuera
04	27	02	01	02	009	00	Cacheo
<b>04</b>	<b>27</b>	<b>02</b>	<b>01</b>	<b>03</b>	<b>000</b>	<b>00</b>	<b>Pontón (Villa Henequén)</b>
04	27	02	01	03	001	00	Bejucal
04	27	02	01	03	002	00	Barrero
04	27	02	01	03	003	00	Cruce de Barrero
04	27	02	01	03	004	00	Villa Henequén (Pontón)
04	27	02	01	03	005	00	Cruce Jicomé
<b>04</b>	<b>27</b>	<b>02</b>	<b>02</b>	<b>00</b>	<b>000</b>	<b>00</b>	<b>Maizal (DM)</b>
<b>04</b>	<b>27</b>	<b>02</b>	<b>02</b>	<b>01</b>	<b>000</b>	<b>00</b>	<b>Maizal (Zona urbana)</b>
<b>04</b>	<b>27</b>	<b>02</b>	<b>02</b>	<b>01</b>	<b>001</b>	<b>00</b>	<b>Maizal</b>
04	27	02	02	01	001	01	Maizal
04	27	02	02	01	001	02	Las Flores
04	27	02	02	01	001	03	Cabolana
04	27	02	02	01	001	04	Lola
<b>04</b>	<b>27</b>	<b>02</b>	<b>02</b>	<b>02</b>	<b>000</b>	<b>00</b>	<b>Damajagua</b>
04	27	02	02	02	001	00	Damajagua
04	27	02	02	02	002	00	Saltadero
04	27	02	02	02	003	00	El Mango
04	27	02	02	02	004	00	El Palo
04	27	02	02	02	005	00	Ojos de Agua
04	27	02	02	02	006	00	Batey Libertad
<b>04</b>	<b>27</b>	<b>02</b>	<b>02</b>	<b>03</b>	<b>000</b>	<b>00</b>	<b>Línea A</b>
04	27	02	02	03	001	00	Línea A
04	27	02	02	03	002	00	Buen Hombre
04	27	02	02	03	003	00	Domingo Cabrera (Antiguo Vietnam)
<b>04</b>	<b>27</b>	<b>02</b>	<b>02</b>	<b>04</b>	<b>000</b>	<b>00</b>	<b>Loma de Maimón</b>
04	27	02	02	04	001	00	Loma de Maimón o Pozo del Maíz
04	27	02	02	04	002	00	Loma La Majagua
04	27	02	02	04	003	00	Los Aguacaticos
04	27	02	02	04	004	00	Los Arroyos
04	27	02	02	04	005	00	El Alto
04	27	02	02	04	006	00	La Cumbre
04	27	02	02	04	007	00	Los Ozorio (Osorio)
<b>04</b>	<b>27</b>	<b>02</b>	<b>02</b>	<b>05</b>	<b>000</b>	<b>00</b>	<b>Loma de Palma Picada</b>
04	27	02	02	05	001	00	Loma de Palma Picada
04	27	02	02	05	002	00	El Rayo
04	27	02	02	05	003	00	El 31
04	27	02	02	05	004	00	La Lomita
04	27	02	02	05	005	00	Palma Picada
04	27	02	02	05	006	00	Loma de Damajagua
04	27	02	02	05	007	00	El Llano
04	27	02	02	05	008	00	La Llanada
<b>04</b>	<b>27</b>	<b>02</b>	<b>02</b>	<b>06</b>	<b>000</b>	<b>00</b>	<b>Maimón</b>
04	27	02	02	06	001	00	Maimón
04	27	02	02	06	002	00	La Cañita
04	27	02	02	06	003	00	Los Guamachos
04	27	02	02	06	004	00	Loma del Aguacate
04	27	02	02	06	005	00	Bejucal

Región	Provincia	Municipio	Distrito municipal	Sección	Barrio/paraje	Sub-barrio	Toponimia o Nombre
04	27	02	03	00	000	00	Jicomé (DM)
04	27	02	03	01	000	00	Jicomé (Zona urbana)
04	27	02	03	01	001	00	Jicomé
04	27	02	03	01	001	01	Los Polanco (Los Polancos)
04	27	02	03	01	001	02	La Canoa
04	27	02	03	01	001	03	Los Chachases
04	27	02	03	01	001	04	Urbanización Gustavo Vargas
04	27	02	03	02	000	00	Kilómetro 7
04	27	02	03	02	001	00	Cruce de Jicomé-Kilómetro 7
04	27	02	03	02	002	00	Kilómetro 10
04	27	02	03	02	003	00	Cruce de Esperanza
04	27	02	03	03	000	00	Jicomé
04	27	02	03	03	001	00	Jicomé Arriba (Rural)
04	27	02	03	03	002	00	Jicomé Abajo
04	27	02	03	03	003	00	Bañadero Prieto
04	27	02	03	03	004	00	La Guázara
04	27	02	03	03	005	00	Los Ortegás
04	27	02	03	03	006	00	El Jarqui
04	27	02	03	03	007	00	El Pozo
04	27	02	04	00	000	00	Boca de Mao (DM)
04	27	02	04	01	000	00	Boca de Mao (Zona urbana)
04	27	02	04	01	001	00	Boca de Mao
04	27	02	04	01	001	01	Urbanización Los Prados
04	27	02	04	01	001	02	Batey 3 o San José
04	27	02	04	01	001	03	El Central
04	27	02	04	01	001	04	San Francisco
04	27	02	04	01	001	05	Los Parceleros (Los Paredones)
04	27	02	04	01	001	06	Juan Pablo Duarte
04	27	02	04	02	000	00	Boca de Mao
04	27	02	04	02	001	00	La Huazumita (Guazumita)
04	27	02	04	02	002	00	Batey 3
04	27	02	04	02	003	00	El Puente de Laguna Salada
04	27	02	04	02	004	00	Boca de Mao
04	27	02	05	00	000	00	Paradero (DM)
04	27	02	05	01	000	00	Paradero (Zona urbana)
04	27	02	05	01	001	00	Paradero
04	27	02	05	01	001	01	Paradero
04	27	02	05	02	000	00	La Cayota
04	27	02	05	02	001	00	La Cayota
04	27	02	05	03	000	00	Loma de Aguacate
04	27	02	05	03	001	00	Loma de Aguacate
04	27	02	05	03	002	00	El Chepe
04	27	02	05	03	003	00	El Barrero
04	27	02	05	03	004	00	La Cana
04	27	02	05	03	005	00	El Aguacate Abajo
04	27	02	05	03	006	00	Los Cocos
04	27	02	05	04	000	00	La Cabirma
04	27	02	05	04	001	00	Las Cabirmas
04	27	02	05	04	002	00	La Campana
04	27	02	05	04	003	00	Los Higos o La Yagüita
04	27	02	05	04	004	00	La Lomota
04	27	02	05	04	005	00	El Murazo
04	27	02	05	04	006	00	Arroyo Seco
04	27	02	05	04	007	00	El Corte
04	27	02	05	04	008	00	Loma de Jicomé
04	27	02	05	04	009	00	Derrumbadero

Región	Provincia	Municipio	Distrito municipal	Sección	Barrio/paraje	Sub-barrio	Toponimia o Nombre
04	27	03	00	00	000	00	Laguna Salada
04	27	03	01	00	000	00	Laguna Salada
04	27	03	01	01	000	00	Laguna Salada (Zona urbana)
04	27	03	01	01	001	00	Las Flores
04	27	03	01	01	001	01	Las Flores
04	27	03	01	01	001	02	Altos de la Hicotea
04	27	03	01	01	001	03	El Millón
04	27	03	01	01	002	00	Pueblo Nuevo
04	27	03	01	01	002	01	Pueblo Nuevo
04	27	03	01	01	002	02	El Control
04	27	03	01	01	003	00	Enemencio Díaz
04	27	03	01	01	003	01	Enemencio Díaz
04	27	03	01	01	004	00	Residencial Tríniti
04	27	03	01	01	004	01	Residencial Tríniti
04	27	03	01	01	005	00	Lindo
04	27	03	01	01	005	01	Lindo
04	27	03	01	01	006	00	Camilo Rodríguez
04	27	03	01	01	006	01	Camilo Rodríguez
04	27	03	01	01	007	00	Los Tejada
04	27	03	01	01	007	01	Los Tejada
04	27	03	01	01	008	00	Sito Toro
04	27	03	01	01	008	01	Sito Toro
04	27	03	01	01	009	00	El Yaque
04	27	03	01	01	009	01	El Yaque
04	27	03	01	01	010	00	La Duarte
04	27	03	01	01	010	01	La Duarte
04	27	03	01	01	011	00	San Antonio
04	27	03	01	01	011	01	San Antonio
04	27	03	01	01	012	00	Los Altos de Buenos Aires
04	27	03	01	01	012	01	Los Altos de Buenos Aires
04	27	03	01	01	013	00	Los Crespo
04	27	03	01	01	013	01	Los Crespo
04	27	03	01	01	014	00	Puerto Rico
04	27	03	01	01	014	01	Puerto Rico
04	27	03	01	01	015	00	Los Fermín
04	27	03	01	01	015	01	Los Fermín
04	27	03	01	01	016	00	La Curva
04	27	03	01	01	016	01	La Curva
04	27	03	01	02	000	00	Ranchete
04	27	03	01	02	001	00	Ranchete
04	27	03	01	02	002	00	El Firme
04	27	03	01	02	003	00	Cabirma
04	27	03	01	02	004	00	Los Mangos
04	27	03	01	02	005	00	El Naranja
04	27	03	01	02	006	00	Barrera o La Divisora
04	27	03	01	02	007	00	El Carril Arriba
04	27	03	01	02	008	00	El Carril Abajo
04	27	03	01	02	009	00	Paso Largo
04	27	03	02	00	000	00	Jaibón (DM)
04	27	03	02	01	000	00	Jaibón (Zona urbana)
04	27	03	02	01	001	00	Jaibón
04	27	03	02	01	001	01	El Play
04	27	03	02	01	001	02	La Policlínica
04	27	03	02	01	001	03	Paraíso
04	27	03	02	01	001	04	Los Padros
04	27	03	02	01	001	05	Las Flores
04	27	03	02	01	001	06	Los Pérez
04	27	03	02	01	001	07	Entrada La Caya
04	27	03	02	01	001	08	Jaibón Arriba o La Lomera



Región	Provincia	Municipio	Distrito municipal	Sección	Barrio/paraje	Sub-barrio	Toponimia o Nombre
04	27	03	02	02	000	00	Entrada de Pozo Prieto
04	27	03	02	02	001	00	Entrada de Pozo Prieto
04	27	03	02	02	002	00	El Cerro
04	27	03	02	02	003	00	Jaibón
04	27	03	02	02	004	00	Arroyo Seco
04	27	03	02	03	000	00	San Roque
04	27	03	02	03	001	00	San Roque
04	27	03	02	03	002	00	La Sabana
04	27	03	03	00	000	00	La Caya (DM)
04	27	03	03	01	000	00	La Caya (Zona Urbana)
04	27	03	03	01	001	00	La Caya
04	27	03	03	01	001	01	La Caya
04	27	03	03	02	000	00	Pozo Prieto
04	27	03	03	02	001	00	Pozo Prieto
04	27	03	03	02	002	00	Los Manantiales
04	27	03	03	02	003	00	Loma de Pozo Prieto
04	27	03	03	03	000	00	Palo Amarillo
04	27	03	03	03	001	00	Palo Amarillo
04	27	03	03	03	002	00	Los Toros
04	27	03	03	03	003	00	La Caya
04	27	03	03	03	004	00	Loma de La Caya
04	27	03	03	03	005	00	Los Grayumbos
04	27	03	04	00	000	00	Cruce de Guayacanes (DM)
04	27	03	04	01	000	00	Cruce de Guayacanes (Zona urbana)
04	27	03	04	01	001	00	Cruce de Guayacanes
04	27	03	04	01	001	01	Cruce de Guayacanes
04	27	03	04	01	001	02	La Auyama
04	27	03	04	01	001	03	Aquino
04	27	03	04	01	001	04	Ojo de Agua
04	27	03	04	02	000	00	Ojo de Agua
04	27	03	04	02	001	00	Ojo de Agua
04	27	03	04	02	002	00	Las Cañitas
04	27	03	04	02	003	00	Los Guamachos
04	27	03	04	03	000	00	Loma de Guayacanes
04	27	03	04	03	001	00	Loma de Guayacanes
04	27	03	04	03	002	00	El Molino
04	27	03	04	03	003	00	Los Pinos
04	27	03	04	03	004	00	El Chorro
04	27	03	04	04	000	00	Guayacanes Adentro
04	27	03	04	04	001	00	Guayacanes Adentro
04	27	03	04	04	002	00	La Barranquita
04	27	03	04	04	003	00	El Barrio o Los Parceleros
04	27	03	04	04	004	00	Puente San Rafael

**Leyenda:**

Simbología	Categoría
	Provincia
	Municipio general
	Municipio
	Distrito Municipal (DM)
	Nombre de zona urbana
	Sección rural
(S. D.)	Sin delimitar el área territorial

**Nota:**

- 1: El Municipio general, comprende al área territorial del municipio con sus respectivos distritos municipales.
- 2: El Municipio, comprende al área territorial que circunscribe al municipio y se identifica en el tercer par de códigos con el 01.

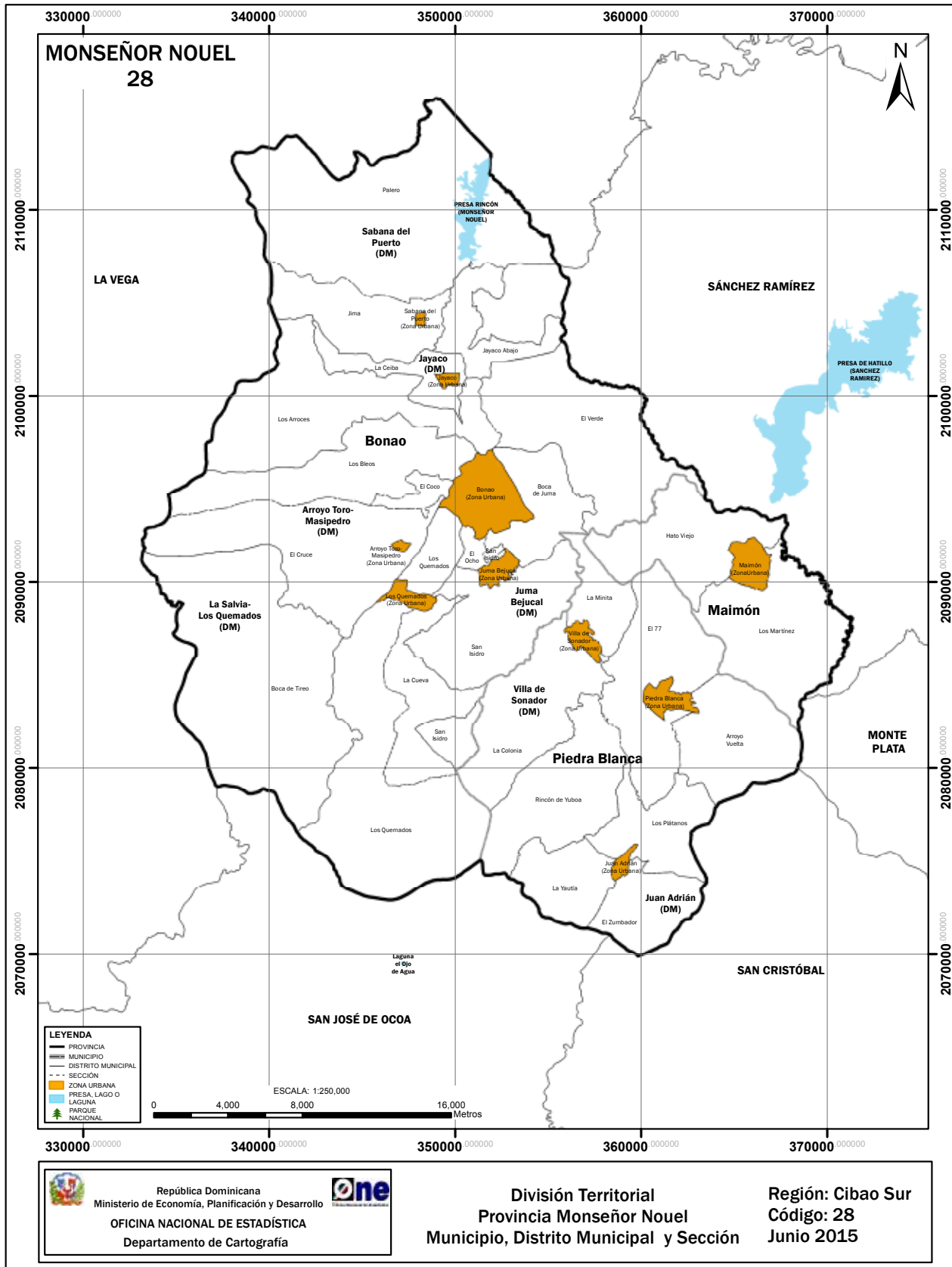
---

# MONSEÑOR NOUEL



28

---



## MONSEÑOR NOUEL

### Ubicación geográfica

La provincia Monseñor Nouel se encuentra situada en la región Cibao Sur; su común cabecera es el municipio Bonao. Limita al norte con las provincias La Vega y Sánchez Ramírez, al este con las provincias Sánchez Ramírez y Monte Plata, al sur con San José de Ocoa y San Cristóbal y al oeste con La Vega. Sus coordenadas geográficas son 18° 55' latitud norte y 69° 20' longitud oeste.

### Extensión territorial

992.03 km<sup>2</sup>.

### Población (Censo 2010)

165,224 Habitantes.

### Densidad poblacional

167 hab/km<sup>2</sup>.

### División territorial política

Es la provincia número 28. Constituida por 3 municipios, 7 distritos municipales, 25 secciones, 280 parajes, 61 barrios y 91 sub-barrios.

### Antecedentes históricos

Bonao proviene del nombre de un cacique de la región. Según el Padre Bartolomé de Las Casas, Bonao era un nitaínato del cacicazgo Maguana.

En la Sabana de Bonao, como le llamaron los españoles, Bartolomé Colón funda un fuerte erigido en los años 1495-1497, convirtiéndose en una de las villas más importantes de la isla. Era asiento en el siglo XVI de un ingenio de azúcar propiedad de Miguel Jover, Sebastián de Fonte y los herederos de Carrión. Allí se encuentra también la primera mina explotada por los europeos en América.

El trabajo de la mina y el sojuzgamiento de los españoles a los indios, trajo como consecuencia su desplazamiento y abandono y por ende el fracaso de la primera fundación de la villa. Fue poblada de nuevo durante la dominación haitiana denominándolo Paraje del Yuna.

En 1558 la villa tenía su propia parroquia y explotaba algunas minas a su alrededor. El 25 de junio de 1859, perteneciendo a la común La Vega fue erigida como puesto militar, y el 24 de agosto de 1861 pierde esta condición al originarse la anexión del país a España. La readquirió automáticamente por Decreto N.º 824 del 11 de marzo de 1865, luego de la Restauración de la República.

En 1936, mediante la Ley N.º 1104 pasa a llamarse Monseñor Nouel (Adolfo A. Nouel. Presidente de la República en 1912). En ese momento era común de la provincia La Vega.

La Ley N.º 27, de fecha 22 de septiembre de 1982, crea la provincia Monseñor Nouel, con los territorios del municipio Monseñor Nouel y los distritos municipales Piedra Blanca y Maimón, segregados de la provincia La Vega, con la ciudad de Bonao como capital provincial.

La Ley N.º 421-05, de fecha 13 de octubre de 2005, sustituye el nombre de Monseñor Nouel al municipio cabecera de la provincia por el de Bonao. Esta sustitución legal de nombre había sido realizada anteriormente, mediante Ley N.º 5344 de fecha 27 de abril de 1960.

La evolución territorial que han tenido la provincia y sus municipios a lo largo de su historia tiene como soporte las leyes que les dieron origen, mostradas a continuación:

FECHA CREACIÓN	N.º Ley	UNIDAD TERRITORIAL	NOMBRE
<b>22-09-1982</b>	<b>27</b>	<b>Provincia</b>	<b>Monseñor Nouel</b>
22-03-1865	834 +	Municipio	Bonao
9-09-1907	4803 c	Municipio	Bonao
11-10-2000	91-00	Distrito municipal	Sabana del Puerto
20-01-2004	19-04	Distrito municipal	Juma Bejuca
7-04-2006	147-06	Distrito municipal	ArroyoToro-Masipetro
7-04-2006	157-06	Distrito municipal	Jayaco
3-10-2006	374-06	Distrito municipal	La Salvia-Los Quemados
22-09-1982	27	Municipio	Maimón
30-11-1991	39-91	Municipio	Piedra Blanca
24-07-1999	79-99	Distrito municipal	Villa Sonador
8-05-2001	79-01	Distrito municipal	Juan Adrián

Nota: Las unidades territoriales que tienen dos asignaciones de leyes, fueron creadas mediante decreto o resolución, luego esta elevación se ratificó mediante ley constitucional.

Simbología: + Decreto c Constitución de la República

### Relieve

- Sistema montañoso: parte de la cordillera Central.
- Valle: intramontano de Bonao, situado entre la cordillera Central y la sierra de Yamasá.
- Elevaciones: El Pichón, con 2,385 m y el pico Arroyo Toro, con 1,567 m, Sierra Prieta, El Castillo o Cerro Montoso (140 m) y Siete Cabezas (856 m).

### Recursos mineros

Explotación de ferroníquel por la compañía Falconbridge y de oro por la Rosario Dominicana. También existen productos mineros no metales como el mármol.

### Hidrografía

- Ríos: Yuna, Los Quemados, Masipetro, Blanco, Maimón, Yuboa y el Yujo.
- Arroyo: Juma, que alimenta con sus aguas el embalse de la presa Rincón.
- Hidroeléctricas: Blanco y Aniana Vargas.

### Clima

Tropical húmedo con temperatura promedio de 25.6 °C y precipitaciones de 2,167 mm<sup>3</sup> anual.

**División territorial de la provincia Monseñor Nouel  
República Dominicana, 2015**

Provincia	Provincia	Municipio	Distrito municipal	Sección	Barrio/paraje	Sub-barrio	Toponimia o Nombre
<b>02</b>	<b>28</b>	<b>00</b>	<b>00</b>	<b>00</b>	<b>000</b>	<b>00</b>	<b>Monseñor Nouel</b>
02	28	01	00	00	000	00	Bonao
02	28	01	01	00	000	00	Bonao
02	28	01	01	01	000	00	Bonao (Zona urbana)
02	28	01	01	01	001	00	San Pablo
02	28	01	01	01	001	01	San Pablo
02	28	01	01	01	002	00	Residencial Granado
02	28	01	01	01	002	01	Residencial Granado
02	28	01	01	01	003	00	Brisas del Yuna
02	28	01	01	01	003	01	Brisas del Yuna
02	28	01	01	01	004	00	Santa Rosa
02	28	01	01	01	004	01	Santa Rosa
02	28	01	01	01	005	00	Simón Bolívar
02	28	01	01	01	005	01	Simón Bolívar
02	28	01	01	01	005	02	Villa Alegre
02	28	01	01	01	005	03	José Paulino
02	28	01	01	01	006	00	Las Mercedes
02	28	01	01	01	006	01	Las Mercedes
02	28	01	01	01	007	00	Prosperidad
02	28	01	01	01	007	01	Prosperidad
02	28	01	01	01	008	00	La Embajada
02	28	01	01	01	008	01	La Embajada
02	28	01	01	01	009	00	Los Transformadores
02	28	01	01	01	009	01	Los Transformadores
02	28	01	01	01	010	00	Proyecto Yuna
02	28	01	01	01	010	01	Proyecto Yuna
02	28	01	01	01	011	00	Ensanche Libertad
02	28	01	01	01	011	01	Ensanche Libertad
02	28	01	01	01	011	02	La Paz
02	28	01	01	01	011	03	Olímpico
02	28	01	01	01	012	00	Cristo Rey
02	28	01	01	01	012	01	Cristo Rey
02	28	01	01	01	013	00	Centro del Pueblo
02	28	01	01	01	013	01	Centro del Pueblo
02	28	01	01	01	014	00	Ensanche La Fe
02	28	01	01	01	014	01	Ensanche La Fe
02	28	01	01	01	015	00	El Fundo o San Pedro
02	28	01	01	01	015	01	El Fundo o San Pedro
02	28	01	01	01	015	02	Lino Abreu
02	28	01	01	01	016	00	Residencial Don Mario
02	28	01	01	01	016	01	Residencial Don Mario
02	28	01	01	01	017	00	San José
02	28	01	01	01	017	01	San José
02	28	01	01	01	018	00	La Villa
02	28	01	01	01	018	01	La Villa
02	28	01	01	01	018	02	Residencial Las Delicias
02	28	01	01	01	018	03	Residencial Mónica
02	28	01	01	01	018	04	Residencial La Española
02	28	01	01	01	019	00	La Salvia
02	28	01	01	01	019	01	La Salvia
02	28	01	01	01	019	02	Urbanización La Salvia
02	28	01	01	01	019	03	Urbanización Falconbridge o Los Gringos
02	28	01	01	01	019	04	Urbanización Renée Klang Vda. Guzmán
02	28	01	01	01	019	05	Residencial Los Prados
02	28	01	01	01	019	06	Residencial Jacaranda
02	28	01	01	01	019	07	Residencial Sharman
02	28	01	01	01	019	08	Los Laureles
02	28	01	01	01	019	09	Los Sauces

Provincia	Provincia	Municipio	Distrito municipal	Sección	Barrio/paraje	Sub-barrio	Toponimia o Nombre
02	28	01	01	01	020	00	Las Flores
02	28	01	01	01	020	01	Las Flores
02	28	01	01	01	021	00	Los Platanitos
02	28	01	01	01	021	01	Los Platanitos
02	28	01	01	01	022	00	Villa Linda I
02	28	01	01	01	022	01	Villa Linda I
02	28	01	01	01	023	00	Mejoramiento Social
02	28	01	01	01	023	01	Mejoramiento Social
02	28	01	01	01	024	00	Los Tupamaros
02	28	01	01	01	024	01	Los Tupamaros
02	28	01	01	01	025	00	Puerto Rico
02	28	01	01	01	025	01	Puerto Rico
02	28	01	01	01	026	00	Villa Liberación
02	28	01	01	01	026	01	Villa Liberación
02	28	01	01	01	026	02	Villa Progreso
02	28	01	01	01	027	00	Agrícola
02	28	01	01	01	027	01	Agrícola
02	28	01	01	01	028	00	Los Jardines
02	28	01	01	01	028	01	Los Jardines
02	28	01	01	01	029	00	Máximo Gómez
02	28	01	01	01	029	01	Máximo Gómez
02	28	01	01	01	030	00	Quisqueya
02	28	01	01	01	030	01	Quisqueya
02	28	01	01	01	031	00	El Ocho
02	28	01	01	01	031	01	El Ocho
02	28	01	01	01	031	02	Villa Rosa
02	28	01	01	01	031	03	San Miguel
02	28	01	01	01	031	04	Urbanización Los Maestros
02	28	01	01	01	032	00	Los Héros
02	28	01	01	01	032	01	Los Héros
02	28	01	01	01	032	02	Borojol
02	28	01	01	01	033	00	Los Amapololos o Las Amapolas
02	28	01	01	01	033	01	Los Amapololos o Las Amapolas
02	28	01	01	01	033	02	27 de Febrero
02	28	01	01	01	034	00	Las Delicias
02	28	01	01	01	034	01	Las Delicias
02	28	01	01	02	000	00	El Verde
02	28	01	01	02	001	00	El Cercadillo
02	28	01	01	02	002	00	Los Jengibres
02	28	01	01	02	003	00	Yujo Abajo
02	28	01	01	02	004	00	Yujo
02	28	01	01	02	005	00	Caribe
02	28	01	01	02	006	00	Los Horcones
02	28	01	01	02	007	00	La Cuchilla
02	28	01	01	02	008	00	La Yautía
02	28	01	01	02	009	00	La Ciénaga
02	28	01	01	02	010	00	Viejo Alejo
02	28	01	01	02	011	00	El Verde
02	28	01	01	02	012	00	Las Avispas
02	28	01	01	02	013	00	El Playón
02	28	01	01	02	014	00	Caño Claro
02	28	01	01	02	015	00	Hato Viejo
02	28	01	01	02	016	00	Arroyo Coral Falso (Los Arroyos)
02	28	01	01	02	017	00	Barracón (La Mina)
02	28	01	01	03	000	00	Los Arroces
02	28	01	01	03	001	00	Los Arroces Afuera
02	28	01	01	03	002	00	Los Arroces Adentro
02	28	01	01	03	003	00	Charco Prieto
02	28	01	01	03	004	00	Los Humanices o Los Anegadizos
02	28	01	01	03	005	00	Borojol Humanices

Provincia	Provincia	Municipio	Distrito municipal	Sección	Barrio/paraje	Sub-barrio	Toponimia o Nombre
02	28	01	01	03	006	00	Cabirma Clara
02	28	01	01	03	007	00	Punta de Pino
02	28	01	01	03	008	00	Jima
02	28	01	01	03	009	00	Los Azufres
02	28	01	01	03	010	00	Loma del Llano
02	28	01	01	03	011	00	El Jobo
02	28	01	01	03	012	00	Las Joyas
<b>02</b>	<b>28</b>	<b>01</b>	<b>02</b>	<b>00</b>	<b>000</b>	<b>00</b>	<b>Sabana del Puerto (DM)</b>
<b>02</b>	<b>28</b>	<b>01</b>	<b>02</b>	<b>01</b>	<b>000</b>	<b>00</b>	<b>Sabana del Puerto (Zona urbana)</b>
<b>02</b>	<b>28</b>	<b>01</b>	<b>02</b>	<b>01</b>	<b>001</b>	<b>00</b>	<b>Sabana del Puerto</b>
02	28	01	02	01	001	01	Sabana del Puerto
<b>02</b>	<b>28</b>	<b>01</b>	<b>02</b>	<b>02</b>	<b>000</b>	<b>00</b>	<b>Palero</b>
02	28	01	02	02	001	00	Palero Arriba
02	28	01	02	02	002	00	Palero Abajo
02	28	01	02	02	003	00	Los Quemados
02	28	01	02	02	004	00	Mata Puercos
02	28	01	02	02	005	00	Arroyo Claro (Hoyo del Toro)
02	28	01	02	02	006	00	La Manaclita
02	28	01	02	02	007	00	Hoya Redonda
02	28	01	02	02	008	00	Arroyo El Pino
02	28	01	02	02	009	00	Los Aguacates
02	28	01	02	02	010	00	La Cotorra
02	28	01	02	02	011	00	Los Platanitos
02	28	01	02	02	012	00	Pedregal
02	28	01	02	02	013	00	La Sabana
02	28	01	02	02	014	00	La Cidra
02	28	01	02	02	015	00	La Atravesada
02	28	01	02	02	016	00	El Cruce
02	28	01	02	02	017	00	Miranda
02	28	01	02	02	018	00	Jayaquito
02	28	01	02	02	019	00	Fula
02	28	01	02	02	020	00	Caño Hondo
02	28	01	02	02	021	00	Cañabón
02	28	01	02	02	022	00	La Presa
<b>02</b>	<b>28</b>	<b>01</b>	<b>02</b>	<b>03</b>	<b>000</b>	<b>00</b>	<b>Jima</b>
02	28	01	02	03	001	00	La Zapa
02	28	01	02	03	002	00	La Zapa Arriba
02	28	01	02	03	003	00	Casabito
02	28	01	02	03	004	00	Jatubey
02	28	01	02	03	005	00	Blanco
02	28	01	02	03	006	00	El Abanico
02	28	01	02	03	007	00	La Vaca
02	28	01	02	03	008	00	Pringamosa
02	28	01	02	03	009	00	El Badén
02	28	01	02	03	010	00	Loma Prieta
02	28	01	02	03	011	00	Calle La Piedra
02	28	01	02	03	012	00	La Jaiba
02	28	01	02	03	013	00	Los Cacaos
<b>02</b>	<b>28</b>	<b>01</b>	<b>03</b>	<b>00</b>	<b>000</b>	<b>00</b>	<b>Juma Bejucal (DM)</b>
<b>02</b>	<b>28</b>	<b>01</b>	<b>03</b>	<b>01</b>	<b>000</b>	<b>00</b>	<b>Juma Bejucal (Zona urbana)</b>
<b>02</b>	<b>28</b>	<b>01</b>	<b>03</b>	<b>01</b>	<b>001</b>	<b>00</b>	<b>Juma Adentro</b>
02	28	01	03	01	001	01	Juma Adentro
<b>02</b>	<b>28</b>	<b>01</b>	<b>03</b>	<b>02</b>	<b>000</b>	<b>00</b>	<b>San Isidro</b>
02	28	01	03	02	001	00	San Isidro
02	28	01	03	02	002	00	Entrada de la Falconbridge
02	28	01	03	02	003	00	Bonaíto
02	28	01	03	02	004	00	Salsal
02	28	01	03	02	005	00	Guamar
02	28	01	03	02	006	00	Cerro Montoso
02	28	01	03	02	007	00	Callejón Chino



Provincia	Provincia	Municipio	Distrito municipal	Sección	Barrio/paraje	Sub-barrio	Toponimia o Nombre
02	28	01	03	02	008	00	Poblado de Juma
02	28	01	03	02	009	00	La Berengena (Berenjena)
02	28	01	03	02	010	00	Bejucal
02	28	01	03	02	011	00	La Redonda
02	28	01	03	02	012	00	Plan Grande
02	28	01	03	02	013	00	Trabajo
02	28	01	03	02	014	00	Mirador
<b>02</b>	<b>28</b>	<b>01</b>	<b>03</b>	<b>03</b>	<b>000</b>	<b>00</b>	<b>Boca de Juma</b>
02	28	01	03	03	001	00	Boca de Juma
02	28	01	03	03	002	00	Los Barros
02	28	01	03	03	003	00	Caño Grande
02	28	01	03	03	004	00	Caracol
02	28	01	03	03	005	00	Boca de Yuboa
02	28	01	03	03	006	00	Rancho Viejo
02	28	01	03	03	007	00	Palmarito
<b>02</b>	<b>28</b>	<b>01</b>	<b>03</b>	<b>04</b>	<b>000</b>	<b>00</b>	<b>El Ocho</b>
02	28	01	03	04	001	00	El Ocho
02	28	01	03	04	002	00	La Trocha
02	28	01	03	04	003	00	Hatico
<b>02</b>	<b>28</b>	<b>01</b>	<b>04</b>	<b>00</b>	<b>000</b>	<b>00</b>	<b>Arroyo Toro-Masipetro (DM)</b>
<b>02</b>	<b>28</b>	<b>01</b>	<b>04</b>	<b>01</b>	<b>000</b>	<b>00</b>	<b>Arroyo Toro-Masipetro (Zona urbana)</b>
<b>02</b>	<b>28</b>	<b>01</b>	<b>04</b>	<b>01</b>	<b>001</b>	<b>00</b>	<b>El Cruce</b>
02	28	01	04	01	001	01	El Cruce
<b>02</b>	<b>28</b>	<b>01</b>	<b>04</b>	<b>02</b>	<b>000</b>	<b>00</b>	<b>El Cruce</b>
02	28	01	04	02	001	00	Cañada de Agua
02	28	01	04	02	002	00	Arroyo Dulce
02	28	01	04	02	003	00	El Callejón
02	28	01	04	02	004	00	La Ciénaga
02	28	01	04	02	005	00	El Rincón
02	28	01	04	02	006	00	Las Nueces
02	28	01	04	02	007	00	Los Valerios
02	28	01	04	02	008	00	Río Piedra
02	28	01	04	02	009	00	Colorado
02	28	01	04	02	010	00	El Humen
02	28	01	04	02	011	00	La Rinconada
02	28	01	04	02	012	00	Los Anones
02	28	01	04	02	013	00	Josesito
02	28	01	04	02	014	00	Piedra Gorda
02	28	01	04	02	015	00	Jugadero
02	28	01	04	02	016	00	La Cienaguita
02	28	01	04	02	017	00	Arroyo Bonito
02	28	01	04	02	018	00	Arroyo Toro al Medio
02	28	01	04	02	019	00	Arroyo Toro Abajo
02	28	01	04	02	020	00	Arroyo Toro Arriba
02	28	01	04	02	021	00	La Yerba
02	28	01	04	02	022	00	Los Plátanos
02	28	01	04	02	023	00	La Balsa
02	28	01	04	02	024	00	La Meseta
02	28	01	04	02	025	00	Palo Aboqueteado
02	28	01	04	02	026	00	La Bija
<b>02</b>	<b>28</b>	<b>01</b>	<b>04</b>	<b>03</b>	<b>000</b>	<b>00</b>	<b>Los Bleos</b>
02	28	01	04	03	001	00	Los Bleos
02	28	01	04	03	002	00	Piyoyo
02	28	01	04	03	003	00	Higüerito
02	28	01	04	03	004	00	Mata Puerco
02	28	01	04	03	005	00	La Sabana (S.D.)
02	28	01	04	03	006	00	Palma Clara
02	28	01	04	03	007	00	La Cabirma

Provincia	Provincia	Municipio	Distrito municipal	Sección	Barrio/paraje	Sub-barrio	Toponimia o Nombre
02	28	01	04	03	008	00	Arroyo Corbinato
02	28	01	04	03	009	00	Alto del Zamo
02	28	01	04	03	010	00	Arroyo Piyoyo
02	28	01	04	03	011	00	Masipetro
02	28	01	04	03	012	00	Yaso
02	28	01	04	04	000	00	El Coco
<b>02</b>	<b>28</b>	<b>01</b>	<b>04</b>	<b>04</b>	<b>001</b>	<b>00</b>	<b>El Coco</b>
02	28	01	04	04	002	00	Yaso Abajo (Arroyo Yaso)
02	28	01	04	04	003	00	Yaso Arriba
02	28	01	04	04	004	00	Corbinato
02	28	01	04	04	005	00	El Frontino
02	28	01	04	04	006	00	Lengua Azul
<b>02</b>	<b>28</b>	<b>01</b>	<b>05</b>	<b>00</b>	<b>000</b>	<b>00</b>	<b>Jayaco (DM)</b>
<b>02</b>	<b>28</b>	<b>01</b>	<b>05</b>	<b>01</b>	<b>000</b>	<b>00</b>	<b>Jayaco (Zona urbana)</b>
<b>02</b>	<b>28</b>	<b>01</b>	<b>05</b>	<b>01</b>	<b>001</b>	<b>00</b>	<b>Jayaco</b>
02	28	01	05	01	001	01	Los Cocos
02	28	01	05	01	001	01	Los Cocos
02	28	01	05	01	001	02	Villa Garza
02	28	01	05	02	000	00	La Ceiba
<b>02</b>	<b>28</b>	<b>01</b>	<b>05</b>	<b>02</b>	<b>001</b>	<b>00</b>	<b>Los Brazos</b>
02	28	01	05	02	002	00	Cruce de la Ceiba
02	28	01	05	02	003	00	La Copla
02	28	01	05	02	004	00	Arroyo Majagual
02	28	01	05	02	005	00	Jayaco Arriba
02	28	01	05	02	006	00	El Abanico de la Ceiba
02	28	01	05	02	007	00	Caño Piedra I
02	28	01	05	02	008	00	Los Cauchos
02	28	01	05	02	009	00	Loma Prieta
02	28	01	05	02	010	00	La Base
02	28	01	05	02	011	00	Rabo de Chivo
02	28	01	05	03	000	00	Jayaco Abajo
<b>02</b>	<b>28</b>	<b>01</b>	<b>05</b>	<b>03</b>	<b>001</b>	<b>00</b>	<b>Jayaco Abajo</b>
02	28	01	05	03	002	00	Kilómetro 100
02	28	01	05	03	003	00	Kilómetro 101
02	28	01	05	03	004	00	El Yujo
02	28	01	05	03	005	00	El Cercado
02	28	01	05	03	006	00	Peñaló
02	28	01	05	03	007	00	Cañabón (Kilómetro 103)
02	28	01	05	03	008	00	Puerto Rico
<b>02</b>	<b>28</b>	<b>01</b>	<b>06</b>	<b>00</b>	<b>000</b>	<b>00</b>	<b>La Salvia-Los Quemados (DM)</b>
<b>02</b>	<b>28</b>	<b>01</b>	<b>06</b>	<b>01</b>	<b>000</b>	<b>00</b>	<b>Los Quemados (Zona urbana)</b>
<b>02</b>	<b>28</b>	<b>01</b>	<b>06</b>	<b>01</b>	<b>001</b>	<b>00</b>	<b>Los Quemados</b>
02	28	01	06	01	001	01	Los Quemados
02	28	01	06	02	000	00	Los Quemados
02	28	01	06	02	001	00	Los Pedregones
02	28	01	06	02	002	00	Pino del Yuna
02	28	01	06	02	003	00	Piedra de los Veganos
02	28	01	06	02	004	00	El Torito
02	28	01	06	02	005	00	El Novillo
02	28	01	06	02	006	00	El Capaz
02	28	01	06	02	007	00	El Tanque
02	28	01	06	02	008	00	Jobobán
02	28	01	06	02	009	00	Boca de Blanco
02	28	01	06	02	010	00	Arroyo Avispa
02	28	01	06	02	011	00	Loma del Medio
02	28	01	06	02	012	00	Jurungo
02	28	01	06	02	013	00	El Frío
02	28	01	06	02	014	00	Los Quemados

Provincia	Provincia	Municipio	Distrito municipal	Sección	Barrio/paraje	Sub-barrio	Toponimia o Nombre
02	28	01	06	02	015	00	La Placeta de Yuna
02	28	01	06	02	016	00	Loma Monteada (Torito del Yuna)
<b>02</b>	<b>28</b>	<b>01</b>	<b>06</b>	<b>03</b>	<b>000</b>	<b>00</b>	<b>Cruce de Blanco</b>
02	28	01	06	03	001	00	Boca de Tireo
02	28	01	06	03	002	00	El Maco
02	28	01	06	03	003	00	El Colorado
02	28	01	06	03	004	00	Cieneguita Arriba
02	28	01	06	03	005	00	Rodeo
02	28	01	06	03	006	00	La Ceiba
02	28	01	06	03	007	00	El Higo
02	28	01	06	03	008	00	La Cuaba
02	28	01	06	03	009	00	El Candongo
02	28	01	06	03	010	00	El Pichón
02	28	01	06	03	011	00	Arroyo Atravesado al Medio
02	28	01	06	03	012	00	La Vaca
02	28	01	06	03	013	00	La Goma
02	28	01	06	03	014	00	Cieneguita Abajo
02	28	01	06	03	015	00	Los Guázaros
02	28	01	06	03	016	00	El Meche
02	28	01	06	03	017	00	El Mecherito
02	28	01	06	03	018	00	Los Pinitos
02	28	01	06	03	019	00	El Libro
02	28	01	06	03	020	00	Monteada Nueva
02	28	01	06	03	021	00	Los Cascarones
02	28	01	06	03	022	00	Blanco
02	28	01	06	03	023	00	Arroyo Caña
02	28	01	06	03	024	00	La Gritona
02	28	01	06	03	025	00	Los Jagueros
02	28	01	06	03	026	00	Los Capaces
<b>02</b>	<b>28</b>	<b>01</b>	<b>06</b>	<b>04</b>	<b>000</b>	<b>00</b>	<b>La Cueva</b>
02	28	01	06	04	001	00	La Cueva
02	28	01	06	04	002	00	Los Pozos Blancos
02	28	01	06	04	003	00	Bejuco Aplastado
02	28	01	06	04	004	00	Los Palmaritos
02	28	01	06	04	005	00	El Chorro
<b>02</b>	<b>28</b>	<b>02</b>	<b>00</b>	<b>00</b>	<b>000</b>	<b>00</b>	<b>Maimón</b>
<b>02</b>	<b>28</b>	<b>02</b>	<b>01</b>	<b>00</b>	<b>000</b>	<b>00</b>	<b>Maimón</b>
<b>02</b>	<b>28</b>	<b>02</b>	<b>01</b>	<b>01</b>	<b>000</b>	<b>00</b>	<b>Maimón (Zona urbana)</b>
<b>02</b>	<b>28</b>	<b>02</b>	<b>01</b>	<b>01</b>	<b>001</b>	<b>00</b>	<b>Puerto Rico</b>
02	28	02	01	01	001	01	Puerto Rico
<b>02</b>	<b>28</b>	<b>02</b>	<b>01</b>	<b>01</b>	<b>002</b>	<b>00</b>	<b>Centro del Pueblo</b>
02	28	02	01	01	002	01	Centro del Pueblo
02	28	02	01	01	002	02	Los Macos o Ernesto Rodríguez
<b>02</b>	<b>28</b>	<b>02</b>	<b>01</b>	<b>01</b>	<b>003</b>	<b>00</b>	<b>Juan Pablo Duarte</b>
02	28	02	01	01	003	01	Juan Pablo Duarte
<b>02</b>	<b>28</b>	<b>02</b>	<b>01</b>	<b>01</b>	<b>004</b>	<b>00</b>	<b>Venezuela</b>
02	28	02	01	01	004	01	Venezuela
<b>02</b>	<b>28</b>	<b>02</b>	<b>01</b>	<b>01</b>	<b>005</b>	<b>00</b>	<b>Buenos Aires</b>
02	28	02	01	01	005	01	Buenos Aires
02	28	02	01	01	005	02	Los Coquitos
<b>02</b>	<b>28</b>	<b>02</b>	<b>01</b>	<b>01</b>	<b>006</b>	<b>00</b>	<b>Los Pinitos</b>
02	28	02	01	01	006	01	Los Pinitos
<b>02</b>	<b>28</b>	<b>02</b>	<b>01</b>	<b>01</b>	<b>007</b>	<b>00</b>	<b>Los Transformadores</b>
02	28	02	01	01	007	01	Los Transformadores
<b>02</b>	<b>28</b>	<b>02</b>	<b>01</b>	<b>01</b>	<b>008</b>	<b>00</b>	<b>La Sabana</b>
02	28	02	01	01	008	01	La Sabana
<b>02</b>	<b>28</b>	<b>02</b>	<b>01</b>	<b>01</b>	<b>009</b>	<b>00</b>	<b>Vista Hermosa</b>
02	28	02	01	01	009	01	Vista Hermosa
<b>02</b>	<b>28</b>	<b>02</b>	<b>01</b>	<b>01</b>	<b>010</b>	<b>00</b>	<b>Bella Vista</b>
02	28	02	01	01	010	01	Bella Vista

Provincia	Provincia	Municipio	Distrito municipal	Sección	Barrio/paraje	Sub-barrio	Toponimia o Nombre
02	28	02	01	01	011	00	Parceleros
02	28	02	01	01	011	01	Parceleros
02	28	02	01	02	000	00	Hato Viejo
02	28	02	01	02	001	00	Hato Viejo
02	28	02	01	02	002	00	Batey Guano
02	28	02	01	02	003	00	Batey Maimón
02	28	02	01	02	004	00	La Mina
02	28	02	01	02	005	00	El Zinc
02	28	02	01	02	006	00	El Zinc Abajo
02	28	02	01	02	007	00	El Córbanda
02	28	02	01	02	008	00	El Cajuil
02	28	02	01	03	000	00	Los Martínez
02	28	02	01	03	001	00	Los Martínez
02	28	02	01	03	002	00	Los Pinitos
02	28	02	01	03	003	00	Leonorita
02	28	02	01	03	004	00	La Sabana
02	28	02	01	03	005	00	El Pino (Los Mellizos)
02	28	02	01	03	006	00	La Leonora
02	28	02	01	03	007	00	La Raíz
02	28	02	01	03	008	00	Copey
02	28	02	01	03	009	00	El Corozal
02	28	02	01	03	010	00	Sabana Enrique de Copey
02	28	03	00	00	000	00	Piedra Blanca
02	28	03	01	00	000	00	Piedra Blanca
02	28	03	01	01	000	00	Piedra Blanca (Zona urbana)
02	28	03	01	01	001	00	Centro del Pueblo
02	28	03	01	01	001	01	Centro del Pueblo
02	28	03	01	01	002	00	Nuevo
02	28	03	01	01	002	01	Nuevo
02	28	03	01	01	003	00	V Centenario
02	28	03	01	01	003	01	V Centenario
02	28	03	01	01	003	02	Canta la Rana
02	28	03	01	01	003	03	Las 12 Casitas
02	28	03	01	01	004	00	La Caridad
02	28	03	01	01	004	01	La Caridad
02	28	03	01	01	005	00	San Rafael
02	28	03	01	01	005	01	San Rafael
02	28	03	01	01	006	00	Buenos Aires
02	28	03	01	01	006	01	Buenos Aires
02	28	03	01	01	007	00	Las Flores
02	28	03	01	01	007	01	Las Flores
02	28	03	01	01	008	00	Los Multi
02	28	03	01	01	008	01	Los Multi
02	28	03	01	02	000	00	Arroyo Vuelta
02	28	03	01	02	001	00	Arroyo Vuelta Arriba
02	28	03	01	02	002	00	La Cumbre Abajo
02	28	03	01	02	003	00	La Leonora
02	28	03	01	02	004	00	La Antena
02	28	03	01	02	005	00	La Facilidad
02	28	03	01	02	006	00	La Ceiba
02	28	03	01	02	007	00	El Algarrobito
02	28	03	01	02	008	00	Arroyo Majagua
02	28	03	01	02	009	00	Piedroso (Pedroso)
02	28	03	01	03	000	00	El 77
02	28	03	01	03	001	00	Hoja Ancha
02	28	03	01	03	002	00	La Yabacoa o Batey Yabacoa
02	28	03	01	03	003	00	El Gaucho
02	28	03	01	03	004	00	Arroyo Palma
02	28	03	01	03	005	00	El Cinco (El 5)
02	28	03	01	03	006	00	El Dos (El 2)

Provincia	Provincia	Municipio	Distrito municipal	Sección	Barrio/paraje	Sub-barrio	Toponimia o Nombre
02	28	03	01	03	007	00	La Lechuza
02	28	03	01	03	008	00	Madre Vieja
02	28	03	01	03	009	00	Arroyo Pomo-Paso de la Auyama
02	28	03	01	03	010	00	Loma Prieta
02	28	03	01	03	011	00	Yabacoa (El Atajadizo)
02	28	03	01	03	012	00	El 77
02	28	03	01	03	013	00	El Córbanó
02	28	03	01	03	014	00	La Jardeta
<b>02</b>	<b>28</b>	<b>03</b>	<b>01</b>	<b>04</b>	<b>000</b>	<b>00</b>	<b>Rincón de Yuboa</b>
02	28	03	01	04	001	00	Rincón de Yuboa
02	28	03	01	04	002	00	Cerro Montoso
02	28	03	01	04	003	00	Blanco
02	28	03	01	04	004	00	La Ensenada Abajo-Alto del Naranja
02	28	03	01	04	005	00	El Campamento
02	28	03	01	04	006	00	Munene
02	28	03	01	04	007	00	Quimbamba
02	28	03	01	04	008	00	La Ceibita
02	28	03	01	04	009	00	La Cuesta de la Vaca
02	28	03	01	04	010	00	Vigía
<b>02</b>	<b>28</b>	<b>03</b>	<b>02</b>	<b>00</b>	<b>000</b>	<b>00</b>	<b>Villa de Sonador (DM)</b>
<b>02</b>	<b>28</b>	<b>03</b>	<b>02</b>	<b>01</b>	<b>000</b>	<b>00</b>	<b>Villa de Sonador (Zona urbana)</b>
<b>02</b>	<b>28</b>	<b>03</b>	<b>02</b>	<b>01</b>	<b>001</b>	<b>00</b>	<b>Sector A</b>
02	28	03	02	01	001	01	Sector A
02	28	03	02	01	002	00	<b>Sector B</b>
02	28	03	02	01	002	01	Sector B
02	28	03	02	01	002	02	Las Delicias
02	28	03	02	01	002	03	El Brisal
<b>02</b>	<b>28</b>	<b>03</b>	<b>02</b>	<b>02</b>	<b>000</b>	<b>00</b>	<b>La Colonia</b>
02	28	03	02	02	001	00	La Colonia
02	28	03	02	02	002	00	Mirador Arriba
02	28	03	02	02	003	00	Sonadorcito
02	28	03	02	02	004	00	Plan Grande
02	28	03	02	02	005	00	Julián Suardí
02	28	03	02	02	006	00	Lechoso
02	28	03	02	02	007	00	Finca Tony Rivera (Arroyo Sonador)
02	28	03	02	02	008	00	Sonador
02	28	03	02	02	009	00	Los Almendros
02	28	03	02	02	010	00	Paso del Capá
<b>02</b>	<b>28</b>	<b>03</b>	<b>02</b>	<b>03</b>	<b>000</b>	<b>00</b>	<b>La Minita</b>
02	28	03	02	03	001	00	La Minita
02	28	03	02	03	002	00	Ingenio
02	28	03	02	03	003	00	Las Jardetas
02	28	03	02	03	004	00	El Palmar
<b>02</b>	<b>28</b>	<b>03</b>	<b>03</b>	<b>00</b>	<b>000</b>	<b>00</b>	<b>Juan Adrián (DM)</b>
<b>02</b>	<b>28</b>	<b>03</b>	<b>03</b>	<b>01</b>	<b>000</b>	<b>00</b>	<b>Juan Adrián (Zona urbana)</b>
<b>02</b>	<b>28</b>	<b>03</b>	<b>03</b>	<b>01</b>	<b>001</b>	<b>00</b>	<b>Juan Adrián</b>
02	28	03	03	01	001	01	Juan Adrián
<b>02</b>	<b>28</b>	<b>03</b>	<b>03</b>	<b>02</b>	<b>000</b>	<b>00</b>	<b>El Zumbador</b>
02	28	03	03	02	001	00	El Zumbador
02	28	03	03	02	002	00	El Salto
02	28	03	03	02	003	00	Gajo de las Flores
02	28	03	03	02	004	00	Vista Alegre
02	28	03	03	02	005	00	Puerto Rico
02	28	03	03	02	006	00	Los Pedregones
02	28	03	03	02	007	00	Zumbadorcito
<b>02</b>	<b>28</b>	<b>03</b>	<b>03</b>	<b>03</b>	<b>000</b>	<b>00</b>	<b>Los Plátanos</b>
02	28	03	03	03	001	00	Los Plátanos
02	28	03	03	03	002	00	Zumbador Abajo
02	28	03	03	03	003	00	La Privada
02	28	03	03	03	004	00	Sector David

Provincia	Provincia	Municipio	Distrito municipal	Sección	Barrio/paraje	Sub-barrio	Toponimia o Nombre
02	28	03	03	03	005	00	Arroyo del Rancho
02	28	03	03	03	006	00	El Desvío
02	28	03	03	03	007	00	Arroyo Pomo
<b>02</b>	<b>28</b>	<b>03</b>	<b>03</b>	<b>04</b>	<b>000</b>	<b>00</b>	<b>La Yautía</b>
02	28	03	03	04	001	00	La Yautía
02	28	03	03	04	002	00	El Cacao
02	28	03	03	04	003	00	Kilómetro 16
02	28	03	03	04	004	00	La Ensenada
02	28	03	03	04	005	00	Los Zanjones
02	28	03	03	04	006	00	El Llano

**Leyenda:**

Simbología	Categoría
	Provincia
	Municipio general
	Municipio
	Distrito Municipal <b>(DM)</b>
	Nombre de zona urbana
	Sección rural
<b>(S. D.)</b>	Sin delimitar el área territorial

**Nota:**

- 1: El Municipio general, comprende al área territorial del municipio con sus respectivos distritos municipales.
- 2: El Municipio, comprende al área territorial que circunscribe al municipio y se identifica en el tercer par de códigos con el 01.



---

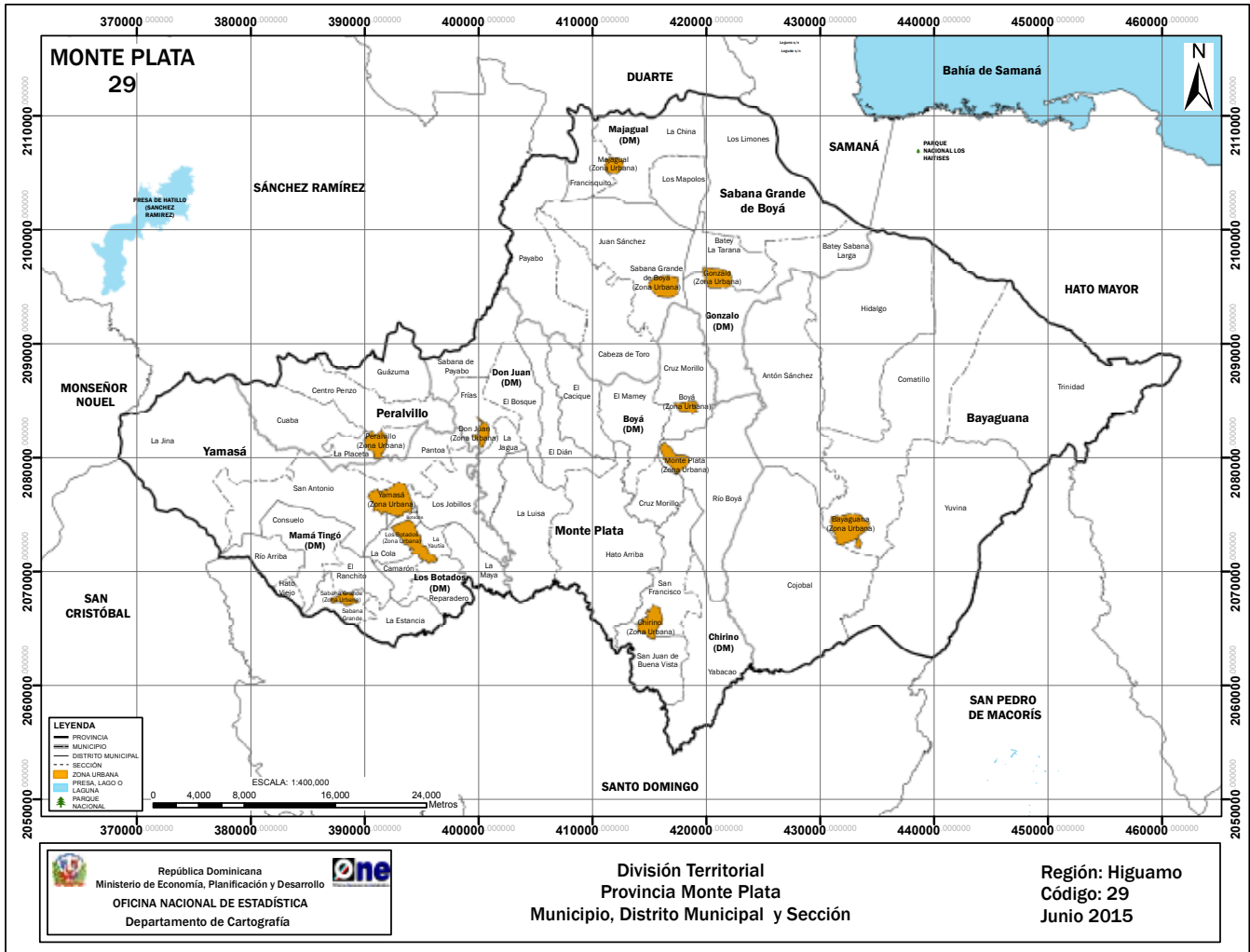
# MONTE PLATA



29

---





## MONTE PLATA

### Ubicación geográfica

La provincia Monte Plata está situada en la región Higuamo; su común cabecera es el municipio Monte Plata. Limita al norte con las provincias Duarte, Sánchez Ramírez y Samaná, al este con las provincias Hato Mayor y San Pedro de Macorís, al sur con la provincia Santo Domingo y al oeste con las provincias Monseñor Nouel y San Cristóbal. Sus coordenadas geográficas son 18° 57' latitud norte y 69° 50' longitud oeste.

### Extensión territorial

2,601.62 km<sup>2</sup>.

### Población (Censo 2010)

185,956 habitantes.

### Densidad poblacional

71 hab/km<sup>2</sup>.

### División territorial política

Es la provincia número 29. Constituida por 5 municipios, 7 distritos municipales, 49 secciones, 574 parajes, 110 barrios y 144 sub-barrios.

### Antecedentes históricos

La localidad se ubica en terrenos de lo que fue el cacicazgo Higüey, Icacagua o Iguayagua, teniendo un especial interés para el estudio de la cultura aborígen. La villa Monte Plata fue fundada en 1605 por Baltasar López de Castro, durante el gobierno del gobernador y presidente de la Real Audiencia, Diego de Acuña, en el reinado de Felipe III. Los habitantes de las villas Monte Cristi y Puerto Plata, destruidas como consecuencia de las Devastaciones de Osorio, fueron desplazados para formar esta nueva villa con el nombre combinado de Monte Plata.

En 1654, por sugerencias de los lugareños, la ciudad fue trasladada al lugar donde se encuentra en la actualidad. En 1864, los españoles abandonaron a Monte Plata, siendo ocupada de inmediato por los restauradores y el 23 de abril de 1864 Buenaventura Báez fue proclamado Presidente de la República, en Monte Plata.

Mediante la Ley N.º 397 del 11 de noviembre de 1932, se creó la provincia Trujillo pasando Monte Plata bajo su dependencia. Seis años después, con la Ley N.º 1521 del 20 de junio de 1938, que introdujo modificaciones en la estructura de la división política del país, se creó la provincia Monte Plata. En virtud de la Ley N.º 1542 del 6 de agosto de 1938, fue denominada provincia Monseñor Meriño. La Ley N.º 747, de fecha 9 de octubre de 1944, suprime la provincia Monseñor Meriño, pasando las comunes Monte Plata, Yamasá, Bayaguana y parte de las comunes Guerra y La Victoria a formar parte de la provincia Trujillo (Actualmente San Cristóbal).

El 20 de agosto del año 1982 se promulgó la Ley N.º 1, que le devolvió la categoría de provincia a Monseñor Meriño, con el nombre de provincia Monte Plata y los territorios de los municipios Monte Plata, Sabana Grande de Boyá, Yamasá y Bayaguana, segregados de la provincia San Cristóbal, con la ciudad Monte Plata como capital provincial.

La evolución territorial que han tenido la provincia y sus municipios a lo largo de su historia tiene como soporte las leyes que les dieron origen, mostradas a continuación:

FECHA CREACIÓN	N.º Ley	UNIDAD TERRITORIAL	NOMBRE
<b>20-06-1938</b>	<b>1521</b>	<b>Provincia</b>	<b>Monte Plata</b>
24-07-1844	14 +	Municipio	Monte Plata
9-06-1845	40 c	Municipio	Monte Plata
19-11-1987	92-87	Distrito municipal	Don Juan
16-12-2002	187-02	Distrito municipal	Chirino
28-07-2004	198-04	Distrito municipal	Boyá
24-07-1844	14 +	Municipio	Bayaguana
9-06-1845	40c	Municipio	Bayaguana
2-07-1974	688	Municipio	Sabana Grande de Boyá
4-09-1997	193-97	Distrito municipal	Gonzalo
18-01-2001	13-01	Distrito municipal	Majagual
9-09-1907	4803 c	Municipio	Yamasá
10-06-1998	170-98	Distrito municipal	Los Botados
15-03-2010	47-10	Distrito municipal	Mamá Tingó
16-06-2004	184-04	Municipio	Peralvillo

**Nota:** Las unidades territoriales que tienen dos asignaciones de leyes, fueron creadas mediante decreto o resolución, luego esta elevación se ratificó mediante ley constitucional.

**Simbología:** + Decreto  
c Constitución de la República

### Relieve

- Sistemas montañosos: Parte de la cordillera Oriental y la sierra de Yamasá.
- Llanura: Parte de la llanura costera del Caribe.
- Elevaciones: La Deseada, 469 m; El Prieto, 482 m; Carmona, 465 m; Media Cara, 526 m; Culo del Diablo, 426 m y Guardarraya, 592 m.

### Área protegida

Parte del Parque Nacional Los Haitises, con su relieve de tipo cársico o kárstico.

### Hidrografía

- Ríos: Ozama, Yamasá, Guanuma, Ara, La Savita, Boyá, Socoa, Ya y Verde.
- Arroyos: Algarrobo, Colorado, Los Dajaos, Majagua, Majagual, Zarza y Comate.
- Presa: Mijo.

### Clima

Tropical húmedo de bosque. Temperatura 26°C, con una precipitación media anual de 2,225.6 mm<sup>3</sup>.

**División territorial de la provincia Monte Plata  
República Dominicana, 2015**

Región	Provincia	Municipio	Distrito municipal	Sección	Barrio/paraje	Sub-barrio	Toponimia o Nombre
<b>09</b>	<b>29</b>	<b>00</b>	<b>00</b>	<b>00</b>	<b>000</b>	<b>00</b>	<b>Monte Plata</b>
09	29	01	00	00	000	00	Monte Plata
09	29	01	01	00	000	00	Monte Plata
09	29	01	01	01	000	00	Monte Plata (Zona urbana)
09	29	01	01	01	001	00	Vietnam
09	29	01	01	01	001	01	Vietnam
09	29	01	01	01	002	00	La Ceja
09	29	01	01	01	002	01	La Ceja
09	29	01	01	01	002	02	La Esperanza
09	29	01	01	01	002	03	Los Choferes
09	29	01	01	01	003	00	La Gallera o Entre Reyes
09	29	01	01	01	003	01	La Gallera o Entre Reyes
09	29	01	01	01	004	00	30 de Mayo
09	29	01	01	01	004	01	30 de Mayo
09	29	01	01	01	005	00	Centro del Pueblo
09	29	01	01	01	005	01	Centro del Pueblo
09	29	01	01	01	006	00	La Unidad
09	29	01	01	01	006	01	La Unidad
09	29	01	01	01	007	00	Bella Vista
09	29	01	01	01	007	01	Bella Vista
09	29	01	01	01	008	00	Lindo
09	29	01	01	01	008	01	Lindo
09	29	01	01	01	009	00	INVI II
09	29	01	01	01	009	01	INVI II
09	29	01	01	01	010	00	Proyecto Doña Nelly
09	29	01	01	01	010	01	Proyecto Doña Nelly
09	29	01	01	01	011	00	Los Maestros
09	29	01	01	01	011	01	Los Maestros
09	29	01	01	01	012	00	Guillo
09	29	01	01	01	012	01	Guillo
09	29	01	01	01	013	00	Suizo
09	29	01	01	01	013	01	Suizo
09	29	01	01	02	000	00	El Dián
09	29	01	01	02	001	00	El Caliche
09	29	01	01	02	002	00	El Cerro
09	29	01	01	02	003	00	La Savita o Cruce de Melo
09	29	01	01	02	004	00	Manganagua
09	29	01	01	02	005	00	El Cruce del Pajón
09	29	01	01	02	006	00	El Dián
09	29	01	01	02	007	00	El Proyecto o Hato Arriba
09	29	01	01	02	008	00	Loma Vieja
09	29	01	01	02	009	00	Cruce de Velázquez o La Mina
09	29	01	01	02	010	00	La Pelúa
09	29	01	01	02	011	00	El 9
09	29	01	01	03	000	00	Hato Arriba
09	29	01	01	03	001	00	Jolupo
09	29	01	01	03	002	00	Los Coquitos
09	29	01	01	03	003	00	La Estrella Vieja
09	29	01	01	03	004	00	Rincón Hondo
09	29	01	01	03	005	00	El Hatillo
09	29	01	01	03	006	00	La Candelaria
09	29	01	01	03	007	00	Rincón Cajuil
09	29	01	01	03	008	00	La Malena
09	29	01	01	03	009	00	Rincón Largo
09	29	01	01	03	010	00	El Cercadillo
09	29	01	01	03	011	00	El Aguacate
09	29	01	01	03	012	00	Los Coquitos Arriba
09	29	01	01	03	013	00	El Prado

Región	Provincia	Municipio	Distrito municipal	Sección	Barrio/paraje	Sub-barrio	Toponimia o Nombre
09	29	01	01	03	014	00	La Palma
09	29	01	01	03	015	00	El Portillo
09	29	01	01	03	016	00	Batey Velásquez o San Rafael
<b>09</b>	<b>29</b>	<b>01</b>	<b>01</b>	<b>04</b>	<b>000</b>	<b>00</b>	<b>La Luisa</b>
09	29	01	01	04	001	00	La Carabela
09	29	01	01	04	002	00	Los Guayuyos
09	29	01	01	04	003	00	El Pomo
09	29	01	01	04	004	00	La Guía
09	29	01	01	04	005	00	El Doce (12)
09	29	01	01	04	006	00	Mataguayabo
09	29	01	01	04	007	00	Los Frailes
09	29	01	01	04	008	00	El Laurel
09	29	01	01	04	009	00	La Luisa Prieta
09	29	01	01	04	010	00	La Luisa Blanca
<b>09</b>	<b>29</b>	<b>01</b>	<b>01</b>	<b>05</b>	<b>000</b>	<b>00</b>	<b>Río Boyá</b>
09	29	01	01	05	001	00	Barranca
09	29	01	01	05	002	00	Los Arroyos
09	29	01	01	05	003	00	La Jina o Jana
09	29	01	01	05	004	00	Bermejo
09	29	01	01	05	005	00	La Reforma
09	29	01	01	05	006	00	Socoa
09	29	01	01	05	007	00	Santana
09	29	01	01	05	008	00	Agua Viva
09	29	01	01	05	009	00	Hatillo
09	29	01	01	05	010	00	Don Fernando
09	29	01	01	05	011	00	La Poza
09	29	01	01	05	012	00	San Mateo
09	29	01	01	05	013	00	Los Yagrumos
09	29	01	01	05	014	00	San Diego
09	29	01	01	05	015	00	La Leña
09	29	01	01	05	016	00	Plaza Cacique
09	29	01	01	05	017	00	Badillo
09	29	01	01	05	018	00	Elvira
09	29	01	01	05	019	00	Sabana Larga
09	29	01	01	05	020	00	Toro Prieto
09	29	01	01	05	021	00	Río Boyá
09	29	01	01	05	022	00	Kilómetro 5
<b>09</b>	<b>29</b>	<b>01</b>	<b>02</b>	<b>00</b>	<b>000</b>	<b>00</b>	<b>Don Juan (DM)</b>
<b>09</b>	<b>29</b>	<b>01</b>	<b>02</b>	<b>01</b>	<b>000</b>	<b>00</b>	<b>Don Juan (Zona urbana)</b>
<b>09</b>	<b>29</b>	<b>01</b>	<b>02</b>	<b>01</b>	<b>001</b>	<b>00</b>	<b>Don Juan o Centro del Pueblo</b>
09	29	01	02	01	001	01	Don Juan o Centro del Pueblo
<b>09</b>	<b>29</b>	<b>01</b>	<b>02</b>	<b>01</b>	<b>002</b>	<b>00</b>	<b>Galindo</b>
09	29	01	02	01	002	01	Galindo
09	29	01	02	01	002	02	El Brisal o El Play
09	29	01	02	01	002	03	Los Salados
<b>09</b>	<b>29</b>	<b>01</b>	<b>02</b>	<b>01</b>	<b>003</b>	<b>00</b>	<b>Pueblo Nuevo</b>
09	29	01	02	01	003	01	Pueblo Nuevo
<b>09</b>	<b>29</b>	<b>01</b>	<b>02</b>	<b>01</b>	<b>004</b>	<b>00</b>	<b>El Parquesito o El Parque</b>
09	29	01	02	01	004	01	El Parquesito o El Parque
<b>09</b>	<b>29</b>	<b>01</b>	<b>02</b>	<b>01</b>	<b>005</b>	<b>00</b>	<b>INVI</b>
09	29	01	02	01	005	01	INVI
<b>09</b>	<b>29</b>	<b>01</b>	<b>02</b>	<b>01</b>	<b>006</b>	<b>00</b>	<b>Buenos Aires</b>
09	29	01	02	01	006	01	Buenos Aires
<b>09</b>	<b>29</b>	<b>01</b>	<b>02</b>	<b>01</b>	<b>007</b>	<b>00</b>	<b>El Cementerio</b>
09	29	01	02	01	007	01	El Cementerio
<b>09</b>	<b>29</b>	<b>01</b>	<b>02</b>	<b>01</b>	<b>008</b>	<b>00</b>	<b>Proyecto INVI</b>
09	29	01	02	01	008	01	Proyecto INVI
<b>09</b>	<b>29</b>	<b>01</b>	<b>02</b>	<b>01</b>	<b>009</b>	<b>00</b>	<b>Sabana del Río</b>
09	29	01	02	01	009	01	Sabana del Río

Región	Provincia	Municipio	Distrito municipal	Sección	Barrio/paraje	Sub-barrio	Toponimia o Nombre
09	29	01	02	01	010	00	Los Cerros
09	29	01	02	01	010	01	Los Cerros
<b>09</b>	<b>29</b>	<b>01</b>	<b>02</b>	<b>02</b>	<b>000</b>	<b>00</b>	<b>Frías</b>
09	29	01	02	02	001	00	Frías
09	29	01	02	02	002	00	Los Galanos
09	29	01	02	02	003	00	Los Cerros
09	29	01	02	02	004	00	Los Capaces
09	29	01	02	02	005	00	Sabana del Río
09	29	01	02	02	006	00	Las Mellizas
09	29	01	02	02	007	00	Batey Bermejo
09	29	01	02	02	008	00	Manga
<b>09</b>	<b>29</b>	<b>01</b>	<b>02</b>	<b>03</b>	<b>000</b>	<b>00</b>	<b>Sabana de Payabo</b>
09	29	01	02	03	001	00	Batey Payabo
09	29	01	02	03	002	00	Batey Hoyo de Pum
09	29	01	02	03	003	00	Batey Frías
09	29	01	02	03	004	00	Cruce de La Elmursht (De Payabo)
09	29	01	02	03	005	00	Batey Triple San Pedro
09	29	01	02	03	006	00	Batey Los Llanos
09	29	01	02	03	007	00	Sabana de Payabo
<b>09</b>	<b>29</b>	<b>01</b>	<b>02</b>	<b>04</b>	<b>000</b>	<b>00</b>	<b>El Bosque</b>
09	29	01	02	04	001	00	El Bosque Arriba
09	29	01	02	04	002	00	Capotillo
09	29	01	02	04	003	00	Los Granadillos
09	29	01	02	04	004	00	Mijo Abajo
09	29	01	02	04	005	00	La Cerca
09	29	01	02	04	006	00	Los Cumani
<b>09</b>	<b>29</b>	<b>01</b>	<b>02</b>	<b>05</b>	<b>000</b>	<b>00</b>	<b>La Jagua</b>
09	29	01	02	05	001	00	Batey la Jagua
09	29	01	02	05	002	00	Cruce de La Jagua
09	29	01	02	05	003	00	Las Cinco Casas
09	29	01	02	05	004	00	La Jagua Abajo
09	29	01	02	05	005	00	Batey Triple Ozama
<b>09</b>	<b>29</b>	<b>01</b>	<b>03</b>	<b>00</b>	<b>000</b>	<b>00</b>	<b>Chirino (DM)</b>
<b>09</b>	<b>29</b>	<b>01</b>	<b>03</b>	<b>01</b>	<b>000</b>	<b>00</b>	<b>Chirino (Zona urbana)</b>
<b>09</b>	<b>29</b>	<b>01</b>	<b>03</b>	<b>01</b>	<b>001</b>	<b>00</b>	<b>Chirino</b>
09	29	01	03	01	001	01	Chirino
09	29	01	03	01	001	02	María Colorada
09	29	01	03	01	001	03	La Hormiga
<b>09</b>	<b>29</b>	<b>01</b>	<b>03</b>	<b>01</b>	<b>002</b>	<b>00</b>	<b>Yaita</b>
09	29	01	03	01	002	01	Yaita
09	29	01	03	01	002	02	Las Caobas
<b>09</b>	<b>29</b>	<b>01</b>	<b>03</b>	<b>01</b>	<b>003</b>	<b>00</b>	<b>Las Flores</b>
09	29	01	03	01	003	01	Las Flores
<b>09</b>	<b>29</b>	<b>01</b>	<b>03</b>	<b>02</b>	<b>000</b>	<b>00</b>	<b>San Francisco</b>
09	29	01	03	02	001	00	San Francisco
09	29	01	03	02	002	00	Hicacal
09	29	01	03	02	003	00	El Coste
09	29	01	03	02	004	00	El Coco
09	29	01	03	02	005	00	Primer Alto
09	29	01	03	02	006	00	Cucaracha
09	29	01	03	02	007	00	San Francisco Adentro
09	29	01	03	02	008	00	La Mariquita
09	29	01	03	02	009	00	Villa Juana
09	29	01	03	02	010	00	Sabana de San Francisco
09	29	01	03	02	011	00	Sabana de Corral Falso
09	29	01	03	02	012	00	Sabana de Ahoga Vaca
<b>09</b>	<b>29</b>	<b>01</b>	<b>03</b>	<b>03</b>	<b>000</b>	<b>00</b>	<b>San Juan de Buena Vista</b>
09	29	01	03	03	001	00	Batey San José
09	29	01	03	03	002	00	Los Mameyes
09	29	01	03	03	003	00	El Guano

Región	Provincia	Municipio	Distrito municipal	Sección	Barrio/paraje	Sub-barrio	Toponimia o Nombre
09	29	01	03	03	004	00	La Berenjena
09	29	01	03	03	005	00	Cazueza
09	29	01	03	03	006	00	Boca Yaita
09	29	01	03	03	007	00	La Caguaza
09	29	01	03	03	008	00	Batey Chirino
09	29	01	03	03	009	00	Jobo Dulce
09	29	01	03	03	010	00	El Hatillo (San Juan de Buena Vista)
<b>09</b>	<b>29</b>	<b>01</b>	<b>03</b>	<b>04</b>	<b>000</b>	<b>00</b>	<b>Yabacao</b>
09	29	01	03	04	001	00	Sabana de Yabacao (Pueblo Nuevo)
09	29	01	03	04	002	00	Batey Yabacao
09	29	01	03	04	003	00	Sabana Barranca
09	29	01	03	04	004	00	El Talado
09	29	01	03	04	005	00	Mata Los Indios
09	29	01	03	04	006	00	Rincón Cana
09	29	01	03	04	007	00	La Altagracia
09	29	01	03	04	008	00	Jobo Grande
09	29	01	03	04	009	00	Chucho Salas
09	29	01	03	04	010	00	Laguna Clara
09	29	01	03	04	011	00	Cruz Verde
<b>09</b>	<b>29</b>	<b>01</b>	<b>04</b>	<b>00</b>	<b>000</b>	<b>00</b>	<b>Boyá (DM)</b>
<b>09</b>	<b>29</b>	<b>01</b>	<b>04</b>	<b>01</b>	<b>000</b>	<b>00</b>	<b>Boyá (Zona urbana)</b>
<b>09</b>	<b>29</b>	<b>01</b>	<b>04</b>	<b>01</b>	<b>001</b>	<b>00</b>	<b>Boyá</b>
09	29	01	04	01	001	01	Boyá
09	29	01	04	01	001	02	Lindo
09	29	01	04	01	001	03	Martín Santana (Fidel María Zambrano)
09	29	01	04	01	002	00	<b>Agua Santa</b>
09	29	01	04	01	002	01	Agua Santa
<b>09</b>	<b>29</b>	<b>01</b>	<b>04</b>	<b>02</b>	<b>000</b>	<b>00</b>	<b>El Mamey</b>
09	29	01	04	02	001	00	Batista
09	29	01	04	02	002	00	El Cajulito
09	29	01	04	02	003	00	El Mamey
09	29	01	04	02	004	00	Mirador
09	29	01	04	02	005	00	Los Reyes
09	29	01	04	02	006	00	Los Pilones
09	29	01	04	02	007	00	Cilindrón
<b>09</b>	<b>29</b>	<b>01</b>	<b>04</b>	<b>03</b>	<b>000</b>	<b>00</b>	<b>El Cacique</b>
09	29	01	04	03	001	00	El Cogote
09	29	01	04	03	002	00	El Naranjo
09	29	01	04	03	003	00	El Cacique
09	29	01	04	03	004	00	Los Ranchos
09	29	01	04	03	005	00	Otaña
09	29	01	04	03	006	00	Vicente
09	29	01	04	03	007	00	Las Auyamas
<b>09</b>	<b>29</b>	<b>01</b>	<b>04</b>	<b>04</b>	<b>000</b>	<b>00</b>	<b>Cruz Morillo</b>
09	29	01	04	04	001	00	Gavilán Abajo
09	29	01	04	04	002	00	Cara Linda
09	29	01	04	04	003	00	Gavilán
09	29	01	04	04	004	00	Los Hojanchos
09	29	01	04	04	005	00	Los Guayos
09	29	01	04	04	006	00	Ana Santana
09	29	01	04	04	007	00	La Angostura
09	29	01	04	04	008	00	Genaro
09	29	01	04	04	009	00	Los Jurungos
09	29	01	04	04	010	00	Cruce de Toñe
09	29	01	04	04	011	00	Maná La Vieja
09	29	01	04	04	012	00	Cruz de Morillo
09	29	01	04	04	013	00	La Vigía
09	29	01	04	04	014	00	El Capaz
09	29	01	04	04	015	00	El Rodeo
09	29	01	04	04	016	00	Ana Ruiz

Región	Provincia	Municipio	Distrito municipal	Sección	Barrio/paraje	Sub-barrio	Toponimia o Nombre
09	29	01	04	04	017	00	Ceiba Seca
09	29	01	04	04	018	00	El Horno
<b>09</b>	<b>29</b>	<b>02</b>	<b>00</b>	<b>00</b>	<b>000</b>	<b>00</b>	<b>Bayaguana</b>
<b>09</b>	<b>29</b>	<b>02</b>	<b>01</b>	<b>00</b>	<b>000</b>	<b>00</b>	<b>Bayaguana</b>
<b>09</b>	<b>29</b>	<b>02</b>	<b>01</b>	<b>01</b>	<b>000</b>	<b>00</b>	<b>Bayaguana (Zona urbana)</b>
<b>09</b>	<b>29</b>	<b>02</b>	<b>01</b>	<b>01</b>	<b>001</b>	<b>00</b>	<b>El Hospital</b>
09	29	02	01	01	001	01	El Hospital
09	29	02	01	01	001	02	Comatillo
09	29	02	01	01	001	03	La Palma
09	29	02	01	01	001	04	La Palmilla o Villa Balaguer
<b>09</b>	<b>29</b>	<b>02</b>	<b>01</b>	<b>01</b>	<b>002</b>	<b>00</b>	<b>San Juan o San José</b>
09	29	02	01	01	002	01	San Juan o San José
<b>09</b>	<b>29</b>	<b>02</b>	<b>01</b>	<b>01</b>	<b>003</b>	<b>00</b>	<b>Centro del Pueblo</b>
09	29	02	01	01	003	01	Centro del Pueblo
<b>09</b>	<b>29</b>	<b>02</b>	<b>01</b>	<b>01</b>	<b>004</b>	<b>00</b>	<b>Los Mañeses</b>
09	29	02	01	01	004	01	Los Mañeses
<b>09</b>	<b>29</b>	<b>02</b>	<b>01</b>	<b>01</b>	<b>005</b>	<b>00</b>	<b>Santo Cristo</b>
09	29	02	01	01	005	01	Santo Cristo
<b>09</b>	<b>29</b>	<b>02</b>	<b>01</b>	<b>01</b>	<b>006</b>	<b>00</b>	<b>Los Cocos</b>
09	29	02	01	01	006	01	Los Cocos
<b>09</b>	<b>29</b>	<b>02</b>	<b>01</b>	<b>01</b>	<b>007</b>	<b>00</b>	<b>Pueblo Nuevo</b>
09	29	02	01	01	007	01	Pueblo Nuevo
<b>09</b>	<b>29</b>	<b>02</b>	<b>01</b>	<b>01</b>	<b>008</b>	<b>00</b>	<b>La Madama</b>
09	29	02	01	01	008	01	La Madama
<b>09</b>	<b>29</b>	<b>02</b>	<b>01</b>	<b>01</b>	<b>009</b>	<b>00</b>	<b>Algarrobo</b>
09	29	02	01	01	009	01	Algarrobo
<b>09</b>	<b>29</b>	<b>02</b>	<b>01</b>	<b>01</b>	<b>010</b>	<b>00</b>	<b>Laurel</b>
09	29	02	01	01	010	01	Laurel
<b>09</b>	<b>29</b>	<b>02</b>	<b>01</b>	<b>01</b>	<b>011</b>	<b>00</b>	<b>La Cañita</b>
09	29	02	01	01	011	01	La Cañita
<b>09</b>	<b>29</b>	<b>02</b>	<b>01</b>	<b>01</b>	<b>012</b>	<b>00</b>	<b>Cristo Rey</b>
09	29	02	01	01	012	01	Cristo Rey
<b>09</b>	<b>29</b>	<b>02</b>	<b>01</b>	<b>01</b>	<b>013</b>	<b>00</b>	<b>Las Flores</b>
09	29	02	01	01	013	01	Las Flores
<b>09</b>	<b>29</b>	<b>02</b>	<b>01</b>	<b>01</b>	<b>014</b>	<b>00</b>	<b>INVI</b>
09	29	02	01	01	014	01	INVI
<b>09</b>	<b>29</b>	<b>02</b>	<b>01</b>	<b>01</b>	<b>015</b>	<b>00</b>	<b>Pilancito</b>
09	29	02	01	01	015	01	Pilancito
<b>09</b>	<b>29</b>	<b>02</b>	<b>01</b>	<b>01</b>	<b>016</b>	<b>00</b>	<b>Los Agrónomos</b>
09	29	02	01	01	016	01	Los Agrónomos
<b>09</b>	<b>29</b>	<b>02</b>	<b>01</b>	<b>01</b>	<b>017</b>	<b>00</b>	<b>El Suizo</b>
09	29	02	01	01	017	01	El Suizo
<b>09</b>	<b>29</b>	<b>02</b>	<b>01</b>	<b>01</b>	<b>018</b>	<b>00</b>	<b>La Esperanza</b>
09	29	02	01	01	018	01	La Esperanza
<b>09</b>	<b>29</b>	<b>02</b>	<b>01</b>	<b>01</b>	<b>019</b>	<b>00</b>	<b>La Tormenta</b>
09	29	02	01	01	019	01	La Tormenta
<b>09</b>	<b>29</b>	<b>02</b>	<b>01</b>	<b>01</b>	<b>020</b>	<b>00</b>	<b>Villa Bayaguana (Proyecto INVI)</b>
09	29	02	01	01	020	01	Villa Bayaguana (Proyecto INVI)
<b>09</b>	<b>29</b>	<b>02</b>	<b>01</b>	<b>02</b>	<b>000</b>	<b>00</b>	<b>Antón Sánchez</b>
09	29	02	01	02	001	00	Juana Alejo
09	29	02	01	02	002	00	La Ceja
09	29	02	01	02	003	00	Los Córbanos
09	29	02	01	02	004	00	Dajao
09	29	02	01	02	005	00	Los Cagüeyes
09	29	02	01	02	006	00	Los Anones (Las Cruces)
09	29	02	01	02	007	00	Los Malangos
09	29	02	01	02	008	00	Mogea
09	29	02	01	02	009	00	Sabana Larga
09	29	02	01	02	010	00	Confitero
09	29	02	01	02	011	00	El Platanal



Región	Provincia	Municipio	Distrito municipal	Sección	Barrio/paraje	Sub-barrio	Toponimia o Nombre
09	29	02	01	02	012	00	Antón Sánchez
09	29	02	01	02	013	00	Cercadillo
09	29	02	01	02	014	00	Los Cerros
09	29	02	01	02	015	00	El Chivo
09	29	02	01	02	016	00	Sabana del Estado
09	29	02	01	02	017	00	La Cabeza
09	29	02	01	02	018	00	Ojo de Agua
09	29	02	01	02	019	00	Manaclar
09	29	02	01	02	020	00	Los Nonas
09	29	02	01	02	021	00	Campiña
09	29	02	01	02	022	00	La Manigua
09	29	02	01	02	023	00	La Manigüita
09	29	02	01	02	024	00	Ceiba de la Pocilga
<b>09</b>	<b>29</b>	<b>02</b>	<b>01</b>	<b>03</b>	<b>000</b>	<b>00</b>	<b>Cojobal</b>
09	29	02	01	03	001	00	Agua Prieta
09	29	02	01	03	002	00	Cachimán
09	29	02	01	03	003	00	El Placer
09	29	02	01	03	004	00	Agua Buena
09	29	02	01	03	005	00	Malta Morena
09	29	02	01	03	006	00	La Soledad
09	29	02	01	03	007	00	El Bombón
09	29	02	01	03	008	00	La Ceja (Mata Santiago de Mena)
09	29	02	01	03	009	00	Yerba Larga
09	29	02	01	03	010	00	Carabela Arriba
09	29	02	01	03	011	00	Buena Vista
09	29	02	01	03	012	00	Palmilla
09	29	02	01	03	013	00	Washington
09	29	02	01	03	014	00	Gallabón
09	29	02	01	03	015	00	Ladino
09	29	02	01	03	016	00	Juana Lorenza
09	29	02	01	03	017	00	Babiaca
09	29	02	01	03	018	00	El Cuervo
09	29	02	01	03	019	00	Cañuelo (Las Aceitunas)
09	29	02	01	03	020	00	Cojobal
09	29	02	01	03	021	00	El Pomito
<b>09</b>	<b>29</b>	<b>02</b>	<b>01</b>	<b>04</b>	<b>000</b>	<b>00</b>	<b>Comatillo</b>
09	29	02	01	04	001	00	Comatillo
09	29	02	01	04	002	00	Santa Cruz
09	29	02	01	04	003	00	Tentación
09	29	02	01	04	004	00	Cabuya
09	29	02	01	04	005	00	Managua
09	29	02	01	04	006	00	La Alta gracia
09	29	02	01	04	007	00	La Girona
09	29	02	01	04	008	00	Las Lometas
09	29	02	01	04	009	00	Elegido
09	29	02	01	04	010	00	Mata Santiago
09	29	02	01	04	011	00	Las Lajas (Managua)
09	29	02	01	04	012	00	Los Sosa
09	29	02	01	04	013	00	La Lamedera
09	29	02	01	04	014	00	El Cercado
09	29	02	01	04	015	00	Salto Grande
09	29	02	01	04	016	00	Sierra de Agua
09	29	02	01	04	017	00	Los Berros
09	29	02	01	04	018	00	Los Cerritos
09	29	02	01	04	019	00	Los Aquino
09	29	02	01	04	020	00	Polonia
09	29	02	01	04	021	00	Rincón Naranja
09	29	02	01	04	022	00	Valle Grande
09	29	02	01	04	023	00	El Guazaral
09	29	02	01	04	024	00	Sabaneta

Región	Provincia	Municipio	Distrito municipal	Sección	Barrio/paraje	Sub-barrio	Toponimia o Nombre
09	29	02	01	04	025	00	Piedra Chiquita
09	29	02	01	04	026	00	La Deseada
09	29	02	01	04	027	00	Laguna Colorada
09	29	02	01	04	028	00	Coca Barrera
<b>09</b>	<b>29</b>	<b>02</b>	<b>01</b>	<b>05</b>	<b>000</b>	<b>00</b>	<b>Hidalgo</b>
09	29	02	01	05	001	00	Los Peguero
09	29	02	01	05	002	00	La Loma
09	29	02	01	05	003	00	Camarón
09	29	02	01	05	004	00	Sabana del Medio
09	29	02	01	05	005	00	Sabana de los Javier
09	29	02	01	05	006	00	Pilancón
09	29	02	01	05	007	00	La Jabilla
09	29	02	01	05	008	00	Cañada Arriba
09	29	02	01	05	009	00	Carrizal
09	29	02	01	05	010	00	Los Caracoles
09	29	02	01	05	011	00	Los Guineos
09	29	02	01	05	012	00	La Lechuza
09	29	02	01	05	013	00	La Bolita
09	29	02	01	05	014	00	Los Manantiales
09	29	02	01	05	015	00	Siricu
09	29	02	01	05	016	00	La Hacienda María
<b>09</b>	<b>29</b>	<b>02</b>	<b>01</b>	<b>06</b>	<b>000</b>	<b>00</b>	<b>Trinidad</b>
09	29	02	01	06	001	00	Trinidad
09	29	02	01	06	002	00	El Tablón
09	29	02	01	06	003	00	Los Anegadizos
09	29	02	01	06	004	00	Guazaral Adentro
09	29	02	01	06	005	00	Yuvinita
09	29	02	01	06	006	00	La Lomita
09	29	02	01	06	007	00	Higüerito
09	29	02	01	06	008	00	Tuningo
09	29	02	01	06	009	00	Los Valles
09	29	02	01	06	010	00	La Cueva
09	29	02	01	06	011	00	El Prieto
09	29	02	01	06	012	00	Mango Limpio
09	29	02	01	06	013	00	Castellanos
09	29	02	01	06	014	00	El Guanito (El Centro)
09	29	02	01	06	015	00	Palma Lisa
09	29	02	01	06	016	00	El Sombrero
09	29	02	01	06	017	00	Sigar
09	29	02	01	06	018	00	Casú
<b>09</b>	<b>29</b>	<b>02</b>	<b>01</b>	<b>07</b>	<b>000</b>	<b>00</b>	<b>Yuvina</b>
09	29	02	01	07	001	00	Media Cara
09	29	02	01	07	002	00	Batey Laura
09	29	02	01	07	003	00	Los Arroyos
09	29	02	01	07	004	00	Batey Cocinero
09	29	02	01	07	005	00	El Valle
09	29	02	01	07	006	00	Tolentino
09	29	02	01	07	007	00	Ladino
09	29	02	01	07	008	00	Los Vidal
09	29	02	01	07	009	00	María Vidal
09	29	02	01	07	010	00	La Cuarenta
09	29	02	01	07	011	00	Mata Verde (Mata Gorda)
09	29	02	01	07	012	00	Los Germanes
09	29	02	01	07	013	00	Las Manuelas
09	29	02	01	07	014	00	Las Matas de Guabatico
09	29	02	01	07	015	00	Guaymorote
09	29	02	01	07	016	00	Los Reyes o Mata de Los Reyes
09	29	02	01	07	017	00	Corea
09	29	02	01	07	018	00	Mata de Felipito
09	29	02	01	07	019	00	El Jobo

Región	Provincia	Municipio	Distrito municipal	Sección	Barrio/paraje	Sub-barrio	Toponimia o Nombre
09	29	02	01	07	020	00	Cueva de Valerio
09	29	02	01	07	021	00	Arroyo Arriba
09	29	02	01	07	022	00	Media Cara Arriba
09	29	02	01	07	023	00	Las Piñas
09	29	02	01	07	024	00	Doña Isabel
09	29	02	01	07	025	00	Pueblo Nuevo
09	29	02	01	07	026	00	El Copey
09	29	02	01	07	027	00	El Rincón
09	29	02	01	07	028	00	Los Mameyes
09	29	02	01	07	029	00	Los Arroyos Arriba
09	29	02	01	07	030	00	Corozal
09	29	02	01	07	031	00	Pulgarín
09	29	02	01	07	032	00	Juan Tomás
09	29	02	01	07	033	00	Yuvina
09	29	02	01	07	034	00	Jina Copiosa
09	29	02	01	07	035	00	Marisol
09	29	02	01	07	036	00	El Higüero
09	29	02	01	07	037	00	Yabacao
09	29	02	01	07	038	00	La Gina
09	29	02	01	07	039	00	El Bebedero
09	29	02	01	07	040	00	Hato Viejo
09	29	02	01	07	041	00	Cocinero
09	29	02	01	07	042	00	Guaricano
<b>09</b>	<b>29</b>	<b>03</b>	<b>00</b>	<b>00</b>	<b>000</b>	<b>00</b>	<b>Sabana Grande de Boyá</b>
<b>09</b>	<b>29</b>	<b>03</b>	<b>01</b>	<b>00</b>	<b>000</b>	<b>00</b>	<b>Sabana Grande de Boyá</b>
<b>09</b>	<b>29</b>	<b>03</b>	<b>01</b>	<b>01</b>	<b>000</b>	<b>00</b>	<b>Sabana Grande de Boyá (Zona urbana)</b>
<b>09</b>	<b>29</b>	<b>03</b>	<b>01</b>	<b>01</b>	<b>001</b>	<b>00</b>	<b>El Cementerio o La Milagrosa</b>
09	29	03	01	01	001	01	El Cementerio o La Milagrosa
<b>09</b>	<b>29</b>	<b>03</b>	<b>01</b>	<b>01</b>	<b>002</b>	<b>00</b>	<b>La Chamuscada</b>
09	29	03	01	01	002	01	La Chamuscada
<b>09</b>	<b>29</b>	<b>03</b>	<b>01</b>	<b>01</b>	<b>003</b>	<b>00</b>	<b>Centro del Pueblo</b>
09	29	03	01	01	003	01	Centro del Pueblo
<b>09</b>	<b>29</b>	<b>03</b>	<b>01</b>	<b>01</b>	<b>004</b>	<b>00</b>	<b>Pueblo Nuevo</b>
09	29	03	01	01	004	01	Pueblo Nuevo
09	29	03	01	01	004	02	Residencial Viano Azcona
<b>09</b>	<b>29</b>	<b>03</b>	<b>01</b>	<b>01</b>	<b>005</b>	<b>00</b>	<b>El Deportivo</b>
09	29	03	01	01	005	01	El Deportivo
<b>09</b>	<b>29</b>	<b>03</b>	<b>01</b>	<b>01</b>	<b>006</b>	<b>00</b>	<b>Las Cañitas</b>
09	29	03	01	01	006	01	Las Cañitas
<b>09</b>	<b>29</b>	<b>03</b>	<b>01</b>	<b>01</b>	<b>007</b>	<b>00</b>	<b>El Quilombo</b>
09	29	03	01	01	007	01	El Quilombo
<b>09</b>	<b>29</b>	<b>03</b>	<b>01</b>	<b>01</b>	<b>008</b>	<b>00</b>	<b>La Escuela o Ensanche Escolar</b>
09	29	03	01	01	008	01	La Escuela o Ensanche Escolar
09	29	03	01	01	008	02	INVI-CEA
09	29	03	01	01	008	03	CEAGANA
<b>09</b>	<b>29</b>	<b>03</b>	<b>01</b>	<b>01</b>	<b>009</b>	<b>00</b>	<b>El 15</b>
09	29	03	01	01	009	01	El 15
<b>09</b>	<b>29</b>	<b>03</b>	<b>01</b>	<b>01</b>	<b>010</b>	<b>00</b>	<b>El Anillo o El Brisal</b>
09	29	03	01	01	010	01	El Anillo o El Brisal
<b>09</b>	<b>29</b>	<b>03</b>	<b>01</b>	<b>01</b>	<b>011</b>	<b>00</b>	<b>Brisas del Este</b>
09	29	03	01	01	011	01	Brisas del Este
<b>09</b>	<b>29</b>	<b>03</b>	<b>01</b>	<b>01</b>	<b>012</b>	<b>00</b>	<b>Las Mercedes</b>
09	29	03	01	01	012	01	Las Mercedes
<b>09</b>	<b>29</b>	<b>03</b>	<b>01</b>	<b>01</b>	<b>013</b>	<b>00</b>	<b>Las Flores</b>
09	29	03	01	01	013	01	Las Flores
<b>09</b>	<b>29</b>	<b>03</b>	<b>01</b>	<b>01</b>	<b>014</b>	<b>00</b>	<b>El Matadero</b>
09	29	03	01	01	014	01	El Matadero
<b>09</b>	<b>29</b>	<b>03</b>	<b>01</b>	<b>01</b>	<b>015</b>	<b>00</b>	<b>La Emisora</b>
09	29	03	01	01	015	01	La Emisora

Región	Provincia	Municipio	Distrito municipal	Sección	Barrio/paraje	Sub-barrio	Toponimia o Nombre
09	29	03	01	01	016	00	La Gallera
09	29	03	01	01	016	01	La Gallera
09	29	03	01	01	017	00	Play Viejo o Tercera Base
09	29	03	01	01	017	01	Play Viejo o Tercera Base
09	29	03	01	01	018	00	Los Guandules
09	29	03	01	01	018	01	Los Guandules
09	29	03	01	01	019	00	Residencial Arcoiris
09	29	03	01	01	019	01	Residencial Arcoiris
<b>09</b>	<b>29</b>	<b>03</b>	<b>01</b>	<b>02</b>	<b>000</b>	<b>00</b>	<b>Cabeza de Toro</b>
09	29	03	01	02	001	00	Sabana Larga de Cojobal
09	29	03	01	02	002	00	Los Hoyos del Hara
09	29	03	01	02	003	00	Batey Sabana Larga
09	29	03	01	02	004	00	El Puente
09	29	03	01	02	005	00	Batey Galeno o Galiano
09	29	03	01	02	006	00	Cabeza de Toro
09	29	03	01	02	007	00	El Plan
09	29	03	01	02	008	00	El Cercado
09	29	03	01	02	009	00	El Lial
09	29	03	01	02	010	00	La Nuez
09	29	03	01	02	011	00	Lovatón
09	29	03	01	02	012	00	Los Aguacates
09	29	03	01	02	013	00	Los Pomos
09	29	03	01	02	014	00	Maluco
09	29	03	01	02	015	00	Amaceyes
09	29	03	01	02	016	00	La Vigía
09	29	03	01	02	017	00	Cilindrón
09	29	03	01	02	018	00	Mataseco
<b>09</b>	<b>29</b>	<b>03</b>	<b>01</b>	<b>03</b>	<b>000</b>	<b>00</b>	<b>Juan Sánchez</b>
09	29	03	01	03	001	00	Batey Altagracia
09	29	03	01	03	002	00	Batey Zapote
09	29	03	01	03	003	00	Batey Piraco
09	29	03	01	03	004	00	Batey Juan Sánchez
09	29	03	01	03	005	00	Batey Ara
09	29	03	01	03	006	00	Batey Las Charcas
09	29	03	01	03	007	00	Batey Aserradero
09	29	03	01	03	008	00	Batey Enriquillo
09	29	03	01	03	009	00	Batey Cojobal
09	29	03	01	03	010	00	La Savita
09	29	03	01	03	011	00	Batey El Triple
09	29	03	01	03	012	00	Los Corrales del CEA
<b>09</b>	<b>29</b>	<b>03</b>	<b>01</b>	<b>04</b>	<b>000</b>	<b>00</b>	<b>Payabo</b>
09	29	03	01	04	001	00	Hato San Pedro
09	29	03	01	04	002	00	Palmar Viejo
09	29	03	01	04	003	00	Buena Vista
09	29	03	01	04	004	00	San Antonio
09	29	03	01	04	005	00	La Chamuscada
09	29	03	01	04	006	00	Batey Luna
09	29	03	01	04	007	00	Esperanza
09	29	03	01	04	008	00	Los Guineos
09	29	03	01	04	009	00	Rincón Claro
09	29	03	01	04	010	00	Santa Rosa
09	29	03	01	04	011	00	Comadreja
09	29	03	01	04	012	00	Nuevo Ambiente
<b>09</b>	<b>29</b>	<b>03</b>	<b>02</b>	<b>00</b>	<b>000</b>	<b>00</b>	<b>Gonzalo (DM)</b>
<b>09</b>	<b>29</b>	<b>03</b>	<b>02</b>	<b>01</b>	<b>000</b>	<b>00</b>	<b>Gonzalo (Zona urbana)</b>
<b>09</b>	<b>29</b>	<b>03</b>	<b>02</b>	<b>01</b>	<b>001</b>	<b>00</b>	<b>Centro del Pueblo</b>
09	29	03	02	01	001	01	Centro del Pueblo
<b>09</b>	<b>29</b>	<b>03</b>	<b>02</b>	<b>01</b>	<b>002</b>	<b>00</b>	<b>Los Cachimbos</b>
09	29	03	02	01	002	01	Los Cachimbos

Región	Provincia	Municipio	Distrito municipal	Sección	Barrio/paraje	Sub-barrio	Toponimia o Nombre
09	29	03	02	01	003	00	El Play
09	29	03	02	01	003	01	El Play
09	29	03	02	01	004	00	Ramón Rosa
09	29	03	02	01	004	01	Ramón Rosa
09	29	03	02	01	004	02	El INVI
09	29	03	02	01	005	00	Verde
09	29	03	02	01	005	01	Verde
09	29	03	02	01	005	02	El Nuevo Play
09	29	03	02	02	000	00	Los Limones
09	29	03	02	02	001	00	Los Limones
09	29	03	02	02	002	00	Las Cabirmas
09	29	03	02	02	003	00	Palo de Coa
09	29	03	02	02	004	00	Los Balataces
09	29	03	02	02	005	00	Lambedera
09	29	03	02	02	006	00	Los Haitises
09	29	03	02	02	007	00	La Cueva
09	29	03	02	02	008	00	Yayal
09	29	03	02	02	009	00	La Entrada de Las Cabirmas
09	29	03	02	02	010	00	El Congo
09	29	03	02	02	011	00	Los Arroyitos
09	29	03	02	02	012	00	Las Cacatas
09	29	03	02	02	013	00	Mata de Limón (Vamos Entrando)
09	29	03	02	02	014	00	La Sierra (Alto de Las Flores)
09	29	03	02	03	000	00	Batey La Tarana
09	29	03	02	03	001	00	Batey La Tarana
09	29	03	02	03	002	00	La Tala de Sánchez
09	29	03	02	03	003	00	Monte Claro
09	29	03	02	03	004	00	Batey Los Arroyos
09	29	03	02	03	005	00	Gonzalo
09	29	03	02	04	000	00	Batey Sabana Larga
09	29	03	02	04	001	00	Batey Sabana Larga de Gonzalo
09	29	03	02	04	002	00	La Ozúa
09	29	03	02	04	003	00	Ceiba de la Pocilga
09	29	03	02	04	004	00	Batey Vara de Capá
09	29	03	02	04	005	00	Laguna Colorada
09	29	03	02	04	006	00	La Manigüita
09	29	03	02	04	007	00	Los Naranjos
09	29	03	02	04	008	00	Batey Nuevo
09	29	03	02	04	009	00	Batey Carmona
09	29	03	02	04	010	00	Batey Mejía
09	29	03	02	04	011	00	La Construcción
09	29	03	02	04	012	00	Sabana Grande de Boyá (Hoyo de Puta)
09	29	03	03	00	000	00	Majagual (DM)
09	29	03	03	01	000	00	Majagual (Zona urbana)
09	29	03	03	01	001	00	Centro del Pueblo
09	29	03	03	01	001	01	Centro del Pueblo
09	29	03	03	01	002	00	Rincón Solo
09	29	03	03	01	002	01	Rincón Solo
09	29	03	03	01	003	00	La Gallera
09	29	03	03	01	003	01	La Gallera
09	29	03	03	01	004	00	San José
09	29	03	03	01	004	01	San José
09	29	03	03	01	005	00	Balsa Mala
09	29	03	03	01	005	01	Balsa Mala
09	29	03	03	01	006	00	El Play
09	29	03	03	01	006	01	El Play
09	29	03	03	01	007	00	La Laguna
09	29	03	03	01	007	01	La Laguna
09	29	03	03	01	008	00	Mono Mojao
09	29	03	03	01	008	01	Mono Mojao

Región	Provincia	Municipio	Distrito municipal	Sección	Barrio/paraje	Sub-barrio	Toponimia o Nombre
<b>09</b>	<b>29</b>	<b>03</b>	<b>03</b>	<b>02</b>	<b>000</b>	<b>00</b>	<b>Francisquito</b>
09	29	03	03	02	001	00	Francisquito Abajo
09	29	03	03	02	002	00	Francisquito Arriba
09	29	03	03	02	003	00	Piedra del Grillo o Grillo
09	29	03	03	02	004	00	Palacio
<b>09</b>	<b>29</b>	<b>03</b>	<b>03</b>	<b>03</b>	<b>000</b>	<b>00</b>	<b>La China</b>
09	29	03	03	03	001	00	La China
09	29	03	03	03	002	00	Higüerito
09	29	03	03	03	003	00	El Manguito
09	29	03	03	03	004	00	Bañadero
09	29	03	03	03	005	00	La Selva
09	29	03	03	03	006	00	El Cedro
09	29	03	03	03	007	00	Vietnam
09	29	03	03	03	008	00	El Barrio
09	29	03	03	03	009	00	Batey Nuevo
<b>09</b>	<b>29</b>	<b>03</b>	<b>03</b>	<b>04</b>	<b>000</b>	<b>00</b>	<b>Los Mapolos</b>
09	29	03	03	04	001	00	Mapolo Arriba
09	29	03	03	04	002	00	Mapolo Abajo
09	29	03	03	04	003	00	El Cedrito
09	29	03	03	04	004	00	Ojo de Agua
09	29	03	03	04	005	00	La Resbalosa
09	29	03	03	04	006	00	Arroyito
09	29	03	03	04	007	00	La Cerca
09	29	03	03	04	008	00	Los Cuacos
09	29	03	03	04	009	00	Tala de Sánchez
09	29	03	03	04	010	00	Manaclar
09	29	03	03	04	011	00	Los Malangos
09	29	03	03	04	012	00	El 42 de Los Mapolos
<b>09</b>	<b>29</b>	<b>04</b>	<b>00</b>	<b>00</b>	<b>000</b>	<b>00</b>	<b>Yamasá</b>
<b>09</b>	<b>29</b>	<b>04</b>	<b>01</b>	<b>00</b>	<b>000</b>	<b>00</b>	<b>Yamasá</b>
<b>09</b>	<b>29</b>	<b>04</b>	<b>01</b>	<b>01</b>	<b>000</b>	<b>00</b>	<b>Yamasá (Zona urbana)</b>
<b>09</b>	<b>29</b>	<b>04</b>	<b>01</b>	<b>01</b>	<b>001</b>	<b>00</b>	<b>Juan Pablo Duarte</b>
09	29	04	01	01	001	01	Juan Pablo Duarte
<b>09</b>	<b>29</b>	<b>04</b>	<b>01</b>	<b>01</b>	<b>002</b>	<b>00</b>	<b>Las Flores</b>
09	29	04	01	01	002	01	Las Flores
<b>09</b>	<b>29</b>	<b>04</b>	<b>01</b>	<b>01</b>	<b>003</b>	<b>00</b>	<b>Los Almendros</b>
09	29	04	01	01	003	01	Los Almendros
<b>09</b>	<b>29</b>	<b>04</b>	<b>01</b>	<b>01</b>	<b>004</b>	<b>00</b>	<b>Cigüelillo</b>
09	29	04	01	01	004	01	Cigüelillo
<b>09</b>	<b>29</b>	<b>04</b>	<b>01</b>	<b>01</b>	<b>005</b>	<b>00</b>	<b>El Mulo</b>
09	29	04	01	01	005	01	El Mulo
09	29	04	01	01	005	02	Las Acacias
09	29	04	01	01	005	03	Los Coquitos
<b>09</b>	<b>29</b>	<b>04</b>	<b>01</b>	<b>01</b>	<b>006</b>	<b>00</b>	<b>El Nuevo Camino o Los Come Solos</b>
09	29	04	01	01	006	01	El Nuevo Camino o Los Come Solos
<b>09</b>	<b>29</b>	<b>04</b>	<b>01</b>	<b>01</b>	<b>007</b>	<b>00</b>	<b>Rincón</b>
09	29	04	01	01	007	01	Rincón
<b>09</b>	<b>29</b>	<b>04</b>	<b>01</b>	<b>01</b>	<b>008</b>	<b>00</b>	<b>La Colorada</b>
09	29	04	01	01	008	01	La Colorada
<b>09</b>	<b>29</b>	<b>04</b>	<b>01</b>	<b>01</b>	<b>009</b>	<b>00</b>	<b>Canta Maco</b>
09	29	04	01	01	009	01	Canta Maco
<b>09</b>	<b>29</b>	<b>04</b>	<b>01</b>	<b>01</b>	<b>010</b>	<b>00</b>	<b>El INVI</b>
09	29	04	01	01	010	01	El INVI
<b>09</b>	<b>29</b>	<b>04</b>	<b>01</b>	<b>01</b>	<b>011</b>	<b>00</b>	<b>La Planta</b>
09	29	04	01	01	011	01	La Planta
<b>09</b>	<b>29</b>	<b>04</b>	<b>01</b>	<b>01</b>	<b>012</b>	<b>00</b>	<b>La Gallera</b>
09	29	04	01	01	012	01	La Gallera
<b>09</b>	<b>29</b>	<b>04</b>	<b>01</b>	<b>01</b>	<b>013</b>	<b>00</b>	<b>Nuevos Horizontes</b>
09	29	04	01	01	013	01	Nuevos Horizontes

Región	Provincia	Municipio	Distrito municipal	Sección	Barrio/paraje	Sub-barrio	Toponimia o Nombre
09	29	04	01	01	014	00	Cercadillo
09	29	04	01	01	014	01	Cercadillo
09	29	04	01	01	014	02	Las Flores
<b>09</b>	<b>29</b>	<b>04</b>	<b>01</b>	<b>02</b>	<b>000</b>	<b>00</b>	<b>La Jina</b>
09	29	04	01	02	001	00	La Jabilla
09	29	04	01	02	002	00	La Gina
09	29	04	01	02	003	00	Los Guineos
09	29	04	01	02	004	00	Piedra Azul
09	29	04	01	02	005	00	La Cuchilla
09	29	04	01	02	006	00	Pepe Pérez
09	29	04	01	02	007	00	Arroyo Majagua
09	29	04	01	02	008	00	El Llano
09	29	04	01	02	009	00	Camarón de Los Guineos
09	29	04	01	02	010	00	Piedroso (Pedroso)
09	29	04	01	02	011	00	Piedrosito (Pedrosito)
09	29	04	01	02	012	00	Ozama Arriba
09	29	04	01	02	013	00	Arroyo Rancho
09	29	04	01	02	014	00	El Siete
09	29	04	01	02	015	00	El Cinco
09	29	04	01	02	016	00	Cuance
09	29	04	01	02	017	00	Palo Bonito
09	29	04	01	02	018	00	Cruce de Río Verde
09	29	04	01	02	019	00	Cansa Mancebo
09	29	04	01	02	020	00	El Veinte
09	29	04	01	02	021	00	El Avión
<b>09</b>	<b>29</b>	<b>04</b>	<b>01</b>	<b>04</b>	<b>000</b>	<b>00</b>	<b>Los Jobillos</b>
09	29	04	01	04	001	00	Batey Guazumita
09	29	04	01	04	002	00	Batey Nuevo
09	29	04	01	04	003	00	Batey El Caño
09	29	04	01	04	004	00	Batey Antonci
09	29	04	01	04	005	00	La Mina
09	29	04	01	04	006	00	Junquito
09	29	04	01	04	007	00	La Ceja (Batey La Maya)
09	29	04	01	04	008	00	La Pared
09	29	04	01	04	009	00	La Vigía (Cajareque)
09	29	04	01	04	010	00	Los Jobillos
09	29	04	01	04	011	00	Batey Los Jobillos
09	29	04	01	04	012	00	La Felícita
09	29	04	01	04	013	00	Cuesta del Jobo
<b>09</b>	<b>29</b>	<b>04</b>	<b>01</b>	<b>05</b>	<b>000</b>	<b>00</b>	<b>Pantao</b>
09	29	04	01	05	001	00	Dajao
09	29	04	01	05	002	00	La Blanca
09	29	04	01	05	003	00	Los Almendros
09	29	04	01	05	004	00	La Patilla
09	29	04	01	05	005	00	El Lobo
09	29	04	01	05	006	00	El Mogote
09	29	04	01	05	007	00	La Gorreta
09	29	04	01	05	008	00	El Caimito
<b>09</b>	<b>29</b>	<b>04</b>	<b>01</b>	<b>06</b>	<b>000</b>	<b>00</b>	<b>San Antonio</b>
09	29	04	01	06	001	00	San Antonio
09	29	04	01	06	002	00	La Lambera
09	29	04	01	06	003	00	Los Algarrobos
09	29	04	01	06	004	00	La Joya
09	29	04	01	06	005	00	Los Bañaderos
09	29	04	01	06	006	00	La Parcela
09	29	04	01	06	007	00	Loma de Marcelo
09	29	04	01	06	008	00	Los Mosquitos
09	29	04	01	06	009	00	Pantoita
09	29	04	01	06	010	00	Mayíga Arriba
09	29	04	01	06	011	00	Zayas (El Veinte)

Región	Provincia	Municipio	Distrito municipal	Sección	Barrio/paraje	Sub-barrio	Toponimia o Nombre
09	29	04	01	06	012	00	Morey
09	29	04	01	06	013	00	Jagua Abajo
09	29	04	01	06	014	00	La Cuaba
<b>09</b>	<b>29</b>	<b>04</b>	<b>02</b>	<b>00</b>	<b>000</b>	<b>00</b>	<b>Los Botados (DM)</b>
<b>09</b>	<b>29</b>	<b>04</b>	<b>02</b>	<b>01</b>	<b>000</b>	<b>00</b>	<b>Los Botados (Zona urbana)</b>
<b>09</b>	<b>29</b>	<b>04</b>	<b>02</b>	<b>01</b>	<b>001</b>	<b>00</b>	<b>Los Botados</b>
09	29	04	02	01	001	01	Los Botados
09	29	04	02	01	001	02	El Cruce de Los Botados
09	29	04	02	01	001	03	Los Mangos
09	29	04	02	01	001	04	Los Alvinos (Albinos)
<b>09</b>	<b>29</b>	<b>04</b>	<b>02</b>	<b>01</b>	<b>002</b>	<b>00</b>	<b>La Jabilla</b>
09	29	04	02	01	002	01	La Jabilla
<b>09</b>	<b>29</b>	<b>04</b>	<b>02</b>	<b>01</b>	<b>003</b>	<b>00</b>	<b>Los Solares o La Caña</b>
09	29	04	02	01	003	01	Los Solares o La Caña
<b>09</b>	<b>29</b>	<b>04</b>	<b>02</b>	<b>01</b>	<b>004</b>	<b>00</b>	<b>Pueblo Nuevo</b>
09	29	04	02	01	004	01	Pueblo Nuevo
<b>09</b>	<b>29</b>	<b>04</b>	<b>02</b>	<b>01</b>	<b>005</b>	<b>00</b>	<b>La Palmita Arriba</b>
09	29	04	02	01	005	01	La Palmita Arriba
<b>09</b>	<b>29</b>	<b>04</b>	<b>02</b>	<b>01</b>	<b>006</b>	<b>00</b>	<b>La Palmita Abajo</b>
09	29	04	02	01	006	01	La Palmita Abajo
<b>09</b>	<b>29</b>	<b>04</b>	<b>02</b>	<b>02</b>	<b>000</b>	<b>00</b>	<b>Los Botados</b>
09	29	04	02	02	001	00	Resolí
<b>09</b>	<b>29</b>	<b>04</b>	<b>02</b>	<b>03</b>	<b>000</b>	<b>00</b>	<b>Camarón</b>
09	29	04	02	03	001	00	Camarón
09	29	04	02	03	002	00	El Palmarito
09	29	04	02	03	003	00	La Sabana
09	29	04	02	03	004	00	Los Arroyos
09	29	04	02	03	005	00	Loma al Medio
09	29	04	02	03	006	00	Los Asientos
<b>09</b>	<b>29</b>	<b>04</b>	<b>02</b>	<b>04</b>	<b>000</b>	<b>00</b>	<b>La Cola</b>
09	29	04	02	04	001	00	El Tablón
09	29	04	02	04	002	00	La Cola
09	29	04	02	04	003	00	La Salsa o La Zarza
09	29	04	02	04	004	00	La Manacla
09	29	04	02	04	005	00	El Jengibre
09	29	04	02	04	006	00	El Cercado
<b>09</b>	<b>29</b>	<b>04</b>	<b>02</b>	<b>05</b>	<b>000</b>	<b>00</b>	<b>La Maya</b>
09	29	04	02	05	001	00	La Maya
09	29	04	02	05	002	00	La Piña
09	29	04	02	05	003	00	Batey Las Mayitas
09	29	04	02	05	004	00	Batey Yagua
09	29	04	02	05	005	00	Los Callejones
<b>09</b>	<b>29</b>	<b>04</b>	<b>02</b>	<b>06</b>	<b>000</b>	<b>00</b>	<b>Reparadero</b>
09	29	04	02	06	001	00	Los Caños
09	29	04	02	06	002	00	Hormiguero
09	29	04	02	06	003	00	Reparadero
09	29	04	02	06	004	00	Batey Seco
09	29	04	02	06	005	00	El 35
09	29	04	02	06	006	00	La Lomita o Meléndez
09	29	04	02	06	007	00	Hoja Ancha
09	29	04	02	06	008	00	Palo Seco
<b>09</b>	<b>29</b>	<b>04</b>	<b>02</b>	<b>07</b>	<b>000</b>	<b>00</b>	<b>La Yautía</b>
09	29	04	02	07	001	00	La Yautía
09	29	04	02	07	002	00	La Loma
<b>09</b>	<b>29</b>	<b>04</b>	<b>03</b>	<b>00</b>	<b>000</b>	<b>00</b>	<b>Mamá Tingó (DM)</b>
<b>09</b>	<b>29</b>	<b>04</b>	<b>03</b>	<b>01</b>	<b>000</b>	<b>00</b>	<b>Sabana Grande (Zona urbana)</b>
<b>09</b>	<b>29</b>	<b>04</b>	<b>03</b>	<b>01</b>	<b>001</b>	<b>00</b>	<b>Valle Encantado</b>
09	29	04	03	01	001	01	Valle Encantado
09	29	04	03	01	001	02	San Carlos



Región	Provincia	Municipio	Distrito municipal	Sección	Barrio/paraje	Sub-barrio	Toponimia o Nombre
09	29	04	03	01	002	00	El Proyecto
09	29	04	03	01	002	01	El Proyecto
09	29	04	03	01	003	00	Mamá Tingo
09	29	04	03	01	003	01	Mamá Tingo
09	29	04	03	01	004	00	Gualey
09	29	04	03	01	004	01	Gualey
09	29	04	03	01	004	02	Vive Bien
09	29	04	03	01	004	03	El Abanico
09	29	04	03	02	000	00	El Ranchito
09	29	04	03	02	001	00	El Ranchito
09	29	04	03	02	002	00	Sabana Novillo
09	29	04	03	02	003	00	Sabana Potrero
09	29	04	03	02	004	00	Boca de Máyiga
09	29	04	03	02	005	00	Loma Regina
09	29	04	03	02	006	00	Sabana Piedra
09	29	04	03	03	000	00	Consuelo
09	29	04	03	03	001	00	Consuelo
09	29	04	03	03	002	00	La Cuchilla
09	29	04	03	03	003	00	La Jagüita
09	29	04	03	03	004	00	Piedra Grande
09	29	04	03	03	005	00	El Placer
09	29	04	03	03	006	00	El Zapote
09	29	04	03	03	007	00	Jagua Mocha
09	29	04	03	03	008	00	Maimón
09	29	04	03	03	009	00	El Naranja
09	29	04	03	04	000	00	Río Arriba
09	29	04	03	04	001	00	El Chácaro
09	29	04	03	04	002	00	Río Arriba
09	29	04	03	04	003	00	El Capá
09	29	04	03	04	004	00	Arroyo Indio
09	29	04	03	04	005	00	Guanumita
09	29	04	03	04	006	00	Colorado
09	29	04	03	04	007	00	La Cuneta
09	29	04	03	05	000	00	Sabana Grande
09	29	04	03	05	001	00	Monte Recio
09	29	04	03	05	002	00	La Mata Cimarrona
09	29	04	03	05	003	00	Sabanita al Medio
09	29	04	03	05	004	00	La Penca
09	29	04	03	05	005	00	Sabana Grande
09	29	04	03	06	000	00	La Estancia
09	29	04	03	06	001	00	La Estancia
09	29	04	03	06	002	00	Los Lanos
09	29	04	03	06	003	00	Ledesma
09	29	04	03	06	004	00	Loma Cambelén
09	29	04	03	06	005	00	Mirador
09	29	04	03	06	006	00	Los Angelitos
09	29	04	03	06	007	00	La Majagua
09	29	04	03	06	008	00	Los Núñez
09	29	04	03	07	000	00	Hato Viejo
09	29	04	03	07	001	00	Palo Prieto
09	29	05	00	00	000	00	Peralvillo
09	29	05	01	00	000	00	Peralvillo
09	29	05	01	01	000	00	Peralvillo (Zona urbana)
09	29	05	01	01	001	00	La Placeta
09	29	05	01	01	001	01	La Placeta
09	29	05	01	01	001	02	El Pueblecito
09	29	05	01	01	001	03	Las Flores
09	29	05	01	01	002	00	La Peguero
09	29	05	01	01	002	01	La Peguero

Región	Provincia	Municipio	Distrito municipal	Sección	Barrio/paraje	Sub-barrio	Toponimia o Nombre
09	29	05	01	01	003	00	Dionicio
09	29	05	01	01	003	01	El Despegao
09	29	05	01	01	003	02	Dionicio Abajo
09	29	05	01	01	003	03	Dionicio Arriba
<b>09</b>	<b>29</b>	<b>05</b>	<b>01</b>	<b>01</b>	<b>004</b>	<b>00</b>	<b>El Caserío</b>
09	29	05	01	01	004	01	El Caserío
09	29	05	01	01	004	02	El Caserío Abajo o Los Vargas
09	29	05	01	01	004	03	La Paz o La Garata
<b>09</b>	<b>29</b>	<b>05</b>	<b>01</b>	<b>01</b>	<b>005</b>	<b>00</b>	<b>La Majagua</b>
09	29	05	01	01	005	01	El Millón
09	29	05	01	01	005	02	La Majagua Arriba
09	29	05	01	01	005	03	La Majagua Abajo
<b>09</b>	<b>29</b>	<b>05</b>	<b>01</b>	<b>01</b>	<b>006</b>	<b>00</b>	<b>El Manguito</b>
09	29	05	01	01	006	01	El Manguito
<b>09</b>	<b>29</b>	<b>05</b>	<b>01</b>	<b>02</b>	<b>000</b>	<b>00</b>	<b>Guázuma</b>
09	29	05	01	02	001	00	La Guázuma
09	29	05	01	02	002	00	Mateo Pico
09	29	05	01	02	003	00	El Carmen
09	29	05	01	02	004	00	La Guardia Abajo
09	29	05	01	02	005	00	La Laguna
09	29	05	01	02	006	00	Batey La Guázuma
09	29	05	01	02	007	00	Manao Pilon
09	29	05	01	02	008	00	Hoya Fresca
09	29	05	01	02	009	00	Pekín
09	29	05	01	02	010	00	El Higo
09	29	05	01	02	011	00	Jiminillo
09	29	05	01	02	012	00	Los Coquitos
09	29	05	01	02	013	00	Cerro Largo
09	29	05	01	02	014	00	La Guardia Arriba
09	29	05	01	02	015	00	Corozo Arriba
09	29	05	01	02	016	00	Corozo Abajo
<b>09</b>	<b>29</b>	<b>05</b>	<b>01</b>	<b>03</b>	<b>000</b>	<b>00</b>	<b>Cuaba</b>
09	29	05	01	03	001	00	Cuarce (Cuance)
09	29	05	01	03	002	00	Lambedera
09	29	05	01	03	003	00	Los Hojanchos
09	29	05	01	03	004	00	Barrio La 42
09	29	05	01	03	005	00	Cuancita
09	29	05	01	03	006	00	Serrallés
09	29	05	01	03	007	00	Mata de Plátano
09	29	05	01	03	008	00	El Pico
09	29	05	01	03	009	00	La Horqueta
09	29	05	01	03	010	00	La Cuaba Arriba
09	29	05	01	03	011	00	La Recta
09	29	05	01	03	012	00	La Ensenada
09	29	05	01	03	013	00	La Travesía
09	29	05	01	03	014	00	La Cuaba Abajo
09	29	05	01	03	015	00	El Callejón
09	29	05	01	03	016	00	El Play
09	29	05	01	03	017	00	Serrallés Adentro
09	29	05	01	03	018	00	Los Guayabos
09	29	05	01	03	019	00	Santa Lucía
<b>09</b>	<b>29</b>	<b>05</b>	<b>01</b>	<b>04</b>	<b>000</b>	<b>00</b>	<b>Centro Penzo</b>
09	29	05	01	04	001	00	Jorungo
09	29	05	01	04	002	00	Bernardino
09	29	05	01	04	003	00	Los Morones
09	29	05	01	04	004	00	Macumas
09	29	05	01	04	005	00	La Jagüita
09	29	05	01	04	006	00	Arroyo Grande
09	29	05	01	04	007	00	Bejuco Colorado

Región	Provincia	Municipio	Distrito municipal	Sección	Barrio/paraje	Sub-barrio	Toponimia o Nombre
09	29	05	01	04	008	00	El Mate
09	29	05	01	04	009	00	El Memiso
09	29	05	01	04	010	00	Centro Penzo
09	29	05	01	04	011	00	El Calvario
09	29	05	01	04	012	00	La Bruja
<b>09</b>	<b>29</b>	<b>05</b>	<b>01</b>	<b>05</b>	<b>000</b>	<b>00</b>	<b>La Placeta</b>
09	29	05	01	05	001	00	El Cantón
09	29	05	01	05	002	00	Los Arroyos
09	29	05	01	05	003	00	El Café
09	29	05	01	05	004	00	Juana Cotes
09	29	05	01	05	005	00	El Capá
09	29	05	01	05	006	00	La Peguera
09	29	05	01	05	007	00	Camarón
09	29	05	01	05	008	00	Tierra Mala
09	29	05	01	05	009	00	El Manguito
09	29	05	01	05	010	00	El Naranja

**Leyenda:**

Simbología	Categoría
	Provincia
	Municipio general
	Municipio
	Distrito Municipal <b>(DM)</b>
	Nombre de zona urbana
	Sección rural
<b>(S. D.)</b>	Sin delimitar el área territorial

**Nota:**

- 1: El Municipio general, comprende al área territorial del municipio con sus respectivos distritos municipales.
- 2: El Municipio, comprende al área territorial que circunscribe al municipio y se identifica en el tercer par de códigos con el 01.

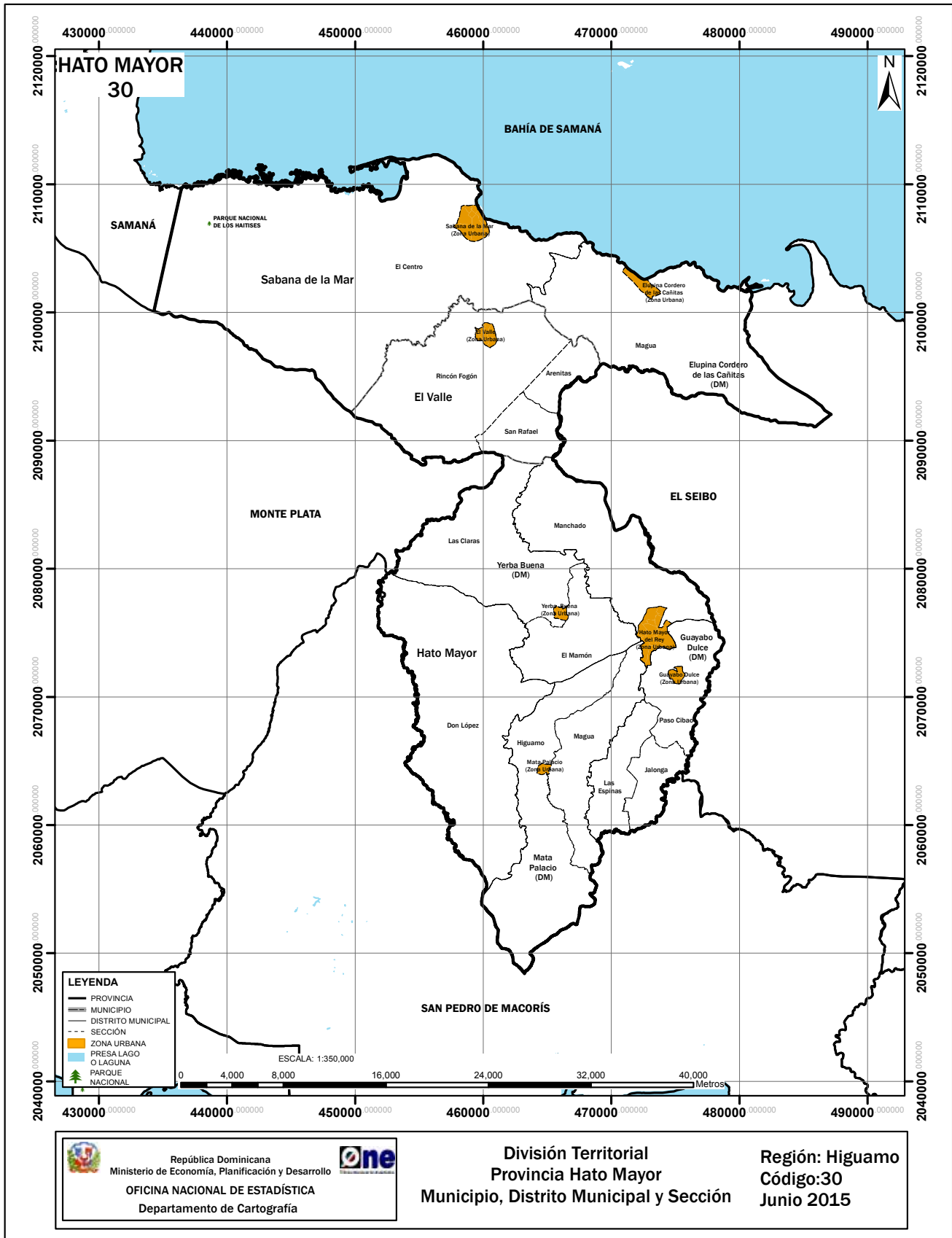
---

# HATO MAYOR



**30**

---



## HATO MAYOR

### Ubicación geográfica

Situada en la región Higuamo al este del país, su común cabecera es el municipio Hato Mayor. Limita al norte con la bahía de Samaná, al este con la provincia El Seibo, al sur con la provincia San Pedro de Macorís, al oeste con las provincias Monte Plata, Samaná y San Pedro de Macorís. Su posición astronómica es 18° 50' latitud norte y 69° 20' longitud oeste.

### Extensión territorial

1,319.3 km<sup>2</sup>.

### Población (Censo 2010)

85,017 Habitantes.

### Densidad poblacional

64 hab/km<sup>2</sup>.

### División territorial política

Es la provincia número 30. Constituida por 3 municipios, 4 distritos municipales, 14 secciones, 230 parajes, 50 barrios y 68 sub-barrios.

### Antecedentes históricos

Al momento de la llegada de Cristóbal Colón a la isla, Hato Mayor formaba parte de los cacicazgos Higüey y Maguá. El nombre Hato Mayor del Rey proviene de la existencia allí durante la época colonial de un gran hato dedicado a la cría de ganado vacuno, propiedad del rey de España. En torno a este hato se fue conformando una pequeña población, que al crecer con el paso de los años tomó el nombre que mantiene actualmente.

El 1 de enero del 1985 el Congreso de la República Dominicana modificó el artículo 23 de la Ley N.º 5220 sobre división territorial, dándole la categoría de provincia.

Mediante la Ley N.º 159-1 de fecha 26 de junio de 2002, es declarada provincia ecoturística del país.

La evolución territorial que han tenido la provincia y sus municipios a lo largo de su historia tiene como soporte las leyes que les dieron origen, mostradas a continuación:

FECHA CREACIÓN	N.º Ley	UNIDAD TERRITORIAL	NOMBRE
<b>3-12-1984</b>	<b>245</b>	<b>Provincia</b>	<b>Hato Mayor</b>
24-07-1844	14 +	Municipio	Hato Mayor
9-03-1958	533	Municipio	Hato Mayor
19-06-1997	134-97	Distrito municipal	Yerba Buena
13-10-2000	93-00	Distrito municipal	Mata Palacio
8-06-2001	100-01	Distrito municipal	Guayabo Dulce
23-05-1876	1528 +	Municipio	Sabana de la Mar
9-09-1907	4803 c	Municipio	Sabana de la Mar
19-06-1997	134-97	Distrito municipal	Elupina Cordero de las Cañitas
12-08-1978	917	Municipio	El Valle

**Nota:** Las unidades territoriales que tienen dos asignaciones de leyes, fueron creadas mediante decreto o resolución, luego esta elevación se ratificó mediante ley constitucional.

**Simbología:** + Decreto

c Constitución de la República

### **Relieve**

- Sistema montañoso: cordillera Oriental.
- Elevaciones: Loma El Paquito, 879 m, Peña Alta, 442 m, La Jagua y Gran Diablo.

### **Recursos mineros**

Oro, plata, zinc y cobre.

### **Hidrografía**

- Ríos: Casuí, Azui, Maguá, Higuamo, Yavón, Catalina y Yanigua.
- Arroyos: Las Lajas, Oveja, Martín de Ávila y Rancho Viejo.

### **Clima**

Tropical húmedo de sabana. Temperatura de 25.7 °C, con una precipitación media anual de 1,641.5 mm<sup>3</sup>.

### **Áreas protegidas**

El Parque Nacional Los Haitises y el Refugio de Vida Silvestre Bahía La Jina.

**División territorial de la provincia Hato Mayor  
República Dominicana, 2015**

Región	Provincia	Municipio	Distrito municipal	Sección	Barrio/paraje	Sub-barrio	Toponimia o Nombre
<b>09</b>	<b>30</b>	<b>00</b>	<b>00</b>	<b>00</b>	<b>000</b>	<b>00</b>	<b>Hato Mayor</b>
09	30	01	00	00	000	00	Hato Mayor
09	30	01	01	00	000	00	Hato Mayor
09	30	01	01	01	000	00	Hato Mayor del Rey (Zona urbana)
09	30	01	01	01	001	00	Centro del Pueblo
09	30	01	01	01	001	01	Centro del Pueblo
09	30	01	01	01	001	02	Galindo
09	30	01	01	01	001	03	La Guama
<b>09</b>	<b>30</b>	<b>01</b>	<b>01</b>	<b>01</b>	<b>002</b>	<b>00</b>	<b>Puerto Rico</b>
09	30	01	01	01	002	01	Puerto Rico
<b>09</b>	<b>30</b>	<b>01</b>	<b>01</b>	<b>01</b>	<b>003</b>	<b>00</b>	<b>Punta Garza</b>
09	30	01	01	01	003	01	Punta Garza
<b>09</b>	<b>30</b>	<b>01</b>	<b>01</b>	<b>01</b>	<b>004</b>	<b>00</b>	<b>Los Charleses</b>
09	30	01	01	01	004	01	Los Charleses
<b>09</b>	<b>30</b>	<b>01</b>	<b>01</b>	<b>01</b>	<b>005</b>	<b>00</b>	<b>Gualey</b>
09	30	01	01	01	005	01	Gualey
<b>09</b>	<b>30</b>	<b>01</b>	<b>01</b>	<b>01</b>	<b>006</b>	<b>00</b>	<b>Villa Canto</b>
09	30	01	01	01	006	01	Villa Canto
<b>09</b>	<b>30</b>	<b>01</b>	<b>01</b>	<b>01</b>	<b>007</b>	<b>00</b>	<b>Lindo</b>
09	30	01	01	01	007	01	Lindo
<b>09</b>	<b>30</b>	<b>01</b>	<b>01</b>	<b>01</b>	<b>008</b>	<b>00</b>	<b>Ondina</b>
09	30	01	01	01	008	01	Ondina
09	30	01	01	01	008	02	El Millón
<b>09</b>	<b>30</b>	<b>01</b>	<b>01</b>	<b>01</b>	<b>009</b>	<b>00</b>	<b>Los Multi</b>
09	30	01	01	01	009	01	Los Multi
<b>09</b>	<b>30</b>	<b>01</b>	<b>01</b>	<b>01</b>	<b>010</b>	<b>00</b>	<b>Media China</b>
09	30	01	01	01	010	01	Media China
<b>09</b>	<b>30</b>	<b>01</b>	<b>01</b>	<b>01</b>	<b>011</b>	<b>00</b>	<b>Los Cocos</b>
09	30	01	01	01	011	01	Los Cocos
<b>09</b>	<b>30</b>	<b>01</b>	<b>01</b>	<b>01</b>	<b>012</b>	<b>00</b>	<b>La China o Villa Navarro</b>
09	30	01	01	01	012	01	La China o Villa Navarro
09	30	01	01	01	012	02	San José
<b>09</b>	<b>30</b>	<b>01</b>	<b>01</b>	<b>01</b>	<b>013</b>	<b>00</b>	<b>Las Malvinas</b>
09	30	01	01	01	013	01	Las Malvinas
<b>09</b>	<b>30</b>	<b>01</b>	<b>01</b>	<b>01</b>	<b>014</b>	<b>00</b>	<b>La Franja</b>
09	30	01	01	01	014	01	La Franja
09	30	01	01	01	014	02	Villa Ortega
<b>09</b>	<b>30</b>	<b>01</b>	<b>01</b>	<b>01</b>	<b>015</b>	<b>00</b>	<b>La Plata</b>
09	30	01	01	01	015	01	La Plata
09	30	01	01	01	015	02	El Proyecto
<b>09</b>	<b>30</b>	<b>01</b>	<b>01</b>	<b>01</b>	<b>016</b>	<b>00</b>	<b>El Rondón</b>
09	30	01	01	01	016	01	El Rondón
<b>09</b>	<b>30</b>	<b>01</b>	<b>01</b>	<b>01</b>	<b>017</b>	<b>00</b>	<b>Genao</b>
09	30	01	01	01	017	01	Genao
<b>09</b>	<b>30</b>	<b>01</b>	<b>01</b>	<b>01</b>	<b>018</b>	<b>00</b>	<b>Nuevo</b>
09	30	01	01	01	018	01	Nuevo
<b>09</b>	<b>30</b>	<b>01</b>	<b>01</b>	<b>01</b>	<b>019</b>	<b>00</b>	<b>Vilorio</b>
09	30	01	01	01	019	01	Vilorio
<b>09</b>	<b>30</b>	<b>01</b>	<b>01</b>	<b>02</b>	<b>000</b>	<b>00</b>	<b>Don López</b>
09	30	01	01	02	001	00	Yabano
09	30	01	01	02	002	00	La Sierra
09	30	01	01	02	003	00	Rincón Bellaco
09	30	01	01	02	004	00	Capote
09	30	01	01	02	005	00	Almirante
09	30	01	01	02	006	00	La Jina
09	30	01	01	02	007	00	Hoyoncito
09	30	01	01	02	008	00	Batey Rodeo
09	30	01	01	02	009	00	Batey Hoyón



Región	Provincia	Municipio	Distrito municipal	Sección	Barrio/paraje	Sub-barrio	Toponimia o Nombre
09	30	01	01	02	010	00	Proyecto Uno
09	30	01	01	02	011	00	Batey Doña Ana
09	30	01	01	02	012	00	Batey Tabila
09	30	01	01	02	013	00	Las Taranas
09	30	01	01	02	014	00	Batey Altagracia
09	30	01	01	02	015	00	Batey Lajas
09	30	01	01	02	016	00	Batey Excavación
09	30	01	01	02	017	00	El Higuito
09	30	01	01	02	018	00	Las Pajas
09	30	01	01	02	019	00	Batey Tabacones
09	30	01	01	02	020	00	Batey Don López
09	30	01	01	02	021	00	El Pinto
09	30	01	01	02	022	00	Las Cuchillas
09	30	01	01	02	023	00	El Salto
09	30	01	01	02	024	00	El Blanco
09	30	01	01	02	025	00	Palma Espino
09	30	01	01	02	026	00	Batey Anita
09	30	01	01	02	027	00	Libonao
09	30	01	01	02	028	00	Los Cocos
09	30	01	01	02	029	00	La Lima
09	30	01	01	02	030	00	Mata Hambre
09	30	01	01	02	031	00	Guazumita
09	30	01	01	02	032	00	Batey Isabel
09	30	01	01	02	033	00	Rancho Cosme
09	30	01	01	02	034	00	Las Zonas (Mejía)
09	30	01	01	02	035	00	Los Corrales
09	30	01	01	02	036	00	Rincón Dulce
09	30	01	01	02	037	00	Las Cañas
09	30	01	01	02	038	00	Mata Cabrito
09	30	01	01	02	039	00	Cambalache
09	30	01	01	02	040	00	Dos Ríos
09	30	01	01	02	041	00	Capote Arriba
<b>09</b>	<b>30</b>	<b>01</b>	<b>01</b>	<b>03</b>	<b>000</b>	<b>00</b>	<b>Manchado</b>
09	30	01	01	03	001	00	Yaya Clara
09	30	01	01	03	002	00	Lomita Sucia
09	30	01	01	03	003	00	La Peña
09	30	01	01	03	004	00	El Cercadito
09	30	01	01	03	005	00	Doña Ana Afuera
09	30	01	01	03	006	00	Doña Ana Adentro
09	30	01	01	03	007	00	Guanichita o Guamirita
09	30	01	01	03	008	00	La Soria (Kilómetro 6)
09	30	01	01	03	009	00	Kilómetro 8
09	30	01	01	03	010	00	Kilómetro 9
09	30	01	01	03	011	00	Rancho o Rancho Viejo
09	30	01	01	03	012	00	El Sorribo
09	30	01	01	03	013	00	Los Guayuyos
09	30	01	01	03	014	00	Kilómetro 12
09	30	01	01	03	015	00	Las Palmillas
09	30	01	01	03	016	00	La Jagua
09	30	01	01	03	017	00	Santana
09	30	01	01	03	018	00	El Palmar
09	30	01	01	03	019	00	Manchado
09	30	01	01	03	020	00	Los Jíbaros de Manchado
09	30	01	01	03	021	00	Los Jíbaros
09	30	01	01	03	022	00	Loma de Consuelo
09	30	01	01	03	023	00	Arroyo Seco
09	30	01	01	03	024	00	Los Jíbaros de Santana
09	30	01	01	03	025	00	Guamira
09	30	01	01	03	026	00	Juan Jiménez
09	30	01	01	03	027	00	Rodeo

Región	Provincia	Municipio	Distrito municipal	Sección	Barrio/paraje	Sub-barrio	Toponimia o Nombre
09	30	01	02	00	000	00	Yerba Buena (DM)
09	30	01	02	01	000	00	Yerba Buena (Zona urbana)
09	30	01	02	01	001	00	Gibraltar
09	30	01	02	01	001	01	Gibraltar
09	30	01	02	01	002	00	San Nicolás
09	30	01	02	01	002	01	San Nicolás
09	30	01	02	01	003	00	La Cerca
09	30	01	02	01	003	01	La Cerca
09	30	01	02	01	004	00	Rincón Bellaco
09	30	01	02	01	004	01	Rincón Bellaco
09	30	01	02	02	000	00	Las Claras
09	30	01	02	02	001	00	Boquerón
09	30	01	02	02	002	00	Sabana de Grande
09	30	01	02	02	003	00	Moña Gorra
09	30	01	02	02	004	00	Palmarejo
09	30	01	02	02	005	00	Las Claras
09	30	01	02	02	006	00	Loma del Toro
09	30	01	02	02	007	00	Sudadero
09	30	01	02	02	008	00	Peña Alta
09	30	01	02	02	009	00	Jagua Caída
09	30	01	02	02	010	00	Arroyo Higüero
09	30	01	02	02	011	00	Gibraltar
09	30	01	02	02	012	00	Platanillo
09	30	01	02	02	013	00	Loma de Limón
09	30	01	02	02	014	00	Rincón Bellaco
09	30	01	02	02	015	00	Los Cacaos
09	30	01	02	02	016	00	San Nicolás
09	30	01	02	02	017	00	La Villita
09	30	01	02	03	000	00	El Mamón
09	30	01	02	03	001	00	Sabana Bruno
09	30	01	02	03	002	00	Los Fulgenes
09	30	01	02	03	003	00	Aloncillo
09	30	01	02	03	004	00	La Piña
09	30	01	02	03	005	00	El Retiro
09	30	01	02	03	006	00	Las Blancas
09	30	01	02	03	007	00	El Mamón
09	30	01	02	03	008	00	Cerro Bohío
09	30	01	02	03	009	00	La Fuente
09	30	01	02	03	010	00	Cerro Adentro
09	30	01	02	03	011	00	El Guayabal
09	30	01	02	03	012	00	La Loma
09	30	01	03	00	000	00	Mata Palacio (DM)
09	30	01	03	01	000	00	Mata Palacio (Zona urbana)
09	30	01	03	01	001	00	Morquecho
09	30	01	03	01	001	01	Morquecho
09	30	01	03	02	000	00	Maguá
09	30	01	03	02	001	00	Maguá
09	30	01	03	02	002	00	La Peña
09	30	01	03	02	003	00	El Coco
09	30	01	03	02	004	00	Los Suárez
09	30	01	03	02	005	00	Las Lajitas
09	30	01	03	02	006	00	Bejucal
09	30	01	03	02	007	00	Mirador
09	30	01	03	02	008	00	La Orqueta
09	30	01	03	02	009	00	La Loma
09	30	01	03	02	010	00	Higüerito (Casa Colorada)
09	30	01	03	02	011	00	La Plaza (Batey La Plaza)
09	30	01	03	02	012	00	Mirador Arriba
09	30	01	03	02	013	00	Buenos Días

Región	Provincia	Municipio	Distrito municipal	Sección	Barrio/paraje	Sub-barrio	Toponimia o Nombre
<b>09</b>	<b>30</b>	<b>01</b>	<b>03</b>	<b>03</b>	<b>000</b>	<b>00</b>	<b>Higuamo</b>
09	30	01	03	03	001	00	Higuamo o Batey Higuamo
09	30	01	03	03	002	00	La Pringamosa (Pringamoza)
09	30	01	03	03	003	00	Punta Afuera
09	30	01	03	03	004	00	Monte Coca
09	30	01	03	03	005	00	La Trepada
09	30	01	03	03	006	00	La Mora
09	30	01	03	03	007	00	El Cerro
09	30	01	03	03	008	00	La Jabilla
09	30	01	03	03	009	00	Rincón Largo
09	30	01	03	03	010	00	Los Soriano
09	30	01	03	03	011	00	La Toma
09	30	01	03	03	012	00	Los Vásquez
09	30	01	03	03	013	00	El Bote
09	30	01	03	03	014	00	La Lagañosa
09	30	01	03	03	015	00	Bonito
09	30	01	03	03	016	00	El Picado
09	30	01	03	03	017	00	Caimoní
09	30	01	03	03	018	00	La Piedra
09	30	01	03	03	019	00	La Lomita
09	30	01	03	03	020	00	Batey 6
09	30	01	03	03	021	00	Batey La Jagua
09	30	01	03	03	022	00	La Ceibita
09	30	01	03	03	023	00	Batey Constancia
09	30	01	03	03	024	00	Batey Amistades
09	30	01	03	03	025	00	Batey Barrancón
09	30	01	03	03	026	00	Batey Botecito
09	30	01	03	03	027	00	Monte Firme
<b>09</b>	<b>30</b>	<b>01</b>	<b>04</b>	<b>00</b>	<b>000</b>	<b>00</b>	<b>Guayabo Dulce (DM)</b>
<b>09</b>	<b>30</b>	<b>01</b>	<b>04</b>	<b>01</b>	<b>000</b>	<b>00</b>	<b>Guayabo Dulce (Zona urbana)</b>
<b>09</b>	<b>30</b>	<b>01</b>	<b>04</b>	<b>01</b>	<b>001</b>	<b>00</b>	<b>Los Hatillos</b>
09	30	01	04	01	001	01	Blanco
09	30	01	04	01	001	02	El Cementerio
09	30	01	04	01	001	03	La Gallera
09	30	01	04	01	001	04	Guayabo Dulce
09	30	01	04	01	001	05	Buenos Aires
09	30	01	04	01	001	06	Los Hatillos
<b>09</b>	<b>30</b>	<b>01</b>	<b>04</b>	<b>01</b>	<b>002</b>	<b>00</b>	<b>Trepada Alta</b>
09	30	01	04	01	002	01	La Jabilla o La Otra Banda
09	30	01	04	01	002	02	Trepada Alta
09	30	01	04	01	003	00	<b>La Bomba</b>
09	30	01	04	01	003	01	La Bomba
<b>09</b>	<b>30</b>	<b>01</b>	<b>04</b>	<b>02</b>	<b>000</b>	<b>00</b>	<b>Paso Cibao</b>
09	30	01	04	02	001	00	Paso Cibao
09	30	01	04	02	002	00	San Valerio
09	30	01	04	02	003	00	Rodeo Polvo
09	30	01	04	02	004	00	Las Guáranas (Kilómetro 4)
09	30	01	04	02	005	00	Los Hatillos
09	30	01	04	02	006	00	Fio-Fio
<b>09</b>	<b>30</b>	<b>01</b>	<b>04</b>	<b>03</b>	<b>000</b>	<b>00</b>	<b>Las Espinas</b>
09	30	01	04	03	001	00	Las Espinas
09	30	01	04	03	002	00	Paso Caribe
09	30	01	04	03	003	00	La Berraza (La Berrasa)
09	30	01	04	03	004	00	Los Ranchos
09	30	01	04	03	005	00	Rancho Arriba
09	30	01	04	03	006	00	Rincón Solo
09	30	01	04	03	007	00	Batey Viejo
09	30	01	04	03	008	00	Los Algarrobos

Región	Provincia	Municipio	Distrito municipal	Sección	Barrio/paraje	Sub-barrio	Toponimia o Nombre
<b>09</b>	<b>30</b>	<b>01</b>	<b>04</b>	<b>04</b>	<b>000</b>	<b>00</b>	<b>Jalonga</b>
09	30	01	04	04	001	00	Jalonga
09	30	01	04	04	002	00	Toronja
09	30	01	04	04	003	00	Galifete
09	30	01	04	04	004	00	El Pueblecito
09	30	01	04	04	005	00	La Loma
09	30	01	04	04	006	00	La Poza
09	30	01	04	04	007	00	Prudencio
09	30	01	04	04	008	00	Kilómetro 25 y 26
<b>09</b>	<b>30</b>	<b>02</b>	<b>00</b>	<b>00</b>	<b>000</b>	<b>00</b>	<b>Sabana de la Mar</b>
<b>09</b>	<b>30</b>	<b>02</b>	<b>01</b>	<b>00</b>	<b>000</b>	<b>00</b>	<b>Sabana de la Mar</b>
<b>09</b>	<b>30</b>	<b>02</b>	<b>01</b>	<b>01</b>	<b>000</b>	<b>00</b>	<b>Sabana de la Mar (Zona urbana)</b>
<b>09</b>	<b>30</b>	<b>02</b>	<b>01</b>	<b>01</b>	<b>001</b>	<b>00</b>	<b>El Liceo</b>
09	30	02	01	01	001	01	El Liceo
<b>09</b>	<b>30</b>	<b>02</b>	<b>01</b>	<b>01</b>	<b>002</b>	<b>00</b>	<b>Catarey</b>
09	30	02	01	01	002	01	Caserío Tía Sosa
09	30	02	01	01	002	02	El Almendro
09	30	02	01	01	002	03	El Tanque
09	30	02	01	01	002	04	Catarey
<b>09</b>	<b>30</b>	<b>02</b>	<b>01</b>	<b>01</b>	<b>003</b>	<b>00</b>	<b>El Hospital</b>
09	30	02	01	01	003	01	El Hospital
09	30	02	01	01	003	02	Los Héroes
<b>09</b>	<b>30</b>	<b>02</b>	<b>01</b>	<b>01</b>	<b>004</b>	<b>00</b>	<b>San Carlos</b>
09	30	02	01	01	004	01	La Suiza
09	30	02	01	01	004	02	San Carlos
<b>09</b>	<b>30</b>	<b>02</b>	<b>01</b>	<b>01</b>	<b>005</b>	<b>00</b>	<b>Pueblo Abajo</b>
09	30	02	01	01	005	01	Pueblo Abajo
<b>09</b>	<b>30</b>	<b>02</b>	<b>01</b>	<b>01</b>	<b>006</b>	<b>00</b>	<b>Los Multifamiliares</b>
09	30	02	01	01	006	01	Los Multifamiliares
<b>09</b>	<b>30</b>	<b>02</b>	<b>01</b>	<b>01</b>	<b>007</b>	<b>00</b>	<b>Pueblo Arriba</b>
09	30	02	01	01	007	01	Pueblo Arriba
<b>09</b>	<b>30</b>	<b>02</b>	<b>01</b>	<b>01</b>	<b>008</b>	<b>00</b>	<b>Las Cinco Casitas</b>
09	30	02	01	01	008	01	Las Cinco Casitas
<b>09</b>	<b>30</b>	<b>02</b>	<b>01</b>	<b>01</b>	<b>009</b>	<b>00</b>	<b>Los Dragones</b>
09	30	02	01	01	009	01	Los Dragones
<b>09</b>	<b>30</b>	<b>02</b>	<b>01</b>	<b>02</b>	<b>000</b>	<b>00</b>	<b>El Centro</b>
09	30	02	01	02	001	00	La Ceja
09	30	02	01	02	002	00	Caño Hondo
09	30	02	01	02	003	00	Caño Salado
09	30	02	01	02	004	00	Palmarito
09	30	02	01	02	005	00	Yanigua
09	30	02	01	02	006	00	El Centro
09	30	02	01	02	007	00	Valle Real
09	30	02	01	02	008	00	Guineo Perdido
09	30	02	01	02	009	00	Arroyo del Agua
09	30	02	01	02	010	00	Trepada Alta
09	30	02	01	02	011	00	Loma Clara
09	30	02	01	02	012	00	Arroyón
09	30	02	01	02	013	00	Los Cacaítos
09	30	02	01	02	014	00	Llanada Grande
09	30	02	01	02	015	00	Pueblo Viejo
09	30	02	01	02	016	00	Arroyo Negro
09	30	02	01	02	017	00	Arroyo Piedra
09	30	02	01	02	018	00	Tío Pepe
09	30	02	01	02	019	00	Cuba Libre
09	30	02	01	02	020	00	La Cruz
09	30	02	01	02	021	00	La Jaqueta
09	30	02	01	02	022	00	Escobar
09	30	02	01	02	023	00	Quintana
09	30	02	01	02	024	00	Sabana Rincón

Región	Provincia	Municipio	Distrito municipal	Sección	Barrio/paraje	Sub-barrio	Toponimia o Nombre
09	30	02	01	02	025	00	Las Chamuscadas
09	30	02	01	02	026	00	El Brujo
09	30	02	01	02	027	00	El Caño
09	30	02	01	02	028	00	Sabana de Caño Hondo
<b>09</b>	<b>30</b>	<b>02</b>	<b>02</b>	<b>00</b>	<b>000</b>	<b>00</b>	<b>Elupina Cordero de Las Cañitas (DM)</b>
<b>09</b>	<b>30</b>	<b>02</b>	<b>02</b>	<b>01</b>	<b>000</b>	<b>00</b>	<b>Elupina Cordero de Las Cañitas (Zona urbana)</b>
<b>09</b>	<b>30</b>	<b>02</b>	<b>02</b>	<b>01</b>	<b>001</b>	<b>00</b>	<b>Las Cañitas</b>
09	30	02	02	01	001	01	Las Cañitas
<b>09</b>	<b>30</b>	<b>02</b>	<b>02</b>	<b>01</b>	<b>002</b>	<b>00</b>	<b>Caña Grande</b>
09	30	02	02	01	002	01	Caña Grande
<b>09</b>	<b>30</b>	<b>02</b>	<b>02</b>	<b>02</b>	<b>000</b>	<b>00</b>	<b>Maguá</b>
09	30	02	02	02	001	00	Capitán
09	30	02	02	02	002	00	Río Arriba
09	30	02	02	02	003	00	Manaclitas
09	30	02	02	02	004	00	Maguá
09	30	02	02	02	005	00	Cabezú
09	30	02	02	02	006	00	La Lissa
09	30	02	02	02	007	00	La Loma
09	30	02	02	02	008	00	La Cucurucha
09	30	02	02	02	009	00	La Vecina
09	30	02	02	02	010	00	El Mogote
09	30	02	02	02	011	00	Las Avispas
09	30	02	02	02	012	00	Dajao
09	30	02	02	02	013	00	Arroyo Hondo
09	30	02	02	02	014	00	Arroyo Rico
09	30	02	02	02	015	00	Loma Los Brazos
09	30	02	02	02	016	00	La Novilla
09	30	02	02	02	017	00	Madre del Agua
<b>09</b>	<b>30</b>	<b>03</b>	<b>00</b>	<b>00</b>	<b>000</b>	<b>00</b>	<b>El Valle</b>
<b>09</b>	<b>30</b>	<b>03</b>	<b>01</b>	<b>00</b>	<b>000</b>	<b>00</b>	<b>El Valle</b>
<b>09</b>	<b>30</b>	<b>03</b>	<b>01</b>	<b>01</b>	<b>000</b>	<b>00</b>	<b>El Valle (Zona urbana)</b>
<b>09</b>	<b>30</b>	<b>03</b>	<b>01</b>	<b>01</b>	<b>001</b>	<b>00</b>	<b>Centro del Pueblo</b>
09	30	03	01	01	001	01	Centro del Pueblo
<b>09</b>	<b>30</b>	<b>03</b>	<b>01</b>	<b>01</b>	<b>002</b>	<b>00</b>	<b>Los Maestros o Los Profesores</b>
09	30	03	01	01	002	01	Los Maestros o Los Profesores
<b>09</b>	<b>30</b>	<b>03</b>	<b>01</b>	<b>01</b>	<b>003</b>	<b>00</b>	<b>El Sano</b>
09	30	03	01	01	003	01	El Sano
09	30	03	01	01	003	02	El Orégano
<b>09</b>	<b>30</b>	<b>03</b>	<b>01</b>	<b>01</b>	<b>004</b>	<b>00</b>	<b>Otra Banda</b>
09	30	03	01	01	004	01	Otra Banda
<b>09</b>	<b>30</b>	<b>03</b>	<b>01</b>	<b>01</b>	<b>005</b>	<b>00</b>	<b>El Liceo</b>
09	30	03	01	01	005	01	El Liceo
<b>09</b>	<b>30</b>	<b>03</b>	<b>01</b>	<b>01</b>	<b>006</b>	<b>00</b>	<b>Vista Bella</b>
09	30	03	01	01	006	01	Vista Bella
<b>09</b>	<b>30</b>	<b>03</b>	<b>01</b>	<b>01</b>	<b>007</b>	<b>00</b>	<b>Catanga</b>
09	30	03	01	01	007	01	Catanga
<b>09</b>	<b>30</b>	<b>03</b>	<b>01</b>	<b>01</b>	<b>008</b>	<b>00</b>	<b>Capotillo</b>
09	30	03	01	01	008	01	Capotillo
<b>09</b>	<b>30</b>	<b>03</b>	<b>01</b>	<b>01</b>	<b>009</b>	<b>00</b>	<b>Lindo o Quijá Quieta</b>
09	30	03	01	01	009	01	Lindo o Quijá Quieta
<b>09</b>	<b>30</b>	<b>03</b>	<b>01</b>	<b>01</b>	<b>010</b>	<b>00</b>	<b>Buenos Aires</b>
09	30	03	01	01	010	01	Buenos Aires
<b>09</b>	<b>30</b>	<b>03</b>	<b>01</b>	<b>01</b>	<b>011</b>	<b>00</b>	<b>Callejón Sur</b>
09	30	03	01	01	011	01	Callejón Sur
<b>09</b>	<b>30</b>	<b>03</b>	<b>01</b>	<b>01</b>	<b>012</b>	<b>00</b>	<b>La Colonia</b>
09	30	03	01	01	012	01	La Colonia
<b>09</b>	<b>30</b>	<b>03</b>	<b>01</b>	<b>02</b>	<b>000</b>	<b>00</b>	<b>Arenitas</b>
09	30	03	01	02	001	00	La Loma Arenita
09	30	03	01	02	002	00	El Toro

Región	Provincia	Municipio	Distrito municipal	Sección	Barrio/paraje	Sub-barrio	Toponimia o Nombre
09	30	03	01	02	003	00	La Filipina
<b>09</b>	<b>30</b>	<b>03</b>	<b>01</b>	<b>03</b>	<b>000</b>	<b>00</b>	<b>Rincón Fogón</b>
09	30	03	01	03	001	00	Los Plátanos
09	30	03	01	03	002	00	Puerto Alto
09	30	03	01	03	003	00	Rincón Fogón
09	30	03	01	03	004	00	Valle Viejo
09	30	03	01	03	005	00	Bella Vista o Loma Clara
09	30	03	01	03	006	00	Alto de La Piedra
09	30	03	01	03	007	00	Loma de La Yegua
09	30	03	01	03	008	00	Río Chiquito
09	30	03	01	03	009	00	Loma Caballo
09	30	03	01	03	010	00	Pedro Pablo
09	30	03	01	03	011	00	Hoyo Oscuro
09	30	03	01	03	012	00	Guachimán
09	30	03	01	03	013	00	Tuningo
09	30	03	01	03	014	00	El Cabao
09	30	03	01	03	015	00	La Moledora
09	30	03	01	03	016	00	Buenos Aires
09	30	03	01	03	017	00	El Brinco
09	30	03	01	03	018	00	La Trocha de Laguna Clara
<b>09</b>	<b>30</b>	<b>03</b>	<b>01</b>	<b>04</b>	<b>000</b>	<b>00</b>	<b>San Rafael</b>
09	30	03	01	04	001	00	Kilómetro 20
09	30	03	01	04	002	00	Colonia San Rafael
09	30	03	01	04	003	00	Kilómetro 23
09	30	03	01	04	004	00	Las Piñitas
09	30	03	01	04	005	00	Jagüera

**Leyenda:**

Simbología	Categoría
	Provincia
	Municipio general
	Municipio
	Distrito Municipal <b>(DM)</b>
	Nombre de zona urbana
	Sección rural
<b>(S. D.)</b>	Sin delimitar el área territorial

**Nota:**

- 1: El Municipio general, comprende al área territorial del municipio con sus respectivos distritos municipales.
- 2: El Municipio, comprende al área territorial que circunscribe al municipio y se identifica en el tercer par de códigos con el 01.



---

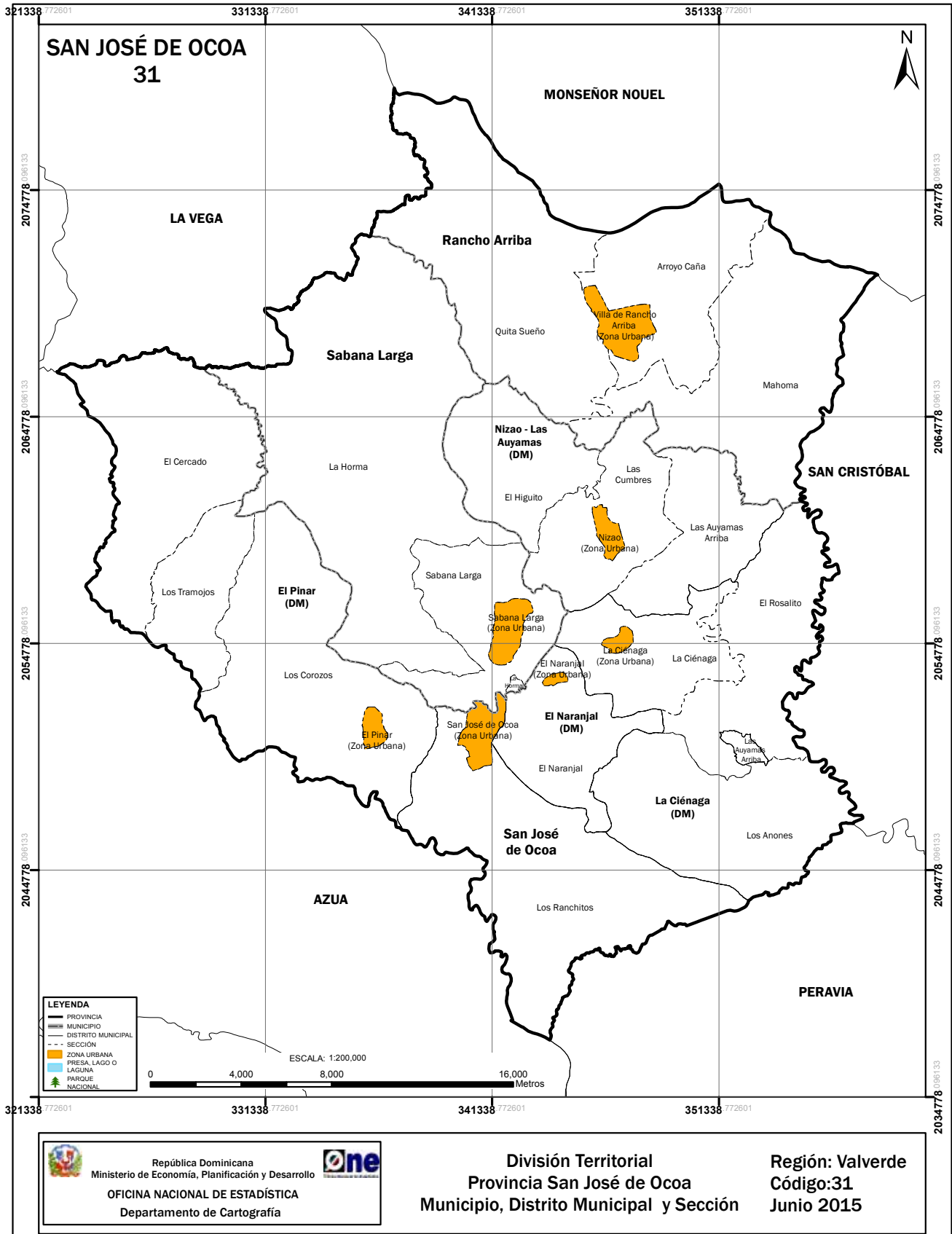
# **SAN JOSÉ DE OCOA**



**31**

---





## SAN JOSÉ DE OCOA

### Ubicación geográfica

La provincia San José de Ocoa se encuentra situada en la región Valdesia; su común cabecera es el municipio de San José de Ocoa. Limita al norte con las provincias La Vega y Monseñor Nouel, al este con San Cristóbal, al sur con Peravia y al oeste con la provincia Azua. Se encuentra localizada entre las coordenadas 18° 43' latitud norte y 70° 29' longitud oeste.

### Extensión territorial

853.43 km<sup>2</sup>.

### Población (Censo 2010)

59,544 habitantes.

### Densidad poblacional

70 hab/km<sup>2</sup>.

### División territorial política

Es la provincia número 31. Constituida por 3 municipios, 4 distritos municipales, 16 secciones, 238 parajes, 31 barrios y 47 sub-barrios.

### Antecedentes históricos

Su fundación según Fray Cipriano de Utrera es ubicada entre los años 1750 y 1760, durante el gobierno de don Francisco Rubio y Peñaranda cuando fue poblada por un grupo de inmigrantes canarios.

En 1854 se erigió en puesto militar y en 1858 pasó a ser común de la provincia Santo Domingo del Departamento Ozama. En 1907 pasó a común de la provincia Azua y con la Ley N.º 397 de 1932 pasó a común de la provincia Trujillo.

Por su gran crecimiento y desarrollo fue erigida en provincia mediante la Ley N.º 66-00 del 06 septiembre del año 2000; a partir de esta fecha la provincia San José de Ocoa queda constituida por los municipios San José de Ocoa, Rancho Arriba y Sabana Larga, además del distrito municipal La Ciénaga. Con la capital en la ciudad San José de Ocoa.

Más tarde esta ley se ve modificada por la Ley N.º 149-02, de fecha 22 de septiembre de 2002, la cual modifica el Art.4 de la Ley N.º 66-00, dando una nueva configuración al espacio geográfico que conforma esta provincia.

La evolución territorial que han tenido la provincia y sus municipios a lo largo de su historia tiene como soporte las leyes que les dieron origen, mostradas a continuación:

FECHA CREACIÓN	N.º Ley	UNIDAD TERRITORIAL	NOMBRE
<b>6-09-2000</b>	<b>66-00</b>	<b>Provincia</b>	<b>San José de Ocoa</b>
9-03-1858	533	Municipio	San José de Ocoa
1-07-1998	216-98	Distrito municipal	La Ciénaga
20-01-2004	14-04	Distrito municipal	Nizao-Las Auyamas
20-01-2004	15-04	Distrito municipal	El Pinar
3-10-2006	373-06	Distrito municipal	El Naranjal
6-09-2000	66-00	Municipio	Sabana Larga
6-09-2000	66-00	Municipio	Rancho Arriba

**Nota:** Las unidades territoriales que tienen dos asignaciones de leyes, fueron creadas mediante decreto o resolución, luego esta elevación se ratificó mediante ley constitucional.

**Simbología:** + Decreto

c Constitución de la República

### Relieve

- Sistemas montañosos: parte de la cordillera Central; comparte la sierra de Ocoa, que es un ramal de esta cordillera, con la provincia Azua.
- Elevaciones: La Formación con 2,340 m, Loma Arroyo Frío con 2,133 m, Palos Mojaos con 2,162 m, Los Chivos con 2,251 m, Arroyo Frío con 2,133 m, La Palma y La Cigua.

### Recursos mineros

Oro, cobre, plomo, plata y zinc.

### Hidrografía

- Ríos: Banilejo, El Canal, Mahoma y Nizao.
- Arroyos: Saudi, El Pinal, Jigüey, Parra y Arroyo del Limón.
- Presas: Jigüey y Aguacate.

### Clima

Montano húmedo, muy húmedo de bosque. Precipitaciones de 1,500 mm<sup>3</sup> anuales y temperatura entre los 18° y 24° C.

**División territorial de la provincia San José de Ocoa**  
**República Dominicana, 2015**

Región	Provincia	Municipio	Distrito municipal	Sección	Barrio/paraje	Sub-barrio	Toponimia o Nombre
<b>05</b>	<b>31</b>	<b>00</b>	<b>00</b>	<b>00</b>	<b>000</b>	<b>00</b>	<b>San José de Ocoa</b>
<b>05</b>	<b>31</b>	<b>01</b>	<b>00</b>	<b>00</b>	<b>000</b>	<b>00</b>	<b>San José de Ocoa</b>
<b>05</b>	<b>31</b>	<b>01</b>	<b>01</b>	<b>00</b>	<b>000</b>	<b>00</b>	<b>San José de Ocoa</b>
<b>05</b>	<b>31</b>	<b>01</b>	<b>01</b>	<b>01</b>	<b>000</b>	<b>00</b>	<b>San José de Ocoa (Zona urbana)</b>
<b>05</b>	<b>31</b>	<b>01</b>	<b>01</b>	<b>01</b>	<b>001</b>	<b>00</b>	<b>Las Flores</b>
05	31	01	01	01	001	01	Las Flores
05	31	01	01	01	001	02	Urbanización Las Flores
<b>05</b>	<b>31</b>	<b>01</b>	<b>01</b>	<b>01</b>	<b>002</b>	<b>00</b>	<b>Avenida Canadá</b>
05	31	01	01	01	002	01	Avenida Canadá
<b>05</b>	<b>31</b>	<b>01</b>	<b>01</b>	<b>01</b>	<b>003</b>	<b>00</b>	<b>Cañada del Horno</b>
05	31	01	01	01	003	01	Cañada del Horno
<b>05</b>	<b>31</b>	<b>01</b>	<b>01</b>	<b>01</b>	<b>004</b>	<b>00</b>	<b>Centro del Pueblo</b>
05	31	01	01	01	004	01	Centro del Pueblo
<b>05</b>	<b>31</b>	<b>01</b>	<b>01</b>	<b>01</b>	<b>005</b>	<b>00</b>	<b>Pueblo Arriba</b>
05	31	01	01	01	005	01	Pueblo Arriba
<b>05</b>	<b>31</b>	<b>01</b>	<b>01</b>	<b>01</b>	<b>006</b>	<b>00</b>	<b>San Rafael</b>
05	31	01	01	01	006	01	San Rafael
<b>05</b>	<b>31</b>	<b>01</b>	<b>01</b>	<b>01</b>	<b>007</b>	<b>00</b>	<b>Pueblo Nuevo</b>
05	31	01	01	01	007	01	Pueblo Nuevo
<b>05</b>	<b>31</b>	<b>01</b>	<b>01</b>	<b>01</b>	<b>008</b>	<b>00</b>	<b>Pueblo Abajo</b>
05	31	01	01	01	008	01	Pueblo Abajo
<b>05</b>	<b>31</b>	<b>01</b>	<b>01</b>	<b>01</b>	<b>009</b>	<b>00</b>	<b>San Luis</b>
05	31	01	01	01	009	01	San Luis
<b>05</b>	<b>31</b>	<b>01</b>	<b>01</b>	<b>01</b>	<b>010</b>	<b>00</b>	<b>San Francisco</b>
05	31	01	01	01	010	01	San Francisco
<b>05</b>	<b>31</b>	<b>01</b>	<b>01</b>	<b>01</b>	<b>011</b>	<b>00</b>	<b>El Rastrillo</b>
05	31	01	01	01	011	01	El Rastrillo
<b>05</b>	<b>31</b>	<b>01</b>	<b>01</b>	<b>01</b>	<b>012</b>	<b>00</b>	<b>Prolongación 30 de Abril</b>
05	31	01	01	01	012	01	Prolongación 30 de Abril
<b>05</b>	<b>31</b>	<b>01</b>	<b>01</b>	<b>01</b>	<b>013</b>	<b>00</b>	<b>Nuevo Esfuerzo</b>
05	31	01	01	01	013	01	Nuevo Esfuerzo
<b>05</b>	<b>31</b>	<b>01</b>	<b>01</b>	<b>01</b>	<b>014</b>	<b>00</b>	<b>Juan Pablo Duarte</b>
05	31	01	01	01	014	01	Juan Pablo Duarte
<b>05</b>	<b>31</b>	<b>01</b>	<b>01</b>	<b>01</b>	<b>015</b>	<b>00</b>	<b>Las Clavellinas</b>
05	31	01	01	01	015	01	Las Clavellinas
<b>05</b>	<b>31</b>	<b>01</b>	<b>01</b>	<b>01</b>	<b>016</b>	<b>00</b>	<b>La Vigía</b>
05	31	01	01	01	016	01	La Vigía
<b>05</b>	<b>31</b>	<b>01</b>	<b>01</b>	<b>01</b>	<b>017</b>	<b>00</b>	<b>Urbanización Los Maestros</b>
05	31	01	01	01	017	01	Urbanización Los Maestros
<b>05</b>	<b>31</b>	<b>01</b>	<b>01</b>	<b>01</b>	<b>018</b>	<b>00</b>	<b>La Colina</b>
05	31	01	01	01	018	01	La Colina
05	31	01	01	01	018	02	El Cocal
05	31	01	01	01	018	03	La Agüita
05	31	01	01	01	018	04	San Antonio
<b>05</b>	<b>31</b>	<b>01</b>	<b>01</b>	<b>01</b>	<b>019</b>	<b>00</b>	<b>Los Invasores</b>
05	31	01	01	01	019	01	Los Invasores
<b>05</b>	<b>31</b>	<b>01</b>	<b>01</b>	<b>01</b>	<b>020</b>	<b>00</b>	<b>San Andrés</b>
05	31	01	01	01	020	01	San Andrés
05	31	01	01	01	021	00	Urbanización Bella Vista
05	31	01	01	01	021	01	Urbanización Bella Vista
<b>05</b>	<b>31</b>	<b>01</b>	<b>01</b>	<b>02</b>	<b>000</b>	<b>00</b>	<b>Los Ranchitos</b>
05	31	01	01	02	001	00	Los Ranchitos
05	31	01	01	02	002	00	Arenoso
05	31	01	01	02	003	00	Saviñón
05	31	01	01	02	004	00	Las Caobas
05	31	01	01	02	005	00	Méndez
05	31	01	01	02	006	00	Los Martínez
05	31	01	01	02	007	00	Hoyo Nuevo
05	31	01	01	02	008	00	El Limón
05	31	01	01	02	009	00	El Angelito
05	31	01	01	02	010	00	Monte Higüero

Región	Provincia	Municipio	Distrito municipal	Sección	Barrio/paraje	Sub-barrio	Toponimia o Nombre
05	31	01	01	02	011	00	Jengibre
05	31	01	01	02	012	00	La Laguneta
05	31	01	01	02	013	00	Arroyo Palma
05	31	01	01	02	014	00	Las Flores
05	31	01	01	02	015	00	Bayona
05	31	01	01	02	016	00	Vuelta de la Paloma
<b>05</b>	<b>31</b>	<b>01</b>	<b>02</b>	<b>00</b>	<b>000</b>	<b>00</b>	<b>La Ciénaga (DM)</b>
<b>05</b>	<b>31</b>	<b>01</b>	<b>02</b>	<b>01</b>	<b>000</b>	<b>00</b>	<b>La Ciénaga (Zona urbana)</b>
<b>05</b>	<b>31</b>	<b>01</b>	<b>02</b>	<b>01</b>	<b>001</b>	<b>00</b>	<b>La Ciénaga</b>
05	31	01	02	01	001	01	La Ciénaga
<b>05</b>	<b>31</b>	<b>01</b>	<b>02</b>	<b>02</b>	<b>000</b>	<b>00</b>	<b>Los Anones</b>
05	31	01	02	02	001	00	El Quemado
05	31	01	02	02	002	00	El Toro
05	31	01	02	02	003	00	Los Anones
05	31	01	02	02	004	00	El Manaclar
05	31	01	02	02	005	00	Monte Grande
05	31	01	02	02	006	00	La Jina
05	31	01	02	02	007	00	El Mogote
05	31	01	02	02	008	00	Cañada Grande
05	31	01	02	02	009	00	Jigüey
05	31	01	02	02	010	00	El Mochito
05	31	01	02	02	011	00	Domingo Frío
05	31	01	02	02	012	00	Los Limones
05	31	01	02	02	013	00	El Buey
05	31	01	02	02	014	00	Juan Grande
05	31	01	02	02	015	00	Las Peñas
05	31	01	02	02	016	00	El Higüerote
05	31	01	02	02	017	00	El Manielito
05	31	01	02	02	018	00	El Desecho
<b>05</b>	<b>31</b>	<b>01</b>	<b>02</b>	<b>03</b>	<b>000</b>	<b>00</b>	<b>La Ciénaga</b>
05	31	01	02	03	001	00	El Arenazo
05	31	01	02	03	002	00	La Jaiba o La Jamba
05	31	01	02	03	003	00	Los Palmaritos
05	31	01	02	03	004	00	Tatón
05	31	01	02	03	005	00	La Vereda
05	31	01	02	03	006	00	Monte Bonito
05	31	01	02	03	007	00	Camarón
05	31	01	02	03	008	00	El Rodadero o Zodadero
05	31	01	02	03	009	00	Cañada Honda
05	31	01	02	03	010	00	El Rincón
05	31	01	02	03	011	00	Río Abajo
05	31	01	02	03	012	00	Boca de Cazuela
05	31	01	02	03	013	00	La Ciénaga
05	31	01	02	03	014	00	El Jobo
<b>05</b>	<b>31</b>	<b>01</b>	<b>02</b>	<b>04</b>	<b>000</b>	<b>00</b>	<b>El Rosalito</b>
05	31	01	02	04	001	00	Los Capacitos
05	31	01	02	04	002	00	Apolinar
05	31	01	02	04	003	00	Arroyo de Pedro
05	31	01	02	04	004	00	La Yautía
05	31	01	02	04	005	00	El Rosalito
05	31	01	02	04	006	00	Palo de la Higüera
05	31	01	02	04	007	00	Las Barías
05	31	01	02	04	008	00	El Mogote
05	31	01	02	04	009	00	Boca de Mahoma
05	31	01	02	04	010	00	La Travesía
05	31	01	02	04	011	00	Palo de Caja
05	31	01	02	04	012	00	Pío
05	31	01	02	04	013	00	El Capá
05	31	01	02	04	014	00	La Laguna
05	31	01	02	04	015	00	Santana
05	31	01	02	04	016	00	La Higuerita (La Higuereta)
05	31	01	02	04	017	00	El Toro

Región	Provincia	Municipio	Distrito municipal	Sección	Barrio/paraje	Sub-barrio	Toponimia o Nombre
05	31	01	02	04	018	00	Loma del Mogote
05	31	01	02	04	019	00	El Loasa
05	31	01	02	04	020	00	El Firme
05	31	01	02	04	021	00	Los Indios
05	31	01	02	04	022	00	La Cabirma
05	31	01	02	04	023	00	El Chifle
05	31	01	02	04	024	00	Doña Ana
<b>05</b>	<b>31</b>	<b>01</b>	<b>03</b>	<b>00</b>	<b>000</b>	<b>00</b>	<b>Nizao-Las Auyamas (D. M.).</b>
<b>05</b>	<b>31</b>	<b>01</b>	<b>03</b>	<b>01</b>	<b>000</b>	<b>00</b>	<b>Nizao (Zona urbana)</b>
<b>05</b>	<b>31</b>	<b>01</b>	<b>03</b>	<b>01</b>	<b>001</b>	<b>00</b>	<b>Nizao</b>
05	31	01	03	01	001	01	Nizao
<b>05</b>	<b>31</b>	<b>01</b>	<b>03</b>	<b>02</b>	<b>000</b>	<b>00</b>	<b>Las Auyamas Arriba</b>
05	31	01	03	02	001	00	Las Auyamas
05	31	01	03	02	002	00	Los Cajones
05	31	01	03	02	003	00	El Aguacate
05	31	01	03	02	004	00	La Botella
05	31	01	03	02	005	00	Cazuela
05	31	01	03	02	006	00	Arroyo al Medio
05	31	01	03	02	007	00	La Bija
05	31	01	03	02	008	00	Cañada de Manacla
05	31	01	03	02	009	00	Cañada Nueva
05	31	01	03	02	010	00	Las Piedras
05	31	01	03	02	011	00	La Marca
05	31	01	03	02	012	00	La Vereda Nueva
05	31	01	03	02	013	00	Los Almendros
05	31	01	03	02	014	00	La Sabana
05	31	01	03	02	015	00	La Nuez
05	31	01	03	02	016	00	La Majagua
05	31	01	03	02	017	00	Cazuelita
05	31	01	03	02	018	00	La Matica
05	31	01	03	02	019	00	Los Palmaritos
05	31	01	03	02	020	00	Cañada Mala
<b>05</b>	<b>31</b>	<b>01</b>	<b>03</b>	<b>03</b>	<b>000</b>	<b>00</b>	<b>Las Cumbres</b>
05	31	01	03	03	001	00	La Cumbre
05	31	01	03	03	002	00	El Pomo
05	31	01	03	03	003	00	El Botado
05	31	01	03	03	004	00	Los Brazos
05	31	01	03	03	005	00	Monte Prieto
05	31	01	03	03	006	00	El Callejón
05	31	01	03	03	007	00	Los Guázaros
05	31	01	03	03	008	00	Arroyo Seco
05	31	01	03	03	009	00	Laguna Seca
05	31	01	03	03	010	00	El Mulo
05	31	01	03	03	011	00	El Pie de la Loma
05	31	01	03	03	012	00	Pino Mocho (Pino Moncho)
<b>05</b>	<b>31</b>	<b>01</b>	<b>03</b>	<b>04</b>	<b>000</b>	<b>00</b>	<b>El Higuito</b>
05	31	01	03	04	001	00	Yerba Buena
05	31	01	03	04	002	00	Los Palos Grandes
05	31	01	03	04	003	00	Arroyo Arriba
05	31	01	03	04	004	00	Las Avispas
05	31	01	03	04	005	00	La Higuera
05	31	01	03	04	006	00	El Higuito
05	31	01	03	04	007	00	El Carrao
05	31	01	03	04	008	00	Monte Bonito
05	31	01	03	04	009	00	Los Guineos
<b>05</b>	<b>31</b>	<b>01</b>	<b>04</b>	<b>00</b>	<b>000</b>	<b>00</b>	<b>El Pinar (DM)</b>
<b>05</b>	<b>31</b>	<b>01</b>	<b>04</b>	<b>01</b>	<b>000</b>	<b>00</b>	<b>El Pinar (Zona urbana)</b>
<b>05</b>	<b>31</b>	<b>01</b>	<b>04</b>	<b>01</b>	<b>001</b>	<b>00</b>	<b>El Pinar</b>
05	31	01	04	01	001	01	El Pinar
<b>05</b>	<b>31</b>	<b>01</b>	<b>04</b>	<b>02</b>	<b>000</b>	<b>00</b>	<b>Los Corozos</b>
05	31	01	04	02	001	00	La Agüita
05	31	01	04	02	002	00	La Toronja
05	31	01	04	02	003	00	La Cuchilla

Región	Provincia	Municipio	Distrito municipal	Sección	Barrio/paraje	Sub-barrio	Toponimia o Nombre
05	31	01	04	02	004	00	El Perico
05	31	01	04	02	005	00	El Ojo de Agua
05	31	01	04	02	006	00	Rancho Francisco
05	31	01	04	02	007	00	El Corbanal
05	31	01	04	02	008	00	La Isleta
05	31	01	04	02	009	00	Los Canes
05	31	01	04	02	010	00	La Damajuana o La Damajagua
05	31	01	04	02	011	00	Los Corozos
05	31	01	04	02	012	00	La Cruz
05	31	01	04	02	013	00	Los Palmaritos
05	31	01	04	02	014	00	El Montazo
05	31	01	04	02	015	00	Los Pocheses
05	31	01	04	02	016	00	El Caimital
05	31	01	04	02	017	00	El Bejucal
<b>05</b>	<b>31</b>	<b>01</b>	<b>04</b>	<b>03</b>	<b>000</b>	<b>00</b>	<b>Los Tramojos</b>
05	31	01	04	03	001	00	La Ciénaga
05	31	01	04	03	002	00	La Tachuela
05	31	01	04	03	003	00	Los Limones
05	31	01	04	03	004	00	Los Tramojos
05	31	01	04	03	005	00	Los Negros
<b>05</b>	<b>31</b>	<b>01</b>	<b>04</b>	<b>04</b>	<b>000</b>	<b>00</b>	<b>El Cercado</b>
05	31	01	04	04	001	00	El Cercado
05	31	01	04	04	002	00	Mancebo
05	31	01	04	04	003	00	Mesa de Domingo o Neón de Domingo
05	31	01	04	04	004	00	Palo de Sabina
05	31	01	04	04	005	00	Sabana Abajo
<b>05</b>	<b>31</b>	<b>01</b>	<b>05</b>	<b>00</b>	<b>000</b>	<b>00</b>	<b>El Naranjal (DM)</b>
<b>05</b>	<b>31</b>	<b>01</b>	<b>05</b>	<b>01</b>	<b>000</b>	<b>00</b>	<b>El Naranjal (Zona urbana)</b>
<b>05</b>	<b>31</b>	<b>01</b>	<b>05</b>	<b>01</b>	<b>001</b>	<b>00</b>	<b>Naranjal Arriba</b>
05	31	01	05	01	001	01	Naranjal Arriba
05	31	01	05	01	001	02	Cañada Abajo
<b>05</b>	<b>31</b>	<b>01</b>	<b>05</b>	<b>02</b>	<b>000</b>	<b>00</b>	<b>El Naranjal</b>
05	31	01	05	02	001	00	El Ojo de Agua
05	31	01	05	02	002	00	Arroyo Hondo
05	31	01	05	02	003	00	Cazuela
05	31	01	05	02	004	00	Derrumbado
05	31	01	05	02	005	00	Los Limoncillos
05	31	01	05	02	006	00	Vengan a Ver
05	31	01	05	02	007	00	Parra
05	31	01	05	02	008	00	Tumbaca
05	31	01	05	02	009	00	La Fortuna
<b>05</b>	<b>31</b>	<b>02</b>	<b>00</b>	<b>00</b>	<b>000</b>	<b>00</b>	<b>Sabana Larga</b>
<b>05</b>	<b>31</b>	<b>02</b>	<b>01</b>	<b>00</b>	<b>000</b>	<b>00</b>	<b>Sabana Larga</b>
<b>05</b>	<b>31</b>	<b>02</b>	<b>01</b>	<b>01</b>	<b>000</b>	<b>00</b>	<b>Sabana Larga (Zona urbana)</b>
<b>05</b>	<b>31</b>	<b>02</b>	<b>01</b>	<b>01</b>	<b>001</b>	<b>00</b>	<b>El Limonal</b>
05	31	02	01	01	001	01	El Limonal
05	31	02	01	01	001	02	Los Guandules
05	31	02	01	01	001	03	San Geraldo
<b>05</b>	<b>31</b>	<b>02</b>	<b>01</b>	<b>01</b>	<b>002</b>	<b>00</b>	<b>Centro del Pueblo</b>
05	31	02	01	01	002	01	Centro del Pueblo
05	31	02	01	01	002	02	Los Pujols
05	31	02	01	01	002	03	Villa Progreso
05	31	02	01	01	002	04	Los Ñocos
05	31	02	01	01	002	05	El Jabillón
05	31	02	01	01	002	06	La Cañita
<b>05</b>	<b>31</b>	<b>02</b>	<b>01</b>	<b>01</b>	<b>003</b>	<b>00</b>	<b>Sabana Larga Abajo o Los Come Dulce</b>
05	31	02	01	01	003	01	Sabana Larga Abajo o Los Come Dulce
05	31	02	01	01	003	02	San Vicente
<b>05</b>	<b>31</b>	<b>02</b>	<b>01</b>	<b>01</b>	<b>004</b>	<b>00</b>	<b>El Cruce de La Esperanza</b>
05	31	02	01	01	004	01	El Cruce de La Esperanza
05	31	02	01	01	005	00	El Rincón
05	31	02	01	01	005	01	El Rincón

Región	Provincia	Municipio	Distrito municipal	Sección	Barrio/paraje	Sub-barrio	Toponimia o Nombre
<b>05</b>	<b>31</b>	<b>02</b>	<b>01</b>	<b>02</b>	<b>000</b>	<b>00</b>	<b>La Horma</b>
05	31	02	01	02	001	00	El Cajón
05	31	02	01	02	002	00	Arroyo Bonito
05	31	02	01	02	003	00	Carmona
05	31	02	01	02	004	00	Arabia
05	31	02	01	02	005	00	Los Limoncillos
05	31	02	01	02	006	00	La Nuez
05	31	02	01	02	007	00	Las Nueces
05	31	02	01	02	008	00	Las Espinas
05	31	02	01	02	009	00	La Ciénaga al Medio
05	31	02	01	02	010	00	El Rifle
05	31	02	01	02	011	00	La Horma
05	31	02	01	02	012	00	Los Almendros
05	31	02	01	02	013	00	Los Arroyos
05	31	02	01	02	014	00	Los Manaclares
05	31	02	01	02	015	00	La Palma
05	31	02	01	02	016	00	Las Cayas
05	31	02	01	02	017	00	Manuel Lorenzo
05	31	02	01	02	018	00	El Canal
05	31	02	01	02	019	00	Rincón del Pino
05	31	02	01	02	020	00	La Barra
05	31	02	01	02	021	00	Los Pocitos
05	31	02	01	02	022	00	La Ciénaga de los Pocitos
05	31	02	01	02	023	00	Derrico Blanco
<b>05</b>	<b>31</b>	<b>02</b>	<b>01</b>	<b>03</b>	<b>000</b>	<b>00</b>	<b>Sabana Larga</b>
05	31	02	01	03	001	00	Los Guayabos
05	31	02	01	03	002	00	El Guayabo
05	31	02	01	03	003	00	La Esperanza
05	31	02	01	03	004	00	La Angostura
05	31	02	01	03	005	00	La Malagueta
05	31	02	01	03	006	00	Loma Comején (El Comején)
05	31	02	01	03	007	00	Los Martínez
05	31	02	01	03	008	00	Sabana Larga
<b>05</b>	<b>31</b>	<b>03</b>	<b>00</b>	<b>00</b>	<b>000</b>	<b>00</b>	<b>Rancho Arriba</b>
<b>05</b>	<b>31</b>	<b>03</b>	<b>01</b>	<b>00</b>	<b>000</b>	<b>00</b>	<b>Rancho Arriba</b>
<b>05</b>	<b>31</b>	<b>03</b>	<b>01</b>	<b>01</b>	<b>000</b>	<b>00</b>	<b>Villa de Rancho Arriba (Zona urbana)</b>
<b>05</b>	<b>31</b>	<b>03</b>	<b>01</b>	<b>01</b>	<b>001</b>	<b>00</b>	<b>Rancho Arriba</b>
05	31	03	01	01	001	01	Banilejo
05	31	03	01	01	001	02	Los Quemados
05	31	03	01	01	001	03	Proyecto La Cienagueta
05	31	03	01	01	001	04	La Sabana
<b>05</b>	<b>31</b>	<b>03</b>	<b>01</b>	<b>02</b>	<b>000</b>	<b>00</b>	<b>Arroyo Caña</b>
05	31	03	01	02	001	00	Arroyo Blanco
05	31	03	01	02	002	00	Arroyo Caña
05	31	03	01	02	003	00	Juan Luis
05	31	03	01	02	004	00	La Vigía
05	31	03	01	02	005	00	Los Morones
05	31	03	01	02	006	00	El Comedero
05	31	03	01	02	007	00	El Quemado
05	31	03	01	02	008	00	Banilejo
<b>05</b>	<b>31</b>	<b>03</b>	<b>01</b>	<b>03</b>	<b>000</b>	<b>00</b>	<b>Mahoma</b>
05	31	03	01	03	001	00	Las Avispas
05	31	03	01	03	002	00	Arroyo Prieto
05	31	03	01	03	003	00	Florencio
05	31	03	01	03	004	00	La Marca
05	31	03	01	03	005	00	Los Gatos
05	31	03	01	03	006	00	Arroyo del Café
05	31	03	01	03	007	00	Mata de Café
05	31	03	01	03	008	00	La Yuca
05	31	03	01	03	009	00	Las Yayas
05	31	03	01	03	010	00	Arroyo del Medio



Región	Provincia	Municipio	Distrito municipal	Sección	Barrio/paraje	Sub-barrio	Toponimia o Nombre
05	31	03	01	03	011	00	Mahoma
05	31	03	01	03	012	00	La Nuez
05	31	03	01	03	013	00	La Peñita
05	31	03	01	03	014	00	Suardí
05	31	03	01	03	015	00	La Colonia
05	31	03	01	03	016	00	Palo de la Cruz
05	31	03	01	03	017	00	El Catey
05	31	03	01	03	018	00	Derrumbado
05	31	03	01	03	019	00	La Trocha (La Tocha)
05	31	03	01	03	020	00	Derrumbadero de Mahoma
05	31	03	01	03	021	00	Los Fogoncitos
05	31	03	01	03	022	00	Los Grillos
05	31	03	01	03	023	00	La Bocaína
05	31	03	01	03	024	00	La Cabirma
05	31	03	01	03	025	00	Arroyo Manteca
05	31	03	01	03	026	00	Arroyo Chiquito
05	31	03	01	03	027	00	El Toro
05	31	03	01	03	028	00	El Barranquito
<b>05</b>	<b>31</b>	<b>03</b>	<b>01</b>	<b>04</b>	<b>000</b>	<b>00</b>	<b>Quita Sueño</b>
05	31	03	01	04	001	00	Quita Pena
05	31	03	01	04	002	00	Los Arroyitos
05	31	03	01	04	003	00	Los Naranjos
05	31	03	01	04	004	00	La Monteadita
05	31	03	01	04	005	00	Hato Viejo
05	31	03	01	04	006	00	Las Yayas
05	31	03	01	04	007	00	La Estrechura
05	31	03	01	04	008	00	Quita Sueño
05	31	03	01	04	009	00	La Cienaguita
05	31	03	01	04	010	00	Monte Negro
05	31	03	01	04	011	00	La Travesía
05	31	03	01	04	012	00	La Sabana
05	31	03	01	04	013	00	El Mogote
05	31	03	01	04	014	00	Yerba Buena
05	31	03	01	04	015	00	Loma del Cajón
05	31	03	01	04	016	00	Montía del Coco
05	31	03	01	04	017	00	Junumucú
05	31	03	01	04	018	00	Desecho Largo
05	31	03	01	04	019	00	Arroyo Hondo
05	31	03	01	04	020	00	Firme de Monroe

**Leyenda:**

Simbología	Categoría
	Provincia
	Municipio general
	Municipio
	Distrito Municipal (DM)
	Nombre de zona urbana
	Sección rural
(S. D.)	Sin delimitar el área territorial

**Nota:**

- 1: El Municipio general, comprende al área territorial del municipio con sus respectivos distritos municipales.
- 2: El Municipio, comprende al área territorial que circunscribe al municipio y se identifica en el tercer par de códigos con el 01.

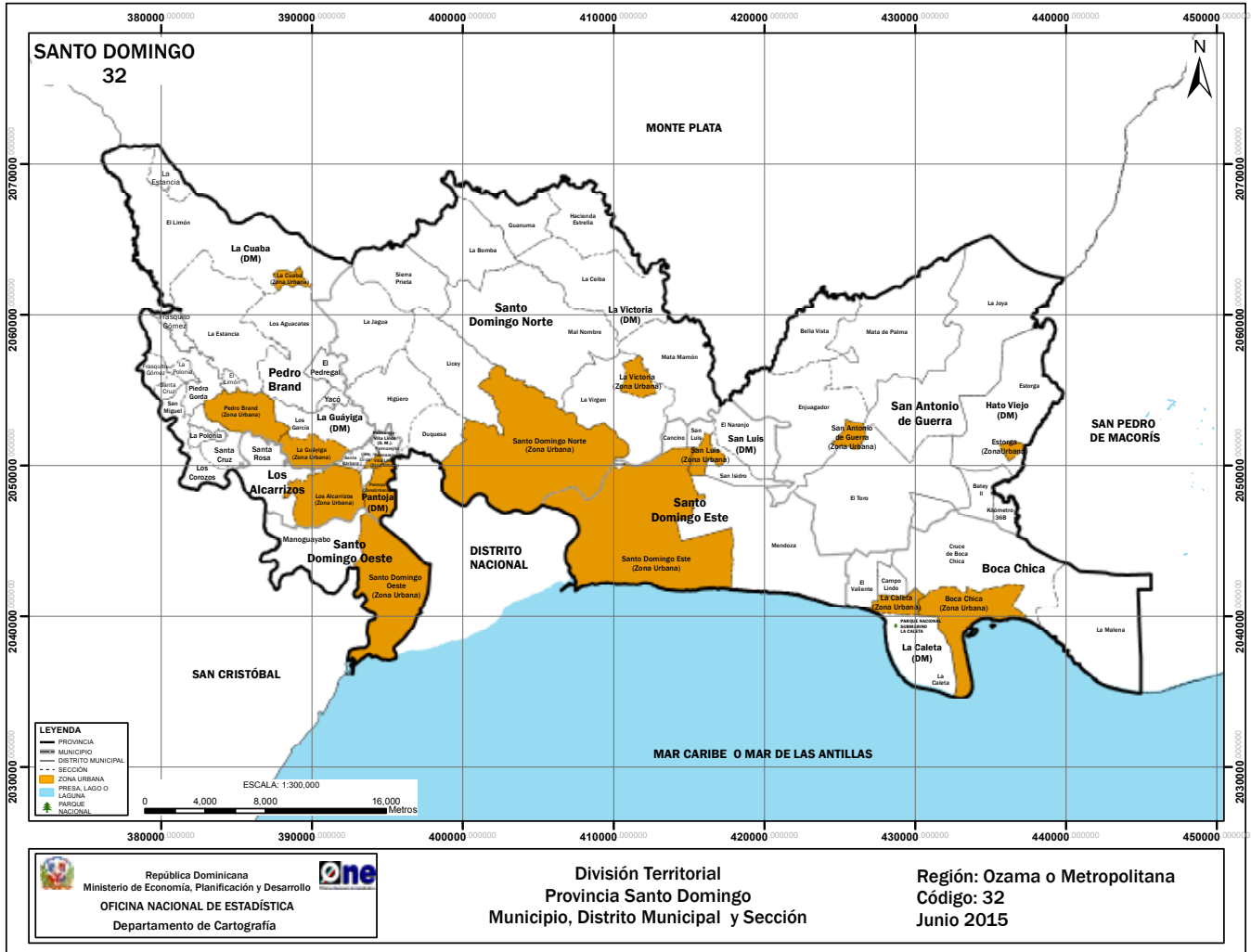
---

# SANTO DOMINGO



32

---



## SANTO DOMINGO

### Ubicación geográfica

La provincia Santo Domingo está situada en la región Ozama; su común cabecera es el municipio Santo Domingo Este. Limita al norte por la provincia Monte Plata, al este por San Pedro de Macorís, al sur por el mar Caribe y el Distrito Nacional y al oeste, el río Haina la separa de la provincia San Cristóbal. Sus coordenadas geográficas son 19° 25' latitud norte y 69° 50' longitud oeste.

### Extensión territorial

1,302.20 km<sup>2</sup>.

### Población (Censo 2010)

2, 374,370 habitantes.

### Densidad poblacional

1,823 hab/km<sup>2</sup>.

### División territorial política

Es la provincia número 32. Constituida por 7 municipios, 8 distritos municipales, 47 secciones, 234 parajes, 93 barrios y 692 sub-barrios.

### Antecedentes históricos

La ciudad fue fundada el 4 de agosto de 1496 por Bartolomé Colón en la margen oriental de la desembocadura del río Ozama, en el sur de la isla Española. Albergó la primera audiencia de América en 1511.

Según cuentan los dos grandes cronistas de Indias, el Padre Bartolomé Las Casas y Gonzalo Fernández de Oviedo, el nombre de Santo Domingo le fue puesto por Bartolomé Colón en memoria de su padre o porque la fundación de la ciudad se celebró el día de Santo Domingo. Se le denominaba también Nueva Isabela, para distinguirla del efímero primer asentamiento que con el nombre de Isabela había mandado a construir Cristóbal Colón en el norte de la isla.

Fue parte de la llamada Ciudad Trujillo desde 1936 hasta 1961, recobrando su nombre de Santo Domingo tras el ajusticiamiento del dictador Rafael L. Trujillo Molina.

Como consecuencia de la división territorial de la capital de la República, fue separada de esta y elevada a provincia por la Ley N.º 163-01 del 16 de octubre de 2001. La Ley N.º 64-05 del 31 de enero de 2005 le da la configuración actual a la provincia Santo Domingo.

La evolución territorial que han tenido la provincia y sus municipios a lo largo de su historia tiene como soporte las leyes que les dieron origen, mostradas a continuación:

FECHA CREACIÓN	N.º Ley	UNIDAD TERRITORIAL	NOMBRE
<b>6-11-1844</b>	<b>21 c</b>	<b>Provincia</b>	<b>Santo Domingo</b>
16-10-2001	163-01	Municipio	Santo Domingo Este
5-03-2004	125-04	Distrito municipal	San Luis
16-10-2001	163-01	Municipio	Santo Domingo Oeste
16-10-2001	163-01	Municipio	Santo Domingo Norte
9-09-1907	4803 c	Distrito municipal	La Victoria
16-10-2001	163-01	Distrito municipal	La Victoria
16-10-2001	163-01	Municipio	Boca Chica
24-02-2004	107-04	Distrito municipal	La Caleta
9-09-1907	4803 c	Municipio	San Antonio de Guerra
24-03-2004	106-04	Municipio	San Antonio de Guerra
24-03-2004	106-04	Distrito municipal	Hato Viejo
31-01-2005	64-05	Municipio	Los Alcarrizos
31-01-2005	64-05	Distrito municipal	Palmarejo-Villa Linda
31-01-2005	64-05	Distrito municipal	Pantoja
31-01-2005	64-05	Municipio	Pedro Brand
31-01-2005	64-05	Distrito municipal	La Guáyiga
31-01-2005	64-05	Distrito municipal	La Cuaba

**Nota:** Las unidades territoriales que tienen dos asignaciones de leyes, fueron creadas mediante decreto o resolución, luego esta elevación se ratificó mediante ley constitucional.

**Simbología:** + Decreto

c Constitución de la República

## Relieve

- Sistemas montañosos: Sierra de Yamasá y Sierra Prieta.
- Elevaciones: lomas Mariana Chica, 588 m, Galán y del Quemado.
- Llanura: llanura costera del Caribe y la sabana de Guabatico (Compartida con la provincia Monte Plata).

## Recursos mineros

Piedra caliza y mármol.

## Hidrografía

- Cuenca: Cuenca del Ozama, con una superficie de 2,706 km<sup>2</sup>.
- Ríos: Ozama, Isabela, Yabacao, Guanuma, Higüero, Savita, Brujuelas, Matúa y Haina.
- Arroyos: Tosa, Yaguaza, Cachón, Porquero y Lebrón.
- Humedales: Arroyo Cachón y zona Oriental

## Reserva científica

Cinturón Verde, creada mediante el Decreto N.º 183-93, con el propósito de poner control al crecimiento irregular del Distrito Nacional y para la protección de los recursos naturales de los alrededores de la ciudad de Santo Domingo.

## Clima

- Tropical húmedo de sabana. Temperatura de 25.7° C y pluviometría cerca de los 1,500 mm<sup>3</sup> anuales.

División territorial de la provincia Santo Domingo  
República Dominicana, 2015

Región	Provincia	Municipio	Distrito municipal	Sección	Barrio/paraje	Sub-barrio	Toponimia o Nombre
<b>10</b>	<b>32</b>	<b>00</b>	<b>00</b>	<b>00</b>	<b>000</b>	<b>00</b>	<b>Santo Domingo</b>
10	32	01	00	00	000	00	Santo Domingo Este
10	32	01	01	00	000	00	Santo Domingo Este
10	32	01	01	01	000	00	Santo Domingo Este (Zona urbana)
10	32	01	01	01	001	00	Villa Duarte
10	32	01	01	01	001	01	Calero
10	32	01	01	01	001	02	Pueblo Nuevo
10	32	01	01	01	001	03	Simonico
10	32	01	01	01	001	04	Los Molinos
10	32	01	01	01	001	05	Monumento a la Caña
10	32	01	01	01	001	06	Maquiteria
10	32	01	01	01	001	07	Villa Duarte Viejo o La Francia
<b>10</b>	<b>32</b>	<b>01</b>	<b>01</b>	<b>01</b>	<b>002</b>	<b>00</b>	<b>Ensanche Ozama</b>
10	32	01	01	01	002	01	Ensanche Ozama
10	32	01	01	01	002	02	Molinuevo
10	32	01	01	01	002	03	El Dique
10	32	01	01	01	002	04	Oxígeno
10	32	01	01	01	002	05	Ramón Matías Mella (Lengua Azul)
<b>10</b>	<b>32</b>	<b>01</b>	<b>01</b>	<b>01</b>	<b>003</b>	<b>00</b>	<b>Los Mina Norte</b>
10	32	01	01	01	003	01	Los Cartones o San Pablo II
10	32	01	01	01	003	02	Las Frutas
10	32	01	01	01	003	03	Puerto Rico
10	32	01	01	01	003	04	Katanga
10	32	01	01	01	003	05	La Barquita
10	32	01	01	01	003	06	Vietnam
10	32	01	01	01	003	07	San Antonio
<b>10</b>	<b>32</b>	<b>01</b>	<b>01</b>	<b>01</b>	<b>004</b>	<b>00</b>	<b>Los Mina Sur</b>
10	32	01	01	01	004	01	Los Mina Viejo
10	32	01	01	01	004	02	Los Mina Centro
10	32	01	01	01	004	03	Las Enfermeras
10	32	01	01	01	004	04	Ámbar
10	32	01	01	01	004	05	Pidoca
10	32	01	01	01	004	06	Ensanche Felicidad
10	32	01	01	01	004	07	La Milagrosa
10	32	01	01	01	004	08	El INVI
10	32	01	01	01	004	09	Los Barrancones
<b>10</b>	<b>32</b>	<b>01</b>	<b>01</b>	<b>01</b>	<b>005</b>	<b>00</b>	<b>Alma Rosa</b>
10	32	01	01	01	005	01	Jardines de Alma Rosa
10	32	01	01	01	005	02	Reparto Patria Mella o El Hoyo
10	32	01	01	01	005	03	Alma Rosa II
10	32	01	01	01	005	04	Reparto Alma Rosa
10	32	01	01	01	005	05	Alma Rosa I
10	32	01	01	01	005	06	El Rosal
<b>10</b>	<b>32</b>	<b>01</b>	<b>01</b>	<b>01</b>	<b>006</b>	<b>00</b>	<b>Las Américas</b>
10	32	01	01	01	006	01	Las Américas
10	32	01	01	01	006	02	Villa Olímpica
<b>10</b>	<b>32</b>	<b>01</b>	<b>01</b>	<b>01</b>	<b>007</b>	<b>00</b>	<b>Sans Soucí</b>
10	32	01	01	01	007	01	Sans Soucí
<b>10</b>	<b>32</b>	<b>01</b>	<b>01</b>	<b>01</b>	<b>008</b>	<b>00</b>	<b>Los Tres Brazos-Jardines del Ozama</b>
10	32	01	01	01	008	01	Los Tres Brazos-Jardines del Ozama
10	32	01	01	01	008	02	Génesis
10	32	01	01	01	008	03	Cerros del Ozama
10	32	01	01	01	008	04	Ramón Matías Mella
10	32	01	01	01	008	05	Moisés
10	32	01	01	01	008	06	Jardines del Ozama I
10	32	01	01	01	008	07	Jardines del Ozama II
10	32	01	01	01	008	08	Las Lilas
10	32	01	01	01	008	09	Los Multi

Región	Provincia	Municipio	Distrito municipal	Sección	Barrio/paraje	Sub-barrio	Toponimia o Nombre
10	32	01	01	01	008	10	Ribera del Ozama
10	32	01	01	01	008	11	Canta la Rana o Santo Tomás de Aquino
10	32	01	01	01	008	12	Mil Flores
10	32	01	01	01	008	13	Francisco del Rosario Sánchez
10	32	01	01	01	008	14	Mirador del Ozama
<b>10</b>	<b>32</b>	<b>01</b>	<b>01</b>	<b>01</b>	<b>009</b>	<b>00</b>	<b>Faro a Colón</b>
10	32	01	01	01	009	01	Residencial Flor del Faro
10	32	01	01	01	009	02	Parque del Este III
10	32	01	01	01	009	03	Mirador del Este
10	32	01	01	01	009	04	Parque del Este I
10	32	01	01	01	009	05	Boulevard del Faro
10	32	01	01	01	009	06	La Tablita
<b>10</b>	<b>32</b>	<b>01</b>	<b>01</b>	<b>01</b>	<b>010</b>	<b>00</b>	<b>Los Mameyes</b>
10	32	01	01	01	010	01	Los Mameyes
10	32	01	01	01	010	02	Parque del Este II
10	32	01	01	01	010	03	Urbanización Brisas del Mar
10	32	01	01	01	010	04	Los Coquitos
10	32	01	01	01	010	05	Residencial Acuario
10	32	01	01	01	010	06	Residencial Mar Azul
<b>10</b>	<b>32</b>	<b>01</b>	<b>01</b>	<b>01</b>	<b>011</b>	<b>00</b>	<b>Isabelita</b>
10	32	01	01	01	011	01	Los Farallones
10	32	01	01	01	011	02	Urbanización Antare
10	32	01	01	01	011	03	Isabelita I
10	32	01	01	01	011	04	Ensanche Isabelita II
<b>10</b>	<b>32</b>	<b>01</b>	<b>01</b>	<b>01</b>	<b>012</b>	<b>00</b>	<b>Los Tres Ojos</b>
10	32	01	01	01	012	01	Los Tres Ojos
10	32	01	01	01	012	02	Paraíso Oriental
10	32	01	01	01	012	03	Residencial Madelyn I
10	32	01	01	01	012	04	Urbanización Franconia
10	32	01	01	01	012	05	Residencial Los Tres Ojos
10	32	01	01	01	012	06	Residencial Los Ángeles
10	32	01	01	01	012	07	Reparto Los Tres Ojos
<b>10</b>	<b>32</b>	<b>01</b>	<b>01</b>	<b>01</b>	<b>013</b>	<b>00</b>	<b>Villa Faro</b>
10	32	01	01	01	013	01	Villa Faro
10	32	01	01	01	013	02	Urbanización Italia
10	32	01	01	01	013	03	Savica
10	32	01	01	01	013	04	Ralma
10	32	01	01	01	013	05	Urbanización Capotillo
10	32	01	01	01	013	06	El Chucho
10	32	01	01	01	013	07	Anacaona
10	32	01	01	01	013	08	Urbanización Los Alpes II
10	32	01	01	01	013	09	Urbanización Marlín o Higüey
10	32	01	01	01	013	10	Savica Lotería I y II
10	32	01	01	01	013	11	Residencial Nuevo Sol Naciente
10	32	01	01	01	013	12	Vecinos Unidos
10	32	01	01	01	013	13	Residencial Amanda I
10	32	01	01	01	013	14	Residencial Amanda II
10	32	01	01	01	013	15	Residencial Oasis
10	32	01	01	01	013	16	La Esperanza o Villa Esperanza
10	32	01	01	01	013	17	Savica Principal
10	32	01	01	01	013	18	Villa María Mercedes
10	32	01	01	01	013	19	Residencial Mendoza II
10	32	01	01	01	013	20	Tito III
<b>10</b>	<b>32</b>	<b>01</b>	<b>01</b>	<b>01</b>	<b>014</b>	<b>00</b>	<b>Mendoza</b>
10	32	01	01	01	014	01	Mendoza
10	32	01	01	01	014	02	Las Palmas de Alma Rosa
10	32	01	01	01	014	03	Mi Hogar
10	32	01	01	01	014	04	Urbanización El Brisal
10	32	01	01	01	014	05	Urbanización Hamarap
10	32	01	01	01	014	06	Urbanización Carolina

Región	Provincia	Municipio	Distrito municipal	Sección	Barrio/paraje	Sub-barrio	Toponimia o Nombre
10	32	01	01	01	014	07	Residencial del Este
10	32	01	01	01	014	08	Cancino
<b>10</b>	<b>32</b>	<b>01</b>	<b>01</b>	<b>01</b>	<b>015</b>	<b>00</b>	<b>Cancino</b>
10	32	01	01	01	015	01	Altos de Cancino
10	32	01	01	01	015	02	Residencial Amapola
10	32	01	01	01	015	03	Vista Hermosa
10	32	01	01	01	015	04	Colina del Este
10	32	01	01	01	015	05	Urbanización Real Cancino
10	32	01	01	01	015	06	Urbanización Lucerna
10	32	01	01	01	015	07	Prados del Cachón
10	32	01	01	01	015	08	Residencial Idalia
10	32	01	01	01	015	09	Residencial Oriente
10	32	01	01	01	015	10	Residencial Lomisa
10	32	01	01	01	015	11	Cabirma del Este
<b>10</b>	<b>32</b>	<b>01</b>	<b>01</b>	<b>01</b>	<b>016</b>	<b>00</b>	<b>Los Trinitarios</b>
10	32	01	01	01	016	01	Los Trinitarios
10	32	01	01	01	016	02	Cancino I
10	32	01	01	01	016	03	Cancino II
10	32	01	01	01	016	04	Luz de Luna
10	32	01	01	01	016	05	Juan Pablo Duarte
10	32	01	01	01	016	06	Narcisa
10	32	01	01	01	016	07	Urbanización Sol Naciente
10	32	01	01	01	016	08	Urbanización Isabel
10	32	01	01	01	016	09	Mi Sueño
10	32	01	01	01	016	10	Las Estrellas
10	32	01	01	01	016	11	Residencial Oriente
10	32	01	01	01	016	12	Residencial Bello Campo
10	32	01	01	01	016	13	Mandinga
10	32	01	01	01	016	14	Residencial Inés o Villa Faro
10	32	01	01	01	016	15	Los Alpes
10	32	01	01	01	016	16	La Campana
10	32	01	01	01	016	17	Residencial Arcoiris
<b>10</b>	<b>32</b>	<b>01</b>	<b>01</b>	<b>01</b>	<b>017</b>	<b>00</b>	<b>El Cachón de la Rubia</b>
10	32	01	01	01	017	01	El Cachón de la Rubia
10	32	01	01	01	017	02	Residencial Don Oscar
<b>10</b>	<b>32</b>	<b>01</b>	<b>01</b>	<b>01</b>	<b>018</b>	<b>00</b>	<b>Cancino Afuera</b>
10	32	01	01	01	018	01	Cancino Afuera
10	32	01	01	01	018	02	Belleza de Los Altos o Residencial Don Miguel
10	32	01	01	01	018	03	Canaán
<b>10</b>	<b>32</b>	<b>01</b>	<b>01</b>	<b>01</b>	<b>019</b>	<b>00</b>	<b>Cancino Adentro</b>
10	32	01	01	01	019	01	Cancino Adentro
10	32	01	01	01	019	02	Paraíso
<b>10</b>	<b>32</b>	<b>01</b>	<b>01</b>	<b>01</b>	<b>020</b>	<b>00</b>	<b>El Tamarindo</b>
10	32	01	01	01	020	01	El Tamarindo
10	32	01	01	01	020	02	Real Tamarindo o Los Rosales
10	32	01	01	01	020	03	Urbanización Flor del Tamarindo
10	32	01	01	01	020	04	John F. Kennedy
10	32	01	01	01	020	05	Margara
10	32	01	01	01	020	06	Residencial Paseo de las Rosas
10	32	01	01	01	020	07	Tamarindo Adentro
10	32	01	01	01	020	08	Villa Tropicalia
10	32	01	01	01	020	09	Perla Antillana
10	32	01	01	01	020	10	Villa Liberación
10	32	01	01	01	020	11	Proyecto José Francisco Peña Gómez
10	32	01	01	01	020	12	Urbanización Las Acacias
10	32	01	01	01	020	13	Residencial Rosa del Este
<b>10</b>	<b>32</b>	<b>01</b>	<b>01</b>	<b>01</b>	<b>021</b>	<b>00</b>	<b>San José de Mendoza</b>
10	32	01	01	01	021	01	Buenaventura
10	32	01	01	01	021	02	Brisas de la Charles
10	32	01	01	01	021	03	Residencial Reyoli



Región	Provincia	Municipio	Distrito municipal	Sección	Barrio/paraje	Sub-barrio	Toponimia o Nombre
10	32	01	01	01	021	04	Residencial Nancy Nadesha
10	32	01	01	01	021	05	Residencial Clarinel
10	32	01	01	01	021	06	Residencial Monti I
10	32	01	01	01	021	07	Residencial María Salomé
10	32	01	01	01	021	08	Los Coquitos
10	32	01	01	01	021	09	Brisas de Mendoza
<b>10</b>	<b>32</b>	<b>01</b>	<b>01</b>	<b>01</b>	<b>022</b>	<b>00</b>	<b>Prado Oriental</b>
10	32	01	01	01	022	01	Residencial Altagracia II
10	32	01	01	01	022	02	Prado Oriental I
10	32	01	01	01	022	03	Prado Oriental II
10	32	01	01	01	022	04	Prado Oriental III
10	32	01	01	01	022	05	Residencial Radiante Amanecer
10	32	01	01	01	022	06	Residencial los Maestros
10	32	01	01	01	022	07	M.O I
10	32	01	01	01	022	08	M.O II
10	32	01	01	01	022	09	Residencial los Leones
<b>10</b>	<b>32</b>	<b>01</b>	<b>01</b>	<b>01</b>	<b>023</b>	<b>00</b>	<b>Brisa Oriental</b>
10	32	01	01	01	023	01	Residencial Altagracia I
10	32	01	01	01	023	02	Residencial Brisa Oriental I
10	32	01	01	01	023	03	Residencial Brisa Oriental II
10	32	01	01	01	023	04	Residencial Brisa Oriental III
10	32	01	01	01	023	05	Residencial Brisa Oriental IV
10	32	01	01	01	023	06	Residencial Brisa Oriental V
10	32	01	01	01	023	07	Residencial Brisa Oriental VI
10	32	01	01	01	023	08	Residencial Brisa Oriental VII
<b>10</b>	<b>32</b>	<b>01</b>	<b>01</b>	<b>01</b>	<b>024</b>	<b>00</b>	<b>Juan López</b>
10	32	01	01	01	024	01	Residencial La Moneda
10	32	01	01	01	024	02	Residencial Los Triunfadores
10	32	01	01	01	024	03	Residencial Regina
10	32	01	01	01	024	04	Residencial Nuevo Amanecer
10	32	01	01	01	024	05	Residencial Josué
10	32	01	01	01	024	06	Residencial Praderas Oriental
10	32	01	01	01	024	07	Residencial Amarilis III
10	32	01	01	01	024	08	Residencial Amarilis IV
10	32	01	01	01	024	09	Residencial Mirador del Este
<b>10</b>	<b>32</b>	<b>01</b>	<b>01</b>	<b>01</b>	<b>025</b>	<b>00</b>	<b>Hainamosa</b>
10	32	01	01	01	025	01	Hainamosa
10	32	01	01	01	025	02	Respaldo Villa Carmen
10	32	01	01	01	025	03	Mendoza
10	32	01	01	01	025	04	INVivienda
10	32	01	01	01	025	05	Villa Esperanza
10	32	01	01	01	025	06	Ciudad de los Trabajadores
10	32	01	01	01	025	07	Eugenio María de Hostos
10	32	01	01	01	025	08	Los Trinitarios II
10	32	01	01	01	025	09	ISSFAPOL
10	32	01	01	01	025	10	Los Molinos
10	32	01	01	01	025	11	Villa Carmen
10	32	01	01	01	025	12	INVI-MOSA
10	32	01	01	01	025	13	Ana Teresa Balaguer
10	32	01	01	01	025	14	Los Pinos
10	32	01	01	01	025	15	Zona Franca de Hainamosa
10	32	01	01	01	025	16	INVI-CEA
<b>10</b>	<b>32</b>	<b>01</b>	<b>01</b>	<b>01</b>	<b>026</b>	<b>00</b>	<b>El Almirante</b>
10	32	01	01	01	026	01	Ciudad del Almirante
10	32	01	01	01	026	02	Batey Monserrat
10	32	01	01	01	026	03	La Corporanea
10	32	01	01	01	026	04	Almirante II o Los Solares
10	32	01	01	01	026	05	Las Toronjas
10	32	01	01	01	026	06	El Progreso
10	32	01	01	01	026	07	Villa Esfuerzo

Región	Provincia	Municipio	Distrito municipal	Sección	Barrio/paraje	Sub-barrio	Toponimia o Nombre
10	32	01	01	01	026	08	El Mango
10	32	01	01	01	026	09	La Caña
10	32	01	01	01	026	10	Las Enfermeras
10	32	01	01	01	026	11	Los Restauradores
10	32	01	01	01	026	12	John F. Kennedy
10	32	01	01	01	026	13	Ramón Matías Mella
10	32	01	01	01	026	14	Urbanización Buenaventura
10	32	01	01	01	026	15	Residencial Los Corales
10	32	01	01	01	026	16	Brisas del Este
<b>10</b>	<b>32</b>	<b>01</b>	<b>01</b>	<b>01</b>	<b>027</b>	<b>00</b>	<b>Los Frailes</b>
10	32	01	01	01	027	01	Los Frailes
10	32	01	01	01	027	02	Urbanización Marbella III
10	32	01	01	01	027	03	Nuevo
10	32	01	01	01	027	04	Los Frailes II
10	32	01	01	01	027	05	Kilómetro 11
10	32	01	01	01	027	06	San Bartolo
10	32	01	01	01	027	07	Residencial Las Américas
10	32	01	01	01	027	08	Kilómetro 12
10	32	01	01	01	027	09	Respaldo Caribe o San Bartolo
10	32	01	01	01	027	10	Francisco del Rosario Sánchez
10	32	01	01	01	027	11	Los Molinos
10	32	01	01	01	027	12	Urbanización Argentina
10	32	01	01	01	027	13	Marbella II
10	32	01	01	01	027	14	Lotificación del Este
10	32	01	01	01	027	15	Las Flores
10	32	01	01	01	027	16	Residencial INVI-DOREX
<b>10</b>	<b>32</b>	<b>01</b>	<b>01</b>	<b>01</b>	<b>028</b>	<b>00</b>	<b>Las Canas</b>
10	32	01	01	01	028	01	Kilómetro 10
10	32	01	01	01	028	02	Corales del Sur
10	32	01	01	01	028	03	Tropical del Este
10	32	01	01	01	028	04	Los Frailes I
10	32	01	01	01	028	05	Urbanización Arismar
10	32	01	01	01	028	06	Brisas del Este
10	32	01	01	01	028	07	Villa Eloísa
<b>10</b>	<b>32</b>	<b>01</b>	<b>01</b>	<b>02</b>	<b>000</b>	<b>00</b>	<b>Cancino</b>
10	32	01	01	02	001	00	Cancino Adentro
10	32	01	01	02	002	00	El Cuatro
<b>10</b>	<b>32</b>	<b>01</b>	<b>01</b>	<b>03</b>	<b>000</b>	<b>00</b>	<b>Mendoza</b>
10	32	01	01	03	001	00	Los Paredones
10	32	01	01	03	002	00	San Miguel
10	32	01	01	03	003	00	La Grúa
10	32	01	01	03	004	00	El Valiente
10	32	01	01	03	005	00	La Ureña
10	32	01	01	03	006	00	San Isidro Adentro
<b>10</b>	<b>32</b>	<b>01</b>	<b>02</b>	<b>00</b>	<b>000</b>	<b>00</b>	<b>San Luis (DM)</b>
<b>10</b>	<b>32</b>	<b>01</b>	<b>02</b>	<b>01</b>	<b>000</b>	<b>00</b>	<b>San Luis (Zona urbana)</b>
<b>10</b>	<b>32</b>	<b>01</b>	<b>02</b>	<b>01</b>	<b>001</b>	<b>00</b>	<b>San Luis</b>
10	32	01	02	01	001	01	Proyecto Celeste I
10	32	01	02	01	001	02	La Colonial
10	32	01	02	01	001	03	Lotificación Caña Linda
10	32	01	02	01	001	04	El INVI
10	32	01	02	01	001	05	Agapito Sánchez (La Gallera)
10	32	01	02	01	001	06	Sabaneta
10	32	01	02	01	001	07	Bella Vista
10	32	01	02	01	001	08	Las Flores
10	32	01	02	01	001	09	Villa Verde
10	32	01	02	01	001	10	Los Girasoles
10	32	01	02	01	001	11	Casitas de Madera
10	32	01	02	01	001	12	El Establo
10	32	01	02	01	001	13	La Piragua

Región	Provincia	Municipio	Distrito municipal	Sección	Barrio/paraje	Sub-barrio	Toponimia o Nombre
10	32	01	02	01	001	14	La Esperanza
10	32	01	02	01	001	15	La Empanada
10	32	01	02	01	001	16	Corto Bolo I y II
10	32	01	02	01	001	17	Villas de San Luis
<b>10</b>	<b>32</b>	<b>01</b>	<b>02</b>	<b>02</b>	<b>000</b>	<b>00</b>	<b>San Isidro</b>
10	32	01	02	02	001	00	El Bonito
10	32	01	02	02	002	00	San Isidro Afuera
<b>10</b>	<b>32</b>	<b>01</b>	<b>02</b>	<b>03</b>	<b>000</b>	<b>00</b>	<b>El Naranja</b>
10	32	01	02	03	001	00	Batey El Naranja
10	32	01	02	03	002	00	El Puente
10	32	01	02	03	003	00	El Cabreto
<b>10</b>	<b>32</b>	<b>01</b>	<b>02</b>	<b>04</b>	<b>000</b>	<b>00</b>	<b>San Luis</b>
10	32	01	02	04	001	00	El Muelle
10	32	01	02	04	002	00	Piragua
<b>10</b>	<b>32</b>	<b>02</b>	<b>00</b>	<b>00</b>	<b>000</b>	<b>00</b>	<b>Santo Domingo Oeste</b>
<b>10</b>	<b>32</b>	<b>02</b>	<b>01</b>	<b>00</b>	<b>000</b>	<b>00</b>	<b>Santo Domingo Oeste</b>
<b>10</b>	<b>32</b>	<b>02</b>	<b>01</b>	<b>01</b>	<b>000</b>	<b>00</b>	<b>Santo Domingo Oeste (Zona urbana)</b>
<b>10</b>	<b>32</b>	<b>02</b>	<b>01</b>	<b>01</b>	<b>001</b>	<b>00</b>	<b>Santo Domingo Country Club</b>
10	32	02	01	01	001	01	Santo Domingo Country Club
10	32	02	01	01	001	02	Nuevo
10	32	02	01	01	001	03	Muelle de Haina
10	32	02	01	01	001	04	El Castillo o Manresa Oriental
10	32	02	01	01	001	05	La Placeta (Las Tres Casitas)
10	32	02	01	01	001	06	Mirador del Oeste
10	32	02	01	01	001	07	12 de Haina
10	32	02	01	01	001	08	Café I, II, III y IV
10	32	02	01	01	001	09	Flor de Café
10	32	02	01	01	001	10	Casas de Canaán
10	32	02	01	01	001	11	El Café Central
10	32	02	01	01	001	12	Café V y VI
10	32	02	01	01	001	13	El Café
<b>10</b>	<b>32</b>	<b>02</b>	<b>01</b>	<b>01</b>	<b>002</b>	<b>00</b>	<b>La Altagracia</b>
10	32	02	01	01	002	01	La Altagracia
10	32	02	01	01	002	02	Residencial Santo Domingo
10	32	02	01	01	002	03	El Café
10	32	02	01	01	002	04	La Mina
10	32	02	01	01	002	05	Guajimía
10	32	02	01	01	002	06	Paraíso
10	32	02	01	01	002	07	Condominio Santo Domingo
<b>10</b>	<b>32</b>	<b>02</b>	<b>01</b>	<b>01</b>	<b>003</b>	<b>00</b>	<b>Engombe</b>
10	32	02	01	01	003	01	Residencial Ivan Guzmán
10	32	02	01	01	003	02	El Abanico
10	32	02	01	01	003	03	El Palmar
10	32	02	01	01	003	04	Colinas de Engombe
10	32	02	01	01	003	05	Residencial Loyola
10	32	02	01	01	003	06	Residencial Ureña
<b>10</b>	<b>32</b>	<b>02</b>	<b>01</b>	<b>01</b>	<b>004</b>	<b>00</b>	<b>La Rosa</b>
10	32	02	01	01	004	01	La Rosa
10	32	02	01	01	004	02	Respaldo La Rosa
10	32	02	01	01	004	03	Las Canelas
10	32	02	01	01	004	04	Las Galaxias
10	32	02	01	01	004	05	Residencial 27 de Febrero
10	32	02	01	01	004	06	Los Olivos
10	32	02	01	01	004	07	Residencial Vanessa
<b>10</b>	<b>32</b>	<b>02</b>	<b>01</b>	<b>01</b>	<b>005</b>	<b>00</b>	<b>Las Caobas</b>
10	32	02	01	01	005	01	Las Caobas
10	32	02	01	01	005	02	Villa Aura
10	32	02	01	01	005	03	El Caliche
10	32	02	01	01	005	04	Residencial Herrera
10	32	02	01	01	005	05	Urbanización Olimpo

Región	Provincia	Municipio	Distrito municipal	Sección	Barrio/paraje	Sub-barrio	Toponimia o Nombre
10	32	02	01	01	005	06	Urbanización Las Palmas
<b>10</b>	<b>32</b>	<b>02</b>	<b>01</b>	<b>01</b>	<b>006</b>	<b>00</b>	<b>Alameda</b>
10	32	02	01	01	006	01	Alameda
10	32	02	01	01	006	02	Residencial Michell
10	32	02	01	01	006	03	Residencial Álamo
10	32	02	01	01	006	04	Leonor I y II
10	32	02	01	01	006	05	La Venta
10	32	02	01	01	006	06	Antillano
10	32	02	01	01	006	07	Villa Peravia
10	32	02	01	01	006	08	Residencial Alameda
10	32	02	01	01	006	09	Residencial Don Bolívar
10	32	02	01	01	006	10	Residencial San Benito
<b>10</b>	<b>32</b>	<b>02</b>	<b>01</b>	<b>01</b>	<b>007</b>	<b>00</b>	<b>Enriquillo</b>
10	32	02	01	01	007	01	Enriquillo
10	32	02	01	01	007	02	Holguín
<b>10</b>	<b>32</b>	<b>02</b>	<b>01</b>	<b>01</b>	<b>008</b>	<b>00</b>	<b>Buenos Aires de Herrera</b>
10	32	02	01	01	008	01	Buenos Aires de Herrera
10	32	02	01	01	008	02	La Hora de Dios
<b>10</b>	<b>32</b>	<b>02</b>	<b>01</b>	<b>01</b>	<b>009</b>	<b>00</b>	<b>Herrera</b>
10	32	02	01	01	009	01	Herrera
10	32	02	01	01	009	02	Las Malvinas
10	32	02	01	01	009	03	Josué
10	32	02	01	01	009	04	Urbanización Colinas del Oeste
10	32	02	01	01	009	05	La Rosa
10	32	02	01	01	009	06	Luz Divina
10	32	02	01	01	009	07	Holguín
10	32	02	01	01	009	08	Paraíso
10	32	02	01	01	009	09	Libertador
10	32	02	01	01	009	10	Urbanización Miosotis
<b>10</b>	<b>32</b>	<b>02</b>	<b>01</b>	<b>01</b>	<b>010</b>	<b>00</b>	<b>Zona Industrial Herrera</b>
10	32	02	01	01	010	01	Zona Industrial Herrera
10	32	02	01	01	010	02	Residencial Anacaona
<b>10</b>	<b>32</b>	<b>02</b>	<b>01</b>	<b>01</b>	<b>011</b>	<b>00</b>	<b>Juan Pablo Duarte</b>
10	32	02	01	01	011	01	Juan Pablo Duarte
10	32	02	01	01	011	02	Las Palmas de Herrera
<b>10</b>	<b>32</b>	<b>02</b>	<b>01</b>	<b>01</b>	<b>012</b>	<b>00</b>	<b>Costa Verde</b>
10	32	02	01	01	012	01	Costa Verde
10	32	02	01	01	012	02	Costa Azul
<b>10</b>	<b>32</b>	<b>02</b>	<b>01</b>	<b>01</b>	<b>013</b>	<b>00</b>	<b>San Miguel</b>
10	32	02	01	01	013	01	San Miguel
10	32	02	01	01	013	02	Cristal
10	32	02	01	01	013	03	Residencial San José
10	32	02	01	01	013	04	Pueblo Chico
10	32	02	01	01	013	05	La Colina
10	32	02	01	01	013	06	Villa Naco
10	32	02	01	01	013	07	Arroyo Bonito
10	32	02	01	01	013	08	Residencial Alameda Oeste
10	32	02	01	01	013	09	Bella Colina
<b>10</b>	<b>32</b>	<b>02</b>	<b>01</b>	<b>01</b>	<b>014</b>	<b>00</b>	<b>Bayona</b>
10	32	02	01	01	014	01	Bayona
10	32	02	01	01	014	02	Urbanización Paraíso del Caribe
10	32	02	01	01	014	03	Proyecto Bisonó
10	32	02	01	01	014	04	Villa Nazaret
10	32	02	01	01	014	05	Urbanización Engombe
10	32	02	01	01	014	06	Urbanización Lorena María
10	32	02	01	01	014	07	Las Caobitas
10	32	02	01	01	014	08	Residencial Rosa María
10	32	02	01	01	014	09	Las Caobas
10	32	02	01	01	014	10	Jardines de Engombe

Región	Provincia	Municipio	Distrito municipal	Sección	Barrio/paraje	Sub-barrio	Toponimia o Nombre
<b>10</b>	<b>32</b>	<b>02</b>	<b>01</b>	<b>01</b>	<b>015</b>	<b>00</b>	<b>Managuayabo</b>
10	32	02	01	01	015	01	Managuayabo
10	32	02	01	01	015	02	Ciudad Agraria
<b>10</b>	<b>32</b>	<b>02</b>	<b>01</b>	<b>01</b>	<b>016</b>	<b>00</b>	<b>Finca de Engombe</b>
10	32	02	01	01	016	01	Finca de Engombe
<b>10</b>	<b>32</b>	<b>02</b>	<b>01</b>	<b>02</b>	<b>000</b>	<b>00</b>	<b>Managuayabo</b>
10	32	02	01	02	001	00	La Ciénaga
10	32	02	01	02	002	00	Caballona
10	32	02	01	02	003	00	Palavé
10	32	02	01	02	004	00	Buenas Noches
10	32	02	01	02	005	00	Hato Nuevo
10	32	02	01	02	006	00	Bienvenido
<b>10</b>	<b>32</b>	<b>03</b>	<b>00</b>	<b>00</b>	<b>000</b>	<b>00</b>	<b>Santo Domingo Norte</b>
<b>10</b>	<b>32</b>	<b>03</b>	<b>01</b>	<b>00</b>	<b>000</b>	<b>00</b>	<b>Santo Domingo Norte</b>
<b>10</b>	<b>32</b>	<b>03</b>	<b>01</b>	<b>01</b>	<b>000</b>	<b>00</b>	<b>Santo Domingo Norte (Zona urbana)</b>
<b>10</b>	<b>32</b>	<b>03</b>	<b>01</b>	<b>01</b>	<b>001</b>	<b>00</b>	<b>Villa Mella</b>
10	32	03	01	01	001	01	Urbanización Eugenio María de Hostos
10	32	03	01	01	001	02	Villa Nueva
10	32	03	01	01	001	03	Villa Verde
10	32	03	01	01	001	04	Valle Hermoso
10	32	03	01	01	001	05	Villa del Norte o Campechito I
10	32	03	01	01	001	06	Padre Segura o El Fundo
10	32	03	01	01	001	07	Urbanización Los Pinos o Villa Marbón
10	32	03	01	01	001	08	Residencial María 2000
10	32	03	01	01	001	09	Urbanización Sarah Gabriela
10	32	03	01	01	001	10	Residencial Paseo del Llano
10	32	03	01	01	001	11	El Bonito
10	32	03	01	01	001	12	Monte Adentro
10	32	03	01	01	001	13	Marañón I
10	32	03	01	01	001	14	Residencial Carmela
10	32	03	01	01	001	15	Residencial Bambú III
10	32	03	01	01	001	16	Residencial Jardines de Genoveva
10	32	03	01	01	001	17	Vista Bella
10	32	03	01	01	001	18	Residencial La Jabilla
10	32	03	01	01	001	19	El Mamey
10	32	03	01	01	001	20	Ciudad Satélite
10	32	03	01	01	001	21	Haras Nacionales
10	32	03	01	01	001	22	Residencial Diego II
10	32	03	01	01	001	23	Residencial San Felipe
10	32	03	01	01	001	24	Ensanche Luz y Vida
10	32	03	01	01	001	25	María Auxiliadora
10	32	03	01	01	001	26	Villa Jerusalén
10	32	03	01	01	001	27	Carlos Álvarez
10	32	03	01	01	001	28	Paraíso
10	32	03	01	01	001	29	Los Arquéanos
10	32	03	01	01	001	30	Urbanización El Remanso
10	32	03	01	01	001	31	Quilombo
10	32	03	01	01	001	32	Reparto Villa María
10	32	03	01	01	001	33	Marañón II
10	32	03	01	01	001	34	Villa Martina
10	32	03	01	01	001	35	Residencial Mayagui
10	32	03	01	01	001	36	Residencial Palmares de Haras
10	32	03	01	01	001	37	Mata los Indios
10	32	03	01	01	001	38	Residencial Maribel
<b>10</b>	<b>32</b>	<b>03</b>	<b>01</b>	<b>01</b>	<b>002</b>	<b>00</b>	<b>Santa Cruz</b>
10	32	03	01	01	002	01	Santa Cruz
10	32	03	01	01	002	02	Las Malvinas
10	32	03	01	01	002	03	Residencial Máximo Gómez
10	32	03	01	01	002	04	Cachimán
10	32	03	01	01	002	05	Zona Industrial La Isabela

Región	Provincia	Municipio	Distrito municipal	Sección	Barrio/paraje	Sub-barrio	Toponimia o Nombre
10	32	03	01	01	002	06	Altos de Sol de Luz
10	32	03	01	01	002	07	Cerros de Buena Vista I
10	32	03	01	01	002	08	Residencial Jardines de Buena Vista
10	32	03	01	01	002	09	Radiante
10	32	03	01	01	002	10	Cerros de Buena Vista II
10	32	03	01	01	002	11	Campamento Militar
10	32	03	01	01	002	12	Sol de Luz
10	32	03	01	01	002	13	Zona Franca Industrial de Villa Mella
<b>10</b>	<b>32</b>	<b>03</b>	<b>01</b>	<b>01</b>	<b>003</b>	<b>00</b>	<b>Sabana Perdida</b>
10	32	03	01	01	003	01	La Jabilla
10	32	03	01	01	003	02	La Barquita
10	32	03	01	01	003	03	Los Manguitos
10	32	03	01	01	003	04	Los Coordinadores
10	32	03	01	01	003	05	Residencial Sara Gabriela
10	32	03	01	01	003	06	Moscú
10	32	03	01	01	003	07	2 de Enero
10	32	03	01	01	003	08	Las Colinas del Ozama
10	32	03	01	01	003	09	Cerros de Sabana Perdida
10	32	03	01	01	003	10	Barceló
10	32	03	01	01	003	11	Costa Linda
10	32	03	01	01	003	12	INVI
10	32	03	01	01	003	13	La Cucaracha
10	32	03	01	01	003	14	Altos de Sabana
10	32	03	01	01	003	15	Ensanche Cristal
10	32	03	01	01	003	16	Salomé Ureña
10	32	03	01	01	003	17	Villa Blanca I
10	32	03	01	01	003	18	Villa Blanca II
10	32	03	01	01	003	19	El Cachón
10	32	03	01	01	003	20	Villa Emilia
10	32	03	01	01	003	21	Luis Manuel Caraballo
10	32	03	01	01	003	22	Monterey
10	32	03	01	01	003	23	Residencial Elio Franco
10	32	03	01	01	003	24	Altagracia I
10	32	03	01	01	003	25	Altagracia II
10	32	03	01	01	003	26	Sabana Centro
10	32	03	01	01	003	27	La Lotería
10	32	03	01	01	003	28	Enriquillo
10	32	03	01	01	003	29	La Libertad
10	32	03	01	01	003	30	La Restauración
10	32	03	01	01	003	31	Los Palmares I
10	32	03	01	01	003	32	Los Palmares II
10	32	03	01	01	003	33	Residencial Pinar del Norte
10	32	03	01	01	003	34	Residencial Marañón
10	32	03	01	01	003	35	Residencial Claribel
10	32	03	01	01	003	36	Urbanización Los Pinos
10	32	03	01	01	003	37	Residencial Charles de Gaulle
10	32	03	01	01	003	38	Campechito II
10	32	03	01	01	003	39	La Esperanza
10	32	03	01	01	003	40	La Jabilla
10	32	03	01	01	003	41	Cruz Grande
10	32	03	01	01	003	42	Residencial Elsa Patricia
10	32	03	01	01	003	43	Brisas del Este
10	32	03	01	01	003	44	Lotes y Servicios
10	32	03	01	01	003	45	El Majagual
10	32	03	01	01	003	46	Las Antillas (Lotes y Servicios II)
10	32	03	01	01	003	47	El Milloncito I
10	32	03	01	01	003	48	El Milloncito II
10	32	03	01	01	003	49	Nuevo
10	32	03	01	01	003	50	Los Cerros del Yuca
10	32	03	01	01	003	51	Villa Pompea

Región	Provincia	Municipio	Distrito municipal	Sección	Barrio/paraje	Sub-barrio	Toponimia o Nombre
10	32	03	01	01	003	52	Villa Esperanza I
10	32	03	01	01	003	53	Villa Esperanza II
10	32	03	01	01	003	54	Residencial Noelia
10	32	03	01	01	003	55	Villa Germán
10	32	03	01	01	003	56	Altos de Chavón
10	32	03	01	01	003	57	Las Colinas
10	32	03	01	01	003	58	Los Pinos
10	32	03	01	01	003	59	Villa Morada
10	32	03	01	01	003	60	Agrario
10	32	03	01	01	003	61	Miraflores
10	32	03	01	01	003	62	La Mina
10	32	03	01	01	003	63	Brisa de Los Palmares
10	32	03	01	01	003	64	Progreso
10	32	03	01	01	003	65	Marañón
10	32	03	01	01	003	66	Bello Amanecer
10	32	03	01	01	003	67	Urbanización Cerros del Paraíso
10	32	03	01	01	003	68	Residencial Sin Nombre (En construcción)
10	32	03	01	01	003	69	Nuevo
10	32	03	01	01	003	70	Brisas del Ozama
10	32	03	01	01	003	71	Altos de los Cerros
<b>10</b>	<b>32</b>	<b>03</b>	<b>01</b>	<b>01</b>	<b>004</b>	<b>00</b>	<b>El Edén</b>
10	32	03	01	01	004	01	El Edén
10	32	03	01	01	004	02	Respaldo El Edén
10	32	03	01	01	004	03	Cerros del Edén
10	32	03	01	01	004	04	Colinas del Edén
10	32	03	01	01	004	05	Ceuta
10	32	03	01	01	004	06	Residencial Micón
10	32	03	01	01	004	07	Colinas del Edén III
10	32	03	01	01	004	08	Villa Hermosa
10	32	03	01	01	004	09	Villa Laura
10	32	03	01	01	004	10	Residencial Rumina
10	32	03	01	01	004	11	Residencial El Paso
10	32	03	01	01	004	12	El Morro
10	32	03	01	01	004	13	Residencial Las Palmeras
10	32	03	01	01	004	14	La Antena
<b>10</b>	<b>32</b>	<b>03</b>	<b>01</b>	<b>01</b>	<b>005</b>	<b>00</b>	<b>Guaricano</b>
10	32	03	01	01	005	01	Guaricano Central
10	32	03	01	01	005	02	Colinas del Arroyo II
10	32	03	01	01	005	03	El Batey
10	32	03	01	01	005	04	26 de Enero
10	32	03	01	01	005	05	Ciudad Modelo o Satélite
10	32	03	01	01	005	06	La Mina
10	32	03	01	01	005	07	La Esperanza
10	32	03	01	01	005	08	José Francisco Peña Gómez
10	32	03	01	01	005	09	Hermanas Mirabal
10	32	03	01	01	005	10	Mirador Norte
10	32	03	01	01	005	11	Ponce
10	32	03	01	01	005	12	Brisa del Norte o Ponce
10	32	03	01	01	005	13	Las Palmeras
10	32	03	01	01	005	14	Altos del Parque
10	32	03	01	01	005	15	Parque Mirador Norte
10	32	03	01	01	005	16	Colinas del Arroyo
10	32	03	01	01	005	17	Mirador Isabela o El Dorado
10	32	03	01	01	005	18	Urbanización Primavera
10	32	03	01	01	005	19	Residencial Colonia de los Doctores
10	32	03	01	01	005	20	Tamarindo
10	32	03	01	01	005	21	La Torre o Imbert
10	32	03	01	01	005	22	El Fundo o Casa Vieja
10	32	03	01	01	005	23	Santa Cruz
10	32	03	01	01	005	24	La Esperanza o Moscú

Región	Provincia	Municipio	Distrito municipal	Sección	Barrio/paraje	Sub-barrio	Toponimia o Nombre
10	32	03	01	01	005	25	Norte
10	32	03	01	01	005	26	Nueva Isabela
10	32	03	01	01	005	27	Paseo del Parque o Villa María
10	32	03	01	01	005	28	Los Conucos o Los Caciques
10	32	03	01	01	005	29	Vista del Parque
10	32	03	01	01	005	30	Urbanización Santa Cruz
10	32	03	01	01	005	31	Roberto Suriel
10	32	03	01	01	005	32	Nueva América
10	32	03	01	01	005	33	Cerros del Norte
10	32	03	01	01	005	34	Nuevo
10	32	03	01	01	005	35	Residencial Maribel I
10	32	03	01	01	005	36	Urbanización la Carpa
10	32	03	01	01	005	37	Residencial Gran Vereda
10	32	03	01	01	005	38	Residencial Villa del Parque II-A
10	32	03	01	01	005	39	Residencial Ciudad de los Jardines
10	32	03	01	01	005	40	Residencial Mira Valle
<b>10</b>	<b>32</b>	<b>03</b>	<b>01</b>	<b>01</b>	<b>006</b>	<b>00</b>	<b>San Felipe</b>
10	32	03	01	01	006	01	San Felipe
10	32	03	01	01	006	02	La Esperanza
10	32	03	01	01	006	03	Las Flores
10	32	03	01	01	006	04	La Paz o La China
10	32	03	01	01	006	05	Canaán I
10	32	03	01	01	006	06	Canaán II
10	32	03	01	01	006	07	Paraíso
10	32	03	01	01	006	08	Mata Los Indios
10	32	03	01	01	006	09	Urbanización Sol
10	32	03	01	01	006	10	Vietnam
10	32	03	01	01	006	11	Urbanización San Felipe
10	32	03	01	01	006	12	Residencial Diómedes
10	32	03	01	01	006	13	Punta
10	32	03	01	01	006	14	Residencial Las Auroras
10	32	03	01	01	006	15	El Play
<b>10</b>	<b>32</b>	<b>03</b>	<b>01</b>	<b>02</b>	<b>000</b>	<b>00</b>	<b>Licey</b>
10	32	03	01	02	001	00	Licey
10	32	03	01	02	002	00	Mancebo
10	32	03	01	02	003	00	Mata Gorda
10	32	03	01	02	004	00	Mata San Juan
10	32	03	01	02	005	00	Limonal
10	32	03	01	02	006	00	Punta
10	32	03	01	02	007	00	Cercadillo
<b>10</b>	<b>32</b>	<b>03</b>	<b>01</b>	<b>03</b>	<b>000</b>	<b>00</b>	<b>Sierra Prieta</b>
10	32	03	01	03	001	00	Sierra Prieta
10	32	03	01	03	002	00	Los Vizcaíno
10	32	03	01	03	003	00	Buenos Aires
10	32	03	01	03	004	00	Hoyos Oscuros
10	32	03	01	03	005	00	Kilómetro 26
10	32	03	01	03	006	00	Jubileo
10	32	03	01	03	007	00	Juan Dinga
<b>10</b>	<b>32</b>	<b>03</b>	<b>01</b>	<b>04</b>	<b>000</b>	<b>00</b>	<b>Duquesa</b>
10	32	03	01	04	001	00	Duquesa
10	32	03	01	04	002	00	La Jacagua
10	32	03	01	04	003	00	Los Cazabes
10	32	03	01	05	000	00	Higüero
10	32	03	01	05	001	00	Higüero Abajo
10	32	03	01	05	002	00	Cajuilito
10	32	03	01	05	003	00	La Sabana del Hato
10	32	03	01	05	004	00	La Gina
10	32	03	01	05	005	00	Los Llanos
10	32	03	01	05	006	00	Rincón Yaco



Región	Provincia	Municipio	Distrito municipal	Sección	Barrio/paraje	Sub-barrio	Toponimia o Nombre
<b>10</b>	<b>32</b>	<b>03</b>	<b>01</b>	<b>06</b>	<b>000</b>	<b>00</b>	<b>La Jagua</b>
10	32	03	01	06	001	00	La Jagua
10	32	03	01	06	002	00	Loma de Mateo
10	32	03	01	06	003	00	La Joya o Los Goya
10	32	03	01	06	004	00	Los Callejones
10	32	03	01	06	005	00	Los Mameyes
10	32	03	01	06	006	00	Amor a Dios
10	32	03	01	06	007	00	Los Cocos
10	32	03	01	06	008	00	Los Peralejos
10	32	03	01	06	009	00	Rincón
<b>10</b>	<b>32</b>	<b>03</b>	<b>02</b>	<b>00</b>	<b>000</b>	<b>00</b>	<b>La Victoria (DM)</b>
<b>10</b>	<b>32</b>	<b>03</b>	<b>02</b>	<b>01</b>	<b>000</b>	<b>00</b>	<b>La Victoria (Zona urbana)</b>
<b>10</b>	<b>32</b>	<b>03</b>	<b>02</b>	<b>01</b>	<b>001</b>	<b>00</b>	<b>La Victoria</b>
10	32	03	02	01	001	01	La Victoria
10	32	03	02	01	001	02	Los Guandules
10	32	03	02	01	001	03	Gualey
10	32	03	02	01	001	04	Los Militares
10	32	03	02	01	001	05	La Cacata o La Unión
10	32	03	02	01	001	06	La Vuelta
10	32	03	02	01	001	07	Las Cañitas
10	32	03	02	01	001	08	Los Solanos
10	32	03	02	01	001	09	Los Mañones
10	32	03	02	01	001	10	Los Redimidos
<b>10</b>	<b>32</b>	<b>03</b>	<b>02</b>	<b>02</b>	<b>000</b>	<b>00</b>	<b>Mal Nombre</b>
10	32	03	02	02	001	00	Mal Nombre
10	32	03	02	02	002	00	Punta Larga
10	32	03	02	02	003	00	Maricao
10	32	03	02	02	004	00	El Dajao
10	32	03	02	02	005	00	La Caoba
10	32	03	02	02	006	00	Palmilla
10	32	03	02	02	007	00	Primavera
10	32	03	02	02	008	00	El Corozo
10	32	03	02	02	009	00	Juan Tomás
10	32	03	02	02	010	00	El Jobo
<b>10</b>	<b>32</b>	<b>03</b>	<b>02</b>	<b>03</b>	<b>000</b>	<b>00</b>	<b>La Virgen</b>
10	32	03	02	03	001	00	La Virgen
10	32	03	02	03	002	00	San Joaquín
10	32	03	02	03	003	00	Verdúm
10	32	03	02	03	004	00	Ferregús
10	32	03	02	03	005	00	La Culata
<b>10</b>	<b>32</b>	<b>03</b>	<b>02</b>	<b>04</b>	<b>000</b>	<b>00</b>	<b>Mata Mamón</b>
10	32	03	02	04	001	00	Mata Mamón
10	32	03	02	04	002	00	San Mateo
10	32	03	02	04	003	00	La Guabina
10	32	03	02	04	004	00	Los Tapia (El Ocho)
10	32	03	02	04	005	00	Los Potrazos
10	32	03	02	04	006	00	Rincón Dorado
10	32	03	02	04	007	00	Los Rosario
10	32	03	02	04	008	00	Los Genaro
10	32	03	02	04	009	00	El Siete
10	32	03	02	04	010	00	Cabón
10	32	03	02	04	011	00	Santana
10	32	03	02	04	012	00	Aguacate Adentro
10	32	03	02	04	013	00	El Higüerito
10	32	03	02	04	014	00	El Ocho
<b>10</b>	<b>32</b>	<b>03</b>	<b>02</b>	<b>05</b>	<b>000</b>	<b>00</b>	<b>La Bomba</b>
10	32	03	02	05	001	00	La Bomba
10	32	03	02	05	002	00	Guayabo

Región	Provincia	Municipio	Distrito municipal	Sección	Barrio/paraje	Sub-barrio	Toponimia o Nombre
<b>10</b>	<b>32</b>	<b>03</b>	<b>02</b>	<b>06</b>	<b>000</b>	<b>00</b>	<b>Guanuma</b>
10	32	03	02	06	001	00	Batey Guanuma
10	32	03	02	06	002	00	Mata Redonda
10	32	03	02	06	003	00	La Gina (La Tita)
10	32	03	02	06	004	00	El Hato de Sanguíneo
<b>10</b>	<b>32</b>	<b>03</b>	<b>02</b>	<b>07</b>	<b>000</b>	<b>00</b>	<b>Hacienda Estrella</b>
10	32	03	02	07	001	00	Hacienda Estrella
10	32	03	02	07	002	00	El 11 de Hacienda Estrella
10	32	03	02	07	003	00	San Mateo
10	32	03	02	07	004	00	El 10 de Hacienda Estrella
10	32	03	02	07	005	00	La Campaña
10	32	03	02	07	006	00	Los Morenos
<b>10</b>	<b>32</b>	<b>03</b>	<b>02</b>	<b>08</b>	<b>000</b>	<b>00</b>	<b>La Ceiba</b>
10	32	03	02	08	001	00	La Ceiba
10	32	03	02	08	002	00	La Piña
10	32	03	02	08	003	00	Los Castillos
10	32	03	02	08	004	00	Los Mercedes
10	32	03	02	08	005	00	Los Mambruses
10	32	03	02	08	006	00	La Jaiba
10	32	03	02	08	007	00	Rancho Arriba-Cabón
10	32	03	02	08	008	00	Cruce de Gina
<b>10</b>	<b>32</b>	<b>04</b>	<b>00</b>	<b>00</b>	<b>000</b>	<b>00</b>	<b>Boca Chica</b>
<b>10</b>	<b>32</b>	<b>04</b>	<b>01</b>	<b>00</b>	<b>000</b>	<b>00</b>	<b>Boca Chica</b>
<b>10</b>	<b>32</b>	<b>04</b>	<b>01</b>	<b>01</b>	<b>000</b>	<b>00</b>	<b>Boca Chica (Zona urbana)</b>
<b>10</b>	<b>32</b>	<b>04</b>	<b>01</b>	<b>01</b>	<b>001</b>	<b>00</b>	<b>Boca Chica</b>
10	32	04	01	01	001	01	Boca Chica
10	32	04	01	01	001	02	Los Coquitos
10	32	04	01	01	001	03	Urbanización Europa
10	32	04	01	01	001	04	Altos de Chavón
10	32	04	01	01	001	05	Jardines de Boca Chica
10	32	04	01	01	001	06	Bella Vista
10	32	04	01	01	001	07	Altos de Monterrey
10	32	04	01	01	001	08	Boca Chica Centro
10	32	04	01	01	001	09	Los Tanquecitos
10	32	04	01	01	001	10	Monterey (Nuevo)
10	32	04	01	01	001	11	Cristo Rey
10	32	04	01	01	001	12	Reparto Ibarra
10	32	04	01	01	001	13	La Loma
<b>10</b>	<b>32</b>	<b>04</b>	<b>01</b>	<b>01</b>	<b>002</b>	<b>00</b>	<b>Andrés</b>
10	32	04	01	01	002	01	Andrés
10	32	04	01	01	002	02	La Bobina
10	32	04	01	01	002	03	Los Tanquecitos
10	32	04	01	01	002	04	Las Mercedes
10	32	04	01	01	002	05	La Libertad
10	32	04	01	01	002	06	Altagracia
10	32	04	01	01	002	07	María Estela
10	32	04	01	01	002	08	Urbanización Brisas del Norte o Los Botados
10	32	04	01	01	002	09	Respaldo María Estela o Villa Andrés
10	32	04	01	01	002	10	Sinaí o de Las Américas
10	32	04	01	01	002	11	INVI-CEA
10	32	04	01	01	002	12	Mi Hogar del Este
10	32	04	01	01	002	13	El Higo o Brisas
10	32	04	01	01	002	14	Respaldo El Brisal
10	32	04	01	01	002	15	Azul o Andrés
10	32	04	01	01	002	16	Miramar
10	32	04	01	01	002	17	La Cachaza
10	32	04	01	01	002	18	Monte Adentro
10	32	04	01	01	002	19	La Ceiba

Región	Provincia	Municipio	Distrito municipal	Sección	Barrio/paraje	Sub-barrio	Toponimia o Nombre
10	32	04	01	01	002	20	El Brisal
10	32	04	01	01	002	21	San Ramón
10	32	04	01	01	002	22	Andrés Centro
10	32	04	01	01	002	23	La Vigía
10	32	04	01	01	002	24	Guaraguao
<b>10</b>	<b>32</b>	<b>04</b>	<b>01</b>	<b>02</b>	<b>000</b>	<b>00</b>	<b>Cruce de Boca Chica</b>
10	32	04	01	02	001	00	Cruce de Boca Chica
10	32	04	01	02	002	00	El Limón
10	32	04	01	02	003	00	Kilómetro 36, Carretera Mella
10	32	04	01	02	004	00	Los Paredones de Andrés
10	32	04	01	02	005	00	Batey Jubey
<b>10</b>	<b>32</b>	<b>04</b>	<b>01</b>	<b>03</b>	<b>000</b>	<b>00</b>	<b>La Malena</b>
10	32	04	01	03	001	00	La Malena
10	32	04	01	03	002	00	La Cucama
10	32	04	01	03	003	00	La Tumba
10	32	04	01	03	004	00	La Ciguapa
10	32	04	01	03	005	00	La Bocaina
10	32	04	01	03	006	00	Los Bancos de Arena
10	32	04	01	03	007	00	La Borda
<b>10</b>	<b>32</b>	<b>04</b>	<b>02</b>	<b>00</b>	<b>000</b>	<b>00</b>	<b>La Caleta (DM)</b>
<b>10</b>	<b>32</b>	<b>04</b>	<b>02</b>	<b>01</b>	<b>000</b>	<b>00</b>	<b>La Caleta (Zona urbana)</b>
<b>10</b>	<b>32</b>	<b>04</b>	<b>02</b>	<b>01</b>	<b>001</b>	<b>00</b>	<b>La Caleta</b>
10	32	04	02	01	001	01	La Caleta
10	32	04	02	01	001	02	Progreso
10	32	04	02	01	001	03	El Caliche
10	32	04	02	01	001	04	La Penca
10	32	04	02	01	001	05	Monte Adentro
10	32	04	02	01	001	06	Paraíso
10	32	04	02	01	001	07	Residencial Panamericano
<b>10</b>	<b>32</b>	<b>04</b>	<b>02</b>	<b>02</b>	<b>000</b>	<b>00</b>	<b>El Valiente</b>
10	32	04	02	02	001	00	El Valiente
10	32	04	02	02	002	00	Torre B
<b>10</b>	<b>32</b>	<b>04</b>	<b>02</b>	<b>03</b>	<b>000</b>	<b>00</b>	<b>Campo Lindo</b>
10	32	04	02	03	001	00	Campo Lindo
10	32	04	02	03	002	00	La Cien Mil-La Piedra
<b>10</b>	<b>32</b>	<b>04</b>	<b>02</b>	<b>04</b>	<b>000</b>	<b>00</b>	<b>La Caleta</b>
10	32	04	02	04	001	00	Aeropuerto Internacional
10	32	04	02	04	002	00	El Cachimbo
<b>10</b>	<b>32</b>	<b>05</b>	<b>00</b>	<b>00</b>	<b>000</b>	<b>00</b>	<b>San Antonio de Guerra</b>
<b>10</b>	<b>32</b>	<b>05</b>	<b>01</b>	<b>00</b>	<b>000</b>	<b>00</b>	<b>San Antonio de Guerra</b>
<b>10</b>	<b>32</b>	<b>05</b>	<b>01</b>	<b>01</b>	<b>000</b>	<b>00</b>	<b>San Antonio de Guerra (Zona urbana)</b>
<b>10</b>	<b>32</b>	<b>05</b>	<b>01</b>	<b>01</b>	<b>001</b>	<b>00</b>	<b>Guerra Centro</b>
10	32	05	01	01	001	01	Guerra Centro
10	32	05	01	01	001	02	Guachupita
10	32	05	01	01	001	03	Ravelo
10	32	05	01	01	001	04	La Esperanza
10	32	05	01	01	001	05	V Centenario
10	32	05	01	01	001	06	La Cancha
10	32	05	01	01	001	07	INVI
10	32	05	01	01	001	08	Respaldo La Cancha
10	32	05	01	01	001	09	Marcos del Rosario
10	32	05	01	01	001	10	José Francisco Peña Gómez
10	32	05	01	01	001	11	San Antonio
10	32	05	01	01	001	12	Los Guandules o Las Mercedes
10	32	05	01	01	001	13	San José
10	32	05	01	01	001	14	Residencial San Antonio
10	32	05	01	01	001	15	Proyecto INVI-CEA I
10	32	05	01	01	001	16	Barrio sin Nombre

Región	Provincia	Municipio	Distrito municipal	Sección	Barrio/paraje	Sub-barrio	Toponimia o Nombre
<b>10</b>	<b>32</b>	<b>05</b>	<b>01</b>	<b>02</b>	<b>000</b>	<b>00</b>	<b>El Toro</b>
10	32	05	01	02	001	00	El Toro
10	32	05	01	02	002	00	La Piedra
10	32	05	01	02	003	00	El Fao
10	32	05	01	02	004	00	El Mamón
10	32	05	01	02	005	00	La Mujarra (Mojarra)
10	32	05	01	02	006	00	La Corcobada (Corcovada)
10	32	05	01	02	007	00	El Viso
10	32	05	01	02	008	00	Concordia
10	32	05	01	02	009	00	La Filipina
10	32	05	01	02	010	00	El Mamey
<b>10</b>	<b>32</b>	<b>05</b>	<b>01</b>	<b>03</b>	<b>000</b>	<b>00</b>	<b>La Joya</b>
10	32	05	01	03	001	00	La Joya
10	32	05	01	03	002	00	Los Barreros
10	32	05	01	03	003	00	La Guama
10	32	05	01	03	004	00	Mata Barraco
10	32	05	01	03	005	00	Santa Lucía
10	32	05	01	03	006	00	Tierra Blanca
10	32	05	01	03	007	00	El Alto
10	32	05	01	03	008	00	El Cachón (Los Cachones)
10	32	05	01	03	009	00	La Batata
10	32	05	01	03	010	00	El Peje
10	32	05	01	03	011	00	Ahorca los Perros
<b>10</b>	<b>32</b>	<b>05</b>	<b>01</b>	<b>04</b>	<b>000</b>	<b>00</b>	<b>Enjuagador</b>
10	32	05	01	04	001	00	Cruce de Guerra
10	32	05	01	04	002	00	La Estancia
10	32	05	01	04	003	00	Bejuca
10	32	05	01	04	004	00	Los Berroa
10	32	05	01	04	005	00	La Caoba
10	32	05	01	04	006	00	El Fao
10	32	05	01	04	007	00	La Pluma
10	32	05	01	04	008	00	El Cajuilito
10	32	05	01	04	009	00	El Coquito
10	32	05	01	04	010	00	La Culebra
10	32	05	01	04	011	00	Proyecto Cabreto
<b>10</b>	<b>32</b>	<b>05</b>	<b>01</b>	<b>05</b>	<b>000</b>	<b>00</b>	<b>Mata de Palma</b>
10	32	05	01	05	001	00	Los Cocos
10	32	05	01	05	002	00	Cuenca
10	32	05	01	05	003	00	La Jagüita
10	32	05	01	05	004	00	Valentín
10	32	05	01	05	005	00	Las Parras
10	32	05	01	05	006	00	La Reforma
10	32	05	01	05	007	00	El Porrito o Pomito
10	32	05	01	05	008	00	La Granja
10	32	05	01	05	009	00	Las Barías
10	32	05	01	05	010	00	Cerro Cabra
10	32	05	01	05	011	00	El CEA
10	32	05	01	05	012	00	Santa María
10	32	05	01	05	013	00	Poco Agua
10	32	05	01	05	014	00	La Picadora
10	32	05	01	05	015	00	Capacito
<b>10</b>	<b>32</b>	<b>05</b>	<b>01</b>	<b>06</b>	<b>000</b>	<b>00</b>	<b>Bella Vista</b>
10	32	05	01	06	001	00	Bella Vista
10	32	05	01	06	002	00	Mata Vaca
10	32	05	01	06	003	00	Los Marenos
10	32	05	01	06	004	00	La Piña

Región	Provincia	Municipio	Distrito municipal	Sección	Barrio/paraje	Sub-barrio	Toponimia o Nombre
10	32	05	02	00	000	00	Hato Viejo (DM)
10	32	05	02	01	000	00	Estorga (Zona urbana)
10	32	05	02	01	001	00	Estorga
10	32	05	02	01	001	01	Estorga
10	32	05	02	02	000	00	Batey II
10	32	05	02	02	001	00	Batey II o Hato Viejo II
10	32	05	02	02	002	00	El Limón
10	32	05	02	02	003	00	Hato Viejo
10	32	05	02	02	004	00	La Gina
10	32	05	02	03	000	00	Kilómetro 36b
10	32	05	02	03	001	00	Kilómetro 36b
10	32	05	02	04	000	00	Estorga
10	32	05	02	04	001	00	Batey Amelia
10	32	05	02	04	002	00	Mata la Piedra
10	32	05	02	04	003	00	Juana Jico
10	32	05	02	04	004	00	La Catalina
10	32	05	02	04	005	00	Ismael Jiménez o Las Garzas
10	32	05	02	04	006	00	Los Urbanos
10	32	05	02	04	007	00	Estorga
10	32	06	00	00	000	00	Los Alcarrizos
10	32	06	01	00	000	00	Los Alcarrizos
10	32	06	01	01	000	00	Los Alcarrizos (Zona urbana)
10	32	06	01	01	001	00	Savica
10	32	06	01	01	001	01	Savica
10	32	06	01	01	002	00	Canta la Rana o Barriolandia
10	32	06	01	01	002	01	Canta la Rana o Barriolandia
10	32	06	01	01	002	02	Los Barrancones
10	32	06	01	01	002	03	El INVI
10	32	06	01	01	002	04	Obras Públicas
10	32	06	01	01	003	00	Pueblo Nuevo
10	32	06	01	01	003	01	Pueblo Nuevo
10	32	06	01	01	003	02	Puerto Rico
10	32	06	01	01	003	03	Arenoso
10	32	06	01	01	003	04	El Progreso
10	32	06	01	01	003	05	Savica
10	32	06	01	01	003	06	Guachupita
10	32	06	01	01	003	07	Alcarrizos Viejo
10	32	06	01	01	003	08	El Chucho o La Yuca
10	32	06	01	01	004	00	Las Mercedes
10	32	06	01	01	004	01	Las Mercedes I
10	32	06	01	01	004	02	Las Mercedes II
10	32	06	01	01	005	00	Los Libertadores
10	32	06	01	01	005	01	Los Libertadores
10	32	06	01	01	005	02	24 de Abril
10	32	06	01	01	006	00	Altos de Chavón
10	32	06	01	01	006	01	Altos de Chavón
10	32	06	01	01	007	00	Los Americanos (Los Ángeles)
10	32	06	01	01	007	01	Los Americanos (Los Ángeles)
10	32	06	01	01	007	02	Los Americanos II
10	32	06	01	01	007	03	Gran Poder de Dios
10	32	06	01	01	007	04	Villa San Felipe
10	32	06	01	01	007	05	Los Patos
10	32	06	01	01	007	06	Villa Colina
10	32	06	01	01	007	07	San Miguel
10	32	06	01	01	008	00	Nuevo Amanecer
10	32	06	01	01	008	01	Nuevo Amanecer
10	32	06	01	01	009	00	Nazareno o Manzanero
10	32	06	01	01	009	01	Nazareno o Manzanero
10	32	06	01	01	009	02	Nuevos Horizontes

Región	Provincia	Municipio	Distrito municipal	Sección	Barrio/paraje	Sub-barrio	Toponimia o Nombre
10	32	06	01	01	010	00	Lebrón
10	32	06	01	01	010	01	Lebrón
10	32	06	01	01	010	02	Lebroncito
10	32	06	01	01	010	03	La Torre
10	32	06	01	01	011	00	La Unión
10	32	06	01	01	011	01	La Unión
10	32	06	01	01	011	02	El Tamarindo
10	32	06	01	01	011	03	La Compuerta
10	32	06	01	01	011	04	Zona Franca Industrial Los Alcarizos
10	32	06	01	01	012	00	La Fe
10	32	06	01	01	012	01	La Fe
10	32	06	01	01	012	02	Villa Progreso
10	32	06	01	01	012	03	La Gloria
10	32	06	01	01	012	04	Los Coquitos
10	32	06	01	01	012	05	Los Cocos
10	32	06	01	01	012	06	Horizonte
10	32	06	01	01	013	00	La Piña
10	32	06	01	01	013	01	La Piña
10	32	06	01	01	013	02	La Piñita
10	32	06	01	01	013	03	Juana Saltitopa
10	32	06	01	01	014	00	Valle Encantado
10	32	06	01	01	014	01	Valle Encantado
10	32	06	01	01	014	02	Canaán
10	32	06	01	01	015	00	Residencial Los Cerros
10	32	06	01	01	015	01	Residencial Los Cerros
10	32	06	01	01	015	02	Kilómetro 18
10	32	06	01	01	015	03	Residencial La Gloria
10	32	06	01	01	016	00	La Esperanza
10	32	06	01	01	016	01	La Esperanza
10	32	06	01	01	017	00	Residencial Los Hidalgos
10	32	06	01	01	017	01	Residencial Los Hidalgos
10	32	06	01	01	018	00	Paraíso
10	32	06	01	01	018	01	Paraíso
10	32	06	01	01	018	02	Urbanización Las Mercedes
10	32	06	01	02	000	00	Santa Rosa
10	32	06	01	02	001	00	Santa Rosa
10	32	06	02	00	000	00	Palmarejo-Villa Linda (DM)
10	32	06	02	01	000	00	Palmarejo Villa Linda (Zona urbana)
10	32	06	02	01	001	00	Palmarejo
10	32	06	02	01	001	01	Palmarejo
10	32	06	02	02	000	00	Palmarejito
10	32	06	02	02	001	00	Santa Rosa
10	32	06	02	02	002	00	Palmarejito
10	32	06	02	03	000	00	Santa Bárbara
10	32	06	02	03	001	00	Las Flores
10	32	06	02	03	002	00	Santa Bárbara
10	32	06	02	04	000	00	Villa Linda
10	32	06	02	04	001	00	Los Coquitos
10	32	06	02	04	002	00	Cerınca
10	32	06	02	04	003	00	Villa Linda
10	32	06	03	00	000	00	Pantoja (D. M.).
10	32	06	03	01	000	00	Pantoja (Zona urbana)
10	32	06	03	01	001	00	Pantoja
10	32	06	03	01	001	01	Pantoja
10	32	06	03	01	001	02	Los Humildes
10	32	06	03	01	001	03	Residencial Prados de Pantoja
10	32	06	03	01	001	04	Residencial Los Jardines de Pantoja
10	32	06	03	01	001	05	Residencial Don Gregorio
10	32	06	03	01	002	00	Urbanización Don Gregorio
10	32	06	03	01	002	01	Urbanización Don Gregorio

Región	Provincia	Municipio	Distrito municipal	Sección	Barrio/paraje	Sub-barrio	Toponimia o Nombre
10	32	06	03	01	003	00	Villa El Palmar
10	32	06	03	01	003	01	Villa El Palmar
10	32	06	03	01	004	00	Urbanización Proyecto INVI-CEA
10	32	06	03	01	004	01	Urbanización Proyecto INVI-CEA
10	32	06	03	01	005	00	Villa Morada
10	32	06	03	01	005	01	Villa Morada
10	32	06	03	01	006	00	Urbanización Villa Pantoja
10	32	06	03	01	006	01	Urbanización Villa Pantoja
10	32	06	03	01	007	00	La Redención
10	32	06	03	01	007	01	La Redención
10	32	06	03	01	008	00	Las Colinas o Los Cocos
10	32	06	03	01	008	01	Las Colinas o Los Cocos
10	32	06	03	01	009	00	Pantoja I
10	32	06	03	01	009	01	Pantoja I
10	32	06	03	01	010	00	Vista Verde
10	32	06	03	01	010	01	Vista Verde
10	32	06	03	01	011	00	José Contreras
10	32	06	03	01	011	01	José Contreras
10	32	06	03	01	012	00	Reparto Samaria
10	32	06	03	01	012	01	Reparto Samaria
10	32	06	03	01	013	00	Residencial Don Miguel
10	32	06	03	01	013	01	Residencial Don Miguel
10	32	07	00	00	000	00	Pedro Brand
10	32	07	01	00	000	00	Pedro Brand
10	32	07	01	01	000	00	Pedro Brand (Zona urbana)
10	32	07	01	01	001	00	Pedro Brand
10	32	07	01	01	001	01	Azul
10	32	07	01	01	001	02	Mejoramiento Social
10	32	07	01	01	001	03	Residencial Marién
10	32	07	01	01	001	04	Inca
10	32	07	01	01	001	05	Campamento Cimarrón
10	32	07	01	01	001	06	Residencial Parque del Sol
10	32	07	01	01	001	07	Eduardo Brito
10	32	07	01	01	001	08	Residencial Flor de Liz
10	32	07	01	01	001	09	Residencial Flor de Loto
10	32	07	01	01	001	10	Bella Vista
10	32	07	01	01	001	11	Paraíso
10	32	07	01	01	001	12	La Esperanza II
10	32	07	01	01	001	13	Las Mercedes I
10	32	07	01	01	001	14	Brisas de Pedro Brand
10	32	07	01	01	001	15	Salomé Ureña
10	32	07	01	01	001	16	La Unión
10	32	07	01	01	001	17	Kilómetro 28
10	32	07	01	01	001	18	Detrás de La Avena o La Isabela
10	32	07	01	01	002	00	Los Cocos (Kilómetro 28)
10	32	07	01	01	002	01	Los Cocos (Kilómetro 28)
10	32	07	01	01	002	02	El Tanque
10	32	07	01	01	002	03	Oxígeno Dominicano
10	32	07	01	01	002	04	La Loma
10	32	07	01	01	002	05	Nuevo
10	32	07	01	01	002	06	Los Pabellones
10	32	07	01	01	002	07	Los Cartones
10	32	07	01	01	002	08	Loma Linda
10	32	07	01	02	000	00	Los Corozos
10	32	07	01	02	001	00	El Catalán
10	32	07	01	02	002	00	Los Corozos
10	32	07	01	03	000	00	San Miguel
10	32	07	01	03	001	00	San Miguel
10	32	07	01	03	002	00	Mata de Iglesia
10	32	07	01	04	000	00	Piedra Gorda

Región	Provincia	Municipio	Distrito municipal	Sección	Barrio/paraje	Sub-barrio	Toponimia o Nombre
10	32	07	01	04	001	00	Piedra Gorda
10	32	07	01	04	002	00	La Montosa
<b>10</b>	<b>32</b>	<b>07</b>	<b>01</b>	<b>05</b>	<b>000</b>	<b>00</b>	<b>La Polonia</b>
10	32	07	01	05	001	00	La Polonia
10	32	07	01	05	002	00	El Platón
<b>10</b>	<b>32</b>	<b>07</b>	<b>01</b>	<b>06</b>	<b>000</b>	<b>00</b>	<b>Frasquito Gómez</b>
10	32	07	01	06	001	00	Frasquito Gómez
10	32	07	01	06	002	00	El Puerto
<b>10</b>	<b>32</b>	<b>07</b>	<b>01</b>	<b>07</b>	<b>000</b>	<b>00</b>	<b>Santa Cruz</b>
10	32	07	01	07	001	00	Santa Cruz
10	32	07	01	07	002	00	Hato Viejo
<b>10</b>	<b>32</b>	<b>07</b>	<b>02</b>	<b>00</b>	<b>000</b>	<b>00</b>	<b>La Guáyiga (DM)</b>
<b>10</b>	<b>32</b>	<b>07</b>	<b>02</b>	<b>01</b>	<b>000</b>	<b>00</b>	<b>La Guáyiga (Zona urbana)</b>
<b>10</b>	<b>32</b>	<b>07</b>	<b>02</b>	<b>01</b>	<b>001</b>	<b>00</b>	<b>La Guáyiga</b>
10	32	07	02	01	001	01	La Guáyiga
10	32	07	02	01	001	02	La Penca (Kilómetro 20 de la Autopista Duarte)
10	32	07	02	01	001	03	El Brisal
10	32	07	02	01	001	04	Los Coquitos
10	32	07	02	01	001	05	Las Flores
10	32	07	02	01	001	06	La Yagüita
10	32	07	02	01	001	07	San José o Respaldo El Brisal
10	32	07	02	01	001	08	Paraíso
10	32	07	02	01	001	09	Kilómetro 22
10	32	07	02	01	001	10	Ciudad Satélite
10	32	07	02	01	001	11	Puerto Rico
10	32	07	02	01	001	12	Los Coquitos 2
10	32	07	02	01	001	13	Los Coquitos 3
<b>10</b>	<b>32</b>	<b>07</b>	<b>02</b>	<b>02</b>	<b>000</b>	<b>00</b>	<b>Los García</b>
10	32	07	02	02	001	00	Batey Palamara
10	32	07	02	02	002	00	Los García
<b>10</b>	<b>32</b>	<b>07</b>	<b>02</b>	<b>03</b>	<b>000</b>	<b>00</b>	<b>El Pedregal</b>
10	32	07	02	03	001	00	El Pedregal
<b>10</b>	<b>32</b>	<b>07</b>	<b>02</b>	<b>04</b>	<b>000</b>	<b>00</b>	<b>Yacó</b>
10	32	07	02	04	001	00	Yacó
10	32	07	02	04	002	00	Proyecto Los Guardias
<b>10</b>	<b>32</b>	<b>07</b>	<b>03</b>	<b>00</b>	<b>000</b>	<b>00</b>	<b>La Cuaba (D. M.)</b>
<b>10</b>	<b>32</b>	<b>07</b>	<b>03</b>	<b>01</b>	<b>000</b>	<b>00</b>	<b>La Cuaba (Zona urbana)</b>
<b>10</b>	<b>32</b>	<b>07</b>	<b>03</b>	<b>01</b>	<b>001</b>	<b>00</b>	<b>La Cuaba</b>
10	32	07	03	01	001	01	La Cuaba
<b>10</b>	<b>32</b>	<b>07</b>	<b>03</b>	<b>02</b>	<b>000</b>	<b>00</b>	<b>Los Aguacates</b>
10	32	07	03	02	001	00	Los Aguacates
10	32	07	03	02	002	00	Salamanca
10	32	07	03	02	003	00	Arroyo Indio
10	32	07	03	02	004	00	La Piña
<b>10</b>	<b>32</b>	<b>07</b>	<b>03</b>	<b>03</b>	<b>000</b>	<b>00</b>	<b>La Estancia</b>
10	32	07	03	03	001	00	El Convento
10	32	07	03	03	002	00	La Maleza
10	32	07	03	03	003	00	La Estancia
10	32	07	03	03	004	00	Sabana al Medio
10	32	07	03	03	005	00	Higüero
10	32	07	03	03	006	00	Los Jobos de Matúa
10	32	07	03	03	007	00	Higuamo
10	32	07	03	03	008	00	Suardí
10	32	07	03	03	009	00	Hojas Anchas
<b>10</b>	<b>32</b>	<b>07</b>	<b>03</b>	<b>04</b>	<b>000</b>	<b>00</b>	<b>El Limón</b>
10	32	07	03	04	001	00	El Limón
10	32	07	03	04	002	00	La Isabela Arriba
10	32	07	03	04	003	00	Bañadero
10	32	07	03	04	004	00	El Cachón
10	32	07	03	04	005	00	Los Genaro



Región	Provincia	Municipio	Distrito municipal	Sección	Barrio/paraje	Sub-barrio	Toponimia o Nombre
10	32	07	03	04	006	00	Sabana Mina
10	32	07	03	04	007	00	El Cachimbo
10	32	07	03	04	008	00	Mala Vuelta
10	32	07	03	04	009	00	Victoriano
10	32	07	03	04	010	00	Arroyo Mina
10	32	07	03	04	011	00	Loma de Galán
10	32	07	03	04	012	00	La Malenita
10	32	07	03	04	013	00	La Malena
10	32	07	03	04	014	00	Los Pilones o Los Pilares

**Leyenda:**

Simbología	Categoría
	Provincia
	Municipio general
	Municipio
	Distrito Municipal <b>(DM)</b>
	Nombre de zona urbana
	Sección rural
<b>(S. D.)</b>	Sin delimitar el área territorial

**Nota:**

- 1: El Municipio general, comprende al área territorial del municipio con sus respectivos distritos municipales.
- 2: El Municipio, comprende al área territorial que circunscribe al municipio y se identifica en el tercer par de códigos con el 01.

## Listado de códigos de provincias (P), municipios (M) y distritos municipales (DM)

Actualizada al 30 de Junio del 2015

R	P	M	DM	Nombre	R	P	M	DM	Nombre	R	P	M	DM	Nombre
10	01	00	00	<b>DISTRITO NACIONAL</b>	06	03	01	01	Neiba	06	04	10	01	Polo
10	01	01	00	Santo Domingo de Guzmán	06	03	01	02	El Palmar	06	04	11	00	Jaquimeyes (MG)
10	01	01	01	Santo Domingo de Guzmán	06	03	02	00	Galván (MG)	06	04	11	01	Jaquimeyes
05	02	00	00	<b>AZUA</b>	06	03	02	01	Galván	06	04	11	02	Palo Alto
05	02	01	00	Azua (MG)	06	03	02	02	El Salado	04	05	00	00	<b>DAJABÓN</b>
05	02	01	01	Azua	06	03	03	00	Tamayo (MG)	04	05	01	00	Dajabón (MG)
05	02	01	02	Barro Arriba	06	03	03	01	Tamayo	04	05	01	01	Dajabón
05	02	01	03	Las Barías-La Estancia	06	03	03	02	Uvilla	04	05	01	02	Cañongo
05	02	01	04	Los Jovillos	06	03	03	03	Santana	04	05	02	00	Loma de Cabrera (MG)
05	02	01	05	Puerto Viejo	06	03	03	04	Montserrat	04	05	02	01	Loma de Cabrera
05	02	01	06	Barreras	06	03	03	05	Cabeza de Toro	04	05	02	02	Capotillo
05	02	01	07	Doña Emma Balaguer Vda. Vallejo	06	03	03	06	Mena	04	05	02	03	Santiago de la Cruz
05	02	01	08	Clavellina	06	03	03	07	Santa Bárbara El 6	04	05	03	00	Partido (MG)
05	02	01	09	Las Lomas	06	03	04	00	Villa Jaragua (MG)	04	05	03	01	Partido
05	02	02	00	Las Charcas (MG)	06	03	04	01	Villa Jaragua	04	05	04	00	Restauración (MG)
05	02	02	01	Las Charcas	06	03	05	00	Los Ríos (MG)	04	05	04	01	Restauración
05	02	02	02	Palmar de Ocoa	06	03	05	01	Los Ríos	04	05	05	00	El Pino (MG)
05	02	03	00	Las Yayas de Viajama (MG)	06	03	05	02	Las Clavellinas	04	05	05	01	El Pino
05	02	03	01	Las Yayas de Viajama	06	04	00	00	<b>BARAHONA</b>	04	05	05	02	Manuel Bueno
05	02	03	02	Villarpando	06	04	01	00	Barahona (MG)	03	06	00	00	<b>DUARTE</b>
05	02	03	03	Hato Nuevo Cortés	06	04	01	01	Barahona	03	06	01	00	San Francisco de Macorís (MG)
05	02	04	00	Padre Las Casas (MG)	06	04	01	02	El Cachón	03	06	01	01	San Francisco de Macorís
05	02	04	01	Padre Las Casas	06	04	01	03	La Guázara	03	06	01	02	La Peña
05	02	04	02	Las Lagunas	06	04	01	04	Villa Central	03	06	01	03	Cenoví
05	02	04	03	La Siembra	06	04	02	00	Cabral (MG)	03	06	01	04	Jaya
05	02	04	04	Monte Bonito	06	04	02	01	Cabral	03	06	01	05	Presidente Don Antonio Guzmán Fernández
05	02	04	05	Los Fríos	06	04	03	00	Enriquillo (MG)	03	06	02	00	Arenoso (MG)
05	02	05	00	Peralta (MG)	06	04	03	01	Enriquillo	03	06	02	01	Arenoso
05	02	05	01	Peralta	06	04	03	02	Arroyo Dulce	03	06	02	02	Las Coles
05	02	06	00	Sabana Yegua (MG)	06	04	04	00	Paraíso (MG)	03	06	02	03	El Aguacate
05	02	06	01	Sabana Yegua	06	04	04	01	Paraíso	03	06	03	00	Castillo (MG)
05	02	06	02	Proyecto 4	06	04	04	02	Los Patos	03	06	03	01	Castillo
05	02	06	03	Ganadero	06	04	05	00	Vicente Noble (MG)	03	06	04	00	Pimentel (MG)
05	02	06	04	Proyecto 2-C	06	04	05	01	Vicente Noble	03	06	04	01	Pimentel
05	02	07	00	Pueblo Viejo (MG)	06	04	05	02	Canoa	03	06	05	00	Villa Riva (MG)
05	02	07	01	Pueblo Viejo	06	04	05	03	Quita Coraza	03	06	05	01	Villa Riva
05	02	07	02	El Rosario	06	04	05	04	Fondo Negro	03	06	05	02	Agua Santa del Yuna
05	02	08	00	Tábara Arriba (MG)	06	04	06	00	El Peñón (MG)	03	06	05	03	Cristo Rey de Guaraguao
05	02	08	01	Tábara Arriba	06	04	06	01	El Peñón	03	06	05	04	Las Taranas
05	02	08	02	Tábara Abajo	06	04	07	00	La Ciénaga (MG)	03	06	05	05	Barraquito
05	02	08	03	Amiama Gómez	06	04	07	01	La Ciénaga	03	06	06	00	Las Guáranas (MG)
05	02	08	04	Los Toros	06	04	07	02	Baoruco	03	06	06	01	Las Guáranas
05	02	09	00	Guayabal (MG)	06	04	08	00	Fundación (MG)	03	06	07	00	Eugenio María de Hostos (MG)
05	02	09	01	Guayabal	06	04	08	01	Fundación	03	06	07	01	Eugenio María de Hostos
05	02	10	00	Estebanía (MG)	06	04	08	02	Pescadería	03	06	07	02	Sabana Grande
05	02	10	01	Estebanía	06	04	09	00	Las Salinas (MG)	07	07	00	00	<b>ELÍAS PIÑA</b>
06	03	00	00	<b>BAORUCO</b>	06	04	09	01	Las Salinas	07	07	01	00	Comendador (MG)
06	03	01	00	Neiba (MG)	06	04	10	00	Polo (MG)	07	07	01	01	Comendador
07	07	01	02	Sabana Larga	06	10	02	01	Duvergé	03	14	01	03	Las Gordas
07	07	01	03	Guayabo	06	10	02	02	Vengan a Ver	03	14	01	04	Arroyo al Medio
07	07	02	00	Bánica (MG)	06	10	03	00	La Descubierta (MG)	03	14	02	00	Cabrera (MG)
07	07	02	01	Bánica	06	10	03	01	La Descubierta	03	14	02	01	Cabrera
07	07	02	02	Sabana Cruz	06	10	04	00	Postrer Río (MG)	03	14	02	02	Arroyo Salado
07	07	02	03	Sabana Higüero	06	10	04	01	Postrer Río	03	14	02	03	La Entrada
07	07	03	00	El Llano (MG)	06	10	04	02	Guayabal	03	14	03	00	El Factor (MG)
07	07	03	01	El Llano	06	10	05	00	Cristóbal (MG)	03	14	03	01	El Factor
07	07	03	02	Guanito	06	10	05	01	Cristóbal	03	14	03	02	El Pozo

R	P	M	DM	Nombre	R	P	M	DM	Nombre	R	P	M	DM	Nombre
07	07	04	00	Hondo Valle (MG)	06	10	05	02	Batey 8	03	14	04	00	Río San Juan (MG)
07	07	04	01	Hondo Valle	06	10	06	00	Mella (MG)	03	14	04	01	Río San Juan
07	07	04	02	Rancho de la Guardia	06	10	06	01	Mella	04	15	00	00	<b>MONTE CRISTI</b>
07	07	05	00	Pedro Santana (MG)	06	10	06	02	La Colonia	04	15	01	00	Monte Cristi (MG)
07	07	05	01	Pedro Santana	08	11	00	00	<b>LA ALTAGRACIA</b>	04	15	01	01	Monte Cristi
07	07	05	02	Río Limpio	08	11	01	00	Higüey (MG)	04	15	02	00	Castañuelas (MG)
07	07	06	00	Juan Santiago (MG)	08	11	01	01	Higüey	04	15	02	01	Castañuelas
07	07	06	01	Juan Santiago	08	11	01	02	Las Lagunas de Nisibón	04	15	02	02	Palo Verde
08	08	00	00	<b>EL SEIBO</b>	08	11	01	03	La Otra Banda	04	15	03	00	Guayubín (MG)
08	08	01	00	El Seibo (MG)	08	11	01	04	Verón Punta Cana	04	15	03	01	Guayubín
08	08	01	01	El Seibo	08	11	02	00	<b>San Rafael del Yuma (MG)</b>	04	15	03	02	Villa Elisa
08	08	01	02	Pedro Sánchez	08	11	02	01	San Rafael del Yuma	04	15	03	03	Hatillo Palma
08	08	01	03	San Francisco-Vicentillo	08	11	02	02	Boca del Yuma	04	15	03	04	Cana Chapetón
08	08	01	04	Santa Lucía	08	11	02	03	Bayahíbe	04	15	04	00	<b>Las Matas de Santa Cruz (MG)</b>
08	08	02	00	Miches (MG)	08	12	00	00	<b>LA ROMANA</b>	04	15	04	01	Las Matas de Santa Cruz
08	08	02	01	Miches	08	12	01	00	La Romana (MG)	04	15	05	00	Pepillo Salcedo (Manzanillo) (MG)
08	08	02	02	El Cedro	08	12	01	01	La Romana	04	15	05	01	Pepillo Salcedo (Manzanillo)
08	08	02	03	La Gina	08	12	01	02	Caleta	04	15	06	00	Villa Vásquez (MG)
01	09	00	00	<b>ESPAILLAT</b>	08	12	02	00	Guaymate (MG)	04	15	06	01	Villa Vásquez
01	09	01	00	Moca (MG)	08	12	02	01	Guaymate	06	16	00	00	<b>PEDERNALES</b>
01	09	01	01	Moca	08	12	03	00	Villa Hermosa (MG)	06	16	01	00	Pedernales (MG)
01	09	01	02	José Contreras	08	12	03	01	Villa Hermosa	06	16	01	01	Pedernales
01	09	01	03	San Víctor	08	12	03	02	Cumayasa	06	16	01	02	José Francisco Peña Gómez
01	09	01	04	Juan López	02	13	00	00	<b>LA VEGA</b>	06	16	02	00	Oviedo (MG)
01	09	01	05	Las Lagunas	02	13	01	00	La Vega (MG)	06	16	02	01	Oviedo
01	09	01	06	Canca La Reyna	02	13	01	01	La Vega	06	16	02	02	Juancho
01	09	01	07	El Higüerito	02	13	01	02	Río Verde Arriba	05	17	00	00	<b>PERAVIA</b>
01	09	01	08	Monte de la Jagua	02	13	01	03	El Ranchito	05	17	01	00	Baní (MG)
01	09	01	09	La Ortega	02	13	01	04	Tavera	05	17	01	01	Baní
01	09	02	00	Cayetano Germosén (MG)	02	13	02	00	Constanza (MG)	05	17	01	02	Matanzas
01	09	02	01	Cayetano Germosén	02	13	02	01	Constanza	05	17	01	03	Villa Fundación
01	09	03	00	Gaspar Hernández (MG)	02	13	02	02	Tireo	05	17	01	04	Sabana Buey
01	09	03	01	Gaspar Hernández	02	13	02	03	La Sabina	05	17	01	05	Paya
01	09	03	02	Joba Arriba	02	13	03	00	<b>Jarabacoa (MG)</b>	05	17	01	06	Villa Sombrero
01	09	03	03	Veragua	02	13	03	01	Jarabacoa	05	17	01	07	El Carretón
01	09	03	04	Villa Magante	02	13	03	02	Buena Vista	05	17	01	08	Catalina
01	09	04	00	Jamao al Norte (MG)	02	13	03	03	Manabao	05	17	01	09	El Limonal
01	09	04	01	Jamao al Norte	02	13	04	00	Jima Abajo (MG)	05	17	01	10	Las Barías
06	10	00	00	<b>INDEPENDENCIA</b>	02	13	04	01	Jima Abajo	05	17	02	00	Nizao (MG)
06	10	01	00	Jimaní (MG)	02	13	04	02	Rincón	05	17	02	01	Nizao
06	10	01	01	Jimaní	03	14	00	00	<b>MARÍA TRINIDAD SÁNCHEZ</b>	05	17	02	02	Pizarrete
06	10	01	02	El Limón	03	14	01	00	Nagua (MG)	05	17	02	03	Santana
06	10	01	03	Boca de Cachón	03	14	01	01	Nagua	01	18	00	00	<b>PUERTO PLATA</b>
06	10	02	00	Duvergé (MG)	03	14	01	02	San José de Matanzas	01	18	01	00	Puerto Plata (MG)
01	18	01	01	Puerto Plata	05	21	02	01	Sabana Grande de Palenque	09	23	02	01	Los Llanos
01	18	01	02	Yásica Arriba	05	21	03	00	<b>Bajos de Haina (MG)</b>	09	23	02	02	El Puerto
01	18	01	03	Maimón	05	21	03	01	Bajos de Haina	09	23	02	03	Gautier
01	18	02	00	Altamira (MG)	05	21	03	02	El Carril	09	23	03	00	Ramón Santana (MG)
01	18	02	01	Altamira	05	21	04	00	<b>Cambita Garabitos (MG)</b>	09	23	03	01	Ramón Santana
01	18	02	02	Río Grande	05	21	04	01	Cambita Garabitos	09	23	04	00	Consuelo (MG)
01	18	03	00	Guananico (MG)	05	21	04	02	Cambita El Pueblecito	09	23	04	01	Consuelo
01	18	03	01	Guananico	05	21	05	00	Villa Altagracia (MG)	09	23	05	00	Quisqueya (MG)
01	18	04	00	Imbert (MG)	05	21	05	01	Villa Altagracia	09	23	05	01	Quisqueya
01	18	04	01	Imbert	05	21	05	02	San José del Puerto	09	23	06	00	Guayacanes (MG)
01	18	05	00	Los Hidalgos (MG)	05	21	05	03	Medina	09	23	06	01	Guayacanes
01	18	05	01	Los Hidalgos	05	21	05	04	La Cuchilla	02	24	00	00	<b>SÁNCHEZ RAMÍREZ</b>
01	18	05	02	Navas	05	21	06	00	Yaguata (MG)	02	24	01	00	Cotuí (MG)
01	18	06	00	Luperón (MG)	05	21	06	01	Yaguata	02	24	01	01	Cotuí
01	18	06	01	Luperón	05	21	07	00	<b>San Gregorio de Nigua (MG)</b>	02	24	01	02	Quita Sueño
01	18	06	02	La Isabela	05	21	07	01	San Gregorio de Nigua	02	24	01	03	Caballero

R	P	M	DM	Nombre	R	P	M	DM	Nombre	R	P	M	DM	Nombre
01	18	06	03	Belloso	05	21	08	00	Los Cacaos (MG)	02	24	01	04	Comedero Arriba
01	18	06	04	Estrecho de Luperón Omar Bross	05	21	08	01	Los Cacaos	02	24	01	05	Platanal
01	18	07	00	Sosúa (MG)	07	22	00	00	<b>SAN JUAN</b>	02	24	01	06	Zambrana Abajo
01	18	07	01	Sosúa	07	22	01	00	San Juan (MG)	02	24	02	00	Cevicos (MG)
01	18	07	02	Cabarete	07	22	01	01	San Juan	02	24	02	01	Cevicos
01	18	07	03	Sabaneta de Yásica	07	22	01	02	Pedro Corto	02	24	02	02	La Cueva
01	18	08	00	Villa Isabela (MG)	07	22	01	03	Sabaneta	02	24	03	00	Fantino (MG)
01	18	08	01	Villa Isabela	07	22	01	04	Sabana Alta	02	24	03	01	Fantino
01	18	08	02	Estero Hondo	07	22	01	05	El Rosario	02	24	04	00	La Mata (MG)
01	18	08	03	La Jaiba	07	22	01	06	Hato del Padre	02	24	04	01	La Mata
01	18	08	04	Gualete	07	22	01	07	Guanito	02	24	04	02	La Bija
01	18	09	00	Villa Montellano (MG)	07	22	01	08	La Jagua	02	24	04	03	Angelina
01	18	09	01	Villa Montellano	07	22	01	09	Las Maguanas-Hato Nuevo	02	24	04	04	Hernando Alonzo
03	19	00	00	<b>HERMANAS MIRABAL</b>	07	22	01	10	Las Charcas de María Nova	01	25	00	00	<b>SANTIAGO</b>
03	19	01	00	Salcedo (MG)	07	22	01	11	Las Zanjias	01	25	01	00	Santiago (MG)
03	19	01	01	Salcedo	07	22	02	00	Bohechío (MG)	01	25	01	01	Santiago
03	19	01	02	Jamao Afuera	07	22	02	01	Bohechío	01	25	01	02	Pedro García
03	19	02	00	Tenares (MG)	07	22	02	02	Arroyo Cano	01	25	01	04	Baitoa
03	19	02	01	Tenares	07	22	02	03	Yaque	01	25	01	05	La Canela
03	19	02	02	Blanco	07	22	03	00	El Cercado (MG)	01	25	01	06	San Francisco de Jacagua
03	19	03	00	Villa Tapia (MG)	07	22	03	01	El Cercado	01	25	01	07	Hato del Yaque
03	19	03	01	Villa Tapia	07	22	03	02	Derrumbadero	01	25	02	00	Bisonó (MG)
03	20	00	00	<b>SAMANÁ</b>	07	22	03	03	Batista	01	25	02	01	Bisonó
03	20	01	00	Samaná (MG)	07	22	04	00	Juan de Herrera (MG)	01	25	03	00	Jánico (MG)
03	20	01	01	Samaná	07	22	04	01	Juan de Herrera	01	25	03	01	Jánico
03	20	01	02	El Limón	07	22	04	02	Jínova	01	25	03	02	Juncalito
03	20	01	03	Arroyo Barril	07	22	05	00	Las Matas de Farfán (MG)	01	25	03	03	El Caimito
03	20	01	04	Las Galeras	07	22	05	01	Las Matas de Farfán	01	25	04	00	Licey al Medio (MG)
03	20	02	00	Sánchez (MG)	07	22	05	02	Matayaya	01	25	04	01	Licey al Medio
03	20	02	01	Sánchez	07	22	05	03	Carrera de Yeguas	01	25	04	02	Las Palomas
03	20	03	00	Las Terrenas (MG)	07	22	06	00	Vallejuelo (MG)	01	25	05	00	San José de las Matas (MG)
03	20	03	01	Las Terrenas	07	22	06	01	Vallejuelo	01	25	05	01	San José de las Matas
05	21	00	00	<b>SAN CRISTÓBAL</b>	07	22	06	02	Jorjillo	01	25	05	02	El Rubio
05	21	01	00	San Cristóbal (MG)	09	23	00	00	<b>SAN PEDRO DE MACORÍS</b>	01	25	05	03	La Cuesta
05	21	01	01	San Cristóbal	09	23	01	00	San Pedro de Macorís (MG)	01	25	05	04	Las Placetetas
05	21	01	02	Hato Damas	09	23	01	01	San Pedro de Macorís	01	25	06	00	Tamboril (MG)
05	21	02	00	Sabana Grande de Palenque (MG)	09	23	02	00	Los Llanos (MG)	01	25	06	01	Tamboril
25	25	06	02	Canca La Piedra	02	28	01	02	Sabana del Puerto	09	30	02	02	Elupina Cordero de las Cañitas
25	25	07	00	Villa González (MG)	02	28	01	03	Juma Bejucal	09	30	03	00	El Valle (MG)
25	25	07	01	Villa González	02	28	01	04	Arroyo Toro-Masipetro	09	30	03	01	El Valle
25	25	07	02	Palmar Arriba	02	28	01	05	Jayaco	05	31	00	00	<b>SAN JOSÉ DE OCOA</b>
25	25	07	03	El Limón	02	28	01	06	La Salvia-Los Quemados	05	31	01	00	San José de Ocoa (MG)
25	25	08	00	Puñal (MG)	02	28	02	00	Maimón (MG)	05	31	01	01	San José de Ocoa
25	25	08	01	Puñal	02	28	02	01	Maimón	05	31	01	02	La Ciénaga
25	25	08	02	Guayabal	02	28	03	00	Piedra Blanca (MG)	05	31	01	03	Nizao-Las Auyamas
25	25	08	03	Canabacoa	02	28	03	01	Piedra Blanca	05	31	01	04	El Pinar
25	25	09	00	Sabana Iglesia (MG)	02	28	03	02	Villa de Sonador	05	31	01	05	El Naranjal
25	25	09	01	Sabana Iglesia	02	28	03	03	Juan Adrián	05	31	02	00	Sabana Larga (MG)
04	26	00	00	<b>SANTIAGO RODRÍGUEZ</b>	09	29	00	00	<b>MONTE PLATA</b>	05	31	02	01	Sabana Larga
04	26	01	00	San Ignacio de Sabaneta (MG)	09	29	01	00	Monte Plata (MG)	05	31	03	00	Rancho Arriba (MG)
04	26	01	01	San Ignacio de Sabaneta	09	29	01	01	Monte Plata	05	31	03	01	Rancho Arriba
04	26	02	00	Villa Los Almácigos (MG)	09	29	01	02	Don Juan	10	32	00	00	<b>SANTO DOMINGO</b>
04	26	02	01	Villa Los Almácigos	09	29	01	03	Chirino	10	32	01	00	Santo Domingo Este (MG)
04	26	03	00	Monción (MG)	09	29	01	04	Boyá	10	32	01	01	Santo Domingo Este
04	26	03	01	Monción	09	29	02	00	Bayaguana (MG)	10	32	01	02	San Luis
04	27	00	00	<b>VALVERDE</b>	09	29	02	01	Bayaguana	10	32	02	00	Santo Domingo Oeste (MG)
04	27	01	00	Mao (MG)	09	29	03	00	Sabana Grande de Boyá (MG)	10	32	02	01	Santo Domingo Oeste
04	27	01	01	Mao	09	29	03	01	Sabana Grande de Boyá	10	32	03	00	Santo Domingo Norte (MG)
04	27	01	02	Ámina	09	29	03	02	Gonzalo	10	32	03	01	Santo Domingo Norte
04	27	01	03	Jaibón (Pueblo Nuevo)	09	29	03	03	Majagual	10	32	03	02	La Victoria

R	P	M	DM	Nombre	R	P	M	DM	Nombre	R	P	M	DM	Nombre
04	27	01	04	Guatapanal	09	29	04	00	Yamasá (MG)	10	32	04	00	Boca Chica (MG)
04	27	02	00	Esperanza (MG)	09	29	04	01	Yamasá	10	32	04	01	Boca Chica
04	27	02	01	Esperanza	09	29	04	02	Los Botados	10	32	04	02	La Caleta
04	27	02	02	Maizal	09	29	04	03	Mamá Tingó	10	32	05	00	San Antonio de Guerra (MG)
04	27	02	03	Jicomé	09	29	05	00	Peralvillo (MG)	10	32	05	01	San Antonio de Guerra
04	27	02	04	Boca de Mao	09	29	05	01	Peralvillo	10	32	05	02	Hato Viejo
04	27	02	05	Paradero	09	30	00	00	<b>HATO MAYOR</b>	10	32	06	00	Los Alcarrizos (MG)
04	27	03	00	Laguna Salada (MG)	09	30	01	00	Hato Mayor (MG)	10	32	06	01	Los Alcarrizos
04	27	03	01	Laguna Salada	09	30	01	01	Hato Mayor	10	32	06	02	Palmarejo-Villa Linda
04	27	03	02	Jaibón	09	30	01	02	Yerba Buena	10	32	06	03	Pantoja
04	27	03	03	La Caya	09	30	01	03	Mata Palacio	10	32	07	00	Pedro Brand (MG)
04	27	03	04	Cruce de Guayacanes	09	30	01	04	Guayabo Dulce	10	32	07	01	Pedro Brand
02	28	00	00	<b>MONSEÑOR NOUEL</b>	09	30	02	00	Sabana de la Mar (MG)	10	32	07	02	La Guáyiga
02	28	01	00	Bonao (MG)	09	30	02	01	Sabana de la Mar	10	32	07	03	La Cuaba
02	28	01	01	Bonao										

**Leyenda:**

Simbología	Categoría
	Provincia
	Municipio general
	Municipio
	Distrito Municipal <b>(DM)</b>
	Nombre de zona urbana
	Sección rural
<b>(S. D.)</b>	Sin delimitar el área territorial

**Nota:**

- 1: El Municipio general, comprende al área territorial del municipio con sus respectivos distritos municipales.
- 2: El Municipio, comprende al área territorial que circunscribe al municipio y se identifica en el tercer par de códigos con el 01.

## GLOSARIO

### Términos geográficos y geológicos

**Albufera o lago litoral.** Laguna litoral en costa baja, de agua salina o ligeramente salobre, separada del mar por una lengua o cordón de arenas. Se originan porque las corrientes marinas paralelas a la playa arrastran materiales que se van depositando en forma de una barra generalmente frente a la bahía. Ejemplo: la albufera de Maimón, declarada área protegida.

**Bahía.** Es una entrada al mar, océano o lago, rodeada por tierra excepto por una apertura que suele ser más ancha que el resto de la penetración en tierra adentro. Concavidad en la línea costera formada por los movimientos del mar o del lago. Ejemplo: la bahía de Samaná en la provincia Samaná.

**Arrecifes coralinos.** Islas que se forman por la actividad de pequeños animalitos, los corales, que se agrupan en colonias semejan arbolitos. Sus esqueletos contienen carbonato de calcio, sustancia que obtienen del mar. A medida que envejecen y mueren, los restos de calizas de esos esqueletos se amontonan. Las aberturas se van rellenando con fragmento de coral y arena que se cementan formando arrecifes de rocas duras, llamadas calizas coralígenas.

**Atolón.** Arrecifes de islas coralinas oceánicas bajas, encierran una laguna de una profundidad media de 50 m, que se comunica con el mar con forma de anillo más o menos circular. Se entiende como el conjunto de varias islas pequeñas que forman parte de un arrecife de coral.

**Boca.** Desembocaduras de cañadas, arroyos y ríos pequeños.

**Cabo.** Espacios terrestres que se adentran al mar, pero menos pronunciados que las penínsulas, sobre todo si su presencia afecta marcadamente a las corrientes. Ejemplo: el cabo Francés en la provincia María Trinidad Sánchez.

**Cayo.** Pequeña isla generalmente no habitable por su reducido tamaño y la falta de fuentes naturales de agua potable. Ejemplo: el cayo Arenas en Monte Cristi.

**Caño.** Corrientes suaves o movimientos de agua en forma de meandros que se entretajan en medio de las formaciones vegetales más definidas. Es un curso de agua marina que se interna en terrenos fangosos de marismas, cuya profundidad y apariencia cambia en función de las mareas. Puede estar comunicado o no directamente con el mar.

**Costa.** Espacio límite entre la tierra y el mar; continuamente en transformación por la acción de las corrientes marinas, las mareas, el oleaje, la abrasión y las fluctuaciones del nivel del mar.

**Delta.** Territorio triangular (isla) formado en la desembocadura de un río, mediante sedimentos que se depositan a medida que la corriente del río va desapareciendo.

**Departamento.** Denominación de la división territorial equivalente a una macro región en la actualidad.

**Depresión.** Llanuras o valles situados debajo del nivel del mar. Son zonas de hundimiento ubicadas entre dos bloques tectónicos. Ejemplo: Hoya de Enriquillo.

**Duna.** Acumulación de arena fina de cuarzo por obra del viento, bien en las costas (dunas costeras) o en zonas secas de tierra adentro (dunas continentales). Ejemplo: las dunas de Baní.

**Estero.** Caños de agua muy extensos o sumamente largos. Se utiliza en varios contextos ecológicos y geográficos para designar condiciones de pantano generalmente en zonas planas con drenaje imperfecto, también se designa a una extensión pantanosa de gran tamaño que suele llenarse de agua por la lluvia o por desborde de un río o laguna durante las inundaciones. Ejemplo: Estero Hondo, en Puerto Plata.

**Estuario.** Es un ensanchamiento en forma de embudo de la desembocadura de un río por la acción de las mareas. Son espacios que se forman en algunos ríos. Ejemplo: estuario del río Higuamo en la provincia San Pedro de Macorís.

**Fuerzas endógenas.** Energía que procede del interior de la tierra y se manifiesta al exterior de diversas formas, por ejemplo, con movimientos de la tierra.

**Fuerzas exógenas.** Aquellas que actúan sobre la superficie terrestre desde fuera y que tienen su base en la fuerza de gravedad y en la energía procedente de la irradiación solar. Procesos exógenos como la erosión fluvial, meteorización, abrasión y movimientos de masas.

**Geomorfología.** Rama de la geografía que estudia las formas del terreno, describiéndolas e investigando su origen y desarrollo. Formas del terreno son las cordilleras, los promontorios, penínsulas, entre otros.

**Hidrografía.** Parte de la geografía física que se ocupa de la descripción de mares, lagos y corrientes de agua.

**Isla.** Porción de tierra rodeada de agua por todas partes.

**Lago.** Masa de agua permanente y relativamente extensa, más o menos profunda, depositada en una depresión del terreno y sin comunicación inmediata con el mar. Ejemplo: lago Enriquillo en la provincia Independencia.

**Lago salado.** Masa de agua permanente, generalmente sin escorrentía, formada en regiones secas, en cuyo fondo debido a una intensa evaporación se precipita la sal contenida en el agua.

**Laguna.** Depósito natural de agua, de menores dimensiones y profundidad que un lago, con aguas tanto dulce como salada o salobre. Es una extensión de agua aislada del mar por una lengua de tierra estrecha.

**Límite geográfico.** Es el punto, línea o espacio, situado en cualquiera de los puntos cardinales hasta donde llega el dominio de un determinado espacio geográfico o territorio, de acuerdo a lo descrito en las leyes emanadas del Congreso Nacional. El límite puede ser físico natural, físico artificial, imaginario o relativo.

**Llano costero.** Depresión que se extiende desde las montañas hasta las costas marinas u oceánicas y es atravesada perpendicularmente por los ríos. Ejemplo: llanos costeros del Atlántico.

**Llanura.** Gran extensión de terreno plano, ligeramente ondulado y de poca altitud, conformada por la intensa acumulación de materiales. Ejemplo: la llanura costera del Caribe.

**Mapa.** Representación plana de la superficie terrestre, en la que se toma en cuenta la curvatura del elipsoide de la Tierra.

**Montaña.** Elevación o grupo de elevaciones naturales de terreno superior a los 700 m, originadas por fuerzas endógenas y modeladas por factores o fuerzas exógenas.

**Península.** Extensión de terreno menor, donde parte de tierra firme que se introduce al mar, contiene un istmo o franja delgada de tierra que la conecta con la gran masa terrestre. Ejemplo: península de Samaná.



**Pie de monte.** Suelo que está en contacto con la llanura y la montaña. Ejemplo: pie de monte de la cordillera Oriental.

**Procurrente.** Gran masa terrestre que avanza o se adentra al mar. Ejemplo: procurrente de Pedernales.

**Promontorio.** Elevación considerable de tierra, referido sobre todo a las que avanzan dentro del mar. Ejemplo: promontorio de Cabrera.

**Puerto.** Estructura costera situada a orillas de un lago, río o mar, que por estar naturalmente protegida contra los vientos y bañada por aguas lo suficientemente profundas, permiten la navegación de buques de guerra o mercantes, embarcaciones deportivas y es apto para las operaciones de carga y descarga.

**Punta.** Accidente geográfico típico de las costas y más diminuto que un cabo.

**Ría.** Se forma a partir de valles producidos por la erosión de los ríos, que posteriormente, al hundirse las tierras, son inundados por las aguas del mar.

**Salado.** Terreno bajo y pantanoso que se inunda por las aguas del mar. Laguna que forma el mar cerca de su orilla durante las mareas bajas. Ejemplo: el salado de la albufera de Luperón.

**Toponimia o rótulo.** Es el conjunto de nombres de los lugares y de los elementos naturales o humanizados más importantes que aparecen en el dibujo.

**Valle.** Terreno más o menos llano o cóncavo entre otros más altos. Generalmente se encuentra entre montañas. Ejemplo: el valle del Cibao.

**Valles intramontanos o intramontañosos.** Son zonas planas alargadas, que se encuentran rodeadas por varios sistemas montañosos. Ejemplo: el valle de Constanza.

**Zonas cárcicas o kársticas.** Se caracterizan por estar compuestas de roca caliza, las cuales se diluyen con el agua por su debilidad química. Esta permite la formación de cuevas con estalagmitas y estalactitas; también se desarrollan en ellas manantiales y aguas subterráneas. Contamos en el país con tres regiones cársicas importantes. Ejemplo: Los Haitises.

## Términos de unidades territoriales

**Barrio.** Unidad territorial en que se dividen las zonas urbanas de los municipios y/o zona metropolitana de las ciudades. Se encuentra delimitado por avenidas, calles, cañadas, arroyos, ríos o límites imaginarios.

**Divisiones administrativas.** Fueron creadas mediante decretos con el objetivo de ser un instrumento que permita la coordinación de acciones especiales en los procesos de programación, ejecución, seguimiento y evaluación permanente de los planes de desarrollo regional, y el mejoramiento y la racionalización administrativa.

**Cantón.** Denominación de la división territorial equivalente a un distrito municipal en la actualidad.

**Centros poblados.** Son concentraciones de viviendas que suelen tener las secciones y algunos parajes, dándoles ciertas características urbanas a los espacios ocupados, ya que cuentan con 50 o más edificaciones.

**Común o comuna.** Denominación de la división territorial equivalente a un municipio en la actualidad.



**Distrito municipal.** Es un espacio territorial dentro de un municipio, en donde existe una zona urbana. Está subdividido en secciones.

**Municipios.** Espacios territoriales políticos en los que está dividida una provincia. Pueden estar formados por él mismo y/o por uno o más distritos municipales, que a su vez están compuestos por secciones.

**Paraje.** Es la unidad espacial más pequeña de la división político-administrativa. Conforman la unidad territorial llamada sección.

**Parroquia.** Unidad territorial de menor jerarquía. Entidad colectiva de población que no tenía personalidad jurídica alguna y su delimitación carecía de validez legal. Equivalente a un paraje en la actualidad.

**Partido.** Unidad territorial igual o inferior a la provincia y sus instituciones dependían de las provincias.

**Provincia.** Espacio territorial político, conformado por un conjunto de municipios.

**Regiones.** Unidades geográficas organizadas debido a la disposición natural, la historia, el paisaje. Unidades espaciales administrativas compuestas por varias provincias.

**Sección.** Área territorial político-administrativa en que se encuentran divididos los municipios y/o distritos municipales. La sección se divide en parajes.

**Territorio político.** Es el espacio organizado como consecuencia de un proceso político. Se encuentra dividido en diferentes unidades espaciales con diferentes denominaciones y jerarquías. La población es el elemento fundamental del territorio político y determinante en su evolución.

**Ciudad.** Espacio o área urbana que funge como la capital de provincia y/o municipio (Según Leyes N.º 125 de 1939; N.º 4400 de 1956 y N.º 5220 de 1959) y cualesquiera otras poblaciones que tengan diez mil habitantes o más.

**Villa.** Cabecera de municipio y distrito municipal que no haya alcanzado la categoría de ciudad (Según Leyes N.º 125 de 1939; N.º 4400 de 1956 y N.º 5220 de 1959) y cualquiera otra población que tenga mil habitantes o más, pero menos de diez mil.

**Población o aldea.** Asentamiento de grupos humanos localizado en áreas rurales, que tengan menos de mil habitantes (Según Leyes N.º 125 de 1939; N.º 4400 de 1956 y N.º 5220 de 1959).

**Territorios capitaneados.** Espacios territoriales separados que pertenecen a una misma unidad política territorial.

