

Kecamatan

PULAU-PULAU TERSELATAN

DALAM ANGKA

Pulau-pulau Terselatan Subdistrict in Figures

2016



**BADAN PUSAT STATISTIK
KABUPATEN MALUKU BARAT DAYA**
BPS - Statistics of Maluku Barat Daya Regency

Kecamatan

PULAU-PULAU TERSELATAN

DALAM ANGKA

Pulau-pulau Terselatan Subdistrict in Figures

2016



Kecamatan Pulau-pulau Terselatan Dalam Angka

Pulau-pulau Terselatan Subdistrict in Figures

2016

ISSN : -

No. Publikasi/Publication Number : 81080.1606

Katalog/Catalog: 1102001.8108020

Ukuran Buku/Book Size: 14,8 cm x 21 cm

Jumlah Halaman/Number of Pages: xiv + 71 halaman/pages

Naskah/Manuscript:

Badan Pusat Statistik Kabupaten Maluku Barat Daya

BPS-Statistics of Maluku Barat Daya Regency

Gambar Kover Oleh/Cover Designed by:

Badan Pusat Statistik Kabupaten Maluku Barat Daya

BPS-Statistics of Maluku Barat Daya Regency

Ilustrasi Kover/Cover Illustration:

Domba Kisar/*Kisar Sheep*

Diterbitkan oleh/Published by:

© BPS Kabupaten Maluku Barat Daya/*BPS-Statistics of Maluku Barat Daya Regency*

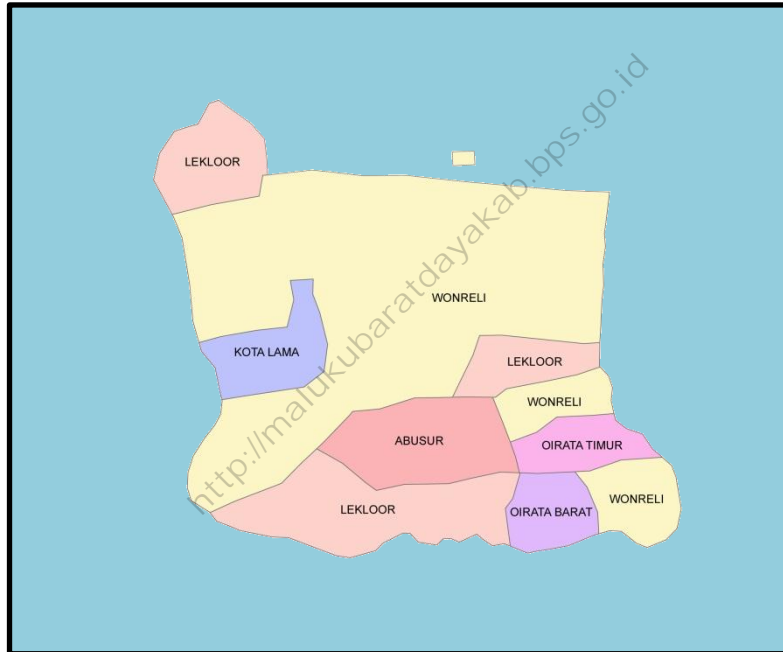
Dicetak oleh/Printed by:

CV. Aman Jaya

Dilarang mengumumkan, mendistribusikan, mengomunikasikan, dan/atau menggandakan sebagian atau seluruh isi buku ini untuk tujuan komersial tanpa izin tertulis dari Badan Pusat Statistik

Prohibited to announce, distribute, communicate, and/or copy part or all of this book for commercial purpose without permission from BPS-Statistics Indonesia

PETA WILAYAH KECAMATAN PULAU-PULAU TERSELATAN
MAP OF PULAU-PULAU TERSELATAN SUBDISTRICT



KEPALA BPS KABUPATEN MALUKU BARAT DAYA
CHIEF STATISTICIAN OF MALUKU BARAT DAYA REGENCY



Corneles Bulohlabna, SST., M.Si



KATA PENGANTAR

Kecamatan Pulau-Pulau Terselatan Dalam Angka Tahun 2016 menyajikan informasi statistik tahun 2015. Informasi yang dicakup dalam buku ini bersumber dari berbagai instansi pemerintah maupun swasta di Kecamatan Pulau-Pulau Terselatan termasuk informasi hasil dari sensus dan survey yang dilaksanakan oleh BPS Kabupaten Maluku Barat Daya.

Kelengkapan dan penyempurnaan data yang tersaji sudah kami upayakan, namun belum sepenuhnya dapat memenuhi kebutuhan pemakai secara menyeluruh. Kami menyampaikan penghargaan yang setinggi-tingginya dan ucapan terima kasih kepada Bupati Maluku Barat Daya, Camat Pulau-Pulau Terselatan dan dinas/instansi/lembaga di lingkungan Pemerintah Daerah Kabupaten Maluku Barat Daya serta swasta yang telah memberikan bantuan hingga terwujudnya publikasi ini.

Semoga publikasi ini dapat bermanfaat bagi semua pihak terutama dalam menyusun perencanaan dan kebijakan pembangunan serta berbagai kajian ilmiah. Kritik dan saran untuk kesempurnaan buku ini sangat diharapkan.

Tiakur, Juli 2016

Kepala BPS

Kabupaten Maluku Barat Daya

Cornelis Bulohlabna SST., M.Si



PREFACE

Pulau-Pulau Terselatan Subdistrict in Figures 2016 presents statistical information in 2015. The information covered in this publication were obtained from various government institutions and private organizations in Pulau-Pulau Terselatan Subdistrict, including some data from censuses and surveys that are conducted by the BPS-Statistics of Maluku Barat Daya.

Indeed, efforts toward completeness and comprehensiveness of this publication have been made, however it has not fully met with customers needs yet. Moreover, we would like to express our appreciation and gratitude to Regent of Maluku Barat Daya, Head of Pulau-Pulau Terselatan Subdistrict, agencies/institutions/organizations in Regional Government of Maluku Barat Daya and private for their assistance and contributions in publishing this publication.

Hopefully this publication can be beneficial to all data users especially in planning and designing development policy and for further studies. Furthermore, comments and suggestions to improve the contents of this book are always welcome.

Tiakur, July 2016
Chief Statistician of
Maluku Barat Daya Regency



Corneles Bilohabna-SST., M.Si

DAFTAR ISI/CONTENTS

	Halaman <i>Page</i>
Peta Wilayah Kecamatan Pulau-pulau Terselatan	iii
<i>Map of Pulau-pulau Terselatan Subdistrict</i>	iii
Kepala BPS Kabupaten Maluku Barat Daya	iv
<i>Chief Statistician of Maluku Barat Daya Regency</i>	iv
Kata Pengantar	v
<i>Preface</i>	vi
Daftar Isi/Contents.....	vii
Daftar Tabel/ <i>List of Tables</i>	viii
Penjelasan Umum/ <i>Explanatory Notes</i>	xiv
1. Geografi/ <i>Geography</i>	1
2. Pemerintahan/ <i>Government</i>	9
3. Kependudukan/ <i>Employment</i>	16
4. Sosial/ <i>Social</i>	25
5. Pertanian/ <i>Agriculture</i>	42
6. Energi/ <i>Energy</i>	52
7. Perdagangan/ <i>Trade</i>	56
8. Transportasi/ <i>Transportation</i>	60
9. Keuangan/ <i>Finance</i>	68

DAFTAR TABEL/LIST OF TABLES

	Halaman Page
1. GEOGRAFI/GEOGRAPHY	
1.1 Luas Wilayah Menurut Desa di Kecamatan Pulau-pulau Terselatan, 2015/ <i>Total Area by Village in Pulau-pulau Terselatan Subdistrict, 2015</i>	5
1.2 Tinggi Wilayah di Atas Permukaan Laut (DPL) Menurut Desa di Kecamatan Pulau-pulau Terselatan, 2015/ <i>Height Above Mean Sea Level (AMSL) by Village in Pulau-pulau Terselatan Subdistrict, 2015</i>	6
1.3 Jarak dari Desa ke Ibukota Kecamatan di Kecamatan Pulau-pulau Terselatan (km), 2015/ <i>Distance between Village and Subdistrict Capital in Pulau-pulau Terselatan Subdistrict (km), 2015</i>	7
1.4 Topografi Desa di Kecamatan Pulau-pulau Terselatan, 2015/ <i>Village Topography in Pulau-pulau Terselata Subdistrict, 2015</i>	8
2. PEMERINTAHAN/GOVERNMENT	
2.1 Tingkat Perkembangan Desa di Kecamatan Pulau-pulau Terselatan, 2014/ <i>The Level of Development of the Village in Pulau-pulau Terselatan Subdistrict, 2014</i>	13
2.2 Jumlah Dusun, RT/RW Menurut Desa di Kecamatan Pulau-pulau Terselatan, 2015/ <i>Number of Backwoods by Village in Pulau-pulau Terselatan Subdistrict, 2015</i>	14
2.3 Nama-nama Camat Pulau-pulau Terselatan dan Jabatannya dari Tahun 2008-Sekarang/ <i>Names of Pulau-pulau Terselatan Head and His Post From 2008-Present</i>	15

3.	KEPENDUDUKAN/POPULATION	
3.1	Jumlah Penduduk dan Laju Pertumbuhan Penduduk Menurut Desa di Kecamatan Pulau-pulau Terselatan, 2015/ <i>Population and Population Growth Rate by Village in Pulau-pulau Terselatan Subdistrict, 2015</i>	20
3.2	Jumlah Penduduk dan Rasio Jenis Kelamin Menurut Desa di Kecamatan Pulau-pulau Terselatan, 2015/ <i>Population and Sex Ratio by Village in Pulau-pulau Terselatan Subdistrict, 2015</i>	22
3.3	Distribusi dan Kepadatan Penduduk Menurut Desa di Kecamatan Pulau-pulau Terselatan, 2015/ <i>Population Distribution and Density by Village in Pulau-pulau Terselatan Subdistrict, 2015</i>	23
3.4	Jumlah Penduduk Menurut Kelompok Umur dan Jenis Kelamin di Kecamatan Pulau-pulau Terselatan, 2015/ <i>Population by Age Group and Sex in Pulau-pulau Terselatan, 2015</i>	24
4.	SOSIAL/SOCIAL	
4.1	Jumlah Sekolah, Murid, Guru, dan Rasio Murid-Guru Sekolah Dasar (SD) Menurut Desa di Kecamatan Pulau-pulau Terselatan, 2015/ <i>Number of Schools, Pupils, Teachers, and School-Teacher Ratio of Primary Schools by Villages in Pulau-pulau Terselatan Subdistrict, 2015</i>	31
4.2	Jumlah Sekolah, Murid, Guru, dan Rasio Murid-Guru Sekolah Menengah Pertama Menurut Desa di Kecamatan Pulau-pulau Terselatan, 2015/ <i>Number of Schools, Pupils, Teachers, and School-Teacher Ratio of Junior High Schools by Villages in Pulau-pulau Terselatan Subdistrict, 2015</i>	32
4.3	Jumlah Sekolah, Murid, Guru, dan Rasio Murid-Guru Sekolah Menengah Atas di Kecamatan Pulau-pulau Terselatan, 2015/ <i>Number of Schools, Pupils, Teachers, and School-Teacher Ratio of Senior High Schools in Pulau-pulau Terselatan Subdistrict, 2015</i>	33

4.4	Jumlah Sekolah, Murid, Guru, dan Rasio Murid-Guru Sekolah Menengah Kejuruan di Kecamatan Pulau-pulau Terselatan, 2015/ <i>Number of Schools, Pupils, Teachers, and School-Teacher Ratio of Vocational High Schools in Pulau-pulau Terselatan Subdistrict, 2015</i>	34
4.5	Jumlah Fasilitas Kesehatan di Kecamatan Pulau-pulau Terselatan, 2015/ <i>Number of Health Facilities in Pulau-pulau Terselatan Subdistrict, 2015</i>	35
4.6	Jumlah Tenaga Kesehatan di Kecamatan Pulau-pulau Terselatan, 2015/ <i>Number of Health Personnel in Pulau-pulau Terselatan Subdistrict, 2015</i>	36
4.7	Jumlah Remaja Usia 15-24 Tahun yang Mendapat Penyuluhan Tentang Kesehatan Reproduksi (Kespro), HIV/AIDS, dan Keluarga Berencana (KB) di Kecamatan Pulau-pulau Terselatan, 2015/ <i>Number of Young People Aged 15 - 24 Who Had Counselling on Reproductive Health, HIV/AIDS, and Family Planning by Subdistrict in Pulau-pulau Terselatan Subdistrict, 2015</i>	37
4.8	Jumlah Kasus HIV/AIDS, IMS, DBD, Diare, TB, dan Malaria di Kecamatan Pulau-pulau Terselatan, 2015/ <i>Number of Cases of HIV/AIDS, Sexually Transmitted Infection, Dengue Fever, Diarrhea, Tuberculosis (TB) and Malaria in Pulau-pulau Terselatan Subdistrict, 2015</i>	38
4.9	Jumlah Klinik Keluarga Berencana (KKB) dan Pos Pelayanan Keluarga Berencana Desa (PPKBD) di Kecamatan Pulau-pulau Terselatan, 2015/ <i>Number of Family Planning Clinics and Village Family Planning Service Units in Pulau-pulau Terselatan Subdistrict, 2015</i>	39
4.10	Jumlah Pasangan Usia Subur dan Peserta KB Aktif di Kecamatan Pulau-Pulau Terselatan, 2015/ <i>Number of Eligible Couples and Family Planning Participants in Pulau-Pulau Terselatan Subdistrict, 2015</i>	40
4.11	Jumlah Penduduk Agama yang Dianut di Kecamatan Pulau-pulau Terselatan, 2015/ <i>Population by Religion in Pulau-pulau Terselatan Subdistrict, 2015</i>	41

4.12	Jumlah Tempat Peribadatan di Kecamatan Pulau-pulau Terselatan, 2015/ <i>Number of Worship Facilities in Pulau-pulau Terselatan Subdistrict, 2015</i>	41
5.	PERTANIAN/AGRICULTURE	
5.1	Luas Panen Tanaman Pangan di Kecamatan Pulau-pulau Terselatan, 2015/ <i>Number of Eligible Couples and Family Planning Harvested Area of Food Crops in Pulau-pulau Terselatan Subdistrict, 2015</i>	46
5.2	Luas dan Produksi Tanaman Perkebunan Menurut Jenis Tanaman di Kecamatan Pulau-pulau Terselatan, 2015 <i>Area and Production Planted of Estate Crops by Kind of Crop in Pulau-pulau Terselatan Subdistrict, 2015</i>	47
5.3	Populasi Ternak Menurut Jenis Ternak di Kecamatan Pulau-pulau Terselatan (ekor), 2015/ <i>Livestock Population by Kind of Livestock in Pulau-pulau Terselatan Subdistrict (tail), 2015</i>	48
5.4	Populasi Unggas menurut Jenis Unggas di Kecamatan Pulau-pulau Terselatan (ekor), 2015/ <i>Poultry Population by Kind of Poultry in Pulau-pulau Terselatan Subdistrict (tail), 2015</i>	49
5.5	Jumlah Ternak yang Dipotong Menurut Jenis Ternak di Kecamatan Pulau-pulau Terselatan, 2015/ <i>Livestock Slaughtered by Kind of Livestock in Pulau-pulau Terselatan Subdistrict, 2015..</i>	50
5.6	Jumlah Perahu/Kapal di Kecamatan Pulau-pulau Terselatan, 2015/ <i>Number of Fishing Boats in Pulau-pulau Terselatan Subdistrict, 2015</i>	51
6.	ENERGI/ENERGY	
6.1	Daya Terpasang, Produksi, dan Distribusi Listrik PT. PLN (Persero) pada Cabang/Ranting PLN di Kecamatan Pulau-Pulau Terselatan, 2015/ <i>Number of Registered Electricity Costumers, Installed Capacity, Production, and Distribution of Electricity of State Electricity Company at Branch Level in Pulau-Pulau Terselatan Subdistrict, 2015</i>	54

6.2	Jumlah Pelanggan PDAM Menurut Jenis Pelanggan di Kecamatan Pulau-pulau Terselatan, 2014/ <i>Number of PDAM Customer by Type of Customer in Pulau-pulau Terselatan Subdistrict, 2014</i>	55
7.	PERDAGANGAN/TRADE	
7.1	Jumlah Pedagang di Kecamatan Pulau-pulau Terselatan, 2015/ <i>Number of Merchants in Pulau-pulau Terselatan Subdistrict, 2015</i>	59
8.	TRANSPORTASI/TRANSPORTATION	
8.1	Panjang Jalan Menurut Pemerintahan yang Berwenang Mengelolanya di Kecamatan Pulau-pulau Terselatan (km), 2015/ <i>Length of Roads by Level of Government Authority in Pulau-pulau Terselatan Subdistrict (km), 2015</i>	64
8.2	Panjang Jalan Menurut Jenis Permukaan Jalan di Kecamatan Pulau-pulau Terselatan (km), 2015/ <i>Length of Roads by Type of Road Surface in Pulau-pulau Terselatan Subdistrict (km), 2015</i>	65
8.3	Panjang Jalan Menurut Kondisi Jalan di Kecamatan Pulau-pulau Terselatan (km), 2015/ <i>Length of Roads by Road Condition in Pulau-pulau Terselatan Subdistrict (km), 2015</i>	66
8.4	Jumlah Kendaraan Bermotor Menurut Jenis Kendaraan di Kecamatan Pulau-pulau Terselatan, 2015/ <i>Number of Motor Vehicles by Type of Vehicle in Pulau-pulau Terselatan Subdistrict, 2015</i>	67
9.	KEUANGAN/FINANCE	
9.1	Kantor Bank di Kecamatan Pulau-pulau Terselatan/ <i>Number of Banks in Pulau-pulau Terselatan Subdistrict, 2015</i>	70

DAFTAR GAMBAR/LIST OF FIGURES

	Halaman Page
1. Luas Wilayah Menurut Desa di Kecamatan Pulau-pulau Terselatan (km ²), 2015/ <i>Total Area by Villages In Pulau-pulau Terselatan Subdistrict (square.km), 2015</i>	4
2. Jumlah Dusun Menurut Desa/Kelurahan di Kecamatan Pulau-pulau Terselatan, 2015/ <i>Number of Backwoods by Village in Pulau-pulau Terselatan Subdistrict, 2015</i>	12
3. Jumlah Penduduk Menurut Jenis Kelamin dan Desa di Kecamatan Pulau-pulau Terselatan, 2015/ <i>Population by Sex and Villages in Pulau-pulau Terselatan Subdistrict, 2015</i>	19
4. Jumlah Sekolah Menurut Jenjang Pendidikan di Kecamatan Pulau-pulau Terselatan, 2015/ <i>Number of Schools by Level of Education in the District of Pulau-Pulau Terselatan, 2015</i>	30
5. Populasi Ternak Menurut Jenis Ternak di Kecamatan Pulau-pulau Terselatan (ekor), 2015/ <i>Livestock Population by Kind of Livestock in Pulau-pulau Terselatan Subdistrict (tail), 2015</i>	45
6. Jumlah Pedagang di Kecamatan Pulau-pulau Terselatan, 2015/ <i>Number of Merchants in Pulau-pulau Terselatan Subdistrict, 2015</i>	58

PENJELASAN UMUM/EXPLANATORY NOTES

Tanda-tanda, satuan-satuan, dan lain-lainnya yang digunakan dalam publikasi ini adalah sebagai berikut:

Symbols, measurement units, and acronyms which are used in this publication, are as follows:

1. TANDA-TANDA/SYMBOLS

Data tidak tersedia/ <i>Data not available</i>	:	...
Tidak ada atau nol/ <i>Null or zero</i>	:	—
Data dapat diabaikan/ <i>Data negligible</i>	:	0
Tanda decimal/ <i>Decimal point</i>	:	,
Data tidak dapat ditampilkan/ <i>Not applicable</i>	:	NA
Angka perkiraan/ <i>Estimated figures</i>	:	e
Angka sementara/ <i>Preliminary figures</i>	:	x
Angka sangat sementara/ <i>Very preliminary figures</i>	:	xx
Angka diperbaiki/ <i>Revised figures</i>	:	r

2. SATUAN/UNITS

barel/ <i>barrel</i>	:	158,99 liter/ <i>litres</i> = 1/6,2898 m ³
hektar (ha)/ <i>hectare (ha)</i>	:	10 000 m ²
kilometer (km)/ <i>kilometres (km)</i>	:	1 000 meter/ <i>meters</i> (m)
knot/ <i>knot</i>	:	1,8523 km/jam (km/hour)
kuintal/ <i>quintal</i>	:	100 kg
KWh	:	1 000 Watt <i>hour</i>
MWh	:	1 000 KWh
liter (untuk beras)/ <i>litre (for rice)</i>	:	0,80 kg
ons/ <i>ounce</i>	:	28,31 gram/ <i>grams</i>
ton	:	1 000 kg

Satuan lain: buah, dus, butir, helai/lembar, kaleng, batang, pulsa, ton kilometer (ton-km), jam, menit, persen (%).

Other units: unit, pack, pieces, sheet, tin, pulse, ton-kilometres(ton-km), hour, minute, percent (%).

Perbedaan angka di belakang koma disebabkan oleh pembulatan angka.

The difference in decimal numbers is caused by rounding.

BAB

CHAPTER

GEOGRAFI

GEOGRAPHY

1

<http://malukubaratdayakab.bps.go.id>

PENJELASAN TEKNIS

1. Berdasarkan posisi geografisnya, Kecamatan Pulau-pulau Terselatan memiliki batas-batas: Utara – Kecamatan Kisar Utara; Selatan – Laut Timor dan Negara Timor Leste; Barat – Kecamatan Wetar Timur; Timur – Kecamatan Letti.
2. Kecamatan Pulau-pulau Terselatan terdiri dari 6 desa yang terletak di satu pulau yaitu pulau Kisar.

TECHNICAL NOTES

1. *In terms of geographic position, Pulau-pulau Terselatan Subdistrict has boundaries as follows: North – Kisar Utara Subdistrict; South - Timor Sea; West – Wetar Timur District; East – Letti Subdistrict.*
2. *Pulau-pulau Terselatan Subdistrict has 6 village spreading over one island yaitu Kisar island.*

ULASAN

Luas wilayah Kecamatan Pulau-pulau Terselatan, adalah berupa daratan seluas 50,73 km². Desa Wonreli merupakan desa dengan luas wilayah terbesar di kecamatan Pulau-pulau Terselatan atau sekitar 58,72% dari luas wilayah dari kecamatan tersebut diikuti oleh desa Lekloor dengan persentase luas wilayah sebesar 20,24%. Sedangkan desa Oirata Barat merupakan desa dengan luas wilayah terkecil atau sekitar 3,69 persen dari luas wilayah kecamatan Pulau-pulau Terselatan.

Jarak antara Ibukota Kecamatan ke desa-desa:

1. Wonreli - Lekloor : 2 km.
2. Wonreli - Oirata Barat: 4 km.
3. Wonreli - Oirata Timur: 4 km.
4. Wonreli - Abusur : 2 km.
5. Wonreli - Kotalama: 2 km.

Topografi desa dapat dilihat pada tabel 1.4

DESCRIPTION

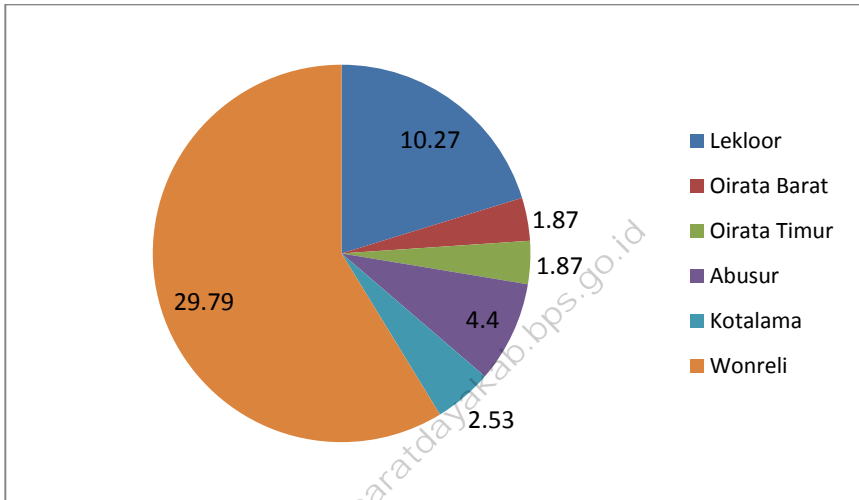
Pulau-pulau Terselatan Subdistrict area is shaped in land by 50,73 km². Wonreli village is the village with the largest area in Pulau-pulau Terselatan Subdistrict or approximately 58.72% of the area of these districts followed by Lekloor village with an area percentage of 20.24%. While Oirata Barat village is the village with the smallest area, or about 3.69 percent of the area of Pulau-Pulau Terselatan Subdistrict.

Distance between Subdistrict Capital to villages:

- 1. Wonreli - Lekloor : 2 km.*
- 2. Wonreli - Oirata Barat: 4 km.*
- 3. Wonreli - Oirata Timur: 4 km.*
- 4. Wonreli - Abusur : 2 km.*
- 5. Wonreli - Kotalama: 2 km.*

Village topography can be seen in table 1.4

Gambar 1 Luas Wilayah Menurut Desa di Kecamatan Pulau-pulau Terselatan (km²), 2015
Picture **Total Area by Villages In Pulau-pulau Terselatan Subdistrict (square.km), 2015**



Sumber : Badan Perencanaan Pembangunan Daerah Kab. Maluku Barat Daya

Source : *Regional Bureau of Development Planning of Maluku Barat Daya Regency*

Tabel 1.1 Luas Wilayah Menurut Desa di Kecamatan Pulau-pulau Terselatan, 2015
Total Area by Villages in Pulau-pulau Terselatan Subdistrict, 2015

Desa Village	Luas (km²) Total Area (square.km)	Persentase Percentage
(1)	(2)	(3)
1. Lekloor	10.27	20.24
2. Oirata Barat	1.87	3.68
3. Oirata Timur	1.87	3.69
4. Abusur	4.40	8.67
5. Kotalama	2.53	4.99
6. Wonreli	29.79	58.72
Pulau-pulau Terselatan	50.73	100

Sumber : Badan Perencanaan Pembangunan Daerah Kab. Maluku Barat Daya

Source : *Regional Bureau of Development Planning of Maluku Barat Daya Regency*

Tabel 1.2 Tinggi Wilayah di Atas Permukaan Laut (DPL) Menurut Desa di Kecamatan Pulau-pulau Terselatan, 2015
Height Above Mean Sea Level (AMSL) by Villages in Pulau-pulau Terselatan Subdistrict, 2015

	Desa Village	Tinggi/Height (meter)
	(1)	(2)
1.	Lekloor	2
2.	Oirata Barat	4
3.	Oirata Timur	4
4.	Abusur	2
5.	Kotalama	2
6.	Wonreli	4

Sumber : Badan Perencanaan Pembangunan Daerah Kab. Maluku Barat Daya

Source : Regional Bureau of Development Planning of Maluku Barat Daya Regency

Tabel 1.3 Jarak dari Desa ke Ibukota Kecamatan di Kecamatan Pulau-Pulau Terselatan (km), 2015
Table *Distance between Village and Subdistrict Capital in Pulau-Pulau Terselatan Subdistrict (km), 2015*

	Desa Village	Jarak/Distance
		Wonreli
	(1)	(2)
1.	Lekloor	2
2.	Oirata Barat	4
3.	Oirata Timur	4
4.	Abusur	2
5.	Kotalama	2

Sumber : Kantor Kecamatan Pulau-pulau Terselatan

Source : Pulau-pulau Terselatan Subdistrict Office

Tabel 1.4 Topografi Desa di Kecamatan Pulau-pulau Terselatan, 2015
Table Village Topography in Pulau-pulau Terselatan Subdistrict, 2015

	Desa Village	Topografi Topography	Kemiringan Lahan Slope
	(1)	(2)	(3)
1.	Lekloor	Hamparan	Landai
2.	Oirata Barat	Lembah	Landai
3.	Oirata Timur	Lereng	Landai
4.	Abusur	Lereng	Sedang
5.	Kotalama	Hamparan	Landai
6.	Wonreli	Hampara	Landai

Sumber : BPS Kabupaten Maluku Barat Daya

Source : BPS – Statistics of Maluku Barat Daya Regency

BAB

CHAPTER

PEMERINTAHAN

GOVERNMENT

2

<http://malukubaratdayakabps.go.id>

PENJELASAN TEKNIS

1. Pemerintah adalah organisasi yang memiliki kekuasaan untuk membuat dan menerapkan hukum serta undang-undang di wilayah tertentu.
2. Kecamatan adalah bagian wilayah dari daerah kabupaten/kota yang dipimpin oleh camat. Sehingga dari pengertian tersebut, kedudukan kecamatan merupakan bagian wilayah dari daerah kabupaten/kota.
3. Desa menurut UU no. 22 tahun 1999 adalah kesatuan masyarakat hukum yang memiliki kewenangan untuk mengatur dan mengurus kepentingan masyarakat setempat berdasarkan asal usul dan adat istiadat setempat yang diakui dalam sistem pemerintahan Nasional dan berada di daerah Kabupaten.

TECHNICAL NOTES

1. *Government is the organization that has the power to make and apply the law as well as legislation in certain areas.*
2. *Subdistrict is part of the territory of the district / city, led by the district head. So from that sense the position of sub-district is part of the territory of the district / city.*
3. *The village, according to Law no. 22, 1999 is the unity of the legal community who has the authority to regulate and manage the interests of local communities based on the origin and the local customs are recognized in national governance system and located within the Regency.*

ULASAN

Seiring dengan keluarnya peraturan daerah Kabupaten Maluku Barat Daya No. 09 dan 10 Tahun 2012 tentang pembentukan Kecamatan Kepulauan Romang dan Kecamatan Kisar Utara yang merupakan hasil pemekaran dari Kecamatan Pulau-pulau Terselatan menjadikan Kecamatan Pulau-pulau Terselatan terdiri dari 6 desa, yakni :

1. Desa Lekloor
2. Desa Oirata Barat
3. Desa Oirata Timur
4. Desa Abusur
5. Desa Kotalama
6. Desa Wonreli

Data mengenai tingkat perkembangan desa, banyaknya dusun menurut desa tahun 2015 dapat dilihat pada tabel 2.1 – 2.2

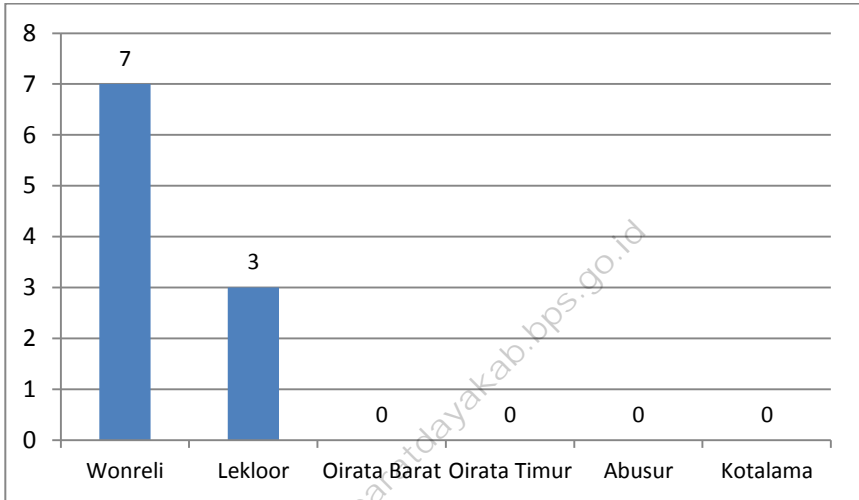
DESCRIPTION

Along with the release of local regulations Southwest Maluku district No. 09 and 10 of 2012 on the establishment of the Kepulauan Romang Subdistrict and Kisar Utara Subdistrict which is the result of the division of the Pulau-Pulau Terselatan Subdistrict make Pulau-Pulau Terselatan Subdistrict consists of six villages, namely:

- 1. Village Lekloor*
- 2. Village Oirata Barat*
- 3. Village Oirata Timur*
- 4. Village Abusur*
- 5. Village Kotalama*
- 6. Village Wonreli*

Data on the level of development of the village, many hamlets in the village in 2015 can be seen in table 2.1 - 2.2

Gambar 2 Jumlah Dusun Menurut Desa/Kelurahan di Kecamatan Pulau-pulau Terselatan, 2015
Picture **2** Jumlah Dusun Menurut Desa/Kelurahan di Kecamatan Pulau-pulau Terselatan, 2015
Number of Backwoods by Village in Pulau-pulau Terselatan Subdistrict, 2015



Sumber : Bagian Tata Pemerintahan Kantor Bupati Kab. Maluku Barat Daya

Source : *Regent Office of Maluku Barat Daya Regency cq Department of Administration*

Tabel 2.1 Tingkat Perkembangan Desa di Kecamatan Pulau-pulau Terselatan, 2014
Table *The Level of Development of the Village in Pulau-pulau Terselatan Subdistrict, 2014*

Kategori Category	2014
(1)	(2)
Swadaya	3
Swakarya	2
Swasembada	1
Jumlah Total	6

Sumber : Badan Pemberdayaan Masyarakat, Pemberdayaan Perempuan, Keluarga Berencana dan Pemerintahan Desa Kabupaten Maluku Barat Daya

Source : *Board of Society Empowerment, Women Empowerment, National Planning and Village Administration of Maluku Barat Daya Regency*

Tabel 2.2 Jumlah Dusun, RT/RW Menurut Desa di Kecamatan Pulau-pulau Terselatan, 2015
Number of Backwoods by Village in Pulau-pulau Terselatan Subdistrict, 2015

	Desa Village	Dusun Backwoods	RW	RT	Lainnya Others
	(1)	(2)	(3)	(4)	(4)
1.	Lekloor	3	-	-	-
2.	Oirata Barat	-	-	-	-
3.	Oirata Timur	-	-	-	-
4.	Abusur	-	-	-	-
5.	Kotalama	-	-	-	-
6.	Wonreli	7	-	-	-
Pulau-pulau Terselatan		10	-	-	-

Sumber : Bagian Tata Pemerintahan Kantor Bupati Kab. Maluku Barat Daya

Source : *Regent Office of Maluku Barat Daya Regency cq Department of Administration*

Tabel 2.3 Nama-nama Camat Pulau-pulau Terselatan dan Jabatannya dari Tahun 2008-Sekarang
Names of Pulau-pulau Terselatan Head and His Post From 2008-Present

Nama Camat <i>Name of Head</i>	Masa Jabatan <i>Length of Service</i>
(1)	(2)
Drs A. Dahoklory	2008-2009
Drs A. Tenlima	2009-2011
Richy H. Petrusz	2011-Sekarang

Sumber : Kantor Kecamatan Pulau-pulau Terselatan
 Source : *Pulau-pulau Terselatan Subdistrict Office*

BAB

CHAPTER

KEPENDUDUKAN

POPULATION

3

<http://malukubaratdayakab.bps.go.id>

PENJELASAN TEKNIS

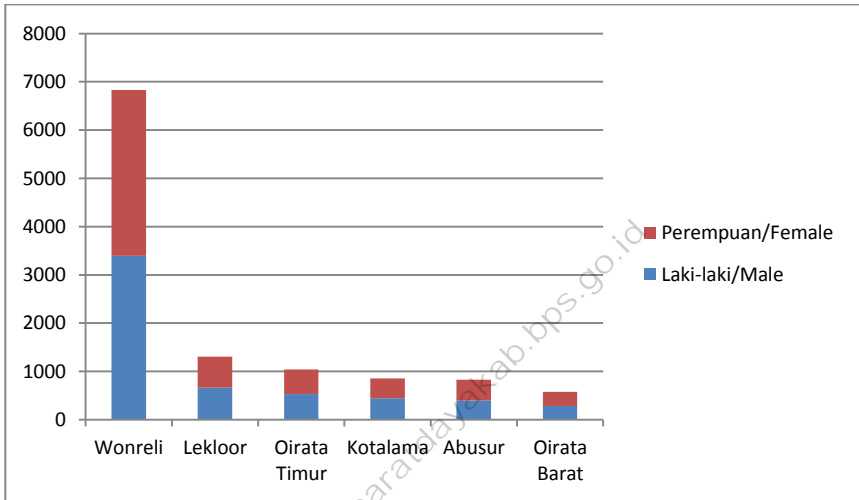
1. Dalam publikasi ini, data yang disajikan merupakan hasil proyeksi penduduk Indonesia 2010-2035. Proyeksi penduduk merupakan suatu perhitungan ilmiah yang didasarkan pada asumsi dari komponen-komponen perubahan penduduk, yaitu kelahiran, kematian, dan migrasi. Proyeksi penduduk Indonesia 2010-2035 menggunakan data dasar penduduk hasil SP2010.
2. **Rata-rata pertumbuhan penduduk** adalah angka yang menunjukkan tingkat pertumbuhan penduduk per tahun dalam jangka waktu tertentu.
3. **Kepadatan penduduk** adalah banyaknya penduduk per kilometer persegi.
4. **Rasio jenis kelamin** adalah perbandingan antara banyaknya penduduk laki-laki dengan banyaknya penduduk perempuan pada suatu daerah dan waktu tertentu. Biasanya dinyatakan dengan banyaknya penduduk laki-laki untuk 100 penduduk perempuan.

TECHNICAL NOTES

1. *The population data in this publication is the result of the Indonesia's 2010-2035 population projection. The population projection is an estimate based on demographic components, such as birth, death, and migration. Indonesia's 2010-2035 population projection used the 2010 Population Census as the base population.*
2. *The **average growth rate of population** is the annual population growth rate over a certain period.*
3. ***Population density** is the number of inhabitants per square kilometer.*
4. ***Sex ratio** is the ratio of males population to females population in a given area and time, usually expressed as the number of males for every 100 females.*

ULASAN	DESCRIPTION
<p>Jumlah penduduk Kecamatan Pulau-pulau Terselatan 2015 berdasarkan hasil proyeksi penduduk berjumlah sekitar 11.434 jiwa, dimana sekitar 5.712 jiwa berjenis kelamin laki-laki dan 5.722 jiwa adalah perempuan.</p>	<p><i>Population of Pulau-pulau Terselatan Subdistrict based on Population Projection 2015 approximately about 11.434 people, where about 5.712 men and 5.722 woman.</i></p>
<p>Pada tahun 2015 penduduk Kecamatan Pulau-pulau Terselatan terbanyak berada di Desa Wonreli, yaitu sebesar 6.833 jiwa dan diikuti oleh Desa Lekloor 1.305 jiwa. Hal ini tidak berbeda dengan kondisi di tahun sebelumnya. Sedangkan penduduk terkecil berada di Desa Oirata Barat yaitu sebanyak 573 jiwa.</p>	<p><i>In 2015, from all Village in Pulau-pulau Terselatan Subdistrict, Wonreli Village had the highest number of population which reached 6,833 people. It was followed by Lekloor Village which reached 1,305 people. This condition was the same as last year. While Oirata Barat Village had the least population which was only 573 people.</i></p>
<p>Rata-rata jumlah penduduk di Kecamatan Pulau-pulau Terselatan lebih banyak perempuan dibandingkan laki-laki. Sex rasio tertinggi adalah Desa Kotalama 110 disusul oleh Desa Oirata Timur 103.</p>	<p><i>Average number of population in Pulau-pulau Terselatan Subdistrict women more than men. The highest of Sex ratio is Kotalama Village 110 followed by Oirata Timur Village 103.</i></p>

Gambar 3 Jumlah Penduduk Menurut Jenis Kelamin dan Desa di Kecamatan Pulau-pulau Terselatan, 2015
Picture Population by Sex and Villages in Pulau-pulau Terselatan Subdistrict, 2015



Sumber : BPS Kabupaten Maluku Barat Daya

Source : BPS – Statistics of Maluku Barat Daya Regency

Tabel 3.1 Jumlah Penduduk dan Laju Pertumbuhan Penduduk Menurut Desa di Kecamatan Pulau-pulau Terselatan, 2010, 2014 dan 2015
Population and Population Growth Rate by Villages in Pulau-pulau Terselatan Subdistrict, 2010, 2014, and 2015

	Desa Village	Jumlah Penduduk (ribu) Population (thousand)		
		2010	2014	2015
	(1)	(2)	(3)	(4)
1	Lekloor	1 284	1 301	1 305
2	Oirata Barat	560	570	573
3	Oirata Timur	1 019	1 038	1 042
4	Abusur	811	824	828
5	Kotalama	845	851	853
6	Wonreli	6 711	6 809	6 833
Pulau-pulau Terselatan		11 230	11 393	11 434

Lanjutan Table/*Continued Table 3.1*

	Desa Village	Laju Pertumbuhan Penduduk per Tahun Annual Population Growth Rate (%)	
		2010-2014	2014-2015
	(1)	(5)	(6)
1	Lekloor	1.64	0.31
2	Oirata Barat	2.32	0.53
3	Oirata Timur	2.26	0.39
4	Abusur	2.10	0.49
5	Kotalama	0.95	0.24
6	Wonreli	1.82	0.35
Pulau-pulau Terselatan		1.82	0.36

Sumber : BPS Kabupaten Maluku Barat Daya

Source : BPS – Statistics of Maluku Barat Daya Regency

Tabel 3.2 Jumlah Penduduk dan Rasio Jenis Kelamin Menurut Desa di Kecamatan Pulau-pulau Terselatan, 2015
Population and Sex Ratio by Villages in Pulau-pulau Terselatan Subdistrict, 2015

	Desa Village	Jenis Kelamin (ribu) Sex (thousand)			Rasio Jenis Kelamin Sex Ratio
		Laki-laki Male	Perempuan Female	Jumlah Total	
	(1)	(2)	(3)	(4)	(5)
1	Lekloor	660	645	1 305	102
2	Oirata Barat	287	286	573	100
3	Oirata Timur	528	514	1 042	103
4	Abusur	397	431	828	92
5	Kotalama	446	407	853	110
6	Wonreli	3 394	3 439	6 833	99
Pulau-pulau Terselatan		5 712	5 722	11 434	100

Sumber : BPS Kabupaten Maluku Barat Daya

Source : BPS – Statistics of Maluku Barat Daya Regency

Tabel 3.3 Distribusi dan Kepadatan Penduduk Menurut Desa di Kecamatan Pulau-pulau Terselatan, 2015
Table *Population Distribution and Density by Villages in Pulau-pulau Terselatan Subdistrict, 2015*

	Desa Village	Persentase Penduduk Percentage of Total Population	Kepadatan Penduduk per km² Population Density per sq.km
	(1)	(2)	(3)
1	Lekloor	11.41	127
2	Oirata Barat	5.01	306
3	Oirata Timur	9.11	557
4	Abusur	7.24	188
5	Kotalama	7.46	337
6	Wonreli	59.76	229
Pulau-pulau Terselatan		100.00	225

Sumber : BPS Kabupaten Maluku Barat Daya

Source : BPS – Statistics of Maluku Barat Daya Regency

Tabel 3.4 Jumlah Penduduk Menurut Kelompok Umur dan Jenis Kelamin di Kecamatan Pulau-pulau Terselatan, 2015
Table Population by Age Group and Sex in Pulau-pulau Terselatan Subdistrict, 2015

Kelompok Umur <i>Age Group</i>	Jenis Kelamin/Sex		
	Laki-Laki <i>Male</i>	Perempuan <i>Female</i>	Jumlah <i>Total</i>
(1)	(2)	(3)	(4)
0-4	611	636	1 247
5-9	567	484	1 051
10-14	577	535	1 112
15-19	617	608	1 225
20-24	507	459	966
25-29	529	487	1 016
30-34	448	425	873
35-39	335	317	652
40-44	282	284	566
45-49	257	267	524
50-54	280	284	564
55-59	239	247	486
60-64	168	205	373
65+	295	484	779
Jumlah Total	5 712	5 722	11 434

Sumber : BPS Kabupaten Maluku Barat Daya

Source : BPS – Statistics of Maluku Barat Daya Regency

BAB

CHAPTER

SOSIAL

SOCIAL

4

<http://malukubaratobaikab.go.id>

PENJELASAN TEKNIS

TECHNICAL NOTES

1. **Tidak/belum pernah sekolah** adalah mereka yang tidak pernah atau belum pernah terdaftar dan tidak pernah atau belum pernah aktif mengikuti pendidikan di suatu jenjang pendidikan formal. Termasuk juga yang tamat/belum tamat taman kanak-kanak tetapi tidak melanjutkan ke sekolah dasar.
 2. **Masih bersekolah** adalah mereka yang terdaftar dan aktif mengikuti pendidikan formal dan nonformal (Paket A,B, atau C), baik pendidikan dasar, menengah maupun pendidikan tinggi. Bagi mahasiswa yang sedang cuti dianggap masih bersekolah.
 3. **Tidak bersekolah lagi** adalah mereka yang pernah terdaftar dan aktif mengikuti pendidikan di suatu jenjang pendidikan formal dan nonformal (Paket A,B, atau C) tetapi pada saat pencacahan tidak lagi terdaftar dan tidak aktif mengikuti pendidikan.
 4. **Rumah Sakit** adalah tempat pemeriksaan dan perawatan kesehatan, biasanya berada dibawah pengawasan dokter/tenaga medis, yang melayani penderita yang sakit
1. **Not/never attending school** is someone who has never been registered in a formal education, such as primary, secondary, and tertiary education. Those who just completed kindergarten are considered s never attended school.
 2. **Attending school** is someone who is currently attending primary, secondary, or tertiary education, including package A, package B, or package C. College student who postpones his/her study is considered as attending school.
 3. **Not attending school anymore** is someone who had enrolled and participated in formal and non-formal education in the past including package A, package B, or package C, but currently does not attend school.
 4. **Hospital** is a place for health check, usually controlled/supervised by doctors/medical personnel to serve the ill patients to get outpatient or inpatient treatment sevicees.

untuk berobat jalan atau rawat inap.

5. **Puskesmas** (Pusat Kesehatan Masyarakat) adalah unit pelaksana teknis dinas kesehatan kabupaten/kota yang mempunyai fungsi utama sebagai penyelenggara pelayanan kesehatan tingkat pertama. Wilayah kerja puskesmas maksimal adalah satu kecamatan dan untuk dapat menjangkau wilayah kerjanya, puskesmas mempunyai jaringan pelayanan yang meliputi unit Puskesmas Pembantu (Pustu), unit Puskesmas Keliling (Puskel), dan unit bidan desa/komunitas.
5. **Public Health Center** is technical implementation unit of regency health department that have the primary function as a first-level health care providers. The working area standard of public health center is one district and to reach their working areas, public health centers have a service network covering subsidiary of public health center, mobile public health center units, and midwife units.

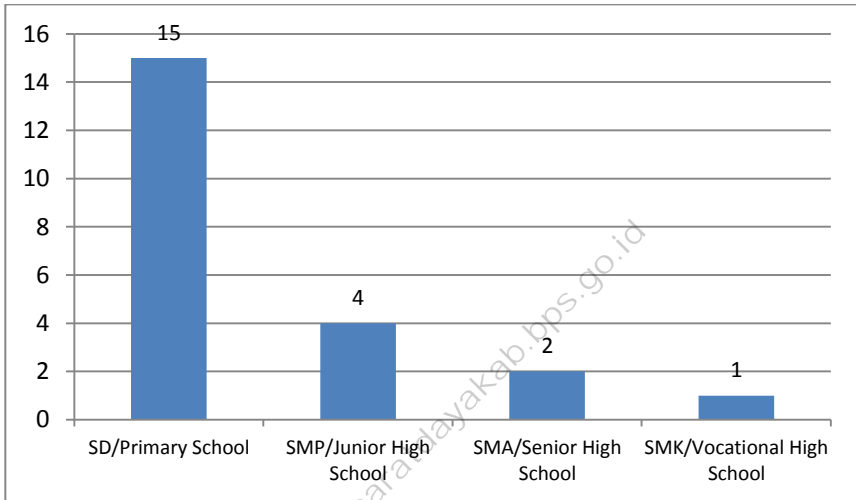
ULASAN	DESCRIPTION
<p>Salah satu indikator untuk melihat keberhasilan pembangunan sumber daya manusia adalah melalui sektor pendidikan. Sektor pendidikan yang berkualitas harus didukung dengan sarana dan prasarana yang baik. Jumlah Sekolah Dasar (SD) 15 buah, Sekolah Menengah Pertama (SMP) 4 buah, Sekolah Menengah Atas (SMA) 2 buah dan Sekolah Menengah Kejuruan (SMK) 1 buah. Rasio Murid Terhadap Guru untuk jenjang Pendidikan Sekolah Dasar yaitu 12 yang artinya 1 orang guru dapat menangani 12 murid. Untuk jenjang pendidikan SMP, rasio murid terhadap guru 13 sedangkan SMA yaitu 14 dan SMK 13.</p>	<p><i>One of indicator to see efficacy human resource development is through education sector. The qualified education sector must be supported by good physical building. Number of Primary School (SD) 15 pieces, Junior High School (SMP) 4 pieces, High School (SMA) 2 pieces and Vocational High School (SMK) 1 piece. Against Pupil Teacher Ratios for Primary Education level is 12, which means one teacher can handle 12 students. For junior high school education, student-teacher ratios, while 13 Senior High School is 14 and Vocational High School 13.</i></p>
<p>Pembangunan bidang kesehatan bertujuan agar semua lapisan masyarakat dapat memperoleh pelayanan kesehatan secara mudah, merata dan murah. Pembangunan kesehatan harus selalu dilakukan mengingat jumlah penduduk yang selalu bertambah dari tahun ke tahun.</p>	<p><i>Development of health sector is aimed at improving health condition of the society by providing health facility with easier, convenient and cheaper access. The health development will be continuously improved is the number of population will always increase.</i></p>
<p>Upaya pemerintah untuk meningkatkan derajat dan status kesehatan penduduk dilakukan antara lain dengan meningkatkan fasilitas dan sarana kesehatan.</p>	<p><i>In line with government policies imposed on other sector as an effort to increase health quality to society and number of medical personnel.</i></p>

Pusat Kesehatan Masyarakat (Puskesmas) merupakan salah satu prasarana kesehatan paling vital di Kecamatan Pulau-pulau Terselatan, yang menurut laporan Dinas Kesehatan Kabupaten Maluku Barat Daya pada tahun 2015 tercatat sebanyak 1 unit dan Posyandu 21 unit.

Community Health Centres is one of the most vital health infrastructure in Pulau-pulau Terselatan Subdistrict, which according to the Health Department report Maluku Barat Daya Regency in 2015, there were 1 unit and integrated 21 units.

<http://malukubaratdayakab.bps.go.id>

Gambar 4 Jumlah Sekolah Menurut Jenjang Pendidikan di Kecamatan Pulau-pulau Terselatan, 2015
Picture **Number of Schools by Level of Education in the District of Pulau-Pulau Terselatan, 2015**



Sumber : Dinas Pendidikan, Pemuda dan Olahraga Kabupaten Maluku Barat Daya
Source : *Office of Education, Youth and Sports Service of Maluku Barat Daya Regency*

Tabel 4.1 Jumlah Sekolah, Murid, Guru, dan Rasio Murid-Guru Sekolah Dasar (SD) Menurut Desa di Kecamatan Pulau-pulau Terselatan, 2015
Number of Schools, Pupils, Teachers, and School-Teacher Ratio of Primary Schools by Villages in Pulau-pulau Terselatan Subdistrict, 2015

	Desa Village	Sekolah Schools	Murid Pupils	Guru Teachers	Rasio Murid-Guru Pupil-Teacher Ratio
	(1)	(2)	(3)	(4)	(5)
1	Lekloor	1	90	8	11
2	Oirata Barat	1	81	8	10
3	Oirata Timur	1	87	10	9
4	Abusur	1	109	10	11
5	Kotalama	-	-	-	-
6	Wonreli	11	1.196	99	12
Pulau-pulau Terselatan		15	1.563	135	12

Sumber : Dinas Pendidikan, Pemuda dan Olahraga Kabupaten Maluku Barat Daya

Source : *Office of Education, Youth and Sports Service of Maluku Barat Daya Regency*

Tabel 4.2 Jumlah Sekolah, Murid, Guru, dan Rasio Murid-Guru Sekolah Menengah Pertama Menurut Desa di Kecamatan Pulau-pulau Terselatan, 2015
Number of Schools, Pupils, Teachers, and School-Teacher Ratio of Junior High Schools by Villages in Pulau-pulau Terselatan Subdistrict, 2015

	Desa Village	Sekolah Schools	Murid Pupils	Guru Teachers	Rasio Murid-Guru Pupil-Teacher Ratio
	(1)	(2)	(3)	(4)	(5)
1	Lekloor	-	-	-	-
2	Oirata Barat	1	105	9	12
3	Oirata Timur	-	-	-	-
4	Abusur	1	67	9	7
5	Kotalama	-	-	-	-
6	Wonreli	2	545	37	15
Pulau-pulau Terselatan		4	717	55	13

Sumber : Dinas Pendidikan, Pemuda dan Olahraga Kabupaten Maluku Barat Daya

Source : *Office of Education, Youth and Sports Service of Maluku Barat Daya Regency*

Tabel 4.3 Jumlah Sekolah, Murid, Guru, dan Rasio Murid-Guru Sekolah Menengah Atas di Kecamatan Pulau-pulau Terselatan, 2015
Number of Schools, Pupils, Teachers, and School-Teacher Ratio of Senior High Schools in Pulau-pulau Terselatan Subdistrict, 2015

Tahun Year	Sekolah Schools	Murid Pupils	Guru Teachers	Rasio Murid- Guru Pupil- Teacher Ratio
(1)	(2)	(3)	(4)	(5)
2015	2	687	50	14

Sumber : Dinas Pendidikan, Pemuda dan Olahraga Kabupaten Maluku Barat Daya

Source : Office of Education, Youth and Sports Service of Maluku Barat Daya Regency

Tabel 4.4 Jumlah Sekolah, Murid, Guru, dan Rasio Murid-Guru Sekolah Menengah Kejuruan di Kecamatan Pulau-pulau Terselatan, 2015
Number of Schools, Pupils, Teachers, and School-Teacher Ratio of Vocational High Schools in Pulau-pulau Terselatan Subdistrict, 2015

Tahun Year	Sekolah Schools	Murid Pupils	Guru Teachers	Rasio Murid- Guru Pupil- Teacher Ratio
(1)	(2)	(3)	(4)	(5)
2015	1	262	20	13

Sumber : Dinas Pendidikan, Pemuda dan Olahraga Kabupaten Maluku Barat Daya

Source : Office of Education, Youth and Sports Service of Maluku Barat Daya Regency

Tabel 4.5 Jumlah Fasilitas Kesehatan di Kecamatan Pulau-pulau Terselatan, 2015
Number of Health Facilities in Pulau-pulau Terselatan Subdistrict, 2015

Tahun Year	Rumah Sakit Hospital	Rumah Bersalin Maternity Hospital	Puskesmas Public Health Center	Posyandu Maternal & Child Health Center
(1)	(2)	(3)	(4)	(5)
2015	-	-	1	21

Sumber : Dinas Kesehatan Kabupaten Maluku Barat Daya

Source : Health Office of Maluku Barat Daya Regency

<http://malukubaratdayakab.bps.go.id>

Tabel 4.6 Jumlah Tenaga Kesehatan di Kecamatan Pulau-pulau Terselatan, 2015
Table **Number of Health Personnel in Pulau-pulau Terselatan Subdistrict, 2015**

Tahun Year	Tenaga Kesehatan Health Personnel		
	Tenaga Medis Medical Personnel	Tenaga Keperawatan Nursing Personnel	Tenaga Kebidanan Midwifery Personnel
(1)	(2)	(3)	(4)
2015	1	29	5

Lanjutan Tabel/Continued Table 4.6

Tahun Year	Tenaga Kesehatan Health Personnel	
	Tenaga Kefarmasian Pharmacy Personnel	Tenaga Kesehatan Lainnya Other Health Personnel
(1)	(5)	(6)
2015	-	10

Sumber : Dinas Kesehatan Kabupaten Maluku Barat Daya

Source : Health Office of Maluku Barat Daya Regency

Tabel 4.7 Jumlah Remaja Usia 15-24 Tahun yang Mendapat Penyuluhan Tentang Kesehatan Reproduksi (Kespro), HIV/AIDS, dan Keluarga Berencana (KB) di Kecamatan Pulau-pulau Terselatan, 2015
Number of Young People Aged 15 - 24 Who Had Counselling on Reproductive Health, HIV/AIDS, and Family Planning by Subdistrict in Pulau-pulau Terselatan Subdistrict, 2015

Tahun Year	Penyuluhan Kespro Reproductive Health Counselling	Penyuluhan HIV/AIDS HIV/AIDS Counselling	Penyuluhan KB Family Planning Counselling
(1)	(2)	(3)	(4)
2015	-	97	-

Sumber : Dinas Kesehatan Kabupaten Maluku Barat Daya

Source : Health Office of Maluku Barat Daya Regency

Tabel 4.8 Jumlah Kasus HIV/AIDS, IMS, DBD, Diare, TB, dan Malaria di Kecamatan Pulau-pulau Terselatan, 2015
Table *Number of Cases of HIV/AIDS, Sexually Transmitted Infection, Dengue Fever, Diarhea, Tuberculosis (TB) and Malaria in Pulau-pulau Terselatan Subdistrict, 2015*

Tahun <i>Year</i>	HIV/AIDS <i>HIV/AIDS</i>	IMS <i>Sexually Transmitted Infection</i>	DBD <i>Dengue Fever</i>
(1)	(2)	(3)	(4)
2015	8	-	-

Lanjutan Tabel/Continued Table 4.8

Tahun <i>Year</i>	Diare <i>Diarhea</i>	TB <i>Tuberculosis</i>	Malaria <i>Malaria</i>
(1)	(5)	(6)	(7)
2015	439	14	17

Sumber : Dinas Kesehatan Kabupaten Maluku Barat Daya

Source : Health Office of Maluku Barat Daya Regency

Tabel 4.9 Jumlah Klinik Keluarga Berencana (KKB) dan Pos Pelayanan Keluarga Berencana Desa (PPKBD) di Kecamatan Pulau-pulau Terselatan, 2015
Number of Family Planning Clinics and Village Family Planning Service Units in Pulau-pulau Terselatan Subdistrict, 2015

Tahun Year	KKB Family Planning Clinics	PPKBD Village Family Planning Service Units
(1)	(2)	(3)
2015	1	-

Sumber : Badan Pemberdayaan Masyarakat, Pemberdayaan Perempuan, Keluarga Berencana dan Pemerintahan Desa Kabupaten Maluku Barat Daya

Source : Board of People Empowerment, Women Empowerment, National Planning and Village Administration of Maluku Barat Daya Regency

Tabel 4.10 Jumlah Pasangan Usia Subur dan Peserta KB Aktif di Kecamatan Pulau-Pulau Terselatan, 2015
Table *Number of Eligible Couples and Family Planning Participants in Pulau-Pulau Terselatan Subdistrict, 2015*

Tahun Year	Jumlah PUS Eligible Couples	Peserta KB Aktif Family Planning Participants			
		IUD	MOW	MOP	Kondom Condom
(1)	(2)	(3)	(4)	(5)	(6)
2015	2 195	3	-	-	338

Lanjutan Tabel/ Continued Table 4.10

Tahun Year	Peserta KB Aktif Family Planning Participants			
	Implan Implants	Suntikan Injection	Pil Pill	Jumlah Total
(1)	(7)	(8)	(9)	(10)
2015	362	340	362	1 405

Sumber : Badan Pemberdayaan Masyarakat, Pemberdayaan Perempuan, Keluarga Berencana dan Pemerintahan Desa Kabupaten Maluku Barat Daya
 Source : Board of People Empowerment, Women Empowerment, National Planning and Village Administration of Maluku Barat Daya Regency

Tabel 4.11 Jumlah Penduduk Agama yang Dianut di Kecamatan Pulau-pulau Terselatan, 2015
Table Population by Religion in Pulau-pulau Terselatan Subdistrict, 2015

Tahun Year	Islam Islam	Protestan Christian	Katholik Catholic	Hindu Hindu	Budha Buddha	Lainnya Other
(1)	(2)	(3)	(4)	(5)	(6)	(7)
2015	322	12 079	147	1	-	-

Sumber : Dinas Kependudukan dan Catatan Sipil Kabupaten Maluku Barat Daya

Source : *Demography and Civil Notes Office of Maluku Barat Daya Regency*

Tabel 4.12 Jumlah Tempat Peribadatan di Kecamatan Pulau-pulau Terselatan, 2015
Table Number of Worship Facilities in Pulau-pulau Terselatan Subdistrict, 2015

Tahun Year	Masjid Mosque	Mushola Mushola	Gereja Protestan Christian Church	Gereja Katholik Catholic Church	Pura Temple	Vihara Vihara
(1)	(2)	(3)	(4)	(5)	(6)	(7)
2015	1	-	31	-	-	-

Sumber : Bagian Administrasi Kesejahteraan Rakyat dan Kemasyarakatan Sekretariat Daerah Kabupaten Maluku Barat Daya

Source : *Department of Administration People Welfare and Sociological The Regional Secretariat Maluku Barat Daya Regency*

BAB

CHAPTER

PERTANIAN

AGRICULTURE

5

<http://malukubaratodigital.ac.id>

PENJELASAN TEKNIS**TECHNICAL NOTES**

- | | |
|--|--|
| <p>1. Data pertanian dikumpulkan oleh Dinas Pertanian dan Peternakan, Dinas Kelautan dan Perikanan, dan Dinas Kehutanan dan Perkebunan.</p> | <p>1. <i>Agriculture data collected by Department of Agriculture and Husbandry, Department of Marines and Fishery, Department of Forestry and Plantation</i></p> |
| <p>2. Luas Panen adalah luas tanaman pangan, sayuran, buah-buahan, biofarmaka, dan tanaman hias yang diambil hasilnya/dipanen pada periode pelaporan</p> | <p>2. Harvested area is area which crops, vegetables, fruit, medicinal and ornamental plant of crop harvested during the period of report</p> |
| <p>3. Produksi adalah hasil menurut bentuk produk dari setiap tanaman pangan, sayuran, buah-buahan, biofarmaka dan tanaman hias yang diambil berdasarkan luas yang dipanen/tanaman yang menghasilkan pada bulan/triwulan laporan.</p> | <p>3. Production is the standard production quantity form of crops, vegetable, fruit, medicinal and ornamental plant based on harvested area/the number of production plants reported monthly/quarterly</p> |

ULASAN

Tanaman pangan yang paling banyak dibudidayakan adalah jagung. Komoditas peternakan yang menjadi salah satu identitas Kecamatan Pulau-pulau Terselatan adalah domba. Pada tahun 2015, populasi domba sebesar 4.989 ekor.

Terdapat 2 jenis unggas di Kecamatan Pulau-pulau Terselatan pada tahun 2015 dengan populasi terbesar yakni Ayam Kampung sebanyak 3.754 ekor dan itik/itik manila sebanyak 216 ekor.

Domba merupakan ternak yang sering dipotong di Kecamatan pulau-pulau terselatan pada tahun 2015. Hal ini dapat dilihat dengan jumlah pemotongan ternak yang terjadi di Kecamatan Pulau-pulau Terselatan, dimana domba menempati urutan pertama sebanyak 1.146 ekor diikuti kambing sebanyak 958 ekor. Sedangkan sapi potong merupakan ternak yang paling sedikit dipotong, yakni 5 ekor.

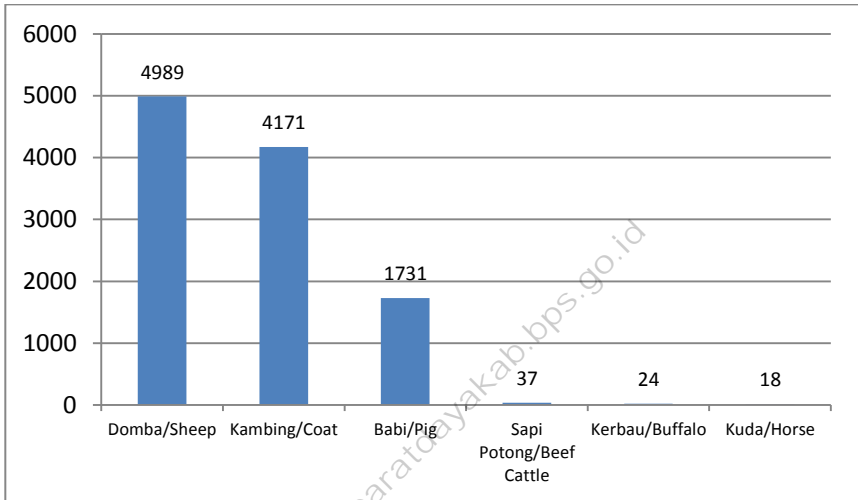
DESCRIPTION

The most crops were planted is maize. One of livestock identity commodities in Pulau-pulau Terselatan Subdistrict is sheep. In 2015, population of sheep was 4.989.

There are 2 types of poultry in the district of Pulau-Pulau Terselatan Subdistrict in 2015 with the largest population of Native Chicken as many as 3,754 tails and duck / muscovy duck many as 216 birds.

Sheep are animals that are often cut in Pulau-Pulau Terselatan Subdistrict in 2015. This can be seen by the number of slaughter cattle occurred in Pulau-Pulau Terselatan Subdistrict, where sheep took first place as many as 1,146 head followed by goats as many as 958 birds. While the beef is the most cattle slightly cut, the 5 animals.

Gambar 5 Populasi Ternak Menurut Jenis Ternak di Kecamatan Pulau-pulau Terselatan (ekor), 2015
Picture **5** *Livestock Population by Kind of Livestock in Pulau-pulau Terselatan Subdistrict (tail), 2015*



Sumber : Dinas Pertanian dan Peternakan Kabupaten Maluku Barat Daya

Source : Department of Agriculture and Husbandry of Maluku Barat Daya Regency

Tabel 5.1 Luas Panen Tanaman Pangan di Kecamatan Pulau-pulau Terselatan (hektar), 2015
Number of Eligible Couples and Family Planning Harvested Area of Food Crops in Pulau-pulau Terselatan Subdistrict (hectare), 2015

Jenis Tanaman <i>Kind of Crops</i>	Luas Panen <i>Harvested Area</i>
(1)	(2)
Jagung/ <i>Maize</i>	715
Kedelai/ <i>Soybean</i>	-
Kacang Tanah/ <i>Peanut</i>	6
Kacang Hijau/ <i>Mungbean</i>	15
Ubi Kayu/ <i>Cassava</i>	30
Ubi Jalar/ <i>Sweet Potato</i>	5

Sumber : Dinas Pertanian dan Peternakan Kabupaten Maluku Barat Daya

Source : Department of Agriculture and Husbandry of Maluku Barat Daya Regency

Tabel 5.2 Luas dan Produksi Tanaman Perkebunan Menurut Jenis Tanaman di Kecamatan Pulau-pulau Terselatan, 2015
Table 5.2 Area and Production Planted of Estate Crops by Kind of Crop in Pulau-pulau Terselatan Subdistrict, 2015

Jenis Tanaman <i>Kind of Crops</i>	Luas Tanaman (hektar) <i>Planted Area (hectare)</i>	Produksi (ton) <i>Production (ton)</i>
(1)	(2)	(3)
Kelapa/ <i>Coconut</i>	29,40	40,00
Jambu Mete/ <i>Cashew</i>	328,00	48,00

Sumber : Dinas Kehutanan dan Perkebunan Kabupaten Maluku Barat Daya

Source : *Department of Forestry and Plantation of Maluku Barat Daya Regency*

Tabel 5.3 Populasi Ternak Menurut Jenis Ternak di Kecamatan Pulau-pulau Terselatan (ekor), 2015
Table *Livestock Population by Kind of Livestock in Pulau-pulau Terselatan Subdistrict (tail), 2015*

Jenis Ternak <i>Kind of Livestocks</i>	Populasi <i>Population</i>
(1)	(2)
Sapi Potong/ <i>Beef Cattle</i>	37
Kerbau/ <i>Buffalo</i>	24
Kuda/ <i>Horse</i>	18
Kambing/ <i>Goat</i>	4 171
Domba/ <i>Sheep</i>	4 989
Babi/ <i>Pig</i>	1 731

Sumber : Dinas Pertanian dan Peternakan Kabupaten Maluku Barat Daya

Source : *Department of Agriculture and Husbandry of Maluku Barat Daya Regency*

Tabel 5.4 Populasi Unggas menurut Jenis Unggas di Kecamatan Pulau-pulau Terselatan (ekor), 2015
Table *Poultry Population by Kind of Poultry in Pulau-pulau Terselatan Subdistrict (tail), 2015*

Jenis Unggas		Populasi
Kind of Poultry		Population
(1)		(2)
1	Ayam Kampung/Native Chicken	3 754
2	Ayam Petelur/Layer	-
3	Ayam Pedaging/Broiler	-
4	Itik/Itik Manila/Duck/Muscovy Duck	216

Sumber : Dinas Pertanian dan Peternakan Kabupaten Maluku Barat Daya

Source : Department of Agriculture and Husbandry of Maluku Barat Daya Regency

Tabel 5.5 Jumlah Ternak yang Dipotong Menurut Jenis Ternak di Kecamatan Pulau-pulau Terselatan (ekor), 2015
Livestock Slaughtered by Kind of Livestock in Pulau-pulau Terselatan Subdistrict (tail), 2015

Jenis Ternak <i>Kind of Livestock</i>		Jumlah Ternak yang dipotong <i>Livestock Slaughtered</i>
(1)		(2)
1	Sapi Potong/ <i>Beef Cattle</i>	5
2	Kerbau/ <i>Buffalo</i>	-
3	Kuda/ <i>Horse</i>	-
4	Kambing/ <i>Goat</i>	958
5	Domba/ <i>Sheep</i>	1 146
6	Babi/ <i>Pig</i>	183

Sumber : Dinas Pertanian dan Peternakan Kabupaten Maluku Barat Daya

Source : *Department of Agriculture and Husbandry of Maluku Barat Daya Regency*

Tabel 5.6 Jumlah Perahu/Kapal di Kecamatan Pulau-pulau Terselatan, 2015
Number of Fishing Boats in Pulau-pulau Terselatan Subdistrict, 2015

Tahun Year	Perahu Tanpa Motor Nonpowered Boat	Perahu Tanpa Motor Tempel Outboard Motorboat	Kapal Motor Inboard Motorboat
(1)	(2)	(3)	(4)
2015	184	38	4

Sumber : Dinas Kelautan dan Perikanan Kabupaten Maluku Barat Daya

Source : Department of Marines and Fishery of Maluku Barat Daya Regency

<http://malukubaratdayakab.bps.go.id>

BAB

CHAPTER

ENERGI

ENERGY

6

<http://malukubaratdayakampus.go.id>

PENJELASAN TEKNIS

Kapasitas listrik terpasang adalah total kapasitas dari seluruh mesin pembangkit listrik yang dioperasikan.

Listrik yang dibangkitkan adalah jumlah listrik yang dibangkitkan oleh seluruh mesin pembangkit listrik dan dinyatakan dalam satuan dasar Watt hours.

Jumlah listrik/gas/air bersih yang terjual adalah banyaknya listrik/gas/air/bersih yang disalurkan kepada para pelanggan.

Pada tahun 2015, jumlah pelanggan listrik di Kecamatan Pulau-pulau terselatan sebanyak 2.438 pelanggan dengan produksi listrik sebesar 2.272.829 Kwh dan banyaknya listrik yang terjual sebesar 2.233.838 Kwh.

TECHNICAL NOTES

Installed electricity capacity is the total capacity of all operated power plants machines.

Electricity generated is the amount of electricity generated by all power plant engine in Watt hours standard unit.

Sold electricity/gas/cleaned water is total electricity/gas/cleaned water distributed to customers.

In 2015, the number of electricity customers in Pulau-pulau Terselatan Subdistrict as many as 2.438 customers with electricity production of 2.272.829 kWh and the amount of electricity sold amounted to 2.233.838 kWh.

Tabel **6.1 Daya Terpasang, Produksi, dan Distribusi Listrik PT. PLN**
Table **(Persero) pada Cabang/Ranting PLN di Kecamatan Pulau-**
Pulau Terselatan, 2015
Number of Registered Electricity Costumers, Installed
Capacity, Production, and Distribution of Electricity of
State Electricity Company at Branch Level in Pulau-Pulau
Terselatan Subdistrict, 2015

Tahun Year	Jumlah Pelanggan Listrik Number of Registered Electricity Costumers	Daya Terpasang Installed Capacity (KW)	Produksi Listrik Production (KWh)
(1)	(2)	(3)	(4)
2015	2 438	2 480	2 272 829

Lanjutan Tabel/Continued Table 6.1

Tahun Year	Listrik Terjual Electricity Sold (Kwh)	Dipakai Sendiri Own Usage (KWh)	Susut Hilang Shrined (KWh)
(1)	(5)	(6)	(7)
2015	2 233 838	2 640	296 233

Sumber : PT. PLN Wilayah IX Cabang Tual

Source : PT. PLN Region IX Tual Branch Office

Tabel 6.2 Jumlah Pelanggan PDAM Menurut Jenis Pelanggan di Kecamatan Pulau-pulau Terselatan, 2014
Number of PDAM Customer by Type of Customer in Pulau-pulau Terselatan Subdistrict, 2014

Tahun Type of Customers	Pelanggan Customers
(1)	(2)
Sosial/ <i>Social</i>	3
Rumah Tangga/ <i>Household</i>	84
Instansi Pemerintah/ <i>Government Institution</i>	1
Niaga dan Industri/ <i>Trade and Industry</i>	18
Lainnya/ <i>Others</i>	-

Sumber : PDAM Cabang Wonreli

Source : PDAM Wonreli Branch Office

BAB

CHAPTER

PERDAGANGAN

TRADE

7

<http://malukubaratdayak.go.id>

PENJELASAN TEKNIS

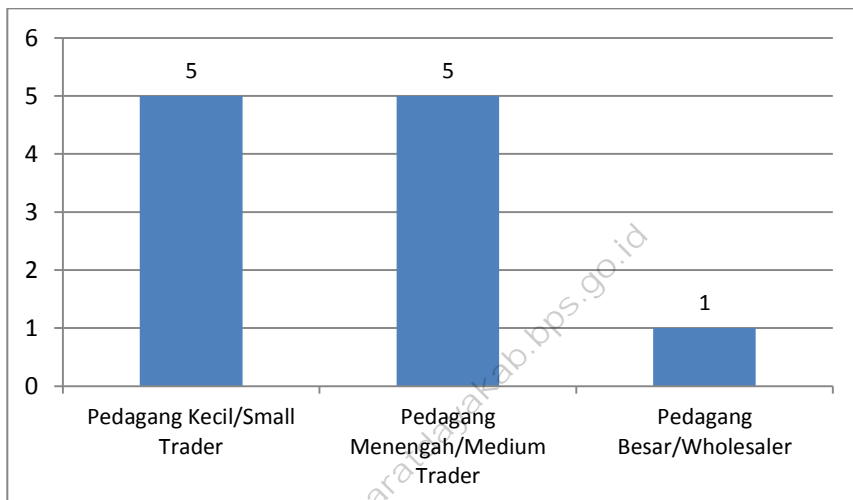
1. **Perdagangan** adalah kegiatan tukar menukar barang atau jasa atau keduanya yang berdasarkan kesepakatan bersama bukan pemaksaan.
2. Menurut data yang dihimpun dari dinas perindustrian dan perdagangan kabupaten Maluku Barat daya, jumlah pedagang di Kecamatan Pulau-pulau Terselatan pada tahun 2015 sebanyak 11 Pedagang, 10 diantaranya pedagang menengah dan kecil serta 1 pedagang besar.

TECHNICAL NOTES

1. **Trade** is the activity of exchange of goods or services or both are based on mutual agreement not coercion.
2. According to data gathered from the Department Industry and Commerce of Maluku Barat Daya Regency, the number of traders in Pulau-pulau Terselatan Subdistrict in 2015 as many as 11 traders, 10 of them medium and small traders and wholesalers 1.

<http://malukubaratdayakab.go.id>

Gambar 6 Jumlah Pedagang di Kecamatan Pulau-pulau Terselatan, 2015
Picture *Number of Merchants in Pulau-pulau Terselatan Subdistrict, 2015*



Sumber : Dinas Perindustrian dan Perdagangan Kabupaten Maluku Barat Daya

Source : *Department of Industry and Trade of Maluku Barat Daya Regency*

Tabel 7.1 Jumlah Pedagang di Kecamatan Pulau-pulau Terselatan, 2015
Table **Number of Merchants in Pulau-pulau Terselatan Subdistrict, 2015**

Tahun Year	Pedagang Besar Wholesaler	Pedagang Menengah Medium Trader	Pedagang Kecil Small Trader
(1)	(2)	(3)	(4)
2015	1	5	5

Sumber : Dinas Perindustrian dan Perdagangan Kabupaten Maluku Barat Daya

Source : Department of Industry and Trade of Maluku Barat Daya Regency

<http://malukubaratdayakab.bps.go.id>

BAB

CHAPTER

TRANSPORTASI
TRANSPORTATION

8

<http://malukubaratdayakab.go.id>

PENJELASAN TEKNIS

1. **Jalan** adalah prasarana transportasi darat yang meliputi segala bagian jalan, termasuk bangunan pelengkap dan perlengkapannya yang diperuntukkan bagi lalu lintas, yang berada pada permukaan tanah, di atas permukaan tanah, di bawah permukaan tanah dan/atau air, serta di atas permukaan air, kecuali jalan kereta api, jalan lori, dan jalan kabel.
2. Jalan nasional merupakan jalan arteri dan jalan kolektor dalam sistem jaringan jalan primer yang menghubungkan antar ibukota provinsi, dan jalan strategis nasional, serta jalan tol.
3. Jalan provinsi merupakan jalan kolektor dalam sistem jaringan primer yang menghubungkan ibukota provinsi dengan ibukota kabupaten/kota, atau antar ibukota kabupaten/kota, dan jalan strategis provinsi.
4. Jalan kabupaten merupakan jalan lokal dalam sistem jaringan jalan primer yang tidak termasuk dalam jalan nasional dan jalan provinsi, yang menghubungkan ibukota kabupaten dengan ibukota kecamatan, antaribukota kecamatan, ibukota kabupaten

TECHNICAL NOTES

1. *The road is a land transport infrastructure covering all parts of the road, including complementary buildings and equipment intended for traffic, which is at ground level, above ground, below ground and / or water, as well as on the surface of the water, except railways, road trucks, and street wires.*
2. *The national road is an arterial and collector roads in the primary road network system that connects the provincial capital, and the national strategic roads, and toll roads.*
3. *The provincial road is a collector road in the primary network system that connects the provincial capital with the capital district / town, or across the capital district / city and provincial strategic roads.*
4. *District roads are local roads in the primary road network system which is not included in the national and provincial road, which connects the capital of the district with the capital district, antaribukota districts, the district capital to the center of local*

dengan pusat kegiatan lokal, antarpusat kegiatan lokal, serta jalan umum dalam sistem jaringan jalan sekunder dalam wilayah kabupaten, dan jalan strategis kabupaten.

activity, antarpusat local activities, as well as public roads in the network system secondary roads in the district, and the district strategic.

<http://malukubaratdayakab.bps.go.id>

ULASAN	DESCRIPTION
<p>Berdasarkan data dinas pekerjaan umum kabupaten Maluku Barat Daya, pada tahun 2015 prasarana transportasi darat yang ada di kecamatan pulau-pulau terselatan yaitu panjang jalan telah mencapai 55,12 km dengan jenis permukaan jalan yang diaspal sebesar 52,41 km dan jalan dengan jenis permukaan tanah sebesar 2,17 km.</p>	<p><i>Based on data from the public works department of Maluku Barat Daya Regency, in 2015 land transport infrastructure in Pulau-Pulau Terselatan Subdistrict that long road has reached 55,12 km by paved road surface types for 52,41 km and the road to the type of ground surface 2,17 km.</i></p>
<p>Kondisi jalan di kecamatan Pulau-pulau Terselatan sepenuhnya dalam keadaan baik. Dimana sekitar 3,9% dalam keadaan rusak dan 5,46 dalam keadaan sedang.</p>	<p><i>Condition of roads in Pulau-pulau Terselatan Subdistrict entirely in good condition. Of which approximately 3.9% in disrepair and 5.46 in mediocrity.</i></p>
<p>Jumlah Kendaraan dinominasi kendaraan roda dua sebanyak 310 sepeda motor. Hal ini berbanding terbalik dengan jumlah truk, yaitu sebanyak 37 atau sekitar 11% dari jumlah kendaraan yang ada di kecamatan pulau-pulau terselatan pada tahun 2015.</p>	<p><i>Total two-wheeler vehicles nominated as many as 310 motorcycle. It is inversely proportional to the number of trucks, as many as 37 or 11% of the number of vehicles in Pulau-pulau Terselatan Subdistrict in 2015.</i></p>

Tabel 8.1 Panjang Jalan Menurut Pemerintahan yang Berwenang Mengelolanya di Kecamatan Pulau-pulau Terselatan (km), 2015
Length of Roads by Level of Government Authority in Pulau-pulau Terselatan Subdistrict (km), 2015

Tahun Year	Pemerintahan yang Berwenang Mengelola Level of Government Authority
	Kabupaten/Kota Regency/City
(1)	(2)
2015	55.12

Sumber : Dinas Pekerjaan Umum Kabupaten Maluku Barat Daya

Source : *Public Works Service of Maluku Barat Daya Regency*

Tabel 8.2 Panjang Jalan Menurut Jenis Permukaan Jalan di Kecamatan Pulau-pulau Terselatan (km), 2015
Length of Roads by Type of Road Surface in Pulau-pulau Terselatan Subdistrict (km), 2015

Tahun Year	Jenis Permukaan Jalan/Type of Road Surface			
	Aspal Pavement	Urpil Not Paved	Tanah Dirt Road	Jumlah Total
(1)	(2)	(3)	(4)	(5)
2015	52.41	-	2.71	55.12

Sumber : Dinas Pekerjaan Umum Kabupaten Maluku Barat Daya

Source : Public Works Service of Maluku Barat Daya Regency

Tabel 8.3 Panjang Jalan Menurut Kondisi Jalan di Kecamatan Pulau-pulau Terselatan (km), 2015
Length of Roads by Road Condition in Pulau-pulau Terselatan Subdistrict (km), 2015

Tahun Year	Kondisi Jalan/Road Condition			
	Baik Good	Sedang Moderate	Rusak Damaged	Rusak Berat Severely Damaged
(1)	(2)	(3)	(4)	(5)
2015	49.96	3.01	2.15	-

Sumber : Dinas Pekerjaan Umum Kabupaten Maluku Barat Daya

Source : Public Works Service of Maluku Barat Daya Regency

Tabel 8.4 Jumlah Kendaraan Bermotor Menurut Jenis Kendaraan di Kecamatan Pulau-pulau Terselatan, 2015
Number of Motor Vehicles by Type of Vehicle in Pulau-pulau Terselatan Subdistrict, 2015

Tahun Year	Jenis Kendaraan/Type of Vehicle			
	Mobil Penumpang Passenger Cars	Bus Buses	Truk Trucks	Sepeda Motor Motorcycles
(1)	(2)	(3)	(4)	(5)
2015	-	-	37	310

Sumber : Dinas Perhubungan, Komunikasi dan Informatika Kabupaten Maluku Barat Daya

Source : Transportation, Communication and Information Office of Maluku Barat Daya Regency

BAB

CHAPTER

KEUANGAN
FINANCE

9

<http://malukubaratdayakab.ac.id>

PENJELASAN TEKNIS

Kantor Bank terdiri dari Kantor Cabang (KC), Kantor Cabang Pembantu (KCP), dan kantor di bawah KCP.

Koperasi adalah organisasi bisnis yang dimiliki dan dioperasikan oleh orang-seorang demi kepentingan bersama. Koperasi melandaskan kegiatan berdasarkan prinsip gerakan ekonomi rakyat yang berdasarkan asas kekeluargaan.

Terdapat dua kantor bank yang telah beroperasi sejak tahun 2002 dan 2010 di Kecamatan Pulau-pulau Terselatan yakni PT. Bank Rakyat Indonesia dan PT. BPD Maluku.

TECHNICAL NOTES

Bank offices consist of branch office (KC), sub branch office (KCP), and office under KCP.

Cooperatives are business organizations owned and operated by the individual for the common interest. Cooperatives bases its activities on the principle of people's economic movement based on the principle of kinship.

There are two bank offices which has been operating since 2002 and 2010 in Pulau-pulau Terselatan Subdistrict namely PT. Bank Rakyat Indonesia and PT. BPD Maluku.

Tabel 9.1 Kantor Bank di Kecamatan Pulau-pulau Terselatan, 2015
Table Number of Banks in Pulau-pulau Terselatan Subdistrict, 2015

	Nama Bank <i>Name of Bank</i>	Jumlah <i>Total</i>	Tahun Beroperasi <i>Years of Operation</i>
	(1)	(2)	(3)
1	PT. Bank Rakyat Indonesia	1	2002
2	PT. BPD Maluku	1	2010
	Jumlah Total	2	

Sumber : Bank se-Kecamatan Pulau-pulau Terselatan

Source : Bank of Pulau-pulau Terselatan Subdistrict

<http://malukubaratdayakab.bps.go.id>

Tabel 9.2 Jumlah Koperasi Menurut Jenis Koperasi di Kecamatan Pulau-pulau Terselatan, 2015
Number of Cooperatives by Type of Cooperative in Pulau-pulau Terselatan Subdistrcit, 2015

Tahun Year	KUD	KPR	KOPKAR	Lainnya Others	Jumlah Total
(1)	(2)	(3)	(4)	(5)	(6)
2015	-	5	-	30	32

Sumber : Dinas Koperasi Usaha Mikro, Kecil dan Menengah Kabupaten Maluku Barat Daya

Source : Department of Cooperatives and Small-Medium Enterprise of Maluku Barat Daya Regency

<http://malukubaratdayakab.bps.go.id>

DATA

MENCERDASKAN BANGSA

— *Enlighten The Nation* —



BADAN PUSAT STATISTIK

KABUPATEN MALUKU BARAT DAYA

BPS - Statistics of Maluku Barat Daya Regency

Kelurahan Tikur - Kec. Moe, Maluku Barat Daya

Homepage : <http://malukubaratdayakab.bps.go.id> Email : bps6108@bps.go.id