

ВОЛОДИМИР КУБІЙОВИЧ — VOLODYMYR KUBIJOVYČ

**Етнічні групи південнозахідньої України
(Галичини) на 1. 1. 1939**

**Ethnic groups of the South-Western Ukraine
(Halycyna — Galicia) 1. 1. 1939**

**НАЦІОНАЛЬНА СТАТИСТИКА ГАЛИЧИНИ
NATIONAL STATISTICS OF HALYČYNA — GALICIA**

Mit einem Vorwort von Georg Stadtmüller

Sole Distribution Rights with
OTTO HARRASSOWITZ - WIESBADEN - 1983

ВОЛОДИМИР КУБІЙОВИЧ — VOLODYMYR KUBIJOVYČ

**Етнічні групи південнозахідньої України
(Галичини) на 1. 1. 1939**

**Ethnic groups of the South-Western Ukraine
(Halycyna — Galicia) 1. 1. 1939**

**НАЦІОНАЛЬНА СТАТИСТИКА ГАЛИЧНИИ
NATIONAL STATISTICS OF HALYČYNA — GALICIA**

Mit einem Vorwort von Georg Stadtmüller

Sole Distribution Rights with

OTTO HARRASSOWITZ - WIESBADEN - 1983



ŠEVČENKO GESELLSCHAFT DER WISSENSCHAFTEN

Dieser Band schließt die als Vol. CLX innerhalb der Mitteilungen der Ševčenko Gesellschaft der Wissenschaften erschienene Karte „Ethnic Groups of the South-Western Ukraine (Halyčyna-Galicia) on the 1-st January 1939“ ein.

CIP — Kurztitelaufnahme der Deutschen Bibliothek

Kubijovyč, Volodymyr:

Etnični hrupy pівденнозахідної України
(Галичини) на 1. 1. 1939 : національна статистика
Halyčyny = Ethnic groups of the South-Western
Ukraine (Halyčyna - Galicia) 1. 1. 1939 /
Volodymyr Kubijovyč. Mit e. Vorw. von Georg
Stadtmüller. — Wiesbaden : Harrassowitz, 1983.

ISBN 3-447-02376-7

© Ševčenko Gesellschaft der Wissenschaften, München 1983

All rights reserved

Printed by „LOGOS“ GmbH, München

Printed in Germany

INHALT — ЗМІСТ — CONTENTS

1. Vorwort — Georg Stadtmüller	VII
2. Вступні зауваги — Володимир Кубійович	XI
3. Introduction — Volodymyr Kubijovyč	XIX
4. Скорочення — Знаки	XXVII
Abbreviations — Symbols	XXIX
5. Транслітерація українських назв Transliteration of Ukrainian Names	XXXI
6. Статистичні таблиці Statistical Tables	1
7. Примітки до статистичних таблиць	115
8. Annotations for the Statistical Tables	125
Індекси — Indexes	137
9. Індекс українською мовою латинкою Index in Ukrainian (Latin Alphabet)	139
10. Індекс українською мовою кирилицею Index in Ukrainian (Cyrillic Alphabet)	149
11. Індекс польською мовою (польські урядові назви) Index in Polish (Official Polish Names)	163

ВСТУПНІ ЗАУВАГИ

До другої світової війни, а власне до обміну населення, між Українською РСР і Польщею в 1945—46 рр., Галичина належала до найцікавіших з національного погляду країн в Європі. Можна навіть сказати, що в Європі не було іншої, подібною величиною території (55 700 км²) і числом населення (5,8 млн) країни, де панували б такі складні етнічні відносини. Хоча українці в Галичині становили виразну більшість, однак у висліді вікової колонізації та асиміляції сюди наплинув польський елемент і постали перехідні групи між цими двома народами. Крім того, сюди переселювалися жиди й нечисленні німці. Етнічні відносини в Галичині зазнавали послідовної еволюції, зокрема протягом останніх десятиліть у наслідок інтенсивних асиміляційних і міграційних процесів.

Не зважаючи на це все, етнічні відносини в Галичині так і не дочекалися повноцінного, як статистичного, так і картографічного опрацювання. До цього спричинилося головним чином те, що дотеперішні праці односторонньо спираються на вислідах урядових переписів населення, які не можуть точно відзеркалювати складні етнічні відносини і які не завжди були вірні. Не бракує, щоправда, критичних оцінок урядової статистики, але бракує ґрунтовних праць на підставі всебічного вивчення, до дослідів на терені включно.

Завданням нашої праці є виповнити цю прогалину й подати етнічні відносини в Галичині за часів перед другою світовою війною, беручи до уваги їх еволюцію, не лише користуючись усіма приступними статистичними матеріалами, документами і літературою, але й на підставі інформацій, зібраних для цієї мети серед мешканців усіх осель Галичини.

Ми перевели такий облік у 1946—48 рр. (додатково і згодом; див. далі) і мали намір на його підставі і на підставі всіх дотеперішніх офіційних статистик вперше опублікувати докладно етнічну (національну) статистику Галичини, згодом етнографічну карту Галичини, врешті, на підставі їх та інших матеріалів (між ін. цінних, зібраних нами подрібних анкет про національні відносини, близько 250 осель) і літератури ґрунтовну студію про етнічні (чи пак національні) відносини в Галичині. Склалося інакше: правда, ми вже 1953 року опублікували другу частину наших матеріалів — етнографічну карту Галичини,* але щойно 30 літ пізніше 1983 публікуємо основну частину праці — етнічну (національну) статистику Галичини. Суміваємося, чи буду мати змогу опрацювати згадану ґрунтовну студію про етнічні відносини Галичини; все ж таки на підставі обох наших праць, наших рукописних матеріалів і, очевидна річ, інших опублікованих статистичних матеріалів та літератури, може це зробити в майбутньому інший дослідник.

Вже до Етнографічної карти був доданий короткий вступ («Пояснення») з характеристикою етнічних груп Галичини, про національну статистику і етнографічна

* Цей факт завдячуємо Об'єднанню б. Вояків-Українців у Великобританії, яке взяло на себе увесь матеріальний тягар цієї праці. Без їх високопатріотичної допомоги наша праця невідомо чи й коли могла б появилися.

карта Галичини. Цей вступ тепер повторюємо з деякими змінами і доповненнями. Робимо це й тому, що до нашої нової статистичної студії додаємо вдруге етнографічну карту Галичини.

ЕТНІЧНІ ГРУПИ В ГАЛИЧИНІ

На довосне етнічне обличчя Галичини вплинуло положення цієї країни на українсько-польському пограниччі та її історична доля. Щоб не повторювати відомих речей, згадаємо лише, що коли Галичина в другій половині XIV ст. опинилася під польським пануванням, на чисто українську колись етнографічну територію став напливати польський елемент, а українська провідна верства з бігом часу зазнала польонізації. Міста, в яких польонізувався також німецький і вірменський елемент і до яких наплили жиди, набрали мішаного жидівсько-польсько-українського характеру. Частина українського елемента на заході польонізувалася, але, з другого боку, далі на схід частина польського сільського елемента серед українського оточення українізувалася. У висліді цих процесів українсько-польська етнографічна межа пересунулася з лінії р. Вислока 30—60 км далі на схід на лінію Сяну, а на всій іншій території Галичини, зокрема в її середній, найродючішій частині виникли польські етнографічні острови.

З переходом Галичини під австрійську владу (1772) етнографічні відносини спочатку не мінялися, за винятком того, що по містах збільшився німецький елемент і що постало деяке число німецьких сільських колоній. Українське національне відродження в XIX ст. і гостра українсько-польська боротьба вплинули на постання шару української інтелігенції, а згодом і третього стану, — отже на зміцнення українського елемента по містах, але польський елемент і далі надходив до Галичини; з другого боку, з кінця XIX ст. українські селяни почали емігрувати за океан, і ці два фактори спричинили деяке збільшення відсотка польського чи то римо-католицького населення в Галичині.

За Польщі балканські мандрівки став для українців не такий негативний, як до війни, в наслідок зменшення еміграції українців і невеликого допливу поляків до міст аграрної, не індустріалізованої країни; натомість під польським тиском помічається спольщення деякого відсотка українців, що назовні виявляється зміною обряду.

У висліді цих тривалих і складних процесів у Галичині не лише постали національні меншості — польська, жидівська (що становила на протязі останнього століття 10—12% усього населення) і слаба німецька (до 1% всього населення), але й створилися перехідні групи між українцями і поляками.

Про етнічну, чи то національну, приналежність у Галичині свідчать потрібні критерії: віра, мова і національне почуття. Якщо залишимо на боці жидів і німців, то все інше населення Галичини — це українці або поляки, чи перехідні між ними групи. У к р а ї н ц і — це особи греко-католицького віровизнання.*

* Разом з бл. 25 000 православних, головне на Лемківщині.

що вживають української мови як розмовної і мають українське національне почуття. Поляки — це римо-католики, що вживають польської мови і почувають себе поляками. Але великий відсоток слов'янського населення Галичини не виявляє одностайно всіх цих прикмет; ці особи утворюють перехідні групи: так званих латинників і греко-католиків із польською розмовною мовою. Цим перехідним групам ми мусимо присвятити тут кілька зауваг.

Латинники — це штучна, не вживана серед народу назва на означення римо-католиків, що їх розмовною мовою є українська мова і вони взагалі своїм побутом майже не відрізняються від українців. Латинники майже виключно селяни. Мова і побут в'яжуть їх з українцями, віровизнання — з поляками. Їхня національна свідомість була довгі часи нескристалізована.

Гене́за латинників не ясна. За всією ймовірністю це — частки колишні поляки, які зайшли з заходу й серед українського оточення зазнали мовної й етнографічної українізації, але зберегли свою віру; з другого боку, це також колишні чисто українські селяни православного або згодом греко-католицького віровизнання, які під тиском польських поміщиків перейшли на римо-католицизм, на «польську віру». Якщо за австрійських часів національна свідомість латинників була, як згадано, взагалі нескристалізована, то за Польщі, головне в 1930-их роках, латинники ставали чимраз свідомішими поляками. Одночасно серед них ширилося знання польської мови, а частки й перехід на польську розмовну мову.

Треба зауважити, що розподіл римо-католиків на справжніх поляків і латинників був відносно легкий перед початком гострої національної боротьби в другій половині XIX ст. й навіть за весь час перебування Галичини в межах Австрії. Польської мови вживали тоді майже тільки ті римо-католики, які жили по містах і великих польських островах біля Львова, Самбора, Мостиськ, Тернополя тощо, польські колоністи, недавно прибулі з заходу (на розparcelьовану землю поміщиків), а серед українського моря — польські поміщики, зайшли ремісники тощо. За часів польського панування всі польські чинники одностайно працювали над переходом латинників на польську мову: польська школа, польське духовенство, військо й піввійськові організації («Стшелсц») і, очевидна річ, польська адміністрація та поліція. Це мало вплив переважно або майже виключно на молодь, серед якої витворюється група двомовних, а також таких, які частки переходили на польську мову; часто в родинях латинників зустрічаємо випадки, коли батьки розмовляють між собою і з дітьми по-українськи, а діти між собою по-польськи.

Поширення польської мови серед латинників не було загальним. Воно мало місце насамперед у більших їх скупченнях, у малих адміністративних осередках (осідках збірних громад, римокатолицьких парохій, поліційних станиць, більших землевласників тощо) та серед чисто римо-католицьких родин (а не мішаних греко-католиків із латинниками).

Зовсім невелика була група греко-католиків із польською розмовною мовою. Жили вони між Сяном і Вислоком, себто на території, де українці колись становили більшість, винятково і в кількох чисто польських колоніях на схід від Сяну. Їхній побут був частки український, частки польський, національне почуття — українське; за винятком кількох, найбільше висунених на захід сіл, вони знали також українську мову, усну й на письмі. Таким чином по більших містах, головне у Львові, деякі греко-католики зазнали повної польонізації та звичайно переходили на римо-католицизм і цим завершували свій перехід до польського табору.

Серед поляків відрізняємо як підгрупу польських колоністів, себто тих польських хліборобів, які переселилися до Галичини з корінної Польщі на розparcelьовані між ними землі за часів поль-

ської влади в 1920—38 роках. Не беремо до уваги тут припливу польського елементу з етнографічної Польщі до міст (за винятком декількох містечок, де поселялися польські хлібороби), ні до сіл, якщо це був несільський елемент (адміністрація, поліція, учителі тощо). З другого боку, до колоністів залічуємо їх дітей, хоча б вони народилися вже в Галичині.

У жидів національне почуття покривалося з їх віровизнанням. Розмовною мовою жидів у Галичині був переважно «їддиш», у меншій мірі — польська мова, винятково — українська, хоча загал жидів нею володіли.

Німці в Галичині були частки євангеліками, частки римо-католиками. Їхньою мовою була німецька, хоча серед німців, особливо римо-католиків, останнім часом збільшувалася польонізація як з погляду мовного, так і національного; далєко слабші були процеси українізації.

З інших, зовсім невеликих, етнічних груп треба згадати вірменів (здебільша на Покутті), що зазнавали інтенсивної денационалізації, головне польонізації, кілька колоній чехів і караїмів, а також розпорошених, переважно в горах, циган. У містах, головне в столиці краю — Львові, жили представники різних народів, передусім деяке число росіян. Усі ці групи, разом узяті, не становили більше 10 000 душ, або 0,2% загального числа населення.

Із згаданих груп безперервної флюктуації зазнавали польські колоністи й латинники. Польські колоністи — це взагалі дуже умовне поняття, бо колись предки всіх сучасних поляків у Галичині й частина латинників були колоністами. З групи латинників безнастанно вибувають ті зукраїнізовані латинники, що переходять на греко-католицизм (або їх діти, що їх вони христили за греко-католицьким обрядом), або ті, що переходять на польську мову. З другого боку, до латинників долучаються ті українці, які міняють обряд на римо-католицький, але які далі вживають української мови, і діти тих польських колоністів чи поляків узагалі, які серед українського оточення переходять на українську мову.

Загалом, однак, еволюція йшла в напрямі повільного переходу латинників до ясно виявлених етнографічних груп — поляків або, рідше, українців. При дальшому пануванні Польщі латинники зазнали б повної польонізації, з її упадком ті з них, що залишилися в межах Радянської України, швидко українізуються.

ДЖЕРЕЛА

Одним із найважливіших джерел для конструкції національної статистики й етнографічних карт є переписи населення. В Галичині австрійська влада провадила загальні переписи населення в 1857, 1869, 1880, 1890, 1900 і 1910 рр., польська — в 1921 і 1931 рр., німецька — в 1943 р. З цих переписів лише переписи 1880, 1890, 1900 і 1921 рр. подають докладніший етнічний розподіл населення за громадами, переписи 1910 і 1931 рр. — лише для міст і повітів.

Всі австрійські й польські переписи подають вірогідний склад населення, австрійські й польський 1931 р. — також мову, а перепис 1921 р. — національність людности. В австрійських переписах під мовою розуміється розмовна або товариська мова, якої звичайно вживає населення. Треба додати, що австрійські переписи не визнають жидівської мови і залічують жидів за мовною ознакою до поляків, рідше до німців і ще рідше до українців.

Польський перепис 1921 р. характеризує не мову, але національність населення, при чому визнає існування жидівської національності. Перепис 1931 р. знов інформує про мову; це не є розмовна мова, як в австрійських переписах: рідна мова тут не конче та, якою людина найкраще володіє і якої звичайно вживає, а та, що їй найближча з почуттєвого погляду, себто поняття дуже зближене до поняття національності. В переписі 1931 р. визнається жидівська чи то гебрайська мова.

Наскільки вірна конфесійна і національно-мовна статистика Галичини? Конфесійна статистика населення за австрійськими переписами майже цілком вірна, але цього не можна сказати про мовну статистику, поперше, тому, що вона не брала до уваги жидівської мовної групи, подруге, тому, що тоді — вже в добу гострої національної боротьби — польські чинники, в руках яких була адміністрація краю, не провадили перепису об'єктивно, зменшуючи число українців і збільшуючи їх коштом (і коштом жидів) число поляків та зачисляючи майже всіх латинників до польської мовної групи. Хоча, приміром, відомо, що українська мова більше поширена, ніж греко-католицька конфесія, однак перепис 1900 р. подавав число українців на 20 000 меншим від числа греко-католиків, у 1910 р. — навіть на 153 000.

Ще меншу вартість мають польські переписи. Порівняння національної чи то мовної статистики за цими переписами з віросповідною, порівняння вислідів обох переписів, зокрема аналіза національних відносин за переписом 1921 р. по поодиноким громадам і зіставлення їх із дійсністю дозволяє ствердити повну фантастичність польської статистики. Між іншим, перепис 1921 р. нотус 351 000 греко-католиків — поляків, перепис 1931 р. навіть 475 000, розкиданих по цілому краю, тоді як в дійсності така група зовсім не існує, за винятком — як відомо — західнього пограниччя і деяких міст; частину жидів (195 000 або 32%) залічують до поляків тощо. Хоча конфесійна статистика за польськими переписами далеко ближча до правди, однак і вона не зовсім вірна: і тут число римо-католиків збільшене коштом греко-католиків. Вказує на це, між іншим, докладна аналіза віросповідних відносин по громадах (у 1921 р.) і порівняння вислідів віросповідної статистики із статистикою природного руху населення за віросповідними групами. Не місце тут провадити таку аналізу. Це було зроблене кілька разів і нами й іншими дослідниками.*

Під час другої світової війни, в 1943 р., німецька окупаційна влада провела скорочений перепис населення, але опублікувала лише числа населення по громадах. Ми мали змогу зробити копії розподілу населення за національною приналежністю за цим переписом, хоча не для всіх повітів. Цінність і вірність цього перепису обмежена, і висліди його мають для нас лише допоміжне значення. Додамо ще, що для деяких повітів на заході й на південному заході Галичини ми маємо висліди місцевих переписів людности, проведених німецькою владою в 1939, 1941 і 1942 рр. Для Львівського повіту нам відомі неопубліковані дані віросповідного і мовного складу населення за польським переписом 1931 р., і то за поодинокими громадами.

Поважним джерелом для пізнання етнічних відносин є шематизми поодиноких дієцезій греко-католицької і римо-католицької церкви, в яких за поодинокими місцевостями подане число своїх вірних, а також осіб, приналежних до інших віровизнань. Цінність чисельного матеріялу в шематизмах різна; найслабшою є статистика вірних по містах.

Таким чином для опрацювання національної статистики Галичини по поодиноким громадам ми мали такі статистичні матеріяли: конфесійну статистику з 1900 і 1921 рр., дані шематизмів, для міст також конфесійну статистику 1910 і 1931 рр., для громад Львівського повіту віросповідний стан з 1931 р. Натомість ми не користувалися мовною чи то національною статистикою з 1900 і 1921 рр. і в дуже обмеженій мірі німецькою. Число всього населення по громадах, але без розподі-

* В. Охримович. З поля національної статистики Галичини. Студії з поля суспільних наук і статистики, т. I. Львів 1909; С. Рудницький. Огляд національної території України. Берлін 1923; В. Садовський. Людність західньоукраїнських земель по польському переписі 30 вересня 1921. Студії з поля суспільних наук і статистики, т. IV. Львів 1927; В. Кубійович. Національні відносини в Галичині в світлі перепису з 9. 12. 1931 р. Вісник, кн. 3. Львів 1936.

ду нам відоме для 1910 і 1931 рр. За допомогою цих джерел можна, хоч не зовсім точно, висвітлити поділ населення на віроісповідні групи, але не на етнічні. Для цієї мети треба було провести спеціальний облік.

ОБЛІК ЕТНІЧНИХ ВІДНОСИН В ГАЛИЧИНІ

Ще в 1930-их рр. ми пробували провадити дослідження етнічних відносин Галичини, але в умовах військової диктатури і натиску на українське життя в Польщі — це було в ширших масштабах не можливе.

Час німецької окупації також не був сприятливий для таких досліджень, і знову був зібраний лише фрагментарний матеріял. Але вже в 1942—43 рр. у статистичному бюро Українського Центрального Комітету у Львові опрацьовано картотеку для всіх громад в Галичині з нанесенням вислідів урядових переписів, церковних шематизмів (як гр.-кат., так і римо-кат.) і рукописних матеріялів німецьких переписів в Ген. Губернії.

Лише після війни, вже на еміграції, можна було провести масові дослідди для висвітлення етнічних відносин Галичини. В 1945 і 1946 рр. у Західній Німеччині й в Австрії опинилося до 100 000 українців, що походили з усіх частин Галичини. Їх скупчення по таборах ДП полегшувало збирання матеріялів. Інформації про етнічні відносини в поодиноким галицьких оселях ми діставали від осіб, які з цих осель походили або які жили в їх безпосередньому сусідстві. Звичайно для порівняння й контролю інформації про ту саму місцевість довелось збирати від кількох осіб, а в численних випадках і шукати людей, які могли б дати відомості шляхом закликів у пресі і тривалій кореспонденції. Разом зібрано понад 12 000 інформацій, себто пересічно по 3 про кожену громаду; для осель, етнічні відносини яких були особливо складні, ми маємо навіть по 5 і більше інформацій. Крім того, для 250 осель зібрано докладні квестіонарі з 200 запитами, які дозволяють у подробицях розглянути прикмети поодиноким етнічних груп, зокрема переходових, їх взаємини між собою і еволюцію національних відносин, зокрема аналізу тих чинників, які на неї впливають. Матеріяли збирали ми протягом трьох років (1946—48), здебільша за допомогою студентів Українського Вільного Університету (переважно моїх студентів з географії), які були мною відповідно підготовлені і теоретично і практично до збирання матеріялів. В їх праці допомагало їм те, що вони мали до диспозиції статистичні матеріяли з нашої картотеки. Збирання інформацій шляхом кореспонденції тривало протягом 1952 р.

Нашими інформаторами були здебільша місцеві українські селяни, які добре знали відносини в своєму рідному селі і в найближчих сусідів. Цінні інформації давали місцеві інтелігентні, зокрема священики, кооператори й повітові діячі; ці останні не знали, щоправда, місцевих подробиць, але мали відомості про етнічні відносини та їх еволюцію для цілого більшого району.

Збираючи інформації про оселі, в яких інші етнічні групи становили дуже малий відсоток — часто кілька родин, — ми не натрапляли на труднощі, бо місцеві інформатори легко подавали потрібні числа. Тому не важко було зібрати інформації про число жидів, які, за винятком міст і деяких сільських громад, із характером містечок, являли собою лише малі скупчення. Досить легко було визначити число німців і польських колоністів, бо це все невеликі й відносно чужі скупчення в порівнянні з оточенням. Легко було також визначити число поляків і латинників, якщо вони творили невелике абсолютне і відсоткове число.

В більших сільських оселях із мішаним населенням і в містечках, не кажучи вже про міста, годі було зібрати абсолютні числа; тут можна було лише довідатися про мову населення в загальному, розподілити населення на поодинокі етнічні групи, зокрема визначити переходові групи; з другого боку, можна було вивчити тенденції розвитку й зібрати інформації про

можливі зміни обряду й перехід з української мови на польську. Найбільше зусиль довелося докласти, щоб зібрати інформації про поділ римо-католиків на поляків і латинників.

Тому що нашими інформаторами були виключно українці, поставала небезпека, що вони будуть нас інформувати односторонньо, себто «корисно» для українського стану посідання. Тому ми намагалися критично перевірити всі інформації, порівнюючи їх між собою, із статистичними матеріалами й з нашими загальними відомостями, щоб складена нами національна статистика найбільше відповідала дійсному станові.

Тут місце подякувати всім установам і особам, які допомагали збирати інформації та матеріали до нашої праці, насамперед лиц. Ю. Гавалешці, д-рові М. Кулицькому, д-рові П. Оришкевичені, д-ві В. Островському, д-рові І. Сидорукові, пані Д. Сіак й іншим. Витрати, зв'язані із збиранням цих матеріалів, покрили такі установи: Комісія Допомоги Українському Студентству (стипендії для кількох студентів, що збирали матеріали), Наукове Товариство ім. Шевченка і Українське Видавництво Краків-Львів, за що сердечно їм дякуємо.

Щиро дякуємо тисячам громадян, які безпосередньо чи шляхом листування постачали нам інформації про етнічні відносини в їхніх краях. Подяка належить також управам таборів «переміщених осіб»-ДП в Німеччині й Австрії, які полегшували збирання матеріалів серед мешканців таборів, та українській пресі, яка безплатно містила численні заклики в справі збирання статистичних матеріалів.

НАЦІОНАЛЬНА СТАТИСТИКА ГАЛИЧИНИ

Етнічний склад Галичини опрацьований нами за станом на 1. 1. 1939. Він зібраний і поданий за окремими громадами відповідно до адміністративного поділу на 1 квітня 1932 р. Щоправда, згодом польська влада створила нові громади, поділяючи старі; але ми не могли вже здебільша усталити ці зміни, бо не маємо числа населення для цих нових громад; проте частина нових громад незабаром перестала існувати. Якщо, однак, наші інформації дозволяють, ми подаємо ці нові громади і в нашій статистиці, і на карті (вони позначені тим самим числом, що громади, з яких їх виділено, але різними літерами), а про інші принаймні згадуємо в поясненнях до статистичних таблиць. Винятково ми охоплюємо статистикою деякі присілки громад, якщо в них відмінні етнічні відносини (напр., присілки, заселені поляками, тоді як саме село українське), і — очевидна річ — лише тоді, якщо дозволяють на це наші статистичні матеріали.

Може, не буде зайвим додати, що сільські громади в Галичині — це в засаді села в географічному розумінні (їх пересічна величина — 1 243 мешканців. Загалом українська Галичина налічує 101 міських і 3 650 сільських громад (стан на 1. 4. 1932). З нових 190 громад, що постали 1932—38 рр., ми обійняли нашою статистикою 120. Вищі адміністративно-територіальні одиниці, а саме повіти й воєводства, представлені за станом на 1. 1. 1939.

Всі числа зведені на день 1. 1. 1939. Число всіх мешканців у поодиноких громадах подано на підставі перепису населення з 9. 12. 1931 р., взявши до уваги природний приріст і приплив польських колоністів за 1932—38 рр.

Природний приріст відомий нам тільки для цілих повітів і то лише для років 1931—32; для років 1933—38 ми знаємо природний приріст лише для цілих воєводств. Ми обчислили природний приріст для кожного повіту за період 1932—38, приймаючи, що він у 1933—38 рр. був у відношенні до приросту відповідних воєводств такий же, як у 1931—32рр. Якщо йдеться про природний приріст поодиноких громад, то ми прийняли, що він був такий самий, як природний приріст то-

го повіту, до складу якого вони входили, хоч це не зовсім відповідає дійсності. Ми не взяли до уваги також мандрівок населення за винятком припливу польських колоністів, бо не мали для цього ніяких даних; однак треба врахувати, що в період 1932—38 рр. майже не було еміграції з Галичини й що приплив населення до міст мало індустріялізованих був мінімальний. З другого боку, цей недолік до деякої міри зрівноважений тим, що ми прийняли для міст такий самий природний приплив, як і для сільських громад відповідних повітів, хоча він в дійсності нижчий. Одержані таким чином числа на 1. 1. 1939 є лише приблизні, але далеко не відхиляються від дійсності.

Абсолютні числа етнічних груп в окремих громадах можна було легко усталити за допомогою опублікованих уже статистичних матеріалів і зібраних нами інформацій у зовсім малих місцевостях і в тих, де населення було однорідне або майже однорідне з етнічного погляду. Завжди досить легко було визначити — як уже сказано — числа жидів, німців, польських колоністів, легко було також виділити з загального числа римо-католиків справжніх поляків там, де вони являли лише невеликий додаток у порівнянні з латинниками. Найважче було визначити числа греко-католиків і римо-католиків у більших місцевостях, якщо різні статистичні джерела розходилися, і поділити римо-католиків на справжніх поляків і латинників. Виділити латинників було ще важче у зв'язку з поширенням серед них знання і вживання польської мови. В нашій статистиці ми вважаємо за латинників тих римо-католиків, які вживали української мови як розмовної близько 1930 р., себто перед моментом сильного польського натиску на латинників, що спричинив поширення серед них польської мови, переважно серед молоді. Таке поставлення справи виправдане тим, що відносини в кінці 20-их років були вислідом довготривалої еволюції, а, з другого боку, поширення польської мови в останні роки польського панування було переважно короткотривалим, і з його занепадом стала автоматично поширюватися українська мова.

Найважче було подати етнічний склад населення міст, особливо більших. Наші дослідження могли дати лише загальні інформації про існування чи брак переходових груп і про еволюцію етнічних відносин. Тим то ми змушені були спертися нашу статистику на віросповідній статистиці за переписом 1931 р.

Сміємо твердити, що, не зважаючи на всі недоліки, опрацьована нами національна статистика Галичини є з усіх дотеперішніх статистичних праць найближча до дійсності, що границі помилок щодо деяких осель і міст не більші, як 5% даної етнічної групи, а в цілому краю менші від 1%. Якщо йдеться про переходові етнічні групи, то наша праця дає перше і єдине їх статистичне й картографічне зіставлення.*

В світлі нашої статистики на 1. 1. 1939 в Українській Галичині на 5 824 100 осіб 3 727 000 припадало українців (64,1%), 16 300 (0,3%) — українців із польською розмовною мовою, 874 700 (15,0%) — поляків, 73 200 (1,2%) — польських колоністів, 514 300 (8,8%) — латинників, 569 400 (9,8%) — жидів і 49 200 (0,8%) — інших, як згадано, переважно німців. Цікаво порівняти нашу національну статистику з вислідами урядових переписів населення та з церковною статистикою. Як відомо, ми можемо порівнювати тільки висліди віросповідної статистики, бо лише вони до деякої міри вірні; вони ж і покриваються почасти з національною статистикою. Такий віросповідний склад люду Галичини (у відсотках усієї люду й відсоток греко-католиків та римо-католиків у порівнянні до всіх католиків):

* Про українців з польською розмовною мовою писав І. Німчук: За Сяном. З поїздки по Лежайському деканаті. Львів 1932; про латинників писав В. Охримович: Русини — латинники. Львів 1908.

Джерело	На 100 душ усієї людности				на 100 католиків	
	гр.- кат.	р.- кат.	жиди	інші	гр.- кат.	р.- кат.
Австрійський перепис 1910	63,6	23,1	12,3	1,0	73,2	26,8
Польський перепис 1921	62,8	25,6	11,0	0,6	71,0	29,0
Польський перепис 1931	60,2	28,6	10,5	0,7	67,8	32,2
Наш облік на 1939	64,4	25,0	9,8	0,8	71,9	28,1
Церковна ста- тистика 1932-39	(64,8)	(24,6)	(9,8)	(0,8)	72,4	27,6

Якщо йдеться про церковну статистику, то число греко-католиків обчислено на підставі греко-католицьких шематизмів 1932—38 рр., число римо-католиків на підставі римо-католицьких шематизмів 1936—39 рр., себто кожен віросповідну групу на підставі її власної статистики. Стверджуємо майже повну згідність церковної статистики з нашим обліком, як це видно з такого зіставлення (числа в тис., у дужках відсотки обох віросповідних груп):

	греко-катол.	римо-катол.
Церковна статистика	3 660 (72,4)	1 395 (27,6)
Наш облік	3 743 (71,9)	1 462 (28,1)

Характеристично, що абсолютне число і відсоток римо-католиків є в нас майже дещо більші, ніж у польській церковній статистиці.

Зате в світлі нашого обліку відсоток греко-католиків є на 4,2% (245 000) більший, ніж за польським переписом, а відсоток римо-католиків на 3,6% (210 000) і жидів на 0,7% (41 000) — менший. Відсоток жидів знавався справді постійного зменшення в наслідок невеликого природного приросту жидів і їх сильної еміграції; натомість різниця між польською державною статистикою, з одного боку, і польською та українською церковною статистикою і нашим обліком, з другого — є вислідом невірності польських переписів.

Та в порівнянні з державною статистикою не лише вищий відсоток греко-католиків, себто українців, але римо-католики поділені на справжніх поляків (разом із польськими колоністами) і латинників. На 100 римокатоликів припадає 65 справжніх поляків (у тому числі 5 польських колоністів), а 35 — латинників; серед сільської римо-католицької людности латинники мають навіть легку перевагу. В світлі наших статистичних обліків на 100 мешканців Галичини (без жидів і німців) української мови вживало 81,4, польської — 18,6, а на 100 осіб з виразним національним обличчям українським чи польським (себто не беручи до уваги обох перехідних груп) перших припадає 80, а поляків 20.

До речі, порівняти нашу статистику з вислідами німецького перепису населення з 1. III. 1943. Статистикою, яка є в нашому розпорядженні, охоплено, як згадано, не все населення Галичини, лише 76 його відсотків. Подаємо поділ за національними групами (в тисячах, у дужках відсотки):

все населення	українці	поляки	інші
3 584 000 (100,0)	2 766 (77,2)	750 (20,9)	68 (1,9)

До групи інших належать німці, так звані «фольксдойче», себто, за урядовою номенклатурою, українці і поляки німецького походження і — дуже в той час

уже нечисленні жиди. Якщо групу інших вилучимо з обрахунку, то, за німецьким переписом, на 1 000 мешканців належало 787, до поляків — 213. Для порівняння згадаємо, що на тій самій території, за нашим обліком, жило в 1939 році 3 890 000 населення (без жидів і німців, але також без польських колоністів, яких у 1939—40 рр. вивезли большевики); на це число припадало українців 72,2%, українців із польською мовою — 0,3%, поляків — 16,8%, латинників — 10,7%. Порівняння обох обліків виявляє, що за німецьким переписом дещо більше, ніж половину латинників (бл. 60 відсотків), зараховано до українців, а 40% до поляків, що наближається до дійсності.

Як сказано, аналіза географічного розміщення поодиноких етнічних груп, їх розподіл на міську й сільську людність, докладна аналіза їх еволюції можуть бути предметом синтетичної праці. Саміж факти видно з карти, а ще краще із докладних статистичних таблиць.

СТАТИСТИЧНІ ТАБЛИЦІ

На підставі нашого обліку етнічних груп Галичини опрацьовано статистичні таблиці. Вони складаються з трьох частин: 1) властивих статистичних (цифрових) таблиць; 2) приміток до поодиноких осель, які подані в двох мовах (українській та англійській); і 3) потрібних індексів назв осель.

У статистичних таблицях населення розподілене за поодинокими етнографічними групами — завжди в абсолютних числах; ці групи: 1) українці; 2) українці, які вживали польської мови; 3) поляки; 4) польські колоністи; 5) латинники; 6) жиди; 7) інші. Цей поділ проведений по повітах і поодиноким громадам. Кожен повіт має своє число, також кожна громада. Вони зіставлені поазбучно за латинською абеткою. Назви осель подані в потрібний спосіб: 1) українська назва латинською (її вжито скрізь на карті); 2) українська назва кирилицею; польська тогочасна урядова назва латинською; тому й потрібні індекси назв.

Кожна оселя має число порядкове, яке є теж на карті. У Галичині звичайно оселя становила одну суцільну громаду. У випадку поділу однієї громади на складові частини інколи подаємо статистику тих частин безпосередньо під дотичною громадою, знакуючи ті частини тим самим числом, що громада, додаючи відповідно латинські літери а, б, ц, д. Очевидно: при сумованні (додаванні) поодиноких колонок у повіті ці цифри треба пропустити. Таке сумаричне зіставлення по цілих повітах і для цілої суцільної української етнографічної території Галичини додано безпосередньо після таблиць на стор. 113. У тому зіставленні всі числа заокруглено до соток.

При допомозі сигнатур при назвах осель і в окремих примітках подана характеристика деяких осель, які виявляють будь-які особливості. Сигнатурами означені прикмети, які повторюються для більшого числа осель, а саме: при оселях, головне в містах, для яких не можемо мати докладніших матеріалів, значимо «оцінка»; при тих, для яких не маємо зовсім певних чисел, значимо «приблизно»; інші сигнатури стосуються осель, в яких лише приблизно можна поділити римо-католиків за мовою, яку вони вживають, тобто поділити їх на латинників і справжніх поляків; знову ж іншою сигнатурою позначені оселі, в яких латинники, зокрема молодь, переходять на польську мову. Усі ці сигнатури зіставлені в розділі «Знаки» (стор. XXVII).

У примітках подано багато докладних інформацій про національні відносини: про їхню еволюцію та її причини; деколи подаємо етнічний склад деяких частин оселі (присілків); часто подані віросповідні відносини населення в 1880, 1900 рр. і «сучасні», тобто на день 1. I. 1939. Взагалі в тих примітках багато інформаційного матеріалу, що його зібрано переважно від старших віком осіб, мешканців дотичних осель. З технічних причин не подано тих приміток на тих самих

сторінках, на яких подана статистика дотичних осель; вони вміщені у двох окремих розділах: стор. 115—124 українською і 125—136 англійською мовами.

Третьою частиною є точні індекси назв осель — як зазначено вже вище — у потрібній номенклатурі: 1) українські назви латинкою; 2) українські назви кирилицею; 3) польські тогочасні урядові назви осель латинкою. В індексах перше число означає повіт, друге порядкове число громади. Зірка при сигнатурі означає оселю, яка положена поза суцільною українською територією, в повітах, що позначені знаком: *

Порядкування статистичних таблиць, оформлення приміток, а ще більше виготовлення індексів і величезні технічно-фінансові труднощі праці вимагали великої витрати часу й тривали довгі роки. У цій праці були допоміжними деякі працівники сарсельського наукового осередку, зокрема Дарія Сіж-Кубійович і пані й панове: Серафима Волошина, інж. Юрій Коваленко, Іван Керестіль, а також пані Віра Маланчій з Торонто, якій належить особлива вдячність за співучасть у перекладі українських текстів на англійську мову, та пані д-р Дарія Маркус, з Чикаго. Зокрема хочу подякувати д-рові Атанасу Фіголеві, з Мюнхену, без допомоги якого ця праця не появилася б; він подбав про звернення рукопису, зокрема статистичних таблиць, про друк і оформлення книжки.

ЕТНОГРАФІЧНА КАРТА ГАЛИЧИНИ

Згадаємо в кількох словах про дотеперішні етнографічні карти Галичини. Перша намагалася точно представити етнічні відносини Галичини відома етнографічна карта Австрійської Монархії К. Черніра (K. Czoernig, Ethnographische Karte der Österreichischen Monarchie, Wien 1855), в мірлі 1 : 864 000, опрацьована майже сто років тому на підставі спеціально зібраних інформацій і статистичних матеріалів, що були в Статистичному Уряді у Відні. На карті подані лише ті етнічні групи, що становлять у даній оселі більшість. Карта досить точно зображує перебіг українсько-польської етнографічної границі, важливі польські острови на українській території та українські на польській. Критерії поділу населення на українців і поляків не зовсім ясні; це радше віросповідний поділ.

Далеко точніші карти Галичини Й. Бузека (J. Buzek, Rozsiedlenie ludności Galicji według wyznania i języka, Wiadomości Statystyczne wyd. przez Kraj. Biuro Stat., t. XIX, Lwów 1909), в масштабі 1 : 432 000, з яких одна зображує віросповідні, друга мовні відносини Галичини за поодинокими громадами на підставі перепису 1900 р. Карта бере до уваги також віросповідні чи мовні меншості в кожній громаді. Обидві карти — Черніра і Бузека — не відображають величини осель, себто барви, які означають поодинокі групи, покривають усю площу даної оселі чи громади без огляду на число мешканців, що в ній живе.

Карта польського географа С. Павловського (S. Pawłowski, Ludność rzymsko-katolicka w polsko-ruskiej części Galicji, Lwów 1919), в масштабі 1 : 750 000 зображує розміщення римо-католиків за поодинокими громадами на підставі перепису 1910 р., матеріали якого були відомі авторові з рукопису. На карті відображено величину поодиноких громад і відсоток римо-кат. населення.

Менше значення має карта Шпетта (J. Spett: Mapa rozszedlenia ludności polskiej w Galicji, Lwów 1910, 1 : 600 000), яка зображує на підставі перепису 1900 р. відсоток польської людности (за мовою!) за поодинокими громадами.

Всі інші карти — загальні або представляють етнічні відносини Галичини в межах цілої України (напр., карти Рудницького і Кубійовича-Кулицького) чи Польщі (напр., карта Вонсовіча). Згадані карти Галичини в засаді спираються на висліди урядових переписів населення і тому є не чим іншим, як картографічним оформленням вислідів переписів населення, а не дійсними етнографічними картами.

Наша карта — це картографічне зображення зібраної нами національної статистики Галичини. Ми старалися, щоб воно було точне, але також не складне і чітке.

На карті представлені всі громади Галичини, а інколи і їх частини. Сільські оселі представлені як круги, величина яких пропорціональна до числа мешканців, при чому прийнято, що один мм² відповідає 30 мешканцям. Кожний круг виповнений барвами, що представляють поодинокі етнічні групи пропорціонально до їх участі в населенні даної громади. Ті етнічні групи, які становлять у даній громаді лише малий відсоток — часто ледве 0,5%, — представлені дещо перебільшено, щоб їх можна було взагалі прочитати, а крім того, барва продовжена назовні круга. Тому, що синю барву, якою позначені поляки, деколи важко відрізнити від зеленої, якою позначено латинників, продовжується за круг лише синя барва, а не зелена.

Таким чином сільське населення представлене вірно поверхнево, себто величина сільських громад і поодиноких етнічних груп і їх взаємна пропорція представлені згідно з дійсністю. За допомогою карти можна вирахувати абсолютні числа як усього населення, так і окремих етнічних груп, — треба лише помножити відповідне число мм² на 30.

Населення міст представлене лише схематично за допомогою чотирикутників різної величини, або одного шестикутника, — отже величина міст не пропорціональна до числа населення. Іншими словами, людність міст, а тим самим поодиноких етнічних груп у містах не представлена поверхнево вірно, хоча пропорція поодиноких етнічних груп у кожному місті зазначена вірно; міське населення в порівнянні з сільським представлене надто слабо, і тим самим оптично надто слабо відображені ті етнічні групи Галичини, які живуть у великому відсотку в містах, як жиуди, а також, хоч і не в такій мірі, — поляки.

Причина цього методичного недоліку чисто технічна: якщо ми хотіли подати міста пропорціонально до їх величини, навіть зображуючи їх як кулі, як у нашій схематичній етнографічній карті, ми могли б це зробити за допомогою не повних фарб, а півповних (растрів), щоб на їх тлі можна було ще бачити сільські оселі. Це однак змусило б нас відмовитися від уживання растрів для зображення деяких етнічних груп у селах, а тим самим до введення нових барв і збільшення коштів продукції, чого не допускають наші матеріальні можливості.

Повітові міста є підкреслені; великі числа посередні площ поодиноких повітів стосуються чисел цих повітів як на статистичному огляді на карті, так і в другій частині праці.

Додатково на карті поміщено статистичну таблицю «Етнографічний склад людности української Галичини на 1. 1. 1939».

Порядкові числа при кожній громаді стосуються до статистичних таблиць у другій частині нашої праці й дають змогу легко знайти для кожної оселі абсолютні числа. Оселі, які лежать поза межами української етнографічної Галичини і в яких живе деякий відсоток українців, позначені зіркою і числом.

Топографічний підклад карти становлять ріки й залізниці, подані без повної точности, бо наша карта не топографічна.

Адміністративні межі, а саме: границі воєводств і повітів, зазначені за станом з початку 1939 р. Крім того, зазначені межі Галичини; на заході їх творить українсько-польська етнографічна межа. Простори за межами української Галичини подані схематично, за винятком західнього пограниччя.

Назви осель на українській етнографічній території і ті оселі поза нею, де живе деякий відсоток українців, подані українською мовою і латинкою.

Схематична етнографічна карта Галичини в масштабі 1 : 1 200 000 має завдання дати загальний огляд етнографічних відносин. Малі етнічні групи в межах поодиноких повітів представлені на ній схе-

матично в місцях їх найбільшого скупчення. Поодинокі етнічні групи в містах представлені як кулі, об'єм яких пропорціональний до числа їх мешканців. До поляків додано в містах польських колоністів, які вживають польської мови. Латинників позначено чорною барвою, через що — на жаль — сигнатури, які їх означають, втратили вигляд кулі.

Дві малі карти в масштабі 1 : 10 000 000 показують положення Галичини напередодні другої світової війни і теперішнє в порівнянні з іншими частинами української етнографічної території та з іншими сусідніми країнами.

На закінчення щира подяка Картографічному закладові Карла Веншова в Мюнхені за проведення доволі складних картографічних робіт.

КІНЦЕВЕ СЛОВО

Подані нами етнічні відносини Галичини — вислід еволюції цілих сторіч — належить уже до минулого. Проведення в 1945 р. кордонів між Радянською Україною і Польщею, відступлення Польщі західньої частини української Галичини та малих частин на північному заході української території й виселення з цих теренів української людности, а з інших теренів Галичини — поляків, майже повне знищення жидівського елементу німецькими нацистами під час другої світової війни і виселення галицьких німців — це все спричинило повну зміну дотеперішніх національних відносин Галичини. Вони тепер одіоманітні: нинішній державний українсько-польський кордон є одночасно етнографічною межею, на захід від якої тепер немає українців, а на схід — немає поляків. Перестало існувати поняття польських колоністів, перестають існувати перехідні етнічні групи, бо ті грекокатолики з польською мовою і ті латинники, які опинилися в кордонах Радянської України, зазнають повної українзації; навпаки, ті з них, що живуть у межах сучасної Польщі, зазнають повної польонізації.

Ми не знаємо, якою буде доля країни, що її етнічні відносини ми зобразили, але хоч і яких би змін вона зазнала, ніколи не повернуться етнічні відносини, тут подані. Ми вважасмо за головну цінність нашої праці фіксацію цих, уже історичних, відносин чітким картографічним і статистичним способом. Гадаємо, що з цього погляду наша праця є певного роду історичним документом.

СТАТИСТИЧНІ Й КАРТОГРАФІЧНІ ДЖЕРЕЛА

К а р т и

В. Кубійович, М. Кулицький: Адміністративна карта Галичини, 1 : 600 000. Львів 1934.

F. Uhorczak: Mapa podkładowa jednostek administracyjnych (stan gromad 1. IV. 1932, powiatów 1. X. 1938) 1 : 300 000. Lwów 1939. (Карта обіймає 3 сх.-галицькі воєводства).

Mapa stanu posiadania nieruchomości ziemskich Województwa Lwowskiego (Stanisławowskiego, Tarnopolskiego), według narodowości. Wykonano w Oddziale Pomiarów Rolnych Urzędu Woj. Lwowskiego na dzień 1 lipca 1935. 1 : 144 000.

В. Кубійович, М. Кулицький: Адміністративна карта Галичини, 1 : 500 000. Львів 1942.

Польські військові карти 1 : 300 000 і 1 : 100 000.

С т а т и с т и к а

Gemeindelexikon der im Reichsrate vertretenen Königreiche und Länder, bearb. auf Grund der Ergebnisse der Volkszählung vom 31. Dez. 1900. XII. Galizien. Wien 1907.

Die Ergebnisse der Volkszählung vom 31. Dez. 1910. Österreichische Statistik, I Band, I Heft. Wien 1912.

Skorowidz miejscowości Rzeczypospolitej Polskiej (opracowany na podstawie spisu ludności z dnia 30 września 1921 r.). t. XII. Woj. Lwowskie, t. XIV. Woj. Stanisławowskie, t. XV. Woj. Tarnopolskie. Gł. Urząd Statystyczny Rzecz. Polskiej. Warszawa 1923—24.

Répertoire des communes de la République Polonaise (sur la base du rec. du 9. XII. 1931). III Partie. Départements du Sud. Statistique de la Pologne, Série F. Fasc. 8^e. Warszawa 1933.

Statistique de la Pologne, Série C, Deuxième Recensement Général de la population du 9 décembre 1931. Logements et ménages. Population. Professions. Fasc. 65 — Voïévodie de Stanisławów. Fasc. 66 — Voïévodie de Lwów. Fasc. 77 — Voïévodie de Tarnopol. Warszawa 1938.

Шематизм Гр.-Кат. Духовенства Львівської Архієпархії на рік 1932/33. Львів 1932.

Шематизм Греко-Католицького Духовенства Апостольської Адміністрації Лемківщини. Львів 1936.

Шематизм Греко-Католицького Духовенства злучених єпархій Перемиської, Самбірської і Сяницької на рік 1938—39. Перемишль 1938.

Шематизм всего Клира Греко-Католицької Єпархії Станіславівської. Станіславів 1938.

Schematismus Archidiececesis Leopoliensis Ritus Latini MCMXXXVI. Leopoli 1936.

Rocznik Diecezji Przemyskiej Ob. Łacińskiego 1938. Przemyśl 1938.

Rocznik Diecezji Tarnowskiej na rok 1939. Tarnów 1939.

Amliches Gemeinde- und Dorfverzeichnis für das Generalgouvernement auf Grund der Summarischen Bevölkerungsbstandsaufnahme am 1. März 1943. Krakau 1943.

Сарсель, у квітні 1983.

Володимир Кубійович

INTRODUCTION

Halychyna, the South-Western part of the Ukrainian ethnic territory, since the earliest times was inhabited by the Ukrainians or their ancestors. From the tenth century it formed a part of the Kievan Rus' within which it constituted, from the end of the eleventh century, a distinct principality known as the Principality of Halych. After the collapse of the Kievan State under the pressure of the Mongol invasion, the Principality of Halych remained independent. Later it united with the Principality of Volyn' to form the Halych-Volyn' Principality. In the second half of the fourteenth century the Halych Principality lost its independence and was turned into a province of the Kingdom of Poland under the name of the *Ruske Voyevodstvo*.

After the partition of Poland in 1772 these lands were incorporated into Austria and an old name, the Kingdom of Halychyna and Lodomeria (Lodomeria is the Latin name of Volyn'), was officially given to them, although the name Halychyna remained in everyday use. However, Austria has also applied the name Halychyna (Galizien) to other parts of the former Polish State annexed by her. Thus, Halychyna within the Austro-Hungarian Empire ultimately included both the historical Halychyna (the so-called Eastern Galicia) and the Polish part known as Western Galicia.

After the collapse of the Austro-Hungarian Empire at the end of the World War I, the West Ukrainian Republic came into being in Halychyna. With the establishment of the Ukrainian State on the territory formerly occupied by Russia, the West Ukrainian Republic joined the Ukrainian State as the Western Territory of the Ukrainian National Republic. Western Ukraine's armed resistance and diplomatic struggle in the years 1918 to 1923 against its inclusion into the Polish State generally became known as the problem of Eastern Galicia. Even though Poland finally did occupy Halychyna and put an end to the latter's separate existence, the problem of Eastern Galicia persisted. Poland divided Halychyna into *voyevodstva* (administrative districts) and gave it a new name, *Malopolska Wschodnia* (Eastern Little Poland).

At the outbreak of the World War II, Halychyna was occupied by the Soviet Army and incorporated into the Ukrainian SSR. Later, under the German occupation (1941—1944), she was incorporated into the General Government as *Distrikt Galizien*. In 1944, once more Halychyna was occupied by the Soviet Army and, with the exception of her most westernly part, roughly that which lies west of the so-called Curzon Line, was returned to the Ukrainian SSR. The territory beyond the Curzon Line was handed over to Poland.

In this work, the name Halychyna refers to the parts of the country inhabited by the Ukrainians. Thus, at the outbreak of World War II, Halychyna, as the name is used here, comprised three *voyevodstva*: that of Lviv (but without its most western part inhabited by Poles), of Stanyslaviv, and Ternopil. This territory was bordered by the Ukrainian-inhabited Kholmshchyna and Volyn' in the north, by the Ukrainian SSR in the east, by Bukovyna in the south-east, and by Carpatho-Ukraine in the south. In the west, Halychyna extended as far as the

Ukrainian-Polish ethnic boundary. The position of Halychyna in relation to the neighboring countries is shown on the two smallest maps.

Until World War II, or, more accurately, until the exchange of populations between the Ukrainian SSR and Poland in 1945—46, Halychyna was one of the most interesting countries in Europe from the point of view of ethnic patterns. Nowhere in Europe was there a country comparable with Halychyna in area (55,700 sq. km.) or in the number of its inhabitants (5.8 mill.) of so complex an ethnic composition. Although the Ukrainians constituted a distinct majority, centuries of Polish colonisation and assimilation produced transitional groups. In addition, many Jews and some Germans had settled in the country and, consequently, the ethnic pattern was undergoing a continuous evolution. This evolution was being maintained by the processes of migration and assimilation, which were particularly in evidence during the last few decades before the end of the World War II.

The objective of this work is to provide a cartographic representation of the ethnic patterns of Halychyna before World War II. No other adequate study of the subject at that period exists. The works that were published to date were based on official censuses and do not accurately reflect the state of ethnic composition. Several publications criticized the value of official statistics in this regard, but because of a lack of an extensive empirical research, they have not contributed substantially to the study of the problem. The present study was based not only on all the available statistical sources, documents, and publications, but also on an extensive field research which provided information given by the inhabitants of all kinds of localities in the area, such as towns, villages, hamlets.

The study was conducted in 1946—48 with a three fold purpose in mind: (1) to use it together with all available official statistics as a basis for the publication of an accurate picture of the ethnic composition of Halychyna; (2) to produce an ethnographic map of Halychyna; and (3) to use the above materials (which include, among others, valuable detailed questionnaires on ethnic relations from more than 250 localities) to make a comprehensive study of the ethnic relations in Halychyna. The second objective, publishing of the ethnographic map, was accomplished earlier, in 1953*, but only now, some thirty years later, the first objective, that is, publishing the study of the ethnic patterns of Halychyna, is being realized. As to the third objective, a comprehensive study of ethnic relations, I somewhat doubt that I will have an opportunity to do it; but it could be accomplished in the future by another scholar who would have at his disposal this work already completed, my research, and, of course, other available statistics and publications.

The first publication of the ethnographic map was accompanied by short explanatory notes describing ethnic groups in Halychyna, ethnic statistics, and the ethno-

* This was made possible by the Ukrainian War Veterans' Alliance of Great Britain, which wholly sponsored the project. Without its generosity, the map would probably still be unpublished.

graphic map of Halychyna. These notes, due to a new and expanded statistical study, were revised and are presented here again in the introduction.

ETHNIC GROUPS IN HALYCHYNA

The pre-World War II ethnic patterns of Halychyna were determined partly by her geographical location on the Ukrainian-Polish border and partly by historical events. In the second half of the fourteenth century, when Halychyna was occupied by Poland, Polish nationals began to settle in the hitherto purely Ukrainian ethnic territory. In the course of time the Ukrainian upper classes became polonized. The towns, in which this process of polonization also affected German and Armenian groups, gained a considerable Jewish-Polish-Ukrainian character. In the western part of Halychyna, the Ukrainian minority was absorbed by its Polish society, while in the eastern part, under the influence of Ukrainian surroundings, many Poles in the villages became ukrainianized. As a consequence of these processes the Ukrainian-Polish ethnic boundary became a moving boundary, which shifted from the line of the river Vyslik eastward to the river Sian, a distance of some 30—60 kilometers (20—40 miles). Simultaneously, all over Halychyna, and particularly in her central, most fertile part, there appeared Polish ethnic islands.

After the transfer of Halychyna to Austrian rule in 1772, ethnic patterns remained static for a considerable time, except that in towns the number of Germans increased and a number of German rural settlements appeared.

The nineteenth century witnessed a Ukrainian national rebirth in Halychyna. This rebirth, and the subsequent political friction between Ukrainians and Poles, was accompanied by the emergence of a Ukrainian intelligentsia and of a middle class. At the same time the influx of the Poles into Halychyna continued, and this, together with the considerable emigration of Ukrainians to the New World towards the end of the nineteenth century, somewhat increased the percentage of the Poles (and, therefore, Roman Catholics) in relation to the Ukrainian population. At the time of the Polish Republic, this adverse, from the Ukrainian point of view, balance of migration had diminished, mainly because fewer Ukrainians were emigrating and fewer Poles were tempted to move to the already saturated towns of an agricultural country, such as Halychyna was then. On the other hand, as a result of Polish political and economic pressures, trends towards polonization became evident in the denominational distribution. Thus, not only such national minority groups as the Poles, the Jews (10—12 per cent of the entire population), and the Germans (less than one per cent) existed in Halychyna, but also transitional Polish-Ukrainian groups came into being.

The three criteria determining ethnic or national groups of Halychyna are: denomination, language, and national or ethnic consciousness. If the Jews and Germans are left out of the picture, then the bulk of the inhabitants of Halychyna consisted of the Ukrainians, the Poles, and the transitional groups between these two. The Ukrainians were those inhabitants who used the Ukrainian language in everyday life, were Greek Catholics*, and identified themselves as Ukrainians. The Poles were Roman Catholics, used the Polish language, and identified themselves as Poles. However, a large percentage of the Slav population could not be classed as either Polish or Ukrainian, for they did not possess fully the three attributes listed above. They belonged to the transitional groups of either *Latynnyky* or to the Polish-speaking Greek Catholics.

Latynnyky is an artificial name, not commonly used by the people. It denotes that category of inhabitants, who, although Roman Catholics, spoke Ukrainian in

everyday life and who differed from the Ukrainians only slightly. They were mostly villagers. Their language and customs bound them to the Ukrainians, their religion to the Poles. For a long time their national consciousness was not crystallized. The origin of the *Latynnyky* is not quite clear. It is probable that their ancestors were Poles who came from the West and, in the midst of a Ukrainian population, forgot their language and lost their ethnic traits, but not their religion. Also in this group belong former Ukrainians of Greek Catholic or Greek Orthodox beliefs, who, under pressure from the Polish gentry, abandoned their original denominations and went over to Roman Catholicism (to the "Polish faith"). While during Austrian rule the national consciousness of these people remained generally uncrystallized, during Polish rule, and particularly in the 1930's, they became increasingly Polish. The use of the Polish language among them became widespread until it achieved the status of the mother tongue for most of them.

It should be noted that the distinction between true Poles and *Latynnyky* was fairly easy to see until the beginning of the intense inter-ethnic struggle in the second half of the nineteenth century. As a matter of fact, this holds true for the entire period of Austrian rule. The use of the Polish language was confined almost exclusively to those Roman Catholics who lived either in towns or in the enclaves near the towns of Lviv, Sambir, Mostyska, Ternopil, etc. The inhabitants of the enclaves were called "colonists". They were people who came from the west to settle the lands available as a result of the breaking-up of large estates. In the predominantly Ukrainian communities, Polish was the language only of large estate owners and some artisan settlers.

Under Polish rule, public authorities and social agents acted to induce *Latynnyky* to accept Polish as their language. The agents used for this purpose included Polish schools, Polish clergy, the army, the semi-military organizations (e.g. *Strzelec*), the bureaucracy, and the police. The greatest effect of this assimilative action was on youth, many of whom became bilingual or started to speak Polish only. Often in the families of *Latynnyky* parents would speak Ukrainian among themselves and to their children, while the children spoke Polish among themselves.

The spread of the Polish language among the *Latynnyky* was not universal. It was extensive where there were large concentrations of *Latynnyky* or in the rural administrative centers in which there usually were Roman Catholic parochial offices, police stations, and large estate owners; also in families which consisted exclusively of Roman Catholics, but not in families of mixed religious dominations.

The transitional groups of Greek Catholics which used the Polish language were not numerous. They were to be found on the territory enclosed by the rivers Sian and Vyslik, where at one time the Ukrainians were in the majority. East of the river Sian a few of such sub-groups existed in several Polish settlements. Their customs were partly Polish and partly Ukrainian; their national consciousness bound them to the Ukrainians. With the exception of a very few villages in the west, they also knew the Ukrainian language. However, in larger towns, mainly Lviv, some Greek Catholics underwent a complete polonization, which included conversion to Roman Catholicism.

The so-called Polish colonists among the Polish population were those Polish farmers who came to Halychyna from Poland proper during the Polish rule in order to settle on the estates which were broken-up in 1920—38. This group did not include those Poles who settled in large towns, nor those non-peasant elements who settled in villages, i.e., police officers, teachers, administrative officials, etc., although it included their children.

In the case of Jews, their ethnic consciousness coincided with their religion. They usually spoke Yiddish

* Besides Greek Catholics, there were also about 25,000 Greek Orthodox, mainly in Lemkivshchyna.

among themselves. Some employed the Polish language and rarely Ukrainian, although the majority could speak Ukrainian.

The German residents in Halychyna were Protestants and Roman Catholics. They used mostly German as their language. Among the Roman Catholics polonization made considerable progress. The ukrainianization was on a much smaller scale.

Other small ethnic groups in Halychyna included Armenians (found mostly in Pokuttia), who were quickly losing their ethnic characteristics in favor of Polish ones; some settlements of Czechs and Karaims; and some Gypsies. The last were widely dispersed, mainly in the mountainous regions. In Lviv and other towns various nationalities were to be found, among which the Russians formed the largest group. These small groups together amounted to less than 10,00, or 0.2 per cent of the entire population.

The Polish colonists or *Latynnyky*, of all the above mentioned ethnic groups, were in a state of constant flux. (It would be appropriate to mention at this point that the term "Polish colonists" is very much a matter of convention, for this term could be extended to cover all the Poles in Halychyna and some *Latynnyky* in as far as their ancestors were all settlers originally). The flux in the group of *Latynnyky* was caused, on one hand, by ukrainianized members who have adopted Ukrainian as their language; and, on the other hand, by those Ukrainians who have changed their religion to Roman Catholicism but continued to use the Ukrainian language, as well as the children of those Poles who, amidst Ukrainian surroundings, adapted Ukrainian as their language. In general, the group was undergoing a process of slow evolution towards clearly defined ethnic groups, either Polish (more often) or Ukrainian (rarely). Had the Polish rule in Halychyna continued, the *Latynnyky*, in all probability, would have been subjected to a complete polonization. With the downfall of Poland in 1939, the *Latynnyky*, who remained within the Ukrainian SSR, were being rapidly ukrainianized.

SOURCES

One of the most important sources for the construction of ethnic statistics and for the preparation of ethnographic maps are censuses. There were six censuses held by Austrian authorities: in 1857, 1869, 1880, 1890, 1900, and 1910. Under Polish rule two censuses were held, in 1921 and 1931. The Germans conducted one census in 1943. Only the 1880, 1890, 1900, and 1921 censuses provided data on ethnic distribution in the communities; in the 1910 and 1931 censuses ethnic distribution was given only for town and districts*.

All the Austrian and Polish censuses gave distribution of the population according to religious denomination; all Austrian and the 1931 Polish census provided information on language used, and in the 1921 census distribution according to ethnicity was given. In the Austrian census in which language was defined as one usually spoken at home, the Jewish language was not recognized. The Jews were classified, as far as language was concerned, as Poles, less often as Germans, and rarely as Ukrainians. Jewish ethnicity was recognized in the 1921 Polish census.

Language was included in the 1931 census, but here, unlike in the Austrian censuses, mother tongue was defined not necessarily as that which is used in everyday life or is best known to a person, but that which a person feels is or should be his or her mother tongue. That is, language here was used as an indicator of ethnic identification. On this ground both the Yiddish and Hebrew languages were recognized in the 1931 census.

* Under Austrian rule Halychyna was divided into districts (*povity*) and each district was subdivided into several communities (*hromady*). *Hromada* was the smallest administrative unit and usually it coincided with a village.

To what extent can these denominational and linguistic statistics be regarded as complete and reliable? Denominational statistics produced by the Austrians are almost completely reliable. The same, however, cannot be said about the statistics on language. First, the Jewish language was not taken into account; second, it is certain that Poles, in whose hands the administration of Halychyna rested, did not conduct the censuses objectively. They included almost all of the *Latynnyky* in the Polish-speaking group, and in other ways swelled the number of the Polish population at the expense of Ukrainians and Jews. It is well known that the size of the Ukrainian-speaking population of Halychyna was far greater than the number of Greek Catholics. Yet, the 1900 census puts the number of Ukrainians below the number of Greek Catholics by about 20,000. In the 1910 census the disparity was even greater.

The Polish censuses are even less reliable. The comparison of ethnic or language statistics with denominational statistics in each of the censuses; the comparison of the two censuses; and the analysis of the 1921 distribution of ethnic population according to communities and their comparison with the actual situation: all this leads one to doubt these statistics. Among other things, the 1921 census revealed that there were 351,000 Greek Catholics of Polish nationality dispersed all over the country. However groups of such people existed only in the western borderland and, occasionally, in towns. The 1931 census put the number of such persons at 475,000 (actually they numbered around 32,000). In case of Jews also a sizeable number (195,000, or 32 per cent of them) were counted as Poles.

Although denominational statistics in the Polish censuses were more in conformity with the actual situation, they, too, were not completely reliable. The figures for Roman Catholics were swollen at the expense of Greek Catholics. The analysis of the denominational patterns in single communities for 1921 and the comparison of the denominational statistics with the statistics of natural increase within separate denominations suggest the above conclusions*.

From the 1943 census, carried out by German occupation authorities, only the distribution of the population relating to communities (*hromady*) was published. I was able to obtain unpublished statistics of that census relating to the ethnic distribution of the population. However, these were incomplete since they covered only certain districts. Generally, the results of this census proved of small value to this study. Also, the data of local censuses conducted by the Germans in some western and south western districts of Halychyna in 1939, 1941, and 1942 were at my disposal. For the district of Lviv I have obtained some unpublished data relating to the distribution of population in separate communities according to denomination and language prepared by the Polish authorities in the course of the 1931 census.

Besides censuses, a very important source for the study of ethnic patterns in Halychyna were Church directories. Both Greek Catholic and Roman Catholic directories gave figures for their faithful in individual localities, as well as for those belonging to other denominations or religions. The value of the statistical information in these directories is rather unequal, especially in regards to towns.

To sum up briefly, the preparation of ethnic statistics of separate communities in this study was based on the

* See V. Okhrymovych, "Z polia natsionalnoii statystyky Halychyny", *Studii z polia suspilnykh nauk i statystyky*, t. I., Lviv, 1909; S. Rudnytsky, *Ohliad natsionalnoi terytorii Ukrainy*, Berlin, 1923; V. Sadovsky, "Liudnist' zakhidnoukrainskykh zemel' po polskomu perepysi 30 veresnia 1921". *Studii z polia suspilnykh nauk i statystyky*, t. IV., Lviv, 1927; V. Kubijovyč, "Natsionalni vidnosyny v Halychyni v svitli perepysu z 9. 12. 1931 r.", *Visnyk*, no. 3., Lviv, 1936.

denominational statistics of 1900 and 1921; the church directories; for towns, denominational statistics of 1910 and 1931; for communities (*hromady*) of the Lviv district, the denominational statistics of 1931. The language and ethnic statistics of 1900 and 1921 were utilized, and there was a very limited use of the German statistics. The distribution of the total population by communities (but without division into denominational or ethnic groups) was provided by the 1910 and 1931 censuses. On the basis of all of these sources it was possible to prepare the distribution of the population according to denominational groups, but not according to ethnic groups. For the latter it was necessary to conduct a special research.

An attempt in the 1930's to carry out a research on ethnic composition of Halychyna was hindered by political conditions under Polish rule. Nor were the conditions any more suitable for such a task under the German occupation. Thus, only fragmentary materials were collected. However, during the 1942—43 the statistical bureau of the Ukrainian Central Committee in Lviv had records on all the communities in Halychyna, which included data from the official censuses, church directories (both Greek and Roman Catholic), and the responses to the German census of the General Gouvernement.

Only after the World War II, in exile, has it been possible to conduct a large-scale research on ethnic patterns of Halychyna. In the years 1945—46 some 100,000 Ukrainian refugees from all parts of Halychyna resided in Austria and Western Germany. Since most of them stayed in the Displaced Persons camps this facilitated the task of gathering materials and conducting interviews.

The relevant information was usually received independently from several persons from each locality either by personal interviews or by correspondence. Altogether some 12,000 persons were interviewed, that is, on the average three for each locality. Besides this, for 250 localities with complex ethnic patterns the information was obtained on the basis of an extensive questionnaire of 200 items, which made possible a detailed analysis of the characteristics of separate ethnic groups (especially the transitional ones), of the evolution of inter-group relationships, and of the factors influencing that evolution. The greater part of the inquiry was completed by 1948, but supplementary materials were being collected until 1952. The students of the Free Ukrainian University in Munich, mostly from the department of geography, worked as investigators and were instructed by me, personally, in the theoretical and practical aspects of collecting data. The required information was collected mostly from the villagers who knew well the circumstances in their native and neighboring villages. Some very valuable data were obtained from local intelligentsia, particularly from priests, teachers, cooperative workers, and from regional officials of various organizations. The latter were particularly useful because of their knowledge of ethnic conditions in general in their districts.

Information about the localities in which non-Ukrainian populations formed only a small percentage, in most cases only a few families, was easily obtained. Thus, there was little difficulty in collecting data on Jews, Germans, and Polish colonists, all of which formed small groups, distinct from the predominant population, as well as on the Poles and *Latynnyky*, as long as their number, both absolute and percentage-wise was small. It was not possible to obtain the exact absolute figures for towns and large villages with mixed population. It was possible only to gather general information on the use of language, to assess separate ethnic groups in these places, including the transitional ones, as well as to study the trends in the interdenominational conversions and language transition from Ukrainian to Polish. The most difficult task was to gather data on the division of Roman Catholics into Poles and *Latynnyky*. Since the information came exclusively from Ukrainians, there was a danger of a bias in favor of Ukrainians. Therefore, a special effort was

made to verify all the information by comparing it with other available data, so that the final results would be as close to reality as possible.

ETHNIC STATISTICS OF HALYCHYNA

Ethnic patterns in Halychyna as of January 1, 1939, described in this study, were based on the data of individual communities as they existed according to the administrative division on April 1, 1932*. Later, the administrative division was redrawn by the Polish authorities by dividing larger communities, but the change could not be taken into account in this study for there were no figures available for all the newly created communities. In cases where the data were available, these were included in the statistics and on the map (the new communities were marked with the same numbers as the ones from which they sprung, but with different letters), and others were mentioned in the explanations to the statistical tables. Hamlets were shown separately only if they were ethnically different from the communities to which they belonged, provided figures for these were available. Altogether, on April 1, 1932 there were in Halychyna 101 urban and 3,650 rural communities. Of the 190 newly created communities, 120 were included in the statistics. *Voyevodstva* and districts were presented as they existed on January 1, 1939. The number of inhabitants in separate communities was taken from the 1931 census, and the natural increase and immigration of Polish colonists for the years 1932—38.

The natural increase for the districts is known only for the years 1931—32; that for the whole *voyevodstva* for the years 1933—38. The natural increase in each district for the period 1932—38 was computed on the assumption that it was proportionate to that of 1931—32. The same goes for the communities. The migration of population was disregarded, with the exception of Polish colonists because of the lack of data. But it should be noted that during the years 1932—38 there was very little emigration from Halychyna, and the migration of the rural population to towns was insignificant because of the very slow progress of industrialization. A similar assumption was made about towns, that is, that their natural increase in population was comparable to the increase in rural communities of the same districts. In reality it was somewhat lower, thus making the figures for January 1, 1939, only approximate, but, nevertheless, very close to reality.

It was fairly easy to establish the size of ethnic groups in separate communities with the help of existing statistics and collected information, if the communities were small or nearly homogeneous. It was also easy to ascertain in those cases the number of Jews, Germans, and Polish colonists, and to eliminate from the figures for Roman Catholic population those who were Poles, provided they formed small groups in comparison with *Latynnyky*. The difficult task was to ascertain the number of Roman Catholics and Greek Catholics in populous localities if different sources were at variance. Even more difficult then was to identify the *Latynnyky*, that is, those Roman Catholics who before 1930 (before the exertion of Polish pressure on them to use Polish language) were using the Ukrainian language.

The results of the study are contained in the statistical table on the ethnographic map representing ethnic composition of the population of Halychyna according to districts. On January 1, 1939, the total population of

* Under Polish rule Halychyna was divided into four *voyevodstva*, each of which was subdivided into several districts (*povity*). Each district was subdivided into several communities (*hromady*). In early 1933 a new administrative unit *gmina* (in Polish), comprising several communities, was introduced. The statistics and the map were prepared on the basis of the community data. Rural communities in Halychyna usually coincided with a village, and the average size was about 1,243 inhabitants.

Ukrainian Halychyna was 5,824,100, of which 3,727,000 (64.1 per cent) were Ukrainians; 16,300 (0.3 per cent) were Polish speaking Ukrainians; 874,700 (15 per cent) were Poles; 73,200 (1.2 per cent) were Polish colonists; 514,300 (8.8 per cent) were *Latynnyky*; 569,400 (9.8 per cent) were

Jews; and 49,200 (0.8 per cent) belonged to other ethnic groups, mainly German. The following table compares denominational statistics yielded by various censuses and by the Church directories (the percentages are given in reference to total population and to Catholic population):

Sources		Per 100 inhabitants				Per 100 Catholics	
		Greek Cathol.	Roman Cathol.	Jewish	Other	Greek Cathol.	Roman Cathol.
Austrian Census	1910	63.6	23.1	12.3	1.0	73.2	26.8
Polish Census	1921	62.8	25.6	11.0	0.6	71.0	29.0
Polish Census	1931	60.2	28.6	10.5	0.7	67.8	32.2
*Revised statistics for	1939	64.4	25.0	9.8	0.8	71.9	28.1
Church Directories	1932-39	(64.8)	(24.6)	(9.8)	(0.8)	72.4	27.6

The figures for Greek Catholics in the Church directories have been computed on the basis of the directories of the Greek Catholic Church for the years 1932-38, and those for Roman Catholics on the basis of the directories of the Roman Catholic Church for the years 1936-39. These figures, as the following table shows, closely coincide with the statistics yielded by my research (numbers given in thousands, percentages are in brackets):

	Greek Catholics	Roman Catholics
Church statistics	3,660 (72.4)	1,395 (27.6)
Revised statistics	3,743 (71.9)	1,462 (28.1)

It is worth noting that the number and percentage of Roman Catholics in my statistics is slightly higher than that given in the Polish Church statistics. But in comparison to the Polish census, my statistics are higher by 4.2 per cent (245,000) for Greek Catholics and lower by 3.6 per cent (210,000) for Roman Catholics and by 0.7 per cent (41,000) for Jews. The explanation for this disparity in the case of the Jews can be found in the small natural increase and also in the strong emigration trends that prevailed among them. But the difference between the Polish statistics, on one hand, and the Church and my own statistics, on the other, can only be explained by the inaccuracy of the Polish censuses.

Another feature in my statistics, missing from the official statistics, is the division of Roman Catholics into Poles and *Latynnyky*. In general, there were sixty-five Poles (this number includes five colonists) and thirty-five *Latynnyky* for every one hundred Roman Catholics; among the Roman Catholics in rural areas the *Latynnyky* had a slight majority. According to my calculations, 81.4 per cent of the population (not counting Jews and Germans) was using the Ukrainian, and 18.6 per cent the Polish language. For every one hundred inhabitants with a clearly defined ethnic allegiance, that is, either Ukrainian or Polish (not counting *Latynnyky* and other transitional groups), eighty were Ukrainian and twenty Polish. For comparison, the figures yielded by the German census of March 1, 1943, are as follows: total population — 3,584,000, or 100 per cent; Ukrainians — 2,768,000, or 77.2 per cent; Poles — 750,000, or 20.9 per cent; and others — 68,000, or 1.9 per cent. Included under the heading "others" are Germans, the so-called *Volksdeutschen* (the Ukrainians and Poles of German origin), and some Jews. If the groups headed "others" were left out from the calculations, then, according to the census, there were 213 Poles and 787 Ukrainians per 1,000 of population. According to my statistics, the population of the territory in question in 1939 was 3,890,000 (without the Jews and Germans, and also without the Polish colonists, most of whom were deported by the Russians during 1939-40). Of this total, 72.2 per cent were Ukrainians, 0.3 per cent were Polish-speaking Ukrainians, 16.8 per cent were Poles, and 10.7 per cent were *Latynnyky*. The analysis of

both sources reveals that in the German census approximately 60 per cent of *Latynnyky* were grouped with the Ukrainians and 40 per cent with the Poles.

The statistical tables contain the data on ethnic groups in Halychyna. They consist of three parts: (1) the actual (numerical) data; (2) notes on specific communities in two languages — Ukrainian and English; and (3) an index of place names in three languages. The population in the statistical tables is presented according to the following ethnic groupings (always in absolute numbers): (1) Ukrainians; (2) Polish-speaking Ukrainians; (3) Poles; (4) Polish colonists; (5) *Latynnyky*; (6) Jews; (7) others. These groupings, shown by county, are numbered and listed in alphabetical order. The place names are given in three forms: the Ukrainian name transliterated into the Latin alphabet (also used on the map), the Ukrainian name in Cyrillic alphabet; and the official Polish name of that period written in the Latin alphabet. Hence the triple index of place names.

Each community has been given a number which also appears on the map. In Halychyna each settlement was usually set up as a separate community. In the case of a community that had been divided into separate sections, the statistics are sometimes given for each section separately under the name of the community. The different parts are denoted by the addition of a letter a, b, c, etc., to the number. These individual parts are not included in the summation of communities in a given county (district). A summary of communities by county (district) and for the entire Ukrainian ethnographic territory in Halychyna is given on a separate page, directly following the tables on page 113. In this summary the figures are rounded off to the nearest hundredth.

Unusual characteristics of some settlements are noted by special symbols or in footnotes. Symbols are also used to denote characteristics that are repeated in a number of settlements. For example, settlements, mainly towns, for which we have no accurate data, are marked **, denoting approximate figures; those for which we have no definite data at all are marked *, denoting estimated figures. All symbols are listed and explained in the chapter titled "Symbols" (page XXIX).

The footnotes contain detailed extensive information on ethnic relations, and their evolution and causes. In some cases, the ethnic composition of a settlement (e.g. village-suburb) is given. Frequently, the relations of the religious denominations in the years 1880, 1900 and contemporary times (i.e., contemporary to January 1, 1939) are described. Generally, the extensive information in the footnotes was collected mainly from elderly people, inhabitants of those particular settlements. For technical reasons the footnotes could not be included on the same page as the statistics of the given settlement. They are contained in two separate chapters, one in Ukrainian and one in English (pp. 115-124 and 125-136).

The third part of the statistical tables contains an accurate index of place names, as previously indicated, in triple nomenclature, that is, Ukrainian names in trans-

literation, Ukrainian names in Cyrillic, and official Polish names. The first number used in the index refers to the county or district of a particular community, the second is the ordinal number of that community. Settlements marked with an asterik (*) are located outside the Ukrainian ethnic territory in counties marked (*).

ETHNOGRAPHIC MAP OF HALYCHYNA

A few notes on the existing maps of Halychyna are now in order. The first of these was prepared over one hundred years ago by K. Czoernig (*Ethnographische Karte der Oesterreichischen Monarchie*, Scale 1:864,000, Vienna, 1853). In it an attempt was made to present the ethnic patterns of the Austrian monarchy, of which Halychyna formed a part. Some of the data used in the preparation of this map were collected especially for this purpose, and some were obtained from the Government Statistical Office in Vienna. Only those ethnic groups which formed majorities in separate localities were shown. The Polish-Ukrainian ethnic boundary was marked fairly accurately, and, more importantly, Polish ethnic enclaves within the Ukrainian territory and Ukrainian enclaves within the Polish territory were shown. The criteria used for the purpose of dividing the population into Polish and Ukrainian are not clear. It seems that the division was made on the basis of denomination.

A much better map was produced by J. Buzek, "The Distribution of the Population of Halychyna According to Religion and Language", published by Provincial Statistical Office in *Wiadomosci Statystyczne*, Vol. XXI, Lviv, 1909 (in Polish). The scale of this map was 1:432,000. The denominational and language patterns were given on the basis of the 1900 census. The map shows the denominational and lingual minorities in each locality. Neither of the two above mentioned maps shows the proportions of different groups in separate localities.

The map drawn by the Polish geographer S. Pawlowski ("La population Catholique Romaine dans la partie polono-ruthene de la Galicie", Lviv, 1919, scale 1:750,000), gives the distribution of the Roman Catholic population according to separate communities and is based on the census of 1910. The map shows the size of different communities and the percentage of the Roman Catholic population. The map done by J. Spett (Lviv, 1910, scale 1:600,000) is of lesser importance. The distribution of the Polish population is given here according to communities and based on census of 1900.

All other maps are either very general or they present ethnic patterns of Halychyna within the larger framework of Ukraine (e.g., the map of Rudnycky or the one jointly prepared by Kubijovyč and Kulytsky) or of Poland (e.g., the map of Wasowicz). All the above mentioned maps are based on official censuses and, thus, are no more than cartographic presentations of the official censuses, and not valid ethnographic maps.

The present map is a cartographic presentation of the data resulting from a specially designed research of the ethnic patterns of Halychyna. All communities on that territory have been included, some even subdivided into smaller parts. Rural localities are marked with a circle proportionate to the size of the population, about one square millimeter corresponding to 30 inhabitants. Each circle was divided in to segments proportionate to the size of different ethnic groups, each group having a different colour. In the case of localities where the percentage of any ethnic group was less than 0.5 per cent, segments representing these groups were made larger (and protruding through the circumference) than the figures warranted, a necessary device if those small groups were to be represented at all on the map. However, to circumvent the confusion of blue (for the Poles) and green (for *Latynnyky*) colors, only blue for the Poles was extended outside the circumference, but not green (for *Latynnyky*).

The population of towns is represented by either quadrangles of various sizes, or, in the case of the city of Lviv, by a hexagon. For technical reasons (to present

the towns in geometrical figures proportionate to the size of the population would require so much space on the map that it would overlap the rural areas), the urban areas are not proportionate to the sizes of the populations in the same way that the rural areas are, but the proportions for ethnic groups in each town have been accurately maintained. Optically, therefore, such ethnic groups as Jews, and to a lesser extent, Poles, may seem smaller than they were in reality.

The county or district capitals are underlined. The large numeral located in the centre of a county or district is the reference number to that county used both in the explanatory notes on the map and in the second part of this study. An additional insert on the map is a statistical table of the ethnographic composition of the population of the Ukrainian part of Halychyna on January 1, 1939.

Each community on the map is numbered (small numbers in black print outside the circle). These numbers are intended for reference to the statistical tables in which absolute numbers concerning the population of each community are given. Settlements that lie outside the ethnic boundary of Halychyna have been marked by asterisks. The more important rivers and railway lines were drawn to give a topographical background. The administrative boundaries of *voyevodstva* and districts are shown as they were at the beginning of 1939.

The territories adjoining Halychyna, except for the western borderlands, have been shown only schematically. The names of localities and of geographical landmarks in the Ukrainian ethnic territory have been given as they are used in the Ukrainian language. The same procedure was applied to those localities outside the Ukrainian ethnic territory which contain a Ukrainian minority. The Latin alphabet has been used throughout. In the statistical tables the names are given in the Ukrainian alphabet and the official Polish names are also included.

The supplementary schematic map (scale 1:1,200,000) gives a general picture of the ethnic patterns. Small ethnic groups within separate districts are shown schematically in the places of their heaviest concentration. The separate ethnic groups in the towns are marked by spheres, the volumes of which are in proportion to the total number of inhabitants. The Polish ethnic group in towns also includes Polish colonists who used the Polish language. The *Latynnyky* are represented by black and, unfortunately, this caused the spheres which represent them to lose the intended appearance.

CONCLUSIONS

The ethnic patterns of Halychyna described in this study and presented on the map are now a thing of the past. The new frontier drawn between the Ukrainian S.S.R. and Poland in 1945 ceded to Poland western and a small part of north-western Halychyna. The exchange of populations that followed it and the almost complete extermination of the Jewish population by the Nazis during the World War II altered ethnic patterns. To-day, the Ukrainian-Polish frontier coincides with the ethnic boundary. There are no more Polish colonists and the transitional groups are rapidly disappearing within the Ukrainian S.S.R. The *Latynnyky* and those Greek Catholics who used to speak Polish are undergoing a complete ukrainianization, while those who have remained in Poland are being polonized.

I do not intend to make any prophecies as to the future of Halychyna, but one thing is certain: the ethnic patterns of that country as they existed before 1939 will never return. That is why the importance of this map and of the statistics is mainly historical.

ACKNOWLEDGEMENTS

The compilation of the statistical tables, the arrangement of the footnotes, the preparation of the index, and the tremendous technical and financial difficulties de-

manded much time and effort, and lasted many years. All this could not have been accomplished and the problems overcome without the assistance of some of my associates at the Shevchenko Scientific Center in Sarcelles, France, particularly that of Daria Sijak-Kubijovyč, Serafyma Hlobenko-Voloshyn, Yuri Kovalenko, Ivan Kerestil. Special thanks to Vira Malanchli of Toronto and Dr. Daria Markus of Chicago, for their part in translating the Ukrainian text into English. I am particularly indebted to Dr. Atanas Figol, Munich, for reviewing the manuscript, verifying the statistical tables, and overseeing the printing and final production of this book. His assistance was crucial to the publication of this work.

SOURCES

Maps

- V. Kubijovyč and M. Kulyc'kyj, *Administratyvna Karta Halychyny*, 1:600,000. Lviv, 1934.
- F. Uhorczak, *Mapa pokładowa jednostek administracyjnych (stan gromad 1. IV. 1932, powiatów 1. X. 1938)* 1:300,000. Lviv, 1939. The map covers three *vojevodstva* of Eastern Halychyna.
- Mapa stanu posiadania nieruchomości ziemskich Województwa Lwowskiego (Stanisławowskiego, Tarnopolskiego), według narodowości*, 1:144,000. Wykonano w Oddziale Pomiarów Rolnych Urzędu Woj. Lwowskiego na dzień 1 lipca 1935.
- V. Kubijovyč and M. Kulyc'kyj, *Administratyvna Karta Halychyny*, 1:500,000. Lviv, 1942.
- Polish Military Maps*, 1:300,000 and 1:100,000.

Statistics

- Gemeindelexikon der im Reichsrat vertretenen Königreiche und Länder, bearb. auf Grund der Ergebnisse der Volkszählung vom 31. Dez. 1900. XII. Galizien.* Vienna, 1907.

Die Ergebnisse der Volkszählung vom 31. Dez. 1910. Österreichische Statistik, I Band, I Heft. Vienna 1912.

Skorowidz miejscowości Rzeczypospolitej Polskiej (opracowany na podstawie spisu ludności z dnia 30 września 1921 r.), v. XII. Woj. Lwowskie, v. XIV. Woj. Stanisławowskie, v. XV. Woj. Tarnopolskie. Gł. Urząd Statystyczny Rzecz. Polskiej. Warsaw, 1923—24.

Répertoire des communes de la République Polonaise (sur la base du rec. du 9. XII. 1931). III Partie. Départements du Sud. Statistique de la Pologne. Serie B. Fasc. 8^e. Warsaw, 1933.

Statistique de la Pologne, Série C, Deuxième Recensement Général de la population du 9 décembre 1931. Logements et ménages. Populations. Professions. Fasc. 65 — Voïévodie de Stanisławów. Fasc. 66 — Voïévodie de Lwów. Fasc. 77 — Voïévodie de Tarnopol. Warsaw, 1938.

Shematysm Hr. Kat. Dukhovenstva Lvivskoï Arkhieparhii na rik 1932/33. Lviv, 1932.

Shematysm Hreko-Katolytskoho Dukhovenstva Apostolskoï Administratsii Lemkovshchyny. Lviv, 1936.

Shematysm Hreko-Katolytskoho Dukhovenstva zluchenykh eparkhii Peremyskoï, Sambirskoï i Sianitskoï na rik 1938—39. Peremyshl, 1938.

Shematysm vseho Klyra Hreko-Katolytskoï Yeparkhii Stanyslavivskoï. Stanyslaviv, 1938.

Schematismus Archidioecesis Leopoliensis Ritus Latini MCMXXXVI. Lviv, 1936.

Rocznik diecezji Przemyskiej Ob. Lacińskiego 1938. Peremyshl, 1938.

Rocznik Diecezji Tarnowskiej na rok 1939. Tarnów, 1939.

Amtliches Gemeinde- und Dorfverzeichnis für das Generalgouvernement auf Grund der Summarischen Bevölkerungsbstandsaufnahme am 1. März 1943. Cracow, 1943.

Sarcelles, April 1983

Volodymyr Kubijovyč

СКОРОЧЕННЯ

австр.	— австрійський	н.	— німець
в.	— вік	нас.	— населення
Вел.	— Великий	нац.	— національний
Виж.	— Вижній	Ниж.	— Нижній
гол.	— головний	нім.	— німецький
Гор.	— Горішній	пер.	— переважно
гром.	— громада	поль.	— поляк, польський
гр.-кат.	— грекокатолик	прис.	— присілок
Дол.	— Долішній	пром.	— промисел, промисловий
ж.	— жид, жидівський	р.	— рік
ін.	— інший	р.-кат.	— римо-католик
к.	— коло	Руст.	— Рустикальний
кін.	— кінець	с.	— село
кол.	— колишній	сер.	— середина, середній
Кор.	— Королівський	укр.	— українець, український
лат.	— латинник	ч.	— число
м.	— місто	Шлях.	— Шляхетський
м-ко	— містечко		

ЗНАКИ

А) У СТАТИСТИЧНИХ ТАБЛИЦЯХ:

- Повіти, які лише частинно лежать на українській етнічній території, або в яких є лише українські острови.
- ◊ Приблизні числа.
- Оцінки.
- Поділ римо-католиків приблизний.
- ◇ Латинники, головню молодь, переходять на польську мову.
- ≡ Громади позначені порядковими числами з додатком латинських букв a, b, c, d, e — треба при додаванню колюмн пропускати; вони є складовою частиною попередньої громади.

числа при громадах (селах чи містах) або при числах поодиноких етнічних груп стосуються точних про них інформацій поданих в розділі: Поселення.

Б) В ІНДЕКСАХ:

числа при назвах осель означають сигнатуру даної місцевості у статистичних таблицях, при чому перше число стосується повіту, друге число оселі в цьому повіті.

- при сигнатурі оселі означає: дивись статистичні таблиці стор. 108—112.

ТРАНСЛІТЕРАЦІЯ УКРАЇНСЬКИХ НАЗВ
TRANSLITERATION OF UKRAINIAN NAMES

а	А	—	а	А
б	Б	—	б	В
в	В	—	в	V
г	Г	—	h	Н
ґ	Ґ	—	g	G
д	Д	—	d	D
е	Е	—	e	E
є	Є	—	je	JE
ж	Ж	—	ž	Ž
з	З	—	z	Z
и	И	—	y	Y
і	І	—	i	I
ї	Ї	—	ji	Ji
й	Й	—	j	J
к	К	—	k	K
л	Л	—	l	L
м	М	—	m	M
н	Н	—	n	N
о	О	—	o	O
п	П	—	p	P
р	Р	—	r	R
с	С	—	s	S
т	Т	—	t	T
у	У	—	u	U
ф	Ф	—	f	F
х	Х	—	ch	CH
ц	Ц	—	c	C
ч	Ч	—	č	Č
ш	Ш	—	š	Š
щ	Щ	—	šč	ŠČ
ю	Ю	—	ju	JU
я	Я	—	ja	JA
ь	Ь	—	'	' (apostrophe)

СТАТИСТИЧНІ ТАБЛИЦІ

ЕТНІЧНИЙ СКЛАД НАСЕЛЕННЯ ГАЛИЧИНИ ЗА ПОВІТАМИ І ГРОМАДАМИ

Подані даліше таблиці охоплюють статистичний опис 58 повітів, яких назви міст (на першому місці) і сільських громад (даліше) подані в другій колонці в потрібній номенклатурі: 1) українська назва латинкою, 2) українська назва кирилицею, 3) польська урядова назва в польській мові.

Даліші колонки стосуються населення і подають (зліва направо) числа: а) всього населення, б) українців, в) українців з польською розмовною мовою, г) поляків, ґ) польських колоністів, д) латинників, е) жидів, є) німців і інших.

Повіти, які лише частинно лежать на українській етнічній території, або в яких є лише українські острови, позначені знаком •.

Оселі за межами української етнічної території, в яких українці становлять значну кількість, подані в повітах, що вчислені на стор. 108—112, при чому повторяються ще-раз повіти чч.: 1, 11, 14, 15, 21, 23, 30, 32 і 40, а додаються ще три: 56. Ніско, 57. Переворськ і 58. Ряшів. У статистичних зведеннях на стор. 113 ці три повіти не узглядені.

Пояснення скоротів, знаків і чисел при громадах згл. при етнічних групах в цих громадах дивись стор. XXVII.

STATISTICAL TABLES

THE ETHNIC COMPOSITION OF THE POPULATION OF HALYČYNA BY COUNTIES AND COMMUNITIES

The tables that follow encompass the statistical description of 58 counties (districts). The place names of the towns (which come first) and rural communities (which follow) are listed in the second column in triple nomenclature: (1) Ukrainian name in the Latin alphabet, (2) Ukrainian name in the Cyrillic alphabet, (3) official Polish name in Polish.

Subsequent columns contain population statistics and present (from left to right) data on the following: (a) total population, (b) Ukrainians, (c) Polish-speaking Ukrainians, (d) Poles, (e) Polish colonists, (f) Latynnyky, (g) Jews, (h) Germans and others.

Counties located only partly within the Ukrainian ethnic territory or which contain only clusters of Ukrainian ethnic territory in which there is a significant number of Ukrainians are found among the counties listed on pp. 108—112; herewith counties 1, 11, 14, 15, 21, 23, 30, 32 and 40 are repeated, and counties 56 — Nisko, 57 — Peravors'k and 58 — Rjašiv are added. These three counties are not included in the statistical summary on page 113.

For a key to the abbreviations, symbols and numerals marking the communities and ethnic groupings in these communities page XXIX.

Число — Number	Міста. Сільські громади Townsh. Rural communities	Населення — Population						
		Все — Total	Українці Ukrainians	Українці з польсь. мовою Ukrainians using the Polish language	Польки — Poles	Поль. колоністи Polish colonists	Латиньки Latuszky	Жиди — Jews

Повіт — County: 1. Bereżiv — Березів — Brzozów

Сільські громади — Rural communities

1	Hrabivka — Грабівка — Grabówka	810	520		275			15
2	Hrušivka — Грушівка — Hroszówka ■	530	420		30		70	10
3	Jablonyca Ruška — Яблониця Руська — Jablonica Ruska †	760	720		10		15	15
4	Kinške — Кінське — Końskie	870	700		170 ²			
5	Poruby — Поруби — Poręby ■	930	820		15		90	5
6	Selyška — Селиська — Siedliska	660	325 ³		330			5
7	Uljuč — Улюч — Ulucz ■	2040	1620		200 ⁴		20	200
8	Volodž — Володж — Wołodź ■	980	840		105		20	15
Все — Total:		7580	5965		1135		215	265

Повіт — County: 2. Berežany — Бережани — Brzeżany*)

Міста — Towns

1	Berežany — Бережани — Brzeżany**	12700	2950		5750 ¹			4000
2	Kozova — Козова — Kozowa** †	6500	1450		3050 ¹	300		1700

Сільські громади — Rural communities

3	Avhustivka — Августівка — Augustówka	1100	960		5		130	5
4	Baranivka — Баранівка — Baranówka	580	310		20		250	
5	Bišče — Біще — Buszcze ■◇	1050	580		80		350	40
6	Budyliw — Будилів — Budyłów ■◇	2320	980		60	110	1140	30
7	Bušky — Бишки — Byszki †	1380	1340		10		30	
8	Ceniv — Ценів — Ceniów	2080	1985			60	20	15
8a	Ceniv — Ценів — Ceniów †	1970	1935				20	15
8b	Cenivka — Ценівка — Ceniówka	110	50			60		
9	Chorobriv — Хоробрів — Chorobrów	490	420			70		
10	Chorosteć — Хоростець — Chorościec	830	795				10	25
11	Demnja — Демня — Demnia	280	50		220			10
12	Dibšče — Дібще — Dubszcze †	1390	1240		5		140	5
13	Dryščiv — Дрищів — Dryszczów	960	850		10		95	5
14	Dvirci — Двірці — Dworce	280	205				70	5
15	Heljenkiv — Геленків — Helenków ■◇	880	290		20		570	
16	Hlynna — Глинна — Glinna	1440	1230		5	150	30	25
16a	Hlynna — Глинна — Glinna	1290	1230		5		30	25
16b	Okory — Окопи — Okory	150				150		
17	Hutyško — Гутисько — Hucisko	590	10		570			10
18	Hynovyči — Гиновичі — Hinowice ◇	820	660		10		140	10
19	Jakubivci — Якубівці — Jakubowce †	380	30			350		
20	Kal'ne — Кальне — Kalne	1480	1230		10		230	10
21	Kaplynci — Каплинці — Karpińcy	570	540				20	10
22	Komarivka — Комарівка — Komarówka	510	410				100	
23	Konjuchy — Конюхи — Konjuchy	4470	3720		40	300	380	30
23a	Konjuchy — Конюхи — Konluchy	4120	3670		40		380	30 ⁷

*) Дивись примітка стор. 114. See note p. 114.

Число — Number	Міста. Сільські громади Towns. Rural communities	Населення — Population						
		Все — Total	Українці Ukrainians	Українці з польс. мовою Ukrainians using the Polish language	Польки — Poles	Польс. колоністи Polish colonists	Латинники Latulnyky	Жиди — Jews
23b	Mazurški Łany — Мазурські Лани — Mazurskie Łany	350	50			300		
24	Kotiv — Котів — Kotów	1500	1140		10	220	130	
24a	Kotiv — Котів — Kotów *	1260	1120		10		130	
24b	Zakreminna — Закремінна — Zakrzemienna	240	20			220		
25	Kozivka — Козівка — Kozówka	1170	970		5		195	
26	Krasnoporušča — Краснопуца — Krasnopuszcza	310	305				5	
27	Kryve — Криве — Krzywe	2290	1760		20	320	170	20
27a	Kryve — Криве — Krzywe	1900	1640		20	80	140	20
27b	Jozyfivka — Йосифівка — Jozefówka	390	120			240	30	
28	Kurjany — Куряни — Kurzany	1880	1200		30		620	30
29	Kuropatnyky — Куропатники — Kuropatniki ■ ◇	2640	960		80	200	1380	20
30	Łapšyn — Лашин — Łarszyn	2510	2210		20	160	100	20
30a	Łapšyn — Лашин — Łarszyn	2190	2120		20		35	15
30b	Haјok — Гайок — Gaik	320	90			160	65	5
31	Łisnyky — Лісники — Leśniki	1240	1080		30	15	110	5
32	Łitjatyn — Літятин — Litiatyn ◇	1380	750		30		590	10
33	Mečyščiv — Мечищів — Mieczyszców	2970	1910		30	520	460	50
33a	Mečyščiv — Мечищів — Mieczyszców	2150	1610		30		460	50
33b	Dubrova — Дуброва — Dąbrowa	520	300 ⁹			220		
33c	Kuty — Кути — Kuty	300				300		
34	Medova — Медова — Medowa ¹⁰	510	280		20		200	10
35	Nadorožniv — Надорожнів — Nadorożniów ◇ ¹¹	490	200		30		255	5
36	Narajiv Miasto — Нараїв Місто — Narajów Miasto * ■ ◇ ¹²	3890	1960		540	300	330	760
37	Narajiv Seło — Нараїв Село — Narajów Wieś * ■ ◇ ¹²	1740	1160		25	200	330	25
38	Olesyn — Олесьин — Olesin *	930	730		10	70	120	
38a	Olesyn — Олесьин — Olesin	710	620		10		80	
38b	Urytva — Уритва — Urytwa	220	110			70	40	
39	Podvysokc — Підвисоке — Podwysokie ■ ◇ ¹³	540	140		350		50	
40	Plauča Mala — Плауча Мала — Plauczka Mała ◇	1320	940		20		330	30
41	Plauča Velyka — Плауча Велика — Plauczka Wielka ■ ◇ ¹⁴	2780	2300		40		360	60
42	Plichiv — Пліхів — Plichów	660	350		10		290	10
42a	Plichiv — Пліхів — Plichów	460	330		10		110	10
42b	Volycja — Волиця — Wolica ◇	200	20				180	
43	Plotuča — Плотича — Plotuczka	1370	1160		20		180	10
44	Poručyn — Поручин — Poruczyn	1170	1070				85	15
45	Posuchiv — Посухів — Posuchów	1000	910				90	
46	Potik — Потік — Potok	1210	1050		5		145	10

Число — Number	Міста. Сільські громади Towns. Rural communities	Населення — Population							
		Все — Total	Українці Ukrainians	Українці з поль. мовою Ukrainians using the Polish language	Поляки — Poles	Поль. колоністи Polish colonists	Латинники Latinaks	Жиди — Jews	Німці й інші Germans and others
47	Potočany — Поточани — Potoczany ◇	1010	745		30		220	15	
48	Potutory — Потутори — Potutory ¹⁵	990	970				20		
49	Raj — Рай — Raj ■	820	620		80 ¹⁶		115	5	
50	Reksyn — Рексин — Rekszyn	1080	830				210	40	
51	Rohačyn Miasto — Рогачин Місто — Rohaczyn Miasto	890	150		95		555	10	80
51a	Rohačyn — Рогачин — Rohaczyn ◇	700	145		10		535	10	
51b	Huta Szkljana — Гута Шкляна — Huta Szklanna	190	5		85 ¹⁷		20		80
52	Rohačyn Selo — Рогачин Село — Rohaczyn Wieś	890	670		10		200	10	
53	Rybnyky — Рыбники — Rybniki	1200	985		50	10	150	5	
53a	Rybnyky — Рыбники — Rybniki	1070	955		10		100	5	
53b	Nova Hrebļja — Нова Гребля — Nowa Grobla	130	30		40	10	50		
54	Sarańčuky — Саранчуки — Sarańczuki	2480	2190		30	170	30	60	
54a	Sarańčuky — Саранчуки — Sarańczuki ¹⁸	2250	2165		10		20	55	
54b	Vonsovičivka — Вонсовічівка — Wąsowiczówka	230	25		20	170	10	5	
55	Sloboda Zolota — Слобода Золота — Sloboda Złota	2570	2030		10	330	150	50	
55a	Sloboda Zolota — Слобода Золота — Sloboda Złota	2270	2020		10	40	150	50	
55b	Ploska — Пlosка — Pluska	300	10			290			
56	Stryhanci — Стриганці — Stryhańce	1120	1000				100	20	
57	Ščeranič — Щеранич — Szczepanów	1030	775		5	210	20	20	
57a	Ščeranič — Щеранич — Szczepanów	780	735		5		20	20	
57b	Bartošivka — Бартошівка — Bartoszówka	250	40			210			
58	Šumljany Mali — Шумляни Малі — Szumlany ◇	450	260		5		175	10	
59	Šybalyn — Шибалин — Szybalin	2410	1610		30	60 ¹⁹	700	10	
60	Tavriv — Таврів — Tańców ■ ◇	2940	1170		70		1660	40	
61	Teofir'ka — Теофірілька — Teofirówka ◇	930	310		10	80	520	10	
62	Trostjaneč — Тростянець — Trościaniec	1370	1290		5		70	5	
63	Urmań — Урмань — Urmai	1060	860		15		170	15	
64	Verbiv — Вербів — Wierzbów	2230	1990		20	20	150	50	
64a	Verbiv — Вербів — Wierzbów ²⁰	1930	1840		10		30	50	
64b	Kalynivka — Калинівка — Kalinówka ²¹	300	150		10	20	120		
65	Viktorivka — Вікторівка — Wiktorówka	520	130		45 ²²		340	5	
66	Vil'choveč — Вільховець — Olchowiec	980	860		5		105	10	
67	Vivsje — Вівсс — Uwsie	1690	1320		10	270	70	20	
68	Vul'ka — Вулька — Wulka ²³	820	650		5	55	90	20	
69	Vybudiv — Вибудів — Wybudów ²⁴	1290	1270				20		
70	Vumyslivka — Вумислівка — Wumysłówka ■	500	300		10		185	5	
71	Zoločivka — Золочівка — Złoczówka	790	765		10		10	5	
72	Zolnivka — Жолнівка — Żolnówka	710	675		5		30		
73	Zukiv — Жуків — Żuków ²⁵	1210	1140		10		50	10	
Все — Total # :		112540	72335		11755	4550	16345	7475	80

Число — Number	Міста. Сільські громади Towns. Rural communities	Населення — Population						
		Все — Total	Українці Ukrainians	Українці з польс. мовою Ukrainians using the Polish language	Поляки — Poles	Польс. колоністи Polish colonists	Латиньки Lатышкы	Жиди — Jews

Повіт — County: 3. Bibrka — Бібрка — Bóbrka

Міста — Towns

1	Bibrka — Бібрка — Bóbrka **	5900	2050		1850			2000
2	Chodoriv — Ходорів — Chodorów ** ■ 1	8500	2600		3100		500	2300

Сільські громади — Rural communities

3	Bakivci — Баківці — Bakowce ◇	800	620		20	20	130	10	
4	Berezdivci — Берездивці — Brzozdowce ■ ◇ 2	3000	1100		300		1150	450	
5	Bertešiv — Бертешів — Berteszów	590	530		40		10	10	
6	Borodčyči — Бородчичі — Borodczyce	380	370				5	5	
7	Bortnyky — Бортники — Bortniki ■ ◇	1510	1250		100		100	60	
8	Borusiv — Борусів — Borusów	560	490		20		40	10	
9	Borynyči — Бориничі — Borynicze ■ 3	1730	1330		370		20	10	
10	Brynci Cerkovni — Бринці Церковні — Bryńce Cerkiewne ◇	770	570		10		190		
11	Brynci Zahirni — Бринці Загірні — Bryńce Zagórne ■ ◇	1180	660		20		490 ⁴	10	
12	Bud'kiv — Будьків — Budków ◇	800	620		10		150	20	
13	Bukavyna — Букавина — Bukowina	1050	1010			5		35	
14	Choderkivci — Ходерківці — Choderkowce ■	680	410		20		240	10	
15	Ceremchiv — Черемхів — Czeremchów	620	560		10		40	10	
16	Čortoryja — Чорторія — Czartorja	910	840		10		60		
17	Čyžyči — Чижичі — Czyżyce	430	340		10		80		
18	Demydiv — Демидів — Demidów	1120	1030		10		50	30	
19	Devjatnyky — Дев'ятники — Dziewiętniki	1240	1160		15		35	30	
20	Dobrivljany — Добрівляни — Dobrowlany	870	760		15		80	15	
21	Drohovyči — Дроговичі — Drohowycze	550	545				5		
22	Duliby — Дуліби — Duliby	1360	1340				5	15	
23	Ernsdorf — Ернсдорф — Ernsdorf *	160	30		35	25	10	60	
24	Hlibovyči Velyki — Глібовичі Великі — Chlebowice Wielkie ■	3280	1980		600 ⁵		600	100	
25	Holdovyči — Голдовичі — Holdowice	410	385		10		5	10	
26	Horodyslavyči — Городиславичі Horodysławice	1650	1575				5	60	10
27	Horodyšče Cetnarške — Городище Цетнарське — Horodyszczce Cetnarskie	990	960		10		10	10	
28	Horodyšče Korolivske — Городище Королівське — Horodyszczce Królewskie ■	1100	1030		10		45	15	

Число — Number	Міста, Сільські громади Town, Rural communities	Населення — Population							
		Все — Total	Українці Ukrainians	Українці з поль. мовою Ukrainians using the Polish language	Поляки — Poles	Поль. колоністи Polish colonists	Латвники Latvians	Жиди — Jews	Німці й інші Germans and others
29	Hranky-Kuty — Гранки-Кутти — Hranki-Kuty ■ ◇	1210	640		100 ⁶		480	10	
30	Hryniv — Гринів — Hryniów	1150	1030		5		80	35	
31	Hutyśko — Гутисько — Hucisko	700	20		680				
32	Jatvjahy — Ятвяги — Jatwięgi	490	485					5	
33	Juškivci — Юшківці — Juszkowce	620	610				10		
34	Kalynivka — Калинівка — Kalinówka	380	345		5		5	25	
35	Kniselo — Кнісело — Kniesioło ◇	1120	750		10		330	30	
36	Kocuriv — Коцурів — Kocurów	740	670			30	20	20	
37	Kolohury — Кологури — Kolohury	710	650		5	25	20	10	
38	Kremerivka — Кремерівка — Kremerówka ?	390	10			380			
39	Lanky Małe — Ланки Малі — Łanki Małe ■ ◇ ⁶	940	400		110	120	280	30	
40	Lany — Лани — Łany	1310	810		440 ⁶		25	15	20
41	Liščyn — Ліщин — Leszczyn	1040	1010		15			15	
42	Ljašky Dolišni — Ляшки Долішні — Laszki Dolne	800	760				10	30	
43	Ljašky Horišni — Ляшки Горішні — Laszki Górne	1530	850		580 ⁶		40	60	
44	Ljubeška Volochova — Любешка Волохова — Lubeszka	1200	1040		10	80	70		
45	Lopužna — Лопушна — Lopuzna	1000	840		5	90	60	5	
46	Lučany — Лучани — Łuczany	540	460		15		35	30	
47	Mil'bach — Мільбах — Mühlbach	260	40					10	210
48	Molodynce — Молодянце — Mołodyńcze ■	1070	950		25		75	15	5
49	Mykolajiv — Миколаїв — Mikołajów ?	1010	660		20		25	300	5
50	Novosil'ci — Новосільці — Nowosielce	1510	1090		30	145	230	15	
51	Oriškivci — Оришківці — Oryszkowce ◇	630	360		10	100	135	25	
52	Ostriv Čornyj — Острів Чорний — Ostrów ■	1540	1300		50		120	70	
53	Otynevyči — Отиневичи — Ottyniowice	1310	1120		10		160	20	
54	Piddnistrjany — Піддністряни — Podniestrzany ■	930	850				75	5	
55	Pidhiroi — Підгірці — Podhorce	380	280		5		95		
56	Pidhorodyšče — Підгородянце — Podhorodyszczce	1150	970		5			175	
57	Pidjarkiv — Під'ярків — Podjarków	1300	1210		5		10	75	
58	Pidlitsky — Підліски — Podliski ■	670	430		10	150	70	10	

Число — Number	Міста. Сільські громади Towns. Rural communities	Населення — Population							
		Все — Total	Українці Ukrainians	Українці з поль. мовою Ukrainians using the Polish language	Поляки — Poles	Поль. колоністи Polish colonists	Латиньки Lатынку	Жиди — Jews	Німці й інші Germans and others
59	Pidmanastyr — Підманастир — Podmanasterz	720	615		15		60	10	20
60	Podsośniv — Підсоснів — Podsośnów	950	900		10		10	30	
61	Piatnyčany — П'ятничани — Pietniczany ◇	520	370		10		130	10	
62	Refeld — Рефельд — Rehfeld	140	30		10			5	95
63	Rępechiv — Репехів — Rępechów	770	700				50	20	
64	Romaniv — Романів — Romanów ■	1510	1420		40		15	35	
65	Ruda — Руда — Ruda	1050	880		40		140	10	
66	Rusjatyčiči ¹⁰ — Русятичі ¹⁰ — Hrusiatycze	1150	910			100	100	40	
67	Selyśka Селиська — Siedliska	780	740				20	20	
68	Sernyky — Серники — Sarniki	850	820		5		20	5	
69	Sokolivka — Соколівка — Sokolówka ■ ◇	970	640		30		270	30	
70	Stańkivci — Станьківці — Stańkowce	690	680				10		
71	Stare Selo — Старе Село — Stara Siolo	2490	700		1570 ¹¹	150		40	30
72	Stoky — Стоки — Stoki ■	1360	1060		10	200	75	15	
73	Strilky — Стрільки — Strzałki ■ ◇	970	580		10	100	240	40	
74	Strilyčiči Novi — Стрільчі Нови — Strzeliska Nowe * 2	2600	1360		20		60	1150	10
75	Strilyčiči Stari — Стрільчі Старі — Strzeliska Stare ■ 12	1500	1190		10	20	250	10	20
76	Suchodil — Суходіл — Suchodól	1390	1050		120		160	60	
76a	Suchodil — Суходіл — Suchodól	1110	930		10		140	30	
76b	Huta Suchodil'ska — Гута Суходільська — Huta Suchodolska	280	120		110		20	30	
77	Suhriv — Сугрів — Suchrów	1450	1220		25		195	10	
78	Šolomyja — Шолом'я — Szolomyja	940	810		30	35	55	10	
79	Trybokivci — Трибоківці — Trybuchowce	630	570				50	10	
80	Tužanivci — Тужанівці — Turzanowce	450	445					5	
81	Verbycja — Ворбиця — Wierzbica	780	760		5		5	10	
82	Vil'choveč — Вільховець — Olchowiec	580	510				50	20	
83	Vodnyky — Водники — Wodniki ■ ◇	900	720		30		110	40	
84	Vološćyna — Волощина — Wołoszczyna ■	970	720		10	70	150	20	
85	Volove — Волове — Wołowe	730	190		540				
86	Vovčatyčiči — Вовчатичі — Wołczatycze ■ ◇ 13	990	540		120		310	20	
87	Vybranivka — Вибранівка — Wybranówka ■	1100	520		60 ¹⁴		390	130	
88	Zahiročko — Загірочко — Zagóraczko ■ ◇ 13	1400	1060		60		280	20	
89	Zalisci — Залісці — Zaleśce	620	590		10		15	5	
90	Zvenyhorod — Звенигород — Dźwinogród 15	2340	2190		10		40	100	
91	Zabokruky — Жабокруки — Zabokruki ◇	940	780		10	100	50		
92	Žyřava — Жиравка — Żyřawa 15	1070	880		20		180	10	
Все — Total # :		106070	73895		11575	1945	9965	8205	485

Число — Number	Міста. Сільські громади Towns. Rural communities	Населення — Population						
		Всє — Total	Українці Ukrainians	Українці з поль. мовою Ukrainians using the Polish language	Поляки — Poles	Поль. колоністи Polish colonists	Латинники Latinumy	Жиди — Jews

Повіт — County: 4. Borščiv — Борщів — Borszczów

Міста — Towns

1	Borščiv — Борщів — Borszczów ** ■ ◇	6550	1750		1700		1300 ¹	1800
2	Mel'nycja — Мельниця — Mielnica * ■ ◇	4840	2300		400		620	1520
3	Skala — Скала — Skala * ■ ◇	5350	2800		300		750 ¹	1700

Сільські громади — Rural communities

4	Babynsi k. Kryvča — Бабинці к. Кривча — Babińce ad Krzywce	1650	1600		20			30
5	Babynsi k. Zvezynohoda — Бабинці к. Звези- города — Babińce ad Dźwinohrad ■	440	280		10		140	10
6	Berežanka — Бережанка — Berežanka	500	365				120	15
7	Bil'če Zolote — Більче Золоте — Bilcze Złote ■ ◇	3500	3120		50		200	130
8	Bilivci — Білівці — Bielowce	770	765					5
9	Boryškivci — Боришківці — Boryszkowce	1410	1280		10		110	10
10	Burdjakivci — Бурдяківці — Burdiakowce * ■	1940	1540		20		350	30
11	Chudyjivci — Худийівці — Chudujowce ■	770	735		10		10	15
12	Chudykivci — Худиківці — Chudykowce	1250	1040		20	180 ²	10	
13	Cyhanu — Цигани — Cygany ◇	2360	1030		20	120 ³	1090	100
14	Dubivka — Дубівка — Dębówka	240	110		20		110	
15	Hłubičok — Глубічок — Głęboczek ■ ◇	2940	1400		200	80	1180	80
16	Horošova — Горошова — Horoszowa	2110	2040		10	20	20	20
17	Huštyn — Гуштин — Gusztyń	810	590		10		180	30
18	Huštynok — Гуштинок — Gusztynek	820	750				60	10
19	Ivanje Puste — Іванс Пусте — Iwanic Puste ■ ◇	2390	1880		60	200 ⁴	230	20
20	Ivankiv — Іванків — Iwanków	2460	2400		20		35	5
21	Jermakivka — Єрмаківка — Gernakówka ■ ◇	2930	2200		150		500	80
22	Jurijampil' — Юріямпіль — Jurjampol ◇ ⁵	820	400		10		410	
23	Konstancija — Констанція — Konstancja	570	290		250 ⁴		25	5
24	Korolivka — Королівка — Korolówka * ■ ◇ ^{7, 8}	3200	1400		550		250	1000
25	Kozačyna — Козачина — Kozaczyzna	860	720		10		70	60
26	Kryvče Dolišnje — Кривче Долішнє — Krzywce Dolne ◇	1390	810		10	250	300	20
27	Kryvče Horišnje — Кривче Горішнє — Krzywce Górne ■ ◇ ⁹	1840	1030		50	40	420	300
28	Kudrynici — Кудринці — Kudryńce	2070	1920				90	60
29	Lanivci — Ланівці — Lanowce ■ ⁹	2520	1750		20	150	570	30
30	Latkivci — Латківці — Łatkowce	600	445				140	15
31	Łozjač — Лосяч — Łosiasz	2100	1060		30		950	60
32	Manastyrok — Манастирок — Manastyrek	440	430					10
33	Muškariv — Мушкарів — Muszkarów	490	470		5		15	
34	Muškativka — Мушкатівка — Muszkatówka	1410	780		20		580	30
35	Mychajlivka — Михайлівка — Michałówka	800	540		20		240	
36	35 Mychal'kiv — Михальків — Michałków	550	540				10	
37	Nivra — Нівра — Nivra ■	1710	1300		10	160	180	60

Число — Number	Міста. Сільські громади Towns. Rural communities	Населення — Population							
		Всє — Total	Українці Ukrainians	Українці з поль. мовою Ukrainians using the Polish language	Поляки — Poles	Поль. колоністи Polish colonists	Латиники Latiniki	Жиди — Jews	Німці й інші Germans and others
38	Novosilka — Новосілка — Nowosiółka	1180	610		20		535	15	
39	Okopy sv. Trójci — Окопи св. Трійці — Okopy św. Trójcy ■	710	590		30		20	70	
40	Oleksyni — Олексинці — Oleksińscy ■	1720	1560		5		135	20	
41	Ozerjany — Озеряни — Jezierzany ■ ◇ *	4520	2220		50		800	1450	
42	Panivci — Панівці — Paniówce	1440	1380				20	40	
43	Pidfylyrja — Підфіліп'я — Podfilipie	390	310		20		50	10	
44	Pylatkivci — Пилатківці — Pilatkowce ◇	1360	780		30		520	30	
45	Pylurče — Пилитче — Filipkowce	1910	1750				140	20	
46	Pyszcatynsi — Пищатинці — Piszczatyńce	1240	1060		20		150	10	
47	Sapohiv — Сапогів — Sapohów	1340	1170		20		145	5	
48	Skovjatyn — Сков'ятин — Skowiatyn	1250	955		10	60	210	15	
49	Slobidka Muškativska — Слобідка Мушкатів- ська — Slobódka Muszkatowiecka	1070	440		40		580	10	
50	Slobidka Turylecka — Слобідка Туриленська — Slobódka Turylecka ■ ◇	460	260		10	50	140		
51	Strilkivci — Стрілківці — Strzałkowce ◇	1510	1280		40		170	20	
52	Šeršonivci — Шершенівці — Szerszeńowce ■	1500	1220		10		230	40	
53	Šuparka — Шупарка — Szuparka	2320	2100		10	100	100	10	
54	Syškivci — Шишківці — Szyszkowce	660	565		5		70	20	
55	Trójcja — Трійця — Trójca ¹⁰	280	80		30		170		
56	Trubčyn — Трубчин — Trubczyn	450	410				35	5	
57	Turyl'če — Турильче — Turylcze ■	1170	940		20	20	180	10	
58	Ustja Jeruskop'ske — Устя Єпископське — Uście Biskupie ■ ¹¹	1660	1430		80		120	30	
59	Verbivka — Вербівка — Wierzbówka	660	590				70		
60	Verchnjakivci — Верхняківці — Wierchnia- kowce ■	1320	870		40		395	15	
61	Vil'ohovec — Вільховець — Olchowiec	2410	2300				70	40	
62	Vol'kivci k. Borščeva — Волківці к. Борщева — Wołkowce ad Borszczów ■	2080	1370		40	200	440	30	
63	Vol'kivci k. Zvenyhoroda — Волківці к. Звени- города — Wołkowce ad Dźwinogród	1260	1255				5		
64	Vysička — Висічка — Wysuczka	780	610		15		155		
65	Zalissja — Залісся — Zalesie ◇	1710	1410		30		260	10	
66	Zaluče — Залуче — Załucze	750	590		10	100	40	10	
67	Zaval'lja — Завальля — Zawale	250	250						
68	Zbryž — Збриж — Zbrzyż	220	140				80		
69	Zelenci — Зеленці — Zielińce	920	655		10		240	15	
70	Zvenyhorod — Звенигород — Dźwinogród ■	600	310		30		250	10	
71	Zvynjačka — Звинячка — Dźwiniaczka ■ ◇	1440	1120		50		270		
Всє — Total:		109940	76240		4690	1730	18060	9220	

Повіт — County: 5. Brody — Броди — Brody

Міста — Towns

1	Brody — Броди — Brody ** ■ ◇ †	19150	4760		4600		930	8800	60
1a	Brody — Броди — Brody	13180	1350		3300			8530	
1b	Fil'varky Malі — Фільварки Малі — Folwarki Małe	940	660		250		30		

Числа — Number	Міста, Сільські громади Towns, Rural communities	Населення — Population						
		Все — Total	Українці Ukrainians	Українці з польсь. мовою Ukrainians using the Polish language	Поляки — Poles	Поль. колоністи Polish colonists	Латинники Latinians	Жиди — Jews

1c	Fil'varky Velyki — Фільварки Великі — Polwarki Wielkie	1220	840		330		50	
1d	Smil'no — Смільно — Smólno	1230	680		220		250	20 60
1e	Starl Brody — Старі Броди — Stare Brody	2580	1230		500		600	250

Сільські громади — Rural communities

2	Bat'kiv — Батків — Batków	770	740				25	5
3	Berlyn — Берлин — Berlin ◊ ¹	1860	1700		20		140	
4	Biljavci — Білявці — Bielawce	940	890				50	
5	Boratyn — Боратин — Boratyn	2090	2000				80	10
6	Borduljaky — Бордуляки — Bordulaki	1190	1010				175	5
7	Bovdury — Бовдури — Boldury ■ ◊	920	480		40		395	5
8	Bucyna — Бучина — Buczyna	570	540				25	5
9	Cechy — Чехи — Czechy	2080	2065		10			5
10	Cepeli — Чепелі — Czerpiele	720	715				5	
11	Cernycja — Черниця — Czernica ■ ◊	2380	1660		60		620	40
12	Ditkivci — Дітківці — Dytkowce	1140	1030		10		95	5
13	Dubja — Дуб'є — Dubie	2090	1870		25		170	25
14	Dudyn — Дудин — Dudyn	360	320				35	5
15	Haji Ditkovecki — Гаї Дітковецькі — Gaje Dytkowieckie	1040	990		5		40	5
16	Haji Smoleński — Гаї Смоленські — Gaje Smoleńskie	1670	1030		310		310	20
16a	Haji Smoleński — Гаї Смоленські — Gaje Smoleńskie	720	550		30		130	10
16b	Kazymyri — Казимири — Kazimierz	300	240				60	
16c	Sydonivka — Сидонівка — Sydonówka	650	240		280		120	10
17	Haji Starobridski — Гаї Старобридські — Gaje Starobrodzkie	1260	1180		20	10	40	10
18	Holoskovyči — Голосковичі — Holoskowice	1400	1100		10	110	175	5
18a	Holoskovyči — Голосковичі — Holoskowice ■	1290	1100		10		175	5
18b	Rešovjanka — Жешов'янка — Rzeszowianka	110				110		
19	Holubycja — Голубиця — Holubica	1620	1470		10		120	20
20	Hrymalivka — Грималівка — Grzomalówka ■	840	530		10	140 ¹	155	5
21	Huta Pjenjačka — Гута Пеняцька — Huta Pieniacka	810	40		750			20
21a	Huta Pjenjačka — Гута Пеняцька — Huta Pieniacka	560	20		530			10
21b	Hutyško Pjenjačke — Гутисько Пеняцьке — Hucisko Pieniackie	250	20		220			10
22	Hutyško Břidškie — Гутисько Брідське — Hucisko Břodzkie	730	20		690			20
23	Jaseniv — Ясенів — Jasionów	2630	2020		10	400	180	20
23a	Jaseniv — Ясенів — Jasionów	2230	2020		10		180	20
23b	Gajevošivka — Гнєвошівка — Gniewoszówka	400				400		
24	Jasnyšči — Ясниці — Jańszcze	650	470		20	30	130	

Число — Number	Міста. Сільські громади Towns. Rural communities	Населення — Population							
		Все — Total	Українці Ukrainians	Українці з польсь. мовою Ukrainians using the Polish language	Польки — Poles	Поль. колоністи Polish colonists	Латиньки Latinaks	Жиди — Jews	Німецькі й інші Germans and others
25	Jazlivčyk — Язлівчик — Jazłowczyk	690	620		5		60	5	
26	Kadovbyšči — Кадовбищі — Kadlubiska	1660	1465		10	180		5	
26a	Kadovbyšči — Кадовбищі — Kadlubiska	1480	1465		10			5	
26b	Holešiv — Голешів — Goleiszów	180				180			
27	Klekoviv — Клекотів — Klekotów	860	590			235	35		
27a	Klekoviv — Клекотів — Klekotów	610	590				20		
27b	Varšavka — Варшавка — Warszawka	250				235	15		
28	Komorivka — Коморівка — Komarówka	450	190		10	100	10		140 ¹
28a	Komorivka — Коморівка — Komarówka	280	130		10		10		130
28b	Antoš — Антось — Antos	170	60			100			10
29	Konjuškiv — Конюшків — Koniuszków	1410	1230		30		140	10	
30	Korsiv — Корсін — Korsów	2200	1480		20	380 ²	320	20	
31	Kutyšči — Кутиці — Kutyszcz	610	540				70		
32	Labač — Лабач — Łabacz	320	300				5	15	
33	Lahodiv — Лагодів — Lahodów	580	470		20		90		
34	Lešniv — Лешнів — Leszniów ■ ³	2150	1350		100		400	160	140 ²
35	Litovyšči — Літовиці — Litowisko ■	1070	685		280		90	15	
35a	Litovyšči — Літовиці — Litowisko	760	645		10		90	15	
35b	Hutyško Litovyške — Гутисько Літовиське — Hucisko Litowiskie ⁴	310	40		270				
36	Lukavcé — Лукавець — Łukawiec ■	720	670		5		35	10	
37	Majdan Pjenjačkyj — Майдан Псеньський — Majdan Pieniacki	590	5		575			10	
38	Malynyška — Малиниська — Maleniska	190	35		20			5	130
39	Manastyrok — Манастирок — Manastyrek Brodzki	540	510				20	10	
40	Markopil' — Маркопіль — Markopol	1340	1255		20	30	15	20	
41	Nakvaša — Накваша — Nakwasza ◇	1910	1320		10		560	20	
42	Nemjač — Немяч — Niemiasz	980	920				60		
43	Orichivčyk — Оріхівчик — Orzechowczyk	630	625				5		
44	Palykorovy — Паликорови — Pallkrowy ■ ◇	1510	340		25	350	790	5	
45	Pańkivci — Паньківці — Pańkowce ■ ⁵	570	150		100		320		
46	Podkamiń — Підкамінь — Podkamień ■ ◇ ¹⁰	3360	1030		250	20	1160	900	
47	Pisky — Піски — Piaski	920	830				85	5	
48	Pjenjaky — Псеньки — Pieniaki ¹¹ ■	1350	1000		100		235	15	
49	Ponykovycja — Пониковиця — Ponikowica ■	4050	3270		100 ¹¹	120	440 ¹¹	120	
50	Ponykva — Пониква — Ponikwa ■	1960	1690		30		210	30	
51	Popivci — Попівці — Popowce	1420	1160		10	60	180	10	
52	Ražniv — Ражнів — Ražniów	880	840				20	20	
53	Ruda Břidška — Руда Брідська — Ruda Brodzka ■ ◇	1270	350		220 ¹²		670	30	
54	Stanyslavčyk — Станиславчик — Stanisławczyk ■ ◇ ¹³	1240	770		70		250	150 ¹⁴	
55	Styborivka — Стиборівка — Styberówka	850	800				45	5	
56	Suchodoly — Суходоли — Suchodoly ■	1330	1100		40		150	40	
57	Suchovolja — Суховоля — Suchowola ◇	1860	1400		45		400	15	

Число — Number	Міста. Сільські громади Towns. Rural communities	Населення — Population						
		Все — Total	Українці Ukrainians	Українці з польс. мовою Ukrainians using the Polish language	Поляки — Poles	Польс. колоністи Polish colonists	Латинники Latinnyky	Жиди — Jews

58	Snyriv — Шпирів — Sznyrów	720	685		10	15	10		
59	Syškivci — Шишківці — Szyszkowce	760	690		5		50	15	
60	Tetyl'kivci — Тетильківці — Tetylkowce	460	430				30		
61	Verbivčyk — Вербівчик — Wierzbowczyk	880	630		5	180	55	10	
61a	Verbivčyk — Вербівчик — Wierzbowczyk	690	620		5		55	10	
61b	Boleslaviv — Болеславів — Bolesławów	190	10			180			
62	Volochy — Волохи — Wołochy	1100	740		150 ¹⁵		185	25	
63	Vysočko — Висоцько — Wysocko	1040	865		10	80	80	5	
63a	Vysočko — Висоцько — Wysocko	950	865		10		70	5	
63b	Halerčyn — Галерчин — Halerczyn	90				80	10		
64	Zabolotci — Заболотці — Zablotce	1770	1690		15		40	25	
65	Zvyžeň — Звижень — Zwyżuń	930	890		5	20	10	5	
Все — Total # :		98040	64240		8895	2440	11225	10770	470

Повіт — County: 6. Vučač — Бучач — Buczacz

Міста — Towns

1	Vučač — Бучач — Buczacz ** ■ ◇	11000	2300		2700		850	5150	
2	Baryš — Баріш — Barysz * ■ ◇	6050	2000		2100 ¹	150	1500	300	
3	Manastyrська — Манастирська - Monasterzyska * ■ ◇ ²	7950	850		4000		1550	1550	

Сільські громади — Rural communities

4	Baraniv — Баранів — Baranów	865	750		5		100	10	
5	Berejmjany — Берем'яни — Beremiany	1680	1270		60		300	50	
6	Biljavynci — Білявинці — Bielawinice	1000	790		10		190	10	
7	Bobrivnyky — Бобрівники — Bobrowniki	1120	1015		5		95	5	
8	Bobulynci — Бобулинці — Bobulinice ■ ◇	1960	960		10	150	815	20	5
9	Bortnyky — Бортники — Bertniki	810	710			20	80		
10	Browari — Бровари — Browary ■ ◇	1040	680		50		290	20	
11	Cvitova — Цвітова — Cwitowa	940	870				55 ³	10	5
12	Čechiv — Чехів — Czechów	860	820				40		
13	Dobropole — Доброполе — Dobropole ■ ◇	2210	950		25		1205	30	
13a	Dobropole — Доброполе — Dobropole	1600	670		10		900	20	
13b	Mateuſivka — Матеушівка — Mateuszówka	610	280		15		305	10	
14	Dubenko — Дубенко — Dubienko ■ ◇	1410	440		170	200	600		
15	Duliby — Дуліби — Duliby	1350	15		1315			20	
16	Hryhoriv — Григорів — Hrehorów	1260	1250				5	5	
17	Hubyn — Губин — Hubin	1390	1190			170	20	10	
17a	Hubyn — Губин — Hubin	1180	1150				20	10	
17b	Sendzišivka — Сендзішівка — Sendziszówka	210	40			170			
18	Huta Nova — Гута Нова — Huta Nowa	800	15	10	710		65 ⁴		
19	Huta Stara — Гута Стара — Huta Stara	780	5		775				
20	Jarhoriv — Яргорів — Jarhorów	1430	1400		20			10	
21	Jazlivec — Язлівець — Jazlowiec ■ ◇ ⁵	2520	430		480		1010	600	
22	Kijdaniv — Кійданів — Kujdanów	1450	1400		5		30	5	10
23	Komarivka — Комарівка — Komarówka	970	520		50 ⁶		400		

Число — Number	Міста, Сільські громади Towns, Rural communities	Населення — Population						
		Все — Total	Українці Ukrainians	Українці з польс. мовою Ukrainians using the Polish language	Поляки — Poles	Польс. колоністи Polish colonists	Латинники Latinians	Жиди — Jews
24	Koropce — Коропець — Koropiec ■	6880	4760		240	230	1410	240
24a	Koropce — Коропець — Koropiec ■	6260	4530		100	10	1390	230
24b	Verbka — Вербка — Werbka ■ †	820	230		140	220	20	10
25	Korostjatyn — Коростятин — Korosciatyn ◇	890	10		20		960	
26	Kosmyryn — Космирин — Kosmierzyn	1690	1510		100 ⁿ		60	20
27	Kostil'nyky — Костільники — Koscielniki	1420	1390				10	20
28	Kovalivka — Ковалівка Kowalówka ■ ◇	1840	720 ^p		60	150	895	15
29	Krasijiv — Красіїв — Krasiejow	1150	1120				30	
30	Kurdybanivka — Курдибанівка — Kurdwanówka	590	390		10	80	130	
31	Lazarivka — Лазарівка Łazarówka	770	760					10
32	Lisčynci — Ліщинці — Leszczańce	1540	1410		10		120	
33	Ljačke — Ляцьке — Ładzkie	1310	1090		25		185	10
34	Luka — Лука — Łuka	1640	1430				200	10
35	Medvedivci — Медведівці — Medwedowce ■	1730	1350		120 ^o	40	215	5
36	Mežyhirja — Межигіря — Międzygórze	1240	960		5		260	15
37	Nahirjanka — Нагірянка — Niegórzanka ◇ ††	3820	2100		30		1440	250
38	Novosilka Jazlovecka — Новосілка Язловецька — Nowosiółka Jazłowiecka ■ ◇	2080	1440		80		520	40
39	Novosilka Koropcecka — Новосілка Коропецька — Nowosiółka Koropiecka	590	120		465			5
40	Novostavci — Новоставці Nowostawce * ■	1530	1100			220	210	
41	Nyskołyzy — Нисколизы — Niskołyzy	770	470				300	
42	Oleša — Олеша — Olesza ■ ◇	830	500		10	200	120	
43	Osiwci — Осівці — Osowce	2190	1870		30		450	40
44	Ozerjany — Озеряни — Jezierzany	1770	1390		30	180	160	10
44a	Ozerjany — Озеряни — Jezierzany	1560	1360		30		160	10
44b	Okory — Окопи — Okory	210	30			180		
45	Peredmistja — Передмістя — Przedmieście	1060	820		5		125	10
46	Perewoloka — Переволока — Przewłoka	3540	3440		30		50	20
47	Petlykivci Novi — Петликівці Нови — Petlikowce Nowe	1200	660		10	220	310	
47a	Petlykivci Novi — Петликівці Нови — Petlikowce Nowe	1030	650		10	60	310	
47b	Mychajpole — Михайполе — Mychajpole	170	10			160		
48	Petlykivci Stari — Петликівці Стари — Petlikowce Stare ■ ◇ ††	2800	1220		50		1490	40
49	Podliszja — Підлісся — Podlesie	560	10		540			10
50	Podzamocok — Підзамочок — Podzamczek	2320	40		2190			90
51	Pomirci — Поміріці — Pomorce	940	870		5		60	5
52	Porchova — Порхова — Porchowa	2390	1610		20		760	
53	Potik Zolotyj — Потік Золотий — Potok Zloty * ■ ◇ ††	3850	1300		750		800	1000
54	Pužnyky — Пужники — Pužniki	1040	20		1020			
55	Puljawa — Пилява — Pilawa ■	1310	600		120 ^{††}	330	260	
56	Pužkivci — Пишківці — Puzkowce	1430	990		5		420	15
57	Ripynci — Ріпинці — Rzepińce	1180	830		25	30	260	15
57a	Ripynci — Ріпинці — Rzepińce	970	720		25		210	15

Число — Number	Міста. Сільські громади Towns. Rural communities	Населення — Population							
		Всє — Total	Українці Ukrainians	Українці з польсь. мовою Ukrainians using the Polish language	Поляки — Poles	Поль. колоністи Polish colonists	Латинники Latinumy	Жиди — Jews	Німці й інші Germans and others
57b	Scminče — Семінче — Siemińcze	190	110			30	50		
58	Rukomyś — Рукомиш — Rukomysz	500	410		10		80		
59	Rusyliv — Русилів — Rusilów	790	770				10	10	
60	Sawalusky — Савалуски — Sawaluski	310	240		50		20		
61	Skomorochoy — Скоморохи — Skomorochoy	1570	1280		10	30	240	10	
62	Slobidka Dolishnja — Слобідка Долишня Słobódka Dolna ■ ¹⁵	170	20		10		140		
63	Slobidka Horishnja — Слобідка Горішня Słobódka Górna	1180	800		10		370		
64	Snovydiv — Сновидів — Snowidów	1530	1430				50	50	
65	Sokilec — Сокилець — Sokulec	440	400		5		30	5	
66	Sokoliv — Соколів — Sokołów	2080	1580		15	120	355	10	
67	Soroky — Сороки — Soroki	1860	1390		20	320	125	5	
67a	Soroky — Сороки — Soroki	1540	1390		20		125	5	
67b	Poljanka — Полянка — Polanka	320				320			
68	Stinka — Стінка — Ścianka	2520	2410				40	40	
69	Trostjanci — Тростяниці — Trościaniec ■ ◇	1780	1290		5	200	245	40	
70	Trybuchivci — Трибухівці — Trybuchowce ■ ◇	4330	2680 ¹⁶		50	10	1460	130	
71	Ustja Zelene — Устя Зелене — Uście Zielone ¹⁷	2600	1630		70		300	600	
72	Welesniv — Велеснів — Weleśnów	920	630				275	15	
73	Verbjatyn — Вербятин — Wierzbistyn	730	560			100	70		
74	Vistra — Вістра — Ostra	1800	1490		5		290	15	
75	Vozyliv — Возилів — Wozilów	890	880		10				
76	Vučilky — Вичілки — Wuczólki	1470	1310		10		150		
77	Zadariv — Задарів — Zadarów ■	1750	1720		5		20	5	
78	Zališčyky Mali — Заліщики Малі — Zaleszczyki Małe	1070	820		10		240		
79	Zalissja Koropečke — Залісся Коропецьке — Zalesie Koropięckie ■	750	385		5	170	190		
80	Zarovynци — Заровинці — Żurawinice	940	880		5		45	10	
81	Zelana — Зелена — Zielona	1070	1060				5	5	
82	Zubrec — Зубрець — Zubrzec ■	2210	1920		60	80	145	5	
83	Zvenyhorod — Звенигород — Dźwinogród ◇ ¹⁸	1430	400		30		980	20	
84	Znybrody — Жниброди — Żnibrody	1000	80		10		890	20	
85	Zyznomyr — Жизномир — Żyznomierz	1930	1780		15	110	25		
Всє — Total #:		150435	89105	10	18915	3490	28200	10695	20

Повіт — County: 7. Čortkiv — Чортків — Czortków

Міста — Towns

1 Čortkiv — Чортків — Czortków ** ■ 20300 5250 7900 1000 6100 50

Сільські громади — Rural communities

2 Antonivka — Антошівка — Antonów 810 550 20 220 20
3 Bartošivka — Бартошівка — Bartoszkówka † 390 50 340

Число — Number	Міста. Сільські громади Towns. Rural communities	Населення — Population							
		Все — Total	Українці Ukrainians	Українці з польсь. молотою Ukrainians using the Polish language	Поляки — Poles	Поль. колоністи Polish colonists	Латини Lithuanians	Жиди — Jews	Німці й інші Germans and others
4	Bazar — Базар — Bazar	2310	1940		20	140	200	10	
4a	Bazar — Базар — Bazar	2170	1940		20		200	10	
4b	Kostjuškivka — Костюшківка — Kosciuszkówka	140				140			
5	Bila — Біла — Biała ²	4960	4250		150		530	30	
6	Bilobożnyca — Білобожниця — Białobożnica	1610	1160		80		350	20	
6a	Bilobożnyca — Білобожниця — Białobożnica	1420	1120		30		250	20	
6b	Mazurivka — Мазурівка — Mazurówka ■	190	40		50		100		
7	Bilyj Potik — Білий Потік — Biały Potok	1240	170		150		905	15	
7a	Bilyj Potik — Білий Потік — Biały Potok ◇	930	150		30		735	15	
7b	Chomjakivka — Хом'яківка — Chomiakówka	310	20		120 ⁴		170		
8	Vučkivci — Вичківці — Wuczkowce ■ ◇	1590	540 ⁴		50		990	10	
9	Chomjakivka — Хом'яківка — Chomiakówka ■ ◇ ⁴	1210	540		120		540	10	
10	Cerkavščyna — Черкавщина — Czerkawszczyzna	460	410				50		
11	Davydkivci — Давидківці — Dawidkowce	1840	1340		10	40	440	10	
12	Dolina — Долина — Dolina	1050	960				70	20	
13	Džuryn — Джурин — Dżuryn ■ ◇	2120	1780		50		230	60	
14	Jahol'nyca — Ягольниця — Jagielnica ■ ◇ ⁴	2980	500		500		980	1000	
15	Jahol'nyca Stara — Ягольниця Стара — Jagielnica Stara	1730	1690		5		15	20	
16	Kalynivščyna — Калинівщина — Kalinowszczyzna	1130	890		25		205	10	
17	Kapustynci — Капустинці — Kapuścińce	830	750		10		50	20	
18	Kolyndjany — Колиндяни — Kołendziany	2340	1500		50	450	300	40	
19	Kosiv — Косів — Kosów ■ ◇	2590	1510		100		870	110	
20	Kryvoluka — Криволука — Krzywóluka	840	780		20		20	20	
21	Muchavka — Мухавка — Muchawka ■	1380	1020		30		310	20	
22	Myllivci — Милівці — Miłowce	1340	1140		15		175	10	
23	Nahirjanka — Нагірянка — Nagórzanka ■ ◇ ⁴	1600	750		300		500	50	
24	Paušivka — Паушівка — Pauszówka	1960	1770		15	25	110	40	
25	Polivci — Полівці — Polowce ²	2070	1920		20		120	10	
26	Polivci Kolonija — Полівці Колонія — Polowce Kolonja *	160	10				20		160
27	Romašivka — Ромашівка — Romaszówka ■	1350	1050		20		260	20	
28	Rosochač — Росохач — Rosochacz	2270	1890		25		315	40	
29	Rudoduby — Рудодуби — Rudoduby ■ ◇	1270	650		50		530	40	
30	Salivka — Салівка — Salówka ◇ ⁴	950	260		30		650	10	
31	Šemakivci — Семаківці — Siemakowce ■ ◇	590	310		20		250	10	
32	Skomorōše — Скомороше — Skomorōsze ■	510	340		10		150	10	
33	Skorodynci — Скородинці — Skorodyńce	1510	880		20		580	30	
34	Slobidka Džurynska — Слобідка Джуринська — Słobódka Dżuryńska ■ ◇	1420	180		50		1190		
35	Sosulivka — Сосулівка — Sosulówka	1530	1470		5		45	10	
36	Strusivka — Струсівка — Strusówka	320	260				50	10	
37	Svydova — Свидова — Świdowa ◇	1950	1450		30	40	400	30	
38	Šmańkivci — Шманьківці — Szmańkowce ■	1180	700		20		440	20	

Число — Number	Міста. Сільські громади Towns. Rural communities	Населення — Population						
		Все — Total	Українці Ukrainians	Українці з польс. мовою Ukrainians using the Polish language	Польки — Poles	Польс. колоністи Polish colonists	Латиньки Latinians	Жиди — Jews

39	Smańkivčyky — Шманьківчики — Szmańkowczyki	810	580		25		190	15	
40	Sul'hanivka — Шульганівка — Szulhanówka	1360	1230		20		90	20	
41	Svajkivci — Швайківці — Szwajkowce	800	550		20		210	20	
42	Tecnivka — Тернівка — Tarnawka	660	470		10		160	20	
43	Uhryń — Угринь — Uhryń	1870	1720		20	50	75	5	
44	Ulaškvci — Улашківці — Ulaszkowce	2400	1940		40		280	140 [†]	
45	Zabolotivka — Заболотівка — Zabolotówka	1220	855				360	5	
46	Zalissja — Залісся — Zalesie ◊	2500	1560		20	120	770	30	
47	Zvjahel' — Звягель — Zviahel	440	330				80	30	
48	Zvynjač — Звиняч — Zwiniacz	2360	2190		20		120	30	
Все — Total † :		90140	54035		10095	1205	16395	8200	210

Повіт — County: 8. Dobromyl' — Добромиль — Dobromil

Міста — Towns

1	Dobromyl' — Добромиль — Dobromil ** 1	6000	1250	150	2050			2500	50
2	Chyriv — Хирів — Chyrów ** 2	4250	1300	50	1900			1000	

Сільські громади — Rural communities

3	Arlamiv — Арламів — Arlamów	1100	1075		10			15	
4	Berezka — Березка — Brzuska ■ 3	1480	1310		80		40	50	
5	Birča — Бірча — Bircza * 4	2290	370		740	30		1150	
6	Birča Stara — Бірча Стара — Bircza Stara	890	510		300			80	
7	Bohusivka — Богусівка — Bogussówka	270		5	260			5	
8	Bołozva Horišnja — Болозва Горішня — Błozew Górna	900	620		330			30	
9	Bonevuci — Боневичі — Boniowice	990	740		180 ⁵		40	30	
10	Borivnycja — Борівниця — Borownica	760		30	720			10	
11	Boryslavka — Бориславка — Boryslawka	810	780		5		10	15	
12	Bryżava — Брижава — Brzeżawa	1590	1400		10		150	30	
13	Buńkovuci — Буньковичі — Bąkowiec ■ 6	1250	440		660	60	60	30	
14	Dobrzanka — Добрянка — Dobrzanka	490	430				40	20	
15	Fal'kenberg — Фалькенберг — Falkenberg	240	50		60			10	120 ⁷
16	Horodovuci — Городовичі — Grodowice ■	1180	980		30	30	120	20	
17	Horodyško — Городисько — Grodzisko ■	250	200		30		20		
18	Hrabivnycja — Грабівниця — Grabownica Sozańska ■	920	640		100	60	110 ⁸	10	
19	Hruzova — Грузова — Grażowa	1470	1140		20		240	70	
20	Hubyči — Губичі — Hubice	840	790		20	20		10	
21	Huta Berezka — Гута Березка — Huta Brzuska	1050	5	20	1015			10	
22	Huvnyky — Гувники — Hwniki	920	510		20		380	10	
23	Jamna Dolišnja — Ямна Долишня — Jamna Dolna	1150	1130		10			10	
24	Jamna Horišnja — Ямна Горішня — Jamna Górna	930	890		15		10	15	

Число — Number	Міста. Сільські громади Towns. Rural communities	Населення — Population							
		Всє — Total	Українці Ukrainians	Українці з польсь. мовою Ukrainians using the Polish language	Польки — Poles	Поль. колоністи Polish colonists	Латиньки Latinaks	Жиди — Jews	Німци й інші Germans and others
25	Jasenyca Sivčynska — Ясениця Сівчинська — Jasienica Sufozyńska	400		15	380			5	
26	Javirnyk Ruškyj — Явірник Руський — Jawornik Ruski ■	1500	1180		80		160	80	
27	Jurečkova — Юречкова — Jureczkova ■ ⁹	1090	750		20		270	50	
28	Kal'varija Paclavška — Кальварія Пацлавська — Kalwanja Paclawska	340		25	305			10	
29	Katyna Rustykal'na — Катина Рустикальна — Katyna Rustykalna	380	380						
30	Katyna Sljachetška — Катина Шляхетська — Katyna Szlachecka	330	260		5		60	5	
31	Knjažpil' — Княжпіль — Kniažpol	1160	1110				20	30	
32	Komarovyči — Комаровичі — Komarowice ■ ◇	920	500		35	80	300	5	
33	Koniv — Конів — Koniów ■	1210	1010		5	110	60	25	
34	Korysno — Кописно — Korysno	770	735		15		15	5	
35	Korinec' — Корінець — Korzeniec	990	30	40	890			30	
36	Korostenko — Коростенко — Krościenko ¹⁰	2120	1560		260			260	40
37	Kotiv — Котів — Kotów	570	430		20		110	10	
38	Krajna — Крайна — Krajna	330	305				10	15	
39	Kreciv — Креців — Kreców ■	740	650		40		20	30	
40	Kropyvnyk — Кропивник — Kropivnik	610	595		10			5	
41	Kuz'myna — Кузьміна — Kuźmina ¹²	1080	220 ¹¹		845			15	
42	Kwasynyna — Квасинина — Kwaszenina	1220	1140		25			55	
43	Libuchova — Лібухова — Libuchowa	540	535					5	
44	Limna — Лімна — Łomna	810	770					40	
45	Liskovate — Лісковате — Liskowate	1870	1780		20		30	30	
46	Liščava Dolišnja — Ліщавка Долішня — Leszczawa Dolna ■ ◇ ¹³	1370	720 ¹¹		40		580	30	
47	Liščava Horišnja — Ліщавка Горішня — Leszczawa Górna ■	1230	990		10	60	120	50	
48	Liščavka — Ліщавка — Leszczawka ■ ¹⁴	890	460 ¹¹		40		380	10	
49	Liščynu — Ліщини — Leszczynu ■	360	330		10		15	5	
50	Ljachava — Ляхава — Lachawa	370	340				20	10	
51	Ljac'ko — Ляцько — Lasko	1320	1110		160	30		20	
52	Lodynka Dolišnja — Лодинка Долішня — Łodzinka Dolna	310	305		5				
53	Lodynka Horišnja — Лодинка Горішня — Łodzinka Górna	620	390		120 ¹⁶		100	10	
54	Lopišan'ka — Лопушанка — Łopuszan'ka	270	260					10	
55	Lopišnycja — Лопушниця — Łopusznica	750	700		10		15	20	5
56	Lyra — Лира — Lira ■	1930	1510		60		330	30	
57	Makova Kolonija — Макова Колонія — Makowa Kolonia ¹⁸	310	90		20				200
58	Makova Rustykal'na — Макова Рустикальна — Makowa Rustykalna	550	430		5		60	30	25 ¹⁷
59	Maljava — Малява — Malawa ■	780	650		10		110	10	
60	Mihova — Мігова — Michowa	850	830		15			5	

Число — Number	Міста. Сільські громади Towns. Rural communities	Населення — Population							
		Все — Total	Українці Ukrainians	Українці з польсь. мовою Ukrainians using the Polish language	Польаки — Poles	Поль. колоністи Polish colonists	Латинники Lithuanians	Жиди — Jews	Німці й інші Germans and others
61	Nanova — Нанова — Nanowa	810	800				10		
62	Nowe Miasto — Нове Місто — Nowe Miasto ⁴	900	60		570		270		
63	Nowe Selo — Нове Село — Nowa Wieś ■	440	300		20		90	30	
64	Novosil'ci Kozuцькі — Новосільці Козидькі — Nowosielce Kozickie ■ ◇ ¹⁸	520	270		40		200	10	
65	Novosilky Dynьski — Новосілки Динські — Nowosiółki Dynьskie ¹⁸	320	75		240		5		
66	Obersdorf — Оберсдорф — Obersdorf ²⁰	140	10		10		10	110	
67	Paportno — Папортно — Paportno	1050	1040		5		5		
68	Paslav — Пацлав — Pasław	220	5		210		5		
69	Peredil'nycja — Передільниця — Przedzielnica	1180	1120		60				
70	Pjatkova Rusьka — Пяткова Руська — Piatkowa ■	2750	2310		10		310	120	
71	Pjatnyci — Пятниці — Pietnice ■ ◇	1270	710		390 ²¹		70	40	60 ²
72	Poljana — Поляна — Polana	530	495		10			25	
73	Poljana — Полляна — Polana ■	690	620		30		30	10	
74	Posada Nowomiьska — Посада Новоміська — Posada Nowomiejska	1770	730		940	80		20	
75	Posada Rybotyьska — Посада Риботицька — Posada Rybotycka	670	625		20		10	15 ²²	
76	Princental' — Принценталь — Prinzenthal *	70	20					50	
77	Rozenburg — Розенбург — Rozenburg ²³	380	30		70		10	250 ⁷	
78	Rozputtja — Розпуття — Rozpucie ■	930	350		40		500 ²⁴	40	
79	Rozsochy — Розсохи — Rosochy	930	900		15			15	
80	Roztoka — Розтока — Roztoka	320	285				15	20	
81	Rudavka k. Birьcy — Рудавка к. Бірчи — Rudawka od Birьcza	1040	830		50		330	30	
82	Rudavka pid Nanovoju — Рудавка під Нановою — Rudawka pod Nanowц	230	215		5			10	
83	Rybotyьci — Риботичі — Rybotycze ⁴	1480	920		240			300	
84	Sivьyna — Сівчина — Sufczyна ■	1250	930		20		270	30	
85	Slochyni — Слехині — Slochynie ◇	600	260		20	30	290		
86	Smereьna — Смеречна — Smereczna	300	300						
87	Smil'nycja — Смільниця — Smolnica	330	250		30		30 ²⁵	20	
88	Sopitnyk — Сопітник — Sopotnik	400	380		20				
89	Starjava — Старява — Starzawa	1710	1350		250 ²⁶			100	10
90	Stebnyk — Стебник — Stebnik	690	470		50			30	140
90a	Stebnyk — Стебник — Stebnik	430	380		10			30	10
90b	Stajnfels — Штайнфельс — Steinfels ²⁷	260	90		40				130
91	Suьcyja Volyka — Сушиця Велика — Suszyca Wielka	1920	1865		20		20 ²⁸	15	
92	Terlo Rustykal'ne — Терло Рустикальне — Terlo Rustykalne	810	750		20			40	
93	Terlo Sljachetьske — Терло Шляхетське — Terlo Szlacheckie	450	300		10		120 ²⁹	20	
94	Ternava — Тернава — Ternawa ■	990	780		110 ³⁰		40	40	20
95	Ternavka — Тернавка — Ternawka	550	35		510			5	

Число — Number	Міста. Сільські громади Towns. Rural communities	Населення — Population							
		Все — Total	Українці Ukrainians	Українці з польсь. мовою Ukrainians using the Polish language	Полки — Poles	Поль. колоністи Polish colonists	Латиники Latinuki	Жиди — Jews	Ніци й інші Germans and others
96	Товарна — Товарна — Towarnia	560	350		205		5		
97	Трійця — Трійця — Trójca	790	760		20		10		
98	Тростянець — Тростянець — Trzcianiec	1890	1670		20	100	50	50	
99	Трушевичі — Трушевичі — Truszowice	870	850		15		5		
100	Велике — Велике — Welykie	420	400				10		
101	Військо — Військо — Hujsko	920	900				5	10	
102	Войтківка — Войтківка — Wojtkówka ■ 30	570	270		70 ³¹		180	50	
103	Войткова — Войткова — Wojtkowa ■ 32	1270	710		100		360	100	
104	Воля Корінецька — Воля Корінецька — Wola Korzeniowska	740	550		185			5	
105	Волиця — Волиця — Wolica	310	300					10	
106	Вовча Долишня — Вовча Долишня — Wołcza Dolna ■	1140	780		315 ²⁹		25	20	
107	Жогатин — Жогатин — Zohatyn ■	1160	970		80 ²⁹		80	30	
Все — Total # :		102230	68325	335	17070	690	7030	7680	1100

Повіт — County: 9. Dolyna — Долина — Dolina

Міста — Towns

1	Dolyna — Долина — Dolina ** ■	10400	3550		3600		200 ¹	2250	800
2	Bolechiv — Болехів — Bolechów ** ■ ◇ †	11700	4700		1400		1000	3900	700
3	Rożnativ — Рожнів — Rożniatów * ■	3950	1500		250		550	1650	

Сільські громади — Rural communities

4	Anhelivka — Ангелівка — Engelsberg	250	10					5	235
5	Belejiv — Белеїв — Belejów	1180	1145		5		10	20	
6	Brzaza — Бряза — Brzaza	950	895		5		40	10	
7	Brośniv — Брошнів — Broszniów †	3000	1260		1390		20	270	60
7a	Brośniv — Брошнів — Broszniów	1020	960		10		20	30	
7b	Brośniv Osada — Брошнів Осада — Broszniów Osada *	1980	300		1380			240	60
8	Bubnyšče — Бубнище — Bubniszcze	440	440						
9	Cenjava — Ценява — Ceniawa	1900	1870		10		20		
10	Cerkivna — Церківна — Cerkowna ■	1120	1090		5		5	20	
11	Čolhany — Чолгани — Czołhany	2460	2320		10		20	100	10
12	Debelivka — Дебелівка — Debelówka	170	15		5			5	145
13	Duba — Дуба — Duba ■	1470	1440		10		20		
14	Dubšara — Дубшара — Dubszara ■	325	315		5			5	
15	Gerynja — Гериня — Gerynia	860	760				70 ⁴	30	
16	Hofnungsav — Гофнунґсав — Hoffnungsau	170	10						160
17	Hošiv — Гошів — Hoszów	1650	1495		10		60	80	5
18	Hozijiv Novyj — Гозіїв Новий — Huziejów Nowy	170	50		10				110
19	Hozijiv Staryj — Гозіїв Старий — Huziejów Stary	950	860		15			25	50
20	Hrabiv — Грабів — Grabów	1570	1530		10			10	20
21	Homnja — Ілемня — Homnia	1280	1260		10			10	
22	Jakubiv — Якубів — Jakubów	940	935					5	

Число — Number	Міста. Сільські громади Towns. Rural communities	Населення — Population						
		Все — Total	Українці Ukrainians	Українці з польсь. мовою Ukrainians using the Polish language	Поляки — Poles	Поль. колоністи Polish colonists	Латиники Lатышкы	Жиди — Jews
23	Janivka — Янівка — Janówka	770	765				5	
24	Jasenovec — Ясеновець — Jasienowiec	930	930					
25	Javoriv — Яворів — Jaworów	710	640			30	10	30
26	Kaľna — Кальна — Kalna	1110	1080		10		20	
27	Knjaživské — Княжівське — Książowskie	1030	1025				5	
28	Knjažoluka — Княжолука — Książoluka ■	2140	2020		10	10		100 ⁵
29	Krechovyči — Креховичі — Kreschowice	2900	2200		430 ⁶	80	180	10
30	Lecivka — Лецівка — Lecówka	900	890		5		5	
31	Ljudvykivka — Людвиківка — Ludwikówka *	860	80		200		10	570
32	Lolyn — Лолин — Lolin	1110	1095		5		5	5
33	Lopjanka — Лоп'янка — Łopianka	1720	1690		15		10	5
34	Luhu — Луги — Łuhu	580	565		5		10	
35	Lužky — Лужки — Łużki	460	440		5		15	
36	Lupa — Лупа — Lipa	440	410		5		25	
37	Lypovycja — Липовиця — Lipowica	1300	1265		10		25	
38	Maksymivka — Максимівка — Maksymówka	490	380		30		20	60
39	Mizuń Novyj — Мізунь Новий — Mizuń Nowy	130	10		10			110
40	Mizuń Staryj — Мізунь Старий — Mizuń Stary	5060	4520		280	80	160	20
41	Nadijiv — Надіїв — Nadziejów	1790	1670		20	50	20	30 ⁴
42	Njagryn — Нягрин — Niagryn	610	380					230 ⁷
43	Novoselycja — Новоселиця — Nowosielica	1360	1000		220 ⁸	30	60	50 ⁵
44	Novošyn — Новошин — Nowoszyn	1000	980		5	5	10	
45	Rasykiv — Рациків — Rasyków ¹⁴	830	780		30		20	
46	Perehińsko — Перегінсько — Perehińsko	9430	8250		250 ⁹		920	10
47	Podberež — Підберезж — Podberež	1120	1090			20	10	
48	Poljanycja — Полянниця — Polanica	1160	1040		30		5	85
48a	Poljanycja — Полянниця — Polanica	1040	1010		20		5	5
48b	Jamerstal' — Ямерсталь — Jammersthal	120	30		10			80 ¹⁰
49	Rachynja — Рахиня — Rachiń	1410	1050		30	20	30	280 ¹¹
50	Rakiv — Раків — Raków ■	1800	1705		40	40	5	10
51	Ripne — Рипне — Rypne *	1730	1125		600 ¹²		5	
52	Roztičky — Розтички — Roztoczki	1170	1145			5	20	
53	Ryšnjate — Ришняте — Resznie	630	630					
54	Senočiv — Сенечів — Seneczów	1310	1270		30 ¹³		10	
55	Sloboda Bolechivśka — Слобода Болахівська — Sloboda Bolechowska	1030	1020				10	
56	Sloboda Dolynśka — Слобода Долинська — Sloboda Dolińska	870	830			10	30	
57	Solukiv — Солуків — Sołuków	980	915		5	35	15	10
58	Spaś — Спас — Spaś	2750	2650		40		40	20
59	Stańkivci — Станьківці — Stańkowce	480	460		5		15	
60	Strutyn Nyžnij — Струтин Нижній — Strutyn Niżny	3060	3040		5	15		
61	Strutyn Vyžnij — Струтин Вижній — Strutyn Wyżny	1630	1590			30	10	
62	Suchodil — Суходіл — Suchodół	1170	1125		20		25	

Число — Number	Міста. Сільські громади Towns. Rural communities	Населення — Population						
		Все — Total	Українці Ukrainians	Українці з польсь. мовою Ukrainians using the Polish language	Поляки — Poles	Поль. колоністи Polish colonists	Латинники Lатынныкы	Жиди — Jews
83	Sukil' — Сукіль — Sukiel	650	645				5	
64	Svaryčiv — Сваричів — Swaryczów	3930	3480		40		20	10
85	Tanjava — Танява — Taniawa	580	580		20			
66	Tjarče — Тяпче — Tiarcze * ■	930	915		10			5
67	Teresivka — Тересівка — Teresówka *	180	10		70			100
88	Trostjaneč — Тростянець — Trościaniec	1560	1530		10	10	10	
69	Turja Mala — Туря Мала — Turza Mała	410	385		15		5	5
70	Turja Velyka — Туря Велика — Turza Wielka	3360	2735		45	30	280	270
70a	Turja Velyka — Туря Велика — Turza Wielka	3050	2715		35	30	270	
70b	Šyroke Pole — Широке Поле — Szyrokie Pole	310	20		10		10	270
71	Tysiv — Тисів — Ciszów	2600	2535		20	20	15	10
72	Veldiž — Велдіж — Wieldziż ■	2910	1890		600 ¹⁴	50	320	50 ¹⁴
73	Vil'čivka — Вільхівка — Olchówka	550	550					
74	Vyhoda — Вигода — Wygoda * ¹⁵	1220	250		740		150	80
75	Vyšків — Вишків — Wyszków	690	595		40	10	40	5
76	Vytvycja — Витвиця — Witwica	1690	1640		20	10	20	
Все — Total #:		128125	98920		10730	2985	11025	4465

Powiat — County: 10. Drohobuż — Дрогобич — Drohobycz

Міста — Towns

1	Drohobuż — Дрогобич — Drohobycz ** ■	34600	9100	10000	1500	13800	200
2	Boryslav — Борислав — Borysław ** †	44500	10100	21450		12850	100

Сільські громади — Rural communities

3	Bil'če — Більче — Bilcze	2530	2440	10	40	25	15
4	Bolechivci — Болахівці — Boleschowce	2080	1920	110 ²		10	40 ²
5	Bronycja — Брониця — Bronica	2030	1950		40	40	
6	Bystrycja — Бистриця — Bystrzyca	940	900		20	20	
7	Deljava — Далява — Delawa	750	645	10	90	5	
8	Derežučі — Дерезичі — Dereżyce	850	720	70 ²	20	30	10
9	Dobrivljany — Добрівляни — Dobrowlany	2270	2200	40		30	
10	Dobrohostiv — Доброгостів — Dobrohostów ■	2880	2650	120 ⁴	10	20	80
11	Dovhe Medynyc'ke — Довге Мединицьке Dolhe Medenickie ■	1160	950	20	150	30	10
12	Dovhe Pidbužke — Довге Підбузьке Dolhe Podbuskie	2700	2560	10		130	
13	Gassendorf — Гассендорф — Gassendorf	280	10			5	265
14	Haji Nyžni — Гаї Нижні — Gaje Niżne	2720	2670	5	15	30	
15	Haji Vyžni — Гаї Вишні — Gaje Wyżne	1500	1120	120 ²	240	20	
16	Horuško — Горуцько — Horusko	2430	2320	20		40	50
17	Hrušova — Грушова — Hruszów	2120	2105	5		10	
18	Jasenycja Sil'na — Ясениця Сільна — Jasienica Solna	2440	2390	10	10	20	10
19	Kolpeč — Колпеч — Kolpiec	1480	1330	100 ²		20	30 ²
20	Korošnica — Коросниця — Korošnica (Josefs- berg)	900	60			10	830
21	Kropivnyk Novyj — Кропивник Новий — Kropiwnik Nowy	2470	2280	70 ²		120	

Число — Number	Міста. Сільські громади Towns. Rural communities	Населення — Population							
		Всє — Total	Українці Ukrainians	Українці з польсь. мовою Ukrainians using the Polish language	Поляки — Poles	Поль. колоністи Polish colonists	Латинники Latinaks	Жиди — Jews	Німецькі Germans and others
22	Kropywnyk Staryj — Кропивник Старий — Kropiwnik Stary	1820	1650		60			100	
23	Krynycja — Криниця — Krynica	1760	1450		10		160 ⁶	40	100 ⁵
24	Lastivky — Ластівки — Łastówki	1770	1710				10	50	
25	Letnja — Летня — Letnia	3470	2510		10		850	40	60 ⁷
26	Lišnja — Лішня — Lisznia	1960	1900		20		10	30	
27	Litynja — Літвя — Litynia	2700	2670		5		5	15	5
28	Lužok Dolšnij — Лужок Долішній — Łużek Dolny	1290	1190		10		20	30	40 ⁸
29	Lypovec — Липовець — Lipowiec ◊	880	310 ⁹		10	60	490	10	
30	Lypučj — Липичі — Lipice	370	370						
31	Majdan — Майдан — Majdan	1020	370		470 ⁹			80	100 ¹⁰
32	Manastyr Derežučkuj — Манастир Дережицький — Manaster Dereżucki	440	370		65 ²			5	
33	Manastyr Lišnjašskuj — Манастир Лішнянський — Manaster Liszniański	360	350		10				
34	Medveža — Медвежа — Niedźwiedza	1220	1210		5			5	
35	Medynučj — Медичі — Medenice * ■ 11	3450	1400		200		1600	250	
36	Modruč — Модрич — Modrycz 12	2270	1490		650 ²		50	80	
37	Mychajlevičj — Михайлевичі — Michalówice ◊	1510	1350		20		140		
38	Nahujevučj — Нагусевичі — Nahujowice	2900	2750		70 ²			80	
39	Nojdorf — Нойдорф — Nowa Wieś (Neudorf)	520	160 ¹³		15			5	340
40	Opaка — Опака — Opaка	2980	2810		80 ²		40	50	
41	Opaři — Опарі — Opaгy	810	640		140 ²		10	10	10
42	Orove — Орове — Orów	4520	4410		10			100	
43	Pidbuž — Підбуж — Podbuż 11	2970	2450		250		30	230	10
44	Pidmanastyrok — Підманастирок — Podmanasterek ■	460	415		20		10	15	
45	Počajevučj — Почасевичі — Poczajowice ◊	810	590		135 ²		70	15	
46	Popeli — Попелі — Popiele * 14	3360	2500		760 ²		40	50	10
47	Radelyčj — Раделичі — Radelicz	1140	1120					20	
48	Ranevučj — Раневичі — Raniewice	1370	1180		170 ¹⁵		10	10	
49	Ripčučj — Ріпчичі — Rabczyc	1320	1310				10		
50	Rivne — Рівне — Równie (Königsau)	720	50		50				620
51	Roliv — Ролів — Rolów	1580	1520		10		20	30	
52	Rybnyk — Рибник — Rybnik	1110	940		60 ²		10	100	
53	Rychtyčj — Рихтичі — Rychcice 16	3460	940		2415		30	60	15
54	Saska Kameral'na — Саска Камеральна — Saska Kameralna	220	220						
55	Schidnycja — Східниця — Schodnica ** 17	4080	1970		1200			900	10
56	Smil'na — Смільна — Smólna	1090	980		70 ¹⁸		10	30	
57	Snjatynka — Снятинка — Sniatynka ■	1330	1190		70		20	50	
58	Solec — Солец — Solec	1950	1670		150 ¹⁹		80	40	10
59	Sološsko — Соломисько — Slońsko ■	970	470		180 ²		320		
60	Stanilja — Станіля — Stanila	850	840						10
61	Stare Selo — Старе Село — Stara Wieś ■	500	210		30	50	170	40	
62	Stebnyk — Стебник — Stebnik * 20	3500	2460		800			150	90 ²¹
63	Storonna — Сторонна — Stronna	2170	2110		20		10	30	
64	Truskavec — Трускавець — Truskawiec * 22	3220	2030		820			350	20
65	Tyniv — Тинів — Tynów	680	680						

Число — Number	Міста. Сільські громади Townns. Rural communities	Населення — Population						
		Все — Total	Українці Ukrainians	Українці з польс. мовою Ukrainians using the Polish language	Польки — Poles	Польс. колоністи Polish colonists	Латвійники Latvians	Жиди — Jews

66	Ulyčno — Улицно — Uliczno	3350	3220			20	10	100	
67	Unjatyči — Унятичі — Uniatycze	1450	1380			50	20		
68	Urož — Урож — Urož ■	1780	1630		70 ²	20	40		
69	Vacevyči — Вацевичі — Wasowice ◇	940	580		30	320	10		
70	Volja Jakubova — Воля Якубова — Wola Jakubowa	1550	1525		5	5	15		
71	Vološča — Волоща — Wołoszcza ■	2510	1740		190 ²³	550	30		
72	Voroblevyči — Вороблевичі — Wróblowice ²⁴	1970	1800		10	145	10	5	
73	Vynnyky — Вишники — Winniki ■	1030	960		10	10	50		
74	Vyručky — Випучки — Wyruczki (Ugartsberg) *	200	20		10		10	160	
75	Zalokot' — Залокоть — Zalokieć	1680	1590		5	40	45		
76	Zdanna — Жданна — Zdzianna	360	355				5		
Все — Total:		207310	124145		41570	260	7400	30590	3345

Повіт — County: 11. • Horlyci — Горлиці — Gorlice

Сільські громади — Rural communities

1	Banycja — Баниця — Banica	570	570					
2	Banycja — Баниця — Banica	270	270					
3	Biljanka — Білянка — Bielanka	520	495		20		5	
4	Bulyčna — Билична — Bieliczna	230	225				5	
5	Blichnarka — Бліхнарка — Biechnarka	450	435		5		10	
6	Bodaky — Бодаки — Bodaki	140	135				5	
7	Bodnarka — Боднарка — Bednarka	1020	770		240 ¹		10	
8	Bortne — Бортне — Bartne	1010	1000				10	
9	Brunary Niżni — Брунари Нижні — Brunary Niżne	510	455		45 ²		10	
10	Brunary Wyżni — Брунари Вишні — Brunary Wyżne	440	415		15		10	
11	Carna — Чарна — Czarna	510	500		5		5	
12	Certyżne — Чертижне — Czertyżne	190	185				5	
13	Corne — Чорне — Czarne	400	395		5			
14	Dovhe — Довге — Długie	250	240			10		
15	Hančova — Ганчова — Hańczowa	870	820		15	15	20	
16	Hładyšiv — Гладичів — Gładyszów	670	630		35 ³		5	
17	Izby — Ізби — Izby	720	680		30 ⁴		10	
18	Jaśonka — Ясьонка — Jasionka	300	300					
19	Jaškova — Яшкова — Jaszkowa	340	340					
20	Kłymkivka — Клишківка — Klimkówka	620	510		95 ⁵		15	
21	Konečna — Конечна — Konieczna	390	370		20 ⁴			
22	Kryva — Крива — Krywa	220	215				5	
23	Kuńkova — Кушкова — Kuńkowa	270	270					
24	Kvjatoń — Квятонь — Kwiaton	330	320		10			
25	Liščyny — Ліщини — Leszczyny	420	410			10		
26	Łosje — Лосе — Łosie	1260	1230		30			
27	Luh — Луг — Ług	250	210		30 ²		10	
28	Lipna — Липна — Lipna	190	190					
29	Masyna Veľyka — Машина Велика — Męcina Wielka	640	490		110 ⁴	30 ⁶	10	

Число — Number	Міста. Сільські громади Towns. Rural communities	Населення — Population						
		Все — Total	Українці Ukrainians	Українці з поль. мовою Ukrainians using the Polish language	Польки — Poles	Поль. колоністи Polish colonists	Латинники Latinnyky	Жиди — Jews

30	Malastiv — Маластів — Malastów	500	490		5			5
31	Neznajeva — Незнаєва — Nieznajowa	390	390					
32	Novycja — Новиця — Nowica	780	765		5			10
33	Pantna — Пантна — Pętna	780	780					
34	Perchonyna — Перегонина — Przegonina	350	350					
35	Pryslon — Прислон — Przyslón	260	260					
36	Pstrużne — Пстружне — Pstrążne	260	260					
37	Radocyna — Радочина — Radocina	510	470		30 ^a			10
38	Regetiv Nyžnij — Реґетів Нижній — Regetów Niżny	390	390					
39	Regetiv Vyžnij — Реґетів Вижній — Regetów Wyżny	470	445		15 ^a			10
40	Ripky — Ріпки — Ropki	430	420				5	5
41	Ropycja Ruśka — Ропиця Руська — Ropica Ruska	800	710		80			10
42	Rozdilje — Розділє — Rozdziele	750	710		10		20 ^a	10
43	Rychwald — Рихвалд — Rychwałd	1160	1120		30 ^b		5	5
44	Skvirtne — Сквіртне — Skwirtne	470	470					
45	Smerekovec — Смерековець — Smerekowiec	820	800		5		15	
46	Snitnycja — Снітниця — Śnietnica	930	860		10		20	40
47	Stavyša — Ставиша — Stawisza	590	590					
48	Ustje Ruške — Усте Руське — Uście Ruokie	1160	850		210 ^a		90	10
49	Vapenne — Вапєнє — Wapienne	500	490					10
50	Virchnja — Вірхня — Wirchne	200	200					
51	Volovec — Воловець — Wołowiec	810	805					5
52	Wyzova — Висова — Wyzowa	1020	890		100 ^b			30
53	Zdynja — Ждиня — Zdunya	730	650		40 ^a			40
Все — Total:		29060	27240		1250		220	350

Повіт — County: 12. Horodenka — Городенка — Horodenka

Міста — Towns

1	Horodenka — Городенка — Horodenka ** ■	13050	6600		2250 ^a	150 ^b	300	3750
---	----------------------------------------	-------	------	--	-------------------	------------------	-----	------

Сільські громади — Rural communities

2	Balahurivka — Балагурівка — Balahoróvka	420	210		5	120	80	5
3	Chmeleva — Хмелева — Chmielowa	540	510				20	10
4	Cernelycja — Чернелиця — Czernelica ■ ³	3770	2360		100	120	690	500
5	Černjatyn — Чернятин — Czerniatyn	3370	3250		20		20	80
6	Čortovec — Чортовець — Czortowiec ■ ³	5760	5160		40		240	320
7	Daleševa — Далешева — Daloszowa	820	780 ^a				20	15
8	Dubky — Дубки — Dąbki	1540	910			450	120	60
9	Hańčariv — Гаґчарів — Hańczarów	800	785		5		5	5
10	Harasymiv — Герасимів — Harasymów ■	2680	2530		10		100	40
11	Havryljak — Гавриляк — Hawrylak	820	730				80	10
12	Hluškiv — Глушків — Głuszków ■ ◇	1220	1070		10		120	20
13	Horodnycja — Городниця — Horodnica ⁵	1880	1800				30	50
14	Isakiv — Ісаків — Isaków	1360	1175		15		125	40
15	Jakubivka — Якубівка — Jakóbowka	1630	1560		5		25	40

Число — Number	Міста. Сільські громади Towns. Rural communities	Населення — Population							
		Все — Total	Українці Ukrainians	Українці з польс. мовою Ukrainians using the Polish language	Польки — Poles	Польс. колоністи Polish colonists	Латинники Latinumki	Жиди — Jews	Німці & інші Germans and others
16	Jaseniv Pil'nyj — Ясенів Пільний — Jasienów Polny	2910	1820		20		920	120	30 ^a
17	Kolinky — Колінки — Kolanki ■	1160	910		5		220	20	5 ^a
18	Koračynsi — Корацієнці — Koraczuńce ■	940	905		10			25	
19	Korniv — Корнів — Korniów ?	1490	1290			70	50 ^a	80	
20	Kunysivci — Кунисівці — Kunisowce	960	925		10		10	15	
21	Luka — Лука — Łuka	1400	1310		10		60	20	
22	Mychal'ce — Михальче — Michalcze	1610	880		15	320	365	30	
22a	Mychal'ce — Михальче — Michalcze	1290	880		15		365	30	
22b	Pomirky — Помірки — Pomiaraki	320				320			
23	Nezvyšči — Незвищи — Niezwiska	2370	2090		70		130	80	
23a	Nezvyšči — Незвищи — Niezwiska	1710	1520		60 ^b		70	60	
23b	Voroniv — Воронів — Woronów	660	570		10		60	20	
24	Obertyn — Обертин Obertyn ■ ^{3, 10}	5800	2650		550	300	900	1400	
25	Olijeva-Korniv — Олієва-Корнів — Olejowa-Korniów	620	550		5		25	40	
26	Olijeva Korolivka — Олієва Королівка — Olejowa Korolówka	1530	1260		20	80	150	20	
27	Petriv — Петрів — Piotrów	1540	1480		5		25	25	5 ^a
28	Pidverbci — Підвербці — Podwerbce	1160	1120				20	20	
29	Potočyška — Поточиська — Potoczyska	2900	2540		120 ¹¹		200	40	
30	Probabyn — Пробабин — Probabin	440	400				30	10	
31	Rakovec — Раковець — Rakowiec ■	1360	1150		5		125	80	
32	Raškin — Рашків — Raszków	1140	1100				10	30	
33	Ropužynsi — Репужиці — Ropuzynce	720	650				60	10	
34	Semakivci — Семаківці — Siemakowce ■ ¹²	1440	1000		50		350	40	
35	Semenivka — Семенівка — Semenówka	1010	970		5		15	20	
36	Serafynsi — Серафимці — Serafińce	3670	3530		60 ¹³		20	60	
37	Sokyrčyn — Сокирчани — Siołkierczyn	670	670						
38	Stril'ce — Стрільче — Strzylce	2280	2070		10		150	45	5 ^a
39	Toporivci — Топорівці — Toporowce	2160	2100				40	20	
40	Topovusja Pil'na — Торговиця Пільна — Targowica	2510	2420		10		50	25	5 ^a
41	Tuškinvi — Тишківці — Tyszkowce	3550	3400				50 ¹⁴	100	
42	Unyž — Униж — Uniż	500	400		10		80 ¹⁵	10	
43	Verbivci — Вербівці — Wierzbowce	1650	1580		10		40	20	
44	Vikno — Вікно — Okno	1880	1680		40		140	20	
45	Vil'chovec — Вільховець — Olchowiec ¹⁶	1230	1000			120	80	30	
46	Zabokruky — Жабокруки — Zabokruki	870	790				70	10	
47	Zukiv — Жуків — Zuków ¹⁶	3460	2550		10	80	760	60	
48	Zuvačiv — Живачів — Żywaczów ■	2250	1500		30	60	600	60	
Все — Total #:		98840	78120		3540	1870	7720	7530	60

Повіт — County: 13. Horodok — Городок — Gródek Jagielloński

Міста — Towns

1	Horodok — Городок — Gródek Jagielloński **	14150	4600		6000			3500	50 ^a
2	Janiv — Янів — Janów ** •	2850	1000		930		100	800	20 ^a

Число — Number	Міста. Сільські громади Towns, Rural communities	Населення — Population						
		Все — Total	Українці Ukrainians	Українці з польсь. мовою Ukrainians using the Polish language	Поляки — Poles	Поль. колоністи Polish colonists	Латинники Latinumky	Жиди — Jews

Сільські громади — Rural communities

3	Artyščiv — Артищів — Artyszczów	450	410			30	10	
4	Bar — Бар — Bar	730	15		710		5	
5	Bartativ — Бартатів — Bartatów ■	1020	690		20	295	5	10
6	Bila Hora — Біла Гора — Białogóra (Weissenberg) *	730	50		350		10	320
7	Bratkoviči — Братковичі — Bratkowice ■ ◇	1130	720		20	370 ³	20	
8	Brundorf — Брундорф — Brunndorf	180	30		25			125 ⁴
9	Burgtal' — Бургталь — Burgthal	200	40 ²		50			110 ⁴
10	Cuniv — Цунів — Cuniów ■	1170	1020		30	105	15	
11	Čerljany — Черляни — Czerlany ■ ◇	1280	550		110 ⁶	600	10	10
12	Dobrjany — Добрянн — Dobrzany ■	1570	1380		40	30	100	20
13	Dobrostany — Добростани — Dobrostany ■	1940	1620		20	170 ⁷	80	20
14	Dolynjany — Долиняни — Dollniany * ■ ◇	990	210		280	500		
15	Domažyr — Домажир — Domažyr ■	650	270		300	60	15	5
16	Drozilovyči — Дроздовичі — Drozdowice	1300	1260		10	20	10	
17	Dubrovycja — Дубровиця — Dąbrowica	1550	1490			50	10	
18	Ebenav — Ебенав — Ebenau	170	20		20			130
19	Halycaniv — Галичанів — Haliczanów	790	770		5		15	
20	Hartfel'd — Гартфельд — Hartfeld	400	80 ⁵		10			310
21	Hodvyšnja — Годвишня — Hodwiesznia	600	595				5	
22	Horodjatyči — Городятичі — Rodatycze	3110	150 ⁸		2940		20	
23	Jameľna — Ямельна — Jameina ■ ◇	750	395		80 ¹⁰	290	5	
24	Jasnyška — Ясницька — Jaśniska ¹¹	1860	1805		25	20	10	
25	Kamenobrid — Каменобрид — Kamienobród ■	1060	950		60	50		
26	Karačyniv — Карачинів — Karaczynów	880	750		10	40	30	20 ¹²
27	Kerņycja — Керниця — Kiernica	2440	2280		5	115	10	30
28	Kosovec — Косовець — Kosowiec	450	445		5			
29	Lelechivka — Лелехівка — Lelechowka ■	650	540		65	40		5
30	Lisnevyci — Лісневичі — Leśniowice	1380	1350			20 ¹³	10	
31	Ljubiń Malyj — Любінь Малий — Lubień Malý	850	835		5	10		
32	Ljubiń Velykuj — Любінь Великий — Lubień Wielki * ■	3600	2620		80	640	240	20
33	Lozyna — Лозина — Łozina	1750	1660		10	70	10	
34	Majdan — Майдан — Majdan ■	900	740		50	100 ¹⁴	10	
35	Mal'čyči — Мальчичі — Malczyce	1720	1690			30		
36	Maľkovyči — Малковичі — Małkowice ¹⁵	1480	1430			30	20	
37	Mšana — Мшана — Mszana ■ ◇	2220	1400		485 ¹⁶	300	30	5
38	Myljatyn — Милятин — Milatyn ■	770	370		100	290	10	
39	Nojhof — Нойгоф — Neuhof	130	50 ¹⁷		30			50
40	Obrošyn — Оброшин — Obroszyn ■ ◇	1510	1040		100	350	10	10
41	Poriččja Janivske — Поріччя Янівське — Porzeczce Janowskie	490	450			10	30	
42	Poriččja Ljubinske — Поріччя Любінське — Porzeczce Lubieńskie	620	620					
43	Povitno — Повітно — Powitno ◇	1160	810		20	325	5	
44	Putjatyči — Путятичі — Putiatycze	730	610		40	70	10	
45	Ričyčany — Річичани — Rzeczyszany	1020	970		15	15	5	15
46	Rottenhan — Роттенган — Rottenhan	140	40					100

Число — Number	Міста. Сільські громади Town. Rural communities	Населення — Population							
		Все — Total	Українці Ukrainians	Українці з поль. мовою Ukrainians using the Polish language	Поляки — Poles	Поль. колоністи Polish colonists	Латинники Latinaks	Жиди — Jews	Німці й інші Germans and others
47	Stavčany — Ставчани — Stawczany	2520	2140		80		280	20	
48	Stavky — Ставки — Stawki	420	400		5		10	5	
49	Stodilky — Стоділки — Stodółki	190	80		40		20		50 ^a
50	Storonna — Сторонна — Storonna	520	495		5		15	5	
51	Stradč — Страдч — Stradcz ■	940	720		20	30	155	15	
52	Suchovolja — Суховоля — Suchowola ■ †	1210	850		220		120	20	
53	Šental' — Шенталь — Schönthal	230	70 ^b		15		10	5	130
54	Tučary — Тучапи — Tuczary	1530	1510				5	10	5
55	Uherci Nezabytiváki — Угерці Незабитівські — Uherce Niezabytowskie ■ ◇	1890	1650		30		190	20	
56	Val'ddorf — Вальддорф — Walddorf **	150	40		40			10	60
57	Valykorole — Великополе — Wielkorole ■ ◇	1640	1470		10		130	5	25
58	Verešycja — Верешниця — Wereszycza	870	780		70 ¹⁸			20	
59	Volycja — Волиця — Wola Dobrostańska	1080	990		80 ¹⁹			5	5
60	Vorociv — Вороців — Wroców	1710	1400		200 ²⁰		95	10	5
61	Vovčuchy — Вовчухи — Wolczuchy	1290	440		835			15	
62	Vyšenska — Вишенка — Wiszenka	5490	5340		50		50	45	5
63	Zalužžja — Залужжя — Załuże	290	250				35	5	
64	Zaškovyči — Зашковичі — Zaskowice	1120	1095		5			20	
65	Zatoka — Затока — Zatoka (Ottenhausen) †	470	30		440				
66	Zavydovyči — Завидовичі — Zawidowice	1480	1345		10	30	20	5	70 ^a
67	Zeliv — Зелів — Zielów	610	545				50	10	5
68	Zuŷyči — Зушичі — Zuszyce ◇	460	360		5		95		
69	Zbadyń — Жбадин — Zbadyń (Zbadyń — Kutenberg)	440	190		230			5	15 ²¹
70	Zornyška — Жорніська — Żorniska ■	540	390		5	25	115		5
Все — Total:		92610	63400		15430	325	6510	5190	1755

Повіт — County: 14.* Jaroslav — Ярослав — Jarosław

Сільські громади — Rural communities

1	Adamivka — Адамівка — Adamówka	640	280		250		90 ⁱ	20	
2	Bobrivka — Бобрівка — Bobrówka	870	740		10	60	40	20	
3	Cytulja — Цитуля — Cetula ■	1460	1170		100	40	130	20	
4	Cernjavka — Чернявка — Czerniawka	190	35		80	70		5	
5	Červona Volja — Червона Воля — Czerwona Wola	1940	1130		790			20	
6	Dibča — Дібча — Dobcza	1120	1040		5		35	40	
7	Dmytrovyči — Дмитровичі — Dmytrowice	540	475		10	15	35	5	
8	Dobra — Добра — Dobra	2530	1880		630			20	
9	Dubrovycja — Дубровиця — Dąbrowica	1140	910		190			40	
10	Duňkovyči — Дуньковичі — Duńkowice	1100	240	100	740			20	
11	Dybkiv — Дибків — Dybków	1180	700		460 ²			30	
12	Hrabovec — Грабовець — Grabowiec	470	455				10	5	
13	Konjačiv — Конячів — Kopiaszów ■	480	300		20	80	80		
14	Korenycja — Корениця — Korzenica	1330	1160		5	110	35	20	
15	Krasne — Красне — Krasne	650	380		260 ²			10	
16	Łazy — Лази — Łazy	1650	1515		80		40	15	
17	Leżachiv — Лежахів — Leżachów ■	1010	720		70	100	110	10	

Число — Number	Міста. Сільські громади Township. Rural communities	Населення — Population							
		Всє — Total	Українці Ukrainians	Українці з польсь. мовою Ukrainians using the Polish language	Полки — Poles	Поль. колоністи Polish colonists	Латинники Lutyni	Жиди — Jews	Німці й інші Germans and others
18	Ljašky Dovhi — Ляшки Довгі — Laszki *	3250	2040		950 ²	200		60	
19	Majdan Slnjavskýj — Майдан Сінявський — Majdan Sieniawski	2430	10	130	2190			100	
20	Makovyško — Маковисько — Makowisko ■	1290	1170		80		40		
21	Manastyr — Манастир — Manasterz ■	1380	760		450		150 ⁴	20	
22	Mjakyš Novyj — М'якиш Новий — Miękiisz Nowy	1630	1160		10	280 ⁵	150	30	
23	Mjakyš Staryj — М'якиш Старий — Miękiisz Stary	740	220 ⁶		500			20	
24	Molodyč — Молодич — Molodycz	2050	1210		825			15	
25	Mychajlivka — Михайлівка — Michałowka	420		30	380			10	
26	Nelypkovyči — Нелипковичі — Nielepkowice	890	340		540 ⁸			10	
27	Ninovyči — Ніновичі — Niepowice ■	1940	1750		10	110	30	30	10
28	Pavlova — Павлова — Pawłowa	530	430				80	20	
29	Pyskorovyči — Пискоровичі — Piskorowice ■ ⁷	2740	2340		210		130	60	
30	Radawn — Радава — Radawa	1130	710		380			40	
31	Rudka — Рудка — Rudka	1350	540 ⁹		790			20	
32	Ryškova Volja — Ришкова Воля — Ryszkowa Wola ■ ◇	1410	1270		50		80	10	
33	Skološiv — Сколошів — Skoloszów *	1600	1130		450			20	
34	Sloboda — Слобода — Sloboda	440	410		20			10	
35	Sobjatyn — Соб'ятин — Sobiecín	740	710				30		
36	Sosnycja — Сосниця — Sośnica	2440	2330		25		15	70	
37	Surmačivka — Сурмачівка — Surmaczówka	950	710		10	160	50	20	
38	Surochiv — Сурохів — Surochów ■	1690	1440		100		120	20	10
39	Svjate — Святе — Święte	1230	1170		10		20	30	
40	Teplyci — Теплиці — Cieplice ■ ¹⁰	3630	2680		530		320	100	
41	Tuchlja — Тухля — Tuchla ■	670	610		20		20	20	
42	Vetlyn — Ветлин — Wietlin ■ ¹¹	2340	1980		90	150 ¹²	40	80	
43	Vil'ka Zapałivska — Вілька Жапалівська — Wólka Zapałowska	500	485					15	
44	Vyleva — Вилєва — Wylewa	1110	410		670			30	
45	Vysičko — Висіцько — Wysocko	1280	1180		50		30	20	
46	Zabolottja — Заболоття — Zablotce ■	480	340		20		110	10	
47	Zadubrova — Задуброва — Zadąbrowie * ■	350	300		10		40		
48	Zališka Volja — Заліська Воля — Zaleska Wola	1160	1120				10	30	
49	Zaradava — Зарадава — Zaradawa	1160	960		190			10	
50	Zapałiv — Жапалів — Zapałów ■ ◇	1880	1300		80		450	50	
Всє — Total:		65140	46345	260	13340	1375	2520	1280	20

Повіт — County: 15. • Jasło — Ясло — Jasło

Сільські громади — Rural communities

1	Berezova — Березова — Brzezowa	520	300		220				
2	Došnycja — Дошниця — Desznica	570	565		5				
3	Foljuš — Фолюш — Folusz	610	580		30				
4	Halbiv — Галбів — Halbów	280	270					10	
5	Hrab — Граб — Grab	720	680		40 ¹				
6	Javirje — Явир'є — Jaworzę	160	160						

Число — Number	Міста. Сільські громади Town. Rural communities	Населення — Population						
		Все — Total	Українці Ukrainians	Українці з польс. мовою Ukrainians using the Polish language	Поляки — Poles	Польс. колоністи Polish colonists	Латинники Latinians	Жиди — Jews

7	Kłopotnycja — Клопотниця — Kłopotnica	150	150					
8	Kotań — Котань — Kotan	350	345		5			
9	Kramna — Крамна — Kramna	750	620		125 ^a		5	
10	Ożynna — Ожинна — Ożenna	360	360					
11	Peregrzynka — Перегримка — Pielgrzymka	1180	1010		160 ^a		10	
12	Rostajne — Ростайне — Rostajne	330	320				10	
13	Svirżova Ruška — Свіржова Руська — Swierżowa Ruška	480	475		5			
14	Svjatkova Mala — Святкова Мала — Swiątkowa Mala	320	320					
15	Svjatkova Velyka — Святкова Велика — Swiątkowa Wielka	830	820		5		5	
16	Volja Seklynśka — Воля Цеклинська — Wola Ciaklińska	430	420		5		5	
17	Vyšovatka — Вишеватка — Wyszowadka	250	245				5	
18	Zydivśke — Жидівське — Żydowskie	420	405		5		10	
Все — Total:		8710	8045		605		60	

Повіт — County: 16. Javoriv — Яворів — Jaworów

Міста — Towns

1	Javoriv Яворів — Jaworów ** ■ ◇	11430	6350	2130	200	2750
2	Krakovec — Краковець Krakowiec * ■ ◇	1840	640	350	80	770

Сільські громади — Rural communities

3	Berdychiv — Бердихів — Berdychów	660	615		30	5	10
4	Boża Volja — Божа Воля — Boża Wola	380	150	210 ^a	20		
5	Bruchnal' — Врухналь — Bruchnal	1140	590	10	530	10	
6	Budzyń — Будзінь — Budzyń ■	700	570	20	100	10	
7	Buniv — Бунів — Bonów	2410	2380		20	10	
8	Cetulja — Цетуля — Cetula	510	495		10	5	
9	Chotyńec — Хотинець — Chotyńiec	2130	2040	5	35	50	
10	Čapljaky Чапляки — Czaplaki	340	250	10	65	15	
11	Čerčyk — Черчик — Czorczyk	890	805		70	15	
12	Černyljava — Черншлява — Czernilawa	2210	2165	15	15	15	
13	Čolhyni — Чолгінні — Czolhynie	1230	1165		60	5	
14	Drohomyśl' — Дрогомишль — Drohomysl' ◇ *	2280	1770	10	220 ^a	250	30
15	Fel'bach — Фельбах — Fehlbach	160	5	15			140
16	Glynyci — Глиниці — Gnojnice ■	2080	1495	25	535	25	
17	Hrušovyci — Грушовичі — Hruszovice ■	1020	960	30	10	20	
18	Huky — Гуки — Huki	190	175		10	5	
19	Jaživ Novyj — Яжів Новий — Jazów Nowy	1160	1120		20	20	
20	Jaživ Staryj — Яжів Старий — Jazów Stary	3700	3570		80	40	10 ^a
21	Kobylnycja Ruška — Кобильниця Руська — Kobylnica Ruska ■	1630	1360	100 ^a	73	35	60
22	Kobylnycja Voloska — Кобильниця Волоська — Kobylnica Woloska ■	1840	1750	15	25	20	30
23	Kochanivka — Коханівка — Kochanówka ■	530	480	5	35	10	
24	Kolonyci (Klonyci) — Колоньці (Клоньці) — Klonice	430	400		10	20	
25	Kurnyky — Курнівки — Kurniki	1670	1645		5	20	

Число — Number	Міста. Сільські громади Towns. Rural communities	Населення — Population						
		Все — Total	Українці Ukrainians	Українці з польсь. мовою Ukrainians using the Polish language	Поляки — Poles	Поль. колоністи Polish colonists	Латвійки Latvians	Жиди — Jews
26	Ljašky Javorivski — Ляшки Яворівські — Laszki	870	785			70		15
27	Ljubyni — Любимі — Lubienie	2200	1795		10	335	20	40
28	Lypovec — Липовець — Lipowiec ⁴	1230	860		140 ⁵		190	40
29	Mlyny — Млини — Mlyny	1280	1285				10	5
30	Mološkovyči — Молошковичі — Mołoszkowice	1330	1170		5	145	5	5
31	Morańci — Моранці — Morańce	960	800		5		150	5
32	Moaberg — Мосберг — Moosberg ■ ⁷	240	70		10		90	5
32a	Mosberg — Мосберг — Moosberg ■	170	60		10		90	5
32b	Berdikav — Бердікав — Berdikau	70	10					60
33	Mužylovyci Kolonija — Мужилівичі Колонія — Mužyłowice Kolonja * ⁸	510	40		110 ⁹			360
34	Mužylovyci Narodni — Мужилівичі Народні — Mužyłowice Narodowe * ■	1310	1080		10	100	40	10
35	Nahačiv — Нагачів — Nahaczów ■	2760	2570		20	85	10	70
36	Novosilky — Новосілки — Nowosiółki ■	920	895				10	10
37	Peredvirja — Передвір'я — Przedbórze	610	490				110	10
38	Podluby Velyki — Підлуби Великі — Podluby Wielkie	600	575				20	5
39	Porudenko — Поруденко — Porudenko *	590	570		10			10
40	Porudno — Порудно — Porudno ¹⁴	850	760		10		70	10
41	Prylbyči — Прилбичі — Przyłbice	1680	1620		40			20
42	Reberg — Реберг — Rehberg *	210			210			
43	Rohizno — Рогізно — Rogóżno	2360	2180		60		70	30
44	Ruda Kochanivska — Руда Коханівська — Ruda Kochanowska	350	90		255			5
45	Ruda Krakovicka — Руда Краковецька — Ruda Krakowiecka	350	100		240 ¹⁶			10
46	Selyška — Селиська — Siedlika ■	1670	1570		10	40	20	30
47	Semyrivka — Семирівка — Semerówka	620	600				5	5
48	Serny — Серни — Sarny	1580	1270		90			20
49	Skolyn — Сколин — Skolin ■	350	280		20		40	10
50	Staryška — Стариська — Starzyska	1600	1535		40			25
51	Svydnycja — Свидниця — Świdnica ■ ◇	1150	635		50		450	15
52	Ščepłoty — Щеплоти — Szczepłoty	490	460		5		15	10
53	Šklo — Шкло — Szkło ¹¹	2400	2230		60 ¹⁷		50	50
54	Šumljav — Шумляв — Ożomla Mała * ¹³	340	60		110		20	
55	Šutova — Шутова — Szutowa ¹⁴	880			880			
56	Trostjaneč — Тростянець — Trościaniec ■	1720	1615		70		20	15
57	Velyki Oči — Великі Очі — Wielkie Oczy ¹⁵	1880	320		1000			560
58	Verbjany — Вербяни — Wierzbiany ■	2780	2580		10		130	60
59	Vil'ka Rosnivska — Вілька Роснівська — Wulka Rosnowska	400	350		10		40	
60	Vil'ka Zmyjivska — Вілька Зміївська — Wulka Zmijowska	440	400				35	5
61	Vil'šanycja — Вільшаниця — Olszanica ■	2020	1930				50	40
62	Vižomlja — Віжомля — Ożomla	1840	1330		25		460	15
63	Volja Hlynycska — Воля Глинницька — Wola Gnojnicka ■	1350	700		20	135	470	25
64	Volja Staryška — Воля Стариська — Wola Starzyska	650	630				10	10

Число — Number	Міста. Сільські громади Towns. Rural communities	Населення — Population							
		Все — Total	Українці Ukrainians	Українці з поль. мовою Ukrainians using the Polish language	Полки — Poles	Поль. колоністи Polish colonists	Латиніки Latyniuki	Жиди — Jews	Німецькі та інші Germans and others
65	Vovča Hora — Вовча Гора — Wilcza Góra	290	280				5	5	
66	Zaluże — Залуже — Zaluże	1460	1410		20		20	10	
67	Zawadiv — Завадів — Zawadów ■	3620	2470		20		80	50	
68	Zmyjevuška — Змиєвиська — Zmijowiska ■	860	630		20		180	30	
Все — Total # :		92960	73945		6545	1060	5255	5185	970

Повіт — County: 17 Kaluś — Калуш — Kalusz

Міста — Towns

1 Kaluś — Калуш — Kalusz ** 1 13000 4350 3900 4300 450

Сільські громади — Rural communities

2	Babyn — Бабин — Babin ■	960	905		20		30	5	
3	Babyn Zariecznyj — Бабин Зарічний — Babin Zarzeszny	620	610		5			5	
4	Bereżnycja Sijachetśka — Бережниця Шляхетська — Bereżnica Szlachecka ◇	1620	920		20		680 ²		
5	Berłohy — Верлоги — Berłohy	1650	1640				10		
6	Bołochiv — Болохів — Bołochów	890	850		20			20	
7	Chotiń — Хотинь — Chocin ◇	1980	1530		250 ³		170	40	
8	Cwítowa — Цвітова — Cwítowa	870	740		10		115	5	
9	Dłbrova — Діброва — Dąbrowa	670	585			70	10	5	
10	Dobrivljany — Добрівляни — Dobrowlany	1180	1150		10				
11	Dołpotiv — Долпотів — Dołpotów ■	1370	1215		130		20	5	
12	Dovha Wojnylivśka — Довга Войнилівська — Dolha Wojniłowska	2100	1575		460		60	5	
12a	Dovha Wojnylivśka — Довга Войнилівська — Dolha Wojniłowska	1530	1455		10		60	5	
12b	Zemjanka — Зем'янка — Ziemiańka	570	120		450 ⁴				
13	Dovhe Kaluśke — Довге Калузьке — Dołhe Kaluskie	960	950					10	
14	Dovžka — Довжка — Dołzka	620	560				45	15	
15	Dubovycja — Дубовиця — Dubowica	910	700			100	100	10	
16	Holyń — Голить — Holyń	3170	2610		300 ⁵		130	130	
17	Hrabivka — Грабівка — Grabówka	1250	1190		20			40	
18	Humeniv — Гуменів — Humenów	740	540		180 ⁶	20			
19	Jasiń — Ясінь — Jasiń	3640	3530		30			80	
20	Javorivka — Яворівка — Jaworówka	570	540		10			20	
21	Kadobna — Кадобна — Kadobna	1630	1615		10			5	
22	Kamiń — Камінь — Kamiń	1610	1595				5	10	
23	Koranky — Копанки — Koranka	1930	1500		250		90		90 ⁸
23a	Koranky Stari — Копанки Старі — Koranki Stare	1680	1490		10		90		70 ⁸
23b	Koranky Kolonija — Копанки Колонія — Koranki Kolonia ⁷	270	10		240				20 ⁸
24	Krasna — Красна — Krasna	1840	1780		10		10	40	
25	Kropivnyk — Кропивник — Kropiwnik	2270	2180		70 ⁹			20	
26	Ldzine — Лдзінє — Łdziany	1190	1165				15	10	
27	Ljandestroj — Ляндестрой — Landestreu [*]	550	30		40			30	450
28	Luka Wojnylivśka — Лука Войнилівська — Łuka	980	875		10		80	15	

Число — Number	Міста. Сільські громади Towns. Rural communities	Населення — Population							
		Все — Total	Українці Ukrainians	Українці з поль. мовою Ukrainians using the Polish language	Поляки — Poles	Поль. колоністи Polish colonists	Латвійці Latvians	Жиди — Jews	Німці й інші Germans and others
29	Mostyśce — Мостище — Mościska ■	1600	1550		5		30	5	10
30	Moškivci — Мошківці — Moszkowce	600	560		10		30		
31	Mysliv — Мислів — Mysłów	1340	1240		60			40	
32	Nebyliv — Небилів — Niebyłów	2560	2500		30			30	
33	Nehivci — Негівці — Niegowce	2010	1430		90	440	40	5	5
33a	Nehivci — Негівці — Niegowce	1480	1410		20		40	5	5
33b	Pnjaky — Пняки — Pniaki	530	20		70 ¹⁰	440			
34	Novycja — Новиця — Nowica	3620	3530		30			30	30
35	Pavlykivka — Павляківка — Pawlikówka ■ ¹¹	820	280			310	225	5	
36	Perekosy — Перекоси — Perekosy	1180	1020		135 ¹²		20	5	
37	Perevozeč — Перевозець — Przewoziec	980	950		10		10	10	
38	Petranka — Петранка — Petranka	2910	2810		10		20	70	
39	Pidhirky — Підгірки — Podhorcki	2010	1700		255 ³		40	15	
40	Pidmuchałja — Підмихайля — Podmichale ■ ◊	3100	2470		50		550	30	
41	Pijlo — Пійло — Półto ■	1620	1570		10		30	10	
42	Ripjanka — Рип'янка — Rypianka	810	765		15		25		5
43	Rivnja — Рівня — Równia ■	1670	1600		10		30	30	
44	Serednje — Середнє — Seredne ■	970	790		10		150	20	
45	Sil'ce — Сільце — Siółko ■	880	670		80 ¹³		70	60	
46	Sivka Kałuska — Сівка Калуська — Siwka Kałuska	1120	1095		5			20	
47	Sivka Vojnylivska — Сівка Войнилівська — Siwka Wojniłowska	1080	930		20		100	10	
48	Slobidka — Слобідка — Słobódka	410	405				5		
49	Sloboda Nebylivska — Слобода Небилівська — Słoboda Niebyłowska	690	550		130 ¹⁴			10	
50	Sloboda Rivnjańska — Слобода Рівнянська — Słoboda Równiańska	580	575					5	
51	Slyvky — Сливки — Śliwki	1050	1010				10	30	
52	Stańkova — Станькова — Stańkowa	2360	2170		10	10	150	20	
52a	Stańkova — Станькова — Stańkowa	1980	1840		10	10	100	20	
52b	Kulynka — Кулянка — Kulinka	380	330				50		
53	Studinka — Студінка — Studzianka	1600	1550		10		20	20	
54	Tomašivci — Томашівці — Tomaszowce ¹⁵	3800	1950		1570		200	60	20
55	Topil'sko — Топільсько — Topolańsko ■	590	555		10		20	5	
56	Tužyliv — Тужилів — Tużyłów	1440	1380				50	10	
57	Ugarstal' — Угарсталь — Ugarsthal	530	93		40 ¹⁶	50		10	340
58	Uhryniv Serednij — Угринів Середній — Uhrynów Średni	1590	1570				5	15	
59	Uhryniv Staryj — Угринів Старий — Uhrynów Stary	940	940						
60	Verchnja — Верхня — Wierzchnja	2430	2190		20	220			
60a	Verchnja — Верхня — Wierzchnja	2190	2170		20				
60b	Bronovyči — Броновичі — Bronowice	240	20			220			
61	Vistova — Вістова — Wistowa	1200	1155		30		10	5	
62	Vojnyliv — Войнилів — Wojniłów * ■ ^{11, 17}	2850	1450		150		250	1000	
63	Zavadka — Завадка — Zawadka	2570	2060		10	450	20	30	
63a	Zavadka — Завадка — Zawadka	2020	1970		10		10	30	
63b	Stepanivka — Степанівка — Stefanówka	550	90			450	10		
64	Zavlj — Завіль — Zawój	2010	1800		60			150	
65	Zbora — Збора — Zbora	1730	1700		10			20	
Все — Total #:		109990	87990		8640	1670	3680	6610	1400

Число — Number	Міста. Сільські громади Towns. Rural communities	Населення — Population						
		Все — Total	Українці Ukrainians	Українці з поль. мовою Ukrainians using the Polish language	Поляки — Poles	Поль. колоністи Polish colonists	Латиньки Latinumy	Жиди — Jews

Повіт — County: 18 Кам'янка Струмилова — Кам'янка Струмилова — Kamionka Strumilowa

Міста — Towns

1	Кам'янка Струмилова — Кам'янка Струмилова — Kamionka Strumilowa ** ■ ¹	9600	2240	2550		860	3850	100
2	Bużk — Бузьк — Busk ** ■ ^{2, 10}	7600	1800	3900		200	1700	

Сільські громади — Rural communities

3	Adamy — Адами — Adamy	1490	80	1385			25	
3a	Adamy — Адами — Adamy	1140	60	1065 ³			15	
3b	Warchoły — Вархоли — Warchoły	350	20	320 ³			10	
4	Banjanyn — Банюнин — Banunin	930	915	5			10	
5	Batjatyči — Батятичі — Batiatycze ⁴	4780	3520	380	200	400	200	80
6	Berbeky — Бербеки — Berbeki	600	30	570				
7	Budky Nieznaniwśki — Будки Незнанівські — Budki Nieznaniwskie	930	40	885			5	
8	Chreniv — Хренів — Chreniów	770	690	10		60	10	
9	Czanyż — Чаниж — Czanyż	1390	1110	15		250	15	
10	Derevljany — Деревляни — Derewlany ■ ◇	990	830	50		80	30	
11	Derniv — Дернаїв — Dernów	1510	1100	10	250 ⁵	130	20	
12	Didyliv — Дидилів — Dzielizów	2130	1710	40		310	70	
13	Dobrotvir — Добротвір — Dobrotwór ■	3520	2390	40	120	570	200	
13a	Dobrotvir — Добротвір — Dobrotwór ■ ⁶	3290	2580	35	120	375	200	
13b	Podrudne — Підрудне — Podrudne ■	230	30	5		195		
14	Horup — Горпин — Horpin * ■ ⁷	1740	900	200		620	20	
15	Grabowa — Грабова — Grabowa ■	1090	650	100 ⁸		310	30	
16	Humnyszi — Гумниці — Humniska	1160	1010	15		95	25	15
17	Huta Polonyska — Гута Полониська — Huta Poloniska ■ ◇	850	380	100 ⁹		375	15	
18	Jablónivka — Яблонівка — Jablonówka	1380	1000	5	240	120	15	
18a	Jablónivka Pol'ska — Яблонівка Польська — Jablonówka Polska	240			240			
18b	Jablónivka Ruśka — Яблонівка Руська — Jablonówka Ruśka	1140	1000	5		120	15	
19	Jagolja — Ягоня — Jagolia ¹⁰	140	20	40				80
20	Jakymiv — Якимів — Jakimów	550	530			10	10	
21	Jamne — Ямне — Jamne	380	200	35		130	15	
22	Jazencja Pol'ska — Язениця Польська — Jazienica Polska	740	60 ¹¹	680				
23	Jazencja Ruśka — Язениця Руська — Jazienica Ruśka ¹²	880	670	90		100	20	
24	Kizliv — Кізілів — Kozłów ◇ ¹³	1820	1090	40	90	580	20	
25	Konstantivka — Константівка — Konstantówka * ■ ¹⁴	750	150	110		220	20	250
26	Kuderjavci — Кудерявці — Kędzierzawce	990	740	10		220	20	
27	Kurče — Курче — Kurcze ■	720	500	20	20	170	10	
28	Lany Niemecki — Лани Німецькі — Łany Niemieckie	150	10	40				100
29	Lany Pol'ski — Лани Польські — Łany Polskie ■ ◇	860	520	20	30	280	10	

Число — Number	Міста. Сільські громади Towns. Rural communities	Населення — Population							
		Все — Total	Українці Ukrainians	Українці з поль. мовою Ukrainians using the Polish language	Поляки — Poles	Поль. колоністи Polish colonists	Латвійці Latvians	Жиди — Jews	Німецькі и інші Germans and others
30	Lapaivka — Лапаївка — Łapajówka	550	300		20		210	10	10 ¹⁴
31	Lisok — Лісок — Lisoko	720	440		30		240	10	
32	Ljanerivka — Лянерівка — Lanerówka ¹⁶	660	280		10	80	280	10	
33	Lodyna Nova — Лодина Нова — Łodyna Nowa	470	270		10		175	15	
34	Mazjarnja Vavrykova — Мазярня Ваврикова — Maziarnia Wawrzkowa	410	60		350				
35	Myljatyn Novyj — Миялтин Новий — Milatyn Nowy	430	10	20	330			70	
36	Myljatyn Staryj — Миялтин Старий — Milatyn Stary	1250	970		15		260		5
37	Nahirci Mali — Нагірці Мали — Nahorse Male	690	540		10		130 ¹⁷	10	
38	Neslychiv — Неслихів — Niesłuchów	810	670		20	30	80	10	
39	Neznaniv — Незнанія — Niesznanów	1920	1050		40	20	180	10	20
40	Novosilky Liški — Новосілки Ліські — Nowosiółki Liskie	1740	1450		10		260	20	
41	Obydiv — Обидів — Obydów ◊	780	60		20		700		
42	Pobuzany — Побужани — Pobuzany	1850	1500		10	150	170	30	
43	Polonycna — Полонична — Połoniczna ■	1410	1260		20		70	60	
44	Rakobovty — Ракобовти — Rakobuty	770	730				35 ¹⁸	5	
45	Ripniv — Рипнів — Rzerpiów	1580	1350			30	170	20	10
46	Rożanka — Рожанка — Rożanka	480	70		20			15	375 ¹⁹
47	Ruda Silecka — Руда Сілецька — Ruda Sielecka	1630	1030		580			20	
48	Sapiżanka — Сapiжанка — Sapiżanka	480	10		30			10	430
49	Silec Beńkiv — Сілець Беньків — Sielec Bieńków	3690	2170		1160		290	70	
49a	Silec Beńkiv — Сілець Беньків — Sielec Bieńków	2440	2050		30		290	70	
49b	Havlyky — Гавлики — Gawliki	1250	120		1130				
50	Sokoliv — Соколив — Sokolów	610	635				5		
51	Sokolja — Соколя — Sokole ■	1490	1160		180		140	10	
51a	Sokolja — Соколя — Sokole ■	1290	1130		10		140	10	
51b	Turky — Турки — Turki	200	30		170 ²⁰				
52	Spas — Спас — Spas ■	840	590		20		220	10	
53	Streptiv — Стрептів — Stręptów	1730	1510		10		180 ²¹	30	
54	Stryhanka — Стриянка — Stryhanka	920	870				40 ²²	10	
55	Tadani — Тадані — Tadanie ■	1140	660		40	30	370	40	
56	Tuśycja — Тишиця — Tuszycze	730	720					10	
57	Ubyni — Убині — Ubinie ■	1070	940		90 ²³		30	10	
58	Verbliany — Вербляни — Wierzbiany	2020	1340		10	120	490	60	
59	Volycja Derevljańska — Волиця Дерев- ляська — Wolica Derewlańska ■	990	760		15	30	170	15	
60	Vyriv — Вирів — Wyrów	760	735		10		15		
61	Zubivmist — Зубівміст — Zubowmosty ¹⁴	760	450		10		220		80 ²⁴
62	Zelechiv Malyj — Желехів Малий — Zelechów Mały ■ ◊	1010	520		20		450	20	
63	Zelechiv Velykij — Желехів Великий — Zelechów Wielki ◊ ■	1790	1100		50		600	10	
64	Zuratyn — Журатин — Zuratyn	590	340		5		245		
Все — Total # :		89240	52215	20	14490	1440	12515	7005	1555

Число — Number	Міста. Сільські громади Town. Rural communities	Населення — Population						
		Все — Total	Українці Ukrainians	Українці з польс. мовою Ukrainians using the Polish language	Польки — Poles	Польс. колоністи Polish colonists	Латинники Latulnyky	Жиди — Jews

Повіт — County: 19 Колому́жа — Коломия — Kołomyja

Міста — Towns

1	Колому́жа — Коломия — Kołomyja ** ■	35500	6600	11000		1000	15100	1800 ¹
2	Речені́зун — Печені́жкия — Peczenizyn *	7200	5200	600			1400	

Сільські громади — Rural communities

3	Akrešory — Акрешори — Akreszory	1080	1075	5				
4	Balynci — Балинци — Balince ■	2070	1990	30		30	20	
5	Banja Bereziv — Баня Березів — Banja Berezów	1670	1650	10			10	
6	Bereziv Nyžnij — Березів Нижній — Berezów Niżny	1910	1550	10		280	70	
7	Bereziv Serednij — Березів Середній — Berezów Średni	2060	1985	15			60	
8	Bereziv Vyžnij — Березів Вищий — Berezów Wyżny	2420	2370	10			40	
9	Bučačky — Бучачки — Buczaczki	860	850			10		
10	Cenewa — Ценева — Ceniewa ■	1710	780	40	150	710	10	20
11	Chlibuczyn Lisnyj — Хлібичин Лісний — Chlebiczyn Lesny	2460	2400	10			30	20
12	Chomiakivka — Хом'яківка — Chomiakówka	1090	1000	5		45	40	
13	Chwałyboha — Хвалибога — Chwałiboga	420	390			30		
14	Čechova — Чехова — Czechowa	550	530	10		10		
15	Czeremchiv — Черемхів — Czeremchów	1430	1320	20		70	20	
16	Debeslavci — Дебеславці — Debesławce	2140	2000	10		80	50	
16a	Debeslavci — Дебеславці — Debesławce	1640	1520	10		65	45	
16b	Trac — Трач — Tracz	500	480			15	5	
17	Djatkienci — Дятківці — Dietkowce ■	900	780	30		20	70	
18	Dobrowidka — Добровідка — Dobrowódka ■	460	440	20				
19	Dźurkiv — Джурків — Dźurków *	2870	1630	30	120	1010	80	
20	Fativci — Фатівці — Fatowce ²	790	720			60	10	
21	Gody — Годи — Gody	450	390	30 ³		30		
22	Hvizdeč Malyj — Гвіздець Малий — Gwoździec Mały ■	1320	1240	25		30	25	
23	Hvizdeč Misto — Гвіздець Місто — Gwoździec Miasto * ■ ◇ ⁴	2850	750	100		450	1550	
24	Hvizdeč Staryj — Гвіздець Старий — Gwoździec Stary	1530	1430	30			20	50 ⁵
25	Ispas — Іспас — Ispas	3250	3230	10			10	
26	Ivanivci — Іванівці — Iwanowce	1690	1620			10	60	
27	Jabloniv — Яблонів — Jablonów ⁴	2140	960	180 ⁶			1000	
28	Kamjanky Mali — Кам'янки Мали — Kamionka Mała *	1180	880	10		40	50	200 ⁵
29	Kamjanky Velyki — Кам'янки Великі — Kamionka Wielka ²	3840	2560	20	200	1010	50	
30	Kijdanci — Кіядаці — Kujdańce	1180	1165	5			10	
31	Ključiv Malyj — Ключів Малий — Kluczów Mały	1280	1265	5			10	
32	Ključiv Velykij — Ключів Великий — Kluczów Wielki	3690	3675	5			10	
33	Knjaždvir — Княждвір — Książdów ⁷	3250	3080	20		60	90	

Число — Number	Міста. Сільські громади Towns. Rural communities	Населення — Population							
		Все — Total	Українці Ukrainians	Українці з польс. мовою Ukrainians using the Polish language	Польки — Poles	Польс. колоністи Polish colonists	Латини Latinians	Жиди — Jews	Німецькі та інші Germans and others
34	Kobylec — Кобылець — Kobylec	280	270		5			5	
35	Kornuč — Корнич — Kornicz	2470	2350		30	40	25	10	15
35a	Kornuč — Корнич — Kornicz	2120	2000		30	40	25	10	15 ^a
35b	Hrušiv — Грушів — Hruszów	350	350						
36	Korolivka — Королівка — Korolówka ^a	860	520		310 ¹⁰			30	
37	Koršiv — Коршич — Korszów	3290	3170		60		40	20	
37a	Koršiv — Коршич — Korszów	2080	1980		50		30	20	
37b	Kazaniv — Казанів — Kazalów	1210	1190		10		10		
38	Kosmač — Космач — Koszacz	5000	4710		60			230	
39	Kovalivka — Ковалівка — Kowalówka	620	620						
40	Kropyvnyšče — Кропивище — Kropiwiszczø	450	450						
41	Kulačkivci — Кулачківці — Kulaczkowce ■ ◇	3070	2030		170		720	140	10 ^a
41a	Kulačkivci — Кулачківці — Kulaczkowce ■ ◇	2830	1940		40		700	140	10 ^a
41b	Vyšnivka — Вишнівка — Wiszniówka	240	90		130 ¹¹		20		
42	Lisky — Ліски — Liski	1440	1380		10		20	30	
43	Ljuča — Люча — Lucza	1640	1605		5		15	15	
44	Ljučky — Лючки — Luczki	570	565					5	
45	Markivka — Марківка — Markówka	1000	975		10			15	
46	Matijivci — Матіївці — Matyjowce	1050	950		60		10	30	
47	Molodjatyn — Молодятин — Młodiatyn	1810	1750		20		10	30	
48	Mychal'kiv — Михальків — Michałków ■	610	200		10	300	100		
49	Myšyn — Мишин — Myszyn	2950	2915		25			10	
50	Nazirna — Назірна — Nazirna	610	595				5	10	
51	Ostap'kivci — Остапківці — Ostapkowce	1020	950		50		5	15	
52	Ostroveč — Островець — Ostrowiec ■	1050	960		20		50	20	
53	Pereriv — Перерів — Pererów	820	770		10		40		
54	Pidhajčyky — Підгайчики — Podhajczyki	2530	2350		30		130	10	10 ^a
55	Pjadyky — П'ядики — Piadyki * ■ ◇	2460	2030		20	60	290	30	30
56	Prykmyšče — Прикмище — Pruchniszcze	720	615				80	20	5
57	Rakivčyk — Раківчик — Rakowczyk	1500	1270				10	140 ¹²	80 ^a
58	Rohynja — Рогиня — Rohynia	750	725		5		20		
59	Rosochač — Росохач — Rosochacz ■ ¹³	2220	1370		20		800	30	
60	Rungury — Рунгури — Rungury	2460	2400		20			40	
61	Selyška-Bredthajm — Селиська-Бредтгайм — Siodliska-Bredtheim ¹⁴	980	180		220			40	540 ¹⁵
62	Semakivci — Семаківці — Siemjakowce ¹⁶	2520	2200		20		240	50	10 ¹⁷
63	Slobidka Lisna — Слобідка Лісна — Slobódka Leśna	1930	1700		20		120	90	
64	Slobidka Pil'na — Слобідка Пільна — Slobódka Polna * ■	1270	805		10	385	55	15	
65	Sloboda Rungurška — Слобода Рунгурська — Sloboda Rungurska ¹⁸	1470	1220		135		10	105	
66	Sopiv — Сопів — Sorów ■	2120	2020		70		10	20	
67	Soroky — Сороки — Soroki ■	1670	1490				165	15	
68	Stopčativ — Стопчатів — Stopczatów	2910	2840				50	20	
69	Sv. Josyf — Св. Йосиф — Sw. Józef ¹⁹	1310	50		1240			10	10
70	Sv. Stanyslav — Св. Станислав — Sw. Stanisław * ²⁰	2190	600		1575			10	5
71	Šeparivci — Шепарівці — Szeparowce	970	920		30			20	
72	Tekuča — Текуча — Tekucza	1660	1590		10			60	

Число — Number	Міста, Сільські громади Townsh. Rural communities	Населення — Population								
		Все — Total	Українці Ukrainians	Українці з польс. мовою Ukrainians using the Polish language	Польські — Poles	Польс. колоністи Polish colonists	Латвійці Latvians	Жиди — Jews	Німці й інші Germans and others	
73	Towmačuk — Товмачик — Tłumaczyk	2310	2090		60		20	130	10	
74	Trofanivka — Трофанівка — Trofanówka	910	860		10		30	10		
75	Trostjanka — Тростянка — Trościanka	1800	1730		10		50	10		
75a	Trostjanka — Тростянка — Trościanka	580	535		5		30	10		
75b	Huculivka — Гуцулівка — Huculówka	430	425		5					
75c	Pylury — Пилипи — Piliry	790	770				20			
76	Turka — Турка — Turka ■	3280	2730		25		315	100	110 ^s	
77	Utorory — Уторопи — Utorory	2410	2250		10		130	20		
78	Verbiż Niżnij — Вербіж Нижній — Wierbiaż Niżny	1960	1880		35		15	30		
79	Verbiż Wyżnij — Вербіж Вищий — Wierbiaż Wyżny	1370	1350		10		5	5		
80	Woskresinці — Воскресинці — Oskrzeseńce ■	1810	1770		10		10	20		
81	Vynograd — Виноград — Winograd	1880	1600		40		180	50	10 ^s	
82	Zahajpil' — Загайпіль — Zahajpol	1170	930		10		190	40		
83	Zaluże nad Prutem — Залуче над Прутом — Załucze nad Prutem	1230	1110		20		70	30		
84	Zamulynci — Захулинці — Zamulińce ■	1470	1060		20		350	40		
85	Zukotyń — Жукотин — Zukosin	1600	1590		10					
Все — Total # :		184690	132565		16845		1255	9370	21720	2935

Повіт — County: 20 Коруцьонці — Копичинці — Корусьонце

Міста — Towns

1	Коруцьонці — Копичинці — Корусьонце ** ■ ◇ †	9200	3340		2400		800	2650	10
2	Chorostkiv — Хоростків — Chorostków * ■ ◇	7300	2750		800		1740	2000	10
3	Husiatyn — Гусятин — Husiatyn ** ■ ◇ †	2800	880		500		920	500	

Сільські громади — Rural communities

4	Bosury — Босири — Bosury	940	690			180	90		
5	Sabarivka — Чабарівка — Szabarówka ■	2380	1440		100	30	300	10	
6	Celijiv — Целіїв — Celejów	1100	1000				95 ^s	5	
7	Chlorivka — Хлопівка — Chlorówka	1750	840		20		870	20	
8	Čornokinci Чорнокінці Малі — Szarnokońce Małe	1500	1410		5	30	55		
9	Čornokinci Velyki — Чорнокінці Великі — Szarnokońce Wielkie ■	3330	2470		300 ^s	180	350	30	
10	Čornokinečka Volja — Чорнокінецька Воля — Szarnokoniecka Wola	950	560		30		345	15	
11	Hadynkivci — Гадинківці Hadyńkowce ■ †	1930	1380		30		490	30	
12	Horodnycja — Городниця — Horodnica	3080	2015		80		950	30	5
13	Hryńkivci — Гриньківці — Hryńkowce *	610	460		10		120	20	
14	Jabloniv — Яблонів — Jablonów ■ †	3350	2490		120		720	20	
15	Karaszynci — Карашинці — Karaszyńce	600	460		10		130		
16	Kljuvynci — Ключинці — Kluwińce ■	2150	1390		100		630	30	
17	Kociubynci — Коцюбинці — Kociubińce ■ ◇ *	2900	1870		50		940	40	
18	Kociubynčyky — Коцюбинчички — Kociubińczyki	1430	1120		30 ^s	30	220	30	
19	Kotivka — Котівка Kotówka	1490	1030		10		440	10	
19a	Kotivka — Котівка — Kotówka	1120	930		10		170	10	

Число — Number	Міста, Сільські громади Town, Rural communities	Населення — Population								
		Все — Total	Українці Ukrainians	Українці з польсь. мовою Ukrainians using the Polish language	Поляки — Poles	Поль. колоністи Polish colonists	Латинники Latinaks	Жиди — Jews	Німці й інші Germans and others	
19b	Teklivka — Теклівка — Teklówka	370	100					270 ¹⁰		
20	Krehulec — Крегулець — Krogulęc	1410	1380		15			15		
21	Kryweńke — Криженьке — Krzyweńkie	1340	1270					30	40	
22	Lyckivci — Личківці — Liczkowce ◇	2080	470		30			1480	80	
23	Majdan — Майдан — Majdan	1050	220		60	40		700	30	
24	Myskivci — Мишківці — Myszkowce	980	840					130 ¹¹	10	
25	Nyżbirek Nowy — Нижбірок Новий — Nizborg Nowy	1660	1330		20	30		250	30	
26	Nyżbirek Stary — Нижбірок Старий — Nizborg Stary ■	1470	960		10			450	50	
27	Nyżbirek Ślachecki — Нижбірок Шляхетський — Nizborg Szlachecki	710	180		20			480	30	
28	Orišktivci — Оришківці — Oryszkowce	2220	1365		30	250		560	15	
28a	Orišktivci — Оришківці — Oryszkowce	1850	1325		30			480	15	
28b	Korčakowa — Корчакова — Korczakowa	170	10			80		80		
28c	Čornolozy — Чернолози — Czornolozy	200	30			170				
29	Peremyliv — Перемишів — Peremilów	1750	1570		20			140	20	
30	Postolivka — Постолівка — Postolówka	1650	920		20			670	40	
31	Probižna — Пробіжна — Probužna ■ 6, 12	3500	1750		50			600	1100	
32	Rakiv Kut — Раків Кут — Raków Kut	970	660		10			290	10	
33	Samolusky — Самолуски — Samoluskowce ■	1590	1050		50			470	20	
34	Sokyrinci — Сокиринці — Siekierzyńce	840	740					80	20	
35	Soroka — Сорока — Soroka	1210	1000		15	80		115		
36	Suchodil — Суходіл — Suchodół ■ ◇ 13	1310	890		30	60		330		
37	Suchostav — Сухостав — Suchostaw ■ ◇ 7, 12	2040	1500		50			190	300 ¹⁴	
38	Sydoriv — Сидорів — Sidorów ■ ◇	2260	1300		60			860	40	
39	Šydltivci — Шидлівці — Szydłowce	950	770		5			170	5	
40	Tovsteńke — Товстеньке — Tlusteńkie ■ ◇	2140	1500		100			500	40	
41	Trybuchivci — Трибухівці — Trybuchowce ◇	1680	1130		20	40		460	30	
42	Tudoriv — Тудорів — Tudorów	1330	1255		20			50	5	
43	Uvysla — Увисла — Uwisła ■	1770	1480		70			180	30	
44	Vasył'kiv — Васильків — Wasylków 15	760	580		20			150	10	
45	Vasył'kivci — Васильківці — Wasylkowce ■ ◇	3010	1890		80			900	140	
46	Verchivci — Верхівці — Wierzchowce ■	840	500		30			300	10	
47	Vil'chivčyk — Вільхівчик — Olchowczyk ◇ 16	1130	360		30			740		
48	Zaremba — Заремба — Zaremba 5	260	40			190		30		
49	Zelena — Зелена — Zielona	560	545		5			10		
50	Zabynci — Жабинці — Zabińce ■ ◇ 17	870	200		50			620		
Все — Total # :		94110	57250		5515	1120		22655	7545	25

Повіт — County: 21• Korosno — Коросно — Krosno

Сільські громади — Rural communities

1	Barvinok — Барвінок — Barwinek	610	470		110			10	20 ¹
2	Huta Polańska — Гута Полянська — Huta Polańska	310	10		300				
3	Hugova — Гирова — Hugowa	760	760						
4	Mšana — Мшана — Mszana	930	920		5			5	
5	Myscova — Мисцова — Myscowa	1320	1310		10				

Число — Number	Міста. Сільські громади Township. Rural communities	Населення — Population						
		Все — Total	Українці Ukrainians	Українці з польс. мовою Ukrainians using the Polish language	Поляки — Poles	Польс. колоністи Polish colonists	Латиньки Latinaks	Жиди — Jews

6	Poljana — Поляни — Polana	1290	1225		60			5	
7	Ropjanka — Роп'янка — Ropianka	210	205					5	
8	Smereczne — Смеречне — Smereczne	230	230						
9	Terstjana — Терстяна — Trzciana	610	560		40			10	
10	Tuchanja — Тиханя — Ciechania	430	425		5				
11	Tyljava — Тилява — Tyława	980	970		10				
12	Vil'chovec — Вільховець — Olchowiec	520	515					5	
13	Vil'snja — Вільшня — Wilsznia	200	200						
14	Zyndranowa — Зиндранова — Zydranowa	1000	940					20	40*
Все — Total:		9400	8740		540			60	60

Повіт — County: 22 Kosiv — Косів — Kosów

Міста — Towns

1	Kosiv — Косів — Kosów** ■ ◇	8500	3960		990		490	3040	20
2	Kuty — Кути — Kuty** ■ ◇	5650	1550		600		550	2520	430*

Сільські громади — Rural communities

3	Babyn — Бабин — Babin	860	860						
4	Berwinkowa — Бервінкова — Berwinkowa	390	370		5		10	5	
5	Biloberezka — Білоберезка — Białoberezka	1700	1690					10	
6	Brustury — Брустури — Brustury	3330	3270		20			40	
7	Chimcyn — Хімчян — Chomczyn	3180	3130		10			40	
8	Chorocewa — Хороцева — Chorocewa	500	500						
9	Czerhanówka — Черганівка — Czerhanówka	960	950		10				
10	Dolhopole — Довгополе — Dolhopole	580	560		10			10	
11	Dzembronia — Дземброня — Dzembronia	1750	1600		40			110	
12	Fereskulja — Ферескуля — Fereskul	740	715		10			15	
13	Holovy — Голови — Hołowy	2100	2090					10	
14	Horod — Город — Horod	500	485					15	
15	Hryneva — Гринева — Hryniawa	2670	2600		45			25	
16	Jablunycja — Яблониця — Jablonica	870	805		25			40	
17	Jaseniv Horišnij — Ясенів Горішний — Jasieniów Górny	2910	2855		15		10	30	
18	Javoriv — Яворів — Jaworów	3180	3095		5			80	
19	Kobaky — Кобаки — Kobaki	3430	3320		20		50	40	
20	Kosiv Staryj — Косів Старий — Kosów Stary	1220	900		40		100	180	
21	Krasnojilja — Красноїля — Krasnoila	1080	1055		5			20	
22	Kryvorivnja — Криворівня — Krzyworównia	1950	1885		20		20	25	
23	Kuty Stari — Кути Старі — Kuty Stare ■	5040	4880		10		70	60	20*
24	Mykutynci — Микитинці — Mykutyńce ■	1240	1205		15		10	10	
25	Pereschesne — Перехресне — Perechrestne	800	790					10	
26	Pistyń — Пістись — Pistyń* ■	3900	2750		380*		200*	570	
27	Poljanky — Полянки — Polanki	570	560					10	
28	Prokurava — Прокурава — Prokurava	1260	1240					20	
29	Rička — Річка — Riczka	4090	4055		5			30	
30	Rostoky — Ростокі — Rostoki	2000	1980					20	

Число — Number	Міста. Сільські громади Towns. Rural communities	Населення — Population						
		Все — Total	Українці Ukrainians	Українці з польс. мовою Ukrainians using the Polish language	Польки — Poles	Польс. колоністи Polish colonists	Латинники Latinumy	Жиди — Jews

31	Rožen Małyj — РожЕН Малий — Rožen Mały	1200	1200						
32	Rožen Velykyj — РожЕН Великий — Rožen Wielki	1890	1850		10			30	
33	Rožniv — РожНІВ — Rožnów	6910	6370		50		110	380	
34	Rybno — Рыбно — Rybno ■	1390	1300		40		30	20	
35	Slobidka — Слобідка — Slobódka	950	920		10			20	
36	Smodne — СМодне — Smodna	1120	1010		60		20	25	5
37	Sokolivka — Соколівка — Sokolówka	2020	1990		5		5	20	
38	Stebne — Стебне — Stebne	730	720					10	
39	Sešory — Шешори — Szeszory	2130	1825		50 ^a		240 ^b	15	
40	Tjudiv — Тюдів — Tudiów	1630	1620		5			5	
41	Ustjeriky — Устерики — Uścieryki	830	810		10		5	5	
42	Verhovce — Вербо́вець — Wierzbowiec ■	2580	2350		30		80	120	
43	Zabie — Жаб'є — Zabie	8160	7530		130		10	490	
Все — Total:		98490	85200		2680		2010	8125	475

Повіт — County: 23• Lancut — Ланцут — Łańcut

Сільські громади — Rural communities

1	Dubno — Дубно — Dębno	2440	1940		350		90	60	
1a	Dubno — Дубно — Dębno ◊	2070	1910		10		90	60	
1b	Chałupky — Халупки — Chałupki	370	30		340				
2	Ożanna — Ожана — Ożanna ■	780	640		20		90	30	
3	Zuchiv — Жухів — Rzuchów	620	540		10		50	20	
Все — Total #:		3840	3120		380		230	110	

Повіт — County: 24 Lis'ko — Лісько — Lesko

Міста — Towns

1	Lis'ko — Лісько — Lesko *1	4300	100	450	1150			2600	
2	Ustryky Dolišni — Устрики Долішні — Ustrzyki Dolne **	4350	1400		800			2150	

Сільські громади — Rural communities

3	Bachljava — Бахлява — Bachława	290	250				35	5	
4	Baľnyoja — Бальниця — Baľnica	550	510		25		5	10	
5	Balyhorod — Балгород — Baľgród †	1960	150	330	830			650	
6	Bandriv Kolonija — Бандрів-Колонія — Bandrów Kolonja	380	10		5			15	350
7	Bandriv Narodnij — Бандрів Народній — Bandrów Narodowy	1140	1100		10			25	5
8	Berehy Dolišni — Береги Долішні — Berehy Dolne	1530	1030		160 ^b		100 ^a	20	220 ^c
9	Berehy Horišni — Береги Горішні — Berehy Górne	790	750		10			30	
10	Berezka — Березка — Berezka	1080	1045		5		10	20	
11	Berežnycja Nyžnja — Березниця Нижня — Bereżnica Niżna	270	245				10	15	

Число — Number	Міста. Сільські громади Towns. Rural communities	Населення — Population							
		Всє — Total	Українці Ukrainians	Українці з польс. мовою Ukrainians using the Polish language	Поляки — Poles	Польс. колоністи Polish colonists	Литвиники Litywnyky	Жиди — Jews	Німці й інші Germans and others
12	Berežnycja Vyžnja — Бережниця Вижня — Bereznica Wyžna	630	550				75	5	
13	Bezmiłowa Dolišnja — Безмігова Долішня — Bezmiłowa Dolna	990	260		420			10	
14	Bezmiłowa Horišnja — Безмігова Горішня — Bezmiłowa Górna	740	550		120 ⁴		45 ⁴	25	
15	Bibrka — Бібрка — Bóbrka ■	1110	920		85 ⁷		80	25	
16	Brelykiv — Бреляків — Brelików ■	870	380		250 ⁴		20	20	
17	Buk — Бук — Buk	380	370		5			5	
18	Bukovec — Буковець — Bukowiec ■	780	630		20		95	35	
19	Bystre — Бистре — Bystre	170	160		10				
20	Caruńskie — Царинське — Caruńskie	480	460					20	
21	Chmil' — Хміль — Chmiel	590	340		40 ⁹			10	
22	Choliń — Хотинь — Choceli	270	260					10	
23	Chrevt' — Хревть — Chrewt' ¹⁰	1180	1140				20	20	
24	Časyn — Чашин — Czaşyn	1460	985		450		10	15	
24a	Časyn — Чашин — Czaşyn	1160	730		420			10	
24b	Berezovec — Березовець — Brzezowiec	300	255		30		10	5	
25	Čorna — Чорна — Czarna ■	2630	2350		70 ⁸		70	140	
26	Dašivka — Дашівка — Daşówka	680	560				50	70	
27	Dovžycja — Довжця — Dołżyce	450	440				5	5	
28	Dvernyk — Дверник — Dwernik	900	840		20		10	30	
29	Dzurdziv — Дзюрдзів — Dzurdziów	680	630		5		40	5	
30	Dzwynjač Dolišnij — Дзвиняч Долішний — Dzwiniacz Dolny	870	790				30	50	
31	Habkivci — Габківці — Habkowie	190	160						
32	Hičva — Гічва — Hoczew	1000	610		350 ¹¹			40	
33	Hil'čka — Гільське — Hulśka	430	400					30	
34	Hlynne — Глинне — Glinne	400	260		25		100	15	
35	Horjanka — Горянка — Górzanka ■	480	400		10		60	10	
36	Hogodok — Городок — Hogodek	860	790		5		25	40	
37	Hošiv — Гошів — Hozów	350	480				40	30	
38	Hošivčuk — Гошівчик — Hozowczyk	710	680				20	10	
39	Huzeli — Гузелі — Huzele	710	370		260 ¹²			80	
40	Jablinsky — Яблінки — Jablonki	550	490		40		10	10	
41	Jalove — Ялове — Jalowe	520	420		40			30	30
42	Jankivci — Янківці — Jankowce	610	480				120	10	
43	Jasiń — Ясінь — Jasień	900	480		340 ¹³			80	
44	Javorec — Яворець — Jaworzec	670	665					5	
45	Kal'nycja Liška — Кальниця Ліська — Kalnica ad Lesko	650	620		5		5	20	
46	Kal'nycja k. Čisny — Кальниця к. Тісни — Kalnica ad Čisna ¹⁴	720	690		10			20	
47	Kamjanky — Кам'янки — Kamionki	340	330					10	
48	Kel'čava — Кельчаво — Kielczawa ■	250	235		5		10		
49	Kolonyči — Колоничі — Kolonice	360	280		70 ³			10	
50	Kryve k. Čisny — Криве к. Тісни — Krywe ad Čisna	290	280				10		
51	Kryve k. Tvoryl'noho — Криве к. Твориль- ного — Krywe ad Tworylne	670	620		30			20	

Число — Number	Міста. Сільські громади Towns. Rural communities	Населення — Population							
		Всє — Total	Українці Ukrainians	Українці з польсь. мовою Ukrainians using the Polish language	Полки — Poles	Поль. колоністи Polish colonists	Латинники Litylnnyky	Жиди — Jews	Німци й інші Germans and others
52	Kryvka — Кривка — Krywka	460	430				5	25	
53	Liščowate — Лищовате — Leszczowate	1240	1130		80 ^a			30	
54	Lišna — Лишна — Liszna	380	310		60 ^a			10	
55	Ličovyšči — Літовищі — Lutowiska *	2900	1240		250			1400	10
56	Lobizva — Лобизва — Łobozew ■	1570	1150		20		360	40	
57	Lodyna — Лодина — Łodyna	910	850				30	30	
58	Lopjanka — Лоп'янка — Łopionka	420	405		5			10	
59	Lubne — Лубне — Łubne	120	115					5	
60	Luh — Луг — Łuh	230	225					5	
61	Łukawycja — Лукавиця — Łukawica ■	660	430		140 ¹³		50	40	
62	Łukowe — Лукове — Łukowe ■	1450	1320		35		60	35	
63	Łupkiv — Лупків — Łupków	910	760		110			40	
64	Manastyreć — Манастирець — Manasterzec	1720	1410		230 ^a		30	50	
65	Maniv — Манів — Mąniów	510	485		20			5	
66	Mchava — Мхэва — Mchawa ■	670	380		190		70	30	
67	Močary — Мочари — Moczary	720	670				10	40	
68	Mycikiv — Мичків — Myszaków ■ ♦ ¹⁶	630	430		40	20	130	10	
69	Mycikivci — Мичківці — Myszkowce	840	450		350 ¹⁷			40	
70	Nasične — Насічне — Nasiczne	320	300		5		5	10	
71	Novosiiky — Новосілки — Nowosiółki ■	760	550		10	30	140	30	
72	Oreleć — Орелець — Orelec ■ ♦	600	340		10		230	20	
73	Panyšćiv — Панищів — Paniszczów	1220	1110		10		30	70	
74	Pašova — Пашова — Paszowa ■	1410	1310		5		55	40	
75	Poljana — Поляна — Polana	1790	800		670 ¹¹		200	120	
76	Poljančyk — Полянчик — Polańczyk ■	530	430		5		85	10	
77	Poljanky — Полянки — Polanki	440	425				10	5	
78	Poraž — Пораж — Poraż	1060			1060				
79	Posada Liška — Посада Ліська — Posada Leska	270	100		160			10	
80	Postoliv — Постолів — Postolów	490	465				25		
81	Protisne — Протісне — Procinne	610	560		30			20	
82	Pryslip — Присліп — Przysław	240	240						
83	Radcva — Радова — Radziejowa ■	330	310		5		5	10	
84	Rajška — Райське — Rajskie	1280	1170		60 ¹⁵			50	
85	Rivnja — Рівня — Równia ■	1210	1050		110		20	30	
86	Rjabe k. Balyhorodu — Рябе к. Бали- городу — Rabe ad Baligród	770	735		15			20	
87	Rjabe k. Ustrik — Рябе к. Устрик — Rabe ad Ustrzyki	660	590		10			60	
88	Romanova Volja — Романова Воля — Romanowa Wola	400	330				50	20	
89	Ropenka — Ропанка — Ropienka	1130	810		240 ⁶		30	40	10
90	Rosalyn — Росолін — Rosalin	280	260		10			10	
91	Rozochate — Розохате — Rosochate	340	325		10			5	
92	Roztoky Dolišni — Розтоки Долішні — Rostoki Dolne	290	250				20	20	
93	Rudenka — Руденка — Rudenka	620	490		15		100	15	
94	Ruške — Руське — Ruske	290	285					5	
95	Rybne — Рыбне — Rybne	340	300				20	20	

Число — Number	Міста. Сільські громади Town. Rural communities	Населення — Population							
		Все — Total	Українці Ukrainians	Українці з польсь. мовою Ukrainians using the Polish language	Поляки — Poles	Поль. колоністи Polish colonists	Латиники Łatyniuki	Жиди — Jews	Німецькі і інші Germans and others
96	Serednje Male — Середнє Мале — Serednie Male ■	310	190		10		100	10	
97	Serednje Selo — Середнє Село — Średnia Wieś	1470	910		10		520	30	
98	Serednje Velyke — Середнє Велике — Serednie Wielkie	1180	1130		5		5	40	
99	Serednyoja — Середниця — Srednica ■	1230	1200		5			25	
100	Skorodne — Скородне — Skorodne	1350	1190				30	130	
101	Smerek — Смерек — Smerek	910	840		40			20	10
102	Smil'nyk k. Balyhorodu — Смільнич к. Балигороду — Smolnik ad Balligród	1250	1220				10	20	
103	Smil'nyk k. Ljutovyuk — Смільнич к. Лютовиськ — Smolnik ad Lutowiska	800	630		50		20	100	
104	Sokolje — Соколє — Sokole	450	430		10			10	
105	Sokolova Volja — Соколова Воля — Sokolowa Wola	620	570					50	
106	Solyna — Солина — Solina ■	1150	540		360 ¹¹		200	50	
107	Solynka — Солинка — Solinka	660	620		20			20	
108	Stankova — Станкова — Stańkowa ■	1200	890		220*		60	30	
109	Stefkova — Стефкова — Stefkowa ■	1450	1250		30		130	40	
110	Stežnyoja — Стежниця — Steżnica	960	880		10		40	30	
111	Strvjažuk — Стрв'язик — Strwiżuk	490	455		15		5	15	
112	Studene — Студене — Studenne	320	310					10	
113	Stuposjany — Ступос'яни — Stuposiany ■	1380	1250		50 ¹²		10	70	
114	Sukovate — Суковате — Sukowate	260	245		10			5	
115	Sčerbanivka — Щербанівка — Szczerbanówka	160	155					5	
116	Telešnyoja Ošvarova — Телешниця Ошварова — Telešnica Oszwarowa	1110	760		10		200	140	
117	Telešnycja Sjanpa — Телешниця С'янпа — Telešnica Śanpa	890	830		10		40	10	
118	Terka — Терка — Terka	680	570		10		90	10	
119	Ternava Dolišnja — Тернава Долішня — Tarnava Dolna	710	200		500			10	
120	Ternava Horišnja — Тернава Горішня — Tarnawa Górna	610		30	570			10	
121	Tisna — Тісна — Cisna	660	250		290*			120	
122	Tvoryl'ne — Творильне — Tworylne	960	900					30	30 ¹³
123	Tyskova — Тискова — Tyskowa	280	260				10	10	
124	Tysovec — Тисовець — Cisowiec	260	240				5	15	
125	Uherci Mineral'ni — Угерці Мінеральні — Uherce Mineralne	1410	750		510 ²⁰		90	60	
126	Ustjanova — Устянова — Ustjanowa	2450	1880		360 ¹¹		100	110	
127	Ustryky Horišni — Устрики Горішні — Ustrzyki Górne	680	600		20		20	40	
128	Vaňkova — Ванькова — Wańkowa ■	1050	810		190*		20	30	
129	Veremih — Веремінь — Wieremich ■	600	550		5		35	10	
130	Vetlyna — Ветлина — Wetlina	1100	1080		15			5	
131	Vil'chova — Вільхова — Olchowa ■	400	230		120		50		
132	Vil'šanyoja — Вільшаниця — Olszanica ■ ♦ ■	1750	950		310		410	80	
133	Volja Horjanška — Воля Горянська — Wola Górzanska	330	310				10	10	

Число — Number	Міста. Сільські громади Town. Rural communities	Населення — Population							
		Все — Total	Українці Ukrainians	Українці з польсь. мовою Ukrainians using the Polish language	Польки — Poles	Поль. колоністи Polish colonists	Латиники Latiniki	Жиди — Jews	Німці й інші Germans and others
134	Volja Matijašova — Воля Матіяшова — Wola Matjaszowa	430	400			15	15		
135	Volja Myhova — Воля Митова — Wola Michowa	1030	770		30	20	210		
136	Volja Postolova — Воля Постолова — Wola Postolowa	490	440			50			
137	Volosate — Волосате — Wolosate	1210	1175		10		25		
138	Vovkovuja — Вовковия — Wołkowuja ■ ◇ **	620	370		40	195	15		
139	Vydrne — Видрне — Wydrne	320	290		10		20		
140	Zabrodja — Заброддя — Zabrodzie	300	230			60	10		
141	Zadvirja — Задвір'я — Zadwórze	320	290			15	15		
142	Zahočevja — Загочев'я — Zahoczewie	840	685		85 ²⁴	30 ⁴	40		
143	Zatvarnycja — Затварниця — Zatwarnica	1180	1100		30	10	40		
144	Zavedka — Завадка — Zawadka ■	1130	720		230 ⁸	140	40		
145	Zavij — Завія — Zawój	290	280				10		
146	Zaviz — Завіз — Zawóz ■ ◇	680	490		5	165	20		
147	Zdvužen — Здвижень — Zwierzyn ■	330	280		5	45			
148	Zubensko — Зубенсько — Zubeńsko	440	430		5		5		
149	Zubryče — Зубриче — Zubracze	320	280		35 ³		5		
150	Zerdenka — Жерденка — Zerdenka	240	230			10			
151	Zernycja Nyžnja — Жерниця Нижня — Zernica Niżna ■ ◇	500	300		10	160	30		
152	Zernycja Vyžnja — Жерниця Вижня — Zernica Wyżna	1170	1060			95	15		
153	Zolobok — Жолобок — Zolobek	380	370				10		
154	Zuravyn — Журавин — Żurawin ■	950	880			5	65		
Все — Total # :		124780	92245	810	13910	50	6105	10995	665

Повіт — County: 25 Ljubačiv — Любачів — Lubaczów

Міста — Towns

1	Ljubačiv — Любачів — Lubaczów ** ■ ◇	6650	2700		1300	500	2150	
2	Česaniv — Чесанів — Cieszanów *	2850	110	260	1330		1150	

Сільські громади — Rural communities

3	Bašnja Dolišnja — Башня Долішня — Basznia Dolna ■ ◇	1760	1080		300 ¹	230	100	50
4	Bašnja Horišnja — Башня Горішня — Basznia Górna ■	1500	1170		40	210	50	30
5	Bihali — Бігали — Bihale	1020	605		40	350	25	
6	Borchiv — Борхів — Borchów ■	530	390		60	60	20	
7	Borova Hora — Борова Гора — Borowa Góra ■ ◇	1010	790		20	170	30	
8	Brusno Nowe — Брусно Нове — Brusno Nowe	1310	500		750 ²		50	10
9	Brusno Stare — Брусно Старе — Brusno Stare	1150	1075		5	20	50	
10	Budomyr — Будомир — Budomierz ■	930	690		20	140	80	
11	Burgav — Бургав — Burgau	220	60		140		10	10 ³
12	Chlivišči — Хливиці — Chlewiska	1030		10	1010		10	
13	Chotyľjub — Хотиліюб — Chotyľub ■ ◇	1510	740		30	700	40	
14	Civkiv — Цікків — Cewków ■ ◇ *	2890	1240		50	1440	160	

Число — Number	Міста. Сільські громади Township. Rural communities	Населення — Population							
		Все — Total	Українці Ukrainians	Українці з польсь. мовою Ukrainians using the Polish language	Польки — Poles	Поль. колоністи Polish colonists	Латвійки Latvians	Жиди — Jews	Німці й інші Germans and others
15	Dachniv — Дахнів — Dachnow ■ ◇	1800	1050		30	120 ⁸	570	30	
16	Dibrova — Діброва — Dąbrowa ■ ◇	760	390		250 ⁸		90	30	
17	Dojtšbach — Дойтшбах — Deutschbach ⁷	230	40		185			5	
18	Dykiv Novyj — Диків Новий — Dzików Nowy ■ ◇ ⁴	1440	1070		50		280	40	
19	Dykiv Staryj — Диків Старий Dzików Stary ■ ◇ ⁴	2550	1390		100		700	360	
20	Fel'zendorf — Фельзендорф — Falsendorf ⁴	160	10		75			5	70 ⁸
21	Freifeld — Фрайфельд — Freifeld	230	80		60			20	70 ⁸
22	Futory — Футори — Futory ■ ◇	880	740		10		130		
23	Gorajec — Горасць — Gorajec	1160	1080		20	20	40		
24	Horyneć — Горинець — Horyniec ■ ◇ ^{4, 8}	2010	870		200		1020	120	
25	Hrušiv — Грушів — Hruszów	1240	940		15		115	160	10
26	Huta Rożanecka — Гута Рожанська — Huta Różaniecka	1400	200 ¹⁰		1195			5	
27	Huta Stara — Гута Стара — Huta Stara ■	620	585		5		20	10	
28	Kadovbyšči — Кадовбищи — Kadubiska	880		25	830			25	
29	Korovyja Holodivska — Коровиця Голодівська — Krowica Holodowska ■ ◇	1660	940		90 ¹¹		580	70	
30	Korovyja Lisova — Коровиця Лісова — Krowica Lasowa ■ ◇	800	650				100	50	
31	Korovyja Sama — Коровиця Сама — Krowica Sama ■ ◇	990	760		60		110	60	
32	Kryve — Криве — Krzywe ■	220	170		5		45		
33	Livča — Лівча — Łowcza	1670	1110		420 ¹²		30	90	
34	Ljublyneć Novyj — Люблинець Новий — Lubliniec Nowy	2610	2450		80		20	60	
35	Ljublyneć Staryj — Люблинець Старий — Lubliniec Stary	1380	1505		5		25	45	
36	Lukaveć — Лукавець — Łukawiec ⁴ ■ ¹³	2030	1040		200		740	50	
37	Lukavycja — Лукавиця — Łukawica	530		40	470			20	
38	Lypsko — Липсько — Lipsko ¹⁴	1420	180		990			250 ¹⁵	
39	Lysi Jamy — Лисі Ями — Lisie Jamy ■ ¹⁶	1300	560		30		690	20	
40	Mivkiv — Мівків — Milków ■ ◇ ¹⁷	850	530		40		250	30	
41	Molodiv — Молодіє — Młodów	1510	950		450 ¹⁸		50	60	
42	Moščanycja — Мощаниця — Moszczanica ■ ◇	1110	480		220 ¹⁹		360	30	
43	Naril' Miasto — Наріль Місто — Narol Miasto	2500	120		1630			750	
44	Naril' Selo — Наріль Село — Narol Wieś	1060		10	1010			40	
45	Nimstiv — Німстів — Niemstów ■ ◇	1190	540		50		540	60	
46	Nova Hreblja — Нова Гребля — Nowa Grobla	610	400		55		145	10	
47	Nove Selo — Нове Село — Nowe Sielo	2670	1900		260 ²⁰		430 ²¹	80	
48	Novyny Horynećki — Новини Горинецькі — Nowiny Horynieckie	660	60		580			20	
49	Olešydi — Олешичі — Oleszyce ⁴	3500	860		920			1700	20
50	Olešydi Stari — Олешичі Старі — Oleszyce Stare ■ ◇ ⁴	2910	1840		930	20		100	20 ²²
51	Opaка — Опака — Opaка	900	560		10		310	20	
52	Ostroveć — Островець — Ostrowiec ¹⁸	360	60		280			40	
53	Plaziv — Плазів — Płazów ■ ◇ ⁴	930	530		210		100	90	
54	Podemšcyňa — Подемщина — Podemszczyna ■	1000	760		40		130	70	

Число — Number	Міста. Сільські громади Towns. Rural communities	Населення — Population						
		Все — Total	Українці Ukrainians	Українці з польсь. мовою Ukrainians using the Polish language	Поляки — Poles	Поль. колоністи Polish colonists	Латинники Latinaks	Жиди — Jews

55	Rajchaw — Райхав — Reichau **	150	5		80			15	50
56	Ruda Rożanecka — Руда Рожанецька — Ruda Różaniecka	1560		60	1420			80	
57	Rudka — Рудка — Rudka	430			425			5	
58	Stare Selo — Старе Село — Stare Siolo ◇	3380	2630		30	30	590	100	
59	Sucha Volia — Суха Воля — Sucha Wola	1870	1690		10	50	80	35	5
60	Synjanka — Снявка — Sieniawka ■	1080	970		55		25	30	
61	Szutkiv — Шутків — Szczytków ■	1150	950		90 ²⁴		70	40	
62	Ulaziv — Улазів — Ułazów ◇	2660	2070		20		390	180	
63	Wilka Horupiecka — Вілька Горинецька — Wulka Horupiecka	780	430		20		280	50	
64	Volja Welyka — Воля Велика — Wola Wielka	1080	320		740			20	
65	Zaluże — Залуже — Zaluże ■ ◇ †	1340	760		20		480	80	
66	Zukiv — Жуків — Zuków ■ ◇	1430	980		220 ²⁵		200 ²¹	30	
Все — Total:		93200	49155	405	20265	240	13555	9235	345

Повіт — County: 26 L'viv misto — Львів місто — Lwów miasto

1	L'viv — Львів — Lwów ** †	320300	41900	9200	163200			102200	3800
Все — Total:		320300	41900	9200	163200			102200	3800

Повіт — County: 27 L'viv povit — Львів повіт — Lwów powiat

Міста — Towns

1	Jaryčiv Novyj — Яричів Новий — Jaryczów Nowy * ■ ◇	2800	570		230		700	1300	
2	Štyrač — Ширець — Szczerzec	1310	230		150 ¹			890	40
3	Vynnyky — Винники — Winniki * †	6000	2600		2800			300	300

Сільські громади — Rural communities

4	Ajnziel' — Айнзідель — Einsiedel †	310	120		70				120
5	Basivka — Басівка — Basiówka †	990	150		835				5
6	Biłka Korolivska — Білка Королівська — Biłka Królewska	1220	10	30	1160			20	
7	Biłka Šljachetška — Білка Шляхетська — Biłka Szlachecka	2250		40	2170			40	
8	Biłohoršča — Білогорща — Biłohorszczce * †	820	15	15	780			10	
9	Biłky Dominikański — Бірки Доміні- канські — Biłki Dominikańskie	620	470		120 ⁶		20	10	
10	Biłky Janivski — Бірки Янівські — Biłki Janowskie ■	710	650				55	5	
11	Borščovučı — Борщовичі — Borszczowice	2700	1050		1590			60	
12	Brychovučı — Брюховичі — Brzuchowice * †	2120	520		1440			150	10
13	Brodky — Бродки — Brodki ■	970	890		20		45	10	5
14	Serečiv — Серечів — Seręców	730	500		30	200			
15	Chorosno Nove — Хоросно Нове — Chrusno Nowe	190	40		10			10	130
16	Chorosno Stare — Хоросно Старе — Chrusno Stare ■ †	990	840		10		130	10	
17	Čerępin — Черепин — Czerępin	700	650		10		40		
18	Čerkasy — Черкаси — Czerkasy	500	440		55			5	

Число — Number	Міста. Сільські громади Township. Rural communities	Населення — Population							
		Все — Total	Українці Ukrainians	Українці з польсь. мовою Ukrainians using the Polish language	Полки — Poles	Поль. колоністи Polish colonists	Латинки Latvians	Жиди — Jews	Німці й інші Germans and others
19	Cornuśowyci — Чорнушовичи — Czarnuszowice	1240	770		40	120	290	20	
20	Čužky — Чижки — Czyszki	2610	10	20	2550			30	
21	Čużykiv — Чижиків — Czyżyków	1310	1120		25	30 ⁹	130 ¹⁰	5	
22	Dawydів — Давидів — Dawidów	2840	190		2610			30	10
23	Dmytrje — Дмитре — Dmytrze	1720	1700		5		5	10	
24	Dmytrovyči — Дмитровичі — Dmytrowice	890	870		5		200	15	
25	Dobrzany — Добряни — Dobrzany ■	1060	1000		25			5	30
26	Dornfel'd — Дорнфельд — Dornfeld	740	160 ¹¹		10				570
27	Dubljanу — Дубляни — Dublany ¹²	1670	600		1040			20	10
28	Fal'kenstajп — Фалькенштайн — Falkenstein ¹³	410	180		10		40		180
29	Гаї — Gaї — Gaje	2050	1850		40	100	30	30	
30	Ганчари — Gančary — Ganczary	430	20		405			5	
31	Германів — Германів — Hermanów ◇	1350	980		20	100	220	30	
32	Глуховець — Глуховець — Głuchowiec ■	630	520		5		100	5	
33	Głuchovyči — Глуховичі — Głuchowice	800	580		20		180	20	
34	Глизна — Głizna — Głizna	1160	280		850 ¹⁴			10	20
35	Годовиця — Godowica — Godowice ¹⁵	1330	220		1080			30	
36	Hološko Velyke — Голосько Велике — Hološko Wielkie ^{16, 17}	1700	230	270	1150			50	
37	Honjatyči — Гонятичі — Honiatycze	550	500		20		20	5	5
38	Horbači — Горбачі — Horbacze	1050	940		30		70	5	5
39	Гряда — Grjada — Grzęda ■ ◇	990	710		80		180	20	
40	Грибовичі — Grzybowice — Grzybowice ■ ◇	2140	1770		90 ¹⁸		240	40	
41	Гуменець — Humeniec — Humeniec	1080	1050				20	10	
42	Jaryčiv Staryj — Яричів Старий — Jaryczów Stary	1700	980		30	120	560	10	
43	Jastrubkiv — Яструбків — Jastrzębków	670	550		5		100	15	
44	Kahujiv — Кагуйв — Kahujów	510	495		5				10
45	Kal'tvaser — Кальтвасер — Kaltwasser ^{17, 18}	770	100		570			40	80
46	Kamenopil' — Каменопіль — Kamienopol ■ ◇	710	220		60 ²⁰		410 ²¹	20	
47	Kostijiv — Костіїв — Kościejów ²²	720	10	20	690				
48	Kozil'nyky — Козильники — Kozielniki ^{2, 17}	840		40	760			40	
49	Kożyči — Кожичі — Kozice ■	650	580		5		55		10
50	Krasiv — Красів — Krasów ■	780	640		60		50	10	20
51	Krotošyn — Кротошин — Krotoszyn	1300	30		1250			20	
52	Kryvčyči — Кривчичі — Krzywczycze ^{5, 23}	1560	160		1320			80	
53	Kuhajiv — Кугайв — Kuhajów ■ ◇	760	430		50	35	230	10	5
54	Kukyziv — Кукизів — Kukizów ■ ◇	790	470		50		260	10	
55	Lany — Лани — Łany ■	1750	1250		160		310	30	
56	Lindenfel'd — Лінденфельд — Lindenfeld	140	20						120
57	Liśnyči — Лісневичі — Leśniowice	1310	1100		30		160	10	10
58	Ljašky Murowani — Ляшки Муровані — Łaszki Murwane ■	1320	1090		120	80	20	10	
59	Lubjane — Луб'яне — Lubiana ■	660	600		5		30	10	15
60	Lysynyči — Лисничі — Lesienice ²⁴	1940	950		880 ²⁵			100	10
61	Malechiv — Малехів — Malechów	1420	840		550 ²⁶			20	10
62	Malyčkovyči — Маличковичі — Maliczkowice	820	120		500				
63	Mistky — Містки — Mostki ■ ²⁷	1370	920		70	60	270	40	10

Число — Number	Населення — Population							
	Все — Total	Українці Ukrainians	Українці з поль. мовою Ukrainians using the Polish language	Поліки — Poles	Поль. колоністи Polish colonists	Латинники Latinians	Жиди — Jews	Німці й інші Germans and others
	Міста. Сільські громади Towns. Rural communities							
64	Myklašiv — Миклашів — Mikłaszów	1830	1580		25	220	5	
65	Myljatyči — Милятичі — Milatycze	860	230		20	580	20	10
66	Mylošovučí — Милошовичі — Miłoszowice ■ ◇	950	740		80	105	15	10
67	Nahiriany — Нагіряни — Nagórzany	510	280		20	220	10	
68	Navarija — Наварія — Nawarja ²⁸	1200	70		760		350	20
69	Novosilky — Новосілки — Nowosiółki ■	330	180		10	130	10	
70	Nykonkomyči — Никонковичі — Nikonkowice ■	660	550		5	100	5	
71	Ostriv — Острів — Ostrów ■	1840	1380		260 ²⁹	80 ²⁹	90	30
72	Pasiky Zubryčki — Пасіки Зубрицькі — Pasieki Zubrzyckie	560	10	20	530			
73	Pidberizci — Підберізьці — Podbereźce	1240	1230			10		
74	Pidbirci — Підбірці — Podborce ■	1820	1020		410 ¹⁸	350	40	
75	Pidlisky Mali — Підліски Малі — Podliski Małe	550	510		15	15	10	
76	Pidlisky Velyki — Підліски Великі — Podliski Wielkie	1030	880			70 ³¹	50	30
77	Pidsadky — Підсадки — Podsadki	550	490		10	50		
78	Pidtemne — Підтемне — Podciemno * ■	520	260		10	230	15	5
79	Pisky — Піски — Piaski	1370	1230		10	125	5	
80	Poljana — Поляна — Polana ■	1350	970		320 ²²	230	30	
81	Poljanka — Полянка — Polanka	810	780		10	10	10	
82	Popeljany — Попеляни — Popielany	610	605			5		
83	Poršna — Поршна — Porzyna	1360	1130		150 ²³	80		
94	Prusy — Пруси — Prusy	1860	40		1810		10	
85	Pustomyty — Пустомити — Pustomyty ■ ◇	1780	540		910 ¹⁹	300 ³⁴	30	
86	Pykulovyči — Пйкуловичі — Pikułowice ■ ◇	1830	1170		100	520		40
87	Rajchenbach — Райхенбах — Reichenbach	250	100		20			130
88	Rakovec — Раковець — Rakowiec	670	340		30	270	30	
89	Remeniv — Ременів — Remenów	1760	1660		35	10	50	5
90	Rjasna Pol'ska — Рясна Польська — Rzędna Polska ^{17, 35}	3800	350 ³⁶		3330		120	
91	Rjasna Ruška — Рясна Руська — Rzędna Ruska ■	920	840		10	60	10	
92	Rokytno — Рокитно — Rokitno * ■	1150	1080		10	40	20	
93	Rozenberg — Розенберг — Rosenberg ³⁷	190	70		10		20	90
94	Rudanci — Руданці — Rudance	1210	1090		20	50	50	
95	Rudno — Рудно — Rudno ^{17, 38}	1710	620		1040		30	20
96	Selyška — Селиська — Siedliska ■	580	530		5	40	5	
97	Semenivka — Семенівка — Siemianówka	2660	140 ³²		2500		20	
98	Serdycja — Сердия — Serdycza ■	950	620		10	180	140	
99	Sknyliv — Скнилів — Sknitów ■ ^{17, 40}	1850	930		230	200	220	40
100	Sknylivok — Скнилівок — Skniłowak * ^{17, 41}	1260	560		700			
101	Sokil'nyky — Сокильничі — Sokolniki ^{17, 42}	4110	10	20	4080		20	
102	Solonka — Солонка — Sołonka	1430	1280		100 ⁴³	35	15	
103	Soroky L'vivski — Сороки Львівські — Sroki Lwowskie	1340	1290		5	40	5	
104	Soroky Ščyrečki — Сороки Щирецькі — Sroki ad Szczerzec	430	400			25	5	
105	Stronjatyn — Стронятин — Stroniatyn	680	680		5	10	5	

Число — Number	Міста. Сільські громади Towns. Rural communities	Населення — Population							
		Все — Total	Українці Ukrainians	Українці з польсь. мовою Ukrainians using the Polish language	Польські — Poles	Польсь. колоністи Polish colonists	Латинники Latusnyky	Жиди — Jews	Німці й інші Germans and others
106	Suchoniów — Сухоріччя — Suchorzycze ■ ◇	890	450		45		380	15	
107	Sychiv — Сихів — Sichów ^{17, 44}	1400	70	170	1110			50	
108	Sytichiv — Ситихів — Sיעיעחֿוֹב	580	550		5		25		
109	Tovšćiv — Товщів — Tołszczów ■	930	600		20		290	10	10
110	Verbiż — Вербіж — Werbíz ■	1420	1380		10		15	10	5
111	Volja Hamulecka — Воля Гамулецька — Wulka Hamulecka ■	460	180 ⁴⁴		240 ⁷⁶		40		
112	Vovkiv — Вовків — Wolków	920	180		720			15	5
113	Vynnyčky — Виннички — Winniczki	770		20	730			20	
114	Vysloboky — Вислобоки — Wisłoboki	410	370		10		20	10	
115	Zahirja — Загір'я — Zagórze ■	570	210		25		310	5	20
116	Zahorodky — Загородки — Zagródki	130	70		20			5	35
117	Zapytiv — Запитів — Zapytów	1710	1670		10		20	10	
118	Zarudci — Зарудці — Zarudce ■	1650	1050		80		500	20	
119	Zaškiv — Зашків — Zaszaków ■ ◇	2010	1420		100 ⁴⁴		430	60	
120	Zavadiv — Завадів — Zawadów ■	530	300		20		210		
121	Zbojiška — Збоїська — Zboiska * ^{17, 47}	3500	1100		2350			50	
122	Zubrja — Зубря — Zubrza	1640		20	1620				
123	Zymna Vidka — Зимна Відка — Zimna Wódka ^{17, 48}	1160			1160				
124	Zymna Voda — Зимна Вода — Zimna Woda * ^{17, 49}	2300	30	60	2120			30	60
125	Zuravnyky — Журавники — Żurawniki ■ ◇	1080	620		25		430	5	
126	Zydjatyči — Жидятичі — Zydaticze ■ ◇	1180	360		30		760	10	
127	Zyravka — Жиравка — Żyravka	1170	1150				15	5	
Все — Total:		156730	77535	745	56795	1295	12965	5150	2245

Powiat — County: 28 Mostyška — Мостиська — Mościska

Міста — Towns

1	Mostyška — Мостиська — Mościska **	5000	400 ¹		2200			2400	
2	Sądowa Wyżnia — Судова Вишня — Sądowa Wisznia **	5100	2500		1450			1150	

Сільські громади — Rural communities

3	Arłamivska Volja — Арламівська Воля — Arłamowska Wola	2220	2180		20			20	
4	Balyči — Баличі — Balice	2490	1470		890 ²	50		80	
5	Bojevuyči — Босвичі — Bojowice	750	510		20		200	20	
6	Bolepowyči — Боленовичі — Bolanowice	1670	1445		15		195	15	
7	Bortjatyn — Борятин — Bortiatyn ■ ◇	2170	1700		250 ³		210	10	
8	Buchovyči — Буховичі — Buchowice	1190	1160		10			20	
9	Chańkoveyči — Ханьковичі — Hańkowie	710	600		10		90	10	
10	Chlypli — Хлиплі — Chlipie	1200	1130		20		10	40	
11	Chorosnycja — Хоросниця — Chorosnica	1020	880		20		95	25	
12	Cvirža — Цвіржа — Twierdza	1330	370		940			20	
13	Čerņeva — Чернева — Czerniawa	1800	1790		5			5	
14	Čyżovuyči — Чижевичі — Czyżowice	530	400		10		110	10	
15	Čyżky — Чижки — Czystki ■ ◇	740	430		15		295		

Число — Number	Міста. Сільські громади Towns. Rural communities	Населення — Population							
		Все — Total	Українці Ukrainians	Українці з польсь. мовою Ukrainians using the Polish language	Полляки — Poles	Поль. колоністи Polish colonists	Латиньки Latinumy	Жиди — Jews	Німці й інші Germans and others
16	Dmytrovyči — Дмитровиці — Dmytrowice	1310	1095		25		160	30	
17	Dovhomostyška — Довгомостиська — Dołhomościska	1820	1310		20	40	450		
18	Dydjatyči — Дидятичі — Dydjatycze	1150	1060		10	25	45	5	5
19	Hodyni — Годині — Hodynie	1080	1000		5		35	20	
20	Holodivka — Голодівка — Holodówka	710	520		15		160	15	
21	Horyslavyči — Гориславичі — Horysławice	820	690			30	95	5	
22	Husakiv — Гусаків — Husaków ◊	1140	730		20		140	250	
23	Jatvjahy — Ятвяги — Jatwiegi	660	645					15	
24	Jordanivka — Йорданівка — Jordanówka	310	120		185			5	
25	Kalnykiv — Кальників — Kalników ■	2060	1840		90		90	40	
26	Knjażyż Mist — Княжий Міст — Księży Most	370	250			40	80		
27	Konjušky Nanivski — Конюшки Нанівські — Koniuszki Nanowskie ■	370	240		5		110	15	
28	Korolyn — Королин — Królin	680	240		440				
29	Krukencyči — Крукеничі — Krukenice ■	1930	1040		20		580	280	
30	Kryzovyči — Крисовичі — Kryzowice	960	40		900			20	
31	Kul'matyči — Кульматичі — Kulmatycze	570	310		10		240	10	
32	Ljačka Volja — Ляцька Воля — Lacka Wola	2070		20	2020			30	
33	Ljašky Hostyncovi — Ляшки Гостинцеві — Laszki Gościńcowe	1690	1660		5			25	
34	Ljutkiv — Лютків — Lutków	155		30	120			5	
35	Lypnyky — Липники — Lipniki	1380	350 ^d		1020 ^b			10	
36	Makuniv — Макунів — Makunów	1670	1630				15	25	
37	Małniv — Малнів — Małnów	2400	2350		10			40	
38	Małnivska Volja — Малнівська Воля — Małnowska Wola	1420	1340		50 ^d		20	10	
39	Mečerady — Мочеради — Moczogady	060	550			35	60	15	
40	Mokrzany Małe — Мокряни Малі — Mokrzany Małe	780	770					10	
41	Mokrzany Welyki — Мокряни Великі — Mokrzany Wielkie	730	705		5		10	10	
42	Mysłjatyči — Мислятичі — Myślatycze	1150	620		30	90	380	30	
43	Mystyči — Мистичі — Místyce	680	870					10	
44	Nyklovyči — Никловичі — Nikłowice ■ ◊	2070	1160		50	300	530	30	
45	Orchovyči — Орховичі — Orchowice	1030	780		20	160 ^e	70		
46	Ostrižeč — Остріжець — Ostrożec * ■	920	820		10		80	10	
47	Pakist' — Пакість — Pakość	560	555				5		
48	Pidhat' — Підгать — Podgac	570	540				10	20	
49	Pidlisky — Підліски — Podliski ◊	1560	1010		10	40	440	60	
50	Pnikut — Пнікут — Pnikut	1590		10	1570			10	
51	Radochinci — Радохінці — Radochońce *	2380	900		1440			40	
52	Radynyči — Радичі — Radenice ◊	1810	1310		30		430	40	
53	Ridkovyči — Рідковичі — Rzadkowice	240			230			10	
54	Rudnyky — Рудники — Rudniki	1380	100 ^f		1220			60	
55	Rustvečko — Руствечко — Rustweczko	350	20		300 ^g			30	
56	Sannyky — Саньки — Sanniki	540	530		5			5	
57	Słabaś — Слабаш — Słabasz	220			220				
58	Sokolja — Соколя — Sokola ■	2290	2250		20		10	10	
59	Solomjanka — Солом'янка — Słomianka	560		5	550			5	

Число — Number	Міста. Сільські громади Towns, Rural communities	Населення — Population						
		Все — Total	України Ukrainians	Українці з польсь. мовою Ukrainians using the Polish language	Польки — Poles	Поль. колоністи Polish colonists	Латиньки Latynuky	Жиди — Jews

60	Starjava — Старява — Starzawa	2460	2400		25		5	30	
61	Stojanci — Стоянці — Stojańce ¹¹	1470	560		870			40	
62	Striŕyŕska — Стрільчиська — Strzelczyska	1250		30	1210			10	
63	Strinec — Стринець — Trzcieniec	1840		30	1800			10	
64	Sudkovyŕi — Судковичі — Sudkowice	890	840		10		20	20	
65	Sulkivŕŕyna — Сулківщина — Sulkowszczyzna	1210		40	1130			40	
66	Seŕerovyŕi — Шешеровичі — Szeszerowice	470	460		10				
67	Tamaŕowyci — Тамановичі — Tamaŕowice \diamond	740	610		20		110		
68	Tulyholovy — Тулиголови — Tuligłowy	850	720		10		110	10	
69	Wolostkiv — Волостків — Wołostków	1660	820		780 ¹²			60	
70	Vovŕyŕŕovyŕi — Вовчищовичі — Wołczyszczowice	1580	1480		30 ⁶		30	30	10
71	Vujkovyŕi — Вуйковичі — Wojkowice	570	80		480			10	
72	Vyŕenka — Вишенка — Wiszenka * \blacksquare	750	420		300			30	
73	Zahorody — Загороди — Zagrody \blacksquare	730	690		10		20	10	
74	Zakostiŕlja — Закостілля — Zakoŕciele	700		20	670			10	
75	Zariŕŕia — Заріччя — Zarzecze	780	765		5		10		
76	Zavada — Завада — Zawada *	480	240		225			15	
77	Zavadiv — Завадів — Zawadów	370	60		310				
78	Zolotkovyŕi — Золотковичі — Złotkowice $\blacksquare \diamond$	1350	680		20		620	30	
Все — Total:		97045	59740	185	24470	810	6385	5440	15

Повіт — County: 29. Nadvirna — Надвірна — Nadwórna

1	Nadvirna — Надвірна — Nadwórna ** $\blacksquare \diamond$ ^{1, 2}	11300	4400		2150		750	3800	200
2	Deljatyn — Делятин — Delatyn ** \blacksquare	9550	5600		1300 ⁸		70	2550	30

Міста — Towns

Сільські громади — Rural communities

3	Babŕe — Бабче — Babcze	2050	2005				5	40	
4	Bodnarivka — Боднарівка — Bednarówka ⁴	770	40		730				
5	Bogrivka — Богрівка — Bogrówka	580	580						
6	Vyt'kiv — Витьків — Witków * ⁵	4600	3020		1500			40	40
7	Cucyliv — Цуцилів — Cucylów \blacksquare	1150	940		10		120	80	
8	Œornyj Potik — Чорний Потік — Potok Czarny	2030	2010					20	
9	Dobrotiv — Добротів — Dobrotów	1790	1715		15			60	
10	Dora — Дора — Dora	2200	2090		40			70	
11	Dzvynjaŕ — Дзвиняч — Dzwiniacz	1240	1160		60 ⁶			20	
12	Fyt'kiv — Фитьків — Fitków \blacksquare	1280	1210		10		45	10	5
13	Havrylivka — Гаврилівка — Hawryłówka	2960	2840		50		30	40	
14	Hrabovec — Грабовець — Grabowiec \blacksquare	2080	1860		10		80	60	70 ¹
15	Hvizd — Гвізд — Hwozd	2710	2655		5			50	
16	Jablivka — Яблівка — Jablówka	1590	1510		20			60	
17	Jablonyca — Яблонія — Jablonica	2400	2200		70 ⁸		20	100	10
18	Jamne — Ямне — Jamna	1350	1160		50 ⁹	120 ¹⁰		20	
19	Jaremŕe — Яремче — Jaremcze	1300	940		260 ⁸			100	
20	Kamjane — Кам'яне — Kamienna ¹¹	1580	1390		50	80	10	50	
21	Kozmaŕ — Космач — Kosmacz	1430	1415		15				

Число — Number	Міста, Сільські громади Town, Rural communities	Населення — Population							
		Все — Total	Українці Ukrainians	Українці з польсь. мовою Ukrainians using the Polish language	Польки — Poles	Поль. колоністи Polish colonists	Латиники Latinians	Жиди — Jews	Німці й інші Germans and others
22	Krasna — Красна — Krasna	2740	2675		15			50	
23	Kryčka — Кричка — Kryczka	1730	1670					60	
24	Kryveć — Кривець — Krzywiec	1430	1420					10	
25	Łančyn — Ланчин — Łanczyn ■	5060	4190		380 ¹²		40	430	20
26	Łojowa — Лойова — Łojowa	1160	1110		20		10	20	
27	Łuh — Луг — Łuh	1160	1140		5			15	
28	Majdan — Майдан — Majdan	930	780		130 ¹³			20	
29	Majdan Horišnyj — Майдан Горішний — Majdan Górny * ■ ¹⁴	2160	1380		590		120	70	
30	Majdan Seređnij — Майдан Середній — Majdan Sređni * 4, 15	3320	1800		1240		190	80	10
31	Manjava — Манява — Maniawa	2820	2760		40			20	
32	Markova — Маркова — Markowa	2000	1980		10			10	
33	Molod'kiv — Молодьків — Mołotków	2060	2030		10			20	
34	Monastyrčany — Монастирчани — Manasterczany	1800	1600		60			40	100
35	Mukulyčyn — Микуличин — Mikuliczyn ¹⁶	4960	4070		500		20	350	20
36	Nazavyziv — Назавизів — Nazawizów	1550	1480				40	30	
37	Oslavy Bili — Ослави Білі — Oslaw Biały	3800	3540		40			220	
38	Oslavy Čorni — Ослави Чорні — Oslaw Czarny	1790	1750				10	30	
39	Paryšči — Париці — Paryszczce	1850	1800				15	30	5
40	Pasična — Пасічна — Pasieczna	4560	4020		320 ¹⁷			160	60 ¹⁸
41	Pererisal' — Перерісль — Przerosi ■ ◇	1980	1660		20		280	20	
42	Pnivje — Пнів'є — Pniów * 1	5530	5200		220		10	90	10
43	Porožy — Пороги — Porohy ■	3740	3300		200 ¹⁷		20	200	20
44	Pryslip — Присліп — Przyslip	1140	1090		10			40	
45	Rakoveć — Раковець — Rakowiec	1420	1375				20	20	5
46	Rosilna — Росільна — Rosilna ■	3480	3150		80		40	180	30
47	Sadžavka — Саджавка — Sadzawka	3280	3180		10			90	
48	Solotvyna — Солотвина — Sołotwina ■ ¹⁹	3250	1990		320		20	870	50
49	Starunja — Старуня — Starunia	3170	2930		130 ⁹			80	30 ¹⁸
50	Strymba — Стримба — Strymba * 20	1670	1350		260		20	30	10
51	Tatariv — Татарів — Tatarów ¹⁸	1190	630		250			300	10
52	Terņovycja Lisna — Терновиця Лісна — Tarnowica Leśna * ■	1510	970		40	220	200	50	30 ¹⁸
53	Velesnycja — Велесниця — Weleśnica ^{11, 14}	880	560		270 ²¹			40	10
54	Volosiv — Волосів — Wołosów	2170	1580		460 ²²		80	50	
55	Worochta — Ворохта — Worochta ** 18, 23	2700	1200		900			590	10
56	Zariččja — Заріччя — Zarzecze	3920	3790		80			50	
57	Zariččja — Заріччя — Zarzecze	1470	1290		40		20	110	10
58	Zelena — Зелена — Zielona	4950	4420		350			150	30
58a	Zelena — Зелена — Zielona	3870	3680		80			100	10
58b	Rafajlova — Рафайлова — Rafajłowa ²⁴	1080	740		270			50	20
59	Žuraky — Жураки — Zuraki ■	2240	1900		10		270	40	20
Все — Total # :		152510	123500		13355	420	2555	11835	845

Число — Number	Міста. Сільські громади Town. Rural communities	Паселення — Population						
		Все — Total	Українці Ukrainians	Українці з польсь. мовою Ukrainians using the Polish language	Поляки — Poles	Поль. колоністи Polish colonists	Латинники Latinnyky	Жиди — Jews

Повіт — County: 30* Nowyj Sańč — Новий Санч — Nowy Sącz

Міста — Towns

1	Krynycja Zyweć — Криниця Живець Krynica Zdrój ** 1	5200	400		3500			1300
2	Mużyna — Мушина — Muszyna	3320	10		2860			450

Сільські громади — Rural communities

3	Andrijówka — Андриївка — Jędrzejówka	540	505		35 ²			
4	Bereśt — Борест — Berest	670	630		20			20
5	Bil'sarewa — Більцарева — Binczarowa	760	740		15			5
6	Bohuša — Богуша — Bogusza	680	675		5			
7	Cyrna — Чирна — Czurna	620	610					10
8	Dubne — Дубне — Dubne	370	370					
9	Fl'orynka — Фльоринка — Florynka	1230	1160		70 ³			20
10	Jastrjabyk — Ястрябик — Jastrzębik	580	580					
11	Kamjanna — Кам'янна — Kamianna	450	450					
12	Korolewa Ruśka — Королева Руська — Królowa Ruska	860	750		100			10
13	Kotiv — Котів — Kotów	300	300					
14	Krynycja Selo — Криниця Село — Krynica Wieś ** 4, 1	3600	2500		800			300
15	Krzyżówka — Крижівка — Krzyżówka	250	250					
16	Łabiveć — Лабивець — Łabowiec	340	340					
17	Łabowa — Лабова — Łabowa ⁵	1260	820		190			250
18	Leluchiv — Лелюхів — Leluchów	490	420		60 ²			10
19	Łosie — Лосе — Łosie	340	340					
20	Matijeva — Матієва — Maciejowa	470	425	15 ⁴	15		5	10
21	Mochnačka Nyżnja — Мохначка Нижня — Mochnaczka Niżna	880	870		10			
22	Mochnačka Wyżnja — Мохначка Вижня — Mochnaczka Wyżna	690	630		40 ³			20
23	Mużynka — Мушинка — Muszynka	760	750		10			
24	Mylyk — Милик — Milik	940	870		45 ²			25
25	Nova Veś — Нова Весь — Nowa Wieś	1250	1240		10			
26	Perunka — Перунка — Piorunka	570	565					5
27	Poljany — Поляни — Polany	470	460		5			5
28	Powroznuk — Позорозник — Powroźnik	1290	1230		45 ²			15
29	Roztoka Mala — Розтока Мала — Rostoka Mala	160	160					
30	Roztoka Velyka — Розтока Велика — Rostoka Wielka	560	560					
31	Skladyste — Складисте — Skladziste	320	320					
32	Sčavnyk — Щавник — Szczawnik	670	655					5
33	Tylyč — Тилич — Tylicz ⁶	1810	1220		470			120
34	Uhryń — Угринь — Uhryń	590	590					
35	Vafka — Вафка — Wawrzka	380	370					10
36	Virchivka Mala — Вірхівка Мала — Wierchomla Mala ⁷	420	420					

Число — Number	Міста. Сільські громади Towns. Rural communities	Населення — Population						
		Все — Total	Українці Ukrainians	Українці з поль. мовою Ukrainians using the Polish language	ПОЛЯКИ — Poles	ПОЛЬ. КОЛОНИСТИ Polish colonists	ЛАТВИКИ Latvians	ЖИДИ — Jews

37	Virchovnja Veljka — Вірховня Велика — Wierchomla Wielka ⁶	1670	1630	30				10
38	Vojkova — Войкова — Wojkova	490	470		20 ⁸			
39	Zioćke — Злоцьке — Zioćkie	750	720		25			5
40	Zubryk — Зубрик — Zubrzyk	350	335		10			5
41	Zegestiv — Жерестів — Żegiestów	1130	930		190 ⁸			10
Все — Total:		38500	27280	45	8550		5	2620

Повіт — County: 31• Novyj Torh — Новий Торг — Nowy Targ

Сільські громади — Rural communities

1	Bila Woda — Біла Вода — Biała Woda	540	535		5			
2	Corna Woda — Чорна Вода — Czarna Woda	360	360					
3	Javirky — Явірки — Jaworki	660	620		40 ¹			
4	Ślajchtowa — Шляхтова — Szlachtowa	690	640		35			15
Все — Total:		2250	2155		80			15

Повіт — County: 32• Peremyśl' — Перемишль — Przemyśl

Міста — Towns

1	Peremyśl' — Перемишль — Przemyśl ^{**1}	54200	7230	2000	26470			18400	100
---	-------------------------------------------------	-------	------	------	-------	--	--	-------	-----

Сільські громади — Rural communities

2	Aksmanyci — Аксманичі — Aksmanice	820	790		15			15
3	Wachiv — Вахів — Wachow	2210	1300		650	150	30 ²	80
4	Baruč — Барич — Barucz	400	390					10
5	Batyč — Батичі — Batycze	630	560		15		45	10
6	Bolestraŭcy — Болестрашичі — Bolestraszyce ³	2120	1310		800			10
7	Boratyci — Боратичі — Boratycze	470	360		40 ⁴	70		
8	Borŭevyč — Боршевичі — Borszowice	830	710		100 ⁵		10	10
9	Bovyno — Бовино — Belwin	420	370				45	5
10	Bryluncі — Брилинці — Brylińce ⁶	940	820		15			5
11	Buciv — Буців — Buców	1360	1250		25	40	5	40
12	Buškovyč — Бушковичі — Buszkowice ^{7, 8}	940	760		140		20	20
13	Buškovyčky — Бушковички — Buszkowiczki [■]	600	560		20		15	5
14	BuBlo — Библо — Buble	1040	840		90	100 ⁹		10
15	Bukiv — Биків — Buków	1170	1020			95	15	40
16	Chałupki Dusivśki — Халупки Дусівські — Chałupki Dusowackie	280	260					
17	Chidnovyč — Хідновичі — Chodnowice	510	495				10	5
18	Cholovyč — Холовичі — Cholowice	440	420				10	10
19	Chraplyč — Храпличі — Chraplice	260	255				5	
20	Chyrzyna — Хиррина — Chyrzyna [■]	630	520		50		45	15
21	Cukiv — Циків — Suków	900	805		10	70		15
22	Darovyč — Даровичі — Darowice [■]	500	430		10	30	25	5
23	Drohojiv — Дрогоїв — Drohojów ²⁴	680	640		25		15	
24	Drozdovyč — Дроздовичі — Drozdowice [■]	760	700		20		30	10

Число — Number	Міста. Сільські громади Towns. Rural communities	Населення — Population						
		Все — Total	Українці Ukrainians	Українці з польсь. мовою Ukrainians using the Polish language	Поляки — Poles	Поль. колоністи Polish colonists	Латвійці Latvians	Жиди — Jews
25	Duńkovučky — Дуньковички — Duńkowicki	380	340		35			5
26	Dusivci — Дусівці — Dusowce	690	670				5	15
27	Fredropol — Фредрополь — Fredropol	300	270		20			10
28	Gdešyči — Гдешичі — Gdeszycze ■ ◇	950	580		150	70	130	20
28	Hermanoŭyči — Германовичі — Hermanowice ■ ◇	780	460		60	90	155	15
30	Hnatkovučy — Гнатковичі — Hnatkowice ■	650	590		30		20	10
31	Horochivci — Горохівці — Grochowce	1140	660		390	80		10
32	Hrušatyči — Грушатичі — Hruszatycze	960	930		10		15	5
33	Hurečko — Гуречко — Hureczko ■ 10	660	600			20	10	30
34	Hurko — Гурко — Hurko ■ ◇ 11	840	540		20	120	140	20
35	Iskanja — Ісканя — Iskań ■ ◇	1450	1210		40		160	40
36	Jaksmoŭyči — Яксманичі — Jakmanice ■	1320	1130		10	60	60	60
37	Kińkivci — Кіньківці — Kuńkowce 7, 12	690	200		280	200		10
38	Kłokovučy — Клоковичі — Kłokowice	340	335				5	
39	Knjažyči — Княжичі — Książycze ■	680	330		25	150	165	10
40	Konjuša — Конюша — Koniusza	320	280		40			
41	Konjušky — Конюшки — Koniuszki ■	170	110		10		40	10
42	Kormoŭyči — Кормаличі — Kormanice	980	920		20		30	10
43	Korownyky — Коровники — Krowniki	1130	960		75	80 13		15
44	Korytnyky — Коритняки — Korytniki	1130	790		40		270	30
45	Kraśielyn — Красичин — Krasiczyn 14	440		20	390			30
46	Kraśyči — Красичі — Krasice	420	400		10		5	5
47	Krečkova — Кречкова — Krzczkowa ■	1100	1070		5		20	5
48	Kruhel' Małyj — Кругель Малий — Kruhel Mały 15	700	140	80	575			5
49	Kruhel' Velykij — Кругель Великий — Kruhel Wielki ■	560	400		60 14		90 17	10
50	Kryvča — Кривча — Krzywca 16	1050	250	100	470			230
51	Kupjatyči — Куп'ятичі — Kupiatycze	370	300			40	20	10
52	Kurpa — Курпа — Kurpa ■	510	390		20	30	50	20
53	Kuśenyči — Кусеничі — Kosienice ■ 18	1390	990		380			20
54	Lučyči — Лучичі — Łuczycze ■	370	320		25		15	10
55	Lutivnja — Лутівня — Łetownia	390	140		245 18			5
56	Maćkovučy — Мацьковичі — Maćkowice ■	1980	1620		70	150	120	20
57	Malhovučy — Малговичі — Malhowice	390	230		120	40		
58	Małkovučy — Малковичі — Małkowice	1170	1020		50	70	20	10
58	Medyka — Медика — Medyka ■ ◇ 20	3320	1760		900	200	300	160
60	Mińniv — Мільнів — Mielnów	310	260				45	5
61	Miżynec — Міжинець — Miżyniec ■ 21	1410	660		500	25	200	25
62	Molodovučy — Молодовичі — Młodowice ■	700	630		40		30	
63	Nakło — Накло — Nakło ■	770	740		5		15	10
64	Nehrybka — Негрибка — Nehrybka ■	910	730		80	40	40	20
65	Novosiłky — Новосілки — Nowosiółki ■	1650	1400		110	90	30	20
66	Nyžankovučy — Нижанковичі — Niżankowice * 22	2140	830		890			420
67	Orichivci — Орхівці — Orzechowce ■	1010	520		410		65 23	15
68	Orły — Орли — Orły 24	420	100			320		
69	Ostriv — Острів — Ostrów 7, 25	1490	430		880	130		50

Число — Number	Міста. Сільські громади Towns. Rural communities	Населення — Population						
		Все — Total	Українці Ukrainians	Українці з польсь. мовою Ukrainians using the Polish language	Поляки — Poles	Поль. колоністи Polish colonists	Латвінці Latvians	Жиди — Jews
70	Paćkowiec — Пацьковичі — Paćkowice ■	590	510		40	20	10	10
71	Perzeczyn — Перекопань — Perzeczyn ■	920	560		280			80
72	Podmostki — Підмогичі — Podmojsce	390	340		45			5
73	Pivchowa — Пяхова — Polchowa	920	660		250			10
74	Pleszowice — Пleshовичі — Pleszowice * ■	680	550			60	60	10
75	Pol'ska Marzanna — Польська Маринка — Polska Marzanna * ²⁶	170				170		
76	Porowice — Поповичі — Porowice ■	740	670		50		10	10
77	Pozdziej — Поздяч — Pozdziaz	920	890				10	20
78	Pralkowice — Пралківці — Pralkowice * ²⁷	940	380		540			20
79	Pukulyce — Пикulichі — Pukulice ■ * ^{7, 28}	1390	750		230	250	100	60
80	Repczyca — Речпіль — Roczpol	720	260		440			20
81	Rokiszyn (Rokiszyn) — Рікшівці (Рокшівці) — Rokiszyn ◇	760	570		20		165	5
82	Rozubowice — Рожубовичі — Rozubowice	720	570		140 ²⁹			10
83	Ruszelcyn — Русельчичі — Ruszelcyn * ³⁰	890	520		350			20
84	Ruska Wieś — Руське Село — Ruska Wieś ■	950	830		50		65	5
85	Sanocznica — Саночани — Sanoczyn ■	390	260		50		70	10
86	Sedyca — Седиська — Siedlica	940	830		30	50		30
87	Serakowice — Сераківці — Sierakowice ■	980	870		20		80	10
88	Srednia — Середня — Srednia ■	830	530		280 ³¹			20
89	Solca — Сільча — Solca	280	280					
90	Sielec — Сілець — Sielec	430	350		70			10
91	Skład Solny — Склад Сільний — Skład Solny	350	335					15
92	Skorow — Скопів — Skorow	1240	900		275	50		15
93	Slywnica k. Krasicy — Сливниця к. Красича — Slynica ad Krasieczyn	890	475		400 ³²			15
94	Stanislawczyk — Станіславчик — Stanislawczyk	350	330				10	10
95	Stubienka — Стібенець — Stubienka	760	640		5		65	50
96	Stubno — Стібно — Stubno ■ ◇ ³³	1410	820		100	100	360	30
97	Stroniowice — Строневичі — Stroniowice	440	390				40	10
98	Szechynia — Шегині — Szechynia ■ ◇ ³³	1490	880		360		220	30
99	Tarnawce — Тернівці — Tarnawce	1280	740		420 ³⁴	120		
100	Torki — Торки — Torki	1140	1120				10	10
101	Trójcyce — Трійчичі — Trójcyce ■ ³⁵	640	590		20		15	15
102	Tysowa — Тисова — Cisowa	1480	1455		5			20
103	Tyszkowice — Тишковичі — Tyszkowice	640	620		5		10	5
104	Waclawice — Вацлавичі — Waclawice * ³⁵	300	10			290		
105	Walawa — Валява — Walawa	760	740		10			10
106	Warowice — Варівці — Warowice	860	680		20		145	15
107	Wielunice — Велоничі — Wielunice	310	280				30	
108	Wilszany — Вільшаня — Wilszany ■	850	810		10		25	5
109	Witoszyn — Вітошинці — Witoszyn	720	460		10		230	20
110	Wola Krzywielecka — Воля Кривецька — Wola Krzywielecka	1120	620		490			10
111	Wilcza — Вовче — Wilcza * ^{7, 36}	2300	850		1350			100
112	Ujkowice — Уйковичі — Ujkowice * ³⁷	1470	550		880			40

Число — Number	Міста. Сільські громади Town. Rural communities	Населення — Population						
		Все — Total	Українці Ukrainians	Українці з поль. мовою Ukrainians using the Polish language	Поляки — Poles	Поль. колоністи Polish colonists	Латиньки Latinnyky	Жиди — Jews

113	Vyšatyči — Вишатичі — Wyszatyce **	1810	880		915			15	
114	Zabolotci — Заболотці — Zabolotce ■ **	400	170		170		40	20	
115	Zalesja — Залісся — Zalesie 14	490	10		480				
116	Zorotovyči — Зоротовичі — Zrotowice ◇	1070	750		10	190	110	10	
117	Zurawoja — Журавиця — Żurawica 44	3630	610		2940			80	
Все — Total:		157370	77925	2200	47745	3860	4475	21065	100

Повіт — County: 33. Peremyšlany — Перемишляни — Przemyślany

Міста — Towns

1	Peremyšlany — Перемишляни — Przemyślany ** ■ ◇ 1	5950	800		1450	700	2900	100	
2	Glinjany — Глиняни — Gliniany * ■ ◇	4800	2300		250	550	1700		

Сільські громади — Rural communities

3	Bačiv — Бачів — Baczów	1060	910		90 ²	30	10	20	
4	Bile — Біле — Białe	2650	1120		40	40	1380	70	
5	Bilka — Білка — Bilka	850	790			30	30		
6	Bolotnja — Болотня — Błotnia	1880	1700		30	130	20		
7	Boršiv — Боршів — Borszów	2130	1720		70	10	320	40	
7a	Boršiv — Боршів — Borszów	1940	1600		30		270	40	
7b	Dubrova — Дуброва — Dąbrowa 3	220	120		40	10	50		
8	Brjuchovyči — Брюховичі — Brzuchowice	770	500			150	20		
9	Brykun — Брикун — Brykoń	250	170			60	20		
10	Čemerjnci — Чемеринці — Ciemierzynce *	3090	1470		20	180	1280	140	
11	Čuperņosiv — Чуперносів — Czuperņosów	490	270		15		200 ⁴	5	
12	Dobryňany — Добрянці — Dobrzanica ■	980	630		10	150	40	20	130 ⁵
13	Dunajiv — Дунаїв — Dunajów ■ ◇ *	2970	1200		150		1520	100	
14	Dusaniv — Дусанів — Dusanów	1800	1550		15	120	90	25	
15	Hanačiv — Ганачів — Hanačów	1520			1460			60	
16	Hanačivka — Ганачівка — Hanačówka ■ ◇	740	210		15	490	25		
17	Hlibovyči Sveržki — Глибовичі Сверзькі — Chlebowice Świrskie ■ ◇	2170	960		30	160	1000	20	
18	Jaktoriv — Якторів — Jaktorów	1580	1460		10	80	20	10	
19	Jančyn — Янчин — Janczyn	1880	1660		70 ⁷		60	90	
20	Kasyči — Касичі — Alfredówka ■	560	260		10	80 ⁸	210		
21	Kopań — Копань — Kopań *	690	110		570 ¹⁰	10			
22	Korelyči — Кореличі — Korzelice ■	2310	2050		10	170	20	60	
23	Korosno — Коросно — Krosienko * ■	1850	970		40		790	50	
24	Kosteniv — Костенів — Kosteniów	540	520		10			10	
25	Kryvyči — Кривичі — Krzywice	750	630		10		85	25	
26	Kurovyči — Куровичі — Kurovice ■ ◇	1980	1210		160		580	30	
27	Kumyr — Кимир — Kimirz ■ ◇	1150	450		20		380	30	270 ¹¹
28	Lahodiv — Лагодів — Łahodów 12	2730	2030		10	180	450	60	
28a	Lahodiv — Лагодів — Łahodów 12	2190	1840		10		280	60	
28b	Jasna — Ясна — Jasna	220	30			180	10		
28c	Zatemne — Затемне — Zaciemne	320	160				160		
29	Lidenci — Ліденці — Ładańce	1040	920		5		60	40	15

Число — Number	Міста. Сільські громади Towns. Rural communities	Населення — Population							
		Все — Total	Українці Ukrainians	Українці з польсь. мовою Ukrainians using the Polish language	Поляки — Poles	Польс. колоністи Polish colonists	Латиньки Latinians	Жиди — Jews	Німці й інші Germans and others
30	Ljašky Korolivski — Ляшки Королівські — Laszki Królewskie	1290	1010		20		230	30	
31	Luni — Луні — Łonie ■	1200	870		20	100	130	80	
32	Lypivci — Липівці — Lipowce	2130	1590		20		290	50	180 ¹¹
33	Majdan Lypowc'kyj — Майдан Липовецький — Majdan Lipowiecki * 2	720	110		5		540	15	50 ¹¹
34	Meryśd'iv — Мерищів — Meryszczów	840	710		20		80	30	
35	Nedilyška — Неділіська — Niadzieliska	680	370		20		270	20	
36	Novosilka — Новосілка — Nowosiółka ■	1150	930		10		160	50	
37	Ostalovyči — Осталовичі — Ostalowice	1240	1160		10		40	30	
38	Pečenijsa — Печенія — Paczenia	1030	940				75	15	
39	Pidhajcyky — Підгайчики — Podhajczyki	960	880		10		35	35	
40	Plenykiv — Плеників — Pleników	740	280		10		415	35	
41	Pletenyči — Плетеничі — Pletenice	690	480			20	180	10	
42	Rajatyn — Раятин — Rajatyn	710	460		15		205	30	
43	Podusiv — Подусів — Podusów	1190	1150		10			30	
44	Podusil'na — Подусільна — Podusilna	1500	1310		15		115	20	40
45	Pohoril'ci — Погорільці — Pohorylce ◇	810	420		20		270	100	
46	Poljuchiv Malyj — Полухів Малий — Poluchów Mały	750	545		5		170	10	20
47	Poljuchiv Velykyj — Полухів Великий — Poluchów Wielki ■	1090	860		20		190	20	
48	Polonyči — Половичі — Połonice	1380	690		150 ¹⁸		500	40	
49	Povtva — Повтва — Połtew	1420	1040		25		295	60	
50	Przegnojiv — Прогноїв — Przegnojów ■	1410	1160		5	10	220	15	
51	Rozworzany — Розворяни — Rozworzany ■	1020	840		30		130	20	
52	Syvorožy — Сивороги — Siworogi ■ ◇ 12	470	110		30		330		
53	Slovita — Словита — Słowita	2260	1570		20	150	430	90	
53a	Slovita — Словита — Słowita	2100	1560		20		430	90	
53b	Maziv — Мазів — Maziów	160	10			150			
54	Solova — Солова — Sołowa	920	730		20		160	10	
55	Stanymyr — Станімир — Stonimierz	1160	800		20	30	280	30	
56	Sverž — Сверж — Świrz 14	2830	430		2180 ¹⁸			220	
57	Tučne — Тучне — Tuczna ■ ◇ 16	1650	910		30		690	20	
58	Turkotyn — Туркотин — Turkocin	610	520		10		75	5	
59	Univ — Унів — Uniów	1400	1190		10		120	80	
60	Unterval'den — Унтервальден — Unterwalden	580	60				20	40	460
61	Uškovyči — Ушковичі — Uszkowice	1150	770		20		270	50	40
62	Utichovyči — Утиховичі — Wojciechowice	770	710		15		30	15	
63	Vilkiv — Вілків — Wołków	1040	870		20		120	30	
64	Vypysky — Выписки — Wypyski	650	550		20		60	20	
65	Vyšnivčyk — Вишнівчик — Wiśniowczyk ■ ◇	1550	1240		20	40	235	15	
66	Vyžnjany — Вижняни — Wyżniany ■ ◇ 17	1150	630		20		480	20	
67	Zadvir'ja — Задвір'я — Zadvórze ■ ◇	3100	1900		680 ¹⁸	120	310	90	
68	Zamist'ja — Замістя — Zamoście ■	1050	740		10	70	210	20	
69	Ženiv — Жєнів — Żoniów	580	270		20		290		
70	Zydovyči — Жидовичі — Żydowice	740	500		15		220	5	
Все — Total # :		98800	60975		8170	1640	19555	7125	1335

Число — Number	Міста. Сільські громади Towns. Rural communities	Населення — Population						
		Всє — Total	Українці Ukrainians	Українці з поль. мовою Ukrainians using the Polish language	Польакі — Poles	Поль. колоністи Polish colonists	Латиніки Latinaks	Жиди — Jews

Повіт — County: 34. Pidhajci — Підгайці — Podhajce

Міста — Towns

1 Pidhajci — Підгайці — Podhajce ** ■ ◇ 6200 1200 1310 120 230 3340

Сільські громади — Rural communities

2	Beckersdorf — Бекерсдорф — Beckersdorf	590	40		60				490
3	Belena — Белена — Bieława	1300	650		10	100	530	10	
4	Bilokernycja — Білокерниця — Białokierńica	2210	730		15		1450	15	
4a	Bilokernycja — Білокерниця — Białokierńica ◇	1850	540		15		1280	15	
4b	Brongalivka — Бронгалівка — Brągalówka	360	190				170 ¹		
5	Bohatkivci — Богатківці — Bohatkowce ¹⁰	1940	1770		35		110	25	
6	Bokiv — Боків — Boków	1640	1270		20	120	220	10	
6a	Bokiv — Боків — Boków ◇	1520	1270		20		220	10	
6b	Kašćivka Pidhajčanska — Кащівка Підгалянська — Kaszczówka Podhalańska	120				120			
7	Bożukiv — Божиків — Bożuków	2340	2150		25	120	20	25	
7a	Bożukiv — Божиків — Bożuków	1840	1670		25	120		25	
7b	Sil'ce Bożukivské — Сільце Божиківське — Siolko Bożukowskie	500	480				20		
8	Burkaniv — Бурканів — Burkanów	3190	2030		20	70	950	120	
8a	Burkaniv — Бурканів — Burkanów	3000	1960		20		900	120	
8b	Ulanivka — Уланівка — Ulanówka	190	70			70	50		
9	Chatky — Хатки — Chatki	1120	590		10		500 ²	20	
10	Dobryvody — Добриводи — Dobrowody ◇ ³	1770	170		20	180	1390	10	
11	Dryščiv — Дрищів — Dryszczów ◇	1420	860		20	60 ⁴	450	30	
12	Hajvoronka — Гайворонка — Hajworonka	1800	1150		10	190	430	20	
12a	Hajvoronka — Гайворонка — Hajworonka	1600	1140		10		430	20	
12b	Pol'ska Volja — Польська Воля — Polska Wola	200	10			190			
13	Halyč — Галич — Halič	1940	1310		85	70	440	35	
13a	Halyč — Галич — Halič	1210	960		10		220	20	
13b	Holjendry — Голендри — Holendry	650	340		75		220	15	
13c	Mazury — Мазури — Mazury	80	10			70			
14	Hnyl'če — Гнильче — Hnilcze	3300	2030		20	150	1070 ⁵	30	
14a	Hnyl'če — Гнильче — Hnilcze ■ ◇	3100	1980		20		1070	30	
14b	Cerven' — Червень — Czerwień	200	50 ⁶			150			
15	Hnylovody — Гниловоди — Gnłowody	1430	690		10	300	425	5	
15a	Hnylovody — Гниловоди — Gnłowody ■	1130	690		10		425	5	
15b	Pidliščivka Mala — Підліщівка Мала — Podleszczówka Mała	120				120			
15c	Pidliščivka Velyka — Підліщівка Велика — Podleszczówka Wielka	180				180			
16	Holhoči — Голгочі — Holhocze ■	3450	3190		55		190	15	
17	Horožanka — Горожанка — Horożanka ■ ◇ ⁷	3390	2200		40	250	810	90	
18	Iščiv — Іщиків — Iszczków ⁸	1310	1100		10		190	10	
19	Jablonivka — Яблонівка — Jabłonówka	770	610				150	10	
20	Justynivka — Юстинівка — Justynówka ■	730	420			180	125	5	

Число — Number	Міста. Сільські громади Towns. Rural communities	Населення — Population						
		Все — Total	Українці Ukrainians	Українці з польсь. мовою Ukrainians using the Polish language	Польки — Poles	Польс. колоністи Polish colonists	Литвини Lithuanians	Жиди — Jews
21	Kamjana Hora — Кам'яна Гора — Kamienna Góra	160	130			30		
22	Korżova — Коржова — Korzowa ■ ◇	1020	370		40	610		
23	Kotuziv — Котузів — Kotuzów	1400	1370		10	5	15	
24	Lysa — Лиса — Łysa	840	825			10	5	
25	Lytvyniv — Литвинів — Litwinów	2170	1940		10	80	130	10
26	Małovody — Маловоди — Małovody ◇ *	820	10		10	790	10	
27	Markova — Маркова — Markowa	1280	840		10	425	5	
28	Mozolivka — Мозолівка — Mądzelówka	1420	1380			40		
29	Mużyliv — Мужилів — Mużyłów	2460	2210		20	220	10	
30	Mychajlivka — Михайлівка — Michałówka	860	450		10	210	190	
30a	Mychajlivka — Михайлівка — Michałówka	600	400		10	190		
30b	Poplavy — Поплави — Popławy	280	50			210		
31	Nosiv — Носів — Nosów	1650	1530		5	60	35	
32	Novosilka — Новосілка — Nowosiółka ■ ◇ ¹⁰	4810	3270		60	440	1000	40
32a	Novosilka — Новосілка — Nowosiółka	4160	3170		60	890	40	
32b	Korolivščyna — Королівщина — Królewyszczyna	200	20			150	30	
32c	Ohińščyna — Огінщина — Ogińszczyna	300	40			180	80	
32d	Pelcovyzna — Пельцовизна — Pelcowizna	150	40			110		
33	Panovyči — Пановичі — Panowice ◇	510	20		10	480 ^b		
34	Rakovec — Раковець — Rakowiec	1490	990		10	300	170	20
34a	Rakovec — Раковець — Rakowiec	1060	910		10	120	20	
34b	Osolińščyna — Осолінщина — Ossolińszczyna	100	10			90		
34c	Švajcarija — Швайцарія — Szwajcaria	330	70			210	50	
35	Rosochovatec — Росоховатець — Rosochowaciec ■ ◇	1480	430		50	140	850	10
35a	Rosochovatec — Росоховатець — Rosochowaciec	1300	410		50	830	10	
35b	Jankivci — Янківці — Jankowce	180	20			140	20	
36	Rudnyky — Рудники — Rudniki	1070	1000		10	40	10	10
36a	Rudnyky — Рудники — Rudniki	890	860		10	10	10	
36b	Zuzanivka — Зузанівка — Zuzanówka	180	140			40		
37	Sapova — Сапова — Sapowa	870	750			120		
38	Semykivci — Семиківці — Siemikowce	940	465			460	15	
39	Serednje — Середнє — Seredne	570	490			80		
40	Siŭce — Сільце — Siółko ¹¹	2150	1330		80	240	500	
40a	Siŭce — Сільце — Siółko	1500	1140		50	40	270	
40b	Sobjesko — Собеско — Sobiesko	150	20			110	20	
40c	Volja Hetmańska — Воля Гетьманська — Wola Hetmańska	320	110			90	120	
40d	Zastavje — Застав'є — Zastawie	180	60		30	90		
41	Slavjatyn — Слав'ятин — Slawentyn	1920	1660		60	140	40	20
42	Sokolivky — Соколівки — Sokolniki ◇	930	510		20	390	10	
43	Sokoliv — Соколів — Sokółów ◇	1700	390		20	100 ¹²	1130	60
44	Sosniv — Соснів — Sosnów ◇ ¹³	2490	1690		50	140	570	40
44a	Sosniv — Соснів — Sosnów ◇	2320	1670		50	560	40	
44b	Krečunovyči — Кречуновичі — Krzeczunowice ◇	170	20			140	10	
45	Stare Miasto — Старе Місто — Stare Miasto	1690	970		50	610	60	

Число — Number	Міста. Сільські громади Townsh. Rural communities	Населення — Population							
		Все — Total	Українці Ukrainians	Українці з польс. мовою Ukrainians using the Polish language	Поляки — Poles	Польс. колоністи Polish colonists	Латиньки Latinumky	Жиди — Jews	Німці й інші Germans and others
46	Sumljany — Шумляни — Szumlany ◇	2460	2080		20		300	60	
47	Svejkiv — Швейків — Szwejków ◇ ¹⁴	2370	1320		30		1000	20	
48	Teljače — Теляче — Telacze	1440	1270		20	110	30	10	
48a	Teljače — Теляче — Telacze	1250	1190		20		30	10	
48b	Stadnycja — Стадниця — Stadnica	190	80 ¹⁵			110			
49	Tovstobaby — Товстобаби — Toustobaby ■ ◇	2720	940 ¹⁶		200	60	1480	40	
50	Uhryniv — Угринів — Uhrynów	1530	750		30	30	710	10	
50a	Uhryniv — Угринів — Uhrynów	1240	710		10	30	480	10	
50b	Kazymyrvka — Казимирівка — Kazimierzówka ◇	290	40		20		230 ¹⁷		
51	Verbiv — Вербів — Wierzbów	1900	1780		5		110	5	
52	Volja Goluchivska — Воля Голухівська — Wola Goluchowska ¹⁸	340	30		310				
53	Vološcyzna — Волощина — Wołoszczyzna	1030	1000				20	10	
54	Volycja — Волиця — Wolica ■ ◇	720	200		50		450	20	
55	Vyšnivčyk — Вишнівчик — Wiśniowczyk ¹⁹	2260	1120		45		980	100	15
55a	Vyšnivčyk — Вишнівчик — Wiśniowczyk ¹⁹	1960	940		45		860	100	15
55b	Vyšenky — Вишенки — Wiszenki	300	180				120		
56	Zahajci — Загайці — Zahajce ◇	720	270		10		430	10	
57	Zarvanycja — Зарванця — Zarwanica	1070	840		5		185	20	20
58	Zastavče k. Zavalova — Заставче к. Зава- лова — Zastawce ad Zawalów	790	640		20		130		
59	Zastavci k. Holhocva — Заставці кол. Гол- гочева — Zastawce ad Holhocze	1070	630		10		420	10	
60	Zaturyn — Затурин — Zaturzyn	680	500		5		165	10	
61	Zavadivka — Завадівка — Zawadówka	940	250		100		580	10	
61a	Zavadivka — Завадівка — Zawadówka	850	240		20		580	10	
61b	Huta Zavadivska — Гута Завадівська — Huta Zawadowska	90	10		80				
62	Zavaliv — Завалів — Zawalów ■ ◇ ²⁰	1190	770		60		200	160 ²¹	
63	Zolotnyky — Золотники — Zlotniki	3120	1810		20	350	820	120	
63a	Zolotnyky — Золотники — Zlotniki	2580	1680		20		740	120	
63b	Dubnyky — Дубники — Dubniki	440	50			350	40		
63c	Vaha — Вага — Waga	120	80				40		
Все — Total # :		104890	65400		3250	4290	26610	4815	525

Повір — County: 35. Radechiv — Радехів — Radziechów

Міста — Towns

1	Radechiv — Радехів — Radziechów ** ■	5750	1930		1130 ¹		450	2170	70
2	Lopatyn — Лопатин — Łopatyn * ■ ◇	3580	1700		150		1210	500	20

Сільські громади — Rural communities

3	Baryliv — Барилів — Baryłów	1170	1060		15		25	70	
4	Batyjiv — Батіїв — Batyjów	500	420		10		60	10	
5	Chmil'no — Хмільно — Chmielno	1200	1070				120	10	
6	Cholojiv — Холоїв — Cholojów * ■ †	4720	3400		330		140	300	50
7	Dmytriv — Дмитрів — Dmytrów ■	2570	1880		10	460	140	80	
8	Hanunyn — Ганунин — Hanunin * †	420	50		10	220	30	10	100

Число — Number	Міста. Сільські громади Towns. Rural communities	Населення — Population							
		Все — Total	Українці Ukrainians	Українці з поль. мовою Ukrainians using the Polish language	Полки — Poles	Поль. колоністи Polish colonists	Латинники Latinizers	Жиди — Jews	Інші й інші Germans and others
9	Hrysevolja — Грицеволя — Hrycowola ■	860	740		60		50	10	
10	Hutyśko Turjańskie — Гутисько Туринське — Hucisko Turzańskie * ■ 6	1360	930		10		410	10	
11	Jozefiv — Йозефів — Józefów	300	10		20				270
12	Krywe — Криве — Krzywe ■	1120	890		15	80	115	20	
13	Kulykiv — Куликів — Kulików	620	600				20		
14	Kustyn — Кустян — Kustyn	910	820		10		60	20	
15	Ljaškiv — Ляшків — Laszków * ■ 5	2480	1750		100		600	20	10
16	Majdan Staryj — Майдан Старий — Majdan Stary ■ ◇	1220	470 ⁶		660 ⁷		75	10	5
17	Manastyrok Ohljadivskyj — Манастирок Оглядівський — Manastyrek Ohladowski	900	840		5		45	10	
18	Mukanj — Мукані — Mukanie	590	490				80	20	
19	Mykolajiv — Миколаїв — Mikołajów ■	2300	2120				130	50	
20	Myriv — Мирів — Między	140							140
21	Nemyliv — Немилів — Niemilów ■	1400	940		35	320	90	10	5
22	Nestanyčj — Нестаньчї — Niestanice ■	1800	1240		210	90	180	50	30
23	Nyvyci — Нивьци — Niwice ■	1520	1410		20		85	25	
24	Ohljadiv — Оглядів — Ohladów ■	1750	1370		60	120	130	60	10
25	Orličko — Оплицько — Orłucko ■	1040	750		60 ⁸	80	130	20	
26	Ordiv — Ордів — Ordów ■	500	390		5		90	15	
27	Pavliv — Павлів — Pawłów ◇	1710	1090		15	80	510	5	10
28	Peratyn — Ператин — Peratyn ■ ◇ 9	1420	860		30	180	280	20	70 ¹⁰
29	Pidmanastyrok — Підманастирок — Podmanastyrek ■	340	110		5		220	5	
30	Polove — Полове — Płowe ■ ◇ 11	680	590		10		70		10
31	Romanivka Stojanivska — Романівка Стояннівська — Romanówka Stojanowska	120	10		35			5	70
32	Romanivka Ščurovycka — Романівка Щуровицька — Romanówka Szczurówiecka ■	320	130		20		170		
33	Rudenko Ljačke — Руденко Ляцьке — Rudenko Laskiv	350	300				30	20	
34	Rudenko Ruške — Руденко Руське — Rudenko Ruskie	280	250				25	5	
35	Sabinivka — Сабинівка — Sabinówka 3	260	130				80		50
36	Seňkiv — Сенків — Sieńków ■	840	550		50	160	50	30	
37	Serodopil'ci — Середопільці — Srodopisce ■ ◇	850	680		20		150		
38	Sišno — Сішно — Siązno ■ ◇	1910	1380		10	150	120	70	180 ¹²
39	Smorživ — Сморгів — Smarzów	1470	1390				70 ¹³	10	
40	Stanyn — Станин — Stanin ◇	790	410		10		110	20	240
41	Stojaniv — Стояннів — Stojanów * ■ 2	4450	2600		100	500	500	700	50
42	Stolpyn — Столпін — Stołpin ◇	1190	690		20	120	350	10	
43	Stremil'če — Стремільче — Strzemilcze	1060	960				60	40	
44	Ščurovyčj — Щуровичї — Szczurówice ■ ◇ 2	1680	960		150		450	120 ¹⁴	
45	Ternivka — Тернівка — Tarnówka 11	160	10			135	15		
46	Tetevčyčj — Тетевчичї — Tetewczyce	1190	970		10		200	10	
47	Toporiv — Топорів — Toporów * ■ ◇ 2	4070	2470		150		750	700 ¹⁵	
48	Trijcja — Трійця — Trójca	770	765				5		
49	Turje — Туре — Turze 4	2010	1900				50	60	

Число — Number	Міста. Сільські громади Township. Rural communities	Населення — Population						
		Все — Total	Українці Ukrainians	Українці з поль. мовою Ukrainians using the Polish language	Полки — Poles	Поль. колоністи Polish colonists	Латинки Latinaks	Жиди — Jews

50	Uvyn — Увин — Uwin ■ ◇	1020	750		20	100	110	30	10
51	Vil'ka Sišnjanśka — Вілька Сішнянська — Wulka Suszańska ◇	360	140		10		120	10	80
52	Volucja Baryłova — Волиця Барилова — Wolica Baryłowa	730	660		15		40	15	
53	Vytkiv Novyj — Витків Новий — Witków Nowy ■ ◇ ²	2240	1040		150		340	700	10
54	Vytkiv Staryj — Витків Старий — Witków Stary ■	950	760		30		130	20	10
55	Zavydče — Завидче — Zawidzce ■	1100	920		10		110	60	
Все — Total:		75040	50745		3795	2795	9540	6665	1500

Повіт — County: 36. Rawa Ruśka — Рава Руська — Rawa Ruska

Міста — Towns

1	Rawa Ruśka — Рава Руська — Rawa Ruska **	12000	1800		4100			6100	
2	Nemyriv — Немирів — Niemirow ** ■	3250	900		550		200	1800	
3	Uhniv — Угнів — Uhnów ** ■ ◇ ¹	3900	1400		300		300	1880	20

Сільські громади — Rural communities

4	Ajnzingen — Айнзінген — Einsingen	310	35		5			10	280
5	Belzec — Белзець — Belzec ^{2, 3}	2420	400		1900			120	
6	Bila — Біла — Biala	1990	1480		20	120	290	70	10
7	Bruckental' — Брукенталь — Bruckenthal	390	15		15			10	350
8	Chlivčany — Хлівчани — Chlewczany ■	3160	2850		50	120	200	120	20
9	Choroniv — Хоронів — Choronów ■	810	490		5	40	20	35	20
10	Denyśka — Дениська — Dyniska ■	1210	890		50	50	150	70	
11	Devjatyr — Десятир — Dziewięcierz ■	2260	2060		10		90	40	60
12	Domasiv — Домашів — Domaszów ■	1560	1240		110 ⁴		160	30	20
13	Hijče — Гійче — Hujcze	2790	2890		20		60	20	
14	Hołe Rawske — Голє Равське — Hołe Rawskie	1510	1460			20	20	10	
15	Horodživ — Городжів — Horodźów	1090	1080				20	10	
16	Hrebenne — Гребенне — Hrebenne ■ ◇	1630	1420		30		160	10	10
17	Huta Ljubycska — Гута Любидьська — Huta Lubyska	320	150		160 ⁵			10	
18	Huta Obedyńska — Гута Обединська — Huta Obedyńska	480	290				150	20	
19	Huta Zielona — Гута Зелена — Huta Zielona ■	120	100		10		5	5	
20	Josyfiwka — Йосифівка — Jozefówka (Josefinendorf)	90	5		15				70 ⁴
21	Kamjana Hora — Кам'яна Гора — Kamienna Góra	1150	1080		10		40	20	
22	Kamjanka Wołoska — Кам'янка Волоська — Kamionka Wołoska	11330	11040		130		30	130	
23	Kariv — Карів — Karów	2190	1970		120	5	40	45	10
24	Korčiv — Корчів — Korczów ■ ◇	1510	900		50	60	470	30	
25	Korčyn — Корчмин — Korczmin ■	1170	980		40	60	70	10	
26	Korni — Корні — Kornie	1020	1010					10	
27	Kryvyca — Кривиця — Krzewica ■ ⁷	680	560		10	70	10	30	
28	Lavrykiv — Лавриків — Ławryków	2020	1910		20		10	80	

Число — Number	Міста. Сільські громади Towns. Rural communities	Населення — Population							
		Все — Total	Українці Ukrainians	Українці з польсь. мовою Ukrainians using the Polish language	Польки — Poles	Поль. колоністи Polish colonists	Латиньки Latinians	Жиди — Jews	Німці й інші Germans and others
29	Ljubuża Kameral'na — Любича Кamerate- ральна — Lubusza Kameralna ■	2320	2130		80		70	20	20
30	Ljubuża Kniżazje — Любича Князе — Lubusza Kniżazie	2480	2430		5		35	10	
31	Ljubuża Koroliv'ska — Любича Коро- лівська — Lubusza Królewska †	740	20		90			630	
32	Machniv — Махнів — Machnów	1360	1290					70	
33	Mageriv — Магерів — Magierów * ■ †	3090	1440		600 ^a		300 ^b	750	
34	Manastyrok — Манастирок — Manasterok	1180	1140				30	10	
35	Mosty Mali — Мости Малі — Mosty Małe ■	650	500		15		25	110	
36	Muchajlivka — Михайлівка — Michałowka	300	20		20			15	245
37	Novosilky Kardynał'ski — Новосілки Кардинальські — Nowosiółki Kardynalskie	600	580		5		5	10	
38	Novosilky Peredni — Новосілки Передні — Nowosiółki Przednie ■	580	470		10	40	30	30	
39	Okory — Окопи — Okopy	570	530					40	
40	Ostobiż — Остобіж — Ostobuz ■	770	590		10	40	90	10	30
41	Parupsy — Парупси — Parupsy ■	630	540				60	20	10
42	Peredmistja — Передмістя — Przedmieście ■	570	520		10		30	10	
43	Piddubci — Піддубці — Poddebce (Poddubce) ■	1250	1075		20		140	15	
44	Poharyško — Погарисько — Pogorzelsko	1690	1530		40 ^a		60	60	
45	Potylyč — Потилич — Potylicz ■ ◇ †	4060	2900		100		730	330	
46	Prissja — Прісся — Prusic	580	530		40			5	5
47	Radruż — Радруж — Radruż ■	2590	2410		90 ¹⁰	20	10	60	
48	Rata — Рата — Rata ¹¹	1220	100		1070			30	20
49	Ričky — Річки — Rzyczki ■ ◇	2120	1280		130		700	10	
50	Ričycja — Річиця — Rzeczyca ■	2540	2200		10	50	90	190	
51	Salasi — Салаши — Salasze	1530	1420				40	40	25
52	Selyška — Селиська — Siedliska ■	660	310		150		200		
53	Seńkovyči — Сеньковичі — Seńkowice	700	640		10		40	10	
54	Smolyn — Смолин — Smoln	3260	2940		10		90	70	150
55	Staji — Стаї — Staje ■ ◇	890	480		100		270	40	
56	Ščepjatyn — Щеп'ятин — Szczepiatyn ■	910	640		10	50	170	40	
57	Ščyreč — Щирець — Szczerzec	1630	560		1050			20	
58	Tenetyška — Тенетиська — Teniatyska	1510	1420		5		55	30	
59	Ternošyn — Терношин — Tarnoszyn ■ ◇	1120	430		60	30	580	20	
60	Tjahliv — Тяглів — Tehlów ■	1040	880		40	80	20	20	
61	Ul'ivok — Ульгівок — Ułhówek	1490	1380		10	40	50	10	
62	Ulyčko Seredkovyč — Улицько Серед- кевич — Ulicko Seredkiewicz	2300	1210 ¹²		1030 ¹³			60	
63	Ulyčko Zarubane — Улицько Зарубане — Ulicko Zarębane	1060	730		20		210	30	10
64	Vasyliv — Василів — Wasylów ■	1120	780		20	80	220	20	
65	Verbucja — Вербиця — Wierzbica ■	2110	2030		45		10	25	
66	Verchrata — Вєрхрата — Werchrata	3700	3500		30		25	120	25
67	Vil'ky Mazovs'ki — Вільки Мазо- вєцькі — Wulka Mazowiecka	2610	2500				70	40	
68	Vil'sanka — Вільшанка — Olszanka	130	70		60				
69	Vorobljačyn — Вороблячин — Wróblaszyn ◇ ¹⁴	2180	1730		10	60	350	30	
70	Voroniv — Воронів — Woronów ■	400	300		10	25	60	5	

Число — Number	Міста. Сільські громади Towns. Rural communities	Населення — Population						
		Все — Total	Українці Ukrainians	Українці з поль. мовою Ukrainians using the Polish language	Поляки — Poles	Поль. колоністи Polish colonists	Латиняки Latinjaky	Жиди — Jews

71	Zabirja — Забір'я — Zaborze ■	1570	1370		40		135	25	
72	Zamok — Замок — Zamek ■	1400	1150		20	70	90	70	
73	Zastavja — Застав'я — Zastawie ■ ◇ ¹	610	280		100		200	30	
74	Zuravci — Журавці — Żurawce ■	2860	2640		30	70	70	50	
Все—Total:		130820	93670		12935	1300	7815	13740	1360

Повіт — County: 37. Rohatyn — Рогатин — Rohatyn

Міста — Towns

1	Rohatyn — Рогатин — Rohatyn ** ■	8100	3000		1750		100	3250
2	Bolšivci — Болшівці — Bołszowce ** ■	3900	1850		400		200	1450
3	Burštyn — Бурштин — Bursztyn ** ■	4800	1950		630	170	250	1800

Сільські громади — Rural communities

4	Babuchiv — Бабухів — Babuchów	1450	1400		5		30	15	
5	Beňkivci — Бенківці — Beňkowce	790	785		5				
6	Bovšiv — Бовшів — Bouszów ◇	2900	2250		10	230 ¹	400	10	
7	Bukačivci — Букачівці — Bukaczowce * ²	3580	1170		1030 ³	450	50	880	
8	Byblo — Библо — Bybło	730	290		420			20	
9	Chochoniv — Хохонів — Chochoniów ■ ◇	1230	1015		30		200	5	
10	Čahriv — Чарів — Czahrów ◇	1920	1720		30		130 ⁴	40	
10a	Čahriv — Чарів — Czahrów	1700	1525		25		110	40	
10b	Vytaň — Витань — Witań	220	195		5		20		
11	Čerče — Черче — Czercze	1770	1760				5	5	
12	Černiv — Чернів — Czerniów ■ *	1800	1675		20		90	15	
13	Česnyky — Чесники — Cześniki ■	1630	1530		20		60	40	
14	Damjaniv — Дам'янів — Demianów	1680	1180		50	300	130	20	
14a	Damjaniv — Дам'янів — Demianów	1400	1200		50 ⁵		130	20	
14b	Šyroka — Широка — Szeroka	330	30			300			
15	Danyl'če — Данильче — Danilcze ■	780	580		100 ⁵		105	15	
16	Dehova — Дегова — Dehowa	810	690		20		90	10	
17	Demeškivci — Демешківці — Demeszkowce	280	265				5	10	
18	Dibryniv — Дібринів — Dubryniów	2410	2270		40		50	50	
18a	Dibryniv — Дібринів — Dubryniów	2110	2010		40		10	50	
18b	Korčunok — Корчунок — Korczunek	300	260				40		
19	Dolynjany — Долиняни — Doliniany	2000	1850				80 ⁶	70	
20	Dyčky — Дички — Dyczki	680	670				5	5	
21	Dyčjatyn — Дичятин — Dyčiatyn ■ ◇	1210	875		60		260	15	
22	Fraha — Фрага — Fraga	910	800		100			10	
23	Fyrliiv — Фирлів — Firlejów ◇	1680	1160		50		440	20	10
24	Hanivci — Ганівці — Hanowce	860	855					5	
25	Herbutiv — Гербутів — Herbutów	1220	795		420			5	
26	Honorativka — Гоноратівка — Honoratówka	310	90		220				
27	Hryhoriv — Григорів — Hrehorów	1490	910		450 ⁵	120		10	
28	Jabloniv — Яблонів — Jablonów	1370	1240		10		110	10	
29	Jahluš — Яглуш — Jahłusz	630	550				70	10	
30	Javče — Явче — Jawcze ⁷	2360	1600		480	200	60	20	
30a	Javče — Явче — Jawcze	1490	1410		10		50	20	

Число — Number	Міста. Сільські громади Towns. Rural communities	Населення — Population							
		Все — Total	Українці Ukrainians	Українці з поль. мовою Ukrainians using the Polish language	Поляки — Poles	Поль. колоністи Polish colonists	Латвійці Latvians	Жиди — Jews	Німці й інші Germans and others
30b	Horodkiv — Городків — Horodków	370	80		205	80	5		
30c	Radvaniv — Радванів — Radwanów	500	110		285	120	5		
31	Junašiv — Юнашків — Junaszków	1480	1465		5			10	
32	Karolivka — Каролівка — Karolówka *	810	70		440 ³	300			
33	Kinašiv — Кінашів — Kinaszów	2360	2285		25		25	25	
33a	Kinašiv — Кінашів — Kinaszów	1950	1905		10		20	15	
33b	Kuriv — Курів — Kurów	410	380		15		5	10	
34	Kliščivna — Кліщівна — Kleszczówna	1040	990				40	10	
35	Knjahynyci — Книгиничі — Knihynicze ■ ²	2040	1330		40		60	610	
36	Kolokolyn — Колоколин — Kolokolin ■	1830	1530		180 ³		100	20	
37	Konjuški — Конюшки — Koniuszki	2150	1990		30		100	30	
37a	Konjuški — Конюшки — Koniuszki	1810	1660		30		90	30	
37b	Berezivka — Березівка — Berezówka	340	330				10		
38	Korostovyci — Коростовичі — Korostowice	910	820				75	15	
39	Kozaga — Козара — Kozaga	1550	1470		30		40	10	
40	Kukil'nyky — Кукільники — Konkolniki ■	820	520 ⁹		60		220	20	
41	Kulyci — Куничі — Kunicze	370	365				5		
42	Kuropatnyky — Куропатники — Kuropatniki	850	720				120	10	
43	Kutci — Кутці — Kutce	350	320		20		5	5	
44	Ljubša — Любша — Lubsza	560	535				15	10	
45	Ljudvykivka — Людвиківка — Ludwikówka	900			880			20	
46	Lopuzna — Лопушна — Łopuszna	360	5		345			10	
47	Lučynci — Лучинці — Łuczynce ■	1680	1580		50		20	10	
48	Lukovec Džurivskyj — Луковець Джурівський — Łukowiec Żurowski	1190	10		1180				
49	Lukovec Vyšnivskyj — Луковець Вишнівський — Łukowiec Wiszniowski	1300	5		1280			15	
50	Lypycja Dolišnja — Липиця Долішня — Lipica Dolna	2000	1570		60	160	130	80	
50a	Lypycja Dolišnja — Липиця Долішня — Lipica Dolna	1730	1510		60		80	80	
50b	Vyhoda — Вигода — Wygoda	270	60			160	50		
51	Lypycja Horišnja — Липиця Горішня — Lipica Górna	3890	2620		930	140	120	80	
51a	Lypycja Horišnja — Липиця Горішня — Lipica Górna ◇	2740	2490		50		120	80	
51b	Horodyšče — Городище — Horodyszczce	520	80		400	40			
51c	Zeleniv — Зеленив — Zielonów	630	50		480	100			
52	Martyniv Novyj — Мартинів Новий — Martynów Nowy	1860	1170		190	100	370	30	
52a	Martyniv Novyj — Мартинів Новий — Martynów Nowy	970	600		60		280	30	
52b	Sulova — Сулова — Sulejów * ■ ◇	460	170		130	100	60		
52c	Vyhivka — Вигівка — Wyhówka	430	400				30		
53	Martyniv Staryj — Мартинів Старий — Martynów Stary ■	760	630		20		80	30	
54	Melna — Мелна — Melna	820	780				30	10	
55	Nastaščyn — Насташин — Nastaszczyn	1200	1150		15		15	20	
56	Nimšyn — Німшин — Niemszyn	920	900				10	10	
57	Obelajci — Обелайці — Obelnica	650	640					5	5
58	Ozerjany — Озеряни — Jezierzany	610	590				10	10	

Число — Number	Міста. Сільські громади Towns. Rural communities	Населення — Population							
		Все — Total	Українці Ukrainians	Українці з польсь. мовою Ukrainians using the Polish language	Поляки — Poles	Поль. колоністи Polish colonists	Латиньки Latinians	Жиди — Jews	Німці й інші Germans and others
59	Peremivka — Перемівка — Peremówka	210	190				20		
60	Pidbirja — Підбіря — Podbórze	500	435		20		40	5	
61	Pidhorodja — Підгороддя — Podgródzie	1140	1080		10		30	20	
62	Pidkamiń — Підкамінь — Podkamień ■ ◇ 2	1620	700 ¹⁰		80	120 ¹¹	640	80	
63	Pidmuchajlivci — Підмучайлівці — Podmuchałowce	890	860				20	10	
64	Pidsumljanці — Підшумлянці — Podszumlańce	950	550		385			15	
65	Pidvynja — Підвиня — Podwinie ■	530	450		35		40	5	
66	Pomonjatyna — Помонятина — Pomonięta	1220	1180		30			10	
67	Popławnyky — Поплавники — Popławniki	560	550				10		
68	Posverż — Посверж — Poświerz ■	370	330				35	5	
69	Potik — Потік — Potok	980	770		10	140	50	5	5
69a	Potik — Потік — Potok	830	760		10		50	5	5
69b	Čornolozy — Чорнолози — Czarnołozy	150	10			140			
70	Psary — Псари — Psary	1410	1090		60	150	100	10	
70a	Psary — Псари — Psary	1230	1060		60		100	10	
70b	Rejivka — Реївака — Rejówka	180	30			150			
71	Pukiv — Пуків — Puków	1990	1960		20		5	5	
72	Putjatynці — Путятинці — Putiatyńce	1820	1640		20		140 ¹²	20	
73	Rizdvjany — Різдяни — Ruzdwiiany	760	740				15	5	
74	Ruda — Руда — Ruda	640	620		15		5		
75	Sernky Dolišni — Серники Долішні — Sarnki Dolne ■ ◇	1190	630 ¹⁰		100		440	20	
76	Sernky Horišni — Серники Горішні — Sarnki Górne ■	2000	1870		20		70	40	
77	Sernky Seredni — Серники Середні — Sarnki Średnie	1340	1320				20		
78	Skomorochy Novi — Скоморохи Нові — Skomorochy Nowe	1300	1240				60 ¹³		
79	Skomorochy Stari — Скоморохи Старі — Skomorochy Stare ■ ◇	1210	730		105	80	290	5	
80	Slobidka Bošivečka — Слобідка Болшівецька — Slobódka Bošzowiecka ■	750	450		60		235	5	
81	Sloboda Kukil'nyčka — Слобода Кукіль- ницька — Slobódka Konkolnicka ¹⁴	1250			1220			30	
82	Staseva Volja — Стасева Воля — Stasiowa Wola ■ ◇	750	530		30		180	10	
83	Strjatyn Misto — Стратин Місто — Stratyn Miasto 2	460	310					150	
84	Strjatyn Selo — Стратин Село — Stratyn Wieś	1820	1710				90	20	
85	Svystil'nyky — Свистільники — Świstelniki	1980	1870		30		30	20	10
86	Tenitnyky — Тенітники — Tenetniki ■ ◇	970	600		20		340	10	
87	Ujizd — Уїзд — Ujazd	640	630		5			5	
88	Vasjučyn — Васючин — Wasiuczyn ¹⁵	2500	2150		40		300	10	
89	Verbylivci — Вербилівці — Wierzbołowce	810	810						
90	Voskresinці — Воскресінці — Oskrzesińce	1180	990		150 ⁵		30	10	
91	Vušniv — Вишнів — Wiszniów	1740	1520		10		190	20	
92	Wyspa — Виспа — Wyspa	670	645				10	15	
93	Zahirja Kujahynučke — Загіря Княги- вцьке — Zagórze Kujhynickie	1520	1160		20	210	120	10	
93a	Zahirja Kujahynučke — Загіря Княги- вцьке — Zagórze Kujhynickie	1270	1120		20		120	10	

Число — Number	Міста. Сільські громади Township. Rural communities	Населення — Population							
		Все — Total	Українці Ukrainians	Українці з польс. мовою Ukrainians using the Polish language	Польки — Poles	Польс. колоністи Polish colonists	Латвійці Latvians	Жиди — Jews	Німці. Я інші Germans and others
93b	Nova Hreblija — Нова Гребля — Nowa Grobla	250	40			210			
94	Zahinja Kukil'nycke — Загіря Кукіль- ницьке — Zagórze Konkolnickie ■ ◇	1070	390		30		640	10	
95	Zalaniv — Заланів — Zalanów	1250	1110				70	40	30 ¹⁰
96	Zaluze — Залуже — Zaluze	1400	1160		110	110		20	
96a	Zaluze — Залуже — Zaluze	1120	1080		20			20	
96b	Horbky — Горбки — Horbky	280	80		90	110			
97	Zalupje — Залуп'є — Zalupie	470	410		20		30	10	
98	Zelibory — Желібори — Zelibory	810	790		10			10	
99	Zovčiv — Жовчів — Zolczów ■	1480	1210		10	140	70	20	30 ¹⁰
100	Zuravenko — Журавенко — Zurawienko	620	615				5		
101	Zuriv — Журів — Zurów ■ ◇	1410	470		220	280	360	80	
Все — Total #:		138720	101280		15025	3400	9240	9685	90

Повіт — County: 38. Rudky — Рудки — Rudki*)

Міста — Towns

1	Rudky — Рудки — Rudki *	3950	300		1550			2100	
2	Komagno — Комарно — Komarno **	6060	2200		1300			2550	10

Сільські громади — Rural communities

3	Andrijaniv — Андриянів — Andryanów ■ ◇ †	910	250		30		620	5	5
4	Beňkova Vyšnja — Бенькова Вишня — Beňkova Wisznia ■ †	2200	1720		40	50	380	10	
5	Berezeć — Березець — Brzeziec	970	600		60 ³		305	5	
6	Birče — Бірче — Burcze	920	895				10	15	
7	Bolozva Dolšnja — Болозва Долішня — Błozew Dolna	570	565				5		
8	Bučaly — Бучали — Buczały	1200		10	1180			10	
9	Chlorčyč — Хлопчичі — Chłopczyce	1420	970		20		390	40	
10	Chloru — Хлопи — Chłory	3400	190 ⁴		3190			20	
11	Chyševyč — Хишевичі — Chiszewice	1520	1500			10		10	
12	Čajkovyč — Чайковичі — Czajkowice ◇	3180	2709		10		440 ⁵	30	
13	Černychiv — Чернихів — Czernichów ■ ◇ †	650	20		20		590	20	
14	Čulovyč — Чуловичі — Czulowice †	740	640		20		50	20	10
15	Dolobiv — Долобів — Dolobów ■ ◇ †	700	350		150		190	10	
16	Dubanovyč — Дубаневичі — Dubanowice	1510	1290		5		205	10	
17	Holodivka — Голодівка — Holodówka ◇	870	670		10		180	10	
18	Horožanna Mala — Горожанна Мала — Horožanna Mała	860	840				10	10	
19	Horožanna Velyka — Горожанна Велика — Horožanna Wielka	2430	2340		5		55	20	10
20	Hošanju — Гошани — Hozany	1600	1430		10		150	10	
21	Hrimno — Грімно — Rumno ■ ◇	2850	1590		100		1150	10	
22	Jakymčyci — Якимчиці — Jakimczyce †	1270	1060			140	50	20	
23	Jaremiv — Яремів — Jaremków	320	240		10		65	5	
24	Jatvjahy — Ятвяги — Jatwleği ■ ◇	480	270		90		120 ¹⁰		

*) Дивись примітка стор. 114. See note p. 114.

Число — Number	Міста. Сільські громади Towns. Rural communities	Населення — Population							
		Все — Total	Українці Ukrainians	Українці з польсь. мовою Ukrainians using the Polish language	Польки — Poles	Польс. колоністи Polish colonists	Латинники Latinumyky	Жиди — Jews	Німці й інші Germans and others
25	Kanafosty — Канафости — Kanafosty	520	520						
26	Katerynyči — Катериничі — Katarynice	830	200		375		250	5	
26a	Katerynyči Selo — Катериничі Село — Katarynice Wieś	460	180		25		250	5	
26b	Lytovka — Литовка — Litewka	370	20		350				
27	Knjahynuči — Княгиничі — Knihynice	570	560					10	
28	Kolbajevyči — Колбасевичі — Kołbajowice	980	950				15	15	
29	Kolodrubu — Колодруби — Kołodrubu	1340	1320				10	10	
30	Konjušky Korolivski — Конюшки Королівські — Koniuszki Królewskie	760	720				20	20	
31	Konjušky Semjanivski — Конюшки Сем'янівські — Koniuszki Siemianowskie ■ ◇	990	280 ¹¹		120	100	490		
32	Koniušky Tulyholivski — Конюшки Тулиголівські — Koniuszki Tuligłowskie	1240	1070		10		130	30	
33	Koropuż — Коропуж — Koropuż	1670	1510		10	100	20	30	
34	Kostil'nyky — Костільники — Kościelniki	580	580						
35	Kropuľnyky — Кропильники — Kropielniki	490	490						
36	Kurpovyči Novi — Курновичі Нові — Kurpowice Nowe	270	30					10	230
37	Kurpovyči Stari — Курновичі Старі — Kurpowice Stare	1000	980					20	
38	Livčyci — Лівчичі — Łowczyce ◇	710	550		10		140	10	
39	Ljašky Zavjazani — Ляшки Завязані — Łaszki Zawiazane ◇	1410	1340		10		45	10	5
40	Malyniv — Малинів — Malinów	670		10	660				
41	Monastyreć — Монастирець — Manasterzec	610	590		10			10	
42	Mosty — Мости — Mosty	660	630		5		15	10	
43	Muchajlovyči — Михайловичі — Michalewice ■ ◇	1130	640		30		450	10	
44	Myl'čyči — Мильчичі — Milczyce	1460		10	1440			10	
45	Nihovyči — Ніговичі — Nihowice	550	510		5			35	
46	Nove Seło — Нове Село — Nowa Wieś ■ ◇	1480	930		20	200	320	10	
47	Novosilky Hostynni — Новосілки Гостинні — Nowosiółki Gościnnie ◇	1720	1320		20		350	30	
48	Novosilky Oparski — Новосілки Опарські — Nowosiółki Oparskie	1250	1190		5	50		5	
49	Ostriv — Острів — Ostrów	670	570				70	30	
50	Ostriv Nowyj — Острів Новий — Ostrów Nowy ¹²	460	110			340		10	
51	Pidhajčyky — Підгайчичі — Podhajczyki ■ ◇	1860	730		40		1050	40	
52	Pidzviryneć — Підзвіринець — Podzwierzyniec	1410	1390				20		
53	Podil'ci — Подільці — Podolce	540	520				10	10	
54	Pohirci — Поріччя — Pohorze ¹³	1990	1050		20		890	30	
55	Poverhiv — Повергів — Powerchów	620	610					10	
56	Poricčja Zadvirne — Поріччя Задвірне — Porzeczce ■	1200	1020		40 ¹³	50 ¹⁴	85	5	
57	Romanivka — Романівка — Romanówka	400	395					5	
58	Rozdžalovyči — Розджаловичі — Rozdziałowice	810	785				5	20	
59	Ryčyhiv — Ричигів — Ruczuchów	630	620					10	
60	Sosuliv — Сосулів — Susulów ◇	1070	820		10		225	15	

Число — Number	Міста. Сільські громади Township. Rural communities	Населення — Population						
		Все — Total	Українці Ukrainians	Українці з польсь. мовою Ukrainians using the Polish language	Польки — Poles	Поль. колоністи Polish colonists	Латвінники Latvians	Жиди — Jews

61	Šeptyci — Шептичі — Szeptyce	530	470		10		20	30	
62	Solomunyci — Шоломиничі — Szolomienice	1190	1160					30	
63	Tataryniv — Татаринів — Tatarynów	1600	1580		10		25	5	
64	Teršakiv — Тершаків — Terszaków	370	370						
65	Tuljholovy — Туліголови — Tuligłowy	2970		10	2940			20	
66	Uherci Vynjavski — Угерці Виявські — Uherce Wieniawskie	780	710		10		55	5	
67	Vaňkovyci — Ваньковичі — Wańkowiec	680	640		10		10	20	
68	Voščanci — Вошанці — Woszczańce	1000	970				10	20	
69	Vystovyci — Вистовичі — Wistowice ¹⁸	620	400		50		100	70	
70	Zahirja — Загір'я — Zagórze ◊	1000	610				350	40	
Все — Total #:		85870	55050	40	13670	1040	10145	5655	270

Повіт — County: 39. Sambir — Самбір — Sambor

Міста — Towns

1	Sambir — Самбір — Sambor **	23650	4150		12750			6700	50
2	Staryj Sambir — Старий Самбір — Stary Sambor ** ■	5200	2450		950		200	1600	

Сільські громади — Rural communities

3	Babyna — Бабина — Babina	1810	1800		5			5	
4	Bačyna — Бачина — Baczyna	390	350		10		25	5	
5	Barančyci — Баранчичі — Barańszycze	1730	1690				20	20	
6	Berehy — Береги — Brzegi	1100	1095		5				
7	Borestjany — Берестяни — Brześćiany	1300	890		350 ¹		40	20	
8	Bereziv — Березів — Berezów	830	800		5		10	15	
9	Berežnycja — Бережниця — Bereźnica ²	810	760				20	30	
10	Bilyč — Білич — Bilicz	1970	1920		5			45	
11	Bilyna — Білина — Bilina Wielka	1650	1605				5	40	
12	Bilynka — Білінка — Bilinka Mała	1060	1010				20	30	
13	Birčycy Nowi — Бірчичі Нові — Birczycze Nowe	230	40						190
14	Birčyci Stari — Бірчичі Старі — Birczycze Stare	450	340		5			25	80
15	Biskovyci — Бісковичі — Biskowice	2830	70		2730			30	
16	Blaživ — Блажів — Błażów	1540	1430		40		20	50	
17	Bukova — Букова — Bukowa	1140	1110				5	25	
18	Bukiv — Буків — Buków	710	670				10	30	
19	Bulyci — Биличі — Bulice	1560	1480				30	50	
20	Chlivyška — Хлівиська — Chlewiska	380	340		10			10	
21	Čarpi — Чаплі — Czarpe	1310	1120		10	160 ³	10	10	
22	Čerchava — Черхава — Czerchawa ■	870	740		20		60	50	
23	Čukva — Чужва — Czukiew	2760	545		2200			15	
24	Čyžky — Чижки — Czyszki	1660	680		950			30	
25	Doroživ — Дорожів — Dorożów ■	3470	3340		20		20	90	
26	Dubljanu — Дубляни — Dublany	2910	800		1970			70	70 ⁴
27	Dubrivka — Дубрівка — Dąbrówka	920	500		420				

Число — Number	Міста. Сільські громади Towns. Rural communities	Населення — Population							
		Все — Total	Українці Ukrainians	Українці з польс. мовою Ukrainians using the Polish language	Поляки — Poles	Поль. колоністи Polish colonists	Латиньки Lатыньку	Жиди — Jews	Німці й інші Germans and others
28	Fel'styn — Фельштін — Felsztyn * 3	2720	400		1640	120		560	
29	Hlyboka — Глибока — Głęboka	580	250*		305			25	
30	Hlynne — Глинне — Glinne	260	200				5	25	30
31	Hordynja Rustykal'na — Гординя Рустикальна — Hordynia Rustykalna	940	870				55	15	
32	Hordynja Śljachetśka — Гординя Шляхетська — Hordynia Szlachecka	450	360				65	25	
33	Horodyšče — Городище — Horodyszczce	1170	1100				20	50	
34	Humeneć — Гуменець — Humieniec ■	1080	1070		10				
35	Janiv — Янів — Janów	450	440					10	
36	Kalyniv — Калинів — Kalinów 7	660	80		50			30	500
37	Koblo Stare — Кобло Старе — Koblo Stare ■	970	885	15			20	50	
38	Kornałowyci — Корналовичі — Kornalowice ■	1970	1480		25		440	25	
39	Kornyci — Корниці — Kornice	850	840					10	
40	Kotowanjа — Котованя — Kotowania	470	460		10				
41	Kowunyci — Ковиничі — Kowenice	830	750		10	60		10	
42	Kranzberg — Кранцберг — Kranzberg	380	35		10			20	295*
43	Krużyky — Кружики — Krużyki *	620	460		55			5	100*
44	Kul'čyci Rustykal'ni — Кульчичі Рустикальні — Kulczyce Rustykalne	710	510		150*		20	30	
45	Kul'čyci Śljachetśki — Кульчичі Шляхетські — Kulczyce Szlacheckie ■	2000	1920		20		20	40	
46	Litovyšči — Литовищі — Lutowska	660	640				5	15	
47	Ljaški Murovani Miśtečko — Ляшки Муровані Містечко — Laszki Murowane Miasteczko	600	150		430		10	10	
48	Ljaški Murovani Selo — Ляшки Муровані Село — Laszki Murowane Wieś	590	520				60	10	
49	Łopušna — Лопушна — Łopuszna ■	580	520		20		20	20	
50	Luka Rustykal'na — Лука Рустикальна — Łąka Rustykalna	1000	940		20			40	
51	Luka Śljachetśka — Лука Шляхетська — Łąka Szlachecka	510	450		15		5	40	
52	Lukawoja — Лукавиця — Łukawica ■	420	375				25	20	
53	Lunevyci — Луневичі — Łanowice	1220	120*		1050			10	40**
54	Majnuć — Майнич — Majnicz	500	450				40	10	
55	Maksymovyci — Максимовичі — Maksymowice ◇	980	470		10		460	40	
56	Manastyreć — Манастирець — Manasterzec	870	840				20	10	
57	Mistkovyci — Містковичі — Mistkowice	980	970				5	5	
58	Mokrjany — Мокряни — Mokrzanь	960	910		15		10	25	
59	Morozovyci — Морозовичі — Morozowice	480	475				5		
60	Nadyby — Надиби — Nadyby ■ ◇	1420	310**		890		200	20	
61	Nojdorf — Нойдорф — Zadniestrze (Neudorf)	190	30		10			10	140*
62	Novošyci — Новошичі — Nowoszyce ◇	690	525		20		130	15	
63	Ortynyci — Ортиничі — Ortynice	470	445		5		5	15	
64	Ozymyna — Озимина — Ozimina	870	810				45	15	
65	Pjanovyci — П'яновичі — Pianowice	1280	955		200**		90**	15	
66	Prusy — Пруси — Prusy	790	700				40	50	
67	Pynjany — Пиняни — Piniany	1100	1095		5				
68	Radlovyci — Радловичі — Radłowice ■ ◇ 14	1960	750		690	80	400	40	
69	Rajterovyci — Райтеровичі — Rajtarowice	1670	1490		10		100	70	

Число — Number	Міста. Сільські громади Towns. Rural communities	Населення — Population							
		Всє — Total	Українці Ukrainians	Українці з польсь. мовою Ukrainians using the Polish language	Польки — Poles	Поль. колоністи Polish colonists	Латинники Latinnyky	Жиди — Jews	Німці й інші Germans and others
70	Rakova — Ракова — Rakowa	1370	1110		10	85	160	5	
71	Rohizno — Рогізно — Rogóžno	1340	1220			60	30	30	
72	Sadkoyuči — Садковичі — Sadkowice	1080	980			90 ¹⁵		10	
73	Side — Сіде — Szade	850	810		30		10		
74	Silec — Сілець — Sialec	910	800		25		10	70	5
75	Sokyrčyci — Сокарчиди — Slekierczyce	650	620		5			25	
76	Sozań — Созань — Sozań	500	440		10		20	30	
77	Sprynja — Сприня — Sprynia Wielka ¹⁶	820	800		10			10	
78	Stara Ropa — Стара Ропа — Stara Ropa	3180	2980		190 ¹⁷			10	
79	Stara Sił' — Стара Сіль — Stara Sól ⁵	1240	260		780 ¹⁸			200	
80	Straševyči — Страшевичі — Straszewice	1420	1340				20	60	
81	Striľbyči — Стрільбичі — Strzelbice	2050	1870		90 ¹⁹		15 ¹⁸	70	5
82	Strilkovyči — Стрільковичі — Strzałkowice	1510	20		1490				
83	Stupnycja Pol'ska — Ступниця Польська — Stupnica Polska ²⁰	770	80		690				
84	Stupnycja Ruška — Ступниця Руська — Stupnica Ruska	1150	1135				10	5	
85	Susidovyči — Сусидовичі — Sasiadowice	2430	80		2320			30	
86	Sušyca Rykova — Сушиця Рикова — Suszyca Rykowa	520	505				15		
87	Šumyna — Шумина — Szumina	250	180				65	5	
88	Tatary — Татари — Tatory	1090	980				85	25	
89	Torčynovyči — Торчиновичі — Torczynowice	1490	1440				5	45	
90	Torhanovyči — Торгановичі — Torhanowice	770	710		20			40	
91	Uherci Zaplatynski — Угерці Заплатинські — Uherce Zaplatynskie ■	1140	210		870		45	15	
92	Vanovyči — Ваньовичі — Waniowice	1360	1950		140 ²¹			140	30 ¹⁶
93	Vil'šanik — Вільшаник — Olszanik ²²	1890	1430		435			25	
94	Vjaskovyči — В'яцковичі — Więckowice	1130	1060		10	40		20	
95	Voľutyči — Воютичі — Wojutycze ■	2930	1950		860 ²³		100	20	
96	Volja Baranecka — Воля Баранецька — Wola Baraniecka ²⁴	740	645				65	30	
97	Volja Blaživska — Воля Блажівська — Wola Blažowska	700	640				30	30	
98	Volja Kobljanška — Воля Коблянська — Wola Koblańska	1230	1185				5	20	20 ¹⁶
99	Volja Rajnova — Воля Райнова — Wola Rajnowa	470	465					5	
100	Vološynova — Волошинова — Wołoszynowa	1000	990					10	
101	Volycja Pol'ska — Волиця Польська — Wolica Polska ²⁴	470	100			360		10	
102	Vykoty — Викоти — Wykoty	1580	1520		15		40	5	
103	Zarajško — Зарайсько — Zarajsko	500	495		5				
104	Zvir — Звір — Zwór	810	730		65 ²⁵			15	
Всє — Total:		143420	89605	15	36200	1055	3545	11445	1555

Число — Number	Міста. Сільські громади Towns. Rural communities	Населення — Population						
		Все — Total	Українці Ukrainians	Українці з польсь. мовою Ukrainians using the Polish language	Польки — Poles	Поль. колоністи Polish colonists	Латвники Latvians	Жиди — Jews

Повіт — County: 40* Sjanik — Сянїк — Sanok

Міста — Towns

1 Sjanik — Сянїк — Sanok**	15400	800	650	8950			5000	
----------------------------	-------	-----	-----	------	--	--	------	--

Сільські громади — Rural communities

2 Andrušivci — Андрушівці — Jędruszkowce	300		10 ¹	290				
3 Balutjanka — Балутянка — Bałucianka	290	250		40				
4 Belchivka — Белхівка — Bełchówka ■	340	315				20	5	
5 Boško — Босько — Besko	3200	1650		1550				
6 Bykivci — Биківці — Bykowce ■	440	270		70		95	5	
7 Bukivsko — Буківсько — Bukowsko ²	2980	5		2325			650	
8 Čeremcha — Черемха — Czeremcha	460	435		15			10	
9 Čertež — Чертеж — Czerteż	530	500		15		15		
10 Čystohorb — Чистогорб — Czystohorb	850	830					20	
11 Dal'ova — Дальова — Daljowa ■	680	580		40		40	20	
12 Dariv — Дарів — Darów	350	340					10	
13 Dobra Rustykaľna — Добра Рустикальна — Dobra Rustykaľna ■	550	480		10		40	20	
14 Dobra Šljachetška — Добра Шляхетська — Dobra Szlachecka ■	1430	1230		70		100	30	
15 Dolyna — Долина — Dolina	390	310		70			10	
16 Došno — Дошно — Deszno ■	550	300		230 ³			20	
17 Dovžycja — Довжиця — Dołżycsa	480	445					15	
18 Dubne — Дубне — Dębna	390			380			10	
19 Dubrivka Poľska — Дубрівка Польська — Dąbrówka Polska	790	60		675			50	5
20 Dubrivka Ruška — Дубрівка Руська — Dąbrówka Ruska	800	620		170			10	
21 Dudynci — Дудинці — Dudyńce	560	540		5		15		
22 Dušatyn — Душатин — Duszatyn	220	200		20				
23 Hłomča — Гломча — Hłomcza ■	790	710		5		60 ⁴	15	
24 Hoľučkiv — Голучків — Hołuszczów ■	770	640		10		110 ⁴	10	
25 Jalyn — Ялин — Jalin ■	790	720		10		50 ⁴	10	
26 Jasel' — Ясель — Jasiel	410	395		10			5	
27 Jazyška — Яслиська — Jaśliška ⁵	1060	10		800			250	
28 Javirnyk — Явірник — Jawornik	600	595					5	
29 Jurivci — Юрівці — Jurówce	360	250		100 ⁶			10	
30 Kamjanka — Кам'янка — Kamionka	410	410						
31 Kamjanne — Кам'яне — Kamienne	270	230		5	35			
32 Karlykiv — Карликів — Karlików	500	485					15	
33 Komańča — Команьча — Komańcza	1280	1050		160 ⁶			70	
34 Korolyk Poľskyj — Королик Польський — Królik Polski	930	390		525			15	
35 Korolyk Vološkyj — Королик Волоський — Królik Wołoski	290	285					5	
36 Kostarivci — Костарівці — Kostarowce	1260	1040		10		200	10	
37 Kuljašne — Куляшне — Kulaszne	650	620		10			20	
38 Lišna — Лішна — Liszna	600	10	40	535			15	
39 Łodyna — Лодина — Łodzina	460	360		20		65	15	

Число — Number	Міста. Сільські громади Towns. Rural communities	Населення — Population						
		Все — Total	Українці Ukrainians	Українці з польс. мовою Ukrainians using the Polish language	Полки — Poles	Польс. колоністи Polish colonists	Латиньки Latinnyky	Жиди — Jews

40	Lypovec — Липовець — Lipowiec	660	650		5			5	
41	Markivci — Марківці — Markowce	230	110		120				
42	Mezybrzd — Межибрід — Międzybrodzie	450	430		20				
43	Mokre — Мокре — Mokre	690	650		25			15	
44	Morochiv — Морохів — Morochów	580	550		15			15	
45	Moścaneć — Мощанець — Moszczaniec	590	570		15			5	
46	Mryholod — Мриголод — Mrzyglód ⁷	720	10	45	615			50	
47	Mukiv — Миків — Mików	340	320		10			10	
48	Mymoń — Мимонь — Mymoń	290		15	275				
49	Nadoljany — Надоліани — Nadolany	750		20	720			10	
50	Nahorjany — Нагоряни — Nagórzany	460		25	435				
51	Nebeščany — Небещани — Niebieszczany ⁸	2070	10	25	2025			10	
52	Novosil'ci Gnjevoš — Новосільці Гневощ — Nowosielce Gniewosz	1410	720		650 ⁹			40	
53	Novotaneć — Новотанець — Nowotaniec	660			620			40	
55	Oslavycja — Ославича — Oslawica	950	935		15				
54	Odrzechova — Одрехова — Odrzechowa ■	2800	2690		15		70	25	
56	Pakošivka — Пакошівка — Pakoszówka	900	360		530			10	
57	Pełnja — Пелня — Pełnia	1300	750		550				
58	Petrova Volja — Петрова Воля — Wola Piotrowa	520	505		15				
59	Pobidno — Побідно — Pobiedno	570	15		555				
60	Poljany Surovučni — Поляни Суровичні — Polany Surowiczne	740	730					10	
61	Polonna — Полонна — Płonna	1170	1145				10	15	
62	Polovci — Половці — Płowce	350	70		240			5	35 ⁶
63	Posada Jasłyška — Посада Яслиська — Posada Jaśliska	1020	210 ¹⁰		760			50	
64	Preluky — Прелуки — Preluki	420	410					10	
65	Prusik — Прусик — Prusiek	890	520		360			10	
66	Przybyšiv — Прибишів — Przybyszów	490	485					5	
67	Pulavy — Пулави — Puławy	890	850		25			15	
68	Pysarivci — Писарівці — Pisarowce	790		5	785				
69	Radošyci — Радощиці — Radoszyce	1230	1150		45			35	
70	Rakova — Ракова — Rakowa	800	660		90			50	
71	Ratnavycja — Ратнавича — Ratnawica	220	215		5				
72	Repid' — Репідь — Rzędź	1060	990		50			20	
73	Rudavka Jasłyška — Рудавка Яслиська — Rudawka Jaśliska	140	140						
74	Rudavka Rumanivška — Рудавка Рима- нівська — Rudawka Rumanowska	240	240						
75	Semušova — Семушова — Slemuszowa	1160	1040		100			20	
76	Seņkova Volja — Сенькова Воля — Wola Sękowa	1270	1080		180			10	
77	Sjaničok — Сянічок — Sanoczek	760	690		40	20		10	
78	Sohoriv Dolišnij — Сорогів Долишній — Srogów Dolny	500	450		50 ⁸				
79	Sohoriv Horišnij — Сорогів Горішній — Srogów Górny	630	460		170				
80	Storoži Mali — Сторожі Малі — Stróże Małe	440	430		10				

Число — Number	Міста. Сільські громади Towns. Rural communities	Населення — Population							
		Все — Total	Українці Ukrainians	Українці з поль. мовою Ukrainians using the Polish language	Поляки — Poles	Поль. колоністи Polish colonists	Латинники Latinians	Жиди — Jews	Німці й інші Germans and others
81	Storożi Velyki — Сторожі Великі — Stróż Wielkie	550	545		5				
82	Suczava — Сичява — Sieniawa	1230	1100		40		70	20	
83	Surovycja — Сировиця — Surowica	550	530				5	15	
84	Szavnyk — Шавник — Szczawne	950	890		30			30	
85	Skłjary — Шкляри — Szklary	480	480						
88	Teropča — Терепча — Terpca	920	880		40				
87	Ternavka — Тернавка — Tarnawka	410	405					5	
88	Tokarnja — Токарня — Tokarnia	700	650		35			15	
89	Turynśke — Туринське — Turzańsk	840	800		15			25	
90	Turjava Sil'na — Тирява Сільна — Turawa Solna	1180	1060		40 ¹¹		50	30	
91	Turjava Vološka — Тирява Волоська — Turawa Wołoska *	1700	650		780			270	
92	Velykopolе — Великополе — Wielopole ¹²	840	620		190 ²			30	
93	Vijśke — Війське — Wujskie	1360	1275		80			5	
94	Vil'chivci — Вільхівці — Olchowca	1630	920 ¹³		690			20	
95	Vil'ka — Вілька — Wulka	250	250						
96	Volja Krecivśka — Воля Кречівська — Wola Krecowska	430	375		45			10	
97	Volja Nyžnja — Воля Нижня — Wola Niżna	610	600		5			5	
98	Volja Vyžnja — Воля Вижня — Wola Wyżna	360	360						
99	Woltušova — Волтушова — Woltuszowa	160	150		10				
100	Wolycja — Волиця — Wolica	590	515		70			5	
101	Vysličok — Вислічок — Wisłoczek	770	765					5	
102	Vyslok Velykuj — Вислок Великий — Wisłok Wielki ■	3040	2930		25		15	40	30 ⁹
103	Vysočany — Височани — Wysoczany	690	670		10			10	
104	Zabolotci — Заболотці — Zablotce ■	260	230		20		10		
105	Zahirje — Загір'є — Zagórz ¹⁴	3400	890		2210			300	
106	Zahutyń — Загутьня — Zahutyń	990	890		100				
107	Zaluże — Залуже — Załuż ¹⁵	1100	900		180 ³			20	
108	Zaslavje — Заслав'є — Zaslav	580	480		90			10	
109	Zavadka Morochivśka — Завадка Морохівська — Zavadka Morochowska	280	280						
110	Zavadka Rymaniśka — Завадка Риманівська — Zavadka Rymanowska ■	1110	1105		5				
111	Zavoji — Завої — Zawoje	300	295					5	
112	Zbojiśka — Збоїська — Zboiska ■	420	330		20		60 ⁴	10	
Все — Total:		104220	62420	835	32000	55	1100	7740	70

Число — Number	Міста. Сільські громади Towns. Rural communities	Населення — Population						
		Все — Total	Українці Ukrainians	Українці з поль. мовою Ukrainians using the Polish language	Поляки — Poles	Поль. колоністи Polish colonists	Латинники Latinaks	Жиди — Jews

Повіт — County: 41. Skalat — Скалат — Skalat

Міста — Towns

1	Skalat — Скалат — Skalat ** ■ ◇ :	7650	1850		1500		1000	3300
2	Hrymaliv — Грималів — Grzymałów * ■ ◇ :	4300	950		800		850	1700
3	Pidvoloczyska — Підволочиська — Podwoleczyska * ■ ◇ :	4180	420		910		400	2450

Сільські громади — Rural communities

4	Birky Mali — Бірки Малі — Borcki Małe	930	460		10	120	320	20
4a	Birky Mali — Бірки Малі — Borcki Małe	810	460		10		320	20
4b	Aleksandriwka — Александрівка — Aleksandrowka	120				120		
5	Bohdanivka — Богданівка — Bogdanówka ■ ◇ :	2270	1940		60		200	70
6	Bucyky — Буцики — Bucyky ◇	890	400		10		450	30
7	Bylyniwka — Билинівка — Bilyńówka :	200	180				20	
8	Chmelyska — Хмельська — Chmieliska *	1960	800		20		1110	30
9	Cernylywka — Чернилівка — Czerniszówka *	840	570		10	50	205	5
10	Dorofijwka — Дорофіївка — Dorofijówka ◇	1190	560		30		590	10
11	Dubkivci — Дубківці — Dubkowce *	650	460		10		180	
12	Eleonorivka — Елеонорівка — Eleonorówka ■ ◇ :	1100	230		10	170	670	20
13	Faščivka — Фащівка — Faszczówka	980	700		5		265	10
14	Futir — Футір — Futor * :	180	60			20	100	
15	Haluščynci — Галушчинці — Haluszczyńce	1810	60 ^a		1720			30
16	Hlibiv — Глібів — Hlibów ■	2250	1050		60		1110	30
17	Horodnycja — Городниця — Horodnica	1670	840		20	300	500	10
18	Ivanivka — Іванівка — Iwanówka	2340	1640		30		650	20
19	Kačanivka — Качанівка — Kaszanówka ?	3730	860		2850			20
20	Kalaharivka — Калагарівка — Kalaharówka *	1150	870		10	60	190	20
21	Kamjanky — Кам'янки — Kamionki	2060	1900		5	30	85	40
22	Kokošynci — Кокошинці — Kokoszyńce	1830	1020		370	20	410	10
22a	Kokošynci — Кокошинці — Kokoszyńce ■	1120	740		70		300	10
22b	Monasterycha — Монастирха — Monasterycha	360	250				110	
22c	Osada Kokošynecka — Осада Кокоши- нецька — Osada Kokoszyńska ■	350	30		300	20		
23	Kolodijivka — Колодіївка — Kolodziejówka ■ ◇	2110	1060		80		950	20
24	Koršylywka — Коршилівка — Korszylówka	570	565					5
25	Kozyna — Козина — Kozyna	800	700		10		80	10
26	Krasne — Красне — Krasne ■ ◇	2020	630		50		1270	70
27	Kryve — Криве — Krzywe *, 11	1490	660		20	160	640	10
28	Kut — Кур — Kąt	830	560				260	10
29	Ležanivka — Лежанівка — Leżanówka	680	630		20		20	10
30	Luka Mała — Лука Мала — Łuka Mała 10	1640	1220		30	130	230	30
31	Magdalivka — Магдалівка — Magdalówka ■ ◇ *	1630	950		20	120	510	30
32	Malynivka — Малинівка — Malinówka 11	200	10			150	40	
33	Movčanivka — Мовчанівка — Mołczanówka ◇	840	460		10		350	20

Число — Number	Міста, Сільські громади Towns, Rural communities	Населення — Population						
		Всє — Total	Українці Ukrainians	Українці з поль. мовою Ukrainians using the Polish language	Поляки — Poles	Поль. колоністи Polish colonists	Латинники Latinumki	Жиди — Jews
34	Myszowa — Мислова — Mysłowa ◇	1020	480		20		510	10
35	Novosilka Hrymalivska — Новосілка Гри- малівська — Nowosiółka Grzymałowska *	870	590		10		260	10
36	Novosilka Skalatska — Новосілка Ска- латська — Nowosiółka Skalatska ◇	2050	1090		30		920	10
37	Orichovec — Ореховець — Orzechowiec ■ ◇	1430	810		35		560	25
38	Ostarje — Остар'є — Ostapie ■ ◇	3040	1360		80	120	1450	30
39	Rajivka — Раївка — Rajówka	670	640				25	5
40	Rapasivka — Панасівка — Rapasówka	830	130		695			5
41	Perekalec — Перекалець — Przekalec	370	230				140	
42	Pidlissja Hrymalivske — Підлісся Грима- лівське — Podlesie Grzymałowskie ■ 12	750	130		300		310	10
43	Riznanka Hetmanska — Пізнанка Геть- манська — Poznanka Hetmańska ■ ◇	1080	200		100		770	10
44	Riznanka Hnyla — Пізнанка Гнила — Poznanka Gniła	1370	760		10	450	150	
44a	Riznanka Hnyla — Пізнанка Гнила — Poznanka Gniła ◇	920	760		10		150	
44b	Vavolivka — Вавелівка — Wawelówka	450				450		
45	Polupanivka — Полупанівка — Polupanówka	1450	280		1150			20
46	Raštivci — Раштівці — Rasztowce ■ 12	1100	790		20		290	
47	Rosochovatec — Росоховатець — Rosochowaciec	750	280		20		420	30
48	Rożyska — Рожиська — Rożyska	1330	1030		10		290	
49	Sadżavky — Саджавки — Sadzawki ◇	1030	790		10		200	30
50	Skalat Staryj — Скалат Старий — Skalat Stary ■ ◇	2420	830		50		1490	50
51	Staromišćyna — Староміщина — Staromlejszczyzna	1480	1420		5		45	10
52	Stavky — Ставки — Stawki Kraśnienskie * ■	400	180		50		150	20
53	Supranivka — Супранівка — Supranówka	1010	950		10		40	10
54	Ternoruda — Терноруда — Ternoruda ■ ◇ 14	530	140		70		200	120 ¹⁶
55	Tovste — Товсте — Touste ■ 14	1720	1070		50	180 ¹⁶	290	130 ¹⁷
56	Turivka — Турівка — Turówka ■ 18	1860	1120		80		650	10
57	Vikno — Вікно — Okno	2440	1540		40		850	10
58	Volycja — Волиця — Wolica ■	960	740		10		200	10
59	Zadnyšivka — Заднишівка — Zadniszówka ■ ◇ 19	2160	1000		530		530	100 ²⁰
60	Zarubyni — Зарубинці — Zarubińce ◇	1070	380		20	100	360	10
61	Zelena — Зелена — Zielona ■	910	650		10		240	10
62	Zerebky Korolivski — Жеребки Коро- лівські — Zerebki Królewskie ◇	1020	730		10		275	5
63	Zerebky Słjachetški — Жеребки Шля- хетські — Zerebki Szlacheckie ■	580	490				80	10
Всє — Total # :		94670	46295		12105	2180	25350	8740

Число — Number	Міста. Сільські громади Towns. Rural communities	Населення — Population						
		Все — Total	Українці Ukrainians	Українці з польс. мовою Ukrainians using the Polish language	Польки — Poles	Польс. колоністи Polish colonists	Латиньки Lатышкы	Жиди — Jews

Powiat — County: 42. Snjatyn — Снятин — Sniatyn*)

Міста — Towns

1	Snjatyn — Снятин — Sniatyn ** ■ ◇	11400	5050		2000		400	3500	450 ¹
2	Zabolotiv — Заболотів — Zablotów ** ■ ◇ †	6800	3250		900		350	2300	

Сільські громади — Rural communities

3	Al'bynivka — Альбинівка — Albinówka	420	400		10			10	
4	Beleluja — Белелуя — Bełeluja	1490	1465				5	20	
5	Borščiv — Борщів — Borszczów ■	1530	1330		40 ³		120	40	
6	Budyliw — Будилів — Budyłów	1620	1420		140 ⁴			60 ⁴	
7	Chlibučyn Pił'nyj — Хлібичин Пільний — Chlebiczyn Polny ■	910	800		30		40	40	
8	Drahasymiv — Драгасимів — Drahasymów	720	685		5			30	
9	Džuriv — Джурів — Dżurów ■	2810	2610		50 ⁵		90	60	
10	Hankivci — Ганківці — Hańkowce	2310	2210		20	20		60	
11	Ilynci — Ілинці — Iłńce ■	3530	3410		20		40	60	
12	Karliv — Карлів — Karłów	2310	2260		10			40	
13	Kelichiv — Келіхів — Kielichów	440	430					10	
14	Knjaže — Княже — Książę	1920	1730		80			110	
15	Krasnostavci — Красноставці — Krasnostawce	1490	1470		10			10	
16	Kulacyn — Кулачин — Kułaczyn	530	500		30 ⁶				
17	Ljubkivci — Любківці — Lubkowce	820	780		20		10	10	
18	Mykulynoi — Микулинці — Mikulińce ■	1230	1010		70		100	50	
19	Novoseļucja — Новоселиця — Nowosielica	1880	1680		140 ⁵		30	30	
20	Oleškiv — Олешків — Oleszków ■	910	870		10		20	10	
21	Oreleć — Орелець — Orleć	1050	1000				40	10	
22	Pidvysoka — Підвисока — Podwysoka †	2200	2120		10		30	40	
23	Popel'nyky — Попельники — Popielniki	1630	1540		20		10	60	
24	Potičok — Потічок — Potoczek	1210	1020		30		160		
25	Rudnyky — Рудники — Rudniki ■	1880	1690		130		30	30	
26	Rusiv — Русів — Rusów	1530	1495		25		5	5	
27	Steceva — Стецева — Stecowa ■ †	4090	3820		40		80	140	10 ⁶
28	Trijoja — Трійця — Trójca ■	3570	2740		620 ¹⁰		100	110	
29	Trostjaneć — Тростянець — Trościańc	1960	1920		10		10	20	
30	Tučary — Тучаги — Tuczary ■	1080	1010		5		25	40	
31	Tulova — Тулова — Tuława	870	870						
32	Tulukiv — Тулуків — Tułuków	1330	1240		30		20	40	
33	Ustja nad Prutom — Устя над Прутом — Uście nad Prutem	1380	1330		20		10	20	
34	Vovčivci — Вовчківці — Wołczkowce ■	1740	1530		20		140	50	
35	Vydyniv — Видинів — Widynów ■	1610	1510		50			50	
36	Zadubrivci — Задубрівці — Zadubrowce	2000	1930		30		30	10	
37	Zaluč nad Čeremošem — Залуче над Черемошем — Zalucze nad Czoremosem ■ ◇ †	3680	3150		310	80	50	90	
38	Zaval'ja — Завалья — Zawale	1680	1640		10		10	20	
39	Zibranjvka — Зібранівка — Zebrańówka	690	660		10		10	10	
Все — Total:		80250	65575		4955	100	1965	7195	460

*) Дивись примітка стор. 114. See note p. 114.

Число — Number	Міста. Сільські громади Towns. Rural communities	Населення — Population						
		Все — Total	Українці Ukrainians	Українці з польсь. мовою Ukrainians using the Polish language	Полки — Poles	Поль. колоністи Polish colonists	Латиньки Latinumy	Жиди — Jews

Повіт — County: 43. Sokal' — Сокаль — Sokal

Міста — Towns

1 Sokal' — Сокаль — Sokal ** ■	12950	3050	4300 ¹		100	5450	50
2 Belz — Белз — Belz *	5200	1350 ²	1250			2600	

Сільські громади — Rural communities

3 Barani Peretoky — Барані Перетоки — Baranie Peretoki	810	730			80		
4 Bendjuha — Бендюга — Bendiuchy	230	210	15		5		
5 Bezejiv — Безеїв — Bezejów	440	340		30	60	10	
6 Bobjatyn — Боб'ятин — Bobiatyn ■	1210	850	30		260	70	
7 Bojanuči — Бояничі — Bojanice ■ ◇	500	380	20		90	10	
8 Boratyn — Боратин — Boratyn	1800	1370	10	220	180	20	
9 Budynyn — Будинин — Budynin	880	780			60	40	
10 Byšiv — Бишів — Byszów †	980	710	5		245	20	
11 Cebliv — Цеблів — Ceblów	940	920	5		15		
12 Chlopjatyn — Хлоп'ятин — Chlopjatyn	490	445	5		25	10	5
13 Chorobriv — Хоробрів — Chorobrów	1010	820	25		140	15	10
14 Dobraczyn — Добрачын — Dobraczyn	1380	1240	10		125	5	
15 Dovžniv — Довжнів — Dłużniów	680	530	5		130	15	
16 Hatovyči — Гатовичі — Hatowice ■	450	290	5		145	10	
17 Hil'ce Chochliv — Гільче Хохлів — Hulcze Chochłów	1180	810	15	30	275	50	
17a Hil'ca — Гільче — Hulcze	720	450	15	30	195	30	
17b Chochliv — Хохлів — Chochłów	460	360			80	20	
18 Hluchiv — Глухів — Gluchów	670	580			85	5	
19 Hohoŭiv — Гоголів — Hohołów ◇	660	530	25		90	15	
20 Hora — Гора — Góra ■	620	470	5		30	25	
21 Horbkiv — Горбків — Horbków	1540	1150		260 ⁴	90	40	
22 Horodylovuči — Городиловичі — Horodłowice	830	680	10		100	40	
23 Horodyšce Varjažke — Городище Варязьке — Horodyszczę Waręskie	400	310			90		
24 Horodyšce Vasylijańske — Городище Васи- ліянське — Horodyszczę Bazylijańskie	180	180					
25 Iŭkovuči — Ільковичі — Iŭkowie	760	740			20		
26 Jastrubyči — Яструбичі — Jastrzębica ■	1980	1930	20		30		
27 Kljusiv — Ключів — Klusów	610	540			60 ⁵	10	
28 Komariv — Комарів — Komarów	830	500	10		310	10	
29 Kopotary — Копототи — Kopotary	1060	650	5	200	205		
30 Korytliv — Копитів — Korytów	530	510			20		
31 Korčyn — Корчин — Korczyn	1420	1330	40		30	20	
32 Kostjažyn — Костящын — Kościaszyn	630	560	15		45	10	
33 Krystonopil' — Крестонопіль — Krystonopol' * ■ ◇ *	3300	450	520		130	2200	
34 Kulyčkin — Куличків — Kuliczków	950	870	15		45	20	
35 Leščativ — Лещатів — Leszczatów	630	460	20		120	30	
36 Leščkin — Лещків — Leszczków ■ ◇	750	390	120 ⁷		220	20	
37 Lisky — Ліски — Liski ■	1000	870	30		75	25	

Число — Number	Міста. Сільські громади Towns. Rural communities	Населення — Population							
		Все — Total	Українці Ukrainians	Українці з поль. мовою Ukrainians using the Polish language	Поляки — Poles	Поль. колоністи Polish colonists	Латинишки Litynyky	Жиди — Jews	Німці й інші Germans and others
38	Livče — Лівче — Liwcze ■	390	290				60	40	
39	Lubiv — Лубів — Lubów ■ ◇	730	460		30		220	20	
40	Lučyči — Лучичі — Łuczycę ■	1860	1620		140 ^a		50 ^b	50	
41	Machnivok — Махнівок — Machnówek ■ ◇	650	510		20		110	10	
42	Madžarky — Маджарки — Madziarki	340	270				70		
43	Moškiv — Мошків — Moszków ◇	870	650		40		160	20	
44	Myciv — Миців — Mysów	630	540		25		55	10	
45	Novyj Dvir — Новий Двір — Nowy Dwór ■ 10	1270	690		290		230	60	
46	Nynovyči — Ниновичі — Nienowice	470	365			50	40	15	
47	Nysmyč — Нисмичі — Nuśmice	440	410				20	10	
48	Opil'sko — Опільсько — Opulsko	960	860		75		10	10	5
49	Oserdiv — Осердів — Oserdów	520	480		5		10	25	
50	Ostriv — Острів — Ostrów ■ ◇ 11	1780	310		100		1330	40	
51	Parchač — Пархач — Parchacz ■	1830	1440		70	120 ¹²	140	60	
52	Pečyhorы — Печигори — Pieczygóry	500	270			150	80		
53	Peremysliv — Перемислів — Przemysłów ■	680	600				70	10	
54	Perespa — Переспа — Peregpa	1160	870		20	30	230	10	
55	Perevodiv — Переводів — Przewodów ■	960	860				75	25	
56	Perwjatyci — Перватичі — Perwiatycze	880	830				50		
57	Potorycja — Поториця — Poturzycа ■	1610	1330		50 ¹³		220 ^a	10	
58	Pozdymyr — Поздимир — Poździmierz	960	910				50		
59	Prusyniv — Прусинів — Prusinów	1100	890		5		180	25	
60	Pwovščyna — Пивовщина — Piwowszczyzna	440	400				40		
61	Radvanci — Радванці — Radwańce ■	870	780		60 ¹³		20	10	
62	Rjašovyci — Ряшовичі — Rzeszowice 3	340				340			
63	Roždžaliv — Рожджалів — Roźdżałów	1300	1110				160	20	10
64	Rusyn — Русинь — Rusin	630	440		20		160	10	
65	Savčyn — Савчин — Sawczyn ■	710	595		10	30	70	5	
66	Sebečiv — Себечів — Siebieczów	1320	1130		20		150	20	
67	Sileč — Сілець — Sielec ■ ◇ 25	3560	3160		130 ¹⁴		110 ^b	160	
68	Skomorochy — Скоморохи — Skomorochy	1320	1000		65 ¹⁵	130	120	5	
69	Spasiv — Спасів — Spasów 16	1330	1160		10		140	20	
70	Stanyslavivka — Станиславівка — Stanisławówka 17	260	30			230			
71	Starhorod — Старгород — Starogród	740	650				80	10	
72	Stenjatyn — Стенятин — Steniatyn ■ 17	2240	1990		90		60	80	20 ¹⁸
73	Sulymiv — Сулимів — Sulimów ■	780	260		305 ¹³		210	5	
74	Svytljaziv — Святязів — Świtarczów ■	1660	970		45	300	320	25	
75	Sarpanci — Шарпанці — Szarpańce ■	700	560		10		120	10	
76	Smytkiv — Шмитків — Szmitków	620	520		80		20		
77	Tartakiv Misto — Тартаків Місто — Tartaków Miasto * ■ 6	1790	250		450 ²⁰		90	1000	
78	Tartakiv Selo — Тартаків Село — Tartaków Wina 21	1290	1030		60		190	10	
79	Tartakivcē — Тартаківець — Tartakowiec ■ ◇	1040	660		20		350	10	
80	Teljaž — Теляж — Ciałęż	1110	900		10	100	100		
81	Torky — Торки — Torki	890	750				90	40	10
82	Tudorkovyči — Тудорковичі — Tudorkowice 22	1220	1040		10	40	120	10	
83	Tušktiv — Тушків — Tuszków ■ ◇	500	230		30		220	20	

Число — Number	Міста. Сільські громади Towns. Rural communities	Населення — Population							
		Всє — Total	Українці Ukrainians	Українці з польс. мовою Ukrainians using the Polish language	Поляки — Poles	Польс. колоністи Polish colonists	Латиняки Latinumky	Жиди — Jews	Німці й інші Germans and others
84	Uhryniv — Угринів — Uhrynów ■ ◇	1740	1200		60		410	70	
85	Ul'vivok — Ульвівок — Ulwówek	780	710		10		45	15	
86	Vaniv — Ванів — Waniów	1130	730				270 ²³	100	30
87	Varjaž Misto — Варяж Місто — Warež Miasto *	1400	300		460			640	
88	Varjaž Selo — Варяж Село — Warež Wieś ◇	1300	800		30	100	370		
89	Verbiž — Вербіж — Wierbiąž	800	720		10		60	10	
90	Vojslavuči — Войславичі — Wojsławice ■ ◇	1380	960		50		320	50	
91	Vojsvyn — Волсвин — Wołswin *	1500	1430				10	60	
92	Volucja Komareva — Волиця Комарева — Wołica Komarowa ◇	1230	680		20	150 ²⁴	350	30	
93	Vorochta — Ворохта — Worochta ■	660	290		50		310	10	
94	Vynnyky — Винники — Winniki	210	200				10		
95	Vytkiv — Витків — Witków ■	370	230		100		40		
96	Vyžliv — Вижлів — Wyżłów	370	330		5		35		
97	Zavonja — Завоня — Zawonie ²⁵	340	10		320			10	
98	Zavyšnja — Завишня — Zawisznia	1380	1330		5		25	20	
99	Zbojiška — Збоїська — Zboiska *	340	50		120 ²⁶		10		160
100	Zubkiv — Зубків — Zubków	910	690		10		195	15	
101	Zabče Murowane — Жабче Муроване — Zabcze Murowane ■ ◇	960	580		30		340	10	
102	Znajatyn — Жпятин — Żniatyn ■	1020	660		70		250	40	
103	Zužil' — Жужіль — Żużel ■	1330	1180		5		135	10	
Всє—Total #:		116880	76675		10185	2870	13145	13735	270

Повіт — County: 44. Stanyslaviv — Станиславів — Stanisławów

Міста — Towns

1	Stanyslaviv — Станиславів — Stanisławów **	64000	12000		23500			26500	2000
2	Bohorodčany — Богородчани — Bohorodczany * ■	3370	1800		600		100	860	10
3	Halyč — Галич — Halicz *	4700	2300		300		900	1060	140'

Сільські громади — Rural communities

4	Bljudnyky — Блюдники — Błudniki	1630	1490		60		40	40	
5	Bodnariv — Боднарів — Bodnarów	2020	1770		10	120	100 ²⁷	20	
6	Bohorodčany Stari — Богородчани Стари — Bohorodczany Stare	4650	4590		20			40	
7	Bratkivci — Братківці — Bratkowce	2030	1980				40	10	
8	Bryń — Бринь — Bryń	960	495		450		10	5	
8a	Bryń — Бринь — Bryń	470	455				10	5	
8b	Berezyna — Березина — Brzezina	100	20		80				
8c	Klerky — Клепки — Klerki	100	10		90				
8d	Zygmuntivka — Зигмунтівка — Zygmuntówka	290	10		280				
9	Byšiv — Бишів — Byszów	1340	720		40	220	360		
9a	Byšiv — Бишів — Byszów ■	1090	690		40		360		
9b	Voronycja Byšivska — Ворониця Бишівська — Woronica Byszowska	250	30			220			
10	Chmelivka — Хмелівка — Chmielówka	910	905		5				

Число — Number	Міста. Сільські громади Town. Rural communities	Населення — Population						
		Все — Total	Українці Ukrainians	Українці з польсь. мовою Ukrainians using the Polish language	Поляки — Poles	Поль. колоністи Polish colonists	Латинники Latinnyky	Жиди — Jews

11	Chomjakiv — Хомяків — Chomisków	1120	1060					60	
12	Chorostkiv — Хоростків — Chorostków Polski	830	110 ³		20	100	600		
13	Chyrylyu — Хриплин — Chyrylin *	1700	1190		410 ⁴			100	
14	Cernijiv — Чернів — Czerniejów	2980	2600		15		65	300	
15	Čukalivka — Чукалівка — Czukałówka	670	650					20	
16	Delijiv — Деліїв — Delejów ■ ⁵	2270	1200		630	360	60 ⁴	20	
17	Dobrivljany — Добрівляни — Dobrowlany	630	620				10		
18	Dorohiv — Дорогів — Dorohów	1520	1350		10	10	130	10	
19	Drohomyrczany — Дрогомирчани — Drohomyrczany ■ ◇	1490	970		170 ⁷	130	190	30	
20	Dubivci — Дубівці — Dubowce	2420	2330		30		60 ⁸		
21	Hanusivci — Ганусівці — Hanzowce	1770	1700		20		30	20	
22	Hlibivka — Глибівка — Hlebówka	1420	1380					40	
23	Hlyboke — Глибоке — Głębokie	1570	1555					15	
24	Horochołyna — Горохолина — Horocholina ■	4250	3830		10		100	60	250
25	Hrynivka — Грядівка — Hrynówka	950	940		10				
26	Ivanukivka — Іванківка — Iwanikówka	1650	1610		20			20	
27	Jamnyca — Ямниця — Jamnica	3140	3130		10				
28	Jezupil — Єзупіль — Jezupol ■ ⁹	4450	2840		200	40	770	600	
29	Kinčaky Novi — Кінчаки Нові — Kończaki Nowe	1080	730		10	140	185	15	
30	Kinčaky Stari — Кінчаки Старі — Kończaki Stare	970	220		10		735	5	
31	Kolodijiv — Колодіїв — Kolodziejów	1070	960			80	30		
32	Kolodijivka — Колодіївка — Kolodziejówka	1390	1370		5		5	10	
33	Komariv — Комарів — Komarów	1760	1385			300	60	15	
33a	Komariv — Комарів — Komarów	1440	1365				60	15	
33b	Komarivka — Комарівка — Komarówka	120				120			
33c	Ostoja — Остоя — Ostoja	200	20			180			
34	Kozyna — Козина — Kozina	670	620		5		35	10	
35	Krechivci — Крехівці — Kreschowce	2310	1670		610 ¹⁰			30	
36	Kremydiv — Кремидів — Krymidów	980	800		15	20	145		
37	Krylis — Криліс — Krylos ¹¹	1940	1910				20	10	
38	Kuryriv — Курятів — Kuryrów	470	450				10	10	
39	Lany — Лани — Łany	1110	920				180	10	
40	Lesivka — Лесівка — Łesówka	590	590						
41	Ljachivci — Ляхівці — Lachowce	2980	2905				45	30	
42	Lyseć — Лисець — Łysiec ■ ◇ ¹²	2090	1180		120	30	430	300	30 ¹³
43	Lyseć Staryj — Лисець Старий — Łysiec Stary *	3060	2250		720		50	40	
43a	Lyseć Staryj — Лисець Старий — Łysiec Stary	2320	2230		10		50	30	
43b	Olesiv — Олесів — Olesiów	740	20		710 ¹⁴			10	
44	Majdań — Майдан — Majdań	1420	1350		5		35	30	
45	Marjampil Miasto — Мар'ямпіль Місто — Marjampol Miasto ■ ¹⁵	1070	320		450 ¹⁵		30 ¹⁶	270	
46	Marjampil Selo — Мар'ямпіль Село — Marjampol Wieś ■	1010	310		630 ¹⁵		40 ¹⁶	30	
47	Meducha — Медуха — Meducha ◇ ¹⁶	1870	840		50		940	40	
48	Medynja — Мединя — Medynia	1590	1560		5		5	20	
49	Mezhyhirci — Межиріччя — Miedzyhorce	1010	995		10			5	

Число — Number	Міста. Сільські громади Towns. Rural communities	Населення — Population							
		Все — Total	Українці Ukrainians	Українці з польсь. мовою Ukrainians using the Polish language	Польки — Poles	Поль. колоністи Polish colonists	Латинники Latinians	Жиди — Jews	Німці й інші Germans and others
50	Мукутунці — Микитинці — Mykietynce	2490	1820		480		110	80	
50a	Мукутунці — Микитинці — Mykietynce	1920	1720		30		110	60	
50b	Riń — Рінь — Ryń *	570	100		450 ¹⁷			20	
51	Nevočyn — Невочин — Niewoczyn * ■ ¹⁸	1740	1705		15			20	
52	Opryśńwci — Опришівці — Opryszowce * ■ ¹⁸	2080	1910		100		20	30	
53	Ostrów — Острів — Ostrów	660	640		10			10	
54	Ozircze — Озірце — Jezioro	490	100		15		360	15	
55	Pacykiv — Пациків — Pacyków	1430	1390		20		70		10
56	Pasična — Пасічна — Pasieczna ■ ¹⁹	2110	1290		480		240	100	
57	Pawelcze — Павелче — Pawelcze	2103	1980		10		110		
58	Perłivci — Перлівці — Perłowce	520	515					5	
59	Pidluże — Підлуже — Podluże	1600	1545		10	30	10	5	
60	Pidpeczary — Підпечари — Podpieczary	2370	2585		5				
61	Pitryč — Пітрич — Pitrycz	290	280				5	5	
62	Pobereże — Побереже — Pobereże	2500	2350		20		100	30	
63	Pochivka — Похівка — Pochówka	880	870				5	5	
64	Posiç — Посіч — Posiecz	1390	1370		5		10	5	
65	Pukasivci — Пукасівці — Pukasowce	480	475					5	
66	Radča — Радча — Radcza	2090	2065		5		5	15	
67	Rybne — Рибне — Rybno	720	710					10	
68	Sadzawa — Саджава — Sadzawa	2030	2025					5	
69	Sarohiv — Сапорів — Sarohów	800	775				15	10	
70	Selyšče — Селище — Siedliiska	520	500				20		
71	Semykivci — Семиківці — Siemikowce	840	830		10				
72	Silec — Сілець — Sielec	1610	1520			40	30	20	
73	Stebnyk — Стебник — Stebnik ■	550	530		20				
74	Subotiv — Суботія — Sobotów	520	515				5		
75	Svjatyj Stanyslav — Святий Станислав — Święty Stanisław ■ ⁵	540	290		20		230		
76	Tjaziv — Тязів — Cieżów	1380	1365					15	
77	Temerivci — Темерівці — Temerowce	510	485		5			20	
78	Tumyr — Тумяр — Tumirz	1470	1320		5		125	20	
79	Tustań — Тустань — Tustań	730	630		10	70 ²⁰	20		
80	Tuśmienučany — Тисьменичани — Tuśmieniczany	3070	2830		10	20	130	60	20
81	Uhornyky — Угорники — Uhorniki ¹⁸	1810	1455		310		20	5	20
81a	Uhornyky — Угорники — Uhorniki ¹⁸	1530	1445		40		20	5	20
81b	Ksaverivka — Ксаверівка — Ksawerówka ²¹	280	10		270				
82	Uhryniv Dolišnij — Угринів Долішній — Uhrynów Dolny ■	990	820		120 ²²		40	10	
83	Uhryniv Horišnij — Угринів Горішній — Uhrynów Górny	1100	1060				40		
84	Uhryniv Šljachetśkuj — Угринів Шляхет- ський — Uhrynów Szlachecki ²³	200	40		5		155		
85	Uzuń — Узинь — Uzin ²⁴	1400	1110		50		240		
86	Vidnyky — Відники — Wodniki	390	300		5		75	10	
87	Vovčiv — Вовчків — Wolczków	1260	90		1160			10	
88	Vovčyneč — Вовчинець — Wolczyniec	3400	2180		920		260	40	
88a	Vovčyneč — Вовчинець — Wolczyniec	2200	1880		50		240	30	

Число — Number	Міста. Сільські громади Towns. Rural communities	Населення — Population						
		Все — Total	Українці Ukrainians	Українці з польсь. мовою Ukrainians using the Polish language	Полляки — Poles	Поль. колоністи Polish colonists	Латинників Latinnyky	Жиди — Jews

88b	Zofijivka — Зофіївка — Zofiówka * 25	1200	300		870		20	10	
89	Vyktoriv — В'якторів — Wiktorów	2970	2840		20		40	70	
90	Vysočanka — Височанка — Wysoczanka	820	745		15	30	30		
91	Zabereže — Забереже — Zabereże	1130	1120		5				5
92	Zahvizď — Загвиздь — Zagwódz	2390	2225		10	110 ²⁴	40	5	
93	Zalukva — Залуква — Załukwa ■	2350	2060		10		140	80	60 ²⁷
Все — Total # :		211860	133720		33070	1850	9245	31430	2545

Повіт — County: 45. Stryj — Стрий — Stryj

Міста — Towns

1	Stryj — Стрий — Stryj **	32800	9200		11300			11700	600
2	Skołhe — Сколе — Skole * 1	8100	2350		2350			2800	400 ²

Сільські громади — Rural communities

3	Annaberg — Аннаберг — Annaberg	300	10		20			20	250
4	Balyči Pidični (Zarični) — Баличі Підричні (Зарічні) — Balicze Podgórne (Zarieczne)	1010	975		20			15	
5	Balyči Podorožni — Баличі Подорожні — Balicze Podrózne	1540	1275		20	180 ³	40	20	5
6	Berežnycja — Бережниця — Bereźnica ■	770	730		20		10	10	
7	Bratkivci — Братківці — Bratkowce	2610	1720		580	50	120	90	50
7a	Bratkivci — Братківці — Bratkowce	1890	1680		10		100	80	20
7b	Žežava (Mirliuky) — Жежава (Міртюки) — Żeżawa ■	720	40		570 ⁴	50	20	10	30
8	Brygidyn — Бригідин — Brygidyn	1030	90		5				935
9	Chasčowanjja — Хашчованія — Chaszczowanie	450	440		10				
10	Chitar — Хитар — Hular	1110	1080		5			25	
11	Chodowyci — Ходовичі — Chodowice * ■	780	720		30		10		20
12	Chromohorb — Хромогорб — Chromohorb 5	490	50		40		385	15	
13	Dašava — Дашава — Daszawa	2810	1170		1080	450	60	10	40
13a	Dašava — Дашава — Daszawa	1230	1130		10		60	10	20
13b	Dašava Korčunok — Дашава Корчунок — Daszawa Karczunek 6	1580	40		1070	450			20
14	Didušyči Mali — Дідушичі Малі — Dzeduszycze Małe	1180	1180				10	10	
15	Didušyči Velyki — Дідушичі Великі — Dzeduszycze Wielkie	2190	2145				20	15	10
16	Dobrivljany — Добрівляни — Dobrowlany	800	755		25				20
17	Dobryjany — Добрянни — Dobrzany	1430	1385		25			5	15
18	Dovhe — Довге — Dołhe	990	770		195 ⁷			15	10
19	Dovholuka — Довголука — Dołholuka	1160	1100		5		10	20	25 ⁸
20	Duliby — Дуліби — Duliby	1820	1455		200 ⁹			25	140 ⁸
21	Falyš — Фалиш — Falisz	700	640		50			5	5
22	Felicijental — Феліцієнталь — Felizienthal	730	20					30	680
23	Gelzendorf — Гельзендорф — Golsendorf 10	500	90		30				380
24	Hirne — Гірне — Hurnie	2040	2010		20			10	
25	Holobutiv — Голобутів — Hołobutów	1070	980		60 ¹¹			10	20
26	Holovečko — Головецько — Hołowiecko	1210	1190		10			10	

Число — Number	Міста. Сільські громади Towns. Rural communities	Населення — Population							
		Все — Total	Українці Ukrainians	Українці з польсь. мовою Ukrainians using the Polish language	Полки — Poles	Поль. колоністи Polish colonists	Латинки Latynki	Жиди — Jews	Німці й інші Germans and others
27	Hrabovec Skiškyj — Грабовець Скільський — Grabowiec Skolski	320	320						
28	Hrabovec Stryjskyj — Грабовець Стрийський — Grabowiec Stryjski	1570	985		230 ¹²		5	350 ^a	
29	Hrebeniv — Гребенів — Hrebenów	710	600		60		50		
30	Jalynkocate — Ялинковате — Jelenkowate	750	720		10		20		
31	Jamełnyca — Ямельниця — Jamiełnica	1300	1290		10		10		
32	Juseptyčy — Юсептичі — Juseptycze	1070	1010		10	20	10	20	
33	Kałne — Кальне — Kalne	620	590		10		20		
34	Kamjanka — Кам'янка — Kamionka	940	920		10		10		
35	Karlsdorf — Карльсдорф — Karlsdorf	330			5			325	
36	Kawčyj Kut — Кавчий Кут — Kawczy Kut	870	860		5		5		
37	Kawsko — Кавсько — Kawsko ■	1760	1660		10	50	30	10	
38	Klymeč — Климець — Klimiec	780	660		30		20	70	
39	Kolodnyca — Колодниця — Kłodnica	530	510				20		
40	Komariv Ruškyj — Комарів Руський — Komarów	640	585		5			50	
41	Konjuchiv — Конюхів — Konuchów	1170	1120		40		10		
42	Korčyn Rustykałnyj — Корчин Рустикальний — Korczyn Rustykałny	1280	1200		40		10	30	
43	Korčyn Śljachet'skyj — Корчин Шляхетський — Korczyn Szlachecki	530	365		10	150 ¹³	5		
44	Korostiv — Коростів — Korostów	1010	930		65		5	10	
45	Kożova — Козьова — Kozłowa	1010	900		20		90		
46	Krušełnyca Rustykałna — Крушельниця Рустикальна — Kruzelnica Rustykałna	1070	1000		30	10	30		
47	Krušełnyca Śljachet'ska — Крушельниця Шляхетська — Kruzelnica Szlachecka	830	760		5	30	30	5	
48	Lany Sokolivski — Лани Соколівські — Łany Sokółowskie ■	820	700		30	60	20	10	
49	Ławočne — Лавочне — Ławoczne ¹⁴	1520	1090		220		160	50	
50	Ljubinci — Любінці — Lubieńce ■	1080	780		130	120	40	10	
51	Łotatnyky — Лотатники — Łotatniki ■	390	350		5	25	10		
52	Lukawycja Nyžnja — Лукавиця Нижня — Łukawica Niżna	720	690		10	10	10		
53	Lukawycja Wyžnja — Лукавиця Вижня — Łukawica Wyżna	700	665			20	5	10	
54	Lybochora — Либохора — Libochora	990	955		5		30		
55	Lywatyčy — Лисятичі — Lisiatycze	2190	2305		40	50	80	15	
56	Lysovyčy — Лисовичі — Lisowice ■	2410	2140		60	130	30	50	
57	Manastyreč — Манастирець — Manasterzec	590	540				30	20	
58	Mežybrody — Межиброди — Międzybrody	320	315		5				
59	Moršyn — Моршин — Morzyn * ■ ¹⁵	800	510		180	50	50	10	
60	Nežuchiv — Нежухів — Niezuchów * ■	1350	1270		20	20	20	20	
61	Nyniv Dolišnij — Нинів Долішній — Ninów Dolny ■	1100	1000		10	40	10	40	
62	Nyniv Horišnij — Нинів Горішній — Ninów Górny	570	470			10		90	
63	Oleksyčy Stari — Олексичі Старі — Oleksice Stare	1020	870		30	30	10	80	
63a	Oleksyčy Stari — Олексичі Старі — Oleksice Stare ■	720	605		20	30	5	60	

Число — Number	Населення — Population								
	Міста. Сільські громади Towns. Rural communities	Все — Total	Українці Ukrainians	Українці з поль. мовою Ukrainians using the Polish language	Поляки — Poles	Поль. колоністи Polish colonists	Латинники Latinumki	Жиди — Jews	Німці й інші Germans and others
63b	Jarušyči — Ярушичі — Jaroszyce ■	300	265		10			5	20
64	Oporoś — Опорець — Oporzec	1160	1070		50 ¹⁸			35	5
65	Oryava — Орява — Orawa	950	890					60	
66	Oryavčyk — Орявчик — Orawczyk	1060	1020					40	
67	Pechersdorf — Пехерсдорф — Pöchersdorf	240	10						230
68	Pidhirci — Підгірці — Podhorce ■	760	670		30		20	30	10
69	Pidhorodci — Підгородці — Podhorodce	2770	2510		110		20	100	30
70	Pjatnyčany — П'ятничани — Pietniczany	800	740		20		20	15	5
71	Pławje — Плав'є — Pławie	1900	1835		5			60	
72	Robuk — Побук — Robuk ■	970	960		5		5		
73	Pohar — Погар — Pohar	720	680					40	
74	Pukynyči — Пукиничі — Pukienice	730	680		20		20	20	10
75	Rozhirče — Розгірче — Rozhircze	1170	1120		10		30	10	
76	Rožanka Nyžnja — Рожанка Нижня — Rožanka Nižna	870	835		5			30	
77	Rožanka Vyžnja — Рожанка Вижня — Rožanka Wyžna	1200	1150		20 ¹⁸			30	
78	Ryків — Риків — Ryków	460	445					15	
79	Semyhyniv — Семигинів — Siemiginów ■ ¹⁷	1440	1280		10		90	10	50
80	Sichiv — Сихів — Siechów	1900	1815		5		40	20	20
81	Slavsko — Славсько — Slawsko ¹⁸	2330	2080		150			100	
82	Smorže Doličnje — Сморже Долішне — Smorže Dolne	960	550		90			90	230
83	Smorže Mistečko — Сморже Містечко — Smorže Miasteczko *	300	40		100			150	10
84	Sokoliv — Соколів — Sokolów	800			530			260	10
85	Sopit — Сопіт — Sopot	1030	1015		5			10	
86	Steńkiv — Станьків — Steńków	1030	880		10		120	15	5
87	Strilkiv — Стрілків — Strzałków	1050	990		45		15		
88	Stryhanci — Стриганці — Stryhańce	590	565		20			5	
89	Stynava Nyžnja — Стинава Нижня — Stynawa Nižna ■	1520	1430				30	60	
90	Stynava Vyžnja — Стинава Вижня — Stynawa Wyžna	1440	1425					15	
91	Synevidsko Nyžnje — Синевідсько Нижнє — Synowódzko Nižne	1430	1405		5			20	
92	Synevidsko Vyžnje — Синевідсько Вижнє — Synowódzko Wyžne * ¹⁹	5450	4110		870		20	430	20
93	Tatarško — Татарсько — Tatarsko	410	395		5		10		
94	Ternavka — Тернавка — Tarnawka	1090	1060		10			20	
95	Truchaniv — Труханів — Truchanów	1490	1390		10			60	30
96	Tuchlja — Тухля — Tuchla ^{18, 20}	1740	1460		160			120	
97	Tuchofka — Тухолька — Tucholka	1230	940		40			80	190
98	Tysovec — Тисовець — Tysowiec	200	200						
99	Tyšivnyca — Тишівниця — Tyszownica	380	370		5			5	
100	Uherško — Угерсько — Uhersko	1120	930		70			30	90
101	Uhofna — Угольна — Uhelna	790	745				10	20	15
102	Urič — Уріч — Urycz ²¹	1530	1270		100			160	
103	Verčany — Верчани — Wierczany ■	1340	1240		40		10	10	40
104	Vjvnja — Вівня — Wownia	780	775						5

Число — Number	Міста. Сільські громади Towns, Rural communities	Населення — Population							
		Все — Total	Українці Ukrainians	Українці з польсь. мовою Ukrainians using the Polish language	Польки — Poles	Поль. колоністи Polish colonists	Литвиники Lithuanians	Жиди — Jews	Німці й інші Germans and others
105	Volja Dvoholučka — Воля Довголуцька — Wola Dohohuoka ■	610	555				5	30	20
106	Volja Zaderevačka — Воля Заdereвацька — Wola Zaderewacka	1140	1120				10	5	5
107	Volosjanka — Волосянка — Wolosianka	1740	1670		10			55	5
108	Vyžliv — Вижлів — Wyżłów	970	900		40 ¹⁶			30	
109	Zaderevač — Заdereвач — Zaderewicz	720	720						
110	Zawadiv — Завадів — Zawadów	1230	880		250			10	90
110a	Zawadiv — Завадів — Zawadów ■ ■	990	870		30			10	80
110b	Rajniv — Райнів — Rajnów	240	10		220				10
111	Zulyn — Жулин — Żulin * ■	1480	1200		20	160	45	15	40
112	Zurancje — Жупане — Żuranie	1260	1150		30		60	20	
Все — Total #:		163860	116285		20555	900	2030	18055	6035

Повіт — County: 46. Terebovlja — Теребовля — Trembowla

Міста — Towns

1	Terebovlja — Терсбовля — Trembowla * ■ ◇	8200	2620		900		3080	1600
2	Budzaniv — Будзанів — Budzanów * ■ ◇	5050	1950		150		1700	1250

Сільські громади — Rural communities

3	Bernadivka — Бернадівка — Bernadówka	550	285				260	5
4	Boryčivka — Боричівка — Boryczówka ◇ ■	800	20		20		750	10
5	Brykulja Nova — Брикуля Нова — Brykula Nowa	880	795		15		65	5
6	Brykulja Stara — Брикуля Стара — Brykula Stara	1280	690			200	350	20
7	Darachiv — Дарахів — Darachów ■	3600	2120		40		1340	100
8	Derečivka — Деречівка — Dereńówka	1110	1070				30	10
9	Dowhe — Довге — Dolhe	1110	850		20	30	205	5
10	Hleščava — Глещавка — Hleszczawa	2210	1460		15	80	605	50
10a	Hleščava — Глещавка — Hleszczawa	2100	1430		15		605	50
10b	Stadnycja — Стадниця — Stadnica	110	30			80		
11	Novyliv Malyj — Говилів Малий — Nowilów Mały	1100	660		10		415	15
12	Novyliv Velykij — Говилів Великий — Nowilów Wielki	1790	1110		10		665	5
13	Humnyška — Гумніська — Humńska	980	790				180	10
14	Ilavče — Ілавче — Ilawcze ■	3180	2510		90	50	470	80
15	Ivanivka — Іванівка — Iwanówka †	2900	1660		50		1160	30
15a	Ivanivka — Іванівка — Iwanówka ◇	2470	1610		30		800	30
15b	Lozivka — Лозівка — Łozówka ◇	300	30		10		260	
15c	Viktorivka — Вікторівка — Wiktorówka ◇	130	20		10		100	
16	Janiv — Янів — Janów * †	2430	630		200		1080	520 ²
17	Kobyłovoloky — Кобиліволоки — Kobyłowłoki	3270	2260		20		980	10
17a	Kobyłovoloky — Кобиліволоки — Kobyłowłoki ◇	2950	2110		20		810	10
17b	Papirnja — Папірня — Papiernia ◇	320	150				170	
18	Krovinka — Кровінка — Krowinka ■ ◇	1630	820		20		780	10
19	Laskivci — Ласківці — Laskowce	3960	3200		20		610	130

Число — Number	Міста. Сільські громади Town. Rural communities	Населення — Population						
		Все — Total	Українці Ukrainians	Українці з польс. мовою Ukrainians using the Polish language	Польки — Poles	Польс. колоністи Polish colonists	Литвиники Litynyky	Жиди — Jews

20	Lośniv — Лошнів — Łoszniów ■ ◇	3210	560		1100 ^d		1520	30
21	Maliv — Малів — Małów	600	405				190	5
22	Młynyska — Млишська — Młyniska	880	170		20		683	5
23	Mohylnycja — Могильниця — Mogielnica ■	3890	3100		30		680	80
24	Mżaneć — Мшанець — Mszaniec ¹⁴	1050	970		10		40	30
25	Naluże — Налуже — Nałuże	720	300		5		405	10
26	Novyj Tyčyn — Новий Тичин — Nowy Tuczyn	210	20		190 ^d			
27	Ostriveć — Острівець — Ostrowczyk	730	480		15		225	10
28	Pantalycha — Панталиха — Pantalicha ■	240	60		30		145 ^d	5
29	Podhajcyky Justynovi — Підгайчики Юстинови — Podhajczyki Justynowe	1530	30 ⁷	20 ⁶	1370		90 ⁷	20
30	Podhórjany — Підгір'яни — Podgórzany	480	340				140	
31	Plebanivka — Плебанівка — Plebanówka	1850	470		20		1340	20
32	Rizdvjany — Різдяни — Ruzdwiany	1200	670		5		495	30
33	Romanivka — Романівка — Romanówka	2400	1960		10		380	50
34	Semeniv — Семенів — Samenów	670	360		20		275	15
35	Slobidka Janivśka — Слобідка Янівська — Slobódka Janowska	1350	240 ⁸		20		1080	10
36	Slobidka Strusivśka — Слобідка Струсівська — Slobódka Strusowska	980	765		10		190	15
37	Sofijivka — Софіївка — Zofjówka ¹⁰	360	90			270		
38	Soročko — Сорочко — Soroko	3100	2480		30		550	40
39	Strusiv — Струсів — Strusów * ■ ◇ ²	2600	800		200		1000	600
40	Suščyn — Сущин — Suszczyn	2340	1960		20		340	20
41	Tjut'kiv — Тютків — Tjutków	1170	240		40		885 ¹¹	5
42	Varvarynci — Варваринці — Warwarzyńce ■ ◇	2000	780		60		1110	50
43	Verboveć — Вербовець — Wierzbowiec ■	2710	1440		910 ¹²	200 ¹³	140	20
44	Vitosivka — Вітосівка — Witosówka * ¹⁴	370	30		10	300	30	
45	Vołyca Tereboveśka — Волиця Теребо- вельська — Wolica Trembowelska	400	290		5		100	5
46	Vynjavka — Виявка — Wieniawka ¹⁵	1580	1505				80	15
47	Załawja — Залав'я — Załawie	780	650				125	5
48	Zastinoče — Застіноче — Zaścinocze ◇	850	500		10		330	10
49	Zazdrisť — Заздрість — Zazdrość	2100	1110		20	200	765	5
49a	Zazdrisť — Заздрість — Zazdrość	1760	1030		20		705	5
49b	Poplavy — Поплави — Popławy	340	80			200	60	
50	Zubiv — Зубів — Zubów ◇	770	460		10		300	
Все — Total #:		89130	48735	20	5750	1330	28340	4955

Повіт — County: 47. Ternopil' — Тернопіль — Ternopol

Міста — Towns

1	Ternopil' — Тернопіль — Ternopol	37500	7200		14880		540	14730	150
1a	Ternopil' — Тернопіль — Ternopol ** 1	34250	5320		14130			14650	150
1b	Hajī — Гаї — Gaje ²	1900	1630		50		170	50	
1c	Zahrobelja — Загробеля — Zagrobelja ³	1350	250		700		370	30	
2	Mukulynci — Мюкулянци — Mikulince * ■ ◇	3290	540		480		420	1850	

Число — Number	Міста. Сільські громади Towna. Rural communities	Населення — Population						
		Все — Total	Українці Ukrainians	Українці з польс. мовою Ukrainians using the Polish language	Польки — Poles	Польс. колоністи Polish colonists	Латинники Latinusky	Жиди — Jews

Сільські громади — Rural communities

3	Вайківці — Байківці — Wajkowce ■	1050	560		100	25	360	5	
4	Баворів — Baworów ■ ◇	1470	680		80		640	90	
5	Березовиця Велика — Bereszowica Wielka ■ ◇	2060	1590		30	150	270	20	
6	Біла — Біла — Biala ■ 4	1630	870		100	180	470		10
7	Білошкірка — Білошкірка — Białoskórka	760	370		10		375	5	
8	Бірки Великі — Borki Wielkie	2420	1230		50		1120	20	
9	Буцнів — Буцнів — Bucniów ◇	2280	1130 ⁵		40		1100	10	
10	Цебрів — Cebrów ◇	1580	930		30	80	540	20	
11	Ходачків Малий — Chodaszków Mały	2360	2220			60	65	15	
12	Ходачків Великий — Chodaszków Wielki	3190	40	400	2710			40	
13	Чернихів — Czerniechów	1160	1130				30		
14	Чернілів Мазовецький — Czernielów Mazowiecki	1413	160 ⁶		1240			10	
15	Чернілів Руський — Czernielów Ruski	670	510		10		150		
16	Чолганщина — Czolhańszczyzna ■ ◇	500	160		20		320 ⁷		
17	Чорторія — Czartoria	700	410				290		
18	Чистилів — Czystylów	850	710				140		
19	Денисів — Deniszów	2160	1910		40	50	130	30	
20	Дітківці — Dłtkowce ■	890	750		5		130	5	
21	Дмухавець — Dmuchawiec	1190	500		10		680		
22	Домаморич — Domamorycz	1350	1330				20		
23	Довжанка — Dołżanka ■	1910	1290		10	100	500	10	
24	Драганівка — Draganówka	2110	20	380	1690			20	
25	Дубівці — Dubowce	1510	1200				280	30	
26	Дичків — Duszków	980	710		5	80	130	55	
27	Глядки — Gładki	730	650			60	15	5	
28	Глубічок Великий — Głuboczek Wielki ■ 10	2400	2080		40		270	10	
29	Городище — Horodyszcze ■	570	500		30		30	10	
30	Городище Велике — Horodyszcze Wielkie	1710	1340		20		350		
31	Грабовець — Grabowiec ◇	1200	640		25		520	15	
32	Ігровиця — Igrowica * ■ ◇ 8	2620	1580		120 ⁹	120	770	50	
33	Івачів Долішній — Iwaczów Dolny	840	660		10		170		
34	Івачів Горішній — Iwaczów Górny	700	640				60 ¹⁰		
35	Янівка — Janówka	710	80	40	590				
36	Янківці — Jankowce * ■ 8	1420	860		40	100	420		
37	Яструбово — Jastrzëbowo 12	360	60		40	220	10	30	
38	Йосифівка — Józefówka ■ 13	880	310		70		470	10	
39	Кізілів — Kozłów * ■ 11	4810	1400		300		2210	900	
40	Кокутківці — Kokutkowce ■ ◇	870	160		20		480	10	
41	Конопківка — Konopkówka	410	140		10		130		130

Число — Number	Міста. Сільські громади Towns. Rural communities	Населення — Population						
		Все — Total	Українці Ukrainians	Українці з польсь. мовою Ukrainians using the Polish language	Полки — Poles	Поль. колоністи Polish colonists	Латинники Latinists	Жиди — Jews
42	Konstantynivka — Константинівка — Konstantynówka ¹²	590	550				40	
43	Kozivka — Козівка — Kozówka	2060	1660		40		320	40
44	Krasivka — Красівка — Krasówka	550	410		15		120	5
45	Kryvky — Кришки — Krzywki	380	250				130	
46	Kurcynci — Курчинці — Kurczyńce ■ ¹³	3020	2790		30	30	120	50
47	Kurivci — Курівці — Kurówce	1260	1220		10		15	15
48	Kurnyky Śljachtynеcki — Курники Шляхтинецькі — Kurniki Szlachciniеckie	580	500				80	
49	Kutkivci — Кутківці — Kutkówce ■	1400	1090		90 ¹⁴		210	10
50	Kurjačka — Кип'ячка — Kiriączka	630	590		5		35	
51	Ladyčyn — Ладичин — Ładuczyn ■ ◇ ²¹	2180	1310		20	120	720	10
52	Ljudvykivka — Людвиківка — Ludwikówka ◇	900	590		10		300	
53	Lozova — Лозова — Łozowa ◇	810	70 ¹⁵		20		720	
54	Lučka — Лучка — Łuczka ■	900	580		20		300	
55	Luka Velyka — Лука Велика — Łuka Wielka	1920	1500		30		380	10
56	Malašivci — Малашівці — Małaszowce	770	700			10	60	
57	Marjanka — Маріянка — Marjanka * ■ ◇ ¹⁸	870	200		10	460	180	20
58	Mšanec — Мшанець — Mszaniec	1210	1140		10		60	
59	Myškovyči — Мишковичі — Myszkowice	1910	1460		20		430	
60	Nastasiv — Настасів — Nastasów ¹⁶	3570	2470		30	400	650	20
61	Nosivci — Носівці — Nosowce ■	580	440		100 ⁹		40	
62	Obarynci — Обаринці — Obarzańce ◇	910	410		20		480	
63	Ostriv — Острів — Ostrów	1580	1210		10	65	280	15
64	Petrykiv — Петриків — Petryków ◇	1320	720		30	30	520	
65	Pleskivci — Плесківці — Pleskówce	590	580				10	
66	Plotyča — Плотича — Plotycz ■ ◇	1310	60 ¹⁷		35		1200	15
67	Ročarynci — Почапинці — Roszarińce	1100		120	960			20
68	Pokropivna — Покропивна — Pokropiwna	1290	990		10		285	5
69	Pronjatyn — Пронятин — Proniatyn ¹⁸	1220	950			260	10	
69a	Pronjatyn — Пронятин — Proniatyn	900	890				10	
69b	Sjenkevčivka — Сенкевичівка — Sienkiewiczówka ¹⁸	320	60			260		
70	Prošova — Прошова — Proszowa	1160	1000			90	70	
71	Romanivka — Романівка — Romanówka * ■	1110	650		20		430 ¹⁹	10
72	Rusjanivka — Русянівка — Rusianówka	330	250				80	
73	Seredynci — Середиці — Seredyńce ◇	670	120		10	100	440	
74	Skomoročy — Скоморохи — Skomoročy ■	1120	790		20		300	10
75	Slobidka — Слобідка — Słobódka ◇	1230	880		20		320	10
76	Smoljanka — Смолянка — Smolanka	730	460		10	100	160	
77	Smykivci — Смиківці — Smykówce	1020	810		10		170	30
78	Stehnykivci — Стегниківці — Stehnikowce	1290	1230				50	10
79	Stupky — Стулки — Stupki	820	520		15		265	20
80	Śljachtynci — Шляхтинці — Szlachcińce ²⁰	380	310		10		60	
81	Tovstoluh — Товстолуг — Toustolug	1130	800		30		300	
82	Veselivka — Веселівка — Weselówka ²¹	420	80			340		
83	Volja Mazovсьka — Воля Мазовецька — Wola Mazowiecka ■	1060	580		80		380	20
84	Vorobijivka — Воробіївка — Worobjówka	540	520				20	

Число — Number	Міста. Сільські громади Towns. Rural communities	Населення — Population							
		Все — Total	Українці Ukrainians	Українці з польсь. мовою Ukrainians using the Polish language	Поляки — Poles	Польс. колоністи Polish colonists	Латиники Latinians	Жиди — Jews	Німці й інші Germans and others
85	Vysurivci — Висипівці — Wysurówce	640	380		5		245	10	
86	Zabojky — Забойки — Zabojki	1670	150	320	1180			20	
87	Zaruddja — Заруддя — Zarudzie	490	390				95	5	
88	Zastavja — Заставя — Zastawie	820	480		20		320		
89	Zastinka — Застінка — Zaścianka	710	370		10		320	10	
Все — Total # :		150240	74940	1260	25800	3230	26325	18395	290

Повіт — County: 48. Товмач — Товмач — Tlumacz

Міста — Towns

1	Товмач — Товмач — Tlumacz ** ■ :	7350	2050		2600		300	2350	50
2	Otynija — Отинія — Ottynia **	5080	1650		1050		200	1900	280
2a	Otynija — Отинія — Ottynia ** ■	4780	1630		1030		200	1900	20
2b	Mikołsdorf — Микольсдорф — Mikolsdorf †	300	20		20				260
3	Tuśmienycja — Тисьменця — Tuśmienica * ■ ◇	7700	5040		400		1050	1180	30

Сільські громади — Rural communities

4	Antonivka — Антонівка — Antonówka	660	645		5			10	
5	Babjancka — Баб'янка — Babianka	490	455				25	10	
6	Bohoroduczyn — Богородичин — Bohoroduczyn ■ †	1590	330		570	200	450	20	20
7	Bortnyky — Бортники — Bortniki	1960	1790		20		120	30	
8	Bratysiv — Братишів — Bratyszów	2240	2070		20	120	30		
8a	Bratysiv — Братишів — Bratyszów	1975	1955		20				
8b	Zahinja Połské — Загір'я Польське — Zagórze Polskie	265	115			120	30		
9	Budzyn — Будзин — Budzyn	590	465				120	5	
10	Bukivna — Буківна — Bukówna	870	735		10	100	20		5
10a	Bukivna — Буківна — Bukówna	750	715		10		20		5
10b	Bajky — Байки — Bajki	120	20			100			
11	Chomjakivka — Хомяківка — Chomlakówka ■	960	940		10		10		
12	Chotymyr — Хотимир — Chocimierz	3220	2150		50	160	700	160	
12a	Chotymyr — Хотимир — Chocimierz ■	3060	2150		50		700	160	
12b	Ihryśka — Ігриська — Igrzyska	160				160			
13	Cornolizci — Чорнолізці — Czarnołożce	2640	2570		20		50		
14	Deljava — Делява — Delawa	1950	1670		10		260	10	
15	Dolyna — Долина — Dolina	1670	1550				100 ^d	20	
16	Dovhe — Довге — Dolhe	1350	1255				80	15	
17	Holoskiv — Голосків — Hołosków	2230	1240		960 ^d			30	
17a	Holoskiv — Голосків — Hołosków	1850	1230		590 ^d			30	
17b	Hlyboke — Глибоке — Głęboka	380	10		370 ^d				
18	Horyhlady — Горигляди — Horyhlady	2610	2180		10		405	15	
18a	Horyhlady — Горигляди — Horyhlady	1860	1560		10		275	15	
18b	Odaji Horyhladski — Одаї Гориглядські — Odaje Horyhladzkie	750	620				130		
19	Hostiv — Гостів — Hostów	2110	1300		20		760	30	
20	Hrabuč — Грабич — Grabicz	980	230		750				
21	Hruška — Грушка — Gruszka	2940	2860		10		60	10	

Число — Number	Міста. Сільські громади Towns. Rural communities	Населення — Population							
		Все — Total	Українці Ukrainians	Українці з поль. мовою Ukrainians using the Polish language	Полки — Poles	Поль. колоністи Polish colonists	Латиньки Latyniuki	Жиди — Jews	Німці й інші Germans and others
22	Hrynivci — Гринівці — Hrynówce	2180	1700		20		440	20	
23	Jurkivka — Юрківка — Jurkówka	430	425				5		
24	Klubivci — Клубівці — Klubowce	1610	1270		40		295	5	
25	Kolynci — Колынці — Kolińce	1670	1500		40		120	10	
26	Konstantynivka — Константинопілька — Konstantynówka	160	10						150
27	Korolivka — Королівка — Korolówka	1670	1630		10		20	10	
28	Krasylivka — Красилівка — Krasilówka	760	640				120		
29	Kryvotuly Novi — Кривотули Нові — Krzywotuly Nowe	970	820				150		
30	Kryvotuly Stari — Кривотули Старі — Krzywotuly Stare	2110	1620		10	390	80	10	
30a	Kryvotuly Stari — Кривотули Старі — Krzywotuly Stare	1700	1600		10		80	10	
30b	Polska Wolja — Польська Воля — Polska Wola	410	20			390			
31	Kutyśka — Кутиська — Kutyska	2360	2155		15		190		
32	Ljačke Słjachetśke — Ляцьке Шляхетське — Ladzkie Szlacheckie	3070	2490		50		300	80	150
32a	Ljačke Słjachetśke — Ляцьке Шляхетське — Ladzkie Szlacheckie	2910	2480		50		300	80	
32b	Sytaverivka — Ситаверівка — Sitawerówka	160	10						150
33	Markivci — Марківці — Markowce	1670	1430		50	120	70		
33a	Markivci — Марківці — Markowce ■	1530	1410		50		70		
33b	Markivci Osada — Марківці Осада — Markowce Osada	140	20			120			
34	Mołodyliv — Молодилів — Mołodyłów	1220	530		480		180	30	
34a	Mołodyliv — Молодилів — Mołodyłów ■	740	530		10		180	20	
34b	Chorosno — Хоросно — Chorosno	480			470 ⁶			10	
35	Myłowanja — Милованя — Miłowanie	1500	1480				20		
36	Nadorożna — Надорожня — Nadorożna	1440	1155		5		280		
37	Nowe Selo (Nojdorf) — Нове Село (Нойдорф) — Nowa Wieś Tlumacka	200	20		70			10	100 ⁷
38	Novosiłka — Новосілка — Nowosiółka	740	730					10	
39	Nyżniv — Нижнів — Niżniów	5690	3880		100		1055	650	5
39a	Nyżniv — Нижнів — Niżniów ■ ◇	4930	3230		90		955	650	5
39b	Dibrova — Діброва — Dąbrowa	460	425		5		30		
39c	Smerkliv — Смерклів — Smerków	300	225		5		70		
40	Odaja k. Slobidky — Одає к. Слобідки — Odaje ad Slobódka ■ ◇	360	160		100		100		
41	Oleśa — Олеша — Olesza	4300	4150		10		120	20	
42	Oleśiv — Олешів — Oleszów	1710	1650		30		20	10	
43	Ostrynja — Остриня — Ostrynia	1600	1575		10		10	5	
44	Ozerjany — Озеряни — Jezierzany	2420	1420		290		700	10	
44a	Ozerjany — Озеряни — Jezierzany ■	2180	1420		50		700	10	
44b	Trojany — Трояни — Trojany	160			160				
44c	Zelena — Зелена — Zielona	80			80				
45	Palahyći — Палагичі — Palahicze	2670	2450		100 ⁶		120		
46	Petryliv — Петрилів — Petryłów	2440	2405		5		20	10	
47	Pohonja — Погоня — Pohonia	160	155				5		
48	Przybyliv — Прибилів — Przybyłów *	1500	1200		20	60	200	20	
49	Pšenycnyky — Пшеничники — Pszeniczniki	1540	1290		10		240		

Число — Number	Міста. Сільські громади Towns. Rural communities	Населення — Population							
		Все — Total	Українці Ukrainians	Українці з поль. мовою Ukrainians using the Polish language	Поляки — Poles	Поль. колоністи Polish colonists	Латвишки Latvians	Жиди — Jews	Німці й інші Germans and others
50	Pużnyky — Пужники — Pużniki	1920	1450		20	130	300	20	
50a	Pużnyky — Пужники — Pużniki	1500	1250		10		220	20	
50b	Oleścyzna — Олещина — Walewszczyzna	420	200		10	130	80		
51	Rożnów — Рошнів — Rosznów	1510	1470		5		15	20	
52	Skorówka — Скопівка — Skorówka	450	440				10		
53	Slobidka k. Odaja — Слобідка к. Одая — Slobódka ad Odaje ■	840	770				60	10	
54	Slobidka k. Towmača — Слобідка к. Товмача — Slobódka ad Tlumacz	2290	1540		110	100	520	20	
54a	Slobidka k. Towmača — Слобідка к. Товмача — Slobódka ad Tlumacz ■	530	315		40		170	5	
54b	Jaskówka — Яцківка — Jaskówka ■	980	540		40	100	290	10	
54c	Lokutky — Локитки — Łokutki	780	685		30		60	5	
55	Strupkiv — Струпків — Strupków	1530	1485				25	15	5
56	Stryhanci — Стриганці — Stryhańce	1500	1420		20		30	30	
57	Tarnowycja Piłna — Тарновця Пільна — Tarnowica Polna	1630	50		1560			20	
58	Tarnowycja Piłna — Тарновця Пільна — Targowica	1790	1750				20	20	
59	Uhornyky — Угорники — Uhorniki ■ ◇	2370	990		50		1500	30	
60	Viknjanj — Вікняни — Oknjanj *	1860	940		25		880	15	
60a	Viknjanj — Вікняни — Oknjanj	1480	860		15		570	15	
60b	Boske — Боске — Boskie	400	80		10		310		
61	Wiŕsanycja — Вільшаниця — Olszanica	2090	2080				10		
62	Vorona — Ворона — Wogona	2140	1950		20	130	30	10	
62a	Vorona — Ворона — Wogona	2010	1950		20		30	10	
62b	Baby — Баби — Baby	130				130			
63	Vynohrad Lisnyj — Виноград Лісний — Winograd	1630	1440		20		120	50	
64	Zakrzewci — Закривці — Zakrzewce	870	710			50	110		
Все — Total #:		123960	91600		9810	1560	13230	6965	795

Повіт — County: 49. Turka — Турка — Turka

Міста — Towns

1 Turka — Турка — Turka ** 11000 4500 1900 4550 50

Сільські громади — Rural communities

2 Bahnowate — Багновате — Bahnowate 510 485 5 20
3 Ben'ova — Бен'ова — Beniowa 870 755 25 90
4 Bereżok — Бережок — Bereżek 330 320 10
5 Bitlja — Бітля — Butla 2230 2050 10 170
6 Boberka — Боберка — Boberka 2110 2020 30 60
7 Bogynja — Бориня — Bogynia¹ 2520 1720 300 350 150
8 Botelka Nyžnja — Ботелка Нижня —
Butolka Nižna 1090 1000 10 80
9 Botelka Vyžnja — Ботелка Вижня —
Butelka Wyžna 910 840 70
10 Bukovec — Буковець — Bukowiec 600 580 10 10

Число — Number	Міста. Сільські громади Towns. Rural communities	Населення — Population							
		Всє — Total	Українці Ukrainians	Українці з поль. мовою Ukrainians using the Polish language	Поляки — Poles	Поль. колоністи Polish colonists	Латиньки Latinumki	Жиди — Jews	Німці й інші Germans and others
11	Busovyško — Бусовисько — Busowisko	1220	1180		30			10	
12	Bystre — Вистре — Bystre	620	605		5			10	
13	Chaščiv — Хащів — Chaszczów	990	970					20	
14	Dnistryk Dubovyj — Дністрик Дубовий — Dniestrzyk Dubowy	760	750					10	
15	Dnistryk Hołovečkyj — Дністрик Голо- вещький — Dniestrzyk Hołowiecki	740	690		10			40	
16	Dovžky — Довжки — Dołżki	660	610		5			45	
17	Dyd'ova — Дидьова — Dydłowa	1370	1300		10			60	
18	Dzvynjač Horišnij — Дзвиняч Горішній — Dźwiniacz Górny	1770	1580		25			165	
19	Halivka — Галівка — Gałowka	730	720					10	
20	Hnyła — Гнила — Hnyła	1250	1190					60	
21	Hołovečko — Головецько — Hołowiecko	2160	2090					70	
22	Hołovško — Головсько — Hołowsko	1130	1090		30			10	
23	Hrožova — Грозьова — Grażowa	1310	1275		5			30	
24	Husne Nyžnje — Гусне Нижнє — Husne Niżne	450	440					10	
25	Husne Vyžnje — Гусне Вижнє — Husne Wyżne	1390	1320		5			65	
26	Hvozdeč — Гвоздець — Gwoździec	800	770		5			25	
27	Hnyk — Ільник — Hnik	2640	2390		5		65	180	
28	Isaji — Ісаї — Isaje	2170	2090		20			60	
29	Ivaškoveč — Івашковець — Iwaszkowce	380	370		5			5	
30	Jablínka Nyžnja — Яблінка Нижня — Jablonka Niżna	2740	2340		195 ^a			200	5
31	Jablínka Vyžnja — Яблінка Вижня — Jablonka Wyżna	1910	1820		5			85	
32	Jabloniv — Яблонів — Jablonów	920	810		10			100	
33	Jasenycja Zamkova — Ясеняця Замкова — Jasienica Zamkowa	1860	1760		60			40	
34	Jasínka Mašova — Ясінка Масьова — Jasionka Mašowa	1100	1040		20			40	
35	Jasínka Steceva — Ясінка Стецева — Jasionka Steciowa	340	340						
36	Javora — Явора — Jawora	2500	2320		90			90	
37	Javoriv — Яворів — Jaworów	1130	1040		10			80	
38	Kindrativ — Кіндратів — Kondratów	370	370						
39	Komarnyky — Комарники — Komarniki	3340	3140		30		100 ^b	70	
40	Krasne — Красне — Krasne	980	910		10			60	
41	Kryve — Криве — Krywe	340	320		5			15	
42	Kryvka — Кривка — Krywka	910	850		30			30	
43	Lavčiv — Лаврів — Ławrów	480	470		10				
44	Limna — Лімпа — Łompa	2440	1930		260 ^c			250	
45	Linyna Mala — Лінина Мала — Lenina Mała	640	630					10	
46	Linyna Velyka — Лінина Велика — Lenina Wielka	1530	1470		10			50	
47	Lokoł' — Локоть — Łokieć	580	560		10			10	
48	Lopušanka Chomyňa — Лопушанка Хомина — Łopuszanka Chomiņa	810	800				10		
49	Lopušanka Lechňova — Лопушанка Лехньова — Łopuszanka Lechniowa	700	690				5	5	
50	Losyneč — Лосинець — Łosinieć	1090	1035		5			50	

Число — Number	Міста. Сільські громади Towns. Rural communities	Населення — Population							
		Все — Total	Українці Ukrainians	Українці з польс. мовою Ukrainians using the Polish language	Поляки — Poles	Польс. колоністи Polish colonists	Латвійці Latvians	Жиди — Jews	Німці й інші Germans and others
51	Lužok Horíšnij — Лужок Горішній — Lužek Górny	1620	1570		10		20	20	
52	Lybochora — Либохора — Libochora	2780	2520		35			225	
53	Lurja — Лур'я — Lurje	710	580		100 ^a			30	
54	Mat'kiv — Матків — Matków	1580	1500		10			70	
55	Meľnyčne — Мельничне — Mielniczne	1000	875		5		20	100	
56	Mochnate — Мохнате — Mochnate	970	940					30	
57	Moldavsko — Молдавсько — Moldawsko	250	230					20	
58	Mšanec — Мшанець — Mszaniec	1430	1390		5			35	
59	Mychnoweć — Михновець — Michnowiec	1200	1180					20	
60	Myta — Мита — Myta	420	360					60	
61	Nančivka Mala — Нанчівка Мала — Nanczułka Mala	440	400					40	
62	Nančivka Velyka — Нанчівка Велика — Nanczułka Wielka	580	565					15	
63	Nediľna — Недільна — Niodziolna	970	960		5			5	
64	Ploske — Плоське — Ploskie	690	675					15	
65	Potik Velykuj — Потік Великий — Potok Wielki	430	450					10	
66	Przylip — Присліп — Przylup	1360	1320					40	
67	Radyć — Радич — Radycz	380	370		5			5	
68	Ripjana — Рип'яна — Rypiany	960	920					40	
69	Rosochać — Росохач — Rosochacz	930	830		10			80	10
70	Rozluć — Розлуч — Rozlucz	1700	1360		70		90	120	60 ^a
71	Ryktiv — Риків — Ryków	300	275		5			20	
72	Sjanky — Сянки — Sianki	980	660		200 ^r			120	
73	Smereczka — Смеречка — Smereczka	630	610					20	
74	Sokolika — Соколіка — Sokoliki ¹	1900	1300		280 ^a			320	
75	Spas — Спас — Spas	550	410		35		50	55	
76	Strilky — Стрільки — Strzylki ¹	1920	1500		120		40	260	
77	Suchyj Potik — Сухий Потік — Suchy Potok	230	210					20	
78	Svydnyk — Свидник — Świdnik	600	575		5			20	
79	Šandroveć — Шандровець — Szandrowiec	1360	1310					50	
80	Šumjać — Шум'яч — Szumiacz	1190	1140		5			45	
81	Tarnava Nyžnja — Тарнава Нижня — Tarnawa Niżna	1180	830		160 ^a		70 ¹⁰	120	
82	Tarnava Vyžnja — Тарнава Вижня — Tarnawa Wyżna	900	825		25			50	
83	Teršiv — Тершів — Tarszów	1230	1145		20		25	40	
84	Topilnycja — Топільниця — Topolnica ¹¹	1950	1780		10		60	100	
85	Turje — Турє — Turze	3330	3050		50		40	190	
86	Turočky Nyžni — Турочки Нижні — Turoczki Niżne	840	750		10			80	
87	Turočky Vyžni — Турочки Вижні — Turoczki Wyżne	600	535		5			60	
88	Tycha — Тиха — Tycha	530	305		5			20	
89	Tysowycja — Тисовиця — Tysowica	1080	1070					10	
90	Wolosjanka Mala — Волосянка Мала — Wolosianka Mala	580	560		5			15	
91	Wolosjanka Velyka — Волосянка Велика — Wolosianka Wielka	730	710					20	

Число — Number	Міста. Сільські громади Towns. Rural communities	Населення — Population							
		Все — Total	Українці Ukrainians	Українці з поль. мовою Ukrainians using the Polish language	Польки — Poles	Поль. колоністи Polish colonists	Латиньки Latinians	Жиди — Jews	Німці й інші Germans and others
92	Vovče — Вовче — Wołcza	2970	2720		80		20	80	70 ^a
93	Vuciv — Вищів — Wiciów	470	455		5			10	
94	Vysičko Nyžnje — Висіцько Нижнє — Wysocko Niżne	1900	1680		25		5	180	10
95	Vysičko Vyžnje — Висіцько Выжнє — Wysocko Wyżne	3450	2970		20		220 ¹²	240	
96	Zadińsko — Задільсько — Zadzialsko	1020	950					70	
97	Zawadka — Завадка — Zawadka	1090	980		15			95	
98	Żukotyń — Жукотин — Żukotyń	1120	1100					20	
Все — Total:		126680	110145		4550		840	10790	355

Повіт — County: 50. Zališczyki — Залищики — Zaleszczyki

Міста — Towns

1	Zališczyki — Залищики — Zaleszczyki ** 1	5800	1350		1200	200	100	2900	50
2	Towste Miasto — Товсте Місто — Tłuste Miasto * ■ ◇	3650	1150		230	200	620	1450	

Сільські громади — Rural communities

3	Anhelivka — Ангелівка — Anielówka	310	210		5		95		
4	Bedrykivci — Бедриківці — Bedrykowce	2080	1710		10	250	100	10	
4a	Bedrykivci — Бедриківці — Bedrykowce	1830	1710		10		100	10	
4b	Śmigłowo — Сьміглово — Śmigłowo	250				250			
5	Berestok — Боресток — Berestek	300	180			30	90		
6	Blyścanka — Блищанка — Blyszczanka	1400	1240		10		140	10	
7	Burakivka — Бураківка — Burakówka ■ ◇	2170	940		40	180	960	50	
7a	Burakivka — Бураківка — Burakówka	1990	940		40		960	50	
7b	Kościuszkivka — Костошківка — Kościuszkówka	180				180			
8	Capivci — Цапівці — Capowce	1960	1610		10	120	160	60	
8a	Capivci — Цапівці — Capowce ◇	1830	1600		10		160	60	
8b	Podnajatynka — Піднятинка — Podśniatynka	130	10			120			
9	Czerwonohorod — Червоногород — Czerwonogród *	380	20 ²		360				
10	Chartanivci — Хартанівці — Chartanowce	540	480		10		30	20	
11	Chmelewa — Хмелева — Chmielowa	910	860		10		25	15	
12	Dobrivljany — Добрівляни — Dobrowlany	1620	1555		20		30	15	
13	Dorohyčivka — Дорогичівка — Drohiczówka	1110	1050		20		20	20	
14	Duniv — Дунів — Duninów	520	505		5		10		
15	Duplyška — Дуплиська — Dupliska	820	740		10		70		
16	Holihraady — Голітради — Holihraady	760	720		20		10	10	
17	Holovčynci — Головчинці — Hołowczyńce	1190	920		5		255	10	
18	Horodok — Городок — Gródek	990	820		20		90	60	
19	Hynkivci — Гинківці — Hńńkowce ■ ◇	900	520		50		290	40	
20	Ivanje Zolote — Іванс Золоте — Iwanie Złote	1350	1280		20		30	20	
21	Karolivka — Каролівка — Karolówka	480	390				70		
22	Kasperivci — Касперівці — Kasperowce	1590	1330		10		160	90	
23	Kolodrihka — Колодрібка — Kołodróbka	2230	2040		10	60	90	30	
24	Kostińnyky — Костільники — Kościelniki	670	660		10				

Число — Number	Міста. Сільські громади Towns, Rural communities	Населення — Population							
		Все — Total	Українці Ukrainians	Українці з польсь. мовою Ukrainians using the Polish language	Поляки — Poles	Поль. колоністи Polish colonists	Латиньки Latinjuki	Жиди — Jews	Німці й інші Germans and others
25	Koşylivci — Кошылівці — Koszylowce ■	1100	890		30		150	30	
28	Kulakivci — Кулаківці — Kulakowce	800	640		10		110	40	
27	Letjače — Летяче — Latacz ■◇	1680	1320		30		310 ³	20	
28	Lysivci — Лисівці — Lisowce ■◇	2040	1410		20		600	10	
29	Lusyčnyky — Лисичники — Lesieczniki	1180	1110		10		40	20	
30	Muškin — Мишків — Myszków *	1380	1090		10		240	20	
31	Nahirjany — Нагіряни — Nagórzany	1040	840		10		185	5	
32	Novonička Kostjukova — Новосілка Костюкова — Nowosiółka Kostjukowa ◇	2950	2220		30	230	390	80	
33	Nyrkiv — Нирків — Nyrków ■◇ ⁵	2170	1170		100		850	50	
34	Pečorna — Печерна — Pieczarna	680	630				30		
35	Popivci — Попівці — Popowce *	970	840		10		100	20	
36	Rožanivka — Рожанівка — Rożanówka ◇ *	1150	700		30		380	40	
37	Sadky — Садки — Sadki	1540	1500		20			20	
38	Ščyivci — Щитівці — Szczytowce * ■◇	1110	900		20		180	10	
39	Slobidka Koşylovečka — Слобідка Кошило- вецька — Słobódka Koszylowiecka * ■◇	1380	880		160 ⁷	150 ⁸	160	30	
40	Solone — Солоне — Słone	1000	890		10		100		
41	Šutromynci — Шутром'янці — Szutromińce	970	900		20		40	10	
42	Sveršktivci — Свершківці — Świerzkowce	750	710			10	20	10	
43	Syńkiv — Синьків — Sińków	2100	1940		25	50	55	30	
44	Šypivci — Шипівці — Szypowce ◇	1080	720		20		310	30	
45	Torške — Торське — Torskie	2880	2000		45	245	340	30	
45a	Torške — Торське — Torskie ■	2230	1840		45		320	25	
45b	Sofijivka — Софіївка — Zofjówka	430	160			245	20	5	
46	Tovste Selo — Товсте Село — Tłuste Wieś	1080	540		20	80	200	240 ⁹	
47	Uhrynivci — Угринківці — Uhryńkowce	1770	1180		50	90	410	40	
47a	Uhrynivci — Угринківці — Uhryńkowce ■◇	1640	1150		50		400	40	
47b	Stavky — Ставки — Stawki *	130	30			90	10		
48	Ustečko — Устечко — Uściczko	2370	1570		90	400	110	200	
48a	Ustečko — Устечко — Uściczko ◇ ¹⁰	1870	1490		80		100	200 ¹¹	
48b	Jakubivka — Якубівка — Jakubówka *	500	80		10	400	10		
49	Vorvulynci — Ворвулинці — Worwolińce	1830	1450		10		140	30	
50	Vynjatynci — Винятинці — Winiatyńce ■◇ ¹²	2010	1650		30		320	10	
51	Zozulynci — Зозулинці — Zazulińce	1230	1170				50	10	
52	Zvynjač — Звиняч — Dźwiniacz	1810	1565		40		190	15	
53	Zežava — Жежава — Zeżawa	850	785		20		40	5	
Все — Total # :		76155	55490		2955	2295	9500	5865	50

Повіт — County: 51. Zbaraž — Збараж — Zbaraž

Міста — Towns

1	Zbaraž — Збараж — Zbaraž	7980	1800		2770		410	3000	
1a	Zbaraž — Збараж — Zbaraž ** ■ ¹	7680	1640		2770		270	3000	
1b	Čornyj Lis — Чорний Ліс — Czarny Las	300	160				140		

Число — Number	Міста. Сільські громади Towns. Rural communities	Населення — Population						
		Все — Total	Українці Ukrainians	Українці з польс. мовою Ukrainians using the Polish language	Польки — Poles	Польс. колоністи Polish colonists	Латинники Latinians	Жиди — Jews

Сільські громади — Rural communities

2	Bazaruncі — Базаринці — Bazarzyńce	760	590		40		125	5
3	Berezowycja Mala — Березовиця Мала — Berezowica Mala ◊	1180	440		10		730	
4	Cahari Zbarażki — Чагарі Збаразькі — Czahary Zbaraskie ¹	730	220		510			
5	Carnychivci — Чернихівці — Czernichowce	2620	2110		10	160	330	10
5a	Carnychivci — Чернихівці — Czernichowce	2060	1830		10		210	10
5b	Fedorowyciwka — Федоровичівка — Fedorowiczówka	180				160	20	
5c	Vernjaky — Верняки — Werniaki	380	280				100	
6	Čumali — Чумали — Czumale	370	220		5		140	5
7	Dobromirka — Добромірка — Dobromirka ◊ ²	1180	1030		10	35	100	5
8	Dobrowody — Доброводи — Dobrowody	2180	1540		10	130	480	20
9	Hłubińok Małyj — Глубічок Малий — Hluboczek Mały	260	130				120	10
10	Hnylyci Velyki — Гнилиці Великі — Hnilice Wielkie	2180	1660		120 ³	30	350	20
11	Hnylyčky — Гвилички — Hnilice Małe	970	920				30	20
12	Hološynci — Голошинці — Hološyńce	440	340				80	20
13	Holotky — Голотки — Holotki	860	660		10		180	10
14	Hryciwka — Гречівка — Hrycowce	650		10	630			10
15	Huščanky — Гущанки — Huszczanki	490	470		10		5	5
16	Ivančany — Іванчани — Iwanczany	640	550		10		70	10
17	Ivašktivci — Івашківці — Iwaszkowce	330	250				70 ⁴	10
18	Jacivci — Яцівці — Jacowce ⁵	890	320		570			
19	Kapustynci — Капустинці — Kapuścińce ◊	440	140		30		270	
20	Kujdanoci — Кійданці — Kujdańce ◊	1530	790		40		680	20
21	Klebanivka — Клебанівка — Klebanówka ■◊	1370	920		40		370	40
22	Klymkivci — Климківці — Klimkowce ■	890	400		10	10	450	20
23	Kobyła — Кобила — Kobyła	1510	1300				190	20
24	Košhaky — Кошляки — Koszlaki ◊	2580	1920		40		580	40
25	Kozjari — Козярі — Kozjary	510	450		20 ³		40	
26	Krasnosiłci — Красносільці — Krasnosielce	1080	1000		10		40	10
27	Kretivka — Кретівка — Kretowce	830		10	820			
28	Kurnyky Ivančanški — Курники Іванчанські — Kurniki Iwanczańskie	830	340		5		475	10
29	Lozivka — Лозівка — Łozówka	530	525		5		15	5
30	Lubjanky Nyžci — Лубянки Нижчі — Łubianki Niższe	1750	1590				130	30
31	Lubjanky Vyšci — Лубянки Вищі — Łubianki Wyższe ◊ ⁷	1710	1380		30		290	10
32	Lysyčynci — Лисичинці — Lisleczyńce	960	930		10		20	
33	Medyn — Медян — Medyn	1230	880		20		300	30
34	Netreba — Нетреба — Netreba	280			280			
35	Nove Selo — Нове Село — Nowe Siolo ■	830	800		100 ⁶	70	20	40
36	Novyj Rohovec — Новий Роговець — Nowy Rogowiec ■ ⁷	370	100		170	100		
37	Novyky — Новики — Nowiki	560	390		10		150	10
38	Obodivka — Ободівка — Obodówka ■	380	260		40 ⁸		70	10

Число — Number	Міста. Сільські громади Townsh. Rural communities	Населення — Population						
		Все — Total	Українці Ukrainians	Українці з польсь. мовою Ukrainians using the Polish language	Поляки — Poles	Поль. колоністи Polish colonists	Латиньки Latinians	Жиди — Jews
39	Ochrymivci — Охримівці — Ochrymowce	930	670		10		245	5
40	Oprylivci — Оприлівці — Oprylowce ◇	500	300		20		180	
41	Pałczyni — Пальчинці — Palczyńce	1460	1235		45 ¹⁸		180	
41a	Pałczyni — Пальчинці — Palczyńce	1060	930		10		120	
41b	Bilozirka — Білозірка — Białozórka *	400	305		35		60	
42	Penkivci — Пенківці — Pieńkowce	490	390				90	10
43	Prośivci — Присівці — Prośowce * ■	470	230		20 ¹¹		220	
44	Romanowe Selo — Романове Село — Romanowe Sioło ◇	1140	600		10		470	60
45	Roznošyni — Розношинці — Roznoszyńce	610	540		40 ¹⁰		30	
46	Skoryky — Скорики — Skoryki	1230	990			10	210 ¹²	20
47	Stryjivka — Стрийівка — Stryjówka	3130	820		2280			30
47a	Stryjivka — Стрийівка — Stryjówka * ¹³	1950	750		1190 ¹⁴			10
47b	Maksymivka — Максимівка — Maksymówka * ¹⁵	1180	70		1090			20
48	Suchivci — Сухівці — Suchowce ¹⁶	890	765		10	60	40	15
49	Syniachivka — Синяківка — Sieniachówka	580	420				160	
50	Synjava — Синява — Sieniawa ◇	1370	440		30		840	60
51	Sełpaki — Шельпаки — Szelpaki	1050	1000		10		30	10
52	Syly — Шили — Szyły	1500	1480				10 ¹⁷	10
53	Tarasivka — Тарасівка — Tarasówka ◇	470	200		10		250	10
54	Terpylivka — Терпилівка — Terpilówka	920	870		5		15	30
55	Toky — Токи — Toki ◇	2340	2140		80 ¹⁰		270	50
56	Valachivka — Валахівка — Wałachówka	400	30		370			
57	Vorobijivka — Воробіївка — Worobijówka	740	600				120	20
58	Zaluże — Залуже — Załuże ■◇ ¹⁸	1670	850		100		690	30
59	Zarubyni — Зарубинці — Zarubińce	770	570		10		160	30
60	Parud'ja — Заруддя — Zarudzie	720	20		700			
61	Zarudečko — Зарудечко — Zarudeczko	230	60		170			
62	Zbaraž Staryj — Збараж Старий — Zbaraž Stary ◇	1250	215		5		1020	10
Все — Total # :		69940	42600	20	10320	605	12540	3855

Повіт — County: 52. Zboriv — Зборів — Zborów

Міста — Towns

1	Zboriv — Зборів — Zborów ** ■	5550	2150		1200		270	1930
2	Pomorjany — Поморяни — Pomorzany ** ■ ◇	4600	2500		150		750	1200
3	Zalizci — Залізці — Założce * ■ ◇	6350	3450		200		1850	850

Сільські громади — Rural communities

4	Beremivci — Беремівці — Beremowce	790	690		5		90	5
5	Bibščany — Бібщани — Bubszczany	320	290				30	
6	Bilkiivci — Білківці — Białkowce	600	410			40 ¹	140	10
7	Biloholovy — Білоголови — Białogłowy	1770	1250		505 ²			15
8	Bilokernycja — Білокерниця — Białokiernica	720	385		10		320	5
9	Blich — Бліх — Blich	720	680		15		20	5
10	Bohdanivka — Богданівка — Bogdanówka ◇	740	410		15	20	275	20

Число — Number	Міста. Сільські громади Towns. Rural communities	Населення — Population							
		Все — Total	Українці Ukrainians	Українці з поль. мовою Ukrainians using the Polish language	Поляки — Poles	Поль. колоністи Polish colonists	Латвійці Latvians	Жиди — Jews	Німці й інші Germans and others
11	Bohutyn — Бохутин — Bohutyn	960	745		15		200		
12	Bzowycja — Бзовиця — Bzowica * ◇	1050	550		10	160	325	5	
13	Cecowa — Цецова — Cecowa	510	485				10	15	
14	Czystopady — Чистопади — Czystopady	880	820				60		
15	Danylivci — Данилівці — Danilowce	930	910		5		10	5	
16	Gontova — Гонтова — Gontowa	420			420				
17	Harbuziv — Гарбузів — Harbuzów	860	890		10	15	145		
18	Hnydava — Гнидава — Hnidawa ■	670	500		5		150	15	
19	Hodiv — Годів — Hodów	2280	2100		10	20	105	45	
19a	Hodiv — Годів — Hodów	1780	1630		10	20	80	40	
19b	Josyfivka — Йосифівка — Józefówka	500	470				25	5	
20	Hukalivci — Гукалівці — Hukałowce ◇	980	640		40		300		
21	Ivačiv — Івачів — Iwaczów	720	690		5		20	5	
22	Jackivci — Яцківці — Jaskowce †	570	460				100	10	
23	Jarčivci — Ярчівці — Jarczowce	1650	820		15	760 ^d	45	10	
24	Jaroslavyči — Ярославичі — Jarosławice	1080	920			80	80		
25	Kabarivci — Кабарівці — Kabarowce	1200	880			230	90		
26	Kal'ne — Кальне — Kalne ■	970	690		30		245	5	
27	Konopnyca — Конопниця — Konopnica * †	160	50			110			
28	Koršylyv — Коршилів — Korszyłów	910	860		20		30		
28a	Koršylyv — Коршилів — Korszyłów	400	390				10		
28b	Pohribci — Погрибці — Pohrebce	510	470		20		20		
29	Krasna — Красна — Krasna	760	710		5		20	25	
30	Kudobynci — Кудобинці — Kudobińce	760	700						
31	Kudynivci — Кудинівці — Kudynowce	890	800				85	5	
32	Lavrykivci — Лавриківці — Lawrykowce	970	870				95	5	
33	Lopusany — Лопушани — Łopuszany	1070	980				90		
34	Machnivci — Махнівці — Machnowce	500	470				30		
35	Manajiv — Манаїв — Manajów	1410	1240			50	115	5	
36	Meteniv — Метенів — Meteniów	660	640				10	10	
37	Mil'no — Мільно — Milno	2800	1400		1320 ^e	20	30 ^f	30	
38	Mlynivci — Млинівці — Mlynowce	1240	990			50	150	50	
39	Monyivka — Монилівка — Monilówka	1010	920		5		80	5	
40	Mšana — Мшана — Mszana †	920	910				10		
41	Nestorivci — Несторівці — Nesterowce	1350	790		5		555		
42	Neterpynci — Нетерпинці — Neterpińce ■	650	450		10		190		
43	Nušče — Нуше — Nuszcze	1160	1030		30		90	10	
44	Olijiv — Оліїв — Olejów	2450	1260		50	240	880	20	
45	Ostašivci — Осташівці — Ostaszowce	1150	1100		10		35	5	
46	Ozerjanka — Озерянка — Jezierzanka	730	670				55	5	
47	Ozirna — Озірна — Jezierna * ■ ◇ †	6500	2550		150	350	2600	850	
48	Panasivka — Панасівка — Panasówka	1390	1280			80	20	10	
49	Perpel'nyky — Перепельники — Perepelniki	1210	1055		20		130	5	
50	Podberizci — Підберізці — Podbereźce	510	360				145	5	
51	Podhajcyky — Підгайчики — Podhajczyki	1210	1160		10		30	10	
52	Plišnjany — Плісн'яни — Pleśniany ■	840	600				225	15	
53	Pryslivci — Присівці — Proslowce	1130	850		10		265	5	
54	Ratyšče — Ратище — Ratyszczce ■ ◇ †	720	370		10		340		
55	Reniv — Ренів — Reniów ■ ◇	1350	560		150 ^g	20	615	5	
56	Rozhadiv — Розгадів — Rozhadów ■ ◇	980	820		20		130	10	

Число — Number	Міста, сільські громади Towns, Rural communities	Населення — Population							
		Все — Total	Українці Ukrainians	Українці з поль. мовою Ukrainians using the Polish language	Полки — Poles	Поль. колоністи Polish colonists	Латиньки Latinumy	Жиди — Jews	Німці й інші Germans and others
57	Sereteć — Серетець — Seretec ■	850	700		10		130	10	
58	Serwury — Сервири — Serwery ³	780	640			40	90	10	
59	Slawna — Славна — Sławna	850	750		5		70	25	
60	Torhiv — Торгів — Torhów ■	560	530		5		25		
61	Tovstoholovy — Товстоголови — Tustogłowy ■	800	490		90 ¹¹	30	170	20	
62	Trostjaneć Velykuj — Тростянець Великий — Trościaniec Wielki	1740	220 ¹²		1510			10	
63	Urliv — Урлів — Urlów	1140	1105		15		15	5	
63a	Urliv — Урлів — Urlów	670	645		5		15	5	
63b	Chrabuzna — Храбузна — Chrabuzna	470	460		10				
64	Vertelka — Вертелка — Wertelka	760	680				70	10	
65	Vovčivci — Вовчківці — Wolczkowce ◇	920	640		10	120	150		
66	Zahirja — Загір'я — Zagórze ¹³	2510	2320		10	100	60	20	
67	Zarud'cja — Заруд'дя — Zarudzie	900	670		5		225 ¹⁴		
68	Zabyń — Жабинь — Żabiń	380	640			100	130	10	
Все — Total #:		87970	60005		6150	2635	13815	5365	

Powiat — County: 53. Zoločiv — Золочів — Złoczów

Міста — Towns

1	Zoločiv — Золочів — Złoczów ^{**} ■	14000	2800		4900		200 ¹	6100	
2	Oleško — Олесько — Olesko [*] ■ ◇	4040	2440		700		200	700	
3	Sasiv — Сасів — Sasów [*] ■ ◇	3300	1200		750		200	1150	

Сільські громади — Rural communities

4	Balučyn — Балучин — Bałuczyn ◇	1270	810		15		420	25	
5	Belzeć — Белзець — Belzec ■	1740	1500		50 ²		185	5	
6	Beniv — Бенів — Bieniów ■ ◇ ³	450	180		75		210	5	
7	Bezbrudy — Безбруди — Bezbrudy ■	1270	620		20	100 ⁴	515	15	
8	Bilij Kamiń — Білий Камінь — Biały Kamień ■ ◇ ⁵	2330	1370		170 ⁶		500 ⁷	290	
9	Bołożyniv — Боложинів — Bołożynów	1350	870		430 ⁸		30	20	
10	Bonyšyn — Бонишин — Boniszyn	540	340			20	175	5	
11	Bortkiv — Бортків — Bortków ■	2340	1710		10	270 ⁹	250	100	
12	Bronyslavivka — Брониславівка — Bronisławówka [*]	380	170				15	15	180
13	Bužok — Бужок — Bużek	1000	920				75	5	
14	Chmeleva — Хмелева — Chmielowa [*] ■	780	220		350		200	10	
15	Chvativ — Хватів — Chwatów	550	520		5		20	5	
16	Chyl'čyči — Хильчичі — Chłczyce	570	460		5		100	5	
17	Cišky — Цішки — Czyszki	870	865				5		
18	Čeremošnja — Черемошня — Czeremosznia	670	350		5		310	5	
19	Čyživ — Чижів — Czyżów	790	670		5		115		
20	Fil'varky — Фільварки — Folwarky ■ ◇	1200	690		180 ¹⁰		300	30	
21	Fyrlivka — Фирлівка — Firlejówka	1880	1330		10	160	320	60	
21a	Fyrlivka — Фирлівка — Firlejówka ■	1650	1310		10		270	60	
21b	Ružovolja — Ружоволя — Rużowola ■	230	20			160	50		
22	Holohirky — Гологірки — Gologórki ■	380	355				15	10	
23	Holohory — Гологори — Gologóry [*] ■ ◇ ¹¹	2930	1670		60	50	650	500	
24	Horodyliv — Городилів — Horodyłów	850	550		5		285	10	

Число — Number	Міста. Сільські громади Town. Rural communities	Населення — Population							
		Все — Total	Українці Ukrainians	Українці з поль. мовою Ukrainians using the Polish language	Поляки — Poles	Поль. колоністи Polish colonists	Латини Latvians	Жиди — Jews	Німці й інші Germans and others
25	Huta Verchobuzka — Гута Верхобузька — Huta Werchobuzka	390			390				
26	Hutyśko Oleśke — Гутисько Олеське — Hucisko Oleskie	940			940				
27	Jasniwci — Ясенівці — Jasionowce	870	630		5		230	5	
28	Jelychowyči — Элиховичі — Jelechowice ♦ 12	800	210		30		560		
29	Juśkovyči — Юськовичі — Juśkowice	1650	1550			30	60	5	5
30	Kindratiw — Кіндратів — Kondratów	450	75		370			5	
31	Knjaže — Княже — Kniaże ■	1530	970		185 ¹⁸	60	300	15	
32	Koltiv — Колтів — Koltów ■ ♦	1260	670		50		530	10	
33	Koropeć — Коропець — Koropiec	980	910		5		40	25	
34	Krasne — Красне — Krasne ■ ♦ 14	2310	1400		470	70	300	70	
35	Krasnosil'ci — Красносільці — Krasnosielce	610	330		10	50	220		
36	Kropivna — Кропивна — Kropivna	630	590		5		20	10	5
37	Kruhiv — Кругів — Kruhów ■ ♦ 15, 16	800	370		50		375	5	
38	Kutkir — Куткір — Kutkorz ■ 15, 17	1220	640		430		140	10	
39	Kuty — Кути — Konty	2420	2110		20	130 ¹⁸	155	5	
40	Ljaćke Male — Ляцьке Мале — Lackie Male ■ ♦	830	500		40		290		
41	Ljaćke Velyke — Ляцьке Велике — Lackie Wielkie	1210	950		10		250		
42	Luka — Лука — Łuka	420	370		5		45		
43	Majdan Holohirśkuj — Майдан Гологірський — Majdan Gologórski	530	480				50		
44	Mytulyn — Митулин — Mitulin	1130	530		10		540	50	
45	Novosilky — Новосілки — Nowosiółki	1430	430 ¹⁸		30	10	950	10	
46	OpaKy — Опаки — OpaKi ■ ♦	830	320		25		480	5	
47	Ostriv — Острів — Ostrów	720	650				65	5	
48	Ostriveć Pil'nyj — Острівець Пільний — Ostrowczyk Połny	860	750		10		80	20	
49	Ožydiv — Ожидів — Ožydów	2660	2195		50		150	75	190
49a	Ožydiv — Ожидів — Ožydów	2420	2185		30		150	60	15
49b	Anhelivka — Ангелівка — Angelówka	240	30		20			15	175
50	Perewołočna — Переволочна — Przewłoczna	1770	1695		5		60 ¹⁸	10	
51	Pidhirci — Підгірці — Podhorce ■	2560	1570		720		200	70	
51a	Pidhirci Dolišni — Підгірці Долішні — Podhorce Dolne	1750	1520				200	30	
51b	Pidhirci Horišni — Підгірці Горішні — Podhorce Górne	810	50		720			40	
52	Pidlupci — Підлипці — Podlipce	1500	1090		10	100	270	30	
53	Pidlyśja — Підлисья — Podlesie	680	675				5		
54	Pitryči — Пітричі — Pietrycze	1880	880		20	50	880	50	
54a	Pitryči — Пітричі — Pietrycze ■	1680	830		20		780	50	
54b	Brykun — Брикун — Brykoń *	200	50			50	100		
55	Pluhiv — Пługів — Płuhów ■	1600	1390		20		150	40	
56	Pobič — Побіч — Pobocz	770	490		30	150	95	5	
56a	Pobič — Побіч — Pobocz	600	485		30		80	5	
56b	Dzvineć — Дзвінець — Dzwoniec	170	5			150	15		
57	Počary — Почапи — Poczary	880	710		10	15	130	15	
58	Remezivci — Ремезівці — Remizowce	1820	1700		25		70	25	
59	Rozvaž — Розваж — Rozwał	1050	800		5		230	15	
60	Ruda Koltivśka — Руда Колтівська — Ruda Koltowska	350	90		260				

Число — Number	Міста. Сільські громади Towns. Rural communities	Населення — Population							
		Все — Total	Українці Ukrainians	Українці з поль. мовою Ukrainians using the Polish language	Поляки — Poles	Поль. колоністи Polish colonists	Латвійці Latvians	Жиди — Jews	Німці й інші Germans and others
61	Rusyliv — Русилів — Rusilów	420	340		5		75		
62	Ryktiv — Риків — Ryków	1470	1030		10	320	110		
62a	Ryktiv — Риків — Ryków	1040	970		10		60		
62b	Ryktiv Kolonija — Риків Колонія — Ryków Kolonja	340	20			300			
62c	Żoloby — Жолоби — Żłoby	90	20			70			
63	Sknyliv — Скнилів — Sknilów	970	860			85	25		
64	Skvarjava — Скварява — Skwarzawa ■	2420	1850		130	410	30		
65	Snovyč — Снович — Snowicz	2870	2660		30	100	50	30	
66	Sobolivka — Соболівка — Sobolówka	150	30		40	10		70 ²¹	
67	Sokolivka — Соколіяка — Sokolówka ◇	2750	2070		30	170	480 ²²		
68	Stinka — Стінка — Ścianka	870	530		10	320	10		
69	Storonobaby — Сторонобаби — Stronibaby	920	790		20	105	5		
70	Strutyn — Струтин — Strutyn	960	740		10	185	25		
71	Špykolesy — Шпиколоси — Szpikłosy	1270	940		5	310	15		
72	Trostjaneč Małyj — Тростянець Малий — Trościaniec Mały	1630	1365		5	220	30	10	
72a	Trostjaneč Małyj — Тростянець Малий — Trościaniec Mały	1370	1325		5		30	10	
72b	Osovica — Осовица — Osowica	260	40			220			
73	Trudovač — Трудовач — Trędownacz	810	780			25	5		
74	Uhorci — Угорці — Uhorce	630	550			70	10		
75	Ušnja — Ушня — Uznia ◇	1910	520 ²³		30	1310	50		
76	Utiškiv — Утишків — Uciszków	1160	1060			80	20		
77	Verchobuž — Верхобуж — Werchobuž	1030	930			90	10		
78	Vicyň — Віщнь — Wicyń	1610	50		1540		20		
79	Vil'šanka Mala — Вільшанка Мала — Olszanka Mala ■	580	390			170	20		
80	Vil'šanycja — Вільшаниця — Olszanica	2000	1800		10	110 ²⁴	60	20	
81	Voronjaky — Вороняки — Wroniaki ■	2790	1650		150	975	15		
82	Zahirci — Загірці — Zahorze	320	280			40			
83	Zakomarja — Закомаря — Zakomarze	780	770			5	5		
84	Zalssja — Залісся — Zalesie	790	610			180			
85	Zaričja — Заріччя — Zarzecz	630	510		20	20	60	20	
86	Zarvanycja — Зарваниця — Zarwanica	480	270		20	170	10	10	
87	Zazuli — Зазулі — Zazule ■ ◇ ²⁵	3070	1650		600	780	40		
88	Zaškiv — Жашків — Zasków	500	340		15	140	5		
89	Žukiv — Жуків — Żuków	1310	1080			160	70		
90	Žulyči — Жуличі — Żulice	1300	930		30	325	15		
Все — Total #:		126230	78695		14700	2035	19715	10625	460

Повіт — County: 54. Žovkva — Жовква — Żółkiew

Міста — Towns

1	Žovkva — Жовква — Żółkiew ** ■	11100	3100		3500	180	4270	50
2	Kulykiv — Куликів — Kulików * ■ ◇	3650	2540		100	410	600	
3	Mosty Velyki — Мости Великі — Mosty Wielkie *	4700	2200		1000 ¹	100 ²	1400	

Число — Number	Міста. Сільські громади Towns. Rural communities	Населення — Population						
		Всє — Total	Українці Ukrainians	Українці з польс. мовою Ukrainians using the Polish language	Польки — Poles	Польс. колоністи Polish colonists	Латини Latinians	Жиди — Jews

Сільські громади — Rural

4	Artasiv — Артасів — Artasów	820	730			80	10	
5	Besidy — Бесіди — Biesiady	230	230					
6	Blyščyvody — Блищиводи — Błyszczwody ■	1240	855		20	330	30	5
7	Bojaneć — Болонець — Bojaniec	1860	1795		20	30	15	
8	Borove — Борове — Borowe	830	805		5	15	5	
9	Bryšče — Брище — Brzyszcze	780	725		5	10	20	
10	Butyny — Бутини — Butyny ■	2460	2310		10	90	50	
11	Cestyni — Честини — Czestynie	1180	1035		5	130	10	
12	Dal'nyč — Дальнич — Dalnicz ■	1660	700		80	800	55	25
13	Deravnja — Деревня — Derewnia * ■	2170	1900		60	170	30	10
14	Dobrusyn — Добрусин — Dobrosin	1900	1850		40		10	
15	Dorošiv Maluj — Дорошів Малий — Dorosów Mały	360	355			5		
16	Dorošiv Velykuj — Дорошів Великий — Dorosów Wielki	890	850			30	10	
17	Dvirci — Двірці — Dworce	2070	2000		15	45	10	
18	Fedeve Selo — Федене Село — Theodorshof	260	50		30		10	170 ^a
19	Fijna — Фійна — Fujna	530	515		15			
20	Hlyns'ko — Глинсько — Glińsko ■	2130	1620		365 ^d	80	60	5
21	Hrebenci — Гребенці — Hrebeńce	710	705		5			
22	Hutyško — Гутисько — Hucisko	920	890			20	10	
23	Kolodence — Колоденце — Kłodzienko	1180	1150		15	10	5	
24	Kolodno — Колодно — Kłodno Wielkie ■ ◇	2140	720		100	1280	40	
25	Košeliv — Кошелів — Koszelów	320	320					
26	Krasučyn — Красичин — Krasiczyn * ■	260	70		70		10	110
27	Krechiv — Крехів — Krechów ■	1790	1630		20	80	60	
28	Kuljava — Кулява — Kulawa	920	890		5	10	15	
29	Kunyn — Куни — Kunin	3280	3225		25	15	15	
30	Kunynska Volja — Куницька Воля — Wulka Kunińska	450	440				10	
31	Kuryčvolja — Купичволя — Kuriczwola ■	1280	1010		50	160	20	40 ^b
32	Ljubelja — Любеля — Lubella ■	2350	2250		10	10	80	
33	Lyryna — Липина — Lipina ■	430	260		30	140		
34	Macošyn — Мацошин — Macoszyn	1230	1180		15	20	10	5
35	Majdan — Майдан — Majdan ■ ◇	450	295		5	145	5	
36	Mervyči — Мервичі — Mierzwica ■	1100	800		10	80 ^d	10	200 ^a
37	Mohyljany — Могиляни — Mohylany	490	400			80	10	
38	Mokrotyn — Мокротин — Mokrotyn	2350	2300		10	30	10	
39	Mokrotyn Kolonija — Мокротин Колонія — Mokrotyn Kolonja	190	20					170
40	Nadyči — Надичі — Nadycze	360	250		10	60	30	10
41	Nahirci — Наріці — Nahorcc	570	550		10		10	
42	Nove Selo — Нове Село — Nowe Siolo	780	745		10	15	10	
43	Pečychvosty — Печихвости — Pieczuchwosty	1190	770		10	390	20	
44	Peredrymichy Mali — Передриміхи Мали — Przedrzymichy Małe	430	180		60	50	140	
45	Peredrymichy Velyki — Передриміхи Великі — Przedrzymichy Wielkie	590	570			20		
46	Peremivky — Перемишки — Przemiwólki	310	25		285 ^r			
47	Poljany — Поляни — Polany	460	450			10		

Число — Number	Міста. Сільські громади Towns, Rural communities	Населення — Population							
		Все — Total	Українці Ukrainians	Українці з поль. мовою Ukrainians using the Polish language	Польки — Poles	Поль. колоністи Polish colonists	Латиньки Lатышкы	Жиди — Jews	Німці й інші Germans and others
48	Provala — Провала — Prowała	470	470						
49	Przystań — Пристань — Przystań	1100	1065		15			20	
50	Puły — Пули — Pily	780	690			70		10	10
51	Reklyneć — Рекливець — Rekliniec ■ ◇	2620	2280		50		230	60	
52	Ruda Krecińska — Руда Крехівська — Ruda Kreczowska	600	520		10		70		
53	Skwarzawa Nowa — Скварява Нова — Skwarzawa Nowa	1880	1460		10		410		
54	Skwarzawa Stara — Скварява Стара — Skwarzawa Stara ■ ◇	1080	530		140 ⁹		350	10	50
55	Smerekiv — Смереків — Smereków	780	680				90	10	
56	Sopośyn — Сопошин — Sopszyn ◇	1860	1020		310 ⁹	260	250		20
57	Stanyslivka — Станислівка — Stanisłówka	680	20		580	80			
58	Stremiń — Стреміль — Strzemień	770	630				130	10	
59	Sulymiv — Сулимів — Sulimów	1090	1075		5		5	5	
60	Turynka — Туринка — Turynka ■	3610	3120		50	120 ¹⁰	230	10	80 ⁹
61	Udniv — Уднів — Udnów ■	530	430		40		60		
62	Vizenberg — Візенберг — Wiesenberg	620	20		20				580
63	Vjazova — Вязова — Wiązowa ■	1190	1050		30	30	80		
64	Volycja — Волиця — Wolica ◇	1090	470		20	150 ¹¹	430	20	
65	Vysočka Volja — Висоцька Воля — Wola Wysocka ■ ◇	1310	950		10		340	10	
66	Zamočok — Замочок — Zameczek	1750	1710		10		10	10	10
67	Zibolky — Зіболки — Dzibutki	2280	2050		20		190	20	
68	Zvertiv — Звертів — Zwertów	820	770				40	10	
69	Zeldec — Желдець — Zeldec	2140	1970		10	10	70	30	50
70	Zovtanci — Жовтанці — Zoltańce ■ ◇ 12	5150	4210		100	120	460	250	10
71	Zovtanečka Volja — Жовтанецька Воля — Wola Żółtaniecka	440	435				5		
Все — Total:		101970	75885		7455	1220	8400	7420	1590

Повіт — County: 55. Zydaciv — Жидачів — Żydaczów

Міста — Towns

1	Zydaciv — Жидачів — Żydaczów * * ■	4900	2150		1050	150 ¹	640	870	40
2	Mikołajiv — Миколаїв — Mikołajów * ■	3900	2500		350		450	600	
3	Rozdil — Розділ — Rozdół * ■ 2	4650	900		1150		600	2000	
4	Żuravno — Журавно — Żurawno * ■ 3	4300	2100		500		500	1200	

Сільські громади — Rural communities

5	Antonivka — Антонівка — Antoniówka 4	640	30		610				
6	Bereznycja Korolivska — Бережниця Королівська — Bereznica Królewska	970	830		20		110	10	
7	Bereczyna — Березина — Brzezina	1950	1580		20		350	20	
8	Bujaniv — Буянів — Bujanów	990	965		10		10	5	
9	Cucylivci — Цуцилівці — Cuculowce ■	720	495		20		190	15	
10	Cernycja — Черниця — Czernica	1140	880		10	90	150	10	
11	Certiż — Чертіж — Czerteż	1710	1670		10		20	10	
12	Demenka Lisova — Деменка Лісова — Demenka Leśna	590	520		20		40	10	

Число — Number	Міста. Сільські громади Town. Rural communities	Населення — Population						
		Все — Total	Українці Ukrainians	Українці з польс. мовою Ukrainians using the Polish language	Поляки — Poles	Польс. колоністи Polish colonists	Латиньки Latinumky	Жиди — Jews

13	Demenka Naddnistrjanska — Деменка Надністрянська — Demenka Poddnie- strzanska	420	310		15		80	10	5
14	Demnja — Демня — Demnia	2540	1800		620 ^c		90	30	
15	Derżiv — Держів — Derzów ■ ◇	1610	900		60 ^e		620	30	
16	Drohovyże — Дроговиже — Drohowyże	1660	1560		20		80		
17	Dubravka — Дубравка — Dubrawka	880	865				5	10	
18	Hanivci — Ганівці — Hanowce	480	435		5		30	5	5
19	Hnizdyčiv — Гніздичів — Hnizdyczów ■	2120	1910		110 ^r		40	60	
20	Holešiv — Голешів — Holeszów	1260	1210				20	30	
21	Iliv — Ілів — Iłow	730	710		5		5	10	
22	Ivanivci — Іванівці — Iwanowce	480	420		15		45		
23	Izydorivka — Ізидорівка — Izydorówka ■	930	630		35		10	15	240
24	Jajkivci — Яйківці — Jajkowce ■ †	660	560				100		
25	Korčivka — Корчівка — Korczówka	620	610		10				
26	Kotoryny — Которини — Kotoryny	750	575		15	95	60	5	
26a	Kotoryny — Которини — Kotoryny	610	545		5		55	5	
26b	Zuzanivka — Зузанівка — Zuzanówka	140	30		10	95	5		
27	Krechiv — Крехів — Krechów	580	545		20			15	
28	Krupsko — Крупсько — Krupsko	1200	1090				105	5	
29	Kyjeveć — Києвець — Kijowiec	980	880		10		80	10	
30	Livčyci — Лівчиці — Łowczyce	1550	1440		20		80	10	
31	Ljachovyči Podogožni — Ляховичі Подорожні — Lachowice Podróżne	1560	1420		20		100	20	
32	Ljachovyči Zarični — Ляховичі Зарічні — Lachowice Zarzeczne	1510	1430		5		50	20	5
33	Ljubša — Любша — Lubsza ■	1260	980		65		40	45	130
34	Ljutynka — Лютинка — Lutynka	470	425		10		20	15	
35	Lyskiv — Лисків — Łysków	1300	1240				30	30	
36	Machlyneć — Махлинець — Machliniec	550	20						530
37	Malechiv — Малехів — Malechów	930	820		10		80	20	
38	Manastyreć — Манастирець — Manasterzec	2670	2605		30		10	25	
38a	Manastyreć — Манастирець — Manasterzec ■	1820	1775		20		10	15	
38b	Stare Selo — Старе Село — Stara Wieś ■	850	830		10			10	
39	Mazurivka — Мазурівка — Mazurówka	490	335		70			5	80
40	Mel'nyč — Мельнич — Mielnicz	900	850		10		30	10	
41	Mežyriče — Межиріче — Międzyrzecze	890	880				5	5	
42	Młynyšči — Млиниці — Młyniska ■ ◇ †	1070	630		50		370	10	10
43	Nadityči — Надітичі — Nadiatycze	580	580						
44	Nove Selo — Нове Село — Nowe Siolo	1190	210		75		130	40	735
44a	Nove Selo — Нове Село — Nowe Siolo ■ ◇	920	200		50		130	30	510
44b	Kornylivka — Корнилівка — Kornelówka	270	10		25			10	225
45	Novošyn — Новошини — Nowoszyny ■	930	750			100 ^e	70	10	
46	Oblaznyca — Облазниця — Obłaźnica ■ ◇	1090	630		20	80 ¹⁰	130	10	220
47	Pčany — Пчани — Pczany	890	770		10		90	20	
48	Pisočna — Пісочна — Piaseczna ■	1520	1420		40		40	20	
49	Pokrivci — Покрівці — Pokrowce	800	765		10		10	15	
50	Protesy — Протеси — Protesy	1080	930		5		140	5	
51	Rohizno — Рогізно — Rogóžno	840	825				10	5	
52	Rozvadiv — Розвадів — Rozwadów	2430	2360		20		30	10	10
53	Ruda — Руда — Ruda ■ † †	1240	190		940		60	50	
54	Rudnyky — Рудники — Rudniki	2340	2250		20		30	30	10

Число — Number	Міста. Сільські громади Towns. Rural communities	Населення — Population							
		Все — Total	Українці Ukrainians	Українці з польс. мовою Ukrainians using the Polish language	Поляки — Poles	Польс. колоністи Polish colonists	Латиньки Latinumy	Жиди — Jews	Німці й інші Germans and others
55	Smuhiv — Смухів — Smuchów ■	550	450		40		40	20	
56	Stil'sko — Стільсько — Stulsko	2240	2170		15		25	30	
57	Suljatyči — Сулятичі — Sulatycze	1870	1845		10		10		5
58	Tejsariv — Тейсарів — Tejsorów	1360	1310				35	15	
59	Ternavka — Тернавка — Tarnawka	490	485				5		
60	Trostjaneč — Тростянець — Trościaniec	480	450				20	10	
61	Turady — Туради — Turady ■	630	520		10		90	10	
62	Ustja — Устя — Uście	960	955				5		
63	Veryń — Веринь — Weryń	1070	1065					5	
64	Volcniv — Волцнів — Wołcniów ■	870	790		10	20	40	5	5
65	Volja Ljubomyrska — Воля Любомирська — Wola Lubomirska	200				200			
66	Volja Velyka — Воля Велика — Wola Wielka	670	660				10		
67	Volodymyrci — Володимирці — Włodzimierce ■	1250	1190		5	30	25		
68	Volycja Hnizdyčivska — Волиця Гнізди- чівська — Volica Hnizdyczowska	650	625		10			15	
69	Zabolotivci — Заболотівці — Zabłotowce	1320	1170		5		135	10	
70	Zuravkiv — Журавків — Zurawków	350	260					90	
71	Zyava — Жишава — Żyawa ■ ♦ 1 2	930	720		20		170	10	10
Все — Total:		90330	69030		6265	765	6595	5635	2040

**ОСЕЛІ ЗА МЕЖАМИ УКРАЇНСЬКОЇ ЕТНІЧНОЇ ТЕРИТОРІЇ,
В ЯКИХ УКРАЇНЦІ СТАНОВИЛИ ЗНАЧНУ КІЛЬКІСТЬ НАСЕЛЕННЯ
COMMUNITIES BEYOND THE BORDERS OF UKRAINIAN ETHNIC
TERRITORIES IN WHICH UKRAINIANS FORMED
A CONSIDERABLE PORTION OF THE POPULATION**

Повіт — County: 1. Bereziv — Березів — Brzozów

Сільські громади — Rural communities

1	Bachir — Бахір — Bachórz 1	1440		110 ²	1300			30	
2	Hlidno — Глідно — Hłudno	2290	1630		630 ³			30	
3	Izdebky — Издебки — Izdebki	3760	1020		2670			70	
4	Jablonycja Połska — Яблониця Польська — Jablonica Polska 4	1140	500		620			20	
5	Kryve — Криве — Krzywe	740	60 ⁵		660			20	
6	Liskivka — Лісківка — Laskówka	980	140 ⁶		830			10	
7	Lubza — Лубна — Łubno	3240	1860		1320			60	
8	Malynivka — Малинівка — Malinówka	1020	110		890			20	
9	Nevistka — Невістка — Niewistka	460		120 ⁷	320			20	
10	Pawłokoma — Павлокома — Pawłokoma ■	1370	1030		70	100	160	10	
11	Vara — Вара — Waga 8	1270	20	330	900			20	
12	Vitryliv — Вітрилів — Witryłów * *	1060		250	780			30	
13	Vydrna — Видрна — Wydrna	1070		100 ⁹	950			20	
Все — Total:		19840	6370	910	11940	100	160	380	

Число — Number	Міста. Сільські громади Town. Rural communities	Населення — Population						
		Все — Total	Українці Ukrainians	Українці з поль. мовою Ukrainians using the Polish language	Поляки — Poles	Поль. колоністи Polish colonists	Латини Latvians	Жиди — Jews

Повіт — County: 11.* Horlyci — Горлиці — Gorlice

Сільські громади — Rural communities

1 Symbark — Шимбарк — Szymbark	2650	430 ¹		2220			
Все—Total:	2650	430		2220			

Повіт — County: 14.* Jaroslav — Ярослав — Jarosław

Міста — Towns

1 Jaroslav — Ярослав — Jarosław ** 1	24000	1000	2500	13700		6700	100
2 Radymno — Радимно — Radymno * 2	4150	750	150	2000		1250	
3 Sinjava — Сінява — Sieniawa 3	2090	40	40	910		1100	

Сільські громади — Rural communities

4 Boratyn — Боратин — Boratyn	1250	690		390 ⁴	150		20
5 Bystrevuči — Бистревичі — Bystrowice 5	1110		70	990			50
6 Choriv — Хорів — Chorzów 6	500	30	200	250			20
7 Castkovuči — Частковичі — Czastkowice	620		360	250			10
8 Čemerovuči — Чемеровичі Ciemierzowice 8	270	60	40	160			10
9 Čudovuči — Чудовичі — Czudowice	470		260 ⁶	210			
10 Dobkovuči — Добковичі — Dobkowice 3, 7	1050	200	320	500			30
11 Havlovuči — Гавловичі — Hawłowice	620	30	175 ⁸	410			5
12 Jodlivka — Йодлівка — Jodłówka 8	1900		50	1820			30
13 Kramarivka — Крамарівка — Kramarzówka 5	2030	605 ⁸		1400			25
14 Kruhel' Pavlosivskij — Кругель Павло- сівський — Kruhel Pawłosiowski	1020		260	750			10
15 Ljudkiv — Людків — Lutków	330		130 ⁶	190			10
16 Ostriv — Острів — Ostrów 8	1940	220	200	1470			50
17 Polnjatyči — Полнятичі — Polnatycze 3	820	10	300	425	70		15
18 Porochnyk Misto — Порохник Місто — Pruchnik Miasto 5	1630	5	155	630			840
19 Porochnyk Selo — Порохник Село — Pruchnik Wieś 5	2560		130	2310	30		90
20 Povkuni — Повкуні — Pelkinie 5, 9	2080	30	560	1460			30
21 Pivoda — Пивода — Piwoda 5	1040		80	960			
22 Riplyn — Ріплин — Rzeplin 5	990	30	320	500	125		15
23 Rozbir Dovhuj — Розбір Довгий — Rozbórz Długi 3, 8	970	230	100	620			20
24 Rozbir Okruhlyj — Розбір Округлий — Rozbórz Okrągły 3	660	200	110	340			10
25 Rozvynnyca — Розвинниця — Roźwienica 5	720		160	535			25
26 Rožnitiv — Рожнітів — Roźniatów	940	10	290	625			15
27 Sledidna — Слєбідна — Świebodna	950	470		465			15
28 Šivsko — Шівсько — Szówsko 5	2090		140	1930			20
29 Tapyn — Тапін — Tapin 5	530	20	80	410			20
30 Tučary — Тучари — Tuczemy 10	1830	10	80	1720			20
31 Tynovuči — Тиневичі — Tyniowice 5	420		145	270			5
32 Uhorka — Угорка — Węgielka 3, 8	1400	20	520	840			20
33 Vil'ka Polkuńska — Вілька Полкинська — Wólka Pelkińska 5	1240		140	1080			20

Число — Number	Міста. Сільські громади Towns. Rural communities	Населення — Population							
		Все — Total	Українці Ukrainians	Українці з поль. мовою Ukrainians using the Polish language	Полки — Poles	Поль. колоністи Polish colonists	Латинники Latinumki	Жиди — Jews	Німецькі й інші Germans and others
34	Vjazivnycja — Вязівниця — Wiązownica ²	1840	20	400	1400			20	
35	Volja Buchivśka — Воля Бухівська — Wola Buchowska	900	195 ²		680			25	
36 ¹	Volja Rozvynnycka — Воля Розвинницька — Wola Roźwieniecka	880	310	200	360			10	
37	Zamichiv — Заміхів — Zamiechów ^{2, 7}	600	220	100	270			10	
38	Zamistja — Замістя — Zamosce ^{2, 2}	270	10	60	190			10	
Все—Total:		68710	5415	8825	43420	375		10575	100

Повіт — County: 15.* Jasło — Ясло — Jasło

Сільські громади — Rural communities

1	Skal'nuk — Скальник — Skalnik	340	110		230				
Все—Total:		340	110		230				

Повіт — County: 21.* Korosno — Коросно — Krosno

Сільські громади — Rural communities

1	Bratkivka — Братківка — Bratkówka	580	110		460			10	
2	Čornoriky — Чорноріки — Czarnorzeki	720	370		350				
3	Krasna — Красна — Krasna	1570	1440		130 ¹				
4	Oparivka — Опарівка — Oparówka	550	525		25				
5	Petruša Volja — Петруша Воля — Pietrusza Wola	900	840		50 ¹			10	
6	Ripnyk — Ріпник — Rzepnik	360	345		10			5	
7	Vanivka — Ванівка — Węglówka	2230	2015		200			10	5
8	Voroblyk Korolivśkyj — Вороблик Коро- лівський — Wróblík Królewski	1170	1080		30		30	30	
Все—Total:		8080	6725		1255		30	65	5

Повіт — County: 23.* Lancut — Ланцут — Łańcut

Міста — Towns

1	Leżajśk — Лежайськ — Leżajsk ²	6100	20	380 ¹	3850			1850	
---	-------------------------------------------	------	----	------------------	------	--	--	------	--

Сільські громади — Rural communities

2	Brzyśka Volja — Бриська Воля — Brzyśka Wola ²	1760	130 ²		1590			40	
3	Kurylivka — Курилівка — Kuryłówka	1780	610		1070			100	
4	Lukova — Лукова — Łukowa ²	470		70	390			10	
5	Przychojeć — Прихосць — Przychojec ²	790		220	560			10	
6	Sidljanka — Сідлянка — Siedlanka	440	20	190 ¹	210			20	
7	Stare Miasto — Старе Місто — Stare Miasto	1380	10	440 ¹	860			70	
8	Vil'ka Lamana — Вілька Ламана — Wulka Lamana	270	80 ²		180			10	
Все—Total:		12990	870	1300	8710			2110	

Число — Number	Міста. Сільські громади Towns. Rural communities	Населення — Population						
		Все — Total	Українці Ukrainians	українці з поль. молотою Ukrainians using the Polish language	Поляки — Poles	Поль. колоністи Polish colonists	Латини Latinians	Жиди — Jews

Повіт — County: 30.* Nowy Sańc — Новий Санч — Nowy Sącz

Сільські громади — Rural communities

1 Barnovec — Барновець — Barnowiec	190		50	140			
2 Sačiv — Чачів — Czaczów	450	20	60	370			
3 Rybeń — Рыбень — Rybień	180		35	145			
Все — Total:	820	20	145	655			

Повіт — County: 32.* Peremyśl — Перемишль — Przemyśl

Міста — Towns

1 Dubečko — Дубецько — Dubiecko *	1810	10	100	720		980	
-----------------------------------	------	----	-----	-----	--	-----	--

Сільські громади — Rural communities

2 Babyči — Бабичі — Babice	1180	200	170	770		40	
3 Bachorec — Бахорець — Bachórzec ¹	1250	20	110	1120			
4 Kosteva — Костева — Kosztowa	1400	730		350	280	40	
5 Nenadowa — Ненадова — Nienadowa *	3020	10	70	2870		70	
6 Peredmistja Dubečke — Передмістя Дубецьке — Przedmieście Dubleckie ²	1310	20	150	1120		20	
Все — Total:	9970	990	600	6950	280	1150	

Повіт — County: 40.* Sjanik — Сянник — Sianok

Сільські громади — Rural communities

1 Rumaniv — Риманів — Rumanów	3960	90		2210		1650	10
2 Falejivka — Фалєївка — Falejówka	890		50	830		10	
3 Ladżyn — Ладжин — Ladzin	590	100		480		10	
4 Posada Horišnja — Посада Горішня — Posada Górna	1430	110		1320			
5 Račkova — Рачкова — Raczkowa	680		60 ¹	610		10	
6 Voroblyk Šlachetškuj — Вороблик Шляхетський — Wróblík Szlachecki	820	715		30	40	35	
Все — Total:	8370	1015	110	5480	40	1715	10

Повіт — County: 56.* Nisko — Ніско — Nisko

Сільські громади — Rural communities

1 Birky — Бірки — Borcki	550	5	255	270		20	
2 Dubrivka — Дубрівка — Dąbrówka	810	5	235 ¹	570			
3 Dubrovycja — Дубровиця — Dąbrowica	590		50	535		5	
4 Jarotyn — Яротин — Jarocin	1070		60 ²	950		60	
5 Syperky — Шперки — Szyperki	490		200 ²	290			
Все — Total:	3510	10	800	2615		85	

Число — Number	Міста. Сільські громади Towns. Rural communities	Населення — Population						
		Все — Total	Українці Ukrainians	Українці з поль. мовою Ukrainians using the Polish language	Поляки — Poles	Поль. колоністи Polish colonists	Латвінці Latvians	Жиди — Jews

Повіт — County: 57. Perevoršk — Переворськ — Przeworsk

Міста — Towns

1 Kančuha — Канчуга — Kańczuga * ¹	2590	25	85	1480		1000
-----------------------------------------------	------	----	----	------	--	------

Сільські громади — Rural communities

2 Horyci — Гориці — Gorzyce	1330	10	230 ²	1060		30
3 Grjazka — Грязька — Grzeska	1710		60	1640		10
4 Krečovuči — Кречовичі — Krzczowice	1500	10	490 ²	990		10
5 Lopuszka Mała — Лопушка Мала — Łopuszka Mała	540		50	460		30
6 Myrotyn — Миротин — Mirosin	1370	10	250 ²	1090		20
7 Nyżatyči — Нижатичі — Niżatycze	660		170	470		20
8 Rozbir — Розбір — Rozbórz ¹	2080	10	330	1715		25
9 Siedlečka — Сідлечка — Siedleczka	1650		50	1570		30
10 Sinniv — Сіннів — Siennów	1360		250	1050		60
11 Ternavka — Тернавка — Tarnawka	1460	1050		310		100
12 Trynča — Тринча — Tryńcza	1280		80	1190		10
13 Ubiżyn — Убішин — Ubieszyn	760		70	680		10
14 Vidačiv — Відачів — Widaczów	590		90	475		25
15 Żuklyn — Жуклин — Żuklin	590		40	550		
Все — Total:	19470	1115	2245	14730		1380

Повіт — County: 58. Rjašiv — Ряшів — Rzeszów

Сільські громади — Rural communities

1 Bila — Біла — Biała	1480	10	640	815		15
2 Blyzeňka — Близенька — Blizianka	650	160		440		50
3 Bonarivka — Бонарівка — Bonarówka	1150	1135		5	5	5
4 Hadli Škljarški — Гадлі Шклярські — Hadle Szklarskie	1260	10	410	810		30
5 Hvozdzianka — Гвоздзянка — Gwoździanka	490	300		190		
6 Matysivka — Матисівка — Matysówka	1150	10	70	1050		20
7 Wysoka — Висока — Wysoka	2650	80 ¹		2555		15
8 Zalissja — Залісся — Zalesie	920	10	300	600		10
Все — Total:	9750	1715	1420	6465	5	145

Етнографічний склад людности Української Галичини на 1. I. 1939
 Population of Ukrainian Halychyna according to ethnic groups 1. I. 1939

Міста. Сільські громади Township. Rural communities	Населення — Population							
	Всього — Total	Українці Ukrainians	Українці з польсь. мовою Ukrainians using the Polish language	Польки — Poles	Поль. колоністи Polish colonists	Латиньки Latinians	Жиди — Jews	Ніци й інші Germans and others
1. Bereziv — Березів — Brzozów*	7580	5965		1135		215	265	
2. Berežany — Бережани — Brzeżany	112540	72335		11755	4550	16345	7475	80
3. Bibrka — Бібрка — Bóbrka	106070	73895		11575	1945	9965	8205	485
4. Borščiv — Борщів — Borszczów	98040	64240		8895	2440	11225	10770	470
5. Brody — Броди — Brody	109940	76240		4690	1730	18060	9220	
6. Bučač — Бучач — Buczac	150435	89105	10	18915	3490	28200	10695	20
7. Cortkiv — Чортків — Czortków	90140	54035		10095	1205	16395	8200	210
8. Dobromyl' — Добромиль — Dobromil	102230	68325	335	17070	690	7030	7680	1100
9. Dołyna — Долина — Dolina	128125	98920		10730		2985	11025	4465
10. Drohobuč — Дрогобич — Drohobycz	207310	124145		41570	260	7400	30590	3345
11. Horlyci — Горлиці — Gorlice*	29060	27240		1250		220	350	
12. Horodenka — Городенка — Horodenka	98840	78120		3540	1870	7720	7530	60
13. Horodok — Городок — Gródek Jagielloński	92610	63400		15430	325	6510	5190	1755
14. Jaroslav — Ярослав — Jarosław*	65140	46345	260	13340	1375	2520	1280	20
15. Jasło — Ясло — Jasło*	8710	8045		605			60	
16. Javoriv — Яворів — Jaworów	92960	73945		6545	1060	5255	5185	970
17. Kaluś — Калуш — Kalusz	109990	87990		8640	1670	3680	6610	1400
18. Kamjanka Str. — Кам'янка Стр. — Kamionka Str.	89240	52215	20	14490	1440	12515	7005	1555
19. Kolomyja — Коломия — Kolomyja	184690	132565		16845	1255	9370	21720	2935
20. Koryčynci — Копичинці — Koryczyńce	94110	57250		5515	1120	22655	7545	25
21. Korosno — Коросно — Krosno*	9400	8740		540			60	60
22. Kosiv — Косів — Kosów	98490	85200		2680		2010	8125	475
23. Lańcut — Ланьцут — Łańcut*	3840	3120		380		230	110	
24. Lisko — Лісько — Lesko	124780	92245	810	13910	50	6105	10995	665
25. Ljubačiv — Любачів — Lubaczów	93200	49155	405	20265	240	13555	9235	345
26. L'viv misto — Львів місто — Lwów miasto	320300	41900	9200	163200			102200	3800
27. L'viv povit — Львів повіт — Lwów powiat	156730	77535	745	56795	1295	12965	5150	2245
28. Mostyška — Мостиська — Mościska	97045	59740	185	24470	810	6385	5440	15
29. Nadvirna — Надвірна — Nadwórna	152510	123500		13355	420	2555	11835	845
30. Novyj Sanč — Новий Санч — Nowy Sącz*	38500	27280	45	8550		5	2620	
31. Novyj Torh — Новий Торг — Nowy Targ*	2250	2155		80			15	
32. Peremyšl' — Перемишль — Przemyśl*	157370	77925	2200	47745	3860	4475	21065	100
33. Peremyšljany — Перемишляни — Przemyślany	98800	60975		8170	1640	19555	7125	1335
34. P'dhajci — Підгайці — Podhajce	104890	65400		3250	4290	26610	4815	525
35. Radechiv — Радехів — Radziechów	75040	50745		3795	2795	9540	6665	1500
36. Rava Ruška — Рава Руська — Rawa Ruska	130820	93670		12935	1300	7815	13740	1360
37. Rohatyn — Рогатин — Rohatyn	138720	101280		15025	3400	9240	9685	90
38. Rudky — Рудки — Rudki	85870	55050	40	13670	1040	10145	5655	270
39. Sambir — Самбір — Sambor	143420	89605	15	36200	1055	3545	11445	1555
40. Sjanik — Сянік — Sanok*	104220	62420	835	32000	55	1100	7740	70
41. Skalat — Скалат — Skalat	94670	46295		12105	2180	25350	8740	
42. Snjatyn — Снятин — Śniatyn	80250	65575		4955	100	1965	7195	460
43. Sokal' — Сокаль — Sokal	116880	76675		10185	2870	13145	13735	270
44. Stanyslaviv — Станиславів — Stanisławów	211860	133720		33070	1850	9245	31430	2545
45. Stryj — Стрий — Stryj	163860	116285		20555	900	2030	18055	6035
46. Terebovlja — Тереховля — Trembowla	89130	48735	20	5750	1330	28340	4955	
47. Ternopil' — Тернопіль — Tarnopol	150240	74940	1260	25800	3230	26325	18395	290
48. Товмач — Товмач — Tlumacz	123960	91600		9810	1560	13230	6965	795
49. Turka — Турка — Turka	126680	110145		4550		840	10790	355
50. Zališcyky — Заліщики — Zaleszczyki	76155	55490		2955	2295	9500	5865	50
51. Zbaraž — Збараж — Zbaraž	69940	42600	20	10320	605	12540	3855	
52. Zboriv — Зборів — Zborów	87970	60005		6150	2635	13815	5365	
53. Zoločiv — Золочів — Złoczów	126230	78695		14700	2035	19715	10625	460
54. Žovkva — Жовква — Żółkiew	101970	75885		7455	1220	8400	7420	1590
55. Žydačiv — Жидачів — Żydaczów	90330	69030		6265	765	6595	5635	2040
	5824080	3727635	16405	874270	72250	515135	569345	49040

*) Статистичні дані повітів Бережани (2), Рудки (38) і Снятин (42) корегують цифри подані в таблиці на додоченій карті.

*) Data on counties Berežany (2), Rudky (38) and Sniatyn (42) correct figures on the table of the attached map.

ПРИМІТКИ ДО СТАТИСТИЧНИХ ТАБЛИЦЬ

У цих примітках подані потрібні інформації про етнічний склад частини громад, його еволюцію (часто подаємо числа головних віроісповідних груп за 1880 і 1900 роки) та її причини; деколи інформуємо про етнічні відносини в частинах громад — т. зв. присілках; подаємо причини змін у стані етнічного складу, розподіл на нові громади тощо. Деколи інформуємо про господарський характер осель; звертаємо увагу на громади, які мають характер містечок. Зміни етнічні й мовні подаємо в таблицях при допомозі знаків (див. стор. XXVII).

Ці примітки впорядковано за нумеруванням поодиноких повітів, а в громадах при допомозі порядкових чисел, які є при назвах громад у статистичних таблицях або при числах відповідних етнічних груп у цих громадах.

1. **Повіт Березів.** ¹ 1900 р. ч. гр.-кат. — 96, 1921 р. — 20, 1939 р. — 25. ² До першої світової війни вживали укр. мови. ³ 1880 р. — 241 особа (54% всього населення), 1939 р. — 325 (49%); до першої світової війни частина українців вживала поль. мови. ⁴ За деякими інформаціями пер. частина р.-кат. вживали укр. мови.

2. **Повіт Бережани.** ¹ Деякі хлібороби р.-кат. вживали укр. мови. ² Поляки жили пер. в частині села «Мазури», українці в частині «Русь». ³ Зменшення ч. р.-кат. (1900 р. — 107). ⁴ Зменшення ч. р.-кат. (1900 р. — 200). ⁵ Постійне зменшення р.-кат. (1880 р. — 205, 1900 р. — 177). ⁶ Поль. колонія постала у 1920-их рр. на території гром. Олесин. ⁷ 1900 р. — 137, 1921 р. — 44. ⁸ Зменшення ч. р.-кат. (1900 р. — 201). ⁹ Приплинули на парцеляцію з Волині. ¹⁰ Приплив лат. і українців на парцеляцію (1900 р. на 390 осіб 238 гр.-кат., 131 р.-кат., 21 ж.); лат.-парцелянти переходять на поль. мову. ¹¹ Зростання р.-кат.; деякі гр.-кат. переходять на р.-кат. обряд (1900 р. на 332 особи 188 гр.-кат., 136 р.-кат., 8 ж.). ¹² У сер. 1930-их рр. об'єднано Нараїв Місто і Нараїв Село в одну гром. ¹³ Залізничний вузол, цегельні, вапнярка, тому приплив поляків; зміни обряду у гр.-кат. 1880 р. на 331 особу — 131 гр.-кат., 173 р.-кат., 27 ж. ¹⁴ У 1930-их рр. виділено з Плаучи В. нові гром.: Цецори, Поль. Вєсь, Поплави; це були кол. прис., до яких приплинуло на парцеляцію невелике ч. лат.; приблизні ч.: Плауча В. — 2 100 осіб — 1 960 українців, 10 поляків, 90 лат., 40 ж.; Цецори — на 250 осіб 100 українців, 20 поляків, 120 лат., 10 ж.; Польська Вєсь — на 200 осіб — 70 українців, 5 поляків, 120 лат., 5 ж.; Поплавина — на 210 осіб 170 українців, 5 поляків, 30 лат., 5 ж. ¹⁵ Зменшення ч. р.-кат. (1900 р. — 65). ¹⁶ Скупчені біля двора. ¹⁷ Пер. спольонізовані п. ¹⁸ Зменшення ч. р.-кат. (1900 р. — 286). ¹⁹ На колонії Замоць. ²⁰ 1900 р. ч. р.-кат. — 141; 1912 р. вони перейшли на гр.-кат. обряд. ²¹ Постала по першій світової війни; на розпарцельованих ґрунтах осіли пер. лат. ²² Зайшли на парцеляцію. ²³ Зростання нас. в наслідок парцеляції (1900 р. на 427 осіб — 372 гр.-кат., 55 р.-кат.). ²⁴ Зменшення р.-кат. (1900 р. — 82). ²⁵ Зменшення р.-кат. (1880 р. — 150, 1900 р. — 130).

3. **Повіт Бібрка.** ¹ Великий приплив населення, зокрема поляків на працю до цукроварні; за Польщі осередки польонізації; 1900 р. на 3 977 осіб — 1 192 гр.-кат., 1 113 р.-кат., 1 659 ж. ² М-ко. ³ За Австрії р.-кат. вживали пер. укр. мови. ⁴ Пер. на прис. Березина. ⁵ Колоністи, зайшли за Австрії. ⁶ Жили на прис. Хатки. ⁷ Нова гром. постала в 1920-их рр. на території гром. Жирава. ⁸ Проведено кілька разів парцеляцію, і тому сильне зростання нас.; поляки — це колоністи, зайшли у 1900-их рр.; 1900 р. на 377 осіб — 208 гр.-кат., 157 р.-кат., 14 ж. ⁹ Прийшли на парцеляцію в 1880-их рр. і утворили колонію Красна Гора. ¹⁰ Також назва Грусятичі. ¹¹ Серед них теж деякі лат. ¹² Приплив населення на парцеляцію кількома фазами; 1880 р. жило всього 511 осіб (448 гр.-кат., 36 р.-кат., 27 ж.); п. оселилися в кінці 19 в. в колонії Генрихівці, але згодом виїхали; 1900 р. їх було 139. ¹³ Сильне зростання нас., зокрема р.-кат., з уваги на сусідство Ходорова, куди доходили на працю в цукроварню; несприятлива для українців еволюція національних відносин. ¹⁴ Робітники, що доїздили на працю до Львова. ¹⁵ Постійне зменшення ч. р.-кат. (1880 р. 145, 1900 р. 136).

4. **Повіт Борщів.** ¹ Пер. хлібороби. ² Творять окремий прис. за селом. ³ Колонія Тересін. ⁴ Колонія Янівка. ⁵ Зміни обряду у гр.-кат. (1900 р. на 871 особу 467 гр.-кат., 382 р.-кат., 22 ж.). ⁶ Зайшли в кін. 19 в. ⁷ Зміни обряду у гр.-кат. (1900 р. на 3 789 осіб — 1 454

гр.-кат., 671 р.-кат., 1 644 ж.). * М-ко. ⁹ Лат. жили в окремій частині с. «Шляхта»; є також відомості, що їх мова поль. Колоністи мешкали в прис. Ланівська Колонія. ¹⁰ Поляки — це погранична охорона; зменшення ч. гр.-кат. (1900 р. на 298 осіб — 124). ¹¹ Кол. м-ко знищене під час першої світової війни, і тому відплив ж. (1900 р. на 2 466 осіб 1 427 гр.-кат., 175 р.-кат., 864 ж.).

5. **Повіт Бродж.** ¹ У 1932—34 рр. приділено до Бродів доти окремі гром.: Смільно, Старі Броди, Фільварки Бел. і Фільварки Малі; з цих кол. окремих гром. під впливом міста збільшилося ч. р.-кат., і поширилося вживання поль. мови; м. Броди втрачає від 1870-их рр. своє значення, як торговельний осередок, і тому з нього відплив жидів; 1880 р. на 20 071 особу — 1 453 гр.-кат., 3 128 р.-кат., 15 316 ж.; 1900 р. на 17 361 особу — 2 092 гр.-кат., 11 911 ж. ² 1900 р. 125 ж. ³ Інформації про поль. колоністів не зовсім певні! ⁴ Інші — це чехи; вони мовно частково українізовані. ⁵ Колоністи жили в кол. прис. Митиці, який згодом названо Косцюшківка і виділено в окрему гром. ⁶ Кол. м-ко знищено під час першої світової війни; тоді відплили ж.; зростання р.-кат. під впливом парцеляції; 1900 р. на 2 110 осіб — 1 105 гр.-кат., 295 р.-кат., 576 ж., 134 євангелики. ⁷ Н. жили в прис. Королівка. ⁸ Гутисько Літовиське — це кол. прис. Літовищ, до якого наплинули ще парцелянти-поль. Число, а також інформації про мову населення не зовсім певні. ⁹ Інформації про мову не певні. ¹⁰ М-ко; відплив ж.; зростання р.-кат., поширення поль. мови і невелика зміна обряду у гр.-кат. під впливом поль. монастиря оо. Домініканів; 1900 р. на 3 554 особи — 979 гр.-кат., 1 119 р.-кат., 1 456 ж. ¹¹ Лат. — це селяни-хлібороби, поляки — це адміністрація й мешканці двора. ¹² Пер. колоністи з 1900-их рр.; несприятлива зміна пац. відносин для українців; 1900 р. на 1 046 осіб — 362 гр.-кат., 572 р.-кат., 112 ж. ¹³ М-ко. ¹⁴ Ж. нас.: 1880 р. — 509, 1900 р. — 459, 1921 р. — 165. ¹⁵ Вони жили у прис. Гута Нова.

6. **Повіт Бучач.** ¹ У дільниці «На Мазурах». ² Сильний вплив поляків на працю до фабрики тютюну; зміни обряду в українців, щоб дістати працю на фабриці тютюну. Відплив ж. 1900 р. на 4 887 осіб — 580 гр.-кат., 1 773 р.-кат., 2 504 ж. ³ 1900 р. — 232, 1921 р. — 137. ⁴ На прис. Глібова (Ізабелля). ⁵ М-ко; зменшення ч. українців (1900 р. на 3 279 осіб — 996 гр.-кат., 959 р.-кат., 1 312 ж.); деякі гр.-кат. міняють обряд під впливом поль. монастиря. ⁶ Робітники на фабриці вапна. ⁷ Приплив поляків на парцеляцію кількома фазами, почавши від 1900 р. ⁸ Колоністи з австр. часів осіли на прис. Рублин. ⁹ Зменшення ч. через зміни обряду (1900 р. на 1 708 осіб — 1 052 гр.-кат., 633 р.-кат., 21 ж.). ¹⁰ У тому ч. 70 парцелянтів з сусідніх поль. сіл. ¹¹ Сусідство м. Бучача впливає на зростання р.-кат. (1900 р. на 720). ¹² Чимала зміна обряду в українців (1900 р. на 2 298 осіб — 1 278 гр.-кат., 934 р.-кат., 75 ж.). ¹³ М-ко; зменшення ч. українців (1900 р. на 3 486 осіб — 1 483 гр.-кат., 943 р.-кат., 1 059 ж.). ¹⁴ Колоністи зайшли ще за Австрії. ¹⁵ Мова р.-кат. неясна. ¹⁶ Зменшення ч. українців через зміну обряду; 1900 р. на 3 917 осіб — 2 738 гр.-кат., 972 р.-кат., 207 ж. ¹⁷ М-ко. ¹⁸ Колись укр. с.; в сер. 19 в. більшість гр.-кат. змінила обряд.

7. **Повіт Чортків.** ¹ Живуть на передмістях (пер. хлібороби). ² Нова гром. виділена 1920 р. з гром. Полівці. ³ С. під м. Чортковом; поляки — міський елемент. ⁴ Колоністи з австр. часів. ⁵ Зменшення ч. гр.-кат. через зміну обряду (1900 р. на 1 524 особи — 679 гр.-кат., 818 р.-кат., 27 ж.). ⁶ М-ко; державна фабрика тютюну впливала на польонізацію Ягольниць і сусідніх с. Хом'яківки, Нагірянки і Салівки тому, що на

працю припливали поляки, а українці діставали працю лише тоді, коли змінювали обряд (1900 р. на 3 111 осіб — 677 гр.-кат., 1 058 р.-кат., 1 376 ж.).⁷ Сильне зменшення ч. ж. (1880 р. — 735, 1900 р. — 503), бо давні ярмарки втратили значення.

8. Повіт Добромиль. ¹ Несприятлива для українців еволюція: (1880 р. на 4 431 особу — 1 315 гр.-кат., 974 р.-кат., 2 131 ж.). ² Сильний приріст поляків (1880 р. на 2 449 осіб — 992 гр.-кат., 496 р.-кат., 961 ж.). ³ Сильне зростання р.-кат. (з 28 осіб 1880 р. на 120) через приплив із сусідніх суто поль. с. Ясенці і Гути. ⁴ М-ко ⁵ Здебільша колоністи, прибули в кінці 19 в. ⁶ Колись укр. с. (1880 р. на 347 осіб 267 гр.-кат., 56 р.-кат., 24 ж.); в кінці 19 в. постала відома поль. гімназія (конвікт) єзуїтів, і тому приплив поляків; поль. колоністи живуть у прис. Сушиця Мала. ⁷ Частково спольонізовані. ⁸ У мішаних родин. ⁹ Укр. назва с. також Юркова. ¹⁰ Тартаковий пром., і тому сильне зростання поляків і ж. (1880 р. — 61 і 108). ¹¹ Зміна обряду у гр.-кат. ¹² 1900 р. — 234 гр.-кат. і 644 р.-кат. ¹³ 1900 р. — 763 гр.-кат. і 307 р.-кат. ¹⁴ 1900 р. — 464 гр.-кат. і 250 р.-кат. ¹⁵ Приплинули в кінці 19 в. на прис. Гута (1880 р. ч. всіх р.-кат. — 58). ¹⁶ 1900 р. нім. с. (на 265 осіб 257 н.). ¹⁷ 1900 р. понад 50 н. ¹⁸ Перехід з гр.-кат. на р.-кат. обряд на початку 20 в. (1900 р. — 285 гр.-кат. і 107 р.-кат.). ¹⁹ 1900 р. 117 гр.-кат. і 219 р.-кат.; на зростання поляків впливає сусідня поль. Кальварія Пацлавська. ²⁰ 1880 р. — самі н. ²¹ Приплинули в кінці 19 в. (1880 р. було 91 р.-кат.). ²² Цигани. ²³ 1880 р. на 231 особу — 222 н. ²⁴ За ін. інформаціями мова р.-кат. — поль.; 1900 р. на 799 осіб — 348 гр.-кат., 409 р.-кат., 42 ж. ²⁵ Кол. гр.-кат., які змінили обряд зради праці. ²⁶ Пер. зайшли робітники до лісової пром. (1880 р. на 758 осіб — 685 гр.-кат., 30 р.-кат., 43 ж.). ²⁷ 1880 р. на 122 особи 79 н. ²⁸ Кол. гр.-кат., які під впливом акції загрозової шляхти (польонізаційна акція поль. уряду і спільноти серед дрібної укр. шляхти) змінили обряд у 1930-их рр. ²⁹ Пер. колоністи, зайшли в кінці 19 в. ³⁰ Близько 1900 р. приплив українців і лат. на парцеляцію. ³¹ Робітники зайшли до копальні нафти і тартака. ³² Поляки — це пер. парцелянти; під час першої світової війни були зміни обряду з гр.-кат. на р.-кат.

9. Повіт Долипа. ¹ За Австрії ч. лат. було значно більше. ² За Австрії серед р.-кат. переважала укр. мова; у 1920-их рр. об'єднано з Болеховом (перевага ж.) кол. окремі гром.: Болехів Руський (відносна перевага українців, згодом ж., лат., н., поляки), Довжку (українці, ж.) і малі с. Новий Вавилон (н.) та Соломонову Гірку (українці і лат.). ³ Кол. укр. с. (1880 р. на 626 осіб — 579 гр.-кат., 21 р.-кат., 26 ж.); після будови великого тартака в кінці 19 в. сильний приплив населення, зокрема поль.; в сер. 1930-их рр. виділено частину с. з тартаком в окрему гром. ⁴ Серед лат. біля 50 укр. шляхтичів, які змінили гр.-кат. обряд на р.-кат., щоб дістати працю. ⁵ Частково спольонізовані. ⁶ Наплинули в кінці 19 в. до лісового пром. (1880 р. — 73 р.-кат.). ⁷ З цих 220 досить спольонізованих чехів, які жили в окремій частині с. «Чехи». ⁸ Робітники на тартаку в Вигоді; їх ч. коливається (1880 р. — 27, 1900 — 258, 1921 — 34, 1943 — 103). ⁹ Здебільша робітники в лісовій і нафтовій пром. ¹⁰ Лісові робітники. ¹¹ Монно українізовані. ¹² Наплинули до копальні нафти (1900 р. на 789 осіб — 761 гр.-кат., 8 р.-кат. і 11 ж.). ¹³ Погранична охорона. ¹⁴ Зайняті в лісовій пром. (тартак) і на заводі сільсько-господарських машин (поль. прис. Жакля — біля 200 осіб). ¹⁵ Вигода — це пром. (головне тартаки) оселя з другої пол. 19 в., до якої наплинули поляки; до 1933 р. належала до гром. Пациків.

10. Повіт Дрогобич. ¹ Складається з кол. окремих громад: Борислав, Тустановичі, Мразниця, Бана Котівська, Губичі, з'єднаних у 1920-их рр. в т. зв. «Вел. Борислав»; у сер. 19 в., поки постав нафтовий пром., це були укр. села, згодом наплинули — спершу ж., потім поляки. За Польщі брали на працю лише тих українців, які переходили на р.-кат. обряд; 1880 р. на 15 658 осіб — 4 495 гр.-кат., 1 581 р.-кат., 9 519 ж. і 63 ін.; 1900 р. на 19 083 осіб — 6 106 гр.-кат., 4 604 р.-кат., 8 325 ж. і 53 ін.; До Борислава доходять на працю також з навколишніх сіл. Нафтова пром. постала також в ін. оселях Дрогобицького повіту, що позначилося на допливі поляків і ж. ² Напливовий елемент, пер. до нафтової пром. ³ Наплинули з сусідньої нім. колонії Нойдорф. ⁴ Робітники на солеварнях у Стебнику. ⁵ Частково українізовані. ⁶ Частково укр. шляхта, яка перейшла у 1930-их рр. на р.-кат. обряд. ⁷ Зменшення (1900 р. — 136) в наслідок еміграції й депортації. ⁸ Деякий

перехід на р.-кат. обряд (1900 р. на 624 особи — 314 гр.-кат., 286 р.-кат., 23 ж.). ⁹ Лісові робітники. ¹⁰ У прис. Мальмансталь. ¹¹ М-ко, осідок пов. суду й волости, в яких працювали поляки. ¹² 1900 р. ледве 15 р.-кат.; поляки жили у прис. Млинки Шкільні; приблизні ч.: а) Млинки Шкільні — на 1 170 осіб — 450 українців, 650 поляків, 25 лат., 45 ж.; б) влестиве село: на 1 100 осіб — 1 040 українців, 25 лат., 35 ж. ¹³ Припливають на землі, що їх продають н. (1900 р. — 17 українців). ¹⁴ Сильне зростання всього населення (нафтова пром.): 1900 р. на 1 469 осіб — 1 366 гр.-кат., 57 р.-кат. 46 ж. ¹⁵ Напливовий елемент, що доїздить на працю до Дрогобича. ¹⁶ Українці живуть в Рихтичах Руських, поляки в Рихтичах Поль. і на прис. Хатки Лісові. ¹⁷ 1880 р. на 988 осіб — 757 гр.-кат., 109 р.-кат., 122 ж.; 1900 р. (вершок експлуатації нафти) на 5 912 особи — 1 599 гр.-кат., 3 244 р.-кат., 1 021 ж. ¹⁸ Оселялися на початку 20 в. в прис. «Гамернія». ¹⁹ Напливовий елемент, який працює в Дрогобичі й на солеварнях у Стебнику. ²⁰ Солеварні, фабрика штучних добрив, тому зростання нас., зокрема поляків (1900 р. було 252 р.-кат.). ²¹ Частково спольонізовані. ²² Курорт, тому сильний приплив нас., зокрема поляків і ж.; 1880 р. на 1 170 осіб — 1 059 гр.-кат., 53 р.-кат., 56 ж. ²³ Пер. колоністи з австр. часів, поселені на прис. Жади. ²⁴ Деяка зміна обряду з гр.-кат. на р.-кат. (1900 р. ч. р.-кат. — 57).

11. Повіт Горлиці. ¹ Пер. робітники в копальні нафти. ² Напливовий елемент, що працює у тартаковій пром. ³ Напливовий нехліборобський елемент (1921 р. — 11 осіб). ⁴ Погранична охорона. ⁵ На прис. Фляша. ⁶ Всі в мішаних родин. ⁷ У прис. Дідовці. ⁸ Пер. в прис. Одерне (скляна гута). ⁹ Мешкають у Висовій Живці і прис. Гута Висовська.

12. Повіт Городенка. ¹ Приплив поляків на працю в цукроварні в 1920-их рр.; 1900 р. на 11 783 особи — 6 141 гр.-кат., 1 340 р.-кат., 4 255 ж. ² Мешкають на кол. фільварку Кип'ячка. ³ М-ко. ⁴ У 1936-37 рр. оселилося на розпарцельованому фільварку біля 80 українців з Косівського повіту. ⁵ У 1930-их рр. виділено нову гром. Передіване. ⁶ Вірмени. ⁷ У 1930-их рр. виділено нову гром. Корнівку, в якій жили поль. колоністи й українці, зайшли з Косівського повіту. ⁸ Зазнають українзації, 1880 р. ч. р.-кат. 101. ⁹ Зайшли робітники до копальні фосфориту; лат. — це кол. селяни. ¹⁰ Поль. колоністи поселилися за Австрії (на «Жуківських Полях» і «Негребівка») і за Польщі («Віхи»), тому зростання р.-кат. (1900 р. — 967). ¹¹ Пер. фільварочна служба, що прибула в 1900-их рр. ¹² У 1930-их рр. постала нова гром. Білка. ¹³ Пер. погранична охорона. ¹⁴ Зазнають українзації (1900 р. — 150 осіб). ¹⁵ Частково приплинули в 1920-их рр. на парцеляцію з сусідніх с. ¹⁶ Крім поль. колоністів, приплинули в кінці 1920-их рр. на парцеляцію також українці.

13. Повіт Городок. ¹ Серед р.-кат. деякі вживали укр. мови, але деякі гр.-кат. також поль. мови. ² Ще 1880 р. нім. с. згодом н. продали свої землі полякам й українцям. ³ Частково приплив в 1930-их рр. на парцеляцію з довкілля (1900 р. ч. р.-кат. — 205). ⁴ Польонізуються, рідше українізуються. ⁵ Почасті наймити у н., почасті селяни. ⁶ Зайшли робітники, зайняті на фабриці паперу. ⁷ В колоніях: Керниця, Копанки, Воля Добростенська. ⁸ Приплив поляків і лат. з околиці на парцеляцію (1900 р. на 803 особи — 161 гр.-кат., 424 р.-кат., 18 ж.). ⁹ 1900 р. — 192. ¹⁰ Колоністи з австр. часів. ¹¹ Постійне зменшення ч. р.-кат.: 1900 р. — 126, за переписом 1921 — 61. ¹² Продали землю; 1900 р. їх було 225. ¹³ Ч. р.-кат. 1900 р. — 75, 1921 — 30. ¹⁴ У тому ч. біля 50 українців, які перейшли на р.-кат. обряд, щоб дістати працю, або купити поле. ¹⁵ Також назва Мавковичі. ¹⁶ Пер. напливовий елемент, який доїздив на працю до Львова (1900 р. на 1 379 осіб — 1 019 гр.-кат., 312 р.-кат., 46 ж.). ¹⁷ Жваві парцеляційні процеси, тому зростання нас. (1900 р. на 747 осіб — 586 гр.-кат., 140 р.-кат., 16 ж.); поляки пер. нехлібороби, що поселилися з уваги на сусідство Львова. ¹⁸ Наплинули до тартака (1900 р. — 6). ¹⁹ Робітники на водотягах для м. Львова. ²⁰ Приплив з уваги на сусідство Львова. (1900 р. — 84 р.-кат.) ²¹ 1900 р. — 134 (в прис. Кутенберг).

14. Повіт Ярослав. ¹ Живуть в укр. частині с. (в сусідстві с. Теплиці). ² За деякими інформаціями частина р.-кат. вживала укр. мови. ³ У мішаних родин вживали також укр. мови. ⁴ Переважно в мішаних подружжях. ⁵ У колонії Мокре. ⁶ 1900 р. на 647 осіб — 286 гр.-кат. ⁷ Поляки жили в прис. Пігани; де становили більшість; р.-кат. у с. вживали укр. мови.

Зменшення ч. через перехід на р.-кат. обряд (1900 р. — 619 гр.-кат.). 9 Ч. приблизні, бо в 1930-их рр. приєднано частину гром. Сколошів до м. Радимно. 10 Р.-кат. вживають поль. мови в поль. прис. Колонія, у самому селі — це українці. 11 Ч. давно зайшлих р.-кат. зменшується з 169 1900 р. до 130 1939 р., бо частина їх виїхала у 1920-их рр. на Волинь. 12 У прис. Дрисина.

15. Повіт Ясло. 1 Погранична охорона. 2 У прис. Гута Крампська. 3 Живуть в окремій частині села.

16. Повіт Яворів. 1 Колоністи, прибулі перед першою світовою війною. 2 Відплив н. і ж.; 1900 р. на 1 666 осіб — 1 378 гр.-кат., 132 р.-кат., 102 ж., 54 свангеліків. 3 У колонії Липина. 4 1900 р. — 70. 5 Колоністи, зайшли ще за Австрії. 6 У 19 в. існувала на території гром. Липовець нім. колонія Лінденав (1900 р. — 90 н.). 7 Колись нім. колонія (1880 р. на 245 осіб — 30 українців і 215 н.), згодом н. випродали землю українцям і лат. 8 У колонії Антонівка. 9 Кол. нім. колонія (1880 р. на 160 осіб — 142 н.); продані нім. землі купили поляки в 1890—1910-их рр. 10 Мабуть, до першої світової війни вживали укр. мови. 11 Живець. 12 Неселяни. 13 Укр. назва Віжомля Мала; 1880 р. на 277 осіб — 253 н. 14 Нова гром. Шутов виділена в 1920-их рр. з гром. Порудно; поляки — це колоністи, зайшли в 1900-их рр. 15 М-ко; постійне зменшення ч. ж. (в 1880 р. — 996, в 1900 р. — 898).

17. Повіт Калуш. 1 Разом з кол. гром. Калуш Ноний, Бая, Загір'я, приєднаними до Калуша в 1920-их рр.; приплив поляків до копальні поташевих солей; 1900 р. на 9 892 особи — 3 359 гр.-кат., 1 770 р.-кат., 4 725 ж., 38 свангеліків. 2 У тому ч. 500 укр. шляхти, яка перейшла в 1935-36 рр. на р.-кат. обряд. 3 Напливові робітники до копальні в Калуші. 4 Колонія з кін. 19 в. 5 Напливові робітники до копальні соли (1900 р. всіх р.-кат. — 120). 6 Поселилися на парцеляції в 1900-их рр. (1900 р. всіх р.-кат. — 15). 7 Друга назва: Копанки Нові; постала в кін. 19 в. 8 Частково польонізовані. 9 Приплинули на працю в тартаку в 1930-их рр. 10 Колоністи, зайшли в 1900-их рр. 11 У 1920-их рр. постала на території Войнилова на розпарцельованих землях нова гром. Павликівка. 12 Здебільша колоністи з 1900-их рр. 13 Колоністи з австр. часів. 14 Приплинули за останні рр. до копальні нафти. 15 1880 р. укр. с. (на 1 696 осіб — 1 371 гр.-кат., 227 р.-кат.-лат., 94 ж.); у 1890-их рр. прийшли поль. колоністи й поселилися в колоніях: Дубина, Сиглів і Томашівці Нові (дві перші поль. колонії); у Томашівцях половину населення становили українці; ці з колонії в 1930-их рр. виділено в окремі гром.; поляки живуть теж у прис. Грушка (самі поляки) й Перебісна (1/3 нас.). 16 Робітники в копальні нафти. 17 М-ко.

18. Повіт Кам'янка Струмівка. 1 Разом з кол. гром. Кривулянка (460 осіб) і Підзамче (530 осіб), де жили пер. лат., які 1933 р. були об'єднані з м. Кам'янкою Струмівкою. 2 Перехід деяких українців на р.-кат. обряд для одержання праці; 1900 р. на 7 010 осіб — 1 788 гр.-кат., 2 861 р.-кат., 2 352 ж., 11 ін. 3 за деякими інформаціями, частина вживала укр. мови. 4 Жваві парцеляційні процеси; поляки — це пер. колоністи з початку 20 в., і вони, а також нові колоністи, жили пер. в Липниках (виділені в 1930-их рр. в окрему гром.); н. жили в прис. Збанів. 5 В колонії Новий Став. 6 М-ко. 7 Приплив на парцеляцію з довколишніх с. лат., українців і поляків. 8 Пер. робітники на тартаках. 9 Давні колоністи. 10 Розподіл на н. і поляків приблизний, бо через польонізацію (а частково й українізацію) н. тяжко відрізнити. 11 1900 р. — 115. 12 У тому ч. в прис. Мазарня на 110 осіб — 80 поляків і 30 українців. 13 Зростання ч. р.-кат. (1900 р. на 1 525 осіб 429 р.-кат.; біля 40 українців перейшло на р.-кат. обряд. 14 Кол. прис. гром. Зубівміст; жваві парцеляційні процеси і приплив українців, поляків, лат., н. і чехів; у 1900 р. на 204 особи — 12 гр.-кат., 173 р.-кат., 19 ж. 15 Чехи. 16 Разом з прис. Остапківці, який у 1930-их рр. об'єднано з м. Бузьке. 17 В прис. Пняки; за деякими інформаціями — мова поль. 18 1900 р. — 90 р.-кат., 1921 — 59. 19 У тому ч. 355 досить спольонізованих чехів. 20 За деякими інформаціями це частково лат. 21 Пер. в прис. Ямне. 22 1900 р. — 159. 23 Пер. колоністи з 1900-их рр. 24 Здебільша вживають укр. мови. 25 Поль. осередок; волость, р.-кат. парохія, і тому перехід лат. на поль. мову й зміна обряду в українців (для праці).

19. Повіт Коломия. 1 Гол. на передмістях Багінсберг, Маріягільф. 2 1935 р. приєднано Фатівці до гром. Кам'янки Великі. 3 Колоністи з 1900-их рр. 4 М-ко. 5 Поселилися на парцеляції, пер. прийшли з Коломиї в

1920-их рр. 6 Серед них, мабуть, деякі лат. 7 1933 р. поділ на дві гром.: Княждвір Долішний і Княждвір Горішний. 8 Вірмени. 9 1933 р. поділ на дві гром.: Королівку Горішню і Королівку Долішню. 10 Приплив — гол. до Королівки Горішньої — з уваги на сусідство м. Коломиї (1880 р. лише 42 р.-кат.). 11 Кол. вуглекопи в копальні бурого вугілля в Джурині й Новоселиці (пов. Снятин). 12 Ж. хліборобська колонія постала в 1920-их рр. 13 Українці переходять на р.-кат. обряд. (1900 р. на 1 777 осіб — 1 197 гр.-кат., 528 р.-кат., 52 ж.). 14 Виділена 1928 р. з гром. Майдан Середній (пов. Надвірна). 15 Жили в колонії Бредгайм (по-укр. Боднарівка); вони емігрують. 16 У 1930-их рр. виділено як окремі гром. — кол. прис.: Цуцулин, Ганів, Кривоброди. 17 Між ними 5 вірменів. 18 Колись чисто укр. гром., у 1880-их рр. сильне зростання нас., зокрема поляків і ж., через розвиток нафтової пром., в пізніше їх відплив, через занепад цієї пром. (1880 р. на 874 особи — 803 гр.-кат., 44 р.-кат., 23 ж.; 1900 р. на 1 483 особи 1 084 гр.-кат., 193 р.-кат., 200 ж.); поляки й ж. живуть в окремій частині — Слобода Рунгурська Копальня, яку в 1930-их рр. виділено в окрему гром. (приблизно 270 осіб — 60 українців, 110 поляків, 100 ж.). 19 Поль. колонія постала в кінці 19 в. на ґрунтах гром. Майдан Середній (пов. Надвірна); в 1930-их рр. виділено нову гром. — Майдан Гравишний. 20 Кол. поль. колонія постала перед першою світовою війною на ґрунтах гром. Слобідка Лісна; за Польщі виділена в окрему гром., при чому до цієї гром. приєднано частину Слобідки Лісної (у ній жило 600 українців); 1900 р. в обох гром. жило на 1 912 осіб — 1 622 гр.-кат., 164 р.-кат., 126 ж.; 1939 р. на 4 120 — 2 300 гр.-кат., 1 715 р.-кат., 100 ж.

20. Повіт Колячківці. 1 Зростання р.-кат. (1900 р. на 7 714 осіб — 3 293 гр.-кат., 2 143 р.-кат., 2 270 ж.) 2 Зменшення ч. українців через перехід на р.-кат. обряд; дуже сильний відплив ж. (по першій світовій війні через занепад торгівлі), зростання р.-кат. 1900 р. на 5 985 осіб — 1 089 гр.-кат., 1 239 р.-кат., 3 651 ж. 3 Постійне зменшення: 1900 р. — 133, в 1921 — 107. 4 Мабуть, колоністи з сер. 19 в. 5 У 1920-их рр. виділено з гром. Гадинківці нову гром. Зарембу, в 1930-их рр. — Вигоду. 6 1936 р. об'єднано Гадинківці з гром. Пробіжна. 7 1936 р. об'єднано Яблонів як гром. з гром. Сухостав; біля 70 українців перейшло на р.-кат. обряд. 8 У 1930-их рр. виділено нові гром. Чагарі й Лужки, кол. прис.; біля 50 українців перейшло на р.-кат. обряд. 9 Крім цього, відділ пограничної охорони. 10 Шляхта загродова. 11 У 1900-их рр. — 179, в 1921 — 119. 12 М-ко. 13 У 1930-их рр. виділено нову гр. Троянівку. 14 У 1880-их рр. — 614, 1900 — 609, 1921 — 378. 15 Українці переходять на р.-кат. обряд (1900 р. на 770 осіб — 632 гр.-кат., 126 р.-кат.). 16 Українці зазнають польонізації під впливом сусіднього м. Гусятина (1900 р. на 1 296 осіб — 537 гр.-кат., 749 р.-кат.). 17 1900 р. на 723 особи — 335 гр.-кат., 380 р.-кат., 8 ж.

21. Повіт Короспо. 1 10 циган. 2 Цигани.

22. Повіт Косів. 1 Разом з Москалівкою, яка до початку 1930-их рр. творила окрему гром. 2 Вірмени. 3 М-ко. 4 Здебільша ремісники. 5 Хлібороби. 6 Неселяни, пер. зайняті в адміністрації лісів.

23. Повіт Лавцут. Без приміток.

24. Повіт Лісько. 1 Розподіл гр.-кат. за мовою приблизний. 2 М-ко. 3 Зайшли до лісових промислів. 4 Давно осілі хлібороби. 5 180 н. в прис. Зігенталя, 40 циганів. 6 Зайшлий елемент, пер. до обслуги літунської школи. 7 здебільша недавно прибулі парцелянти. 8 Робітники в копальні нафти. 9 Робітники, зайшли на працю в тартаку. 10 1900 р. було 85 р.-кат., але з упадком тартака відплинули. 11 За деякими інформаціями, мова частково укр. 12 Зростання під впливом сусідства м. Ліська (1880 р. — 54 р.-кат.). 13 Пер. робітники в рафінерії нафти в Устриках Долішніх (1880 р. — 97 р.-кат.). 14 Разом з с. Струбовиська, яке до 1920-их рр. становило окрему гром. 15 Пер. напливовий нехліборобський елемент. 16 Жваві парцеляційні процеси й тому зростання всього нас. (1880 р. на 303 особи — 212 гр.-кат., 77 р.-кат., 14 ж.). 17 Мабуть, до першої світової війни частина вживала укр. мови. 18 Частково нім. походження. 19 Цигани. 20 За Австрії вживали укр. мови. 21 Деякі, гол. у мішаних родинях, вживали укр. мови. 22 Приплив поляків і поширення поль. мови (1888 р. на 982 особи — 672 гр.-кат., 254 р.-кат. і 49 ж.). 23 Осідок р.-кат. парохії впливає на зростання польщеня (1900 р. на 444 особи — 118 р.-кат.). 24 Колоністи з 1880-их рр.

25. Повіт Любачів. ¹ Колоністи, зайшли біля 1900 р. ² У мішаних родинах деякі вживали укр. мови. ³ Спольонізовані. ⁴ І в Цівкові і в усій групі с. в півн.-зах. Любачівщині трудно поділити р.-кат. за мовою; назагал вона була укр. за австр. часів, за поль. часів сильний, часто повний перехід на поль. мову; на це впливає положення недалеко укр.-поль. етнографічної межі. ⁵ В колонії Гриньки. ⁶ Гол. в прис. Кургани. ⁷ Кол. нім. колонія; біля 1900 р. н. продали свої ґрунти поль. колоністам. ⁸ 1880 р. на 98 осіб — 21 українець, 11 поляків, 58 н. (євангеліків), 8 ж. ⁹ Курорт, і це вплинуло на зростання р.-кат. (1900 р. на 1 412 осіб — 565 гр.-кат., 740 р.-кат., 94 ж.). ¹⁰ Зменшення ч. українців: 1900 р. — 368, 1921 — 288. ¹¹ Пер. в прис. Вілька Коровицька. ¹² За деякими інформаціями за австр. часів укр. мова. ¹³ Мабуть, у 1900-их рр. приплив українців і лат. на парцеляцію. ¹⁴ М.-ко. ¹⁵ 1900 р. — 483, 1921 — 254. ¹⁶ У 1930-их рр. приділено до гром. Лисі Ями гром. Островець. ¹⁷ Властиво р.-кат. були двомовні. ¹⁸ Давніше, мабуть, мова укр.; на зміну мови вплинуло сусідство м. Любачева. ¹⁹ Пер. в колонії Вітки. ²⁰ У поль. прис. Фільварки. ²¹ У властивому селі. ²² 1880 р. жило в прис. Залісся 44 н. ²³ Поляки приплинули в кінці 19 в. на продаж н. ґрунти (1880 р. на 194 особи — 15 українців, 9 поляків, 170 н.). ²⁴ Пер. колоністи з австр. часів. ²⁵ Пер. в поль. прис.

26. Повіт Львів-місто. Головне місто Галичини Львів виявляло значний приріст населення, яке припливало з усього краю і складалося з усіх етнічних груп. У 1920—30-их рр. було приєднано до міста Львова низку приміських осель (інколи їх частини); найбільшими з них були Замарстинів (1921 — 8 660 меш.) і Клепарів (5 790). Населення цих приєднаних громад складалося переважно з поляків. 1921 р. населення Львова нараховувало без приєднаних осель 219 400 меш., після їх приєднання — 245 200. Віросповідний склад населення Львова не зазнавав змін. 1880 р. (109 700 населення) становили гр.-католики 15,9%, римо-католики — 53,4%, жиди — 28,2%; 1900 (159 900), гр.-католики — 18,3%, римо-католики — 51,7%, жиди — 27,7%; 1921 (212 400), гр.-католики — 13,4%, римо-католики — 51,6%, жиди — 35,0%; 1931 (312 200) гр.-католики 15,9%, римо-католики — 50,4%, жиди — 31,7%. Частина гр.-католиків вживала поль. мови.

27. Повіт Львів. ¹ Серед них деякі лат. ² Разом з кол. нім. колонією Вайнберген, яку в 1930-их рр. об'єднано з Винниками; серед р.-кат. деякі вживали укр. мови й навпаки, серед гр.-кат. деякі поль. мови; сильне зростання нас., зокрема поль., з уваги на фабрику тютюну (1900 р. на 4 623 особи — 2 184 гр.-кат., 1 637 р.-кат., 484 євангеліків, 308 ж.); українці переходять на р.-кат. обряд, щоб одержати працю на фабриці тютюну. ³ 1880 р. на 190 осіб — 162 н.-євангеліки. ⁴ Зростання ч. поляків під впливом сусіднього Львова (1900 р. на 609 осіб — 169 гр.-кат., 411 р.-кат., 22 ж.). ⁵ У 1920-их рр. частину гром. об'єднано з м. Львовом. ⁶ Мабуть, за Австрії вживали укр. мови. ⁷ Курорт під Львовом, тому сильне зростання населення (1900 р. на 716 осіб — 298 гр.-кат., 395 р.-кат., 21 ж.). ⁸ До початку 20 в. жило біля 100 н., які згодом продали свою землю. ⁹ Непевне ч.(!). ¹⁰ Зазнають українзації. ¹¹ Приплинули у 20 в. (1900 р. на 836 осіб — 29 гр.-кат., 9 р.-кат., 19 ж., 779 н.-євангеліків). ¹² Зростання нас. з уваги на сіль.-господарську школу; за Австрії р.-кат. вживали здебільша укр. мови (1900 р. на 1 244 особи — 536 гр.-кат., 668 р.-кат., 28 євангеліків, 12 ж.). ¹³ Укр. назва Фальба; н. продавали свої землі, а частково зазнавали українзації й польонізації (1880 р. на 369 осіб 354 н.). ¹⁴ Частково впливовий робітничий елемент (1900 р. всіх р.-кат. — 442); непевні відомості про приплив колоністів. ¹⁵ Приплив поляків зі Львова, польонізація українців (1900 р. на 859 осіб — 242 гр.-кат., 582 р.-кат., 18 євангеліків, 17 ж.). ¹⁶ Разом з Голоськом Малим (майже виключно поляки), приєднаним у 1920-их рр. ¹⁷ Підміська оселя, тому сильне зростання нас., зокрема поляків. ¹⁸ Пер. впливовий елемент (з уваги на сусідство Львова). ¹⁹ 1900 р. на 241 особу — 26 гр.-кат., 65 р.-кат., 111 н.-євангеліків. 39 ж. ²⁰ Пер. наплинули із сусіднього поль. с. Пруси. ²¹ Властиво двомовні. ²² Цікава зміна мови: до початку 20 в. все нас. вживало укр. мови. ²³ 1900 р. на 1 301 особу — 1 182 гр.-кат., 46 р.-кат., 44 ж., 29 євангеліків; на початку 20 в. масова зміна обряду в українців; тепер деякі українці вживають поль. мови, деякі старші віком поляки — ще укр. мови. ²⁴ Приплив нас., зокрема поляків, до фабрики дріжджів і з

уваги на сусідство Львова; 1900 р. на 1 156 осіб — 692 гр.-кат., 358 р.-кат., 92 ж. ²⁵ Деякі вживали укр. мови. ²⁶ За Австрії пер. лат. ²⁷ У 1930-их рр. приплив колоністів на парцеляцію, а також лат., українців і поляків з околиць. ²⁸ М.-ко. ²⁹ Робітники на залізниці. ³⁰ Хлібороби. ³¹ В колонії Валеріївка. ³² У прис. Гута Щирецька. ³³ В прис. Липники; приплив парцелянтів (1900 р. на 1 007 осіб — 914 гр.-кат., 66 р.-кат., 27 ж.). ³⁴ Пер. кол. українці, які біля 1910 р. перейшли на р.-кат. обряд. ³⁵ 1900 р. на 1 575 осіб — 101 гр.-кат., 1 438 р.-кат., 30 ж. ³⁶ Деякі з поль. мовою. ³⁷ 1880 р. на 119 осіб — 105 н. ³⁸ 1900 р. на 544 особи — 335 гр.-кат., 167 р.-кат., 21 ж., 21 євангеліків. З уваги на сусідство Львова ч. нас. сильно зростає: 1921 р. — 856 осіб, 1931 — 1 586. ³⁹ 1900 р. 232. ⁴⁰ 1900 р. на 779 осіб — 570 гр.-кат., 138 р.-кат., 43 ж., 28 євангеліків. ⁴¹ 1900 р. на 192 особи — 160 гр.-кат., 17 р.-кат., 6 ж., 9 євангеліків; 1921 р. — 271 особа, 1931 р. — 609. ⁴² 1900 р. на 2 772 особи — 81 гр.-кат., 2 642 р.-кат., 42 ж. ⁴³ В прис. Ковири; колоністи з часів Австрії. ⁴⁴ 1900 р. на 721 особу — 178 гр.-кат., 487 р.-кат., 56 ж. ⁴⁵ Зміна обряду в українців (1900 р. на 381 особу — 219 гр.-кат., 154 р.-кат.). ⁴⁶ Колоністи з 1900-их рр. ⁴⁷ 1900 р. на 851 особу — 502 гр.-кат., 268 р.-кат., 80 ж.; 1921 р. — 995 всіх мешканців, 1931 р. — 2 376. ⁴⁸ 1900 р. на 624 особи — 43 гр.-кат., 565 р.-кат. ⁴⁹ 1900 р. — 799 осіб (87 гр.-кат., 593 р.-кат., 84 н.-євангеліків, 35 ж.), 1921 р. 861 всіх мешканців, 1931 р. — 2 114, 1939 р., мабуть, понад 2 300.

28. Повіт Мостиська. ¹ Серед них дехто з поль. мовою; 1900 р. на 4 674 особи — 512 гр.-кат., 1 614 р.-кат., 2 548 ж. ² За Австрії, мабуть, вживали укр. мови. ³ Пер. в прис. «Поляки» (пер. робітники на залізниці). ⁴ Деякі вживали поль. мови. ⁵ За Австрії почасті лат. ⁶ Кол. з 1900-их рр. ⁷ В «Осада Орховиці». ⁸ Поділ с. на дві частини — укр. і поль.; деякі р.-кат., що жили у мішаних родинах в укр. частині с., — це лат. ⁹ Пер. двомовні. ¹⁰ За деякими інформаціями вживали укр. мови (вплив укр. сусідніх с.). ¹¹ Поділ с. на дві частини: укр. «Русь» і поль. «Ляхи». ¹² За австр. часів вживали пер. укр. мови; деякі в мішаних родинах ще і тепер її вживають.

29. Повіт Надвірна. ¹ Разом з частиною гром. Цнів'є яку прилучено 1933 р.; без цієї частини ч. мешканців 1931 р. — 8 716. ² Колись ж.-укр. м.-ко (1880 р. на 6 707 осіб — 1 762 гр.-кат., 709 р.-кат., 4 193 ж.), згодом приплив поляків до пром. — гол. лісового. ³ Приплив до копалень соли (1880 р. на 4 549 осіб — 2 647 гр.-кат., 317 р.-кат., 1 577 ж.). ⁴ Кол. прис. гром. Майдан Середній виділений в окрему гром. в 1930-их рр.; поляки прийшли в кін. 19 в. ⁵ Колись укр. с. (1900 р. на 1 748 осіб — 1 655 гр.-кат., 50 р.-кат., 43 ж.); приплив нас., зокрема поль. під впливом експлуатації нафти в 1920-их рр.; поляки жили в прис. Битьків Колонія. ⁶ Напливовий робітничий елемент до копальні земного воску. ⁷ Частково українізовані або спольонізовані. ⁸ У тому ч. й погранична охорона. ⁹ Напливовий елемент у зв'язку з розвитком курорта. ¹⁰ Робітники при каменоломнях з корінної Польщі. ¹¹ 1934 р. виділено з території гром. Кам'яне, Велесниця і Виноград Лісний (пов. Товмач) ному гром. Березину, заселену поль. колоністами і поляками, зайшлими в кін. 19 в. ¹² Напливовий елемент до копалень соли (1880 р. на 2 978 осіб — 2 614 гр.-кат., 67 р.-кат., 292 ж.). ¹³ Приплили в 1920-их рр. до копальні нафти. ¹⁴ Поляки — це колоністи з кін. 19 в. у 1930-их рр. виділено як окрему гр. кол. прис. Веселице Лісну, заселену пер. поляками. ¹⁵ 1934 р. виділено нові гром.; Вишнівчани, заселені поляками, і мішану (1880 р. на 1 088 осіб — 878 гр.-кат., 175 р.-кат., 35 ж.); Кубайку; після їх виділення Майдан Середній у нових межах став майже укр. гром. ¹⁶ Колись укр. с.; у зв'язку з розвитком лісової пром. і курорта приплив поляків і ж. ¹⁷ Напливовий елемент, зайнятий гол. на ліс. пром. ¹⁸ Почасті спольонізовані. ¹⁹ М.-ко. ²⁰ Сильне зростання нас., зокрема поляків у зв'язку з розвитком тартаків у 1920-их рр. (за переписом 1921 р. на 924 особи — 836 гр.-кат., 80 р.-кат., 8 ж.). ²¹ За ін. інформаціями мова майже всіх р.-кат. поль. (колоністи з кін. 19 в.). ²² Колоністи з кін. 19 в. і початку 20 в. ²³ За переписом 1921 р. на 1 126 осіб — 729 гр.-кат., 200 р.-кат., 196 ж. ²⁴ Кол. прис. гром. Зелена; населення сильно зростає у зв'язку з курортом і з розвитком лісової пром. (1900 р. — 366 осіб, за переписом 1921 р.: на 634 особи — 487 гр.-кат., 113 р.-кат., 32 ж.).

30. Повіт Новий Савч. ¹ До першої світової війни Криниця Живець і Криниця Село становили одну гром., колись укр.; з розвитком курорта сильний приплив по-

ляків і ж. (1900 р. жило в Криниці Живці і Селі разом на 3 081 особу — 2 090 гр.-кат., 475 р.-кат., 513 ж.; 1939 р. на 8 800 осіб — 2 900 гр.-кат., 4 300 р.-кат., 1 600 ж.); цей розподіл нас. точний лише для обох гром., разом взятих. 2 Погранична охорона. 3 Напливові робітники в тартаках. 4 Разом з кол. окремою гром. Солотвиною; поляки скупчені в сусідстві Криниці Живця. 5 М-ко. 6 В прис. Мардань. 7 Також Вірхомля (Вірховня) Мала. 8 Також Вірхомля або Вірховля Вел. 9 Поляки — напливовий елемент, оселений в Жегестові Живці (1880 р. — 20 осіб).

31. Повіт Новий Торг. 1 Погранична охорона.

32. Повіт Перемишль. 1 Зростання поляків: 1900 р. (без війська) на 37 781 особу — 7 357 гр.-кат., 16 899 р.-кат., 13 319 ж. 2 Кол. українці, які перейшли на р.-кат. обряд. 3 У прис. Воля жили пер. поляки; мабуть, деякі вживали укр. мови; збільшення р.-кат. (1900 р. на 1 816 осіб — 1 236 р.-кат., 491 гр.-кат., 89 ж.). 4 Колоністи, зайшли в кін. 19 в. 5 В прис. Чишень. 6 Частина р.-кат. перейшла на гр.-кат. обряд (1900 р. було 64 р.-кат.). 7 Збільшення нас., зокрема поляків, з уваги на сусідство Перемишля. 8 1921 р. на 438 осіб — 402 гр.-кат., 12 р.-кат., 24 ж. 9 У прис. Рудки (прийшли біля 1900 р.) 10 Укр. назва також Вірочко. 11 Укр. назва також Вірко. 12 Польонізація українців; 1880 р. на 223 особи — 194 гр.-кат., 17 р.-кат., 12 ж. 13 У колонії Горби. 14 В Красічній і сусідньому с. Залісся ч. гр.-кат. внало з 105 1900 р. на 35, 1939 р. 15 Розподіл гр.-кат. за мовою приблизний. 16 Міський елемент з сусіднього Перемишля. 17 Селяни. 18 Деякі р.-кат. вживають укр. мови, або двомовні (загалом розподіл нас. за мовою на укр.-поль. пограниччі над Сяном досить схематичний, бо більшість нас. володіє двома мовами. 19 Деякі — гол. в мішаних родинях — вживають поль. мови; зменшення ч. українців (1880 р. на 217 осіб — 111 гр.-кат., 92 р.-кат., 12 ж.). 20 Разом з Халупками Мединецькими. 21 С. поділено на поль. й укр. частини (на «Русі», в якій жили також лат.); поширення поль. мови серед лат. і перехід деяких українців на р.-кат. обряд; 1900 р. на 1 286 осіб — 671 гр.-кат., 591 р.-кат., 24 ж. 22 М-ко. 23 Кол. українці, які в 20 в. перейшли на р.-кат. обряд (1900 р. на 717 осіб — 520 гр.-кат., 171 р.-кат., 26 ж.). 24 Колонія постала в 1920-их рр. на території гром. Дрогоїв. 25 Перехід українців на р.-кат. обряд; 1880 р. на 596 осіб — 419 гр.-кат., 125 р.-кат., 52 ж. 26 Колонія постала в 1920-их рр. на території гром. Буців. 27 1900 р. на 752 особи (без війська) — 404 гр.-кат., 283 р.-кат., 65 ж. 28 1900 р. на 959 осіб (без війська) — 630 гр.-кат., 202 р.-кат., 127 ж. 29 Здебільша парцелянти, які прийшли в 1920-их рр. з сусідніх с. (1921 р. — 28 р.-кат.). 30 Збільшення ч. поляків, перехід українців на р.-кат. обряд (натиск двора); 1880 р. на 662 особи — 430 гр.-кат., 162 р.-кат., 70 ж. 31 За деякими інформаціями, частково укр. мова. 32 Зменшення ч. українців; 1900 р. на 1 276 осіб — 888 гр.-кат., 316 р.-кат., 72 ж. 33 Збільшення ч. поляків, перехід деяких українців на р.-кат. обряд (для праці); 1900 р. на 1 245 осіб — 860 гр.-кат., 329 р.-кат., 56 ж. 34 У мішаних родинях частково укр. мова. 35 У 1920-их рр. постала на території гром. Трійчичі нова гром. Вацлавичі. 36 1900 р. на 800 осіб — 561 гр.-кат., 204 р.-кат., 35 ж. 37 Горішня частина с. — укр., долішня — поль.; деякі українці перейшли на р.-кат. обряд (для праці); 1900 р. на 1 282 особи (без війська) — 575 гр.-кат., 612 р.-кат., 95 ж. 38 С. ділиться на укр. «Долину» і пер. поль. «Гору». 39 1900 р. на 308 осіб — 143 гр.-кат., 135 р.-кат., 30 ж. 40 За Польщі важливий військовий осередок, тому збільшення поляків; 1900 р. на 2 262 особи (без війська) — 654 гр.-кат., 1 509 р.-кат., 97 ж.

33. Повіт Перемишляни. 1 1900 р. на 4 945 осіб — 822 гр.-кат., 1 140 р.-кат., 2 974 ж. 2 В прис. Загумінки, який у 1930-их рр. виділено в нову гром. 3 Нову гром. Дуброву створено з частини гром. Борців і Ліповиці. 4 Приплив на парцеляцію з околиць (1900 р. на 339 осіб — 218 гр.-кат., 118 р.-кат. 5 1880 р. — 173. 6 М-ко; 1900 р. на 2 390 осіб — 1 016 гр.-кат., 1 023 р.-кат., 351 ж. 7 В окремому прис. 8 Неясно, чи зайшли за Польщі, чи ще за Австрію. 9 Сильний приплив на парцеляцію; 1900 р. на 379 осіб — 81 гр.-кат., 292 р.-кат., 6 ж. 10 За ін. інформаціями, частина — це лат. 11 Частинно спольонізовані. 12 У 1920-их рр. виділено нову гром. Сивороги; в 1930-их рр. — гром. Ясна, Затемне. 13 У Богданівці, виділений в 1930-их рр. в окрему гром.; це напливовий елемент зі Львова. 14 М-ко; 1900 р. на 2 406 осіб — 433 гр.-кат., 1 600 р.-кат., 372 ж. 15 За Австрії

почасті укр. мова. 16 У 1900-их рр. приплив на парцеляцію лат. і українців; 1900 р. на 1 141 особу — 751 гр.-кат., 293 р.-кат., 97 ж. 17 Мова р.-кат. (непевно). 18 У тому ч. біля 250 залізничних робітників; 1900 р. на 2 045 осіб — 1 411 гр.-кат., 541 р.-кат., 92 ж.

34. Повіт Підгайці. 1 Зайшли на парцеляцію зі Збаражчини в 1880-их рр. 2 Приплив на парцеляцію; 1900 р. на 711 осіб — 423 гр.-кат., 255 р.-кат., 33 ж. 3 У 1930-их рр. виділено нову гром. Черемхів. 4 У прис. Зелена. 5 Шляхта загорова. 6 Зайшли в 1920-их рр. на парцеляцію з Лемківщини. 7 У 1930-их рр. виділено нові гром. Бурти і Зелена, заселені колоністами. 8 Зменшення ч. р.-кат. (1900 р. — 264). 9 У сер. 19 в. укр. с., згодом масовий перехід гр.-кат. на р.-кат. обряд. 10 Ч. для нових гром. приблизні; крім чотирьох, тут поданих, у 1930-их рр. постали ще нові гром. — Шкиндерівка, Тесарівка, Ленківка. 11 Ч. для поодиноких гром. лише приблизні; крім колоністів, приплинули лат. (1900 р. ч. р.-кат. 242, 1939 р. — 820, у тому ч. поль. колоністи). 12 У новій гром. Соколівка Шляхоцька. 13 Друга нова гром. — Вигода, або Антонівка (біля 200 осіб українців і лат.). 14 Виділено нову гром., кол. прис. Черемхів (600 українців і р.-кат. — шляхту загорова, яка переходить з укр. мови на поль.). 15 Парцелянти з Лемківщини. 16 Зменшення ч. через перехід на р.-кат. обряд (1900 р. на 2 294 особи — 958 гр.-кат., 1 241 р.-кат., 95 ж.). 17 Парцелянти з Галичини з 1900-их рр. 18 Гром., виділена 1927 р. з частини гром. Богатківці і Весолівка (повіт Тернопіль). 19 Кол. м-ко знищене під час першої світової війни, і тому відплив ж. (1900 р. — 451). 20 Кол. м-ко. 21 1900 р. — 362.

35. Повіт Радехів. 1 Приплив поляків до м. й колоністів та парцелянтів на фільварки вел. посілости графа Бадені (кол. Корчунок та ін.); 1900 р. на 4 053 особи — 1 583 гр.-кат., 677 р.-кат., 1 742 ж. 2 М-ко. 3 1880 р. чисто н. с. 4 Ганушин, нова гром., виділена в 1920-их рр. з гром. Туре. 5 Жваві парцеляційні процеси в 20 в., тому зростання нас., зокрема поляків і лат. (1900 р. на 1 568 осіб — 1 184 гр.-кат., 281 р.-кат., 79 ж.). 6 Пер. у властивому с. 7 Здебільша в прис. 8 Давні колоністи в прис. Скляна Гута. 9 Жваві парцеляційні процеси і приплив колоністів, лат. і українців; 1900 р. на 890 осіб — 693 гр.-кат., 109 р.-кат., 44 ж., 44 н. 10 Пукачів (на колонії 45 н. і 5 чехів). 11 У 1920-их рр. виділено з гром. Полове нову гром. Тернівка. 12 Відпливають і польонізуються (1880 р. — 322, 1900 р. — 290). 13 1900 р. — 145 р.-кат., 1921 р. — 84. 14 1880 р. — 754, 1900 — 608. 15 1900 р. — 1 413.

36. Повіт Рава Руська. 1 1932 р. об'єднано з Угневом гром. Застав'я. 2 М-ко. 3 У самому м-ку деякі українці говорили по-поль. і, навпаки, в прис. поляки по-укр. (за Австрії було їх більше); посилене польщення (1900 р. на 1 931 особу — 432 гр.-кат., 1 355 р.-кат., 144 ж.). 4 Здебільша колоністи з початку 20 в. 5 Деякі вживають укр. мови. 6 Зазнають польонізації. 7 Також укр. назва Шавиця. 8 Нехлібороби. 9 Хлібороби. 10 Колоністи з кін. 19 в.; заселяють окремий прис. 11 С. біля м. Рава Руська і тому сильний приріст поляків (1900 р. на 764 особи — 146 гр.-кат., 562 р.-кат., 50 ж.). 12 У властивому с. 13 Жваві парцеляційні процеси, тому зростання нас.; 1900 р. на 1 468 осіб — 1 202 гр.-кат., 213 р.-кат., 53 ж.

37. Повіт Рогатин. 1 У Корнелівці, виділений в кін. 1930-их рр. в окрему гром. 2 М-ко. 3 Мабуть, за Австрії частково вживали укр. мови. 4 Зменшення ч. р.-кат. (1900 р. — 212). 5 Колоністи з австр. часів. 6 Зайшли на парцеляцію в 1900-их рр. 7 Сильний приплив поляків і українців на парцеляцію за австр. часів; 1880 р. на 935 осіб — 786 гр.-кат., 125 р.-кат., 24 ж. 8 У 1920-их рр. виділено з гром. Чернів нову гром. Каролівку. 9 Дехто з гр.-кат. переходить на р.-кат. обряд під впливом р.-кат. парохії й двора, що належав до р.-кат. архиспископа; 1880 р. на 550 осіб — 342 гр.-кат., 136 р.-кат., 62 ж. 10 Дехто з гр.-кат. переходить на р.-кат. обряд для праці. 11 Пер. в колонії Загуменка. 12 Українізуються; 1900 р. на 1 481 особу — 1 259 гр.-кат., 195 р.-кат., 27 ж. 13 Постійне зменшення; 1900 р. — 197, 1921 — 93. 14 1900 р. — 176 українців, які згодом перейшли на р.-кат. обряд і зазнали польонізації. 15 У 1900-их рр. розпарцельовано між українцями фільварок Вільхова, у 1930-их рр. між лат. фільварок Бахманка, тому сильне зростання нас.; 1900 р. на 1 327 осіб — 1 219 гр.-кат., 59 р.-кат., 49 ж. 16 Мовно українізовані.

38. Повіт Рудки. ¹ Збільшення польонізації під впливом р.-кат. парохії (гр.-кат. церкви не було); 1900 р. на 720 осіб — 252 гр.-кат., 445 р.-кат., 18 ж. ² Збільшення польонізації під впливом двора графа Скарбека; 1900 на 1 643 особи — 1 302 гр.-кат., 294 р.-кат., 47 ж. ³ На фільварку й зайшли з сусіднього поль. с. Хлопи. ⁴ На краю села т. зв. «Русь». ⁵ Збільшення 1900 р. — 263 (через перехід деяких українців на р.-кат. обряд під тиском поль. влади і двора). ⁶ За переписом 1921 р. на 546 осіб — 242 гр.-кат., 269 р.-кат., 35 ж.; згодом масовий перехід українців на р.-кат. обряд (для купівлі землі), а згодом і на поль. мову. ⁷ Зменшення ч. р.-кат.: 1880 р. — 130, 1900 — 91, 1921 — 84. ⁸ 1900 р. на 403 особи — 255 гр.-кат., 128 р.-кат., 20 ж. ⁹ До сер. 1920-их рр. дві гром.: Якимчиці (на 570 осіб — 540 українців, 20 лат., 10 ж.) і Клїтсько. ¹⁰ Перехід на поль. мову під впливом сусіднього поль. с. Мильчиці. ¹¹ Перехід на р.-кат. обряд для праці; 1900 р. на 756 осіб — 383 гр.-кат., 328 р.-кат., 45 ж. ¹² Острів Новий — це прис. гром. Погірці, виділений в окрему гром. в 1920-их рр. ¹³ Парцелянти з с. Хлопи, поселені в 1920-их рр. на прис. Гора. ¹⁴ На прис. Кардишівка. ¹⁵ Село біля м. Рудки, тому зростання всього нас.; зокрема поляків і ж.; 1900 р. на 378 осіб — 295 гр.-кат., 59 р.-кат., 24 ж.

39. Повіт Самбір. ¹ Колоністи, зайшли на початку 20 в. ² Разом гром. Березниця Рустикальна і Березниця Шляхецька. ³ У колонії Вали. ⁴ Частково спольонізовані, раніше їх було значно більше. ⁵ М-ко. ⁶ Зменшення через перехід на р.-кат. обряд (щоб дістати працю); 1900 р. на 530 осіб — 327 гр.-кат., 164 р.-кат., 39 ж. ⁷ Нім. назва Кайзерсдорф. ⁸ У колонії Олександрента; зайшли на початок 20 в. ⁹ Зменшення через перехід на р.-кат. обряд (для купівлі землі); 1900 р. на 941 особу — 346 гр.-кат., 572 р.-кат., 23 ж. ¹⁰ Цигани. ¹¹ Переходи на р.-кат. обряд під впливом двора (1900 р. на 1 039 осіб — 348 гр.-кат., 683 р.-кат., 8 ж.) ¹² На прис. Тирава; зайшли з поль. с. Бісковичі в сер. 19 в. ¹³ У властивому с. ¹⁴ Жваві парцеляційні процеси і сусідство м. Самбора впливали на зростання нас. зокрема поляків (1900 р. на 1 172 особи — 649 гр.-кат., 434 р.-кат., 89 ж.). ¹⁵ Колонія Радопіль. ¹⁶ Разом з невеликою гром. (90 осіб) Спринька приєднана в 1930-их рр. ¹⁷ На прис. Бучів. ¹⁸ У мішаних родинних частинах укр. мова. ¹⁹ На прис. Папрочина. ²⁰ Поль. колонія постала в кінці 19 в. ²¹ Кол. колоністи на прис. Лан. ²² Жвані парцеляційні процеси і приплив нас. з околиць (1900 р. на 1 345 осіб — 1 082 гр.-кат., 220 р.-кат., 43 ж.). ²³ Пер. на прис. Гора. ²⁴ 1921 р. постала на території гром. Воля Баранецька нова гром. Волиця Поль. ²⁵ Робітники, зайшли на працю в тартаку.

40. Повіт Сянік. ¹ Українці (1900 р. — 128 осіб) перейшли на р.-кат. обряд, щоб взяти участь у парцеляції двірської землі. ² М-ко, гр.-кат. зазнали польонізації (1900 р. — 71 особа). ³ За деякими інформаціями, мова частіше укр. ⁴ За деякими інформаціями, мова р.-кат. поль.; див. також примітку 18 при пов. Перемішль. ⁵ М-ко. ⁶ Напливовий нехліборобський елемент; 1880 р. — 90, 1900 р. — 213. ⁷ 1900 р. — 157 гр.-кат. ⁸ 1900 р. ч. гр.-кат. 106. ⁹ Цигани. ¹⁰ 1900 р. — 282, 1921 р. — 235. ¹¹ Робітники нафтової пром. ¹² Поляки — здебільша напливові робітники до тартака і нафтової пром. (1880 р. на 387 осіб — 326 гр.-кат., 42 р.-кат., 19 ж.). ¹³ Несприятлива для українців зміна під впливом сусідства Сянока. (1900 р. на 1 375 осіб — 973 гр.-кат., 288 р.-кат., 108 ж.). ¹⁴ Залізничний вузол, тому сильне зростання нас., зокрема поляків (1880 р. на 1 677 осіб — 482 гр.-кат., 966 р.-кат., 220 ж.). ¹⁵ Також назва Залуж, Залуже.

41. Повіт Скалат. ¹ 1900 р. на 6 004 особи — 1 702 гр.-кат., 1 471 р.-кат., 2 824 ж. ² 1900 р. на 5 456 осіб — 644 гр.-кат., 876 р.-кат., 3 936 ж. ³ Неясні інформації про приплив поль. колоністів. ⁴ Місцева назва «Лиса Гора»; приплив на парцеляцію поль. колоністів, лат. і українців (1900 р. на 604 особи — 178 гр.-кат., 411 р.-кат., 15 ж.; 1921 р. ч. всього нас. 763). ⁵ У 1920-их рр. з гром. Богданівка виділено нову гром. Футір. ⁶ Частковий перехід на поль. мову. ⁷ 1900 р. на 3 651 особу — 922 гр.-кат., 2 570 р.-кат., 159 ж. ⁸ У 1930-их рр. виділено нову гром. з кол. прис. Крутилів (пер. лат.). ⁹ Інформації про поль. колоністів не є певні. ¹⁰ У 1930-их рр. виділено нові гром. — Осовик і Яцївка. ¹¹ У 1920-их рр. створено з гром. Криве нову гром. Малинівку. ¹² 1935 р. приєднано до м. Грималона. ¹³ У 1930-их рр. виділено нову гром. Стінка (кол. прис.). ¹⁴ Кол. м-ко. ¹⁵ 1880 р. — 334. ¹⁶ Колонія Пільсудшизна. ¹⁷ 1880 р. — 871. 1900 р. — 613. ¹⁸ У 1930-их рр. створено

новоу гром. Могила. ¹⁹ С. повоскеє 6. м. Підволочиська, тому зростання р.-кат. ²⁰ 1890 р. — 574. 1890 р. — 352.

42. Повіт Снятин. ¹ У тому ч. 380 в. у прис. Августдорф, частіше спольонізованих, і 70 вірменів. ² Сильний вплив поляків і — менше — українців на фабрику тютюну ((1900 р. на 4 242 особи — 1 740 гр.-кат., 400 р.-кат., 2 098 ж.). ³ Пер. робітники на фабриці тютюну в Заболотіві. ⁴ Робітники на тартаку, залізниці, пограничники тощо живуть у прис. Хутір Будилівський. ⁵ Робітники в копальні бурого вугілля. ⁶ Погранична охорона. ⁷ Зменшення ч. р.-кат. (1900 р. — 63) через занепад двора. ⁸ До 1908 р. жили на прис. Рудольфсдорф н.-євангелики (1900 р. — 253), згодом продали землю і виїхали. ⁹ Вірмени. ¹⁰ Колоністи з австр. часів, які творили окремих прис. ¹¹ Зростання р.-кат. через приплив і перехід деяких українців на р.-кат. обряд (для праці на залізниці); 1900 р. — 215 р.-кат.

43. Повіт Сокаль. ¹ Серед них дехто з укр. мовою; і, навпаки, деякі з гр.-кат. вживали поль. мови. ² Деякі старші особи вживали поль. мови. ³ Без колонії Ряшовичі, яку в 1920-их рр. виділено в окрему гром. ⁴ У колонії Роликівка. ⁵ Зайшли в 1920-их рр. на парцеляцію. ⁶ М-ко. ⁷ Пер. працівники на фабриці сукна. ⁸ Двір і двірська служба та колоністи з австр. часів. ⁹ У властивому селі. ¹⁰ Передмістя Кристонополь; зростання р.-кат. (1900 р. на 1 148 осіб — 681 гр.-кат., 381 р.-кат., 86 ж.). ¹¹ Стара поль. колонія, за Австрії мовно українізована; зменшення ч. українців (1900 р. — 537). ¹² У прис. Грушів. ¹³ Двір і двірська служба. ¹⁴ Пер. на прис., розкиданих по лісах. ¹⁵ Колоністи з австр. часів у прис. Румош. ¹⁶ Спадок й українізація р.-кат. (1900 р. — 199). ¹⁷ Нова гром. Станіславівка, створена в 1920-их рр. з гром. Стенятин. ¹⁸ Чехи. ¹⁹ В поль. частині с. — «Колонія». ²⁰ За Австрії вживали пер. укр. мови. ²¹ Поляки й лат. жили пер. на прис. Ксаверівка, який у 1930-их рр. виділено в окрему гром. ²² Зменшення ч. р.-кат. (1900 р. — 189). ²³ У колонії «Америка». ²⁴ У колонії Дуброва. ²⁵ Нова гром. Заволя, виділена в 1920-их рр. з гром. Сілець. ²⁶ Частково нім. походження.

44. Повіт Станіславів. ¹ Караїми. ² Українці, які в кін. 1930-их рр. перейшли на р.-кат. обряд. ³ Зменшення через перехід на р.-кат. обряд (1900 р. — 166 гр.-кат.). ⁴ Залізничники (Хриплин є залізничним вузлом); 1880 р. 17 р.-кат., 1900 р. — 60. ⁵ Відомості про мову р.-кат. не певні. ⁶ Українці, що перейшли у 1920-их рр. на р.-кат. обряд, щоб взяти участь у парцеляції. ⁷ Робітники зайняті у Станіславіві. ⁸ У тому ч. 30 кол. українців, які за Польщі перейшли на р.-кат. обряд. ⁹ М-ко. ¹⁰ Напливовий елемент з сусіднього Станіславова (1900 р. — 87 р.-кат.). ¹¹ У 1930-их рр. виділено нову гром. Сокіл. ¹² Відплив ж. до Станіславова, зростання р.-кат. коштом вірменів. ¹³ Частково спольонізовані. ¹⁴ Урядовці і пенсіонери зі Станіславова, що наплинули у 1920-их рр. ¹⁵ За Австрії пер. укр. мова. ¹⁶ Ч. р.-кат. збільшилося завдяки переходові на р.-кат. обряд під впливом двора р.-кат. архієпископату (1880 р. на 1 428 осіб — 836 гр.-кат., 551 р.-кат., 41 ж.). ¹⁷ Пер. переселенці з сусіднього Станіславова. ¹⁸ Без цієї частини, яку 1924 р. приєднано до Станіславова. ¹⁹ Зростання усього нас., зокрема р.-кат. під впливом сусіднього Станіславова (1880 р. на 794 особи — 627 гр.-кат., 88 р.-кат., 79 ж.). ²⁰ В оселі Михайлівка, виділений у 1930-их рр. в окрему гром. ²¹ Поль. колонія постала в 1900-их рр. ²² Здебільша залізничні робітники. ²³ В с. жила укр. шляхта, яка за Польщі перейшла на р.-кат. обряд (1900 р. на 143 особи — 127 гр.-кат., 18 р.-кат.). ²⁴ Деякі українці переходили на р.-кат. обряд, щоб одержати працю у фільварку поль. чину оо. Домінікашів (1880 р. на 839 осіб — 725 гр.-кат., 89 р.-кат., 25 ж.). ²⁵ Оселя під Станіславовом, заселена пер. залізничниками. ²⁶ На кол. прис. Воля Канівська (Царинка). ²⁷ Караїми.

45. Повіт Стрий. ¹ 1880 р. мале ж. м-ко (2 365 осіб — 453 гр.-кат., 518 р.-кат., 1 380 ж.), згодом приплив поляків, українців і н. на лісові пром. роботи. ² Пер. робітники на тартаку в прис. Демня. ³ Колонія Крехівка. ⁴ Пер. зайшли зі Стрия пенсіонери. ⁵ Пер. частина українців перейшла у 1937-38-их рр. на р.-кат. обряд (гол. для праці); 1900 р. на 421 особу — 258 гр.-кат., 157 р.-кат., 6 ж. ⁶ Прис. гром. Дашава, який постав біля 1900 р. і склався з поль. колоністів; у 1930-их рр. дуже розрісся з припливом нових поляків до газового пром.; 1900 р. в гром. Дашава на 1 303 особи — 1 106 гр.-кат., 52 р.-кат., 84 ж., 48 євангеликів. ⁷ Колоністи з

кінця 19 в. ⁸ Українізовані або спольонізовані. ⁹ Приплив з сусіднього Стрия. ¹⁰ Також назва Олексичі Нові. ¹¹ В домі для старих м. Стрия. ¹² Пер. залізничники зі Стрия. ¹³ Укр. шляхтичі, які за Польщі перейшли на р.-кат. обряд. ¹⁴ Погранична станція й лісовий пром., тому приплив чужинців (1880 р. на 615 осіб — 602 українці і 13 ж.). ¹⁵ У 1930-их рр. розбудовано курорт, тому зростання нас.; за переліком 1921 р., на 435 осіб — 362 гр.-кат., 52 р.-кат., 14 ж. ¹⁶ Погранична охорона. ¹⁷ Непевні інформації про приплив колоністів. ¹⁸ Курорт, туристика, тому приплив поляків і ж. (1900 р. на 1 672 особи — 1 587 гр.-кат., 19 р.-кат., 63 ж.). ¹⁹ Сильне зростання нас., зокрема поляків і ж., у зв'язку з лісовим пром. (1880 р. на 1 833 особи — 1 633 гр.-кат., 103 р.-кат., 90 ж.). ²⁰ 1880 р. на 871 особу — 839 гр.-кат., 18 р.-кат., 14 ж. ²¹ Приплив поляків і ж. у зв'язку з розвитком нафтового пром. (1880 р. на 614 особи — 585 гр.-кат., 16 р.-кат., 13 ж.; 1900 р. на 1 239 осіб — 830 гр.-кат., 326 р.-кат., 83 ж.). ²² Колоністи з кін. 19 в. і приплив з м. Стрия (1880 р. на 651 особу — 550 гр.-кат., 11 р.-кат., 70 свангеліків, 20 ж.).

46. Повіт Теревовля. ¹ Ч. для поодиноких нових гром. (15а, 15б, 15с) лише приблизні. ² М-ко. ³ 1880 р. — 1 013, 1900 р. — 781. ⁴ В окремій частині с. на правому березі ріки Гніздки. ⁵ Спольонізовані н. ⁶ Кол. н. ⁷ На прис. Вибранівка. ⁸ У властивому с. ⁹ 1900 р. — 330. ¹⁰ Нова гром., утворена в 1920-их рр. з частин гром. Перемилів і Хоростків (пов. Копичинці). ¹¹ Давні поль. колоністи, монно українізовані. ¹² В окремій частині с. На Мазурах. ¹³ Колонія Рудки. ¹⁴ Вітосівка, нова гром. виділена у 1920-их рр. з гром. Мшанець; ч. точні разом з гром. Мшанець. ¹⁵ Давня назва Хмелівка.

47. Повіт Тернопіль. ¹ Зростання спольщення (поль. адміністративний центр): 1900 р. на 28 691 особу (без війська) — 7 880 гр.-кат., 7 418 р.-кат., 13 330 ж., 63 ін. ² Село, яке адміністративно належало до Тернополя. ³ Кол. окрема гром., присдана в 1920-их рр. до Тернополя; за Австрії мова р.-кат. пер. укр. ⁴ С. під Тернополем, тому зростання нас., зокрема поляків (1900 р. на 1 261 особу — 752 гр.-кат., 392 р.-кат., 106 ж.). ⁵ Перехід декого на р.-кат. обряд (1900 р. на 2 230 осіб — 1 197 гр.-кат., 972 р.-кат., 61 ж.). ⁶ Постійне зменшення ч.: 1880 р. — 322, 1900 р. — 319, 1921 р. — 222. ⁷ Скорше двомовні. ⁸ З частин гром. Ігровиця і Янківці (прис. Хоми і Казимирівка) створено у 1930-их рр. нову гром. Казимирівка, в якій жили поль. колоністи; точніші ч. не відомі. ⁹ У тому ч. частково парцелянти з Галичини. ¹⁰ 1900 р. — 116. ¹¹ М-ко; 1900 р. на 4 976 осіб — 1 242 гр.-кат., 2 273 р.-кат., 1 279 ж. ¹² Також назва Костуся; 1900 р. на 442 особи — 349 гр.-кат., 65 р.-кат., 28 ж. ¹³ У 1920-их рр. з гром. Купчинці виділено нові гром. — кол. прис. Йосифівка, Маріянка, Яструбово. ¹⁴ Пер. у фільварку. ¹⁵ 1900 р. — 131, 1921 р. 75. ¹⁶ Осідок р.-кат. парохії, що впливало на збільшення ч. р.-кат. і спольщення; 1900 р. на 3 556 осіб — 2 877 гр.-кат., 498 р.-кат., 181 ж. ¹⁷ Ззнали сильної польонізації; 1900 р. 293 особи. ¹⁸ У 1930-их рр. на території гром. Пронятин і Глубічок Вел. постала нова гром. Нова Сенжесичівка. ¹⁹ За деякими інформаціями, мова поль. ²⁰ Зменшення ч. р.-кат.: 1900 р. 132, 1921 р. — 90. ²¹ У 1920-их рр. з гром. Ладичин і частини гром. Богатківці (повіт Підгайці) створено нову гром. Веселівку.

48. Повіт Товмач. ¹ На початку 1920-их рр. деякі українці переходили на р.-кат. обряд: 1900 р. на 6 640 осіб — 2 047 гр.-кат., 2 408 р.-кат., 2 134 ж. ² Прис. Отинії. ³ На парцеляцію припливали, крім поль. колоністів, ще й лат. і поляки з околиць; розподіл р.-кат. за мовою непевний, мабуть, поляки — це давні колоністи. ⁴ Укр. шляхта загорова, яка в 1930-их рр. перейшла на р.-кат. обряд. ⁵ Колоністи з кін. 19 в. (1880 р. в обх гром. було 34 р.-кат., 1900 р. 921. ⁶ Хоросно — поль. колонія, постала з кін. 19 в.; за Польщі виділена як окрема гром. (1880 р. — 26 р.-кат., 1900 р. — 178). ⁷ 1880 р. н. оселя. ⁸ У тому ч. пер. колишні поль. колоністи, осілі під кін. 19 в. на прис. Попелів. ⁹ Приплив на парцеляцію з околиць і з корінної Польщі (1900 р. на 1 018 осіб — 878 гр.-кат., 86 р.-кат., 54 ж.).

49. Повіт Турка. ¹ М-ко. ² Ч. приблизне. ³ Шляхта загорова. ⁴ Пер. в захоронці для підкинутих дітей (1880 р. — 32 р.-кат.). ⁵ Приклад рухливості поляків: 1880 р. їх не було, згодом наплинули до лісового пром. (1900 р. — 56) і знову відплинули (1921 р. поляків не було), в 1930-их рр. наплинули для свердловання наф-

тових шибів. ⁶ Частково спольонізовані й зукраїнізовані. ⁷ Погранична охорона і лісові робітники (1900 р. 11). ⁸ Пер. на лісовій пром. і на станції (1900 р. — 7 р.-кат.). ⁹ Частково загорова шляхта. ¹⁰ Частина шляхти, яка жила в мішаних родинах, і українці, що перейшли на р.-кат. обряд (1900 р. — 110 р.-кат.). ¹¹ До 1934 р. дві гром. Топільниця Рустикальна і Топільниця Шляхецька. ¹² Пер. українці загорова шляхти, яка перейшла на р.-кат. обряд (1900 р. — 40 р.-кат.).

50. Повіт Заліщики. ¹ Разом з кол. гром. Заліщики Старі, об'єднаною 1932 р. з Заліщиками; у Заліщиках Старих на 1800 осіб — 890 українців, 240 поляків, 260 поль. колоністів, 50 лат., 130 ж., 25 н. і 5 вірменів. ² 1880 р. — 140, 1900 р. — 107, 1921 р. — 59. ³ Т. зв. «міщани» жили в окремій частині с., займалися ткацтвом. ⁴ Разом з кол. гром. Теклівка (1931 р. — 113 осіб). ⁵ Нирків разом з сусіднім Червоногородом осередок польонізації; деякі українці переходять на р.-кат. обряд (1900 р. на 2 240 осіб — 1 361 гр.-кат., 814 р.-кат., 65 ж.). ⁶ Перехід деяких українців на р.-кат. обряд (під тиском двора); 1900 р. на 913 осіб — 655 гр.-кат., 216 р.-кат., 42 ж. ⁷ Колоністи з кін. 19 в. ⁸ У новій гром. Біла Кошиловецька, виділеній 1935 р. з гром. Слобідка Кошиловецька і з частини гром. Попівці. ⁹ Приплинули з сусіднього м-ка Товсте (1900 р. лише 51 ж.) ¹⁰ М-ко. ¹¹ 1880 р. — 983, 1900 р. — 610, 1921 р. — 244). ¹² Р.-кат. відпустова оселя; укр. шляхта перейшла на р.-кат. обряд (1900 р. на 2 113 осіб — 1 918 гр.-кат., 114 р.-кат., 81 ж.).

51. Повіт Збараж. ¹ Кол. прис. Збаражу Чагарі виділено в 1920-их рр. як окрему гром. ² Постійне зменшення ч. р.-кат. (1880 р. — 233, 1900 р. — 188, 1921 р. — 140). ³ Колоністи в 1900-их рр. ⁴ 1900 р. — 120. ⁵ 1900 р. на 880 осіб — 368 гр.-кат., 491 р.-кат., 21 ж. ⁶ Зайняті в суді й установах. ⁷ У 1920-их рр. з гром. Луб'янки Вищі виділено нову гром. Новий Роговець, в якій жили парцелянти як з околиці, так і з корінної Польщі; частина поляків — це властиво лат. з околиці, які згодом перейшли на поль. мову. ⁸ Колоністи з австр. часів. ⁹ Нова назва с. — Щаснівка. ¹⁰ Поль. погранична охорона. ¹¹ Пер. погранична охорона. ¹² Переходять на гр.-кат. обряд (1900 р. — 403 р.-кат.). ¹³ Разом з прис. Гори Стрийовицькі, який у 1930-их рр. виділено в нову гром. ¹⁴ За деякими інформаціями, це частково лат. ¹⁵ Нова гром. постала в 1930-их рр. на території гром.: Стрийівка, Чагарі Збаразькі, Заруддя, Грицівка і Кретівка; до складу її входили частково розпорочені хутори, що належали до цих 5-ох гром., почасти нова оселя біля залізничної станції; осідок волости; осередок польонізації. ¹⁶ Зменшення ч. р.-кат. (1880 р. — 211, 1900 р. — 161, 1921 р. — 70). ¹⁷ 1900 р. — 40. ¹⁸ С. біля м. Збараж, тому зростання поль. елементу (1900 р. на 1 605 осіб — 866 гр.-кат., 687 р.-кат., 52 ж.).

52. Повіт Зборів. ¹ Колонія Героніміївка. ² Деякі, мабуть, вживають укр. мови. ³ У 1930-их рр. Яцківці прилучено до гром. Сервири. ⁴ Колонія Якубівці. ⁵ Конопниця, нова гром. виділена у 1920-их рр. з гром. Мшана. ⁶ На поль. прис. Буковина й Красовеччина. ⁷ У властивому с. ⁸ М-ко. ⁹ 1900 р. на 662 особи — 448 гр.-кат., 193 р.-кат., 21 ж. ¹⁰ Пер. в прис. Новосілки. ¹¹ Пер. залізничники й особи зайняті в сусідньому Зборові. ¹² 1900 р. — 308. ¹³ Зменшення р.-кат.: 1900 р. — 152, 1921 р. — 110, 1939 р. — 70 (без колоністів). ¹⁴ Пер. в прис. Цецівка, де оселилися в 1930-их рр. парцелянти з околиць.

53. Повіт Золочів. ¹ Хлібороби на передмістях. ² Кол. колоністи. ³ С. біля м. Золочева, тому приплив поляків з м.; 1900 р. на 315 осіб — 141 гр.-кат., 163 р.-кат., 11 ж. ⁴ Колонія Марушка. ⁵ М-ко; в прис. Гавареччина на 480 осіб — 440 українців, 10 поляків, 30 лат.; сильне зменшення ч. ж. через знищення м-ка під час першої світової війни, збільшення ч. р.-кат.: 1900 р. на 3 726 осіб — 1 516 гр.-кат., 499 р.-кат., 1 709 ж. ⁶ Несе-ляни. ⁷ Хлібороби. ⁸ У колонії Стадня, яку в 1930-их рр. виділено в окрему гром. ⁹ Раніше п. колонія: 1880 р. на 294 особи — 248 н.-свангеліків, 30 ж., 10 українців. ¹⁰ Міський елемент з сусіднього м. Золочева. ¹¹ М-ко; 1900 р. на 3 124 особи — 1 426 гр.-кат., 568 р.-кат., 1 130 ж. ¹² Деякий перехід українців на р.-кат. обряд під впливом сусіднього м. Золочева; 1900 р. на 625 осіб — 233 гр.-кат., 375 р.-кат., 17 ж. ¹³ Здебільша зайняті в 1860-их рр. робітники для будівництва залізниці. ¹⁴ Залізничний вузол і парцеляція, тому зростання нас., зокрема поляків; 1900 р. на 1 395 осіб — 939 гр.-кат., 311 р.-кат., 139 ж. ¹⁵ Деякі українці перейшли на р.-кат. обряд.

щоб взяти участь у парцеляції й для праці. ¹⁶ 1900 р. на 527 осіб — 305 гр.-кат., 213 р.-кат., 9 ж. ¹⁷ 1900 р. на 1 029 осіб — 614 гр.-кат., 359 р.-кат. 56 ж. ¹⁸ Колонія Королівка. ¹⁹ 1900 р. — 486 на 1 371 особу. ²⁰ Українізуються: 1880 р. — 170, 1900 р. — 156, 1921 р. — 104. ²¹ Частково спольонізовані. ²² 1900 р. 780. ²³ 1900 р. — 583. ²⁴ Колонія «На Роздолах». ²⁵ 1910 р. припливли на парцеляцію українці, а також поляки і лат.; у 1930-их рр. виділено три нові гром., кол. прис.: Козаки (пер. поляки), Кунцева (українці й лат.) і Крутники (українці, лат. й нечисленні поляки): 1900 р. на 1 949 осіб — 1 166 гр.-кат., 692 р.-кат., 91 ж.

54. Повіт Жовква. ¹ У мішаних родинах деякі вживали укр. мови. ² Колоція Парове. ³ Частково спольонізовані. ⁴ На прис. Черемішня й Гута; серед них дехто нім. походження. ⁵ На прис. Рудольфсгоф. ⁶ Дехто нім. походження. ⁷ Давні поль. колоністи, які за Австрії мовно українізувалися, а за Польщі знову повернулися до поль. мови. ⁸ Пер. робітники в цегельні. ⁹ Колоністи з австр. часів. ¹⁰ Колонія Білий Ліс. ¹¹ Колонія Вечорки. ¹² М-ко.

55. Повіт Жидичів. ¹ Колонія Каролівка — Ставище. ² Перехід українців на р.-кат. обряд; 1900 р. на 4 760 осіб — 1 093 гр.-кат., 1 366 р.-кат. 2 279 ж. ³ Разом з кол. (до 1925 р.) гром. Побереже (її згодом присдиано до м. Журавна). ⁴ Антонівка кол. прис. гром. Яйківці; колоністи приплили в 1910-тих рр. ⁵ Діти у вел. крайовому сиротинці. ⁶ Пер. на фільварку. ⁷ Пер. колоністи з 1900-их рр. ⁸ Перехід українців на р.-кат. обряд, щоб дістати працю в дворі (1900 р. на 893 особи — 582 гр.-кат., 280 р.-кат., 19 ж. ⁹ У колонії Бакоцин. ¹⁰ У колонії Воля Облазівська. ¹¹ Р.-кат. монастир і відпустова місцевість на прис. Кохавіна; під його впливом перехід українців на р.-кат. обряд (1880 р. — 274 гр.-кат., 1900 р. — 261, 1921 р. — 237). ¹² 1900 р. парцеляція, в якій взяли участь пер. лат. з околиць (1900 р. на 741 особу — 578 гр.-кат., 125 р.-кат., 25 ж.

1. Повіт Березів. ¹ Разом з прис. Ходорівка. ² 1880 р. — 294. ³ Деякі в мішаних родинах вживають укр. мови. ⁴ 1900 р. на 1 030 осіб — 692 гр.-кат., 310 р.-кат., 28 ж.; згодом приплив поляків на парцеляцію і зміна

обряду деяких українців. ⁵ 1880 р. — 140, 1900 р. — 119. ⁶ 1900 р. — 197. ⁷ Більшість знала укр. мову, але як розмовної вживали поль. мови. ⁸ За Австрії, мабуть, вживали укр. мови.

11. Повіт Горлиці. ¹ В укр. прис. Долини й у мішаному Шклярки.

14. Повіт Ярослав. ¹ Розподіл гр.-кат. за мовою приблизний; у 20 в. поширюється вживання поль. мови серед українців і також зміна обряду: 1900 р. на 17 836 осіб (без війська) — 3 455 гр.-кат., 8 926 р.-кат., 5 319 ж., 136 ін. ² Разом з частиною гром. Сколишин, яку приділено до Радимна 1935 р.; без цієї частини жило в Радимні на 2 370 осіб — 150 українців, 150 українців з поль. мовою, 670 поляків, 1 100 ж. ³ Розподіл гр.-кат. за мовою приблизний. ⁴ Серед них деякі двомовні. ⁵ Постійне зменшення ч. гр.-кат. ⁶ Старші вживали ще укр. мови, молодші переходили на поль. ⁷ В чисто гр.-кат. родинах вживають укр. мови, у мішаних поль. ⁸ Дехто переходить на поль. мову. ⁹ Загал знав укр. мову, але вживав як розмовної поль. мови; після упадку Польщі 1939 р. починали знову вживати укр. мови. ¹⁰ Під кін. 19 в. масовий перехід українців на р.-кат. обряд (1880 р. — 596 гр.-кат., 1900 р. — 166). ¹¹ На підставі докладного квестіонаря на 510 гр.-кат. вживає лише 60 укр. мови, 250 укр. і додатково поль., 160 поль. і укр., 40 тільки поль.

21. Повіт Коросно. ¹ Мабуть, деякі вживають укр. мови.

23. Повіт Ланцут. ¹ У молоді помітний поворот до укр. мови. ² Постійне зменшення ч. гр.-кат. ³ Деякий перехід на поль. мову.

32. Повіт Перемишль. ¹ 1880 р. — 302 гр.-кат., 1900 р. — 275, 1939 р. — 130. ² Різниця гр.-кат. за мовою — приблизна.

40. Повіт Сянік. ¹ 1900 р. — 169.

56. Повіт Ніско. ¹ Деякі молодші почали вживати укр. мови. ² Постійне зменшення.

57. Повіт Переворськ. ¹ Різниця гр.-кат. за мовою приблизна. ² Деякі молодші почали вживати укр. мови.

58. Повіт Ряшів. ¹ Прийшли в кін. 19 в. з сусідніх укр. с. Бонарівка й Опарівка як парцелянти.

**ANNOTATIONS
FOR THE STATISTICAL TABLES**

These footnotes contain information about the ethnic composition of parts of communities, its evolution (often figures on the main religious denominational groups for the years 1880 and 1900 are given) and causes. Occasionally information on ethnic relations in parts of communities — in so-called village-suburbs — is given. Reasons for changes in the ethnic composition, re-grouping into new communities, etc. are given. Sometimes information on the economic state of a settlement is provided or particular attention is paid to communities with town-like characteristics. Ethnic and linguistic changes are presented by means of symbols (see p. XXIX).

These annotations are arranged numerically by counties. The communities are arranged according to the numbers given them in the statistical tables or according to the numbers of the respective ethnic groups in these communities.

1. County: Bereziv. ¹ In 1900 the no. of R.C.-s was 96, in 1921 — 20, 1939 — 25. ² Prior to WWI they spoke Ukr. ³ In 1880 there were 241 U-s (54% of the tot. pop., in 1939 — 325 (49% of the tot. pop.); up to the WWI some U-s spoke Pol. ⁴ According to some sources the majority of these R.C.-s spoke Ukr.

2. County: Berežany. ¹ Some of the R.C. p-s spoke Ukr. ² The P-s lived mainly in the section of the v. called "Mazury", the U-s in the section called "Rus". ³ There was a decrease in the no. of R.C.-s (in 1900 — 107). ⁴ There was a decrease in the no. of R.C.-s (in 1900 — 200). ⁵ There was a continual decrease in the no. of R.C.-s (in 1880 — 205, in 1900 — 177). ⁶ During the 1920's there was a Pol. Col. formed within the Olesyn com. ⁷ There were 137 J-s in 1900, 44 in 1921. ⁸ There was a decrease in the no. of R.C.-s (in 1900 — 201). ⁹ They came from Volhynia for the land-parcellation. ¹⁰ There was an influx of L. and U-s for the parcellation (in 1900 tot. pop. — 390: G.C.-s — 238, R.C.-s — 131, J-s — 21). The L. parc.-settlers began to speak Pol. ¹¹ There was an increase in the no. of R.C.-s; some of the G.C.-s converted to R.C.-ism (in 1900 tot. pop. — 322: G.C.-s 188, R.C.-s — 136, J-s 8). ¹² In the mid-1930's the t. and v. of Naraiv were amalgamated into one com. ¹³ The establishment of a railway centre and brick- and lime-kilns resulted in an influx of P-s. There were changes in rites among the G.C.-s. In 1880 tot. pop. — 331: G.C.-s — 131, R.C.-s — 173, J-s — 27. ¹⁴ In the 1930's Plauča Vel. expanded into several new coms.: Cecory, Pol's'ka Vies', Poplavy. These were former hamlets which grew with the influx of L. who came for the land-parcellation. Approximate nos.: Plauča Vel. — tot. pop. — 2 100: U-s — 1 960, P-s — 10, L. — 90, J-s 40; Cecory — tot. pop. — 250: U-s — 100, P-s 20, L. — 120, J-s — 10; Pol's'ka Vies' — tot. pop. — 200: U-s — 70, P-s — 5, L. — 120, J-s — 5; Poplavyna — tot. pop. — 210: U-s — 170, P-s — 5, L. — 30, J-s — 5. ¹⁵ There was a decrease in the no. of R.C.-s (in 1900 — 65). ¹⁶ They clustered around the estate. ¹⁷ These were mainly polonized G-s. ¹⁸ There was a decrease in the no. of R.C.-s (in 1900 — 286). ¹⁹ They lived in the Zamost' Col. ²⁰ In 1900 there were 141 R.C.-s; in 1912 they changed over to G.C.-ism. ²¹ It was founded after WWI. The newly divided lands were settled mainly by the L. ²² These were new arrivals to the parcelled land. ²³ There was an increase in pop. due to the land-parcellation. (In 1900 tot. pop. — 427: G.C.-s — 372, R.C.-s — 55). ²⁴ There was a decrease in the no. of R.C.-s (in 1900 — 82). ²⁵ There was a decrease in the no. of R.C.-s (in 1880 — 150, 1900 — 130).

3. County: Bibrka. ¹ There was a large influx of people, particularly P-s, who came to work in the sugar refinery. Under Poland it was a centre of polonization. In 1900 tot. pop. — 3 977: G.C.-s — 1 192, R.C.-s — 1 113, J-s — 1 659. ² A small town. ³ Under Austria the R.C.-s here spoke mainly Ukr. ⁴ They lived mainly in the hamlet — Berezyna. ⁵ These were cols. who settled during Aust. rule. ⁶ They lived in the hamlet — Chatky. ⁷ This was a new com. established during the 1920's in Zyrava. ⁸ Here land-parcellation was repeated several times resulting in a large increase in pop. The Pol. cols. settled here in the 1900's. In 1900 tot. pop. — 377: G.C.-s — 206, R.C.-s — 157, J-s — 14. ⁹ They settled on the parcelled land in the 1880's and founded the Krasna Hora Col. ¹⁰ This v. is also known as Hrusiatyčl. ¹¹ There were some L. among them. ¹² The influx of settlers to the parcelled lands occurred in several phases: in 1880 there were only 511 inhabitants: G.C.-s — 448, R.C.-s — 36, J-s — 27.

A Ger. settlement was established at Henrychivci Col. towards the end of the 19 cent.; however, many of the settlers later left. In 1900, 139 remained. ¹³ The large increase in pop., particularly in the no. of R.C.-s, was due to the proximity of Chodoriv where many worked in the sugar refinery. This change in the nationality relations was looked upon unfavourably by the U-s. ¹⁴ These were labs. commuting to work in L'viv. ¹⁵ There was a continual decrease in the no. of R.C.-s (in 1880 — 145, in 1900 — 136).

4. County: Borščiv. ¹ They were mainly p-s. ² They formed a separate com. — hamlet. ³ This was the Terešin Col. ⁴ This was the Janivka Col. ⁵ There were changes in rites among the G.C.-s. (In 1900 tot. pop. — 871: G.C.-s — 467, R.C.-s — 382, J-s — 22). ⁶ These P-s settled here at the end of the 19 cent. ⁷ There were changes in rites among the G.C.-s (in 1900 tot. pop. — 3 769: G.C.-s — 1 454, R.C.-s — 671, J-s — 1 644). ⁸ A small town. ⁹ The L. here lived in a separate part of the village "Shljachta"; some sources state that they spoke Pol. The cols. lived in the hamlet, called Lanivska Kolonia. ¹⁰ The P-s here were members of the Border Guards' Corps. There was a decrease in the no. of G.C.-s (in 1900 tot. pop. — 298: G.C.-s — 124). ¹¹ This was a small t. destroyed during WWI resulting in the exodus of J-s. (In 1900 tot. pop. — 2 467: G.C.-s — 1 427, R.C.-s — 175, J-s — 864).

5. County: Brody. ¹ During the years 1932-34 the following independent coms. were amalgamated into Brody: Smil'no, Stari Brody, Fil'varky Vel. and Fil'varky Mali. Under the influence of the city the no. of R.C.-s and the usage of Polish in these coms. increased. During the 1870's Brody began to lose its significance as a commercial t. resulting in the exodus of J-s. In 1880 tot. pop. — 20 071: G.C.-s — 1 453, R.C.-s — 3 128, J-s — 15 316; in 1900 tot. pop. — 17 361: G.C.-s — 2 092, R.C.-s — 3 317, J-s — 11 911. ² In 1900 there were 125 J-s. ³ This information regarding the Pol. col., is not definite. ⁴ "Others", in this case, refers to Czechs. With regard to language, they were partly ukrainianized. ⁵ The cols. lived in the former hamlet of Mytyci. It was later organized into an independent com. called Koscuškivka. ⁶ This was a t. destroyed during WWI, at which time the Jew. pop. left. There was an increase in the no. of R.C.-s who came at the time of the land-parcellation. In 1900 tot. pop. — 2 110: G.C.-s — 1 105, R.C.-s — 295, J-s — 576, Evangs. — 134. ⁷ The G-s lived in the Korolivka hamlet. ⁸ Earlier Hutys'ko Litovys'ke was a hamlet of Litovys'č. It grew with the influx of Pol. settlers to the divided land. The information concerning nos. and language is not definite. ⁹ The information concerning language is not definite. ¹⁰ In this t. was a decrease in the no. of J-s and an increase in the no. of R.C.-s. The increased usage of Polish and the small no. of changeovers in rites among the G.C.-s was influenced by the Dominican monastery located there. In 1900 tot. pop. — 3 554: G.C.-s — 979, R.C.-s — 1 119, J-s — 1 456. ¹¹ The L. were the p-s, and the P-s were the civil servants and residents of the estate. ¹² There were mainly cols. from the 1900's. The change in the nationality relations was considered unfavourable by the U-s. In 1900 tot. pop. — 1 046: G.C.-s — 362, R.C.-s — 572, J-s — 112. ¹³ A small town. ¹⁴ The Jew. pop. in 1880 was 509, in 1900 — 459, in 1921 — 185. ¹⁵ They lived in the hamlet Huta Nova.

6. County: Bučač. ¹ They lived in the "Na Mazurach" area. ² There was a large influx of P-s to work in the tobacco factory. Some U-s changed rites to get jobs in the tobacco factory. There was a departure of J-s. In

1900 tot. pop. — 4 887: G.C.-s — 580, R.C.-s — 1 773, J-s — 2 504. ³ In 1900 there were 232 L., in 1921 — 137. ⁴ They lived in the hamlet — Hlibova (Izabella). ⁵ This was a small t. The no. of U-s decreased (in 1900 tot. pop. — 3 279: G.C.-s — 996, R.C.-s — 959, J-s — 1 312). A no. of G.C.-s changed rites due to the influence of the Pol. convent. ⁶ They worked in the lime factory. ⁷ The influx of P-s to the parcelled lands occurred in several phases starting in 1900. ⁸ These were cols. who settled under Austrian rule in the hamlet of Rublyn. ⁹ The decrease was a result of changes in rites. (In 1900 tot. pop. — 1 706: G.C.-s — 1 052, R.C.-s — 633, J-s 21). ¹⁰ This no. includes 70 parc.-settlers from surrounding Pol. v-s. ¹¹ The proximity of the city of Bučač affected the growth of the R.C. pop. (in 1900 — 720). ¹² There was a significant no. of changes in rites among the U-s. In 1900 tot. pop. — 2 296: G.C.-s — 1 287, R.C.-s — 934, J-s — 75. ¹³ This was a small t. The no. of U-s decreased. (In 1900 tot. pop. — 3 486: G.C.-s — 1 483, R.C.-s — 943, J-s — 1 059). ¹⁴ These were cols. who settled under Austria. ¹⁵ Language usage of the R.C.-s has not been established. ¹⁶ There was a decrease in the no. of U-s, due to changes in rites. In 1900 tot. pop. — 3 917: G.C.-s — 2 738, R.C.-s — 872, J-s — 207. ¹⁷ A small town. ¹⁸ Once an all-Ukr. v. In the middle of the 19 cent. the majority of the G.C.-s changed rites.

7. County: Cortkiv. ¹ They lived in the suburbs. (They were predominantly p-s). ² This was a new com. formed out of Polivtsi in 1920. ³ This was a v. near the t. of Cortkiv. The Pol. inhabitants originally came from the t. ⁴ They were cols. who settled under Austria. ⁵ The no. of G.C.-s decreased due to changes in rites (in 1900 tot. pop. — 1 524: G.C.-s — 879, R.C.-s — 818, J-s — 27). ⁶ Jahol'nycia was a small t. The government-run tobacco factory located here greatly affected the polonization of both the t. and the surrounding v-s — Chomjakivka, Nahirjanka and Salivka — by attracting Pol. labourers; U-s could work there only if they changed rite. In 1900 tot. pop. — 3 111: G.C.-s — 677, R.C.-s — 1 058, J-s — 1 370. ⁷ The no. of J-s decreased (in 1880 — 735, in 1900 — 503) due to a decline in the importance of the old market-places.

8. County: Dobromyl. ¹ The U-s considered the changes in the nationality relations as being unfavourable to them. (In 1880 tot. pop. — 4 431: G.C.-s — 1 315, R.C.-s — 974, J-s — 2 131). ² There was a large increase in the Pol. pop. (In 1880 tot. pop. — 2 449: G.C.-s — 992, R.C.-s — 496, J-s — 961). ³ There was a large increase in the no. of R.C.-s (from 28 in 1880 to 120) due to an influx of people from the surrounding Pol. v-s — Jasenycja and Huta. ⁴ A small town. ⁵ These were mainly cols. who settled toward the end of the 19 cent. ⁶ Once a strictly Ukr. v. (in 1880 tot. pop. — 347: G.C.-s — 267, R.C.-s — 56, J-s — 24), it began to change with the establishment of a Pol. Jesuit gymnasium (konvikt). The Pol. pop. grew. The Pol. cols. lived in the suburb of Sušycja Mala. ⁷ They were partly polonized. ⁸ They were found in families with mixed religions. ⁹ Another Ukr. name for this v. is Jurkova. ¹⁰ The growth of the sawmill industry resulted in an increase in the no. of P-s and J-s. (In 1880 there were 61 and 108 respectively). ¹¹ There were changes in rites among the G.C.-s. ¹² In 1900, G.C.-s — 234, R.C.-s — 644. ¹³ In 1900, G.C.-s — 763, R.C.-s — 307. ¹⁴ In 1900, G.C.-s — 464, R.C.-s — 250. ¹⁵ They settled toward the end of the 19 cent. in the v-sub. — Huta, (in 1880 R.C.-s — 58). ¹⁶ In 1900 this was a strictly Ger. v. (Out of 265 inhabitants 257 were G-s). ¹⁷ In 1900 there were over 50 G-s. ¹⁸ During the early 1900's a no. of G.C.-s converted to R.C.-ism (in 1900 G.C.-s — 285, R.C.-s — 107). ¹⁹ In 1900, G.C.-s — 117, R.C.-s — 219. The growth of the Pol. pop. was influenced by the neighbouring Pol. settlement — Kal'variya Paclavs'ka. ²⁰ In 1880 it was inhabited by G-s only. ²¹ They settled towards the end of the 19 cent. (in 1880 R.C.-s — 91). ²² These were gypsies. ²³ In 1880 tot. pop. — 231, G-s — 222. ²⁴ According to some sources these R.C.-s spoke Polish. In 1900 tot. pop. — 799: G.C.-s — 348, R.C.-s — 409, J-s — 42. ²⁵ These were former G.C.-s who changed rites to get work. ²⁶ They were mainly labs, who came to work in the lumber industry (in 1880 tot. pop. — 758: G.C.-s — 685, R.C.-s — 30, J-s — 43). ²⁷ In 1880 tot. pop. — 122, G-s — 79. ²⁸ These were former G.C.-s who changed rites during the 1930's as a result of efforts by the so-called "zagrodowa" gentry. ²⁹ They were mainly cols. who settled toward the end of the cent. ³⁰ Around

1900 there was an influx of U-s and L. to the parcelled lands. ³¹ They were labs. who came to work at the drilling site and in the sawmill. ³² The P-s were settlers who came to the parcelled land. During WWI there were changeovers from G.C.-ism to R.C.-ism.

9. County: Dolyna. ¹ Under Austria the no. of L. was significantly higher. ² Under Austria the Ukr. language predominated among the R.C.-s. During the 1920's the following independent coms. were amalgamated into Bolechiv (predominantly Jew.): Bolechiv Rus'kyj (made up of a Ukr. majority but later on there were J-s, L., G-s and P-s there as well), Dovžka (with U-s and J-s making up the majority), and the small v-s. of Novyj Vavylon (mainly G-s) and Solomonova Hirka (mainly U-s and L.). ³ This was once a completely Ukr. v. (in 1880 tot. pop. — 626: G.C.-s — 579, R.C.-s — 21, J-s — 26). The construction of a large sawmill at the end of the 19 cent. gave rise to an influx of people from outside, particularly P-s. As a result of this, the part of the v. around the sawmill was formed into a separate com. in the mid-1930's. ⁴ This figure includes 50 members of the Ukr. gentry who changed rites in order to obtain work. ⁵ They were partly polonized. ⁶ They came to work in the lumber industry at the end of the 19 cent. (in 1880 R.C.-s — 73). ⁷ In this group there were 220 polonized Czechs, who lived in a separate section of the v. called "Čechy". ⁸ They worked in the sawmill in Vyhoda. Their no. fluctuates (in 1880 — 27, in 1900 — 258, in 1921 — 34, in 1943 — 103). ⁹ They were mainly labs. in the lumber and petroleum industries. ¹⁰ These were lumberjacks. ¹¹ With regard to language, they were ukrainianized. ¹² These were labs., who came to the drilling sites (in 1900 tot. pop. — 789: G.C.-s — 761, R.C.-s — 8, J-s — 11). ¹³ These P-s were members of the Border Guards' Corps. ¹⁴ They were employed in the sawmill, and in the factory, which manufactured agricultural machinery. (They lived in the Pol. hamlet of Zaklja. Approx. pop. — 200). ¹⁵ This was an industrial com. (mainly sawmills), established in the middle of the 19 cent., which attracted Pol. labs. Previous to 1933 it belonged to com. Pacykiv.

10. County: Drohobyč. ¹ During the 1920's the following independent coms. were amalgamated into "Velykyj (Greater) Boryslav": Boryslav, Tustanovyči, Mraznycja, Banja Kotivs'ka, Hubyči. These had all been strictly Ukr. v-s, until the development and growth of the petroleum industry which brought with it an influx of J-s and, later on, an influx of P-s. Under Pol. rule only U-s who converted to R.C.-ism were hired. In 1880 tot. pop. — 15 658: G.C.-s — 4 495, R.C.-s — 1 581, J-s — 9 519, others — 63; in 1900 tot. pop. — 19 083: G.C.-s — 6 106, R.C.-s — 4 604, J-s — 8 325, others — 53. Inhabitants of the surrounding v-s. commuted to work in Boryslav. The growth of the petroleum industry in other settlements of the Drohobyč County likewise, brought with it an increase in the Jew. and Pol. pop. ² These were labs. who came mainly to work at the drilling sites. ³ They came from the neighbouring Ger. col. — Neudorf. ⁴ These were labourers who worked at the saltworks in Stebnyk. ⁵ They were partly ukrainianized. ⁶ This includes a no. of the Ukr. gentry who changed over to R.C.-ism during the 1930's. ⁷ This no. decreased (in 1900 — 136) as a result of emigration and de-nationalization. ⁸ There were some changes in rites. (In 1900 tot. pop. — 624: G.C.-s — 314, R.C.-s — 286, J-s — 23). ⁹ They were lumberjacks. ¹⁰ They lived in the hamlet of Mal'manstal'. ¹¹ It acquired some of the characteristics of a small t. and became the seat of the county court and the township government, the administration of which employed P-s. ¹² In 1900 there were merely 15 R.C.-s here. The P-s lived in the hamlet of Mlynky Skil'ni. Approx. figures are: a) in the hamlet Mlynky Skil'ni, tot. pop. — 1 170: U-s — 450, P-s — 650, L. — 25, J-s — 45; in the v. proper, tot. pop. — 1 100: U-s — 1 040, L. — 25, J-s — 35. ¹³ They settled on the land which was being sold by the G-s. (In 1900 U-s — 17). ¹⁴ There was a large increase in the pop. of all groups. This increase was brought about by the growth of the petroleum industry. In 1900 tot. pop. — 1 469: G.C.-s — 1 366, R.C.-s — 57, J-s — 46. ¹⁵ These were non-loc. labs. who commuted to work in Drohobyč. ¹⁶ The U-s lived in Rychtyči Rus'ki, the P-s in Rychtyči Pol'ski and in the hamlet of Chatky Lisovi. ¹⁷ 1880 tot. pop. — 988: G.C.-s — 757, R.C.-s — 109, J-s — 122. In 1900 (the peak of the petroleum industry) tot. pop. — 5 912: G.C.-s — 1 599, R.C.-s — 3 244, J-s — 1 021. ¹⁸ They settled in the ham-

let of Hamernja at the beginning of the 20 cent. ¹⁹ They were labs. of non-loc. origin who worked in Drohobyč and at the saltworks in Stebnyk. ²⁰ The increase in pop., particularly in the Pol. pop., was a result of the saltworks and a fertilizer factory located here (in 1900 R.C.-s — 252). ²¹ They were partly polonized. ²² The large influx of people, particularly P-s and J-s, was a result of the health resort located there. In 1880 tot. pop. — 1 170: G.C.-s — 1 059, R.C.-s — 53, J-s — 56. ²³ They were, for the most part, cols. who formed the hamlet of Žady under Austrian rule. ²⁴ There were some changeovers from G.C.-ism to R.C.-ism. (In 1900 R.C.-s — 57).

11. County: Horlyci. ¹ They were mainly labs. at the petroleum sites. ² They were non-loc labs. employed in the saw-mill industry. ³ They were non-loc. labs. of non-peasant stalk. (In 1921 — 11 persons). ⁴ They were members of the Border Guards' Corps. ⁵ They lived in the hamlet of Fljaša. ⁶ They were all part of families with mixed religions. ⁷ They lived in the hamlet of Didivci. ⁸ Most of them lived in the hamlet of Oderne (Škljana Huta). ⁹ They lived in Vysova Žyvec' and the hamlet of Huta Vysovs'ka.

12. County: Horodenka. ¹ During the 1920's there was an influx of P-s. who came to work in the sugar refinery. In 1900 tot. pop. — 11 783: G.C.-s — 6 141, R.C.-s — 1 340, J-s — 4 255. ² They lived on the land of the former manor — Kypjačka. ³ A town. ⁴ During 1936-37 approx. 80 U-s from the Kosiv County settled on the divided lands of the estate. ⁵ In 1930 a new com. — Peredivanje was formed. ⁶ They were Armenias. ⁷ In 1930 a new com. called Kornivka was formed. Pol. cols. and U-s from the Kosiv County lived there. ⁸ They were ukrainianized (in 1880 R.C.-s — 101). ⁹ They were non-loc. labs. who were employed in the phosphate mine. The L. were former p-s. ¹⁰ The increase in the no. of R.C.-s (967 in 1900) was caused by the influx of Pol. cols. who settled under Austria (in "Žukivski Polja" and Nehrebivci) and under Poland (in Vichy). ¹¹ Most of them were estate labs. who came in the 1900's. ¹² During the 1930's a new com. — Bilka — was established. ¹³ They were mostly members of the Border Guards' Corps. ¹⁴ They became ukrainianized (in 1900 — 150). ¹⁵ During the 1920's a no. of them came from the neighbouring v-s to settle on the parcelled land. ¹⁶ Toward the end of the 1920's U-s, as well as Pol. cols., came to the parcelled land.

13. County: Horodok. ¹ Some of the R.C.-s spoke Ukr. while some of the G.C.-s spoke Pol. ² In 1880 it was still a completely Ger. v. but later on the G-s began to sell their land to the P-s and U-s. ³ Some of them came to the parcelled land from the surrounding area during the 1930's (in 1900 R.C.-s — 205). ⁴ These people were polonized or, less frequently, ukrainianized. ⁵ Part of them were landless labs. who were hired by the G-s, and part of them were independent farmers. ⁶ They were non-loc. labs. employed in the paper-mill. ⁷ They lived in several Cols.: Kernycia, Popanky, Volja Dobrostens'ka. ⁸ There was an influx of P-s and L. from the surrounding areas to the parcelled land (in 1900 tot. pop. — 603: G.C.-s — 161, R.C.-s — 424, J-s 18). ⁹ In 1900, U-s — 192. ¹⁰ They were cols. who settled under Austrian rule. ¹¹ There was a steady decrease in the no. of R.C.-s: in 1900 — 126, according to the 1921 census — 61. ¹² This group sold their land. It is known that in 1900 they numbered 225. ¹³ The no. of R.C.-s in 1900 — 75, in 1921 — 30. ¹⁴ This figure includes around 50 U-s who changed over to R.C.-ism in order to obtain employment or to buy land. ¹⁵ This v. is also called Mavkovyči. ¹⁶ These were usually labs. of non-loc. origin who commuted to work in Lviv (in 1900 tot. pop. — 1 379: G.C.-s — 1 019, R.C.-s — 312, J-s — 46). ¹⁷ The pop. increased as a result of widespread land-parcellation (in 1900 tot. pop. — 747: G.C.-s — 586, R.C.-s — 140, J-s — 16). The P-s were usually non-peasants, who settled here because of the proximity to Lviv. ¹⁸ They came in the saw-mill (in 1900 — 6). ¹⁹ They were employed at the Lviv waterworks. ²⁰ This influx was due to the proximity of Lviv (in 1900 R.C.-s — 84). ²¹ In 1900 — 134 (in the hamlet of Kutenberg).

14. County: Jaroslav. ¹ They lived in the Ukr. section of the v. (near the v. of Terlycja). ² According to some sources some of the R.C.-s spoke Ukr. ³ The families with mixed religions also spoke Ukr. ⁴ The majority of them came from mixed marriages. ⁵ They lived in the Mokre Col. ⁶ In 1900 tot. pop. — 647, G.C.-s —

286. ⁷ The P-s lived in the hamlet of Pigany where they formed the majority. The R.C.-s in the v. proper, however, spoke Ukr. ⁸ The decrease in no. was a result of changeovers to R.C.-ism. (In 1900 G.C.-s — 619). ⁹ These figures are only approx. Proper figures are unavailable because in the 1930's a part of Skološiv was incorporated into the city of Radymno. ¹⁰ The R.C.-s in the Pol. hamlet of Kolonija spoke Pol. The pop. of the v. proper were L. ¹¹ The no. of the early Pol. settlers decreased from 169 in 1900 to 130 in 1939, due to a no. of them migrating to Volhynia in the 1929's. ¹² They lived in the Drysyna hamlet.

15. County: Jaslo. ¹ They were members of the Border Guards' Corps. ² They lived in the hamlet of Huta Kramps'ka. ³ They lived in a separate section of the v.

16. County: Javoriv. ¹ They were cols. who settled before WWI. ² There was an exodus of G-s and J-s. In 1900 tot. pop. — 1 666: G.C.-s — 1 378, R.C.-s — 182, J-s — 102, Evangs. — 54. ³ They lived in the Lypyna Col. ⁴ In 1900 there were 70. ⁵ They were Cols. who settled under Austria. ⁶ In the 19 cent. there was a Ger. col. — Lindenau — in Lipovec'. (In 1900 G-s — 90). ⁷ This was once an entirely Ger. col. (in 1880 tot. pop. — 245: U-s — 30, G-s — 215). Later on the G-s sold the land to U-s and L. ⁸ They lived in the Antonivka Col. ⁹ This was a former Ger. col. (in 1880 tot. pop. — 160, G-s — 142). P-s bought up the Ger. lands during the period between 1890 — 1910. ¹⁰ Probably prior to WWI they spoke Ukr. ¹¹ This is a health resort. ¹² These were non-peasants. ¹³ The Ukr. name is Vižomlja Mala; in 1880 tot. pop. — 277, G-s — 253. ¹⁴ This new com., Šufov, was formed from Porudno in the 1920's. The P-s were cols. who settled in the 1900's. ¹⁵ This is a small t. There was a steady decrease in the no. of J-s (in 1880 — 996, in 1900 — 898).

17. County: Kaluž. ¹ It includes the former coms. of Kaluž Novyj, Banja, and Zahirja, which were incorporated into the city of Kaluž in the 1920's. There was an influx of P-s, who came to work in the potassium salt mines. In 1900 tot. pop. — 9 892: G.C.-s — 3 359, R.C.-s — 1 770, J-s — 4 725, Evang. — 38. ² This figure includes 500 of the Ukr. gentry, who changed over to R.C.-ism in the years 1935-36. ³ These were non-loc. labs., who came to work in the mine in Kaluž. ⁴ They were cols. who settled towards the end of the 19 cent. ⁵ They were non-loc. labs., who came to work in the salt mine (in 1900 R.C.-s — 120). ⁶ They settled on the parcelled land during the 1900's (in 1900, only 15 R.C.-s). ⁷ This v. was also called Kopanky Novi. It was established towards the end of the 19 cent. ⁸ They were partly polonized. ⁹ They came during the the 1930's to work in the saw-mill. ¹⁰ These were cols. who settled in the 1900's. ¹¹ This was a new com. formed on the parcelled lands in the 1920's. These lands were once within the boundaries of Vojnyliv. ¹² They were mostly cols., who settled during the 1900's. ¹³ They were cols., who settled under Austria. ¹⁴ They were more recent arrivals at the petroleum fields. ¹⁵ In 1880 this was a Ukr. v. (tot. pop. — 1 699: G.C.-s — 1 371, R.C.-s and L. — 227, J-s — 94). The 1890's saw an influx of Pol. cols., who settled in the cols. of Dubyna, Syhliv, and Tomašivci Novi. (The first two cols. were entirely Pol.; in Tomašivci Novi half the pop. was Ukr.). During the 1930's these cols were established as separate coms. The P-s also lived in the v-sub. of Hruška (entirely Pol.) and Perebisna (one third pop. Pol.). ¹⁶ They were labs. at the petroleum fields. ¹⁷ A small town.

18. County: Kamjanka Strumilova. ¹ This t. in 1933 incorporated the former coms. of Kryvuljanka (460 inhabs.) and Pidzamče (530 inhabs.), which were inhabited for the most part by L. ² Some of the U-s converted to R.C.-ism in order to obtain employment. In 1900 tot. pop. — 7 010: G.C.-s — 1 786, R.C.-s — 2 861, J-s — 2 352. ³ Some sources state that some of them spoke Ukr. ⁴ There was widespread land-parcellation. The P-s were for the most part cols., who settled at the beginning of the 20 cent. Both these cols. and those, who came later settled for the most part in Lypnyky (Lypnyky was formed into a separate com. during the 1930's). G-s lived in the hamlet Zbaniv. ⁵ They lived in the Novyj Slav Col. ⁶ A small t. ⁷ There was an influx of L, U-s, and P-s from the surrounding v-s to the parcelled land. ⁸ Most of them were labs., who worked in the saw-mill. ⁹ They were early cols. ¹⁰ This division into G-s and P-s is approx. As a result of polonization (and to some extent ukrainianization) it is difficult to distinguish the G-s. ¹¹ In

1900 — 115 persons. ¹² 120 of the inhabs. — 80 P-s and 30 U-s — lived in the hamlet of Mazjarnja. ¹³ There was an increase in the R.C. pop. (in 1900 tot. pop. — 1525: R.C.-s — 429). Close to 40 U-s changed to R.C. rites. ¹⁴ This was once a hamlet of the com. Zubivmist. Land-parcellation was widespread and resulted in an influx of U-s, P-s, L., G-s, and Czechs. In 1900 tot. pop. — 204: G.C.-s — 12, R.C.-s — 173, J-s — 19. ¹⁵ These were Czechs. ¹⁶ It includes the hamlet of Ostapkiivci, which was incorporated into the city of Buz'ke during the 1930's. ¹⁷ They lived in the hamlet of Pnjaky. Some sources state that the language spoken was Pol. ¹⁸ In 1900 R.C.-s — 90, in 1921 — 59. ¹⁹ There were 355 thoroughly polonized Czechs in this group. ²⁰ Some sources state that a no. of them were L. ²¹ They lived mainly in the hamlet Jamne. ²² In 1900 — 159 persons. ²³ Most of them were cols., who settled in the 1900's. ²⁴ They spoke mostly Ukr. ²⁵ This was a Pol. centre, an administrative centre of the township, and a R.C. parish. This encouraged the L. to speak Pol. and induced the U-s to change rites (to obtain employment).

19. County: Kolomyja. ¹ They lived mainly in Baginsberg and Mariahilf. ² In 1935 Fativci were amalgamated with Kamjanky Vel. ³ They were cols., who settled during the 1900's. ⁴ This was a small town. ⁵ They settled on the parcelled land (most of them came from Kolomyja in the 1920's). ⁶ There were probably some L. among them. ⁷ In 1933 it was divided into two coms. — Knjaždvir Dol. and Knjaždvir Hor. ⁸ They were Armenians. ⁹ In 1933 it was divided into two coms.: Korolivka Hor. and Korolivka Dol. ¹⁰ There was an influx of people — mainly to Korolivka Hor. — because of its proximity to Komomyja (in 1880 only 42 R.C.-s). ¹¹ They were former coalminers, who worked in the lignite mine in Džuryn and Novoselycja (in Snjatyn County). ¹² This was a Jew. agricultural col., established in the 1920's. ¹³ Many U-s in this v. changed over to R.C. rites (in 1900 tot. pop. — 1777: G.C.-s — 1197, R.C.-s — 528, J-s — 52). ¹⁴ It was formed in 1928 out of the com., Majdan Ser. (in the Nadvirna County). ¹⁵ They lived in the Bredhajm Col. (Bodnarivka in Ukr.) and later emigrated. ¹⁶ During the 1930's the hamlets Cucylyn, Haniv, and Kryvobrody were established as independent coms. ¹⁷ This group includes 5 Armenians. ¹⁸ This was once an entirely Ukr. com. The growth of the petroleum industry during the 1880's brought with it a large growth in pop., particularly of P-s and J-s. Later as the petroleum industry declined, so did the pop. (in 1880 tot. pop. — 874: G.C.-s — 803, R.C.-s — 44, J-s — 23; in 1900 tot. pop. — 1483: G.C.-s — 1084, R.C.-s — 193, J-s — 200). The P-s and J-s in a separate area called Sloboda Rungurs'ka Kopal'nja. It was formed into an independent com. during the 1930's (approx. pop. — 270: U-s — 60, P-s — 110, J-s — 100). ¹⁹ This was a Pol. col. established toward the end of the 19 cent. within the boundaries of Majdan Ser. (Nadvirna County). During the 1930's this col. became a separate com. called Majdan Hranjčnyj. ²⁰ This was originally a Pol. col. established prior to WWI. Under Poland this col., together with a section of Slobidka Lisna, was formed into a separate com. (This accounts for the 600 U-s living there.) In 1900 pop. of both coms. — 1912: G.C.-s — 1622, R.C.-s — 164, J-s — 126; in 1939 tot. pop. — 4120: G.C.-s — 2300, R.C.-s — 1715, J-s — 100.

20. County: Kopyčynci. ¹ There was an increase in R.C.-s (in 1900 tot. pop. — 7714: G.C.-s — 3293, R.C.-s — 2143, J-s — 2270). ² The no. of U-s decreased due to changes in rites among them. There was a large exodus of J-s after WWI because of a decline in commerce. The no. of R.C.-s increased (in 1900 tot. pop. — 5985: G.C.-s — 1089, R.C.-s — 1239, J-s — 3851). ³ In 1900 — 133, in 1921 — 107. ⁴ They were probably cols., who came in the middle of the 19 cent. ⁵ During the 1920's a new com., Zaremba, was formed out of a part of Hadynkivci, and during the 1930's the com. of Vyhoda. ⁶ In 1938 it was amalgamated with Probižna. ⁷ In 1938 Jabloniv was amalgamated with Suchostav. Nearly 70 U-s changed over to R.C.-ism. ⁸ During the 1930's the v-sub. of Čahari and Lužky were formed into separate coms. Nearly 50 U-s changed over to R.C.-ism. ⁹ There was also a detachment of the Border Guards' Corps there. ¹⁰ They were members of the so-called "zagrodowa" gentry. ¹¹ During the 1900's — 179, in 1921 — 119. ¹² It had acquired some of the characteristics of a small t. ¹³ During the 1930's a new com., Trojanivka, was formed.

¹⁴ During the 1880's — 614, in 1900 — 650, in 1921 — 378. ¹⁵ Many U-s changed over to R.C.-ism (in 1900 tot. pop. — 770: G.C.-s — 632, R.C.-s — 126). ¹⁶ Polonization of U-s was due to the influence of the neighbouring t. of Husjatyn (in 1900 tot. pop. — 1296: G.C.-s — 537, R.C.-s — 749). ¹⁷ In 1900 tot. pop. — 723: G.C.-s — 335, R.C.-s — 380, J-s — 8.

21. County: Korosno. ¹ There were 10 gypsies. ² They were gypsies.

22. County: Kosiv. ¹ Moskalivka is included in this t. Up until the early 1930's it had been a separate com. ² They were Armenians. ³ This was a small t. ⁴ They were predominantly artisans. ⁵ They were p-s. ⁶ They were non-p-s employed by the forest administration.

24. County: Lis'ko. ¹ The classification of G.C.-s by language is approx. ² This was small t. ³ They were labs. of non-loc. origin, who came to work in the lumber industry. ⁴ They were previously-settled p-s. ⁵ This figure refers to 180 G-s dwelling in the v-sub. of Zigentat' and 40 gypsies. ⁶ They were non-loc. workers, who came to staff the school of aviation. ⁷ They were for the most part recent settlers on the parcelled land. ⁸ They were labs. in the petroleum fields. ⁹ They were non-loc. labs., who came to work in the saw-mill. ¹⁰ In 1900 there were 85 R.C.-s here, but with the decline of the saw-mill they left. ¹¹ According to some sources part of them spoke Ukr. ¹² Their no. increased under the influence of the neighbouring t. of Lis'ko (in 1880 R.C.-s — 54). ¹³ They were mostly workers at the petroleum refinery in Ustryky Dol. (in 1880 R.C.-s — 97). ¹⁴ This includes the v. of Strubovys'ka, which was a separate com. before 1920. ¹⁵ They were mostly non-loc. labs. of non-peasant origin. ¹⁶ The increase in pop. was due to widespread parcellation (in 1880 tot. pop. — 303: G.C.-s — 212, R.C.-s — 77, J-s — 14). ¹⁷ Probably prior to WWI some of them spoke Ukr. ¹⁸ Part of them were of Ger. decent. ¹⁹ They were gypsies. ²⁰ Under Austria they spoke Ukr. ²¹ Some of them, particularly those who came from families with mixed religions, spoke Ukr. ²² There was an influx of P-s and an increase in the usage of the Pol. language (in 1880 tot. pop. — 982: G.C.-s — 672, R.C.-s — 254, J-s — 49). ²³ There was a R.C. parish here, which affected the growth of polonization (in 1900 tot. pop. — 444: R.C.-s — 118). ²⁴ They were cols., who settled in the 1880's.

25. County: Ljubačiv. ¹ They were cols., who settled around 1900. ² Those, who came from families with mixed religions, spoke Ukr. ³ They were polonized. ⁴ Both in Civkiv, as well as in the v-s of the northwestern region of Ljubačiv, it is difficult to classify the R.C.-s by language. Generally they spoke Ukr. under Austria and Pol. under Poland. The language usage was influenced by the fact that this region was part of the Ukr.-Pol. ethnographic borderland. ⁵ They lived in the Hryn'ky Col. ⁶ Most of them lived in the hamlet of Kurhany. ⁷ This was formerly a Ger. col. Around 1900 the G-s sold their land to Pol. cols. ⁸ In 1880 tot. pop. — 98: U-s — 21, P-s — 11, G-s (Evangs.) — 58, J-s — 8. ⁹ This was a health resort and this in part explains the growth of the R.C. pop. (in 1900 tot. pop. — 1412: G.C.-s — 565, R.C.-s — 740, J-s — 94). ¹⁰ In 1900 — 368, in 1921 — 288. ¹¹ Most of them lived in the hamlet of Vil'ka Korovyc'ka. ¹² Some sources indicate that Ukr. was spoken under Austria. ¹³ There was probably an influx of U-s and L. to the parcellation during the 1900's. ¹⁴ This was a small t. ¹⁵ In 1900 — 483, in 1921 — 254. ¹⁶ During the 1930's the com. of Ostrove' was incorporated into Lysi Jamy. ¹⁷ Actually the R.C.-s here were bilingual. ¹⁸ Earlier they probably spoke Ukr. Changes in language usage were influenced by the neighbouring t. of Ljubačiv. ¹⁹ They lived mainly in the Vitky Col. ²⁰ They lived in the entirely Pol. v-sub. of Fil'varky. ²¹ They lived in the v. proper. ²² In 1880 the Ger. pop. in the hamlet Zalissja was 44. ²³ The P-s settled towards the end of the 19 cent. on the land sold by the G-s (in 1880 tot. pop. — 194: U-s — 15, P-s — 9, G-s — 170). ²⁴ Most of them were cols., who settled under Austria. ²⁵ They usually lived in an entirely Pol. hamlet.

26. County: City of Lviv. The capital city of Halychyna, Lviv, showed a large growth of population due to the influx of people from the entire region and from all ethnic groups. In the 1920's and 1930's, a number of suburban communities, or parts of them, were annexed to the city, the largest of which were Zamarstyniv (1921 pop. 8,660)

and Klepariv (pop. 5,790). Inhabitants of these communities were predominantly Polish. In 1921 the population of Lviv, without the annexed communities, was 219,400; with the annexed communities 245,200. The denominational composition of the population was: in 1881 (total pop. 109,700) — Greek Catholics 15.9%, Roman Catholics 53.4%, Jews 28.2%; in 1900 (total pop. 159,900) — Greek Catholics 18.3%, Roman Catholics 51.7%, Jews 27.7%; in 1921 (total pop. 121,400) — Greek Catholics 13.4%, Roman Catholics 51.8%, Jews 35.0%; in 1931 (total pop. 312,200) — Greek Catholics 15.9%, Roman Catholics 50.4%, Jews 31.7%. Some of the Greek Catholics spoke Polish.

27. County: Lviv. ¹ There were some L. among them. ² This includes the former Ger. col. of Weinbergen, which was incorporated into Vynnyky during the 1930's. Some of the R.C.-s spoke Ukr. while some of the G.C.-s spoke Pol. There was a large increase in pop., particularly in the Pol. pop., because of the tobacco factory. In 1900 tot. pop. — 4 623: G.C.-s — 2 194, R.C.-s — 1 637, Evangs. — 484, J-s — 308. Some of the U-s changed rites in order to obtain work at the tobacco factory. ³ 1880 tot. pop. — 190: Ger. Evangs. — 162. ⁴ The Pol. pop. increased because of the proximity of Lviv (in 1900 tot. pop. — 609: G.C.-s — 169, R.C.-s — 411, J-s — 22). ⁵ During the 1920's a part of this com. was incorporated into the city of Lviv. ⁶ Under Austria they probably spoke Ukr. ⁷ This was a health resort near Lviv. It attracted people and led to a large increase in pop. In 1900 tot. pop. — 716: G.C.-s — 298, R.C.-s — 395, J-s — 21. ⁸ Before the turn of the cent. about 100 G-s lived there. They later sold their land and left. ⁹ This is not certain. ¹⁰ They became ukrainianized. ¹¹ They settled in the 20 cent. (in 1900 tot. pop. — 936: G.C.-s — 29, R.C.-s — 9, J-s — 19, Ger. Evangs. — 779). ¹² The increase in pop. was due to the existence of an agricultural college in the v. Under Austria the R.C.-s for the most part spoke in Ukr. In 1900 tot. pop. — 1 244: G.C.-s — 536, R.C.-s — 688, Evangs. — 28, J-s — 12. ¹³ The Ukr. name is Fal'ba. Some of the G-s sold out their lands while others became ukrainianized or polonized (in 1880 tot. pop. — 369: G-s — 354). ¹⁴ Some of them were non-loc. labs. (in 1900 R.C.-s — 442). The information concerning the influx of cols. is not certain. ¹⁵ There was an influx of P-s from Lviv and consequently increased polonization among the U-s (in 1900 tot. pop. — 859: G.C.-s — 242, R.C.-s — 582, Evangs. — 18, J-s — 17). ¹⁶ This includes Holos'ko Male (almost entirely Pol.), which was incorporated with Holos'ko Vel. in the 1920's. ¹⁷ This was a suburban com. and hence the steady increase in pop., particularly in the no. of P-s. ¹⁸ They were for the most part non-locals. ¹⁹ In 1900 tot. pop. — 241: G.C.-s — 26, R.C.-s — 65, J-s — 39, Ger. Evangs. — 11. ²⁰ Most of them came from the neighbouring Pol. v. of Prusy. ²¹ Actually they were bilingual. ²² There was an interesting change in language usage: up until the 20 cent. everyone spoke Ukr. ²³ In 1900 tot. pop. — 1 301: G.C.-s — 1 182, R.C.-s — 46, J-s — 44, Evangs. — 29. The beginning of the 20 cent. saw mass conversions to R.C.-ism among the U-s. Some U-s began to speak Pol. while some of the old-aged P-s continued to speak Ukr. ²⁴ There was an increase in pop., particularly in the no. of P-s, who came to work in the yeast factory, and because of the proximity to Lviv. In 1900 tot. pop. — 1 156: G.C.-s — 692, R.C.-s — 358, J-s — 92. ²⁵ Some of them spoke Ukr. ²⁶ Under Austrian rule these were for the most part L. ²⁷ During the 1930's there was an influx of settlers to the parcelled lands and L., U-s, and P-s from the surrounding area came. ²⁸ This was a small t. ²⁹ They were railway workers. ³⁰ They were p-s. ³¹ They lived in the Valerijivka Col. ³² They lived in the hamlet of Huta Štyrec'ka. ³³ They lived in the hamlet of Lypnyky. There was an influx of settlers, who came to the parcelled land (in 1900 tot. pop. — 1 007: G.C.-s — 914, R.C.-s — 66, J-s — 27). ³⁴ Most of them were former U-s, who changed over to R.C.-ism around 1910. ³⁵ In 1900 tot. pop. — 1 575: G.C.-s — 101, R.C.-s — 1 438, J-s — 30. ³⁶ Some of them spoke Pol. ³⁷ In 1880 tot. pop. — 119: G-s — 105. ³⁸ In 1900 tot. pop. — 544: G.C.-s — 335, R.C.-s — 167, J-s — 21, Evangs. — 21. There was a large increase in pop. because of the proximity to Lviv (in 1921 — 856, 1931 — 1 586). ³⁹ In 1900 — 232. ⁴⁰ In 1900 tot. pop. — 779: G.C.-s — 570, R.C.-s — 138, J-s — 43, Evangs. — 28. ⁴¹ In 1900 tot. pop. — 192: G. C.-s — 160, R.C.-s — 17, J-s — 6, Evangs. — 9; in 1921 tot. pop. — 271, in 1931 — 609. ⁴² In 1900 tot. pop. — 2 772: G.C.-s — 81,

R.C.-s — 2 642, J-s — 42. ⁴³ They lived in the hamlet of Kovyry. They were cols., who settled under Austria. ⁴⁴ In 1900 tot. pop. — 721: G.C.-s — 178, R.C.-s — 487, J-s — 56. ⁴⁵ There were many changes in rites among the U-s (in 1900 tot. pop. — 381: G.C.-s — 219, R.C.-s — 154). ⁴⁶ They were cols., who settled during the 1900's. ⁴⁷ In 1900 tot. pop. — 851: G.C.-s — 502, R.C.-s — 268, J-s — 80; in 1921 tot. pop. — 995, in 1931 — 2 376. ⁴⁸ In 1900 tot. pop. — 799: G.C.-s — 87, R.C.-s — 593, Evangs. — 84, J-s — 35; in 1921 tot. pop. — 861, in 1931 — 2 114, in 1939 — well over 2 300.

28. County: Mostys'ka. ¹ Some of them spoke Pol. (in 1900 tot. pop. — 4 674: G.C.-s — 512, R.C.-s 1 614, J-s — 2 548. ² Under Austria they probably spoke Ukr. ³ They lived in the hamlet of "Poljaky". (Most of them were railway workers.) ⁴ Some of them spoke Pol. ⁵ Under Austria some of them were L. ⁶ They were cols., who settled during the 1900's. ⁷ They lived in "Osada Orchovyči". ⁸ This v. was divided into a Ukr. section and a Pol. section. Some of the R.C.-s, who lived in the Ukr. section in families with mixed religions, were L-s. ⁹ They were usually bilingual. ¹⁰ According to some sources they spoke Ukr. (under the influence of the neighbouring Ukr. v.). ¹¹ The v. was divided into two sections: a Ukr. section — "Rus'" and a Pol. section — "Ljachy". ¹² Under Austria they spoke mostly Ukr. Some of those, who came from families with mixed religions, continued to speak Ukr.

29. County: Nadvirna. ¹ This includes a part of the com. of Pnlvje, which was added to Nadvirna in 1933. The tot. pop. in 1931, without the added section, was 8 716. ² It was once a Jew.-Ukr. small t. (in 1880 tot. pop. — 6 607: G.C.-s — 1 762, R.C.-s — 709, J-s — 4 193). Later on there was an influx of P-s, who came to work in the different industries, particularly in the lumber industry. ³ There was an influx of labs. to work in the salt mines. In 1880 tot. pop. — 4 549: G.C.-s — 2 647, R.C.-s — 317, J-s — 1 517. ⁴ This was a hamlet of Majdan Ser. During the 1930's it was formed into a separate com. The P-s settled toward the end of the 19 cent. ⁵ This v. was once entirely Ukr. (in 1900 tot. pop. — 1 748: G.C.-s — 1 655, R.C.-s — 50, J-s — 63). The development of the petroleum industry during the 1920's brought with it a in a separate com. called Byt'kiv Col. ⁶ They were non-growth in pop., particularly in the no. of P-s. They settled loc. labs., who came to work in the mineral wax mines. ⁷ They were partly ukrainianized or polonized. ⁸ This number includes members of the Border Guards' Corps. ⁹ They were non-locals, who came here with the establishment of the health resort. ¹⁰ They were labs., who came from the heart of Poland to work in the quarries. ¹¹ In 1934 a new com., Berezyňa, was formed out of Kamjane, Velesnyčja, and Vynohrad Lisnyj (in Tovmač County). It was inhabited by Pol. cols. and P-s, who settled there toward the end of the 19 cent. ¹² They were non-loc. labs., who came to work in the salt mines (in 1880 tot. pop. — 2 978: G.C.-s — 2 614, R.C.-s — 67, J-s — 292). ¹³ They came during the 1920's to work in the petroleum fields. ¹⁴ These P-s were cols., who settled at the end of the 19 cent. (in 1880 tot. pop. — 1 088: G.C.-s — 878, R.C.-s — 175, J-s — 35). During the 1930's the hamlet of Velesnyčja Lisna (inhabited by P-s) was established as a separate com. ¹⁵ In 1934 two new coms. were established — Vyšnivčany with a Pol. pop. and Kubajivka with a mixed pop. As a result Majdan Ser. was left with an almost entirely Ukr. pop. within its new boundaries. ¹⁶ This was once an entirely Ukr. v. The no. of P-s and J-s increased in conjunction with the development of the lumber industry and the health resort. ¹⁷ They were labs. of non-loc. origin, employed in the lumber industry. ¹⁸ They were partly polonized. ¹⁹ This was a small t. ²⁰ There was a large increase in the pop., particularly in the no. of P-s, caused by the development of the lumber industry during the 1920's. (According to the 1921 census, tot. pop. — 924: G.C.-s — 836, R.C.-s — 80, J-s — 8). ²¹ Other sources indicate that the language spoken by all the R.C.-s was Pol. (They were cols., who settled at the end of the 19 cent.) ²² They were cols., who settled around the turn of the cent. ²³ According to the 1921 census, tot. pop. — 1 126: G.C.-s — 729, R.C.-s — 200, J-s — 196. ²⁴ This was the former hamlet of Zelena. The pop. increased in conjunction with the growth of the health resort and the lumber industry (in 1900 tot. pop.

— 366, according to the 1921 census tot. pop. — 634: G.C.-s — 487, R.C.-s — 113, J-s — 32).

30. County: Novyj Sanč. ¹ Prior to WWI Krynycja Zyvec' and Krynycja Selo were one com. once entirely Ukr. The development of the health resort brought with it a large influx of P-s and J-s (in 1900 in Krynycja Zyvec' and Krynycja Selo together tot. pop. — 3 081: G.C.-s — 2 090, R.C.-s — 475, J-s — 513; in 1939 tot. pop. — 8 800: G.C.-s — 2 900, R.C.-s — 4 300, J-s — 1 600). These figures are only valid for the two coms. taken together. ² They were members of the Border Guards' Corps. ³ They were non-loc. labs., who came to work in the saw-mills. ⁴ It includes the once independent com. of Solotvyna. The P-s clustered in the area neighbouring on Krynycja Zyvec'. ⁵ This was a small t. ⁶ They lived in the hamlet of Mardan'. ⁷ It was called Virchomlja or Virchovlja Mala. ⁸ It was also called Virchomlja or Virchovlja Vel. ⁹ The P-s were non-locals, who settled in Zegestiv Zyvec' (in 1880 — 20 persons).

31. County: Novyj Torh. ¹ They were members of the Border Guards' Corps.

32. County: Peremyšl'. ¹ There was an increase in the Pol. pop. In 1900 tot. pop. (excluding the army) — 37 781: G.C.-s — 7 357, R.C.-s — 16 899, J-s — 13 319. ² They were once U-s but had changed over to R.C.-ism. ³ The P-s lived mainly in the hamlet of Volja. Some of them probably spoke Ukr. There was an increase in R.C.-s (in 1900 tot. pop. — 1 816: R.C.-s — 1 236, G.C.-s — 491, J-s — 89). ⁴ They were cols., who letted towards the end of the 19 cent. ⁵ They lived in the hamlet of Čyšen'. ⁶ A part of the R.C.-s converted to G.C.-ism (in 1900 R.C.-s 64). ⁷ There was an increase in pop., particularly in the no. of P-s, due to the proximity to Peremyšl'. ⁸ In 1921 tot. pop. — 438: G.C.-s — 402, R.C.-s — 12, J-s — 24. ⁹ They lived in the hamlet of Rudky. (They settled around 1900.) ¹⁰ The Ukr. name is also Viročko. ¹¹ The Ukr. name is also Virko. ¹² The U-s became polonized. In 1880 tot. pop. — 223: G.C.-s — 194, R.C.-s — 17, J-s — 12. ¹³ They lived in the Horby Col. ¹⁴ In Krasičyna, together with neighbouring Zalissja, the no. of G.C.-s decreased from 105 in 1900 to 35 in 1939. ¹⁵ The classification of G.C.-s according to language is approx. ¹⁶ They came from the nearby city of Peremyšl'. ¹⁷ They were p-s. ¹⁸ Some of the R.C.-s spoke Ukr. or were bilingual. (Generally the classification of the pop. on the Ukr.-Pol. border near the Sjan R., on the basis of language usage, is somewhat sketchy because the majority of the pop. knew both languages.) ¹⁹ Some of them, particularly those, who came from families with mixed religions, spoke Pol. There was a decrease in the no. of U-s (in 1880 tot. pop. — 217: G.C.-s — 111, R.C.-s — 92, J-s — 12). ²⁰ It includes Chalupky Medynec'ki. ²¹ The v. was divided into a Pol. section and a Ukr. section. (The L. lived in the "Rus'" section.) The usage of Pol. increased. There were also some changeovers to R.C.-ism. In 1900 tot. pop. — 1 286: G.C.-s — 671, R.C.-s — 591, J-s — 24. ²² This was a small t. ²³ They were formerly U-s but at the turn of the cent. they changed to R.C.-ism (in 1900 tot. pop. — 717: G.C.-s — 520, R.C.-s — 171, J-s — 26). ²⁴ This was a Col. which was established during the 1920's within the boundaries of Drohojiv. ²⁵ Among the U-s there were changeovers to R.C. rite. In 1880 tot. pop. — 596: G.C.-s — 419, R.C.-s — 125, J-s — 52. ²⁶ This was a col. established during the 1920's within the boundaries of Buciv. ²⁷ In 1900 tot. pop. (excluding the army) — 752: G.C.-s — 404, R.C.-s — 293, J-s — 65. ²⁸ In 1900 tot. pop. (excluding the army) — 959: G.C.-s — 630, R.C.-s — 202, J-s — 127. ²⁹ Most of them were settlers, who came to the parcelled lands from the neighbouring v-s during the 1920's (in 1921 R.C.-s — 28). ³⁰ The no. of P-s increased. Some U-s (under the influence of the estate) changed over to R.C.-ism. In 1880 tot. pop. — 622: G.C.-s — 430, R.C.-s — 162, J-s — 70. ³¹ According to some sources there was some Ukr. spoken. ³² There was a decrease in the no. of U-s. In 1900 tot. pop. — 1 276: G.C.-s — 888, R.C.-s — 317, J-s — 72. ³³ There was an increase in the Pol. pop. Some of the U-s changed rites (for employment purposes). In 1900 tot. pop. — 1 245: G.C.-s — 860, R.C.-s — 328, J-s — 56. ³⁴ In families with mixed religions there was some Ukr. spoken. ³⁵ During the 1920's a new com. called Vaclavyčy was formed within the boundaries of Trijčyčy. ³⁶ In 1900 tot. pop. — 800: G.C.-s — 561, R.C.-s — 204, J-s — 35. ³⁷ The upper part of the v. was Ukr., the lower part Pol. There were some changeovers to R.C.-ism among the U-s (to obtain work).

In 1900 tot. pop. (excluding the army) — 1 282. G.C.-s — 575, R.C.-s — 612, J-s — 95. ³⁸ The v. was divided into the Ukr. section, "Dolyna", and the predominantly Pol. section, "Hora". ³⁹ In 1900 tot. pop. — 308: G.C.-s — 143, R.C.-s — 135, J-s — 30. ⁴⁰ Under Poland this was an important military centre resulting in an increase in the pop. of the P-s. In 1900 tot. pop. (excluding the army) — 2 262: G.C.-s — 654, R.C.-s — 1 509, J-s — 97.

33. County: Peremyšljany. ¹ In 1900 tot. pop. — 4 945: G.C.-s — 822, R.C.-s — 1 140, J-s — 2 974. ² They lived in the hamlet of Zahuminky, which became an independent com. in the 1930's. ³ A new com., Dubrova, was formed from parts of Borščiv and Lypovycja. ⁴ They came to the parcelled land from the surrounding area. (In 1900 tot. pop. — 339: G.C.-s — 218, R.C.-s — 118.) ⁵ In 1880 there were 173 of them. ⁶ This was a small t. In 1900 tot. pop. — 2 390: G.C.-s — 1 016, R.C.-s — 1 023, J-s — 351. ⁷ They lived in a separate hamlet. ⁸ It is not clear whether they came during Pol. rule or during Austrian rule. ⁹ There was a large influx of settlers to the parcelled lands. In 1900 tot. pop. — 379: G.C.-s — 81, R.C.-s — 292, J-s — 6. ¹⁰ According to other sources, some of them were L. ¹¹ They were partly polonized. ¹² During the 1920's Syvorohy was established as a new com. During the 1930's new coms., Jasna, and Zatemne, were established. ¹³ They lived in Bohdanivka, which was established as a separate com. during the 1930's. They originally came from Lviv. ¹⁴ This was a small t. In 1900 tot. pop. — 2 406: G.C.-s — 433, R.C.-s — 1 600, J-s — 372. ¹⁵ Under Austria they spoke Ukr. to some extent. ¹⁶ During the 1900's there was an influx of L. and U-s to the parcelled lands. In 1900 tot. pop. — 1 141: G.C.-s — 751, R.C.-s — 293, J-s — 87. ¹⁷ The language usage of the R.C.-s is not clear. ¹⁸ Approx. 250 of them were railway workers. In 1900 tot. pop. — 2 045: G.C.-s — 1 411, R.C.-s — 541, J-s — 92.

34. County: Pidhajci. ¹ They came for the land-parcellation from the Zbaraž area during the 1880's. ² They came to the parcelled land. In 1900 tot. pop. — 711: G.C.-s — 423, R.C.-s — 255, J-s — 33. ³ During the 1930's a new com., Ceremchiv, was established. ⁴ They lived in the hamlet of Zelena. ⁵ They were members of the so-called "zagrodowa" gentry. ⁶ They came for the land-parcellation from Lemkivščyna during the 1920's. ⁷ During the 1930's Burty and Zelena were established as new coms. They were inhabited by cols. ⁸ There was a decrease in the no. of R.C.-s (in 1900 — 264). ⁹ In the mid-19 cent. this was an entirely Ukr. v. Later there were mass changeovers from G.C. to R.C. rites. ¹⁰ The figures given for the new coms. are approx. In addition to these four, there were still other new coms. formed in the 1930's: Skynderivka, Tesarivka, Lenčivka. ¹¹ The pop. figures given for each of the new coms. are approx. L. came also, in addition to the cols. (In 1900, no. of R.C.-s — 242, in 1939 — 820 [including the Pol. cols.]). ¹² They lived in the new com., Sokolivka Šljachoc'ka. ¹³ This was another new com. called Vyhoda or Antolivka (pop. — approx. 200: mainly U-s and L.). ¹⁴ New coms. were formed from the hamlet of Ceremchiv (approx. 600 inhabs. — U-s and Šljachta (R.C.-s and "zagrodowa" gentry whose language usage changed from Ukr. to Pol.)). ¹⁵ They came to the parcelled land from Lemkivščyna. ¹⁶ The decrease in no. is due to changeovers from G.C. to R.C. rites. (In 1900 tot. pop. — 2 294: G.C.-s — 958, R.C.-s — 1 241, J-s — 95). ¹⁷ They came to the parcelled land from Halyčyna during the 1900's. ¹⁸ This com. was formed in 1927 from parts of Bohatkivci and Vesolivka (County Ternopil'). ¹⁹ This was formerly a small t. destroyed during WWI. This resulted in an exodus of J-s (in 1900 — 451). ²⁰ This was formerly a t. ²¹ In 1900 they numbered 362.

35. County: Radechiv. There was an influx of P-s to the t. and an influx of cols. and settlers to the expansive, now parcelled, estates of Count Badeni (former Korčunok and other). In 1900 tot. pop. — 4 053: G.C.-s — 1 583, R.C.-s — 677, J-s — 1 742. ² This was a small t. ³ In 1880 this was an entirely Ger. v. ⁴ This was a new com. formed during the 1920's out of the Turje com. ⁵ The pop. increased, particularly the no. of P-s and L., as a result of the widespread land-parcellation in the 20 cent. (In 1900 tot. pop. — 1 568: G.C.-s — 1 184, R.C.-s — 281, J-s — 79, Evangs. — 24.) ⁶ They lived primarily in the v. proper. ⁷ They lived primarily in the hamlet. ⁸ They were early settlers, who had lived in the hamlet of Škljana Huta. ⁹ The influx of cols., L., and U-s was a result of widespread land-parcellation. In 1900

tot. pop. — 890: G.C.-s — 693, R.C.-s — 109, J-s — 44. Evangs. — 44. ¹⁰ Most of these 45 G-s and 5 Czechs lived in the Pukačiv Col. ¹¹ During the 1920's a new com., Ternivka, was formed out of Polove. ¹² They left and became polonized (in 1880 tot. pop. — 322, in 1900 — 290). ¹³ In 1900 R.C.-s — 145, in 1921 — 84. ¹⁴ In 1880 — 754, in 1900 — 608. ¹⁵ In 1900 — 1413.

36. County: Rava Rus'ka. ¹ In 1932 Zastavja was amalgamated with the com. of Uhniv. ² This was a small t. ³ In the t. proper some of the U-s spoke Pol. and, conversely, in the hamlet some of the P-s spoke Ukr. (Under Austria the no. of U-s was higher, however, their no. decreased as polonization increased. In 1900 tot. pop. — 1931: G.C.-s — 432, R.C.-s — 1355, J-s — 144). ⁴ They were for the most part cols., who settled at the beginning of the 20 cent. ⁵ Some of them spoke Ukr. ⁶ They began to yield to polonization. ⁷ It was also called Ščavycja in Ukr. ⁸ They were non-peasants. ⁹ They were p-s. ¹⁰ They were cols, who settled in a separate hamlet toward the end of the 18 cent. ¹¹ The large increase in the no. of P-s in this v. was due to the proximity of the t. of Rava Rus'ka. In 1900 tot. pop. — 764: G.C.-s — 146, R.C.-s — 562, J-s — 50. ¹² They lived in the v. proper. ¹³ They lived in the hamlet. ¹⁴ The pop. growth was a result of widespread land-parcellation. In 1900 tot. pop. — 1468: G.C.-s — 1202, R.C.-s — 213, J-s — 53.

37. County: Rohatyn. ¹ They lived in Kornelivka, which was established as a separate com. in the late 1930's. ² This was a small t. ³ Language usage under Austria was probably in part Ukr. ⁴ There was a decrease in the no. of R.C.-s (in 1900 — 212). ⁵ They were cols, who settled under Austrian rule. ⁶ They came to the parcelled land during the 1900's. ⁷ Under Austria there was a large influx of P-s and U-s to the parcelled land. In 1880 tot. pop. — 935: G.C.-s — 786, R.C.-s — 125, J-s — 24. ⁸ In 1920 a new com., Karolivka, was formed out of Cerniv. ⁹ Under the influence of the R.C. parish and the estate, which belonged to the R.C. archbishop, an insignificant no. of G.C.-s converted to R.C.-ism. In 1880 tot. pop. — 550: G.C.-s — 342, R.C.-s — 136, J-s — 62. ¹⁰ There were some changeovers from G.C. to R.C. rites for the purpose of obtaining work. ¹¹ They lived mainly in the Zahumenka Col. ¹² They became ukrainianized. In 1900 tot. pop. — 1481: G.C.-s — 1259, R.C.-s — 195, J-s — 27. ¹³ There was a steady decrease in their no. In 1900 — 197, in 1921 — 93. ¹⁴ In 1900 there were 176 U-s, who eventually changed over to R.C.-ism and became polonized. ¹⁵ The large increase in pop. was due to the parcellation of the Vil'chova estate among the U-s during the 1910's and the Bachmanky estate among the L. during the 1930-s. In 1900 tot. pop. — 1327: G.C.-s — 1219, R.C.-s — 59, J-s — 49. ¹⁶ They were ukrainianized as far as language was concerned.

38. County: Rudky. ¹ There was an increase in R.C.-s under the influence of the R.C. parish (there was no G.C. church there). In 1900 tot. pop. — 720: G.C.-s — 252, R.C.-s — 445, J-s — 18. ² Under the influence of Count Skarbek's estate there was an increase in polonization. In 1900 tot. pop. — 1643: G.C.-s — 1302, R.C.-s — 294, J-s — 47. ³ This includes those who lived at the manor, and those who came from the neighbouring Pol. v., Chlopy. ⁴ They lived on the outskirts of the so-called "Rus'" v. ⁵ Their nos. increased due to the changeovers of some U-s to R.C.-ism under the influence of the Pol. government and the estate. ⁶ According to the 1921 census tot. pop. — 546: G.C.-s — 242, R.C.-s — 269, J-s — 35. Later on there were mass conversions of U-s to R.C.-ism (for the purpose of buying land). This was further followed by a change from Ukr. language usage to Pol. ⁷ There was a decrease in the no. of R.C.-s (in 1880 — 130, in 1900 — 91, in 1921 — 84). ⁸ In 1900 tot. pop. — 403: G.C.-s — 255, R.C.-s — 128, J-s — 20. ⁹ Up until the mid-1920's there were two coms.: Jakymčyci (tot. pop. — 570: U-s — 540, L. — 20, J-s — 10) and Klits'ko (tot. pop. — 700: U-s — 520, P-s — 140, L. — 30, J-s — 10). ¹⁰ There was a change to Pol. language usage under the influence of the neighbouring Pol. v. — Myl'čyci. ¹¹ There were changeovers to R.C.-ism for the purpose of obtaining work. In 1900 tot. pop. — 756: G.C.-s — 383, R.C.-s — 328, J-s — 45. ¹² Ostriv Novyj was a former hamlet of Pohirci. It was established as a separate com. during the 1920's. ¹³ There were parcellation settlers who came from the v., Chlopy (10), and settled in the hamlet of Hora during the 1920's. ¹⁴ They lived in the hamlet of Kardyšivka. ¹⁵ The proximity of this v.

to the t. of Rudky resulted in an increase in the tot. pop. and particularly in the no. of P-s and J-s (in 1900 tot. pop. — 378: G.C.-s — 295, R.C.-s — 59, J-s — 24).

39. County: Sambir. ¹ They were cols. of non-loc. origin, who settled at the beginning of the 20 cent. ² This includes both Berežnycja Rustykal'na and Berežnycja Šljachets'ka. ³ They lived in the Valy Col. ⁴ They were partly polonized. ⁵ This was a small t. ⁶ The decrease was due to changeovers to R.C. rites among the U-s (to obtain work). In 1900 tot. pop. — 530: G.C.-s — 327, R.C.-s — 164, J-s — 39. ⁷ The Ger. name was Kaisersdorf. The inhabs. also spoke Pol. and Ukr. ⁸ They were settlers of non-loc. origin, who came at the beginning of the 20 cent. and now lived in the Oleksenta Col. ⁹ The decrease was due to changeovers from G.C. to R.C. rites (in order to buy land). In 1900 tot. pop. — 941: G.C.-s — 346, R.C.-s — 572, J-s — 23. ¹⁰ They were gypsies. ¹¹ There were changeovers from G.C. to R.C. rites under the influence of the estate. In 1900 tot. pop. — 1039: G.C.-s — 346, R.C.-s — 683, J-s — 8. ¹² They were settlers, who came from the Pol. v. of Biskovyči in the mid-19 cent. and now lived in the hamlet of Tyrava. ¹³ They lived in the v. proper. ¹⁴ Widespread land-parcellation and the proximity of the t. of Sambir resulted in an increase in pop., particularly in the no. of P-s. (In 1900 tot. pop. — 1172: G.C.-s — 649, R.C.-s — 434, J-s — 89). ¹⁵ They lived in the Radopil' Col. ¹⁶ This includes the small com. (90 persons) of Spryn'ka, which was incorporated during the 1930's. ¹⁷ They lived in the hamlet of Bučiv. ¹⁸ Families with mixed religions partly spoke Ukr. ¹⁹ They lived in the Papročyna hamlet. ²⁰ This was a Pol. col. founded at the end of the 19 cent. ²¹ They were former cols., who lived in the hamlet of Jan. ²² There was an influx of settlers from the surrounding areas due to widespread land-parcellation. (In 1900 tot. pop. — 1345: G.C.-s — 1082, R.C.-s — 220, J-s — 43.) ²³ They lived primarily in the section of the hamlet called Hora. ²⁴ In 1921 a new com. — Volycja Pol's'ka was established on the territory of Volja Baranec'ka. ²⁵ They were labs. of non-loc. origin, who came to work in the saw-mill.

40. County: Sjanik. ¹ Some of the U-s (in 1900 — 128) changed over to R.C.-ism in order to take part in the parcellation of the estate lands. ² This was a small t. The G.C.-s became polonized (in 1900 — 71). ³ Some sources state that their language usage was partly Ukr. ⁴ According to some sources the R.C.-s spoke Pol. (See County Peremyšl', 18.) ⁵ This was a small t. ⁶ They were non-peasants of non-loc. origin. In 1880 R.C.-s — 90, in 1900 — 213. ⁷ In 1900 G.C.-s — 157. ⁸ In 1900 G.C.-s — 106. ⁹ They were gypsies. ¹⁰ In 1900 — 282, in 1921 — 235. ¹¹ They were labs. in the petroleum industry. ¹² The P-s were for the most part labs. of non-loc. origin who came to work in the saw-mill and the petroleum industry (in 1880 tot. pop. — 387: G.C.-s — 326, R.C.-s — 42, J-s — 19). ¹³ This change in the nationality relation, brought about by the proximity of the t. of Sjanik, was looked upon unfavourably by the U-s. (In 1900 tot. pop. — 1375: G.C.-s — 973, R.C.-s — 288, J-s — 108.) ¹⁴ This was a railway centre and hence the large increase in pop., particularly in the no. of P-s. (In 1900 tot. pop. — 1677: G.C.-s — 482, R.C.-s — 966, J-s — 220.) ¹⁵ It was also called Zaluž or Zaljuže.

41. County: Skalat. ¹ In 1900 tot. pop. — 6004: G.C.-s — 1702, R.C.-s — 1471, J-s — 2824. ² In 1900 tot. pop. — 5456: G.C.-s — 644, R.C.-s — 876, J-s — 3936. ³ Information concerning the arrival of the Pol. cols is not definite. ⁴ The local name was Lysa Hora. There was an influx of P-s, col., L., and U-s to the parcelled lands. (In 1900 tot. pop. — 604: G.C.-s — 178, R.C.-s — 411, J-s — 15; in 1921 tot. pop. — 763.) ⁵ During the 1920's a new com., Futir, was formed out of com. Bohdanivka. ⁶ Some of them began to speak Pol. ⁷ In 1900 tot. pop. — 3621: G.C.-s — 922, R.C.-s — 2570, J-s — 159. ⁸ During the 1930's the hamlet of Krutyliw was formed into a new com. (mainly inhabited by L.). ⁹ The information regarding the Pol. cols. is not definite. ¹⁰ During the 1930's new coms., Osovyk and Jacivka, were formed. ¹¹ During the 1920's a new com., Malynivka, was formed out of Kryve. ¹² In 1935 it was amalgamated into the t. of Hrymaliv. ¹³ During the 1930's Stinka (a former hamlet) was formed into a new com. ¹⁴ This was formerly a small t. ¹⁵ In 1888 there were 334 of them. ¹⁶ They lived in the Pilsudšczyzna Col. ¹⁷ In 1880 there were 871, 1900 — 613. ¹⁸ During the 1930's a new com., Mohyla, was formed.

¹⁹ This was a v. located near t. of Pidvolocys'ka; as a result, there was an increase in the no. of R.C.-s. ²⁰ In 1880 tot. pop. — 574; in 1900 — 352.

42. County: Snjatyn. ¹ This no. includes 380 G-s and 70 Armenians. The G-s lived in the hamlet of Augustdorf and were polonized to a considerable degree. ² There was a large influx of P-s and a somewhat smaller influx of U-s, who came to work in the saw-mill (in 1900 tot. pop. — 4 242: G.C.-s — 1 740, R.C.-s — 400, J-s — 2 096). ³ They were mainly labs. employed in the tobacco factory in Zabolotiv. ⁴ They were labs. at the saw-mill, railway workers, members of the Border Guards' Corps, etc., who lived in the hamlet called Chutir Budylyvs'kyj. ⁵ They were labs. in the coal mine. ⁶ They were members of the Border Guards' Corps. ⁷ There was a decrease in the no. of R.C.-s (in 1900 — 63) related to the decrease in the power of the estate. ⁸ Up until 1908 the hamlet of Rudolfsdorf was inhabited by Ger. Evangs. (in 1900 — 253), who later sold their land and left. ⁹ They were Armenians. ¹⁰ They were cols, who settled under Austria and formed a separate hamlet. ¹¹ The increase in R.C.-s was due to an influx of U-s and changeovers to R.C.-ism among them (to obtain work on the railway). In 1900 R.C.-s — 215.

43. County: Sokal'. ¹ Some of them spoke Ukr. and conversely some of the G.C.-s spoke Pol. ² Some of the older people spoke Pol. ³ This excludes the Rjašovyči Col., which was established as a separate com. in the 1920's. ⁴ They lived in the Rolykivka Col. ⁵ They were settlers of non-loc. origin, who came to the parcelled land during the 1920's. ⁶ This was a small t. ⁷ They were mainly labs. at the fulling mill. ⁸ These were members of the estate, their servants and cols., who settled under Austria. ⁹ They lived in the v. proper. ¹⁰ This was a sub. of Krystynopil. There was an increase in the no. of R.C.-s (in 1900 tot. pop. — 1 148: G.C.-s — 681, R.C.-s — 39, J-s — 86). ¹¹ This was an old Pol. col., where under Austria ukr. was spoken. The no. of U-s decreased (in 1900 — 537). ¹² They lived in the hamlet of Hrušiv. ¹³ They were members of the estate and their servants. ¹⁴ They lived mainly in the hamlets scattered throughout the forest. ¹⁵ They were cols., who settled under Austria in the hamlet of Rymoś. ¹⁶ There was a decrease in the no. of R.C.-s accompanied by increased ukrainization (in 1900 — 189). ¹⁷ This was a new com. Stanyslavivka formed out of Stenjatyn during the 1920's. ¹⁸ They were Czechs. ¹⁹ They lived in the entirely Pol. section of the v. called "Kolonija". ²⁰ They spoke mainly Ukr. under Austrian rule. ²¹ The P-s and L. lived mainly in the hamlet of Ksaverivka, which was formed into a separate com. during the 1930's. ²² There was a decrease in the no. of R.C.-s (in 1900 — 189). ²³ They lived in the "Ameryka" Col. ²⁴ They lived in the Dubrova Col. ²⁵ This was a new com., Zavonsja, formed out of Silec' during the 1920's. ²⁶ They were partly of Ger. decent.

44. County: Stanyslaviv. ¹ These were Karaims. ² They were U-s, who converted to R.C.-ism during the late 1930's. ³ They decreased in no. due to changeovers to R.C.-ism (in 1900 G.C.-s — 166). ⁴ They were railway workers. (Chryplyn was a railway centre.) In 1880 R.C.-s — 17, in 1900 — 60. ⁵ The information concerning the language usage of the R.C.-s is uncertain. ⁶ They were U-s, who converted to R.C.-ism in the 1920's in order to take part in the land-parcellation. ⁷ They were labs., who worked in Stanyslaviv. ⁸ This no. includes 30 ex-U-s, who changed to R.C.-rites under Poland. ⁹ This was a small t. ¹⁰ There were labs., who came from the neighbouring city of Stanyslaviv (in 1900 R.C.-s — 87). ¹¹ A new com., Sokil, was established during the 1930's. ¹² There was a migration of J-s to Stanyslaviv which brought about the growth of R.C.-s at the expence of Armenians. ¹³ The Armenians were partly polonized. ¹⁴ These were civil servants and pensioners from Stanyslaviv, who came during the 1920's. ¹⁵ Under Austria they spoke mostly Ukr. ¹⁶ There was an increase in the no. of R.C.-s resulting from conversions of G.C.-s to R.C.-ism under the influence of the estate of R.C. archdiocese. (In 1880 tot. pop. — 1 428: G.C.-s — 836, R.C.-s — 551, J-s — 41.) ¹⁷ Most of them came from the neighbouring city of Stanyslaviv. ¹⁸ This excludes the section, which had been incorporated into Stanyslaviv in 1924. ¹⁹ There was an increase in the tot. pop. and particularly in the no. of R.C.-s due to the proximity of Stanyslaviv. (In 1880 tot. pop. — 794: G.C.-s — 627, R.C.-s — 88, J-s

— 79.) ²⁰ They lived in Mychajlivka, which was established as a separate com. during the 1900's. ²¹ This was a Pol. col. established during the 1900's. ²² They were mostly railway workers. ²³ This v. was established by the Ukr. gentry, who had converted to R.C.-ism during Pol. rule. (In 1900 tot. pop. — 143: G.C.-s — 127, R.C.-s — 16.) ²⁴ Some of the U-s changed over to R.C.-ism in order to obtain work at the manor of the Pol. monastery of the Dominican Fathers. (In 1880 tot. pop. — 839: G.C.-s — 725, R.C.-s — 89, J-s — 25.) ²⁵ This was a settlement on the outskirts of Stanyslaviv inhabited primarily by railway workers. ²⁶ They lived in the former hamlet of Volja Kanivs'ka (Carynka). ²⁷ They were Karaims.

45. County: Stryj. ¹ In 1880 this was a small Jew. t. (Tot. pop. — 2 365: G.C.-s — 453, R.C.-s — 518, J-s — 1 380.) Later on P-s, U-s, and G-s came to work in the lumber industry. ² They were mainly labs., who worked at the saw-mill and lived in the hamlet of Demnja. ³ They lived in the Krechivka Col. ⁴ They were mainly pensioners from Stryj. ⁵ A large part of the U-s changed to R.C.-ism during 1937-38 primarily to obtain work. In 1900 tot. pop. — 421: G.C.-s — 258, R.C.-s — 157, J-s — 6. ⁶ This was a former hamlet of Dašava, which was established in 1900 and was inhabited by Pol. cols. During the 1930's it grew as a result of an influx of P-s, who came to work at the gas works. In 1900 tot. pop. of Dašava — 1 303: G.C.-s — 1 106, R.C.-s — 52, J-s — 84, Evangs. — 48. ⁷ They were cols., who came at the end of the 19 cent. ⁸ They were either ukrainianized or polonized. ⁹ There was an influx of people from the neighbouring t. of Stryj. ¹⁰ It was also called Oleksyči Novi. ¹¹ They lived in the Stryj home for the aged. ¹² They were mainly railway workers from Stryj. ¹³ They belonged to the Ukr. gentry, which had converted to R.C. rites under Poland. ¹⁴ The influx of non-U-s was due to the border patrol station and the lumber industry. (In 1880 tot. pop. — 615: U-s — 602, J-s — 13.) ¹⁵ During the 1930's the increase in pop. was caused by the expansion of the health resort. According to the 1921 census, the tot. pop. — 435: G.C.-s — 362, R.C.-s — 52, J-s — 14. ¹⁶ They were members of the Border Guards' Corps. ¹⁷ The information concerning the arrival of the cols. is not certain. ¹⁸ The influx of P-s and J-s was due to the health resort and tourism. (In 1900 tot. pop. — 1 672: G.C.-s — 1 587, R.C.-s — 19, J-s — 63.) ¹⁹ The large increase in pop., particularly in the no. of P-s and J-s, was due to the lumber industry. (In 1880 tot. pop. — 1 833: G.C.-s — 1 633, R.C.-s — 103, J-s — 90.) ²⁰ In 1880 tot. pop. — 871: G.C.-s — 839, R.C.-s — 18, J-s — 14. ²¹ There was an influx of P-s and J-s directly related to the growth of the petroleum industry. (In 1880 tot. pop. — 614: G.C.-s — 585, R.C.-s — 16, J-s — 13; in 1900 tot. pop. — 1 239: G.C.-s — 830, R.C.-s — 326, J-s — 83.) ²² They were cols., who came at the end of the 19 cent., and settlers from the neighbouring t. of Stryj. (In 1880 tot. pop. — 651: G.C.-s — 550, R.C.-s — 11, Evangs. — 70, J-s — 20.)

46. County: Terebovlja. ¹ The nos. for the new coms. separately (15a, 15b, 15c) are approximate. ² This was a small t. ³ In 1880 tot. pop. — 1 013, in 1900 — 781. ⁴ They lived in a separate part of the v. located on the right bank of the Hnizda River. ⁵ They were polonized G-s. ⁶ They were Ger. cols., who spoke Ukr. and Pol. ⁷ They lived in the hamlet of Vybranivka. ⁸ They lived in the v. proper. ⁹ In 1900 they numbered 330. ¹⁰ This was a new com., established during the 1920's from parts of Peremyliv and Chorostkiv (Kopyčynci County). ¹¹ They were former Pol. cols., whose language usage was now Ukr. ¹² They lived in a separate part of the v., "Na Mazurach". ¹³ This was the Rudky Col. ¹⁴ Vitosivka was a new com., established during the 1920's out of the Mśanec' com. The nos. are accurate, but they include the com. of Mśanec'. ¹⁵ Earlier it was called Chmelivka.

47. County: Ternopil'. ¹ There was an increase in polonization because this was a Pol. administrative centre. In 1900 tot. pop. (excluding the military) — 28 691: G.C.-s — 7 880, R.C.-s — 7 418, J-s — 13 330, others — 63. ² This was a v., which administratively belonged to Ternopil'. ³ Earlier this was a separate com., which was amalgamated with Ternopil' during the 1920's. Under Austria the language usage of the R.C.-s was for the most part Ukr. ⁴ The increase in pop., particularly in the no. of P-s, was due to the proximity of this v. to Ternopil'. (In 1900 tot. pop. — 1 261: G.C.-s — 752, R.C.-s — 392, J-s — 106.) ⁵ Some of the G.C.-s converted to R.C.-ism. (In 1900 tot.

pop. — 2 230: G.C.-s — 1 197, R.C.-s — 972, J-s — 61.)
6 There was a steady decrease in their no.: in 1880 — 322, in 1900 — 319, in 1921 — 222. 7 Actually they were bilingual. 8 During the 1930's a part of Ihrovycja and a part of Jankivci (hamlets of Chomy and Kazymyryvka) were incorporated into a new com., Kazymyryvka, which was inhabited by P-s. More accurate data is not available. 9 This no. includes parc.-settlers, who came from Halyčyna. 10 In 1900 — 116. 11 It resembled a small t. In 1900 tot. pop. — 4 976: G.C.-s — 1 424, R.C.-s — 2 273, J-s — 1 279. 12 It was also called Kostusja. In 1900 tot. pop. — 442: G.C.-s — 349, R.C.-s — 65, J-s — 28. 13 During the 1920's the former hamlets of Josyfivka, Marijanka, and Jastrubovo were established as new coms. on the territory of the com. of Kupčynci. 14 Most of them lived at the manor. 15 In 1900 — 131, in 1921 — 75. 16 This was the site of the R.C. parish and hence the increase in the no. of R.C.-s and the increase in polonization. In 1900 tot. pop. — 3 556: G.C.-s — 2 877, R.C.-s — 498, J-s — 181. 17 They were subjected to strong polonization. In 1900 — 293. 18 The new com. of Nova Sjenkevčivka was established during the 1930's on the territory of Pronjatyn and Hlubičok Vel. 19 According to some sources their language usage was Pol. 20 There was a decrease in the no. of R.C.-s. In 1900 — 132, in 1921 — 90. 21 During the 1920's a new com., Veselivka, was established from the com. of Ladyčyn and part of the com. of Bohatkivci (Pidhajci County).

48. County: **Tovmač.** 1 At the beginning of the 1920's some of the U-s changed over to R.C. rites. In 1900 tot. pop. — 6 640: G.C.-s — 2 074, R.C.-s — 2 408, J-s — 2 134. 2 This was a hamlet of Otynja. 3 In addition to Pol. cols., L. and P-s from the surrounding area came to the land-parcellation. The classification of R.C.-s on the basis of language usage, is inaccurate. Probably the P-s were early cols. 4 They belonged to the Ukr. "zagrodowa" gentry, which changed over to R.C. rite during the 1930's. 5 They were cols., who came at the end of the 19 cent. (In 1880 R.C.-s /in the two coms. taken together/ — 34, in 1900 — 921.) 6 They were once newcomers, who came at the end of the 19 cent. (In 1880 R.C.-s — 26, in 1900 — 178.) 7 In 1880 it was an entirely Ger. settlement. 8 This figure includes a no. of former Pol. cols., who settled in the hamlet of Popeliv at the end of the 19 cent. 9 There was an influx of settlers, who came, from the surrounding areas and from the heart of Poland, to settle on the parcelled lands. (In 1900 tot. pop. — 1 018: G.C.-s — 878, R.C.-s — 86, J-s — 54.)

49. County: **Turka.** 1 A small t. 2 This no. is approx. 3 They were members of the "zagrodowa" gentry. 4 They lived mainly at the home for foundlings. (In 1880 R.C.-s — 32.) 5 In 1880 there were no P-s there. They eventually drifted in to work in the lumber industry (in 1900 — 56) and then left (in 1921 there were none). During the 1930's they came again to work in the petroleum industry. 6 Part of them were polonized and part of them were ukrainized. 7 They belonged to the Border Guards' Corps or were lumberjacks. (In 1900 — 11.) 8 They were labs., who worked primarily in the lumber industry and at the railway station. (In 1900 R.C.-s — 7.) 9 Part of them were members of the "zagrodowa" gentry. 10 They were the gentry, who lived with "mixed" families and the U-s, who had changed over to R.C. rites. (In 1900 R.C.-s — 110.) 11 Until 1934 there were two separate coms.: Topil'nycja Rustykal'na and Topil'nycja Sljachets'ka. 12 They were primarily members of the "zagrodowa" gentry, who had changed over to R.C. rites. (In 1900 R.C.-s — 40.)

50. County: **Zališćyky.** 1 This includes the former com., Zališćyky Stari, which was amalgamated with Zališćyky in 1932. In Zališćyky Stari tot. pop. — 1 600: U-s 890, P-s — 240, Pol. cols. — 260, L. — 50, J-s — 130, G-s — 25, Armenians — 5. 2 In 1880 — 140, in 1900 — 107, in 1921 — 59. 3 These so-called "town folk" lived in a separate part of the v. and were employed in the textile industry. 4 This includes the former com. of Tcklivka (in 1931 pop. — 113). 5 Nyrkiv and the neighbouring t., Červonohrad, were centres of polonization. Some of the U-s changed over to R.C. rite. (In 1900 tot. pop. — 2 240: G.C.-s — 1 361, R.C.-s — 814, J-s — 65.) 6 There were some changeovers among the U-s to R.C.-ism (under the influence of the manor). (In 1900 tot. pop. — 913: G.C.-s — 655, R.C.-s — 216, J-s — 42.) 7 They were cols., who came at the end of the 19 cent. 8 They lived in a new com., Bila Košylovec'ka, which was formed in 1935 through the amalga-

tion of Slobidka Košylovec'ka and a part of Popivci. 9 They came from the neighbouring t. of Tovste (in 1900 J-s — only 51). 10 This was a small t. 11 In 1880 — 983, in 1900 — 610, in 1921 — 244. 12 This was a pilgrimage centre. The Ukr. gentry converted to R.C.-ism (in 1900 tot. pop. — 2 113: G.C.-s 1 918, R.C.-s — 114, J-s — 81).

51. County: **Zbaraž.** 1 During the 1920's the former hamlet of Zbaraž, Cahari, was incorporated into a separate com. 2 There was a constant decrease in the no. of R.C.-s. (In 1880 — 233, in 1900 — 188, in 1921 — 140.) 3 They were originally newcomers, who arrived during the 1900's. 4 In 1900 — 120. 5 In 1900 tot. pop. — 880: G.C.-s — 368, R.C.-s — 491, J-s — 21. 6 They worked at the courthouse for the t. administration. 7 During the 1920's a new com., Novyj Rohovec', was formed from a part of Lubjanky Vyšči. Its inhabs. were settlers, who came for the parcellation both from the surrounding areas and from the heart of Poland. A part of the P-s were actually L. from areas, which later adopted Pol. language usage. 8 They were cols., who settled under Austria. 9 This settlement was established toward the end of the 19 cent. and the first half of the 20 cent. on the parcelled land. Its new name was Ščasnivka. 10 They were members of the Border Guards' Corps. 11 They were mainly members of the Border Guards' Corps. 12 They changed over to G.C. rites (in 1900 R.C.-s — 403). 13 This includes the hamlet of Hory Stryjovyc'ki, which during the 1930's was established as a new com. 14 According to some sources some of them were L. 15 This was a new com., established during the 1930's on the territory of the following coms.: Stryjivka, Cahari Zbaraž'ki, Zaruddja, Hryčivka, Kretivka. Also some of the scattered homesteads, which belonged to these five coms., became part of the new com. as well as a new settlement near the railway station. It was the site of the township courthouse and a centre of polonization. 16 There was a decrease of R.C.-s (in 1880 — 211, in 1900 — 161, in 1921 — 70). 17 In 1900 — 40. 18 The increase in the Pol. element was due to the proximity of this v. to Zbaraž. (In 1900 tot. pop. — 1 605: G.C.-s — 866, R.C.-s — 687, J-s — 52.)

52. County: **Zboriv.** 1 This was the Hijeronimivka Col. 2 Some of them probably spoke Ukr. 3 During the 1930's Jakivci was formed from the com. of Servyry. 4 This was the Jakubivci Col. 5 This was a new com., established during the 1920's in Mšana. 6 They lived in the hamlet of Bukovyna and Krasovečćyna. 7 They lived in the v. proper. 8 It was a small t. 9 In 1900 tot. pop. — 662: G.C.-s — 448, R.C.-s — 193, J-s — 21. 10 Most of them lived in the hamlet of Novosilka. 11 They were mainly railway workers or labs. in the neighbouring t. of Zboriv. 12 In 1900 — 308. 13 There was a decrease in the no. of R.C.-s; in 1900 — 152, in 1921 — 110, in 1939 — 70 (excluding the cols.). 14 They lived mainly in the hamlet of Cecivka, which was settled during the 1930's by local settlers, who came for the parcellation.

53. County: **Zoločiv.** 1 They were p-s, who lived on the outskirts of the t. 2 They were former cols. 3 There was an influx of P-s due to the proximity of this v. to the t. Zoločiv. In 1900 tot. pop. — 315: G.C.-s — 141, R.C.-s — 163, J-s — 11. 4 They lived in the Maruška Col. 5 This was a small t. In the v. of Gavarečćyna tot. pop. — 480: U-s — 440, P-s — 10, L. — 30. The t. was destroyed during WWI. This resulted in a sharp decrease in the Jew. pop. and an increase in the no. of R.C.-s (in 1900 tot. pop. — 3 726: G.C.-s — 1 516, R.C.-s — 499, J-s — 1 709). 6 They were non-p-s. 7 They were p-s. 8 They lived in the Stadnja Col., which was established as a separate com. during the 1930's. 9 Earlier this was an entirely Ger. col. In 1880 tot. pop. — 294: Ger. Evangs. — 248, J-s — 30, U-s — 10. 10 They were townspeople, who originally came from the neighbouring t. of Zoločiv. 11 This was a small t. In 1900 tot. pop. — 3 124: G.C.-s — 1 426, R.C.-s — 568, J-s — 1 130. 12 There were some conversions to R.C.-ism among the U-s under the influence of nearby Zoločiv. In 1900 tot. pop. — 625: G.C.-s — 233, R.C.-s — 375, J-s — 17. 13 For the most part they were labs. of non-local origin, who came during the 1870's to work on the construction of the railway. 14 There was an increase in pop., particularly in the no. of P-s, due to the railway centre and the land-parcellation. In 1900 tot. pop. — 1 395: G.C.-s — 939, R.C.-s — 311, J-s — 136. 15 Some of the U-s changed over to R.C. rite in order to take part in the parcellation and to get work. 16 In 1900 tot. pop. — 527: G.C.-s — 305, R.C.-s — 213, J-s — 9.

17 In 1900 tot. pop. — 1 029: G.C.-s — 614, R.C.-s — 359, J-s — 56. 18 They lived in Korolivka Col. 19 In 1900 they numbered 486; tot. pop. — 1 371. 20 They became ukrainianized. In 1880 — 170, in 1900 — 156, in 1921 — 104. 21 They were partly polonized. 22 In 1900 — 780. 23 In 1900 — 583. 24 They lived in the "Na rozdolach" Col. 25 In 1910 U-s came for the land-parcellation as well as P-s and L. During the 1930's three new coms. were established: the former hamlets, "Kozaky" (predominantly P-s), Kuncuva (U-s and L.), and Kruynyky (U-s, L. and a few P-s). In 1900 tot. pop. — 1 949: G.C.-s — 1 166, R.C.-s — 692, J-s — 91.

54. County: Zovkva. 1 There was some Ukr. spoken in "mixed" families. 2 They lived in the Parove Col. 3 They were partly polonized. 4 They lived in the hamlets of Ceremišnja and Huta. There were some among them, who were of Ger. origin. 5 They lived in the hamlet of Rudolfshof. 6 Some of them were of Ger. origin. 7 Originally they were Pol. cols., who became ukrainianized under Austria and then, under Pol. rule, reverted to speaking Pol. 8 They were mainly labs., who worked in the brick kilns. 9 Under Austria this was a col. 10 This was the Bilyj Lis Col. 11 This was the Vječorky Col. 12 It had the characteristics of a small t.

55. County: Zydačiv. 1 They lived in the Karolivka-Stavyšče Col. 2 There were conversions to R.C.-ism among the U-s. In 1900 tot. pop. — 4 760: G.C.-s — 1 093, R.C.-s — 1 366, J-s — 2 279. 3 This includes the former com. of Pobereže, which was amalgamated with Žuravno during the 1920's. 4 Earlier this was a hamlet of the com. of Jajkivci. During the 1910's there was an influx of cols. 5 They were children, who lived in a large regional orphanage. 6 Most of them lived at the manor. 7 They were mainly cols., who settled during the 1900's. 8 There were conversions to R.C.-ism among the U-s for the purpose of obtaining employment. (In 1900 tot. pop. — 893: G.C.-s — 582, R.C.-s — 280, J-s — 19.) 9 They lived in the Bakočyn Col. 10 They lived in the Volja Oblaziv'ska Col. 11 This was the site of a R.C. monastery and a pilgrimage site (in the hamlet of Kochanivka). Under the influence of the monastery many U-s changed over to R.C. rite (in 1880 G.C.-s — 274, in 1900 — 261, in 1921 — 237). 12 During the 1900's the land was parcelled mainly among the L. from the surrounding areas (in 1900 tot. pop. — 741: G.C.-s — 578, R.C.-s — 125, J-s — 25).

1. County: Bereziv. 1 This includes the hamlet of Chodorivka. 2 In 1880 — 294. 3 Some of the L. from mixed families spoke Ukr. 4 In 1900 tot. pop. — 1 030:

G.C.-s — 692, R.C.-s — 310, J-s — 20. Later on there was an influx of P-s to the parcelled lands, and some conversions to R.C.-ism among the U-s. 5 In 1880 — 140, in 1900 — 119. 6 In 1900 — 197. 7 Most of them knew how to speak Ukr., but they converted in Pol. 8 Under Austria they probably spoke Ukr.

11. County: Horlyci. 1 They lived in the entirely Ukr. hamlet of Dolyna and in the mixed hamlet of Škljarky.

14. County: Jaroslav. 1 The classification of G.C.-s according to language usage is approx. In the 20 cent. Pol. language usage among the U-s increased as well as the no. of conversions to R.C. rite. In 1900 tot. pop. (excluding the military) — 17 696: G.C.-s — 3 455, R.C.-s — 8 926, J-s — 5 319, others — 136. 2 This includes a part of the com. of Skološiv, which was amalgamated into Radymno in 1935. Excluding this section, tot. pop. of Radymno — 2 370: U-s — 150, U-s with Pol. language usage — 150, P-s 970, J-s — 1 100. 3 The classification of G.C.-s according to language usage is approx. 4 Some of them were bilingual. 5 There was a steady decrease in the no. of G.C.-s. 6 The older generation still spoke Ukr., whereas the younger generation changed to Pol. language usage. 7 The G.C. families spoke Ukr.; however, the "mixed" families spoke Pol. 8 Some of them began to speak Pol. 9 Most of the U-s knew their own language, but converted in Pol. 10 At the end of the 19 cent. there were mass conversions of U-s to R.C. rites. (In 1880 G.C.-s — 596, in 1900 — 186). 11 According to the results of a specific questionnaire, out of 510 G.C.-s, only 60 spoke Ukr., 250 spoke Pol. in addition to Ukr., 180 spoke Pol. and Ukr., 40 spoke Pol. only.

21. County: Korosno. 1 Some of them probably spoke Ukr.

23. County: Lancut. 1 A return to Ukr. language usage was observed among the younger generation. 2 There was a constant decrease in the no. of G.C.-s. 3 There were some changeovers to Pol. language usage.

56. County: Nisko. 1 Some of the younger generation began to use Ukr. 2 There was a steady decrease in no.

32. County: Peremyšl'. 1 In 1880 G.C.-s — 302, in 1900 — 275, in 1939 — 130. 2 The classification of G.C.-s according to language usage is approx.

57. County: Perevors'k. 1 The classification of G.C.-s according to language usage is approx.

58. County: Rjašiv. 1 They were settlers, who came to the parcelled lands from the surrounding Ukr. v-s of Bonarivka and Oparivka at the end of the 19 cent.

40. County: Sjanik. 1 In 1900 — 169.

ІНДЕКСИ

Згідно з потрібною номенклатурою назв осель у статистичних таблицях подасмо далі три індекси:

9

1. Індекс українською мовою л а т и н к о ю

10

2. Індекс українською мовою к и р и л и ц е ю

11

3. Індекс польською мовою — (польські урядові назви).

Ч и с л а при назвах осель означають сигнатуру даної місцевости у статистичних таблицях, при чому перше число стосується повіту, друге число оселі в цьому повіті.

З і р к а * при сигнатурі оселі означає: дивись статистичні таблиці стор. 108—112.

INDEXES

Because of the triple nomenclature of place names in the statistical tables there are three indexes:

9

1. An index in Ukrainian using the Latin alphabet.

10

2. An index in Ukrainian using the Cyrillic alphabet.

11

3. An index in Polish using the official Polish names.

N u m b e r s used with a settlement refer to the number of that settlement in the statistical tables, the first number referring to the county, the second to the ordinal number of the community in that county.

An asterik (*) marking a settlement means: see statistical tables, pp. 108—112.

ІНДЕКС УКРАЇНСЬКОЮ МОВОЮ ЛАТИНКОЮ
INDEX IN UKRAINIAN (LATIN ALPHABET)

A

Adamivka 14/1 Adamy 18/3, 18/3a Ajnzideľ 27/4
Ajnzingen 36/4 Akrešory 19/3 Aksmanyčy 32/2
Albinivka 42/3 Aleksandrivka 41/4b Andrijanič 38/3
Andrijivka 30/3 Andrušivci 40/2 Anhelivka 9/4
Anhelivka 50/3 Anhelivka 53/49b Annaberg 45/3
Antonivka 7/2 Antonivka 48/4 Antonivka 55/5
Antoš 5/28b Arlamiv 8/3 Arlamivska Volja 28/3
Artasiv 54/4 Artyščiv 13/3 Avhustivka 2/3

B

Babče 29/3 Babjanka 48/5 Babuchiv 37/4 Baby 48/62b
Babyčy 32/2* Babyn 17/2 Babyn 22/3 Babyn
Zaričnyj 17/3 Babyna 39/3 Babynci k. Kryvča 4.4
Babynci k. Zvenyhoroda 4/5 Bachir 1/1* Bachiv 32/3
Bachlava 24/3 Bachorec 32/3* Bačiv 33/3 Bačyna 39/4
Bahnovate 49/2 Bajkivci 47/3 Bajky 48/10b Bakivci 3/3
Balahurivka 12/2 Balnycja 24/4 Balučyn 53/4
Balutianka 40/3 Balyčy 28/4 Balyčy Pidhirni 45/4
Balyčy Podorožni 45/5 Balyhorod 24/5 Balynci 19/4
Bandriv Kolonija 24/6 Bandriv Narodnyj 24/7 Banja
Bereziv 19/5 Banjunyn 18/4 Banycja 11/1 Banycja 11/2
Bar 13/4 Barancyčy 39/5 Barani Peretoky 43/3
Baraniv 6/4 Baranivka 2/4 Barnovec 30/1* Bartativ 13/5
Bartošivka 2/57b Bartošivka 7/3 Barvinok 21/1
Baryč 32/4 Baryliv 35/3 Baryš 6/2 Basivka 27/5
Bašnja Dol. 25/3 Bašnja Hor. 25/4 Batjatyčy 18/5
Batkič 5/2 Batyčy 32/5 Batyjiv 35/4 Bavoriv 47/4
Bazar 7/4, 7/4a Bazarynci 51/2 Bedrykivci 50/4, 50/4a
Bekersdorf 34/2 Belchivka 40/4 Belejiv 9/5 Beleluja 42/4
Belz 43/2 Belzeč 36/5 Belzeč 53/5 Bendjuha 43/4
Beneva 34/3 Beniv 53/6 Beńkivci 37/5 Beńkova
Vyšnja 38/4 Benova 49/3 Berbeky 18/6 Berdychiv 16/3
Berdikav 16/32b Berehy 39/6 Berehy Dol. 24/8 Berehy
Hor. 24/9 Beremivci 52/4 Beremjany 6/5 Berest 30/4
Berestjany 39/7 Berestok 50/5 Berczdivci 3/4
Berezeč 38/5 Bereziv 39/8 Bereziv Nyž. 19/6 Bereziv
Ser. 19/7 Bereziv Vyž. 19/8 Berczivka 37/37b
Berezka 8/4 Berezka 24/10 Berezova 15/1
Berezovec 24/24b Berczovycja Vel. 47/5 Berczovycja
Mala 51/3 Berezyna 44/8b Berezyna 55/7 Berežanka 4 6
Berežany 2/1 Berežnycja 39/9 Berežnycja 45/6
Berežnycja Kor. 55/6 Berežnycja Nyž. 24/11 Berežnycja
Šljach. 17/4 Berežnycja Vyž. 24/12 Berežok 49/4
Berlohy 17/5 Berlyn 5/3 Bernadivka 46/3 Bertešiv 3/5
Bervinkova 22/4 Besidy 54/5 Bezbrudy 53/7 Bežejiv 43/5
Bezmihova Dol. 24/13 Bezmihova Hor. 24/14 Bibrka 3/1
Bibrka 24/15 Bišščany 52/5 Bihali 25/5 Bila 7/5
Bila 36/6 Bila 47/6 Bila 58/1* Bila Hora 13/6 Bila
Voda 31/1 Bilavynci 6/6 Bilcareva 30/5 Bičče 10/3
Bičče Zolote 4/7 Bile 33/4 Bilivci 4/8 Biljanka 11/3
Biljavci 5/4 Bilka 33/5 Bilka Korolivska 27/6 Bilka
Šljach. 27/7 Bilivci 52/6 Biloberezka 22/5
Bilobožnycja 7/6, 7/6a Biloholovy 52/7 Bilohoršča 27/8
Bilokernycja 34/4, 34/a Bilokernycja 52/8 Biloškirka 47/7
Bilozirka 51/41b Bilyč 39/10 Bilyj Potik 7/7, 7/7a
Bilyj Kamiň 53/8 Bilyna 39/11 Bilynka 39/12 Birča 8/5
Birča Stara 8/6 Birče 38/6 Birčyčy Novi 39/13 Birčyčy
Stari 39/14 Birky 56/1* Birky Dominikanski 27/9
Birky Janivski 27/10 Birki Mali 41/4, 41/4a Birki Vel. 47/8
Biskovyčy 39 15 Bišče 2/5 Bitlja 49/5 Blaživ 39/16

Blich 52 9 Blichnarka 11/5 Bljudnyky 44/4
Blyščanka 50/6 Blyščyvody 54/6 Blyžeňka 58/2*
Boberka 49/6 Bobrivka 14/2 Bobrivnyky 6/7
Bobjatyn 43/6 Bobulynci 6/8 Boraky 11/6 Bodnariv 44/5
Bodnarivka 29/4 Bodnarka 11/7 Bohatkivci 34/5
Bohdanivka 41/5 Bohdanivka 52/10 Bohorodčany 44/2
Bohorodčany Stari 44/6 Bohorodyčyn 48/6 Bohrivka 29/5
Bohusivka 8/7 Bohuša 30/6 Bohutyn 52/11 Bojaneč 54/7
Bojanyčy 43/7 Bojevyčy 28/5 Bokiv 34/6, 34/6a
Bolechiv 9/2 Bolechivci 10/4 Bolenovyčy 28/6
Boleslaviv 5/61b Bolestražyčy 32/6 Bolochiv 17/6
Bolotnja 33/6 Bolozva Dol. 38/7 Bolozva Hor. 8 8
Boložyniv 53/9 Bolšivci 37/2 Bonarivka 58/3*
Bondariv 44/5 Bonevyčy 8/9 Bonyšyn 53/10 Boratyn 5/5
Boratyn 14/4* Boratyn 43/8 Boratyčy 32/7 Borchiv 25/6
Borduljaky 5/6 Borivnycja 8/10 Borodčyčy 3/6 Borova
Hora 25/7 Borove 54/8 Borščiv 4/1 Borščiv 42/5
Borščovyčy 27/11 Borševyci 32/8 Boršiv 33/7, 33/7a
Bortkič 53/11 Bortne 11/8 Bortjatyn 28/7 Bortnyky 3/7
Bortnyky 6/9 Bortnyky 48/7 Borusiv 3/8 Boryčivka 46/4
Borynja 49/7 Borynyčy 3/9 Boryslav 10/2 Boryslavka 8/11
Boryšivci 4/9 Boske 48/60b Boško 40/5 Bosyry 20/4
Botelka Nyž. 49/8 Botelka Vyž. 49/9 Bovdury 5/7
Bovšiv 37/6 Bovyno 32/9 Boža Volja 16/4
Božyčiv 34/7, 34/7a Bratkičy 44/7 Bratkičy 45/7, 45/7a
Bratkičy 21/1* Bratkovyčy 13/7 Bratyšiv 48/8, 48/8a
Brelykič 24/16 Brjaza 9/6 Brjuchovyčy 27/12
Brjuchovyčy 33/8 Brodky 27/13 Brody 5/1, 5/1a
Brongalivka 34/4b Bronovyčy 17/60b Bronycja 10/5
Bronyslavivka 53/12 Brošniv 9/7, 9/7a Brošniv Osada 9/7b
Brovari 6/10 Bruchnaľ 16/5 Brukentaľ 36/7
Brunary Nyž. 11/9 Brunary Vyž. 11/10 Brundorf 13/8
Brusno Nove 25/8 Brusno Stare 25/9 Brustury 22/6
Bryn 44.8, 44/8a Brynci Cerkovni 3/10 Brynci Zahirni 3/11
Brygidyn 45/8 Brykulja Nova 46/5 Brykulja Stara 46/6
Brykun 33/9 Brykun 53/54b Brylynci 32/10
Bryšče 54/9 Bryška Volja 23/2* Bryžava 8/12
Bubnyšče 9/8 Bubnovyčy 28/8 Buciv 32/11 Buciv 47/9
Bucyky 41/6 Bučač 6/1 Bučačy 19/9 Bučaly 38/8
Bučyna 5/8 Budkič 3/12 Budky Neznaničy 18/7
Budomyr 25/10 Budylyč 2/6 Budylyč 42/6 Budynyn 43/9
Bujaniv 55/8 Budzaniv 48/2 Budzyn 16/6 Budzyn 48/9
Buk 24/17 Bukačivci 37/7 Bukavyna 3/13
Bukivna 48/10, 48/10a Bukivsko 40/7 Bukova 39/17
Bukovec 24/18 Bukovec 49/10 Buniv 16/7 Buňkovyčy 8/13
Burakivka 50/7, 50/7a Burdjakivci 4/10 Burgav 25/11
Burgtaľ 13/8 Burkaniv 34/8, 34/8a Burštyn 37/3
Busovyško 49/11 Buškovyčy 32/12 Buškovyčy 32/13
Butyny 54/10 Bužk 18/2 Bužok 53/13 Bzovycja 52/12
Byblo 32/14 Byblo 37/8 Byčkivci 7/8 Bykič 32/15
Bykič 39/18 Bykičy 40/6 Bylyčy 39/19 Bylyčna 11/4
Bylynivka 41/7 Bystre 24/19 Bystre 49/12
Bystrevyčy 14/5* Bystryčja 10/6 Byšiv 43/10
Byšiv 44/9, 44/9a Byšky 2/7 Byčkič 29/6 Brovycja 52/12

C

Capivci 50/8, 50/8a Carynske 24/20 Cebliv 43/11
Cebriv 47/10 Cecova 52/13 Celijiv 20/6 Ceneva 19/10
Ceniv 2/8, 2/8a Cenivka 2/8b Cenjava 9/9 Ceperiv 27/14
Cerkivna 9/10 Cetulja 16/8 Chalupky 23/1b
Chalupky Dusivski 32/16 Chaňkovyčy 28/9
Chartanivci 50/10 Chaščiv 49/13 Chaščovannja 45/19

Chatky 34/9 Chidnovyči 32/17 Chimčin 22/7 Chitar 45/10
 Chlibyčyn Lisnyj 19/11 Chlibyčyn Pilnyj 42/7
 Chlivčany 36/8 Chlivyška 39/20 Chlivyšči 25/12
 Chlopčyči 38/9 Chlopivka 20/7 Chlopjatyn 43/12
 Chlopy 38/10 Chlypli 28/10 Chmeleva 12/3
 Chmeleva 50/11 Chmeleva 53/14 Chmelivka 44/10
 Chmelyška 41/8 Chmiř 24/21 Chmiřno 35/5
 Chochliv 43/17b Chochoniv 37/9 Chodačків Malyj 47/11
 Chodačків Vel. 47/12 Choderkivci 3/14 Chodoriv 3/2
 Chodovyči 45/11 Cholojiv 35/6 Cholovyči 32/18
 Chomjakiv 44/11 Chomjakivka 7/7b Chomjakivka 7/9
 Chomjakivka 19/12 Chomjakivka 48/11 Choriv 14/6*
 Chorobriv 2/9 Chorobriv 43/13 Choroceva 22/8
 Choroniv 36/9 Chorosno 48/34b Chorosno Nove 27/15
 Chorosno Stare 27/16 Chorosnycja 28/11 Chorosteč 2/10
 Chorostkiv 20/2 Chorostkiv 44/12 Chotiň 17/7
 Chotiň 24/22 Chotyľjub 25/13 Chotymyr 48/12, 48/12a
 Chotyneč 16/9 Chrabuzna 52/63b Chraplyči 32/19
 Chreniv 18/8 Chrevť 24/23 Chromohorb 45/12
 Chryplyn 44/13 Chudyjivci 4/11 Chudykivci 4/12
 Chvalyboha 19/13 Chvativ 53/15 Chyľčyči 53/16
 Chyrv 8/2 Chyryna 32/20 Chyševyči 38/11 Cišky 53/17
 Civkiv 25/14 Cucyliv 29/7 Cucylivci 55/11 Cuniv 13/10
 Cvirža 28/12 Cvitova 6/11 Cvitova 17/8 Cyhany 4/13
 Cykiv 32/21 Cytulja 14/3

Č

Čabarivka 20/5 Čačiv 30/2* Čahar Zrabažki 51/4
 Čahriv 37/10, 37/10a Čajkovyči 38/12 Čanyž 18/9
 Čapli 39/21 Čapljaky 16/10 Čarna 11/11 Častkovyči 14/7*
 Čašyn 24/24, 24/24a Čechiv 6/12 Čechova 19/14
 Čechy 5/9 Čemerovyči 14/8* Čemerynci 33/10
 Čepeli 5/10 Čerchava 39/22 Čerče 37/11 Čerčyk 16/11
 Čeremcha 40/8 Čeremchiv 3/15 Čeremchiv 19/15
 Čeremošnja 53/18 Čerepyn 27/17 Čerhanivka 22/9
 Čerkasy 27/18 Čerkavščyna 7/10 Čerljany 13/11
 Černeva 28/13 Černijiv 44/14 Černiv 37/12
 Čenjatyn 12/5 Černjavka 14/4 Černychiv 38/13
 Černychiv 47/13 Černychivci 51/5, 51/5a Černycja 5/11
 Černycja 55/9 Černyliv Ruškyj 47/15 Černyliv
 Mazovečkyj 47/14 Černylivka 41/9 Černyljava 16/12
 Černylycja 12/4 Čertež 40/9 Čertiž 55/10 Čertyžne 11/12
 Červeň 34/14b Červona Volja 14/5 Červonohorod 50/9
 Česaniv 25/2 Česnyky 37/13 Čestyri 54/11
 Čolhanščyna 47/18 Čolhany 9/11 Čolhyni 16/13
 Čorna 24/25 Čorna Voda 31/2 Čorne 11/13 Čornokinci
 Mali 20/8 Čornokinci Vel. 20/9 Čornokinečka Volja 20/10
 Čornolizci 48/13 Čornolozy 20/28b Čornolozy 37/69b
 Čornoriky 21/2* Čornušovyči 27/19 Čornyj Lis 51/1b
 Čornyj Potik 29/8 Čortkiv 7/1 Čortoryja 3/16
 Čortoryja 47/17 Čortoveč 12/6 Čudovyči 14/9*
 Čulovyči 38/14 Čukalivka 44/15 Čukva 39/23
 Čumali 51/6 Čupernosiv 33/11 Čyrna 30/7
 Čystohorb 40/10 Čystopady 52/14 Čystyliv 47/18
 Čyževyči 28/14 Čyživ 53/19 Čyžky 27/20 Čyžky 28/15
 Čyžky 39/24 Čyžyči 3/17 Čyžykiv 27/21

D

Dachniv 25/15 Daleševa 12/7 Daljava 10/7
 Daľnyč 54/12 Daľova 40/11 Damjaniv 37/14, 37/14a
 Danyľče 37/15 Danylivci 52/15 Darachiv 46/7
 Dariv 40/12 Darovyči 32/22 Dašava 45/13, 45/13a
 Dašava Korčunok 45/13b Dašivka 24/26 Davydiv 27/22
 Davydkivci 7/11 Debelivka 9/12 Debeslavci 19/16, 19/16a
 Dehova 37/16 Delijiv 44/16 Deljatyn 29/2 Deljava 48/14
 Demenka Lisova 55/12 Demenka Naddnistrjaňka 55/13
 Demešktivci 37/17 Demnja 2/11 Demnja 55/14
 Demydiv 3/18 Denysiv 47/19 Denyska 36/10
 Derevivka 46/8 Derevljany 18/10 Derevnja 54/13
 Derežyči 10/8 Derniv 18/11 Derživ 55/15
 Devjatnyky 3/19 Devjatyr 36/11 Dibča 14/6
 Dibrova 17/9 Dibrova 25/16 Dibrova 48/39b
 Dibryniv 37/18, 37/18a Dibšče 2/12 Didušyči Mali 45/14
 Didušyči Vel. 45/15 Didyliv 18/12 Ditkivci 5/12

Ditkivci 47/20 Djatkivci 19/17 Dmuchaveč 47/21
 Dmytriv 35/7 Dmytrje 27/23 Dmytrovyči 14/7
 Dmytrovyči 27/24 Dmytrovyči 28/16 Dnistryk
 Dubovyj 49/14 Dnistryk Holovečkyj 49/15 Dobra 14/8
 Dobra Rust. 40/13 Dobra Šljach. 40/14 Dobkovyči 14* 10
 Dobračyn 43/14 Dobrivljany 3/20 Dobrivljany 10/9
 Dobrivljany 17/12 Dobrivljany 44/17 Dobrivljany 45/16
 Dobrivljany 50/12 Dobrjanka 8/14 Dobrjany 13/12
 Dobrjany 27/25 Dobrjany 45/17 Dobrjanyči 33/13
 Dobrohostiv 10/10 Dobromirka 51/7 Dobromyř 8/1
 Dobropole 6/13, 6/13a Dobrostany 13/13 Dobrotiv 29/9
 Dobrotvir 18/13, 18/13a Dobrovidka 19/18 Dobrusyn 54/14
 Dobrovody 34/10 Dobrovody 51/8 Dojštšbach 25/17
 Dolpotiv 17/11 Dolobiv 38/15 Dolyna 7/12 Dolyna 9/1
 Dolyna 40/15 Dolyna 48/15 Dolynjany 13/14
 Dolynjany 37/19 Domamoryč 47/22 Domašiv 36/12
 Domažyr 13/15 Dora 29/10 Dornfeřd 27/26
 Dorofijivka 41/10 Dorohiv 44/18 Dorohyčivka 50/13
 Dorošiv Malyj 54/15 Dorošiv Vel. 54/16 Doroživ 39/25
 Došno 40/16 Došnycja 15/2 Dovha Vojnylivska 17/12,
 17/12a Dovhe 11/14 Dovhe 45/18 Dovhe 46/9
 Dovhe 48/16 Dovhe Kaluške 17/13 Dovhe Medynyčke 10/11
 Dovhe Pidbužke 10/12 Dovholuka 45/19
 Dovhomostyška 28/17 Dovhopole 22/10 Dovžanka 47/23
 Dovžka 17/14 Dovžky 49/16 Dovžniv 43/15 Dovžycja 24/27
 Dovžycja 40/17 Drahanivka 47/24 Drahasymiv 42/8
 Drohobyč 10/1 Drohojiv 32/23 Drohomyrčany 44/19
 Drohomyšť 16/14 Drohovyči 3/21 Drohovyže 55/16
 Drozdovyči 13/16 Drozdovyči 32/24 Dryščiv 2/13
 Dryščiv 34/11 Duba 9/13 Dubanevyči 38/16
 Dubečko 32/1* Dubenko 6/14 Dubivci 44/20
 Dubivci 47/25 Dubivka 4/14 Dubje 5/13 Dubkivci 41/11
 Dubky 12/8 Dubljany 27/27 Dubljany 39/26 Dubne 30/8
 Dubne 40/18 Dubno 23/1, 23/1a Dubnyky 34/63b
 Dubovycja 17/15 Dubravka 55/17 Dubrivka 39/27
 Dubrivka 56/2* Dubrivka Polška 40/19
 Dubrivka Ruška 40/20 Dubrova 2/33b Dubrova 33/7b
 Dubrovycja 13/17 Dubrovycja 14/9 Dubrovycja 56/1*
 Dubšara 9/14 Dudyn 5/14 Dudynci 40/21 Duliby 3/22
 Duliby 6/15 Duliby 45/20 Dunajiv 33/13 Duniv 50/14
 Duňkovyči 14/10 Duňkovyčky 32/25 Duplyška 50/15
 Dušaniv 33/14 Dusivci 32/26 Dušatyn 40/22
 Dvernyk 24/28 Dvirci 2/14 Dvirci 54/17 Dybkiv 14/11
 Dyčkiv 47/26 Dyčky 37/20 Dydjatyči 28/18 Dyďova 49/17
 Dykiv Novyj 25/18 Dykiv Staryj 25/19 Dyťjatyn 37/21
 Dzembronja 22/11 Džurdziv 24/29 Džvincč 53/56b
 Džvynjač 29/11 Džvynjač Dol. 24/30 Džvynjač Hor. 49/18
 Džuriv 42/9 Džurkiv 19/19 Džuryn 7/13

E

Ebenau 13/18 Eleonorivka 41/12 Engelsberg 9/4
 Ernnsdorf 3/23

F

Falejivka 40/2* Falenberg 8/15 Falenštajn 27/28
 Falyš 45/21 Faščivka 41/13 Fativei 19/20
 Fedeve Selo 54/18 Fedorovyčivka 51/5b Felicijental 45/22
 Felbach 16/15 Felštyn 39/28 Felzendorf 25/20
 Fereskulja 22/12 Fijna 54/19 Fijvarky 53/20
 Fijvarky Mali 5/1b Fijvarky Vel. 5/1c Florynka 30/9
 Foljuš 15/3 Fraha 37/22 Frajfeřd 25/21 Fredropol 32/27
 Futir 41/14 Futory 25/22 Fyrliv 37/23
 Fyrlivka 53/21, 53/21a Fyřkiv 29/12

G

Gasendorf 10/13 Gdešyči 32/28 Gel'zendorf 45/23
 Gerynja 9/15 Gričvošivka 5/23b Gody 19/21
 Gontova 52/16

H

Habkivci 24/31 Hadli Škljarški 58/4* Hadynkivci 20/21
 Haji 27/29 Haji 47/1b Haji Ditkovečki 5/15
 Haji Nyžni 10/14 Haji Smolenski 5/16, 5/16a

Haji Starobridski 5/17 Haji Vyžni 10/15 Hajok 2/30b
 Hajvoronka 34/12, 34/12a Halbiv 15/4 Halivka 49/19
 Haljerčyn 5/63b Haluščynci 41/15 Halyč 34/13, 34/13a
 Halyč 44/3 Halyčaniv 13/19 Hanačiv 33/15
 Hanačivka 33/16 Hančariv 12/9 Hančary 27/30
 Hančova 11/15 Hanivci 37/24 Hanivci 55/18
 Hankivci 42/10 Hanunyn 35/8 Hanusivci 44/21
 Harasymiv 12/10 Harbuziv 52/17 Hartfeld 13/20
 Hatovyči 43/16 Havlovyči 14/11* Havlyky 18/49b
 Havrylivka 29/13 Havryljak 12/11 Heljenkiv 2/15
 Herbutiv 37/25 Hermaniv 27/31 Hermanovyči 32/29
 Hičva 24/32 Hijče 36/13 Hiiče 43/17a
 Hiče Chochliv 43/17 Hiške 24/33 Hirne 45/24
 Hladyšiv 11/16 Hleščava 46/10, 46/10a Hlibiv 41/16
 Hlibivka 44/22 Hlibovyči Sveržki 33/17
 Hlibovyči Vel. 3/24 Hlidno 1/2* Hljadky 47/27
 Hlomča 40/23 Hlubičok 4/15 Hlubičok Malyj 51/9
 Hlubičok Vel. 47/28 Hluchniv 43/18 Hluchovec 27/32
 Hluchovyči 27/33 Hluškiv 12/12 Hlyboka 39/29
 Hlyboke 44/23 Hlyboke 48/17b Hlynjany 33/2
 Hlynna 2/16, 2/16a Hlynna 27/34 Hlynne 24/34
 Hlynne 39/30 Hlynško 54/20 Hlynyci 16/16
 Hnatkovyči 32/30 Hnizdyčiv 55/19 Hnydava 52/18
 Hnyla 49/20 Hnyče 34/14, 34/14a Hnylovody 34/15, 34/15a
 Hnylyči Vel. 51/10 Hnylyčky 51/11 Hodiv 52/19, 52/19a
 Hodovycja 27/35 Hodvyšnja 13/21 Hodyni 28/19
 Hofnungsav 9/16 Hoholiv 43/19 Holdovyči 3/25
 Holhoči 34/16 Hole Ravške 36/14 Holešiv 5/26b
 Holešiv 55/20 Holihrazy 50/16 Holjendry 34/13b
 Holobutiv 45/25 Holodivka 28/20 Holodivka 38/17
 Holohirky 53/22 Holohory 53/23 Holoskiv 48/17, 48/17a
 Holosko Vel. 27/36 Holoskovyči 5/18, 5/18a
 Hološynci 51/12 Holotky 51/13 Holovčynci 50/17
 Holovečko 45/26 Holovečko 49/21 Holovško 49/22
 Holovy 22/13 Holubycja 5/19 Holučkiv 40/24 Holyn 17/10
 Honjatyči 27/37 Honorativka 37/26 Hora 43/20
 Horaječ 25/23 Horbači 27/38 Horbkiv 43/21
 Horbky 37/96b Hordynja Rust. 39/31
 Hordynja Slach. 39/32 Horjanka 24/35 Horochivci 32/31
 Horocholyna 44/24 Horod 22/14 Horodenka 12/1
 Horodjatyči 13/22 Horodkiv 37/30b Horednycja 12/13
 Horodnycja 20/12 Horodnycja 41/17 Horodok 13/1
 Horodok 24/36 Horodok 50/18 Horodovyči 8/16
 Horodyliv 53/24 Horodylovyči 43/22 Horodyško 8/17
 Horodyslavyči 3/26 Horodyšče 37/51b Horodyšče 39/33
 Horodyšče 47/29 Horodyšče Cetnarske 3/27
 Horodyšče Kor. 3/28 Horodyšče Varjaške 43/23
 Horodyšče Vasylijanske 43/24 Horodyšče Vel. 47/30
 Horodživ 38/15 Horošova 4/16 Horožanka 34/17
 Horožanna Mala 38/18 Horožanna Vel. 38/19 Horpyn 18/14
 Horučko 10/16 Horyci 57*/2 Horyhljady 48/18, 48/18a
 Horyneč 25/24 Horyslavyči 28/21 Hostiv 48/19
 Hošany 38/20 Hošiv 9/17 Hošiv 24/37 Hošivčyk 24/38
 Hovylyv Malyj 46/11 Hovylyv Vel. 46/12
 Hozijiv Novyj 9/18 Hozijiv Staryj 9/19 Hrab 15/5
 Hrabiv 9/20 Hrabivka 1/1 Hrabivka 17/17
 Hrabivnycja 8/18 Hrabova 18/15 Hrabovec 14/12
 Hrabovec 29/14 Hrabovec 47/31 Hrabovec Skiškij 45/27
 Hrabovec Stryjskyj 45/28 Hrabych 48/20
 Hranky-Kuty 3/29 Hrebenci 54/21 Hrebeniv 45/29
 Hrebenne 36/16 Hrimno 38/21 Hrijada 27/39
 Hrzazka 57/3* Hrožova 49/23 Hrušatyči 32/32
 Hrušiv 19/35b Hrušiv 25/25 Hrušivka 1/2 Hruška 48/21
 Hrušova 10/17 Hrušovyči 16/17 Hruzova 8/19
 Hrybovyči 27/40 Hrycevolja 35/9 Hrycivka 51/14
 Hryhoriv 6/13 Hryhoriv 37/27 Hrymaliv 41/2
 Hrymalivka 5/20 Hryneva 22/15 Hryniv 3/30
 Hrynivci 48/22 Hrynivka 44/25 Hrynivci 20/13
 Hubyči 8/20 Hubyn 6/17, 6/17a Huculivka 19/75b
 Hukalivci 52/20 Huky 16/18 Humenc 27/41
 Humeneč 39/34 Humeniv 17/18 Humnyška 46/13
 Humnyšči 18/16 Hurečko 32/33 Hurko 32/34
 Husakiv 28/22 Husjatyn 20/3 Husne Nyž. 49/24
 Husne Vyž. 49/25 Huščanky 51/15 Huštyn 4/17
 Huštynok 4/18 Huta Berezka 8/21 Huta Ljubycja 36/17
 Huta Nova 6/18 Huta Obedynska 36/18

Huta Pjenjačka 5/21, 5/21a Huta Poljanška 21/2
 Huta Polonyčka 18/17 Huta Rožanečka 25/26
 Huta Stara 6/19 Huta Stara 25/27
 Huta Suchodilška 3/76b Huta Skljana 2/51b
 Huta Verchobuzka 53/25 Huta Zavadivska 34/61b
 Huta Zelena 36/19 Hutyško 2/17 Hutyško 54/22
 Hutyško Bridške 5/22 Hutyško Ličovyške 5/35b
 Hutyško Oleške 53/26 Hutyško Pjenjačke 5/21b
 Hutyško Turjanske 35/10 Huvnyky 8/22 Huzeli 24/39
 Hvizd 29/15 Hvizdec Malyj 19/22 Hvizdec Misto 19/23
 Hvizdec Staryj 19/24 Hvozdec 49/26 Hvozdjanka 58/5*
 Hynkivci 50/19 Hynovyči 2/18 Hyrova 21/3

I

Ihrovycja 47/32 Ihryška 48/12b Ilavče 46/14
 Ilemnja 9/21 Iliv 55/21 Il'kovyči 43/25 Il'nyk 49/27
 Ilynci 42/11 Isaji 49/28 Isakiv 12/14 Iskanja 32/35
 Ispas 19/25 Iščkiv 34/18 Ivačiv 52/21 Ivačiv Dol. 47/33
 Ivačiv Hor. 47/34 Ivančany 51/16 Ivanivci 19/26
 Ivanivci 55/22 Ivanivka 41/18 Ivanivka 46/15, 46/15a
 Ivanje Puste 4/19 Ivanje Zolote 50/20 Ivankiv 4/20
 Ivanykivka 44/26 Ivaškivci 51/17 Ivaškovec 49/29
 Izby 11/17 Izdebky 1/3* Izydorivka 55/23

J

Jablinka 29/16 Jablinka Nyž. 49/30 Jablinka Vyž. 49/31
 Jablinsky 24/40 Jabloniv 19/27 Jabloniv 20/14
 Jabloniv 37/28 Jabloniv 49/32 Jablonivka 18/18
 Jablonivka 34/19 Jablonivka Polška 18/18a
 Jablonivka Ruška 18/18b Jablonycja 22/16
 Jablonycja 29/17 Jablonycja Polška 1*/4
 Jablonycja Ruška 1/3 Jacivci 51/18 Jackivci 52/22
 Jackivka 48/54b Jahuš 37/29 Jaho'nycja 7/14
 Jaho'nycja Stara 7/15 Jahonja 18/19 Jajkivci 55/24
 Jaksmanyči 32/36 Jaktoriv 33/18 Jakubiv 9/22
 Jakubivci 2/19 Jakubivka 12/15 Jakubivka 50/48b
 Jakymčyci 38/22, 38/22a Jakymiv 18/20 Jalove 24/41
 Jalyn 40/25 Jalynkovate 45/30 Jameľna 13/23
 Jameľnycja 45/31 Jamerstaľ 9/48b Jamna Dol. 8/23
 Jamna Hor. 8/24 Jamne 18/21 Jamne 29/18
 Jamnycja 44/27 Jančyn 33/19 Janiv 13/2 Janiv 39/35
 Janiv 46/16 Janivka 9/23 Janivka 47/35 Jankivci 24/42
 Jankivci 34/35b Jankivci 47/36 Jarčivci 52/23
 Jaremče 29/19 Jaremky 38/23 Jarhoriv 6/20
 Jaroslav 14/1* Jaroslavyči 52/24 Jarotyn 56/4*
 Jarušyči 45/63b Jaryčiv Novyj 27/1 Jaryčiv Staryj 27/42
 Jaseľ 40/26 Jaseniv 5/23, 5/23a Jaseniv Hor. 22/17
 Jaseniv Piľnyj 12/16 Jasenivci 53/27 Jasenovec 9/24
 Jasenycja Silna 10/18 Jasenycja Sivčynska 8/25
 Jasenycja Zamkova 49/33 Jasiň 17/19 Jasiň 24/43
 Jasinka Mašova 49/34 Jasinka Stecva 49/35
 Jasionka 11/18 Jaslyška 40/27 Jasna 33/28b
 Jasnyška 13/24 Jasnyšči 5/24 Jastrjabyk 30/10
 Jastrubkiv 27/34 Jastrubovo 47/37 Jastrubyči 43/26
 Jaškova 11/19 Jatvjahy 3/32 Jatvjahy 28/23
 Jatvjahy 38/24 Javče 37/30, 37/30a Javirje 15/6
 Javirky 31/3 Javirnyk 40/28 Javirnyk Ruškyj 8/26
 Javora 49/36 Javorec 24/44 Javoriv 9/25 Javoriv 16/1
 Javoriv 22/18 Javoriv 49/37 Javorivka 17/20
 Jazenycja Polška 18/22 Jazenycja Ruška 18/23
 Jazlivčyk 5/25 Jazlivce 6/21 Jaživ Novyj 16/19
 Jaživ Staryj 16/20 Jelychovyči 53/28 Jermakivka 4/21
 Jezupil 44/28 Jodlivka 14/12* Jordanivka 28/24
 Josyfovka 2/27b Josyfovka 36/20 Josyfovka 52/18b
 Josyfovka 47/38 Jozefiv 35/11 Junaškiv 37/31
 Jurečkova 8/27 Jurijampil 4/22 Jurivci 40/29
 Jurkivka 48/23 Juseptyči 45/32 Juškovyči 53/29
 Juškivci 3/33 Justynivka 34/20

K

Kabarivci 52/25 Kačanivka 41/19 Kadobna 17/21
 Kadovyšči 5/26, 5/26a Kadovyšči 25/28 Kahujiv 27/44
 Kalaharivka 41/20 Kaľna 9/26 Kaľne 2/20 Kaľne 45/33

Kafne 52/28 Kafnycja Liška 25/45 Kafnycja k. Tisny 24/46
Kafnykiv 28/25 Kaftvaser 27/45 Kaluś 17/1
Kaľvariĵa Paclavśka 8/28 Kalyniv 39/36 Kalynivka 2/64b
Kalynivka 3/34 Kalynivśčyna 7/16 Kamenobrid 13/25
Kamenopiľ 27/46 Kamiň 17/22 Kamjana Hora 34/21
Kamjana Hora 36/21 Kamjane 29/20 Kamjanka 40/30
Kamjanka 45/35 Kamjanka Strumylova 18/1
Kamjanka Volośka 36/22 Kamjanky 24/47
Kamjanky 41/24 Kamjanky Mali 19/28
Kamjanky Vel. 19/29 Kamjanna 30/11 Kamjanne 40/31
Kanafosty 38/25 Kančuha 57/1* Kaplynci 2/21
Kapustynci 7/17 Kapustynci 51/19 Karačyniv 13/26
Karašynci 20/15 Kariv 36/23 Karliv 42/12
Karľsdorf 45/35 Karlykiv 40/32 Karolivka 37/32
Karolivka 50/21 Kasperivci 50/22 Kasyči 33/20
Kaśčivka Pidhaljaśka 34/6b Katerynyči 38/25
Katerynyči Selo 38/26a Katyna Rust. 8/29
Katyna Sljach. 8/30 Kavčyj Kut 45/36 Kavśko 45/37
Kazaniv 19/37b Kazymyri 5/16b Kazymyriľka 34/50b
Kelčava 24/48 Kelichiv 42/13 Kernycja 13/27
Kijdanci 19/30 Kijdanci 51/20 Kijdaniv 6/22
Kinašiv 37/33, 37/33a Kinčaky Novi 44/29
Kinčaky Stari 44/30 Kindrativ 49/38 Kindrativ 53/30
Kiňkivci 32/37 Kinske 1/4 Kizliv 18/24 Kizliv 47/39
Klebanivka 51/21 Klekotiv 5/29, 5/27a Klepky 48/8c
Kliśčivna 37/34 Ključiv Malyj 19/31 Ključiv Vel. 19/32
Kljusiv 43/27 Kljuvynci 20/16 Klokovyči 32/38
Klopitnycja 15/7 Klubivci 48/24 Klymeč 45/38
Klymkivci 51/22 Klymkivka 11/20 Kniselo 3/35
Knjahynyči 37/35 Knjahynyči 38/27 Knjaždvir 19/33
Knjaže 42/14 Knjaže 53/31 Knjaživśke 9/27
Knjažoluka 9/28 Knjažpiľ 8/31 Knjažyči 32/39
Knjažyj Mist 28/26 Kobaky 22/19 Koblo Stare 39/37
Kobyľa 51/23 Kobyleč 19/34 Kobyľnycja Ruśka 16/21
Kobyľnycja Volośka 16/22 Kobyľovoloky 46/17, 46/17a
Kochanivka 16/23 Kocjubynci 20/17 Kocjubynčyky 20/18
Kocuriv 3/36 Kokošynci 41/22, 41/22a Kokutkivci 47/40
Kolbajevyči 38/28 Kolinky 12/17 Kolodence 54/23
Kolodijiv 44/31 Kolodijivka 41/23 Kolodijivka 44/32
Kolodno 54/24 Kolodnycja 45/39 Kolodribka 50/23
Kolodruba 38/29 Kolohury 3/37 Kolokolyn 37/36
Kolomyja 19/1 Kolonyči 16/24 Kolonyči 24/49
Kolpeč 10/19 Koltiv 53/32 Kolynci 48/25
Kolyndjany 7/18 Komanča 40/33 Komariv 43/28
Komariv 43/28 Komariv 44/33, 44/33a
Komariv Ruśkyj 45/40 Komarivka 2/22 Komarivka 6/23
Komarivka 44/33b Komarno 38/2 Komarnyky 49/39
Komarovyči 8/32 Komorivka 5/28, 5/28a Konečna 11/21
Koniv 8/33 Konjačiv 14/13 Konjuchiv 45/41
Konjuchy 2/23, 2/23a Konjuśa 32/40 Konjuśkiv 5/29
Konjuśky 32/41 Konjuśky 37/37, 37/37a
Konjuśky Kor. 38/30 Konjuśky Nanivśki 28/27
Konjuśky Semjanivśki 38/31 Konjuśky Tulyholivśki 38/32
Konopkivka 47/41 Konopnycja 52/27 Konotopy 43/29
Konstancija 4/23 Konstantivka 18/25
Konstantynivka 47/42 Konstantynivka 48/26
Kopačynci 12/18 Kopaň 33/21 Kopanky 17/23
Kopanky Kolonija 17/23b Kopanky Stari 17/23a
Kopyčynci 20/1 Kopysno 8/34 Kopytiv 43/30
Korčakova 20/28b Korčiv 36/24 Korčivka 55/25
Korčmyn 36/25 Korčunok 37/18b Korčyn 43/31
Končyn Rust. 45/42 Korčyn Sljach. 45/43 Korelyči 33/22
Korenycja 14/14 Korineč 8/35 Kormanyči 32/42
Kornalovyči 39/38 Korn 36/26 Korniv 12/19
Kornyč 19/35, 19/35a Kornyči 39/39 Kornylivka 55/44b
Koroľeva Ruśka 30/12 Korolivka 4/24 Korolivka 19/36
Korolivka 48/27 Korolivśčyna 34/32b
Koroľyk Poľskyj 40/34 Koroľyk Volośkyj 40/35
Koroľyn 28/28 Koropec 6/24, 6/24a Koropec 53/33
Koropuź 38/33 Korosno 33/23 Korosnycja 10/20
Korostenko 8/36 Korostiv 45/44 Korostjatyn 6/25
Korostovyči 37/38 Korovnyky 32/43
Korovycja Holodivśka 25/29 Korovycja Lisova 25/30
Korovycja Sama 25/31 Korsiv 5/30 Koršiv 19/37, 19/37a
Koršyliv 52/28, 52/28a Koršylivka 41/24 Korytnyky 32/44
Korźova 34/22 Kosiv 7/19 Kosiv 22/1 Kosiv Staryj 22/20

Kosmač 19/38 Kosmač 29/21 Kosmyryn 6/36
Kosoveč 13/28 Kostarivci 40/36 Kosteniv 33/24
Kosteva 32/4* Kostijiv 27/47 Kostifnyky 6/27
Kostifnyky 38/34 Kostifnyky 50/24 Kostjašyn 43/32
Kostjuśkivka 7/4b Kostjuśkivka 50/7b Košeliv 54/25
Kośljaky 51/24 Kośylivci 50/25 Kotaň 15/8
Kotiv 2/24, 2/24a Kotiv 8/37 Kotiv 30/13
Kotivka 20/19, 20/19a Kotoryny 55/26, 55/26a
Kotovanĵa 39/40 Kotuziv 34/23 Kovalivka 6/28
Kovalivka 19/39 Kovynyči 39/41 Kozacyňa 4/25
Kozara 37/39 Koziľnyky 27/48 Kozivka 2/25
Kozivka 47/43 Kozjari 51/25 Kozova 2/2 Kozova 45/45
Kozyna 41/35 Kozyna 44/34 Kozyči 27/49 Krajna 8/38
Krakoveč 16/2 Kramarivka 14/13* Krampna 15/9
Krancberg 39/42 Krasičyn 32/45 Krasijiv 8/29
Krasiv 27/50 Krasivka 47/44 Krasna 17/24 Krasna 21/3*
Krasna 29/22 Krasna 52/29 Kľaśne 14/15 Krasne 41/26
Krasne 49/40 Krasne 53/34 Krasnojilja 22/21
Krasnopusča 2/26 Krasnosilci 51/26 Krasnosilci 53/35
Krasnostavci 42/15 Krasyči 32/46 Krasycyn 54/26
Krasylivka 48/28 Krechiv 54/27 Krechiv 55/27
Krechivci 44/35 Krechovyči 9/29 Kreciv 8/39
Krečkova 32/47 Krečovyči 57/4* Krečunovyči 34/44b
Krehuleč 20/20 Kremerivka 3/38 Kremydiv 44/36
Kretivka 51/27 Kropyľnyky 38/35 Kropyvna 53/36
Kropyvnyk 8/40 Kropyvnyk 17/25
Kropyvnyk Novyj 10/21 Kropyvnyk Staryj 10/22
Kropyvyśče 19/40 Krotošyn 27/51 Krovinka 46/18
Kruheľ Malyj 32/48 Kruheľ Pavlosivśkyj 14/14*
Kruheľ Vel. 32/49 Kruhiv 53/37 Krukenyči 28/29
Krupśko 55/28 Kruśčnycja Rust. 45/46
Kruśčnycja Sljach. 45/47 Kruzyky 39/43 Kryčka 29/23
Krylis 44/37 Krynycja 10/23 Krynycja Selo 30/14
Krynycja Žyveč 30/1 Krysovyči 28/30 Krystonopiľ 43/33
Kryva 11/22 Kryvča 32/50 Kryvče Dol. 4/26
Kryvče Hor. 4/27 Kryvčyči 27/52 Kryve 1/5*
Kryve 2/27, 2/27a Kryve k. Tisny 24/50
Kryve k. Tvoryňoho 24/51 Kryve 25/32 Kryve 35/12
Kryve 41/27 Kryve 49/41 Kryveč 29/24 Kryvenke 20/21
Kryvka 24/52 Kryvka 49/42 Kryvky 47/45
Kryvoluka 7/20 Kryvorivnĵa 22/22 Kryvotuly Novi 48/29
Kryvotuly Stari 48/30, 48/30a Kryvycja 36/27
Kryvyči 33/25 Kryživka 30/15 Ksaverivka 44/81b
Kuderjavci 18/26 Kudobynci 52/30 Kudrynci 4/28
Kudynivci 52/31 Kuhajiv 27/53 Kukiľnyky 37/40
Kukyziv 27/54 Kulačkivci 19/41, 19/41a Kulačyn 42/16
Kulakivci 50/26 Kuľčyci Rust. 39/44 Kuľčyci Sljach. 39/45
Kuljaśne 40/37 Kuljava 54/28 Kulmatyči 28/31
Kulyčkiv 43/34 Kulykiv 35/13 Kulykiv 54/2
Kulynka 17/52b Kuňkova 11/23 Kunyči 37/41
Kunyn 54/29 Kunynśka Volja 54/30 Kunysivci 12/20
Kupče 18/27 Kupčynci 47/46 Kupjatyči 32/51
Kupna 32/52 Kupnovyči Novi 38/36 Kupnovyči Stari 38/37
Kupyčvolja 54/31 Kurdybanivka 6/30 Kuriv 37/33b
Kurivci 47/47 Kurjany 2/28 Kurnyky 16/25
Kurnyky Ivančanski 51/28 Kurnyky Sljach. 47/48
Kuropatnyky 2/29 Kuropatnyky 37/42 Kurovyči 33/26
Kurylivka 23/3* Kurypiv 44/38 Kusenyči 32/53
Kustyn 35/14 Kut 41/28 Kutci 37/43 Kutkir 53/38
Kutkivci 47/49 Kuty 2/33c Kuty 22/2 Kuty 53/38
Kuty Stari 22/23 Kutyska 48/31 Kutysči 5/31
Kuźmyna 8/41 Kvasynyna 8/42 Kvjatoň 11/24
Kyjeveč 55/29 Kymyr 33/27 Kypjačka 47/50

L

Labáč 5/32 Labiveč 30/16 Labova 30/17 Ladyčyn 47/51
Ladžyn 40/3* Lahodiv 5/33 Lahodiv 33/28, 33/28a
Lančyn 29/25 Lanivci 4/29 Lanky Mali 3/39 Lany 3/40
Lany 27/55 Lany 44/39 Lany Nimečki 18/28
Lany Poľski 18/29 Lany Sokollivśki 45/48 Lapajivka 18/30
Lapšyn 2/30, 2/30a Laskivci 46/19 Lastivky 10/24
Latkivci 4/30 Lavriv 49/42 Lavočne 45/49
Lavrykiv 36/28 Lavrykivci 52/32 Lazarivka 6/31
Laz 14/16 Ldzine 17/26 Lecivka 9/30 Lelechivka 13/29
Leľjuchiv 30/18 Lesivka 44/40 Leśčativ 43/35

Leščakiv 43/36 Lešniv 5/34 Letjače 50/27 Letnja 10/25
 Ležachiv 14/17 Ležajšk 23/1* Ležanivka 41/29
 Libuchova 8/45 Lidenci 33/29 Límna 8/44 Límna 49/44
 Lindenfeld 27/56 Linyna Mala 49/45 Linyna Vel. 49/46
 Liskivka 1/6* Liško 24/1 Liskovate 8/45 Lisky 19/42
 Lisky 43/37 Lisnevyči 13/30 Lisnevyči 27/57
 Lisnyky 2/31 Lisok 18/31 Liščava Dol. 8/46
 Liščava Hor. 8/47 Liščava 8/48 Liščovate 24/53
 Liščyn 3/41 Liščynci 6/32 Liščyny 8/49 Liščyny 11/25
 Lišna 40/38 Lišna 24/54 Lišnja 10/26 Litjatyn 2/32
 Litovyšči 5/35, 5/35a Litovyšči 24/55 Litovyšči 39/46
 Litynja 10/27 Livča 25/33 Livče 43/38 Livčyci 38/38
 Livčyci 55/32 Ljachava 8/50 Ljachivci 44/41
 Ljachovyči Podorožni 55/30 Ljachovyči Zarični 55/31
 Ljačka Volja 28/32 Ljačke 6/33 Ljačke Male 53/40
 Ljačke Šljach. 48/32, 48/32a Ljačke Vel. 53/41 Ljačko 8/51
 Ljandestroj 17/27 Ljancrivka 18/32 Ljaškiv 35/15
 Ljašky Dol. 3/42 Ljašky Dovhi 14/18 Ljašky Hor. 3/43
 Ljašky Hostyncevi 28/33 Ljašky Javorivski 16/26
 Ljašky Kor. 33/30 Ljašky Murovani 27/58
 Ljašky Murovani Mistečko 39/47
 Ljašky Murovani Selo 39/48 Ljašky Zavjazani 38/39
 Ljubačiv 25/1 Ljubelja 54/32 Ljubčska Volochova 3/44
 Ljubiň Malýj 13/31 Ljubiň Vel. 13/32 Ljubinci 45/50
 Ljubkivci 42/17 Ljublyneč Novyj 25/34
 Ljublyneč Staryj 25/35 Ljubša 37/44 Ljubša 55/33
 Ljubuča Kameraľna 36/29 Ljubuča Knjazje 36/30
 Ljubuča Kor. 36/31 Ljubyni 16/27 Ljuča 19/43
 Ljučky 19/44 Ljudkiv 14/15* Ljudvykivka 9/31
 Ljudvykivka 37/45 Ljudvykivka 47/52 Ljutkiv 28/34
 Ljutynka 55/34 Lobizva 24/56 Lodyna 24/57 Lodyna 40/39
 Lodyna Nova 13/33 Lodynka Dol. 8/52 Lodynka Hor. 8/53
 Lojova 29/26 Lokof 49/47 Lokytky 48/54c Lodyn 9/32
 Lopatyn 35/2 Lopjanka 9/33 Lopjanka 24/58
 Lopusanka 8/54 Lopusanka Chomyna 49/48
 Lopusanka Lechnova 49/49 Lopusany 52/33
 Lopuska Mala 57/5* Lopusna 3/45 Lopusna 37/46
 Lopusna 39/49 Lopusnycja 8/55 Losjač 4/31 Losje 11/26
 Losje 30/19 Losyneč 49/50 Lošniv 46/20 Lotatnyky 45/51
 Lozivka 46/15b Lozivka 51/29 Lozova 47/53
 Lozyna 13/33 Lubiv 43/39 Lubjanc 27/59
 Lubjanky Nyž. 51/30 Lubjanky Vyž. 51/31 Lubna 1*/7
 Lubne 24/59 Lučany 3/46 Lučka 47/54 Lučyči 32/54
 Lučyči 43/40 Lučynci 37/47 Luh 11/27 Luh 24/60
 Luh 29/27 Luhy 9/34 Luka 6/34 Luka 12/21 Luka 53/42
 Luka Mala 41/30 Luka Rust. 39/50 Luka Šljach. 39/51
 Luka Vel. 47/55 Luka Vojnylivska 17/28 Lukaveč 5/36
 Lukaveč 25/36 Lukavycja 24/61 Lukavycja 25/37
 Lukavycja 39/52 Lukavycja Nyž. 45/52 Lukavycja Vyž. 45/53
 Lukova 23/4* Lukove 24/62 Lukoveč Džurivskij 37/48
 Lukoveč Vyšnivskij 37/49 Lunevyči 39/53 Luní 33/31
 Lupkiv 24/63 Lutivnja 32/55 Lužky 9/35
 Lužok Dol. 10/28 Lužok Hor. 49/51 Lviv 26/1
 Lybochora 45/54 Lybochora 49/42 Lyčkivci 20/22
 Lypa 8/56 Lypa 9/36 Lypivci 33/32 Lypja 49/53
 Lypna 11/28 Lypnyky 28/35 Lypoveč 10/29
 Lypoveč 16/28 Lypoveč 40/40 Lypovycja 9/37
 Lypsko 25/38 Lypycja Dol. 37/50, 37/50a
 Lypycja Hor. 37/51, 37/51a Lypyči 10/30 Lypyna 54/33
 Lysa 34/24 Lysc 44/42 Lysec Staryj 44/43, 44/43a
 Lysi Jamy 25/39 Lysivci 50/28 Lysjatyči 45/55
 Lyskiv 55/35 Lysovyči 45/56 Lysečnyky 50/29
 Lysyčynci 51/32 Lysyčnyči 27/60 Lytovka 38/26b
 Lytvyniv 34/25

M

Machlyneč 55/36 Machniv 36/32 Machnivci 52/34
 Machnivok 43/31 Mačkovyči 32/56 Macošyn 54/34
 Macyna Vel. 11/29 Madžarky 43/42 Mahdalivka 41/31
 Mageriv 36/33 Majdan 10/31 Majdan 13/34 Majdan 20/23
 Majdan 29/28 Majdan 44/44 Majdan 54/35
 Majdan Holohirskij 53/43 Majdan Hor. 29/29
 Majdan Lypovečskij 33/33 Majdan Pjenjačskij 5/37
 Majdan Ser. 29/30 Majdan Sinjavskij 14/19
 Majdan Staryj 35/16 Majnyč 39/54 Makova Kolonija 8/57

Makova Rust. 8/58 Makovyško 14/20 Maksymivka 9/38
 Maksymivka 51/47b Maksymovyči 39/55 Makuniv 28/36
 Malastiv 11/30 Malašivci 47/56 Maľčyči 13/35
 Malechiv 27/61 Malechiv 55/37 Malhovyči 32/57
 Maliv 46/21 Maljava 8/59 Malkovyči 13/36
 Malkovyči 32/58 Malniv 28/37 Malnivska Volja 28/38
 Malovody 34/26 Malyčkovyči 27/62 Malyniv 38/40
 Malynivka 1/8* Malynivka 41/32 Malynyška 5/38
 Manajiv 52/35 Manastyr 14/21 Manastyr Derežyčskij 10/32
 Manastyr Lišnjaňskij 10/33 Manastyreč 24/64
 Manastyreč 39/56 Manastyreč 45/57
 Manastyreč 55/38, 55/38a Manastyrok 4/32
 Manastyrok 5/59 Manastyrok 36/34
 Manastyrok Ohljadivskij 35/17 Manastyryska 6/3
 Maniv 24/65 Manjava 29/31 Marijampiľ Misto 44/45
 Marijampiľ Selo 44/46 Marijanka 47/57 Markivci 40/41
 Markivci 48/33, 48/33a Markivci Osada 48/33b
 Markivka 19/45 Markopiľ 5/40 Markova 29/32
 Markova 34/27 Martyniv Novyj 37/52, 37/52a
 Martyniv Staryj 37/53 Mateušivka 6/13b Matijeva 30/20
 Matijivci 19/46 Mačkiv 49/54 Matysivka 58/6*
 Maziv 33/53b Mazjarnja Vavrykova 18/34
 Mazurski Lany 2/23b Mazurivka 7/6b Mazurivka 55/39
 Mazury 34/13c Mchava 24/66 Mečyščiv 2/33, 2/33a
 Medova 2/34 Meducha 44/47 Medvedivci 6/35
 Medveža 10/34 Medyka 32/59 Medyn 51/33
 Medynja 44/48 Medynyči 10/35 Melna 37/54
 Meľnycja 4/2 Meľnyč 55/40 Meľnyčne 49/55
 Mervyči 54/36 Meryščiv 33/34 Meteniv 52/36
 Mežybrid 40/42 Mežybrody 45/58 Mežyhirci 44/49
 Mežyhircja 6/36 Mežyriče 55/41 Mihova 8/60
 Mikoľsdorf 48/2b Miľbach 3/47 Miľniv 32/60 Miľno 52/37
 Mirtuky 45/7b Mistky 27/63 Mistkovyči 39/57
 Mivkiv 25/40 Mizuň Novyj 9/39 Mizuň Staryj 9/40
 Mižyneč 32/61 Mjakyš Novyj 14/22 Mjakyš Staryj 14/23
 Mlynivci 52/38 Mlynj 16/29 Mlynšči 55/42
 Mlynyska 46/22 Mochnačka Nyž. 30/21
 Mochnačka Vyž. 30/22 Mochnate 49/56 Močary 24/67
 Močerady 28/39 Modryč 10/36 Mohyľjany 54/37
 Mohyľnycja 46/23 Mokre 40/43 Mokryjany 39/58
 Mokryjany Mali 28/40 Mokryjany Vel. 28/41
 Mokrotyn 54/38 Mokrotyn Kolonija 54/39
 Moldavsko 49/57 Molodiv 25/41 Molodjatyn 19/47
 Molodkiv 29/33 Molodovyči 32/62 Molodyč 14/24
 Molodyliv 48/54, 48/54a Molodynče 3/48 Mološkovyči 16/30
 Monasterycha 41/22b Monastyrcany 29/34
 Monastyreč 38/41 Monylivka 52/39 Moranci 16/31
 Morochiv 40/44 Morozovyči 39/59 Moršyn 45/59
 Mosberg 16/32, 16/32a Mosty Mali 36/35 Mosty Vel. 54/3
 Mostyska 28/1 Mostyšče 17/29 Moščaneč 40/45
 Moščanycja 25/42 Moškiv 43/43 Moškivci 17/30
 Movčanivka 41/33 Mozolivka 34/28 Mryholod 40/46
 Mšana 21/4 Mšana 13/37 Mšana 52/40 Mšaneč 46/24
 Mšaneč 47/58 Mšaneč 49/58 Muchavka 7/21
 Mukani 35/18 Muškariv 4/33 Muškativka 4/34
 Mušyna 30/2 Mušynka 30/23 Mužyliv 34/29
 Mužylovyči Kolonija 16/33 Mužylovyči Narodni 16/34
 Mychajlevyči 10/37 Mychajlevyči 38/43 Mychajlivka 4/35
 Mychajlivka 14/25 Mychajlivka 34/30, 34/30a
 Mychajlivka 36/36 Mychajpole 6/47b Mychal'če 12/22, 12/22a
 Mychal'kiv 4/36 Mychal'kiv 19/48 Mychnovče 49/59
 Myciv 43/44 Myčkiv 24/68 Myčkivci 24/69 Mykiv 40/47
 Myklašiv 27/64 Mykolajiv 3/49 Mykolajiv 35/19
 Mykolajiv 55/2 Mykulyčyn 29/35 Mykulynci 42/18
 Mykulynci 47/2 Mykytynci 22/24 Mykytynci 44/50, 44/50a
 Myľčyči 38/44 Myľivci 7/22 Myľjatyči 27/65 Myľjatyn 13/38
 Myľjatyn Novyj 18/35 Myľjatyn Staryj 18/36
 Mylošovyči 27/66 Mylovanja 48/35 Mylyk 30/24
 Mymoň 40/48 Myriv 35/20 Myrotyn 57/6* Myscova 21/5
 Mysliv 17/31 Mysljatyči 28/42 Myslova 41/34
 Mystyči 28/43 Myškiv 50/30 Myškivci 20/24
 Myškovyči 47/59 Mysyn 19/49 Myta 49/60 Mytulyn 53/44

N

Nadijiv 9/41 Nadityči 55/43 Nadvirna 29/1
 Nadoljany 40/49 Nadorožna 48/36 Nadorožniv 2/35

Nadyby 39/60 Nadyči 54/40 Nahačiv 16/35 Nahirci 54/41
Nahirci Mali 18/37 Nahirjanka 8/37 Nahirjanka 7/23
Nahirjany 27/87 Nahirjany 50/31 Nahorjany 40/50
Nahujevyči 10/38 Naklo 32/63 Nakvaša 5/41 Naluže 46/25
Nančivka Mala 49/61 Nančivka Vel. 49/62 Nanova 8/61
Narajiv Misto 2/36 Narajiv Selo 2/37 Nariš Misto 25/43
Nariš Selo 25/44 Nasične 24/70 Nastasiv 47/60
Nastaščyn 37/55 Nazavyziv 29/36 Nazirna 19/50
Navarija 27/68 Nebeščany 40/51 Nebyliv 17/32
Nediŕna 49/63 Nedilyška 33/35 Nehivci 17/33, 17/33a
Nehrybka 32/64 Nelypkovyči 14/26 Nemjač 5/42
Nemyliv 35/27 Nemyriv 36/2 Nenadova 32/5*
Neslychiv 18/38 Nestanyči 35/22 Nestorivci 52/41
Neterpynci 52/42 Netreba 51/34 Nevistka 1/9*
Nevočyn 44/51 Neznajeva 11/31 Neznany 18/39
Nezvyšči 12/23, 12/23a Nežuchiv 45/60 Nihovyči 38/45
Nimstiv 25/45 Nimšyn 37/56 Ninovyči 14/27 Nivna 4/37
Njagryn 9/42 Nojdorf 10/39 Nojdorf 39/61 Nojdorf 48/37
Nojhoř 13/39 Nosiv 34/31 Nosivci 47/61
Nova Hreblja 2/53b Nova Hreblja 25/46
Nova Hreblja 37/93b Nova Veš 30/25 Nove Misto 8/62
Nove Selo 8/63 Nove Selo 25/47 Nove Selo 38/46
Nove Selo (Nojdorf) 48/37 Nove Selo 51/35
Nove Selo 54/42 Nove Selo 55/44, 55/44a
Novoselycja 9/43 Novoselycja 42/19 Novosiłci 3/50
Novosiłci 40/52 Novosiłci Kozyčki 8/64 Novosiłka 4/38
Novosiłka 33/36 Novosiłka 34/32, 34/32a Novosiłka 48/38
Novosiłka Hrymajlivska 41/35 Novosiłka Jazlovečka 6/38
Novosiłka Koropečka 6/38 Novosiłka Kostjukova 50/32
Novosiłka Skalatska 41/36 Novosiłky 16/36
Novosiłky 24/71 Novosiłky 27/69 Novosiłky 32/65
Novosiłky 53/45 Novosiłky Dydynski 8/65
Novosiłky Hostynni 38/47 Novosiłky Kardynałski 36/37
Novosiłky Liški 18/40 Novosiłky Oparški 38/48
Novosiłky Peredni 36/38 Novostavci 6/40 Novošyni 39/62
Novošyn 9/44 Novošyni 55/45 Novotaneč 40/53
Novycja 11/32 Novycja 17/34 Novyj Dvir 43/45
Novyj Rohoveč 51/36 Novyj Tyčyn 46/26 Novyky 51/37
Novyny Horynečki 25/48 Nušče 52/43 Nyklovyči 28/44
Nykonkovyči 27/70 Nyniv Dol. 45/61 Nyniv Hor. 45/62
Nynovyči 43/46 Nyrkiv 50/33 Nyskolyzy 6/41
Nysmyči 43/47 Nyvyči 35/23 Nyžankovyči 32/66
Nyžatyči 57/7* Nyžbirok Novyj 20/25 Nyžbirok Staryj 20/28
Nyžbirok Sljach. 20/27 Nyžniv 48/39, 48/39a

O

Obarynci 47/62 Obelnyči 37/57 Obersdorf 8/66
Obertyn 12/24 Oblaznycja 55/46 Obodivka 51/38
Obrošyn 13/40 Obydiv 18/41 Ochrymivci 51/39
Odaja k. Slobidky 48/40 Odaji Horyhľadski 48/18b
Odrechova 40/54 Ohinščyna 34/32c Ohljadiv 35/24
Okopy 2/16b Okopy 6/44b Okopy 36/39
Okopy sv. Trjci 4/39 Oleksyči Stari 45/63, 45/63a
Oleksyni 4/40 Olesiv 44/43b Olesko 53/2
Olesyn 2/38, 2/38a Oleša 6/42 Oleša 48/41
Oleščyna 48/50b Olešiv 48/42 Olešiv 42/20 Olešyči 25/49
Olešči Stari 25/50 Olijeva-Korniv 12/25
Olijeva Korolivka 12/26 Olijiv 52/44 Opa 10/40, 25/51
Opaky 53/46 Opari 10/41 Oparivka 21/4* Opilško 43/48
Opličko 35/25 Oporeč 45/64 Oprylivci 51/40
Opryšivci 44/52 Orchovyči 28/45 Ordiv 35/26
Oreleč 24/72 Oreleč 42/21 Orichivci 32/67
Orichivčyk 5/43 Orichoveč 41/37 Oriškivci 3/51
Oriškivci 20/28, 20/28a Orjava 45/65 Orjavčyk 45/66
Orly 32/68 Orove 10/42 Ortynyči 39/63
Orada Kokošynečka 41/22c Oserdiv 43/49 Osivci 8/43
Oslavy Bili 29/37 Oslavy Čorni 29/38 Oslavycja 40/55
Osoliščyna 34/34b Osovica 53/72b Ostalovyči 33/37
Ostapje 41/38 Ostapivci 19/51 Ostašivci 52/45
Ostobiž 36/40 Ostoja 44/33c Ostriv 14/16* Ostriv 27/71
Ostriv 32/69 Ostriv 38/49 Ostriv 43/50 Ostriv 44/53
Ostriv 47/63 Ostriv 53/47 Ostriv Čornyj 3/52
Ostriv Novyj 38/50 Ostriveč 46/27 Ostriveč Piňnyj 53/48
Ostrižeč 28/46 Ostroveč 19/52 Ostroveč 25/52
Ostrynja 48/43 Otynevyči 3/53 Otynija 48/2, 48/2a
Ozerjanka 52/46 Ozerjany 4/41 Ozerjany 6/44, 6/44a

Ozerjany 37/58 Ozerjany 48/44, 48/44a Ozarce 44/54
Ozirna 52/7 Ozymyna 39/64 Ožanna 23/2
Ožydív 53/49, 53/49a Ožynna 15/10

P

Pačkovyči 32/70 Paclav 8/68 Pacykiv 9/45 Pacykiv 44/55
Pajivka 41/39 Pakiř 28/47 Pakořivka 40/56
Palahyči 48/45 Paľčynci 51/41, 51/41a Palykorovy 5/44
Panasivka 41/40 Panasivka 52/48 Panivci 4/42
Paňkivci 5/45 Panovyči 34/33 Pantalycha 46/28
Pantna 11/33 Panyščiv 24/73 Papirnja 46/17b
Paportno 8/67 Parchač 43/51 Parypsy 36/41 Paryšči 29/39
Pasična 29/40 Pasična 44/56 Pasičky Zubryčki 27/72
Pašova 24/74 Paušivka 7/24 Pavčiče 44/57 Pavliv 35/27
Pavlokoma 1/10* Pavlova 14/28 Pavlykivka 17/35
Pčany 55/47 Pechersdorf 45/67 Pečeniya 33/38
Pečenižyn 19/2 Pečerna 50/34 Pečyhory 43/52
Pečyhovsty 54/43 Pečovyzna 34/32d Peľnja 40/57
Peňkivci 51/42 Peratyn 35/28 Perechresne 22/25
Peredilnycja 8/69 Peredmistja 6/45 Peredmistja 36/42
Peredmistja Dubečke 32/6* Peredrymichy Mali 54/44
Peredrymichy Vel. 54/45 Peredvirja 16/37
Perchiňske 9/46 Perekonyna 11/34 Perekymka 15/11
Perekaleč 41/41 Perekopaň 32/71 Perekosy 17/36
Peremyliv 20/29 Peremyliv 43/53 Peremyš 32/1
Peremyšljany 33/1 Peremyvky 54/46 Perenivka 37/59
Perepčnyky 52/49 Pererisť 29/41 Pereriv 19/53
Perespa 43/54 Perevodiv 43/55 Perevoločna 53/50
Perevoloka 6/46 Perevozeč 17/37 Perlivci 44/58
Perunka 30/26 Pervjatyči 43/56 Petlykivci Novi 6/47, 6/47a
Petlykivci Stari 6/48 Petranka 17/38 Petriv 12/27
Petrova Volja 40/58 Petruša Volja 21/5* Petrykiv 47/64
Petryliv 48/46 Pidberež 9/47 Pidberizci 27/73
Pidberizci 52/50 Pidbirci 27/74 Pidbirja 37/60
Pidbuž 10/42 Piddnistrjany 3/54 Piddubci 36/43
Pidfilypja 4/43 Pidhajci 34/1 Pidhajčyky 19/59
Pidhajčyky 33/39 Pidahajčyky 38/51 Pidahajčyky 52/51
Pidhajčyky Justynovi 46/29 Pidahč 28/48 Pidahirci 3/55
Pidahirci 45/68 Pidahirci 53/51 Pidahirci Dol. 53/51a
Pidahirci Hor. 53/51b Pidahirjany 46/30 Pidahirky 17/39
Pidhorodci 45/69 Pidhorodja 37/61 Pidhorodyšče 3/56
Pidjarkiv 3/57 Pidkamaň 5/46 Pidkamaň 37/62
Pidlisky 3/58 Pidlisky 28/49 Pidlisky Mali 27/75
Pidlisky Vel. 27/76 Pidlišsja 6/49 Pidlišsja
Hrymalivske 41/42 Pidliščivka Mala 34/15b
Pidliščivka Vel. 34/15c Pidluby Vel. 16/38 Pidluže 44/59
Pidlypci 53/52 Pidyšsja 53/53 Pidmanastyr 3/59
Pidmanastyrok 10/44 Pidmanastyrok 35/29
Pidmostyči 32/72 Pidmychajlivci 37/63
Pidmychajlja 17/40 Pidpečary 44/60 Pidrudne 18/13b
Pidsadky 27/77 Pidsnatynka 50/8b Pidsosniv 3/60
Pidšumljanci 37/64 Pidtemne 27/78 Pidverbei 12/28
Pidvoľočyska 41/3 Pidvynja 37/65 Pidyvsoka 42/22
Pidyvsokie 2/39 Pidezamočok 6/50 Pidyvryneč 38/52
Pijlo 17/41 Pisky 5/47 Pisky 27/79 Pisočna 55/48
Pistyň 22/26 Pitryč 44/61 Pitryči 53/54, 53/54a
Pivchova 32/73 Piznanka Hetmanska 41/43
Piznanka Hnyla 41/44, 41/44a Pjadyky 19/55
Pjanovyči 39/65 Pjatkova Ruška 8/70 Pjatynci 8/71
Pjatyčany 3/61 Pjalnyčany 45/70 Pjenjaky 5/48
Plauča Mala 2/40 Plauča Vel. 2/41 Plavje 45/71
Plaziv 25/53 Plebanivka 46/31 Plenykiv 33/40
Pleskivci 47/65 Plešovyči 32/74 Pletenyči 33/41
Plichiv 2/42, 2/42a Plisnjany 52/52 Ploska 2/55b
Ploske 49/64 Plotyča 2/43 Plotyča 47/66 Pluhiv 53/55
Pnikut 28/50 Pnivje 29/42 Pnjaky 17/33b Pnjatyn 33/42
Pobereže 44/62 Poblč 53/56, 53/56a Pobidno 40/59
Pobuk 45/72 Pobužany 18/42 Pochivka 44/63
Počajevyči 10/45 Počapy 53/57 Počapyni 47/67
Podemščyna 25/54 Podiľci 38/53 Podusiľna 33/44
Podusiv 33/43 Pohar 45/73 Poharyško 36/44
Pohirci 38/54 Pohonja 48/47 Pohoriľci 33/45
Pohribci 52/28b Pokrivci 55/49 Pokropyvna 47/68
Polivci 7/25 Polivci Kolonija 7/26 Poljana 8/72
Poljana 8/73 Poljana 24/75 Poljana 27/80
Poljančyk 24/76 Poljanka 6/67b Poljanka 27/81
Poljanky 22/27 Poljanky 24/77 Poljany 21/6

Poljany 30/27 Poljany 54/47 Poljany Surovyčni 40/60
 Poljanecja 9/48, 9/48a Poljuchiv Malýj 33/46
 Poljuchiv Vel. 33/47 Polnjatyči 14/17* Polonna 40/61
 Polonyči 33/48 Polonyčna 18/43 Polovci 40/62
 Polove 35/30 Poľska Marynka 32/75 Poľska Volja 34/16b
 Poľska Volja 48/30b Polupanivka 41/45 Pomirč 6/51
 Pomirky 12/22b Pomonjatyna 37/66 Pomorjany 52/2
 Ponykovycja 5/49 Ponykva 5/50 Popeli 10/46
 Popeljany 27/82 Popelnyky 42/23 Popivci 5/51
 Popivci 50/35 Poplavnyky 37/67 Poplavy 34/30b
 Poplavy 46/49b Popovyči 32/76 Poraž 24/78
 Porchova 6/52 Poriččja Janivške 13/41 Poriččja
 Ljubinške 13/42 Poriččja Zadvirne 38/56 Porochnyk
 Misto 14* 18 Porochnyk Selo 14/19* Porohy 29/43
 Poršna 27/83 Poruby 1/5 Poručyn 2/44 Porudenko 16/39
 Porudno 16/40 Posada Horišnja 40/4* Posada
 Jaslyška 40/63 Posada Liška 24/79 Posada Novomiška 8/74
 Posada Rybotyčka 8/75 Posič 44/64 Postoliv 24/80
 Postolivka 20/30 Posuchiv 2/45 Posverž 37/68
 Potčok 42/24 Potik 2/46 Potik 37/69, 37/69a
 Potik Vel. 49/65 Polik Zolotyj 6/53 Potočany 2/47
 Potočyska 12/29 Potorycja 43/57 Potutory 2/48
 Potylic 36/45 Poverhiv 38/55 Povitno 13/43
 Povkyni 14/20* Povoroznyk 30/28 Povtva 33/49
 Pozdjač 32/77 Pozdymyr 43/58 Pralkivci 32/78
 Preluky 40/64 Princental 8/76 Prissja 36/46
 Probabyn 12/30 Probižna 20/31 Prohnojiv 33/50
 Prokurava 22/28 Pronjatyn 47/69, 47/69a Prosvici 51/43
 Prošova 47/70 Protesy 55/50 Protisne 24/81
 Provala 54/48 Prusik 40/65 Prusy 39/66 Prusy 27/84
 Prusyniv 43/59 Prybyliv 48/48 Prybyšiv 40/66
 Prychoječ 23/5* Prykmyšče 19/56 Prylbyči 16/41
 Prysivci 52/53 Prysip 24/82 Prysip 29/44 Prysip 49/66
 Pryslop 11/35 Prystaň 54/49 Psary 37/70, 37/70a
 Pstružne 11/36 Pšenyčnyky 48/49 Pukasivci 44/65
 Pukiv 37/71 Pukynyči 45/74 Pulavy 40/67
 Pustomyty 27/85 Putjatyči 13/44 Putjatyni 37/72
 Pužnyky 6/54 Pužnyky 48/50, 48/50a Pykulovyči 27/86
 Pykulyči 32/79 Pylatki 4/44 Pyljava 6/55 Pyly 54/50
 Pylpč 4/45 Pylpy 19/75c Pynjany 39/67
 Pysarivci 40/68 Pyskorovyči 14/29 Pyščatyni 4/46
 Pyšivci 6/56 Pyvoda 14/21* Pyvoščyna 43/60

R

Rachynja 9/49 Račkova 40/5* Radava 14/30 Radča 44/66
 Radechiv 35/1 Radelyči 10/47 Radeva 24/83
 Radlovyči 39/63 Radochinci 28/51 Radocyna 11/37
 Radošyči 40/69 Radruž 36/47 Radvanci 43/61
 Radvaniv 37/30c Radyč 49/67 Radymno 14/2*
 Radynyči 28/52 Ratajlova 29/58b Raj 2/49
 Rajchav 25/55 Rajchenbach 27/87 Rajniv 45/110b
 Rajške 24/84 Rajterevyči 39/69 Rakiv 9/50
 Rakiv Kut 20/32 Rakivčyk 19/57 Rakobovty 18/44
 Rakova 39/70 Rakova 40/70 Rakoveč 12/31
 Rakoveč 27/88 Rakoveč 29/45 Rakoveč 34/34, 34/34a
 Ranevyči 10/48 Rašiv 12/32 Raštivci 41/46 Rata 36/48
 Ratnavycja 40/71 Ratyšče 52/54 Rava Ruška 36/1
 Ražniv 5/52 Reberg 16/42 Rečpiť 32/80 Refeľd 3/62
 Regetiv Nyžnyj 11/38 Regetiv Vyžnyj 11/39
 Rejivka 37/70b Reklynec 54/51 Rejšyn 2/50
 Remeniv 27/89 Remezivci 53/58 Reniv 52/55
 Repečiv 3/63 Repiľ 40/72 Repužyni 12/33 Rička 22/29
 Ričky 36/49 Ričycja 36/50 Ričyčany 13/45
 Ridkovyči 28/53 Rikšyči 32/81 Riň 44/50b Ripčyči 10/49
 Ripjana 49/68 Ripjanka 17/42 Ripky 11/40 Riplyn 14/22*
 Ripoe 9/51 Ripniv 18/45 Ripnyk 21/6* Ripyni 6/57,
 6/57a Rivne 10/50 Rivnja 17/43 Rivnja 24/85
 Rizdvjany 37/73 Rizdvjany 46/32 Rjabe k.
 Balchorodu 24/86 Rjabe k. Ustrik 24/87 Rjasna
 Poľska 27/90 Rjasna Ruška 27/91 Rjašovyči 43/62 Rohačyn
 Misto 2/51, 2/51a Rohačyn Selo 2/52 Rohatyn 37/1
 Rohizno 16/43 Rohizno 39/71 Rohizno 55/51 Rohynja 19/58
 Rokytno 27/92 Roliv 10/51 Romaniv 3/64 Romanivka 38/57
 Romanivka 46/33 Romanivka 47/71 Romanivka
 Stojanivska 35/31 Romanivka Šurovyčka 35/32
 Romanova Volja 24/88 Romanove Selo 51/44
 Romašivka 7/27 Ropenka 24/89 Ropjanka 21/7

Ropycja Ruška 11/41 Rosiľna 29/46 Rosochač 7/28
 Rosochač 19/59 Rosochač 49/69 Rosochovateč 34/35,
 34/35a Rosochovateč 41/47 Rosolyn 24/90 Rostajne 15/12
 Rostoky 22/30 Rošniv 48/51 Rottenhan 13/46
 Rozbir 57/8* Rozbir Dovhyj 14/23* Rozbir Okruhlyj 14/24*
 Rozdil 55/3 Rozdilje 11/42 Rozenberg 27/93
 Rozenburg 8/77 Rozhadiv 52/56 Rozhirče 45/75
 Rozluč 49/70 Roznošyni 51/45 Rozputtja 8/78
 Rozsochate 24/91 Rozsochy 8/79 Roztičky 9/52
 Roztoka 8/80 Roztoka Mala 30/29 Roztoka Vel. 30/30
 Roztoky Dol. 24/92 Rozvadiv 55/52 Rozvaž 53/59
 Rozvorjany 33/51 Rozvynycja 14/25* Rožanivka 50/36
 Rožanka 18/46 Rožanka Nyž. 45/76 Rožanka Vyž. 45/77
 Roždžaliv 43/63 Roždžalovyči 38/58 Rožen Mal. 22/31
 Rožen Vel. 22/32 Rožnitiv 9/3 Rožnitiv 14/26*
 Rožniv 22/33 Rožubovyči 32/82 Rožyska 41/48 Ruda 3/65
 Ruda 37/74 Ruda 55/53 Ruda Bريدska 5/53 Ruda
 Kochanivska 16/44 Ruda Koltivska 53/60 Ruda
 Krakovečka 16/45 Ruda Krechivska 54/52 Ruda
 Rožanečka 25/56 Ruda Silečka 18/47 Rudañci 27/94
 Rudavka k. Birčy 8/81 Rudavka pid Nanovoju 8/82
 Rudavka Jaslyška 40/73 Rudavka Rymanivska 40/74
 Rudenka 24/93 Rudenko Ljačke 35/33 Rudenko
 Ruške 35/34 Rudka 14/31 Rudka 25/57 Rudky 38/1
 Rudno 27/95 Rudnyky 28/54 Rudnyky 34/36, 34/36a
 Rudnyky 42/25 Rudnyky 55/54 Rudoduby 7/29
 Rukomyš 8/58 Rungury 19/60 Rusiv 42/26
 Rusjanivka 47/72 Rusjatyči 3/66 Ruške 24/94 Ruške
 Selo 32/84 Rustvečko 28/55 Rusyliv 6/59 Rusyliv 53/61
 Rusyn 43/64 Rušeľčyči 32/83 Ružovolja 53/21b
 Rybeň 30/3* Rybne 24/95 Rybne 44/67 Rybno 22/34
 Rybnyk 10/52 Rybnyky 2/53, 2/53a Rybotyči 8/83
 Rychtyči 10/53 Rychvaľa 11/93 Ryčyhiv 38/59
 Rykiv 45/78 Rykiv 49/71 Rykiv 53/62, 53/62a
 Rykiv Kolonija 53/62b Rymaniv 40/1* Ryškova
 Volja 14/32 Ryšnjate 9/53 Rešovjanka 5/18b

S

Sabinivka 35/35 Sadkovyči 39/72 Sadky 50/37
 Sadžava 44/68 Sadžavka 29/47 Sadžavky 41/49
 Salaši 36/51 Salivka 7/30 Sambir 39/1 Samolusky 20/33
 Sannyky 28/56 Sanočany 32/85 Sapižanka 18/48
 Sapohiv 4/97 Sapohiv 44/69 Sapova 34/37
 Sarančuky 2/54, 2/54a Sasiv 53/3 Saska Kameraľna 10/54
 Savalusky 6/60 Savčyn 43/65 Schidnycja 10/55
 Sebečiv 43/66 Selyška 1/6 Selyška 3/67 Selyška 16/46
 Selyška 27/96 Selyška 32/86 Selyška 36/52 Selyška-
 Bredthajm 19/61 Selyšče 44/70 Semakivci 7/31
 Semakivci 12/34 Semakivci 19/62 Semeniv 46/34
 Semenivka 12/35 Semenivka 27/97 Seminče 6/57b
 Semušova 40/75 Semyhyniv 45/79 Semykivci 34/38
 Semykivci 44/71 Semyrivka 16/47 Sendžišivka 6/17b
 Senečiv 9/54 Seňkiv 35/36 Seňkova Volja 40/76
 Seňkovyči 36/53 Serafyni 12/36 Serakišci 32/87
 Serdycja 27/98 Sereďna 32/88 Sereďnje 17/44
 Sereďnje 34/39 Sereďnje Male 24/96 Sereďnje Selo 24/97
 Sereďnje Vel. 24/98 Sereďnycja 24/99 Sereďopiľci 35/37
 Sereďyni 47/73 Sereteč 52/57 Sernky Dol. 37/75
 Sernky Hor. 37/76 Sernky Ser. 37/77 Serny 16/48
 Sernyky 3/68 Servyry 52/58 Sichiv 45/80 Side 39/73
 Sidlečka 57/9* Sidljanka 23/6* Siľce 17/45
 Siľce 34/40, 34/40a Siľce Božykivške 34/7b Siľča 32/89
 Sileč 32/90 Sileč 39/74 Sileč 43/67 Sileč 44/72
 Sileč Beňkiv 18/49, 18/49a Sinjava 14/3* Sinniv 57/10*
 Sišno 35/38 Sivčyna 8/84 Sivka Kaluška 17/46
 Sivka Vojnylivska 17/47 Sjaničok 40/77 Sjanik 40/1
 Sjanky 49/72 Sjenkevyčivka 47/69b Skala 4/3
 Skalat 41/1 Skalat Staryj 41/50 Skalnyk 15/1*
 Sklad Siľnyj 32/91 Skladyste 30/31 Sknyliv 27/99
 Sknyliv 53/63 Sknylivok 27/100 Skolje 45/2
 Skološiv 14/33 Skolyn 16/49 Skomorochy 6/61
 Skomorochy 43/68 Skomorochy 47/74 Skomorochy
 Novi 37/78 Skomorochy Stari 37/79 Skomoroše 7/32
 Skopiv 32/92 Skopivka 48/52 Skorodne 24/100
 Skorodyni 7/33 Skoryky 51/46 Skovjatyn 4/48
 Skvarjava 53/64 Skvarjava Nova 54/53 Skvarjava
 Stara 54/54 Skvirtne 11/44 Slabaš 28/57 Slavjatyn 34/41

Slavna 52/59 Slavsko 45/81 Slobidna 14/27*
 Slobidka 17/48 Slobidka 22/35 Slobidka 47/75
 Slobidka k. Odaja 48/53 Slobidka k. Tovmača 48/54, 48/54a
 Slobidka Bolšivečka 37/80 Slobidka Dol. 6/62 Slobidka
 Džurnyńska 7/34 Slobidka Hor. 6/63 Slobidka
 Janivska 46/35 Slobidka Košylovečka 50/39 Slobidka
 Lisna 19/63 Slobidka Muškativska 4/49 Slobidka
 Pil'na 19/64 Slobidka Strusivska 46/36 Slobidka
 Turylečka 4/50 Sloboda 14/34 Sloboda Bolechivska 9/55
 Sloboda Dol. 9/56 Sloboda Kukiľnyčka 37/81 Sloboda
 Nebylivska 17/49 Sloboda Rivnjanska 17/50
 Sloboda Rungurska 19/65 Sloboda Zolota 2/55, 2/55a
 Slochyni 8/85 Slovita 33/53, 33/53a Slyvky 17/51
 Slyvnycja k. Krasičyna 32/83 Smerečka 49/73
 Smerečna 8/86 Smerečne 21/8 Smerek 24/101
 Smerekiv 54/55 Smerekoveč 11/45 Smerkiv 48/39c
 Smiľna 10/56 Smiľno 5/1d Smiľnycja 8/87 Smiľnyk
 k. Balyhorodu 24/102 Smiľnyk k. Litovyšč 24/103
 Smodne 22/36 Smoljanka 47/76 Smolyn 36/54
 Smorže Dol. 45/82 Smorže Mistečko 45/83 Smorziv 35/39
 Smuhiv 55/55 Smykivci 47/77 Sniťnycja 11/46
 Snjatyn 42/1 Snjatynka 10/57 Snovyč 53/65 Snovydiv 6/64
 Sobjatyn 14/35 Sobjesko 34/40b Sobolivka 53/66
 Sofijivka 46/37 Sofijivka 50/45b Sohoriv Dol. 40/78
 Sohoriv Hor. 40/79 Sokal 43/1 Sokileč 6/65
 Sokil'nyky 27/101 Sokil'nyky 34/42 Sokolika 49/74
 Sokoliv 6/66 Sokoliv 18/50 Sokoliv 34/43 Sokoliv 45/84
 Sokolivka 3/69 Sokolivka 22/37 Sokolivka 53/67
 Sokolja 18/51, 18/51a Sokolja 28/58 Sokolje 24/104
 Sokolova Volja 24/105 Sokyrčyci 39/75 Sokyrčyn 12/37
 Sokyrnyci 20/34 Soleč 10/58 Solomjanka 28/59
 Solone 50/40 Solonka 27/102 Solonško 10/59
 Solotvyna 29/48 Solova 33/54 Solukiv 9/57 Solyna 24/106
 Solynka 24/107 Sopit 45/85 Sopitnyk 8/88 Sopiv 19/66
 Sopošyn 54/56 Soročko 46/38 Soroka 20/35
 Soroky 6/67, 6/67a Soroky 19/67 Soroky Lvivski 27/103
 Soroky Ščyrečki 27/104 Sosniv 34/44, 34/44a
 Sosnycja 14/36 Sosuliv 38/60 Sosulivka 7/35 Sozaň 39/76
 Spas 9/58 Spas 18/52 Spas 49/75 Spasiv 43/69
 Sprynja 39/77 Stadnycja 34/48b Stadnycja 46/10b
 Staji 36/55 Staňkiv 45/86 Staňkivci 3/70 Staňkivci 9/59
 Staňkova 24/108 Staňkova 17/52, 17/52a Stanylja 10/60
 Stanymyr 33/55 Stanyn 35/40 Stanyslavčyk 5/54
 Stanyslavčyk 32/94 Stanyslaviv 44/1 Stanyslavivka 43/70
 Stanyslivka 54/57 Stara Ropa 39/78 Stara Sij 39/79
 Stare Misto 23/7* Stare Misto 34/45 Stare Selo 3/71
 Stare Selo 10/61 Stare Selo 25/58 Stare Selo 55/38b
 Starhorod 43/71 Stari Brody 5/1e Starjava 8/89
 Starjava 28/60 Staromiščyna 41/51 Starunja 29/49
 Staryj Sambir 39/2 Staryška 16/50 Staseva Volja 37/82
 Stavčany 13/47 Stavky 13/48 Stavky 41/52 Stavky 50/47b
 Stavyša 11/47 Stebne 22/38 Stebnyk 8/90, 8/90a
 Stebnyk 10/62 Stebnyk 44/73 Steceva 42/27
 Stefkova 24/109 Stehnykivci 47/78 Stenjatyn 43/72
 Stepanivka 17/63b Stežnycja 24/110 Stibeneč 32/95
 Stibno 31/96 Stiľsko 55/56 Stinka 6/68 Stinka 53/68
 Stodilky 13/49 Stojanci 28/61 Stojaniv 35/41 Stoky 3/72
 Stolpyn 35/42 Stopčativ 19/68 Storonna 10/63
 Storonna 13/50 Storonybaby 53/69 Storoži Mali 40/60
 Storoži Vel. 40/81 Stradč 13/51 Straševyči 39/80
 Stremilče 35/43 Stremiň 54/58 Streptiv 18/53
 Strilbyči 39/81 Strilče 12/38 Strilčyška 28/62
 Strilkiv 45/87 Strilkivci 4/51 Strilkovyči 39/82
 Strilky 3/73 Strilky 49/76 Strilyči Novi 3/74 Strilyči
 Stari 3/75 Strineč 28/63 Strjatyn Misto 37/83
 Strjatyn Selo 37/84 Stronevyči 32/97 Stronjatyn 27/105
 Strupkiv 48/55 Strusiv 46/39 Strusivka 7/36
 Strutyn 53/70 Strutyn Nyž. 9/60 Strutyn Vyž. 9/61
 Strvjažyk 24/111 Stryhanci 2/56 Stryhanci 45/88
 Stryhanci 48/56 Stryhanka 18/54 Stryj 45/1
 Stryjivka 51/47, 51/47a Strymba 29/50 Studene 24/112
 Studinka 17/53 Stupky 47/79 Stupnycja Poľska 39/83
 Stupnycja Ruška 39/84 Stuposjany 24/113 Styborivka 5/55
 Stynava Nyž. 45/89 Stynava Vyž. 45/90 Subotiv 44/74
 Sucha Volja 25/59 Suchivci 51/48 Suchodil 3/76, 3/76a
 Suchodil 20/36 Suchodil 9/62 Suchodoly 5/56
 Suchoričča 27/106 Suchostav 20/37 Suchovolja 5/57
 Suchovolja 13/52 Suchyj Potik 49/77 Sudkovyči 28/64

Sudova Vyšnja 28/2 Suhriv 3/77 Sukiľ 9/63
 Sukovate 24/114 Suljatyči 55/57 Sulkivščyna 28/65
 Sulova 37/52b Sulymiv 43/73 Sulymiv 54/59
 Supranivka 41/53 Surmačivka 14/37 Surochiv 14/38
 Susidovyči 39/85 Suščyn 46/40 Suščycja Rykova 39/86
 Suščycja Vel. 8/91 Svaryčiv 9/64 Sverškivci 50/42
 Sverž 33/56 Sviržova Ruška 15/13 Svjate 14/39
 Svjatкова Maľa 15/14 Svjatкова Vel. 15/15
 Sv. Josyf 19/69 Sv. Stanyslav 19/70 Sv. Stanyslav 44/75
 Svydnycja 16/51 Svydnyk 49/78 Svydova 7/37
 Svytiľnyky 37/85 Svyťjaziv 43/74 Sychiv 27/107
 Sydonivka 5/16c Sydoriv 20/38 Synevidško Nyž. 45/91
 Synevidško Vyž. 45/92 Synjahivka 51/43 Synjava 40/82
 Synjava 51/50 Synjavka 25/60 Syňkiv 50/43
 Syrovycja 40/83 Sytaverivka 48/32b Sytichiv 27/108
 Syvorohy 33/52

S

Šandroveč 49/79 Šarpanci 43/75 Ščavnyk 30/32
 Ščavnyk 40/84 Ščepaniv 2/57, 2/57a Ščepjatyn 36/56
 Ščepoty 16/52 Ščerbanivka 24/115 Ščurovyči 35/44
 Ščutkiv 25/61 Ščyreč 27/2 Ščyreč 36/57 Ščytivci 50/38
 Šehyni 32/98 Šel'paky 51/51 Šentaľ 13/53 Šeparivci 19/71
 Šeptiči 38/61 Šeršenivci 4/52 Šešerovyči 28/66
 Šešory 22/39 Šivško 14/28* Škljary 40/85 Šklo 16/53
 Šljachtova 31/4 Šljachtynci 47/80 Šmaňkivci 7/38
 Šmaňkivčyky 7/39 Šmiglovo 50/4b Šmytkiv 43/76
 Šnyriv 5/53 Šolomyja 3/78 Šolomynyči 38/62
 Špykolosy 53/71 Štajnfels 8/90b Šulhanivka 7/40
 Šumjač 49/80 Šumljany 34/46 Šumljany Mali 2/58
 Šumljav 16/54 Šumyna 39/87 Šuparka 4/53 Šutova 16/55
 Šutromynci 50/41 Švajcarija 34/34c Švajkivci 7/41
 Švejktiv 34/47 Šybalyn 2/59 Šydľivci 20/39 Šyly 51/52
 Šymbark 11/1* Šyperky 56/5* Šypivci 50/44
 Šyroka 37/14b Šyroke Pole 9/70b Šyškivci 4/54
 Šyškivci 5/59

T

Tadanı 18:55 Tamanovyči 28/67 Tanjava 9/85
 Tapyn 14/29* Tarasivka 51/53 Tarnava Nyžnja 49/81
 Tarnava Vyžnja 49/82 Tarnovycja Piľna 48/57
 Tartakiv Misto 43/77 Tartakiv Selo 43/78
 Tartakiveč 43/79 Tatariv 29/51 Tatarško 45/93
 Tatory 39/88 Tataryniv 38/63 Tavriv 2/60 Tejsariv 55/58
 Teklivka 20/19b Tekuča 19/72 Telešnycja Ošvarova 24/116
 Telešnycja Sjanna 24/117 Teljač 34/48, 34/48a
 Teljaž 43/80 Temerivci 44/77 Tenetyška 36/58
 Tenitnyky 37/86 Teofipiľka 2/61 Teplyci 14/40
 Terebovlja 46/1 Terepča 40/86 Teresivka 9/67
 Terka 24/118 Terlo Rust. 8/92 Terlo Šljach. 8/93
 Ternava 8/94 Ternava Dol. 24/119 Ternava Hor. 24/120
 Ternavka 57/11* Ternavka 55/59 Ternavka 8/95
 Ternavka 40/87 Ternavka 45/94 Ternivci 32/99
 Ternivka 7/42 Ternivka 35/45 Ternopoľ 47/1, 47/1a
 Ternoruda 41/54 Ternošyn 36/59 Ternovycja Lisna 29/52
 Terpylivka 51/54 Terstjana 21/9 Teršakiv 38/64
 Teršiv 49/83 Tetevyči 35/46 Tetyl'kivci 5/60
 Tisna 24/121 Tjahliv 36/60 Tjapče 9/66 Tjaziv 44/76
 Tjudiv 22/40 Tjuľkiv 46/41 Tokarnja 40/88 Toky 51/55
 Tomašivci 17/54 Topiľnycja Rust. 49/84 Topiľško 17/55
 Toporiv 35/47 Toporivci 12/39 Torčynovyči 39/89
 Torhanovyči 39/90 Torhiv 52/60 Torhanovycja Piľna 12/40
 Torhanovycja Piľna 48/58 Torky 43/81 Torky 32/100
 Torške 50/45, 50/45a Tovarna 8/96 Tovmač 48/1
 Tovmačyk 19/73 Tovste 41/55 Tovste Misto 50/2
 Tovste Selo 50/46 Tovsteňke 20/40 Tovstobaby 34/49
 Tovstoholovy 52/61 Tovstoluh 47/81 Tovščiv 27/109
 Trač 19/16b Trijčja 4/55 Trijčja 8/97 Trijčja 35/48
 Trijčja 42/28 Trijčyči 32/101 Trofanivka 19/74
 Trojany 48/44b Trostjanci 6/69 Trostjanec 2/82
 Trostjanec 8/98 Trostjanec 9/68 Trostjanec 16/56
 Trostjanec 42/29 Trostjanec 55/60 Trostjanec
 Malyj 53/72, 53/72a Trostjanec Vel. 52/62
 Trostjanka 19/75, 19/75a Trubčyn 4/56 Truchaniv 45/95
 Trudovač 53/73 Truskaveč 10/64 Truševyči 8/99
 Trybokivci 3/79 Trybuchivci 6/70 Trybuchivci 20/41

Trynča 57/12* Tuhlja 14/41 Tuhlja 45/96
Tuchofka 45/97 Tučapy 13/54 Tučapy 14/30*
Tučapy 42/30 Tučne 33/57 Tudoriv 20/42
Tudorkovyči 43/82 Tulova 42/31 Tulukiv 42/32
Tulyholovy 28/68 Tulyholovy 38/65 Tumyr 44/78
Turady 55/61 Turivka 41/56 Turja Mala 9/69
Turja Vel. 9/70, 9/70a Turje 35/49 Turje 49/85
Turka 19/76 Turka 49/1 Turkotyn 33/58 Turky 18/50b
Turočky Nyž. 49/86 Turočky Vyž. 49/87 Turyfce 4/57
Turynka 54/60 Turynské 40/89 Tustaň 44/79
Tuškov 43/83 Tužanivci 3/80 Tužyliv 17/56
Tvoryfne 24/122 Tycha 49/88 Tychanja 21/10
Tyljava 21/11 Tylyč 30/33 Tynevyči 14/31* Tyniv 10/65
Tyrjava Siřna 40/90 Tyrjava Vološka 40/91 Tysiv 9/71
Tyskova 24/123 Tyšmenycja 48/3 Tyšmenyčany 44/80
Tysova 32/102 Tysovec 24/124 Tysovec 45/98
Tysovcja 49/89 Tyšivnycja 45/99 Tyškovci 12/41
Tyškovyči 32/103 Tyšycja 18/56

U

Ubišyn 57/13* Ubyni 18/57 Udniv 54/61 Ugartstař 17/57
Uherci Mineralfni 24/125 Uherci Nezabytivski 13/55
Uherci Vynjavski 38/66 Uherci Zaplatynski 39/91
Uherško 45/100 Uhniv 36/3 Uhořna 45/101 Uhoreci 53/74
Uhorka 14/32* Uhornyky 44/81, 44/81a Uhornyky 48/59
Uhryň 7/43 Uhryň 30/34 Uhryniv 34/50, 34/50a
Uhryniv 43/84 Uhryniv Dol. 44/82 Uhryniv Hor. 44/83
Uhryniv Ser. 17/58 Uhryniv Staryj 17/59 Uhryniv
Sljach. 44/84 Uhrynkivci 50/47, 50/47a Ujizd 37/87
Ulanivka 34/8b Ulaškovci 7/44 Ulaziv 25/62
Uřnivok 36/61 Uljuč 1/7 Ulvivok 43/85 Ulyčko
Sredkevyč 36/62 Ulyčko Zarubane 36/63 Ulyčno 10/66
Univ 33/58 Unjatyči 10/67 Unterval'den 33/60 Unyž 12/42
Urič 45/102 Urič 52/63, 52/63a Urmaň 2/63 Urož 10/68
Urytva 2/38b Ustečko 50/48, 50/48a Ustijanova 24/126
Ustja nad Prutom 42/33 Ustja 55/62 Ustja
Jepyskopske 4/58 Ustja Ruške 11/48 Ustja Zelene 6/71
Ustjeriky 22/41 Ustryky Dol. 24/2 Ustryky Hor. 24/127
Uškovyči 33/61 Ušnja 53/75 Ušchovyči 33/62
Utiškiv 53/76 Utoropy 19/77 Uvyn 35/50 Uvysla 20/43
Uzyn 44/85

V

Vacevyči 10/69 Vaclavyči 32/104 Vafka 30/35
Valachivka 51/56 Vařddorf 13/56 Vaha 34/63c
Valjava 32/105 Vaniv 43/86 Vanivka 21/7*
Vaňkova 24/128 Vaňkovyči 38/67 Vanjovyči 39/92
Vapenne 11/49 Vapivci 32/106 Vara 1/11*
Varcholy 18/3b Varjaž Misto 43/87 Varjaž Selo 43/88
Vařavka 5/27b Varvarynci 46/42 Vasjučyn 37/88
Vasyliv 36/64 Vasyřkiv 20/44 Vasyřkivci 20/45
Vavelivka 41/44b Veldiž 9/72 Velešnycja 29/55
Velešniv 6/72 Veljunyči 32/107 Velyke 8/100
Velyki Oči 18/57 Velykopole 13/57 Velykopole 40/92
Verbiv 2/64, 2/64a Verbiv 34/51 Verbivci 12/43
Verbivčyk 5/61, 5/61a Verbivka 4/59 Verbiž 27/110
Verbiž 43/89 Verbiž Nyž. 19/78 Verbiž Vyž. 19/79
Verbjanya 16/58 Verbjatyn 6/73 Verbka 8/24b
Verbljany 18/58 Verbovec 22/42 Verbovec 46/43
Verbycja 3/81 Verbycja 36/65 Verbylivci 37/82
Verchivci 20/46 Verchnja 17/60, 17/60a Verchnjakivci 4/60
Verchobuž 53/77 Verchrata 36/66 Verčany 45/103
Veremiň 24/129 Verešycja 13/58 Vernjaky 51/5c
Vertelka 52/64 Veryň 55/63 Veselivka 47/82 Vetlyn 14/42
Vetlyna 24/130 Vicyň 53/78 VIDAČIV 57/14* Vidnyky 44/86
Vijške 40/93 Vijško 8/101 Viknjany 48/60, 48/60a
Vikno 12/44 Vikno 41/57 Viktorivka 2/65
Viktorivka 46/15c Vilkiv 33/63 Viřhivci 40/94
Viřhivčyk 20/47 Viřhivka 9/73 Viřhova 24/131
Viřhovec 2/66 Viřhovec 3/82 Viřhovec 4/61
Viřhovec 12/45 Viřhovec 21/12 Viřka 40/95 Viřka
Horynečka 25/63 Viřka Lamana 23/8* Viřka
Polkynška 14/33* Viřka Rosnivška 16/59 Viřka
Sišnjanska 35/51 Viřka Zmijivška 16/60 Viřka
Žapalivška 14/45 Viřky Mazovečki 36/67 Viřanka 36/68
Viřanka Mala 53/79 Viřšany 32/108 Viřšanycja 16/61

Viřšanycja 24/132 Viřšanycja 48/61 Viřšanycja 53/80
Viřšanyk 39/93 Viřšnja 21/13 Virchnja 11/50
Virchivka 30/36 Virchovnja Vel. 30/37 Vistova 17/61
Vistra 8/74 Vitosivka 46/44 Vitošynci 32/109
Vitryliv 1/12* Vivnja 45/104 Vivsje 2/67 Vizenberg 54/62
Vižomlja 16/62 Vjackovyči 39/94 Vjazivnycja 14/34*
Vjazova 54/62 Vodnyky 3/83 Vojkova 30/38
Vojnyliv 17/62 Vojslavyči 43/90 Vojtkivka 8/102
Vojtkova 8/103 Vojutyči 39/95 Volcniv 55/66
Volja Baranečka 39/96 Volja Blaživška 39/97
Volja Buchivška 44/35* Volja Ceklynška 15/16
Volja Dovholučka 45/105 Volja Goluchivška 34/52
Volja Hamulečka 27/111 Volja Hetmanska 34/40c
Volja Hlynnyčka 16/63 Volja Horjanska 24/133
Volja Jakubova 10/70 Volja Kobljanska 39/98
Volja Korinečka 8/104 Volja Krecivška 40/96
Volja Kryvečka 32/110 Volja Ljubomyrška 55/64
Volja Mazovečka 47/83 Volja Matijašova 24/134
Volja Myhova 24/135 Volja Nyžnja 40/97 Volja
Postolova 24/135 Volja Rajnova 39/99 Volja
Rozvynnyčka 14/36* Volja Staryška 16/64 Volja Vel. 25/64
Volja Vel. 55/85 Volja Vyžnja 40/98 Volja
Zaderevačka 45/106 Volkivci 4/62 Volkivci k.
Zvenyhoroda 4/63 Volochy 5/62 Volodymyrci 55/67
Volodž 1/8 Volosate 24/137 Volosiv 29/55
Volosjanka 45/107 Volosjanka Mala 49/90
Volosjanka Vel. 49/91 Volostkiv 28/69 Vološča 10/71
Vološčyna 3/84 Vološčyna 34/53 Vološynova 39/100
Volove 3/85 Volovec 11/51 Volsvyn 43/91
Volutšova 40/99 Volycja 2/42b Volycja 8/105
Volycja 13/59 Volycja 34/54 Volycja 40/100 Volycja 41/58
Volycja 54/64 Volycja Barylova 35/52 Volycja
Derevljanska 18/59 Volycja Hnizdyčivška 55/68
Volycja Komareva 43/92 Volycja Pořška 39/101
Volycja Tereboveřška 46/45 Vonsovičivka 2/54b
Vorobilivka 48/84 Vorobilivka 51/57 Voroblevyči 10/72
Vorobljačyn 36/69 Voroblyk Kor. 21/8* Voroblyk
Sljach. 40/6* Vorochta 29/55 Vorochta 43/93
Vorociv 13/60 Vorona 48/62, 48/62a Voroniv 12/23b
Voroniv 36/70 Voronjaky 53/81 Voronycja Byšivška 44/9b
Vorvulynci 50/49 Voskresinci 19/80 Voskresinci 37/90
Voščanci 38/68 Vovča Dol. 8/106 Vovča Hora 16/65
Vovčatyči 3/86 Vovče 32/111 Vovče 49/92 Vovčiv 44/87
Vovčivci 42/34 Vovčivci 52/65 Vovčuchy 13/61
Vovčynec 44/88, 44/88a Vovčyščovyči 28/70 Vovkiv 27/112
Vovkovyja 24/138 Vozyliv 6/75 Vujkovyči 28/71
Vujkovyči 32/112 Vuřka 2/68 Vybranjivka 3/87
Vyduřiv 2/69 Vyciv 49/93 Vyčilky 6/76 Vydrna 1/13*
Vydrene 24/139 Vydyniv 42/35 Vyhivka 37/52c
Vyhoda 9/71 Vyhoda 37/50b Vykoty 39/102
Vyktoriv 44/89 Vyleva 14/44 Vymyslivka 2/70
Vynjatynci 50/50 Vynjavka 46/46 Vynnyčky 27/113
Vynnyky 10/73 Vynnyky 27/3 Vynnyky 43/94
Vynohrad 19/81 Vynohrad Lisnyj 48/63 Vypučky 10/74
Vypysky 33/64 Vyriv 18/60 Vysičko 14/45
Vysičko Nyž. 49/94 Vysičko Vyž. 49/95 Vysička 4/64
Vysičok 40/101 Vysloboky 27/114 Vyslok Vel. 40/102
Vysočka Volja 54/65 Vysočko 5/63, 5/63a Vysočanka 44/90
Vysočany 40/103 Vysoka 58/7* Vysova 11/52 Vyspa 37/92
Vystovyči 38/69 Vysypivci 47/85 Vyšatyči 32/113
Vyšenka 13/62 Vyšenka 28/72 Vyšenky 34/55b
Vyševatka 15/17 Vyřkiv 9/75 Vyřniv 37/91
Vyřnivčyk 33/65 Vyřnivčyk 34/55, 34/55a Vyřnivka 19/41b
Vytaň 37/10b Vytiv 43/95 Vytiv Novyj 35/53
Vytiv Staryj 35/54 Vytvyčja 9/76 Vyžliv 43/96
Vyžliv 45/108 Vyžnjany 33/66

Z

Zabereče 44/91 Zahirja 36/71 Zaboiky 47/86
Zabolotci 5/64 Zabolotci 32/114 Zabolotci 40/104
Zabolotiv 42/2 Zabolotivci 55/69 Zabolotivka 7/45
Zabolottja 14/46 Zabroddja 24/140 Zadariv 6/77
Zaderevac 45/109 Zadiřsko 49/96 Zadnyřivka 41/59
Zadubrivci 42/36 Zadubrova 14/47 Zadvirja 24/141
Zadvirja 33/67 Zahajci 34/56 Zahajpiř 19/82
Zahirci 53/82 Zahirja 27/115 Zahirja 38/70 Zahirja 52/66
Zahirja Knjahynyčke 37/93, 37/93a Zahirja

Kukilnyčke 37/94 Zahirja Poľské 48/8b Zahirje 40/105
 Zahiročko 3/88 Zahočevja 24/142 Zahorodky 27/116
 Zahorody 28/73 Zahrobělja 47/1c Zahutyň 40/106
 Zahvizď 44/92 Zakomarja 53/83 Zakostiľja 28/74
 Zakraminna 2/24b Zakrivci 48/64 Zalaniv 37/95
 Zalavja 46/47 Zalissja 4/65 Zalissja 7/46 Zalissja 32/115
 Zalissja 53/84 Zalissja 58/8* Zalisci 3/89 Zališka
 Volja 14/48 Zalissja Koropečke 6/75 Zališčky 50/1
 Zališčky Mali 6/78 Zalizci 52/3 Zalokot' 10/75
 Zaluče 4/68 Zaluče nad Čeremošem 42/37 Zaluče
 nad Prutom 19/83 Zalukva 44/93 Zaluže 13/63
 Zaluže 16/66 Zaluže 25/65 Zaluže 37/96, 36/96a
 Zaluže 40/107 Zaluže 51/58 Zalypje 37/97 Zamichiv 14/37*
 Zamistja 14/38* Zamistja 33/68 Zamočok 54/66
 Zamok 36/72 Zamulynci 19/84 Zapytiv 27/117
 Zaradava 14/49 Zarajsko 39/103 Zarembo 20/48
 Zariččja 28/75 Zariččja 29/56 Zariččja 29/57
 Zariččja 53/85 Zarovynci 6/82 Zarubynci 41/80
 Zarubynci 51/59 Zarudečko 51/61 Zarudci 28/118
 Zaruddja 47/87 Zaruddja 51/60 Zaruddja 52/67
 Zarvancja 34/57 Zarvancja 53/86 Zaslavje 40/108
 Zastavci k. Holhočeva 34/59 Zastavce k. Zavalova 34/58
 Zastavja 36/73 Zastavja 47/88 Zastavje 34/40d
 Zastinka 47/89 Zastinoče 46/48 Zaškiv 27/119
 Zaškovyči 13/64 Zatemne 33/28c Zatoka 13/65
 Zaturyn 34/60 Zatvarncja 24/143 Zavada 28/76
 Zavadiiv 16/67 Zavadiiv 27/120 Zavadiiv 28/77
 Zavadiiv 45/110, 45/110a Zavadiivka 34/61, 34/61a
 Zavadka 17/63, 17/63a Zavadka 24/144 Zavadka 49/97
 Zavadka Morochivska 40/109 Zavadka Rymanivska 40/110
 Zavaliv 34/62 Zavalija 4/67 Zavalija 42/38 Zavij 17/64
 Zavij 24/145 Zaviz 24/146 Zavoji 40/111 Zavonja 43/97
 Zavydče 35/55 Zavydovyči 13/66 Zavyšnja 43/98
 Zazdrisť 46/49, 46/49a Zazuli 53 87 Zbaraž 51/1, 51/1a
 Zbaraž Staryj 51/62 Zbojiška 27/121 Zbojiška 40/112
 Zbojiška 43/99 Zbora 17/65 Zboriv 52/1 Zbryž 4/68
 Zdvyžeň 24/147 Zelena 6/81 Zelena 20/49
 Zelena 29/58, 29/58a Zelena 41/61 Zelena 48/44c

Zelenci 4/69 Zeleniv 37/51c Zeliv 13 67 Zemjanka 17.12b
 Zibolky 54/67 Zibranivka 42/39 Zložke 30 39
 Zmyjevyska 16/68 Zofijivka 44 88b Zoľočiv 53 1
 Zoľočivka 2/71 Zolotkovyči 28/78 Zolotnyky 34 63, 34 63a
 Zolotovyči 32/116 Zozulynci 50/51 Zubensko 24/148
 Zubiv 46/50 Zubivmist 18/61 Zubkiv 43/100 Zubreč 6 82
 Zubrja 27/122 Zubrjače 24/149 Zubryk 30/40
 Zušyči 13/68 Zuzanivka 34/36b Zuzanivka 55/26b
 Zvenyhorod 3/90 Zvenyhorod 4/70 Zvenyhorod 6/83
 Zvertiv 54/68 Zvir 39/104 Zvjahel' 7/47 Zvynjač 7/48
 Zvynjač 50/52 Zvynjačka 4/71 Zvyžčň 5/65
 Zyguntivka 44/8d Zymna Vidka 27/123 Zymna
 Voda 27/124 Zydranova 21/14

2

Zabče Murovane 43/101 Zabje 22/43 Zabokruky 3/91
 Zabokruky 12/46 Zabyň 52/68 Zabynci 20/50
 Zapaliv 14/50 Zaškiv 53/88 Zbadyn 13/69 Zdana 10/76
 Zdynja 11/53 Zegestiv 30/41 Zeldec 54/69 Zelechiv
 Malyj 18/62 Zelechiv Vel. 18/63 Zelibory 37/98
 Zeniv 33/69 Zerdenka 24/150 Zerebky Kor. 41/62
 Zerebky Sljach. 41/63 Zernycja Nyž. 24/151
 Zernycja Vyž. 24/152 Zežava (Mirtuky) 45/7b Zežava 50/53
 Žnjatyn 43/102 Žnybrody 6/84 Žohatyn 8/107
 Žolnivka 2/72 Žolobok 24/153 Žoloby 53/62c
 Zornyska 13/70 Žovčiv 37/99 Žovkva 54/1 Žovtanečka
 Volja 54/71 Žovtanci 54/70 Žuchiv 23/3 Žukiv 2/73
 Žukiv 12/47 Žukiv 25/66 Žukiv 53/89 Žuklyn 57*/15
 Žukotyn 19/85 Žukotyn 49/98 Žulyči 53/90 Žulyn 45/111
 Županje 45/112 Žuraky 29/59 Žuratyn 18/64
 Žuravci 36/74 Žuravenko 37/100 Žuravkiv 55/70
 Žuravno 55/4 Žuravnyky 27/125 Žuravncja 32/117
 Žuravyn 24/154 Žuriv 37/101 Žužiľ 43/103 Žydačiv 55/1
 Žydjatyči 27/126 Žydivske 15/18 Žydovyči 33/70
 Žyrava 3/92 Žyrava 55/71 Žyravka 27/127 Žyvačiv 12/48
 Žyznomyr 6/85

ІНДЕКС УКРАЇНСЬКОЮ МОВОЮ КИРИЛИЦЕЮ
INDEX IN UKRAINIAN (CYRILLIC ALPHABET)

А

Августівка 2/3
Адаин 18/3, 18/3а
Адамівка 14/1
Айнзідель 27/4
Айнзінген 36/4
Акрешори 19/3
Аксманічч 32/2
Александрівка 41/46
Альбінівка 42/3
Ангелівка 9/4
Ангелівка 50/3
Ангелівка 53/49а
Андріївка 30/3
Андріянів 38/3
Андрушківці 40/2
Аншаберг 45/3
Антонівка 7/2
Антонівка 48/4
Антонівка 55/5.
Антось 5/28b
Арламів 8/3
Арламівська Воля 28/3
Артасів 54/4
Артишів 13/3

Б

Баби 48/62b
Бабин 17/2
Бабин 22/3
Бабин Зарічний 17/3
Бабина 39/3
Бабинці б. Кривча 4/4
Бабинці к. Звенигорода 4/5
Бабиці 32/2*
Бабухів 37/4
Бабче 29/3
Баб'янка 48/5
Баворів 47/4
Багновате 49/2
Базар 7/4, 7/4а
Базаринці 51/2
Байки 48/10b
Байківці 47/3
Баківці 3/3
Балагурівка 12/2
Балигород 24/5
Балинці 19/4
Баличі 28/4
Баличі Підгірні 45/4
Баличі Подорожні 45/5
Балутянка 40/3
Балучин 53/4
Бальниця 24/4
Бандрів Колонія 24/6
Бандрів Народний 24/7
Баниця 11/1
Баниця 11/2
Банюнин 18/4
Баня Березів 19/5
Бар 13/4
Барані Перетоки 43/3
Баранів 6/4
Баранівка 2/4
Баранчичі 39/5
Барвінок 21/1
Барилів 35/3
Барич 32/4

Бариш 6/2
Барновець 30/1*
Бартатів 13/5
Бартошівка 2/57b
Бартошівка 7/3
Басівка 27/5
Батнів 35/4
Батичі 32/5
Батятичі 18/5
Батьків 5/2
Бахів 32/3
Бахір 1/1*
Бахлява 24/3
Бахорець 32/3*
Бачина 39/4
Бачів 33/3
Башня Гор 25/4
Башня Дол. 25/3
Бедриківці 50/4, 50 4а
Безбруди 53/7
Безмігова Гор. 24/14
Безмігова Дол. 24/13
Безеїв 43/5
Бекерсдорф 34/2
Белеїв 8/5
Белелуя 42/4
Белз 43/2
Белзець 36/5
Белзець 53/5
Белхівка 40/4
Бендюга 43/4
Бенева 34/3
Бєнів 53/6
Бєньківці 37/5
Бєнькова Вишня 38/4
Бєньова 49/3
Бєрбеки 18/6
Бєрнікова 22/4
Бєрдіхів 16/3
Бєрдінка 16/33b
Бєреги 39/6
Бєреги Гор. 24/9
Бєреги Дол. 24/8
Бєрежани 2/1
Бєрежанка 4/6
Бєрежниця 39/9
Бєрежниця 45/6
Бєрежниця Вижня 24/12
Бєрежниця Кор. 55/6
Бєрежниця Ниж. 24/11
Бєрежниця Шлях. 17/4
Бєрежок 49/4
Бєрездівці 3/4
Бєрезець 38/5
Бєрезина 44/б
Бєрезина 55/7
Бєрсзів 39/8
Бєрсзів Виж. 19/8
Бєрсзів Ниж. 19/6
Бєрсзів Сер. 19/7
Бєрсзівка 37/37b
Бєрсзка 8/4
Бєрсзка 24/10
Бєрсзова 15/1
Бєрсзовець 24/24b
Бєрсзовиця Вел. 47/5
Бєрсзовиця Мала 51/3
Бєремівці 52/4
Бєрем'яни 6/5

Бєрест 30/4
Бєрссток 50/5
Бєрестяни 39/7
Бєрлин 5/3
Бєрлоги 17/5
Бєрнадівка 46/3
Бєртешів 3/5
Бєсїди 54/5
Бєзовиця 52/12
Бєбло 32/14
Бєбло 37/8
Бєків 32/15
Бєків 39/18
Бєківці 40/6
Бєлинівка 41/7
Бєличі 39/19
Бєлична 11/4
Бєстре 24/19
Бєстре 49/12
Бєстрєвичі 14/5*
Бєстриця 10/6
Бєтьків 29/6
Бєчківці 7/8
Бєшів 43/10
Бєшів 44/9, 44/9а
Бєшки 2/7
Бєбрка 3/1
Бєбрка 24/15
Бєбцани 52/5
Бєгалі 25/5
Бєла 7/5
Бєла 36/6
Бєла 47/6
Бєла 58/1*
Бєла Вода 31/1
Бєла Гора 13/6
Бєде 33/4
Бєлий Камінь 53/8
Бєлий Потік 7/7, 7/7а
Бєлина 39/11
Бєлінка 39/12
Бєлич 39/10
Бєлівці 4/8
Бєлка 33/5
Бєлка Кор. 27/6
Бєлка Шлях. 27/7
Бєлківці 52/6
Бєлоберзка 22/5
Бєлобєжниця 7/6, 7/6а
Бєлоголови 52/7
Бєлогоща 27/8
Бєлозірка 51/41b
Бєлокєрниця 34/4, 34/4а
Бєлокєрниця 52/8
Бєлошкірка 47/7
Бєлявинці 6/6
Бєлявці 5/4
Бєлянки 11/3
Бєльцєрева 30/5
Бєльче 10/3
Бєльче Золоте 4/7
Бєрки 56/1*
Бєрки Вел. 47/8
Бєрки Домініканські 27/9
Бєрки Малі 41/4, 41/4а
Бєрки Янівські 27/10
Бєрча 8/5
Бєрча Стара 8/6
Бєрче 38/6

Бєрчичі Нові 39/13
Бєрчичі Старі 39/14
Бєсковичі 39/15
Бєглія 49/5
Бєще 2/5
Бєжів 39/16
Бєженська 58/2*
Бєщанка 50/8
Бєщиводи 54/6
Бєліх 52/9
Бєліхнарка 11/5
Бєлюдики 44/4
Бєберка 49/6
Бєбрівка 14/2
Бєбрінники 6/7
Бєбулиці 6/8
Бєб'ятин 43/6
Бєвдури 5/7
Бєвино 32/9
Бєвшів 37/6
Бєгатківці 34/5
Бєгданівка 41/5
Бєгданівка 52/10
Бєгородичин 48/6
Бєгородчани 44/2
Бєгородчани Старі 44/6
Бєгрівка 29/5
Бєгусівка 8/7
Бєгутин 52/11
Бєгуша 30/6
Бєдаки 11/6
Бєднарів 44/5
Бєднарівка 29/4
Бєднарка 11/7
Бєєвичі 28/5
Бєжа Воля 16/4
Бєжиків 34/7, 34/7а
Бєків 34/6, 34/6а
Бєленовичі 28/6
Бєлеславів 5/61b
Бєлєстрашичі 32/6
Бєлєхів 9/2
Бєлєхівці 10/4
Бєложинів 53/9
Бєлозва Гор. 8/8
Бєлозва Дол. 38/7
Бєлотня 33/6
Бєлохів 17/6
Бєлшівці 37/2
Бєларівка 58/3*
Бєневичі 8/9
Бєпишин 53/10
Бєратин 5/5
Бєратин 14/4*
Бєратин 43/8
Бєратичі 32/7
Бєрдуляки 5/6
Бєриничі 3/9
Бєриня 49/7
Бєрислав 10/2
Бєриславка 8/11
Бєришківка 46/4
Бєришківці 4/9
Бєрівниця 8/10
Бєрова Гора 25/7
Бєрове 54/8
Бєгородчичі 3/6
Бєртків 53/11
Бєртне 11/8

Бортники 3/7
Бортники 6/9
Бортники 48/7
Бортятин 28/7
Борусів 3/8
Борхів 25/6
Боршевичі 31/8
Боршів 33/7, 33/7а
Борщів 4/1
Борщів 42/5
Борщовичі 27/11
Босири 20/4
Боске 48/60b
Босько 40/5
Ботелка Вижня 49/9
Ботелка Нижня 49/8
Боянець 54/7
Бояничі 43/7
Братишів 48/8, 48/8а
Братківка 21/1*
Братківці 44/7
Братківці 45/7, 45/7а
Братковичі 13/7
Бреликів 24/16
Бригідин 45/8
Брижава 8/12
Брикуля Нова 46/5
Брикуля Стара 46/6
Брикун 33/9
Брикун 53/54b
Брилинці 32/10
Бринці Загірні 3/11
Бринці Церковні 3/10
Бринь 44/8, 44/8а
Бриська Воля 23/2*
Брище 54/9
Броварі 6/10
Броди 5/1, 5/1а
Бродки 27/13
Бронгалівка 34/4b
Брониславівка 53/12
Брониця 10/5
Броновичі 17/60b
Брошнів 9/7, 9/7а
Брошнів Осада 9/7b
Бруксгаль 36/7
Брунари Виж. 11/10
Брунари Ниж. 11/9
Брундорф 13/8
Брусно Нове 25/8
Брусно Старе 25/9
Брустури 22/6
Брухналь 18/5
Брюховичі 27/12
Брюховичі 33/8
Брыза 9/6
Бубнище 9/8
Будзанів 46/2
Будзин 48/9
Будзинь 16/6
Будилів 2/6
Будилів 42/6
Будинин 43/9
Будки Незнанівські 18/7
Будомир 25/10
Будьків 3/12
Бужок 53/13
Бузьк 18/2
Бук 24/17
Букавина 3/13
Букачівці 37/7
Буківна 48/10, 48/10а
Буківсько 40/7
Букова 39/17
Буковець 24/18
Буковець 49/10
Бунів 16/7
Буньковичі 8/13
Бураківка 50/7, 50/7а
Бурган 25/11
Бургаль 13/9
Бурдяківці 4/10
Бурканів 34/8, 34/8а
Буришин 37/3
Бусовисько 49/11
Бутини 54/10
Буховичі 28/8

Буцики 41/6
Буців 32/11
Буцнів 47/9
Бучали 38/8
Бучач 6/1
Бучачки 19/9
Бучина 5/8
Бушковичі 32/12
Бушковички 32/13
Буянів 55/8

В

Вавелівка 41/44b
Вага 34/63c
Валахівка 51/56
Валява 32/105
Вальддорф 13/56
Ванів 43/86
Ванівка 21/7*
Ванькова 24/128
Ваньковичі 38/67
Ваньовичі 39/92
Вапенне 11/49
Валівці 32/106
Вара 1/11*
Варваринці 46/42
Варходи 18/3b
Варшавка 5/27b
Варяж Місто 43/87
Варяж Село 43/88
Василів 36/64
Васильків 20/44
Васильківці 20/45
Васючин 37/88
Вафка 30/35
Вацевичі 10/69
Вацлавичі 32/104
Велдїж 9/72
Велесниця 29/53
Велеснів 6/72
Велике 8/100
Великі Очі 16/57
Великополе 13/57
Великополе 40/92
Велюничі 32/107
Вербилівці 37/89
Вербиця 3/81
Вербиця 36/65
Вербів 2/64, 2/64а
Вербів 34/51
Вербівка 4/59
Вербівці 12/43
Вербівчик 5/61, 5/61а
Вербіж 27/110
Вербіж 43/89
Вербіж Виж. 19/79
Вербіж Ниж. 19/78
Вербка 6/24b
Вербляни 18/58
Вербовець 22/42
Вербовець 46/43
Вербяни 16/58
Вербятин 6/73
Веремінь 24/129
Верещиця 13/58
Верись 55/63
Верняки 51/5c
Вертелка 52/64
Верхівці 20—46
Верхня 17/60, 17/60а
Верхняківці 4/60
Верхобуж 53/77
Верхрата 36/66
Верчани 45/103
Веселівка 47/82
Ветлин 14/42
Ветлипа 24/130
Вибранівка 3—37
Вибудів 2/69
Вигівка 37/52c
Вигода 9/74
Вигода 37/50b
Видинів 42/35
Видрна 1/13*
Видрне 24/139
Вижлів 43/96

Вижлів 45/108
Вижлини 33/66
Викоти 39/102
Викторів 44/89
Вилева 14/44
Вимислівка 2/70
Винники 10/73
Винники 27/3
Винники 43/94
Виннички 27/113
Виноград 19/81
Виноград Лісний 48/63
Винявка 46/46
Винятинці 50/50
Виписки 33/64
Випучки 10/74
Вирів 18/60
Висипівці 47/85
Висіцько 14/45
Висіцько Виж. 49/95
Висіцько Ниж. 49/94
Висічка 4/64
Вислічок 40/101
Вислобоки 27/114
Вислок Вел. 40/102
Висова 11/52
Висока 58/7*
Висоцька Воля 54/65
Висоцьке 5/63, 5/63а
Височани 40/103
Височанка 44/90
Виспа 37/92
Вистовичі 38/69
Витань 37/10b
Витвиця 9/76
Витків 43/95
Витків Новий 35/53
Витків Старий 35/54
Виців 49/93
Вичілки 6/76
Вишатиці 32/113
Вишеватка 15/17
Вишенка 13/62
Вишенка 28/72
Вишенки 34/55b
Вишків 9/75
Вишнів 37/91
Вишнівка 19/41b
Вишнівчик 33/65
Вишнівчик 34/55, 34/55а
Вівня 45/104
Вісс 2/67
Відачів 57/14*
Відники 44/86
Віжомля 16/62
Візенберг 54/63
Війське 40/93
Військо 8/101
Вікно 12/44
Вікно 41/57
Вікпяни 48/60, 48/60а
Вікторівка 2/65
Вікторівка 46/15c
Вілків 33/63
Вілька 40/95
Вілька Горинецька 25/63
Вілька Жапалівська 14/43
Вілька Змиївська 16/60
Вілька Ламана 23/8*
Вілька Полкинська 14/33*
Вілька Роснівська 16/59
Вілька Сішнянська 35/51
Вільки Мазовецькі 36/67
Вільхівка 9/73
Вільхівці 40/94
Вільхівчик 20/47
Вільхова 24/131
Вільховаць 2/66
Вільховець 3/82
Вільховець 4/61
Вільховець 12/45
Вільховець 21/12
Вільшани 32/108
Вільшаниж 39/93
Вільшаниця 16/61
Вільшаниця 24/132
Вільшаниця 48/61

Вільшаниця 53/80
Вільшанка 36/68
Вільшанка Мала 53/79
Вільшня 21/13
Вірхня 11/50
Вірховня Вел. 30/37
Вірхівка 30/36
Вістова 17/61
Вістра 6/74
Вітосівка 46/44
Вітошинці 32/109
Вітрилів 1/12*
Віцинь 53/78
Вовків 27/112
Вовковия 24/138
Вовча Гора 16/65
Вовча Дол. 8/106
Вовчатичі 3/86
Вовче 32/111
Вовчче 49/92
Вовчинець 44/88, 44/88а
Вовчищовичі 28/70
Вовчків 44/87
Вовчківці 42/34
Вовчківці 52/65
Вовчуки 13/61
Водзиви 3/83
Возилів 6/75
Войкова 30/38
Войнилів 17/62
Войславичі 43/90
Войтківка 8/102
Войткова 8/103
Волиця 2/42b
Волиця 8/105
Волиця 13/59
Волиця 34/54
Волиця 40/100
Волиця 41/58
Волиця 54/64
Волиця Барилова 35/32
Волиця Гніздицьська 55/68
Волиця Деревлянська 18/59
Волиця Комарева 43/92
Волиця Польська 39/101
Волиця Тербовецька 46/47
Волківці к. Звенигорода 4/63
Волківці к. Борщева 4/62
Волове 3/85
Воловець 11/51
Володж 1/8
Володимирці 55/67
Володимирці 55/67 4 с2кв
Волосате 24/137
Волосів 29/55
Волостків 28/69
Волосянка 45/107
Волосянка Вел. 49/91
Волосянка Мала 49/90
Волохи 5/62
Волошинова 39/100
Волоща 10/71
Волощина 3/84
Волощина 34/53
Волшин 43/91
Волтушова 40/99
Волцінів 55/66
Воля Баранецька 39/96
Воля Блажівська 39/97
Воля Бухівська 14/35*
Воля Вел. 25/64
Воля Вел. 55/65
Воля Виж. 40/98
Воля Гамулецька 27/111
Воля Гетьманська 34/40c
Воля Глиницька 16/63
Воля Горянська 24/133
Воля Голухівська 34/52
Воля Донголуцька 45/105
Воля Задервацька 45/106
Воля Коблянська 39/98
Воля Корінецька 8/104
Воля Крецівська 40/96
Воля Кривецька 32/110
Воля Любомирська 55/64
Воля Мазовецька 47/83

Воля Матіяшова 24/134
Воля Мигова 24/135
Воля Нижня 40/97
Воля Постолова 24/136
Воля Райнова 39/99
Воля Розвинницька 14/36*
Воля Стариська 16/64
Воля Цеклинська 15/16
Воля Якубова 10/70
Вонсовичівка 2/54b
Ворвулинці 50/49
Воробіївка 47/84
Воробіївка 51/57
Вороблевичі 1072
Вороблик Кор. 21/8*
Вороблик Шлях. 40/6*
Вородлячин 36/69
Ворона 48/62, 48/62a
Ворониця Бишівська 44/9b
Воронів 12/23b
Воронів 36/70
Вороняки 53/81
Ворохта 29/55
Ворохта 43/93
Вороців 13/60
Воскресінці 19/80
Воскресінці 37/90
Вошанці 38/68
Воютичі 39/95
Вуйковичі 28/71
Вуйковичі 32/112
Вулька 2/68
В'язівниця 14*/34
В'язова 54/64
В'язковичі 39/94

Г

Габківці 24/31
Гавлики 18/49b
Гавловичі 14/11*
Гаврилівка 29/13
Гавриляк 12/11
Гадинківці 20/11
Гадлі Шклярські 58/4*
Гаї 27/29
Гаї 47/1b
Гаї Виж. 10/15
Гаї Дітковецькі 5/15
Гаї Ниж. 10/14
Гаї Смоленські 5/16, 5/16a
Гаї Старобридські 5/17
Гайворонка 34/12, 34/12a
Гайок 2/30b
Галбів 15/4
Галерчин 5/63b
Галич 34/13, 34/13a
Галич 44/3
Галичанів 13/19
Галівка 49/19
Галуцянці 41/15
Ганачів 33/15
Ганачівка 33/16
Ганівці 37/24
Ганівці 55/18
Ганківці 42/10
Ганунин 35/8
Ганусівці 44/21
Ганчари 27/30
Ганчарів 12/9
Ганчова 11/15
Гарасимів 12/10
Гарбузів 52/17
Гартфельд 13/20
Гатовичі 43/16
Гвізд 29/15
Гвіздець Малий 19/22
Гвіздець Місто 19/23
Гвіздець Старий 19/24
Гвоздець 49/26
Гвоздянка 58/5*
Гелєнків 2/15
Гербутів 37/25
Германів 27/31
Германовичі 32/29
Гижківці 50/19
Гиневичі 2/18

Гирова 21/3
Гійче 36/13
Гільське 24/33
Гільче 43/17a
Гільче Хохлів 43/17
Гірне 45/24
Гічва 24/32
Гладишів 11/16
Глешава 46/10, 46/10a
Глибока 39/29
Глибоке 44/23
Глибоке 48/17b
Глишці 16/16
Глинна 2/16, 2/16a
Глинна 27/34
Глишче 24/34
Глинне 39/30
Глинсько 54/20
Глиняни 33/2
Глібів 41/16
Глібівка 44/22
Глібовичі Вел. 3/24
Глібовичі Сверхські 33/17
Глідно 1/2*
Гломча 40/23
Глубічок 4/15
Глубічок Вел. 47/28
Глубічок Малий 51/9
Глухів 43/18
Глуховець 27/32
Глуховичі 27/33
Глушків 12/12
Глядки 47/27
Гнатковичі 32/30
Гнидана 52/18
Гнила 49/20
Гнилиці Вел. 51/10
Гнилички 51/11
Гниловоди 34/15, 34/15a
Гнильче 34/14, 34/14a
Гніздичів 55/19
Говилів Вел. 46/12
Говилів Малий 46/11
Гоголів 43/19
Годвишня 13/21
Годині 28/19
Годів 52/19, 52/19a
Годовиця 27/35
Гозіїв Новий 9/18
Гозіїв Старий 9/19
Голгочі 34/16
Голдовичі 3/25
Голе Равське 36/14
Голешів 5/26b
Голешів 55/20
Голєндри 34/13b
Голинь 17/10
Голігради 50/16
Голобутів 45/25
Головецько 45/26
Головецько 49/21
Голови 22/13
Головсько 49/22
Головчинці 50/17
Гологірки 53/22
Гологори 53/23
Голодівка 28/20
Голодівка 38/17
Голосків 48/17, 48/17a
Голосковичі 5/18, 5/18a
Голосько Вел. 27/36
Голотки 51/13
Голошинці 51/12
Голубиця 5/19
Голучків 40/24
Гоноратівка 37/26
Гонятічі 27/37
Гора 43/20
Горасць 25/23
Горбачі 27/38
Горбки 37/96b
Горбків 43/21
Гординя Руст. 39/31
Гордиця Шлях. 39/32
Горигляди 48/18, 48/18a
Горинець 25/24
Гориславичі 28/21

Гориці 57/2*
Город 22/14
Городенка 12/1
Городжів 36/15
Городилів 53/24
Городиловичі 43/22
Городиславичі 3/26
Городисько 8/17
Городище 37/51b
Городище 39/33
Городище 47/29
Городище Варязьке 43/23
Городище Василянське 43/24
Городище Вел. 47/30
Городище Кор. 3/28
Городище Цетнарське 3/27
Городків 37/30b
Городиця 12/13
Городиця 20/12
Городиця 41/17
Городовичі 8/16
Городок 13/1
Городок 24/36
Городок 50/18
Городатичі 13/22
Горожанка 34/17
Горожанка Вел. 38/19
Горожанка Мала 38/18
Горохівці 32/31
Горохолина 44/24
Горошова 4/16
Горпин 18/14
Горуцько 10/16
Горянка 24/35
Гостів 48/19
Гофнунгсав 9/16
Гошани 38/20
Гошів 9/17
Гошів 24/37
Гошівчик 24/38
Граб 15/5
Грабч 48/20
Грабів 9/20
Грабівка 1/1
Грабівниця 8/18
Грабона 18/15
Грабовець 14/12
Грабовець 29/14
Грабовець 47/31
Грабовець Скільський 45/27
Грабовець Стрийський 45/28
Гранки-Кути 3/29
Гребенів 45/29
Гребенне 36/16
Гребенці 54/21
Грибовичі 27/40
Григорів 6/16
Григорів 37/27
Грималів 41/2
Грималівка 5/20
Гринєва 22/15
Гринів 3/30
Гринівка 44/25
Гринівці 48/22
Гриньківці 20/13
Грицеволя 35/9
Грицівка 51/14
Грімно 38/21
Грозьова 49/23
Грузова 8/19
Грушатичі 32/32
Грушів 19/35
Грушів 25/25
Грушівка 1/2
Грушка 48/21
Грушова 10/17
Грушовичі 16/17
Гряда 27/39
Грязка 57/3*
Губин 6/17, 6/17a
Губичі 8/20
Гувники 8/22
Гузелі 24/39
Гукалівці 52/20

Гуки 16/18
Гуменець 27/41
Гуменець 39/34
Гуменів 17/18
Гумніська 46/13
Гумниці 18/16
Гуречко 32/33
Гурко 32/34
Гусаків 28/22
Гусне Вижне 49/25
Гусне Нижне 49/24
Гусятин 20/3
Гута Березка 8/21
Гута Верхобузька 53/25
Гута Завадівська 34/61b
Гута Зелена 36/19
Гута Любицька 36/17
Гута Нова 6/18
Гута Обединська 36/18
Гута Пенацька 5/21, 5/21a
Гута Полоницька 18/17
Гута Полянська 21/2
Гута Рожанецька 25/26
Гута Стара 6/19
Гута Стара 25/27
Гута Суходільська 3/76b
Гута Шкляна 2/51b
Гутисько 2/17
Гутисько 3/31
Гутисько 54/22
Гутисько Бридське 5/22
Гутисько Лісовиське 5/35b
Гутисько Олеське 53/26
Гутисько Пеняцьке 5/21b
Гутисько Турянське 35/10
Гуцулівка 19/75b
Гуштин 4/17
Гуштинок 4/18
Гушанки 51/15

Г

Гасендорф 10/13
Гдешичі 32/28
Гельзендорф 45/23
Герипл 9/15
Гнєвошівка 5/23b
Годи 19/21
Гонтова 52/16

Д

Давидів 27/22
Давидківці 7/11
Далешена 12/7
Далява 10/7
Дальнич 54/12
Дальова 40/11
Дам'янів 37/14, 37/14a
Данилівці 52/15
Данильче 37/15
Дарахів 46/7
Дарів 40/12
Даровичі 32/22
Дажнів 25/15
Дашава 45/13, 45/13a
Дашава Корчунок 45/13b
Дашівка 24/26
Дверник 24/28
Двірці 2/14
Двірці 54/17
Дебелівка 9/12
Дебеславці 19/16, 19/16a
Дєв'ятир 36/11
Дєв'ятники 3/19
Дєгова 37/16
Деліїв 44/16
Делява 48/14
Делятин 29/2
Демєнка Лісова 55/12
Деменка Наддністрянська 55/13
Деменківці 37/17
Демидів 3/18
Демня 2/11
Демня 55/14
Денисів 47/19
Дениська 36/10

- Деревляни 18/10
 Деревня 54/13
 Дерезичі 10/8
 Деренівка 46/8
 Держів 55/15
 Дернів 18/11
 Джурич 7/13
 Джуричів 42/9
 Джуричів 19/19
 Дзвиняч 29/11
 Дзвиняч Гор. 49/18
 Дзвиняч Дол. 24/30
 Дзвінець 53/56b
 Дземброя 22/11
 Дзюрдзів 24/29
 Дибків 14/11
 Дидятичі 28/18
 Дидьова 49/17
 Диків Новий 25/18
 Диків Старий 25/19
 Дитятин 37/21
 Дички 37/20
 Дичків 47/28
 Дібринів 37/18, 37/18a
 Діброва 17/9
 Діброва 25/16
 Діброва 48/39b
 Дібча 14/6
 Дібше 2/12
 Дідилів 18/12
 Дідушині Вел. 45/15
 Дідушині Малі 45/14
 Дітківці 5/12
 Дітківці 47/20
 Дмитрє 27/23
 Дмитрів 35/7
 Дмитровичі 14/7
 Дмитровичі 27/24
 Дмитровичі 28/16
 Дмуханець 47/21
 Дністрик Головецький 49/15
 Дністрик Дубовий 49/14
 Добковичі 14/10*
 Добра 14/8
 Добра Руст. 40/13
 Добра Шлях. 40/14
 Добраччи 43/14
 Добриводи 34/10
 Добриводи 51/8
 Добрівляни 3/20
 Добрівляни 10/9
 Добрівляни 17/10
 Добрівляни 44/17
 Добрівляни 45/16
 Добрівляни 50/12
 Добровідка 19/18
 Доброгостів 10/10
 Доброміль 8/1
 Добромірка 51/7
 Доброполе 6/13, 6/13a
 Добротівни 13/13
 Добротів 18/13, 18/13a
 Добротів 29/9
 Добрусин 54/14
 Добряни 13/12
 Добряни 27/25
 Добряни 45/17
 Добряничі 33/12 Д
 Добрляка 8/14
 Донга Войнилівська 17/12, 17/12a
 Довге 11/14
 Довге 45/18
 Довге 46/9
 Довге 48/16
 Довге Калуське 17/13
 Довге Мединицьке 10/11
 Довге Підбузьке 10/12
 Довголука 45/19
 Довгомостиська 28/17
 Довгополе 22/10
 Довжанка 47/23
 Довжиця 24/27
 Довжиця 40/17
 Довжка 17/14
 Довжки 49/16
 Довжнів 43/15
- Дойтшбах 25/17
 Долина 7/12
 Долина 9/1
 Долина 40/15
 Долина 48/15
 Долиняни 13/14
 Долиняни 37/19
 Долобів 38/15
 Долпотів 17/11
 Домажир 13/15
 Домамориш 47/22
 Домашів 36/12
 Дора 29/10
 Дорнфельд 27/26
 Дорогичівка 50/13
 Дорогія 44/18
 Дорожів 39/25
 Дорофіївка 41/10
 Дорошів Вел. 54/16
 Дорошів Малий 54/15
 Дошниця 15/2
 Дошно 40/16
 Драганівка 47/24
 Драгасимів 42/8
 Дрищів 2/13
 Дрищів 34/11
 Дрогобич 10/1
 Дроговижє 55/16
 Дроговичі 3/21
 Дрогоїв 32/23
 Дрогомирчани 44/19
 Дрогомишль 16/14
 Дроздовичі 13/16
 Дроздовичі 32/24
 Дуба 9/13
 Дубаневичі 38/16
 Дубенко 6/14
 Дубецько 32*/1
 Дуби 5/13
 Дубівка 4/14
 Дубівці 44/20,
 Дубівці 47/25
 Дубки 12/8
 Дубківці 41/11
 Дубляни 27/27
 Дубляни 39/26
 Дубис 30/8
 Дубне 40/18
 Дубники 34/63b
 Дубно 23/1, 23/1a
 Дубовиця 17/15
 Дубравка 55/17
 Дубрівка 39/27
 Дубрівка 56/2*
 Дубрівка Польська 40/19
 Дубрівка Руська 40/20
 Дуброва 2/33b
 Дуброва 33/7b
 Дубровиця 13/17
 Дубровиця 14/9
 Дубровиця 56/3*
 Дубшара 9/14
 Дудин 5/14
 Дудинці 40/21
 Дуліби 3/22
 Дуліби 6/15
 Дуліби 45/20
 Дунаїв 33/13
 Дунів 50/14
 Дуньковичі 14/10
 Дуньковички 32/25
 Дуплиська 50/15
 Лусанів 33/14
 Дусівці 32/28
 Лушатин 40/22
 Дятківці 19/17
- Е
- Ебенау 13/18
 Елеонорівка 41/12
 Ернсдорф 3/23
- Є
- Єлиховичі 53/28
 Єрмаківка 4/21
 Єзупіль 44/28
- Ж
- Жаб'є 22/43
 Жабинці 20/50
 Жабинь 52/68
 Жабокруки 3/91
 Жабокруки 12/46
 Жабче Муроване 43/101
 Жапалів 14/50
 Жашків 53/88
 Жбадин 13/69
 Жданна 10/76
 Ждиня 11/53
 Жегестів 30/41
 Жежава 50/53
 Жежава Міртуки 45/71b
 Желдець 54/69
 Желехів Вел. 18/63
 Желехів Малий 18/62
 Желібори 37/98
 Женів 33/69
 Жерденка 24/150
 Жеребки Кор. 41/62
 Жеребки Шлях. 41/63
 Жерниця Виж. 24/152
 Жерниця Ниж. 24/151
 Жешовянка 5/18b
 Живачів 12/48
 Жидачів 55/1
 Жидівське 15/18
 Жидовичі 33/70
 Жидятичі 27/126
 Жизномир 6/85
 Жирина 3/92
 Жирава 55/71
 Жиравка 27/127
 Жниброди 6/84
 Жнятич 43/102
 Жовква 54/1
 Жовтанецька Воля 54/71
 Жовтанці 54/70
 Жовчів 37/99
 Жогатин 8/107
 Жолнівка 2/72
 Жолоби 53/62c
 Жолобок 24/153
 Жорницька 13/70
 Жужіль 43/103
 Жуків 2/73
 Жуків 12/47
 Жуків 25/66
 Жуків 53/89
 Жуклин 57/15*
 Жукотин 19/85
 Жукотин 49/98
 Жулин 45/111
 Жуличі 53/90
 Жупанс 45/112
 Журавенко 37/100
 Журавин 24/154
 Журавиця 32/117
 Журавків 55/70
 Журавники 27/125
 Журавно 55/4
 Журавці 36/74
 Жураки 29/59
 Журагині 18/64
 Журів 37/101
 Жухів 23/3
- З
- Забереже 44/91
 Забірє 36/71
 Забойки 47/86
 Заболотів 42/2
 Заболотівка 7/45
 Заболотівці 55/69
 Заболоття 14/46
 Заболотці 5/64
 Заболотці 32/114
 Заболотці 40/104
 Заброддя 24/140
 Завада 28/76
 Завадів 16/67
 Завадів 27/120
 Завадів 28/77
 Завадів 45/110, 45/110a
- Завадка 34/61, 34/61a
 Завадка 17/63, 17/63a
 Завадка 24/144
 Завадка 49/97
- Завадка Морохівська 40/109
 Завадка Римаїнівська 40/110
- Завалів 34/62
 Завальєля 4/67
 Завалля 42/38
 Завидовичі 13/66
 Завидче 35/55
 Завишня 43/98
 Завій 24/146
 Завій 17/64
 Завій 24/145
 Завої 40/111
 Завоня 43/97
 Загайпіль 19/82
 Загайці 34/56
 Загвиздь 44/92
 Загіре 40/105
 Загірці 53/82
 Загірочко 3/88
 Загіря 27/115
 Загіря 38/70
 Загіря 52/66
 Загіря Княгиницьке 37/93, 37/93a
 Загіря Кукільницьке 37/94
 Загіря Польське 48/8b
 Загороди 28/73
 Загородки 27/116
 Загочев'я 24/142
 Загробеля 47/1c
 Загутинь 40/106
 Задарів 6/77
 Задвіря 24/141
 Задвіря 33/67
 Задеревач 45/109
 Задільсько 49/96
 Заднишівка 41/59
 Задубрівці 42/36
 Задуброва 14/47
 Заздрість 46/49, 46/49a
 Зазулі 53/87
 Закомаря 53/83
 Закостілля 28/74
 Закремінна 2/24b
 Закрівці 48/64
 Залав'я 46/47
 Заланів 37/95
 Залип'є 37/97
 Залізці 52/3
 Залісся 4/65
 Залісся 7/46
 Залісся 32/115
 Залісся 53/84
 Залісся 58/8*
 Залісся Коропецьке 6/79
 Залісці 3/89
 Заліська Воля 14/48
 Заліщики 50/1
 Заліщики Малі 6/78
 Заколоть 10/75
 Залужжя 13/63
 Залуже 16/66
 Залуже 25/65
 Залуже 37/96, 37/96a
 Залуже 40/107
 Залуже 51/58
 Залукна 44/93
 Залучє 4/66
 Залучє над Прутом 19/83
 Залучє над Черемошем 42/37
- Замістя 14/38*
 Замістя 33/68
 Заміхів 14/37*
 Замок 36/72
 Замолок 54/66
 Замулинці 19/84
 Запитів 27/117
 Зарадава 14/49
 Зарайсько 39/103

Зарванця 34/57
Зарванця 53/86
Заремба 20/48
Заріччя 28/75
Заріччя 29/56
Заріччя 29/57
Заріччя 53/85
Заровинці 6/80
Зарубинці 41/60
Зарубинці 51/59
Заруддя 47/87
Заруддя 51/60
Заруддя 52/67
Зарудечко 51/61
Зарудці 27/118
Заслав'є 40/108
Застав'є 34/40д
Заставці к. Голгочева 34/59
Заставче к. Завалова 34/58
Застав'я 36/73
Застав'я 47/88
Застінка 47/89
Застіночне 46/48
Затварниця 24/143
Затемне 33/28с
Затока 13/65
Затурин 34/60
Зашків 27/119
Зашковичі 13/64
Збараж 51/1, 51/1а
Збараж Старий 51/62
Збоїська 27/121
Збоїська 40/112
Збоїська 43/99
Збора 17/65
Зборів 52/1
Збрюж 4/88
Звенигород 3/80
Звенигород 4/70
Звенигород 6/83
Звертів 54/68
Звижень 5/65
Звиняч 7/48
Звиняч 50/52
Звинячка 4/71
Звір 39/104
Звягель 7/47
Здвижень 24/147
Зелена 6/81
Зелена 20/49
Зелена 29/58, 29/58а
Зелена 41/61
Зелена 48/44с
Зеленів 37/51с
Зеленці 4/69
Зелів 13/67
Зем'янка 17/12б
Зигмунтівка 44/8д
Зимна Відка 27/123
Зимна Вода 27/124
Зидранова 21/14
Зіболки 54/67
Зібранівка 42/39
Злоцьке 30/39
Змисвисько 16/68
Зозулинці 50/51
Золотковичі 28/78
Золотники 34/63, 34/63а
Золочів 53/1
Золочівка 2/71
Зоротовичі 32/116
Зофіївка 44/88б
Зубенсько 24/148
Зубів 46/50
Зубівміст 18/61
Зубків 43/100
Зубрець 6/82
Зубрик 30/40
Зубря 27/122
Зубряче 24/149
Зузанівка 34/38б
Зузанівка 55/26б
Зушиці 13/68

І

Іване Золоте 50/20
Іване Пусте 4/19

Іванківка 44/28
Іванівка 41/18
Іванівка 46/15, 46/15а
Іванівці 19/26
Іванівці 55/22
Іванків 4/20
Іванчани 51/16
Івачів 52/21
Івачів Гор. 47/34
Івачів Дол. 47/33
Івашківці 51/17
Івашковець 49/29
Ігриська 48/12б
Ігровиця 47/32
Ізби 11/17
Іздебки 1/3*
Ізидорівка 55/23
Ілавче 46/14
Ілемня 9/21
Ілинці 42/11
Ілів 55/21
Ільковичі 43/25
Ільник 49/27
Ісаїв 49/28
Ісаків 12/14
Ісканя 32/35
Іспас 19/25
Ішків 34/18

Й

Йодлівка 14/12*
Йозефів 35/11
Йорданівка 28/24
Йосифівка 2/27а
Йосифівка 36/20
Йосифівка 47/38
Йосифівка 52/18б

К

Кабарівці 52/25
Кавсько 45/37
Кавчий Кут 45/36
Кагуїв 27/44
Кадобна 17/21
Кадовбиці 5/26, 5/26а
Кадовбиці 25/28
Казанів 19/37б
Казимирі 5/16б
Казимирівка 34/50б
Калагарівка 41/20
Калинів 39/36
Калинівка 2/64б
Калинівка 3/34
Калинівщина 7/16
Калуш 17/1
Кальварія Пацлавська 8/28

Кальна 9/26
Кальне 2/20
Кальне 45/33
Кальне 52/26
Кальників 28/25
Кальниця Ліська 24/45
Кальтвасер 27/45
Каменобрід 13/25
Каменопіль 27/46
Камінь 17/22
Кам'яна Гора 34/21
Кам'яна Гора 36/21
Кам'яне 29/20
Кам'янка 40/30
Кам'янка 45/34
Кам'янка Волоська 38/22
Кам'янка Струмилова 18/1
Кам'янки 24/47
Кам'янки 41/21
Кам'янки Вел. 19/29
Кам'янки Малі 19/28
Кам'янна 30/11
Кам'янке 40/31
Канафости 38/25
Канчуга 57/1*
Каплинці 2/21
Капустинці 7/17
Капустинці 51/19

Карачинів 13/28
Карашиці 20/15
Карів 36/23
Карликів 40/32
Карлів 42/12
Карльсдорф 45/35
Каролівка 37/32
Каролівка 50/21
Касичі 33/20
Касперівці 50/22
Катериничі 38/26
Катериничі Село 38/26а
Катина Руст. 8/29
Катина Шлях. 8/30
Качанівка 41/19
Кашівка Підгалянська 34/6б

Квасинина 8/42
Квятонь 11/24
Келіхів 42/13
Кельчама 24/48
Керниця 13/27
Києвець 55/29
Кимир 33/27
Кип'ячка 47/50
Кізілів 18/24
Кізілів 47/39
Кійданів 6/22
Кійданці 19/30
Кійданці 51/20
Кінашів 37/33, 37/33а
Кіндратів 49/38
Кіндратів 53/30
Кінське 1/4
Кінчаки Нові 44/29
Кінчаки Старі 44/30
Кіньківці 32/37
Клебанівка 51/21
Клекотів 5/27, 5/27а
Клепки 44/8с
Климець 45/38
Кримхівка 11/20
Климківці 51/22
Кліщівна 37/34
Клоковичі 32/38
Клопінниця 15/7
Клубівці 48/24
Клювинці 20/16
Ключів 43/27
Ключів Вел. 19/32
Ключів Малий 19/31
Кнісело 3/35
Княгиничі 37/35
Княгиничі 38/27
Княждвір 19/33
Княже 42/14
Княже 53/31
Княжий Міст 28/26
Княжичі 32/39
Княжівське 9/27
Княжолука 9/28
Княжпіль 8/31
Кобаки 22/19
Кобила 51/23
Кобилець 19/34
Кобиліволоки 46/17, 46/17а
Кобильниця Волоська 16/22
Кобильниця Руська 16/21
Кобло Старе 39/37
Ковалівка 6/28
Ковалівка 19/39
Ковиничі 39/41
Кожичі 27/49
Козара 37/39
Козачина 4/25
Козина 41/25
Козина 44/34
Козівка 2/25
Козівка 47/43
Козільники 27/48
Козова 2/2
Козярі 51/25
Козьова 45/45
Кокосниця 41/22, 41/22а
Кокутківці 47/40
Колбасевичі 38/28
Коліндьяни 7/18

Колінці 48/25
Колінки 12/17
Кологури 3/37
Колоденце 54/23
Колодів 44/31
Колодівка 41/23
Колодівка 44/32
Колодниця 45/39
Колодно 54/24
Колодрібка 50/23
Колодруби 38/29
Колоколин 37/36
Коломия 19/1
Колошичі 16/24
Колоничі 24/49
Колпець 10/19
Колтів 53/32
Команча 40/33
Комарів 43/28
Комарів 44/33, 44/33а
Комарів Руський 45/40
Комарівка 2/22
Комарівка 6/23
Комарівка 44/33б
Комарники 49/39
Комарно 38/2
Комаровичі 8/32
Коморівка 5/28, 5/28а
Конечна 11/21
Конів 8/33
Конопківка 47/41
Конопниця 52/27
Конотопи 43/29
Константинівка 47/42
Константинівка 48/26
Константинівка 18/25
Констанція 4/23
Конюхи 2/23, 2/23а
Конюхів 45/41
Конюша 32/40
Конюшки 37/37, 37/37а
Конюшки 32/41
Конюшки Кор. 38/30
Конюшки Нанівські 28/27
Конюшки Семянівські 38/31
Конюшки Тулиголівські 38/32
Конюшків 5/29
Конячів 14/13
Копанки 17/23
Копанки Колонія 17/23б
Копанки Старі 17/23а
Копань 33/21
Копачинці 12/18
Кописно 8/34
Копитів 43/30
Копичинці 20/1
Кореличі 33/22
Корениця 14/14
Коржова 34/22
Коритники 32/44
Корінець 8/35
Корманичі 32/42
Корналовичі 39/38
Корнілівка 55/44б
Корнич 19/35, 19/35а
Корничі 39/39
Корні 36/26
Корнів 12/19
Коровиця Голодівська 25/29
Коровиця Лісова 25/30
Коровиця Сама 25/31
Коровники 32/43
Королева Руська 30/12
Королик Волоський 40/35
Королик Польський 40/34
Королин 28/28
Королівка 4/24
Королівка 19/36
Королівка 48/27
Королівщина 34/32б
Коропець 6/24, 6/24а
Коропець 53/33
Коропуж 38/33
Коросниця 10/20
Коросно 33/23

Коростенко 8/36
 Коростів 45/44
 Коростовичі 37/38
 Коростятин 8/25
 Корсів 5/30
 Корчакова 20/28b
 Корчин 43/31
 Корчин Руст. 45/42
 Корчин Шлях. 45/43
 Корчів 36/24
 Корчівка 55/25
 Корчмин 36/25
 Корчунок 37/18b
 Коршилів 52/28, 52/28a
 Коршилівка 41/24
 Коршів 19/37, 19/37a
 Косів 7/19
 Косів 22/1
 Косів Старий 22/26
 Космач 19/38
 Космач 29/21
 Космирин 6/28
 Косоць 13/28
 Костарівці 40/36
 Костева 32/4*
 Костенів 33/24
 Костів 27/47
 Костільники 6/27
 Костільники 38/34
 Костільники 50/24
 Костюшківка 7/4b
 Костюшківка 50/7b
 Костяшин 43/32
 Котань 15/8
 Котів 2/24, 2/24a
 Котів 8/37
 Котів 30/13
 Котівка 20/19, 20/19a
 Котованя 39/40
 Которини 55/26, 55/26a
 Котузів 34/23
 Коханівка 16/23
 Коцурів 3/36
 Коцюбинці 20/17
 Коцюбинчики 20/18
 Кошелів 54/25
 Кошилівці 50/25
 Кошляки 51/24
 Крайна 8/38
 Краковець 16/2
 Крамарівка 14/13*
 Крамна 15/9
 Кранцберг 39/42
 Красичин 54/28
 Красичі 32/46
 Красилівка 48/28
 Красів 27/50
 Красівка 47/44
 Красіїв 6/29
 Красітин 32/45
 Красна 17/24
 Красна 21/3*
 Красна 29/22
 Красна 52/29
 Красне 14/15
 Красне 41/26
 Красне 49/40
 Красне 53/34
 Красноля 22/21
 Краснопуця 2/26
 Красносільці 51/26
 Красносільці 53/35
 Красноставці 42/15
 Крегулець 20/20
 Кремерівка 3/38
 Кремидів 44/36
 Кретівка 51/27
 Крехів 54/27
 Крехів 55/27
 Крехівці 44/35
 Креховичі 9/29
 Креців 8/39
 Кречкова 32/47
 Кречовичі 57/4
 Кречуновичі 34/44b
 Крива 11/22
 Криве 1/5*
 Криве 2/27, 2/27a
 Криве к. Творильного 24/51
 Криве к. Тісни 24/50
 Криве 25/32
 Криве 35/12
 Криве 41/27
 Криве 49/41
 Кривеньке 20/21
 Кривець 29/24
 Кривиця 36/27
 Кривичі 33/25
 Кривка 24/52
 Кривка 49/42
 Кривка 47/45
 Криволюка 7/20
 Криворівня 22/22
 Кривотули Нові 48/29
 Кривотули Старі 48/30, 48/30a
 Кривча 32/50
 Кривче Гор. 4/27
 Кривче Дол. 4/26
 Кривчичі 27/52
 Крижівка 30/15
 Криліс 44/37
 Кришця 10/23
 Кришця Живець 30/1
 Кришця Село 30/14
 Крисоничі 28/30
 Кристонопіль 43/33
 Кричка 29/23
 Кропівка 46/18
 Кропивище 19/40
 Кропівка 53/36
 Кропівник 8/40
 Кропівник 17/25
 Кропівник Новий 10/21
 Кропівник Старий 10/22
 Кропильники 38/35
 Кротошин 27/51
 Кругель Вел. 32/49
 Кругель Малий 32/48
 Кругель Павлосівський 14/14*
 Кругів 53/37
 Кружики 39/43
 Крукеничі 28/29
 Крупсько 55/28
 Крушельниця Руст. 45/46
 Крушельниця Шлях. 45/47
 Ксаверівка 44/81b
 Кугаїв 27/53
 Кудерявці 18/26
 Кудинівці 52/31
 Кудобинці 52/30
 Кудринці 4/28
 Кузьмина 8/41
 Кукизів 27/54
 Кукільники 37/40
 Кулаківці 50/26
 Кулачин 42/16
 Кулачківці 19/41, 19/41a
 Куликів 35/13
 Куликів 54/2
 Кулишка 17/52b
 Куличків 43/34
 Кулява 54/28
 Куляшне 40/37
 Кульматичі 28/31
 Кульчиці Руст. 39/44
 Кульчиці Шлях. 38/45
 Кунин 54/29
 Кунисівці 12/20
 Куписька Воля 54/30
 Куничі 37/41
 Кунькова 11/23
 Купичволя 54/31
 Купна 32/52
 Купновичі Нові 38/36
 Купновичі Старі 38/37
 Купче 18/27
 Купчинці 47/46
 Куп'ятичі 32/51
 Курдибанівка 6/30
 Курилівка 23/3*
 Курипів 44/38
 Курів 37/33b
 Курівці 47/47
 Курники 16/25
 Курники Іванчанські 51/28
 Курники Шляхтинські 47/48
 Куровичі 33/26
 Куропатники 2/29
 Куропатники 37/42
 Куряни 2/28
 Кусеничі 32/53
 Кустин 35/14
 Кут 41/28
 Кути 2/33c
 Кути 22/2
 Кути 53/39
 Кути Старі 2/23
 Кутиська 48/31
 Кутиці 5/31
 Кутківці 47/49
 Кутків 53/38
 Кутці 37/43
 Л
 Лабач 5/32
 Лабінець 30/16
 Лабона 30/17
 Лавочне 45/49
 Лавриків 36/28
 Лавриківці 52/32
 Лаврів 49/43
 Лагодів 5/33
 Лагодів 33/28, 33/28a
 Ладичин 47/51
 Ладжин 40/3*
 Лазарівка 6/31
 Лазі 14/16
 Лани 3/40
 Лаші 27/55
 Лани 44/39
 Лаші Німецькі 18/28
 Лани Польські 18/29
 Лани Соколівські 45/48
 Ланівці 4/29
 Ланки Малі 3/39
 Ланчин 29/25
 Лапаївка 18/30
 Лапшин 2/30, 2/30a
 Ласківці 46/19
 Ластівки 10/24
 Латківці 4/30
 Лдзіне 17/26
 Лежайськ 23/1*
 Лежайівка 41/29
 Лежахів 14/17
 Лелехівка 13/29
 Лелюхів 30/18
 Лесівка 44/40
 Лестя 10/25
 Летяче 50/27
 Лещівка 9/30
 Лещиків 5/34
 Лещатів 43/35
 Лещків 43/36
 Либохора 45/54
 Либохора 49/52
 Липа 8/56
 Липа 9/36
 Липина 54/33
 Липиця Гор. 37/51, 37/51a
 Липиця Дол. 37/50, 37/50a
 Липичі 10/30
 Липівці 33/32
 Липна 11/28
 Липники 28/35
 Липовець 10/29
 Липовець 16/28
 Липовець 40/40
 Липовиця 9/37
 Липсько 25/38
 Лип'я 49/53
 Лиса 34/24
 Лисець 44/42
 Лисець Старий 44/43, 44/43a
 Лисичичі 27/60
 Лисичинці 51/32
 Лисичники 50/29
 Лиса Яма 25/38
 Лисівці 50/28
 Лисків 55/35
 Лисовичі 45/56
 Лисятичі 45/55
 Литвинів 34/25
 Литовка 38/26b
 Личківці 20/22
 Лібухова 8/45
 Лівча 25/33
 Лівче 43/38
 Лівчиці 38/38
 Лівчиці 55/32
 Ліденці 33/29
 Лімна 8/44
 Лімна 49/44
 Лінденфельд 27/56
 Лінина Вел. 49/46
 Лінина Мала 49/45
 Ліски 19/42
 Ліски 43/37
 Лісківка 1/6*
 Лісковате 8/45
 Лісневичі 13/30
 Лісневичі 27/57
 Лісники 2/31
 Лісок 18/31
 Лісько 24/1
 Літиня 10/27
 Літовиці 5/35, 5/35a
 Літовиці 24/55
 Літовиці 39/46
 Літатин 2/32
 Лішня 40/38
 Лішня 10/26
 Лішня 24/54
 Ліщавя Гор. 8/47
 Ліщавя Дол. 8/46
 Ліщавка 8/48
 Ліщин 3/41
 Ліщини 8/49
 Ліщини 11/25
 Ліщинці 6/32
 Ліщовате 24/53
 Лобізва 24/56
 Лодина 24/57
 Лодина 40/39
 Лодина Нова 18/33
 Лодинка Гор. 8/53
 Лодинка Дол. 8/52
 Лозина 13/33
 Лозівка 46/15b
 Лозівка 51/29
 Лозова 47/53
 Лойова 29/26
 Локитки 48/54c
 Локоть 49/47
 Лолин 9/32
 Лопатин 35/2
 Лопушани 52/33
 Лопушанка 8/54
 Лопушанка Лехньова 49/49
 Лопушанка Хомина 49/48
 Лопушка Мала 57/5*
 Лопушна 3/45
 Лопушна 37/46
 Лопушна 39/49
 Лопушниця 8/55
 Лоп'янка 9/33
 Лоп'янка 24/58
 Лосс 11/26
 Лосс 30/19
 Лосинець 49/50
 Лосяч 4/31
 Лотатники 45/51
 Лоннів 46/20
 Лубів 43/39
 Лубна 1/7*
 Лубне 24/59
 Луб'яне 27/59
 Луб'янки Вищі 51/31
 Луб'янки Нижчі 51/30
 Луг 11/27
 Луг 24/60
 Луг 29/27
 Луги 9/34
 Лужки 9/35

Лужок Гор. 49/51
 Лужок Дол. 10/28
 Лука 6/34
 Лука 12/21
 Лука 53/42
 Лука Вел. 47/55
 Лука Войнилівська 17/28
 Лука Мала 41/30
 Лука Руст. 39/50
 Лука Шлях. 39/51
 Лукавець 5/36
 Лукавець 25/36
 Лукавиця 24/61
 Лукавиця 25/37
 Лукавиця 39/52
 Лукавиця Вижня 45/53
 Лукавиця Нижня 45/52
 Лукова 23/4*
 Луковс 24/62
 Луковець Вишнівський 37/49
 Луковець Джурівський 37/48
 Луневичі 39/53
 Луні 33/31
 Лупків 24/63
 Лутівня 32/55
 Лучани 3/46
 Лучинці 37/47
 Лучичі 43/40
 Лучичі 32/54
 Лучка 47/54
 Любачів 25/1
 Любеля 54/32
 Любешка Волохова 3/44
 Любини 16/27
 Любича Камеральна 36/29
 Любича Князе 36/30
 Любича Кор. 36/31
 Любінці 45/50
 Любінь Вел. 13/32
 Любінь Малий 13/31
 Любківці 42/17
 Люблинець Новий 25/34
 Люблинець Старий 25/35
 Любша 37/44
 Любша 55/33
 Людвиківка 9/31
 Людвиківка 37/45
 Людвиківка 47/52
 Людків 14/15*
 Лютинка 55/34
 Лютків 28/34
 Люча 19/43
 Лючки 19/44
 Лядестрой 17/27
 Лянерівка 18/32
 Ляхава 8/50
 Ляхівці 44/41
 Ляховичі Зарічні 55/31
 Ляховичі Подорожні 55/30
 Ляцька Воля 28/32
 Ляцьке 6/33
 Ляцьке Вел. 53/41
 Ляцьке Мале 53/40
 Ляцьке Шлях. 48/32, 48/32а
 Ляцько 8/51
 Ляшки Гор. 3/43
 Ляшки Гостинцеві 28/33
 Ляшки Довгі 14/18
 Ляшки Дол. 3/42
 Ляшки Зав'язані 38/39
 Ляшки Кор. 33/30
 Ляшки Муровані 27/58
 Ляшки Муровані Містечко 39/47
 Ляшки Муровані Село 39/48
 Ляшки Іворівські 16/26
 Ляшків 35/15
 Львів 26/1

М

Магдалівка 41/31
 Магерів 36/33
 Маджарки 43/42

Мазів 33/53b
 Мазури 34/13c
 Мазурівка 7/6b
 Мазурівка 55/39
 Мазурські Лани 2/23b
 Мазярня Ваврикова 18/34
 Майдан 10/31
 Майдан 13/34
 Майдан 20/23
 Майдан 29/28
 Майдан 44/44
 Майдан 54/35
 Майдан Гологірський 53/43
 Майдан Гор. 29/29
 Майдан Липовецький 33/33
 Майдан Пеняцький 5/37
 Майдан Сер. 29/30
 Майдан Сінявський 14/19
 Майдан Старий 35/16
 Майнич 39/54
 Макова Колонія 8/57
 Макова Руст. 8/58
 Маковисько 14/20
 Максимівка 9/38
 Максимівка 51/47b
 Максимовичі 39/55
 Макунів 28/36
 Маластів 11/30
 Маланівці 47/56
 Малговичі 32/57
 Малехів 27/61
 Малехів 55/37
 Малинів 38/40
 Малинівка 1/8*
 Малинівка 41/32
 Малиніська 5/38
 Маличковичі 27/62
 Малів 46/21
 Малковичі 13/36
 Малковичі 32/58
 Малнів 28/37
 Малнівська Воля 28/38
 Маловоди 34/26
 Малява 8/59
 Мальничі 13/35
 Манаїв 52/35
 Манастир 14/21
 Манастир Дерезицький 10/32
 Манастир Лішнянський 10/33
 Манастирець 24/64
 Манастирець 39/56
 Манастирець 45/57
 Манастирець 55/38, 55/38а
 Манастириська 6/3
 Манастирок 4/32
 Манастирок 5/39
 Манастирок 36/34
 Манастирок Оглядівський 35/17
 Манів 24/65
 Манява 29/31
 Маріямпіль Місто 44/45
 Маріямпіль Село 44/46
 Маріянка 47/57
 Маркінка 19/45
 Марківці 40/41
 Марківці 48/33,
 Марківці 48/33, 48/33а
 Марківці Осада 48/33b
 Маркова 29/32
 Маркова 34/27
 Маркопіль 5/40
 Мартинів Новий 37/52, 37/52а
 Мартинів Старий 37/53
 Матеушівка 6/13b
 Матисівка 58/6*
 Матієва 30/20
 Матіївці 19/46
 Матків 49/54
 Махлинець 55/36
 Махнів 36/32
 Махнівок 43/41
 Махнівці 52/34
 Мацина Вел. 11/29

Мацошин 54/34
 Мацьковичі 32/56
 Медведівці 6/35
 Медвежа 10/34
 Медика 32/59
 Медин 51/33
 Медичні 10/35
 Медина 44/48
 Медова 2/34
 Медуха 44/47
 Межибід 40/42
 Межиброди 45/58
 Межигірці 44/49
 Межигіря 6/36
 Межигір'я 55/41
 Мелна 37/54
 Мельниця 4/2
 Мельнич 55/40
 Мельничне 49/55
 Мервичі 54/36
 Мерищів 33/34
 Метенів 52/36
 Мечишів 2/33, 2/33а
 Микитинці 22/24
 Микитинці 44/50, 44/50а
 Миків 40/47
 Миклашів 27/64
 Миколаїв 3/49
 Миколаїв 35/19
 Миколаїв 55/2
 Микулинці 42/18
 Микулинці 47/2
 Микулинці 29/35
 Милик 30/24
 Милівці 7/22
 Миловання 48/35
 Милошовичі 27/66
 Милітин 13/38
 Милітин Новий 18/35
 Милітин Старий 18/36
 Милітичі 27/65
 Мильчичі 38/44
 Мимонь 40/48
 Мирів 35/20
 Миротин 57/6*
 Мислів 17/31
 Мислова 41/34
 Мислятичі 28/42
 Мистичі 28/43
 Мисцова 21/5
 Мита 9/60
 Митулін 53/44
 Михайлевичі 10/37
 Михайленичі 38/43
 Михайлівка 4/35
 Михайлівка 14/25
 Михайлівка 34/30, 34/30а
 Михайлівка 36/36
 Михайполе 6/47b
 Михальків 4/36
 Михальків 19/48
 Михальче 12/22, 12/22а
 Михновець 49/59
 Миців 43/44
 Мичків 24/68
 Мичківці 24/69
 Мишин 19/49
 Мишків 50/30
 Мишківці 20/24
 Мишковичі 47/59
 Мівків 25/40
 Мігона 8/60
 Міжинець 32/61
 Мізунь Новий 9/39
 Мізунь Старий 9/40
 Мікольсдорф 48/2b
 Мільбах 3/47
 Мільнів 32/60
 Мільно 52/37
 Міртуки 45/7b
 Містки 27/63
 Містковичі 39/57
 Млини 16/29
 Млиниська 46/22
 Млиниці 55/42
 Млинівці 52/38
 Мовчанівка 41/33

Могиляни 54/37
 Могильниця 46/23
 Модрич 10/36
 Мозолівка 34/28
 Мокре 40/43
 Мокротин 54/38
 Мокротин Колонія 54/39
 Мокряни 39/58
 Мокряни Вел. 28/41
 Мокряни Малі 28/40
 Молдавсько 49/57
 Молодилів 48/34, 48/34а
 Молодинче 3/48
 Молодич 14/24
 Молодів 25/41
 Молодовичі 32/62
 Молодятип 19/47
 Молодьків 29/33
 Молошковичі 16/30
 Монастириха 41/22b
 Монастирєць 38/41
 Монастирчани 29/34
 Монилівка 52/39
 Моранці 16/31
 Морозовичі 39/59
 Морохів 40/44
 Моршин 45/59
 Мосберг 16/32, 16/32а
 Мости 38/42
 Мости Вел. 54/3
 Мости Малі 36/35
 Мостиська 28/1
 Мостище 17/29
 Мохнате 49/58
 Мохначка Виж. 30/22
 Мохначка Ниж. 30/21
 Мочари 24/67
 Мочеради 28/39
 Мошків 43/43
 Мошківці 17/30
 Мошанець 40/45
 Мошаниця 25/42
 Мриголод 40/46
 Мужилів 34/29
 Мужиловичі Колонія 16/33
 Мужиловичі Народні 16/34
 Мукані 35/18
 Мухавка 7/21
 Мушина 30/2
 Мушинка 30/23
 Мушкарів 4/33
 Мушкатівка 4/34
 Мхава 24/66
 Мшана 13/37
 Мшана 21/4
 Мшана 52/40
 Мшанець 46/24
 Мшанець 47/58
 Мшанець 49/58
 М'якиш Новий 14/22
 М'якиш Старий 14/23

Н

Наварія 27/68
 Нагачів 16/35
 Нагірці 54/41
 Нагірці Малі 18/37
 Нагіряни 27/67
 Нагіряни 50/31
 Нагірянка 6/37
 Нагірянка 7/23
 Нагорляни 40/50
 Нагуєвичі 10/38
 Надвірна 29/1
 Надоби 39/60
 Надичі 54/40
 Надіїв 9/41
 Надітичі 55/43
 Надоляни 40/49
 Надорожна 48/36
 Надорожнів 2/35
 Назавизів 29/36
 Назірна 19/50
 Накваша 5/41
 Накло 32/63
 Налуже 46/25

- Цанова 8/61
 Нанчівка Вел. 49/62
 Нанчівка Мала 49/61
 Нараїв Місто 2/36
 Нараїв Село 2/37
 Наріль Місто 25/43
 Наріль Село 25/44
 Насічне 24/70
 Настасів 47/60
 Настаршин 37/55
 Насещани 40/51
 Небилів 17/32
 Невістка 1/9*
 Невочин 44/51
 Негівці 17/33, 17/33а
 Негрибка 32/64
 Неділиська 33/35
 Недільна 49/63
 Нежухів 45/60
 Незвиці 12/23, 12/23а
 Незнаєва 11/31
 Незнанів 18/39
 Целишковичі 14/26
 Немилів 35/21
 Немирів 36/2
 Немляч 5/42
 Ненадова 32/5*
 Неслихів 18/38
 Нестаничі 35/22
 Несторівці 52/41
 Нетерпинці 52/42
 Нетреба 51/34
 Нивиці 35/23
 Нижанковичі 32/66
 Нижатичі 37/7*
 Нижбірок Новий 20/25
 Нижбірок Старий 20/26
 Нижбірок Шлях. 20/27
 Нижнів 48/39, 48/39а
 Никловичі 23/44
 Никонковичі 27/70
 Нипів Гор. 45/62
 Нинів Дол. 45/61
 Ниновичі 43/46
 Нирків 50/33
 Нисколизи 6/41
 Нисмичі 43/47
 Нівра 4/37
 Ніговичі 38/45
 Німстів 25/45
 Німшин 37/56
 Ніновичі 14/27
 Нова Весь 30/25
 Нова Гребля 2/53b
 Нова Гребля 25/46
 Нова Гребля 37/93b
 Нове Місто 8/62
 Нове Село 8/63
 Нове Село 25/47
 Нове Село 38/46
 Нове Село (Нойдорф) 48/37
 Нове Село 51/35
 Нове Село 54/42
 Нове Село 55/44, 55/44а
 Новий Двір 43/45
 Новий Роговець 51/36
 Новий Тичин 46/26
 Новики 51/37
 Новини Горинецькі 25/48
 Новниця 11/32
 Новиця 17/34
 Новоселиця 9/43
 Новоселиця 42/19
 Новосілка 4/38
 Новосілка 33/36
 Новосілка 34/32, 34/32а
 Новосілка 48/38
 Новосілка Грималівська 41/35
 Новосілка Коропецька 6/39
 Новосілка Костюкова 50/32
 Новосілка Скалатська 41/36
 Новосілка Язловецька 6/38
 Новосілкі 16/36
 Новосілкі 24/71
 Новосілкі 27/69
 Новосілкі 32/65
 Новосілкі 53/45
 Новосілкі Гостинні 38/47
 Новосілкі Дидинські 8/65
 Новосілкі Кардинальські 36/37
 Новосілкі Ліські 18/40
 Новосілкі Опарські 38/48
 Новосілкі Передні 36/38
 Новосільці 3/50
 Новосільці Гншош 40/52
 Новосільці Козицькі 8/64
 Новоставці 6/40
 Новостанець 40/53
 Новошин 9/44
 Новошини 55/45
 Новошиці 39/62
 Нойгоф 13/39
 Нойдорф 10/39
 Нойдорф 39/61
 Нойдорф 48/37
 Носів 34/31
 Носівці 47/61
 Нуще 52/43
 Нягрин 9/42

О
 Обаринці 47/62
 Обелничі 37/57
 Оберсдорф 8/66
 Обертин 12/24
 Обидів 18/41
 Облазиця 55/46
 Ободівка 51/38
 Оброшин 13/40
 Огінщина 34/32с
 Оглядів 35/24
 Одаї Гориглядські 48/18b
 Одає к. Слобідки 48/40
 Одрехова 40/54
 Ожанна 23/2
 Ожидів 53/49, 53/49а
 Ожинна 15/10
 Озеряни 4/41
 Озеряни 6/44, 6/44а
 Озерни 37/58
 Озеряни 48/44, 48/44а
 Озерянка 52/46
 Озимина 39/64
 Озірна 52/47
 Озірце 44/54
 Окопи 2/16b
 Окопи 6/44b
 Окопи 36/39
 Окопи св. Трійці 4/39
 Олексинці 4/40
 Олексичі Старі 45/63, 45/63а
 Олесія 2/38, 2/38а
 Олесів 44/43b
 Олесько 53/2
 Олеша 6/42
 Олеша 48/41
 Олешичі 25/49
 Олешичі Старі 25/50
 Олешів 48/42
 Олешків 42/20
 Олешчина 48/52b
 Олієва Корків 12/25
 Олієва Королівка 12/26
 Оліїв 52/44
 Опака 10/40
 Опака 25/51
 Опаки 53/46
 Опарі 10/41
 Опарівка 21/4*
 Опільсько 43/48
 Опляцько 35/64
 Ополиць 45/64
 Оприлівці 51/40
 Опришівці 44/52
 Ордів 35/26
 Орелець 24/72
 Орелець 42/21
 Орхівці 32/67
 Орхівчик 5/43
 Орхівець 41/37
 Оршківці 3/51
 Оршківці 20/28, 20/28а
 Орли 32/68
 Орове 10/42
 Ортиничі 39/63
 Орховичі 28/45
 Орява 45/65
 Орявчик 45/66
 Осада Кокошинецька 41/22с
 Осердів 43/49
 Осівці 6/43
 Ослави Білі 29/37
 Ослави Чорні 29/38
 Ославиця 40/55
 Осолінщина 34/34b
 Осталловичі 33/37
 Остап'є 41/38
 Остапківці 19/51
 Осташівці 52/45
 Остобіж 36/40
 Остоя 44/33с
 Острия 48/43
 Острів 14/16*
 Острів 27/71
 Острів 32/69
 Острів 38/49
 Острів 43/50
 Острів 44/53
 Острів 47/63
 Острів 53/47
 Острів Новий 38/50
 Острів Чорний 3/52
 Острівець 46/27
 Острівець Пільний 53/48
 Остріжець 28/46
 Островець 19/52
 Островець 25/52
 Отиневичі 3/53
 Отинія 48/2, 48/2а
 Охримівці 51/39

П
 Павелче 44/57
 Павликівка 1.35
 Павлів 35/27
 Павлова 14/28
 Павлокома 1/10*
 Паївка 41/39
 Пакість 27/47
 Пакошівка 40/56
 Палагичі 48/45
 Паликорони 5/44
 Пальчинці 51/41, 51/41а
 Панасівка 41/40
 Панасівка 52/48
 Панищів 24/73
 Панівці 4/42
 Пановичі 34/33
 Панталиха 48/28
 Пантна 11/33
 Паньківці 5/45
 Папірня 46/17b
 Папортно 8/67
 Парипси 36/41
 Париці 29/39
 Пархач 43/51
 Пасіки Зубрицькі 27/72
 Пасічна 29/40
 Пасічна 44/56
 Паушівка 7/24
 Пациків 9/45
 Пациків 44/55
 Пацлав 8/68
 Пацьковичі 32/70
 Пашова 24/74
 Пелня 40/57
 Пельцовизна 34/32d
 Пеньківці 51/42
 Ператин 35/28
 Первятичі 43/56
 Переводів 43/55
 Перевозець 17/37
 Переволока 6/46
 Переволочна 53/50
 Перегієсько 9/46
 Перегошова 11/34
 Перегривка 15/11
 Передвір'я 16/37
 Передільшця 8/69
 Передмістя 6/45
 Передмістя 36/42
 Передмістя Дубецьке 32/6*
 Передриміхи Вел. 54/45
 Передриміхи Малі 54/44
 Перекалець 41/41
 Перскопань 32/71
 Перекоси 17/36
 Перемивки 54/46
 Перемилів 20/29
 Перемислів 43/53
 Перемисляни 33/1
 Перемисль 32/1
 Перенівка 37/59
 Перепельники 52/49
 Перерів 19/53
 Перерісль 29/41
 Переспа 43/54
 Перехресне 22/25
 Перлівці 44/58
 Перунка 30/26
 Петликівці Нові 6/47, 6/47а
 Петликівці Старі 6/48
 Петранка 17/38
 Петриків 47/64
 Петрилів 48/46
 Петрів 12/27
 Петрова Воля 40/58
 Петруша Воля 21/5*
 Пехерсдорф 45/67
 Печеніжин 19/2
 Печенія 33/38
 Печерна 50/34
 Печигори 43/52
 Печихвости 54/43
 Пеняки 5/48
 Пивовиця 43/60
 Пивода 14/21*
 Пикуличі 32/79
 Пикуловичі 27/86
 Пилатківці 4/44
 Пили 54/50
 Пилипи 19/75с
 Пилипче 4/45
 Пиллава 6/55
 Пиняни 39/67
 Писарівці 40/68
 Пискоровичі 14/29
 Пишківці 6/56
 Пищатинці 4/46
 Півхова 32/73
 Пізнанка Гетьманська 41/43
 Пізнанка Гшла 41/44, 41/44а
 Підбереж 9/47
 Підберезці 27/73
 Підберезці 52/50
 Підбірці 27/74
 Підбіря 37/60
 Підбуж 10/43
 Підвербці 52/50
 Підбірці 27/74
 Підбіря 37/60
 Підбуж 10/43
 Підвербці 12/28
 Підвиця 37/65
 Підвисока 42/22
 Підвисоке 2/39
 Підволочиська 41/3
 Підгайці 34/1
 Підгайчики 19/54
 Підгайчики 33/39
 Підгайчики 38/51
 Підгайчики 52/51
 Підгайчики Юстинові 46/29
 Підгать 29/48
 Підгірці 3/55
 Підгірці 45/68
 Підгірці 53/51
 Підгірці Гор. 53/51b
 Підгірці Дол. 53/51а

Підгірки 17/39
 Підгір'яни 46/30
 Підгородя 37/61
 Підгородище 3/56
 Підгородці 45/69
 Піддністр'яни 3/54
 Піддубці 36/43
 Підзамочок 6/50
 Піддзвінець 38/52
 Підкамінь 5/48
 Підкамінь 37/62
 Підлипці 53/52
 Підлісся 53/53
 Підліски 3/58
 Підліски 28/49
 Підліски Вел. 27/76
 Підліски Малі 27/75
 Підлісся 6/49
 Підлісся Грималівське 41/42
 Підлішівка Вел. 34/15с
 Підлішівка Мала 34/15b
 Підлуби Вел. 16/38
 Підлуке 44/59
 Підманастир 3/59
 Підманастирок 10/44
 Підманастирок 35/29
 Підмихайлівці 37/63
 Підмихайля 17/40
 Підмостичі 32/72
 Підмостичі 32/72
 Підпечари 44/60
 Підрудне 18/13b
 Підсадки 27/77
 Підсятинка 50/8b
 Підсоснів 3/60
 Підтемне 27/78
 Підфиліп'я 4/43
 Підшумляці 37/64
 Під'ярків 3/57
 Пізнанка Гетьманська 41/43
 Пізнанка Гмила 41/44, 41/44а
 Піяло 17/41
 Піски 5/47
 Піски 27/79
 Пісочка 55/48
 Пістинь 22/26
 Пітрич 44/61
 Пітричі 53/54, 53/54а
 Плав'с 45/71
 Плазів 25/53
 Плауча Вел. 2/41
 Плауча Мала 2/40
 Плебанівка 46/31
 Пленників 33/40
 Плесківці 47/65
 Плетеничі 33/41
 Плешовичі 32/74
 Плісняни 52/52
 Пляхів 2/42, 2/42а
 Плоска 2/55b
 Плоске 49/64
 Плотича 2/43
 Плотича 47/66
 Плугові 53/55
 Пнів'с 29/42
 Пнікут 28/50
 Пняки 17/33b
 Пнятин 33/42
 Побереже 44/62
 Побідно 40/59
 Побіч 53/56, 53/56а
 Побужани 18/42
 Побук 45/72
 Повергів 38/55
 Повітно 13/43
 Повкині 14/20
 Поворозник 30/28
 Повтва 33/49
 Погар 45/73
 Погарисько 36/44
 Погірці 38/54
 Погоня 48/47
 Погорільці 33/45
 Погірці 52/28а
 Подемщина 25/54
 Подільці 38/53
 Подусів 33/43
 Подусільна 33/44
 Поздимир 43/58
 Поздяч 32/77
 Покрівці 55/49
 Покропивна 47/68
 Полівці 7/25
 Полівці Колонія 7/26
 Полнятичі 14/17*
 Полове 35/30
 Половці 40/82
 Полошчі 33/48
 Полонична 18/43
 Полонна 40/61
 Полупанівка 41/45
 Полюхів Вел. 33/47
 Полюхів Малий 33/46
 Поляна 8/72
 Поляна 8/73
 Поляна 24/75
 Поляна 27/80
 Поляни 21/6
 Поляни 30/27
 Поляни 54/47
 Поляни Суровичні 40/60
 Поляниці 9/48, 9/48а
 Полянка 6/67b
 Поляшка 27/81
 Полянки 22/27
 Полянки 24/77
 Полянчик 24/76
 Польська Воля 34/12b
 Польська Воля 48/30b
 Польська Маринка 32/75
 Помірки 12/22b
 Помірці 6/51
 Помонятина 37/66
 Поморяни 52/2
 Пониква 5/50
 Пониковиця 5/49
 Попелі 10/46
 Попеляни 27/82
 Попельники 42/23
 Попівці 5/51
 Попівці 50/35
 Поплави 34/30b
 Поплави 46/49b
 Поплавники 37/67
 Поповичі 32/76
 Пораж 24/78
 Поріччя Задвірне 38/56
 Поріччя Любінське 13/42
 Поріччя Янівське 13/41
 Пороги 29/43
 Порохник Місто 14/18*
 Порохник Село 14/19*
 Поруби 1/5
 Поруденко 16/39
 Порудно 16/40
 Поручин 2/44
 Порхова 6/52
 Поршна 27/83
 Посада Гор. 40/4*
 Посада Ліська 24/79
 Посада Новоміська 8/74
 Посада Риботицька 8/75
 Посада Яслиська 40/63
 Посверж 37/68
 Посіч 44/64
 Постолів 24/80
 Постлівка 20/30
 Посухів 2/45
 Потилич 36/45
 Потік 2/46
 Потік 37/69, 37/69а
 Потік Вел. 49/65
 Потік Золотий 6/53
 Потічок 42/24
 Поториця 43/57
 Поточани 2/47
 Поточиська 12/29
 Потутори 2/48
 Похівка 44/63
 Почасвичі 10/45
 Почапи 53/57
 Почапинці 47/67
 Пралківці 32/78
 Прелуки 40/64
 Прибилів 48/48
 Прибишів 40/66
 Прикмище 19/56
 Прилбичі 16/41
 Присівці 52/53
 Присліп 24/82
 Присліп 29/44
 Присліп 49/66
 Прислоп 11/35
 Пристань 54/49
 Прихоець 23/5
 Принценталь 8/76
 Прісся 36/26
 Пробабин 12/30
 Пробіжна 20/31
 Провала 54/48
 Прогонів 33/50
 Прокурава 22/28
 Пронятин 47/69, 47/69а
 Просівці 51/43
 Протеси 55/50
 Протісне 24/81
 Прошова 47/70
 Пруси 27/84
 Пруси 39/66
 Прусинів 43/59
 Прусик 40/65
 Псари 387/70, 37/70а
 Пстружне 11/36
 Пужники 6/54
 Пужники 48/50, 48/50а
 Пукасівці 44/65
 Пукиничі 45/74
 Пуків 37/71
 Пулави 40/67
 Пустомити 27/85
 Путятинці 37/72
 Путятинці 13/44
 Пчани 55/47
 Пшеничники 48/49
 П'ядики 10/55
 П'ятовка Руська 8/7
 П'ятинці 8/71
 П'ятничани 3/61
 П'ятничани 45/70
 Р
 Раван Руська 36/1
 Радава 14/30
 Радванів 37/30с
 Радванці 43/61
 Радева 24/83
 Раделичі 10/47
 Радехів 35/1
 Радимно 14/2*
 Радичичі 28/52
 Радич 49/67
 Радловичі 39/68
 Радохівці 28/51
 Радоцина 11/37
 Радошиці 40/69
 Радруж 36/47
 Радча 44/66
 Ражнів 5/52
 Рай 2/49
 Райнів 45/110b
 Райське 24/84
 Райтеровичі 39/69
 Райхав 25/55
 Райхенбах 27/87
 Раків 9/50
 Раків Кут 20/32
 Раківчак 19/57
 Ракобовти 18/44
 Ракова 39/70
 Ракова 40/70
 Раковець 12/31
 Раковець 27/88
 Раковець 29/45
 Раковець 34/34, 34/34а
 Рапелиті 10/48
 Рата 38/48
 Ратище 52/54
 Ратнариця 40/71
 Рафайлова 29/58b
 Рахія 9/49
 Рачкова 40/5*
 Рашків 12/32
 Раушівці 41/46
 Реберг 16/42
 Ребетів Виж. 11/39
 Ребетів Ниж. 11/38
 Рейва 37/70b
 Реклинець 54/51
 Рекшин 2/50
 Ремезівці 53/58
 Ремешів 27—89
 Ренія 52/55
 Репехів 3/63
 Репідь 40/72
 Репужинці 12/33
 Рефельд 3/62
 Речпіль 32/80
 Рибень 30/3*
 Рибне 24/95
 Рибне 44/67
 Рибник 10/52
 Рибники 2/53, 2/53а
 Рибно 22/34
 Риботичі 8/83
 Риків 45/78
 Риків 49/71
 Риків 53/62, 53/62а
 Риків Колонія 53/62b
 Риманів 40/1*
 Рихвальд 11/43
 Рихтичі 10/53
 Ричигів 38/59
 Ришкова Воля 14/32
 Ришпяте 9/53
 Рівне 10/50
 Рівня 17/43
 Рівня 24/85
 Рідковичі 28/53
 Різдвяни 37/73
 Різдвяни 46/32
 Рікшиці 32/81
 Рінь 44/50b
 Ріпинці 6/57, 6/57а
 Ріпки 11/40
 Ріплин 14/22*
 Ріпне 9/51
 Ріпник 21/6*
 Ріпнів 18/45
 Ріпчичі 10/49
 Ріп'яна 49/68
 Ріп'янка 17/42
 Річиця 36/50
 Річчани 13/45
 Річка 22/29
 Річки 36/49
 Рогатин 37/1
 Рогатин Місто 2/51, 2/51а
 Рогачин Село 2/52
 Рогиня 19/58
 Рогізно 16/43
 Рогізно 39/71
 Рогізно 55/51
 Рожанівка 50/36
 Рожанка 18/46
 Рожанка Виж. 45/77
 Рожанка Ниж. 45/76
 Рожджалів 43/63
 Рожен Вел. 22/32
 Рожен Малий 22/31
 Рожиська 41/48
 Рожнів 22/33
 Рожнітів 9/3
 Рожнітів 14/26
 Рожубовичі 32/82
 Розбір 57/8*
 Розбір Довгий 14/23*
 Розбір Округлий 14/24*
 Розвадів 55/52
 Розваж 53/59
 Розвиниця 14/25*
 Розворяни 33/51
 Розгадів 52/56
 Розгірче 45/75

Гозджаловичі 38/58
Розділ 55/3
Розділе 11/42
Розенберг 27/93
Розенберг 8/77
Розлуч 49/70
Розношиці 51/45
Розпуття 8/78
Розсохате 24/91
Розсохи 8/79
Розтічки 9/52
Розтока 8/80
Розтока Вел. 30/30
Розтока Мала 30/29
Розтоки Дол. 24/92
Рокитно 27/92
Ролів 10/51
Романів 3/64
Романівка 38/57
Романівка 46/33
Романівка 47/71
Романівка Стоянівська 35/31
Романівка Щуровицька 35/32
Романова Воля 24/88
Романове Село 51/44
Ромашівка 7/27
Ропенка 24/89
Ропиця Руська 11/41
Роп'янка 21/7
Росільна 29/46
Росолин 24/90
Росохач 7/28
Росохач 19/59
Росохач 49/69
Росоховатець 34/35, 34/35а
Росоховатець 41/47
Ростайне 15/12
Ростоки 22/30
Роттентан 13/46
Рошнів 48/51
Руда 3/65
Руда 37/74
Руда 55/53
Руда Брідська 5/53
Руда Колтівська 53/60
Руда Коханівська 16/44
Руда Краковецька 16/45
Руда Крехівська 54/52
Руда Рожанецька 25/56
Руда Сілецька 18/47
Рудава к. Бірчи 8/81
Рудава під Новою 8/82
Рудава Риманівська 40/74
Рудава Яслиська 40/73
Руданці 27/94
Руденка 24/93
Руденко Ляцьке 35/33
Руденко Руське 35/34
Рудка 14/31
Рудка 25/57
Рудки 38/1
Рудники 28/54
Рудники 34/36, 34/36а
Рудники 42/25
Рудники 55/54
Рудно 27/95
Рудодуби 7/29
Ружоволя 53/21b
Рукомиш 6/58
Рунгури 19/60
Русилів 6/59
Русилів 53/61
Русиць 43/64
Русів 42/26
Русувечко 28/55
Русянівка 47/72
Русятині 3/66
Руське 24/94
Руське Село 32/84
Русельчичі 32/83
Рябе к. Балигороду 24/86
Рябе к. Устрік 24/87
Ряена Польська 27/90
Рясна Руська 27/91
Ряшовичі 43/63

С
Сабінівка 35/35
Савалуски 6/60
Савчин 43/65
Саджава 44/68
Саджавка 29/47
Саджавки 41/49
Садки 50/37
Садковичі 39/72
Салаші 38/51
Салівка 7/30
Самбір 39/1
Самолуски 20/33
Сапники 28/56
Сяночани 32/85
Сапіжанка 18/48
Сапова 34/37
Сапогів 4/47
Сапогін 44/69
Саранчуки 2/54, 2/54а
Сасів 53/3
Саска Камеральна 10/54
Св. Йосиф 19/69
Св. Станислав 19/70
Св. Станислав 44/75
Сваричів 9/64
Сверж 32/56
Свержківці 50/42
Свидних 49/78
Свидниця 16/51
Свидова 7/37
Свистільники 37/85
Снитязів 43/74
Свіржова Руська 15/13
Святе 14/39
Святкова Вел. 15/15
Святкова Мала 15/14
Себечів 43/66
Селиська 1/6
Селиська 3/67
Селиська 16/46
Селиська 27/96
Селиська 32/86
Селиська 38/52
Селиська-Бредтгайм 19/61
Селище 44/70
Семаківці 7/31
Семаківці 12/34
Семаківці 19/62
Семенів 46/34
Семенівка 12/35
Семенівка 27/97
Семигинів 45/79
Семиківці 34/3/8
Семиківці 44/71
Семирівка 16/47
Семігиче 6/57b
Семушова 40/75
Сендзішівка 6/17b
Сенечів 9/54
Сеньків 35/36
Сенькова Воля 40/76
Сеньковичі 36/53
Серакієвці 32/87
Серафимці 12/36
Сервири 52/58
Сердиця 27/98
Серединці 47/73
Середня 32/88
Середне 17/44
Середне 34/39
Середне Вел. 24/98
Середне Мале 24/96
Середне Село 24/97
Серединці 24/99
Середнопільці 35/37
Серець 52/57
Серпи 16/48
Серники 3/68
Серники Гор. 37/76
Серники Дол. 37/75
Серники Сер. 37/77
Сенкевичівка 47/69b
Сивороги 33/52
Сидонівка 5/16c
Сидорів 20/38

Синевідсько Виж. 45/92
Синевідсько Ниж. 45/91
Синява 40/82
Синява 51/50
Синявка 25/60
Синягівка 51/49
Синьків 50/43
Сировиця 40/83
Ситаверівка 28/32b
Ситіхлів 27/108
Сихів 27/107
Сівка Войнилівська 17/47
Сівка Калуська 17/46
Сівчина 8/84
Сіде 39/73
Сідлечка 57/9*
Сідлянка 23/6*
Сілець 32/90
Сілець 39/74
Сілець 43/67
Сілець 44/72
Сілець Бенків 18/49, 18/49а
Сільце 17/45
Сільце 34/40, 34/40а
Сільце Божиківське 34/7b
Сільча 32/89
Сіннів 57/10*
Синява 14/3*
Сіхів 45/80
Сішно 35/38
Скала 4/3
Скалат 41/1
Скалат Старший 41/50
Скальник 15/1*
Скварява 53/64
Скварява Нова 54/53
Скварява Стара 54/54
Сквиртне 11/44
Склад Сільний 32/91
Складисте 30/31
Скнилів 27/99
Скнилів 53/63
Скнилівок 27/100
Сковятин 4/48
Сколе 45/2
Сколиш 16/49
Сколосів 14/33
Скоморохи 6/61
Скоморохи 43/68
Скоморохи 47/74
Скоморохи Нові 37/78
Скоморохи Старі 37/79
Скомороше 7/32
Скопів 32/92
Скопівка 48/52
Скорики 51/46
Скородне 24/100
Скородинці 7/33
Слабаш 28/57
Славна 52/59
Славсько 45/81
Славятин 34/41
Слебідна 14/27*
Сливки 17/51
Сливниця к. Красічина 32/93
Слобідка 17/48
Слобідка 22/35
Слобідка 47/75
Слобідка к. Одає 48/53
Слобідка к. Товмача 48/54, 48/54а
Слобідка Болшівська 37/80
Слобідка Гор. 6/63
Слобідка Джушинська 7/34
Слобідка Дол. 6/62
Слобідка Кошиловська 50/39
Слобідка Лісна 19/63
Слобідка Мушкатівська 4/49
Слобідка Пільна 19/64
Слобідка Струсівська 46/36
Слобідка Турилівська 4/50
Слобідка Янівська 46/35
Слобода 14/34

Слобода Болехівська 9/55
Слобода Долинська 9/56
Слобода Золота 2/55, 2/55а
Слобода Кукільницька 37/81
Слобода Небилівська 17/49
Слобода Рівнянська 17/50
Слобода Рунгурська 19/65
Словіта 33/53, 33/53а
Слохичі 8/85
Смерек 24/101
Смереків 54/55
Смереківськ 11/45
Смеречка 49/73
Смеречка 8/86
Смеречне 21/8
Смерклів 48/39c
Смиківці 47/77
Сьміглово 50/4b
Смільна 10/56
Смільник к. Балигороду 24/102
Смільник к. Літовищ 24/102
Смільниця 8/87
Смільно 5/1d
Смодне 22/36
Смолин 38/54
Смолянка 47/76
Сморже Дол. 45/82
Сморже Містечко 45/83
Сморжів 35/39
Смугів 55/55
Снітниця 11/46
Сновидів 6/64
Снович 53/65
Снятин 42/1
Снятинка 10/57
Собеско 34/40b
Соболівка 53/66
Соб'ятин 14/35
Согорів Гор. 40/79
Согорів Дол. 40/78
Созань 39/76
Сокаль 43/1
Сокиринці 20/34
Сокирчині 12/37
Сокирчиці 39/75
Сокілець 6/65
Сокільники 27/101
Сокільники 34/42
Соколів 6/66
Соколів 18/50
Соколів 34/43
Соколів 45/84
Соколівка 3/69
Соколівка 22/37
Соколівка 53/67
Соколівка 49/74
Соколе 24/104
Соколова Воля 24/105
Соколя 18/51, 18/51а
Соколя 28/58
Солець 10/58
Солина 24/106
Солинка 24/107
Солова 33/54
Солом'янка 28/59
Солоне 50/40
Соломка 27/102
Солонсько 10/59
Солотвина 29/48
Солуків 9/57
Сопів 19/66
Сопіт 45/85
Сопітник 8/88
Сопошин 54/56
Сорока 20/35
Сороки 6/67, 6/67а
Сороки 19/67
Сороки Львівські 27/103
Сороки Ширецькі 27/104
Сороцько 46/38
Сосниця 14/36
Соснів 34/44, 34/44а
Сосулів 38/60
Сосулівка 7/35

Софіївка 46/37
Софіївка 50/45b
Спас 9/58
Спас 18/32
Спас 49/75
Спасів 43/69
Сприня 39/77
Ставища 11/47
Ставки 13/48
Ставки 41/52
Ставки 50/47b
Ставчани 13/47
Стадниця 34/48b
Стадниця 46/10b
Стаї 36/55
Станіля 10/60
Станислав 33/55
Станислав 35/40
Станиславів 44/1
Станиславівка 43/70
Станиславчик 5/54
Станиславчик 32/94
Станиславка 54/57
Станкова 24/108
Станьків 45/88
Станьківці 3/70
Станьківці 9/59
Станькова 17/52, 17/52a
Стара Ропа 39/78
Стара Сіль 39/79
Старгород 43/71
Старе Місто 23/7*
Старе Місто 34/45
Старе Село 3/71
Старе Село 10/61
Старе Село 25/58
Старе Село 55/38b
Старий Самбір 39/2
Стариська 16/50
Старі Броди 5/12
Староміщина 41/51
Старуна 29/49
Старява 8/89
Старява 28/60
Стасева Воля 37/82
Стебне 22/38
Стебник 8/90, 8/90a
Стебник 10/62
Стебник 44/73
Стегниківці 47/78
Стежниця 24/110
Стенятин 43/72
Степанівка 17/63b
Стефкова 23/109
Стецева 42/27
Стиборівка 5/55
Стинава Виж. 45/90
Стинава Ниж. 45/89
Стібенець 32/95
Стібно 32/96
Стільсько 55/56
Стішка 6/68
Стішка 53/68
Стоділки 13/49
Стоки 3/72
Стопни 35/42
Стопчатів 19/68
Сторожі Вел. 40/81
Сторожі Малі 40/80
Сторонибаби 53/69
Сторонна 10/63
Сторонна 13/50
Стоянів 35/41
Стоянці 28/61
Страдч 13/51
Страшеничі 39/80
Стриважик 24/111
Стремільче 35/43
Стромінь 54/58
Стерптів 18/53
Стриганка 18/54
Стриганці 2/56
Стриганці 45/88
Стриганці 48/56
Стрий 45/1
Стрийка 51/47, 51/47a
Стримба 29/50

Стріличі Нові 3/74
Стріличі Старі 3/75
Стрілки 3/73
Стрілки 49/76
Стрілків 45/87
Стрілківці 4/51
Стрілковичі 39/82
Стрільбичі 39/81
Стрільче 12/33
Стрільчеська 28/62
Стрінець 28/63
Строневиці 32/97
Стронятин 27/105
Струпків 48/55
Струсів 46/39
Струсівка 7/36
Струтин 53/70
Струтин Виж. 9/61
Струтин Ниж. 9/60
Стратин Місто 37/83
Стратин Село 37/84
Студене 24/112
Студінка 17/53
Ступки 47/79
Ступниця Польська 39/83
Ступниця Руська 39/84
Ступосяни 24/113
Суботів 44/74
Сугрів 3/77
Судковичі 28/64
Судова Вишня 28/2
Сукіль 9/63
Суковате 24/114
Сулимів 43/73
Сулимів 54/59
Сулівщина 28/65
Сулова 37/52b
Сулятичі 55/57
Супранівка 41/53
Сурмачинка 14/37
Сурохів 14/38
Сусідовичі 39/85
Суха Воля 25/59
Сухий Потік 49/77
Сухівці 51/48
Суховоля 5/57
Суховоля 13/52
Суходіл 3/76, 3/76a
Суходіл 9/62
Суходіл 20/36
Суходоли 5/56
Сухоріччя 27/106
Сухостав 20/37
Сушиця Вел. 8/91
Сушиця Рикова 39/86
Сушчин 46/40
Східниця 10/55
Сянік 40/1
Сянічок 40/77
Сянки 49/72
Сьміглово 50/4b

Т

Таврів 2/60
Тадані 18/55
Тамановичі 28/67
Танява 9/65
Тарпин 14/29*
Тарасівка 51/53
Тарнава Виж. 49/82
Тарнава Ниж. 49/81
Тарновиця Пільна 48/57
Тартаків Місто 43/77
Тартаків Село 43/78
Тартаківець 43/79
Татари 39/88
Татаринів 38/83
Татарів 29/51
Татарсько 45/93
Творильне 24/122
Тейсарів 55/58
Теклівка 20/19b
Текуча 19/72
Телешниця Ошварова
24/116
Телешниця Сяна 24/117

Теляж 43/80
Теляче 34/48, 34/48a
Темерівці 44/77
Тенетиська 36/58
Тепітники 37/80
Теофіпілька 2/61
Теплиці 14/40
Терсбовля 46/1
Терпача 40/86
Тересівка 9/67
Терка 24/118
Терло Руст. 8/92
Терло Шлях. 8/93
Тернава 8/94
Тернава Гор. 24/120
Тернава Дол. 24/119
Тернавка 8/95
Тернавка 40/87
Тернавка 45/94
Тернавка 57/11*
Тернавка 55/59
Тернівка 7/42
Тернівка 35/45
Тернівці 32/99
Терновиця Лісна 29/52
Тернопіль 47/1, 47/1a
Терноруда 41/54
Терношин 36/59
Терпилівка 51/54
Терстяна 21/9
Тершаків 38/64
Тершів 49/83
Тетевичі 35/46
Тетильківці 5/60
Тилич 30/33
Тилява 21/11
Тиневичі 14/31*
Тинів 10/65
Тирява Волоська 40/91
Тирява Сільна 40/90
Тисів 9/71
Тискова 24/123
Тисьмениці 48/3
Тисьменичани 44/80
Тисова 32/102
Тисовець 24/124
Тисовець 45/98
Тисовиця 49/89
Тиха 49/88
Тихоня 21/10
Тишиця 18/56
Тишівниця 45/99
Тишківці 12/41
Тишковичі 32/103
Тісна 24/121
Товарна 8/96
Товмач 48/1
Топмачик 19/73
Товсте 41/55
Товсте Місто 50/2
Товсте Село 50/46
Товстенське 20/40
Товстобаби 34/49
Товстоголови 52/61
Товстолуг 47/81
Товців 27/109
Токарня 40/88
Токи 51/55
Томашівці 17/54
Топільниця Руст. 49/84
Топільсько 17/55
Топорів 35/47
Топорівці 12/39
Торгановичі 39/90
Торгів 52/60
Торговиця Пільна 12/40
Торговиця 48/58
Торки 32/100
Торки 43/81
Торське 50/45, 50/45a
Торчиновичі 39/89
Трач 19/16b
Трибоківці 3/79
Трибухівці 6/70
Трибухівці 20/41
Тринча 57/12*
Трійця 4/55

Трійця 8/97
Трійця 35/48
Трійця 42/28
Трійчичі 32/101
Тростянець 2/62
Тростянець 8/98
Тростянець 9/68
Тростянець 16/56
Тростянець 42/29
Тростянець 55/60
Тростянець Вел. 52/62
Тростянець Малий 53/72,
53/72a
Тростянка 19/75, 19/75a
Тростянці 6/69
Трофанівка 19/74
Трояни 48/44b
Трубчин 4/56
Трудовач 53/73
Трускавець 1064
Труханів 45/95
Трушевичі 8/99
Тудорів 20/42
Тудорковичі 43/82
Тужанівці 3/80
Тужилів 17/56
Тулиголови 28/68
Тулиголови 38/65
Тулова 42/31
Тулуків 42/32
Тумир 44/78
Туради 55/61
Туре 35/49
Туре 49/85
Турильче 4/57
Туричка 54/60
Туринське 40/89
Турівка 41/56
Турка 19/76
Турка 49/1
Турки 18/50b
Туркотин 33/58
Турочки Виж. 49/87
Турочки Ниж. 49/86
Туря Вел. 9/70, 9/70a
Туря Мала 9/69
Тусташ 44/79
Тухля 14/41
Тухля 45/96
Тухолька 45/97
Тучапи 13/54
Тучапи 14/30*
Тучапи 42/30
Тучпе 33/57
Тушків 43/83
Тюдів 22/40
Тютків 46/41
Тягів 36/60
Тязів 44/76
Тяпче 9/66

У

Убині 18/57
Убішин 57/13*
Увин 35/50
Увисла 20/43
Угерсько 45/100
Угерці Винявські 38/66
Угерці Заплатишські 39/91
Угерці Мінеральні 24/125
Угерці Незабитівські 13/55
Угнів 36/3
Угольна 45/101
Угорка 14/32*
Угорники 44/81, 44/81a
Угорники 48/59
Угорці 53/74
Угринів 34/50, 34/50a
Угринів 43/84
Угринів Гор. 44/83
Угринів Дол. 44/82
Угринів Сер. 17/58
Угринів Старий 17/59
Угринів Шлях. 44/84
Угринківці 50/47, 50/47a
Угринь 7/43

Угринь 30/34
Угартсталь 17/57
Уднів 54/61
Узинь 44/85
Узд 37/87
Улазів 25/62
Уланівка 34/8b
Улашківці 7/44
Улицько Зарубаше 36/63
Улицько Середкевич 36/62
Улично 10/66
Улюч 1/7
Ульгівок 36/61
Ульвівок 43/85
Униж 12/42
Унів 33/59
Унтервальден 33/60
Унятичі 10/67
Урита 2/38b
Уріч 45/102
Урлів 52/63, 52/63а
Урмань 2/63
Урож 10/68
Устечко 50/48, 50/48а
Устеріки 22/41
Усте Руське 11/48
Устіянова 24/126
Устрики Гор. 24/127
Устрики Дол. 24/2
Устя 55/62
Устя Єпископське 4/58
Устя Зелене 6/71
Устя над Прутом 42/33
Утіховичі 33/62
Утішків 53/76
Уторопи 19/77
Ушковичі 33/61
Ушня 53/75

Ф

Фалеївка 40/2*
Фалиш 45/21
Фалькенберг 8/15
Фалькенштайн 28/28
Фатівці 19/20
Фащівка 41/13
Федеве Село 54/18
Федоровичівка 51/5b
Феліціенталь 45/22
Фельзендорф 25/20
Фельбах 16/15
Фельштин 39/28
Ферескуля 22/12
Фирліїв 37/23
Фирліївка 53/21, 53/21а
Фитьків 29/12
Фійца 54/19
Фільварки 53/20
Фільварки Вел. 5/1с
Фільварки Малі 5/1b
Фльоринка 30/9
Фолюш 15/3
Фрага 37/22
Фрайфельд 25/21
Фредрополь 32/27
Футір 41/14
Футори 25/22

Х

Халупки 23/1b
Халупки Дусівські 32/16
Ханьковичі 28/9
Хартанівці 50/10
Хатки 34/9
Хащів 49/13
Хащовання 45/9
Хвалибога 19/13
Хватів 53/15
Хильчичі 53/16
Хирина 32/20
Хирів 8/2
Хишевичі 38/11
Хідновичі 32/17
Хімчин 22/7
Хітар 45/10
Хлиплі 28/10

Хлібичин Лісний 19/11
Хлібичин Пільний 42/7
Хлівиська 39/20
Хлівищі 25/12
Хлівчани 36/8
Хлопи 38/10
Хлопівка 20/7
Хлопчичі 38/9
Хлоп'ятин 43/12
Хмелева 12/3
Хмелева 50/11
Хмелева 53/14
Хмелиська 41/8
Хмелівка 44/10
Хміль 24/21
Хмільно 35/5
Ходачків Вел. 47/12
Ходачків Малий 47/11
Ходерківці 3/14
Ходовичі 45/11
Ходорів 3/2
Холовичі 32/18
Холоїв 35/6
Хом'яків 44/11
Хом'яківка 7/7b
Хом'яківка 7/9
Хом'яківка 19/12
Хом'яківка 48/11
Хорів 14/6*
Хоробрів 2/9
Хоробрів 43/13
Хоронів 36/9
Хоросниця 28/11
Хоросно 48/34b
Хоросно Нове 27/15
Хоросно Старе 27/16
Хоростець 2/10
Хоростків 20/2
Хоростків 44/12
Хороцева 22/8
Хотилуб 25/13
Хотимир 48/12, 48/12а
Хотинець 16/9
Хотинь 17/7
Хотинь 24/22
Хохлів 43/17b
Хохонів 37/9
Храбузна 52/63b
Храпличі 32/19
Хревь 24/23
Хренів 18/8
Хриплин 44/13
Хромогорб 45/12
Худийвці 4/11
Худиківці 4/12

Ц

Цапівці 50/8, 50/8а
Царинське 24/20
Цвіржа 28/12
Цвітова 6/11
Цвітова 17/8
Цеблів 43/11
Цебрів 47/10
Целіїв 20/6
Ценева 19/10
Цепів 2/8, 2/8а
Ценівка 2/8а
Ценява 9/9
Ценерів 27/14
Церківна 9/10
Цетуля 16/8
Цецова 52/13
Цигани 4/13
Циків 32/21
Цитуля 14/3
Цівків 24/14
Цішки 53/17
Цунів 13/10
Цицувів 29/7
Цуцилівці 55/11

Ч

Чабарівка 20/5
Чагарі Збаразькі 51/4
Чагрів 37/10, 37/10а

Чайковичі 38/12
Чапиз 18/9
Чаплі 39/21
Чапліки 16/10
Чарна 11/11
Частковичі 14/7*
Чачів 30/2*
Чашин 24/24, 24/24а
Чемеринці 33/10
Чемеровичі 14/8*
Чепелі 5/10
Червень 34/14b
Червона Воля 14/5
Червоногород 50/9
Черганівка 22/9
Черемошни 53/18
Черемха 40/8
Черемхів 3/15
Черемхів 19/15
Черепин 27/17
Черкавщина 7/10
Черкаси 27/18
Черляни 13/11
Чернева 28/13
Чернелиця 12/4
Чернилів Мазовецький 47/14
Чернилів Руський 47/15
Чернилівка 41/9
Чернилява 16/12
Чернихів 38/13
Чернихів 47/13
Чернихівці 51/5, 51/5а
Черниця 5/11
Черниця 55/9
Чернів 37/12
Черніїв 44/14
Чернявка 14/4
Чернятин 12/5
Чертеж 40/9
Чертижне 11/12
Чертиж 55/10
Чершава 39/22
Черче 37/11
Черчик 16/11
Чесанів 25/2
Чесники 37/13
Честині 54/11
Чехи 5/9
Чехів 6/12
Чеховпа 19/14
Чиженичі 28/14
Чижиків 27/21
Чижичі 3/17
Чижів 53/18
Чижки 27/20
Чижки 28/15
Чижки 39/24
Чирна 30/7
Чистилів 47/18
Чистогорб 40/10
Чистопади 52/14
Чолгани 9/11
Чолганщина 47/16
Чолгинці 16/13
Чорна 24/25
Чорна Вода 31/2
Чорне 11/13
Чорний Ліс 51/1b
Чорний Потік 29/8
Чорнокінецька Воля 20/10
Чорнокінці
Чорнокінці Вел. 20/9
Чорнокінці Малі 20/8
Чорнолізці 48/13
Чорнолози 20/28b
Чорнолози 37/69b
Чорноріки 21/2*
Чорнушовичі 27/19
Чортків 7/1
Чортовець 12/6
Чорторія 3/16
Чорторія 47/17
Чудовичі 14/9*
Чукалівка 44/15
Чукова 39/23
Чуловичі 38/14

Чумалі 51/6
Чуперносів 33/11

Ш

Шандровець 49/79
Шарпанці 43/75
Швайківці 7/41
Швайцарія 34/34с
Швейків 34/47
Шегині 32/98
Шельпаки 51/51
Шенталь 13/53
Шепарівці 19/71
Шентичі 38/61
Шершенівці 4/52
Шешеровичі 28/66
Шешори 22/39
Шибалин 2/59
Шидлівці 20/39
Шили 51/52
Шимбарк 11/1*
Шиперки 56/5*
Шипівці 50/44
Широка 37/14b
Широке Поле 9/70b
Шишківці 4/54
Шишківці 5/59
Шівсько 14/28*
Шкло 16/53
Шкляри 40/85
Шляхтинці 47/80
Шляхтома 31/4
Шманьківці 7/38
Шманьківчичи 7/39
Шмитків 43/76
Шнирів 5/58
Шоломинці 38/62
Шоломия 3/78
Шпиколоси 53/71
Штайнфельс 8/90b
Шульганівка 7/40
Шумина 39/87
Шумляв 16/54
Шумляни 34/46
Шумляни Малі 2/58
Шум'яч 49/80
Шупарка 4/53
Шутова 16/55
Шутроминці 50/41

Щ

Щавник 30/32
Щавник 40/84
Щепанів 2/57, 2/57а
Щеплоти 16/52
Щеп'ятин 36/56
Щербанівка 24/115
Щирець 27/2
Щирець 36/57
Щитівці 50/38
Щуровичі 35/44
Щутків 25/61

Ю

Юнашків 37/31
Юречкова 8/27
Юрівці 40/29
Юріямпіль 4/22
Юрківка 48/23
Юсептичі 45/32
Юстинівка 34/20
Юськовичі 53/29
Юшківці 3/33

Я

Яблінка 29/16
Яблінка Виж. 49/31
Яблінка Ниж. 49/30
Яблінки 24/40
Яблониця 22/16
Яблониця 29/17
Яблониця Польська 1/4*
Яблониця Руська 1/3
Яблонів 19/27
Яблонів 20/14

Яблонів 37/28
Яблонів 49/32
Яблонівка 18/18
Яблонівка 34/19
Яблонівка Польська 18/18a
Яблонівка Руська 18/18a
Явіре 15/6
Явірки 31/3
Явірник 40/28
Явірник Руський 8 26
Явора 49/36
Яворець 24/44
Яворів 9/25
Яворів 16/1
Яворів 22/18
Яворів 49/37
Яворівка 17/20
Явче 37/30, 37/30a
Яглуш 37/29
Ягольниця 7/14
Ягольниця Стара 7/15
Ягоня 18/19
Яжів Новий 16/19
Яжів Старий 16/20

Язениця Польська 18/22
Язениця Руська 18/23
Язлівець 6/21
Язлівчик 5/25
Яйківці 55/24
Якимів 18/20
Якимчиці 38/22
Яксманичі 32/36
Якторів 33/18
Якубів 9/22
Якубівка 12/15
Якубівка 50/48b
Якубівці 2/19
Ялин 40/25
Ялишковате 45 30
Ялове 24/41
Ямельна 13/23
Ямельниця 45/31
Ямерсталь 9/48b
Ямна Гор. 8/24
Ямна Дол. 8/23
Ямне 18 21
Ямне 29/18
Ямниця 44/27

Янів 13/2
Янів 39/35
Янів 46/16
Янівка 9/23
Янівка 47/35
Янківці 24/42
Янківці 34/35b
Янківці 47/36
Янчин 33/19
Яргорів 6/20
Яремків 38/23
Яремче 29/19
Яричів Новий 27/1
Яричів Старий 27/42
Ярослав 14/1*
Ярославичі 52/24
Яротин 56/4*
Ярушичі 45/63b
Ярчівці 52/23
Ясель 40/26
Ясениця Замкова 49/33
Ясениця Сільна 10/18
Ясениця Сівчинська 8 25
Ясенів 5/23, 5/23a

Ясенів Гор. 22/17
Ясенів Пільний 12/16
Ясенівці 53/27
Ясеновець 9/24
Ясінка Масьова 49/34
Ясінка Стецева 49/35
Ясінь 17/19
Ясінь 24/43
Яслиська 40/27
Ясна 33/28b
Ясницька 13/24
Ясниці 5.24
Яструбичі 43/26
Яструбків 27/43
Яструбово 47/37
Ястрябик 30/10
Ясьонка 11/18
Ятвяги 3/32
Ятвяги 28/23
Ятвяги 38/24
Яцівці 51/18
Яцківка 48/54b
Яцківці 52/22
Яшкова 11/19

ІНДЕКС ПОЛЬСЬКОЮ МОВОЮ (ПОЛЬСЬКІ УРЯДОВІ НАЗВИ)
INDEX IN POLISH (OFFICIAL POLISH NAMES)

- A**
- Adamówka 14/1
Adamy 18/3, 18/3a
Akreszory 19/3
Aksmanice 32/2
Albinówka 42/3
Aleksandrówka 41/4b
Alfredówka 33/20
Andryanów 38/3
Anielówka 53/49b
Anielówka 50/3
Annaberg 45/3
Antonówka 55/5
Antonów 7/2
Antonówka 48/4
Antos 5/28b
Arlamowska Wola 28/3
Arlamów 8/3
Artasów 54/4
Artyszczów 13/3
Augustówka 2/3
- B**
- Babcze 29/3
Babianka 48/5
Babice 32/2*
Babin 17/2
Babin 22/3
Babin Zarzeczny 17/3
Babina 39/3
Babińce ad Krzywce 4/4
Babińce ad Dźwinogród 4/5
Babuchów 37/4
Baby 48/62b
Bachława 24/3
Bachórz 1/1*
Bachórzec 32/3*
Bachów 32/3
Baczów 33/3
Baczyna 39/4
Bahnawate 49/2
Bajkowce 47/3
Bajki 48/10b
Bakowce 3/3
Balice 28/4
Balicze Podgórne
(Zarzeczne) 45/4
Balicze Podrózne 45/5
Baligród 24/5
Balińce 19/4
Balnica 24/4
Bałahorówka 12/2
Bałucianka 40/3
Bałuczyn 53/4
Bandrów Kolonja 24/6
Bandrów Narodowy 24/7
Bania-Berezów 19/5
Banice 11/1
Banica 11/2
Bar 13/4
Banunin 18/4
Baranie Peretoki 43/3
Baranów 6/4
Baranówka 2/4
Barańczyce 39/5
Barnowiec 30/1*
Barszczowice 27/11
- Bartatów 13/5
Bartne 11/8
Bartoszków 2/57b
Bartoszków 7/3
Barwinek 21/1
Barycz 32/4
Baryłów 35/3
Barysz 6/2
Basiówka 27/5
Basznia Dolna 25/3
Basznia Górna 25/4
Batiatycze 18/5
Batków 5/2
Batycze 32/5
Batyjów 35/4
Baworów 47/4
Bazar 7/4, 7/4a
Bazarzyńce 51/2
Bąkowice 8/13
Beckersdorf 34/2
Bednarka 11/7
Bednarów 44/5
Bednarówka 29/4
Bedrykowce 50/4, 50/4a
Belchówka 40/4
Belejów 9/5
Beleluja 42/4
Belwin 32/9
Belz 43/2
Belzec 36/5
Belzec 53/5
Bendjuchy 43/4
Beniowa 49/3
Beńkowa Wisznia 38/4
Berebeki 18/6
Berdikau 16/32b
Berdychów 16/3
Berchy Dolne 24/8
Berchy Górne 24/9
Beremiany 6/5
Beremowce 52/4
Bereska 24/10
Berest 30/4
Berestek 50/5
Berezowica Mała 51/3
Berezowica Wielka 47/5
Berezowiec 24/24b
Berezów 39/8
Berezów Niżny 19/6
Berezów Średni 19/7
Berezów Wyżny 19/8
Berezówka 37/37b
Bereźnica 39/9
Bereźnica 45/6
Bereźnica Król. 55/6
Bereźnica Niżna 24/11
Bereźnica Schlach. 17/4
Bereźnica Wyżna 24/12
Bereżanka 4/6
Bereżek 49/4
Berlin 5/3
Berlohy 17/5
Bernadówka 46/3
Berteszów 3/5
Bertniki 6/9
Berwinkowa 22/4
Besko 40/5
Bezbrudy 53/7
- Bezejów 43/5
Bezmichowa Dolna 24/13
Bezmichowa Górna 24/14
Biała 7/5
Biała 36/6
Biała 47/6
Biała 58/1*
Biała Woda 31/1
Białe 33/4
Białkowce 52/6
Białobereżka 22/5
Białobożnica 7/6, 7/6a
Białogłowy 52/7
Białogóra (Weissenberg) 13/6
Białokiernica 34/4, 34/4a
Białokiernica 52/8, 52/8a
Białoskórka 47/7
Białozórka 51/41b
Biały Kamień 53/8
Biały Potok 7/7, 7/7a
Bielawce 5/4
Bielanka 11/3
Bielawince 6/6
Bieliczna 11/4
Bielowce 4/8
Bieniawa 34/3
Bieniów 53/6
Bieńkowce 37/5
Bieślady 54/5
Bihale 25/5
Bilcze 10/3
Bilcze Złote 4/7
Bilicz 39/10
Bilina Wielka 39/11
Bilina Mała 39/12
Billitówka 41/7
Bilka 33/5
Bilka Król. 27/6
Bilka Szlach. 27/7
Bilohorszcze 27/8
Binczarowa 30/5
Bircza 8/5
Bircza Stara 8/6
Biskowice 39/15
Bitków 29/6
Blechnarka 11/5
Blich 52/9
Blizianka 58/2*
Błażów 39/16
Błotnia 33/6
Błozew Dolna 38/7
Błozew Górna 8/8
Błudniki 44/4
Błyszczanka 50/6
Błyszczwody 54/6
Boberka 49/6
Bobiatyn 43/6
Bobrowniki 6/7
Bobrówka 14/2
Bobulince 6/8
Bodaki 11/6
Bodnarówka 29/4
Bogdanówka 41/5
Bogdanówka 52/10
Bogrowka 29/5
Bogusza 30/6
Boguszówka 8/7
Bohatkowce 34/5
Bohorodczany 44/2
- Bohorodczany Stare 44/6
Bohorodczyn 48/6
Bohutyn 52/11
Bojanice 43/7
Bojaniec 54/7
Bojowice 28/5
Boków 34/6, 34/6a
Bołanowice 28/6
Bolechów 9/2
Bolechowce 10/4
Bolesławów 5/61b
Bolestraszyce 32/6
Böldury 5/7
Bołochów 17/6
Bołożynów 53/9
Bolszowce
Bonarówka 58/3*
Boniovice 8/9
Boniszyn 53/10
Bonów 16/7
Boratyn 5/5
Boratyn 14/4*
Boratyn 43/8
Boratycze 32/7
Borchów 25/6
Bordulaki 5/6
Borki 56/1*
Borki Dominikańskie 27/9
Borki Janowskie 27/10
Borki Małe 41/4, 41/4a
Borki Wielkie 47/8
Borodczyce 3/6
Borowa Góra 25/7
Borowe 54/8
Borownica 8/10
Borszczów 4/1
Borszczów 42/5
Borszowice 32/8
Borszów 33/7, 33/7a
Bortiatyn 28/7
Bortków 53/11
Bortniki 3/7
Bortniki 48/7
Bordsów 3/8
Boryczówka 46/4
Borynia 49/7
Borynicze 3/9
Borysław 10/2
Borysławka 8/11
Boryszkowce 4/9
Boskie 48/60b
Bosyry 20/4
Bouszów 37/6
Boża Wola 16/4
Bożyków 34/7, 34/7a
Bóbrka 3/1
Bóbrka 24/15
Bratkowce 44/7
Bratkowce 45/7, 45/7a
Bratkowice 13/7
Bratkówka 21/1*
Bratyszów 48/8, 48/8a
Bragalówka 34/4b
Brelików 24/16
Brodki 27/13
Brody 5/1, 5/1a
Bronica 10/5
Broniowice 17/60b
Bronisławówka 53/12

Broszniów 9/7, 9/7a
Broszniów Osada 9/7b
Browary 6/10
Bruchnal 16/5
Bruckenthal 36/7
Brunary Niżne 11/9
Brunary Wyżne 11/10
Brunndorf 13/8
Brusno Nowe 25/8
Brusno Stare 25/9
Brustury 22/6
Brygidyn 45/8
Brykoń 33/9
Brykoń 53/54b
Brykuła Nowa 46/5
Brykuła Stara 46/6
Brylińce 32/10
Bryń 44/8, 44/8a
Bryńce Cerkiewne 3/10
Bryńce Zagórne 3/11
Brzaza 9/6
Brzegi 39/6
Brześciany 39/7
Brzezice 38/5
Brzezina 44/8b
Brzezina 55/7
Brzezowa 15/1
Brzezowiec 24/24b
Brzeżany 2/1
Brzeżawa 8/12
Brzozdowce 3/4
Brzuchowice 27/12
Brzuchowice 33/8
Brzuska 8/4
Brzyska Wola 23*/2*
Brzyszcze 54/9
Bubniszcze 9/8
Bubszczany 52/5
Buchowice 28/8
Bucniów 47/9
Buców 32/11
Bucyki 41/8
Buczacz 6/1
Buczaczki 19/9
Buczaly 38/8
Buczyna 5/8
Budkj Nieznanowskie 18/7
Budków 3/12
Budmierz 25/10
Budyłów 2/6
Budyłów 42/6
Budynia 43/9
Budzanów 48/2
Budzyń 16/6
Budzyń 48/9
Bujanów 55/8
Buk 24/17
Bukaczowce 37/7
Bukowa 39/17
Bukowiec 24/18
Bukowiec 49/10
Bukowina 3/13
Bukowsko 40/7
Bukówna 48/10, 48/10a
Burakówka 50/7
Burcze 38/6
Burczyce Nowe 39/13
Burczyce Stare 39/14
Burdiakowce 4/10
Burgau 25/11
Burgthal 13/9
Burkanów 34/8, 34/8a
Bursztyn 37/3
Busk 18/2
Busowisko 49/11
Buszcze 2/5
Buszkowice 32/12
Buszkowiczki 32/13
Butelka Niżna 49/8
Butelka Wyżna 49/9
Butla 49/5
Butyny 54/10
Bużek 53/13
Bybło 32/14
Bybło 37/8
Byczkowce 7/8
Bykowce 40/6

Byków 32/15
Byków 32/15
Byków 39/18
Bylice 39/19
Bystre 24/19
Bystre 49/12
Bystrowice 14*/5*
Bystrzyca 10/6
Byszki 2/7
Byszów 43/10
Byszów 44/9, 44/9a
Bzowica 52/12

C

Capowce 50/8, 50/8a
Caryńskie 24/30
Cebłów 43/11
Cebrow 47/10
Cecowa 52/13
Celejów 20/6
Ceniawa 9/9
Ceniawa 19/10
Ceniów 2/8, 2/8a
Ceniówka 2/8b
Ceperów 27/14
Cerkowna 9/10
Cetula 14/3
Cetula 16/8
Cewków 25/14
Chalupki 23/1b
Chalupki Dusowskie 32/16
Chartanowce 50/10
Chaszcowanie 45/9
Chaszców 49/13
Chatki 34/9
Chilczyce 53/16
Chiszewice 38/11
Chlebiczyn Leśny 19/11
Chlebiczyn Polny 42/7
Chlebowice Świrskie 33/17
Chlebowice Wielkie 3/24
Chlewczany 36/8
Chlewiska 39/8
Chlewiska 25/12
Chliple 28/10
Chłopczyce 38/9
Chłopiatyn 43/12
Chłopówka 20/7
Chłopy 38/10
Chmiel 24/21
Chmieliska 41/8
Chmielno 35/5
Chmielowa 12/3
Chmielowa 50/11
Chmielowa 53/14
Chmielówka 44/10
Choceń 24/22
Chochłów 43/17b
Chochoniów 37/9
Chocimierz 48/12, 48/12a
Chocin 17/7
Chodaczków Mały 47/11
Chodaczków Wielki 47/12
Choderkowce 3/14
Chodnowice 32/17
Chodorów 3/2
Chodowice 45/11
Cholojów 35/6
Cholowice 32/18
Chomczyn 22/7
Chomiaków 44/11
Chomiakówka 7/7b
Chomiakówka 7/9
Chomiakówka 19/12
Chomiakówka 48/11
Chorobrow 2/9
Chorobrow 43/13
Chorocewa 22/8
Choronów 36/9
Chorosno 48/34b
Chorostków 20/2
Chorostków Polski 44/12
Chorościc 2/10
Chorościca 28/11
Chorzów 14/6*
Chotylib 25/13

Chotyniec 16/9
Chrabuzna 52/63b
Chraplice 32/19
Chreniów
Chreniów Chrewt 24/23
Chrewt 24/23
Chromohorb 45/12
Chrusno Nowe 27/15
Chrusno Stare 27/16
Chryplin 44/13
Chudowce 4/11
Chudykowce 4/12
Chwaliboga 19/13
Chwatów 53/15
Chyrów 8/2
Chyrzyna 32/20
Ciechania 21/10
Cielaz 43/80
Ciemierzowice 14*/8*
Ciemierzyńce 33/10
Cieplice 14/40
Cieszanów 25/2
Ciężów 44/76
Cisna 24/121
Cisowa 32/102
Cisowice 24/124
Cisów 9/71
Cuculowce 55/11
Cucylów 29/7
Cunów 13/10
Cwitowa 17/8
Cygany 4/13
Cyków 32/21
Czabarówka 20/5
Czaczów 30*/2
Czahary Zbaraskie 51/4
Czahrów 47/10, 37/10a
Czajkowiec 38/12
Czanyż 18/9
Czapłaki 16/10
Czaple 39/21
Czarna 11/11
Czarna 24/25
Czarna Woda 31/2
Czarne 11/13
Czarnokoniecka Wola 20/10
Czarnokońce Małe 20/8
Czarnokońce Wielkie 20/9
Czarnołozy 37/69b
Czarnołoże 48/13
Czarnorzeki 21*/2*
Czarnuszowice 27/19
Czarny Las 51/1b
Czartorja 3/16
Czartorja 47/17
Czaszyn 24/24, 24/24a
Czastkowice 14*/7*
Czechy 5/9
Czechowa 19/14
Czechów 6/12
Czepiele 5/10
Czerchawa 39/22
Czercze 37/11
Czerezyk 16/11
Czeremcha 40/8
Czeremchów 3/15
Czeremchów 19/15
Czeremosznia 53/18
Czerepin 27/17
Czerhanówka 22/9
Czerkasy 27/18
Czerkawszczyzna 7/10
Czerlany 13/11
Czernelica 12/4
Czerniatyn 12/5
Czerniawa 28/13
Czerniawka 14/4
Czernica 5/11
Czernica 55/9
Czernichowce 51/5, 51/5a
Czernichów 38/13
Czerniechów 47/13
Czerniejów 44/14
Czernielów Mazowiecki 47/14
Czernielów Ruski 47/15
Czernilawa 16/12
Czerniów 37/12

Czerniszówka 41/9
Czerteż 40/9
Czerteż 55/10
Czertyżne 11/12
Czerwień 34/14b
Czerwona Wola 14/5
Czerwonogród 50/9
Czestynie 54/11
Czeźniki 37/13
Czołhańszczyzna 47/16
Czołhany 9/11
Czołhynie 16/13
Czornolozy 20/28c
Czotków 7/1
Czortowiec 12/8
Czudowice 14/9*
Czukałówka 44/15
Czukiew 39/23
Czulowice 38/14
Czumale 51/6
Czupernosów 33/11
Czyrna 30/7
Czystohorb 40/10
Czystopady 52/14
Czystylów 47/18
Czyszki 27/20
Czyszki 28/15
Czyszki 39/24
Czyszki 53/17
Czyżowice 28/14
Czyżów 53/19
Czyżyce 3/17
Czyżyków 27/21
Cwitowa 6/11
Cwitowa 17/8

D

Dachnów 25/15
Daleszowa 12/7
Daljowa 40/11
Dalnicz 54/12
Danilcze 37/15
Danilowce 52/15
Darachów 46/7
Darowice 32/22
Darów 40/12
Daszawa 45/13, 45/13a
Daszawa Karczunek 45/13b
Daszówka 24/26
Dawidkowce 7/11
Dawidów 27/22
Dąbki 12/8
Dąbrowa 2/33b
Dąbrowa 17/9
Dąbrowa 25/16
Dąbrowa 33/7b
Dąbrowa 48/39b
Dąbrowica 13/16
Dąbrowica 14/9
Dąbrowica 56*/3*
Dąbrówka 56*/2*
Dąbrówka 39/27
Dąbrówka Polska 40/19
Dąbrówka Ruska 40/20
Debelówka 9/12
Debesławce 19/16m
Debesławce 19/16a
Dehowa 37/16
Delatyn 29/2
Delawa 10/7
Delawa 48/14
Delejów 44/16
Demenka Leśna 55/12
Demenka Poddniestrzańska 55/13
Demeszkowce 37/17
Demianów 37/14, 37/14a
Demidów 3/18
Demnia 2/11
Demnia 55/14
Denysów 47/19
Dereniówka 46/8
Derewlany 18/10
Derewnia 54/13
Derezyce 10/8
Dernów 18/11

Derzów 55/15
Desznica 15/2
Deszno 40/16
Deutschbach 25/17
Dębna 40/18
Dębno 23/1, 23/1a
Dębówka 4/14
Diatkowce 19/17
Ditkowce 47/20
Długie 11/14
Dłużniów 43/15
Dmuchańce 47/21
Dmytrowice 14/7
Dmytrowice 27/24
Dmytrowice 28/16
Dmytrów 35/7
Dmytrze 27/23
Dniestrzyk Dubowy 49/14
Dniestrzyk Hołowiecki 49/15
Dobcza 14/6
Dobkowice 14*/10
Dobra 14/8
Dobra Rust. 40/13
Dobra Szlach. 40/14
Dobraczyn 43/14
Dobrohostów 10/10
Dobromił 8/1
Dobromirka 51/7
Dobropole 6/13, 6/13a
Dobrosin 54/14
Dobrostany 13/13
Dobrotów 29/9
Dobrotwór 18/13, 18/13a
Dobrowlany 3/20
Dobrowlany 10/9
Dobrowlany 17/10
Dobrowlany 44/17
Dobrowlany 45/16
Dobrowlany 50/12
Dobrowody 34/10
Dobrowódka 19/18
Dobrywody 51/8
Dobrzanica 33/12
Dobrzanka 8/14
Dobrzany 13/12
Dobrzany 27/25
Dobrzany 45/17
Dolina 7/12
Dolina 9/1
Dolina 40/15
Dolina 48/15
Doliniany 13/14
Doliniany 37/19
Dołha Wojniłowska 17/12,
17/12a
Dołhe 45/18
Dołhe 46/9
Dołhe 48/16
Dołhe Kałuskie 17/13
Dołhe Medenickie 10/11
Dołhe Podbuskie 10/12
Dołholuka 45/19
Dołhomościska 28/17
Dołhopole 22/10
Dołobów 38/15
Dołpotów 17/11
Dołżanka 47/23
Dołżka 17/14
Dołżki 49/16
Dołżyca 40/17
Dołżyce 24/27
Domamorycz 47/22
Domaszów 36/12
Domażyr 13/15
Dora 29/10
Dornfeld 27/26
Dorofiówka 41/10
Dorohów 44/18
Doroszków Mały 54/15
Doroszków Wielki 54/16
Dorożów 39/25
Draganówka 47/24
Drahasymów 42/8
Drohiczówka 50/13
Drohobycz 10/1
Drohojów 32/23
Drohomiczany 44/19

Drohomyśl 16/14
Drohowyce 3/21
Drohowyże 55/16
Drozdowice 13/16
Drozdowice 32/24
Dryszców 2/13
Dryszców 34/11
Duba 9/13
Dubaniowice 38/16
Dubie 5/13
Dubiecko 32/1*
Dubienko 6/14
Dubkowice 41/11
Dublany 27/27
Dublany 39/26
Dubne 30/8
Dubniki 34/63b
Dubowce 44/20
Dubowce 47/25
Dubowica 17/15
Dubrawka 55/17
Dubryniów 37/18- 37/18a
Dubszara 9/14
Dubszcze 2/12
Dudyń 5/14
Dudyńce 40/21
Duliby 3/22
Duliby 6/15
Duliby 45/20
Dunajów 33/13
Duninów 50/14
Duńkowice 14/10
Duńkowiczki 32/25
Dupliska 50/15
Dusanów 33/14
Dusowce 32/26
Duszatyn 40/22
Dwernik 24/28
Dworce 2/14
Dworce 54/17
Dybków 14/11
Dyczków 47/26
Dydiatyczne 28/18
Dydiowa 49/17
Dyniska 36/10
Dytiatyn 37/21
Dytkowce 5/12
Dzembronia 22/11
Dzibułki 54/67
Dziczki 37/20
Dzieduszyce Małe 45/14
Dzieduszyce Wielkie 45/15
Dziedziców 18/12
Dziewięcierz 36/11
Dziewiętniki 3/19
Dzików Nowy 25/18
Dzików Stary 25/19
Dziurdziów 24/29
Dzwoniec 53/56b
Dźwiniacz 29/11
Dźwiniacz 50/52
Dźwiniacz Dolny 24/30
Dźwiniacz Górny 49/18
Dźwiniaczka 4/71
Dźwinogród 3/90
Dźwinogród 4/70
Dźwinogród 6/83
Dżurków 19/19
Dżurów 42/9
Dżuryń 7/13

E

Ebenau 13/18
Einsiedel 27/4
Einsingen 36/4
Eleonorówka 41/12
Engelsberg 9/4
Ernsdorf 3/23

F

Falejówka 40*/2
Falisz 45/21
Falkenberg 8/15
Falkenstein 27/28
Faszcówka 41/13
Fatowce 19/20

Fedorowiczówka 51/5b
Fehlbach 16/15
Felizienthal 45/22
Felsendorf 25/20
Felsztyn 39/28
Ferescul 22/12
Filipkowce 4/45
Firlejów 37/23
Firlejówka 53/21, 53/21a
Fitków 29/12
Florynka 30/9
Folusz 15/3
Folwarki 53/20
Folwarki Małe 5/1b
Folwarki Wielkie 5/1c
Fraga 37/22
Fredropol 32/27
Freifeld 25/21
Fujna 54/19
Futor 41/14
Futory 25/22

G

Gaik 2/30b
Gaje 27/29
Gaje 47/1b
Gaje Dytkowieckie 5/15
Gaje Niżne 10/14
Gaje Smoleńskie 5/16, 5/16a
Gaje Starobrodskie 5/17
Gaje Wyżne 10/15
Galówka 49/19
Ganczary 27/30
Gassendorf 19/13
Gawliki 18/49b
Gdeszyce 32/28
Gelsendorf 45/23
Germakówka 4/21
Gerynia 9/15
Gliniany 33/2
Glinna 2/16, 2/16a
Glinna 27/34
Glinne 24/34
Glinne 39/30
Glińsko 54/20
Gładyszów 11/16
Głębocek 4/15
Głęboka 39/29
Głęboka 48/17b
Głębokie 44/23
Gluchowice 27/33
Gluchowiec 27/32
Gluchów 43/18
Gluszków 12/12
Gniewoszków 5/23b
Gniłowody 34/15, 34/15a
Gnojnice 16/16
Gody 19/21
Goleszów 5/26b
Gologórki 53/22
Gologóry 53/23
Gontowa 52/16
Gorajec 25/23
Gorzyce 57/2*
Góra 43/20
Górzanka 24/35
Grab 15/5
Grabiec 48/20
Grabowa 18/15
Grabowiec 14/12
Grabowiec 29/14
Grabowiec 47/31
Grabowiec Skolski 45/27
Grabowiec Stryjski 45/28
Grabownica Sozańska 8/18
Grabów 9/20
Grabówka 1/1
Grabówka 17/17
Grąziowa 8/19
Grąziowa 49/23
Grochowce 32/31
Grodowice 8/16
Grodzisko 8/17
Gródek 50/18
Gródek Jagiell. 13/1
Gruszka 48/21

Grzęda 27/39
Grzęska 57/3*
Grzybowice 27/40
Grzymałów 41/2
Grzymałówka 5/20
Gusztyn 4/17
Gusztynek 4/18
Gwoździłanka 58/5*
Gwoździec 49/26
Gwoździec Mały 19/22
Gwoździec Miasto 19/23
Gwoździec Stary 19/24

H

Habkowce 24/31
Hadle Szklarskie 58*/4*
Hadyńkowce 20/11
Hajworonka 34/12, 34/12a
Halerczyn 5/63b
Halicz 34/13, 34/13a
Halicz 44/3
Haliczanów 13/19
Halbów 15/4
Haluszczynce 41/15
Hanaczów 33/15
Hanaczówka 33/16
Hanowce 37/24
Hanowce 55/18
Hanunin 35/8
Hanuszowce 44/21
Hańczarów 12/9
Hańczowa 11/15
Hańkowce 42/10
Hańkowice 28/9
Harasymów 12/10
Harbuzów 52/17
Hartfeld 13/20
Hatowice 43/16
Hawłowice 14/11*
Hawrylak 12/11
Hawrykówka 29/13
Helenków 2/15
Herbutów 37/25
Hermanowice 32/29
Hermanów 27/31
Hinowice 2/18
Hlińkowce 50/19
Hlebówka 44/22
Hleszczawa 46/10, 46/10a
Hlibów 41/16
Hładki 47/27
Hłomcza 40/23
Hluboczek Mały 51/9
Hluboczek Wielki 47/28
Hłudno 1/2*
Hnatkowice 32/30
Hnidawa 52/18
Hnilcze 34/14, 34/14a
Hnilice Małe 51/11
Hnilice Wielkie 51/10
Hnizdyczów 55/19
Hnyła 49/20
Hoczew 24/32
Hodowica 27/35
Hodów 52/19, 52/19a
Hodwisznia 13/21
Hodynin 28/19
Hoffnungsau 9/16
Hoholów 43/19
Holendry 34/13b
Holeszów 55/20
Holihłady 50/16
Holidowice 3/15
Hole Rawskie 36/14
Holhocze 34/16
Hołobutów 45/25
Hołodówka 28/20
Hołodówka 38/17
Hołosko Wielkie 27/36
Hołoskowice 5/18, 5/18a
Hołosków 48/17, 48/17a
Hołoszynce 51/12
Hołutki 51/13
Hołowczyńce 50/17
Hołowiecko 45/28
Hołowiecko 49/21

Hołowsko 49/22
 Hołowy 22/13
 Hołubica 5/19
 Hołuczaków 40/24
 Hołyń 17/16
 Honiatycze 27/37
 Honoratówka 37/26
 Horbacze 27/38
 Horbków 43/21
 Horbky 37/96b
 Hordynia Rust. 39/31
 Hordynia Szlach. 39/32
 Horocholina 44/24
 Horod 22/14
 Horodek 24/36
 Horodenka 12/1
 Horodków 37/30b
 Horodłowice 43/22
 Horodnica 12/13
 Horodnica 20/12
 Horodnica 41/17
 Horodyków 53/24
 Horodysławice 3/26
 Horodyszcze 37/51b
 Horodyszcze 39/33
 Horodyszcze 47/29
 Horodyszcze Bazylijańskie 43/24
 Horodyszcze Cetnarskie 3/27
 Horodyszcze Król. 3/28
 Horodyszcze Waręskie 43/23
 Horodyszcze Wielkie 47/30
 Horodów 36/15
 Horoszowa 4/16
 Horożanka 34/17
 Horożanka Mała 38/18
 Horożanka Wielka 38/19
 Horpin 18/14
 Horucko 10/16
 Horyhlady 48/18, 48/18a
 Horynia 25/24
 Horyslawice 28/21
 Hostów 48/19
 Hozany 38/20
 Hozowczyk 24/38
 Hozów 9/17
 Hozów 24/37
 Howitów Mały 46/11
 Howitów Wielki 46/12
 Hranki-Kuty 3/29
 Hrebenne 36/16
 Hrebenów 45/29
 Hrebenice 54/21
 Hrehorów 6/16
 Hrehorów 37/27
 Hroszówka 1/2
 Hrusiatycze 3/66
 Hruszatycze 32/32
 Hruszowice 16/17
 Hruszów 10/17
 Hruszów 19/35b
 Hruszów 25/25
 Hrycowce 51/14
 Hrycowola 35/9
 Hryniawa 22/15
 Hryniowce 48/22
 Hryniów 3/30
 Hryniówka 44/25
 Hryńkowce 20/13
 Hubice 8/20
 Hubin 6/17, 6/17a
 Hucisko 2/17
 Hucisko 3/31
 Hucisko 54/22
 Hucisko Brodzkie 5/22
 Hucisko Litowskie 5/33b
 Hucisko Oleskie 53/26
 Hucisko Pieniackie 5/21b
 Hucisko Turzańskie 35/10
 Huculówka 19/75b
 Hujcze 36/13
 Hujsko 8/101
 Hukalowce 52/20
 Huki 16/18
 Hulcze 43/17a
 Hulcze-Chochłów 43/17
 Hulskie 24/33

Humenów 17/18
 Humieniec 27/41
 Humieniec 39/34
 Humniska 46/13
 Humniska 18/16
 Hureczko 32/33
 Hurko 32/34
 Hurnie 45/24
 Husiatyn 20/3
 Husne Niżne 49/24
 Husne Wyzne 49/25
 Husaków 28/22
 Huszczanki 51/15
 Huta Brzuska 8/21
 Huta Lubycka 36/17
 Huta Nowa 6/18
 Huta Obedyńska 36/18
 Huta Pieniacka 5/21, 5/21a
 Huta Polańska 21/2
 Huta Poloniecka 18/17
 Huta Różaniecka 25/26
 Huta Stara 6/19
 Huta Stara 25/27
 Huta Suchodolska 3/76b
 Huta Szklanna 2/51b
 Huta Werchobuzka 53/25
 Huta Zawadowska 34/61b
 Huta Zielona 36/19
 Hutar 45/10
 Huwniki 8/22
 Huzele 24/39
 Huziejów Nowy 9/18
 Huziejów Stary 9/19
 Hwozd 29/15
 Hyrowa 21/3

I

Igrzyska 48/12b
 Ihrowica 47/32
 Ilemnia 9/21
 Ilińce 42/11
 Ilkowice 43/25
 Ilnik 49/27
 Ilawcze 46/14
 Ilów 53/21
 Isaje 49/28
 Isaków 12/14
 Iskań 32/35
 Ispas 19/25
 Isypowce 47/85
 Iszczków 34/18
 Iwaczów 52/21
 Iwaczów Dolny 47/33
 Iwaczów Górny 47/34
 Iwanczany 51/16
 Iwanie Puste 4/19
 Iwanie Złote 50/20
 Iwanikówka 44/26
 Iwanków 4/20
 Iwanowce 19/26
 Iwanowce 55/22
 Iwanówka 41/18
 Iwaszkowce 49/29
 Iwanówka 46/15, 46/15a
 Iwaszkowce 51/17
 Izby 11/17
 Izdebki 1/3*
 Izydorówka 55/23

J

Jablonica 22/16
 Jablonica 29/17
 Jablonica Polska 1/4*
 Jablonica Ruska 1/3
 Jablonka 29/16
 Jablonka Niżna 49/30
 Jablonka Wyzna 49/31
 Jablonki 24/40
 Jablonów 19/27
 Jablonów 20/14
 Jablonów 37/28
 Jablonów 49/32
 Jablonówka 18/18, 18/18a
 Jablonówka 34/19
 Jablonówka Polska 18/18a
 Jablonówka Ruska 18/18b

Jackowce 52/22
 Jackówka 48/54b
 Jacowce 51/18
 Jagielnica 7/14
 Jagielnica Stara 7/15
 Jagonia 18/19
 Jahlusz 37/29
 Jajkowce 55/24
 Jakimczyce 38/22
 Jakimów 18/20
 Jakubowce 2/19
 Jaksmanice 32/36
 Jaktorów 33/18
 Jakubów 9/22
 Jakubówka 12/15
 Jakubówka 50/48b
 Jalowe 24/41
 Jamelna 13/23
 Jamielnica 45/31
 Jammersthal 9/48b
 Jamna 29/18
 Jamna Dolna 8/23
 Jamna Górna 8/24
 Jamne 18/21
 Jamnica 44/27
 Janczyn 33/19
 Jankowce 24/42
 Jankowce 34/35b
 Jankowce 47/36
 Janów 13/2
 Janów 39/35
 Janów 46/16
 Janówka 9/23
 Janówka 47/35
 Jarczowce 52/23
 Jaremcze 29/19
 Jaremków 38/23
 Jarhorów 6/20
 Jaroćin 56/4*
 Jarosław 14/1*
 Jarosławice 52/24
 Jaroszyce 45/63b
 Jaryczów Nowy 27/1
 Jaryczów Stary 27/42
 Jasiel 40/26
 Jasienica Solna 10/18
 Jasienica Sufczyńska 8/25
 Jasienica Zamkowa 49/33
 Jasieniów Górny 22/17
 Jasienowiec 9/24
 Jasienów Polny 12/16
 Jasień 17/19
 Jasień 24/43
 Jasionka 11/18
 Jasionka Masłowa 49/34
 Jasionka Steciowa 49/35
 Jasionowce 53/27
 Jasionów 5/23, 5/23a
 Jasna 33/28b
 Jastrzębica 43/26
 Jastrzębik 30/10
 Jastrzębków 27/43
 Jastrzębowo 47/37
 Jaszkowa 11/19
 Jaślika 40/27
 Jaźniska 13/24
 Jaźniszcze 5/24
 Jatwiegi 3/32
 Jatwiegi 28/23
 Jatwiegi 38/24
 Jawcze 37/30, 37/30a
 Jawora 49/36
 Jaworki 31/3
 Jawornik 40/28
 Jawornik Ruski 8/26
 Jaworów 9/25
 Jaworów 16/1
 Jaworów 22/18
 Jaworów 49/37
 Jaworówka 17/20
 Jaworzec 15/6
 Jaworzec 24/44
 Jazienica Polska 18/22
 Jazienica Ruska 18/23
 Jazłowczyk 5/25
 Jazłowiec 6/21
 Jazów Nowy 16/19

Jazów Stary 16/30
 Jelechowice 53/28
 Jelenkowate 45/30
 Jezierna 52/47
 Jezierzanka 52/46
 Jezierzany 4/41
 Jezierzany 6/44, 6/44a
 Jezierzany 37/58
 Jezierzany 48/44, 48/44a
 Jezioro 44/54
 Jezupol 44/28
 Jędruszkowce 40/2
 Jędrzejówka 30/3
 Jodłówka 14/12
 Jordanówka 24/28
 Józefów 35/11
 Józefówka 2/27a
 Józefówka (Jozefinendorf) 38/20
 Józefówka 47/38
 Józefówka 52/19b
 Junaszków 37/31
 Jureczkowa 8/27
 Jurjampol 4/22
 Jurkówka 48/23
 Jurowce 40/29
 Juseptycze 45/32
 Justynówka 34/20
 Juszkowce 3/33
 Juśkowce 53/29

K

Kabarowce 52/25
 Kaczanówka 41/19
 Kadłubiska 5/26, 5/26a
 Kadłubiska 25/28
 Kadobna 17/21
 Kahujów 27/44
 Kalinowszczyzna 7/16
 Kalinów 39/36
 Kalinówka 2/64b
 Kalinówka 3/34
 Kalna 9/26
 Kalne 2/20
 Kalne 45/33
 Kalne 52/26
 Kalnica ad Lesko 24/45
 Kalnica ad Cisna 24/46
 Kalników 28/25
 Kaltwasser 27/45
 Kalwarja Paclawska 8/28
 Kalaharówka 41/20
 Kalusz 17/1
 Kamianna 30/11
 Kamianna 29/20
 Kamianna Góra 34/21
 Kamianna Góra 36/21
 Kamiennie 40/31
 Kamienobród 13/25
 Kamienopol 27/46
 Kamień 17/22
 Kamionka 40/30
 Kamionka 45/34
 Kamionka Strumilowa 18/1
 Kamionka Mała 19/28
 Kamionka Wielka 19/29
 Kamionka Wołoska 36/22
 Kamionki 24/47
 Kamionki 41/21
 Kanafosty 36/25
 Kańczuga 57/1*
 Kaplińce 2/21
 Kapuścińce 7/17
 Kapuścińce 51/19
 Karaczynów 13/26
 Karaczyńce 20/15
 Karlików 40/32
 Karlsdorf 45/35
 Karlów 42/12
 Karolówka 37/32
 Karolówka 50/21
 Karów 36/23
 Kasperowce 50/22
 Kaszczówka Podhalańska 34/6b
 Katarynice 38/26

Katarynice Wieś 38 26a
 Katyna Rust. 8/29
 Katyna Szlach. 8/30
 Kawczy Kąt 45/36
 Kawsko 45/37
 Kazanów 19/37b
 Kazimierze 5/16b
 Kazimierzówka 34/50b
 Kąt 41/28
 Kąty 2/33c
 Kadzierzawce 18/26
 Kielczawe 24/48
 Kielichów 42/13
 Kiernica 13/27
 Kijowiec 55/29
 Kimirz 33/27
 Kipiaczka 47/50
 Klebanówka 51/21
 Klekotów 5/27, 5/27a
 Klepki 44/8c
 Kleszczówna 37/34
 Klimiec 45/38
 Klimkowce 51/22
 Klimkówka 11/20
 Kluczów Mały 19/31
 Kluczów Wielki 19/32
 Klusów 43/27
 Kluwińce 20/16
 Kłodnica 45/39
 Kłodno Wielkie 54/24
 Kłodzlenko 54/23
 Kłokowice 32/38
 Kłonic 16/24
 Kłopotnica 15/7
 Klubowce 48/24
 Kniaźdwór 19/33
 Kniaże 42/14
 Kniaże 53/31
 Kniażółka 9/28
 Kniażowskie 9/27
 Kniażpol 8/31
 Kniażyce 32/39
 Kniesioło 3/35
 Knihynice 38/27
 Knihynicze 37/35
 Kobaki 22/19
 Koble Stare 39/37
 Kobylec 19/34
 Kobylnica Ruska 16/21
 Kobylnica Wołoska 16/22
 Kobyła 51/23
 Kobyłowłoki 46/17, 46/17a
 Kochanówka 16/23
 Kociubińce 20/17
 Kociubińczyki 20/18
 Kocurów 3/36
 Kokoszyńce 41/22, 41/22a
 Kokutkowce 47/40
 Kolanki 12/17
 Kolendziany 7/18
 Kolińce 48/25
 Kołbajowice 38/28
 Kołodróbka 50/23
 Kołodrubry 38/29
 Kołodziejów 44/31
 Kołodziejówka 41/23
 Kołodziejówka 44/32
 Kołohury 3/37
 Kołokolin 37/36
 Kołomyja 19/1
 Kolonice 24/49
 Kołpiec 10/19
 Koltów 53/32
 Komańcza 40/33
 Komarniki 49/39
 Komarno 38/2
 Komarowice 8/32
 Komarów 43/28
 Komarów 44/33, 44/33a
 Komarów 45/40
 Komarówka 2/22
 Komarówka 5/28, 5/28a
 Komarówka 6/23
 Komarówka 44/33b
 Kondratów 49/38
 Kondratów 53/30
 Koniaczów 14/13
 Konieczna 11/21
 Königsau 10 50
 Koniów 8/33
 Koniuchów 45/41
 Koniuchy 2/23, 2/23a
 Koniusza 32/40
 Koniuszki 32/41
 Koniuszki 37/37, 37/37a
 Koniuszki Król. 38/30
 Koniuszki Nanowskie 28/27
 Koniuszki Siemianowskie 38/31
 Koniuszki Tuligłowskie 38 32
 Koniuszków 5/29
 Konkolniki 37/40
 Konopkówka 47/41
 Konopnica 52/27
 Konotopy 43/29
 Konstancja 4 23
 Konstantówka 18/25
 Konstantynówka 47/42
 Konstantynówka 48/26
 Konty 53/39
 Kończaki Nowe 44/29
 Kończaki Stare 44 30
 Końskie 1/4
 Kopaczyńce 12/18
 Kopanka 17/23
 Kopanki Kolonia 17/23b
 Kopanki Stare 17/23a
 Kopań 33 21
 Kopyczyńce 20/1
 Kopyśno 8/34
 Kopytów 43/30
 Krczakowa 20/28b
 Korczmin 36/25
 Korczów 36/24
 Korczówka 55/25
 Korczunek 37/18b
 Korczyn 43/31
 Korczyn Rust. 45/42
 Korczyn Szlach. 45/43
 Kormanice 32/42
 Kornalowice 39/38
 Kornelówka 55/44b
 Kornice 39/39
 Kornicz 19/35, 19/35a
 Kornie 36 26
 Korniów 12/19
 Korolówka 4/24
 Korolówka 19/36
 Korolówka 48/27
 Koropiec 6/24, 6 24a
 Koropiec 53/33
 Koropuż 38/33
 Korostowice 37/38
 Korostów 45/44
 Korościatyn 6/25
 Korośnica (Josefsberg) 10/20
 Korsów 5/30
 Korszów 19/37, 19 37a
 Korszyłów 52/28, 52 28a
 Korszyłówka 41/24
 Korytniki 32/44
 Koszelice 33/22
 Korzenica 12/14
 Korzeniec 8/35
 Korzowa 34/22
 Kosienice 32/53
 Kosmacz 19/38
 Kosmacz 29/21
 Kosowiec 13/28
 Kosów 7/19
 Kosów 22/1
 Kosów Stary 22/20
 Kostarowce 40/36
 Kosteniów 33/24
 Koszelów 54/25
 Koszlaki 51/24
 Kosztowa 32/4*
 Koszylowce 50/25
 Kościaszyn 43/32
 Kościejów 27/47
 Kościelniki 6/27
 Kościelniki 38/34
 Kościelniki 50/24
 Kościuszkówka 7/4b
 Kościuszkówka 50/7b
 Kośmierzyn 6/26
 Kotań 15/8
 Kotoryny 55/26, 55/26a
 Kotowania 39/40
 Kotów 2/24, 2/24a
 Kotów 8/37
 Kotów 30/13
 Kotówka 20/19, 20/19a
 Kotuzów 34/23
 Kowalówka 6/28
 Kowalówka 19/39
 Kowenice 39/41
 Kozaczyzna 4/25
 Kozara 37/39
 Kozary 51/25
 Kozice 27/49
 Kozielniki 27 48
 Kozina 41/25
 Kozina 44/34
 Kozłowa 45/45
 Kozłów 18/24
 Kozłów 47/39
 Kozowa 2/2
 Kozówka 2/25
 Kozówka 47/43
 Krajna 8/38
 Krakowiec 16/2
 Kramarzędka 14/13*
 Kranzberg 39/42
 Krasice 32/46
 Krasieczyn 32/45
 Krasieczyn 54/26
 Krasiejów 6/29
 Krasilówka 48/28
 Krasna 17/24
 Krasna 21/3*
 Krasna 29/22
 Krasna 52/29
 Krasne 14/15
 Krasne 41/26
 Krasne 49 40
 Krasne 53/34
 Krasnolla 22/21
 Krasnopuszczka 2/26
 Krasnosielce 51/26
 Krasnosielce 53/35
 Krasnostawce 42/15
 Krasów 27/50
 Krasówka 47/44
 Krechowce 44/35
 Krechowice 9/29
 Krechów 54/27
 Krechów 55/27
 Kreców 8/39
 Kremcówka 3/38
 Krempana 15/9
 Kretowce 51/27
 Krogulec 20/20
 Kropielniki 38/35
 Kropiwniszczce 19 40
 Kropiwna 53/36
 Kropiwnik 8/40
 Kropiwnik 17/25
 Kropiwnik Nowy 10/21
 Kropiwnik Stary 10/22
 Krotoszyn 27/51
 Krowica Holodowska 25/29
 Krowica Lasowa 25/30
 Krowica Sama 25/31
 Krownika 46/18
 Królewsczyzna 34/32b
 Królik Polski 40/34
 Królik Wołoski 40/35
 Królin 28/28
 Królowa Ruska 30/12
 Kroslenko 33/23
 Krościenko 8/36
 Krówniki 32/43
 Kruheli Mały 32/48
 Kruheli Pawłowski 14/14*
 Kruheli Wielki 32/49
 Kruhów 53/37
 Krukienice 28/29
 Krupsko 55/28
 Kruszelnica Rust. 45/46
 Kruszelnica Szlach. 45/47
 Krużyk 39/43
 Kryczka 29/23
 Krykos 44/37
 Krymidów 44/36
 Krynica 10/23
 Krynica Wieś 30/14
 Krynica Zdrój 30/1
 Krysowice 28/30
 Krystynopol 43/33
 Krywa 11 22
 Krywe 49/41
 Krywe ad Cisna 24/50
 Krywe ad Tworylne 24/51
 Krywka 24/52
 Krywka 49/42
 Kreczkowa 32/47
 Krzczonowice 57/4*
 Krzczonowice 34/44b
 Krzewica 36/27
 Krzywca 32/50
 Krzywce Dolne 4/26
 Krzywce Górne 4/27
 Krzywczyce 27/52
 Krzywe 1/5*
 Krzywe 2/27, 2/27a
 Krzywe 25/32
 Krzywe 35/12
 Krzywe 41/27
 Krzyweńkie 20/21
 Krzywice 33/25
 Krzywice 29/24
 Krzywki 47/45
 Krzywólka 7/20
 Krzywoniwnia 22/22
 Krzywotuly Nowe 48/29
 Krzywotuly Stare 48/30, 48/30a
 Krzyżówka 30/15
 Ksawerówka 44/81b
 Księży Most 28/26
 Kudobińce 52/30
 Kudryńce 4/28
 Kudynowce 52 31
 Kuhajów 27/53
 Kujdańce 19/30
 Kujdańce 51/20
 Kujdanów 6/22
 Kukizów 27/54
 Kulaszne 40/37
 Kulawa 54/28
 Kulczyce Rust. 39/44
 Kulczyce Szlach. 39/45
 Kuliczków 43/34
 Kulików 35/13
 Kulików 54/2
 Kulinka 17/52b
 Kulmatycze 28/31
 Kulaczkowce 19/41, 19/41a
 Kulaczyn 42/16
 Kulakowce 50/26
 Kunaszów 37/33, 37/33a
 Kunicze 37/41
 Kunin 54/29
 Kunisowce 12/20
 Kuńkowa 11/23
 Kuńkowce 32/37
 Kupce 18/27
 Kupczyńce 47/46
 Kupiatycze 32/51
 Kupiczwola 54/31
 Kupna 32/52
 Kupnowice Nowe 38/36
 Kupnowice Stare 38/37
 Kurdwanówka 6/30
 Kurniki 16/25
 Kurniki Iwaczańskie 51/28
 Kurniki Szlachcinnieckie 47/48
 Kuropatniki 2/29
 Kuropatniki 37/42
 Kurowce 47/47
 Kurowice 33/26
 Kurów 37/33b
 Kuryłówka 23/3*
 Kurypów 44/38
 Kurzany 2/28

Kustyn 35/14
Kutce 37/43
Kutenberg 13/69
Kutkorz 53/38
Kutkowce 47/49
Kuty 2/33c
Kuty 22/2
Kute Stare 22/23
Kutyska 48/31
Kutyszczce 5/31
Kuźmina 8/41
Kwaszenina 8/42
Kwiaton 11/24

L

Lachawa 8/50
Lachowce 44/41
Lachowice Podrózne 55/30
Lachowice Zarzeczne 55/31
Lacka Wola 28/32
Lackie Małe 53/40
Lackie Szlach. 48/32, 48/32a
Lackie Wielkie 53/41
Lacko 8/51
Ladzin 40/3*
Ladzkie 6/33
Lalin 40/25
Landestreu 17/27
Lanerówka 18/32
Laskowce 46/19
Laskówka 1/6*
Laszki 14/18
Laszki 16/26
Laszki Dolne 3/42
Laszki Gościńcowe 28/33
Laszki Górne 3/43
Laszki Król. 33/30
Laszki Murowane 27/58
Laszki Murowane Miasteczko 39/47
Laszki Murowane Wleś 39/48
Laszki Zawiazane 38/39
Laszków 35/15
Latacz 50/27
Lecówka 9/30
Lelechówka 13/29
Leluchów 30/18
Lenina Mała 49/45
Lenina Wielka 49/46
Lesieczniki 50/29
Lesienice 27/60
Lesko 24/1
Leszczańce 6/32
Leszczalów 43/35
Leszczawa Dolna 8/46
Leszczawa Górna 8/47
Leszczawka 8/48
Leszczków 43/36
Leszczowate 24/53
Leszczyn 3/41
Leszczyny 8/49
Leszczyny 11/25
Lesznów 5/34
Leśniki 2/31
Leśniowice 13/30
Leśniowice 27/57
Letnia 10/25
Leżachów 14/17
Leżajsk 23/1*
Leżanówka 41/29
Libochora 45/54
Libuchora 49/52
Libuchowa 8/45
Liczkowce 20/22
Lindenfeld 27/56
Lipa 8/56
Lupa 9/36
Lipica Dolna 37/50, 37/50a
Lipica Górna 37/51, 37/51a
Lipice 10/30
Lipie 49/53
Lipina 54/33
Lipna 11/28
Lipniki 28/35
Lipowce 33/32
Lipowica 9/37

Lipowiec 10/29
Lipowiec 16/28
Lipowiec 40/40
Lipsko 25/38
Lisiatycze 45/55
Lisie Jamy 25/39
Lisieczyńce 51/32
Liski 19/42
Liski 43/37
Lisko 18/31
Liskowate 8/45
Lisowce 50/28
Lisowice 45/56
Liszna 24/54
Liszna 40/38
Lisznia 10/26
Litewka 38/26b
Litiatyn 2/32
Litowisko 5/35, 5/35a
Litwinów 34/25
Litynia 10/27
Liwcze 43/38
Lolin 9/32
Lubaczów 25/1
Lubella 54/32
Lubieszka 3/44
Lubiana 27/59
Lubienie 16/27
Lubień Mały 13/31
Lubień Wielki 13/32
Lubienice 45/50
Lubkowce 42/17
Lubliniec Nowy 25/43
Lubliniec Stary 25/35
Lubsza 37/44
Lubsza 55/33
Lubycza Kameralna 36/29
Lubycza Kniazie 36/30
Lubycza Król. 36/31
Lucza 19/43
Luczki 19/44
Ludwikówka 9/31
Ludwikówka 37/45
Ludwikówka 47/52
Lutków 14/15*
Lutków 28/43
Lutowiska 24/55
Lutowiska 39/46
Lutyńka 55/34
Lwów Miasto 26/1

Ł

Łabacz 5/32
Łabowa 30/17
Łabowice 30/16
Ładańce 33/29
Ładyczyn 47/51
Łahodów 5/33
Łahodów 33/28, 33/28a
Łanczyn 29/25
Łanki Małe 3/39
Łanowce 4/29
Łanowice 39/53
Łany 3/40
Łany 27/55
Łany 44/39
Łany Niemieckie 18/28
Łany Polskie 18/29
Łany Sokołowskie 45/48
Łapajówka 18/30
Łapszyn 2/30, 2/30a
Łastówki 10/24
Łatkowce 4/30
Ławoczne 45/49
Ławrów 49/42
Ławrykowce 52/32
Ławryków 36/28
Łazarówka 6/31
Łazy 14/16
Łąka Rust. 39/50
Łąka Szlach. 39/51
Łdziany 17/26
Łesiówka 44/40
Łętownia 32/55
Łobozew 24/56
Łodyna 24/57

Łodyna Nowa 18/33
Łodzina 40/39
Łodzinka Dolna 8/52
Łodzinka Górna 8/53
Łojowa 29/26
Łokieć 49/47
Łokutki 48/54c
Łomna 8/44
Łomna 49/44
Łonie 33/51
Łopatyn 35/2
Łopianka 9/33
Łopienka 24/58
Łopuszanka 8/54
Łopuszanka Chomina 49/48
Łopuszanka Lechniowa 49/49
Łopuszany 52/33
Łopuszka Mała 57/5*
Łopuszna 3/45
Łopuszna 37/46
Łopuszna 39/49
Łopusznica 8/55
Łosiacz 4/31
Łosie 11/26
Łosie 30/19
Łosiniec 49/50
Łosznów 46/20
Łotatniki 45/51
Łowczyce 55/32
Łowczyce 38/38
Łozina 13/33
Łozowa 47/53
Łozówka 46/15b
Łozówka 51/29
Łowcza 25/33
Łubianki Niższe 51/30
Łubianki Wyższe 51/31
Łubno 24/59
Łubno 1/7*
Łubów 43/39
Łuczany 3/46
Łuczka 47/54
Łuczycze 32/54
Łuczycze 43/40
Łuczynice 37/47
Ług 11/27
Łuh 24/60
Łuh 29/27
Łuhy 9/34
Łuka 6/34
Łuka 12/21
Łuka 17/28
Łuka 53/42
Łuka Mała 41/30
Łuka Wielka 47/55
Łukawica 24/61
Łukawica 25/37
Łukawica 39/52
Łukawica Niżna 45/52
Łukawica Wyżna 45/53
Łukawiec 5/36
Łukawiec 25/36
Łukowa 23/4*
Łukowe 24/62
Łukowiec Wisznowski 37/49
Łukowiec Zurowski 37/48
Łupków 24/63
Łużek Dolny 10/28
Łużek Górny 49/51
Łużki 9/35
Łysa 34/24
Łysiec 44/42
Łysiec Stary 44/43, 44/43a
Łysków 55/35

M

Machliniec 55/36
Machnowce 52/34
Machnów 36/32
Machnowek 43/41
Maciejowa 30/20
Macoszyn 54/34
Maćkowice 32/56
Madziarki 43/42
Magdalówka 41/31
Magierów 36/33

Majdan 10/31
Majdan 13/34
Majdan 20/28
Majdan 29/28
Majdan 44/44
Majdan 54/35
Majdan Gologórski 53/43
Majdan Górny 29/29
Majdan Lipowiecki 33/33
Majdan Pieniacki 5/37
Majdan Sieniawski 14/19
Majdan Stary 35/16
Majdan Średni 29/30
Majnicz 39/54
Makowa Kolonia 8/57
Makowa Rust. 8/58
Makowisko 14/20
Maksymowice 39/55
Maksymówka 9/38
Maksymówka 51/47b
Makuniów 28/36
Maława 8/59
Malczyce 13/35
Malechów 27/61
Malechów 55/37
Maleniska 5/38
Malickowice 27/62
Malinów 38/40
Malinówka 1/8*
Malinówka 41/32
Małastów 11/30
Malaszowce 47/56
Malhowice 32/57
Małkowice 13/36
Małkowice 32/58
Małnowska Wola 28/38
Małnów 28/37
Małowody 34/26
Małów 46/21
Manajów 52/35
Manaster Dereżycki 10/32
Manaster Liszniański 10/33
Manasterczany 29/34
Manasterek 36/34
Manasterz 14/21
Manasterzec 24/64
Manasterzec 38/41
Manasterzec 39/56
Manasterzec 45/57
Manasterzec 55/38, 55/38a
Manastyrek Brodzki 5/39
Manastyrek Ohladowski 35/17
Maniawa 29/31
Maniów 24/65
Marjampol Miasto 44/45
Marjampol Wieś 44/46
Marjanka 47/57
Markopol 5/40
Markowa 29/32
Markowa 34/27
Markowce 40/41
Markowce 48/33, 48/33a
Markowce Osada 48/33b
Markówka 19/45
Martynów Nowy 37/52, 37/52a
Martynów Stary 37/53
Mateuszówka 6/13b
Matków 49/54
Matyjowice 19/46
Matysówka 58/6*
Maziarnia Wawrzkowa 18/34
Maziów 33/53b
Mazurówka 7/6b
Mazurówka 55/39
Mazurskie Łany 2/23b
Mazury 34/13c
Mądzelówka 34/28
Mchawa 24/66
Medenice 10/35
Medowa 2/34
Meducha 44/47
Medwedowce 6/45
Medyka 32/59
Medyn 51/33
Medynia 44/48

Melna 37/54
 Meryszczów 33/34
 Meteniów 52/36
 Męcina Wielka 11/29
 Mianowice 43/46
 Michalce 12/22, 12/22a
 Michalewice 38/43
 Michalków 4/36
 Michalków 19/48
 Michalowice 10/37
 Michałówka 4/35
 Michałówka 14/25
 Michałówka 34/30, 34/30a
 Michałówka 36/36
 Michnowiec 49/59
 Michowa 8/60
 Mieczyszczów 2/33, 2/33a
 Mielnica 4/2
 Mielnicz 55/40
 Mielniczne 49/55
 Mielnów 32/60
 Mierów 35/20
 Mierzwica 54/36
 Międzybrody 45/58
 Międzybrodzie 40/42
 Międzygórze 6/36
 Międzyhorce 44/49
 Międzyrzecze 55/41
 Miękiś Nowy 14/22
 Miękiś Stary 14/23
 Mikłaszów 27/64
 Mikolsdorf 48/2b
 Mikołajów 3/49
 Mikołajów 35/19
 Mikołajów 55/2
 Mików 40/47
 Mikuliczyn 29/35
 Mikulińce 42/18
 Mikulińce 47/2
 Milatycze 27/65
 Milatyn 13/38
 Milatyn Nowy 18/35
 Milatyn Stary 18/36
 Milczyce 38/44
 Milik 30/24
 Milno 52/37
 Milowce 7/22
 Milków 25/40
 Miłoszowice 27/66
 Milowanie 48/35
 Mirocin 57/6*
 Mistkowice 39/57
 Mistryce 28/43
 Mitulin 53/44
 Mizuń Nowy 9/39
 Mizuń Stary 9/40
 Mizyniec 32/61
 Młodiatyn 19/47
 Młodowice 32/62
 Młodów 25/41
 Młyniska 46/22
 Młyniska 55/42
 Młynowce 52/38
 Młyny 16/29
 Mochnaczka Niżna 30/21
 Mochnaczka Wyżna 30/22
 Mochnate 49/56
 Moczary 24/67
 Moczerady 28/39
 Modrycz 10/36
 Mogielnica 46/23
 Mohylany 54/37
 Mokre 40/43
 Mokrotyn 54/38
 Mokrotyn Kolonja 54/39
 Mokrzan 39/58
 Mokrzan Małe 28/40
 Mokrzan Wielkie 28/41
 Molczanówka 41/33
 Moldawsko 49/57
 Molodycz 14/24
 Molodyłów 48/34, 48/34a
 Molodyńcze 3/48
 Mołoszkowice 16/30
 Mołotków 29/33
 Monasterycha 41/22
 Monasterzyska 6/3
 Monastyrek 4/32
 Monilówka 52/39
 Moosberg 16/32, 16/32a
 Morańce 16/31
 Morochów 40/44
 Morszyn 45/59
 Mostki 27/63
 Mosty 38/42
 Mosty Małe 36/35
 Mosty Wielkie 54/3
 Moszczanica 25/42
 Moszczaniec 40/45
 Moszkowce 17/30
 Moszków 43/43
 Mościska 28/1
 Mościska 17/29
 Mrozowice 39/59
 Mrzyglód 40/46
 Mszana 13/37
 Mszana 21/4
 Mszana 52/40
 Mszaniec 46/24
 Mszaniec 47/58
 Mszaniec 49/58
 Muchawka 7/21
 Mühlbach 3/47
 Mukanie 35/18
 Muszkarów 4/33
 Muszkatówka 4/34
 Muszyna 30/2
 Muszynka 30/23
 Mużyłowice Kolonja 16/33
 Mużyłowice Narodowe 16/34
 Mużyłów 34/29
 Mychajpole 6/47b
 Myców 43/44
 Myczkowce 24/69
 Myczków 24/68
 Mykietyńce 22/24
 Mykietyńce 44/50, 44/50a
 Mymoń 40/48
 Myscowa 21/5
 Mysłowa 41/34
 Mysłów 17/31
 Myszkowce 20/24
 Myszkowice 47/59
 Myszków 50/30
 Myszyn 19/49
 Myślatycze 28/42
 Myta 49/60
 N
 Nadiatycze 55/43
 Nadolany 40/49
 Nadoroźna 48/36
 Nadoroźniów 2/35
 Nadwórna 29/1
 Nadyby 39/60
 Nadycze 54/40
 Nadzicjów 9/41
 Nagórzanka 6/37
 Nagórzanka 7/23
 Nagórzany 27/67
 Nagórzany 40/50
 Nagórzany 50/31
 Nahaczów 16/35
 Nahorce 54/41
 Nahorce Małe 18/37
 Nahujowice 10/38
 Nakło 32/63
 Nakwasza 5/41
 Nałuża 46/25
 Nanczulka Mała 49/61
 Nanczulka Wielka 49/62
 Nanowa 6/61
 Narajów Miasto 2/36
 Narajów Wieś 2/37
 Narol Miasto 25/43
 Narol Wieś 25/44
 Nasiczne 24/70
 Nastasów 47/60
 Nastaszczyn 37/55
 Nawarja 27/68
 Nazawizów 29/36
 Nazurna 19/50
 Nehrybka 32/64
 Nesterowce 52/41
 Neterpińce 52/42
 Netreba 51/34
 Neudorf 39/61
 Neuhof 13/39
 Niagryn 9/42
 Niebieszczany 40/51
 Niebyków 17/32
 Niedzielska 33/35
 Niedzielnia 49/63
 Niedźwiedza 10/34
 Niegowce 17/33, 17/33a
 Nielepkowice 14/26
 Niemilów 35/21
 Niemiacz 5/42
 Niemirów 36/2
 Niemstów 25/45
 Niemszyn 37/56
 Nienadowa 32/5*
 Nienowice 43/46
 Niesłuchów 18/38
 Nieśtanice 35/22
 Niewistka 1/9*
 Niewoczyn 44/51
 Nieznajowa 11/31
 Nieznanów 18/39
 Niczwiska 12/23, 12/23a
 Niezuchów 45/60
 Nihowice 38/45
 Nikłowice 28/44
 Nikonkowice 27/70
 Niniów Dolny 45/61
 Niniów Górny 45/62
 Niskołyzy 6/41
 Niwice 35/23
 Niwra 4/37
 Niżankowice 32/66
 Niżatycze 57/7*
 Niżborg Nowy 20/25
 Niżborg Stary 20/26
 Niżborg Szlach. 20/27
 Niżniów 48/39, 48/39a
 Nosowce 47/61
 Nosów 34/31
 Nowa Grobla 2/53b
 Nowa Grobla 25/46
 Nowa Grobla 37/93b
 Nowa Wieś 8/63
 Nowa Wieś Neudorf) 10/39
 Nowa Wieś 30/25
 Nowa Wieś 38/46
 Nowa Wieś Tlumacka 48/37
 Nowe Miasto 8/62
 Nowe Siolo 25/47
 Nowe Siolo 51/35
 Nowe Siolo 54/42
 Nowe Siolo 55/44, 55/44a
 Nowica 11/32
 Nowica 17/34
 Nowiki 51/37
 Nowiny Horynieckie 25/48
 Nowosielce 3/50
 Nowosielce Gniewosz 40/52
 Nowosielce Kozickie 8/64
 Nowosielica 9/43
 Nowosielica 42/19
 Nowosiółka 4/38
 Nowosiółka 33/36
 Nowosiółka 34/32, 34/32a
 Nowosiółka 48/38
 Nowosiółka Grzymalowska 41/35
 Nowosiółka Jazłowiecka 6/38
 Nowosiółka Koropiecka 6/39
 Nowosiółka Kostukowa 50/32
 Nowosiółka Skalatska 11/36
 Nowosiółki 16/36
 Nowosiółki 24/71
 Nowosiółki 27/69
 Nowosiółki 32/65
 Nowosiółki 53/45
 Nowosiółki Dydyńskie 8/65
 Nowosiółki Gościnnie 38/47
 Nowosiółki Kardynalskie 36/37
 Nowosiółki Liskie 18/40
 Nowosiółki Oparskie 38/48
 Nowosiółki Przednie 36/38
 Nowostawce 6/40
 Nowoszyce 39/62
 Nowoszyn 9/44
 Nowoszyń 55/45
 Nowotaniec 40/53
 Nowy Dwór 43/45
 Nowy Rogowiec 51/36
 Nowy Tyczyn 46/26
 Nuszcze 52/43
 Nuśmice 43/47
 Nyrków 50/33
 O
 Obarzańce 47/62
 Obelnica 37/57
 Obersdorf 8/66
 Obertyn 12/24
 Oblażnica 55/46
 Obodówka 51/38
 Obroszyn 13/40
 Obydów 18/41
 Ochrymowce 51/39
 Odaje ad Słobódka 48/40
 Odaje Horyhladskie 48/18b
 Odrzechowa 40/54
 Ogińszczyzna 34/32c
 Ohładów 35/24
 Okniany 48/60, 48/60a
 Okno 12/44
 Okno 41/57
 Okopy 2/16b
 Okopy 6/44b
 Okopy 36/39
 Okopy Św. Trójcy 4/39
 Olchowa 24/131
 Olchowce 40/94
 Olchowczyk 20/47
 Olchowice 2/66
 Olchowiec 3/82
 Olchowiec 4/61
 Olchowiec 12/45
 Olchowiec 21/12
 Olchówka 9/73
 Olejowa-Kornilów 12/25
 Olejowa-Korolówka 12/26
 Olejów 52/44
 Oleksice Stare 45/63, 45/63a
 Oleksińce 4/40
 Olesin 2/38, 2/38a
 Olesko 53/2
 Olesiów 44/43b
 Olesza 6/42
 Olesza 48/41
 Oleszków 42/20
 Oleszów 48/42
 Oleszyce 25/49
 Oleszyce Stare 25/50
 Olszanica 16/61
 Olszanica 24/132
 Olszanica 48/61
 Olszanica 53/80
 Olszanik 39/93
 Olszanka 36/68
 Olszanka Mała 53/79
 Olszany 32/108
 Opaka 10/40
 Opaka 25/51
 Opaki 53/46
 Oparówka 21/4*
 Opary 10/41
 Oplucko 35/25
 Oporzec 45/64
 Opryłowce 51/40
 Opryszowce 44/52
 Opulsko 43/48
 Orawa 45/65
 Orawczyk 45/66
 Orchowice 28/45
 Ordów 35/26
 Orelec 24/72
 Orelec 42/21
 Orły 32/68
 Orów 10/42
 Ortyńce 39/63

Oryszkowce 3/51
Oryszkowce 20/28, 20/28a
Orzechowce 32/67
Orzechowczyk 5/43
Orzechowiec 41/37
Osada Kokoszyńska 41/22c
Oserdów 43/49
Oskrześnice 19/80
Oskrześnice 37/90
Oslaw Biały 29/37
Oslaw Czarny 29/38
Oslawica 40/55
Osowce 6/43
Osowica 53/72b
Ossolińszczyzna 34/34b
Ostalowice 33/37
Ostapie 41/38
Ostapkowce 19/51
Ostaszowce 52/45
Ostobuż 36/40
Ostoja 44/33 c.
Ostra 6/74
Ostrowczyk 46/27
Ostrowczyk Polny 53/48
Ostrowiec 19/52
Ostrowiec 25/52
Ostrożec 28/46
Ostrów 3/52
Ostrów 14/16*
Ostrów 27/71
Ostrów 32/69
Ostrów 38/49
Ostrów 43/50
Ostrów 44/53
Ostrów 47/63
Ostrów 53/47
Ostrów Nowy 38/50
Otrynia 48/43
Ottenhausen 13/65
Ottynia 48/2
Ottyniowice 3/53
Ozimina 39/64
Ożanna 23/2
Ożenna 15/10
Ożomla 16/62
Ożomla Mała 16/54
Ożydów 53/49, 53/49a

P

Paclaw 8/68
Pacyków 9/45
Pacyków 44/45
Paćkowice 32/70
Pajówka 41/39
Pakoszówka 40/56
Pakość 28/47
Palczyńce 51/41, 51/41a
Palikrowy 5/44
Pałahicze 48/45
Panasówka 41/40
Panasówka 52/48
Paniowce 4/42
Paniszczów 24/73
Panowice 34/33
Pantalicha 46/28
Pańkowce 5/45
Papiernia 46/17b
Paportno 8/67
Parchacz 43/51
Parypsy 36/41
Paryszcze 29/39
Pasieczna 29/40
Pasieczna 44/56
Pasięki Zubrzyckie 27/72
Paszowa 24/74
Pauszówka 7/24
Pawelcze 44/57
Pawilkówka 17/35
Pawłokoma 1/10*
Pawłowa 14/28
Pawłów 35/27
Pczany 55/47
Peczenia 33/38
Peczeniżyn 19/2
Pelcowizna 34/42d
Pelkinie 14/20*

Peratyn 35/28
Perehrestne 22/25
Perehińsko 9/46
Perekosy 17/36
Peremilów 20/29
Perenówka 37/59
Perepelniki 52/49
Pererów 19/53
Pererspa 43/54
Perłowce 44/58
Perwiatycze 43/56
Petlikowce Nowe 6/47, 6/47a
Petlikowce Stare 6/48
Petranka 17/38
Petryków 47/64
Petryłów 48/46
Pętna 11/33
Piadyki 19/55
Pianowice 39/65
Piaseczna 55/48
Piaski 5/47
Piaski 27/79
Piątkowa 8/70
Piecarna 50/34
Pieczychwosty 54/43
Pieczygóry 43/52
Pielgrzymka 15/11
Pielnia 40/57
Pieniaki 5/48
Pieńkowce 51/42
Pietnice 8/71
Pietniczany 3/61
Pietniczany 45/70
Pietrusza Wola 21/5*
Pikulice 32/79
Pikułowice 27/86
Pilawa 6/55
Pilipy 19/75c
Pilatkowice 4/44
Piły 54/50
Piniany 39/67
Piorunka 30/26
Piotrów 12/27
Pisarowce 40/68
Piskorowice 14/29
Pistyń 22/26
Piszczatyńce 4/46
Pitrycz 44/61
Pietrycze 53/54, 53/54a
Piwoda 14/21*
Piwowszczyzna 43/60
Plebanówka 46/31
Pleników 33/40
Pleskowce 47/65
Pleszowice 32/74
Pleśniani 52/52
Pletenice 33/41
Plichów 2/42, 2/42a
Plaucza Mała 2/40
Plaucza Wielka 2/41
Pławie 45/71
Płazów 25/53
Płonna 40/61
Płoska 2/55b
Płoskie 49/64
Płotycz 47/66
Płotycza 2/43
Płowce 40/62
Płowe 35/30
Płuhów 53/55
Pniaki 17/33b
Pniatyn 33/42
Pnikut 28/50
Pniów 29/42
Pobereże 44/62
Pobiedno 40/59
Pobocz 53/56, 53/56a
Pobuk 45/72
Pobużany 18/42
Pochówka 44/63
Poczajowice 10/45
Poczapińce 47/67
Poczapy 53/57
Pöchersdorf 45/67
Podbereźce 27/73
Podbereźce 52/50
Podbereż 9/47

Podborce 27/74
Podbórze 37/60
Podbuż 10/43
Podciemno 27/78
Poddebce (Poddubce) 36/43
Podemszczyzna 25/54
Podfilipie 4/43
Podgać 28/48
Podgórzan 36/30
Podgrodzie 37/61
Podhajce 34/1
Podhajczyki 19/54
Podhajczyki 33/39
Podhajczyki 38/51
Podhajczyki 52/51
Podhajczyki Justynowe 46/29
Podhorce 3/55
Podhorce 45/68
Podhorce 53/51
Podhorce Dolne 53/51a
Podhorce Górne 53/51b
Podhorki 17/39
Podhorodce 45/69
Podhorodyszczce 3/56
Podjarków 3/57
Podkamień 5/46
Podkamień 37/62
Podlesie 6/49
Podlesie 53/53
Podlesie Grzymalowskie 41/42
Podleszczówka Mała 34/15b
Podleszczówka Wielka 34/15c
Podlipce 53/52
Podliski 3/58
Podliski 28/49
Podliski Małe 27/75
Podliski Wielkie 27/76
Podluby Wielkie 16/38
Podłuże 44/59
Podmanasterek 10/44
Podmanasterz 3/59
Podmanastyrek 35/29
Podmichale 17/40
Podmichałowce 37/63
Podmojsce 32/72
Podniestrzany 3/54
Podolce 38/53
Podpieczary 44/60
Podrudne 18/13b
Podsadki 27/77
Podsosnów 3/60
Podszumlańce 37/64
Podśniatynka 50/8b
Podusilna 33/44
Podusów 33/43
Podwerbce 12/28
Podwinie 37/65
Podwołoczyska 41/3
Podwysoka 42/22
Podwysokie 2/39
Podzameczek 6/50
Podzwierzyniec 38/52
Pogorzeliśko 36/44
Pohar 45/73
Pohonia 48/47
Pohorce 38/54
Pohorylce 33/45
Pohrebce 52/28b
Pokropiwna 47/68
Pokrowce 55/49
Polana 8/72
Polana 8/73
Polana 24/75
Polana 27/80
Polanica 9/48, 9/48a
Polanka 6/67b
Polanka 27/81
Polanki 22/27
Polanki 24/77
Polany 21/6
Polany 30/27
Polany 54/47
Polany Surowiczne 40/60
Polańczyk 24/76
Polchowa 32/73
Polska Marynka 32/75

Polska Wola 34 12b
Polska Wola 48 30b
Poluchów Mały 33 46
Poluchów Wielki 33/47
Polnatycze 14/17*
Polonice 33/48
Poloniczna 18/43
Polowce 7/25
Polowce Kolonja 7/26
Poltew 33/49
Polupanówka 41/45
Pomiarki 12/22b
Pomonięta 37/66
Pomorze 6/51
Pomorzany 52/2
Ponikowica 5/49
Ponikwa 5/50
Popielany 27/82
Popiele 10/46
Popielniki 42/23
Popławniki 37/67
Popławy 34/30b
Popławy 46/49b
Popowce 5/51
Popowce 50/35
Popowice 32/76
Porą 24/78
Porchowa 6/52
Poręby 1/5
Porohy 29/43
Porszna 27/83
Poruczyn 2/44
Porudenko 16/39
Porudno 16/40
Porzeczce 38/56
Porzeczce Janowskie 13/41
Porzeczce Lubieńskie 13/42
Posada Górna 40/4*
Posada Jaśliska 40/63
Posada Leska 24/79
Posada Nowomiejska 8/74
Posada Rybotycka 8/75
Posiecz 44/64
Postolów 24/80
Postolówka 20/30
Posuchów 2/45
Poświęrz 37/68
Potoczany 2/47
Potoczek 42/24
Potoczyska 12/29
Potok 2/46
Potok 37/69, 37/69a
Potok Czarny 29/8
Potok Wielki 48/65
Potok Złoty 6/53
Poturzyca 43/57
Potutory 2/48
Potylicz 36/45
Powerchów 38/55
Powitno 13/43
Powroźnik 30/28
Poznanka Gnila 41/44, 41/44a
Poznanka Hetmańska 41/43
Poździacz 32/77
Poździmierz 43/58
Pójło 17/41
Pralkowce 32/78
Prełuki 40/64
Prinzenhal 8/76
Probabin 12/30
Probużna 20/31
Procisne 24/81
Prokurawa 22/28
Proniatyn 47/69, 47/69a
Prosołce 51/43
Prosołce 52/53
Prosołowa 47/70
Protesy 55/50
Prowała 54/48
Pruchnik Miasto 14/18*
Pruchnik Wieś 14/19*
Pruchniszce 19/56
Prusie 36/46
Prusiek 40/65
Prusinów 43/59
Prusy 27/84
Prusy 39/66

Przedbórze 16/37
 Przedmieście 6/45
 Przedmieście 36/42
 Przedmieście Dubieckie 32/6*
 Przedrzymichy Małe 54/44
 Przedrzymichy Wielkie 54/45
 Przedzielnica 8/69
 Przegnojów 33/50
 Przegonina 11/34
 Przekalce 41/41
 Przekopana 32/71
 Przemiwólki 54/46
 Przemysłów 43/53
 Przemysł 32/1
 Przemysłany 33/1
 Przerośl 29/41
 Przewłoczna 53/50
 Przewłoka 6/46
 Przewodów 43/55
 Przewoziec 17/37
 Przybyłów 48/48
 Przybyszów 40/66
 Przychojec 23/5*
 Przyłbice 16/41
 Przysłóp 11/35
 Przysłup 24/82
 Przysłup 29/44
 Przysłup 49/66
 Przysań 54/49
 Psary 37/70, 37/70a
 Pstrzań 11/36
 Pszczyca 48/49
 Pukasowce 44/65
 Pukienice 45/74
 Puków 37/71
 Puławy 40/67
 Pustomyty 27/85
 Putiatycze 13/44
 Putiatyńce 37/72
 Puźniki 8/54
 Puźniki 48/50, 48/50a
 Pyszkowce 6/56

R

Rabczyce 10/49
 Rabe ad Baligród 24/86
 Rabe ad Ustrzyki 24/87
 Rachiń 9/49
 Raczkowa 40/5*
 Radawa 14/30
 Radcza 44/66
 Radelicz 10/47
 Radenice 28/52
 Radłowice 39/68
 Radochońce 28/51
 Radocina 11/37
 Radoszyce 40/69
 Radruż 36/47
 Radwanów 37/30c
 Radwańce 43/61
 Radyc 49/67
 Radymno 14/2*
 Radziechów 35/1
 Radziejowa 24/83
 Rafajłowa 29/58b
 Raj 2/49
 Rajnów 45/110b
 Rajskie 24/84
 Rajtarowice 39/69
 Rakobuty 18/44
 Rakowa 39/70
 Rakowa 40/70
 Rakowczyk 19/57
 Rakowiec 12/31
 Rakowiec 27/88
 Rakowiec 29/45
 Rakowiec 34/34, 34/34a
 Raków 9/50
 Raków Kąt 20/32
 Raniowice 10/48
 Raszków 12/32
 Rasztowce 41/46
 Rata 36/48
 Ratnawica 40/71
 Ratyszczce 52/54
 Rawa Ruska 36/1

Rażniów 5/52
 Reczpol 32/80
 Regetów Niżny 11/38
 Regetów Wyżny 11/39
 Rehberg 16/42
 Rehfeld 3/62
 Reichau 25/55
 Reichenbach 27/67
 Rejówka 37/70b
 Rekliniec 54/51
 Rekszyn 2/50
 Remenów 27/89
 Remizowce 53/58
 Reniów 52/55
 Repechów 3/63
 Repużyńce 12/33
 Reszniate 9/53
 Rodatycze 13/22
 Rogóżno 16/43
 Rogóżno 39/71
 Rogóżno 55/51
 Rohaczyn Miasto 2/51, 2/51a
 Rohaczyn Wieś 2/52
 Rohatyn 37/1
 Rohynia 19/58
 Rokitno 27/92
 Rokszycze 32/81
 Rolów 10/51
 Romanowa Wola 24/88
 Romanowe Siolo 51/44
 Romanów 3/64
 Romanówka 38/57
 Romanówka 46/33
 Romanówka 47/71
 Romanówka Stojanowska 35/31
 Romanówka Szczurowiecka 35/32

Romaszówka 7/27
 Ropianka 21/7
 Ropica Ruska 11/41
 Ropienka 24/89
 Ropki 11/40
 Rosenberg 27/93
 Rosenburg 8/77
 Rosochacz 7/28
 Rosochacz 19/59
 Rosochacz 49/69
 Rosochate 24/91
 Rosochowaciec 34/35, 34/35a
 Rosochowaciec 41/47
 Rosochy 8/79
 Rosolin 24/90
 Rostajne 15/12
 Rostoka Mała 30/29
 Rostoka Wielka 30/30
 Rostoki 22/30
 Rostoki Dolne 24/92
 Rosulna 29/46
 Roszniów 48/51
 Rottenhan 13/46
 Rozbórz 57/8*
 Rozbórz Długi 14/23*
 Rozbórz Okrągły 14/24*
 Rozdół 55/3
 Rozdziałowice 38/58
 Rozdziele 11/42
 Rozhadów 52/56
 Rozhurcze 45/75
 Rozlucz 49/70
 Roznoszyńce 51/45
 Rozpucie 8/78
 Roztoczki 9/52
 Roztoka 8/80
 Rozwadów 55/52
 Rozwał 53/59
 Rozworzany 33/51
 Rożwienica 14/25*
 Rożanówka 50/36
 Rożdżalów 43/63
 Rożen Mały 22/31
 Rożen Wielki 22/32
 Rożniatów 9/3
 Rożniatów 14/26*
 Rożnów 22/33
 Rożubowice 32/82
 Rożyska 41/48

Równe (Königsau) 10/50
 Równia 17/43
 Równia 24/85
 Różanka 18/46
 Różanka Niżna 45/76
 Różanka Wyżna 45/77
 Ruda 3/65
 Ruda 37/74
 Ruda 55/53
 Ruda Brodzka 5/53
 Ruda Kochanowska 16/44
 Ruda Koltowska 53/60
 Ruda Krakowiecka 16/45
 Ruda Krechowska 54/52
 Ruda Różaniecka 25/56
 Ruda Sielecka 18/47
 Rudańce 27/94
 Rudawka ad Bircza 8/81
 Rudawka Jaśliska 40/73
 Rudawka pod Nanową 8/82
 Rudawka Rymanowska 40/74
 Rudenka 24/93
 Rudenko Lackie 35/33
 Rudenko Ruskie 35/34
 Rudka 14/31
 Rudka 25/57
 Rudki 38/1
 Rudniki 28/54
 Rudniki 34/36, 34/36a
 Rudniki 42/25
 Rudniki 55/54
 Rudno 27/95
 Rudoduby 7/29
 Rukomysz 6/58
 Rumno 38/21
 Rungury 19/60
 Rusianówka 47/72
 Rusiłów 6/59
 Rusiłów 53/61
 Rusia 43/64
 Ruska Wieś 32/84
 Ruske 24/94
 Rusów 42/26
 Rustweczko 28/55
 Ruszelczyce 32/83
 Ruzdwiiany 37/73
 Ruzdwiiany 46/32
 Rużowola 53/21b
 Rybień 30/3*
 Rybne 24/95
 Rybnik 10/52
 Rybniki 2/53, 2/53a
 Rybno 44/67
 Rybotycze 8/83
 Rychcice 10/53
 Rychwałd 11/43
 Ryczychów 38/59
 Ryków 45/78
 Ryków 49/71
 Ryków 53/62, 53/62a
 Ryków Kolonja 53/62b
 Rymanów 40/1*
 Ryń 44/50b
 Rypianka 17/42
 Rypiany 49/68
 Rypne 9/51
 Ryszkowa Wola 14/32
 Rządowice 28/53
 Rzeczyca 36/50
 Rzeczyczany 13/45
 Rzepedź 40/72
 Rzepińce 6/57, 6/57a
 Rzepln 14/22*
 Rzepnik 21/6*
 Rzeczniów 18/45
 Rzeszowianka 5/18b
 Rzeszowice 43/62
 Rzęsna Polska 27/90
 Rzęsna Ruska 27/91
 Rzuchów 23/3
 Riczka 22/29
 Rzyczki 36/49

S

Sabinówka 35/35
 Sadki 50/37

Sadkowice 39/72
 Sadržawa 44/68
 Sadržawka 29/47
 Sadržawki 41/49
 Salasze 36/51
 Salówka 7/30
 Sambor 39/1
 Samoluskowce 20/33
 Sanniki 28/56
 Sanoczany 32/85
 Sanoczek 40/77
 Sanok 40/1
 Sapahów 44/69
 Sapieżanka 18/48
 Sapohów 4/47
 Sapowa 34/37
 Sarańczuki 2/54, 2/54a
 Sarniki 3/68
 Sarnki Dolne 37/75
 Sarnki Górne 37/76
 Sarnki Średnie 37/77
 Sarny 16/48
 Saska Kameralna 10/54
 Sasów 53/3
 Sawaluski 6/60
 Sawczyn 43/65
 Sądowa Wisznia 28/2
 Sądowice 39/85
 Schodnica 10/55
 Schönthal 13/53
 Semenów 46/34
 Semenówka 12/35
 Semenówka 16/47
 Sendziszówka 6/17b
 Seneczów 9/54
 Seńkowice 36/53
 Serafince 12/36
 Serdyca 27/98
 Seredne 17/44
 Seredne 34/39
 Serednica 24/99
 Serednie Małe 24/96
 Serednie Wielkie 24/98
 Seredyńce 47/73
 Sereteć 52/57
 Serwery 52/58
 Sianki 49/72
 Sichów 27/107
 Sidorów 20/38
 Słebieczów 43/66
 Siechów 45/80
 Sicciechów 27/108
 Siedlanka 23/6*
 Siedlec 57/9*
 Siedliska 1/6
 Siedliska 3/67
 Siedliska 16/46
 Siedliska 27/96
 Siedliska 32/86
 Siedliska 36/52
 Siedliska 44/70
 Siedliska-Bredtheim 19/61
 Siekierczyce 39/75
 Siekierczyn 12/37
 Siekierczyńce 20/34
 Sielec 32/90
 Sielec 39/74
 Sielec 43/67
 Sielec 44/72
 Sielec Bieńków 18/49, 18/49a
 Siemakowce 7/31
 Siemakowce 12/34
 Siemakowce 19/62
 Siemianówka 27/97
 Siemiginów 45/79
 Siemikowce 34/38
 Siemikowce 44/71
 Siemińcze 6/57b
 Siemuszowa 40/75
 Sieniachówka 51/49
 Sieniawa 14/3*
 Sieniawa 40/82
 Sieniawa 51/50
 Sieniawka 25/60
 Sienkiewiczówka 47/69b
 Siennów 57/10*
 Sienków 35/36

Sierakońce 32/87
 Sińków 50/43
 Siółko 17/45
 Siółko 34/40, 34/40a
 Siółko Bożykowskie 34/7b
 Sitawerówka 48/32b
 Siwka Kaluska 17/46
 Siwka Wojniłowska 17/47
 Siworogi 33/52
 Skalnik 15/1*
 Skala 4/3
 Skalat 41/1
 Skalat Stary 41/50
 Skład Solny 32/91
 Składziste 30/31
 Sknilów 27/99
 Sknilów 53/63
 Sknilówek 27/100
 Skole 45 2
 Skoln 16/49
 Skoloszów 14/33
 Skomorochy 6/61
 Skomorochy 43/68
 Skomorochy 47/74
 Skomorochy Nowe 37/78
 Skomorochy Stare 37/79
 Skomorosze 7/32
 Skopów 32/92
 Skopówka 48/52
 Skorodne 24/100
 Skorodyńce 7/33
 Skoryki 51/46
 Skowiatyn 4/48
 Skwarzawa 53/64
 Skwarzawa Nowa 54/53
 Skwarzawa Stara 54/54
 Skwirtne 11/44
 Słabasz 28/57
 Sławentyn 34/41
 Sławna 52/59
 Sławsko 45/81
 Słoboda 14/34
 Słoboda Bolechowska 9/55
 Słoboda Dolińska 9/56
 Słoboda Niebyłowska 17/49
 Słoboda Równiańska 17/50
 Słoboda Rungurska 19/65
 Słoboda Złota 2/55, 2/55a
 Słobódka 17/48
 Słobódka 22/35
 Słobódka 47/75
 Słobódka ad Odaje 48/53
 Słobódka ad Tłumacz 48/54, 48/54a
 Słobódka Bolszowiecka 37/80
 Słobódka Dolna 6/62
 Słobódka Dżuryńska 7/34
 Słobódka Górna 6/63
 Słobódka Janowska 46/35
 Słobódka Konkolnicka 37/81
 Słobódka Koszylowiecka 50/39
 Słobódka Leśna 19/63
 Słobódka Muszkato wiecka 4/49
 Słobódka Połna 19/64
 Słobódka Strusowska 46/36
 Słobódka Turylecka 4/50
 Słochynie 8/85
 Słomianka 28/59
 Słone 50/40
 Słonsko 10/59
 Słowita 33/53, 33/53a
 Smarzów 35/39
 Smereczka 49/73
 Smereczna 8/86
 Smereczne 21/8
 Smerek 24/101
 Smerekowiec 11/45
 Smereków 54/55
 Smerków 48/39c
 Smodna 22/36
 Smolanka 47/76
 Smolin 36/54
 Smolnica 8/87
 Smolnik ad Baligród 24/102
 Smolnik ad Lutowiska 24/103
 Smorże Dolne 45/82
 Smorże Miasteczko 45/83
 Smólna 10/56
 Smólno 5/1d
 Smuchów 55/55
 Smykowce 47/77
 Snowicz 53/65
 Snowidów 6/64
 Sobiecia 14/35
 Sobiesko 34/40b
 Sobolówka 53/66
 Sobotów 44/74
 Sokal 43/1
 Sokola 28/58
 Sokole 18/50, 18/50a
 Sokole 24/104
 Sokoliki 49/74
 Sokolniki 27/101
 Sokolniki 34 42
 Sokolowa Wola 24/105
 Sokolów 6/66
 Sokolów 18/50
 Sokolów 34 43
 Sokolów 45/84
 Sokolówka 3 69
 Sokolówka 22/37
 Sokolówka 53/67
 Sokulec 6/65
 Solec 10 58
 Solina 24/106
 Solinka 24/107
 Solonka 27/102
 Solotwina 29/48
 Solowa 33/54
 Soluków 9 57
 Sopotzyn 54/56
 Sopot 45/85
 Sopotnik 8/88
 Sopów 19/66
 Sorocko 46/38
 Soroka 20/35
 Soroki 6/67, 6/67a
 Soroki 19/67
 Sosnow 34/44, 34/44a
 Sosolówka 7 35
 Sońnica 14 36
 Sozań 39/76
 Sólca 32/89,
 Spas 9/58
 Spas 18/52
 Spas 49/75
 Spasów 43/69
 Sprynia Wielka 39/77
 Srogów Dolny 40/78
 Srogów Górny 40/79
 Sroki ad Szczerzec 27/104
 Sroki Lwowskie 27/103
 Stadnica 34/48b
 Stadnica 46/10b
 Staje 36/55
 Stanila 10/60
 Stanimirz 33/55
 Stanin 35/40
 Stanisławczyk 5/54
 Stanisławczyk 32/94
 Stanisławów 44/1
 Stanisławówka 43/70
 Stanisłówka 54/57
 Stańkowa 17/52, 17/52a
 Stańkowa 24/108
 Stańkowce 3/70
 Stańkowce 9/59
 Stańków 45/86
 Stara Ropa 39/78
 Stara Sól 39/79
 Stara Wieś 10/61
 Stara Wieś 55/38b
 Stare Brody 5 1d
 Stare Miasto 23/7*
 Stare Miasto 34/45
 Stare Siolo 3/71
 Stare Siolo 25/58
 Starogród 43/71
 Staromiejszczyzna 41/51
 Starunia 29/49
 Stary Sambor 39/2
 Starzawa 8/89
 Starzawa 28/60
 Starzyska 16/50
 Stasiowa Wola 37 82
 Stawczany 13/47
 Stawisza 11/47
 Stawki 13/48
 Stawki 50/47b
 Stawki Kraśnickie 41/52
 Stebne 22/38
 Stebnik 8/90, 8/90a
 Stebnik 10/62
 Stebnik 44/73
 Stechnikowce 47/78
 Stecowa 42/27
 Stefańska 17/63b
 Stefkowa 24/109
 Steinfels 8/90b
 Steniatyn 43/72
 Stężnica 24 110
 Stodółki 13 49
 Stojanów 35/41
 Stojanów 28 61
 Stoki 3/72
 Stolpin 35 42
 Stopczatów 19/68
 Stradcz 13 51
 Straszewice 39/80
 Stratyn Miasto 37/83
 Stratyn Wieś 37/84
 Streptów 18/53
 Stroniatyn 27/105
 Stronibaby 53 69
 Stroniowice 32 97
 Stronna 10/63
 Stronna 13/50
 Stróże Małe 40/80
 Stróże Wielkie 40/81
 Strupków 48/55
 Strusów 46/39
 Strusówka 7/36
 Strutyn 53/70
 Strutyn Niżny 9 60
 Strutyn Wyżny 9 61
 Strwiążyk 24 111
 Stryhanka 18/54
 Stryhańce 2/56
 Stryhańce 45/88
 Stryhańce 48/58
 Stryj 45/1
 Stryjówka 51/47, 51 47a
 Strymba 29/50
 Strzałki 3/73
 Strzałkowce 4/51
 Strzałkowice 39/82
 Strzałków 45/87
 Strzelbice 39/81
 Strzelczyska 28/62
 Strzeliska Nowe 3/74
 Strzeliska Stare 3/75
 Strzemień 54/58
 Strzemilcze 35/43
 Strzylce 12/38
 Strzylki 49/76
 Stubienko 32/95
 Stubno 32/96
 Studenne 24/112
 Studzianka 17/53
 Stulsko 55/56
 Stupki 47/79
 Stupnica Polska 39/83
 Stupnica Ruska 39/84
 Stuposiany 24/113
 Styberówka 5/55
 Stynawa Niżna 45/89
 Stynawa Wyżna 45/90
 Sucha Wola 25/59
 Suchodoły 5/56
 Suchodół 3/76, 3.76a
 Suchodół 9/62
 Suchodół 20/36
 Suchorzycze 27/106
 Suchostaw 20/37
 Suchonowce 51/48
 Suchowola 5/57
 Suchowola 13/52
 Suchrów 3 77
 Suchy Potok 49/77
 Sudkowice 28/64
 Sufczyzna 8/84
 Sukiel 9/63
 Sukowate 24/114
 Sulatycze 55/57
 Sulejów 37/52b
 Sulimów 43/73
 Sulimów 54/59
 Sulkowszczyzna 28/65
 Supranówka 41/53
 Surmaczówka 14/37
 Surochów 14/38
 Surowica 40/83
 Susulów 38/60
 Suszyczyn 46/40
 Suszno 35/38
 Suszyca Rykowa 39/86
 Suszyca Wielka 8/91
 Swaryczów 9/64
 Sydonówka 5/16c
 Synowódzko Niżne 45/91
 Synowódzko Wyżne 45/92
 Szade 39/73
 Szandrowiec 49/79
 Szarpańce 43/75
 Szczawne 40/84
 Szczawnik 30/32
 Szczepanów 2/57, 2/57a
 Szczepiatyn 36/56
 Szczepłoty 16/52
 Szczerbanówka 24/115
 Szczerzec 27/2
 Szczerzec 36/57
 Szczerowice 35/44
 Szczytków 25/61
 Szczytówce 50/38
 Szechynie 32/98
 Szelpaki 51/51
 Szeparowce 19/71
 Szeptyce 38/61
 Szeroka 37/14b
 Szerokie Pole 9/70b
 Szerszeniowce 4/52
 Szeszerowice 28/66
 Szeszory 22/39
 Szklary 40/85
 Szkło 16/53
 Szlachcińce 47/80
 Szlachtowa 31/4
 Szmańkowce 7/38
 Szmańkowczyki 7/39
 Szmitków 43/76
 Sznyrów 5/58
 Szolomienice 38/62
 Szolomyja 3/78
 Schöenthal 13/53
 Szówsko 14/28*
 Szpikłosy 53/71
 Szulhanówka 7/40
 Szumiacz 49/80
 Szumina 39/87
 Szumlany 2/58
 Szumlany 34/46
 Szuparka 4/53
 Szutowa 16/55
 Szutromińce 50/41
 Szwajcarja 34/34c
 Szwajkowce 7/41
 Szwajków 34/47
 Szybalin 2/59
 Szydłowiec 20/39
 Szyły 51/52
 Szymbark 11/1*
 Szyperki 58/5*
 Szypowce 50/44
 Szyszkowce 4/54
 Szyszkowce 5/59
 S
 Ścianka 6/68
 Ścianka 53/68
 Śliwki 17/51
 Śliwnica ad Krasiczyn 32/93

Smigłowo 50/4b
Sniatyn 42/1
Sniatynka 10/57
Snielnica 11/46
Srednia 32/88
Srednia Wieś 24/97
Srodopolce 35/37
Świątkowa Mała 15/14
Świątkowa Wielka 15/15
Swidnica 18/51
Swidnik 49/87
Swidowa 7/37
Świebodna 14/27*
Swierzkowce 50/42
Swierzowa Ruska 15/13
Święte 14/39
Sw. Józef 19/69
Sw. Stanisław 19/70
Sw. Stanisław 44/73
Świrz 33/58
Świstelniki 37/85
Switarzów 43/74

T

Tadanie 18/55
Tamanowice 28/67
Tania 9/65
Tapin 14/29*
Tarasówka 51/53
Targowica 12/40
Targowica 48/58
Tarnawa 8/94
Tarnawa Dolna 24/119
Tarnawa Górna 24/120
Tarnawa Niżna 49/81
Tarnawa Wyżna 49/82
Tarnawce 32/99
Tarnawka 7/42
Tarnawka 8/95
Tarnawka 40/87
Tarnawka 45/94
Tarnawka 55/59
Tarnawka 57/11*
Tarnopol 47/1, 47/1a
Tarnoruda 41/54
Tarnoszyn 36/59
Tarnowica Leśna 29/52
Tarnowica Polna 48/57
Tarnówka 35/45
Tartakowiec 43/79
Tartaków Miasto 43/77
Tartaków Wieś 43/78
Tatarów 29/51
Tatarsko 45/93
Tatary 39/88
Tatarynow 38/63
Taurów 2/60
Tehłów 36/60
Tejsarów 55/58
Tekłówka 20/19b
Tekucza 19/72
Telacze 34/48, 34/48a
Teleśnica Oszwarowa 24/116
Teleśnica Sanna 24/117
Temerowce 44/77
Tenetniki 37/86
Teniatyska 38/58
Teofipólka 2/61
Teresówka 9/67
Terka 24/118
Terło Rust. 8/92
Terło Szlach. 8/93
Terpiłówka 51/54
Terszaków 38/64
Terszów 49/83
Tetewczyce 35/46
Tetylkowce 5/60
Theodorshof 54/18
Tlapcze 9/66
Tiulków 46/41
Tłumacz 48/1
Tłumaczyk 19/73
Tłuste Miasto 50/2
Tłuste Wieś 50/46
Tłustenk 20/40

Tłuszcza 49/88
Tłuszcza 51/88
Tłuszcza 27/1009
Tłuszcza 17/54
Tłuszcza Rust. 49/84
Tłuszcza 17/55
Tłuszcza 12/39
Tłuszcza 35/47
Tłuszcza 39/89
Tłuszcza 39/90
Tłuszcza 32/60
Tłuszcza 32/100
Tłuszcza 43/81
Tłuszcza 50/45, 50/45a
Tłuszcza 41/55
Tłuszcza 34/49
Tłuszcza 47/81
Tłuszcza 8/96
Tłuszcza 19/160
Tłuszcza 46/1
Tłuszcza 40/86
Tłuszcza 53/73
Tłuszcza 19/74
Tłuszcza 48/44b
Tłuszcza 2/62
Tłuszcza 6/69
Tłuszcza 9/68
Tłuszcza 16/56
Tłuszcza 42/29
Tłuszcza 55/60
Tłuszcza Mały 53/72, 53/72a
Tłuszcza Wielki 52/62
Tłuszcza 19/75, 19/75a
Tłuszcza 4/55
Tłuszcza 8/97
Tłuszcza 35/48
Tłuszcza 42/28
Tłuszcza 32/101
Tłuszcza 4/56
Tłuszcza 45/95
Tłuszcza 10/64
Tłuszcza 8/99
Tłuszcza 3/79
Tłuszcza 6/70
Tłuszcza 20/41
Tłuszcza 57/12*
Tłuszcza 21/9
Tłuszcza 8/98
Tłuszcza 28/63
Tłuszcza 14/41
Tłuszcza 45/96
Tłuszcza 45/97
Tłuszcza 13/54
Tłuszcza 42/30
Tłuszcza 14/30*
Tłuszcza 33/57
Tłuszcza 22/40
Tłuszcza 43/82
Tłuszcza 20/42
Tłuszcza 28/68
Tłuszcza 38/65
Tłuszcza 42/31
Tłuszcza 42/32
Tłuszcza 44/78
Tłuszcza 55/61
Tłuszcza Niżne 49/86
Tłuszcza Wyżne 49/87
Turka 19/76
Turka 49/1
Turki 18/30b
Turkocin 33/58
Turówka 41/56
Turylce 4/57
Turynka 54/60
Turza Mała 9/69
Turza Wielka 9/70, 9/70a
Turzanowce 3/60
Turzańsk 40/89
Turze 35/49
Turze 49/85
Tustań 44/79
Tustogłowy 52/61
Tuszków 43/83
Tużylów 17/56
Twierdza 28/12

Tworylne 24/122
Tycha 49/88
Tylawa 21/11
Tylicz 30/33
Tyniowice 14/31*
Tynów 10/65
Tyrawa Solna 40/90
Tyrawa Wołoska 40/91
Tyskowa 24/123
Tysowica 49/89
Tysowice 45/98
Tyszkowce 12/41
Tyszkowice 32/103
Tyszownica 45/99
Tyszyce 18/56
Tyśmienica 48/3
Tyśmieniczany 44/80

U

Ubieszyn 57/13*
Ubinie 18/57
Uclszków 53/76
Udnów 54/61
Ugartsthal 17/57
Uhelna 45/101
Uherce Mineralne 24/125
Uherce Niezabitowskie 13/55
Uherce Wieniawskie 38/66
Uherce Zapłatyńskie 39/91
Uhersko 45/100
Uhnów 36/3
Uhorce 53/74
Uhorniki 44/81, 44/81a
Uhorniki 48/50
Uhrynów 34/50, 34/50a
Uhrynów 43/84
Uhrynów Dolny 44/82
Uhrynów Górny 44/83
Uhrynów Stary 17/59
Uhrynów Szlach. 44/84
Uhrynów Średni 17/58
Uhryn 7/43
Uhryn 30/34
Uhrynkowce 50/47, 50/47a
Ujazd 37/87
Ujkowice 32/112
Ułhówek 36/61
Ulicko Serekiewicz 36/62
Ulicko Zarębane 36/63
Uliczno 10/66
Ulucz 1/7
Ułwówek 43/85
Ulanówka 34/8b
Ułaszowce 7/44
Ułazów 25/62
Uniatycze 10/67
Uniów 33/59
Uniz 12/42
Unterwalden 33/60
Urlów 52/63, 52/63a
Urmań 2/63
Uroż 10/68
Urycz 45/102
Urytwa 2/38b
Usljanowa 24/126
Ustrzyki Dolne 24/2
Ustrzyki Górne 24/127
Ustkowice 33/61
Usznia 53/75
Uście 55/62
Uście Biskupie 4/58
Uście nad Prutem 42/33
Uście Ruskie 11/48
Uście Zielone 6/71
Uściczko 50/48, 50/48a
Uścierki 22/41
Utoropy 19/27
Uwisła 20/43
Uwin 35/50
Uwsie 2/67
Uzin 44/85

W

Wacławice 32/104
Wacowice 10/69
Waga 34/63c
Walawa 32/105
Walddorf 13/58
Walczyszczyna 48/50b
Walachówka 51/56
Wanlowice 39/92
Waniów 43/86
Wańkowa 24/128
Wańkowice 38/67
Wapienne 11/49
Wapowce 32/106
Wara 1/11*
Warchoły 18/3b
Wareż Miasto 43/87
Wareż Wieś 43/88
Warszawka 5/27b
Warwarzyńce 46/42
Wasiuczyn 37/88
Wasykowce 20/45
Wasyków 20/44
Wasyłów 36/64
Wawelówka 41/44b
Wawrzka 30/35
Wąsowiczówka 2/54b
Weleńnica 29/53
Weleńców 6/72
Weldzisz 9/72
Welykie 8/100
Werbiż 27/110
Werbka 8/24b
Werchobuz 53/77
Werchrata 36/66
Weremich 24/129
Wereszyca 13/58
Werniaki 51/5c
Wertelka 52/64
Weryń 55/63
Weselówka 47/82
Wetlina 24/130
Węgielka 14/32*
Węglówka 21/7*
Wiązowa 54/62
Wiązownica 14/34*
Wiciów 49/93
Wicyń 53/78
Widaczów 57/14*
Widynów 42/35
Wielkie Oczy 16/57
Wielkopole 13/57
Wielopole 40/92
Wielunice 32/107
Wieniawka 46/46
Wierbiąż 43/89
Wierbiąż Niżny 19/78
Wierbiąż Wyżny 19/79
Wierchomla Mała 30/36
Wierchomla Wielka 30/37
Wierchomla 45/103
Wierzbiany 16/58
Wierzbiany 18/58
Wierzbiatyn 6/73
Wierzbica 3/81
Wierzbica 36/65
Wierzbolowce 37/89
Wierzbowce 12/43
Wierzbowczyk 5/61, 5/61a
Wierzbowiec 22/42
Wierzbowice 46/43
Wierzbów 2/64, 2/64a
Wierzbów 34/51
Wierzbówka 4/59
Wierzchnia 17/60, 17/60a
Wierzchniakowce 4/60
Wierzchowce 20/46
Wiesenberg 54/63
Wietlin 14/42
Więckowice 39/94
Wiktorów 44/89
Wiktorówka 2/65
Wiktorówka 46/15c
Wilcza 32/111
Wilcza Góra 16/65
Wilsznia 21/13
Winiatyńce 50/50
Winniczki 27/113
Winniki 10/73
Winniki 27/3
Winniki 43/94

Winograd 19/81
 Winograd 48/63
 Wirchne 11/50
 Wisłoboki 27/114
 Wisłoczek 40/101
 Wisłok Wielki 40/102
 Wistowa 17/61
 Wistowice 38/69
 Wiszenka 13/62
 Wiszenka 28/72
 Wiszenki 34/55b
 Wiszniów 37/91
 Wiszniówka 19/41b
 Wiśniowczyk 33/65
 Wiśniowczyk 34/55, 34/55a
 Witań 37/10b
 Witków 43/95
 Witków Nowy 35/53
 Witków Stary 35/54
 Witosówka 46/44
 Witoszyńce 32/109
 Witryłów 1/12*
 Witwica 9/76
 Włodzimirce 55/67
 Wodniki 3/83
 Wodniki 44/86
 Wojciechowice 33/62
 Wojkowa 30/38
 Wojkowice 28/71
 Wojnilów 17/62
 Wojślawice 43/90
 Wojtkowa 8/103
 Wojtkówka 8/102
 Wojutycze 39/95
 Wola Baraniecka 39/96
 Wola Błażowska 39/97
 Wola Buchowska 14/35*
 Wola Ciekierska 15/16
 Wola Dobrostańska 13/59
 Wola Dolholucka 45/105
 Wola Goluchowska 34/52
 Wola Gnojnicka 16/63
 Wola Górzańska 24/133
 Wola Hetmańska 34/40c
 Wola Jakubowa 10/70
 Wola Koblańska 39/98
 Wola Korzeniecka 8/104
 Wola Krecowska 40/96
 Wola Krzywiecka 32/110
 Wola Lubomirska 55/64
 Wola Matjaszowa 24/134
 Wola Mazowiecka 47/83
 Wola Michowa 24/135
 Wola Niżna 40/97
 Wola Piotrowa 40/58
 Wola Postołowa 24/136
 Wola Rajnowa 39/99
 Wola Roźwieniecka 14/36*
 Wola Sękowa 40/76
 Wola Starzyska 16/64
 Wola Wielka 25/64
 Wola Wielka 55/65
 Wola Wysocka 54/65
 Wola Wyżna 40/98
 Wola Zaderewacka 45/106
 Wola Żółtaniecka 54/71
 Wolica 2/42b
 Wolica 8/105
 Wolica 34/54
 Wolica 40/100
 Wolica 41/58
 Wolica 54/64
 Wolica Barylowa 35/52
 Wolica Derewlańska 18/59
 Wolica Hnizdyczowska 55/68
 Wolica Komarowa 43/92
 Wolica Polska 39/101
 Wolica Trembowelska 46/45
 Woleniów 55/66
 Wolcza Dolna 8/106
 Wolczatycze 3/86
 Wolcze 49/92
 Wolczkowce 42/34
 Wolczkowce 52/65
 Wolczków 44/87
 Wolczuchy 13/61
 Wolczyniec 44/88, 44/88a

Wolczyszczowice 28/70
 Wolkowce ad Borszczów 4/62
 Wolkowce ad Dźwinogród 4/63

Wolkowyja 24/138
 Wolków 27/112
 Wolków 33/63
 Wolochy 5/62
 Wolodź 1/8
 Wolosate 24/137
 Wolosianka 45/107
 Wolosianka Mała 49/90
 Wolosianka Wielka 49/91
 Wolosów 29/55
 Wolostków 28/69
 Woloszcza 10/71
 Woloszczyzna 3/84
 Woloszczyzna 34/53
 Woloszynowa 39/100
 Wołowe 3/85
 Wołowiec 11/51
 Wolswin 43/91
 Woltuszowa 40/99
 Worobijówka 47/84
 Worobijówka 51/57
 Worochta 29/55
 Worochta 43/93
 Worona 48/62, 48/62a
 Woroniaki 53/81
 Woronica Byszowska 44/9b
 Woronów 12/23b
 Woronów 36/70
 Worwolińce 50/49
 Woszczańce 38/68
 Wownia 45/104
 Woziłów 6/75
 Wólka Pelkińska 14/33*
 Wólka Zapalowska 14/43
 Wroców 13/60
 Wróblaczyn 36/69
 Wróblak Król. 31/8*
 Wróblak Szlach. 40/6*
 Wróblowice 10/72
 Wujskie 40/93
 Wulka 2/68
 Wulka 40/95
 Wulka Hamulecka 27/111
 Wulka Horyniecka 25/63
 Wulka Kunńska 54/30
 Wulka Łamana 23/8*
 Wulka Mazowiecka 36/67
 Wulka Rosnowska 16/59
 Wulka Suszańska 35/51
 Wulka Żmijowska 16/60
 Wybranówka 3/87
 Wybudów 2/69
 Wyczółki 6/76
 Wydrna 1/13*
 Wydrne 24/139
 Wygoda 9/74
 Wygoda 37/50b
 Wyhówka 37/52c
 Wykoty 39/102
 Wylewa 14/44
 Wymysłówka 2/70
 Wypuczki (Ugartberg) 10/74
 Wypyski 33/64
 Wyrów 18/60
 Wysocko 5/63, 5/63a
 Wysocko 14/56
 Wysocko Niżne 49/94
 Wysocko Wyżne 49/95
 Wysoczanka 44/90
 Wysoczany 40/103
 Wysoka 58/7*
 Wysoka 11/52
 Wyspa 37/92
 Wysuczka 4/64
 Wyszatycze 32/113
 Wyszków 9/75
 Wyszowadka 15/17
 Wyżłów 43/96
 Wyżłów 45/108
 Wyżniany 33/66

Z
 Zabereże 44/91
 Zablócce 14/46
 Zablócce 5/64
 Zablócce 32/114
 Zablócce 40/104
 Zablóowce 55/69
 Zablótów 42/2
 Zablótówka 7/45
 Zabojski 47/86
 Zaborze 36/71
 Zabrodzie 24/140
 Zaciemne 33/28c
 Zadarów 6/77
 Zadąbrowie 14/47
 Zaderewacz 45/109
 Zadniestrze (Neudorf) 39/61
 Zadniszówka 41/59
 Zadbrowce 42/36
 Zadwórze 24/141
 Zadwórze 33/67
 Zadzicisko 49/96
 Zagóreczko 3/88
 Zagórz 40/105
 Zagórze 27/115
 Zagórze 38/70
 Zagórze 52/66
 Zagórze Knihynickie 37/93, 37/93a
 Zagórze Konkolnickie 37/94
 Zagórze Polskie 48/8b
 Zagrobela 47/1c
 Zagrody 28/73
 Zagródki 27/116
 Zagwózdź 44/92
 Zahajce 34/56
 Zahajpol 19/83
 Zahoczewie 24/142
 Zahorce 53/32
 Zahutyń 40/106
 Zakomarze 53/83
 Zakościele 28/74
 Zakrzemienna 2/24b
 Zakrzewce 48/64
 Zalesie 4/65
 Zalesie 7/46
 Zalesie 32/115
 Zalesie 53/84
 Zalesie 58/8*
 Zalesie Koropieckie 6/79
 Zaleska Wola 14/48
 Zaleszczyki 50/1
 Zaleszczyki Małe 6/78
 Zaleśce 3/89
 Zalipie 37/97
 Zalanów 37/95
 Zalawie 46/47
 Zalokiec 10/75
 Zalozce 52/3
 Zalucze 4/66
 Zalucze nad Prutem 19/83
 Zalucze nad Czeremoszem 42/37
 Zalukwa 44/93
 Zaluź 40/107
 Zaluże 13/63
 Zaluże 16/66
 Zaluże 25/65
 Zaluże 37/96, 37/96a
 Zaluże 51/58
 Zameczek 54/66
 Zamek 36/72
 Zamiechów 14/37*
 Zamojsce 14/38*
 Zamoście 33/68
 Zamulińce 19/84
 Zapałów 14/50
 Zapytów 27/117
 Zaradawa 14/49
 Zarájsko 39/103
 Zaremba 20/48
 Zarubińce 41/60
 Zarubińce 51/59
 Zarudce 27/118
 Zarudeczko 51/61
 Zarudzie 47/87

Zarudzie 51/60
 Zarudzie 52/67
 Zarwanica 34/57
 Zarwanica 53/86
 Zarzecze 28/75
 Zarzecze 29/56
 Zarzecze 29/57
 Zarzecze 53/85
 Zasław 40/108
 Zastawce ad Holhocze 34/59
 Zastawce ad Zawalów 34/58
 Zastawie 34/40d
 Zastawie 36/73
 Zastawie 47/88
 Zaszkwice 13/64
 Zaszków 27/119
 Zaszków 53/88
 Zaścianka 47/89
 Zaścincze 46/48
 Zatoka 13/65
 Zaturzyn 34/60
 Zatrwarnica 24/143
 Zawada 28/76
 Zawadka 17/63, 17/63a
 Zawadka 24/144
 Zawadka 49/97
 Zawadka Morochowska 40/109
 Zawadka Rymanowska 40/110
 Zawadów 16/67
 Zawadów 27/120
 Zawadów 28/77
 Zawadów 45/110, 45/110a
 Zawadówka 34/61, 34/61a
 Zawale 4/67
 Zawale 42/38
 Zawalów 34/62
 Zawidcze 35/55
 Zawidowice 13/66
 Zawisznia 43/98
 Zawonie 43/97
 Zawój 17/69
 Zawój 24/145
 Zawoje 40/111
 Zazdrość 46/49, 46/49a
 Zazule 53/87
 Zazulińce 50/51
 Zbadyń (Zbadyń-Kutenberg) 13/69
 Zbaraż 51/1, 51/1a
 Zbaraż Stary 51/62
 Zboiska 27/121
 Zboiska 40/112
 Zboiska 43/99
 Zbora 17/65
 Zborów 52/1
 Zbrzyż 4/68
 Zdzianna 10/76
 Zebranówka 42/39
 Zieleniów 31/51c
 Zielińce 4/69
 Zielona 6/81
 Zielona 20/49
 Zielona 29/58, 29/58a
 Zielona 41/61
 Zielona 48/44c
 Zielów 13/67
 Ziemianka 17/12b
 Zimna Woda 27/124
 Zimna Wódka 27/123
 Złockie 30/39
 Złoczów 53/1
 Złoczówka 2/71
 Złotkowice 28/78
 Złotniki 34/63, 34/63a
 Zofjówka 44/88b
 Zofjówka 46/31
 Zofjówka 50/45b
 Zrotowice 32/116
 Zubeńsko 24/148
 Zubków 43/100
 Zubowmosty 18/61
 Zubów 46/50
 Zubrza 27/122
 Zubrzec 6/82
 Zubrzyk 30/40

Zuszyce 13/68
Zuzanówka 34/36b
Zuzanówka 55/26b
Zwertów 54/68
Zwiahel 7/47
Zwierzyn 24/147
Zwiniacz 7/48
Zwór 39/104
Zwyżyn 5/85
Zygmuntówka 44/8d
Zydranowa 21/14

Z

Zabcze Murowane 43/101
Zabie 22/43
Zabin 52/68
Zabińce 20/50
Zabokruki 3/91
Zabokruki 12/46

Zdynia 11/53
Zegiestów 30/41
Zelechów Mały 18/62
Zelechów Wielki 18/63
Zelibory 37/98
Zeldec 54/89
Zenów 33/69
Zerdenka 24/150
Zerebki Król. 41/62
Zerebki Szlach. 41/63
Zernica Niżna 24/151
Zernica Wyżna 24/152
Zeżawa 45/7b
Zeżawa 50/53
Zedowice 33/70
Złoby 53/62c
Zmijowiska 16/68
Zniatyn 43/102
Znibrody 6/84

Zohatyn 8/107
Zończów 37/99
Zolobek 24/153
Zorniska 13/70
Zońówka 2/72
Zólkiew 54/1
Zółtańce 54/70
Zubracze 24/149
Zuklin 57/15*
Zukocin 19/85
Zukotyn 49/98
Zuków 2/73
Zuków 13/47
Zuków 25/66
Zuków 53/89
Zulice 53/90
Zulin 45/111
Zupanie 45/112
Zurakj 29/59

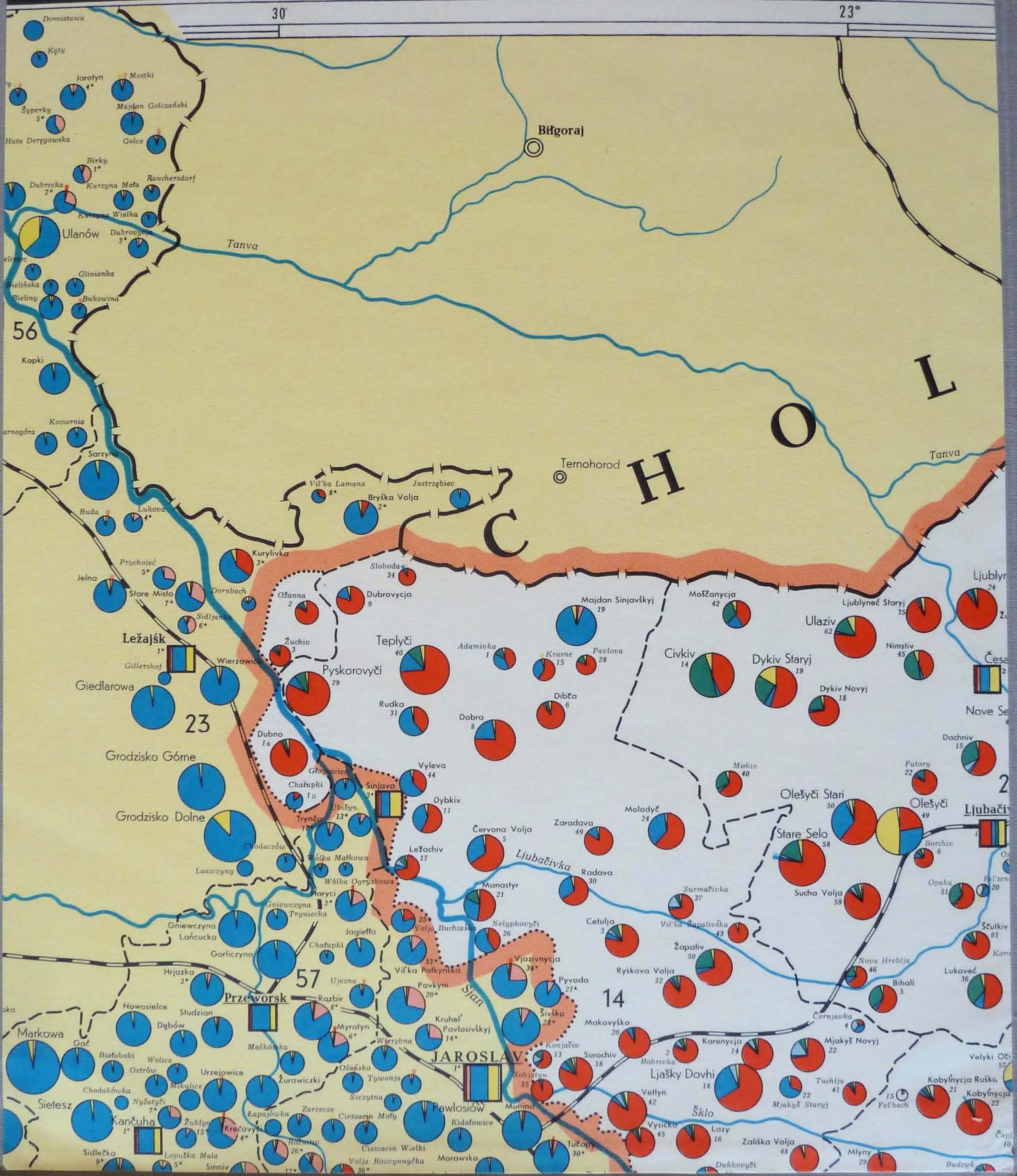
Zuratyn 18/64
Zurawce 38/74
Zurawica 32/117
Zurawienko 37/100
Zurawin 24/154
Zurawińce 6/80
Zurawków 55/70
Zurawniki 27/125
Zurawno 55/4
Zurów 37/101
Zużel 43/103
Zydaczów 55/1
Zydatycze 27/126
Zydowskie 15/18
Zyrawa 3/92
Zyrawa 55/71
Zyrawka 27/127
Żywaczów 12/48
Żyznomierz 6/85

www.lemko.org

g

Digitally signed by www.lemko.org
DN: cn=www.lemko.org, o=Walter
Maksimovich, ou,
email=walter@lemko.org, c=US
Date: 2014.08.03 00:35:06 +03'00'





30°

23°

Biłgoraj

Ternohorod

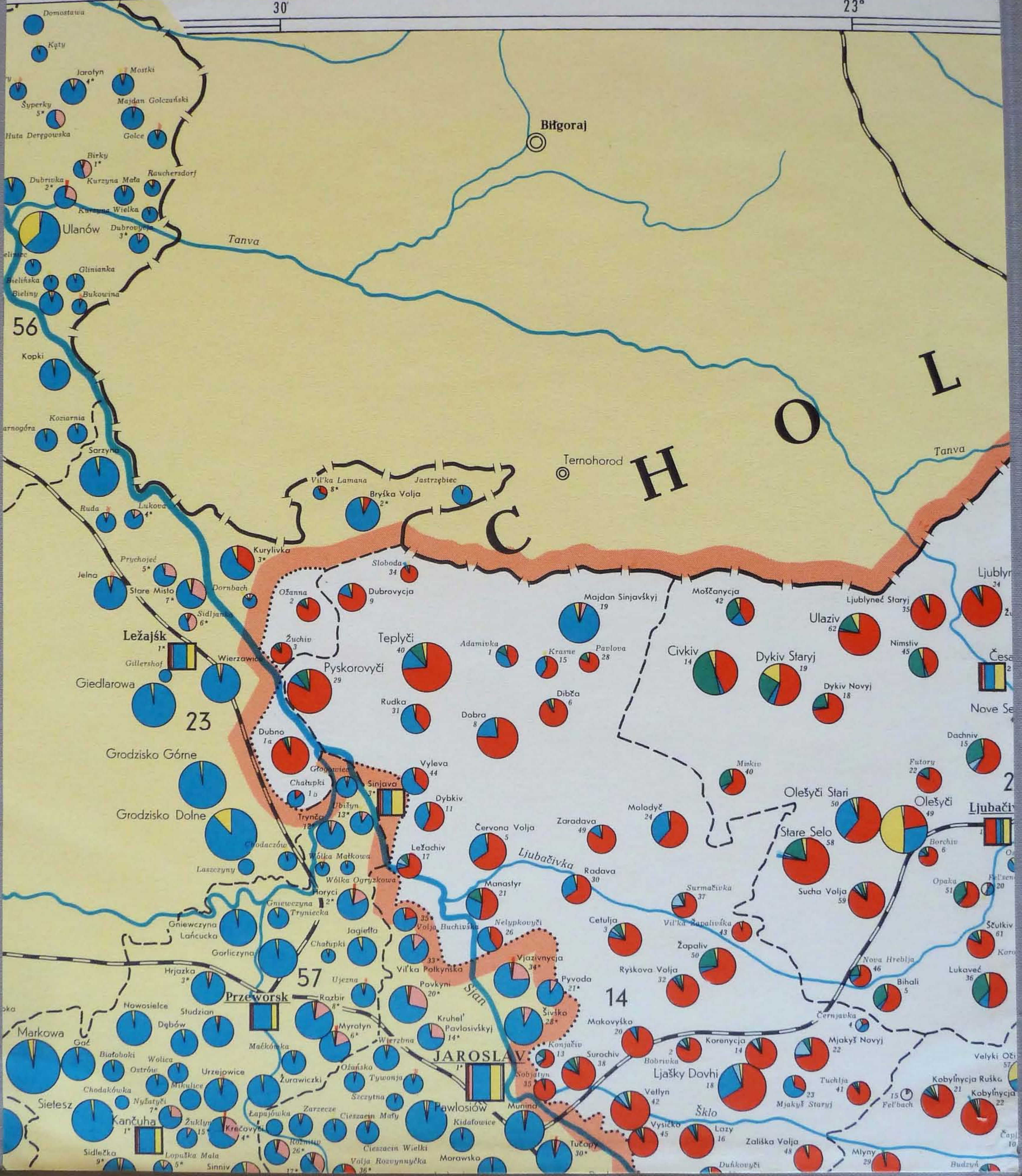
JAROSLAV

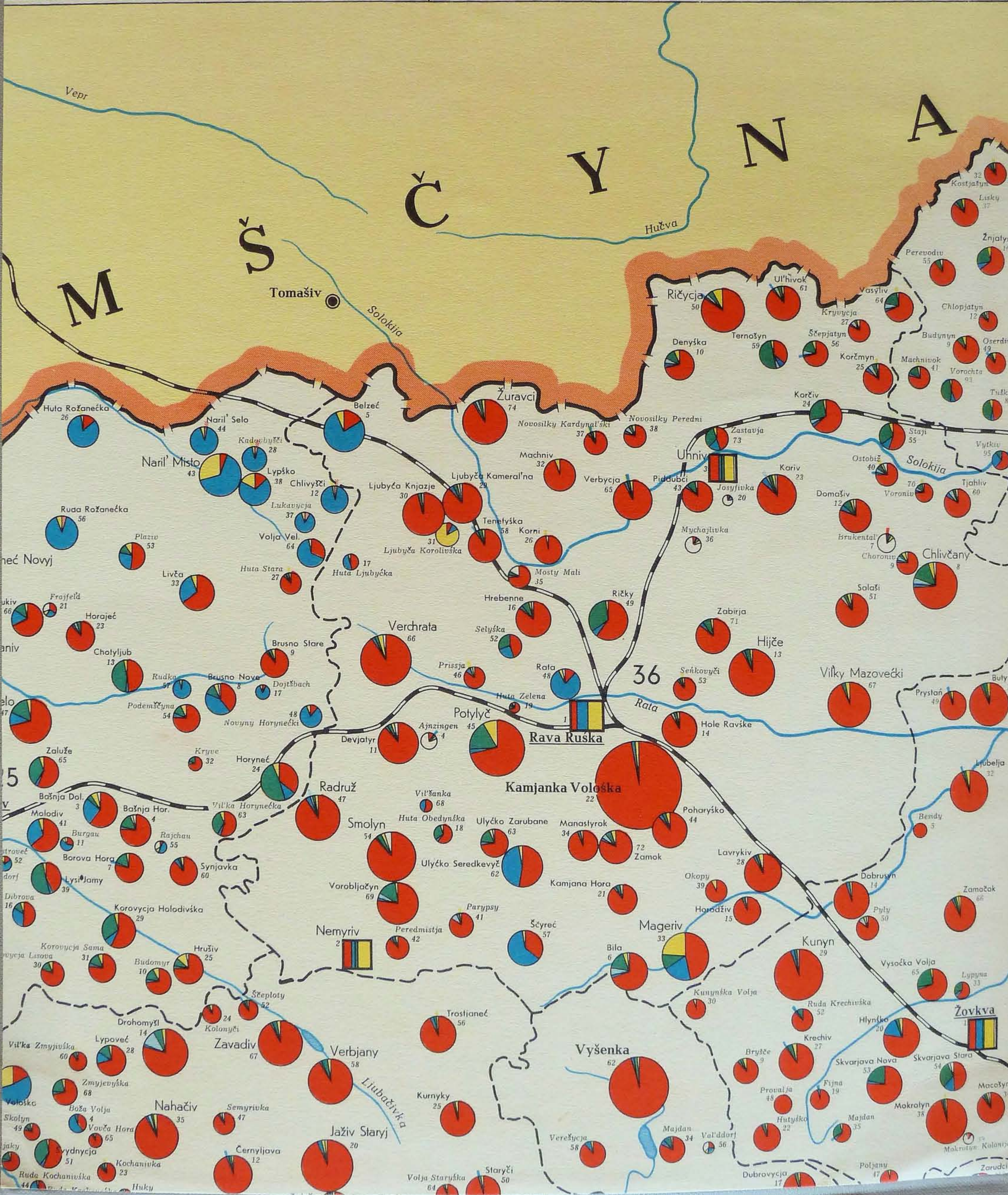
56

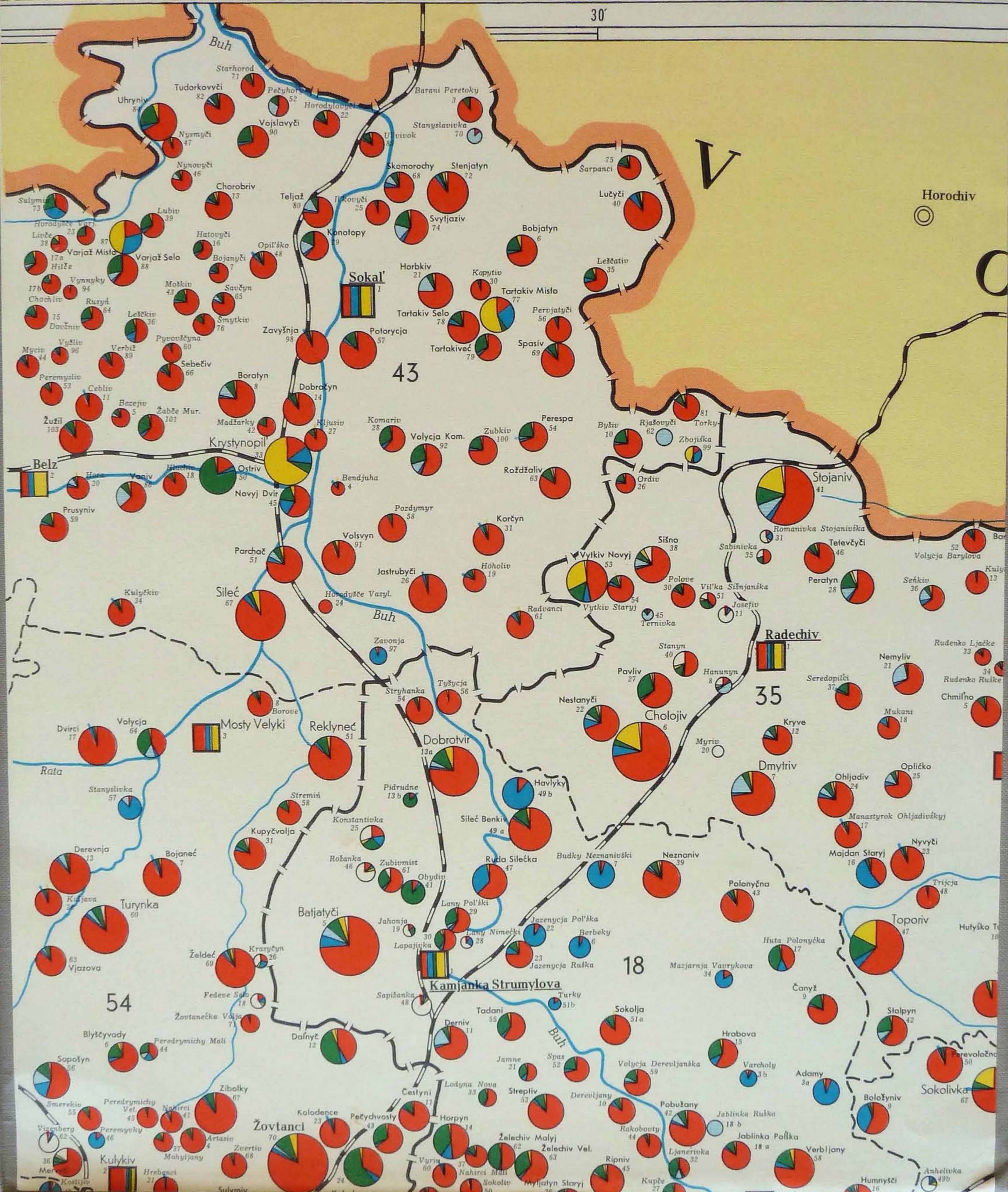
23

57

14







Horochiv

Sokal

43

Belz

Krystynopil

Stojaniv

Radechiv

35

Mosty Velyki

Dobrotvir

Choloviv

Kamjanka Strumylova

18

54

Toporiv

Kulykiv

Zovtanci

Sokolivka

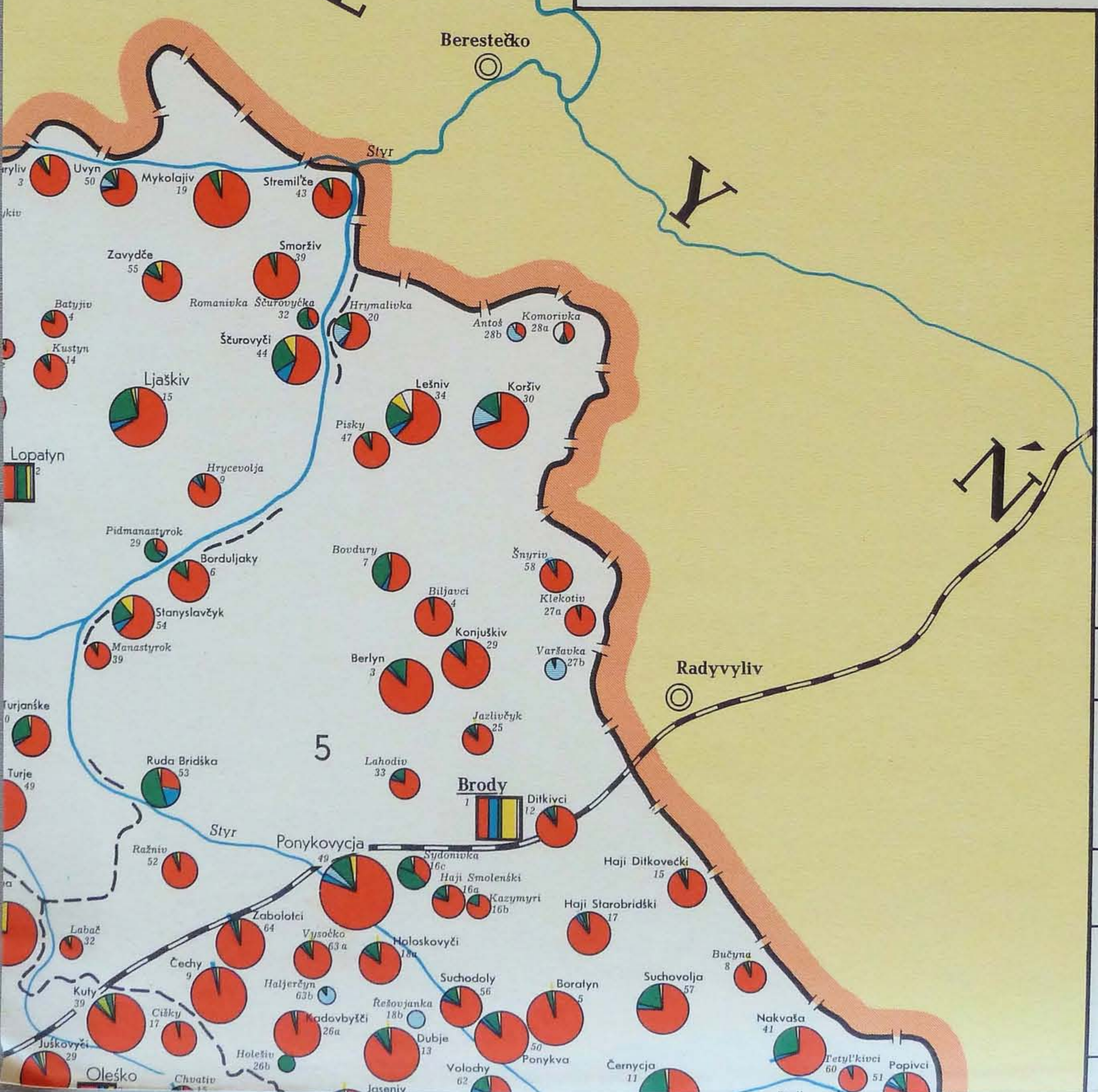
25°

НАУКОВЕ ТОВАРИСТВО ІМ. ШЕВЧЕНКА
ІНСТИТУТ НАЦІОНАЛЬНИХ ДОСЛІДІВ
Видано коштом і заходами Об'єднання
бувших Вояків Українців у Великій Британії

ЕТНОГРАФІЧНА КАРТА

ETHNOGRAPHIC MAP OF

(PARTIAL)



- Грани (Boundaries)
- Вона (It)
- Грани (Boundaries)
- Грани (Boundaries)
- Грани (Boundaries)
- Залізниця (Railway)

Ternopil' - центр
Kosiv - центр

Малі цифри при на
статистичному текст
Small numbers under
listed in the Statistical

ЕТНОГРАФІЧНА

	Українці Ukrainians
	Українці з поль. розмовною мовою Ukrainians using the Polish language
	Поляки Poles
	Поль. колоністи з 1920 - 38 рр. Polish colonists 1920-1938
	„Латинники“

ПІВДЕННОЗАХІДНЬОЇ УКРАЇНИ (Галичини)

OF THE SOUTHWESTERN UKRAINE (HALYČYNA-GALICIA)

Галичини української Галичини
 of Ukrainian Halychyna
 держав National boundaries
 воєводств Voivodship boundaries
 повітів County boundaries
 шляхи Railways

Воєводства – Voivodship towns
 повіту – County towns

Оселя означають громади в
 великі цифри означають повіти
 the communities refer to communities
 index; large numbers refer to counties

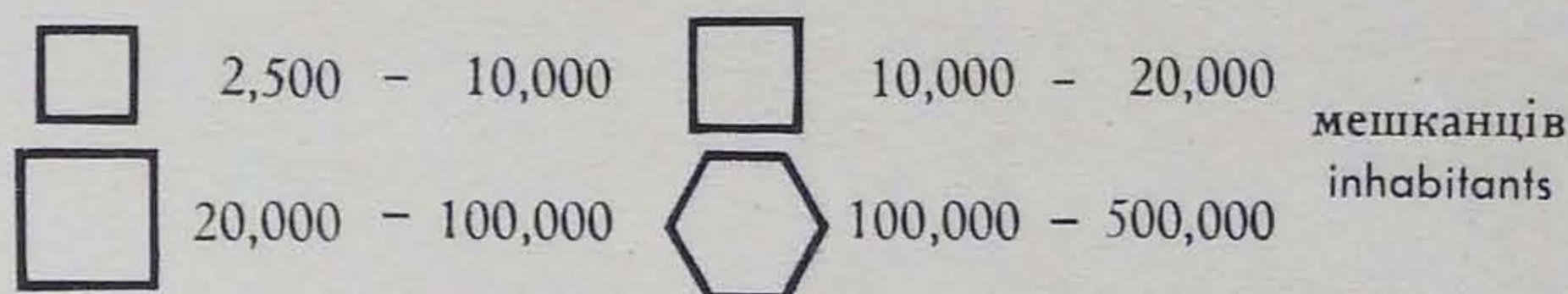
ЕТНІЧНІ ГРУПИ – ETHNIC GROUPS

Релігійні сповідання Religion	Розмовна мова Language spoken	Національне почуття National consciousness
Греко-кат. Greek Catholic	Українська Ukrainian	Українське Ukrainian
Греко-кат. Greek Catholic	Польська Polish	Українське Ukrainian
Римо-кат. Roman Catholic	Польська Polish	Польське Polish
Римо-кат. Roman Catholic	Польська Polish	Польське Polish
Римо-кат.	Українська	Польське, неясне,

ВЕЛИЧИНА ГРОМАД – SIZE OF COMMUNITIES

Сільські громади позначені кругом, площа якого пропорційна до числа людности: 1 мм² = 30 мешк.
 Rural communities are represented by circles, whose area is proportional to the population: 1 sq.mm = 30 inhabitants

Величина міста – Size of towns:



Величина осель і рід шрифту:
 Size of communities is indicated by size of print:

- 0 – 1,000 мешк. inhab. *Kosteniv*
- 1,001 – 2,500 мешк. inhab. *Kolokolyn*
- 2,501 – 5,000 мешк. inhab. *Nastasiv*
- 5,001 – 20,000 мешк. inhab. *Chodoriv*
- 20,001 – 100,000 мешк. inhab. **TERNOPII'**
- 100,001 – 500,000 мешк. inhab. **L'VIV**

СКОРОЧЕННЯ – ABBREVIATIONS

Dol. — Dolišnij; Hor. — Horišnij; Nyž. — Nyžnyj;
 Šlach. — Šlachockyj; Vel. — Velykyj; Ser. — Serednij;
 Vyž. — Vyžnyj.

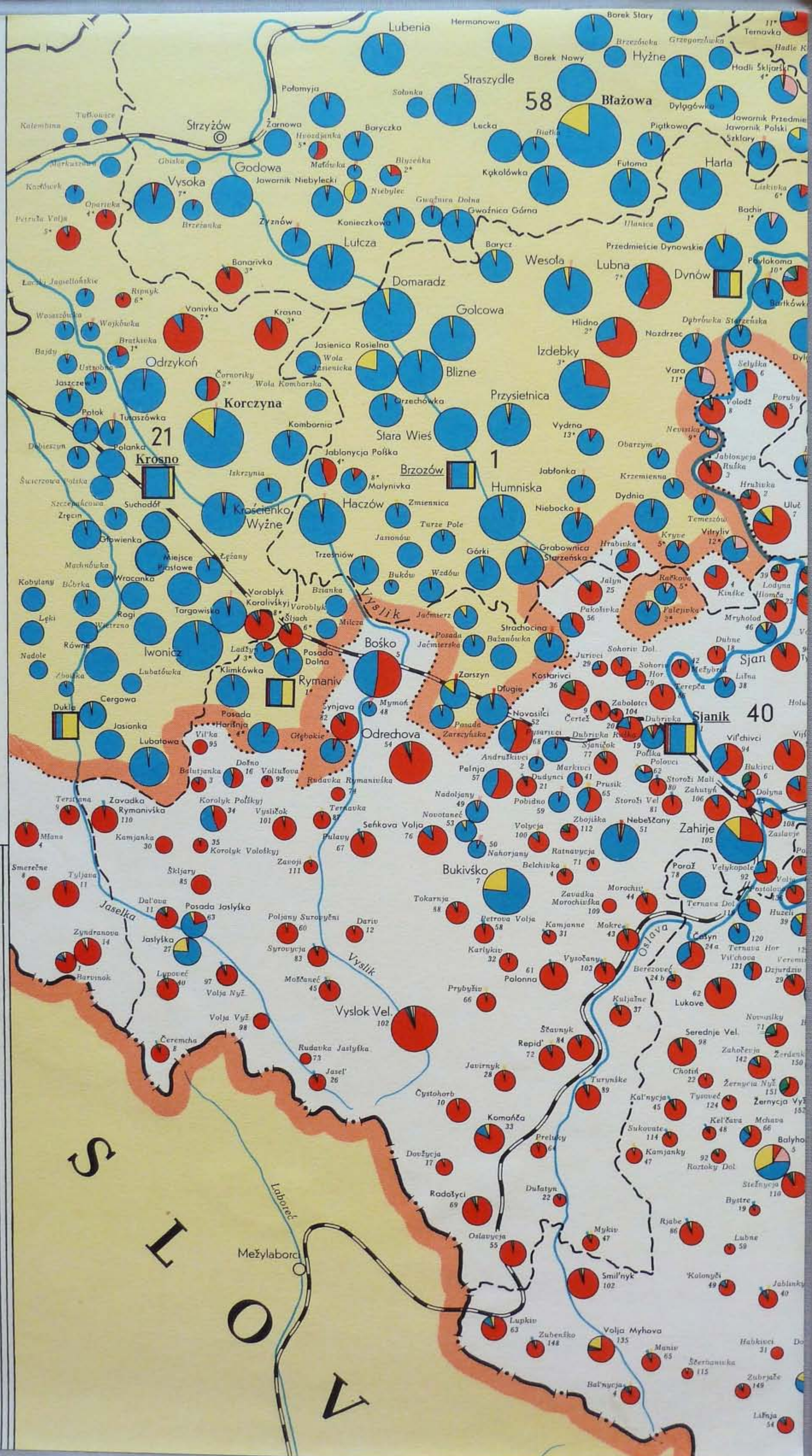
PHONETIC EQUIVALENTS

Ukrainian	Polish	English
ć	ć	ts
č	cz	ch
ś	ś	s
š	sz	sh
ź	ź	z
ż	z	zh
	rz	rzh

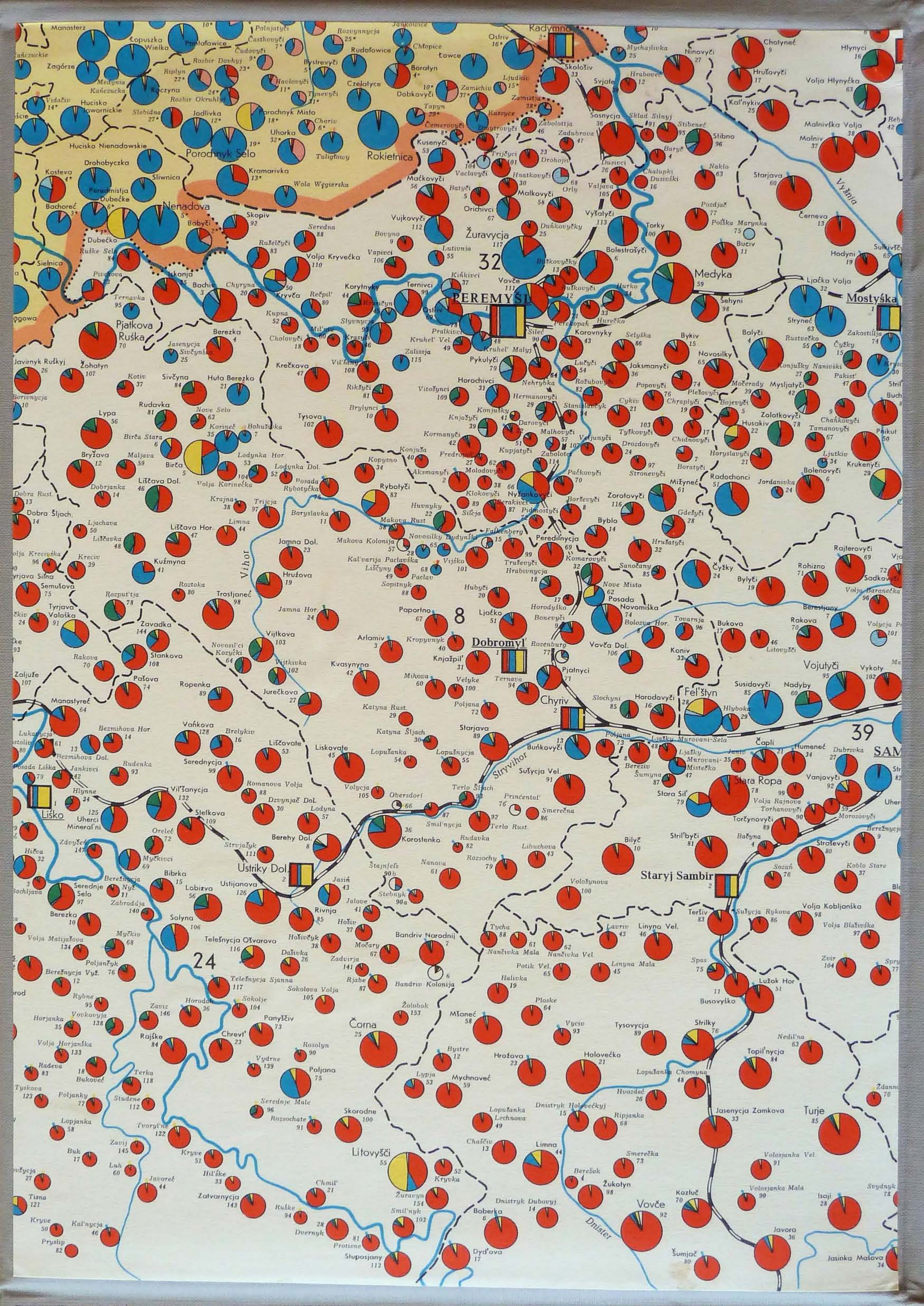
see inset at SW — Corner

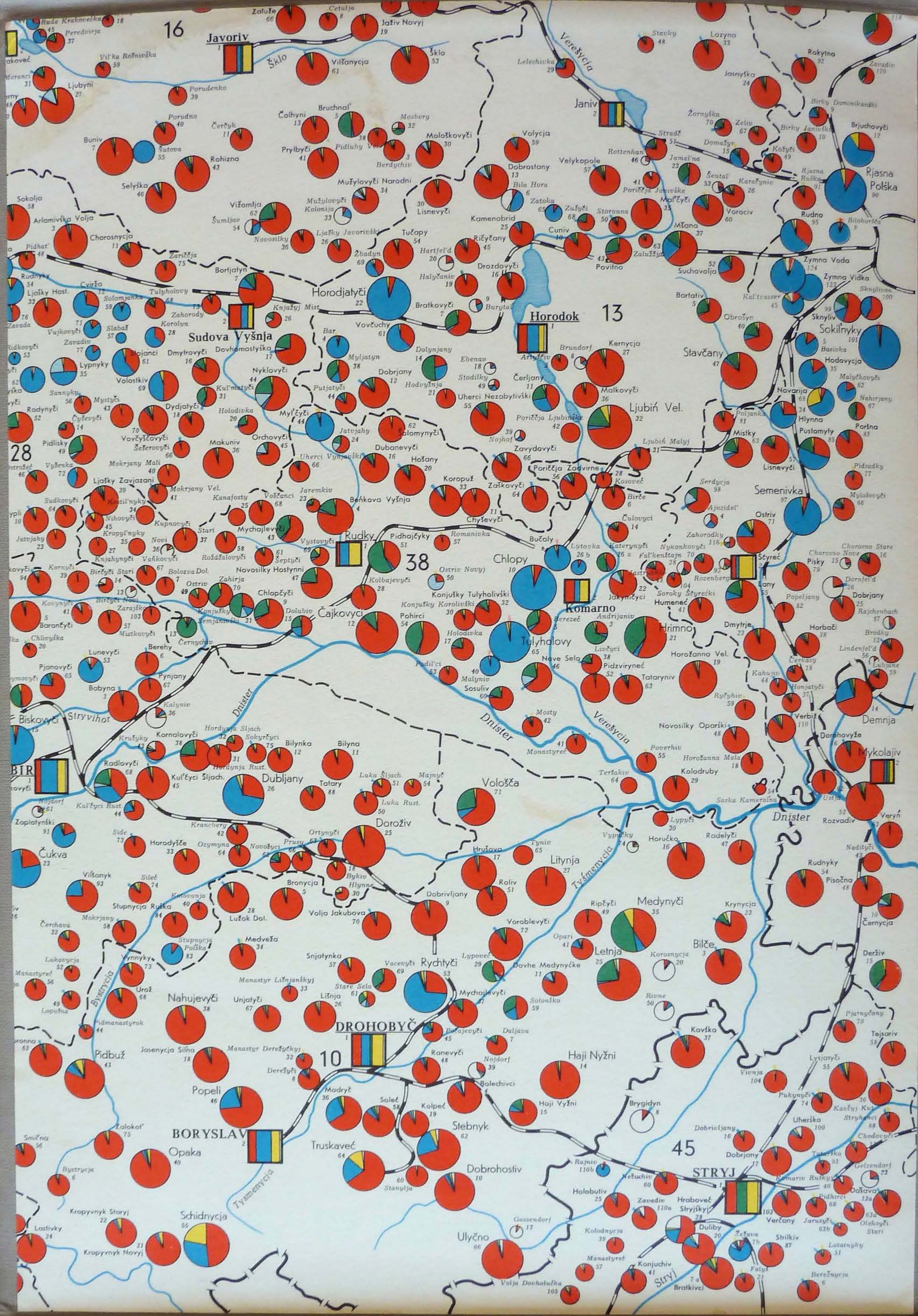
Продовження — Західня Лемківщина

30



S
L
O
V

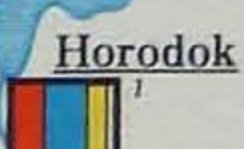




16



13



28



38




BIR



10

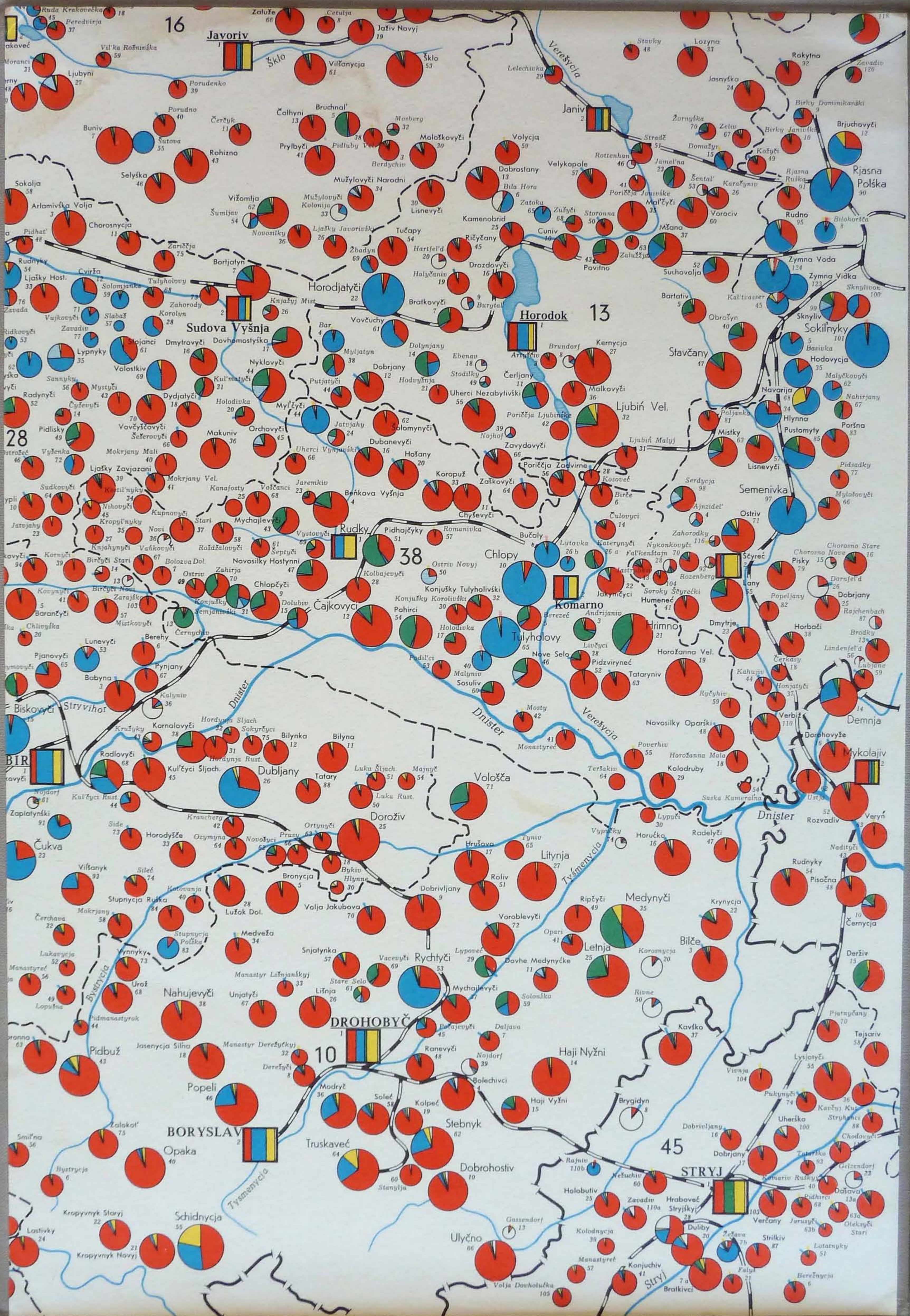


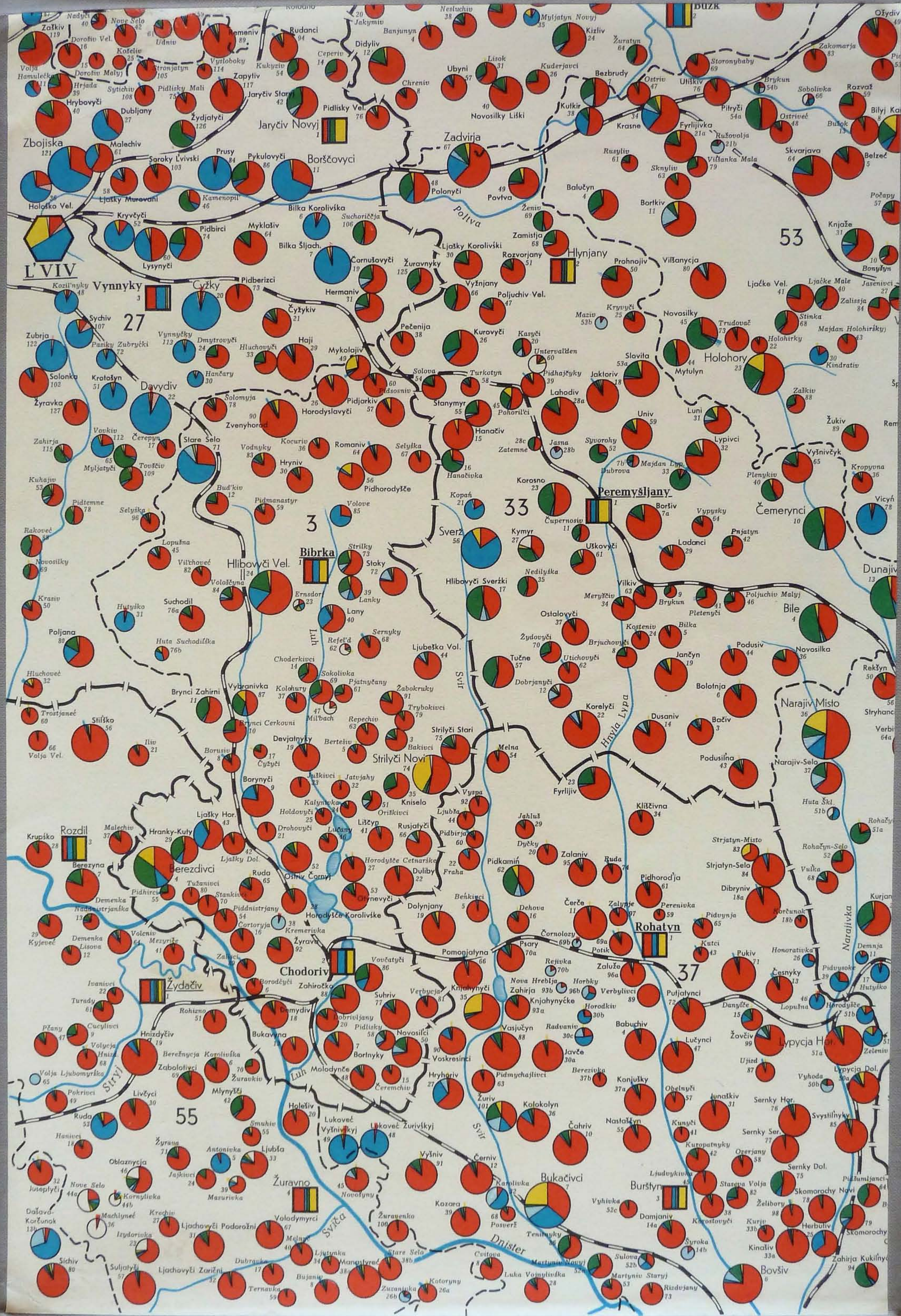
BORYSLAV



45







L'VIV

27


3

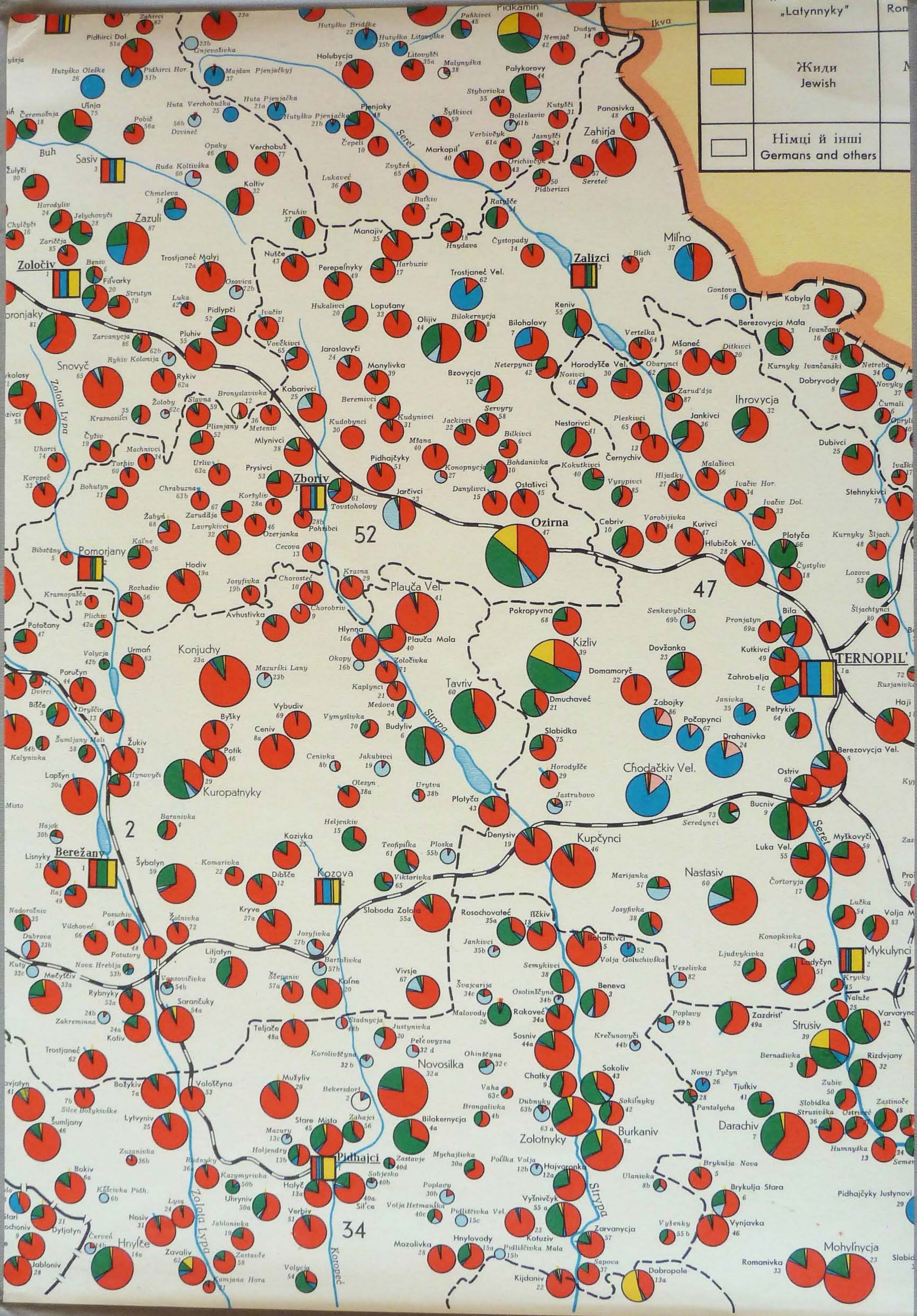
33

53

55

37

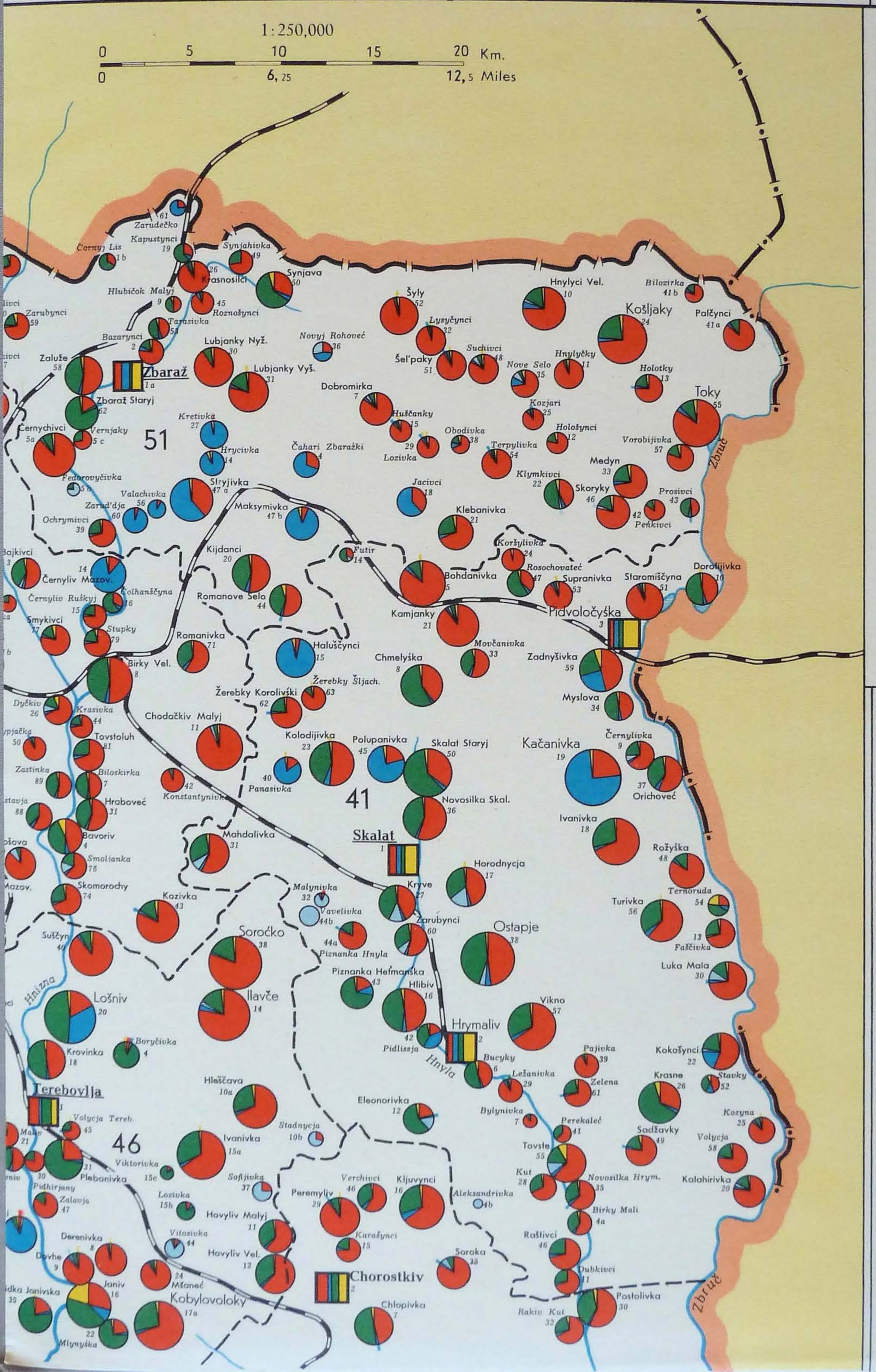




	"Latynnyky"
	Жиди Jewish
	Німці й інші Germans and others

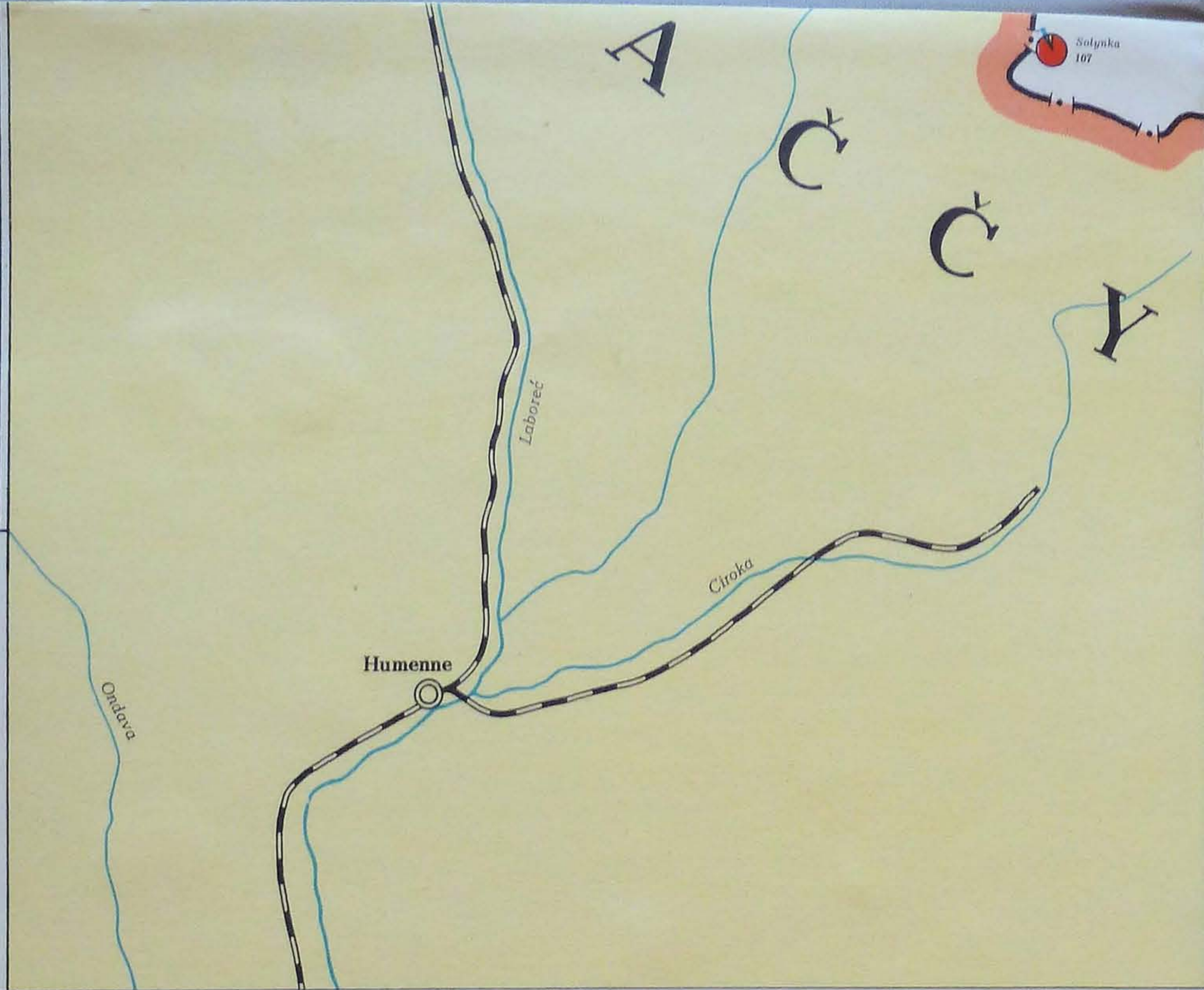
Map labels include numerous district names such as: Pidkamin, Hutyško, Verchobuzh, Zolochiv, Zboriv, Ternopil, and many others. Each district is accompanied by a pie chart showing the relative proportions of the three ethnic groups. The map also features geographical markers like rivers (Seret, Strypa, Zolota Lypta) and administrative boundaries.

man Catholic	Ukrainian	українське – Polish, not clear, Ukrainian	v	w	v
	Жидівська („їддіш“), україн. польська	Жидівська Jewish	l	†	l
Мойсеєва Mosaic	Yiddish, Ukrainian, Polish		l'	l	l
			ř	tj	ř
			j	j	y
			ch	ch	kh
				ç	none (Fr. on)
				ê	none (Fr. in)
			u	ó	oo



49°

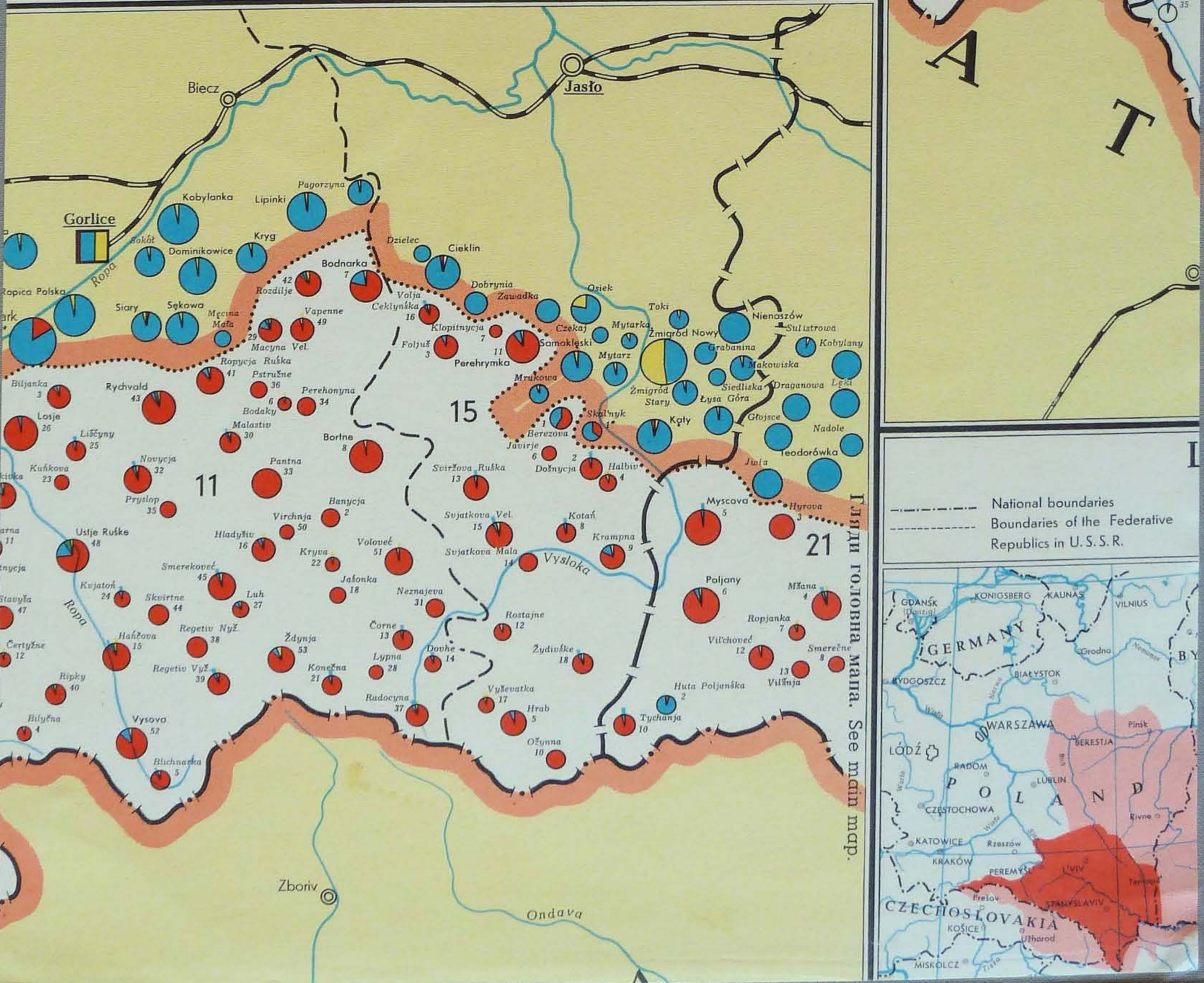
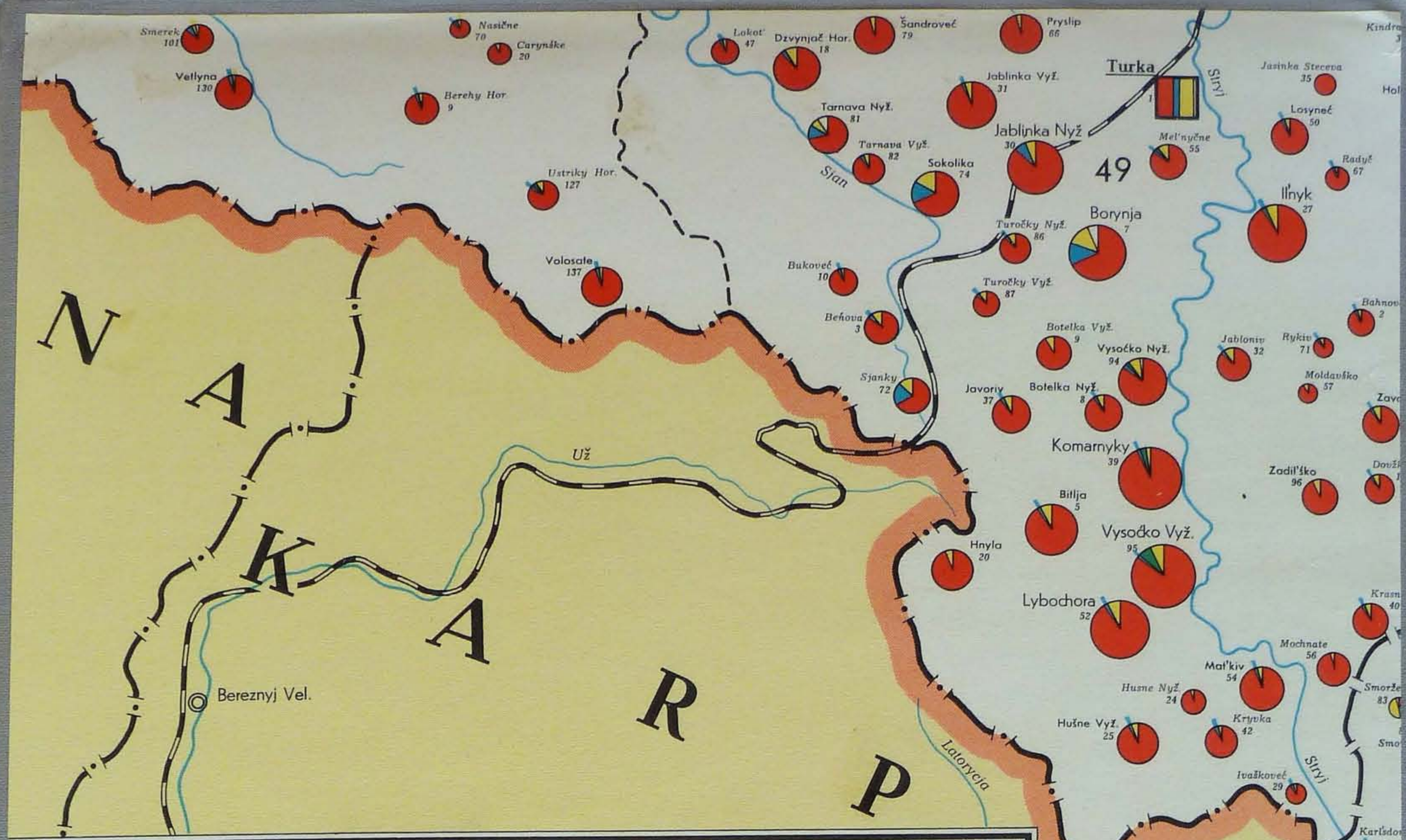
А
С
С
У



Західня Лемківщина

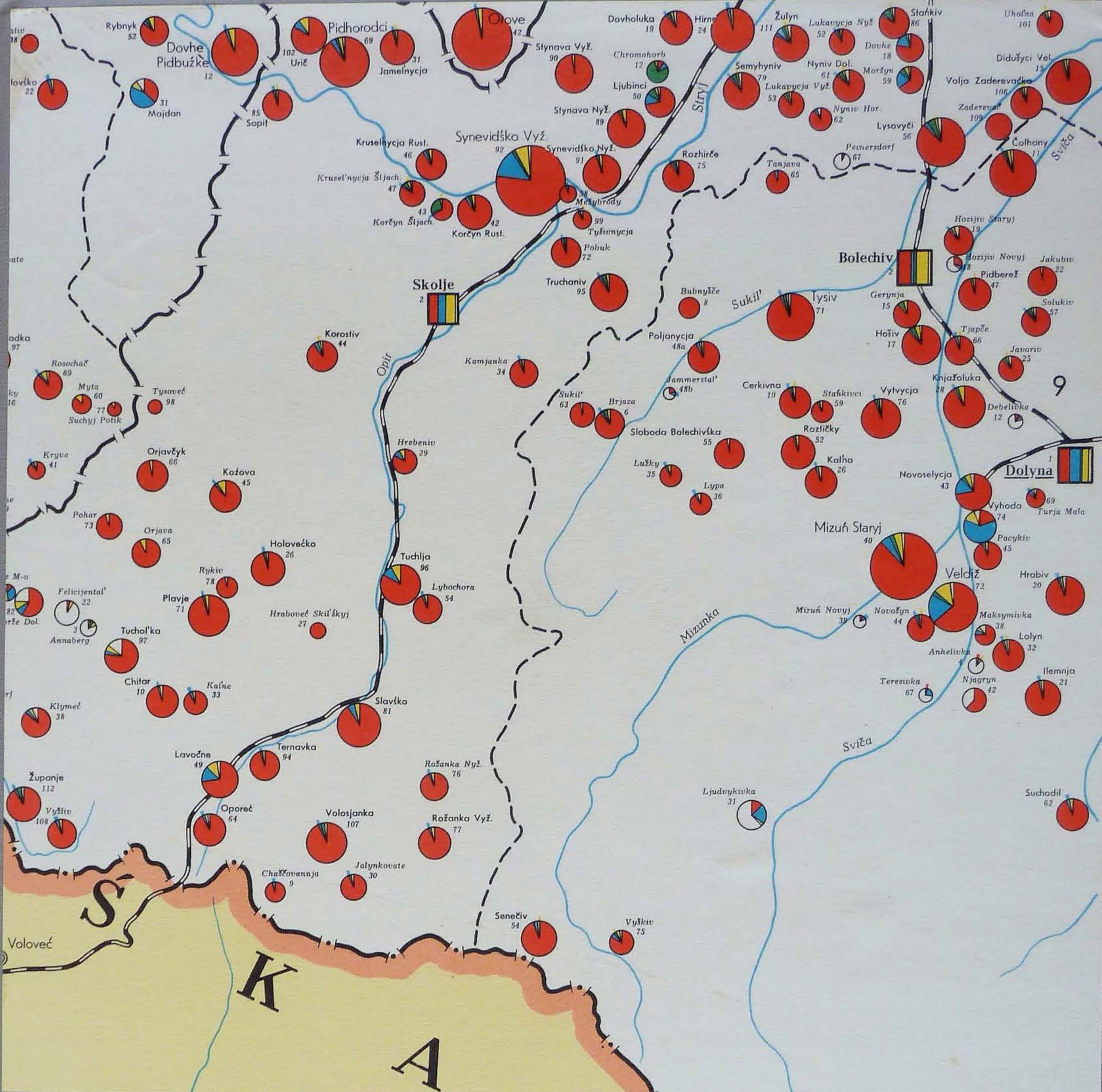
Westernmost Part of Halycyna





--- National boundaries
 - - - Boundaries of the Federative Republics in U. S. S. R.






Location of Halychyna

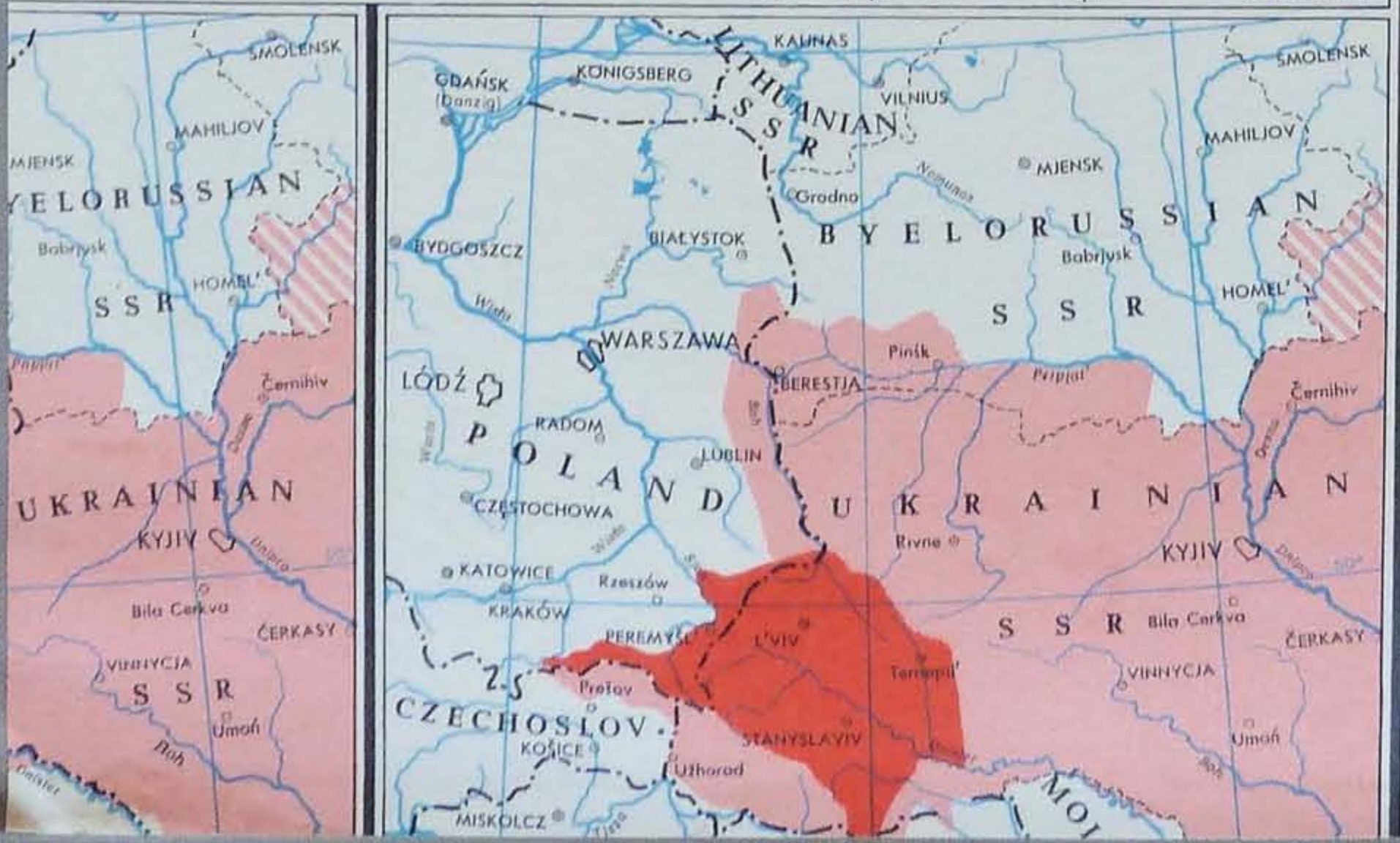
1938

1952

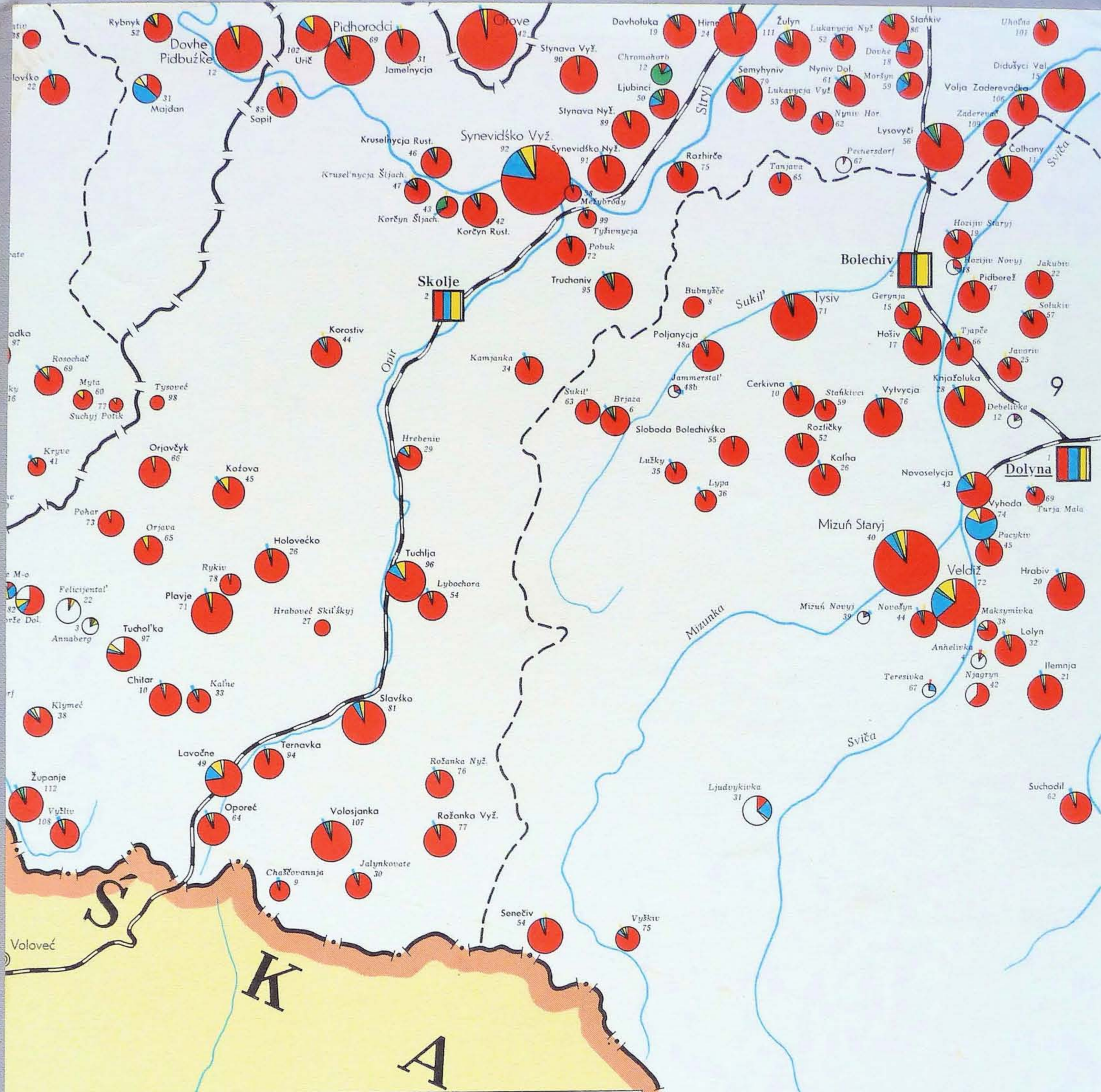
Ukrainian Ethnographic Territory



1 : 10,000,000



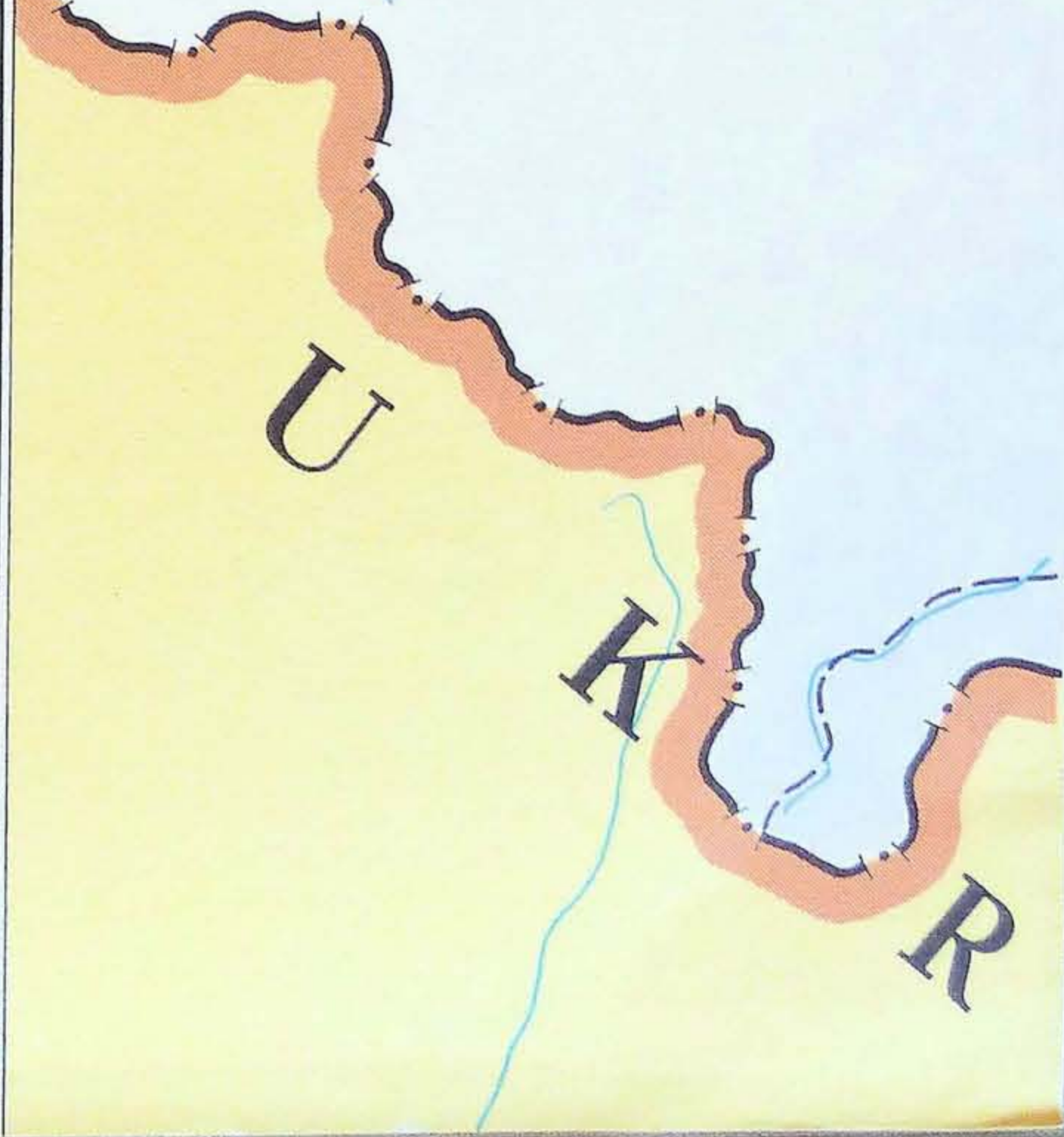
U
K
R

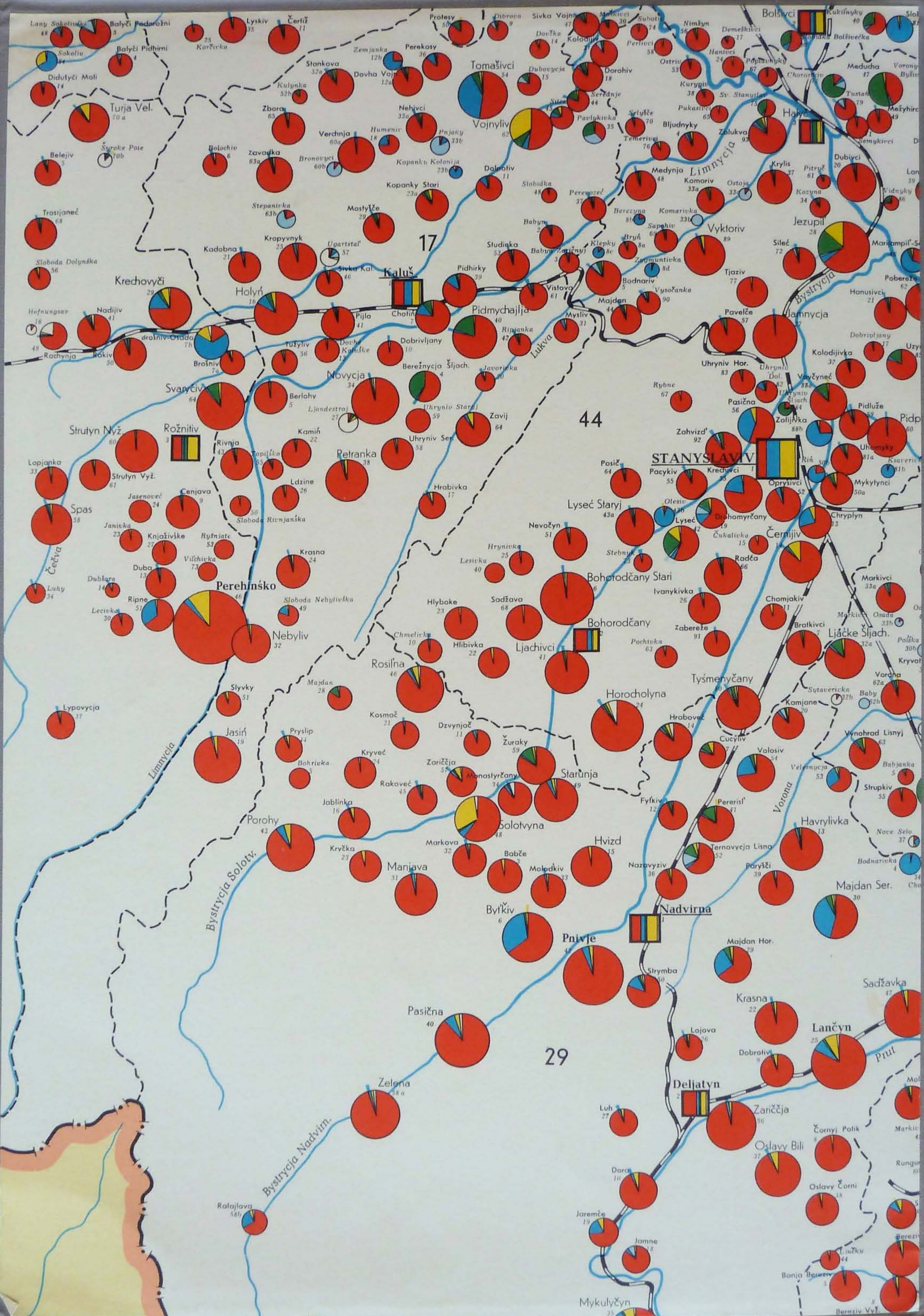


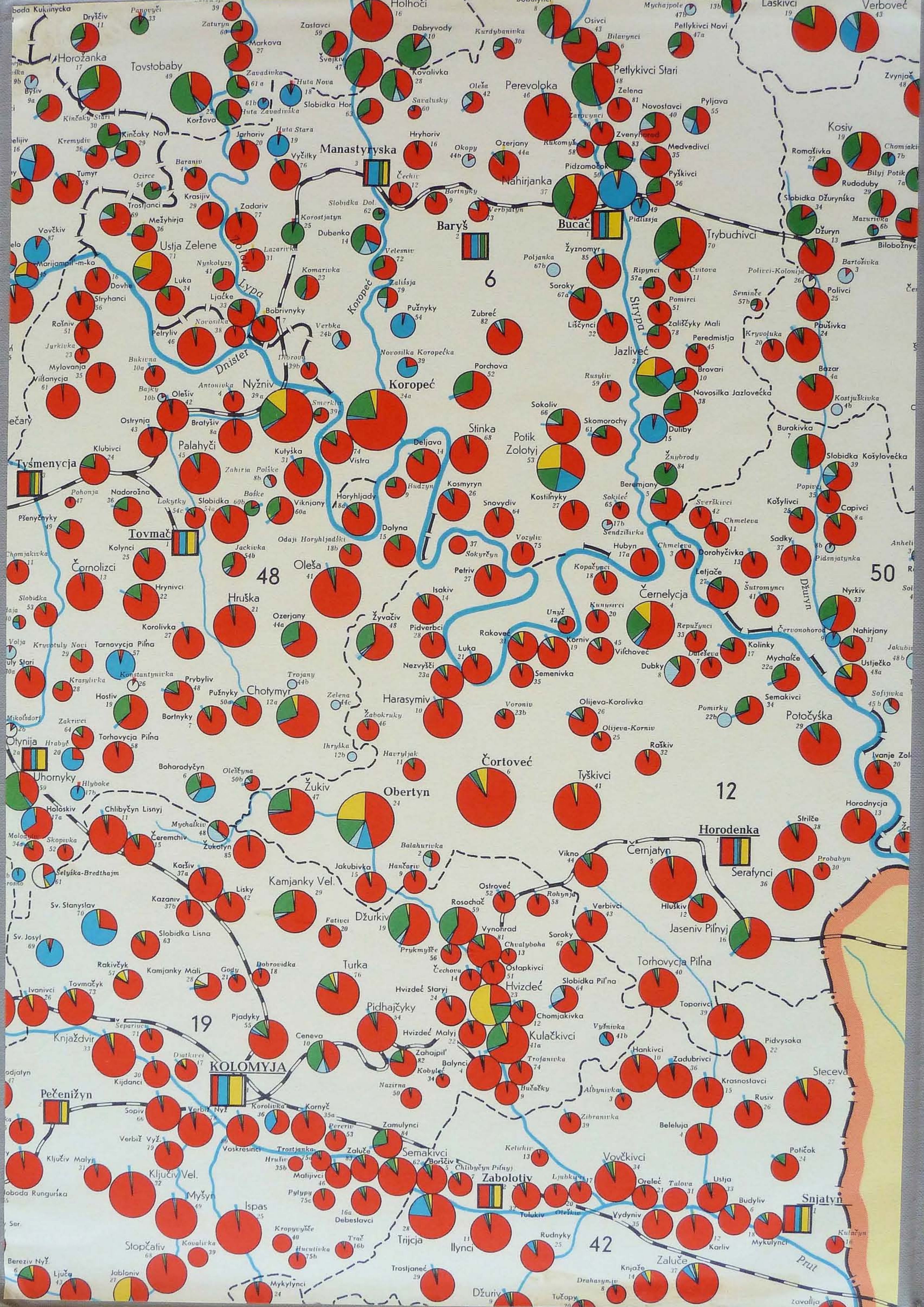
Location of Halyčyna
1938 **1952**
 1 : 10,000,000

Ukrainian Ethnographic Territory

0 100 300 500 Km.
 0 62.5 187.5 312.5 Miles







Map labels on the left side include: **Horozanka**, **Tovstobaby**, **Kinčaky Stari**, **Kinčaky Novi**, **Tumyr**, **Ozirci**, **Trojanci**, **Mezhyrja**, **Ustja Zelene**, **Ustja**, **Lypa**, **Koropec**, **Nyziv**, **Palahyči**, **Korolivka**, **Hruška**, **Chotymyr**, **Chlibyčyn Lisnyj**, **Kamjanky Vel.**, **Kamjanky Mali**, **Pjadyky**, **Kołomyja**, **Pečenižyn**, **Ključiv Malij**, **Ključiv Vel.**, **Myšin**, **Ispas**, **Stopčativ**, **Kovalivka**, **Jabloniv**, **Ljuča**, **Bereziv Nyž.**

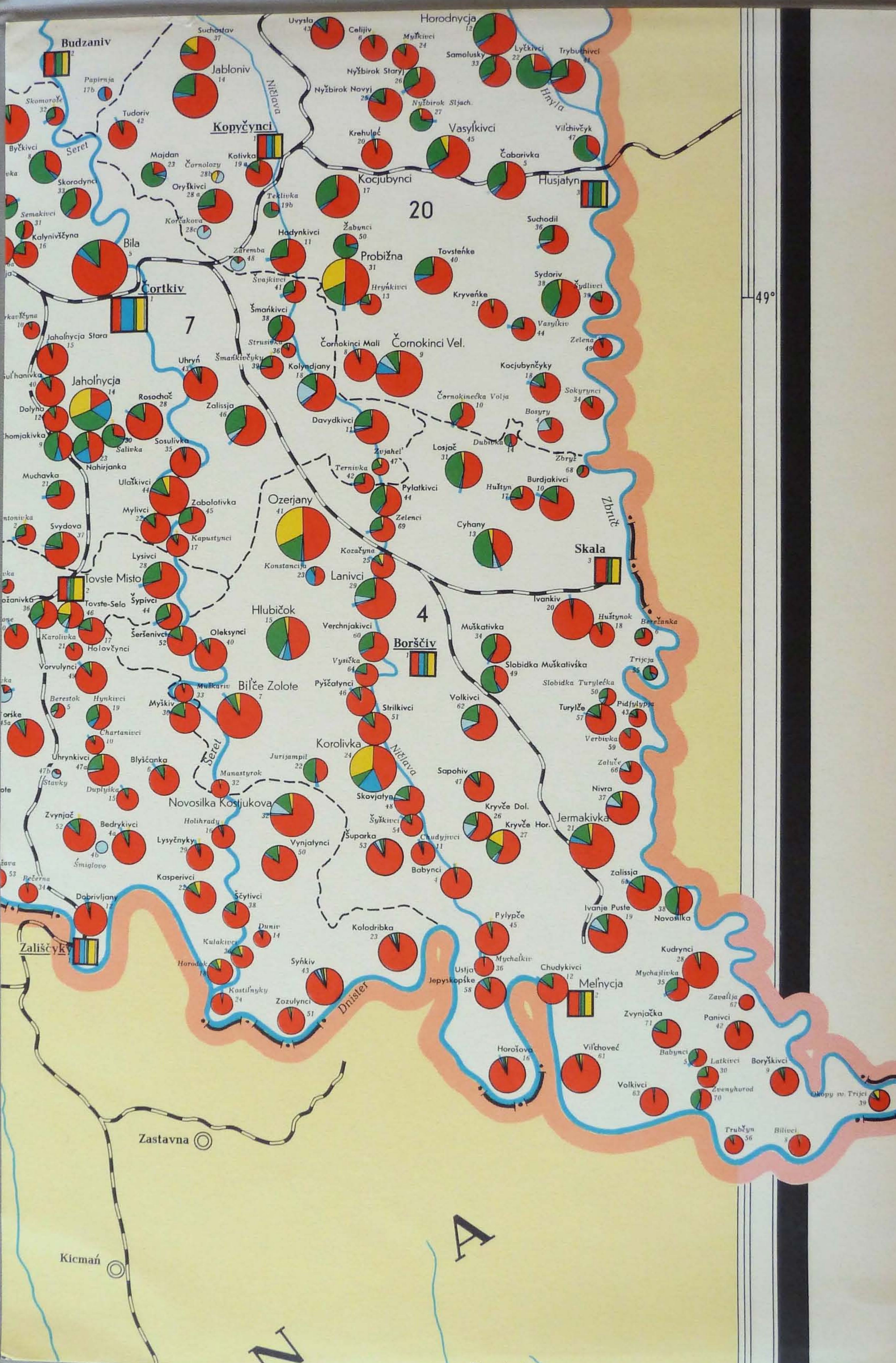
Map labels in the center include: **Manastyryska**, **Baryš**, **Koropec**, **Stinka**, **Potik Zolotyj**, **Kostilnyky**, **Čortovec**, **Obertyn**, **Kamjanky Vel.**, **Džurkiv**, **Turka**, **Pidhajčyky**, **Hvizdec Staryj**, **Hvizdec Malij**, **Kulačkivci**, **Zabolotiv**, **Tulukiv**, **Oleška**, **Tulukiv**, **Rudnyky**, **Ilynci**, **Trojaneč**, **Džuriv**, **Tužapy**

Map labels on the right side include: **Verbovec**, **Laskivci**, **Pellykivci Stari**, **Novostavci**, **Pyļava**, **Trybuchivci**, **Polivci**, **Pašivka**, **Bazar**, **Slobidka Košylovečka**, **Nyrkiv**, **Nahirjany**, **Ustječko**, **Sofijivka**, **Ivanje Zol.**, **Horodnyca**, **Strilče**, **Horodenka**, **Serafynci**, **Jaseniv Piļnyj**, **Torhovycja Piļna**, **Toparivci**, **Pidvysoka**, **Steciva**, **Rusiv**, **Polčok**, **Snjatyn**, **Beleluja**, **Vovčivci**, **Orelec**, **Tulova**, **Ustja**, **Budyliv**, **Karliv**, **Mykulynci**

Map labels at the bottom include: **Pečenižyn**, **Ključiv Malij**, **Ključiv Vel.**, **Myšin**, **Ispas**, **Stopčativ**, **Kovalivka**, **Jabloniv**, **Ljuča**, **Bereziv Nyž.**

Map labels in the center include: **Manastyryska**, **Baryš**, **Koropec**, **Stinka**, **Potik Zolotyj**, **Kostilnyky**, **Čortovec**, **Obertyn**, **Kamjanky Vel.**, **Džurkiv**, **Turka**, **Pidhajčyky**, **Hvizdec Staryj**, **Hvizdec Malij**, **Kulačkivci**, **Zabolotiv**, **Tulukiv**, **Oleška**, **Tulukiv**, **Rudnyky**, **Ilynci**, **Trojaneč**, **Džuriv**, **Tužapy**

Map labels on the right side include: **Verbovec**, **Laskivci**, **Pellykivci Stari**, **Novostavci**, **Pyļava**, **Trybuchivci**, **Polivci**, **Pašivka**, **Bazar**, **Slobidka Košylovečka**, **Nyrkiv**, **Nahirjany**, **Ustječko**, **Sofijivka**, **Ivanje Zol.**, **Horodnyca**, **Strilče**, **Horodenka**, **Serafynci**, **Jaseniv Piļnyj**, **Torhovycja Piļna**, **Toparivci**, **Pidvysoka**, **Steciva**, **Rusiv**, **Polčok**, **Snjatyn**, **Beleluja**, **Vovčivci**, **Orelec**, **Tulova**, **Ustja**, **Budyliv**, **Karliv**, **Mykulynci**



49°

20

7

4

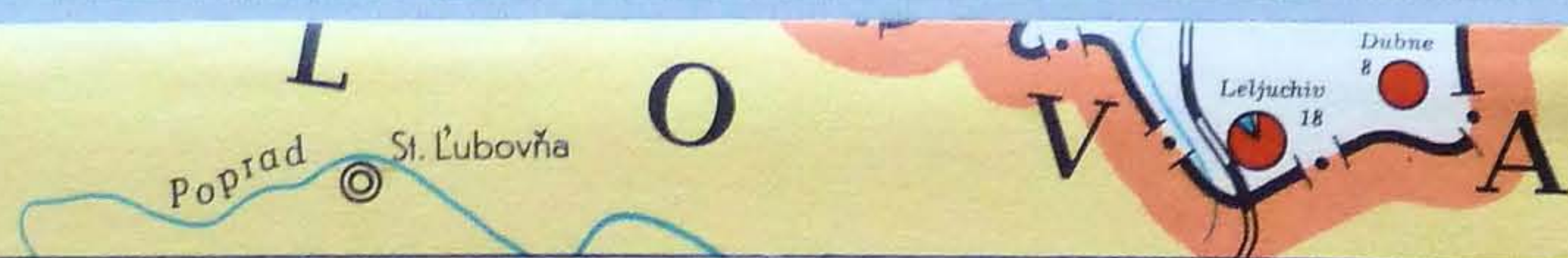
Kicmań

Zastavna

N

A

Teropivci



Етнографічний склад людности Української Галичини на 1. I. 1939
Population of Ukrainian Halyčyna (Galicia) according to ethnic groups (1. I. 1939)
 Людність в тисячах (1000) і у відсотках (o/o) — Population in thousands (1000) and percentages (o/o)

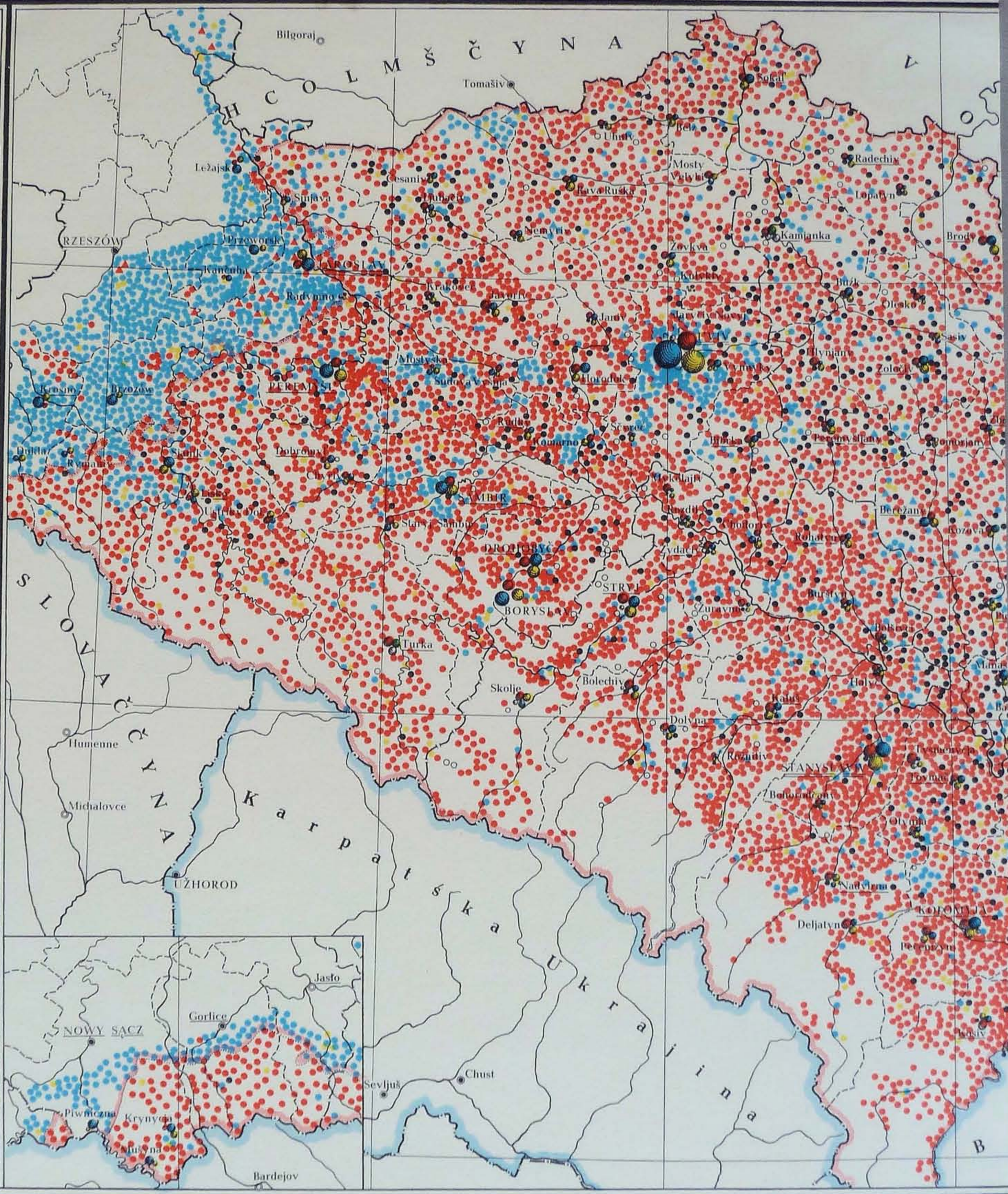
Число Number	ПОВІТИ COUNTIES			Все Total	Українці Ukrainians		Українці з польською розмовною мовою Ukrainians using the Polish language		Поляки Poles		Польські колоністи Polish colonists		Латинники Latynnyky		Жиди Jews
	1000	1000	%		1000	%	1000	%	1000	%	1000	%	1000	%	
1.	Bereziv	— Березів	— Brzozów*	7.6	6.0	78.8			1.1	14.6			0.2	2.6	0.3
2.	Berežany	— Бережани	— Brzežany	113.0	72.3	64.0			11.8	10.4	5.5	4.9	15.8	14.0	7.6
3.	Bibrka	— Бібрка	— Bóbrka	106.1	73.9	69.6			11.6	10.9	1.9	1.8	10.0	9.5	8.2
4.	Borščiv	— Борщів	— Borszczów	109.9	76.2	69.4			4.7	4.3	1.7	1.5	18.1	16.4	9.2
5.	Brody	— Броди	— Brody	98.0	64.2	65.6			8.9	9.4	2.4	2.5	11.2	11.4	10.8
6.	Bučač	— Бучач	— Buczacz	150.4	89.1	59.3			18.9	12.6	3.5	2.3	28.2	18.7	10.7
7.	Čortkiv	— Чортків	— Czortków	90.1	54.0	60.0			10.1	11.2	1.2	1.3	16.4	18.2	8.2
8.	Dobromyl'	— Добромил'	— Dobromil	102.2	68.3	66.8	0.3	0.3	17.1	16.7	0.7	0.7	7.0	6.9	7.7
9.	Dolyna	— Долина	— Dolina	128.1	98.9	77.2			10.7	8.4			3.0	2.3	11.0
10.	Drohobyč	— Дрогобич	— Drohobycz	207.3	124.1	59.9			41.6	20.0	0.3	0.1	7.4	3.6	30.6
11.	Horlyci	— Горлиці	— Gorlice*	29.1	27.2	93.4			1.3	4.5			0.2	0.7	0.4
12.	Horodenka	— Городенка	— Horodenka	98.8	78.1	79.0			3.5	3.6	1.9	1.9	7.7	7.8	7.5
13.	Horodok	— Городок	— Gródek Ja- gielloński	92.6	63.4	68.2			15.4	16.6	0.3	0.3	6.5	7.0	5.2
14.	Jaroslav	— Ярослав	— Jarosław*	65.1	46.3	71.1	0.3	0.5	13.3	20.4	1.4	2.2	2.5	3.8	1.3
15.	Jasło	— Ясло	— Jasło*	8.7	8.0	91.9			0.6	6.9					0.1
16.	Javoriv	— Яворів	— Jaworów	93.0	73.9	79.4			6.5	7.0	1.1	1.2	5.3	5.7	5.2
17.	Kaluš	— Калуш	— Kałusz	110.0	88.0	80.0			8.6	7.7	1.7	1.5	3.7	3.5	6.6
18.	Kamjanka	Кам'янка	Kamionka												
	Strumylova	— Струмилова	— Strumiłowa	89.2	52.2	58.5			14.5	16.3	1.4	1.6	12.5	14.0	7.0
19.	Kolomyja	— Коломия	— Kołomyja	184.7	132.6	71.8			16.8	9.1	1.3	0.7	9.4	5.1	21.7
20.	Kopyčynci	— Копичинці	— Kopyczyńce	94.1	57.3	60.8			5.5	5.8	1.1	1.2	22.7	24.2	7.5
21.	Korosno	— Коросно	— Krosno*	9.4	8.7	92.5			0.5	5.3					0.1
22.	Kosiv	— Косів	— Kosów	98.5	85.2	86.5			2.7	2.8			2.0	2.0	8.1
23.	Lańcut	— Ланьцут	— Łańcut*	3.8	3.1	81.6			0.4	10.5			0.2	5.2	0.1
24.	Lisko	— Лісько	— Lesko	124.8	92.2	73.8	0.8	0.7	13.9	11.1	0.1	0.1	6.1	4.9	11.0
25.	Ljubačiv	— Любачів	— Lubaczów	93.2	49.2	52.8	0.4	0.4	20.3	21.8	0.2	0.2	13.6	14.6	9.2
26.	Lviv misto	— Львів місто	— Lwów miasto	320.3	41.9	13.1	9.2	2.9	163.2	50.9					102.2
27.	Lviv povit'	— Львів повіт	— Lwów powiat	156.7	77.5	49.5	0.7	0.4	56.8	36.3	1.3	0.8	13.0	8.3	5.2
28.	Mostyška	— Мостиська	— Mościska	97.0	59.7	61.6	0.2	0.2	24.5	25.2	0.8	0.8	6.4	6.6	5.4
29.	Nadvirna	— Надвірна	— Nadwórna	152.5	123.5	81.0			13.4	8.8	0.4	0.3	2.6	1.7	11.8
30.	Novyj Sanč	— Новий Санч	— Nowy Sącz*	38.5	27.3	71.0			8.6	22.3					2.6
31.	Novyj Torh	— Новий Торг	— Nowy Targ*	2.3	2.2	95.2			0.1	4.2					0.015
32.	Peremyšl'	— Перемишль	— Przemyśl*	157.4	77.9	49.5	2.2	1.4	47.7	30.3	3.9	2.5	4.5	2.8	21.1
	Peremyšljany	— Перемиш-													
		ляни	— Przemyślany	98.8	61.0	61.7			8.2	8.3	1.6	1.6	19.6	19.9	7.1
34.	Pidhajci	— Підгайці	— Podhajce	104.9	65.4	62.4			3.3	3.1	4.3	4.1	26.6	25.3	4.8
35.	Radechiv	— Радехів	— Radziechów	75.0	50.7	67.6			3.8	5.1	2.8	3.7	9.5	12.7	6.7
36.	Rava Ruška	— Рава Руська	— Rawa Ruska	130.8	93.7	71.6			12.9	9.9	1.3	1.0	7.8	5.9	13.7
37.	Rohatyn	— Рогатин	— Rohatyn	138.7	101.3	73.2			15.0	10.8	3.4	2.4	9.2	6.6	9.7
38.	Rudky	— Рудки	— Rudki	84.6	54.0	63.8	0.1	0.1	13.7	16.2	0.9	1.1	10.0	11.8	5.6
39.	Sambir	— Самбір	— Sambor	143.4	89.6	62.5			36.2	25.2	1.1	0.8	3.5	2.4	11.4
40.	Sjanik	— Сянік	— Sanok*	104.2	62.4	59.9	0.8	0.8	32.0	30.7	0.1	0.1	1.1	1.0	7.7
41.	Skalat	— Скалат	— Skalat	94.7	46.3	48.9			12.1	12.8	2.2	2.3	25.4	26.8	8.7
42.	Snjatyn	— Снятин	— Śniatyn	81.3	66.5	81.8			5.0	6.2	0.1	0.1	2.0	2.5	7.2
43.	Sokal'	— Сокаль	— Sokal	116.9	76.7	65.6			10.2	8.7	2.9	2.5	13.1	11.2	13.7
44.	Stanyslaviv	— Станиславів	— Stanisławów	211.9	133.7	63.2			33.1	15.6	1.9	0.9	9.2	4.3	31.4
45.	Stryj	— Стрий	— Stryj	163.9	116.3	71.0			20.6	12.6	0.9	0.5	2.0	1.2	18.1
46.	Terebovlja	— Тереховля	— Trembowla	89.1	48.7	54.7			5.8	6.5	1.3	1.4	28.3	31.8	5.0
47.	Ternopil'	— Тернопіль	— Tarnopol	150.2	74.9	49.9	1.3	0.9	25.8	17.2	3.2	2.1	26.3	17.5	18.4
48.	Tovmač	— Товмач	— Tłumacz	124.0	91.6	73.9			9.8	7.9	1.6	1.3	13.2	11.6	7.0
49.	Turka	— Турка	— Turka	126.7	110.1	87.0			4.6	3.6			0.8	0.6	10.8
50.	Zališčyky	— Заліщики	— Zaleszczyki	76.2	55.5	72.9			3.0	3.9	2.3	3.0	9.5	12.5	5.9
51.	Zbaraž	— Збараж	— Zbaraż	69.9	42.6	60.8			10.3	14.8	0.6	0.9	12.5	17.9	3.9
52.	Zboriv	— Зборів	— Zborów	88.0	60.0	68.2			6.2	7.0	2.6	3.0	13.8	15.7	5.4
53.	Zoločiv	— Золочів	— Złoczów	126.2	78.7	62.4			14.7	11.6	2.0	1.6	19.7	15.6	10.6
54.	Žovkva	— Жовква	— Żółkiew	102.0	75.9	74.5			7.5	7.3	1.2	1.2	8.4	8.2	7.4
55.	Žydačiv	— Жидачів	— Żydaczów	90.3	69.0	76.5			6.3	7.0	0.8	0.9	6.6	7.4	5.6
Українська Галичина—Ukrainian Halyčyna				5,824.1	3,727.0	64.1	16.3	0.3	874.7	15.0	73.2	1.2	514.3	8.8	569.4
Міська людність—Urban population				1,289.4	319.9	24.8	13.2	1.0	458.9	35.7	1.6	0.1	48.0	3.7	433.9
Сільська людність—Rural population				4,534.7	3,407.1	75.1	3.1	0.1	415.8	9.2	71.6	1.6	466.3	10.3	135.5

* частина — part Names of counties are given: in Ukrainian, using Latin alphabet; in Ukrainian, using Cyrillic alphabet; in Polish.

Č Y N A



Німці й інші Germans and others		
%	1000	%
4.0		
6.7		
7.7	0.5	0.5
8.4		
11.0	0.5	5.1
7.1		
9.1	0.2	0.2
7.5	1.1	1.1
8.6	4.5	3.5
14.8	3.3	1.6
1.4		
7.6	0.1	0.1
5.6	1.8	2.0
2.0		
1.2		
5.6	1.0	1.1
6.0	1.4	1.3
7.8	1.6	1.8
11.7	2.9	1.6
8.0		
1.1	0.1	1.1
8.2	0.5	0.5
2.6		
8.8	0.7	0.6
9.9	0.3	0.3
31.9	3.8	1.2
3.3	2.2	1.4
5.6		
7.7	0.8	0.5
6.7		
0.6		
13.4	0.1	0.1
7.2	1.3	1.3
4.6	0.5	0.5
8.9	1.5	2.0
10.5	1.4	1.1
7.0	0.1	0.1
6.6	0.3	0.4
8.0	1.6	1.1
7.4	0.1	0.1
9.2		
8.8	0.5	0.6
11.7	0.3	0.3
14.8	2.6	1.2
11.0	6.0	3.7
5.6		
12.2	0.3	0.2
5.7	0.8	0.6
8.5	0.4	0.3
7.7		
5.6		
6.1		
8.4	0.5	0.4
7.2	1.6	1.6
6.2	2.0	2.0
9.8	49.2	0.8
33.6	13.9	1.1
2.9	35.3	0.8





СХЕМАТИЧНА ЕТНОГРАФІЧНА КАРТА ГАЛИЧИНИ

SCHEMATIC ETHNOGRAPHIC MAP of HALYČYNA (GALICIA)

1: 1,200,000

0 10 20 40 60 км. - Km
0 12,5 25 37,5 англ. милі - Miles

ПОЯСНЕННЯ - EXPLANATIONS

Границі української Галичини
Boundaries of Ukrainian Halycyna

Границі держав
National boundaries

Границі воєводств
Voivodship boundaries

Границі повітів
County boundaries

L'VIV
центр воєводства
Voivodship towns

Brody
центр повіту
County towns

500 українців
500 Ukrainians

500 українців з польською розмовною мовою
500 Ukrainians using the Polish language

500 поляків
500 Poles

500 польських колоністів з 1920-38 рр.
500 Polish colonists 1920-1938


500 латинників
500 „Latynnyky”

500 жидів
500 Jews

500 німців і інших
500 Germans and others

Етнографічні групи в містах представлені як кулі, об'єм яких пропорційний до числа людности (1 мм³ = 25 мешканців)

Ethnic groups in the towns are represented by spheres, whose volume is proportional to the population (1 mm³ = 25 inhabitants)





A

J

Jasinnja

Čorna Tysa

N

Prut

Rachiv

Bila Tysa

A

Tysa

Tysa

Ruška Poljana

30



Čorn