

К197  
с72

№ 317443

1910 г.

Список  
Населенных  
Мест  
Самарской губер.  
1910 г.

10/11/11

20 НОЯ 1959

9 ИЮЛ 1961

ИЮН 1967  
ИЮН 1967

4 МАЯ 1968

7 ИЮЛ 1968

3 ИЮН 2001

13 ЯНВ 2005

312(47.88)  
C-72

2 5 - 9 3

077

2 16 ЯНВ 2005

2 - 6 9 3

9 0 0 3 9 9 1

1002 ЛК0 2 2

- 7 МАЯ 2002

1 5 0 6 9 4

2 3 ЯНВ 2002

1 6 СЕН 2004

5 5 7 2 9 4

0 8 МАЯ 2002

12 9 - 1 0 3 1  
12 9 - 6 9 5 1

1 4 ИЮН 2003

13 Я

312(47.88)  
C-72

077

104 92  
 21 АПР 1982  
 21 АВГ 1980  
 17 Р 179  
 18 ИЮЛ 1979  
 11 АПР 1982  
 11 АПР 1985

16 СЕН 2004

08 МАЙ 2002

13 я

12 (47.88)

-72

2

77

16 СЕН 2004

08 МАЙ 2002

Краеведческая

H 2001

1973

## Замѣченныя ошибки и опечатки.

Страницы.	Графы.	Напечатано.	Слѣдуетъ читать.
50	12	1000 жен.	1000 дес. уд. земли.
117	1	1397	1797
135	1	2000	2100
187	1	3977	2977
188	2	Х. Кр. Пов. Б.	Х. Кр. Поз. Б.
190	2	Х. мѣщанникова.	Х. мѣщ. Санникова.
215	1	3536	3436
217	1	6467	3467
226	2	Тримихайловское Т-ва.	Х. Тримихайловскаго Т-ва.
236	1	8793	3793
240	1	3375	3875
326	2	Х. Общ. кол. Краскамъ Яра на 2 Уральнаго отводѣ № 1	Х. Общ. кол. Краснаго Яра на 2 Уральскомъ отводѣ № 1
349	2	Х. „Юринскій“ Жулидова.	Х. „Юринскій“ Жулидова.

Во время печатанія „Списка Населенныхъ Мѣстъ“ — въ Самарскомъ уѣздѣ образована новая волость — Кошкинская, изъ одного села Кошки.

Замѣченія ошюны и ошуды

№	Имя	Возраст	Состояние
1	Ивановъ	1000	Здоровъ
2	Петровъ	1707	Здоровъ
3	Сидоровъ	2000	Здоровъ
4	Климовъ	2077	Здоровъ
5	З. Ивановъ	2100	Здоровъ
6	З. Ивановъ	2107	Здоровъ
7	З. Ивановъ	2177	Здоровъ
8	З. Ивановъ	2177	Здоровъ
9	З. Ивановъ	2177	Здоровъ
10	З. Ивановъ	2177	Здоровъ
11	З. Ивановъ	2177	Здоровъ
12	З. Ивановъ	2177	Здоровъ
13	З. Ивановъ	2177	Здоровъ
14	З. Ивановъ	2177	Здоровъ
15	З. Ивановъ	2177	Здоровъ
16	З. Ивановъ	2177	Здоровъ
17	З. Ивановъ	2177	Здоровъ
18	З. Ивановъ	2177	Здоровъ
19	З. Ивановъ	2177	Здоровъ
20	З. Ивановъ	2177	Здоровъ



Уи-м

31/4788)  
36

ИЗДАНИЕ НЕОФФИЦИАЛЬНОЕ.

K197

C72

6107  
312



51,2  
41



# СПИСОКЪ

## НАСЕЛЕННЫХЪ МѢСТЪ

### САМАРСКОЙ ГУБЕРНІИ,

СОСТАВЛЕНЪ ВЪ 1910 ГОДУ

Секретаремъ Самарскаго Губернскаго Статистическаго Комитета Н. Г. Подковыровымъ.



Куйбышевская  
№ 37443  
Обл. Библиотека

Цѣна 2 руб.

Умв. № 1241

31.312 (478)  
С-72

---

Печатано съ разрѣшенія г. Самарскаго Губернатора, 27 января 1910 г.

---

СНИДК

# О Г Л А В Л Е Н І Е.

	Страницы.
Предисловіе . . . . .	I
<b>Общія свѣдѣнія о Самарской губерніи.</b>	
Границы, пространство, поверхность, орошеніе и климатъ . . . . .	I
Пути сообщенія . . . . .	IV
Управленіе губерніи . . . . .	X
Населеніе губерніи. . . . .	—
Землевладѣніе и земледѣліе . . . . .	XII
<b>Г о р о д а.</b>	
Самара . . . . .	XIII
Ставрополь . . . . .	—
Бугульма . . . . .	XIV
Бугурусланъ. . . . .	—
Бузулукъ . . . . .	XV
Николаевскъ. . . . .	—
Новоузенскъ. . . . .	XVI
Мелекесъ . . . . .	—
Сергіевскъ. . . . .	XVII
Списокъ ярмарокъ Самарской губерніи . . . . .	XVIII
<b>Списокъ населенныхъ мѣстъ по уѣздамъ и волостямъ.</b>	
Самарскій уѣздъ. . . . .	1
Ставропольскій „ . . . . .	58
Бугульминскій „ . . . . .	92
Бугурусланскій „ . . . . .	135
Бузулукскій „ . . . . .	188
Николаевскій уѣздъ . . . . .	250
Новоузенскій „ . . . . .	304

## П р и л о ж е н і я .

	Страницы.
Распредѣленіе насел. мѣстъ по ихъ различнымъ наименованіямъ . . .	385
Алфавитный указатель волостей . . . . .	386
Алфавитный указатель (1-й) сель, колоній, деревень, селець, выселковъ и поселковъ . . . . .	389
Алфавитный указатель (2-й) фамилій владѣльцевъ усадебъ, хуторовъ, водяныхъ мельницъ, лѣсныхъ кордоновъ, сторожекъ и другихъ населенныхъ мѣстъ, не вошедшихъ въ первый алфавитный указатель . . . . .	407

### Встрѣчающіяся въ спискѣ сокращенія словъ слѣдуетъ читать:

Приг.—пригородъ.	Кол.—колонія.	Сект.—сектанты.
Сл.—слобода.	Ус.—усадыба.	Раскол.—раскольники.
С.—село.	Х.—хуторъ.	Б.—бывшіе (въ графѣ 2-й и—большой, ая, ое, (въ графѣ 3-й).
Д.—деревня.	Двор —дворянина,—ки.	М.—малый, ая, ое.
Сц.—сельцо.	Куп.—купца,—чихи.	Р.—рѣка.
Пос.—поселокъ.	Кр.—крестьянина,—ки.	Колод.—колодецъ, цы.
Выс.—выселокъ.	Прав.—православные.	

Остальныя сокращенія общепотребительны и удобопонятны,



## ПРЕДИСЛОВІЕ.

Источниками для составленія списка населенныхъ мѣстъ Самарской губерніи служили: а) данныя, собранныя на мѣстахъ чрезъ Волостныя Правленія, Городскія Управы и др. учрежденія и провѣренныя при посредствѣ чиновъ Полиціи; б) свѣдѣнія, извлеченныя изъ документовъ, хранящихся въ Губернскомъ Статистическомъ Комитетѣ, а также свѣдѣнія, включенныя въ списокъ населенныхъ мѣстъ, составленный въ 1900 году бывшимъ секретаремъ Комитета И. А. Протопоповымъ.

Въ предлагаемомъ списокѣ помѣщены: 1) общія свѣдѣнія о губерніи, содержащія въ себѣ краткій топографическій очеркъ, описаніе границъ, пространства, почвы, минеральныхъ породъ, рѣкъ, климата и путей сообщенія съ указаніемъ мѣстонахожденія почтовыхъ учрежденій, 2) Управленіе губерніей, численный и этнографическій составъ ея населенія, землевладѣніе, земледѣліе и ярмарки губерніи (списокъ ярмарокъ помѣщенъ отдѣльной таблицей ввиду огромнаго его значенія для торговаго міра), 3) свѣдѣнія о губернскомъ, уѣздныхъ и заштатныхъ городахъ, посадахъ и другихъ наиболѣе крупныхъ населенныхъ пунктахъ (въ описательной формѣ), число жителей въ город. и посад. показано по свѣдѣніямъ Комитета; и 4) свѣдѣнія о всѣхъ вообще населенныхъ мѣстахъ губерніи по уѣздамъ и волостямъ (въ табличной формѣ). Списокъ населенныхъ мѣстъ состоитъ изъ 15 графъ, заполненныхъ слѣдующимъ образомъ. Въ 1-й графѣ выставлены номера населенныхъ пунктовъ, которые (№№) ведутся непрерывно чрезъ всю губернію. Во 2-й—названіе волостей съ означеніемъ, въ какомъ онѣ находятся станѣ, участкѣ Земскаго Начальника, судебно-слѣдственномъ, призывномъ (по отбыванію воинской повинности). Затѣмъ идутъ официальныя и употребительныя въ просторѣчій (послѣднія въ скобкахъ) названія сель, деревень, селець, хуторовъ, словомъ, всѣхъ населенныхъ мѣстъ, составляющихъ общину, или принадлежащихъ къ числу мѣстъ съ постояннымъ населеніемъ на собственной землѣ, или на арендованной; при каждомъ населенномъ мѣстѣ сдѣлано указаніе—къ какому разряду (отдѣльн. поземельн. общ.) принадлежитъ населеніе, какой національности и вѣроисповѣданія. Въ 3-й—топографическое положеніе поселенія, т. е. означеніе рѣки, озера, оврага или колодца. Въ 4, 5, 6, 7, 8 и 9-й—разстояніе въ верстахъ отъ губернскаго и уѣздныхъ городовъ и отъ квартиръ Земскаго Начальника и Становаго Пристава, а также отъ Волостнаго Правленія и ближайшей станціи желѣзной дороги. Для Новоузенскаго уѣзда, отмѣчены разстоянія населенныхъ мѣстъ также и отъ г. Саратова (въ судебномъ отношеніи названный уѣздъ принадлежитъ къ Саратовскому Окружному Суду). Въ 10-й—число дворовъ. Въ 11 и 12-й—число жителей (по свѣдѣніямъ Волостныхъ Правленій и чиновъ полиціи.) Въ 13 и 14-й—включены данныя о количествѣ надѣльной, арендной или собственной земли, удобной и неудобной. Въ 15-ю графу включены всѣ заслуживающія вниманія учрежденія того или другого населеннаго мѣста, какъ-то: церкви, молитвенныя зданія, школы лѣчебныя и благотворительныя заведенія, ярмарки, базары, фабрики, заводы, мельницы, метеорологическія, почтовые, телеграфныя, земскія и желѣзно-дорожныя станціи и пр. Кромѣ того отмѣчены сельскіе промыслы, памятники старины, главнѣйшіе хлѣбные рынки, мѣстонахожденія Волостныхъ Правленій, должностныхъ лицъ и проч.

## Общія свѣдѣнія о Самарской губерніи.

Границы, пространство, поверхность, орошеніе и климатъ.

(краткій очеркъ).

Самарскій край, съ самаго начала присоединенія его къ Россійской Державѣ, подвергался неоднократнымъ перемѣнамъ по отношенію къ администраціи. Главное управленіе краемъ, прежде всего и очень долгое время, сосредоточивалось въ Казани, но отдѣльныя части состояли въ ближайшемъ вѣдѣніи другихъ городовъ, а именно: сѣверо-восточная часть нынѣшней Самарской губерніи имѣла отношеніе къ Уфѣ, возникшей въ XVI столѣтіи, съ цѣлію собранія ясака съ башкиръ, а волжское побережье находилось подъ наблюденіемъ Симбирска, Самары, Саратова и Астрахани. Въ такомъ видѣ все это оставалось

и при учрежденіи Казанской губерніи (въ 1708 г.) При второмъ раздѣленіи Россіи на губерніи (въ 1719 г.), вся сѣверная половина нынѣшней Самарской губ., при прежнихъ отношеніяхъ къ Уфѣ, осталась въ составѣ Казанской губерніи, а южная половина, съ г. Самарою, причислена къ Астраханской губерніи. Съ построеніемъ Оренбурга и возведеніемъ его на степень губернскаго города (въ 1735 г.), г. Ставрополь съ крѣпостями закавказскихъ линий и нынѣшними уѣздами—Бугульминскимъ, Бугурусланскимъ и Бузулукскимъ составляя особую провинцію Оренбургской губерніи; впоследствии туда-же былъ переданъ и г. Самара, принадлежавшій къ Симбирской провинціи, Казанской губерніи, а остальная часть, по прежнему, входила въ составъ Астраханской губ. При учрежденіи намѣстничествъ произведено было новое распредѣленіе: Самара и Ставрополь, въ качествѣ уѣздныхъ городовъ, приписаны къ Симбирскому намѣстничеству (въ 1780 г.); Бузулукъ, Бугульма и Бугурусланъ сдѣланы уѣздными городами Уфимскаго намѣстничества (въ 1781 г.), а степи Николаевскія и Новоузенскія причислены въ то же время къ Саратовской губерніи.

Въ такомъ видѣ оставалось это распредѣленіе до 1850 г., когда Высочайшимъ указомъ 6 декабря повелѣно было образовать новую губернію—*Самарскую*.

Въ составъ ея отчислены были уѣзды: Бугульминскій, Бугурусланскій, Бузулукскій, Николаевскій, Новоузенскій, Ставропольскій и Самарскій; послѣдній составленъ былъ изъ частей Сызранскаго и Самарскаго уу. Симбирской губ., лежащихъ на лѣвой сторонѣ Волги.

Самарская губернія принадлежитъ къ числу юго-восточныхъ губерній Европейской Россіи и относится къ группѣ ниже-волжскихъ. Расположена на лѣвомъ берегу рѣки Волги, на западномъ и юго-западномъ склонахъ Уральского хребта, въ предѣлахъ между 49°22' и 55°10' сѣв. широты и 63°30' и 72° вост. долг. Граничитъ губернія: съ сѣвера—Спасскимъ и Чистопольскимъ уѣздами Казанской губерніи; съ сѣверо-востока и съ востока—Мензелинскимъ и Белебеевскимъ уѣздами Уфимской губерніи, Оренбургскимъ уѣздомъ Оренбургской губерніи и землями Уральского казачьяго войска; съ юга—землями киргизовъ Букеевской орды и Царевскимъ уѣздомъ Астраханской губерніи; съ запада—Камышинскимъ, Саратовскимъ, Вольскимъ и Хвалынскимъ уѣздами Саратовской губ. и Сызранскимъ, Симбирскимъ и Сенгилеевскимъ уѣздами Симбирской губ.

Фигура губерніи неправильная, значительно удлиненная отъ С. къ Ю. При наибольшей ширинѣ въ 380 вер. наибольшая линия длины простирается до 700 в., а по теченію р. Волги достигаетъ 900 в.,

Площадь губерніи по прежнимъ вычисленіямъ занимаетъ пространство въ 132308 квадр. верстъ—13782083 дес., по изслѣдованію же Центральнаго Статистическаго Комитета, произведенномъ въ 1905 году черезъ посредство межевыхъ учрежденій, площадь Самарской губерніи опредѣлена въ 13017428 дес., которая по уѣздамъ распредѣляется слѣдующимъ образомъ: въ Самарскомъ—1233029 дес., въ Ставропольскомъ—1002964 дес., Бугульминскомъ—1079441 дес., Бугурусланскомъ—1639307 дес., Бузулукскомъ—2249154 дес., Николаевскомъ—2642459 дес. и Новоузенскомъ—3171074 дес.

По характеру почвенныхъ, климатическихъ и экономическихъ условій губернія раздѣлена на двѣ совершенно разнохарактерныя полосы—сѣверную и южную, рубежомъ между коими является р. Самара, протекающая съ востока на западъ и впадающая въ р. Волгу близъ г. Самары. Въ составъ сѣверной (черноземной) полосы входятъ уѣзды: Ставропольскій, Бугульминскій, Бугурусланскій и расположенныя по правому берегу р. Самары части уѣздовъ: Самарскаго и Бузулукскаго. Южная же (степная) полоса заключаетъ въ себѣ остальную часть губерніи.

Все пространство сѣверной полосы и въ особенности ю.-в. часть Бугульминскаго уѣзда отличается холмистымъ характеромъ; послѣдніе склоны Уральскихъ горъ являются здѣсь въ видѣ трехъ невысокихъ горныхъ кряжей, сопровождающихъ теченія рѣкъ и вмѣстѣ съ ними направляющихся главнымъ образомъ съ В. на З., и только въ с. части Бугульминскаго уѣзда замѣчается наклонъ на Сѣверъ.

Первый изъ кряжей, называемый Сокскими или Соковскими горами, тянется по правому берегу р. Сока на всею его протяженіи. Наибольшая высота этихъ горъ замѣчается близъ приг. Сергѣевска и о. Раковки, Самарскаго уѣзда.

При впаденіи р. Сока въ Волгу, Сокскія горы заканчиваются замѣчательною возвышенностію, известной подъ именемъ «Царевъ Курганъ». Незначительный, сравнительно по высотѣ, курганъ стоитъ отдѣльно отъ кряжа и представляется какъ-бы искусственною насыпью конусообразною, съ закругленною вершиною краснаго цвѣта (отъ покрывающей его глины) и почти безъ растительности.

Такой оригинальный видъ доставилъ Цареву Кургану известность по всему волжскому низовью и вызвалъ въ поволжѣ множество легендарныхъ рассказовъ о его происхожденіи и причинахъ, по коимъ онъ названъ „Царевымъ“. По одной изъ наиболее распространенныхъ легендъ, курганъ насыпанъ шед-

ними на Русь татарами, причем по повелѣнію ведшаго полчища хана, каждый изъ его арміи высмалъ на этомъ мѣстѣ по шапкѣ земли. На возвратномъ пути, каждый изъ оставшихся въ живыхъ воиновъ взялъ обратно изъ кургана по шапкѣ земли, но войско было уже такъ малочисленно, что могло снять только вершину кургана.

Другой горный кряжъ проходитъ вдоль праваго берега р. Кинеля и называется „Кинельскими горами“, а затѣмъ третій кряжъ тянется по берегу р. Самары и называется „Самарскими горами“. Вблизи впаденія р. Кинеля въ Самару Самарскія горы соединяются съ Кинельскими и образуютъ двѣ главныя вѣтви, изъ коихъ одна, подъ названіемъ Соколыхъ горъ, направляется на С.—З. и оканчивается недалеко отъ с. Царевщины Самарскаго уѣзда, а другая идетъ по берегу р. Самары на Ю.—З. до г. Самары. Эта послѣдняя вѣтвь отличается обиліемъ своеобразныхъ ямъ правильной, воронкообразной формы, по большей части безводныхъ и достигающихъ нерѣдко до 20 саж. глубины.

Южная степная полоса губерніи представляетъ собою мѣстность весьма открытую, почти вполне безлѣсную, переходящую въ южной части Николаевскаго и Новоузенскаго уѣздѣ въ степь маловодную и подверженную дѣйствию сухихъ вѣтровъ. Единственныя возвышенности, здѣсь встрѣчающіяся,— это такъ называемыя „сырты“, обнаженныя и безводныя плоскогорія съ очень отлогими скатами. Сырты эти— послѣдніе отпрыски Ю.—З. отроговъ общаго Сырта, входящаго изъ Оренбургскаго уѣзда въ Николаевскій и здѣсь раздѣляющагося главнымъ образомъ на двѣ вѣтви, изъ коихъ одна, подъ именемъ Уральскихъ горъ, направляется на З. къ р. Волгѣ, а другая подъ названіемъ Мѣловыхъ и Синихъ горъ идетъ къ Ю., параллельно теченію р. Урала.

По геологическому строенію всѣ вообще возвышенности сѣверной полосы губерніи принадлежать къ пермской формации и состоятъ главнымъ образомъ изъ гипсовыхъ и известковыхъ массъ. Въ частности въ Кинельскихъ горахъ мѣстами встрѣчается оякъ, прослоенный тонкими пластами глины и содержащій въ себѣ мергель и известковый камень; послѣдній во многихъ случаяхъ, и въ особенности близъ г. Бугуруслана, добывается мѣстнымъ населеніемъ, причемъ, или разрабатывается въ известъ, или обдѣлываемый въ видѣ большихъ кирпичей, употребляется какъ матеріалъ для холодныхъ построекъ.

Въ Сокекихъ горахъ, близъ нынѣшняго пригорода Сергіевска, по р. Сургуту, издавна замѣчено въ известковыхъ пластахъ присутствіе значительнаго количества самородной сѣры и изобиліе сѣрныхъ источниковъ. Въ Самарскихъ горахъ, близъ приг. Алексѣевска, также обнаружены залежи сѣры и сѣрный источникъ, выбивающійся изъ горъ и впадающій въ р. Самару.

Въ нѣкоторыхъ мѣстностяхъ Сокекихъ горъ, въ предѣлахъ Бугульминскаго уѣзда, встрѣчаются признаки присутствія нефти. Затѣмъ, по притоку рѣки Шемпы-Игубки замѣчены копи гудрона, а при истокахъ рѣкъ Байтуги и Камышлы встрѣчается асфальтъ.

Почва описываемой полосы—суглинистый черноземъ, мѣстами супесчаный, достигающій 2½ арш. глубины (въ Ставропольскомъ уѣздѣ), но по мѣрѣ поднятія почвы надъ уровнемъ моря, черноземъ постепенно угончается отъ С. къ Ю. и отъ З. къ В., такъ что въ Вузулукскомъ и Бугульминскомъ уѣздахъ глубина его въ общемъ равняется ¼—½ арш. и только въ частности достигаетъ 1—1½ арш. Подпочва преимущественно разнородная глина и изрѣдка песчаный и известковый плитнякъ, а въ Бугульминскомъ уѣздѣ во многихъ болѣе возвышенныхъ мѣстностяхъ, въ подпочвенной глинѣ находятъ мергель, хрящъ, известковый и песчаный камень; послѣдній встрѣчается даже на поверхности чернозема.

Южная полоса губерніи въ геологическомъ отношеніи дѣлится на двѣ части: почва восточной болѣе холмистой, сложена, главнымъ образомъ, изъ древнихъ осадочныхъ породъ, а въ западной, степной,—изъ Арало-Каспійскихъ и представляется въ первомъ случаѣ суглинистымъ, тонкимъ черноземомъ съ разнообразными отгнѣнками цвѣтовъ, и тѣмъ южнѣе, тѣмъ черноземъ становится все тоньше и тоньше, переходя отъ чернаго цвѣта въ темно-бурый, въ бурый, и, наконецъ въ Новоузенскомъ уѣздѣ, черноземъ совсѣмъ почти исчезаетъ, переходя въ суглинокъ съ большимъ или меньшимъ процентомъ чистой глины, а мѣстами въ совершенно безплодные солонцы. По берегу Волги почва—песчаный черноземъ.

Преобладающая подпочва—глина, глинистый известнякъ или различные сланцы и кварцовыя породы, а въ болѣе степныхъ мѣстностяхъ—суглина илистаго состава.

Изъ минеральныхъ породъ въ Николаевскомъ уѣздѣ обращаютъ на себя вниманіе источники по р. Кушуму, содержащіе значительный процентъ чистой сѣры и желѣза. Тудъ же находятъ горько-соленыя болота и грязи.

Въ гидрографическомъ отношеніи Самарскую губернію можно раздѣлить на три части: первая, самая обильная водами, есть сѣверная часть губерніи до р. Самары; вторая, средняя, до р. Иргиза, орошена въ достаточномъ количествѣ и, наконецъ, третья—маловодная, заключаетъ въ себѣ весь Новоузенскій уѣздъ и восточную часть Николаевскаго.

Площадь Самарской губернии въ общемъ склоняется отъ В. къ З., такъ что всѣ рѣки, за исключеніемъ Узеней, имѣющихъ стокъ въ Камышъ-Самарскія озера, принадлежатъ къ бассейну Каспійскаго моря, приче́мъ большинство рѣкъ впадаетъ прямо въ Волгу, другія же соединяются съ нею чрезъ посредство Камы и другихъ притоковъ.

Главная рѣка этого бассейна—Волга—служитъ западной границей Самарской губернии на всѣмъ ея протяженіи, т. е. на 900 слишкомъ верстѣ. отъ устья рѣки Майны на сѣверѣ и до устья рѣки Ерусла на югѣ

Губернии принадлежитъ весь лѣвый берегъ Волги, за исключеніемъ небольшихъ участковъ, причисляющихся къ составу Симбирской губернии. Въ сѣверной половинѣ берегъ этотъ довольно высокъ и лѣсистъ, а между устьевъ р. р. Со́къ и Самара образуютъ гряду „Сокольных“ горъ по высотѣ мало уступающихъ Жигулевскимъ горамъ праваго берега. Ниже Самары волжскій берегъ сопровождается холмами, незамѣтно сливающимися со степью, а въ предѣлахъ Николаевского и Новоузенскаго уѣздовъ берегъ дѣлается вовсе низкимъ, широко заливаемымъ весеннею водою. Благодаря вообще незначительному возвышенію берега надъ уровнемъ рѣки, теченіемъ водъ образуется въ предѣлахъ губернии множество рукавовъ, ериковъ, затоновъ или такъ называемыхъ „воложекъ“.

Фарватеръ Волги въ предѣлахъ губернии достаточно глубокъ и судоходство здѣсь не встрѣчаетъ препятствій.

Постоянныя переправы (пароходныя чрезъ Волгу существуютъ: въ Самарѣ—въ с. Рождествено, Симбирской губернии; въ с. Духовницкомъ—въ гор. Хвалынскъ; въ с. Балаковѣ—въ с. Широкой-Буеракъ, Саратовской губ.; на Плехановскихъ хуторахъ—въ г. Вольскъ; въ сл. Покровской—въ г. Саратовъ.

Въ предѣлахъ губернии въ Волгу впадаютъ: Майна, Большой Черемшанъ, Сусканъ, Со́къ, Самара, Моча, Елань, Иргизъ, Малый Иргизъ, Большой Иргизъ, Большой Караманъ и Ерусланъ.

Ю -В. часть Николаевского уѣзда и С.-В. Новоузенскаго орошаютъ рѣки Большой и Малый Узени имѣющіе стоки въ Камышъ-Самарскія озера.

Обѣ эти рѣки представляютъ всѣ особенности, коими отличается теченіе степныхъ рѣкъ: почти не имѣя долинъ, онѣ текутъ во впадинахъ и представляютъ цѣль озеръ, нерѣдко очень глубокихъ (омутовъ), связывающихся между собой едва замѣтными протоками, которые лѣтомъ въ большинствѣ случаевъ пересыхаютъ. Вкусъ воды въ Узеняхъ, какъ и ихъ притокахъ, чаще солоноватый.

Изъ притоковъ Камы важнѣйшая рѣка—Икъ составляетъ пограничную черту Бугурусланскаго уѣзда съ Уфимскою губерніей, на протяженіи до 120 вер. Правый берегъ возвышенный, покрытый чернотѣсьемъ, лѣвый—луговой, болотистый; ширина Ика отъ 5 до 10 саж., глубина отъ 1 до 3 саж.; судоходства нѣтъ.

Озеръ въ губернии много, но большинство ихъ образуется разливами Волги и другихъ рѣкъ. Въ долинѣ Со́ка встрѣчаются сѣрныя озера, а въ окрестностяхъ Узеней озера съ самосадочною солью и горько—соленою грязью.

Климатъ губернии континентальный. Средняя температура для г. Самары равняется  $+5,1^{\circ}\text{Ц.}$  по временамъ года: зима  $-9,5^{\circ}$ , весна  $+5,6^{\circ}$ , лѣто  $+19,3^{\circ}$ , осень  $-4,9^{\circ}$ , Ц., приче́мъ морозы доходятъ иногда до  $-30^{\circ}$ , а жара лѣтомъ до  $+37^{\circ}$  Ц.

Волга вскрывается въ Самарѣ между 13 Апрѣля—2 Мая. Въ сѣверной полосѣ губернии климатъ значительно умѣреннѣе, чѣмъ въ южной, лѣто въ южной части губернии отличается сильными жарамы, а зима жестокими морозами, сильными бурянами и метелями.

## Пути сообщенія.

Волга, составляющая торговую артерію губернии, является въ ней единственнымъ воднымъ путемъ. Железныя дороги въ предѣлахъ губернии проходятъ слѣдующія: 1) Самаро-Златоустовская съ Кротовскою вѣтвью; 2) Ташкентская, соединяющаяся съ первой на ст. „Кинель“, 3) Рязанско-Уральская жел. дор. отъ Покровской слободы на Уральскъ съ вѣтвями на г.г. Новоузенскъ и Николаевскъ, 4) Волго-Бугульминская жел. дор. (бывшій подъѣздной путь) отъ д. Часовни, Симбир. губ. до пос. Мелекесса.

Кромѣ указанныхъ уже существующихъ рельсовыхъ путей, въ настоящее время производится постройка новаго рельсоваго пути, который будетъ служить продолженіемъ Волго-Бугульминской ж. д. и соединитъ г. Бугульму съ г. Симбирскомъ, проходя чрезъ сѣверную часть Ставропольскаго и Самарскаго



уѣздовъ вдоль Чистопольской границы. Новый рельсовый путь, проходя черезъ богатые и торгово-промышленные районы, гдѣ до сихъ поръ было только конное сообщеніе, значительно подниметь торговлю и экономическое благосостояніе населенія.

Подробный перечень почтовыхъ (грунтовыхъ) трактовъ въ Самарской губерніи, съ указаніемъ конечныхъ станцій, разстоянія между ними послѣдними, пунктовъ, черезъ которые проходятъ тракты, способа содержанія почтовыхъ станцій и количества перевозимыхъ почтъ въ недѣлю, приводится въ нижеслѣдующей таблицѣ.

№№ по порядку.	Названіе конечныхъ пунктовъ.	Разстояніе между конечными пунктами.	Города, села деревни и т. д., черезъ которые проходитъ трактъ, съ указаніемъ почтоваго учрежденія.	По какой системѣ содержатся станціи на почтовыхъ трактахъ, помѣщенныхъ во 2-й графф.	Сколько почтъ въ недѣлю перевозится по трактамъ.
1	Бугурусланъ-Кичуй.	182 $\frac{1}{4}$	г. Бугурусланъ. п. с. Кудрино, п. с. Сокъ-Кармалы, п. с. Ремчуговская, г. Бугульма, п. с. Карабашъ, п. т. о. Альметьево, п. т. о. Кичуй.	По вольной системѣ. По казенной системѣ.	Три почты.
2	Смышляевка-Ставрополь.	105	п. о. Смышляевка, п. о. Красный Яръ, п. с. Бинарадка, п. с. Васильевка, г. Ставрополь.	По вольной системѣ.	
3	Титовка-Николаевскъ.	156	п. о. Титовка. п. о. Каменный Бродъ, п. с. Ивановская, п. т. о. Марьевка, сельск. п. ст. Николаевская, п. с. Козловская, п. с. Таволжанская, г. Николаевскъ.	По казенной системѣ. По вольной системѣ.	

**Мѣстонахожденія почтовыхъ, почтово-телеграфныхъ учреждений и наименованіе волостныхъ правленій и желѣзнодорожныхъ станцій, производящихъ почтовыя операціи.**

Почтово-телеграфныя конторы: Въ Самарскомъ уѣздѣ г. Самара. Въ Ставропольскомъ уѣз. г. Ставрополь, с. Старая Майна, пос. Мелекесъ. Въ Бугульминскомъ уѣз. г. Бугульма. Въ Бугурусланскомъ уѣз. г. Бугурусланъ, с. Абдулино, слоб. Кинель-Черкассы, приг. Сергіевскъ. Въ Бузулукскомъ уѣз. г. Бузулукъ, с. Сорочинское. Въ Николаевскомъ уѣз. г. Николаевскъ, с. Балаково, с. Екатериненштадтъ (Баронскъ). Въ Новоузенскомъ уѣз. г. Новоузенскъ, сл. Покровская, с. Ровное.

Почтово-телеграфныя отдѣленія: Въ Самарскомъ уѣздѣ—г. Самара (Бржа, Городъ и Кумысная), с. Екатериновка, с. Красный Яръ. Въ Ставропольскомъ у.—с. Мусорка, с. Чердаклы. Въ Бугульминскомъ у.—д. Альметьево, с. Кичуй, с. Павловка, с. Черемшанъ. Въ Бугурусланскомъ у.—с. Исаклы, с. Сѣдиновскъ, с. Тимашево. Въ Бузулукскомъ у.—с. Борское, с. Павловка. Въ Николаевскомъ у.—с. Большая Глушица, с. Марьевка, с. Дестравка. Въ Новоузенскомъ у.—с. Александровъ-Гай, с. Ершово, с. Иловатка, с. Куриловка, с. Орловъ-Гай, с. Питерка, с. Привальное, с. Степное.

Почтовые отдѣленія. Въ Самарскомъ уѣздѣ—с. Большая Каменка, с. Кошки, г. Самара, с. Смышляевка, с. Студенецъ, с. Титовка. Въ Бузурусланскомъ у.—с. Матвѣевка. Въ Бузулукскомъ у.—с. Алексѣевка, с. Грачевка, с. Державино, с. Максимовка, с. Ново-Сергѣевка, кол. Пльшановская. Въ Николаевскомъ у.—с. Каменный Бродъ, с. Канаевка, с. Клищовка, с. Криволучье, с. Панинское. Въ Перелюбъ, с. Солянка, с. Сулакъ, с. Хворостянка. Въ Новоузенскомъ у.—с. Дьяковка, с. Бепенталь, с. Красный Буть, с. Красный Яръ, Красный Яръ (Нѣмецкій), с. Малоузенскъ (Малый-Узень), с. Моргантау, с. Новорѣзное, с. Перекопное, с. Савинка, с. Старая Полтавка, с. Тонкошуровка, Урбахъ (ж. д. п. о.), с. Федоровка.

Волостныя Правленія. Въ Бузурусланскомъ уѣздѣ: Рождественское, Сокъ-Кармалинское. Въ Николаевскомъ: Березоволукское, Григорьевское, Ивантѣевское, Никольское, Новотулское, Самарское. Въ Новоузенскомъ у.—Александровское.

Желѣзнодорожныя станціи. Самаро-Златоустовской ж. д.—Заглядино, Кабаново (Кротовско-Сургутской вѣт.) Кинель, Кротовка, Мыльная, Обшаровка Подбѣльская, Похвистнево, Сарай-Гирь, Тургеневка, Филиповка. Ташкентской ж. д.—Колтубанка, Марычевка. Рязанско-Уральской ж. д.—Мокроуся и Чалыкла (Урбахъ-Уральской вѣт.).

Нижеприведенная таблица представляетъ подробный перечень торговыхъ и земско-почтовыхъ трактовъ, въ которомъ, помимо наименованія, указывается для какой цѣли преимущественно тракты существуютъ, протяженіе въ верстахъ и черезъ какія селенія проходятъ.

Название уѣзда.	Название трактовъ.	Протяженіе тракта въ верстахъ.	Села и деревни, чрезъ которыя проходитъ трактъ.	
Самарскій.	<b>Торговые:</b>			
	1. Оренбургскій . . . . .	48	С. Смышляевка.	
	2. Новоузенскій . . . . .	35 ½	С. Воскресенка.	
	3. Казанскій . . . . .	63	С. Старый-Буянь, Кобельма, Елховка и Бормы.	
	4. Уральскій . . . . .	33	С. Лопатино, Дубовый-Уметъ.	
	5. Симбирско-Оренбургскій.	61	Степн.-Шентала, с-по Супоново, Титовка и Липовка.	
	6. Самарско-Симбирскій . .	45	С. Красный-Яръ.	
	<b>Земско-почтовые:</b>			
	1. По южной части уѣзда .	380	Г. Самара, Чернорѣчье, Лопатино, Дубовый-Уметъ, Колывань, Томылово, Купино, Екатериновка, Кануевка, Александровка, Преполовенка, Обшаровка, Студенцы, Безенчукъ, Вестужевка, Спасское, Озерецкое, Владимірское, Натальино, Екатериновка, Купино, Томылово, Титовка, Воскресенское и г. Самара.	
	2. По сѣверной части уѣзда	408	Г. Самара, Семейкино, Красный-Яръ, Каменка, Старый-Буянь, Красные Дома, Елховка, Петропавловка, Красное-Поселен., Александргалъ, Кошки, Константиновка, Степная-Шентала, Тѣвѣевка, Шламка, Зубовка, Чистовка, Липовка, Кадабулакъ, Чекалино, Елшанка, Чесноковка, Черновка, Тростянка, Богдановка, Новые-Студенцы, Алексѣевка, Смышляевка и Самара.	
	1. Коммерческій . . . . .	60	Апаково, Боровка, Старая-Сахча, Средній-Сентимиръ, Александровка, Новая-Вѣсовка.	
	<b>2 Земско-почтовый:</b>			
1-й участокъ . . . . .	152	Г. Ставрополь, Выселки, Нижнее-Санчелеево, Ташелка, Рязаново, Никольское на р. Черемшанъ, Хращевка, Ягодное, Никольское на р. Волгъ.		
2-й участокъ . . . . .	173	Г. Ставрополь, Мусорка, Филиповка, Новая Бинарадка, Новый Буянь, Старая Бинарадка и Федоровка.		

Названіе уѣздовъ.	Названіе трактовъ.	Протяженіе тракта въ верстахъ.	Села и деревни, чрезъ которыя проходитъ трактъ.
Ставропольскій.	3-й участокъ . . . . .	156	Никольск. на р. Черем., Ерыклинск., Мелекессь, Мулловка, Озерки, Чердаклы, Коровино, Вѣлый Яръ и Суходоль.
	4-й участокъ . . . . .	133	Бряндино, Помрякино, Чердаклы, Временки; Старая-Майна. Большая Кандаля, Рождествено и Хмелевка.
	5-й участокъ . . . . .	184	Мелекессь, Бряндино, Тинскъ, Старая Сахча, Старая Вѣсовка, Новая Малыкла, Высокій Колокъ, Новая Майна, Филипповка и Лебяжье.
<b>Т о р г о в ы е:</b>			
И. к. с. н. и. м. б. л. у. г. у. В.	1. Дмитріевка-Абдулино . . . . .	18	Дмитріевка, Абдрахманово, Николкино, Чесьма, Ново-Троицкое, Яковлевка, Абдулино.
	2. Мевзелинскій . . . . .	60,7	Перелюбъ, Смоленка, Грачевъ Кустъ, Аннинъ Верхъ, Блевенка, Салолейка, Журавлиха, Гусиха, Таволжанка.
	3. Черемшанскій . . . . .	92	Старая Письмянка, Верхніе Лещи, Куакбашъ, Старый Кувакъ, Черемшанъ.
	4. Клявлино-Черемшанскій.	49	Абдикѣво, Каменка, Денискино, Туарма.
	5. Уфимскій . . . . .	36	Акбашъ, Апсалямово.
	6. Оренбургско-Казанскій . . . . .	140	Пилюгино, Бугурусланъ, Рождественское, Кудрино, Сокъ Кармала, Домосейкино, В. Дымское, Карабашево, Абдрахманово, Ниж. Махтама, Альметево, Вигашево, Булгаково, Зимниха, Твердиловка.
	7. Бормы-Бугульминскій . . . . .	55	Бормы, Кошки, Тенѣво, Девлезеркино, Стар. Урметево, Тимяшево.
	8. Белебеевскій . . . . .	52	М. Бугульма, Наратла, Чув. Тумбарла, Татар. Тумбарла.
	9. Покровское-Бугульма . . . . .	60	Покровское, Андреевка, Ст. Салты, Ваклановка, М. Бугульма, Дымская, Лукино, Сулейманово, Кряжлы.
	10. Каменка-Татарскій Кандызь . . . . .	12	Каменка, Кокла, Дмитріевка, Татарскій Кандызь.
	11. Исаклы-Клявлино . . . . .	39	Добрино, Подбѣльское, Маклаушъ, Исаклы, Ворискино.
<b>Земско-почтовые:</b>			
Бугурусланскій.	1. Черемшанскій . . . . .	271	Новая Письмянка, Куакбашъ, Н. Чершилы, Старый Кувакъ, Мор. Кармалка, Мор. Афонькино, Черемшанъ, Тимяшъ, Ермоловка, Костюнькино, Шентала, Абдикѣво, Клявлино, Сходнево, Михайловка, Бугульма.
	2. Микулинскій . . . . .	186	Микулино, Алькѣво, Масыгутово, Азнакаево, Тумутукъ, Стерлитамакъ, Чеканъ, Байраки, Каракашлы, Акбашъ, Бугульма.
	3. Дымскій . . . . .	165	Спасское, Дымская, Бавлы, Поповка, Секретарка, Ворискино, Добрино, Михайловка Бугульма.
<b>Земско-почтовые:</b>			
	1-й . . . . .	270	С. Пилюгино, д. Нагаткино, с. Самодуровка, с. Куроѣдово, д. Кинельская, с. Большіе Толкаи, с. Малые Толкаи, с. Полудни, слоб. Кинель-Черкасская, с. Семеновка, с. Богородское, с. Елховка, с. Карабаевка, д. Уметъ, д. Нижняя Козловка, с. Сидорка, с. Захаркино, с. Адѣяково, с. Ишуткино, с. Сосновка, с. Подбѣльское, д. Савруха, сл. Аманакская, д. Мочалейка, д. Керенка, с. Средне-Аверкино, с. Нижне-Аверкино, с. Мало-Ибряйкино, с. Нуштайкино.

Название уездовъ.	Название трактовъ.	Протяженіе тракта въ верстахъ.	Села и деревни, чрезъ которыя проходитъ трактъ.
Б у г у р у с с к і й.	2-й . . . . .	319	Д. Карповка, с. Стюхино, д. Алешкино, с. Кротовка, д. Абдуловскій Заводъ, с. Ново-Ганькино, с. Микушкино, с. Вечканово, с. Сперкино, Шунгутъ, с. Ново-Якушкино, д. Васильевка с. Михайловка, с. Сѣрныя Воды, Пригородъ Сергеевскъ, с. Боровка, д. Юматовка, с. Смольково, с. Чесноковка, с. Золотаревка, с. Бондурчинская-Крѣпость, с. Смагино, д. Валентиновка, с. Исаклы, д. Багряшъ с. Игары, с. Байгермышъ, д. Долгорукова, с. Старыя Сосны, д. Камышла, с. Байтуганъ, д. Усамкино, д. Бакайкино, с. Сохъ Кармала, с. Осоргино, с. Мордовскій Вугурусланъ, д. Васильевка, д. Михайловка.
	3-й . . . . .	214	С. Елатмонка, с. Новое Тюрицо, с. Старое Тюрино, с. Палибино, с. Коровино, с. Григорьевка, с. Елань, с. Сарай-Гирь, с. Зерикла, д. Булаткино, с. Большой Сурметъ, с. Покровка, с. Андреевка, д. Старыя Шлы, с. Баклановка, с. Кабаевка, с. Русскій Бандызъ, с. Русская Вокла, Аксенкино, с. Алпаево, с. Асаево, д. Кивацкая, д. Пронькино, Васильевка, Михайловка.
	4-й . . . . .	292	С. Красноярка, с. Завьяловка, д. Козловка, с. Новый Сунтангулово, д. Старая Султангулова, д. Шарыпкина, с. Воскресенка, с. Кармала-Ивановка, с. Бузькино, с. Матвѣевка, д. Савельева, с. Камышъ Садакъ, с. Емантаево, с. Гаврилово, д. Лукьяновка, с. Зыково, д. Комисаровка, с. Пономаревка, д. Алексѣевка, с. Бесѣдино, д. Батуннино, д. Покровка, с. Емельяновка, с. Зубаревка, с. Натальино, д. Жедрина, д. Нудатовка, с. Аксютинно, д. Вокла, Козловка, с. Троицкое, д. Петровка.
	<b>Земско-общественные:</b>		
Б у г у р у с с к і й.	1-й Самарскій . . . . .	100	С. Елшанка, с. Колтубанка, Мойка, с. Заплавное, с. Гвардейцы, с. Виловатово, с. Павловка, с. Курановка, с. Федоровка.
	1. Уральскій . . . . .	70	С. Царская Александр., с. Перевозниково, с. Лобазы, с. Скворцовка, с. Курманаево, с. Кандаурово, с. Кугуши, Михайловка, д. Кротовка, с. Красноярка, с. Андреевка, Вайгаровка, с. Феропонтовка, Гаршино.
	2. Оренбургскій . . . . .	120	С. Дмитриевка, с. Обухово, Каменная Сарма, с. Погромное, с. Топкое, с. Бирсановка, с. Сорочинское, с. Бурдыгино, с. Барабановка, с. Новосергеевка
Б у г у р у с с к і й.	3. Вугурусланскій . . . . .	60	С. Тримихайловка, Твердиловка, с. Березовка, с. Державино, д. Зимниха, с. Булгаково, с. Петрополье, д. Ивановка.
	<b>Скотопрогонные:</b>		
Б у г у р у с с к і й.	2. Симбирскій . . . . .	50	С. Борское, с. Ивановка, с. Богдановка, с. Страхово, с. Марьевка.
	4. Казанскій . . . . .	50	С. Борское, с. Рождествено, с. Ново-Ключевка, с. Неплюевка.
<b>Коммерческіе:</b>			
Николаевъ.	1. Козлово-Баронскій . . . . .	25	С. Баронскъ.
	2. Вѣтвь 3-го Уральскаго . . . . .	103	Развальной межой.
	3. Духовницкій . . . . .	69,85	С. Селезняха, Левинка, Липовка и Духовницкое.

Название уѣздовъ.	Название трактовъ.	Протяженіе тракта въ вѣрстахъ.	Села и деревни, чрезъ которыя проходитъ трактъ.	
И.	4. Вѣтвь второго Балаково-Новоузенскаго . . . . .	18	Д. Ивановка, с. Красный-Яръ, Маянга и Новый Кушумъ.	
	5. Первый Балаково-Новоузенскій . . . . .	54,5	С. Кормежка, Криволучье, Новоумовка, Малый Кушумъ Каменная Сарма, Новорѣпное, Мавринкино и Верхній Кушумъ.	
	6. Третій Уральскій (ското-прогонный). . . . .	183	С. Жестянка, Семеновка, Милорадовка, Савельевка, Сулакъ и Малое Перекопное.	
	7. Второй Балаково-Новоузенскій . . . . .	48	С. Выковъ Отрогъ, Новый Кушумъ, Перекопное и Миусь.	
	8. Николаевско - Новоузенскій . . . . .	40	С. Каменка, Родники (Карѣевка тожь), Милорадовка, хут. Скребницкій и Дергачи.	
	<b>Скотопрогонные:</b>			
	1. Первый Уральскій . . . . .	121	С. Дубовый Уметъ, Сухая Вязовка, Мокша, Большая Глушица, Августовка и Украинка.	
	2. Второй Уральскій . . . . .	185	С. Таловой. Вучумбетово, Перелюбъ, Кирсановка, Пестравка, Волчанка, Самаровка, Каменный Бродъ.	
К.	3. Сызрано-Уральскій . . . . .	62,5	Мосты, Марьино, Михайловка, Александровка.	
	4. Отъ Малой Глушицы по правую сторону р. Большого Иргиза . . . . .	65	С. Журавлиха, Горѣлый Гай, Яблонный Гай, Мосты, Пестравка, Барсуковка.	
	5. Самаро-Николаевскій (почтово-скотопрогонный) . . . . .	134	С. Томилово, Каменный Бродъ, Криволучье, Ивановка, Марьевка, Николаевка, Иванѣевка, Таволожка, г. Николаевскъ.	
	6. Николаевско-Балаковскій (почтовый) . . . . .	80	С. Каменка, Березовый Яръ, Малое Перекопное, Сухой Отрогъ, Кормежка и Балаково.	
	7. Балаковскій-подѣздный (дамба) . . . . .	300	С. Балаково.	
	<b>Хлѣбоподвозные:</b>			
	1. Вѣтвь второго Уральскаго. . . . .	67	С. Перелюбъ, Смоленка, Грачевъ Кусть, Аннивъ Верхъ, Клевенка, Журавлиха, Гусиха, Таволожка.	
	2. Покровско-Баронскій . . . . .	7	Покровскъ, Шумейка, Генеральское, Красный Яръ, Баронскъ.	
Е.	3. Балаково-Баронскій . . . . .	84	Маянга, хут. Тихонова, Напинское, Баронскъ.	
	4. Вѣтвь перваго Уральскаго . . . . .	93	Украинка, Самовольно Ивановка, Дмитріевка, Подъемъ.	
	5. Вѣтвь второго Уральскаго по лѣвую сторону р. Иргиза . . . . .	53	Клевенка, Канаевка, Ломовка, Высокое, Малая Глушица.	
	6. Земляно-Николаевскій . . . . .	42	Орловка, Барсуковка, Самовольная Ивановка.	
	7. Отъ Чернавы на Сызрань. . . . .	40	С. Чернава, Николаевка, Хворостянка, Владимирское, Озерцеое, Спаское, хут. Каширскіе.	
	8. Абдулино-Ивановка . . . . .	45	Максютово, Рахмановка, Большая Тарасовка, Камеликъ, Журавлиха, Ивановка.	
	9. Волчанка-Большая Глушица . . . . .	39	Большая Глушица, Барсуковка и Волчанка.	
	10. Вѣтвь второго Уральскаго . . . . .	125	Кочумбетово, Габдулино, Карповка, Любицкое, хут. Аржанова, Давыдовка, г. Николаевскъ.	
	11. Таволожка-Криволучье-Ивановка . . . . .	73	Таволожка, Ивановка, Чернава, Падовка, Андросовка, Криволучье-Ивановка.	
	12. Пестравка-Марьино . . . . .	36	Пестравка, Марьино.	

Названіе уѣздовъ.	Названіе трактовъ.	Протяженіе тракта въ верстахъ.	Села и деревни, черезъ которыя проходитъ трактъ.
Новоузенскій уѣздъ.	Коммерческій . . . . .	180	Крѣпость Узень, Новотулка, Штразендорфъ, Гоффенталь, Гнадендорфъ, сл. Покровская.
	Скотопрогонный . . . . .	173	Штрасбургъ, Моргентау, Кано, Гнадентау, Фриденбергъ, Визенмиллеръ, Маріенбергъ, Бруненталь, Воскресенка, сл. Покровская.
	Почтовый . . . . .	146	Куриловка, Орловъ-Гай, Новорѣнное, Дергачи, Головинцино.

## У п р а в л е н і е   г у б е р н і и .

Самарская губернія управляется на общемъ основаніи Начальникомъ губерніи и раздѣлена слѣдующимъ образомъ: 1) *въ административномъ* отношеніи на 79 участковъ Земскихъ Начальниковъ, 39 полицейскихъ становъ, 318 волостей и 318 урядническихъ участковъ; 2) *въ судебномъ и судебно-слѣдственномъ*—на 2 округа Окружныхъ Судовъ, Самарскій и Саратовскій (къ послѣднему отнесенъ Новоузенскій уѣздъ), на 9 участковъ уѣздныхъ членовъ Окружнаго Суда, 79 участковъ Земскихъ Начальниковъ, 13 участковъ городскихъ судей и 27 участковъ судебныхъ слѣдователей; 3) *въ военномъ*—отнесена къ Казанскому Военному Округу, причемъ по отбыванію воинской повинности дѣлится на 38 призывныхъ участковъ и 4) *въ духовномъ*—составляетъ самостоятельную епархію и дѣлится на 52 благочинническихъ округа.

## Н а с е л е н і е   г у б е р н і и .

За основаніе для опредѣленія численности населенія какъ всей губерніи вообще, такъ и каждаго изъ ея уѣздовъ и городовъ, начиная съ 1897 года принимались опубликованныя Центральнымъ Статистическимъ Комитетомъ данныя предварительнаго подсчета результатовъ народной переписи 28 Января 1897 года. По этому предварительному подсчету населеніе Самарской губерніи опредѣлено было въ 2763478 человекъ обоого пола, каковая цифра и принималась за исходную величину при опредѣленіи численности населенія губерніи въ послѣдующіе годы, что достигалось, какъ достигается и теперь, посредствомъ присоединенія къ этой цифрѣ числовой разности между родившимися и умершими (т. е. естественнаго прироста) за время, протекшее съ момента переписи по 1-е Января даннаго года; самая же разность опредѣляется на основаніи ежегодно разрабатываемыхъ Губернскимъ Статистическимъ Комитетомъ свѣдѣній и естественномъ движеніи населенія. Но въ 1904 году Центральнымъ Статистическимъ Комитетомъ опубликованы окончательные численные результаты подсчета населенія Самарской губерніи по даннымъ переписи, которые оказались нѣсколько иными, чѣмъ было найдено по предварительному подсчету, а именно: вмѣсто 2763478 ч., численность населенія всей губерніи въ день переписи, опредѣлена въ 2751336 чел. об. пола, т. е. менѣе на 12142 человекъ.

Въ виду этого и такъ какъ послѣдній учетъ населенія по переписи является окончательнымъ, не подлежащимъ дальнѣйшей повѣркѣ, то при опредѣленіи численности населенія губерніи за 1909 годъ принята въ основаніе найденная этимъ окончательнымъ подсчетомъ числовая величина, при чемъ оказалось, что къ 1-му Января 1910 года населеніе всей губерніи должно равняться 3535186 чел. обоого пола. По городамъ и уѣздамъ \*) это число распределяется слѣдующимъ образомъ:

Въ г. Самарѣ . . . . .	46453 м.	—	49008 ж.
„ Самарскомъ уѣздѣ . . . . .	163261 „	—	171616 „
Въ г. Ставрополѣ . . . . .	3017 „	—	3364 „
„ Ставропольскомъ уѣздѣ . . . . .	172824 „	—	181391 „
Въ г. Бугульмѣ . . . . .	3955 „	—	4327 „
„ Бугульминскомъ уѣздѣ . . . . .	186727 „	—	189000 „
Въ г. Бугурусланѣ . . . . .	7166 „	—	7778 „
„ Бугурусланскомъ уѣздѣ . . . . .	254372 „	—	262392 „

\*) Число-же жителей по каждому населенному пункту, помѣщенному въ настоящемъ спискѣ, кромѣ городовъ, пригородовъ и посадовъ (стр. XIII—XVII) показано по свѣдѣніямъ Волостныхъ Правленій и Чиновъ Полиціи.

Въ г. Бузудукъ . . . . .	7499	„ —	8776	„
„ Бузудукскомъ уѣздѣ . . . . .	304758	„ —	316072	„
Въ г. Николаевскѣ . . . . .	7088	„ —	7820	„
„ Николаевскомъ уѣздѣ . . . . .	307787	„ —	311324	„

По сословіямъ и вѣроисповѣданіямъ населеніе Самарской губерніи распредѣляется слѣдующимъ образомъ: по сословіямъ: дворянъ потомственныхъ 0,2<sup>0</sup>/о, дворянъ личныхъ и чиновниковъ 0,2<sup>0</sup>/о, лицъ духовнаго званія 0,4<sup>0</sup>/о, почетныхъ гражданъ и купцовъ 0,3<sup>0</sup>/о, мѣщанъ 5,7<sup>0</sup>/о, крестьянъ 92,7<sup>0</sup>/о, инородцевъ 0,3<sup>0</sup>/о, и лицъ, не принадлежащихъ къ перечисленнымъ сословіямъ, въ томъ числѣ и иностранцевъ 0,2<sup>0</sup>/о, по вѣроисповѣданіямъ: православныхъ и единовѣрцевъ 77,3<sup>0</sup>/о, раскольниковъ 3,4<sup>0</sup>/о, католиковъ 2,1<sup>0</sup>/о, лютеранъ 6,4<sup>0</sup>/о, остальныхъ христ. исповѣданій 0,2<sup>0</sup>/о, іудеевъ 0,1<sup>0</sup>/о, магометанъ 10,3<sup>0</sup>/о, остальныхъ нехрист. исповѣданій 0,2<sup>0</sup>/о.

Этнографическій составъ населенія губерніи представляетъ замѣчательное разнообразіе народностей: здѣсь есть племена славянскія, финскія, татарское и германское. Кромѣ того, преимущественно въ городахъ, встрѣчаются французы, англичане, поляки, армяне, евреи и цыгане.

Великороссіяне по своей численности, занимаютъ первое мѣсто во всѣхъ уѣздахъ губерніи, за исключеніемъ Бугульминскаго, гдѣ перевѣсъ (незначительный) принадлежитъ татарскому племени.

Малороссіяне, преимущественно переселенцы изъ губерній Полтавской, Харьковской, Черниговской и отчасти Воронежской, болѣе всего живутъ въ Новоузенскомъ уѣздѣ, гдѣ еще въ половинѣ XVII вѣка встрѣчалось нѣсколько поселеній, образованныхъ малороссами—возчиками соли съ Эльтонскаго озера.

Бѣлоруссами слѣдуетъ считать жителей поселковъ малоимущихъ дворянъ Самарскаго уѣзда и с.с. Панской Нисьмянки, Ставропольскаго и Новаго Кувака Бугульминскаго уѣздовъ. По исторической справкѣ, сюда выселились изъ городковъ „старой закамской черты шляхтичи четырехъ знаменъ, переведенные въ 1660 г. царемъ Алексѣемъ Михайловичемъ изъ Смоленской области. Въ настоящее время они считаются или великоруссами, или малороссами и только въ с. Старомъ Кувакѣ, называемомъ „селомъ Шляхетскимъ“, ихъ считаютъ поляками.

Представителями финскаго племени въ губерніи являются мордва, чуваша и вотяки, принадлежащіе къ выходцамъ послѣднихъ лѣтъ XVIII столѣтія.

Мордва поселены во всѣхъ уѣздахъ и, главнымъ образомъ, въ Бугурусланскомъ. Большинство мордвы принадлежитъ къ роду Ерзя, а остальные мордва Мокша—выходцы изъ Пензенской и Тамбовской губерній; всѣ крещены.

Чуваши, какъ поселенцы, принадлежатъ къ старожиламъ здѣшняго края, такъ какъ начало ихъ перваго появленія здѣсь относится къ первому времени завоеванія Казанскаго царства. Большинство чувашъ проживаютъ въ Бузульминскомъ и Бугурусланскомъ уѣздахъ.

Вотяки явились въ Самарской губерніи изъ Казанскаго царства, послѣ его покоренія, изъ нынѣшней Вятской губерніи, гдѣ они составляли Арскую область.

Черемисы встрѣчаются отдѣльными семьями въ средѣ башкиръ въ сословіи бобылей; селеній же черемисскихъ въ губерніи нѣтъ.

Татары сѣверныхъ уѣздовъ, потомки орды Казанской, принадлежатъ преимущественно къ Нагайскому роду и проживаютъ въ Самарской губерніи съ эпохи образованія Казанскаго царства, татары южныхъ уѣздовъ—переселенцы позднѣйшихъ временъ изъ губерній Казанской, Нижегородской, Симбирской, Саратовской и Пензенской, а татары д. Лотошкинки, Новоузенскаго уѣзда, собственно Натухайцы, переселены туда въ 1859 г. съ Кавказа въ качествѣ плѣнныхъ.

Башкиры обитающіе въ Самарскомъ краѣ съ X вѣка, должны считаться аборигенами здѣшнихъ мѣстъ, за исключеніемъ, впрочемъ, башкиръ Николаевскаго уѣзда, переселившихся въ 1797, въ 1867, 1868 г.г. изъ Уфимской губерніи.

Киргизовъ собственно въ Самарской губерніи нѣтъ, но ихъ можно встрѣтить въ Новоузенскомъ уѣздѣ, съ которымъ сопредѣлена Внутренняя Букеевская Орда.

Германское племя составляетъ значительную часть населенія губерніи и состоитъ изъ нѣмецкихъ выходцевъ, водворившихся въ предѣлахъ нынѣшнихъ Николаевскаго и Новоузенскаго уѣздовъ еще въ XVIII столѣтіи, со времени изданія Императрицею Екатериною II манифестовъ о колонизаціи края иностранными поселенцами.

## Землевладѣніе\*) и земледѣліе.

Площадь губерніи по изслѣдованію Центрального Статистическаго комитета, произведенномъ въ 1905 году черезъ посредство межевыхъ учреждений, опредѣлена въ 13017428 дес., которая по уѣздамъ распределяется слѣдующимъ образомъ: въ Самарскомъ—1233029 дес., Ставропольскомъ—1002964 дес., Бугульминскомъ—1079441 дес., Бугурусланскомъ—1639307 дес., Вузулукскомъ—2249154 дес., Николаевскомъ—2642459 дес. и Новоузенскомъ—3171074 дес.

По земельвладѣніямъ означенная площадь, по даннымъ того-же Центрального Комитета («Статистика земельвладѣнія 1905 г. выпуска XXVIII (амарская губернія)»), распределяется такъ: изъ общаго количества 13017428 дес. принадлежатъ: Крестьянскимъ обществамъ (надѣльные земли) 6712499 дес., крестьянскимъ обществамъ на правахъ собственности 160943 дес., казѣ 1727724 дес., удѣлу 841058 дес.; городамъ 102353 дес., церквямъ 43830 дес., монастырямъ 17513 дес., разн. учреждениямъ 27972 дес., товариществамъ 245725 дес., частнымъ владѣльцамъ 3137811 дес.

Самымъ крупнымъ владѣльцемъ земли, по абсолютному количеству послѣдней, являются сельскія общества, которымъ въ общемъ принадлежитъ земли болѣе половины, второе мѣсто принадлежитъ частнымъ владѣльцамъ, третье казѣ, четвертое удѣлу; всѣ же остальные владѣнія незначительны. Въ отдѣльности по каждому уѣзду получается, приблизительно, та же картина, т. е. земельная площадь распределяется между владѣніями въ той же почти пропорціи, какъ и по цѣлой губерніи; отступленія встрѣчаются въ уѣздахъ Самарскомъ, Ставропольскомъ и Новоузенскомъ, но и то по отношенію лишь удѣльныхъ земель, которыя въ двухъ первыхъ уѣздахъ занимаютъ высшее, а въ послѣднемъ низшее мѣсто, чѣмъ по цѣлой губерніи.

Лѣсное пространство, распределяется между всѣми почти владѣніями, хотя и не въ одинаковой мѣрѣ; но лѣсовладѣльцами въ истинномъ смыслѣ этого слова являются только казна, удѣлу, да отчасти частныя владѣльцы, такъ какъ въ этихъ трехъ владѣніяхъ, собственно, и встрѣчается только лѣсъ, болѣе или менѣе годный для постройки, и сохранившійся, конечно, благодаря наиболѣе рациональному хозяйству; тогда какъ во всѣхъ остальныхъ владѣніяхъ подъ лѣсомъ нужно разумѣть исключительно кустарникъ, произрастающій послѣ начисто почти истребленнаго лѣса.

Земледѣліе, составляя основное и главнѣйшее занятіе жителей Самарской губерніи, является въ то же время и единственнымъ источникомъ всего, безъ исключенія, населенія. Существующіе въ губерніи виды промышленности, находятся въ прямой зависимости отъ земледѣльческой производительности.

Система полеводства крайне разнообразная, хотя преобладающею слѣдуетъ признать трехполье, за исключеніемъ Новоузенскаго и Николаевскаго уѣздовъ, гдѣ по преимуществу практикуется залежное хозяйство. Въ общемъ, веденіе сельскаго хозяйства въ Самарской губерніи носитъ экстенсивный характеръ. Земля почти не удобряется, между тѣмъ отъ нея берется все, что можно взять. Такое хозяйство повело къ истощенію почвы и посѣвъ болѣе цѣнныхъ хлѣбовъ сталъ замѣняться менѣе требовательными сортами.

Въ отношеніи способа обработки земли то благодаря особеннымъ заботамъ мѣстнаго земства, по инициативѣ котораго въ настоящее время функционируетъ цѣлая сеть складовъ земледѣльческихъ машинъ и орудій, отпускаемыхъ въ кредитъ и въ разсрочку, стали распространяться среди крестьянскаго населенія усовершенствованныя орудія производства, а пережитые крупные неурожаи приводятъ къ сознанію въ необходимости болѣе тщательной обработки земли, чему особенно способствуютъ землеустроительныя работы послѣднихъ лѣтъ.

Нормою посѣвной площади для Самарской губерніи можно считать круглымъ числомъ 4 милліона десятинъ. Колебаніе величины посѣвной площади зависитъ не столько отъ степени обезпеченности населенія сѣменами, сколько отъ метеорологическихъ условій даннаго періода. Рожь, напримѣръ, воздерживаются сѣять въ большомъ количествѣ, когда осень суха и лѣтъ надежды на хорошіе всходы. Что же касается яровыхъ хлѣбовъ, то наиболѣе благоприятнымъ условіемъ для ихъ посѣва считается, во первыхъ, достаточная влажность почвы, зависящая главнымъ образомъ отъ количества выпавшихъ осадковъ осенью и зимой, а во вторыхъ, теплая, такъ называемая „дружная“ весна, непрерываемая заморозками.

Къ хлѣбамъ, воздѣлываемымъ въ Самарской губерніи принадлежатъ: пшеница, рожь (озимая), овесъ, ячмень, полба, греча, просо, горохъ и въ незначительной степени кукуруза. Кромѣ того воздѣлываются нѣкоторыя масляничныя растенія: ленъ, конопля и подсолнечникъ и, наконецъ, картофель.

Первенствующее мѣсто, по размѣрамъ посѣвной площади, занимаютъ пшеница, рожь и овесъ, отъ степени урожая которыхъ зависитъ вся матеріальная обезпеченность населенія губерніи. Всѣ же остальные хлѣба и другія сельско-хозяйственныя растенія имѣютъ значительно меньшее промышленное значеніе для края, а нѣкоторые изъ нихъ производятся лишь постольку, поскольку необходимы для хозяйственныхъ потребностей.

\*) Количество земли по каждому населенному пункту въ настоящемъ спискѣ показано по свѣдѣніямъ Волостныхъ Правленій, Городскихъ Управъ и чиновъ полиціи.



## Г о р о д а.

Губернскій городъ Самара находится подъ 53°11 с. ш. и 67°45 в. д., отстоитъ въ 1646 вер. отъ С.-Петербурга и въ 1033 вер. отъ Москвы, расположенъ по склону лѣваго берега р. Волги, при впаденіи р. Самары. Годъ основанія города неизвѣстенъ, но предполагаютъ, что онъ существуетъ съ 1586 года, когда Астраханскій воевода, князь Лобановъ-Ростовскій, доносилъ Царю Іоанну IV: «писатьъ Государю, Урсу—князь, чтобы твоимъ городамъ на Уфѣ и Самарѣ не были.»

Первоначальный гербъ города—дикая коза бѣлая, стоящая на травѣ на голубомъ полѣ,—въ 1851 г. былъ измѣненъ тѣмъ, что щитъ герба увѣнчанъ золотую Императорскою короною.

Въ торговопромышленномъ отношеніи Самара представляетъ весьма значительный центръ, оперирующій на десятки миллионъ рублей. Промышленность города сосредоточена главнымъ образомъ на скупкѣ и обработкѣ хлѣбныхъ продуктовъ, поступающихъ на мѣстную хлѣбную пристань ежегодно отъ 15 до 20 мил. пудовъ. Около половины этого количества хлѣба перерабатывается въ муку на мѣстныхъ паровыхъ кручатныхъ мельницахъ, остальное же количество переправляется въ зернѣ въ другіе мукомольные центры Нововольжья и за границу. Въ Самарѣ же между прочимъ находится получившій широкую извѣстность Жигулевскій пивоваренный заводъ, обращающій на себя вниманіе не только размѣромъ производства (болѣе миллиона ведеръ въ годъ), но и образцовымъ во всехъ отношеніяхъ благоустройствомъ,—организация врачевой помощи для рабочихъ, страхованіе ихъ жизни, устройство для нихъ квартиръ, школы для ихъ дѣтей и проч. Изъ другихъ видовъ промышленности города заслуживаетъ быть отмѣченной торговля строевымъ лѣсомъ, складами котораго занята весьма значительная площадь на берегу Волги и Самарки.

Величина заселенной площади 423 дес. Улицъ и переулковъ 93, протяженіемъ 100 вер. Площадей 7, размѣромъ 53 дес. Общественныхъ саловъ 4, площадью 27 д. Жилыхъ строеній: деревянныхъ 8679, каменныхъ 1873, крытыхъ желѣзомъ 7342 и деревомъ 3210.

Освѣщеніе. Фонарей керосино-капильныхъ 314 и керосиновыхъ простыхъ 197.

Водоснабженіе—водопроводъ. Способъ удаленія нечистотъ выгребной и частичная канализация.

Пожарный обозъ имѣетъ 8 машинъ.

Число жителей обоого пола 95461, по національности въ %: русскихъ 92%, малороссовъ— $\frac{1}{2}$ %, поляковъ—1%, нѣмцевъ—1%, татаръ— $2\frac{1}{2}$ %, евреевъ— $1\frac{1}{2}$ % и другихъ народностей— $1\frac{1}{2}$ %.

Число церквей 33; монастырей: муж. 1, жен. 1. Учебныхъ заведеній среднихъ муж. 4 и жен. 5, низшихъ муж. 11, жен. 9 и смѣш. 29, 2 воскресныя школы.

Число библиотекъ 4, больницъ и пріемныхъ покоевъ 9 на 300 кров., аптекъ 14, аптекарскихъ магазиновъ 25, врачей 78, ветеринаровъ 5, фельдшеровъ, фельдшерницъ и акушеровъ 47; гостиницъ (№№ для пріѣзжающихъ) 24, чайныхъ и столовыхъ 63, ярмарокъ 3, фабрикъ и заводовъ 136 съ размѣромъ производства 5800285 руб., фабричныхъ рабочихъ 5756 чел., ремесленныхъ заведеній 63, домовъ трудолюбія 1, ночлежныхъ домовъ 2, общество разнаго рода, дѣйств. по уставамъ (благотвор., взаимопомощи и др.) 26, благотворительныхъ заведеній (богадѣльн., пріютовъ и т. п.) 7, банковъ 10, агентствъ страховыхъ обществъ 16, театровъ и цирковъ 3, періодическихъ изданій 5, нотаріальныхъ конторъ 4, типографій и литографій 20. Пароходныхъ обществъ 8.

Средства сообщенія: конно-жел. дор. протяженіемъ 12 вер., телефонъ (число абонентовъ) 924.

Среднія цѣны помѣсячно: на квартиры въ 6 ком. 30 р., въ—4 ком. 18 р. и въ 3 ком. 7—9 р., на прислугу мужскую 10—15 р. и женскую 5—10 р.; на продукты: (за фунтъ) печеный хлѣбъ кручатный 3—6 к. и простой 2—3 к., мясо 10—17 к., на дрова 6—8 руб., за сажень.

Штатъ полиціи—Полиціймейстеръ, 5 приставовъ и 279 городовыхъ.

Годовой бюджетъ: приходъ 1574413 р. 46 к. расходъ—1574413 р. 46 к. и долгъ 932971 р. 34 к.

**Ставрополь**—уѣздный городъ; основанъ въ 1738 г.; при учрежденіи Симбирскаго намѣстничества, въ 1781 г. назначенъ уѣзднымъ городомъ Симбирской губ., а 6 декабря 1850 г. отчисленъ ко вновь образованной Самарской губерніи. Городъ расположенъ подъ 53°28 с. ш. и 67°1 в. д. на лѣвой, луговой сторонѣ р. Волги, при ея притоцѣ Куньей Воложкѣ, въ 145 вер. отъ Самары по почтовому тракту, а по Волгѣ въ 78 вер. Гербъ города утвержденъ 22 декабря 1780 г.; въ верхней части щита изображенъ гербъ губернскаго города, а въ нижней—трехъ угольная крѣпость, въ срединѣ которой водруженъ черный крестъ на золотомъ полѣ, означающій имя города; ибо, сказано въ Высочайше утвержденномъ докладѣ Сената, имя Ставрополь есть греческое слово и въ переводѣ значитъ «городъ святаго креста». Планъ города конфирмованъ въ 1850 г.

Извѣстенъ какъ дачная мѣстность съ кумысолѣчными заведеніями, куда въ лѣтнее время стекается до 4 тысячъ чел. исключительно для дачной жизни. Для пароходовъ Ставрополь доступенъ во время лишь разлива Волги.

Величина заселенной площади 175 д. Улицъ и переулковъ 18, протяженіемъ  $13\frac{1}{2}$  в., площадей 2, размѣромъ 13 д., общественныхъ садовъ 1, площадью 1 дес. Жилыхъ строеній деревянныхъ 1925, каменныхъ 45, смѣшанныхъ 18, крытыхъ желѣзомъ 2531 и деревомъ 1417.

Освѣщеніе. Керосиновыхъ фои. простыхъ 41, керосино-калильныхъ 13.

Водоснабженіе: изъ рѣки и колодезь. Способъ удаленія нечистотъ — выгребной. Пожарный обозъ имѣеть 7 машинъ.

Число жителей обоого пола 6381, почти всѣ русскіе.

Число церквей 2, учебныхъ заведеній средніе, 1 женская гимназія, низшихъ мужскихъ 4 и женскихъ 2, воскресная школа 1.

Число библиотекъ 2, больницъ 1 на 70 кров., аптекъ 1, аптекарскихъ магазиновъ 2, врачей 4, ветеринаровъ 1, фельдшеровъ, фельдшерницъ и акушеровъ 12, гостинницъ (ММ для прїѣзжающихъ) 1, чайныхъ и столовыхъ 8, ярмарокъ 2, съ торговымъ оборотомъ въ 30000 р., фабрикъ и заводовъ 1, ремесленныхъ заведеній 100, благотворительное заведеніе 1, банковъ 2, агентовъ страховыхъ обществъ 6, нотаріальная контора 1, типографія 1. Среднія цѣны помѣсячно: на квартиры въ 6—8 ком. 25—33 р., въ 4—6 ком. 15—20 р., въ 3 комнаты 5—8 р., на прислугу мужскую 7—12 р. и женскую 2 до 7 р., на продукты: (за фунтъ) печеный хлѣбъ крупчатный 5—6 к. и простой 2½—3 к., мясо 8—17 к., на дрова 4—6 р. за сажень.

Штатъ полиціи—Полицейскій надзиратель, 14 городовыхъ.

Годовой бюджетъ: приходъ 85647 р. 35 к., расходъ 85409 р. 16 к., долги 30298 р. 73 к.

Бугульма—уѣздный городъ; основанъ въ 1745 году подъ именемъ Бугульминской слободы; 23 декабря 1781 г. назначенъ уѣзднымъ городомъ Уфимскаго намѣстничества, въ 1804 г.—уѣзднымъ городомъ Оренбургской губерніи и 6 декабря 1850 г.—уѣзднымъ городомъ вновь образованной Самарской губерніи. Городъ расположенъ въ сѣверо-восточной части губерніи, при р. Бугульминскѣ, въ 250 в. отъ гор. Самары. Гербъ города утвержденъ въ 1782 г.; въ верхней части щита изображенъ гербъ губернскаго города, а въ нижней—на голубомъ полѣ серебряная рыба съ голубыми пятнами, называемая пеструшка, которою изобилуютъ воды Бугульминскаго уѣзда. Въ 1 вер. отъ города ж. д. ст. „Бугульма“, Волго-Бугульминской ж. д.

Величина заселенной площади 243 дес. Улицъ и переулковъ 24, протяженіемъ 25½ вер. Площадей 2, размѣромъ 18, Общественныхъ садовъ 1, площадью 2 дес. Жилыхъ строеній: деревянныхъ 1348, каменныхъ 67, смѣшанныхъ 21, крытыхъ желѣзомъ 599, деревомъ 339, соломой 498.

Освѣщеніе. Фонарей керосино-калильныхъ 16.

Водоснабженіе—водопроводъ. Способъ удаленія нечистотъ—выгребной. Пожарный обозъ имѣеть 7 машинъ.

Число жителей обоого пола 8282; по національности въ 0/о русскихъ 940/о, татаръ 60/о.

Число церквей 6, женскій православный монастырь, учебныхъ заведеній среднихъ—1 женская гимназія, 1 реальное училище, низшихъ муж. 5 и жен. 3.

Число библиотекъ 2, больницъ 1 на 60 кров., аптекъ 1, аптекарскихъ магазиновъ 1, врачей 2, ветеринаровъ 2, фельдшеровъ, фельдшерницъ и акушеровъ 11, гостинницъ (ММ для прїѣзжающихъ) 2, чайныхъ и столовыхъ 4, ярмарокъ 3, фаб. и зав. 30 съ размѣромъ производства 195000 р., ремесленныхъ заведеній 79, благотворительныхъ заведеній (богадѣленъ и прїготовъ и т. п.) 2, банковъ 1, ломбардъ 1, ссудо-сберегательныхъ кассъ 2, агентовъ стр. общ. 8, театровъ и цирковъ 1, нотаріальныхъ конторъ 2, типографій 1.

Среднія цѣны помѣсячно: на квартиры въ 8-комн. 33 р., въ 5 комн. 20 р., въ 2—3 комн. отъ 5 до 12 р., на прислугу мужскую 5—8 р., женскую 3—5 р., на продукты: (за фунтъ) печеный хлѣбъ крупчатный 4—6 к. и простой 2½—3 к., мясо 8—15 к.

Штатъ полиціи: полицейскій надзиратель и 19 городовыхъ.

Годовой бюджетъ: приходъ 40269 р. 70 к., расходъ 39065 р. 33 к., долги 27659 р. 10 к.

Бугурусланъ—уѣздный городъ; основанъ подъ именемъ Бугурусланской слободы около 1748 г.; при учрежденіи Уфимскаго намѣстничества, въ 1781 г. былъ назначенъ уѣзднымъ городомъ, затѣмъ въ 1802 г., апрѣля 24, былъ перечисленъ въ Оренбургскую губернію, а 6 декабря 1850 г. причисленъ къ вновь образованной Самарской губерніи. Городъ расположенъ на р. р. Кинель и Тарханкѣ и отстоитъ отъ г. Самары въ 169 вер. (по Самаро-Златоустовской ж. д.). Гербъ города утвержденъ въ 1872 г.; въ верхней части щита изображенъ гербъ губернскаго города, а въ нижней—черная овца на зеленомъ полѣ. Планъ города конфирмованъ въ 1830 г. При городѣ имѣются дачи и кумысо-лечебное заведеніе. Отъ станціи Самаро-Злат ж. д. городъ находится въ 4 верстахъ.

Величина заселенной площади 394 дес. Улицъ и переулковъ 55, протяженіемъ 30½ вер. Площадей 3, размѣромъ 19 дес., общественныхъ садовъ 2, площадью 6 д. Жилыхъ строеній: деревянныхъ 1884, каменныхъ 56 и смѣшанныхъ 42, крытыхъ желѣзомъ 1000 и деревомъ до 300 и остальные дубкомъ.

Освѣщеніе. Фонарей керосиновыхъ простыхъ 142, керосино-калильныхъ 17.

Водоснабженіе—водопроводъ. Способъ удаленія нечистотъ—выгребной. Пожарный обозъ имѣеть 5 машинъ.

Число жителей обоого пола 14944; по національности въ 0/о: русскихъ 900/о, татаръ 100/о.

Число церквей 11, 1 монастырь жен. прав.; учебныхъ заведеній: сред.—1 жен. гимназія и 1 реальное училище, низшихъ муж. 7 и жен. 4.

Число библиотекъ 2, читальня 1, больницы 1 на 41 кров., аптекъ 2, аптекарскихъ магазиновъ 2, врачей 6, ветеринаровъ 2, фельдшеровъ, фельдшерницъ и акушеровъ 12, гостинницъ (№№ для прѣзжающихъ) 5, чайныхъ и столовыхъ 17, ярмарокъ 2, фабрикъ и зав. 36, съ размѣромъ ихъ производства 300000 р., ремесленныхъ заведеній 59, домовъ трудолюбія 1, благотворительныхъ заведеній частныхъ 2, банковъ 2, агентствъ страховыхъ обществъ 10, театровъ и цирковъ 1, нотаріальныхъ конторъ 2, типографій 1.

Среднія цѣны помѣсячно: на квартиры въ 8 ком. 30 руб., въ 5 комн. 10 руб., на прислугу мужскую 10 р., женскую 4 р., на продукты: (за фунтъ) печеный хлѣбъ крупчатный 3½ к. и простой 2½ к., мясо 10—15 к.

Штатъ полиціи—2 полиц. надзир. и 28 городскихъ.

Годовой бюджетъ: приходъ 88262 р., расходъ 88262 р. и долги 118964 р. 67 к.

**Бузулукъ**—уѣздный городъ; существуетъ съ 1736—1737 г., въ 1781 году назначенъ уѣзднымъ городомъ Уфимскаго намѣстничества, затѣмъ съ 1796 года уѣзднымъ городомъ Оренбургской губерніи, а въ 1850 году причисленъ къ Самарской губерніи. Городъ расположенъ на р.р. Самарѣ и Бузулукѣ и отстоитъ отъ г. Самары въ 163 вер. къ востоку. Гербъ города утвержденъ въ 1782 г.; въ верхней части щита изображенъ гербъ губернскаго города, а въ нижней серебряный олень на зеленомъ полѣ. По размѣрамъ торговли и благоустройству Бузулукъ считается лучшимъ уѣзднымъ городомъ Самар. губ. Отъ станціи ж. д. находится въ 2 верстахъ.

Величина заселенной площади 216 д. Улицъ и переулковъ 37, протяженіемъ 28 верстъ. Площадей 4 размѣромъ 2 дес. Общественныхъ садовъ 1, площадью 2 дес. Жилыхъ строеній: деревянныхъ 1410, каменныхъ 278, изъ другихъ матеріаловъ 72; крытыхъ желѣзомъ 1220, деревомъ 500, землей и другими матеріалами 40.

Освѣщеніе.—Фонарей керосино—калийныхъ 47.

Водоснабженіе.—Водопроводъ. Способъ удаленія нечистотъ—выгребной. Пожарный обозъ имѣетъ 5 машинъ. Число жителей обоего пола 16275, по національности въ %: русскихъ 93,8 %, поляковъ 0,2%, татаръ 5%, евреевъ 1%.

Число церквей 8, монастырей прав. 1 муж. и 1 жен.; учебныхъ заведеній среднихъ—2 реальныхъ училища, 1 жен. гимназія, низ муж. 7 и жен. 5, и 1 смѣшанное.

Число библиотекъ 1, больницы 1 на 100 кров., аптекъ 1, аптекарскихъ магазиновъ 2, врачей 6, ветеринаровъ 2, фельдшеровъ, фельдшерницъ и акушеровъ 11, гостинницъ (№№ для прѣзжающихъ) 2, чайныхъ и столовыхъ 16, ярмарокъ 3, фабрикъ и заводовъ 18 съ размѣромъ производства 200000 р. ремесленныхъ заведеній 150, домовъ трудолюбія 1, обществъ разнаго рода, дѣйств. по уставамъ (благотв. взаимопомощи и пр.) 3, благотворительное заведеніе 1, банка 2, агентствъ страховыхъ обществъ 13, театровъ и цирковъ 1, нотаріальныхъ конторъ 2, типографій. 2.

Среднія цѣны помѣсячно: на квартиры въ 8 и болѣе комнатъ 50 руб., въ 5 ком. 25 р. и въ 3—10 р., на прислугу мужскую 5—10 р. и женскую 2—5 р. на продукты: (за фунтъ) печеный хлѣбъ крупчатный 4—5 к. и простой 3—4 к., мясо 12—15 к., на дрова 22—35 р. за куб. сажень.

Штатъ полиціи—2 полицейскихъ надзирателя и 36 городскихъ.

Годовой бюджетъ: приходъ 142497 р., расходъ 142479 р., долги 173495 р.

**Николаевскъ**—уѣздный городъ; основанъ подъ именемъ слоб. Мечетной около 1763—64 года, въ уѣздный городъ переименованъ въ 1835 г. съ причисленіемъ къ Саратовской губ., а въ 1850 г. отчисленъ во вновь образованную Самарскую губернію. Городъ расположенъ въ степной полосѣ губерніи (подъ 52° с. ш. и 66°28 в. д.) въ 16½ вер. къ юго-западу отъ Самары, на правомъ берегу р. Иргица, въ 79 верст. отъ р. Волги. Съ введеніемъ ж. д. торговля города начала оживляться особенно хлѣбомъ, котораго поступаетъ въ Николаевскъ болѣе чѣмъ на 1 мил. въ годъ. Отъ станціи желѣзн. дороги городъ находится въ полуверстѣ. Гербъ города утвержденъ въ 1910 г.; въ серебряномъ щитѣ, два зеленые снопа пшеницы, на крестъ положены и перевязанные червленною лентою. Въ вольной части, гербъ Самарской губерніи Щитъ увѣнчанъ серебряной башенной короною о трехъ зубцахъ и окруженъ двумя золотыми крестами, соединенными Александровскою лентою.

Величина заселенной площади 480 дес. Улицъ и переулковъ 28 протяженіемъ 31 в. Площадей 3, размѣромъ 23 дес. Жилыхъ строеній: деревянныхъ 2000, каменныхъ 210, крытыхъ желѣзомъ 400, деревомъ 1500, землей и другими матеріалами 310.

Освѣщеніе.—Фонарей керосиновыхъ простыхъ 60, керосино-калийныхъ 15.

Водоснабженіе—изъ рѣки и колодезь. Способъ удаленія нечистотъ—выгребной. Пожарный обозъ имѣетъ 4 машины.

Число жителей обоего пола 14908, по національности въ %: русскихъ 84%, поляковъ ¼%, немцевъ ¼%, татаръ 15%, евреевъ ½%.

Число церквей 7, монастыри: 1 жен. прав., 1 муж. и 1 жен. единовѣр.; учебныхъ заведеній сред. 1 жен. Частное муж. учебное зав. I-го разряд., низшихъ муж. 3 и жен. 3 и 1 воскресная школа.

Число библиотекъ 2, больницъ 1 на 50 кров., аптекъ 2, аптекарскихъ магазиновъ 2, врачей 5, ветеринаровъ 2, фельдшеровъ, фельдшерницъ и акушерокъ 10, гостиницъ (ММ для прїѣзжающихъ) 3, чайныхъ и столовыхъ 12, ярмарокъ 2, фабрикъ и заводовъ 4, ремесленныхъ заведеній 20, обществъ разнаго рода дѣйств. по уставамъ (благотвор., взаимопомощи и пр.) 3, благотворительныхъ заведеній 2, банкъ 1, агентовъ страховыхъ обществъ 5, театровъ и цирковь 1, нотаріальныхъ конторъ 2, типографій 2, извозчиковъ легковыхъ 82. Телефонъ число абонентовъ 50.

Среднія цѣны помѣсячно: на квартиры въ 8 комнатъ 33 р., въ 4 комн. 16 р. и въ 2 ком. 7 р.; на прислугу мужскую 6 р. и женскую 3 р. на продукты: (за фунтъ) печеный хлѣбъ крупчатный 3—5 к. и простой 2½ к., мясо 10—12 к.

Штатъ полиціи—2 полицейскихъ надзирателя и 29 городовыхъ.

Годовой бюджетъ: приходъ 94094 р. 72 к., расходъ 85335 р. 97 к. и долги 66297 р. 74 к.

**Новоузенскъ**—уѣздный городъ; основанъ подъ именемъ с. Чертанлы въ 60 хъ годахъ XVIII стол. Въ уѣздный городъ переименованъ въ 1835 году съ причисленіемъ къ Саратовской губерніи, къ Самарской же губерніи отчисленъ вмѣстѣ съ уѣздомъ 6 декабря 1850 года. Городъ расположенъ въ обширной степной южной части губерніи, на р. Большомъ Узень, въ 25 вер. отъ границы Буковской Орды (Астрах. губ.), въ 365 в. къ юго-западу отъ Самары и въ 210 вер. къ востоку отъ Саратова. Гербъ города утверждёнъ 12 января 1900 года который изображаетъ: щитъ пересѣченный. Въ верхней, зеленой, части, перевязанный золотою лентою серебрянный снопъ ковыля. Въ нижней, серебряной части черныи съ золотыми украшениями плугъ. Въ вольной части щита—гербъ Самарской губерніи. Щитъ увѣнчанъ серебряною башенною короною о трехъ зубцахъ и окруженъ двумя золотыми колосьями, соединенными Александровскою лентою. Находитесь при желѣзной дорогѣ (вѣтвь Урбахъ-Александрово-Гайская, Рязанско-Уральской ж. д.). Отъ ст. ж. д. городъ находится въ 4 верстахъ. 3 кумысныхъ заведенія въ 5 вер. отъ города на р. Большой Узень.

Величина заселенной площади 294½ дес. Улицъ и переулковъ 46, протяженіемъ 35 вер. Площадей 3, размѣромъ 27 д. Протяженіе мощеныхъ улицъ 170 с. и тротуаровъ 15 вер. Общественныхъ садовъ 2, площадью 8 д. Жилыхъ строеній: деревянныхъ 429, каменныхъ 14, изъ другихъ матеріаловъ 1477, крытыхъ желѣзомъ 111, деревомъ 557, землей и другими матеріалами 1232.

Освѣщеніе—Фонарей керосиновыхъ простыхъ 60 и керосино-калильныхъ 7.

Водоснабженіе.—Изъ рѣки и колодезь. Способъ удаленія нечистотъ—выгребной. Пожарный обозъ имѣетъ 5 машинъ.

Число жителей обоого пола 16452, по національности въ ‰: русскихъ 96‰, поляковъ ½‰, нѣмцевъ 10‰ татаръ 20‰, евреевъ ½‰.

Число церквей 3, 1 мечеть, и 1 жен. монаст. правосл.; сред. учебныхъ заведеній 2: реал. учил. и жен. гимназія, низшихъ муж. 5 и жен. 2, 1 смѣшанное.

Число библиотекъ 2, больницъ 1, аптекъ 2, аптекарскихъ магазиновъ 2, врачей 4, ветеринаровъ 2, фельдшеровъ, фельдшерницъ и акушерокъ 6, гостиницъ (ММ для прїѣзжающихъ) 3, чайныхъ и столовыхъ 8, ярмарокъ 4, съ торговымъ оборотомъ въ 1500000 р., ремесленныхъ заведеній 20, домовъ трудолюбія 1, обществъ разнаго рода, дѣйств. по уставамъ (благотв., взаимопомощи и др.) 42, благотворительное заведеніе 1, банкъ 1, агентовъ страховыхъ обществъ 8, нотаріальныхъ конторъ 2, типогр. 1, телефонъ.

Среднія цѣны помѣсячно: на квартиры въ 7—8 комн. 37—38 р., въ 5—6 комнатъ 25 р., въ 3—4 комн. 9—10 р., на прислугу, мужскую 10—18 р. и женскую 5—10 р.; на продукты: (за фунтъ) печеный хлѣбъ пшеничный 4—5 к. и ржаной 2½—3 к., мясо 7½—13 к., на дрова 12—18 р. погонная сажень.

Штатъ полиціи.—Полицейскій надзиратель и 30 городовыхъ.

Годовой бюджетъ; 110368 р. 66 к. долги 362986 р. 89 к.

**Мелекесъ**—посадъ Ставропольскаго уѣзда; основанъ около 1750 г. въ качествѣ казеннаго винокуреннаго завода, расположенъ на р.р. Мелекесъ и Б. Черемшанъ, въ 158 вер. отъ Самары и 96 в. отъ Ставрополя. Довольно значительный промышленный центръ съ оборотомъ въ 2—3 мил. руб. Съ сѣтью жел. дорогъ соединенъ Мелекесскимъ подъѣзднымъ путемъ.

Величина заселенной площади 200 д. Улицъ и переулковъ 19, протяженіемъ 20 вер. Площадей 4, размѣромъ 6 д. Общественный садъ 1, площадью 4 дес. Жилыхъ строеній: деревянныхъ 1500, каменныхъ 500, крытыхъ желѣзомъ 800, деревомъ 1200.

Освѣщеніе. Фонарей керосино-калильныхъ 15.

Водоснабженіе. Изъ рѣки и колодезь. Способъ удаленія нечистотъ—выгребной. Пожарный обозъ имѣетъ 5 машинъ.

Число жителей обоого пола 9878, по національности въ ‰: русскихъ 88%, нѣмцевъ 1%, татаръ 7% и другихъ народностей 4%.

Число церквей 3, учебныхъ заведеній: 1 прогимн. жен., низшихъ муж. 6 и женск. 4 и 1 воскресная школа для обоого пола.

Число библиотекъ 1, больницъ 1 на 50 кров., аптекъ 1, аптекарскихъ магазиновъ 2, врачей 5, ветеринаровъ 1; фельдшеровъ, фельдшерницъ и акушеровъ 9; гостиницъ (МЖ для прїѣзжающихъ) 2, чайныхъ и столовыхъ 4, ярмарокъ 1, фабрикъ и заводовъ 22, благотворительныхъ учреждений 2, банковъ 2, агентовъ страховыхъ обществъ 9, народный домъ 1, нотаріальная контора 1, типографія 1, телефонъ на 50 абонентовъ.

Среднія цѣны помѣсячно: на квартиры въ 10 и болѣе комнатъ 75 р., въ 5—6 комн. 33 р. въ 3—4 ком. 8 р., на прислугу мужскую 10 р., женскую 6 р., на продукты (за фунтъ) печеный хлѣбъ крупчатный 4—6 к., простой 3—4 к., мясо 10—15 к.

Штатъ полиціи — Полицейскій приставъ, пол. надз. и 17 городовыхъ.

Годовой бюджетъ: приходъ 46236 р. 44 к., расход. 47242 р. 3 к., долги 21079 р. 4 к.

Сергіевскъ—заштатный городъ; основанъ въ 1703 г. въ качествѣ завода для добыванія сѣры: въ 1781 г. онъ назначенъ уѣзднымъ городомъ Уфимскаго намѣстничества; въ 1804 г., при изданіи штата Оренбургской губерніи, онъ уже не показанъ въ числѣ уѣздныхъ городовъ, а въ 1850 г., декабря 6, вшелъ въ Самарскую губернію, какъ заштатный городъ, Сергіевскъ расположенъ въ Вугурусланскомъ уѣздѣ, въ долинѣ рѣки Сока, при впаденіи въ нее рѣки Сургута (подъ 53°56 с. ш. и 68°50 в. д.), въ 120 вер. къ с. в. отъ Самары. Въ промышленномъ отношеніи никакого значенія не имѣетъ и отъ обыкновеннаго села отличается лишь тѣмъ, что пользуется городскими положеніями (упрощеннаго типа). Въ 10 верстахъ отъ Сергіевска находятся лучшія извѣстность какъ лѣчебный курортъ, казенныя Сергіевскія минеральныя воды, находящіяся нынѣ въ вѣдѣніи особаго управленія.

*Н. Подковыровъ.*



# Список ярмарок Самарской губернии.

Узды	Название ярмарочных пунктов.	Название ярмарокъ.	Время начала ярмарокъ.	Продолжит. ярмарокъ. Въ недѣляхъ.	Перечень главнѣйшихъ предметовъ торговли.	Узды	Название ярмарочныхъ пунктовъ.	Название ярмарокъ.	Время начала ярмарокъ.	Продолжит. ярмарокъ. Въ недѣляхъ.	Перечень главнѣйшихъ предметовъ торговли.
Узды	г. Самара.	Сборная.	съ 2 недѣли Великаго поста.	2	Мануфактурный товаръ, носил. платье, бѣлье, лошади и полаты скота.	Самар. узды.	с. Кандабулак. (Кандабул. вол.).	Новогодняя.	1 января.	1	Мануфактурный товаръ и предметы сельско-хозяйственной отрасли.
	Набережная р. Волги.	Казанская.	8 июля.	2	Мануфактурный, бакалейный и шерстяной товаръ, и лошади.	Самар. узды.	с. Русск. Селит. (Блшанск. вол.).	Вознесенская.	Въ д. Вознес. Гос.	1	Мануфактурный, кустар. и сел.-хоз. предметы, лошади, скотная, товаръ.
	—	Воздвиженская.	14 сентября.	2			г. Ставрополь.	Петровская.	27 июня.	1	
	с. Богдановка (Богдая. вол.).	Владимирская.	21 июня.	3			Рождественская.	15 декабря.	5		
	с. Бобровка (Бобров. вол.).	Бобровская.	9 пятниц по Пасх.	1			Пос. Мелекестъ.	Никольская.	1 декабря.	1	
	с. Томылово (Томыл. вол.).	Томыловская.	22 октября.	3		Ставропольскій узды.	с. Никольское на Черемшанѣ (Черемш. вол.).	Покровская.	28 сентября.	1	Мануфактурный, желѣзный и бакалейный.
	—	Вознесенская.	Въ праз. Возн. Гос.	3			приг. Ерыклин. (Ерыклин. вол.).	Казанская.	5 июля.	5	
	—	—	26 марта.	3			г. Бузулукъ.	Всебдная.	Въ январѣ.	1	Мануфактурный, бакалейный и шерстяной товаръ, и предметы сельско-хозяйственной отрасли.
	с. Новыл-Кост. (Ново-Кост. вол.).	Новогодняя.	1 января.	3	Мануфактурный и бакалейный товаръ и принадлежности сельско-хозяйства.	Бузулукскій узды.	—	Петровская.	29 июня.	1	
	—	Вознесенская.	Въ праз. Возн. Гос.	3			—	Покровская.	1 октября.	1	
	—	Богословская.	26 октября.	3			с. Борское (Борской вол.).	Богоявленская.	6 января.	3	
	с. Екатеринов. (Екатер. вол.).	Весенняя.	На 3 нед. Велик. пос.	1			—	Предтеченская.	24 июня.	3	
	—	Троицкая.	Въ пр: Св. Троиц.	1			—	Сергиевская.	25 сентября.	3	
	—	Рождественская.	8 сентября.	6			с. Павловка (Павлов. вол.).	Срътенская.	2 февраля.	2	
Самарскіи	с. Студенцы	Зимняя.	26 января.	3			—	—	—	—	

(Котль, сельско-хозяйственные орудья, мануфактурный, бакалейный и мелочные товары.

Год	Место	Дата	Вид	Срок	Число	Детали
Летняя.	Летняя.	8 июля.	—	—	3	—
с. Красный Яр (Стародвор. вол.).	Сретенская.	2 февраля.	—	—	1	—
—	Николаевская.	9 мая.	—	—	1	—
—	Ивановская.	29 августа.	—	—	1	—
с. Вязовка (Краснодом. вол.).	Петровская.	29 июня.	—	—	3	—
с. Троицкая (Трост. вол.).	Троицкая.	Въ д. Св. Троицы.	—	—	1	—
с. Хилково (Тростан. вол.).	Казанская.	2 октября.	—	—	1	—
с. Бол. Каменка (Каменс. вол.).	Трех-Святская.	30 января.	—	—	1	—
—	Въ день корон. Ихъ Величест.	14 мая.	—	—	1	—
—	Городищенская.	8 сентября.	—	—	1	—
с. Елховка (Елховск. вол.).	Троицкая.	Въ 1 д. св. Троиц.	—	—	2	—
—	Ивановская.	26 сентября.	—	—	3	—
с. Бошки (Тевьев. вол.).	Троицкая.	Въ 1 д. послѣ Св. Троицы.	—	—	2	—
—	Покровская.	1 октября.	—	—	2	—
с. Петропавлов. (Петролав. вол.).	9-я пятница.	29 мая.	—	—	1	—
с. Зубовка (Зубов. вол.).	Трех-Святгел.	Въ пон. бл. баз. д.	—	—	1	—
—	Троицкая.	—	—	—	1	—
с. Липовка (Липовск. вол.).	9-я пятница по Пасхѣ.	9 пятн. по Пасхѣ.	—	—	1	—

Год	Место	Дата	Вид	Срок	Число	Детали
Петровская.	Петровская.	29 июня.	—	—	2	—
Покровская.	Покровская.	1 октября.	—	—	2	—
Рождественская	Рождественская	8 сентября.	—	—	1	—
Троицкая.	Троицкая.	Въ д. св. Троицы.	—	—	1	—
Безымянная.	Безымянная.	15 октября.	—	—	1	—
Тихвинская.	Тихвинская.	26 июня	—	—	1	—
Алмассейская.	Алмассейская.	15 июля.	—	—	1	—
Сретенская.	Сретенская.	25 января.	—	—	1	—
10-я Пятниц.	10-я Пятниц.	10 пят. по Пасх.	—	—	3	—
Казанская.	Казанская.	16 октября.	—	—	6	—
Крещенская.	Крещенская.	3 января.	—	—	3	—
Мартовская.	Мартовская.	5 марта.	—	—	3	—
Сборная.	Сборная.	На 1 н. Вел. поста.	—	—	3	—
Троицкая.	Троицкая.	Въ д. св. Троицы.	—	—	3	—
Кресто-Воздв.	Кресто-Воздв.	14 сентября.	—	—	3	—
Кресто-Воздв.	Кресто-Воздв.	14 сентября.	—	—	1	—
10 пятница.	10 пятница.	Въ 1 д. Петр. пост.	—	—	1	—
Осенняя.	Осенняя.	12 октября.	—	—	1	—
Постовая.	Постовая.	Въ вос. 4 н. В. пос.	—	—	1	—

Товары: мануфактурный, бакалейный, желѣзны, кожвенный, шорный, ку-старный, лшаш, скотъ, кожа и шерсть.

Мануфактурный товаръ и предметы сельско-хозяйственнаго обихода.

Мануфактурный и бакалейный товары и принадлежно-сти сельскаго хозяйства.

У ф а д ч	Название ярмарочных пунктов.	Название ярмарокъ.	Время начала ярмарокъ.	Перечень главнѣйшихъ предметовъ торгвли.		У ф а д ч	Название ярмарочныхъ пунктовъ.	Название ярмарокъ.	Время начала ярмарокъ.	Перечень главнѣйшихъ предметовъ торгвли.	
				Въ нѣдѣлю.	Въ днѣ.					Въ нѣдѣлю.	Въ днѣ.
У	с. Виловатое. (Виловат. вол.)	Весенняя.	Въ д. Троиц. загов.	—	—	У	сл. Аманакская. (Аманак. вол.)	Троицкая.	2-й д. св. Троицы.	—	—
Ф	—	Осенняя.	1 сентября.	—	—	Ф	сл. Саврушская. (Сарбайск. вол.)	Троицкая.	На 3 д. св. Троицы.	—	—
а	с. Грачевка. (Ключев. вол.)	Масляная.	На сырной нед.	—	—	а	приг. Сергѣевск.	10-я пятницкая.	10 пят. по Пасхѣ.	3	—
д	—	Лѣтняя.	Въ 9 пят. по Пасх.	—	—	д	—	Базанская.	8 іюля.	1	—
ч	—	Осенняя.	10 октября.	—	—	ч	—	Воскресенская.	25 января.	1	—
ц	—	Никольская.	6 декабря.	—	—	ц	с. Смольково. (Смольков. вол.)	Тихвинская.	26 іюля.	1	—
д	с. Талды. (Талдыск. вол.)	Таллинская.	9 мая.	—	—	д	с. (Витодухово. (Знаменск. вол.)	Святодуховская.	Въ д. св. Духа.	1	—
у	с. Державино. (Булгаков. вол.)	Троицкая.	Въ 1 д. св. Троицы.	—	—	у	с. Рус.-Кандыгъ. (Дмитриев. вол.)	Троицкая.	Въ д. св. Троицы.	1	—
ф	с. Андреевка. (Андреев. вол.)	Казанская.	22 октября.	—	—	ф	с. Мартиновка. (Мартапов. вол.)	Троицкая.	Въ д. св. Троицы.	1	—
а	—	Масляная.	Съ сред. на маслян.	—	—	а	с. Русск. Бокла. (Боклаи. вол.)	Никольская.	6 декабря.	1	—
д	—	9 пятницкая.	Въ 9 пят. по Пасх.	—	—	д	с. Коровино (Коровин. вол.)	Вознесенская.	Въ д. Возн. Госп.	1	—
ч	с. Алек.-Грач. (Андреев. вол.)	Бозьмодельян.	1 ноября.	—	—	ч	с. Поповка (Поповск. вол.)	Преображенск.	6 августа.	1	—
ц	с. Ефимовка. (Ефимов. вол.)	Евдокійская.	1 марта.	—	—	ц	д. Мукменено (Султангул. вол.)	Августовская.	20 августа.	2	—
у	—	Козьмодельян.	1 ноября.	—	—	у	с. Нономаревка (Нономар. вол.)	Петровская.	29 іюня.	3	—
л	с. Васильевка. (Ефимов. вол.)	Новоголняя.	1 января.	—	—	л	—	Сергѣевская.	25 сентября.	3	—
у	—	Воздвиженская.	14 сентября.	—	—	у	—	—	—	—	—

Котъ, сельско-хозяйственные орудія, мануфактурный, бакалейный и мелочные товары.

Хлѣбъ, мануфактурный, галантерейный, бакалейный, жемчужный и льховой товары.



Бугурусланский уездъ.		Хлѣбъ, мануфактурный, та- лантерейный, бакалейный, же- лѣзные и мѣховыя товары.		Бугурусланский уездъ.		Хлѣбъ, мануфактурный, та- лантерейный, бакалейный, же- лѣзные и мѣховыя товары.	
с. Покровка. (Шок.-Тачан. вол.).	Ильинская.	20 июля.	3	—	Никольская.	6 декабря.	3
—	Всеѣдная.	Со вт. всеѣд. нед.	3	с. Матвѣвка (Матвѣв. вол.).	Никольская.	9 мая.	3
с. Ромашкино. (Ромашк. вол.).	Петровская.	29 июня.	3	—	—	20 июня.	1
—	Богородская.	8 сентября.	3	с. Натальино (Натад. вол.).	Успенская.	3 декабря.	1
с. Любимовка. (Любим. вол.).	Масляная.	Съ пер. д. маслен.	3	с. Емельяновка. (Емельян. вол.).	Покровская.	15 августа.	1
—	Троицкая.	1 д. св. Троицы.	3	г. Бугульма.	Сборная.	1 октября.	2
с. Богдановка. (Богдан. вол.).	Ивановская.	26 сентября.	3	—	Казанская.	8 марта.	1
—	Никольская.	6 декабря.	3	—	Воздвиженская.	8 июля.	6
—	Брестная.	Съ вос. 4 н. В. пос.	3	д. Альметово (Альмет. вол.).	Альметевская.	14 сентября.	1
с. Погромное. (Цогром. вол.).	Постовая.	2 воск. В. поста.	1	д. Сапѣво (Азнакаев. вол.).	Сапѣвская.	20 декабря.	1
—	Осенняя.	1 ноября.	1	с. Черемшанъ (Верх.-Барм. вол.).	Петровская.	15 января.	1
с. Жданово. (Твердил. вол.).	Казанская.	8 июля.	3	—	Никольская.	29 июня.	6
—	Воздвиженская.	14 сентября.	3	с. Стар.-Бувакъ (Нижне-Чер. вол.).	Покровская.	6 декабря.	3
г. Бугурусланы.	10 пятницкая.	Въ 10 пят. по Пасх.	1	с. Петровское (Ностян вол.).	Владимирская.	1 октября.	3
—	Семеновская.	2 сентября.	1	д. Нов.-Шалты (Салихов. вол.).	Ново-Шалтысск.	23 июня.	1
сл. Кинель-Чер. (Кинель-Чер. вол.).	Ивано-Постн.	29 августа.	3	с. Чекань (Чекал. вол.).	Чеканская.	16 января.	1
—	Великопостная.	На 2 нед. В. пост.	1	д. Апсалимово (Алексан. вол.).	Апсалимовская.	26 ноября.	1
с. Тимашево. (Ключев. вол.).	Троицкая.	Въ д. св. Троицы.	1	—	—	8 ноября.	3
с. Сосновка. (Соснов. вол.).	Петровская.	29 июня.	1	—	—	—	—

У в а д а т ь	Название ярмарочных пунктов	Время начала ярмарокъ.	Перечень главнѣйшихъ предметовъ торговли.		У в а д а т ь	Название ярмарочныхъ пунктовъ.	Название ярмарокъ.	Время начала ярмарокъ.	Перечень главнѣйшихъ предметовъ торговли.	
			Въ не дѣляхъ	Въ днѣхъ					Въ не дѣляхъ	Въ днѣхъ
У в а д а т ь	д. Каркали (Спирид. вол.)	20 января.	—	3	У в а д а т ь	с. Рахмановка (Рахман. вол.)	ярмарокъ.	31 августа.	—	2
У в а д а т ь	г. Николаевск.	22 сентября.	—	3	У в а д а т ь	с. Таволожка (Таволж. вол.)	ярмарокъ.	Въ 10 пят. по пасх.	—	3
У в а д а т ь	—	На 3 н. Вел. поста.	1	—	У в а д а т ь	—	ярмарокъ.	8 сентября.	—	3
У в а д а т ь	Спасская.	1 августа.	1	—	У в а д а т ь	—	ярмарокъ.	25 декабря.	—	3
У в а д а т ь	Петровская.	29 июня.	—	2	У в а д а т ь	с. Хворостинка (Хворост. вол.)	ярмарокъ.	29 января.	1	—
У в а д а т ь	Семеновская.	1 сентября.	—	2	У в а д а т ь	—	ярмарокъ.	15 июля.	1	—
У в а д а т ь	Ильинская.	20 июля.	—	2	У в а д а т ь	—	ярмарокъ.	28 сентября.	1	—
У в а д а т ь	Покровская.	1 октября.	—	2	У в а д а т ь	д. Марьевка (Камен.-Сар. вол.)	ярмарокъ.	26 июня.	—	3
У в а д а т ь	Казанская.	8 июля.	—	1	У в а д а т ь	—	ярмарокъ.	26 августа.	—	4
У в а д а т ь	Юанно-Богосл.	26 сентября.	—	2	У в а д а т ь	—	ярмарокъ.	5 декабря.	—	2
У в а д а т ь	Казанская.	8 июля.	—	2	У в а д а т ь	с. Ивантѣвка (Ивантѣв. вол.)	ярмарокъ.	Въ кон. янв. или въ нач. февр.	—	2
У в а д а т ь	Осенняя.	29 августа.	—	2	У в а д а т ь	—	ярмарокъ.	16 сентября.	—	2
У в а д а т ь	Казанская.	8 июля.	1	—	У в а д а т ь	с. Падовка (Падов. вол.)	ярмарокъ.	21 октября.	—	2
У в а д а т ь	Успенская.	14 августа.	1	—	У в а д а т ь	—	ярмарокъ.	24 декабря.	—	2
У в а д а т ь	Казанская.	22 октября.	1	—	У в а д а т ь	с. Богородское (Никол. вол.)	ярмарокъ.	21 сентября.	—	1
У в а д а т ь	Казанская.	8 июля.	1	—	У в а д а т ь	с. Пестровка (Пестрав. вол.)	ярмарокъ.	6 января.	—	3
У в а д а т ь	Казанская.	8 сентября.	1	—						

Мануфактурный товаръ.

Рыба, скотъ, мануфактурныя и щепной товаръ.

Мануф., куст., жезло-скобян., хлѣбная, меховая, кожаная и бакалейная и разный скотъ.

Мануфактурный товаръ.

Рогатый скотъ и лошади.

Мануфактурный товаръ.

Мануф., бакалейный и скотъ.

Мануфактурный товаръ.

Мануфактурный товаръ.

Мануфактурный товаръ.

Мануфактурный товаръ.

Мануфактурный товаръ.

Мануфактурный товаръ.

Мануфактурный товаръ.

Мануфактурный товаръ.

Мануфактурный товаръ.

Мануфактурный товаръ.

Мануфактурный товаръ.

Мануфактурный товаръ.

Мануфактурный товаръ.

Мануфактурный товаръ.

Мануфактурный товаръ.

Мануфактурный товаръ.

Мануфактурный товаръ.

Мануфактурный товаръ.

Бары		Скоть, мануфактурный, бакалейный и железный товары.	
с. Новотутка (Новотут. вол.).	Новогодняя.	1 января.	3
—	Иоанно-Предтеч.	24 июня.	3
—	Семеновская.	1 сентября.	3
с. Берез.-Лука (Берез.-Лук. вол.).	Троицкая.	Въ д. св. Троицы.	1
—	10 пятницкая.	10 пят. по Пасхѣ.	1
—	(Сергиевская.	25 сентября.	1
с. Брычовка (Григор. вол.).	Григор. Богосл.	25 января.	1
—	Петро-Павлов.	29 июня.	1
—	Рождественская.	8 сентября.	1
с. Селезника (Шипши. вол.).	Борисо-Глѣбок.	24 июня.	1
—	Семеновская.	1 сентября.	1
с. Березово (Берез. вол.).	Ивановская.	24 июня.	2
—	Кресто-Воздр.	14 сентября.	2
с. (Семеновка (Клищев. вол.).	Петровская.	29 июня.	2
—	Сергиевская.	26 сентября.	2
с. Милорадовка (Юрашев. вол.).	Спасская.	6 августа.	1
с. Любицкое (Любиц. вол.).	Казанская.	7 июля.	3
—	Дмитриевская.	25 октября.	3
с. Рахмановка (Рахман. вол.).	9-я пятницкая.	Въ 9 пят. по Пасх.	4
Никольская.		3 мая.	6
Успенская.		9 августа.	6
Казанская.		8 июля.	3
Иоанно-Богосл.		26 сентября.	3
Сарная.		На пос. н. Рож. мяс.	3
Новогодняя.		1 января.	3
Троицкая.		На Троиц. заг.	3
Спасская.		6 августа.	3
Състенская.		1 февраля.	3
Ильинская.		19 июля.	3
Боздыженская.		13 сентября.	3
—		- 22 мая.	3
—		26 сентября.	3
9-я пятницкая.		Въ 9 пят. по Пасх.	3
Новогодняя.		Въ 1 вос. по Троиц.	3
Ильинская.		1 января.	3
—		20 июля.	1
(борная.		Со вт. н. В. поста.	4
Троицкая.		За 2 д. до св. Троиц.	4
Покровская.		За 4 д. до Покров.	4

Бакалейные, железные и мануфактурные товары.

Мелоч. и бакалейн. товар.

Рогатый скоть.

Мануфактурный товар.

Скоть, мануфактурный, бакалейный и железный товары.

Скоть, мануф. и бакалейный товары.

Мануфактурный и бакалейный товары.

Скоть, мануф., галантер., скотной товар, а также и обувь.

У б я д	Название ярмарочных пунктовъ.	Время начала ярмарокъ.	Продол- жлетъ ярма- рокъ. Въ не Дѣлѣхъ	Перечень глав- нѣйшихъ пред- метовъ тор- говли.	У б я д	Название ярма- рочныхъ пунк- товъ.	Название ярмарокъ.	Время начала ярмарокъ.	Продол- жлетъ ярма- рокъ. Въ не Дѣлѣхъ	Перечень глав- нѣйшихъ пред- метовъ тор- говли.
У б я д	с. Ивановка (Самов.-Иван. вол.)	Съ воск. всеѣд. н.	3	Скотъ, мануфакт. и галантерейн. товары.	У б я д	с. Ровное (Ровнен. вол.)	Сентябрьская.	1 сентября.	1	Мануфактурные, кожевенные и прочіе товары, а также и скотъ.
Д	с. Бол.-Черниг. (Август. вол.)	Со втор. пестр. н.	2	Скотъ, мануфакт. и галантерейн. товары.	Д	с. Стар.-Полтав. (Старопол. вол.)	Троицкая.	За 2 дня до празд. св. Троицы.	3	
з	—	8 июля.	2		У б я д	—	Крестово-Воздв.	12 сентября.	3	
т	—	14 сентября.	2	Скотъ, мануфакт. и галантерейн. товары.	т	с. Ивановка (Федоров. вол.)	Крестово-Воздв.	10 сентября.	1	
У	с. Украинка (Август. вол.)	6 августа.	2		У	—	Никольская.	6 декабря.	3	
М	с. Перелюбъ (Смолен. вол.)	23 апреля.	1	Скотъ и мануфакт. товары.	М	с. Семеновка (Федоров. вол.)	Петропавловск.	29 июня.	3	
И	—	1 августа.	1		И	—	Бвдокійская.	1 марта.	3	
К	—	14 сентября.	1	Скотъ и мануфакт. товары.	К	с. Фриденфел. (Ниж.-Брусл. вол.)	Майская.	10 мая.	3	
с	с. Грачев. Куест. (Грач.-Куест. вол.)	29 июня.	3		с	—	Сентябрьская.	23 сентября.	1	
е	—	1 августа.	3	Скотъ, мануф. и бакалейный товары.	е	с. Логиновка (Краснокут. вол.)	Сентябрьская.	20 сентября.	1	
в	—	1 октября	3		в	с. Дьяковка (Дьяков. вол.)	Никольская.	6 мая.	3	
а	с. Солянка (Ниж.-Покр. вол.)	Въ воскр. сбор н.	5	Скотъ, мануф. и бакалейный товары.	а	—	Успенская.	12 августа.	3	
л	—	За 3 д. до Воз. Гос.	5		л	—	Казанская.	17 октября.	1	
о	—	16 июля.	5	Скотъ.	о	сл. Мал.-Узен. (Мал.-Узен. вол.)	Весенняя.	Съ нед. Мытаря и фарисея (съ пон.)	6	
н	—	Съ вос. 2 н. В. пос.	3		н	—	Никольская.	6 декабря.	1	
и	Ивано-Постнов.	29 августа	3		и	с. Петропавлов.	Успенская.	15 августа.	3	

Мануфактурные, кожевенные и прочие товары, а также и скотъ.

с. Ниж.-Покр. (Ниж.-Покр. вол.)	с. Таповое (Ниж.-Покр. вол.)	с. Балаково (Балак. вол.)	с. Привальное (Тарам. вол.)	с. Ниж.-Покр. (Ниж.-Покр. вол.)	с. Либераль (Ниж.-Караим. вол.)	с. Виземил. (Торун. вол.)	с. Вейденфел. (Ниж.-Караим. вол.)	с. Новоузенскъ	с. Собранная	с. Рождественская	с. Погровская	с. Петропавловск.	с. Сентъбурская	с. Либенталь (Ниж.-Караим. вол.)	с. Сентъбурская	с. Февральская	с. Июньская	с. Весенняя	с. Покровская		
1	1	1	1	1	1	1	1	1	1	1	1	1	1	1	1	1	1	1	1	1	
Мясобднная.	Петровская.	Покровская.	Троицкая.	Ильинская.	Успенская.	Рождественская.	Троицкая.	Предтеченск.	Софьинская.	Собранныя.	Рождественская.	Погровская.	Петропавловск.	Сентъбурская.	Либентальская.	Сентъбурская.	Февральская.	Июньская.	Весенняя.	Покровская.	
На посл. нед. зим. мясобда.	29 июня.	1 октября.	Въ д. св. Троиц.	24 июля.	15 августа.	25 декабря.	Въ д. св. Троица.	29 декабря.	17 сентъбрия.	Съ чет. пер. нед. Велик. поста.	23 декабря.	1 октября.	29 июня.	14 сентъбрия.	1 марта.	20 сентъбрия.	20 февраля.	20 июня.	20 июня.	1 октября.	
Мануфактурные, кожевенные и прочие товары, а также и скотъ.	Мануфактурные, кожевенные и прочие товары, а также и скотъ.	Мануфактурные, кожевенные и прочие товары, а также и скотъ.	Мануфактурные, кожевенные и прочие товары, а также и скотъ.	Мануфактурные, кожевенные и прочие товары, а также и скотъ.	Мануфактурные, кожевенные и прочие товары, а также и скотъ.	Мануфактурные, кожевенные и прочие товары, а также и скотъ.	Мануфактурные, кожевенные и прочие товары, а также и скотъ.	Мануфактурные, кожевенные и прочие товары, а также и скотъ.	Мануфактурные, кожевенные и прочие товары, а также и скотъ.	Мануфактурные, кожевенные и прочие товары, а также и скотъ.	Мануфактурные, кожевенные и прочие товары, а также и скотъ.	Мануфактурные, кожевенные и прочие товары, а также и скотъ.	Мануфактурные, кожевенные и прочие товары, а также и скотъ.	Мануфактурные, кожевенные и прочие товары, а также и скотъ.	Мануфактурные, кожевенные и прочие товары, а также и скотъ.	Мануфактурные, кожевенные и прочие товары, а также и скотъ.	Мануфактурные, кожевенные и прочие товары, а также и скотъ.	Мануфактурные, кожевенные и прочие товары, а также и скотъ.	Мануфактурные, кожевенные и прочие товары, а также и скотъ.	Мануфактурные, кожевенные и прочие товары, а также и скотъ.	
Скотъ, мануфактурный и бака- леяный товары.	Скотъ, мануфактурный и бака- леяный товары.	Скотъ, мануфактурный и бака- леяный товары.	Скотъ, мануфактурный и бака- леяный товары.	Скотъ, мануфактурный и бака- леяный товары.	Скотъ, мануфактурный и бака- леяный товары.	Скотъ, мануфактурный и бака- леяный товары.	Скотъ, мануфактурный и бака- леяный товары.	Скотъ, мануфактурный и бака- леяный товары.	Скотъ, мануфактурный и бака- леяный товары.	Скотъ, мануфактурный и бака- леяный товары.	Скотъ, мануфактурный и бака- леяный товары.	Скотъ, мануфактурный и бака- леяный товары.	Скотъ, мануфактурный и бака- леяный товары.	Скотъ, мануфактурный и бака- леяный товары.	Скотъ, мануфактурный и бака- леяный товары.	Скотъ, мануфактурный и бака- леяный товары.	Скотъ, мануфактурный и бака- леяный товары.	Скотъ, мануфактурный и бака- леяный товары.	Скотъ, мануфактурный и бака- леяный товары.	Скотъ, мануфактурный и бака- леяный товары.	Скотъ, мануфактурный и бака- леяный товары.
с. Питерка (Моршан. вол.)	с. Савинка (Савин. вол.)	с. Новорыбное (Новор. вол.)	с. Алексашкин. (Алексаш. вол.)	с. Мусевъ (Мусев. вол.)	с. Красенское (Красная. вол.)	с. Новотроиц. (Новотр. вол.)	с. Мусевъ (Мусев. вол.)	с. Мусевъ (Мусев. вол.)	с. Мусевъ (Мусев. вол.)	с. Мусевъ (Мусев. вол.)	с. Мусевъ (Мусев. вол.)	с. Мусевъ (Мусев. вол.)	с. Мусевъ (Мусев. вол.)	с. Мусевъ (Мусев. вол.)	с. Мусевъ (Мусев. вол.)	с. Мусевъ (Мусев. вол.)	с. Мусевъ (Мусев. вол.)	с. Мусевъ (Мусев. вол.)	с. Мусевъ (Мусев. вол.)	с. Мусевъ (Мусев. вол.)	с. Мусевъ (Мусев. вол.)
Богородская.	Срътенская.	Космо-Демьян.	Троицкая.	Преображенск.	Введенская.	Маслянская.	Весенняя.	Предтеченская.	Весенняя.	Крещенская.	Дмитриевская.	Зимняя.	Рождест. Богор.	Сентъбурская.	Успенская.	Казанская.	Крещенская.	Июньская.	Июньская.	Июньская.	Июньская.
8 сентъбрия.	28 января.	28 октября.	Въ д. пр. св. Троиц.	6 августа.	21 ноября.	Съ вос. сыр. нед.	Въ д. пр. Воз. Гос.	29 августа.	Въ д. пр. св. Троиц.	6 января.	20 сентъбрия.	За нед. до маслен.	8 сентъбрия.	1 сентъбрия.	15 августа.	22 октября.	6 января.	1 июня.	1 июня.	1 июня.	1 июня.

У ѣ з д ѣ	Названіе ярмарочныхъ пунктовъ.	Время начала ярмарокъ.	Продолженіе ярмарокъ.	Перечень главнѣйшихъ предметовъ торговли.	У ѣ з д ѣ	Названіе ярмарочныхъ пунктовъ.	Время начала ярмарокъ.	Продолженіе ярмарокъ.	Перечень главнѣйшихъ предметовъ торговли.
Новоузенскій уѣздъ.	сл. Алекс.-Гай (Алек. Гайс. вол.).	1 сентября.	1 —	Мануфактурные, коженныя и прочіе товары, а также скотъ.	Новоузенскій уѣздъ.	с. Салтово (Салтов. вол.).	27 сентября.	1 1	Мануфактурные, коженныя и прочіе товары, а также скотъ.
	—	22 октября.	1 —			с. Воскресенка (Воскрес. вол.).	20 августа.	— 3	
	с. Харьковка (Харьк. вол.).	20 августа.	1 —			с. Морша (Моршан. вол.).	15 января.	— 2	
	код. Ней-Галки (Торгун. вол.).	15 августа.	1 —			с. Новоросляикъ (Дергач. вол.).	Въ вос. пост. нед.	— 3	
	с. Иловатка (Иловатск. вол.).	6 декабря.	1 —			—	6 августа.	— 3	
—	—	—	—	—	—	Октябрьская.	10 октября.	— 3	—

\*) Въ виду огромной важности для торгово-промышленнаго міра имѣть подробныя свѣдѣнія о всѣхъ ярмаркахъ губерніи, таковыя помѣщаются особо въ нижеслѣдующей таблицѣ.

# САМАРСКІЙ УѢЗДЪ.

№	Названіе волости и входящихъ въ нее населенныхъ мѣстъ (сель, деревень, хуторовъ). Сословіе (когда крестьянское, то и разряды ихъ: бывшіе госуд., б. удѣл. и т. п.), національность и вѣроисповѣданіе жителей.	Положеніе населеннаго мѣста: при рѣкѣ, озерѣ, прудѣ, колодцѣ.	Разстояніе въ верст.						Число жителей.			Коллич. надѣльн. или собств. земли въ десят.		Церкви, монастыри, молитв. зданія, школы, больницы, почт. ст., земск. станц. пункты, метеор. станц., ярмарки, базары, фабрики, заводы, промыслы и т. п.
			Разстояніе въ верст.						Число дворовъ.	Мужскаго пола.	Женскаго пола.	Удобной.	Неудобной.	
			Отъ Самары.	Отъ уѣзднаго города.	Отъ квар. Земск. Нач.	Отъ квар. Стан. Прис.	Отъ Волостн. Правл.	Отъ близ. желѣзнодорожн. станц. и назв. послѣдн.						

## Александровская (въ 2 ст., 9 уч. Земск. Начальн., 1 суд. слѣд. уч., 2 приз. участ.)

1	С. Александровка. Б. удѣл. Рус. и чуваш. Прав. и раскол. . . . .	Озеро „Липовое“.	80	80	20	20	—	12	Малыня.	489	1368	1441	4280	1039	надѣл.	2 Церкви. Молитвенный домъ. 2-хъ клас. земская школа, фельдшерскій пунктъ, земская станція. Вол. Прав. Урядникъ.
2	С. Верхне-Печерское. Б. удѣл. Рус. Прав. и раскол. . . . .	Озеро „Липовое“.	83	83	23	23	3	12		468	1228	1337	3939	1819	надѣл.	Церковь. 2 молитв. дома. Одноклассная земская школа.
3	С. Нижне Печерское. Б. удѣл. Рус. Прав. и раскол. . . . .	Озеро „Липовое“.	90	90	30	30	10	12		185	548	565	1710	836	надѣл.	Церковь. Молит. домъ и одноклассная земская школа.
4	Д. Печерскіе Выселки. Б. удѣл. Рус. Прав. и раскол. . . . .	Озера Бобровое и Березовое.	83	83	—	23	23	4		26	102	117	247	30	соб. ств.	Водяная мельница.

## Александртальская (въ 4 ст., 1 уч. Земск. Начальн., 3 суд. слѣд. уч., 1 приз. уч.)

5	Кол. Александрталь. Поселяне. Нѣмцы. Мennonиты и Лютеране . . . . .	Р. Кондурча.	118	118	—	13	—	50	Малокосъ Вол.-б. ж. д.	41	95	99	1764	28	соб. ств.	Молитв. домъ, 2-хъ кл. училище. 1 вѣтр. мельн. Сыровар. и кирпичный заводы. 2 склада земледѣл. орудій Вол. Прав., военноконск. участ.
6	Кол. Нейгофпунгъ. Поселяне. Нѣмцы. Мennonиты и Лютеране . . . . .	Р. Кондурча.	116	116	—	15	2	48		26	54	68	1828	83	соб. ств.	Школа. Вѣтр. мельница.
7	Кол. Маріенталь. Поселяне. Нѣмцы. Мennonиты и Лютеране . . . . .	Р. Кондурча.	124	124	—	7	3	53		18	52	57	1743	74	соб. ств.	Молитв. домъ. Школа Сыроварен. заводъ.
8	Кол. Гротфельдъ. Поселяне. Нѣмцы. Мennonиты . . . . .	Прудъ.	126	126	—	7	8	58		7	19	22	849	15	соб. ств.	
9	Кол. Муравьевка. Поселяне. Нѣмцы. Мennon. Лютер. . . . .	Прудъ.	122	122	—	10	6	50		11	21	23	1108	49	соб. ств.	Школа. Вѣтр. мельница.
10	Кол. Орловъ. Поселяне. Нѣмцы. Мennonит. Лютеране . . . . .	Прудъ.	122	122	—	10	8	50		14	28	33	619	15	соб. ств.	Паровая мельн. Сыроварен. заводъ.
11	Кол. Красновка. (бывш. Маріенау, Линденау и Шенау). Поселяне. Нѣмцы. Мennon. Лютеране . . . . .	Прудъ.	118	118	—	13	4	46		19	57	50	1465	54	соб. ств.	Школа. Сыроварен. заводъ.
12	Кол. Либенталь. Поселяне. Нѣмцы. Мennon. Лютеране . . . . .	Прудъ.	123	123	—	12	10	48		6	13	14	395	12	соб. ств.	

# САМАРСКІЙ УѢЗДЪ.

№	Названіе волости и входящихъ въ нее населенныхъ мѣстъ (сель, деревень, хуторовъ). Сословіе (когда крестьянское, то и разряды ихъ: бывшіе госуд., б. удѣл. и т. п.), національность и вѣроисповѣданіе жителей.	Мѣсто населеннаго мѣста: при рѣкѣ, озерѣ, ручьѣ, колодезѣ.	Разстояніе въ верст.						Число жителей.			Кол-во надѣль или собств. земель въ десат.		Церкви, монастыри, молитв. зданія, школы, больницы, почт. ст., земск. станц. пункты, метеор. станц., ярмарки, базары, фабрики, заводы, промыслы и т. п.  Земскіе Начальники, (Становые Пристава, Лѣсничіе, Вол. Прав., врачи, фельдш. и т. п.)	
			Отъ Самары.	Отъ уѣзднаго города.	Отъ квар. Земск. Нач.	Отъ квар. Стан. Прис.	Отъ Волости. Права.	Отъ близ. железнодорож. станц. и лав. посѣлѣд.	Число дворовъ.	Мужскаго пола.	Женскаго пола.	Удобной.	Неудобной.		
<b>Алексѣевская (въ 1 ст., 7 уч. Земск. Начальн., 4 суд. слѣд. уч., 3 приз. участ.).</b>															
13	С. Алексѣевка. Б. госуд. и удѣл. Рус. Правосл. . . . .	Р. Самара.	25	25	25	25	—	7	304	764	819	3960	583	надѣл.	Церковь; школа, больница, врачъ, фельдшеръ, 2 акушерки, 4 вѣтрян. мельницы. Володст. Прав. Завѣд. военно-конскимъ уч. Сельско-хозяйств. о-во. <i>Примѣчаніе.</i> Близъ Алексѣевки существовало когда-то укрѣпленіе въ видѣ земляного вала, сооруженное, по преданію, въ концѣ XVIII столѣтія, для предотвращенія набѣговъ со стороны кочевниковъ. Остатки этого укрѣпленія сохранились и по сіе время.
14	С. Смышляевка. Б. удѣл. Рус. Правосл. . .	Р. Падовка.	20	20	20	20	5	1	545	1413	1531	5638	402	надѣл.	Церковь, 2 школы Почтовое отдѣл. Земск. ст. 7 вѣтр. мельн. урядникъ.
15	С. Сырейка. В. удѣл. Рус. Правосл. . . . .	Р. Падовка.	35	35	35	35	8	15	548	1262	1407	5882	334	надѣл.	Церковь, 2 школы 11 вѣтр. и 2 водян. мельн.
16	С. Чубовка. В. удѣл. Рус. Правосл. . . . .	Р. Падовка.	42	42	42	42	15	22	245	730	746	3522	180	надѣл.	Церковь, школа. Земская станц. 1 вѣтр. и 4 вод. мельницы.
17	С. Новый Студенецъ. Мѣщане и крест. Б. удѣл. Рус. Правосл. и сектант. . . . .	Р. Язевка.	40	40	40	40	11	—	267	620	715	1743	330	надѣл.	Церковь, молитвенный домъ. Базаръ, 1 вѣтр. мельн. урядникъ.
18	Д. Новый Студенецъ. Б. удѣл. Рус. Прав. и сект. . . . .	Р. Кинель.	35	35	35	35	10	4	68	157	183	328	72	надѣл.	Школа, земская станція.
19	Д. Николаевка. Б. помѣщ. Рус. Правосл.	Р. Падовка.	41	41	41	41	14	21	40	172	164	266	53	надѣл.	Вод. мельн.
20	Д. Золинка Б. помѣщ. Рус. Правосл. . . .	Озеро Ветляное.	32	32	32	32	6	6	12	29	46	210	—	надѣл.	Механическая мельница.
21	Поселокъ 2-го Стародворянскаго товарищества. Рус. Правосл.  Хутора и усадьбы.	Озеро Бобровое.	30	30	30	30	7	6	44	146	159	1418	26	собств.	
22	Хут. Томашевъ колонк. Б. удѣл. Рус. Православ. . . . .	Пруди Колесниковъ.	8	8	8	8	16	11	11	41	35	55	—	надѣл.	



## САМАРСКІЙ УЪЗДЪ.

№	Название волости и входящихъ въ нее населенныхъ мѣстъ (села, деревень, хуторовъ). (ослов е (когда крестьянское; то и разряды ихъ: бывшіе госуд., б. удѣл. и т. п.), національность и вѣроисповѣданіе жителей.	Положеніе населеннаго мѣста: при рѣкѣ, озерѣ, прудѣ, колодцѣ.	Разстояніе въ верст.						Число жителей.		Колч. надѣльн. или собств. земли въ десят.		Церкви, монастыри, молитв. зданія, школы, больницы, почт. ст., земск. станц. пункты, метеор. станц., ярмарки, базары, фабрики, заводы, промыслы и т. п. Земскіе Начальники, Становые Пристава, Лѣсничіе, Вол. Прав. врачи, фельдш. и т. п.			
			Разстояніе въ верст.						Число дворовъ.		Удобной.	Неудобной.				
			Отъ Самары.	Отъ уѣзднаго города.	Отъ квар. Земск. Нач.	Отъ квар. Стан. Прис.	Отъ Волости. Прала.	Отъ станж. железнодорож. станц. и назв. послѣдн.	Мужскаго пола.	Женскаго пола.						
23	Хут. „Ждановка“ д. Эдельсонъ . . . . .	Р. Самара.	15	45	15	15	10	5	Смышл.	1	6	4	1500	121		
24	Хут. кр. Шимочкина.	Р. Падовка.	21	21	21	21	5	1		1	6	4	11		1	Механическ. мельн. садъ.
25	Хут. кр. Корнева .	Р. Падовка.	21	21	21	21	5	1		1	3	3	11		1	
26	Хут. Хохрана и Зюрюниныхъ . . . . .	Ерикъ „Язевъ“.	37	37	37	37	13	2	Смышл. Кинель.	62	149	151	23	40		
27	Усадьба кр. Никишина . . . . .	Р. Падовка.	41	41	41	41	14	21	Смышл. Кинель.	1	3	4	527	82		Вод. мельн. и садъ.
<b>Линія Самаро-Злат. ж. д.</b>																
28	Ст. Смышляевка .	Р. Падовка.	20	20	20	20	5	—		8	36	55	—	—		
29	Раз. Падовка . .	Р. Падовка.	29	29	29	29	3	8		2	15	18	—	—		
30	Ст. Кинель . . .	Ерикъ Язевъ.	38	38	38	38	11	—		45	364	342	—	—		2-хъ классное Министерское уч. Пріемный покой, врачъ, 2 фельдшера и акушерка.
31	Раз. Пригородъ . .	Р. Самара.	28	28	28	28	2	7	Смышл.	1	10	11	—	—		
	Железно-дорожный мостъ и сторож. будка	Р. Кинель	33	33	33	33	7	4	Кинель. Кинель.	1	7	7	—	—		
	25 путевыхъ будокъ на 132—157 вер. .	Колод.	15—40	15—40	15—40	15—40	10—12	2—5	Кинель-Смышл. Кинель.	25	123	106	—	—		
	9 путевыхъ будокъ на 2—16 в. отъ ст. Смыш. до Кинель . .	Колод.	22—40	22—40	22—40	22—40	5—11	2—2	Кинель-Смышл. Кинель.	9	52	65	—	—		
	Водокачка близъ ст. Смышл. . . . .	Р. Падовка.	21	21	21	21	5	1	Смышл.	1	1	4	—	—		
	Водокач. близъ с. Новаго Студенца . .	Р. Кинель.	37	37	37	37	10	3	Кинель.	2	4	5	—	—		
	Будка Оренбур.-Ташкентской жел. дор. .	Р. Язевка.	40	40	40	40	12	2		1	7	14	—	—		
32	Самарское Средне-сельско-хозяйственное училище . . . . .	Р. Кинель.	36	36	36	36	5	6		14	272	81	120	28		Въ числѣ лицъ мужскаго пола показано учениковъ 182 челов. Больница и фельдшеръ.
	Ферма училища . .		36	36	36	36	5	5½		3	30	34	852	66		Метеорологическая станція 2-го разряда.

## САМАРСКІЙ УѢЗДЪ.

№ №	Названіе волости и входящихъ въ нее населенныхъ мѣстъ (сель, деревень, хуторовъ). Сословіе (когда крестьянское, то и разряды ихъ: бывшіе госуд., б. удѣл. и т. п.), національность и вѣроисповѣданіе жителей.	Положеніе населеннаго мѣста: при рѣкѣ, озерѣ, прудѣ, колодцѣ.	Разстояніе въ верст.					Число дворовъ.	Число жителей.		Кол-ч. надѣльн. или собств. земли въ десат.		Церкви, монастыри, молитв. зданія, школы, больн., почт. ст., земск. станц. пункты, метеор. станц., ярмарки, базары, фабрики, заводы, промыслы и т. п. Земскіе Начальники, Становые Пристава, Лѣсничіе, Вол. Прав., врачи, фельдш. и т. п.	
			Отъ Самары.	Отъ уѣзднаго города.	Отъ квар. Земск. Нач.	Отъ квар. Стан. Прис.	Отъ Волости. Правл.		Отъ близ. железнодорож. станц. и лав. постовъ.	Мужскаго пола.	Женскаго пола.	Удобной.		Неудобной.
<b>Бобровская (въ 1 ст., 7 уч. Земск. Начальн., 2 суд. слѣд. уч., 3 приз. участ.).</b>														
33	С. Бобровка. Б. удѣл. Рус. Правос.	Р. Самара.	40	40	40	40	—	8	604	1820	1930	6344	1020	Церковь, часовня, 2-хъ классное земское училище и церковно-приход. школа, земск. ст., ярмарка одинъ базаръ во вторникъ на масляной недѣлѣ, 1 паровая, 9 вѣтр. мельн. 1 съ нефтянымъ двигателемъ. Пріемный покой, врачъ, фельдшеръ и акушерка. Волост. Прав.
34	С. Спиридоновка. Б. удѣл. Мордва и Рус. Правосл.	Р. Самара.	40	40	40	40	6	14	588	1722	1786	6711	822	Двѣ церкви, земск. и церков. приход. школы. 9 вѣтр. мельницъ и 1 съ нефтянымъ двигателемъ.
35	Д. Спиридоновка. Б. удѣл. Татары. Магометане	Р. Самара.	40	40	40	40	6	14	47	120	133	496	61	Мечеть.
<b>Х у т о р а.</b>														
кр-нѣ:														
36	Кузнецова А. П.		40	40	40	40	40	12	1	2	2	10	5	
37	Гулинскаго Ф. В.								1	6	2	1000	—	Арендовано у Крест. Банка.
<b>Богдановская (въ 1 ст., 7 уч. Земск. Начальн., 2 суд. слѣд. уч., 3 приз. участ.).</b>														
38	С. Богдановка (Монсеевка тожъ). Б. Помѣщ. Русс. Правосл.	Р. Запрудка.	55	55	55	55	—	8	220	755	761	1700	—	Церковь. Земская школа, ярмарка, земск. станц., пріемный покой, врачъ, фельдшеръ, акушерка. Волост. Правл., урядникъ.
39	С. Кривая Лука. Б. Удѣл. Русс. Правосл.	Р. Кинель.	53	53	53	53	5	3	310	831	859	4805	471	Церковь, Земская школа, базары по понедѣльникамъ, 7 вѣтр. мельницъ.
40	С-цо Покровка (2-ое Криволукское об-во). Б. Госуд. Русс. Правос.	Р. Кинель.	53	53	53	53	5	3	134	438	449	2175	138	Церковно-приходск. школа, 3 вѣтр. мельн.
41	С-цо Павловка. Б. Помѣщ. Русс. Правосл.	Озеро Ильмень.	55	55	55	55	5	2	72	246	249	567	92	Церковно-приход. школа, вѣтр. мельница.

# САМАРСКІЙ УЪЗДЪ.

№№	Название волости и входящихъ въ нее населенныхъ мѣстъ (сель, деревень, хуторовъ). Пословъ (когда крестьянское, то и разряды ихъ: бывшіе госуд., б. удѣл. и т. п.), национальность и вѣроисповѣданіе жителей.	Положеніе населеннаго мѣста: при рѣкѣ, озерѣ, прудѣ, колодезѣ.	Разстояніе въ верст.						Число жителей.			Колѣч. надѣльн. или собств. земли въ десят.		Церкви, монастыри, молитв. зданія, школы, больницы, почт. ст., земск. станц. пункты, метеор. станц., ярмарки, базары, фабрики, заводы, промыслы и т. п. Земскіе Начальники, Становые Пристава, Лѣсничіе, Вол. Прав., врачи, фельдш. и т. п.	
			Разстояніе въ верст.						Число дворовъ.	Мужскаго пола.		Удобной.	Неудобной.		
			Отъ Самары.	Отъ уѣзднаго города.	Отъ клар. Земск. Нач.	Отъ клар. Стан. Прис.	Отъ Волостн. Правл.	Отъ близк. желѣзнодорожн. станц. и назв. послѣдн.		Мужскаго пола.	Женскаго пола.				
42	С. Преображенское. (Гвардейск.) Б. Госуд. Русск. Правосл. . . .	Р. Кинель.	47	47	47	47	8	8	185	412	442	2394	140	Церковь, школа, вод. мельницы.	
43	Д. Разладино. Б. Госуд. Русск. Правосл.	Р. Бурачка.	48	48	48	48	9	9	58	159	171	802	—	2 вод. мельницы.	
44	С-цо Тихвинское. (Сколково.) Б. Помѣщ. Русск. Правосл. . . .	Р. Бурачка.	48	48	48	48	9	9	100	348	372	719	68	2 вод. мельницы.	
45	С. Бузаевка. Б. Удѣл. Русск. Правосл.	Р. Безводная.	45	45	45	45	15	15	220	860	821	2391	82	Церковь; школа; 3 вѣтр. мельницы.	
46	Д. Ново-Запрудная. Б. Помѣщ. Русск. Правосл. . . . .	Р. Запрудная.	55	55	55	55	7	15	170	608	618	1270	26	Церковно-приходск. школа; 3 вод. мельницы.	
47	С-цо Алакаевка. Б. Помѣщ. Русск. Правосл. . . . .	Р. Запрудная.	57	57	57	57	12	20	40	125	127	65	—	Водяная мельница	
48	Д. Путиловка. Б. Помѣщ. Русск. Правосл.	Р. Тростянка.	59	59	59	59	4	12	88	322	295	218	10	Церковно-приходск. школа.	
49	С. Новый-Сарбай. Б. Помѣщ. Русск. Правосл. . . . .	Р. Сарбай.	65	65	65	65	10	18	120	367	350	363	75	Школа.	
50	Д. Новая Николаевка 2-е о-во Б. Помѣщ. Русск. Сект. . . . .	Р. Сарбай.	66	66	66	66	11	19	60	258	225	1600	—	Маслобойный заводъ.	
51	Пос. Решево. Б. Помѣщ. Русск. Сект. . . . .	Р. Сарбай.	70	70	70	70	17	25	56	205	200	1243	28	Церковно-приходск. школа.	
52	Д. Николаевка 1-е общ. Б. Помѣщ. Русск. Сект. . . . .	Р. Кинель.	63	63	63	63	8	14	10	40	44	500	—		
53	Пос. Вертеевскій. Б. Помѣщ. Малоросс. Прав. . . . .	Р. Кинель.	60	60	60	60	10	10	45	152	143	700	130	Земская школа.	
54	Пос. Екагериновскій Разночн. Русск. Прав.	Р. Запрудная.	55	55	55	55	—	8	34	66	82	18	—	арендов.	
<b>Усадьбы и хутора.</b>															
55	Ус. дв. Чарыкова. (при с. Богдановкѣ).	Р. Запрудная.	55	55	55	55	—	8	1	22	24	4325	—	Вод. мельница.	
56	Х. „Брасн. Ключъ“ дв. Чарыкова . . . .	Р. Тростянка.	60	60	60	60	5	13	1	3	3	—	—		
57	Х. дв. Шопина . . . .	Р. Кинель.	53	53	53	53	5	3	1	35	18	1203	—	Молочное хозяйство.	
58	Х. куп. Докучаевой.	Р. Сарбай.	65	65	65	65	11	19	1	5	3	286	—		

# САМАРСКІЙ УѢЗДЪ.

№	Названіе волости и входящихъ въ нее населенныхъ мѣстъ (сель, деревень, хуторовъ). Сословіе (когда крестьянское, то и разряды ихъ: бывшіе госуд., б. удѣл. и т. п.), національность и вѣроисповѣданіе жителей.	Положеніе населеннаго мѣста: при рѣкѣ, озерѣ, прудѣ, колодцѣ.	Разстояніе въ верст.						Число дворовъ.	Число жителей.		Кол-во надѣльн. или собств. земли въ десят.		Церкви, монастыри, молитв. зданія, школы, земск. станц. пункты, метеор. станц., ярмарки, базары, фабрики, заводы, промыслы и т. п. Земскіе Начальники, Становые Пристава, Лѣсничіе, Вол. Прав. врачи, фельдш. и т. п.
			Отъ Самары.	Отъ уѣзднаго города.	Отъ квар. Земск. Нач.	Отъ квар. Стан. Ирис.	Отъ Волости. Правл.	Отъ близ. железнодорож. станц. и назв. посылки.		Мужскаго пола.	Женскаго пола.	Удобной.	Неудобной.	
59	Х. кр-нѣ Цѣликовъхъ . . . . .	Р. Сарбай.	65	65	65	65	11 19	Турген.	3	12	13	2	—	Вод. мельница.
60	Ус. дв. Осоргина .	Р. Тростянка.	59	59	59	59	4 12		2	12	7	33	—	Контора и завѣд. имѣн. Кр. Позем. Банка.
61	Ус. дв. Путилова .	Родникъ.	63	63	63	63	7 15	1	4	5	12	—		
62	Х. кр. Кирилина .	Родникъ.	63	63	63	63	7 15	1	12	4	500	—		
63	Х. кр. Вольнигина.	Р. Ветлянка.	68	68	68	68	10 18	1	10	7	1266	—		
64	Х. Удѣл. вѣд. при д. Скождово) . . . .	Р. Бурачка.	47	47	47	47	8 8	Кинель.	1	3	4	5	—	Земская школа, упр. имѣніемъ.
65	Х. куп. Соколова.	Р. Кинель.	63	63	63	63	8 15		1	3	2	2000	—	
66	Х. дв. Юнга. . . .	Р. Тростянка.	60	60	60	60	5 13	1	3	2	27	—		
67	Х. двор. Ушкова. . .	Р. Тростянка.	62	62	62	62	7 15	1	1	1	33	—		
68	Х. кр. Леонтія Канычева . . . . .	Р. Запрудка.	55	55	55	55	4 12	1	6	7	16	—		
69	Вод. мельница дв. Чарыкова. . . . .	Р. Кинель.	55	55	55	55	2 7	1	15	18	на соб. ствен. землѣ.	—		
70	Вод. мельница кр. Сафронова. . . . .	Р. Запрудка.	57	57	57	57	12 20	Суг. Турген.	1	1	2	на соб. ствен. землѣ.	—	
71	Лѣсныя сторожки. Дв. Чарыкова. . . .	Р. Тростянка.	60	60	60	60	4 12		1	1	3	—	—	
72	Дв. Чарыкова. . . .	Р. Язевка.	55	55	55	55	1 7	1	2	3	—	—		
73	Удѣл. вѣдомства. .	Вязовый Оврагъ.	38	38	38	38	15 18	1	3	2	—	—		
74	Кр. Инжеватова. . .	Р. Запрудка.	63	63	63	63	15 23	1	1	1	—	—		
75	Кр. Вольнигина. . .	—	72	72	72	72	14 23	1	2	2	—	—		
76	Куп. Соколова . . .	Р. Кинель.	58	58	58	58	4 10	1	1	—	—	—		

**САМАРСКІЙ УВЪЗДЪ.**

№	Названіе волости и входящихъ въ нее населенныхъ мѣстъ (сель, деревень, хуторовъ). Сослоуе (когда крестьянское, то и разряды ихъ: бывшіе госуд., б. удѣл. и т. п.), национальность и вѣроисповѣданіе жителей.	Положеніе населеннаго мѣста: при рѣкѣ, озерѣ, прудѣ, колодезѣ.	Разстояніе въ верст.						Число жителей.		Колѣч. надѣльн. или собств. земли въ десят.		Церкви, монастыри, молитв. зданія, школы, больн., почт. ст., земск. станц. пункты, метеор. станц., ярмарки, базары, фабрики, заводы, промыслы и т. п. Земскіе Начальники, Становые Пристава, Лѣсничіе, Вол. Прав. врачи, фельдш. и т. п.	
			Отъ Самары.	Отъ уѣзднаго города.	Отъ квар. Земск. Нач.	Отъ квар. Стан. Прис.	Отъ Волостн. Правл.	Отъ близк. желѣзнодорож. станц. и назв. постѣдн.	Число дворовъ.	Мужскаго пола.	Женскаго пола.	Удобной.		Неудобной.
<b>Линія Самаро-Злат. жел. дор.</b>														
77	Ст. Тургевевка .	Р. Кинель.	54	54	54	54	8	—	4	15	18	—	—	Почтовое отдѣленіе.
78	Разъѣздъ Язевка .	Оврагъ. Язевка.	47	74	47	47	12	4	1	1	2	—	—	
	Будка № 6 и 2 казармы на 162 и 172 вер. . . . .	Р. Кинель.	50—55	50—55	50—55	50—55	9—12	2—5	3	4	9	—	—	
<b>Владимірская (въ 2 ст., 6 уч. Земск. Начальн., 1 еуд. слѣд. уч., 2 приз. участ.).</b>														
79	С. Владиміровское Б. помѣщ. Рус. Прав.	Р. Сухая Свиноуха	120	120	22	55	—	35	582	2008	2056	3365 над. и собст.	204	Церковь. 3 школы: Мѣстн., Земск. и церк.-приход. Земск. ст. 3 ярмарки Волостн. Правленіе. Урядник. фельдш., завѣд. воен. конск. уч., кред. т-во. Прав. Сельск.-хоз. общ. 2 мельн. съ нефтян. двигат и 8 вѣтр. мельн.
80	Д. Воронковка. Б. помѣщ. Рус. Прав. .	Р. Сухая Свиноуха.	123	123	25	58	3	38	31	86	103	413 над. ѣл.	238	Завѣд. Владѣн. Им. Самарск. Отдѣл. Кр. Поз. Банка. Метеоролог. ст., конная крупобдирка.
81	С. Дубровка. Б. помѣщ. Рус. Прав. . .	Два пруда.	124	124	25	59	6	40	155	491	500	2098½ над. и собст.	393	Церковь. Земск. школа, вѣтр. мельн.
82	Д. Большая Потуловка. Б. помѣщ. Рус. Прав. . . . .	Р. Чагра.	120	120	30	60	12	45	90	252	248	760 над. ѣл.	48	Земск. школа.
83	Д. Малая Потуловка. Б. помѣщ. Рус. Прав.	Р. Чагра.	122	122	30	60	14	47	14	26	35	100 над. ѣл.	10	
<b>Усадьбы и хутора.</b>														
84	Хут. Удѣльнаго Вѣд. бывш. 21 Влад. имѣн.	Пруд. Кол.	120	120	20	45	8	27	7	9	9	100 удѣл. вѣд.	—	
85	Хут. Максимова. .	Прудъ.	110	110	20	55	12	38	1	2	3	900 соб ств.	3	
86	Хут. „Гремячевскій“ двор. Самаринныхъ . .	Ручей Гремячка.	120	120	25	58	3	35	3	20	13	3300 соб ств.	—	Бодяная мельница.
87	Хут. „Мишинскій“ двор. Самаринныхъ . .	Колод.	125	125	27	60	5	38	2	7	2	1720 соб ств.	220	
88	Хут. Макаровъ, (Захаровъ тожь) . . .	Колод.	110	110	15	40	15	20	15	40	38	1050 арен. у удѣла.	—	
89	Вод. мельн. двор. Самаринныхъ . . . .	Р. Чагра.	125	125	27	60	5	38	1	6	4	—	—	

**САМАРСКІЙ УЪЗДЪ.**

№	Названіе волости и входящихъ въ нее населенныхъ мѣстъ (сель, деревень, хуторовъ). (Словомъ (когда крестьянское, то и разряды ихъ: бывшіе госуд., б. удѣл. и т. п.), национальность и вѣроисповѣданіе жителей.)	Положеніе населеннаго мѣста: при рѣкѣ, озерѣ, прудѣ, колодцѣ.	Разстояніе въ верст.						Число жителей.		Колич. надѣльн. или собств. земли въ десят.		Церкви, монастыри, молитв. зданія, школы, больн., почт. ст., земск. станц. пункты, метеор. станц., ярмарки, базары, фабрики, заводы, промыслы и т. п. Земскіе Начальники, Становые Пристава, Лѣсничіе, Вол. Прав. врачи, фельдш. и т. п.
									Мужскаго пола.	Женскаго пола.	Удобной.	Неудобной.	
			Отъ Самары.	Отъ уѣзднаго города.	Отъ квар. Земск. Нач.	Отъ квар. Стан. Прис.	Отъ Волости. Правл.	Отъ близ. желѣзнодорож. станц. и назв. постѣй.					

**Воскресенская (въ 1 ст., 8 уч. Земск. Начальн., 1 суд. слѣд. уч., 3 приз. участ.).**

90	С. Воскресенское. Бывш. помѣщ. Русск. мордва. Прав., старообр. и сект. . . . .	Прудъ въ оврагѣ „Теплый“.	15	15	15	15	—	4	Липяги.	427	1157	1242	807	—	Церковь. 2-хъ клас. Земское училище. Церковно-приход. школа. Молитвенный домъ. Фельдшеръ. Волостное Правленіе. Земская станція, 3 вѣтрян. и 1 паровая мельницы. Урядникъ.
91	Д. Подстепновка. Бывш. помѣщ. Рус. Прав. и сектант. . .	Рѣка Подстепновка.	10	10	10	10	5	5	Крякъ.	28	63	72	150	11	
92	Д. Преображенка. Бывш. помѣщ. Русск. Правос. и сектант. . .	Колодцы.	10	10	10	10	7	6	Раз. Мигул.	142	331	323	302	—	Земская 1 классная школа. Молитвенный домъ, 2 вѣтрян. мельницы.
93	С. Мордовскіе Липяги. Бывш. Удѣльн. Рус. Правос.	Колодцы.	20	20	20	20	12	2	Липяги.	232	749	751	2135	213	Церковь. Земская 1 клас. школа. 1 паровая и 3 вѣтрян. мельницы.
94	Д. Чувашскіе Липяги Бывш. Удѣл. Чуваши Прав. . . . .	Озеро Дегтарное.	17	17	17	17	10	7	Липяги.	7	188	174	922	62	Земская 1 классная школа.
95	С. Русскіе Липяги. Быв. Удѣл. и быв. Госуд. Русск. Правос.	Ерикъ „Каменный“.	15	15	15	15	8	5	Крякъ.	186	543	624	1616	203	Церковь, церковно-приход. школа. Водяная, паровая и 3 вѣтрян. мельн.
<b>Хутора.</b>															
96	Жены Прис. Повѣр. С. А. Ященко . . . .	Рѣка Подстепновка.	10	10	10	10	5	5	Крякъ.	1	28	30	60	—	Дачи, кумысолечеб. заведеніе и Госуд. заводская конюшня.
97	Х. Крест. Позем. Банка бывше-Щербатовскій . . . . .	Прудъ.	12	12	12	12	6	8	Липяги.	1	6	7	3463	45	
98	Х. Тепловскій Удѣл. Вѣдомст. . . . .	Оврагъ Теплый.	22	22	22	22	7	11	Липяги.	1	5	5	—	—	
99	Кр-нѣ с. Воскресенскаго Погодиныхъ и Суслиновыхъ . . . .	Колодцы.	23	23	23	23	8	12		1	40	45	880	—	арендуем.
100	Хут. Свинушенскій Удѣл. Вѣдомст. . . .	Оврагъ Свинуха.	25	25	25	25	10	14		1	3	3	—	—	
101	Х. Крестьянъ Новиковыхъ . . . . .	Колодезь.	26	26	26	26	10	15		1	15	16	700	—	арендуем.
102	Хут. Свинушенскій Удѣльн. Вѣдом. . . .	Оврагъ Свинуха.	23	23	23	23	8	12		1	7	8	—	—	Лѣсной смотритель.

# САМАРСКІЙ УѢЗДЪ.

№№	Названіе волости и входящихъ въ нее населенныхъ мѣстъ (сель, деревень, хуторовъ). Сословіе (когда крестьянское, то и разряды ихъ: бывшіе госуд., б. удѣл. и т. п.), національность и вѣроисповѣданіе жителей.	Положеніе населеннаго мѣста: при рѣкѣ, озерѣ, прудѣ, колодецѣ.	Разстояніе въ верст.							Число жителей.		Колѣч. надѣльн. или собств. земли въ десят.		Церкви, монастыри, молитв. зданія, школы, больн., почт. ст., земск. станц. пункты, метеор. станц., ярмарки, базары, фабрики, заводы, промыслы и т. п. Земскіе Начальники, Становые Пристава, Лѣсничіе, Вол. Прав. врачи, фельдш. и т. п.	
										Число дворовъ.	Мужскаго пола.	Женскаго пола.	Удобной.		Неудобной.
			Отъ Самары.	Отъ уѣзднаго города.	Отъ квар. Земск. Нач.	Отъ квар. Стан. Црис.	Отъ Волости. Правл.	Отъ близк. желѣзнодорожн. станц. и назв. постанц.	Длины.						
103	Хут. Растопинскій У. Вѣд. . . . .	Оврагъ Растопинскій.	21	21	21	21	6	10	Длины.	1	7	6	—	—	
104	Княгини Долгоруковой . . . . .	Ключъ Дубовый.	27	27	27	27	19	9	Раз. Жгул.	1	1	1	1600	—	ств.
105	Князей Щербатовыхъ (въ Благовѣщенскомъ займищѣ) . . . . .	Озеро.	25	25	25	25	17	7		1	4	6	1573	—	
106	Х. Тушинскій Удѣл. Вѣд. въ 14 кварталѣ.	Рѣка Волга.	22	22	22	22	18	15	Длины.	1	3	3	—	—	
107	Х. Тушинскій Удѣл. Вѣдом. въ 3 кварталѣ.	Рѣка Волга.	16	16	16	16	16	12		1	3	4	—	—	
108	Х. Тушинскій Удѣл. Вѣдом. въ 54 кварт.	Озеро.	16	16	16	16	13	10		1	8	7	—	—	Лѣсной смотритель.
109	Х. Казен. Вѣд. на островѣ Долгомъ . . . . .	Рѣка Волга.	10	10	10	10	16	10	Длины. Самара.	1	3	4	—	—	
110	Х. Кр. Ив. Денежкина . . . . .	Берикъ Каменный.	15	15	15	15	8	5	Длины.	1	1	1	на	крест.	
111	Мѣщанъ Брусневыхъ . . . . .	—	15	15	15	15	8	4		9	22	38	107	—	ств.
112	Кандидата правъ Е. О. Юрина . . . . .	—	15	15	15	15	8	4		1	1	5	16	—	ств. Дачи.
113	Мѣщ-ки М. Е. Арбузовой . . . . .	—	15	15	15	15	8	4		1	1	2	27	—	ств. Дача.
114	Х. А. В. Нечаева.	—	15	15	15	15	8	4		1	1	2	—	—	Дача.
115	Х. Мѣщ. П. М. Кошелева . . . . .	—	15	15	15	15	7	3		1	4	4	40	—	ств. Кирпичный заводъ.
116	Х. Дворян. Ю. О. Полавскаго . . . . .	—	15	15	15	15	7	3		1	—	—	—	—	Дача.
117	Х. Доч. Свящ. А. С. Казанской . . . . .	—	15	15	15	15	7	3		1	1	1	14	—	ств. Дача.
118	Х. Мѣщ. К. К. Ермаковскаго . . . . .	—	15	15	15	15	6	2		2	2	1	45	—	ств. Дача.
119	Х. -Дворян. Ю. О. Полавскаго . . . . .	Колодезь.	18	18	18	18	6	2		1	10	10	лѣсу	—	ств. Фруктовый садъ и дачи.
120	Х. Кр. В. М. Кутухина . . . . .	—	15	15	15	15	4	—	Длины.	1	1	1	—	—	Дача.
121	Х. П. В. Богдановича . . . . .	—	15	15	15	15	4	—	Длины.	1	2	1	—	—	Дача.

## САМАРСКІЙ УЪЗДЪ.

№ №	Названіе волости и входящихъ въ нее населенныхъ мѣстъ (сель, деревень, хуторовъ). Сословіе (когда крестьянское, то и разряды ихъ: бывшіе госуд., б. удѣл. и т. п.); национальность и вѣроисповѣданіе жителей.	Положеніе населеннаго мѣста: при рѣкѣ, озерѣ, прудѣ, колодезѣ.	Разстояніе въ верст.						Число дворовъ.	Число жителей.		Колич. надѣльн. или собств. земель въ десят.		Церкви, монастыри, молитв. зданія, школы, больницы, почт. ст., земск. станц. пункты, метеор. станц., ярмарки, базары, фабрики, заводы, промыслы и т. п. Земскіе Начальники, Становые Пристава, Лѣсничіе, Вол. Прав., врачи, фельдш. и т. п.
			Отъ Самары.	Отъ уѣзднаго города.	Отъ квар. Земск. Нач.	Отъ квар. Стан. Прис.	Отъ Волости. Правл.	Отъ близк. желѣзнодорож. станц. и назв. послѣдн.		Мужскаго пола.	Женскаго пола.	Удѣльной.	Неудѣльной.	
122	Х. Мѣщ. А. П. Цапова . . . . .	Колодезь.						1	1	1	на земляхъ князей Щербатовыхъ.	1	Дача.	
123	Х. Кр-на Н. Б. Путрина . . . . .	—	15	15	15	15	4	1	6	1	—	—		
124	Х. Мѣщ. С. С. Иванова . . . . .	—						1	6	5	—	—		
125	Х. Кн. Щербатовыхъ (Сакулнскій) . . . . .	—	16	16	16	16	3	1	12	9	1500	—		
126	Х. Мѣщ. И. Н. Шихобалова . . . . .	—	15	15	15	15	1	3	1	3	2	11	Клеваренный заводъ.	
127	Х. П. Ф. Черноморь-Задерновскаго . . . . .	—	6	6	6	6	8	1	1	1	50	—	Молочная ферма.	
128	Х. Е. Я. Чернышкова . . . . .	—	6	6	6	6	8	1	3	4	150	—	Молочная ферма.	
129	Х. Варпаева. . . . .	—	9	9	9	9	5	2	1	4	3	155	—	
<b>Линія Самаро-Златоустовской жел. дорог.</b>														
130	Ст. Липяги . . . . .	Колодезь.	16	16	16	16	4	6	31	39	—	1	Водокачка.	
	Казармы на 102-107 вер. . . . .	—	8-21	8-21	8-21	8-21	6-7	2-3	2	11	13	—	—	
131	Развѣздъ Жигули . . . . .	—	22	22	22	22	12	3	13	15	—	1		
<b>Дубово-Уметская (въ 1 ст., 8 уч. Земск. Начальн., 1 суд. слѣд. уч., 3 приз. участ.).</b>														
132	С. Дубовый Уметъ. Б. удѣл. Рус. Правосл.	Колод.	30	30	30	30	— 25	607	1579	1639	5586	631	Церковь. 2-хъ кл. школа, пріемный покой. Земскій врачъ, фельдшеръ, акушерка. Завадъ военнo-конск. уч. Земск. ст., урядникъ. 1 паров. и 8 вѣтр. мельн. Вол. Прав.	
133	С. Березовый Гай. Б. удѣл. Рус. Правосл. и сект. . . . .	Р. Моча.	35	35	35	35	10 25	410	1059	1070	4657	690	Церковь. 2 школы. 1 паровая мельница и 5 вѣтр.	
134	О. Колывацъ. Б. удѣл. Рус. Прав. и сект. . . . .	Р. Моча.	30	30	30	30	20 25	433	1160	1174	4468	204	Церковь. 2 школы. Земск. ст. 5 вѣтр. мельн. и 1 вод.	
135	С. Домашкинскія Вершины. Б. удѣл. Малор. Прав. . . . .	Р. Домашка.	45	45	45	45	15 26	138	439	447	1800	34	Церковь. Школа. вѣтр. мельн.	



# САМАРСКІЙ УЪЗДЪ.

№	Названіе волости и входящихъ въ нее населенныхъ мѣстъ (сель, деревень, хуторовъ). (Словесно (когда крестьянское, то и разряды ихъ: бывшіе госуд., б. удѣл. и т. п.), национальность и вѣроисповѣданіе жителей).	Положеніе населеннаго мѣста: при рѣкѣ, озерѣ, прудѣ, колодезѣ.	Разстояніе въ верст.						Число дворовъ.	Число жителей.		Кол-во надѣловъ или собств. земл. въ десят.		Церкви, монастыри, молитв. зданія, школы, больн., почт. ст., земск. станц. пункты, метеор. станц., ярмарки, базары, фабрики, заводы, промыслы и т. п. Земскіе Начальники, Становые Пристава, Лѣсничіе, Вол. Прав. врачи, фельдш. и т. п.	
			Отъ Самары.	Отъ уѣзднаго города.	Отъ квар. Земск. Нач.	Отъ квар. Стан. Урис.	Отъ Волости. Права.	Отъ близ. железнодорож. станц. и назв. postaдв.		Мужскаго пола.	Женскаго пола.	Удобной.	Неудобной.		
<b>Хутора.</b>															
136	Хут. Дьякова. . . .	Прудъ.	20	20	20	20	6 15	Кряжъ	4	17	6	1500	300	Удѣла.	
137	Хут. Богатырева. . .	—	20	20	20	20	7 15		1	4	5	120	4	К. Бан.	
138	Хут. Галкина. . . .	—	23	23	23	23	17 10		1	8	6	700	24	Удѣла.	
139	Х. Галкина . . . .	—	20	20	20	20	15 15		1	6	1	200	8	К. Бан.	
140	Х. Бр. Антоновыхъ.	—	30	30	30	30	7 25	Смышляевка.	3	8	7	640	17	Удѣла.	
141	Х. Кудина. . . .	—	45	45	45	45	7 25	Смышляевка.	2	6	5	410	7	Удѣла.	
142	Х. В. Нѣмцева. . .	—	50	50	50	50	12 30		1	7	2	558	30	Удѣла.	
143	Х. Ф. Нѣмцева . .	—	45	45	45	45	15 30		1	8	2	650	—	Удѣла.	
<b>Лѣсныя пикеты и сторожки.</b>															
144	Въ Тепловской дачѣ 5 обхода удѣл. вѣд. .	Прудъ.	23	23	23	23	11 10	Липки.	1	6	8	—	—		
145	Грязновскій лѣсокультур. удѣл. вѣд. .	—	45	45	45	45	8 25	Смышляевка.	2	5	7	—	—		
146	Гараевскій лѣсокультур. удѣл. вѣд. . .	—	40	40	40	40	6 35	Кряжъ.	2	9	12	—	—		
<b>Екатериновская (въ 2 ст., 9 уч. Земск. Начальн., 1 суд. слѣд. уч., 2 приз. участ.).</b>															
147	Екатериновка. Б. удѣл. Рус. Прав. и сект. . . . .	Р. Безенчукъ.	79	79	—	—	— 12	Безенчукъ.	654	1678	1781	1903	185	2	Церковь. 3 школы и церк. приход. Библиотечка. Народн. домъ. Дѣтскій приютъ. Земск. Кустар. мастерск., поч. тел. отд. Земск. ст. 3 ярмарки. Базаръ по пят. и суб. 2 паров. муком. мельн. 3 вѣтр. мельн. Лѣсная пристань. Хлѣб. пристань (рынокъ). 4 пароход. пристани. 2 кирпич. зав. Лавка о-ва

# САМАРСКІЙ УѢЗДЪ.

№№	Названіе волости и входящихъ въ нее населенныхъ мѣстъ (сель, деревень, хуторовъ). Сословіе (когда крестьянское, то и разряды ихъ: бывшіе госуд., б. удѣл. и т. п.), національность и вѣроисповѣданіе жителей.	Положеніе населеннаго мѣста: при рѣкѣ, озерѣ, прудѣ, колодезѣ.	Разстояніе въ верст.					Число дворовъ.	Число жителей.		Кол-во надѣльн. или собств. земель въ десат.		Церкви, монастыри, молитв. зданія, школы, больн., почт. ст., земск. станц. пункты, метеор. станц., ярмарки, базары, фабрики, заводы, промыслы и т. п. Земскіе Начальники, Становые Пристава, Лѣсничіе, Вол. Прав., врач., фельдш. и т. п.
			Отъ Самары.	Отъ уѣзднаго города.	Отъ квар. Земск. Нач.	Отъ квар. Стан. Прис.	Отъ Волостн. Правл.		Отъ близк. желѣзнодорожн. станц. и низв. посѣлѣн.	Мужскаго пола.	Женскаго пола.	Удобной.	
148	Д. Ѳеодоровка. Б. удѣл. Рус. Прав. и сект. . . . .	Р. Безенчукъ.	80	80	1	1	1 13	225	546	580	1243 надѣл. 318 арен. у	150 фл. 92 К. Бан.	потребител. Больница. Аптека. Врачъ. 2 фельдшера. 2 акушерки. 1 ветеринаръ, фельдшеръ. Земск. Нач. Становой Приставъ. Урядникъ. Страхов. агентъ Губ. Зем. Земск. складъ землед. орудій. Арест домъ. Волост. Прав. Завѣд. военно-конск. уч.
149	Д. Алексѣевка. Б. удѣл. Рус. Правосл. .	Р. Безенчукъ.	78	78	1	1	1 11	127	368	391	907 надѣл. фл.	21	Церк.-приход. школа. Управ. Удѣл. мѣлн. Кирнич. заводъ. 3 вѣтр. мельн. Лѣсная приставъ. 1 паровая лѣсопилка.
150	Д. Григорьевка. Б. удѣл. Рус. Прав. . .	Р. Безенчукъ.	74	74	5	5	5 7	169	422	478	1246 надѣл. 715 арен.	95	2 вѣтр. мельницы.
151	С. Нивольское (Ивановка тожь). Б. удѣл. Чувашн. Прав. . . .	Р. Безенчукъ.	73	73	6	6	6 6	168	439	468	1731 надѣл. 33 1058 арен.	160 фл. цер. арен.	Церковь. 2 школы: земск. и церк.-приход. 2 вѣтр. мельн.
152	С. Кушино. Б. удѣл. Рус. Правосл. . . . .	Р. Чернава.	58	58	15	15	15 5	195	514	536	1779 надѣл. 33 500 арен.	81 фл. цер. арен.	Церковь. Церк.-приход. школа. Земск. ст. 2 вѣтр. мельн.
153	С. Толстовка. Б. удѣл. Рус. Правосл. . .	Р. Чернава.	55	55	18	18	18 2	130	389	412	1486 надѣл. 33 861 арен.	106 фл. цер. арен.	Церковь. Земск. школа. 2 вѣтр. мельницы.

## САМАРСКІЙ УВЪЗДЪ.

№	Названіе волости и входящихъ въ нее населенныхъ мѣстъ (сель, деревень, хуторовъ). Сословіе (когда крестьянское, то и разряды ихъ: бывшіе госуд., б. удѣл. и т. п.), національность и вѣроисповѣданіе жителей.	Положеніе населеннаго мѣста: при рѣкѣ, озерѣ, прудѣ, колодцѣ.	Разстояніе въ верст.					Число дворовъ.	Число жителей.		Коліч. надѣльн. или собств. земли въ десят.		Церкви, монастыри, молитв. зданія, школы, больн., почт. ст., земск. станц. пункты, метеор. станц., ярмарки, базары, фабрики, заводы, промыслы и т. п. Земскіе Начальники, Становые Пристава, Лѣсничіе, Вол. Прав., врачи, фельдш. и т. п.	
			Отъ Самары.	Отъ уѣзднаго города.	Отъ квар. Земск. Нач.	Отъ квар. Стан. Прис.	Отъ Волости. Правл.		Отъ близк. желѣзнодорож. станц. и назв. послѣдн.	Мужскаго пола.	Женскаго пола.	Удобной.		Неудобной.
154	С. Васильевка. Б. удѣл. Рус. Прав. и сект.	Р. Безенчукъ.	74	74	15	15	15	1/2	183	570	590	1790 над 33 2177	115 вд. арен.	Церковь. Церк.-приход. школа. 2 вѣтр. и 1 вод. мельница.
155	Д. Безенчукъ. Б. удѣл. Рус. Прав. и сект.	—	76	76	17	17	17	2	84	263	298	986 над 5 2016	36 вд. арен.	Земская школа. 3 вѣтр. мельницы.
156	С. Переводокское. Б. Удѣл. Рус. Прав.	—	79	79	26	26	26	12	100	353	368	919 над 33 860	53 вд. арен.	Церковь, школа грамоты, 3 вѣтр. мельницы.
157	Д. Вислая Дубрава. Б. Помѣщ. Рус. Правос.	—	73	73	8	8	8	4	34	101	105	712 арен	— дов.	
158	Д. Кіевна. Б. помѣщ. малор. Прав. . . . .	Р. Чернава.	60	60	12	12	12	6	34	187	191	1171 арен	— дов.	
159	Д. Дмитріевка. Б. помѣщ. вѣлорос. Рус. Прав. . . . .	Колод.	65	65	14	14	14	3	50	147	163	861 арен	— дов.	
160	Д. Комаровка. Б. помѣщ. Рус. Правос.	Р. Безенчукъ.	77	77	16	16	16	5	30	114	125	1100 арен	56 дов.	
161	Д. Ново-Троицкая. Б. помѣщ. Малорос. Прав.	Колод.	77	77	20	20	20	7	22	95	107	1352 арен	6 дов.	
<b>Х у т о р а .</b>														
162	Х. Нѣмецкій. Нѣмцы. Мennonиты . . . . .	Колод.	72	72	18	18	18	7	9	29	32	1711 арен	5 дов.	Нѣмецкая школа. Сыроварен. заводъ.
163	Х. Рязанскій. Б. помѣщ. Рус. Правосл.	—	74	74	20	20	20	6	21	64	61	990 арен	2 дов.	
164	Х. Варваринскій. Б. помѣщ. Рус. Правосл.	Р. Безенчукъ.	78	78	25	25	25	11	7	14	17	324 арен	2 дов.	
165	Хут. Черниговскій. Б. помѣщ. Малорос. Прав. . . . .	—	78	78	25	25	25	11	21	52	48	500 арен	12 дов.	
166	Хут. Матвѣева Грива Гр. Орлова - Давыдова . . . . .	Р. Самара.	35	35	15	15	15	12	2	19	17	4852 соб	1489 ств.	
167	Х. пос. Никель . . . . .	Колод.	77	77	16	16	16	7	1	2	3	296 арен	— дов.	
168	Х. Владимірскій. Удѣл. Вѣд. . . . .	Р. Безенчукъ.	74	74	20	20	20	3	6	12	5	944 арен	— дов.	
169	Х. Григорьевскій. Удѣл. Вѣд. . . . .	—	70	70	9	9	9	8	2	6	5	696 арен	— дов.	

## САМАРСКІЙ УѢЗДЪ.

№	Название волости и входящихъ въ нее населенныхъ мѣстъ (сель, деревень, хуторовъ). Словос (когда крестьянское, то и разряды ихъ: бывшіе госуд., б. удѣл. и т. п.), национальность и вѣроисповѣданіе жителей.	Положеніе населеннаго мѣста: при рѣкѣ, озерѣ, прудѣ, колодцѣ.	Разстояніе въ верст.					Число дворовъ.	Число жителей.		Колч. падѣли или собств. земли въ десят.		Церкви, монастыри, молитв. зданія, школы, больн., почт. ст., земск. станц. пункты, метеор. станц., ярмарки, базары, фабрики, заводы, промыслы и т. п. Земскіе Начальники, Становые Пристава, Лѣсничіе, Вол. Прав. врач. фельдш. и т. п.	
			Отъ Самары.	Отъ уѣзднаго города.	Отъ квар. Земск. Нач.	Отъ квар. Стан. Урис.	Отъ Волости. Правл.		Отъ близк. железнодорож. станц. и назв. постѣй.	Мужскаго пола.	Женскаго пола.	Удобной.		Неудобной.
170	Хут. Федоровскій. Удѣл. Вѣд. . . . .	Прудъ.	60	60	20	20	20	8	4	7	6	1111	—	Агрономическая Лабораторія и Метеорологическая станція.
171	Казенная Опытная селско-хоз. станція .	Колод.	68	68	13	13	13	½	12	39	38	324	—	
	<b>Вод. мел. Уд. Вѣд.</b>													
172	Аренд. кр. Куванинымъ . . . . .	Р. Юла.	50	50	13	13	13	18	1	5	4	—	—	
173	Аренд. кр. Севастьяновымъ . . . . .	Р. Гнилое.	80	80	1	1	1	13	1	3	2	—	—	
174	Аренд. кр. Плотниковымъ . . . . .	Р. Безенчукъ.	73	73	8	8	8	4	1	2	4	—	—	
	<b>Стор. пин. Уд. Вѣд.</b>													
175	„Терновая Грива“ .	Р. Юла.	59	59	12	12	12	8	1	3	4	—	—	
176	„Кресты“ . . . . .	Р. Самара.	30	30	20	20	20	10	1	2	3	—	—	
	<b>Линія Самаро-Златоуст. ж. д.</b>													
177	Раз. Майтуга . .	Р. Безенчукъ.	73	73	13	13	13	6	12	18	18	—	—	
178	Раз. Ерикъ № 3.	Колод.	54	54	18	18	18	12	11	16	14	—	—	
179	Ст. Безенчукъ . .	Колод.	67	67	12	12	12	—	40	64	55	—	—	
	14 стор. будокъ . .	Колод.	55—75	55—75	12—21	12—21	12—21	1—6	14	96	88	—	—	
<b>Елховская (въ 4 ст., 3 уч. Земск. Начальн., 3 суд слѣд. уч., 1 приз. участ.).</b>														
180	С. Елховка Б. удѣл. Рус. Прав. и сект. .	Р. Кондурча.	85	85	30	40	—	65	560	1762	1834	6812	384	Церковь 3 школы 2 земск. и 1 церк.-приход., молит. домъ Аптека. Пріемный покой, земск. стан., 3 ярмарки. Базары по помещальникамъ, 2 кирпич. завода, 3 кожев. завода, 1 вод. и 4 вѣтр. мельн. Врачъ, Ветер. врачъ, 2 фельдшера. Акушерка. Вол. Прав.
								Ст. Молокесь.				соб ств.		
181	С. Борма Б. удѣл. Рус. Прав. и сектанты.	Р. Кармалка.	100	100	45	25	16	80	405	1259	1370	6132	142	Церковь, 2 школы земск. и церк.-приход. молит. домъ 7 вѣтр. мельницъ.
												над ѣл.		
182	Пос. Жылбинъ. Б. удѣл. Рус. Правосл. .	Р. Кармалка.	105	105	50	20	21	85	4	21	17	380	—	
												соб ств.		

# САМАРСКІЙ УЪЗДЪ.

№№	Название волости и входящихъ въ нее населенныхъ мѣстъ (сель, деревень, хуторовъ). Сословіе (когда крестьянское, то и разряды ихъ: бывшіе госуд., б. удѣл. и т. п.), национальность и вѣроисповѣданіе жителей.	Положеніе населеннаго мѣста: при рѣкѣ, озерѣ, прудѣ, колодезѣ.	Расстояніе въ верст.						Число жителей.		Колѣч. надѣльн. или собств. земли въ десат.		Церкви, монастыри, молитв. зданія, школы, больн., почт. ст., земск. станц. пункты, метеор. станц., ярмарки, базары, фабрики, заводы, промыслы и т. п. Земскіе Начальники, Становые Пристава, Лѣсничіе, Вол. Прав., врачи, фельдш. и т. п.
			Отъ Самары.	Отъ уѣзднаго города.	Отъ квар. Земск. Нач.	Отъ квар. Стан. Прис.	Отъ Волости. Правл.	Отъ близк. желѣзнодорож. станц. и назв. послѣдн.	Число дворовъ.	Мужскаго пола.	Женскаго пола.	Удобной.	
183	С. Красное Поселеніе Б. госуд. Рус. Прав. и сект. . . . .	Р. Кондурча.	95	95	42	29	12 75	306	970	987	3123 над	372 бѣл.	Церковь, 2 школы: Земск. и церк.-приход., 1 вод. и 1 паровая мельницы. Молит. домъ Земск. ст. фельдшеръ 3 кожевен. завода.
184	С. Пролейка Б. удѣл. чуваши, мордва и рус. Правосл. . . .	Р. Пролейка.	90	90	37	35	6 70	296	887	924	3102 над	123 бѣл.	Церковь, 2 школы: Земская и церк.-приход. 5 кирпичныхъ заводовъ 2 вѣтр. мельницы.
185	Д. Муловка Б. удѣл. татары могометане . . . . .	Озеро „Широкое“.	70	70	18	55	15 50	206	620	650	1705 над	18 бѣл.	Мечеть. Магометанская школа, вѣтр. мельница.
186	Д. Бузькуновка Б. госуд. Рус. Правосл.	Оврагъ „Широкой“	80	80	25	45	4 60	94	260	273	948 над	32 бѣл.	Церк.-приход. школа.
187	Д. Островка Б. госуд. Рус. Прав. . . . .	Озеро „Кривое“.	100	100	47	23	17 80	24	82	71	325 арен	— дов.	
188	Д. Горностаевка Б. госуд. Рус. Прав. и сект. . . . .	Р. Кондурча.	88	88	33	37	3 68	60	165	173	702 над	78 бѣл.	
189	Д. Низовка Б. помѣщ. мордва Прав. . . . .	Р. Тукшумъ.	87	87	32	38	2 67	43	112	131	271 соб	— ств.	1 вѣтр. и 1 паров. мельн. 1 кожев. и 1 кирпичн. заводъ.
190	Д. Малая Пролейка (Комаровка тожъ) Б. Госуд. Рус. Правосл.	Озеро.	88	88	33	37	3 68	10	23	28	95 над	— бѣл.	
191	Красно-Поселенская сельско-хозяйственная школа, Самарск. Уѣд. Земства . . . . .	Р. Кондурча.	95	95	42	27	12 75	4	25	10	60 казен.	—	Сельско-хозяйственная ферма, садъ и огородъ.
<b>Лѣсные пикеты.</b>													
192	Въ Красно-поселенской лѣсной дачѣ Казен. вѣд. . . . .	Колод.	98	98	45	27	15 78	1	5	3	—	—	
193	Въ Боринской лѣсной дачѣ. Каз. вѣдомства . . . . .	Оврагъ.	100	100	46	25	16 80	1	5	6	—	—	
<b>Поселки.</b>													
Быв. удѣл. кр. Рус. Правосл. и старообр.													
194	Александровка . . . . .		100	100	30	25	15 80	19	40	45	Земля въ общ. Бор	показ. по с. мѣ.	
195	Тихоновка . . . . .		100	100	30	25	17 82	9	22	23			
196	Гранновка . . . . .		105	105	35	23	18 85	17	39	41			
197	Малиновка . . . . .		110	110	40	20	20 85	4	10	11			

## САМАРСКІЙ УБЪЗДЪ.

№	Названіе волости и входящихъ въ нее населенныхъ мѣстъ (сель, деревень, хуторовъ). Сословіе (когда крестьянское, то и разряды ихъ: бывшіе госуд., б. удѣл. и т. п.), національность и вѣроисповѣданіе жителей.	Положеніе населеннаго мѣ-ста: при рѣкѣ, озерѣ, прудѣ, колодцѣ.	Разстояніе въ верст.						Число жителей.		Кол-во надѣль, или собств. зем-ли въ десат.		Церкви, монастыри, молитв. зданія, школы, больн., почт. ст., земск. станц. пункты, метеор. станц., ярмарки, базары, фабрики, заводы, промыслы и т. п. Земскіе Начальники, Становые Пристава, Лѣсничіе, Вол. Прав., врачи, фельдш. и т. п.	
			Отъ Самары.	Отъ уѣзднаго города.	Отъ квар. Земск. Нач.	Отъ квар. Стан. Прис.	Отъ Волости. Правл.	Отъ близк. желѣзнодорож. станц. и назв. послѣдн.	Число дворовъ.	Мужскаго пола.	Женскаго пола.	Удобной.		Неудобной.
198	Поповка . . . . .		110	110	40	20	20	85	6	18	19			
199	Лимоновка . . . . .		110	110	40	20	20	85	7	19	20	Земля показ. въ общей цифрѣ по с. Бор мѣ.		
200	Назаровка . . . . .		110	110	40	20	20	85	20	50	52			
201	Родионовка. . . . .		105	105	35	20	18	85	7	20	22			
	12 кр. хуторовъ . . . . .		105	105	35	20	18—20	85	12	35	39			
<b>Елшанская (въ 5 ст., 4 уч. Земск. Начальн., 2 суд. слѣд. уч., 1 приз. участ.).</b>														
202	С. Чесноковка Б. помѣщ. Рус. Правосл. . . . .	Р. Сохъ.	90	90	6	40	—	30	196	460	469	1660 надѣл.	250	Церковь, церков-приход. школа Вол. Прв. уряд.
203	С. Русская Селитба В. удѣл. Рус. Правосл.	Р. Селитба.	85	85	12	45	5	35	409	960	1159	3714 надѣл.	266	Церковь, земск. школа, три вод. и 4 вѣтр. мельн. Ярмарка.
204	С. Мордовская Селитба Б. удѣл. морд-ва. Правос. . . . .	Р. Каргалка.	92	92	6	40	4	30	274	727	778	3011 надѣл.	99	Церковь, церковно-приход. школа, вод. и вѣтр. мельн.
205	Д. Пичерки Б. помѣщ. Рус. Правосл.	—	95	95	18	35	8	30	89	257	267	604 надѣл.	66	
206	Д. Новая Черновка Б. госуд. Рус. Правосл.	Р. Черновка.	85	85	12	45	7	30	36	98	112	675 надѣл.	23	
207	С. В. Черновка Б. уд. Русск. Прав. . . . .	—	75	75	13	68	9	25	364	1427	1641	9371 надѣл.	197	Церковь, церк.-прих. и земск. школы. Земск. ст. 3 мельн.
208	С. Орловка Б. удѣл. Рус. Правосл. . . . .	Р. Отрогъ.	80	80	—	50	12	25	156	532	558	1813 надѣл.	26	Церковь, церковно-приход. школа, вод. и 3 вѣтр. мельн.
	Хутора.													
209	Х. купца Соколова.	Колод.	100	100	—	35	10	36	1	4	3	1700 соб ств.	300	
210	Х. кр. Кирѣева. . . . .	—	95	95	—	45	7	25	1	4	5	60 арен дов.	—	
211	Х. кр. Колчина. . . . .	—	95	95	—	45	7	25	4	14	16	1060 арен дов.	—	
212	Х. кр. Никоорова.	Р. Сохъ.	92	92	—	45	2	28	1	1	—	384 соб ств.	—	
213	Удѣл. пикеть . . . . .	Родникъ.	85	85	—	45	6	36	1	3	2	—	—	
	Водяныя мельн.													
214	2 м. Чесноковского общ. . . . .	Р. Каргалка.	92	92	—	40	2	28	2	2	3	на над. земаѣ.		
215	Кр. Крайнова. . . . .	Р. Селитба.	85	85	—	45	4	35	1	1	2	соб ств.		

## САМАРСКІЙ УЪЗДЪ.

№ №	Названіе волости и входящихъ въ нее населенныхъ мѣстъ (сель, деревень, хуторовъ). Сословіе (когда крестьянское, то и разряды ихъ: бывшіе госуд., б. удѣл. и т. п.), национальность и вѣроисповѣданіе жителей.	Положеніе населеннаго мѣста: при рѣкѣ, озерѣ, прудѣ, колодезѣ.	Расстояніе въ верст.					Число дворовъ.	Число жителей.		Колѣч. надѣлн. или собств. земли въ десят.		Церкви, монастыри, молитв. зданія, школы, больн., почт. ст., земск. станц. пункты, метеор. станц., ярмарки, базары, фабрики, заводы, промыслы и т. п. Земскіе Начальники, Становые Приставы, Лѣсничіе, Вол. Прав. врачи, фельдш. и т. п.	
			Отъ Самары.	Отъ уѣзнаго города.	Отъ квар. Земск. Нач.	Отъ квар. Стан. Прис.	Отъ Волости. Правд.		Отъ близ. желѣзнодорож. станц. и назв. постанц.	Мужскаго пола.	Женскаго пола.	Удобной.		Неудобной.
216	Вод. мельн. кр. Макашева. . . . .	Р. Каргалка.	92	92	—	40	4	30	1	6	2	¼	—	Сергѣевна.
217	Вод. мельн. кр. Фирсова . . . . .	Р. Селитьба.	85	85	—	45	4	35	1	1	2	½	—	
218	Вод. мельн. кр. Кривошева и Пыхова. . . . .	Р. Каргалка.	92	92	—	40	4	30	2	4	6	надѣл. земля.		

### Зубовская (въ 5 ст., 2 уч. Земск. Начальн., 3 суд. елѣд. уч., 1 приз. пункт.).

219	С. Зубовка. Б. помѣщ. Руск. Прав. . . . .	Р. Шумолга.	149	149	15	—	—	35	437	1196	1246	2770	156	над ъл.	2 церкви. 2 школы: Земск. 2-хъ классная и цер-прих., земская станція; ярмарки: въ день Св. Троицы и 30 января, базаръ по понедѣльникамъ, 2 вѣтр. мел., 1 маслоб., Становой приставъ, Волостное Правленіе.				
220	Д. Кондурча. Б. помѣщ. Русск. Правос.	Р. Кондурча.	156	156	22	7	7	42	107	312	355	1065	7	над ъл.	Церковь, школа.				
221	С. Кривоозериха. Б. помѣщ. Русск. Правос. и Старообр. . . . .	—	163	163	29	14	14	49	158	423	486	1210	37	над ъл.	Церковь, церковно приход. школа.				
222	Д. Озерки. Б. помѣщ. Русск. Правос. . . . .	Оврагъ „Жилой.“	161	161	27	12	12	47	125	392	428	900	11	над ъл.	Церковь, школа.				
223	Д. Александровка. Быв. Удѣльн. Русск. Правос. . . . .	Р. Шлама.	144	144	10	7	7	30	145	430	490	1247	53	над ъл.	Школа-грамоты, вѣт. мельн.				
224	Д. Шедовка. Быв. Помѣщ. Русск. Прав. Усадьбы и хутора.	Р. Сосновка.	141	141	8	7	7	28	128	361	377	861	9	над ъл.	Школа-грамоты.				
225	Усад. купца Ѳ. К. Маркова (при с. Зубовкѣ) . . . . .	Рѣка Шумолга.	149	149	15	—	—	35	1	2	3	8386	284	соб ств.					
226	Х. „Заводъ“ купца Ѳ. К. Маркова . . . . .	Рѣка Кондурча.	152	152	18	3	3	38	8	65	42					8386	284	соб ств.	Винокуренный заводъ и паровая мельница.
227	Х. „Калиновскій“ купца Ѳ. К. Маркова.	—	156	156	23	7	7	45	1	1	2								
228	Х. „Загорядскій“ купца Ѳ. К. Маркова.	Рѣка Ильня	145	145	11	4	4	30	1	1	1					8386	284	соб ств.	
229	Х. „Шиханъ“ купца Ѳ. К. Маркова . . . . .	Оврагъ Студеный.	144	144	10	5	5	30	1	1	1								

Куйбышевская  
№ 31140  
Обл. Библиотека

## САМАРСКІЙ УѢЗДЪ.

№	Названіе волости и входящихъ въ нее населенныхъ мѣстъ (сель, деревень, хуторовъ). Сословіе (когда крестьянское, то и разряды ихъ: бывшіе госуд., б. удѣл. и т. п.), національность и вѣроисповѣданіе жителей.	Положеніе населеннаго мѣста: при рѣкѣ, озерѣ, прудѣ, колодцѣ.	Разстояніе въ верст.						Число жителей.			Кол-во надѣльн. или собств. земл. въ десят.		Церкви, монастыри, молитв. зданія, школы, больн., почт. ст., земск. станц. пункты, метеор. станц., ярмарки, базары, фабрики, заводы, промыслы и т. п. Земскіе Начальники, Становые Пристава, Лѣсничіе, Вол. Прав., врачи, фельдш. и т. п.
									Число дворовъ.	Мужскаго пола.	Женскаго пола.	Удѣлн. оной	Неудѣлн. оной.	
			Отъ Самары.	Отъ уѣзднаго города.	Отъ квар. Земск. Нач.	Отъ квар. Стан. Прис.	Отъ Волости. Правл.	Отъ близк. желѣзнодорож. станц. и назв. послѣдн.						
230	Ус. вдовы Губер. Секр. Потоцкой . . .	Рѣка Кондурча.	156	156	22	7	7	42	1	8	10	790	58	Водян. мельн.
231	Х. двор. Самойлова.	Рѣка Кильна.	139	139	5	10	10	95	1	3	6	800	190	Водян. мельн.
232	Водяная мельница куп. Маркова. . . .	Рѣка Кондурча.	152	152	18	3	3	38	1	8	6	—	—	
233	Вод. мельница вдовы Губ. Секр. Потоцкой .	—	156	156	22	7	7	42	1	4	7	—	—	
234	2 водян. мельн общест. с. Кривозерихи.	—	163	163	29	14	14	49	1	2	5	—	—	

Каменская (въ 3 ст., 5 уч. Земск. Начальн., 2 суд. слѣд. уч., 1 приз. участ.).

235	С. Большая Каменка. Бывш. удѣлн. Рус. Мордва. Прав. . . . .	Р. Каменка.	67	67	25	25	—	40	Александр.	740	2320	2435	9277	1250	Церковь. 3 школы. Земск. 2-хъ классн. Церков.-приход. и школ. грамоты, Волост. Прав. Базарь. Земск. Больн. при ней; врач. фельдш., фельдшерница. Ветеринарный врачъ. 6 водян. и 2 вѣтр. мельницъ, 2 маслобюны.
236	С. Раковка. Бывш. Удѣлн. Русск. Прав.	Р. Раковка.	72	72	30	30	7	40		454	1289	1295	3669	631	Церковь, 2 школы. Земская и церковно-приходская. Базарь, 7 водян. мельницъ.
237	С. Черновка. Бывш. Удѣлн. Русск. Правос.	Р. Черновка.	75	75	35	35	15	35		136	1019	1070	4392	197	Церковь, 2 школы. Земская и Церковно-приходская, земская станція. 2 водяныхъ 1 паровая и 3 вѣтрян. мельницы и 2 обдирки.
238	С. Хорошенское. Бывш. Удѣл. Русск. Правос. . . . .	Р. Хорошенка.	54	54	14	14	12	32		220	790	825	4376	318	Церковь, 2 школы. Земская и церковно-приходская. Земская станція, 7 вѣтряныхъ мельницъ.
239	С. Малая Каменка. Бывш. Государ. Русск. Правос. . . . .	Колодцы и прудъ.	55	55	15	15	10	40	Смышляева.	216	647	695	2482	73	Церковь, церковно-приходская школа. 3 вѣтрян. мельницы.
240	Д. Новая Каменка. Бывш. Госуд. Русск. Правос. . . . .	Колодцы.	60	60	20	20	8	45		23	85	97	238	—	
241	Д. Кривое Озеро. Бывш. Госуд. Русск. Правос. . . . .	Озеро „Кривое“.	52	52	12	12	12	38		103	362	400	1544	112	Школа грамоты, вѣтрян. мельница.



## САМАРСКІЙ УѢЗДЪ.

№№	Название волости и входящихъ въ нее населенныхъ мѣстъ (сель, деревень, хуторовъ). Сословіе (когда крестьянское, то и разряды ихъ: бывшіе госуд., б. удѣл. и т. п.), национальность и вѣроисповѣданіе жителей.	Положеніе населеннаго мѣста: при рѣкѣ, озерѣ, прудѣ, колодецѣ.	Разстояніе въ верст.						Число жителей.			Колыч. надѣльн. или собств. земли въ десят.		Церкви, монастыри, молитв. зданія, школы, больн., почт. ст., земск. стани. пункты, метеор. стани., ярмарки, базары, фабрики, заводы, промыслы и т. п. Земскіе Начальники, Становые Пристава, Лѣсничіе, Вол. Прав. врачи, фельдш. и т. п.	
			Разстояніе въ верст.						Число дворовъ.	Мужскаго пола.	Женскаго пола.	Удобной.	Неудобной.		
			Отъ Самары.	Отъ уѣзднаго города.	Отъ квар. Земск. Нач.	Отъ квар. Стан. Прис.	Отъ Волости. Правл.	Отъ близк. желѣзнодорож. стани. и назв. постанц.							
242	С. Тремасовъ Кусть. Б. Удѣл. мордва. Правос. и молокане. . . .	Колодцы и прудъ.	79	79	37	37	12	52	72	273	282	1237	86	Перковь, школа грамоты, 1 вѣт. мельница	
243	Д. Малая Раковка. Бывш. Удѣл. Русск. Прав. и Раскол. . . .	Р. Раковка.	75	75	33	33	10	43	60	175	180	761	131		
244	Пос. Васильевскій. Бывш. Госуд. Русск. Правос. . . . .	Р. Сохъ.	70	70	25	25	7	40	9	27	28	246	15	Александр.	
245	Пос. Подубояринскій. Дворян. Рус. Прав.	Колодцы.	80	80	40	40	20	45	12	47	52	310	—	Высоч. пожал.	
246	Пос. Тростянской. Дворян. Рус. Правос.	Р. Тростянка.	66	66	25	25	12	29	10	39	34	448	—	Высоч. пожал.	
247	Пос. Лопатинскій. Двор. Русск. Прав. . .	Озеро „Лопатинское“.	65	65	22	22	8	32	16	47	43	780	—	Высоч. пожал.	Земская школа.
248	Пос. Потаповскій. Двор. Русск. Прав. . .	Озеро „Потаповское“.	69	69	26	26	12	32	16	44	35	600	—	Высоч. пожал.	
<b>ХУТОРА:</b>															
249	Х. Захарова. Бывш. Госуд. Русск. Правос.	Рѣчка Сохъ.	50	50	8	8	10	35	6	17	20	45	—	арен дов.	Смышл. Алекс (мышл).
250	Х. Логунова. Быв. госуд. Русск. Прав. . .	Рѣчка Черновка.	70	70	35	35	25	25	3	14	13	76	—	арен дов.	Смышл. Алекс (мышл).
251	Х. дворян. Трухачева Дмит. Васильев. Рус. Прав. . . . .	Болодець.	59	59	20	20	12	43	1	6	2	60	—	арен дов.	Смышл. Алекс (мышл).
252	Х. дворян. Кикина Михаила Федоров. Рус. Прав. . . . .	—	60	60	21	21	13	44	1	1	1	60	—	арен дов.	Смышл. Алекс (мышл).
253	Х. дворян. Кроткова Серг. Пав. Рус. Прав. . . . .	—	60	60	20	20	11	43	1	6	3	60	—	арен дов.	Смышл. Алекс (мышл).
254	Х. Двор. Селиванова Влад. Мих. Рус. Прав.	—	61	61	21	21	10	43	1	7	7	60	—	арен дов.	Смышл. Алекс (мышл).
255	Х. Двор. Чернышова Ивана Васи. Рус. Прав. . . . .	—	62	62	22	22	10	44	1	9	8	60	—	арен дов.	Смышл. Алекс (мышл).
256	Х. Двор. Селиванова Нав. Михаил. Рус. Прав. . . . .	—	62	62	22	22	10	44	1	10	9	60	—	арен дов.	Смышл. Алекс (мышл).

**САМАРСКІЙ УѢЗДЪ.**

№№	Название волости и входящихъ въ нее населенныхъ мѣстъ (сель, деревень, хуторовъ). Ослово (когда крестьянское, то и разряды ихъ: бывшіе госуд., б. удѣл. и т. п.), национальность и вѣроисповѣданіе жителей.	Положеніе населеннаго мѣста: при рѣкѣ, озерахъ, прудѣ, колодецѣ.	Разстояніе въ верст.						Число дворовъ.	Число жителей.		Кодич. надѣлн. или собств. земли въ десят.		Церкви, монастыри, молитв. зданія, школы, больн., почт. ст., земск. станц. пункты, метеор. станц., ярмарки, базары, фабрики, заводы, промыслы и т. п. Земскіе Начальники, (тановые Пристава, Лѣсничіе, Вол. Прав. врачи, фельдш. и т. п.
			Отъ Самары.	Отъ уѣзднаго города.	Отъ квар. Земск. Нач.	Отъ квар. Стан. Прис.	Отъ Волостн. Драл.	Отъ близ. желѣзнодорож. станц. и назв. послѣдн.		Мужскаго пола.	Женскаго пола.	Удобной.	Неудобной.	
257	Х. Дворян. Кикина Григор. Васил. Русск. Прав. . . . .	—	63	63	23	23	11 45	2	6	5	60	—	—	
258	Х. Штейнгера нѣмц. лютер. . . .	Рѣчка Тростянка.	70	70	29	29	14 25	1	4	4	60	—	Высоч. пожал.	
259	Х. Терешина кр. Русск. Прав. . . . .	—	70	70	29	29	14 25	1	2	5	60	—	арен дов.	
260	Х. Капустянина кр. Малорос. Правос. . .	—	70	70	29	29	14 25	1	3	5	30	—	арен дов.	
261	Х. Таловире кр. малорос. Правос. . .	—	70	70	29	29	14 25	1	3	3	30	—	арен дов.	
262	Х. двор. Вѣляева Русск. Правос. . . .	—	70	70	29	29	14 25	1	4	3	60	—	Высоч. пожал.	
263	Х. Никишина. Кр. Русск. Прав. . . . .	Прудъ.	58	58	17	17	15 29	3	21	9	1100	60	арен дов.	
264	Х. Лѣсничаго, Мало-Каменскаго Лѣсничест. Русск. Правос. . . . .	Рѣчка Сохъ.	63	63	21	21	4 36	3	22	19	—	—	—	
265	Х. Управляющаго 9-мъ Раковскимъ Удѣл. Имѣніемъ Русск. Правос. . . . .	Прудъ и колодець.	79	79	37	37	12 52	2	13	12	—	—	—	
266	Водяная мельница Кукушкина М. А. Русск. Прав . . . .	Рѣчка Сохъ.	75	75	35	35	12 40	2	7	9	25	—	арен дов.	
267	Паровая мельница кр. Ложкина (при с. Большой-Каменкѣ). . .	Р. Каменка.	67	67	25	25	— 40	1	4	4	5	—	арен дов. 2	
268	Водян. мельн. Грязнова кр. Русск. Прав.	Рѣчка Сохъ.	63	63	21	21	4 36	1	17	14	48	—	арен дов.	
269	Раковский женскій Монастырь. Русск. Прав.	—	70	70	25	25	7 40	10	5	343	272	—	соб ств.	
<b>Лѣсныя сторожки:</b>														
270	„Сербулатовская пустошь“ общественная. . . . .	—	57	57	15	15	15 40	1	5	6	—	—	—	
271	„Тухловская“ Казен. Вѣдомст. . . . .	—	56	56	16	16	10 41	1	7	7	—	—	—	

# САМАРСКІЙ УЪЗДЪ.

№№	Названіе волости и входящихъ въ нее населенныхъ мѣстъ (сель, деревень, хуторовъ). Сословіе (когда крестьянское, то и разряды ихъ: бывшіе госуд., б. удѣл. и т. п.), национальность и вѣроисповѣданіе жителей.	Положеніе населеннаго мѣста: при рѣкѣ, озерѣ, прудѣ, колодезѣ.	Разстояніе въ верст.						Число жителей.		Колѣч. надѣлн. или собств. земл. въ десят.		Церкви, монастыри, молитв. зданія, школы, больницы, почт. ст., земск. станц. пункты, метеор. станц., ярмарки, базары, фабрики, заводы, промыслы и т. п. Земскіе Начальники, Становые Пристава, Лѣсничіе, Вол. Прав., врачи, фельдш. и т. п.	
			Отъ Самары.	Отъ уѣзнаго города.	Отъ квар. Земск. Нач.	Отъ квар. Стан. Прис.	Отъ Волостн. Правл.	Отъ ближ. желѣзнодорож. станц. и назв. послѣдн.	Число дворовъ.	Мужскаго пола.	Женскаго пола.	Удобной.		Неудобной.

Кандабулакская (въ 5 ст., 4 уч. Земск. Начальн., 3 суд. слѣд. уч., 1 приз участ.).

272	С. Кандабулак. Б. удѣл. Рус. Правосл. . .	Р. Кандабулак.	109	109	15	40	—	30	Сургутъ.	569	1752	1791	5983	25	надѣл. Церковь, 2 школы. Земск. станция. Ярмарки: 1 января и въ маѣ мѣсяцѣ. Базаръ по четвергамъ, 4 вод., 6 вѣтр. и 2 паров. мельн. Врачъ, фельдшеръ, Вол. Прав. и урядникъ.
273	С. Ивановка. Б. удѣл. Рус. Правосл. . . . .	Ключь Горькій.	100	100	20	51	10	36		59	263	275	1053	20	надѣл. Церковь, школа и вѣтр. мельн.
274	Д. Глушница. Б. удѣл. Рус. Правосл. . .	—	111	111	20	47	13	20		11	35	36	158	3	надѣл. 3
275	Д. Новосильевка. Б. удѣл. Рус. Правосл. . .	—	97	97	20	54	13	39		12	53	48	304	5	надѣл. 5
276	Д. Игуминово. Б. удѣл. Рус. Правосл. . . . .	Оврагъ „Чеснок.“	96	96	20	55	14	40		28	99	111	392	7	надѣл. 7
277	Д. Городилюво. Б. удѣл. Рус. Правосл. . .	—	97	97	19	54	14	39		2	16	14	76	2	надѣл. 2
278	Д. Лазовка. Б. удѣл. Рус. Правосл. . . . .	—	105	105	12	46	7	31		55	262	249	971	24	надѣл. 2 школы, вѣтр. мельница.
279	Д. Мелехино. Б. удѣл. Рус. Правосл. . . . .	—	105	105	12	46	7	31		12	62	70	353	9	надѣл. 9
280	Д. Тульская Мананка. Б. удѣл. Рус. Правосл. . .	—	105	105	12	46	7	31		53	196	202	976	21	надѣл. Вѣтр. мельн.
281	Д. Лужки. Б. удѣл. Рус. Правосл. . . . .	—	99	99	5	51	11	36		30	64	56	343	6	надѣл. 6
282	Д. Малые Лужки. Б. удѣл. Русск. Правосл. . .	—	99	99	5	51	11	36		3	21	22	117	—	надѣл. —
283	Д. Верхняя Чесноковна. Б. удѣл. Рус. Правосл. . . . .	—	99	99	5	51	11	36		20	72	74	392	7	надѣл. 7
284	Д. Малые Пичерки. Б. удѣл. Рус. Правосл. . .	Р. Каргаз-ка.	100	100	7	52	11	37		12	60	57	114	5	надѣл. 5

## САМАРСКІЙ УВЪЗДЪ.

№№	Названіе волости и входящихъ въ нее населенныхъ мѣстъ (сель, деревень, хуторовъ). Сословіе (когда крестьянское, то и разряды ихъ: бывшіе госуд., б. удѣл. и т. п.), национальность и вѣроисповѣданіе жителей.	Положеніе населеннаго мѣста: при рѣкѣ, озерѣ, прудѣ, колодезѣ.	Разстояніе въ верст.						Число дворовъ.	Число жителей.		Колич. надѣльн. или собств. земли въ дес.		Церкви, монастыри, молитв. здания, школы, больн., почт. ст., земск. станц. пункты, метеор. станц., ярмарки, базары, фабрики, заводы, промыслы и т. п. Земскіе Начальники, Становые Пристава, Лѣсничіе, Вол. Прав., врачи, фельдш. и т. п.
			Отъ Самары.	Отъ уѣзднаго города.	Отъ квар. Земск. Нач.	Отъ квар. Стан. Прис.	Отъ Волости. Правл.	Отъ близк. желѣзнодорож. станц. и назв. постѣдн.		Мужскаго пола.	Женскаго пола.	Удобной.	Неудобной.	
285	Д. Мазурино. Б. удѣл. Рус. Правосл. . . . .	Р. Иржа.	125	125	30	31	15	39	41	191	198	597	10	
								Сургутъ.				над ъл.		
286	Д. Валуевка. Б. удѣл. Рус. Правосл. . . . .	—	115	115	29	30	14	35	35	202	230	880	17	
												над ъл.		
287	Д. Китовка. Б. удѣл. Рус. Правосл. . . . .	—	118	118	26	32	11	34	72	291	326	1143	30	Вѣтр. мельн.
												над ъл.		
288	С. Спасское. Б. удѣл. Рус. Правосл. . . . .	—	115	115	23	34	8	33	89	296	320	1035	77	Церковь. Вѣтр. мельница и школа.
												над ъл.		
289	Д. Березовка. Б. удѣл. Рус. Правосл. . . . .	—	116	116	24	46	8	31	90	306	308	1120	45	3 вѣтр. мельн.
												над ъл.		
290	Д. Б. Богодуховка. (Ляпинъ Оврагъ). Переселенцы. Рус. Правосл. . . . .	—	116	116	22	46	5	30	107	229	265	1390	134	Школа, вѣтр. мельница.
												над ъл.		
291	Д. М. Богодуховка. (Елховый Оврагъ). Переселенцы. Рус. Прав.	—	115	115	21	45	4	30	30	127	151	690	50	1 вѣтр. мельн.
												над ъл.		
292	Дер. Богодуховка. (Тихоновъ Оврагъ). Переселенцы. Рус. Правосл. . . . .	—	120	120	26	50	7	35	15	49	49	300	6	
												над ъл.		
293	Поселокъ Бѣлый Ключъ. Б. удѣл. Рус. Правосл. . . . .	Ключъ Бѣлый.	116	116	21	35	6	32	32	124	112	760	20	
												над ъл.		
	<b>Х у т о р а :</b>													
294	Хут. Леднева. . . . .	Оврагъ Чеснок.	96	96	20	55	13	40	2	7	8	49	3	
												над ъл.		
295	Хут. Холодова . . . . .	—	105	105	11	46	7	31	3	12	7	79	4	
												над ъл.		
296	Хут. Башмакова . . . . .	Бѣл. Кл.	122	122	27	28	5	38	1	2	3	122	--	
												соб ств.		
297	Хут. Фомина . . . . .	Ов. Чеснок.	115	115	21	34	6	24	1	2	5	114		
												соб ств.		
298	Хут. „Лѣвый Медвѣжій“ Фомина . . . . .	Р. Иржа.	118	118	22	49	7	34	1	2	9	494	—	
												арен дов.		
	4 отруб. хутор. . . . .	—	120	120	26	31	11	35	4	11	11	48		
												соб ств.		
299	Вод. мельн. Салгушина. . . . .	Р. Кандабулакъ.	120	120	19	49	4	34	1	1	1	½		
												соб ств.		

# САМАРСКІЙ УѢЗДЪ.

№№	Названіе волости и входящихъ въ нее населенныхъ мѣстъ (сель, деревень, хуторовъ). Сословіе (когда крестьянское, то и разряды ихъ: бывшіе госуд., б. удѣл. и т. п.), національность и вѣроисповѣданіе жителей.	Положеніе населеннаго мѣста: при рѣкѣ, озерѣ, прудѣ, колодцѣ.	Разстояніе въ верст.					Число дворовъ.	Число жителей.		Колѣч. надѣльн. или собств. земли въ десят.		Церкви, монастыри, молитв. зданія, школы, земск. станц. пункты, метеор. станц., ярмарки, базары, фабрики, заводы, промыслы и т. п. Земскіе Начальники, Становые Пристава, Лѣсничіе, Вол. Прав. врачи, фельдш. и т. п.	
			Отъ Самары.	Отъ уѣзнаго города.	Отъ квар. Земск. Нач.	Отъ квар. Стан. Прис.	Отъ Волости. Правл.		Отъ ближ. желѣзнодорож. станц. и нав. постѣды.	Мужскаго пола.	Женскаго пола.	Удобной.		Неудобной.
300	Вод. мельн. Кандалицева . . . . .	Р. Кандабулакъ.	114	114	20	43	6 28	Сургутъ.	1	2	3	7	—	
301	Вод. мельн. Аброшмова . . . . .	—	115	115	22	44	7 29		1	3	3	½ дес.	соб ств.	
302	Вод. мельн. Комаровскаго . . . . .	—	114	114	20	43	2 28		1	3	4	½ дес.	арен дов.	
303	Вод. мельн. Ф. Рыжева . . . . .	—	116	116	22	43	7 30		1	2	2	½ дес.	соб ств.	
304	Лѣсной пикетъ Уд. Вѣдом. . . . .	Колод	111	111	20	47	4 20	1	2	2	—	—		

## Кануевская (въ 2 ст., 9 уч. Земск. Начальн., 1 суд. слѣд. уч., 2 приз. участк.).

305	С. Кануевка. Б.удѣл. Рус. Правос. и раскол.	Р. Васильчикова Волжска.	91	91	12	12	— 25	Мельница.	681	1836	2025	5659	1152	Церковь. Молит. домъ. 2 школы: Земская 2-хъ клас. и церковно-приходская. 2 мельницы съ нефтяными двигателями и 11 вѣтрян. Фельдшеръ, Волости. Правлен.	
306	С. Владимировка. Б.удѣл. Рус. Правосл. .	—	88	88	9	9	3 28		530	1614	1794	4407	1130		Церковь. 2 школы: Земская и церковно-приходская, 10 вѣтр. мельницъ.
307	Хут. Удѣл. вѣд. (арен. кр. с. Кануевки).	Колод.	106	106	15	13	10 10		1	3	2	1018	67		Удѣл. вѣдом.

## Константиновская (въ 4 ст., 1 уч. Земск. Начальн., 3 суд. слѣд. уч., 1 приз. участ.).

308	С. Большая Константиновка. Посел. собст. Нѣмцы. Лютер. и кат. . . . .	Р. Кармалка.	135	135	12	12	— 50	Мельк.	28	89	85	1176	43	Земск. школа. Волост. Прав., вѣтр. мельн.	
309	С. М. Константиновка. Посел. собст. Нѣмцы и Рус. Прав и лютер. . . . .	Р. Ешанка.	135	135	9	9	3 53		26	84	92	1166	66		Земск. школа.
310	С. Петергофъ. Посел. собст. Нѣмцы и Рус. Лютер. и Прав.	Р. Камышлейка.	135	135	5	5	10 60		22	65	80	1531	203		Земск. школа, паров. мельн., складъ земледѣл. машинъ и орудій.
311	С. Малая Романовка. Посел. собст. Нѣмцы. Лютер. и Католи. . . . .	Оврагъ.	140	140	9	9	14 64	24	55	50	806	60	Вѣтр. мельн.		

САМАРСКІЙ УѢЗДЪ.

№	Названіе волости и входящихъ въ нее населенныхъ мѣстъ (сель, деревень, хуторовъ). Сословіе (когда крестьянское, то и разряды ихъ: бывшіе госуд., б. удѣл. и т. п.), национальность и вѣроисповѣданіе жителей.	Положеніе населеннаго мѣста: при рѣкѣ, озерѣ, прудѣ, колодецѣ.	Разстояніе въ верст.						Число жителей.			Колѣч. надѣльн. или собств. земли въ десят.		Церкви, монастыри, молитв. зданія, школы, больн., почт. ст., земск. станц. пункты, метеор. станц, ярмарки, базары, фабрики, заводы, промыслы и т. п. Земскіе Начальники, Становые Пристава, Лѣсничіе, Вол. Прав. врачи, фельдш. и т. п.
			Разстояніе въ верст.						Число дворовъ.	Мужскаго пола.	Женскаго пола.	Удобной.	Неудобной.	
			Отъ Самары.	Отъ уѣзднаго города.	Отъ квар. Земск. Нач.	Отъ квар. Стан. Ирис.	Отъ Волости. Правл.	Отъ близ. желѣзнодорож. станц. и назв. постѣдѣ.						
312	С. Большая Романовка. Посел. собст. Нѣмцы. Лютер. и католи.	Оврагъ.	140	140	9	9	15	65	38	86	116	1169	128	Обществ. школа, 2 вѣтр. мельн., сыровар. заводъ и кирпичный.
							Мелекес.					соб ств.		
313	С. Николаевъ Посел. собст. Нѣмцы. Лют. и католики	Оврагъ.	140	140	9	9	15	65	28	87	79	946	12	
												соб ств.		
314	С. Розенталя. Посел. собст. Нѣмцы. Лют. и католи.	Оврагъ.	143	143	12	12	25	65	31	90	94	1202	259	Земск. школа, сыровар. и кирпичный заводы.
							Сургут.					соб ств.		
315	С. Фюрстенштейнъ. Посел. собст. Нѣмцы. Лютер. и католи.	Р. Кондурча.	138	138	8	8	22	62	34	109	137	1206	32	Земск. школа. и вѣтр. мельн.
												соб ств.		
316	С. Рейнсфельдъ. Посел. собст. Нѣмцы. Лютер. и католи.	Р. Кондурча.	135	135	6	6	20	60	30	75	101	892	93	Земск. школа, Молитв. домъ (Католич.), механич. слесар. мастерская.
												соб ств.		
317	С. Берхталь. Посел. собст. Нѣмцы и Рус. Лют., католи. и прав.	Р. Кондурча.	130	130	3	3	20	60	28	76	87	1064	73	Паровая мельн. и мыловарен. заводъ.
												соб ств.		
318	С. Гофенталя. Посел. собст. Нѣмцы Лютер. и католи.	Р. Кармалка.	130	130	14	14	5	50	84	269	272	2296	87	2 Земск. школы. 2 Молитв. дома (лютер. и католи.) вѣтр. мельн. и мыловар. заводъ.
							Мелекес.					соб ств.		
319	С. Штрасбургъ. Посел. собст. Нѣмцы Лютер., кат. и Менониты	Р. Кармалка и Ключъ Студеный.	120	120	18	18	12	45	77	215	214	2098	123	Земск. школа и вѣтр. мельн.
												соб ств.		
320	С. Кайзерсгнаде. Посел. собст. Нѣмцы. Лютер., кат. и менониты	Ключъ Студеный.	115	115	25	25	18	40	58	202	191	2154	93	Земск. школа и вѣтр. мельн.
												соб ств.		
321	С. Ретрунгенталя. Посел. собст. Нѣмцы Менониты	Колол.	115	115	23	23	18	43	4	8	8	909	16	Вѣтр. мельн.
												соб ств.		
322	С. Владимірское. Посел. собст. Нѣмцы. Менониты	Р. Елшанва.	130	130	8	8	6	55	2	4	3	304	2	
												соб ств.		
323	Хуторъ „Пасторатъ“ т. с. домъ лютеранскаго пастора	Р. Кондурча.	138	138	8	8	22	62	1	2	3	99	—	

# САМАРСКІЙ УЪЗДЪ.

№ ж.	Название волости и входящихъ въ нее населенныхъ мѣстъ (сель, деревень, хуторовъ). Сословіе (когда крестьянское, то и разряды ихъ: бывшіе госуд., б. удѣл. и т. п.), национальность и вѣроисповѣданіе жителей.	Положеніе населеннаго мѣ-ста: при рѣкѣ, озерѣ, прудѣ, колодцѣ.	Разстояніе въ верст.						Число жителей.		Колѣч. надѣльн. или собств. земли въ десят.		Церкви, монастыри, молитв. зданія, школы, больн., почт. ст., земск. станц. пункты, метеор. станц., армарки, базары, фабрики, заводы, промыслы и т. п. Земские Начальники, Становые Пристава, Лѣсничіе, Вол. Прав. врачи, фельдш. и т. п.	
			Отъ Самары.						Число дворовъ.	Мужскаго пола.	Женскаго пола.	Удобной.		Неудобной.
			Отъ уѣзднаго города.	Отъ квар. Земск. Нач.	Отъ квар. Стан. Прис.	Отъ Волости. Правл.	Отъ ближ. желѣзнодорожн. станц. и назв. постѣд.	Отъ Самары.						
<b>Краснодомская (въ 3 ст., 4 уч. Земск. Начальн., 3 суд. слѣд. уч., 1 приз. участ.).</b>														
324	С. Красные Дома (Никольское тожъ). Б. удѣл. Рус. Прав. . . .	Р. Чесноковка.	86	86	30	40	—	66	29	110	107	603	12	2 церкви, 2 школы, вол. мельн. Волост. Прав.
325	Д. Александровка. Б. госуд. Рус. Правос. . .	—	87	87	31	41	1	67	32	169	174	585	22	Водян. мельн.
326	Д. Шабановка. Б. госуд. Рус. Правосл. . .	Р. Кондурча.	89	89	33	43	3	69	50	199	168	702	75	Вѣтр. мельн.
327	Д. Тукшумъ. Б. госуд. Мордва. Правос. . . .	Р. Тукшумъ.	96	96	40	50	10	76	78	257	271	875	35	Паровая мельн.
328	Д. Зеленовка. Б. госуд. Рус. Правос. . .	Р. Чесноковка.	90	90	28	44	4	70	35	158	158	702	22	Вѣтр. мельн. и маслобойка.
329	Д. Правая Сосновка. Б. госуд. Рус. Правос. . .	—	90	90	28	44	4	70	28	108	130	351	18	Школа, вѣтр. мельн.
330	Д. Лѣвая Сосновка. Б. госуд. Рус. Правос. . .	—	90	90	28	44	4	70	25	119	147	429	27	Вѣтр. мельн.
331	Д. Средняя Сосновка. Б. госуд. Рус. Правосл. . .	Колод.	90	90	28	44	4	70	4	22	18	117	19	
332	Д. Оedorовка. Б. госуд. Рус. Правос. . . .	Р. Чесноковка.	90	90	27	44	4	70	59	239	242	862	23	3 вѣтр. мел., конная обдирка.
333	Д. Алексѣевка. Б. госуд. Рус. Правос. . .	Оврагъ „Каменный“.	82	82	28	36	4½	62	68	331	321	863	35	2 вѣтр. мельн. и конная обдирка
334	Д. Павловка. Б. госуд. Рус. Правосл. . .	—	83	83	30	37	3½	63	92	304	316	1172	48	Школа, 3 вѣтр. мел., обдирка и маслобойка.
335	Д. Верхняя Константиновка. Б. госуд. Рус. Правос. . . . .	—	83	83	30	37	3½	63	20	112	111	320	5	
336	Д. Нижняя Константиновка. Б. госуд. Рус. Правосл. . . . .	Колод.	83	83	33	37	3½	63	33	152	104	468	12	
337	Д. Крутая. Б. госуд. Рус. Правос. . . . .	Р. Чесноковка.	91	91	27	45	4½	71	6	78	63	234	55	

САМАРСКІЙ УѢЗДЪ.

№№	Название волости и входящихъ въ нее населенныхъ мѣстъ (сель, деревень, хуторовъ). Сословіе (когда крестьянское, то и разряды ихъ: бывшіе госуд., б. удѣл. и т. п.), национальность и вѣроисповѣданіе жителей.	Положеніе населеннаго мѣста: при рѣкѣ, озерѣ, прудѣ, колодезѣ.	Разстояніе въ верст.						Число дворовъ.	Число жителей.		Колыч. надѣльн. или собствен. земли въ десят.		Церкви, монастыри, молитв. зданія, школы, больн., почт. ст., земск. станц. пункты, метеор. станц. ярмарки, базары, фабрики, заводы, промыслы и т. п. Земскіе Начальники, Становые Пристава, Лѣсничіе, Вол. Прав. врачи, фельдш. и т. п.
			Разстояніе въ верст.							Мужскаго пола.	Женскаго пола.	Удобной.	Неудобной.	
			Отъ Самары.	Отъ уѣзднаго города.	Отъ квар. Земск. Нач.	Отъ квар. Стан. Прис.	Отъ Волостн. Правл.	Отъ близк. желѣзнодорож. станц. и назв. послѣдн.						
338	Д. Стрѣла. Б. госуд. Рус. Правос.	Р. Чесноковка.	92	92	25	46	5½	72	47	134	137	754	126	
339	Д. Уголь. Б. госуд. Рус. Правосл.	—	92	92	25	46	5½	72	11	55	70	285	10	
340	Д. Киселевка. Б. госуд. Рус. Правосл.	—	94	94	20	48	9	74	44	118	131	639	35	
341	Д. Подсолнечная. Б. госуд. Рус. Правос.	—	95	95	20	49	10	75	34	95	96	363	80	Водян. мельн.
342	Д. Студенка. Б. госуд. Рус. Правосл.	—	95	95	20	49	10	75	12	64	69	235	31	
343	Д. Верхній Ключъ. Б. госуд. Рус. Правосл.	—	98	98	18	52	12	78	16	72	67	313	65	
344	Д. Мордвинка. Б. госуд. Рус. Правосл.	—	98	98	18	52	12	78	66	183	157	819	41	Вѣтр. мельн.
345	Д. Чесноковка. Б. госуд. Рус. Правосл.	—	97	97	19	52	11	78	21	181	161	692	51	3 вѣтр. мел. 1 вод. и кон. обдирка.
346	С. Вязовка. Б. госуд. Рус. Правос.	—	94	94	20	48	10	74	56	189	166	943	111	Церковь. 2 школы: земск. и церковно-прих. 1 вѣтр. и 1 вод. мельн. Земск. ст., ярмарка 29 іюня.
347	Д. Малая Вязовка. Б. госуд. Мордва. Правос.	Колод.	96	96	21	50	11	76	20	86	79	353	35	
348	Д. Малая Березовка. Б. госуд. Рус. Правосл.	—	95	95	19	49	12	75	19	108	120	312	13	1 вѣтр. мельн.
349	Д. Большая Березовка. Б. госуд. Рус. Правосл.	—	95	95	19	49	12	75	24	94	93	392	38	1 вѣтр. мел.
350	Д. Большая Ольховка (Черный Врагъ тожъ) Б. госуд. Мордва. Правос.	Ключъ Черный Врагъ.	93	93	22	47	9	75	23	64	65	429	15	
351	Д. Средняя Ольховка. Б. госуд. Рус. Правосл.	—	93	93	22	47	9	75	17	120	104	313	13	1 Вѣтр. мел.



## САМАРСКІЙ УЪЗДЪ.

№№	Названіе волости и входящихъ въ нее населенныхъ мѣстъ (сель, деревень, хуторовъ). Сословіе (когда крестьянское, то и разряды ихъ: бывшіе госуд. б. удѣл. и т. п.), національность и вѣровсповѣданіе жителей.	Положеніе населеннаго мѣста: при рѣкѣ, озерѣ, прудѣ, колодезѣ.	Разстояніе въ верст.						Число жителей.		Колич. надѣльн. или собств. земли въ десят.		Деревн., монастыри, молитв. зданія, школы, больн., почт. ст., земск. станц. пункты, метеор. станц., ярмарки, базары, фабрики, заводы, промыслы и т. п. Земскіе Начальники, Становые Пристава, Лѣсничіе, Вол. Прав., врачи, фельдш. и т. п.		
			Отъ Самары.	Отъ уѣзднаго города.	Отъ квар. Земск. Нач.	Отъ квар. Стан. Прав.	Отъ Волостн. Правл.	Отъ близж. желѣзнодорож. станц. и назв. и слѣд.	Число дворовъ.	Мужскаго пола.	Женскаго пола.	Удобной.		Неудобной.	
352	Д. Левшинка (Тагай тожъ). Б. госуд. Рус. Правос.	Колод.	81	81	22	35	10	61	61	228	235	1014	49	Школа и вѣтр. мел.	
353	Д. Малая Левшинка. Б. госуд. Рус. Правос.	Колод.	81	81	22	35	10	61	61						
<b>Х у т о р а :</b>															
354	Хут. Зоркина и Алмазова . . . . .	Колод.	82	82	33	36	4	62	11	50	52	167	8	надѣл.	
355	Хут. Глуховъ. Б. госуд. Рус. Правос.	Р. Кондурча.	86	86	30	40	½	66	3	19	19	78	2	надѣл.	
356	Водян. мел. кр. Барышева . . . . .	Р. Чесноковка.	88	88	33	42	4	62	2	4	4	Казен.	земля.		
<b>Липовская (въ 5 ст., 2 уч. Земск. Начальн., 3 суд. слѣд. уч., 1 приз. участ.),</b>															
357	С. Липовка. Б. госуд. и помѣщ. Рус. Правосл.	Р. Липовка.	140	140	12	15	—	29	Сергѣев.	197	556	538	1562	94	Церковь. 2 школы: земск. и церк.-приход. Земск. ст., ярмарка въ 9 ю пятницу по Пасхѣ. Волост. Прав., кредитное Т-во. Урядникъ.
358	Д. Хеменивка. Б. помѣщ. Рус. Правосл.	—	140	140	8	12	4	33	51	160	158	615	180	надѣл. Земск. школа, водян. мелья.	
359	С. Дмитріевка. Б. помѣщ. Рус. Правосл.	—	140	140	6	14	7	33	275	860	862	1965	78	надѣл. Церковь. Земск. школа.	
360	Д. Новая Поляна. Б. помѣщ. Рус. Правосл.	Оврагъ „Елховый“.	135	135	12	20	5	29	55	182	192	—	—	—	
361	С. Королевка. Б. помѣщ. Рус. Правосл.	Р. Королевка.	131	131	12	24	9	26	126	330	368	—	7	надѣл. Церковь, церков.-приход. школа 2 вѣтр. мелья.	
362	Д. Горки. Б. помѣщ. Рус. Правос.	Прудъ и колод.	128	128	17	27	14	24	101	285	267	надѣл.	25	надѣл. Земск. школа, 1 вѣтр. мелья.	
363	Д. Мамыково. Б. помѣщ. Рус. Прав.	Р. Иржа.	125	125	20	30	17	22	44	128	125	надѣл.	25	надѣл.	
364	Д. Рысьевка. Б. помѣщ. Рус. Правос.	Р. Сатаплага.	140	140	22	25	10	20	16	78	65	надѣл.	4	надѣл.	
365	Д. Садки. Б. помѣщ. Рус. Правосл.	Р. Липовка.	140	140	16	19	4	25	115	373	326	надѣл.	55	надѣл. 1 школа грамоты.	

# САМАРСКІЙ УЪЗДЪ.

№	Название волости и входящихъ въ нее населенныхъ мѣстъ (село, деревень, хуторовъ). Сословіе (когда крестьянское, то и разряды ихъ: бывшіе госуд., б. удѣл. и т. п.), национальность и вѣроисповѣданіе жителей.	Положеніе населеннаго мѣста: при рѣкѣ, озерѣ, прудѣ, колодцѣ.	Разстояніе въ верст.						Число дворовъ.	Число жителей.		Кол-во надѣлн. или собств. земли въ десат.		Церкви, монастыри, молитв. зданія, школы, больн., почт. ст., земск. станц. пункты, метеор. станц., ярмарки, базары, фабрики, заводы, промыслы и т. п. Земскіе Начальники, Становые Пристава, Лѣсничіе, Вол. Прав., врачи, фолькл. и т. п.	
			Отъ Самары.	Отъ уѣзднаго города.	Отъ квар. Земск. Нач.	Отъ квар. Стан. Прис.	Отъ Волостн. Прав.	Отъ близк. желѣзнодорож. станц. и назв. и слѣдн.		Мужскаго пола.	Женскаго пола.	Удобной.	Неудобной.		
<b>Усадьбы и хутора:</b>															
366	Усад. кр. П. Кудрявцева . . . . .	Р. Липовка.	140	140	12	15	—	29	Сергѣев.	1	2	4	342	—	соб. ств.
367	Ус. двор. Верховскаго . . . . .	—	140	140	12	15	—	29		2	3	1	358	—	соб. ств.
368	Ус. мѣщ. Космовыхъ.	—	140	140	12	15	—	29		1	1	2	3	—	соб. ств.
369	Ус. двор. Чубаровой.	—	140	140	12	15	—	29		2	2	4	90	5	соб. ств.
370	Ус. мѣщ. Крыловыхъ.	—	140	140	12	15	—	29		2	2	1	230	—	соб. ств.
371	Ус. двор. Стафутинныхъ . . . . .	—	140	140	12	15	—	29		1	4	1	64	—	соб. ств.
372	Хут. мѣщ. Загрядскихъ . . . . .	Колод.	143	143	6	11	7	36		3	18	10	689	—	соб. ств.
373	Хут. куп. Соколова.	Прудь.	137	137	9	17	10	30		3	45	10	9369	—	соб. ств.
374	2-й хут. куп. Соколова . . . . .	Р. Липовка.	140	140	7	15	8	34		2	2	4	—	—	
375	Ус. Касковыхъ . . . . .	Р. Королевка.	131	131	12	24	9	26		3	15	14	844	—	соб. ств.
376	Хут. кр. Тимакова.	—	131	131	12	24	9	26		1	4	9	60	7	соб. ств.
377	Хут. кр. Егоровыхъ.	Р. Иржа.	125	125	20	30	17	22		3	23	18	526	—	
378	Хут. Раговск. женскаго монастыря . . . . .	Прудь и Колод.	120	120	25	35	22	17		2	—	5	452	—	
379	Хут. „Михайловскій“ докт. Эрнъ . . . . .	Р. Липовка.	135	135	15	20	6	23		2	6	9	717	—	
380	Хут. куп. Аржанова.	Прудь.	138	138	14	17	2	27		1	5	5	2526	—	
381	Хут. мѣщ. Жулина.	Колод.	138	138	14	17	2	27		1	3	4	40	—	
382	Хут. мѣщ. Барцевыхъ . . . . .	Р. Липовка.	140	140	15	18	3	26		2	10	8	140	—	

# САМАРСКІЙ УЪЗДЪ.

№	Название волости и входящихъ въ нее населенныхъ мѣстъ (сель, деревень, хуторовъ). Сословіе (когда крестьянское, то и разряды ихъ: бывшіе госуд., б. удѣл. и т. п.), национальность и вѣроисповѣданіе жителей.	Положеніе населеннаго мѣста: при рѣкѣ, озерѣ, прудѣ, колодцѣ.	Разстояніе въ верст.						Число жителей.			Колѣч. надѣльн. или собств. земли въ десат.		Церкви, монастыри, молитв. зданія, школы, больн., почт. ст., земск. станц. пункты, метеор. станц., ярмарки, базары, фабрики, заводы, промыслы и т. п. Земскіе Начальники, Становые Пристава, Лѣсничіе, Вол. Прав. врачи, фельдш. и т. п.
									Число дворовъ.	Мужскаго пола.	Женскаго пола.	Удобной.	Неудобной.	
			Отъ Самары.	Отъ уѣзднаго города.	Отъ квар. Земск. Нач.	Отъ квар. Стан. Прис.	Отъ Волостн. Правл.	Отъ близк. желѣзнодорож. станц. и лав. постѣжд.						

383	Хут. кр. Ф. Барченкова . . . . .	Колод.	138	138	14	17	2	27	1	4	5	34	—	Зем. собствен.
384	Вод. мельн. мѣщ. Барченкова . . . . .	Р. Липовка.	140	140	16	19	4	25	2	8	6	8	—	
385	Вод. мельн. кр. Заградскаго . . . . .	—	140	140	8	12	4	33	2	4	5	2	14	
386	Вод. мельн. Пяташевой и Федяшина . . . . .	—	141	141	7	13	5	34	1	2	7	11	1	
387	Вод. мельн. кр. Кудравцева . . . . .	—	140	140	8	12	4	33	1	2	2	2	—	
388	Вод. мельн. куп. Соколова . . . . .	—	140	140	6	14	7	33	1	4	4	—	—	
389	Вод. мельн. общества с. Дмитріевки . . . . .	—	140	140	6	14	7	33	2	2	1	—	—	
<b>Лѣсныя пикеты и сторожки:</b>														
390	Лѣсной пикеть Удѣл. Вѣдомства . . . . .	Колод.	140	140	21	24	9	20	1	12	4	—	—	
391	Лѣсная сторожка куп. Соколова . . . . .	Колод.	130	130	8	25	9	25	1	2	3	—	—	

## Натальинская (во 2 ст., 6 уч. Зем. Нач., 1 суд. слѣд. уч., 2 приз. уч.)

392	С. Натальино. Великокорос. Малор. Празос. Раскольн. . . . .	Озеро Башкирское.	90	90	20	40	—	15	323	800	700	538	—	Церковь, 2 земскія школы, 6 вѣтрян. мел. и обдирка. Вол. Прав. Вѣтрян. м., мѣстная часовня и 2 земскія школы. Вѣтр. м.
393	Д. Николаевка. Быв. Удѣльн. Русск. Прав.	Колодцы.	84	84	12	40	7	15	72	283	297	964	5	
394	Д. Ольгино. Русск. Прав. . . . .	—	87	87	12	40	7	18	78	285	297	1026	5	
<b>Хутора:</b>														
395	Х. Солодковый . . . . .	Колодцы.	97	97	20	47	7	—	3	4	8	110	—	Удѣльная.
396	Х. Звенигородскій . . . . .	—	81	81	12	37	7	—	29	60	109	1011	—	

**САМАРСКІЙ УѢЗДЪ.**

№ №	Названіе волости и входящихъ въ нее населенныхъ мѣстъ (села, деревень, хуторовъ). Сословіе (когда крестьянское, то и разряды ихъ: бывшіе госуд., б. удѣл. и т. п.), національность и вѣроисповѣданіе жителей.	Положеніе населеннаго мѣста: при рѣкѣ, озерѣ, прудѣ, колодезѣ.	Разстояніе въ верст.						Число дворовъ.	Число жителей.		Колѣч. надѣльн. или собств. земли въ десят.		Церкви; монастыри, молитв. зданія, школы, больницы, почт. ст., земск. станц. пункты, метеор. станц., ярмарки, базары, фабрики, заводы, промыслы и т. п.  Земскіе Начальники, Становые Пристава, Лѣсничіе, Вол. Прав., врачи, фельдш. и т. п.
			Отъ Самары.	Отъ уѣзднаго города.	Отъ квар. Земск. Нач.	Отъ квар. Стан. Прис.	Отъ Волостн. Правл.	Отъ близк. желѣзнодорож. станц. и назв. посѣлѣн.		Мужскаго пола.	Женскаго пола.	Удобной.	Неудобной.	
397	Ус. Графа В. А. Орлова-Лавыдова . . .  5 хуторовъ на отрубныхъ уч. близъ д. Ольгино. Переселенцы Каменецъ - Подольской губ. . . . .	Озеро Башкирское.  Колодцы.	90	90	20	40	—	12	1	38	40	соб. ств.		
			85	85	15	40	10	—	5	12	16	80	—	
<b>Ново-Костычевская (во 2 ст., 10 уч. Зем. Нач., 1 суд. слѣд. уч., 2 приз. уч.)</b>														
398	С. Новые Костычи (Обшаровка тож.) Б. удѣльн. Русск. Правос.	Р. Ерыкла.	123	123	39	44	—	1	1059	2654	2874	9704	3601	Церковь, 3 молитв. дома, 4 школы: 1 церковно-учительская, 1 образцовая 2-хъ классная при церковно-учительск., министерскія: 1 мужская и 1 женская. Земская станція, 22 мельницы. 2 вальцовыхъ паровыхъ, 2 водяныхъ и 18 вѣтряныхъ. Приемный покой. Врачъ, фельдшеръ и 2 фельдшерицы. Ветеринарный врачъ и фельдшеръ. Агрономъ уѣзднаго земства Волостное Правленіе. Урадиик., Аптека. Кредитное Т-во. Народный домъ О-ва Трезвости.
								Обшаровка.						
399	С. Тростянка. Быв. Удѣльн. Русск. Правос.	Рѣка Тростянка.	127	127	35	48	4	5	183	492	537	1790	320	Церковь, земская школа; 5 вѣтряныхъ мельницъ.
400	Д. Мосты. Быв. удѣл. Русск. Прав. . . . .	—	130	130	32	57	7	8	79	273	278	1126	—	Земская школа, 3 вѣтрян. мельницы.
401	Д. Яковьевка. Быв. помѣщ. Русск. Правос.	Рѣка Волга.	135	135	28	56	12	13	69	204	183	673	25	Земская школа и 1 вѣтряная мельница.
												264	—	
402	Д. Вестужевка. Быв. помѣщ. Русск. Правос.	Заливъ Р. Волги	137	137	25	58	14	15	75	267	217	728	45	Земская школа, земская станція.
403	Д. Верхне-Сызранскіе хутора. Кр-не и мѣщ. г. Сызрани. Руск. Правос. и раскол. . . . .	—	138	138	24	59	15	16	136	357	344			6 вѣтрян. мельницъ.
404	С. Нижне-Сызранскіе хутора. Кр-не и мѣщ. г. Сызрани. Руск. Правос. и расколѣн.	—	140	140	22	61	17	18	294	749	781			Церковь, 2-хъ классная министерская и церковно-приходская школы, 4 вѣтряныхъ мельницы.
														для принадежит. г. Сызрани.

САМАРСКІЙ УѢЗДЪ.

№№	Названіе волости и входящихъ въ нее населенныхъ мѣстъ (сель, деревень, хуторовъ). Со словъ е (когда крестьянское, то и разряды ихъ: бывшіе госуд., б. удѣл. и т. п.), національность и вѣроисповѣданіе жителей.	Положеніе населеннаго мѣста: при рѣкѣ, озерѣ, прудѣ, колодезѣ.	Разстояніе въ верст.						Число жителей.			Колич. надѣльн. или собств. земли въ десят.	Церкви, монастыри, молитв. зданія, школы, больн., почт. ст., земск. станц. пункты, метеор. станц., ярмарки, базары, фабрики, заводы, промыслы и т. п. Земскіе Начальники, Становые Пристава. Лѣсничіе, Вол. Прав. врачи, фельдш. и т. п.		
			Отъ Самары.	Отъ уѣзднаго города.	Отъ квар. Земск. Нач.	Отъ квар. Стан. Прис.	Отъ Волостн. Правл.	Отъ близ. желѣзнодорожн. станц. и павз. постѣдн.	Число дворовъ.	Мужскаго пола.	Женскаго пола.			Удобной.	Неудобной.
405	Пос. Ново-Демидовскій. Кр-не Сызранскаго уѣз. Русск. Прав. и раскольники . . . . .	Заливъ р. Волги.	138	138	26	59	15	16	н	7	18	18	330	—	Купле по съпомощ. Крест. Бан ка.
	Усадьбы и хутора.														
406	Х. Батраьскаго Т-ва (быв. Овчинникова) . . . . .	—	137	137	27	58	14	15	р	1	1	1	594	84	Купле по съпомощ. Банка.
407	Ус. кр-на Т. М. Михѣва . . . . .	Р. Брыкла	123	123	45	44	4	2	о	1	1	—	42	21	Собствен.
408	Ус. кр-на Б. Михѣва . . . . .	—	123	123	45	44	4	2	о	1	3	1	14	1	Собствен.
409	Ус. кр-на В. Носова.	—	123	123	44	44	3	2	о	1	4	3	3	—	Собствен.
410	Х. Обшаровскаго Сельск.-Хозяйств. О-ва.	—	123	123	46	44	5	3	о	1	1	1	434	2	Крест. Поз. Бан ка.
411	Ус. мѣщ-на И. И. Пыринова . . . . .	—	123	123	39	44	1	1	о	1	2	4	2	—	соб ст.
412	Х. Старо-Костычевскій (Сторожевой) въ урочищѣ „Саркино“ . . . . .	Озеро.	120	120	42	41	4	4	о	1	4	4	—	—	Собствен.
413	Удѣльный хуторъ (Сторожевой) въ „Дубровкахъ“ . . . . .	—	116	116	46	37	7	7	о	1	6	4	—	—	Собствен.
414	Х. на уч. № 13 Екатерининскаго им. Удѣл. Вѣд. „Кутумовскій“ (аренд. товарищ. кр-с. Костычей) . . . . .	Колодезь.	135	135	22	56	12	13	о	1	1	2	1254	71	Собствен.
415	Х. на уч. № 30 Екатерининскаго им. Удѣл. вѣд. „Клиновскій“ (аренд. товарищ. кр-нъ с. Обшаровки) . . . . .	—	123	123	25	45	25	26	о	10	7	8	1040	4	Удѣльный.
416	Х. на уч. № 26 Екатерининскаго им. Удѣл. вѣд (аренд. товарищ. кр-нъ с. Обшаровки) . . . . .	—	143	143	19	64	20	21	о	4	5	7	1266	1	Удѣльный.
417	Х. на уч. № 23 Екатерининскаго им. Удѣл. вѣд. (аренд. кр-нъ К. В. Завьяловымъ).	—	143	143	20	60	20	21	о	2	10	2	1289	3	Удѣльный.

## САМАРСКІЙ УЪЗДЪ.

№№	Названіе волости и входящихъ въ нее населенныхъ мѣстъ (сель, деревень, хуторовъ). Сословіе (когда крестьянское, то и разряды ихъ: бывшіе госуд., б. удѣл. и т. п.), національность и вѣроисповѣданіе жителей.	Положеніе населеннаго мѣста: при рѣкѣ, озерѣ, прудѣ, колодезѣ.	Расстояніе въ верст.						Число жителей.			Колѣч. надѣльн. или собств. земли въ десят.		Церкви, монастыри, молитв. зданія, школы, больн., почт. ст., земск. станц. пункты, метеор. станц., ярмарки, базары, фабрики, заводы, промыслы и т. п. Земскіе Начальники, Становые Пристава, Лѣсничіе, Вол. Прав., врачи, фельдш. и т. п.	
			Отъ Самары.	Отъ уѣзднаго города.	Отъ вѣвр. Земск. Нач.	Отъ вѣвр. Стан. Прис.	Отъ Волостн. Права.	Отъ близк. жѣлзнодорож. станц. и назв. постѣдн.	Число дворовъ.	Мужскаго пола.	Женскаго пола.	Удобной.	Неудобной.		
418	Х. Крест. Позем. Банка (аренд. кр.-мѣ. А. П. Ереминымъ) .  Линія Самаро-Златоустовской жел. дор.	Колодезь.	134	134	20	54	10	11	1	6	1	1255	4	Крест. Позем. Банка.	Александровскій же-лѣзнодорожный мостъ черезъ рѣку Волгу.
419	Ст. Обшаровка . . . . .  7 сторожевыхъ будокъ и при нихъ 3 барака . . . . .	—  Р. Ерыгла и колодезь.	120 120—130	120 130	40 46	40 43	1 1—7	— 0—7	14	92	78	—	—	—	Депо.
420	Развѣздъ „Лѣвая Волга“ . . . . .	Р. Волга.	128	128	44	49	5	6	4	22	27	—	—	—	—
Петропавловская (въ 4 ст., 3 уч. Зем. Нач., 3 суд. слѣд. уч., 1 приз. уч.).															
421	С. Петропавловка. Б. госуд. Рус. Прав. . . . .	Р. Кандабулакъ.	105	105	45	25	—	40	25	100	79	475	44	Земля надѣльная.	Церковь, церков.-приход. школа, базаръ и ярмарка въ 9-ю пятницу по Пасхѣ. Волост. Прав. Урядникъ. Военно-конскій уч.
422	Д. Шигровка. Б. госуд. Рус. Правос. . . . .	—	108	108	47	25	3	37	11	38	28	361	38		—
423	Д. Лѣвая Преображенка. Б. госуд. Русск. Правосл. . . . .	—	100	100	45	25	—	40	22	85	89	651	41		Овчинное заведеніе.
424	Д. Дмитріевка. Б. госуд. Рус. Правосл. и	—	105	105	45	25	1	41	55	180	192	1095	80		—
425	Д. Рыжевка. Б. госуд. Русск. Правосл.	—	102	102	45	21	3	45	12	42	49	279	6		—
426	Д. Казачья. Б. госуд. Рус. Правосл. . . . .	—	103	103	45	21	4	45	17	58	55	306	13		—
427	Д. Брусова 2-я. Б. госуд. Рус. Правосл.	—	103	103	43	23	4	45	15	56	53	397	30		—
428	Д. Пр. Преображенка. Б. госуд. Русск. Правос . . . . .	—	102	102	45	25	—	40	4	27	25	203	31		—
429	Д. Никитинка. Б. госуд. Рус. Правос. . . . .	Озеро „Свѣтлое.“	107	107	48	36	8	40	30	86	76	406	13		—
430	Д. Яблонка. Б. госуд. Рус. Правосл. . . . .	—	108	108	48	35	7	40	18	47	59	275	79		—
431	Д. Воскресенка. Б. госуд. Рус. Правосл.	—	106	106	48	35	7	40	18	181	162	612	34		Вѣтр. мельн.

**САМАРСКІЙ УЪЗДЪ.**

№	Названіе волости и входящихъ въ нее населенныхъ мѣстъ (сель, деревень, хуторовъ). Сословіе (когда крестьянское, то и разряды ихъ: бывшіе госуд., б. удѣл. и т. п.), национальность и вѣроисповѣданіе жителей.	Положеніе населеннаго мѣста: при рѣкѣ, озерѣ, прудѣ, колодцѣ.	Разстояніе въ верст.						Число дворовъ.	Число жителей.			Кол-ч. надѣльн. или собств. земли въ десят.		Церкви, монастыри, молитв. зданія, школы, больн., почт. ст., земск. станц. пункты, метеор. станц., ярмарки, базары, фабрики, заводы, промыслы и т. п. Земскіе Начальники, Становые Пристава, Лѣсничіе, Вол. Прав., врачи, фельдш. и т. п.
										Мужскаго пола.	Женскаго пола.	Удобной.	Неудобной.		
			Отъ Самары.	Отъ уѣзднаго города.	Отъ ввар. Земск. Нач.	Отъ ввар. Стан. Прис.	Отъ Волостн. Правл.	Отъ близк. желѣзнодорож. станц. и назв. посылкѣ.							
432	Д. Шестопавловка. Б. госуд. Русск. Правосл. . . . .	Р. Кандабулакъ.	110	110	53	27	6	38	14	58	59	285	85	Вѣт. мельн.	
433	Д. Свѣтловка. Б. госуд. Рус. Правосл. . . . .	—	105	105	51	26	6	30	16	53	59	333	17		
434	Д. Троицкая. Б. госуд. Рус. Правосл. . . . .	—	110	110	48	25	3	40	66	192	186	906	49	Церковь, земская школа, 2 вѣтр. мельн.	
435	Д. Лузановка. Б. госуд. Рус. Правосл. . . . .	Р. Кондурча.	122	122	80	3	25	40	50	152	153	1022	61		
436	Д. Апальковья. Б. госуд. Рус. Правосл. . . . .	—	118	118	78	5	20	40	55	157	152	779	46	Школа грамоты.	
437	С. Березовка. Б. госуд. Рус. Правосл. . . . .	—	115	115	75	7	18	40	56	128	133	1095	8		
438	Д. Четыровка. Б. госуд. Рус. Малорос. Правосл. . . . .	—	114	114	70	10	15	40	57	159	156	1127	34	Школа грамоты.	
439	Д. Гранная. Б. госуд. Рус. Правосл. . . . .	—	112	112	65	15	12	40	60	186	170	1095	57		
440	Д. Верх. Березовка. Б. госуд. Рус. Правосл. . . . .	—	108	108	65	15	10	38	35	118	126	735	43	Школа грамоты.	
441	Д. Озерки. Б. госуд. Рус. Правосл. . . . .	Обрагъ.	110	110	65	15	10	38	21	53	52	627	34		
442	Д. Пальная. Б. госуд. Рус. Правосл. . . . .	Р. Кондурча.	105	105	53	15	8	46	15	192	182	710	24	Земск. школа.	
443	Д. Михайловка. Б. госуд. Рус. Правосл. . . . .	Р. Кандабулакъ.	100	100	50	20	5	46	24	86	101	507	35		
444	Д. Заблочкая. Б. госуд. Рус. Правосл. . . . .	—	102	102	45	20	5	46	33	126	119	918	66	Земск. школа.	
445	Д. Самодуровка. Б. госуд. Рус. и Малорос. Правосл. . . . .	Р. Чесноковка.	140	140	78	10	22	40	23	72	70	350 аренд.	—		
446	Д. Аксеновка. Б. госуд. Рус. Правосл. . . . .	—	122	122	80	10	24	40	12	74	69	270	13	Школа грамоты.	
447	Д. Ягодинка. Б. госуд. Рус. Правосл. . . . .	—	120	120	75	10	20	38	44	196	180	1026	68		
448	Д. Ниж.-Стенная. Б. госуд. Рус. Правосл. . . . .	—	118	118	73	11	18	37	27	118	115	634	39	Школа грамоты.	
449	С. Верх.-Стенное. Б. госуд. Рус. Правосл. . . . .	—	117	117	72	11	17	36	30	129	129	634	39		
450	Д. Рахмановка. Б. госуд. Рус. Правосл. . . . .	—	115	115	71	11	16	35	34	121	120	662	23	Церковь, земская школа.	

# САМАРСКІЙ УѢЗДЪ.

№ №	Названіе волости и входящихъ въ нее населенныхъ мѣстъ (сель, деревень, хуторовъ). Соеловіе (когда крестьянское, то и разряды ихъ: бывшіе госуд., б. удѣл. и т. п.), национальность и вѣроисповѣданіе жителей.	Положеніе населеннаго мѣста: при рѣкѣ, озерѣ, прудѣ, колодезѣ.	Разстояніе въ верст.						Число дворовъ.	Число жителей.		Коллич. надѣльн. или собств. земли въ десят.		Церкви, монастыри, молитв. зданія, школы, больн., почт. ст., земск. станц. пункты, метеор. станц., ярмарки, базары, фабрики, заводы, промыслы и т. п. Земскіе Начальники, Становые Пристава, Лѣсничіе, Вол. Прав. врачи, фельдш. и т. п.
			Отъ Самары.							Мужскаго пола.	Женскаго пола.	Удобной.	Неудобной.	
			Отъ Самары.	Отъ уѣзнаго города.	Отъ квар. Земск. Нач.	Отъ квар. Стан. Прис.	Отъ Волости. Правл.	Отъ близк. желѣзнодорож. станц. и назв. posta.						
451	Д. Большая Деятарка. Б. госуд. Рус. Правос. . . . .	Р. Чесноковка.	115	115	70	12	15	35	50	205	194	1439	105	Н а д ѣ л ь н ы е Церковь, церк.-приходск. школа. Земск. школа, паров. мельн. Вѣтр. мельн. Лютеранская церковь, вѣтр. мельн. Маслобойня.
452	Д. Малая Деятарка. Б. госуд. Рус. Правосл.	—	115	115	70	12	15	35	24	103	109			
453	Д. Прав. Шабаловка. Б. госуд. Рус. Прав.	Р. Быковка.	115	115	30	18	15	30	58	235	201	753	20	
454	С. Нижне-Быковка. Б. госуд. Рус. Правосл.	—	120	120	27	15	12	35	22	68	59	668	25	
455	Д. Устье Сухой Рѣчки. Б. госуд. Рус. Правосл. . . . .	—	120	120	32	18	18	37	53	195	202	529	29	
456	Д. Болтуновка. Б. госуд. Рус. Правосл.	—	116	116	33	19	19	36	36	123	105	742	20	
457	Д. Коноваловка. Б. госуд. Рус. Правос. .	—	118	118	35	20	20	38	7	28	27	115	—	
458	Д. Шпановка 1-я. Пересел. Малорос. и Рус. Правос. . . . .	Р. Липовка.	135	135	45	13	32	45	50	195	175	775	57	
459	Д. Средняя Правая Чесноковка (она же Казанка). Эсты. Лютеране . . . . .	Р. Правая Чесноковка.	115	115	80	10	24	40	32	126	119	730	—	
460	Д. Лифляндка. Посел. собст. Эсты. Лютеране.	—	118	118	78	11	32	30	23	69	62	866	28	
461	Д. Балтійка. Посел. собст. Эсты. Лютеране.	—	125	125	73	11	20	38	20	75	70	745	15	
462	Д. Эстонка. Посел. собст. Эсты. Лютеране.	—	115	115	72	12	19	37	12	46	41	480	29	
463	Д. Прав. Вершина Рѣчки Чесноковки. Посел. собст. Эсты. Лютеране . . . . .	—	115	115	70	13	15	37	6	19	14	274	—	
464	Д. Сред. Быковка. Посел. собст. Эсты. Лютеране . . . . .	Р. Средн. Быковка	112	112	27	15	12	36	22	68	59	589	57	
465	Д. Поляковка. Быв. гос. Рус. Прав. . . . .	Озеро Светлое.	106	106	50	37	8	41	11	34	34	163	8	
466	Д. Ефремовка. Быв. госуд. Рус. Прав. . . .	Оврагъ Каменный.	99	99	45	31	4	38	22	62	61	481	28	
467	Д. Сергіевка. Б. госуд. Рус. Правос. . . . .	—	98	98	45	30	4	38	47	162	166	1146	51	
468	Д. Ермоловка. Б. госуд. Рус. Правосл. . .	Рѣка Поповка.	98	98	42	25	3	46	6	17	12	254	94	



**САМАРСКІЙ УЪЗДЪ.**

№	Названіе воласті и входящихъ въ нее населенныхъ мѣстъ (сель, деревень, хуторовъ). Сословіе (когда крестьянское, то и разряды ихъ: бывшіе госуд., б. удѣл. и т. п.), национальность и вѣроисповѣданіе жителей.	Положеніе населеннаго мѣста: при рѣкѣ, озерѣ, прудѣ, колодезѣ.	Разстояніе въ верст.						Число жителей.			Колич. надѣльн. или собств. земли въ десят.		Церкви, монастыри, молитв. зданія, школы, больн., почт. ст., земск. станц. пункты, метеор. станц., ярмарки, базары, фабрики, заводы, промыслы и т. п. Земскіе Начальники, Становые Пристава, Лѣсничіе, Вол. Прав., врачи, фельдш. и т. п.
			Отъ Самары.	Отъ уѣзднаго города.	Отъ квар. Земск. Нач.	Отъ квар. Стан. Прис.	Отъ Волости. Правл.	Отъ близк. желѣзнодорож. станц. и назв. постѣй.	Число дворовъ.	Мужскаго пола.	Женскаго пола.	Удобной.	Неудобной.	
469	Д. Брусовая 1-я. Б. госуд. Рус. Правосл.	Рѣка Попова.	98	98	41	25	4 48	Ст. Сургутъ.	18	72	87	481	251	Земск. школа.
470	Д. Никулино. Б. госуд. Рус. Правосл.	—	98	98	41	25	3 47		36	107	112	784	60	2 вѣтр. мельн.
471	Д. Пустынка. Б. госуд. Рус. Правосл.	Р. Тукшумъ.	96	96	48	35	10 50	45	133	129	1071	210		
472	Д. Малая Пустынка Б. госуд. Рус. Правосл.	—	96	96	48	35	10 50							
473	С. Кузьмановка. Б. госуд. Рус. Правосл.	—	95	95	47	30	8 51	45	128	148	771	68	Церковь, церк.-приход. школа, 2 вѣтр. мельн.	
474	Пос. Стрѣлковъ. Б. госуд. Рус. Правосл.	Р. Кондурча.	98	98	49	28	9 53	6	10	8	352	8		
475	Д. Ливерка. Б. госуд. Рус. Правосл.	Рѣка Кандабулакъ.	104	104	48	25	3 43	23	58	70	412	33		
476	С. Владимировка. Б. госуд. Рус. Правосл.	—	105	105	49	24	4 42	67	238	243	1032	32	Церковь, церковно-приходская школа.	
477	Д. Рождественка. Б. госуд. Рус. Правосл.	—	106	106	49	24	4 42	38	127	131	716	37	Н а д ѣ л ь н ы е	
478	Д. Знаменка. Б. госуд. Рус. Правосл.	—	105	105	51	26	6 39	24	85	86	431	25		
479	Д. Введенка. Б. госуд. Рус. Правосл.	—	104	104	50	25	5 40	37	138	130	576	20	Вѣтр. мельн.	
480	Д. Донская. Б. госуд. Рус. Правосл.	—	112	112	54	28	7 37	17	50	45	275	6		
481	Д. Сухой Уголь. Б. госуд. Рус. Правосл.	Сухой Кандабулакъ.	115	115	56	29	8 36	41	135	152	608	36		
482	Д. Лѣвая Шабаловка. Б. госуд. Эсты. Лютеране	Овр. Шабаловскій.	115	115	27	15	11 30	12	33	34	938	50		
483	Д. Шабаловка. Б. государ. Рус. Прав.	—	114	114	29	17	14 35	20	80	79				
484	Д. Телѣпна. Посел. собств. Эсты. Лютер.	Овр. Коровинскій.	122	122	34	21	17 37	13	52	28	229	5		
485	Д. Коровино. Посел. собств. Эсты. Лютер.	—	123	123	33	20	16 36	18	52	45	339	11	Вѣтр. мельн.	
486	Д. Коновальская. Поляки. Католики	Р. Быковка.	120	120	35	20	20 38	10	25	23	115	—	аре нд.	
<b>Х у т о р а .</b>														
487	Хут. Постыниовой.	Колод.	122	122	32	17	16 37	1	1	3	95	25	аре нд.	

# САМАРСКІЙ УЪЗДЪ.

№	Названіе волости и входящихъ въ нее населенныхъ мѣстъ (сель, деревень, хуторовъ). Словомъ (когда крестьянское, то и разряды ихъ: бывшіе госуд., б. удѣл. и т. п.), національность и вѣроисповѣданіе жителей.	Мѣсто населеннаго мѣста: при рѣкѣ, озерѣ, прудѣ, колодезѣ.	Разстояніе въ верст.					Число дворовъ.	Число жителей.		Колѣч. надѣльн. или собств. земли въ десят.		Церкви, монастыри, молитв. зданія, школы, больн., почт. ст., земск. станц. пункты, метеор. станц., ярмарки, базары, фабрики, заводы, промыслы и т. п. Земскіе Начальники, Становые Пристава, Лѣсничіе, Вол. Прав., врачи, фельдш. и т. п.
			Отъ Самары.	Отъ уѣзнаго города.	Отъ квар. Земск. Нач.	Отъ квар. Стан. Прис.	Отъ Волостн. Правл.		Отъ близк. желѣзнодорожн. станц. и назв. посылки.	Мужскаго пола.	Женскаго пола.	Удобной.	
488	Х. Щигрова. Быв. госуд. Русск. Прав. . .	Р. Кандабулакъ.	104	104	48	25	5 38	2	3	1	52	12	Водяная мельн.  Водяная мельница и конно-обдирка.
489	Х. Л. Казачья. Быв. госуд. Русск. Прав. . .	—	105	105	43	23	5 45	—	—	—	135	71	
490	Х. Виссаріонова. Быв. гос. Старообрядцы	—	105	105	45	21	5 45	3	16	18	51	3	
491	Х. Павлова. Быв. гос. Русск. Прав. . . . .	Колодезь.	106	106	45	25	1 41	—	—	—	52	—	
<b>Преполовенская (во 2 ст., 6 уч. Зем. Нач., 1 суд. слѣд. уч., 2 приз. уч.).</b>													
492	С. Преполовенское. Б. помѣщ. Рус. Прав. . .  Линія Самаро-Златоустовской ж. Д	Озеро Шиловское	90	90	35	35	— 5	385	1115	1112	631	—	Церковь. 2 школы: зем. и церк. прих., зем. стан., 6 вѣтр. мел., Вол. Прав. Урядникъ
493	Ст. Мыльная . . . . .	Колодезь.	85	85	32	30	5 —	12	20	30	—	—	
494	Раз. Самарская лука	—	91	91	8	38	8 8	8	10	13	—	—	
495	Раз. Башкирскій . . . . .  10 Сторож. будокъ	—	76	76	15	27	— 7	5	11	12	—	—	
			24—36	24—36	24—36	24—36	—	10	40	50	—	—	
<b>Софьинская (въ 2 ст., 10 уч. Зем. Нач., 1 суд. слѣд. уч., 2 приз. уч.).</b>													
496	С. Софьино. Б. помѣщ. Рус. Правос. . . . .	Р. Волжка.	150	150	12	80	— 50	120	432	489	356	33	Церковь. Зем. школа. Земск. ст. 2 вѣтр. мельн. Вол. Прав. За. вѣд. воен. кон. уч. Урядникъ
497	С. Абашево. Б. помѣщ. Рус. Правос. и сект. . . . .	Р. Чагра.	120	120	25	80	15 50	160	489	527	231	120	
498	Д. Федоровка. Б. помѣщ. Русск. Правосл.	Р. Ерикъ.	150	150	10	80	5 40	171	497	521	1280	22	
Усадьбы и хутора:								Обшаровка.					
499	Х. кр. В. М. Подгорнова . . . . .	Р. Воложка.	150	150	12	80	½ 50	1	4	7	131	—	Паров. мельн.
500	Х. кр. П. М. Подгорнова . . . . .	—	150	150	12	80	½ 50	1	1	1	131	—	
501	Ус. дв. Д. В. Косовичъ . . . . .	—	150	150	12	80	½ 50	1	25	7	1366	16	Собств.

# САМАРСКІЙ УЪЗДЪ.

№	Название волости и входящихъ въ нее населенныхъ мѣстъ (сель, деревень, хуторовъ). Состояніе (когда крестьянское, то и разряды ихъ: бывшіе госуд., б. удѣл. и т. п.), национальность и вѣроисповѣданіе жителей.	Положеніе населеннаго мѣста: при рѣкѣ, озерѣ, прудѣ, колодцѣ.	Разстояніе въ верст.						Число дворовъ.	Число жителей.		Колч. надѣльн. или собств. земли въ десят.		Церкви, монастыри, молитв. зданія, школы, больн., почт. ст., земск. станц. пункты, метеор. станц., ярмарки, базары, фабрики, заводы, промыслы и т. п. Земскіе Начальники, Становые Пристава, Лѣсничіе, Вол. Прав., врачи, фельдш. и т. п.		
			Отъ Самары.	Отъ уѣзднаго города.	Отъ квар. Земск. Нач.	Отъ квар. Стан. Прис.	Отъ Волости. Плева.	Отъ близк. железнодорож. станц. и назв. постѣдн.		Мужскаго пола.	Женскаго пола.	Удобной.	Неудобной.		Удобной.	Неудобной.
502	Х. дв. Е. В. Пустошкина . . . . .	Р. Воложка.	150	150	12	80	½ 50	1	3	4	—	—	С о б с т в е н н а я .			
503	Х. дв. М. В. Пустошкина (при с. Софьи-нѣ) . . . . .	—	150	150	12	80	¼ 50	1	3	2	497	153				
504	Ус. мѣщ. Х. С. Носовой . . . . .	—	150	150	12	80	— 51	2	16	5	750	50				
505	Х. куп. Л. С. Аржанова . . . . .	—	150	150	12	80	— 51	2	3	3	1200	300				
506	Х. дв. Л. и А. Н. фонъ-Баумгартенъ . . . . .	—	150	150	12	80	— 51	1	1	1	380	—				
507	Ус. двор. М. В. Пустошкина (при с. Абашевѣ.) . . . . .	Р. Чагра.	120	120	25	80	15 50	1	12	18	1691	35	С о б с т в е н н а я .	Вод. мельн.		
508	Х. Кр. Н. Д. Цопова . . . . .	—	124	124	29	84	19 46	1	1	1	20	—				
509	Х. пот. поч. гр. Л. В. Соколовой . . . . .	Р. Ерикъ.	150	150	10	80	5 40	1	6	4	1627	191				
510	Х. кр. Мордкинина . . . . .	—	150	150	10	80	5 40	1	1	—	51	9				
<b>Спасская (въ 2 ст., 10 уч. зем. нач., 1 суд. слѣд. уч., 2 приз. уч.)</b>																
511	С. Спасское. Б. помѣщ. Рус. Правос. . . . .	Р. Волга.	143	143	—	82	— 40	338	1099	1144	2110	134	На дѣ л ь н о й .	Церковь. 2 зем. школы. Больница. Земск. ст. 2 пароход. прист. Зем. нач. Врачъ, 2 фельд. акушерка. Вол. Прав. Уряд. Завѣд. воен., кон. уч. 3 вѣтр. мельн. мыловарен. заводъ.		
512	С-цо Васильевка. Б. помѣщ. Рус. Прав. . . . .	Р. Воложка.	145	145	2	84	2 42	171	566	569	1273	47			На дѣ л ь н о й .	2-хъ кл. школа. хлѣб. и лѣс. пристани. 2 вѣтр., 1 вод. и 2 паров. мельн. Пар. лѣсопил. и кирп. заводы. 3 ярмарки.
513	С-цо Аннино Б. помѣщ. Рус. Прав. . . . .	—	147	147	3	86	3 44	97	279	290	654	10				
514	С. Озерское. Б. помѣщ. Рус. Прав. . . . .	Озеро и колод.	105	105	15	60	15 38	258	802	725	1520	52			На дѣ л ь н о й .	Церковь. Земск. ст. 2 школы, 3 вѣтр. мельн.
515	Д. Дмитріевка. Б. помѣщ. Рус. Прав. . . . .	Озеро	135	135	8	74	8 32	161	440	461	733	97				
516	С. Кашпирскіе хутора. Б. удѣл. Руск. Прав. и сект. . . . .	Озеро.	131	131	12	70	12 28	324	856	858	2619	961	На дѣ л ь н о й .	Церковь, молит. домъ 2 школы. 1 паров. и 4 вѣтр. мельн. Кирпичный сарай.		

## САМАРСКІЙ УЪЗДЪ.

№№	Названіе волости и входящихъ въ нее населенныхъ мѣстъ (сель, деревень, хуторовъ). Состояніе (когда крестьянское, то и разряды ихъ: бывшіе госуд., б. удѣл. и т. п.), національность и вѣроисповѣданіе жителей.	Положеніе населеннаго мѣста: при рѣкѣ, озерѣ, прудѣ, колодцѣ.	Разстояніе въ верст.						Число дворовъ.	Число жителей.		Кол-ч. надѣлн. или собств. земли въ десят.		Церкви, монастыри, молитв. зданія, школы, больн., почт. ст., земск. станц. пункты, метеор. станц., ярмарки, базары, фабрики, заводы, промыслы и т. п. Земскіе Начальники, Становые Пристава, Лѣсничіе, Вол. Прав., врачи, фельдш. и т. п.
			Отъ Самары.	Отъ уѣзднаго города.	Отъ квар. Земск. Нач.	Отъ квар. Стан. Прис.	Отъ Волости. Правл.	Отъ близ. желѣзнодорожнаго стана, и назв. послѣдн.		Мужскаго пола.	Женскаго пола.	Удобной.	Неудобной.	
517	Д. Бобровая Опущка. Б. удѣл. Рус. Прав.	Протокъ.	128	128	15	67	15	25	70	194	217	596	153	
518	Пос. Нижне-Озерецкій. Рус. Прав. . . .	Колод.	105	105	15	60	15	38	24	60	40	504	—	
<b>Усадьбы и хутора:</b>														
519	Ус. дв. Самарина .	Ерикъ.	142	142	1	81	1	39	18	76	83			Пар. мельн. и лѣсоп-лка. Овчарный и кирпичный заводы.
520	Х. „Васильевскій Полевой“ дв. Самарина	Колод.	149	149	4	88	4	46	4	6	7			
521	Х. „Озерецкій“ дв. Самарина . . . . .	—	105	105	15	60	15	38	4	56	22	24369	3493	Овчарный заводъ.
522	Х. „Частыя“ двор. Самарина . . . . .	—	105	105	18	60	18	38	3	8	12			
523	Х. „Купанновскій“ дв. Самарина . . . .	—	97	97	18	52	18	30	4	24	11			Овчарный заводъ.
524	Х. купца Соколова	Воложка.	147	147	3	86	3	44	2	3	5	1190	40	
525	Х. дв. Бестужевой (бывш. Дроздовскій) .	Озеро.	135	135	8	74	8	32	1	1	1	918	160	собств.
526	Х. быв. Дмитріева	Ерикъ.	134	134	10	73	10	31	2	2	1	672	356	

### Старо-Буянская (въ 3 ст., 3 уч. Зем. Нач., 2 суд. слѣд. уч., 1 приз. уч.).

527	С. Старый Буянъ. Б. помѣщ. Рус. Прав. .	Р. Кондурча и Буянъ.	68	68	4	22	—	48	280	785	875	1630	215	Самылаева.	Церковь, зем. школа и стан., базары по ередавъ, 2 кирпич. сарая, 2 вод. мельн. Вол. Прав., уряд. фельдшеръ Ремесл. школа.
528	Село Кобельма. Б. Удѣльн. Мордва и Рус. Прав. . . . .	—	77	77	14	31	10	57	489	1346	1503	4272	126		
529	Д. Заглядовка. Б. помѣщ. Рус. Прав. .	Р. Кондурча.	63	63	—	17	4	43	69	155	166	107	13		Зем. Нач.
530	Д. Екатериновка. Б. помѣщ. Рус. Прав. .	—	62	62	1	16	5	42	71	235	256	515	130		Земск. школа. вод. мельн.
531	Д. Камышенка. Б. госуд. Мордва и руск. Прав. . . . .	Ключъ „Камышинъ Оврагъ“.	56	56	8	10	12	36	68	247	252	1207	80		Вѣтр. мельн.
532	Д. Колодная. Б. госуд. Рус. и малорос. Прав. . . . .	—	57	57	9	11	13	37	91	288	306	983	72		2 вѣтр. мельн. соб. ств.

**САМАРСКІЙ УЪЗДЪ.**

№№	Название волости и входящихъ въ нее населенныхъ мѣстъ (сель, деревень, хуторовъ). Сословіе (когда крестьянское, то и разряды ихъ: бывшіе госуд., б. удѣл. и т. п.), національность и вѣроисповѣданіе жителей.	Положеніе населеннаго мѣста: при рѣкѣ, озерѣ, прудѣ, колодцѣ.	Расстояніе въ верст.					Число дворовъ.	Число жителей.		Кол-ч. надѣльн. или собств. земли въ десат.		Церкви, монастыри, молитв. зданія, школы, больн., почт. ст., земск. станц. пункты, метеор. станц., ярмарки, базары, фабрики, заводы, промыслы и т. п. Земскіе Начальники, Становые Пристава, Лѣсничіе, Вол. Правд., врачи, фельдш. и т. п.	
			Отъ Самары.	Отъ уѣзднаго города.	Отъ квар. Земск. Нач.	Отъ квар. Стан. Прис.	Отъ Волостн. Правл.		Отъ близк. желѣзнодорож. станц. и назв. послѣдн.	Мужскаго пола.	Женскаго пола.	Удобной.		Неудобной.
533	С. Царевщина. Б. удѣл. Рус. Прав. . . .	Р. Курумочъ.	30	30	26	25	30	28	285	688	776	418	27	Надѣл. Церковь, земск. школа, земск. ст., кирпичный заводъ, 4 вѣтр. мельн., Управл. 7 царевщ. уд. им., фельд. Жители заним. землед. и каменолом. промысл.
534	Д. Ново-Царевщина. Б. удѣл. Рус. Прав. . . . Усадьбы и хутора.	Р. Сокъ.	31	31	24	23	27	26	165	373	432	230	26	
535	Х мѣщ. Волкова . . .	Р. Кондурча.	65	65	3	19	3	45	1	3	1	325	—	Сосебст. Земля Высочайше пожалованная.
536	Х. дв. Афанасьева . . .	—	76	76	8	30	10	56	1	2	2	524	83	
537	Х. дв. Лавровой . . .	—	62	62	6	16	8	42	1	5	6	833	74	
538	Х. кр. Калашникова . . .	Колод.	71	71	6	25	3	51	3	4	9	85	—	
539	Х. кр. Кирилиныхъ . . .	Р. Кондурча.	60	60	8	14	10	40	5	21	19	643	120	
540	Х. куп. Петрова . . .	—	63	63	—	17	4	43	1	15	13	1400	100	
541	Х. куп. Коробова . . .	—	71	71	7	25	3	51	1	2	2	850	30	
542	Х. куп. Коробова . . .	Колод.	66	66	10	20	6	57	1	5	5	—	—	
543	Х. дв. П. А. Чернышева . . . . .	—	73	73	8	27	5	53	1	3	4	120	—	
544	Х. дв. А. И. Чернышева . . . . .	—	73	73	8	27	5	53	1	8	5	90	—	
545	Х. дв. Елшина . . . . .	—	73	73	8	27	5	53	1	5	2	60	—	
546	Х. дв. Чевкина . . . . .	—	73	73	8	27	5	53	1	4	4	120	—	
547	Х. дв. И. Н. Шабанова . . . . .	Р. Кондурча.	77	77	12	31	6	57	1	4	4	60	—	
548	Х. дв. И. В. Шабанова . . . . .	—	79	79	14	33	7	59	1	5	3	60	—	
549	Х. дв. Котина . . . . .	—	78	78	13	32	6	58	1	9	8	60	—	
550	Х. дв. Стаканова . . . . .	—	73	73	8	27	5	53	1	2	3	60	—	
551	Х. дв. В. Е. Чернышева . . . . .	—	74	74	9	28	4	54	1	4	3	60	—	
552	Х. дв. М. И. Чернышевой . . . . .	—	75	75	9	29	4	55	1	2	5	60	—	



**САМАРСКІЙ УЪЗДЪ.**

№№	Названіе волости и входящихъ въ нее населенныхъ мѣстъ (сель, деревень, хуторовъ). Состояніе (когда крестьянское, то и разряды ихъ: бывшіе госуд., б. удѣл. и т. п.), національность и вѣроисповѣданіе жителей.	Положеніе населеннаго мѣста: при рѣкѣ, озерѣ, прудѣ, колодцѣ.	Разстояніе въ верст.						Число дворовъ.	Число жителей.		Колѣч. надѣльн. или собств. земли въ десят.		Церкви, монастыри, молитв. зданія, школы, больн., почт. ст., земск. станц. пункты, метеор. станц., ярмарки, базары, фабрики, заводы, промыслы и т. п. Земскіе Начальники, Становые Пристава, Лѣсничіе, Вол. Прав., врачи, фельдш. и т. п.
			Отъ Самары.	Отъ уѣзнаго города.	Отъ квар. Земок. Нач.	Отъ квар. Стан. Прис.	Отъ Волостн. Правл.	Отъ близк. желѣзнодорож. станц. и назв. посылки.		Мужскаго пола.	Женскаго пола.	Удобной.	Неудобной.	
553	Х. дв. Юмашева .	Колодцы.	77	77	12	31	10 57	1	10	6	60	—	Земля Высочайше пожалованная.	
554	Х. дв. Спасскаго .	—	77	77	12	31	10 57	1	6	5	60	—		
555	Х. дв. Абловыхъ .	—	80	80	13	34	11 60	1	9	15	120	—		
556	Х. дв. Кротова .	—	81	81	14	35	8 61	1	18	10	120	—		
557	Х. дв. Острцова .	—	66	66	12	20	7 46	1	7	12	120	—		
558	Х. дв. Кикина . .	—	66	66	12	20	7 46	1	1	2	60	—		
559	Х. дв. Селиванова .	—	65	65	10	19	6 45	1	9	9	60	—		
560	Х.д.И. В. Чернышова	—	65	65	10	19	6 45	1	8	9	90	—		
561	Х.д.С. И. Чернышова	—	65	65	10	19	6 45	1	1	6	60	—		
562	Х. дв. Левскаго .	—	66	66	8	20	4 46	1	4	4	60	—		
563	Х. дв. Гавердовскаго	Озеро Бѣлое.	66	66	8	20	4 46	1	5	4	60	—		
564	Х. дв. Гиммеля .	—	66	66	8	20	4 46	1	4	2	60	—		
565	Х. кр. Поляковыхъ	Колодцы.	70	70	6	24	3 50	1	7	7	20	—		
566	Х. кр. И. В. Вострова . . . . .	—	83	83	18	37	14 63	1	5	1	120	—		
567	Х. кр. Н. Ф. Вострова . . . . .	—	82	82	17	36	13 62	1	2	3	60	—		
568	Ус. „Царевцинская“ Удѣл. Вѣд. . . . .	Р. Волга и Курумочь	30	30	25	28	30 28	1	7	9	6294	224		
569	Х. кр. Смирнова .	Р. Буянь.	66	66	4	20	— 50	1	4	5	24	—		
570	Х. дв. Гиммеля .	Колодцы	71	71	8	25	4 55	1	1	1	60	—		
571	Х. дв. Кошелева .	—	73	73	9	27	5 57	1	2	4	60	—		
572	Х. дв. К. Я. Чернышова . . . . .	—	73	73	9	27	5 57	1	4	3	60	—		

САМАРСКІЙ УѢЗДЪ.

№	Названіе волости и входящихъ въ нее населенныхъ мѣстъ (сель, деревень, хуторовъ). Состояніе (когда крестьянское, то и разряды ихъ: бывшіе госуд., б. удѣл. и т. п.), национальность и вѣроисповѣданіе жителей.	Положеніе населеннаго мѣста: при рѣкѣ, озерѣ, прудѣ, колодцѣ.	Разстояніе въ верст.					Число жителей.		Колич. надѣлн. или собств. земли въ десят.		Церкви, монастыри, молитв. зданія, школы, больн., почт. ст., земск. станц. пункты, метеор. станц., ярмарки, базары, фабрики, заводы, промыслы и т. п. Земскіе Начальники, Становые Пристава, Лѣсничіе, Вол. Прав., врачи, фельдш. и т. п.		
			Отъ Самары.	Отъ уѣзднаго города.	Отъ квар. Земск. Нач.	Отъ квар. Стан. Прис.	Отъ Волости. Правл.	Отъ ближ. железнодорож. станц. и назв. постѣй.	Число дворовъ.	Мужскаго пола.	Женскаго пола.		Удобной.	Неудобной.
573	Х. дв. Острецовой.	Колод.	74	74	10	28	5 58	1	1	2	60	—	Земля Высоч. пожалованная.	Земская школа
574	Х. дв. Острцова .	—	73	73	9	27	5 57	1	4	1	60	—		
575	Х. дв. Стаканова .	—	73	73	9	27	5 57	1	5	3	60	—		
576	Х. дв. Тарасова .	—	71	71	9	25	5 55	1	2	3	60	—		
577	Х. дв. Варламова .	—	81	81	9	35	6 65	1	3	5	60	—		

Стародворянская (въ 3 ст., 5 уч. Земск. Начальн., 2 суд. слѣд. уч., 3 приз. участ.).

578	С. Красный Яр. Б. Удѣл. и госуд. Рус. Прав. . . . .	Р. Сохъ.	41	41	—	—	26	483	1224	1133	4767	4461	П а д ѣ л .	Церковь; 2 школы; Зем. и церк.-прих.; зем. больница; поч. тел. отд.; ярмарки; базары по четверг. Врачъ, фельд. акушерка; зем. нач. Стан. прист., уряд. лѣсничій; Вол. Прав., пар. раструс. и вод. мельн., хлѣбная прист.	
579	С. Стародворяновка. Б. гос. Рус. Прав. . .	—	39	39	6	6	6 20	179	433	426	2218	108			Церковь; церк.-прих. школа; вѣтр. мельн.
580	Д. Средняя Солонцовка. Б. госуд. Рус. Прав. . . . .	Колодцы.	47	47	6	6	6 32	48	182	166	578	94			
581	Д. Нижняя Солонцовка. Б. госуд. Малор. и рус. Прав. . . . .	—	46	46	5	5	5 31	40	175	168	633	13			
582	Д. Верхняя Солонцовка Б. госуд. Рус. и мордва. Прав. . .	—	47	47	6	6	6 32	27	116	100	352	—			
583	Д. Ветлянка. Б. госуд. Рус. Прав. . .	Р. Сохъ.	36	36	6	6	6 29	52	168	153	536	42			Вѣтр. мельн., маслобойня.
584	Д. Мартышкина. Б. госуд. Рус. Прав. . .	Колод.	36	36	6	6	6 29	19	54	53	304	26			
585	Д. Киндяково. Б. госуд. Рус. Прав. . . .	—	36	36	6	6	6 29	50	166	180	915	134			Церковь; церк.-прих. школа.
586	Д. Базовка. Б. госуд. Рус. Прав. . . . .	—	35	35	7	7	7 30	15	39	48	206	44			
587	Д. Вислая Дуброва. Б. госуд. Рус. Прав. и раск . . . . .	—	34	34	8	8	8 30	69	232	222	950	55			Вѣтр. мельн., обдир.
588	Д. Старое Семейкино. Б. Удѣл. Мордва Прав. . . . .	Р. Сохъ.	32	32	12	12	12 27	59	299	294	1372	80	Церк. прих. школа.		

## САМАРСКІЙ УЪЗДЪ.

№	Названіе волости и входящихъ въ нее населенныхъ мѣстъ (село, деревень, хуторовъ) Словіе (когда крестьянское, то и разряды ихъ: бывшіе госуд., б. удѣл. и т. п.), национальность и вѣроисповѣданіе жителей.	Положеніе населеннаго мѣста: при рѣкѣ, озерѣ, прудѣ, колодцѣ.	Разстояніе въ верст.						Число дворовъ.	Число жителей.		Колѣч. надѣльн. или собств. земли въ десят.		Церкви, монастыри, молитв. зданія, школы, больн., почт. ст., земск. станц. пункты, метеор. станц., ярмарки, базары, фабрики, заводы, промыслы и т. п. Земскіе Начальники, Становые Пристава, Лѣсничіе, Вол. Прав., врачи, фельдш. и т. п.
			Отъ Самары.	Отъ уѣзднаго города.	Отъ квар. Земск. Нач.	Отъ квар. Стан. Прис.	Отъ Волости. Прам.	Отъ близ. желѣзнодорож. станц. и назв. послѣдн.		Мужскаго пола.	Женскаго пола.	Удобной.	Неудобной.	
589	С. Водино. Б. Удѣл. Малор. и рус. Прав.	Оврагъ Водяной.	30	30	10	10	10	—	335	876	819	3800	1950	Церковь; церк.-прих школа; 3 вѣтр. мельн.
590	С. Новое Семейкино Б. Удѣл. Мордва и рус. Прав. . . . .	Колод.	29	29	12	12	12	14	269	738	711	1892	650	
591	Д. Городцовка . . . . . <b>Хутора.</b>	Колод.	41	41	4	4	4	26	104	306	303	арен.	дов.	Вѣтр. мельн.
592	Х. Сорокинъ. Б. Помѣщ. Рус. Прав. . .	Р. Студенный Буеракъ.	15	15	26	26	26	8	21	54	62	98	—	
593	Х. дв. Паршенской.	—	15	15	30	30	30	8	6	13	7	300	700	соб ств.
594	Х. дв. Постникова.	—	18	18	20	20	20	8	7	8	4	300	50	аренд. у уд.
595	Х. дв. Головиныхъ.	Р. Волга.	17	17	20	20	20	8	1	4	3	302	115	соб ств.
596	Х. дв. Кавскаго. . . . .	Колод.	20	20	20	20	20	8	2	8	5	120	4	соб ств.
597	Х. мѣщ. Конаденкова . . . . .	—	20	20	20	20	20	10	1	6	7	244	24	аренд. у уд.
598	Х. дв. Сергѣева. . . . .	Р. Волга.	17	17	20	20	20	10	1	3	2	20	30	соб ств.
599	Х. дв. Шошана. . . . .	—	17	17	30	30	30	11	7	12	7	285	—	Воен. кум. лѣчеб. заведеніе.
600	Х. кр. Филипова.	Оврагъ Елховый.	37	37	7	7	7	21	2	4	2	1280	2	аренд. у уд.
601	Кр. Коробова . . . . .	Колод.	55	55	10	10	10	30	1	3	1	1000	8	аренд. у уд.
602	Кр. Ворожейкина . . . . .	—	38	38	10	10	10	13	1	2	1	788	6	аренд. у уд.
603	Кр. Кочари. . . . .	—	50	50	6	6	6	32	52	204	167	аренд.	у уд.	аренд. у уд.
604	Вод. мельница Ново-крещенова, Шихобаловой и Волкова . . . . .	Р. Сохъ.	46	46	1	1	1	27	3	12	9	на казен.	землѣ.	
605	Вод. мельница бр. Юоновыхъ . . . . . <b>Лѣсные пикеты и сторожки:</b>	—	32	32	13	12	12	19	1	6	5	на землѣ общ.	с. Семейкин.	
606	Въ 4 обх. 7-го им. удѣл. вѣд. . . . .	Р. Волга.	20	20	30	30	30	20	1	5	3	—	—	
607	Во 2 обх. 7-го им. удѣл. вѣд. . . . .	Р. Сохъ.	30	30	15	15	15	25	1	4	5	—	—	



## САМАРСКІЙ УѢЗДЪ.

№№	Названіе волости и входящихъ въ нее населенныхъ мѣстъ (сель, деревень, хуторовъ). Словіе (когда крестьянское, то и разряды ихъ: бывшіе госуд., б. удѣл. и т. п.), національность и вѣроисповѣданіе жителей.	Положеніе населеннаго мѣста: при рѣкѣ, озерѣ, прудѣ, колодцѣ.	Разстояніе въ верст.						Число дворовъ.	Число жителей.		Колѣч. надѣльн. или собств. земли въ десят.		Церкви, монастыри, молитв. зданія, школы, больницы, почт. ст., земск. станц., пункты, метеор. станц., армарки, базары, фабрики, заводы, промыслы и т. п. Земскіе Начальники, Становые Пристава, Лѣсничіе, Вол. Прав., врачи, фельдш. и т. п.
			Отъ Самары.	Отъ уѣзднаго города.	Отъ квар. Земск. Нач.	Отъ квар. Стан. Прис.	Отъ Волости. Правл.	Отъ близк. желѣзнодорож. станц. и назв. послѣдн.		Мужскаго пола.	Женскаго пола.	Удобной.	Неудобной.	
608	Въ 3 обх. 7-го им. удѣл. вѣд. . . . .	Р. Волга.	25	25	25	25	25	25	1	6	4	—	—	
609	Въ 1 обх. 7-го им. удѣл. вѣд. . . . .	Р. Сокъ.	30	30	20	20	20	30	1	3	2	—	—	
610	Въ 8 обх. 7-го им. уд. вѣд. . . . .	Колод.	20	20	20	20	20	10	1	3	2	—	—	
611	Въ 7 обх. 7-го им. у вѣд. . . . .	—	30	30	13	13	13	13	1	4	5	—	—	
612	„Солонцовская“ каз. вѣд. . . . .	Р. Сокъ.	53	53	8	8	8	34	1	2	4	—	—	
613	„Ковдурчинская“ каз. вѣд. . . . .	—	47	47	5	5	5	28	1	3	5	—	—	
614	„Трехдворская“ каз. вѣд. . . . .	Колод.	47	47	5	5	5	28	1	6	4	—	—	
615	„Лексинская“ казен. вѣд. . . . .	—	17	17	23	23	23	12	1	4	2	—	—	
616	„Балахищевская“ каз. вѣд. . . . .	Р. Волга.	17	17	23	23	23	14	1	3	4	—	—	
617	„Сорокинская“ каз. вѣд. . . . .	—	20	20	23	23	23	16	1	3	3	—	—	
618	„Радостная“ каз. в. Колод.	Колод.	20	20	20	20	20	13	4	6	3	—	—	
619	Бѣлозерскій Офицерскій домъ казен. вѣд.	—	50	50	8	8	8	34	4	13	12	—	—	Лѣсничій Чагринскаго Лѣсничества
<b>Пчельники</b>														
620	дв. Тишинскаго . . . . .	—	20	20	20	20	20	10	1	1	1	—	—	Земск. школа пчеловодства.
621	Мѣщ. Лукьянова . . . . .	Р. Волга.	20	20	20	20	20	10	1	1	—	—	—	
622	Мѣщ. Зотова . . . . .	Колод.	17	17	20	20	20	8	1	1	—	—	—	
623	Мѣщ. Дальнова . . . . .	—	17	17	20	20	20	8	1	1	—	—	—	
624	Мѣщ. Меркулова . . . . .	—	17	17	20	20	20	8	1	1	—	—	—	
625	Мѣщ. Дольнова . . . . .	Р. Волга	19	19	18	18	18	13	1	2	1	—	—	
626	Кр. Павлова . . . . .	Р. Сокъ.	35	35	12	12	12	18	1	1	1	—	—	
627	Дв. Тишинскаго . . . . .	Р. Волга.	25	25	17	17	17	13	1	1	—	—	—	

Аренд. у казны.

**САМАРСКІЙ УЪЗДЪ.**

№	Названіе волости и входящихъ въ нее населенныхъ мѣстъ (сель, деревень, хуторовъ). Сословіе (когда крестьянское, то и разряды ихъ: бывшіе госуд., б. удѣл. и т. п.), национальность и вѣроисповѣданіе жителей.	Положеніе населеннаго мѣста: при рѣкѣ, озерѣ, прудѣ, колодцѣ.	Разстояніе въ верст.						Число жителей.			Кол-во надѣльн. или собств. земель въ десят.		Церкви, монастыри, молитв. зданія, школы, больницы, почт. ст., земск. станц. пункты, метеор. станц., ярмарки, базары, фабрики, заводы, промыслы и т. п. Земские Начальники, Становые Пристава, Лѣсничіе, Вол. Прав., врачи, фельдш. и т. п.
									Число дворовъ.			Удобной.	Неудобной.	
			Отъ Самары.	Отъ уѣзднаго города.	Отъ квар. Земск. Нач.	Отъ квар. Стан. Прис.	Отъ Волости. Права.	Отъ близ. желѣзнодорож. станц. и назв. постѣй.	Мужскаго пола.	Женскаго пола.				
628	Рузанова . . . . .	Р. Сохь.	32	32	12	12	12	19	1	4	3			
629	Чернова . . . . .	—	32	32	12	12	12	19	1	1	—	Аренд. у общ. с. Семейкино.	—	
630	Шадрина . . . . .	—	32	32	15	15	15	22	1	1	—	—	—	Ар у уд.
631	Кр. Ворожейкина .	Колод.	25	25	30	30	30	18	1	1	—	На душ. на дѣл.	—	
632	Мѣщ. Морозова .	Р. Волга.	25	25	30	30	30	25	1	2	1	—	—	Ар у уд.

**Степно-Шенталинская (въ 4 ст., 1 уч. Земск. Начальн., 3 суд. слѣд. уч., 1 приз. уч.).**

633	С. Степная Шентала. Б. удѣл. Мордва Прав. . . . .	Р. Кармалка.	140	140	15	15	—	50	311	877	1021	4157	364	Церковь. 2 школы: Зем. и церк. прих. Зем. ст. Прием. покой. Кредитное Т-во. 6 вѣтр. мельн. 1 маслоб. заводъ. Воен. Кон. уч. Вол. Прав. Инструкторъ пчеловодства.
634	С. Старая Кармала. Б. удѣл. Рус. и чуваш. Прав. . . . .	—	153	153	23	23	10	55	198	565	615	2136	130	Церковь. 2 школы церк. прих. 1 вѣтр. мельн. 2 маслоб. и 1 обдирка.
635	Д. Старое Юрѣево. Б. удѣл. Рус. и чуваш. Прав. . . . .	—	150	150	20	20	6	50	180	574	588	1770	—	Церк. приход. школа, 1 вѣтр. и 1 пар. мельницы.
636	Д. Фейзулово. Б. удѣл. Чуваш. Прав.	—	145	145	17	17	3	50	36	114	117	310	—	2 вѣтрян. мельницы.
637	С. Новая Кармала. Б. удѣл. Мордва. Прав.	—	150	150	20	20	6	50	192	650	668	2681	107	Церковь. Церк. прих. школа и 1 вѣтр. мельница.
638	Д. Старое Фейзулово. Б. госуд. Татары. Магомет. . . . .	—	142	142	16	16	1	50	240	688	583	1260	117	2 мечети, 2 вѣтр. мельн., 2 магомет. школы.
639	Д. Новое Фейзулово. Б. госуд. Татары. Магомет. . . . .	Р. Тростянка.	140	140	15	15	25	50	139	433	443	1245	72	1 мечеть
640	Дер. Грачевка. Б. удѣл. Мордва. Прав. .	Р. Юмратка.	147	147	17	17	7	57	109	366	378	1643	94	Земск. школа, 1 вѣтр. мельн.
641	С. Новый Колмаюръ. Б. удѣл. Чуваш. Прав.	Р. Кармалка.	135	135	12	12	5	50	170	576	595			Церковь, церк.-приход. школа, 4 вѣтр. мельн. 1 обдирка.
642	Д. Вороній Кусть. Б. удѣл. Чуваш. Прав. .	Прудъ.	150	150	18	18	8	45	124	372	378			
643	Д. Старый Салаванъ. Б. удѣл. Чуваш. Прав. . . . .	Р. Черемшанъ.	150	150	25	25	12	50	83	247	252	3964	451	Церковь. Церк. приход. школа.

# САМАРСКІЙ УЪЗДЪ.

№	Названіе волости и входящихъ въ нее населенныхъ мѣстъ (сель, деревень, хуторовъ). Сословіе (когда крестьянское, то и разряды ихъ: бывшіе гоуд., б. удѣл. и т. п.), національность и вѣроисповѣданіе жителей.	Положеніе населеннаго мѣста: при рѣкѣ, озерѣ, прудѣ, колодезѣ.	Разстояніе въ верст.						Число жителей.		Колич. надѣльн. или собств. земли въ десят.		Церкви, монастыри, молитв. зданія, школы, больн., почт. ст., земск. станц. пункты, метеор. станц., ярмарки, базары, фабрики, заводы, промыслы и т. п. Земскіе Начальники, Становые Пристава, Лѣсничіе, Вол. Прав., врачи, фельдш. и т. п.	
			Отъ Самары.	Отъ уѣзднаго города.	Отъ квар. Земск. Нач.	Отъ квар. Стан. Прис.	Отъ Волостн. Правл.	Отъ близк. желѣзнодорожн. станц. и назв. постѣдн.	Число дворовъ.	Мужскаго пола.	Женскаго пола.	Удобной.		Неудобной.
644	Д. Моисѣевка. Б. гоуд. Татары. Магом.	Р. Кармалка.	130	130	15	15	8 50	108	297	294	598	24	1 мечеть.	
645	Д. Новый Салаванъ. Б. удѣл. Чуваши. Прав.	Грудь.	150	150	18	18	10 45	43	136	127	6031	192	1 вѣтр. мельн.	
646	Д. Старая Тюгальбуга. Б. удѣл. Татары. Магомет . . . . .	—	150	150	18	18	10 45	485	860	989			Надѣл. въ общ. владѣн.	3 мечети, базаръ по пятниц., 2 магом. школы.
647	Д. Новая Тюгальбуга. Б. удѣл. Татары. Магомет. . . . .	—	150	150	18	18	10 45	308	798	571				2 мечети и 2 магомет. школы.
<b>Х у т о р а:</b>														
648	Х. Ящень и Матисъ (при д. Тюгальбугѣ) . . . . .	—	120	120	18	18	15 35	2	3	3	400	—	аренд.	
649	Х. кр. Иштыкова .	Колодезъ.	140	140	8	8	7 57	1	3	5	47	20		
650	Х. кр. Анисимова.	—	148	148	15	15	8 58	1	6	4	24	—		
651	Х. кр. А. Жирнова .	—	148	148	15	15	8 58	1	4	3	8	—		
652	Домъ Смотрителя Удѣл. Вѣд. . . . .	Р. Черемшанъ.	150	150	28	28	10 45	1	4	2	—	—		
<b>Лѣсные пикеты и сторожки.</b>														
Больше-Черемшанской дачи Удѣл. Вѣд.:														
653	во 2 кварталѣ. . .	—	143	143	27	27	9 56	1	6	7	—	—		
654	въ 84 кв. . . . .	Озеро.	152	152	29	29	12 45	2	7	3	—	—		
655	въ 18 кв. . . . .	Р. Кармалка.	128	128	17	17	— 108	1	2	3	—	—		
656	въ 37 кв. . . . .	Р. Черемшанъ.	151	151	28	28	— 130	1	2	4	—	—		
657	въ 4 кв. . . . .	Колод.	152	152	29	29	— 131	1	3	4	—	—		

**САМАРСКІЙ УѢЗДЪ.**

№ №	Названіе волости и входящихъ въ нее населенныхъ мѣстъ (сель, деревень, хуторовъ). Сословіе (когда крестьянское, то и разряды ихъ: бывшіе госуд., б. удѣл. и т. п.), национальность и вѣроисповѣданіе жителей.	Положеніе населеннаго мѣста: при рѣкѣ, озерѣ, прудѣ, колодецѣ.	Разстояніе въ верст.					Число жителей.			Колич. надѣльн. или собств. земли въ десят.		Церкви, монастыри, молитв. зданія, школы, больн., почт. ст., земск. станц. пункты, метеор. станц., ярмарки, базары, фабрики, заводы, промыслы и т. п. Земскіе Начальники, Становые Приставы, Лѣсничіе, Вол. Прав., врачи, фельдш. и т. п.		
			Отъ Самары.	Отъ уѣзднаго города.	Отъ квар. Земск. Нач.	Отъ квар. Стан. Прис.	Отъ Волостн. Правл.	Отъ близк. желѣзнодорож. станц. и назв. послѣдн.	Число дворовъ.	Мужскаго пола.	Женскаго пола.	Удобной.		Неудобной.	
<b>Студенецкая (во 2 ст., 6 уч. Зем. Нач., 1 суд. слѣд. уч., 2 приз. уч.).</b>															
658	С. Студенецъ. Кр. Выш. госуд. и удѣл. Прав. и расколъ.	Оврагъ Безенчугъ	80	80	—	35	—	25	540	1375	1403	3971	121	Земля арен. у Кр. Банк.	Церковь. 2-хъ кл. Зем. школа, Церк. приход. школа, Зем. Нач. урядникъ, Поч. Отд. Зем. Ст. Пріемный пок. Врачъ, фельдш., акушерка, кирпич. и овчинный заводы и Вол. Пр.
659	С. Урусово-Александровка (Елань тожъ) Б. помѣщ. Рус. Прав.	Рѣка Чагра.	80	80	12	45	12	30	210	518	544	436	9		Церковь, Зем. школа 1 паровая и 4 вѣтр. мельницы
660	Д. Судьбищъ (Растопыровъ тожъ). Б. Госуд. Русск. Правос.	—	80	80	12	45	12	30	70	295	248	604	17		Зем. школа, 3 вѣтр. мельницы
661	С. Мордовская Липовка. Б. удѣл. Морав. Рус. Прав. . . . .	—	100	100	18	53	18	43	220	672	660	3059	64		Церковь. Зем. школа, 5 вѣтр. мельницъ
662	Д. Гремячка (Антевка тожъ) Б. Удѣл. Рус. раскол. . . . .	—	103	103	21	56	21	46	62	217	221	1345	49		Молитвен. домъ, паровая и вѣтр. мельницы
663	Гос. Алексѣевскій	Р. Чагра.	74	74	15	45	15	30	35	165	164	1600	—		
664	Посел. Преображенскій . . . . .	—	70	70	20	45	20	30	71	295	292	1800	—		
<b>Хутора:</b>															
665	Х. „Воровской“ У. В. (при лѣсокультур. полосѣ) . . . . .	Прудъ.	75	75	10	30	10	20	2	2	3	—	—		
666	Х. на уч. № 57 У. Вѣд. на Песчаныхъ волкахъ . . . .	—	88	88	7	40	7	30	2	6	10	—	—		Управ. 22 Безенчуг. им.
667	Х. кр. С. Юловки.	—	88	88	10	40	10	30	4	8	6	600	—		
668	Х. „Гамышинъ“ У. Вѣд. (при лѣсокультурной полосѣ) . . . . .	—	75	75	8	30	8	20	4	22	24	—	—	Земля арендован. у Удѣльн. Вѣд.	
669	Х. Жеребцовскій .	—	80	80	6	35	6	30	1	3	4	—	—		
670	Х. Морева и Лязина	—	75	75	8	30	8	20	3	5	6	2350	—		
671	Х. кр. села Утевки	—	75	75	8	30	8	20	15	30	35	1500	—		
672	Х. кр. с. Новокурскаго . . . . .	—	75	75	8	30	8	20	2	2	2	1500	—		
673	Х. кр. с. Красной Поляны . . . . .	—	70	70	13	30	13	20	4	6	8	1500	—		
674	Х. кр. с. Утевки.	—	70	70	13	30	13	20	12	28	20	1200	—		
675	Х. Л. С. Аржанова	Р. Чагра.	80	80	12	45	12	30	2	10	12	4945	—	Собств.	

# САМАРСКІЙ УѢЗДЪ.

№	Названіе волости и входящихъ въ нее населенныхъ мѣстъ (сель, деревень, хуторовъ). Сословіе (когда крестьянское, то и разряды ихъ: бывшіе госуд., б. удѣл. и т. п.), національность и вѣроисповѣданіе жителей.	Положеніе населеннаго мѣста: при рѣкѣ, озерѣ, прудѣ, колодцѣ.	Разстояніе въ верст.						Число жителей.		Колич. надѣльн. или собств. земли въ десят.		Церкви, монастыри, молитв. зданія, школы, больн., почт. ст., земск. станц. пункты, метеор. станц., ярмарки, базары, фабрики, заводы, промыслы и т. п. Земскіе Начальники, Становые Приставы, Лѣсничіе, Вол. Прав., врачи, фельдш. и т. п.								
									Число дворовъ.	Мужскаго пола.	Женскаго пола.	Удобной.		Неудобной.							
			Отъ Самары.	Отъ уѣзднаго города.	Отъ квар. Земск. Нач.	Отъ квар. Стан. Прист.	Отъ Волости. Правд.	Отъ близк. желѣзнодорож. станц. и назв. послѣдн.													
676	Х. кр. Севастьянова	—	80	80	12	45	12	30	1	4	4	5	—	Собств. аренд. у удѣла.							
677	Х. кр. Поляева	Прудъ.	80	80	6	35	6	30	1	1	1	300	—								
678	Х. Маркова и Головина . . . . .	Прудъ.	80	80	5	25	5	30	2	2	2	420	—								
679	Х. мѣщ. Хаванова	Колод.	75	75	6	35	6	20	1	2	2	500	—								
680	Лѣсная сторож. У. В. . . . .	Оврагъ Пряворот.	90	90	15	45	15	35	1	3	4	—	—								
<b>Тенѣвская (въ 4 ст., 1 уч. Земск. Начальн., 3 суд. слѣд. уч., 1 приз. участ.).</b>																					
681	С. Тенѣво. Б. уд. кр. Рус. и Чуваши Прав. . . . .	Рѣка Кондурча.	142	142	15	15	—	55	208	772	807	3100	334	Сургутъ.	Церковь, 2 школы: зем. и церк.-прих., зем. ст. 4 вѣтр. мельн. Вол. Прав. Завѣд. Воен. конск. уч.						
682	С. Васильевка. В. уд. кр. Рус. Чуваши Прав. . . . .	Прудъ Краснорѣчье.	145	145	15	15	4	51	341	1116	1092	4395	162			С о м. н а д ѣ л ь н ы е м. е л ь н ы е .	Церковь, 2 школы: 2-хъ кл. минист. и церк.-прих. 3 вѣтр. мельн. 2 обдрки				
683	С. Кошки. В. уд. кр. Рус. Прав. и раскол.	Рѣка Кондурча.	127	127	—	—	15	55	499	1423	1456	4442	300					Церковь, 2 молитв. дома. 2 школы: Зем. и церк. - прих., зем. больница. Врачъ, 3 фельдш., арест. домъ, Зем Нач., кв. удѣл. Управ. Стан. прист. Ветер. врачъ. Аптека. 2 ярмарки, еженед. базаръ, 2 вѣтр. мельн. и 1 вод. Суд. Сл. Уряд., скл. Зем. Ор. Кр. Т-во.			
684	С. Супонево. Б. госуд. и собств. Рус. Прав. . . . .	—	134	134	7	7	8	50	70	302	309	293	6						Зем. школа, водян. мельн.		
685	Д. Марьевка. Б. Помѣщ. Рус. Прав. . .	Рѣка Липовка.	134	134	7	7	10	47	16	65	68	204	—							Водян. мельн.	
686	Д. Апраксинно. В. госуд. Рус. Прав. . . .	—	134	134	7	7	10	47	40	168	170	70	12								Церковь, приходск. школа.
687	С. Островка. Б. госуд. кр. Рус. Прав. . .	—	133	133	6	6	11	47	51	105	119	630	26								
688	Д. Лѣвый Салаванъ. В. госуд. кр. Рус. Прав. . . . .	—	132	132	5	5	12	47	68	153	168	684	31								
<b>Хутора.</b>		Рѣка Кондурча и озеро Черное.	147	147	7	7	9	47	1	2	6	265	—								
689	Х. Тайнова . . . . .	—	147	147	7	7	9	47	1	2	6	265	—								

## САМАРСКІЙ УѢЗДЪ.

№№	Названіе волости и входящихъ въ нее населенныхъ мѣстъ (сель, деревень, хуторовъ). Сословіе (когда крестьянское, то и разряды ихъ: бывшіе госуд., б. удѣл. и т. п.), національность и вѣроисповѣданіе жителей.	Положеніе населеннаго мѣста: при рѣкѣ, озерѣ, прудѣ, колодезѣ.	Разстояніе въ верст.						Число жителей.			Колич. надѣльн. или собств. земель въ десят.		Церкви, монастыри, молитв. зданія, школы, больн., почт. ст., земск. станц. пункты, метеор. станц., ярмарки, базары, фабрики, заводы, промыслы и т. п. Земскіе Начальники, Становые Пристава, Лѣсничіе, Вол. Прав., врачи, фельдш. и т. п.
			Отъ Самары.						Число дворовъ.	Мужскаго пола.	Женскаго пола.	Удобной.	Неудобной.	
			Отъ Самары.	Отъ уѣзднаго города.	Отъ квар. Земск. Нач.	Отъ квар. Стан. Прис.	Отъ Волостн. Правл.	Отъ близк. желѣзнодорож. станц. и назв. послѣдн.						
690	Х. Егоровыхъ . . .	Р. Кондурча.	150	150	22	22	6	50	5	20	25	900	15	Аренд.
691	Х. Андреева . . .	Р. Тростянка.	140	140	12	12	6	49	2	16	17	935	15	
692	Х. Нувилева . . .	—	130	130	12	12	5	50	5	20	25	480	10	
693	Х. Варевцева . . .	—	135	135	17	17	12	46	13	30	30	816	3	
694	Х. Вершинина . . .	—	130	130	12	12	6	47	7	80	84	500	30	
695	Х. Зотова . . . . .	Сухая Елшанка.	126	126	6	6	21	66	38	140	110	540	20	
696	Х. Андреянова . . .	—	126	126	6	6	21	66	17	60	55	300	1	
<b>Томыловская (въ 1 ст., 8 уч. Земск. Начальн., 1 суд. слѣд. уч., 3 приз. участ.).</b>														
697	С. Глушица (Томылово тожъ) Б. удѣл. Рус. Прав. . . . .	Рѣка Моча.	47	47	47	47	—	10	245	743	809	3045	115	Надѣльн.
698	С. Титовка. Б. удѣл. Рус. и мордва. Прав. и сектанты . . . . .	—	39	39	39	39	8	2	439	1235	1351	3683	416	
699	С. Воздвиженка. Б. помѣщ. Рус. Прав. и сектанты . . . . .	—	35	35	35	35	12	14	170	460	520	399	52	
700	С. Троицкое. Быв. помѣщ. Рус. правос. и сектанты . . . . .	—	41	41	41	41	6	16	194	505	575	1859	47	
701	С. Покровское. Б. Пом. Рус. и чуваши Прав. . . . .	—	51	51	51	51	4	14	186	485	472	1712	71	
702	С. Горки. Б. Удѣл. Рус. Прав. и сектанты . . . . .	—	34	34	34	34	13	3	124	326	391	672	60	
703	Д. Стрѣтенка. Б. Пом. Рус. Правосл. и сектанты . . . . .	Р. Моча и Чернавка.	59	59	59	59	11	10	74	201	208	1389	196	Надѣльн.
704	Дер. Губашево. Б. Удѣл. Рус. и мордва Прав. . . . .	Р. Моча	46	46	46	46	1	9	169	470	524	1005	3	
705	Д. Малая Томыловка. Б. Удѣл. Рус. Прав. и сектанты . . . . .	—	35	35	35	35	12	2	110	303	287	1282	122	
706	Д. Гусарскій Городокъ . . . . .	—	32	32	32	32	15	5	41	115	119	844	82	
												458	16	

## САМАРСКІЙ УѢЗДЪ.

№	Пазваніе волости и входящихъ въ нее населенныхъ мѣстъ (сель, деревень, хуторовъ). Ословіе (когда крестьянское, то и разряды изъ: бывшие госуд., б. удѣл. и т. п.), національность и вѣроисповѣданіе жителей.	Положеніе населеннаго мѣста: при рѣкѣ, озерѣ, прудѣ, колодцѣ.	Разстояніе въ верст.						Число жителей.		Колѣч. надѣльн. или собств. земли въ десят.		Церкви, монастыри, молельн. зданія, школы, больн., почт. ст., земск. станц. пункты, метеор. станц., ярмарки, базары, фабрики, заводы, промыслы и т. п. Земскіе Начальники, Становые Пристава, Лѣсничіе, Вол. Прав., врачи, фельдш. и т. п.				
			Разстояніе въ верст.						Число жителей.		Колѣч. надѣльн. или собств. земли въ десят.						
			Отъ Самары.	Отъ уѣзднаго города.	Отъ квар. Земск. Нач.	Отъ квар. Стан. Прис.	Отъ Волости. Правл.	Отъ банк. жельногор. станц. и назв. посылкѣ.	Число дворовъ.	Мужскаго пола.	Женскаго пола.	Уд об н о й.		Не уд об н о й.			
<b>Х у т о р а :</b>																	
707	Х. кр. П. Фролова.	Оз. Поганое.	43	43	43	43	14	4	1	3	2	37	3)				
708	Х. кр. К. Абрамова.	—	43	43	43	43	14	4	1	4	5	36	4				
709	Х. кр. Д. Кузнецова.	Оз. «Гусинка».	43	43	43	43	14	4	1	2	4	32	2				
710	Х. кр. Θ. Силантьева.	Оз. «Березовое».	41	41	41	41	12	2	1	5	10	23	3				
711	Х. Крест. Позем. Банка	—	41	41	41	41	12	2	3	12	14	62	10				
712	Х. мѣщ. В. П. Смирнова	—	41	41	41	41	12	2	1	2	3	25	3	Земля собств.			
713	Х. кр. И. Матюхина	—	42	42	42	42	13	3	1	3	5	60	7				
714	Х. кр. В. Бурнаева	—	42	42	42	42	13	3	1	4	6	28	4				
715	Х. кр. Я. П. Брындина	Оз. «Лосинное».	43	43	43	43	14	4	1	2	5	52	5				
716	Х. Лич. Гражд. А. Θ. Благонадеждина	Оз.	41	41	41	41	12	2	1	2	2	29	5				
717	Х. кр. Н. Санниа	Оз. «Безымянка».	42	42	42	42	13	3	1	3	4	28	3				
718	Х. кр. Семиренко	Оз. «Липовое».	43	43	43	43	14	4	1	3	2	27	5				
719	Х. кр. В. Дыльдина	—	43	43	43	43	14	4	1	2	6	22	4				
720	Х. мѣщ. С. Н. Смирнова	Колод.	45	45	45	45	16	6	1	3	3	168	—				
721	Х. У. Вѣдомства	О. Липовое.	34	34	34	34	10	10	2	6	7	20	221				
722	Х. «Чеховъ»	—	35	35	35	35	9	10	14	35	40	2870	—				
723	Х. «Воздвиженскій» Кр. Поз. Банка	Р. Моча.	35	35	35	35	13	14	1	2	3	183	9				
724	Х. «Троицкій» кн. Щербатовой	—	44	44	44	44	5	15	3	15	18	3309	115				
725	Х. «Покровский» кн. Щербатовой	—	51	51	51	51	4	14	3	6	4			соб	ств.		
	На землѣ крест. Банка 13 хуторовъ кр-нъ	При озер. «Березов.» и «Ильм.»	36	39	36	39	36	39	8	9	4	7	13	38	60	472	—
726	Вод. мельн. Уд. Вѣд. (при с. Титовкѣ)	Р. Моча.	38	38	38	38	9	1	1	5	7	—	—				
727	Паровая мельница куп. Миронова (при с. Титовкѣ)	—	38	38	38	38	9	1	3	15	18	На зем	лѣ Ти-товск.	общест.			

## САМАРСКІЙ УЪЗДЪ.

№	Названіе волости и входящихъ въ нее населенныхъ мѣсть (сель, деревень, хуторовъ). Сословіе (когда крестьянское, то и разряды ихъ: бывшіе госуд., б. удѣл. и т. п.), национальность и вѣроисповѣданіе жителей.	Положеніе населеннаго мѣста: при рѣкѣ, озерѣ, прудѣ, колодезѣ.	Разстояніе въ верст.						Число жителей.			Колѣч. надѣльн. или собств. земли въ десят.		Церкви, монастыри, молитв. зданія, школы, больн., почт. ст., земск. станц. пункты, метеор. станц., ярмарки, базары, фабрики, заводы, промыслы и т. п.  Земскіе Начальники, Становые Пристава, Лѣсничіе, Вол. Прав., врачи, фельдш. и т. п.			
			Отъ Самары.						Число дворовъ.	Мужскаго пола.	Женскаго пола.	Удобной.	Неудобной.				
			Отъ уѣзднаго города.	Отъ квар. Земск. Нач.	Отъ квар. Ган. Ирисе	Отъ волостн. Правл.	Отъ близк. желѣзнодорож. станц. и назв. постѣдѣ.	Отъ Самары.									
728	Вод. мельница кр. Климова . . . . .	—	52	52	52	52	5	15	2	8	12	—	—	} С о б с т в е н н а я .			
729	Вод. мельн. кр. Климова (при с. Глушицѣ) . . . . .	Р. Глушница.	50	50	50	50	3	12	2	4	6	—	—				
730	Вод. мельница Стрѣтенскаго общества . . . . .	Р. Чернавка.	59	59	59	59	11	10	1	2	4	—	—				
731	Уч. Военнаго Вѣд. (Артиллер.)пріобрѣтенный для постройки завода взрывчатыхъ веществъ . . . . .	—	42	42	42	42	8	2	—	—	1000	—	—				
<b>Лѣсныя пикеты и сторожки:</b>																	
732	Удѣл. Вѣд. . . . .	Оз. Линьковка.	44	44	44	44	15	5	2	4	5	—	—				
733	Гр. Орлова-Давыдова (на Березов. Гривѣ)	Оз. Липовое.	43	43	43	43	14	4	1	2	1	—	—				
734	Гр. Орлова Давыдова (при д. Городкѣ) . . . . .	Р. Моча.	32	32	32	32	15	5	1	1	2	—	—				
735	Мѣщ. И. П. Шихобалова . . . . .	Оз. Липовое.	43	43	43	43	14	4	1	2	2	—	—				
736	Уд. Вѣд. на Крестахъ . . . . .	Р. Моча.	44	44	44	44	15	5	1	4	3	—	—				
737	Кв. Щербатовой (на Черкасской Лукѣ) . . . . .	—	52	52	52	52	5	15	1	2	3	—	—				
<b>Линія Самаро-Златоуст. жел. дор.</b>																	
738	Ст. Томылово . . . . .	—	39	39	39	39	10	—	20	35	40	—	—				
	12 <sup>я</sup> сторож. будоць на 69—86 верст.	—	14—28	14—28	14—28	14—28	3—16	1—7	—	12	60	58	—	—			
<b>Тростянская (въ 3 ст., 5 уч. Зем. Нач., 2 суд. слѣд. уч., 3 пр. уч.,)</b>																	
739	С. Тростянка. Б. Удѣл. Мордва. Рус. Чуваши. Прав. . . . .	Р. Тростянка.	60	60	30	30	—	20	300	706	742	2420	111	—	} С о б с т в е н н а я .	Церковь, зем. школа, зем. ст., прем. покой, врачъ, фельдш., акуш. Вол. Прав. 4 вѣтрян. мельн., базаръ по субботамъ.  Церковь, церк. прих. школа, 3 вѣтр. мельн.  1 водян. и 2 вѣтр. мельниц.	
740	С. Браково. Б. Удѣл. Мордва. Прав. . . . .	Р. Черновка.	70	70	38	98	8	20	186	591	569	1908	22				
741	Д. Березовка. Б. Удѣл. Рус. Прав. . . . .	—	75	75	45	45	15	11	155	339	357	1432	72				



## САМАРСКІЙ УѢЗДЪ.

№№	Названіе волости и входящихъ въ нее населенныхъ мѣстъ (сель, деревень, хуторовъ). Сословіе (когда крестьянское, то и разряды ихъ: бывшіе госуд., б. удѣл. и т. п.), национальность и вѣроисповѣданіе жителей.	Положеніе населеннаго мѣста: при рѣкѣ, озерѣ, прудѣ, колодезѣ.	Разстояніе въ верст.						Число жителей.			Кол-во надѣль. или собств. земли въ десят.		Церкви, монастыри, молитв. зданія, школы, больн., почт. ст., земск. станц. пункты, метеор. станц., ярмарки, базары, фабрики, заводы, промыслы и т. п. Земскіе Начальники, Становые Пристава, Лѣсничіе, Вол. Прав., врачи, фельдш. и т. п.
			Отъ Самары.	Отъ уѣзднаго города.	Отъ квар. Земск. Нач.	Отъ квар. Стан. Прис.	Отъ Волости. Правл.	Отъ близк. желѣзнодорож. станц. и назв. послѣдн.	Число дворовъ.	Мужскаго пола.	Женскаго пола.	Удобной.	Неудобной.	
742	Д. Александровка. Б. помѣщ. Рус. Прав. . .	Р. Березовка.	75	75	45	45	15	5	76	181	185			Церк.-прих. школа, вѣтр. мельница, урядникъ.
743	Д. Степановка. Б. помѣщ. Рус. Прав. . .	—	75	75	45	45	15	5	39	83	101	180	20	Надѣль въ общ. владѣн.
744	Д. Костлявцево. Б. помѣщ. Рус. Прав. . .	Р. Солянка.	75	75	45	45	12	8	62	169	184	482	3	Вѣтряная мельн.
745	Д. Михайловка. Б. помѣщ. Рус. Прав. . .	Р. Ветлянка.	65	65	40	40	11	12	65	191	197	500	31	Вѣтрян. мельн.
746	С. Хляково. Б. помѣщ. Рус. Прав. . .	—	62	62	40	40	8	12	142	325	329	344	14	Церковь, церковно-приход. школа, 2 вѣтр. мельн.
747	Д. Екатериновка. Б. помѣщ. Рус. Прав. . .	Р. Кондузла.	60	60	42	42	12	15	82	250	242	665	10	Вѣтрян. мельн.
748	С. Ягодное. Б. помѣщ. Рус. Прав. . .	—	63	63	33	33	3	10	54	194	181	448	2	Вѣтрян. мельн.
749	С. Неяловка. Б. помѣщ. Рус. Прав. . .	Р. Хорошенка.	50	50	20	20	10	18	165	522	519	1596	20	Церковь, церковно-приходск. школа, 4 вѣтр. мельн.
750	С. Шиланскій Ключъ. Б. Уд. Мордва. Прав.	Ключъ Шиланскій.	45	45	15	15	15	15	312	1049	1028	3776	106	Церковь, земская 2-хъ кл. школа, 5 вѣтр. мельн.
751	Пос. Рязанскій. Б. помѣщ. Рус. Прав. . .	Р. Тростянка.	67	67	20	20	7	20	35	102	102	240	—	Аренд. у Кр. Поз. Банка.
752	Пос. Моршанскій . . .	—	60	60	20	20	8	20	62	231	247	1000	—	Аренд. у Кр. Поз. Банка.
753	Пос. Орловскій . . .	Р. Черновка.	70	70	40	40	15	10	18	51	46	400	—	Аренд. у Кр. Поз. Банка.
754	Д. Кольцовка. Б. помѣщ. Рус. Прав. . .	Р. Безымянка.	56	56	23	23	8	25	20	64	66	303	—	Аренд. у Удѣла.
Хутора и усадьбы:														
755	Х. Грязнова . . . . .	Р. Черновка.	70	70	40	40	8	15	2	4	4	1000	20	Аренд. у Уд.
756	Х. Петрова (при д. Екатериновкѣ). . . . .	Р. Кондузла.	60	60	42	42	12	15	1	6	2	844	27	собст.
757	Х. „Каменный“ Уд. Вѣд. . . . .	Прудъ.	45	45	15	15	19	15	2	19	19	2000	—	Аренд. у Уд.
758	Х. мѣщ. Кривопаповыхъ . . . . .	—	55	55	25	25	4	25	4	35	26	1010	15	Аренд. у Уд.
759	Х. Аржанова (при д. Костлявцевкѣ). . . . .	Р. Солянка.	75	75	45	45	15	8	1	8	10	2600	137	Собст.
760	Х. Овчинникова (при с. Хляковѣ) . . . . .	Р. Ветлянка.	65	65	40	40	10	12	1	11	14	5020	800	Паровая мельница.
761	Ус. Гр. Толстого (при д. Александровкѣ). . .	Р. Березовка.	70	70	45	45	15	5	1	129	53	4800	400	Механическая мельница.

## САМАРСКІЙ УЪЗДЪ.

№№	Названіе волости и входящихъ въ нее населенныхъ мѣстъ (сель, деревень, хуторовъ). Слловіе (когда крестьянское, то и разряды ихъ: бывшіе госуд., б. удѣл. и т. п.), національность и вѣроисповѣданіе жителей.	Положеніе населеннаго мѣста: при рѣкѣ, озерѣ, прудѣ, колодцѣ.	Разстояніе въ верст.						Число дворовъ.	Число жителей.		Кол-во пахлн. или собств. земли въ десн.		Церкви, монастыри, молитв. зданія, школы, больницы, почт. ст. земск. станц. пункты, метеор. станц., ярмарки, базары, фабрики, заводы, промыслы и т. п. Земскіе Начальники Становые Пристава, Лѣсничіе, Вол. Прав. врачи, фельдш. и т. п.		
			Отъ Самары.	Отъ уѣзднаго города.	Отъ квар. Земск. Нач.	Отъ квар. Стан. Ирсе.	Отъ Волости. Права.	Отъ близ. желѣзнодорож. станц. и назв. постѣдн.		Мужскаго пола.	Женскаго пола.	Удобной.	Неудобной.			
762	Х. „Иноземцевъ“ Гр. Толстого . . . . .	Р. Березовка.	70	70	45	45	15	5	Сарбай.	1	7	8				
763	Лѣскокультурн. хут. Удѣл. Вѣд. (близъ с. Тростянки). . . . .	Прудъ.	70	70	23	23	15	22		1	9	12	2000	—		
764	Х. Самсонова . . . . .	Р. Сарбай.	81	81	45	45	25	3		1	5	13	96 соб ств.	—		
765	Х. Курлина (близъ д. Хилово). . . . .	Прудъ.	76	76	46	46	13	12		1	16	15	2582 соб ств.	85		
766	Х. кр. Мышева (бл. д. Березовки). . . . .	—	79	79	49	49	19	15		2	6	4	400 соб.	15		
767	Х. Санина (бл. д. Екатериновки) . . . . .	Колод.	60	60	30	30	7	20		1	4	3	900 соб.	32		
768	Х. кр. Андрушева (бл. д. Кольцовки) . . . . .	Р. Безымянка.	56	56	23	23	8	20		1	3	5	233 соб.	—		
769	Х. пос. Валь . . . . .	—	56	56	23	23	8	20		1	2	2	233 соб ств.	—		
770	Х. пос. Реймора . . . . .	—	56	56	23	23	8	20		1	2	3	233 соб ств.	—		
771	Х. Курлина (близъ д. Михайловки) . . . . .	Р. Сарбай.	94	94	48	48	18	9		1	3	5	2500 соб ств.	205	Водяная мельница.	
<b>Лѣсныя сторожки:</b>																
772	Курлина (бл. д. Степановки). . . . .	Колод.	78	78	40	40	18	7		1	4	2	220 лѣ сь.	—		
773	Шихобалова (близъ с. Тростянки) . . . . .	—	60	60	30	30	5	20		1	3	4	75 лѣ сь.	—		
774	Овчинникова (при д. Александровкѣ) . . . . .	—	70	70	40	40	15	6		1	7	3	590 лѣ сь.	—		
775	Уд. Вѣд. (бл. с. Неловки) . . . . .	—	50	50	20	20	10	18		1	3	6	лѣ сь.	—		
776	Куп. Аржанова (бл. д. Степановки) . . . . .	—	87	78	48	48	18	8	Кинель. Сарбай.	1	2	3	273 лѣ сь.	—		
<b>Линія Кротовско-Сургутской вѣтви С.-Зл. ж. д.</b>																
777	Ст. Сарбай . . . . .	Р. Сарбай.	105	105	50	50	20	—		1	9	11	—	—		
	Базарна, 2 полуказармы. Баракъ и будка.	Колод.	94—104	94—104	48—50	48—50	18—20	1—11		4	20	20	—	—		

# САМАРСКІЙ УЪЗДЪ.

№	Названіе волости и входящихъ въ нее населенныхъ мѣстъ (сель, деревень, хуторовъ). Состояніе (когда крестьянское, то и разряды ихъ: бывшіе госуд., б. удѣл. и т. п.), національность и вѣроисповѣданіе жителей.	Положеніе населеннаго мѣста: при рѣкѣ, озерѣ, прудѣ, колодезѣ.	Разстояніе въ верст.					Число дворовъ.	Число жителей.		Кочев. надѣльн. или собств. земли въ десят.		Церкви, монастыри, молитв. здания, школы, больницы, почт. ст., земск. станц. пункты, метеор. станц., ярмарки, базары, фабрики, заводы, промыслы и т. п. Земскіе Начальники, Становые Приставы, Лѣсничіе, Вол. Прав., врачи, фельдш. и т. п.	
			Отъ Самары.	Отъ уѣзднаго города.	Отъ квар. Земск. Нач.	Отъ квар. Стан. Прис.	Отъ Волости. Правл.		Отъ близк. железнодорож. станц. и назв. постыда.	Мужскаго пола.	Женскаго пола.	Удобной.		Неудобной.
<b>Чекалинская (въ 5 ст., 4 уч. Зем. Нач., 2 суд слѣд. уч., 1 приз. уч.)</b>														
778	С. Чекалино. Б. Удѣл. Рус. Прав. . . .	Р. Сокъ.	100	100	5	40	—	17	371	1108	1175	4618	471	Церковь, 2 шк.; Зем. и церк. приходъ Благод., вод. мельн., обдирка, маслоб. Вол. Пр
779	С. Елшанка. Б. помѣщ. и Госуд. Рус. Прав. . . . .	—	95	95	—	45	5	25	168	617	600	1464	179	
780	Д. Нижняя Орлянка. Б. Уд. Рус. Прав.	Р. Орлянка.	100	100	5	45	5	20	83	256	265	1481	58	Часовня, церковно-приход. школа, водян. мельн., обдирка, 2 маслоб. Вол. Пр
781	Д. Средняя Орлянка Б. Удѣл. Рус. Прав.	—	100	100	9	49	9	24	128	461	493	1904	80	
782	Д. Нероновка. Бывш. Госуд. Рус. Прав. и раскол. . . . .	Рѣка Сокъ.	112	112	12	47	6	12	160	578	579	2820	335	Церковь, Земск. обществ. однокл. шк. 3 маслоб. 1 обдирка.
783	Д. Студеный Ключъ. Б. помѣщ. Рус. Прав.	Ключъ Студеный.	115	115	12	33	8	14	95	406	386	545	72	
784	Д. Кузнецовка. Б. Госуд. Рус. Прав. . . . . <b>Хутора и усадьбы:</b>	Колод.	110	110	8	37	3	20	5	20	18	43	73	Надѣль.
785	Х. дв. Шевцовыхъ . . . . .	Р. Сокъ.	100	100	3	50	8	25	3	12	9	120	—	
786	Х. кр. Панкова . . . . .	—	100	100	3	51	9	25	1	2	4	60	—	аре нд. 40775
787	Х. дв. Киорригъ . . . . .	—	95	95	—	45	5	25	1	4	4	190	—	
788	Х. дв. Киорригъ . . . . .	—	95	95	—	45	5	25	1	2	1	20	—	Собств. 40775
789	Х. дв. Алашеевой . . . . .	—	95	95	—	45	5	25	1	1	1	50	—	
790	Х. дв. Елинина . . . . .	—	100	100	4	51	9	25	1	2	2	60	—	Высоч. пож. 40775
791	Х. кр. Коршипина . . . . .	—	100	100	4	51	9	25	1	3	2	60	—	
792	Х. кр. Комарова . . . . .	—	100	100	3	50	8	25	4	10	14	60	—	Аренд. 40775
793	Х. кр. Осипова . . . . .	—	100	100	3	50	8	25	4	8	11	60	—	
794	Х. мѣщ. Госуровой . . . . .	Р. Орлянка.	100	100	5	45	5	25	1	4	3	10	—	Водян. мельн.
795	Х. дв. Евграфовой . . . . .	Ключъ Студеный.	115	115	12	33	8	14	1	—	1	188	20	
796	Х. кр. Земченкова . . . . .	Р. Сокъ.	100	100	5	4	—	17	1	6	5	20	—	Водян. мельн.
797	Х. кр. Рыжева . . . . .	Р. Елшанка.	104	104	4	47	6	25	1	1	1	1	—	
798	Х. кр. Пузакова . . . . .	—	102	102	2	46	5	24	2	4	3	1	—	Водян. мельн.
799	Х. кр. Телѣгина . . . . .	Р. Орлянка.	100	100	9	49	9	44	1	3	4	4	—	

## САМАРСКІЙ УѢЗДЪ.

№	Название волости и входящихъ въ нее населенныхъ мѣстъ (сель, деревен., хуторовъ). Состояніе (когда крестьянское, то и разряды ихъ: бывшіе госуд. б. удѣл. и т. п.), національность и вѣроисповѣданіе жителей.	Положеніе населеннаго мѣста: при рѣкѣ, озерѣ, прудѣ, колодцѣ.	Разстояніе въ верст.						Число жителей.		Колич. надѣльн. или собств. земли въ десят.		Церкви, монастыри, молитв. зданія, школы, больн., почт. ст., земск. станц. пункты, метеор. станц., ярмарки, базары, фабрики, заводы, промыслы и т. п. Земскіе Начальники, Становые Пристава, Лѣсничіе, Вол. Прав., врачи, фельдш. и т. п.	
			Отъ Самара.	Отъ уѣзднаго города.	Отъ квар. Земск. Нач.	Отъ квар. Стан. Прис.	Отъ Колосги. Права.	Отъ близк. железнодорож. станц. и назв. послѣдн.	Число дворовъ.	Мужскаго пола.	Женскаго пола.	Удобной.		Неудобной.
<b>Лѣсныя сторожки.</b>														
800	Каз. лѣсн. сторож. № 8 . . . . .	Р. Сохъ.	112	112	12	47	6	12	1	3	2	—	—	
801	Каз. лѣсн. стор. № 9.	Колод.	110	110	12	45	7	20	1	2	3	—	—	
802	Каз. лѣсн. сторож. № 10 . . . . .	—	110	110	8	43	4	20	2	8	10	—	—	
803	Стор. удѣл. вѣд. . . . .	—	104	104	5	47	5	26	1	2	3	—	—	
<b>Чернорѣченская (въ 1 ст., 7 уч. Земск. Начальн., 2 суд. слѣд. уч., 3 приз. участ.).</b>														
804	С. Чернорѣче. Б. удѣл. Рус. Прав. и сект. . . . .	Р. Черновка.	18	18	18	18	—	18	580	1510	1675	8131	356	Церковь, 1 школа зем., раскол. молельня. Вол. Прав. 9 вѣтр. и 1 паровая мельн., зем. ст., завѣд. воен.-кон. уч., фельдш. Урядникъ. Кредитное Т-во.
805	С. Лопатино. Б. удѣл. Малорос. Прав.	Прудъ „Лопатино“.	15	15	15	15	15	9	262	976	984	надѣл. 2796	300	Церковь, зем. школа, зем. ст. 4 вѣтр. мельницы.
806	С. Николаевка. Б. удѣл. Малорос. Прав.	Прудъ.	17	17	17	17	8	11	120	354	392	надѣл. 1058	83	Церковь, церк.-прих. шк. 2 вѣтр. мельн.
807	Д. Черная Рѣчка. Б. удѣл. Малорос. Прав.	Прудъ „Черный“.	22	22	22	22	12	22	62	166	198	надѣл. 824	—	Церк.-прих. шк.
<b>Хутора.</b>														
808	Х. Куп. Новокрещеновой. . . . .	Озеро.	13	13	13	13	7	6	1	2	4	надѣл. 21	4	
809	Х. Мѣщ. Колодина, (быв. Павлова) . . . .	Озеро „Шучье“.	14	14	14	14	8	7	1	1	2	надѣл. 362	21	
810	Х. Мѣщ. Голованова.	Колод.	13	13	13	13	9	5	1	1	—	3	—	
811	Х. Мѣщ. Кремнева.	Озеро „Рубежное“.	12	12	12	12	10	5	2	1	1	25	—	
812	Х. Мѣщ. Выропаева.	—	8	8	8	8	13	3	3	3	2	53	—	
813	Х. Мѣщ. Игнатъева (онъ же Зайцевъ) . . .	Озеро „Гатное“.	12	12	12	12	11	5	2	3	1	10	—	Собствен.
814	Х. Мѣщ. Баннова . . .	Колод.	10	10	10	10	10	5	1	1	—	15	1	
815	Х. „Красная Глинка“ Уд. Вѣд. . . . .	Озеро „Гатное“.	10	10	10	10	15	5	1	7	11	297	13	
816	Х. Кр. Демидова . . .	Прудъ.	35	35	35	35	10	16	3	3	—	440	9	
817	Х. Мѣщ. Нѣмцевыхъ	Р. Липовка Прудъ. Кол.	35	35	35	35	20	15	4	9	1	1500	50	аре вд.

## САМАРСКІЙ УѢЗДЪ.

№	Названіе волости и входящихъ въ нее населенныхъ мѣстъ (сель, деревень, хуторовъ). Сословіе (когда крестьянское, то и разряды ихъ: бывшіе госуд., б. удѣл. и т. п.), национальность и вѣроисповѣданіе жителей.	Положеніе населеннаго мѣста: при рѣкѣ, озерѣ, прудѣ, колодцѣ.	Разстояніе въ верст.						Число жителей.			Колѣч. пядѣльн. или собств. земли въ десят.		Церкви, монастыри, молитв. зданія, школы, больн., почт. ст., земск. станц. пункты, метеор. станц., ярмарки, базары, фабрики, заводы, промыслы и т. п. Земскіе Начальники, Становые Пристава, Лѣсничіе, Вол. Прав., врачи, фельдш. и т. п.	
			Отъ Самары.	Отъ Уѣднаго города.	Отъ квар. Земск. Нач.	Отъ квар. Стан. Прис.	Отъ Волостн. Права.	Отъ стан. жельногор. станц. и назв. послѣдн.	Число дворовъ.	Мужскаго пола.	Женскаго пола.	Удобной.	Неудобной.		
818	Х. Кр. Зубарева . . .	Прудъ Колод.	32	32	32	32	13	20.	2	26	12	540	37	Аренд.	
819	Лѣсн. ликеты и стор. Сторож. Самар. Общ. охоты. . . . .	—	10	10	10	10	15	5	1	1	1	—	—		
820	П. „Чермховскій“ Уд. Вѣд. . . . .	Р. Черновка. Прудъ.	35	35	35	35	18	13	3	13	13	—	—		
821	П. „Сухорѣченскій“ Уд. Вѣд. . . . .	Прудъ.	35	35	35	35	16	9	1	13	3	—	—		
<b>Чистовская (въ 5 ст., 2 уч. Зем. Нач., 3 суд. слѣд. уч., 1 приз. уч.).</b>															
822	С. Чистовка. Б. помѣщ. Рус. Прав. . .	Р. Шлама.	135	135	1	12	—	41	105	336	350	985	121	Сургутъ.	Церковь, шк., больн. Вол. Ст., 2 вѣтр мел. Вол. Прав.
823	С. Кротовка. Б. удѣл. Рус. Прав. . .	Р. Каменка.	138	138	4	9	3	44	197	504	556	1924	106		Церковь, шк., 2 вѣтр. мельн. 2 кирп. завода.
824	С. Андреевка. Б. помѣщ. Рус. Прав. . .	Оврагъ „Рѣбьевъ“.	141	141	8	18	6	47	135	418	317	366	—	Шк. 2 вѣтр. мельниц.	
825	Д. Ермоловка. Б. помѣщ. Рус. Прав. . .	Р. Шлама.	134	134	—	13	1	40	111	365	362	900	14	Шк., вѣтр. мельница Земск. Начал.	
826	Д. Сѣдовка. Быв. Госуд. и помѣщ. Рус. Прав. . . . .	Р. Линовка.	129	129	5	18	6	40	81	203	220	622	8	Вод. мельница.	
827	Д. Сборная. Б. Госуд. Рус., татары и чуваш. Прав., магомет. и идолопокл. . . . .	—	128	128	7	18	8	43	58	174	183	490	60	Н а д ѣ л ь н ы е .	
828	Д. Линовка. Б. помѣщ. Рус. Прав. и раск. . . . .	—	128	128	8	19	9	43	84	222	239	548	56		Школа, вѣтр. и водян. мел.
829	Д. Ивановка. Б. Госуд. Рус., малор. Прав. и катол. . . .	—	128	128	8	19	9	43	71	221	247	575	130		
830	Д. Кіевка. Б. госуд. Малор. Правос. . . .	—	129	129	12	26	14	48	68	245	264	695	24	Школа, водян. мельн.	
831	Д. Николаевка. Б. помѣщ. Рус. Прав. . .	Прудъ.	132	132	12	26	10	50	27	95	104	370	—		
832	С. Шпановка 2-я. Б. Госуд. Рус. Прав.	Р. Линовка.	132	132	15	27	16	51	34	103	112	430	17	Церков., школа.	
833	Д. Ново-Зубовка. Б. Госуд. Рус. Прав. . .	—	134	134	17	29	18	53	30	134	138	616	71	Маслоб. заводъ.	
834	Д. Новая Дмитріевка. Б. помѣщ. Рус. Прав.	Оврагъ.	136	136	4	17	5	36	29	128	120	410	—	Соб. ст.	

**САМАРСКІЙ УЪЗДЪ.**

№	Названіе волости и входящихъ въ нее населенныхъ мѣстъ (сель, деревень, хуторовъ). Сословіе (когда крестьянское, то и разряды ихъ: бывшіе госуд., б. удѣл. и т. п.), национальность и вѣроисповѣданіе жителей.	Положеніе населеннаго мѣста: при рѣкѣ, озерѣ, прудѣ, колодецѣ.	Разстояніе въ верст.						Число жителей.			Колѣч. пудѣльн. или собств. земли въ десят.	Церкви, монастыри, молитв. зданія, школы, больницы, почт. ст., земск. станц. пункты, метеор. станц. ярмарки, базары, фабрики, заводы, промыслы и т. п. Земскіе Начальники, Становые Пристава, Лѣсничіе, Вол. Прав., врачи, фельдш. и т. п.
			Разстояніе въ верст.						Число дворовъ.	Мужскаго пола.	Женскаго пола.		
			Отъ Самары.	Отъ уѣзднаго города.	Отъ квар. Земск. Нач.	Отъ квар. Стан. Урис.	Отъ Волости. Правл.	Отъ близк. железнодорож. станц. и назв. постанц.					
<b>Хутора, поселки и усадьбы.</b>													
835	Х. П. Заградскаго.	Р. Липовка.	128	128	8	19	9	43	1	4	5	230	Собств.
836	Х. Е. Заградскаго.	Прудъ.	130	130	5	18	6	40	1	4	2	218	
837	Х. мѣщ. Жулина.	Р. Шлама.	138	138	4	15	3	44	5	22	24	970	Аренд.
838	Пос. „Заградскій“ Рус. Прав. . . . .	—	138	138	4	15	3	44	23	80	88	780	
839	Х. мѣщ. Яновыхъ.	—	147	147	14	24	13	53	1	5	4	2000	Водян. мельн.
840	Ус. Е. Н. Лихаревой. . . . .	—	134	134	—	13	1	40	1	1	2	650	Собств.
841	Ус. Н. П. Федоровой. . . . .	—	134	134	—	13	1	40	1	2	2	10	
842	Х. дв. Кобалевской.	Колод.	129	129	5	18	6	40	1	2	3	50	Собств. вѣнчая.
843	Х. кр. Калашникова . . . . .	Оврагъ.	135	135	½	12	½	40	1	1	2	132	
844	Х. Шумскаго . . .	Р. Липовка.	132	132	15	28	16	51	3	8	7	125	
845	Х. Нефадьева . . .	Колод.	135	135	½	12	½	40	2	7	5	132	
846	Х. Сурошниковой .	Оврагъ.	141	141	8	18	6	47	1	3	1	2000	
847	Х. Новичковыхъ .	Р. Иряса.	125	125	13	27	14	43	2	7	5	21	Казен.
848	Х. Кр. Поз Банка.	Колод.	130	130	6	17	5	49	1	3	4	5	
849	Отруб. поселокъ .	Р. Иряса.	123	123	12	26	13	34	3	5	4	43	Собств.
<b>Лѣсныя сторожки.</b>													
850	2 ст. К. Сурошниковой . . . . .	Колодезь.	133—136	133—136	3—8	11—20	2—7	40—41	2	2	2	136	Лѣсь.
851	Казенная . . . . .		130	130	4	17	5	39	1	1	2	1	—
852	Удѣльная . . . . .		130	130	1	14	2	41	1	2	3	1	—

**САМАРСКІЙ УЪЗДЪ.**

№№	Названіе волости и входящихъ въ нее населенныхъ мѣстъ (сель, деревень, хуторовъ). Сословіе (когда крестьянское, то и разряды ихъ: бывшіе госуд., б. удѣл. и т. п.), національность и вѣроисповѣданіе жителей.	Положеніе населеннаго мѣста: при рѣкѣ, озерѣ, прудѣ, колодезѣ.	Разстояніе въ верст.						Число дворовъ.	Число жителей.		Кол-во надѣльн. или собств. земель въ десят.		Церкви, монастыри, молитв. зданія, школы, больницы, почт. ст., земск. станц. пункты, метеор. станц., ярмарки, базары, фабрики, заводы, промыслы и т. п. Земскіе Начальники, Становые Пристава, Лѣсничіе, Вол. Прав., врачи, фельдш. и т. п.
			Отъ Самары.	Отъ уѣзнаго города.	Отъ квар. Земск. Нач.	Отъ квар. Стан. Прис.	Отъ Волости. Права.	Отъ банк. желѣзнодорож. станц. и назв. послѣдн.		Мужскаго пола.	Женскаго пола.	Удобной.	Неудобной.	

**Шламская (въ 5 ст., 2 уч. Зем. Нач., 3 суд. слѣд. уч., 1 приз. уч.)**

853	С. Шламка. Б. помѣщ. Рус. Прав. . . .	Р. Шлама.	150	150	15	20	—	50	252	651	677	1580	59	Церковь, 2 школы: земск. и церк.-приход. Зем. ст., вѣтр. мельн. Вол. Прав., мельн. съ нефт. двиг., базары по вторник.
								Сергѣевскъ.						
854	Д. Краснояриха. Б. помѣщ. Рус. Прав. . .	—	145	145	7	15	8	45	130	322	438	1268	—	Школа, Завѣд. Военно-конск. уч.
855	Дер. Мамыкова. Б. удѣл. Рус. Прав. . . .	Р. Кондурча.	145	145	23	29	9	57	202	503	611	2382	160	Церковь и школа.
856	Д. Нижний Нурлатъ. Б. гос. и удѣл. Рус., татары и чуваши. Правосл. и магомет. . . .	—	150	150	20	25	5	55	385	829	859	2280	75	2 мечети, школа, водная мельница.
857	Д. Верхній Нурлатъ. Б. удѣл. Магом. Татары. . . . .	—	153	153	20	25	5	56	233	529	564	1817	100	2 мечети, школа, водная мельница.
858	Д. Новое Иглайкино. Б. удѣл. Татары. Магомет. . . . .	—	156	156	20	25	5	57	238	572	654			Мечеть и школа.
859	Д. Старое Иглайкино. Б. удѣл. Рус. Чуваш. Прав. и удолонокл. . .	Оврагъ „Шлама“.	158	158	22	27	7	60	40	95	134	1943	79	Школа.
								Сергѣевскъ.				Надѣльн.		
	<b>Х у т о р а .</b>													
860	Х. поч. гражд. Сурошниковой . . . . .	—	150	150	8	12	8	38	1	12	8	9595	519	Собств.
861	Х. „Шламскій“. Уд. Вѣд. . . . .	Р. Шлама.	150	150	18	25	6	50	1	5	4	1876	18	
862	Пикеть кун. Сурошниковой. . . . .	Колод.	153	153	18	20	3	50	1	3	2	1	—	

## СТАВРОПОЛЬСКИЙ УЕЗДЪ.

№	Название волости и входящих въ нее населенных мѣстъ (сель, деревень, хуторовъ). Сословіе (когда крестьянское, то и разряды ихъ: бывшіе госуд., б. удѣл. и т. п.), национальность и вѣроисповѣданіе жителей.	Положеніе населеннаго мѣ-ста: при рѣкѣ, озерѣ, прудѣ, колодцѣ.	Разстояніе въ верст.						Число жителей.		Кол-во надѣльн. или собств. земли въ десятахъ.		Церкви, монастыри, молитв. зданія, школы, больницы, почт. ст., земск. ставк. пункты, метеор. станц., ярмарки, базары, фабрики, заводы, промыслы и т. п. Земскіе Начальники, Становые Пристава, Лѣсничіе, Вол. Прав., врачи, фельдш. и т. п.	
									Мужскаго пола.	Женскаго пола.	Удѣлобной.	Неудѣлобной.		
			Отъ Самары.	Отъ уѣзднаго города.	Отъ квар. Земск. Нач.	Отъ квар. Стан. Прис.	Отъ Волостн. Правл.	Отъ ближ. железнодорож. станц. и назв. постѣдн.						Число дворовъ.
863	С. Архангельское (Реньевка тожъ). Б. помѣщ. Рус. Прав. . . .	Оз. Березовое.	228	136	—	18	—	20	420	1410	1304	780	301	Церковь, 2 школы зем. и церк. прих. Вол. Прав.; земск. нач. уряд. 6 вѣтр. мельн.
864	С. Сосновка. Б. помѣщ. Рус. Прав. . . .	Оз. Биккуль.	235	144	7	26	7	15	227	678	628	408	—	Церковь, зем. общ. шк. 1 вѣтр. мельн.
865	Д. Малое Палицино. Б. помѣщ. Рус. Прав.	Волжскій Затонъ.	237	141	9	28	10	13	32	97	115	51	6	1 вѣтр. мельн.
866	Д. Большое Палицино. Б. пом. Рус. Прав. . . . .	—	238	142	10	29	10	12	90	227	283	380	—	1 вѣтр. мельн.
867	Д. Алексѣвка (Тамбовка тожъ), Б. помѣщ. Рус. Прав. . . . .	Прудъ.	232	139	8	23	8	8	158	443	415	175	—	Зем. шк., 2 вѣтр. мельн.
868	Д. Петровка. Б. пом. Рус. Прав. . . . .	Озеро Лебяжье.	230	137	11	30	12	5	148	425	415	580	—	Зем. шк., 2 вѣтр. мельн.
869	Д. Юрьевка. Б. пом. Рус. Прав. . . . .	—	229	127	6	18	6	14	124	313	359	158	14	Зем. шк., 2 вѣтр. мельн.
870	Д. Юрманка. Б. пом. Рус. Прав. . . . .	Р. Урень.	222	120	12	12	12	15	61	218	199	154	—	2 вѣтр. мельн.
871	Д. Ерзовка. Б. Удѣл. Рус. Прав. . . . .	Р. Ботьма.	226	136	7	22	7	21	148	514	541	1104	—	Церк.-прих., шк., 3 вѣтр. мельн.
872	С. Батьма. Б. Уд. Мордва. Прав. . . . .	—	228	138	3	20	3	23	220	551	649	1368	—	Церковь, земск. общ. шк., вѣтр. мельн.
<b>Усадьбы и хутора.</b>														
873	Ус. дв. А. Г. Шапронъ-дю-Ларрѣ . . . .	Озеро Березовое.	228	130	—	18	—	20	1	15	12	100	143	Винокур. заводъ
874	Ус. его-же . . . .	—	228	130	—	18	—	20	5	62	40	8157	959	Собств.
875	Ус. его-же при д. Юрманкѣ . . . . .	Р. Урень.	222	120	12	12	12	21	1	12	16			
876	Х. „Лощина“ его-же.	Колод.	218	118	14	4	14	14	1	6	8			
877	Ус. двор. В. А. Шишкова . . . . .	Озеро. Волжскій Затонъ.	228	130	—	18	—	24	1	10	12	140	6	Зем. соб.
878	Х. кн. Чегодаева . . . .	237	149	8	27	8	13	1	7	5	313	87		
879	Х. кн. Чегодаевой при д. Петровкѣ . . . .	Р. Ботьма.	230	142	14	27	14	5	3	3	8	313	87	
880	Ус. куп. Масленникова . . . . .	Озеро Яикъ.	235	147	12	25	12	16	4	32	34	4568	1649	Зем. соб.
881	Ус. его-же . . . .	Колод.	232	144	10	23	10	14	1	6	7			



## СТАВРОПОЛЬСКИЙ УЪЗДЪ.

№	Название волости и входящихъ въ нее населенныхъ мѣстъ (сель, деревень, хуторовъ). Сословіе (когда крестьянское, то и разряды ихъ: бывшіе госуд., б. удѣл. и т. п.), національность и вѣроисповѣданіе жителей.	Мѣ-ста: при рѣкѣ, озерѣ, прудѣ, колодезѣ.	Расстояніе въ верст.						Число жителей.		Колѣч. надѣльн. или собств. земли въ десат.		Церкви, монастыри, молитв. зданія, школы, больн., почт. ст., земск. станц. пункты, метеор. станц., ярмарки, базары, фабрики, заводы, промыслы и т. п. Земскіе Начальники, Становые Пристава, Лѣсничіе, Вол. Правл., врачи, фельдш. и т. п.	
			Отъ Самары.						Число дворовъ.	Мужскаго пола.	Женскаго пола.	Удобной.		Неудобной.
			Отъ уѣзднаго города.	Отъ квар. Земск. Нач.	Отъ квар. Стан. Прис.	Отъ Колосн. Правл.	Отъ близ. желѣзнодорож. станц. и назв. постѣд.	Отъ Самары.						
882	Х. кр. Шигина . . .	Колодезь.	232	149	10	20	10	18	2	7	5	6	—	Земля собств.
883	Х. гр. Остенъ-Сакенъ . . . . .	Озеро Луговое.	239	149	15	35	15	14	1	7	8	1582	282	
884	Х. дв. Рудольфъ . . .	—	244	154	17	35	17	17	1	8	8	612	—	
885	Х. куп. Красникова . . .	—	236	146	18	45	18	16	1	6	7	450	8	
886	Х. кн. Чебоксарова . . .	—	238	148	20	47	20	18	1	8	8	1957	—	
887	Год. мельн. дв. Шишкова и Наумова . . .	Р. Биккуль.	234	146	16	43	16	22	1	6	8	—	—	
888	Вод. мельн. куп. Масленникова . . . . .	—	239	149	18	45	18	11	1	2	3	—	—	
<b>Лѣсныя сторожки:</b>														
	5 лѣсн. стор. въ лѣсу насл. А. Б. Наумова . . . . .	Колод.	229	130	10	14	10	16	5	5	7	—	—	
889	Куп. Масленникова . . .	—	232	133	12	18	12	15	1	3	5	—	—	
890	Его-же „Луговая“ . . .	Р. Волга.	235	140	15	27	15	12	1	2	4	—	—	
891	Его-же „Бичева“ . . .	Оз. Бичева.	222	132	13	22	13	16	1	1	1	—	—	
892	Удѣл. вѣд . . . . .	Колод.	243	153	18	47	18	10	1	3	2	—	—	
<b>Больше-Кандалинская (въ 3 ст., 10 уч. Земск. Начальн., 3 суд. слѣд. уч., 3 приз. участ.).</b>														
893	С. Большая Канда-ла. В. удѣл. Рус. Прав.	Р. Канда-ла.	200	130	29	40	—	18	954	2229	2427	5450	266	Церковь. 2 школы: земск. и церк.-приход., базаръ по пятн. Кред. т-во. 15 смоло-курен. завод. 2 маслоб. 5 об. дирн. 12 вѣтр. мельн. Вол. Правл. Зав. военно-конск. уч. Урядн. Зем. приск. пункт.
												надѣл.		
894	С. Малая Канда-ла. В. удѣл. Рус. Прав.	—	195	125	30	40	5	13	649	1753	1942	6247	140	Церковь. 2 школы: земск. и церк.-прих. 21 вѣтр. мельн. 1 маслоб., базаръ по четв. Земск. больн. Врачъ, фельдш., фельдшерца, 2 акуш. Земск. приск. пункт.
												надѣл.		
<b>Водяныя мельн.</b>														
895	Уд. вѣд., аренд. бр. Одицовыми . . . . .	Р. Канда-ла.	200	130	29	40	—	18	1	4	5	—	—	
896	Уд. вѣд., арен. Кандашевой . . . . .	—	200	130	29	40	—	18	1	—	2	—	—	

## СТАВРОПОЛЬСКИЙ УЕЗДЪ.

№	Названіе волости и входящихъ въ нее населенныхъ мѣстъ (сезь, деревень, хуторовъ). Сословіе (когда крестьянское, то и разряды ихъ: бывшіе госуд., б. удѣл. и т. п.), национальность и вѣроисповѣданіе жителей.	Положеніе населеннаго мѣста: при рѣкѣ, озерѣ, прудѣ, колодцѣ.	Разстояніе въ верст.						Число жителей.			Колѣч. надѣльн. или собств. земл. въ десат.		Церкви, монастыри, молитв. зданія, школы, больницы, почт. ст., земск. станц. пункты, метеор. станц., ярмарки, базары, фабрики, заводы, промыслы и т. п. Земскіе Начальники, Становые Пристава, Лѣсничіе, Вол. Прав., врачи, фельдш. и т. п.
			Отъ Самары.						Число дворовъ.	Мужскаго пола.	Женскаго пола.	Удѣлн.	Неудѣлн.	
			Отъ уѣзднаго города.	Отъ квар. Земск. Нач.	Отъ квар. Стан. Приз.	Отъ Колодецн. Прам.	Отъ близ. желѣзнодорожн. станц. и назв. послѣдн.	Отъ Самары.						
897	Уд. вѣд., арен. Кантелѣевымъ . . . . .	Р. Канда-ка.	195	125	30	40	5	13	1	2	3	—	—	
898	Общ. кр. с. Малой Кандавы, аренд. Тургеневымъ . . . . .	—	195	125	30	40	5	13	1	1	2	—	—	
899	Жен. свѣщ. Сунгуровой	—	199	129	28	39	3	13	1	2	2	2	1	
900	Уд. вѣд., аренд. Ф. Одищовымъ . . . . . Лѣсныя сторожки Удѣл. вѣд.	—	203	133	32	43	3	—	1	1	1	—	—	
901	„Больше-Кандавн-ская“ . . . . .	—	200	130	29	40	—	18	2	5	7	—	—	
902	„Пыркинн“ . . . . .	Колод.	207	137	21	39	6	24	1	—	3	2	—	
903	„Пристанская“ . . . . .	Р. Майна.	212	142	20	52	12	30	1	—	2	4	—	
904	„Большешолянская“	Колод.	207	137	18	39	6	28	1	—	3	5	—	
<b>Бряндинская (въ 2 ст., 9 уч. Земск. Начальн., 3 суд. слѣд. уч., 3 приз. участ.)</b>														
905	С. Бряндино. В. уд. Рус. Прав. . . . .	Озеро.	183	117	25	25	—	4	389	1155	1216	3319	2521	Церковь. Зем. и церковно-прих. школ. 7 вѣтр. мельн. и 2 съ нефт. дв. 3 маслоб. Вол. Правл. и зав. воен.-кон. уч.
906	С. Старое Еремьино. В. уд. Мордва. Прав.	—	180	110	33	33	7	2	375	1049	1212	3376	42	Церковь. Церк.-приходск. школа. 5 вѣтр. мельн. 1 маслобойня.
907	С. Русскій Мелекесь. В. уд. Рус. Прав. . . . .	Р. Мелекесь.	170	105	12	12	13	12	152	492	525	1084	77	Церковь. Церк.-приходск. шк. 3 вод. мельницы и 1 съ нефт. двиг.
908	Дер. Ертуганово. В. уд. Татары. Магомет.	Р. Кандака.	190	115	30	30	8	12	390	1047	1119	2514	91	3 меч. 2 татарск. шк. 7 вѣтр. мельн.
909	Д. Асаново. В. уд. Татары. Магомет. . . . .	Озеро.	181	115	23	23	5	8	201	476	514	1098	190	2 меч. 2 татарск. шк. 2 вѣтр. мельн.
910	Д. Абдулово. В. уд. Татары. Магомет. . . . .	—	182	116	25	25	7	11	387	929	960	1885	1137	2 меч. татарск. шк., вѣтр. мельн.
911	Д. Новый Суходоль. Б. помѣщ. Мордва. Православн. . . . .	Колод.	185	120	28	28	3	4	55	201	224	395	5	Школа грамоты и 2 вѣтр. мельницы.
<b>Х у т о р а .</b>														
912	Х. И. П. Хохлова.	Колод.	178	102	20	20	7	3	1	2	2	9	3	соб ств.
913	Х. О. С. Дорощева.	—	182	117	28	28	3	1½	1	1	1	85	4	соб ств.

## СТАВРОПОЛЬСКІЙ УВЗДЪ.

№	Названіе волости и входящихъ въ нее населенныхъ мѣстъ (село, деревень, хуторовъ). Сословіе (когда крестьянское, то и разряды ихъ: бывшіе госуд., б. удѣл. и т. п.), національность и вѣроисповѣданіе жителей.	Положеніе населеннаго мѣста: при рѣкѣ, озерѣ, прудѣ, колодезѣ.	Разстояніе въ верст.						Число жителей.			Колія, надѣльн. или собств. земли въ десят.		Церкви, монастыри, молитв. зданія, школы, больницы, почт. ст., земск. станицы, пункты, метеор. станицы, ярмарки, базары, фабрики, заводы, промыслы и т. п. Земскіе Начальники, Становые Пристава, Лѣсничіе, Вол. Прав., врачи, фельдш. и т. п.	
			Разстояніе въ верст.						Число дворовъ.	Мужскаго пола.	Женскаго пола.	Удобной.	Неудобной.		
			Отъ Самары.	Отъ уѣзднаго города.	Отъ квар. Земск. Нач.	Отъ квар. Стан. Прис.	Отъ Волости. Правл.	Отъ стан. желѣзнодорожн. станц. и назв. послѣдн.							
<b>Бѣлоярская (въ 4 ст., 4 уч. Земск. Начальн., 3 суд. слѣд. уч., 2 приз участ.)</b>															
914	Приг. Бѣлый Яр. В. уд. Рус. Прав. и раск. . . . .	Р. Волжка.	174	70	8	20	—	45	934	2320	2448	14619	1701	На дѣл.	Церковь, стр. церковь, часовня, церк. прих. и земск. шк. хлбн. прист., парох. сообщ., кр. тов. 26 вѣт. и 1 пар. мельн. аптек. маслобойня. Вол Прав., уряд., военн. кон. уч. Населен. завим. садов. Усел. въ уд. лѣсу, въ сос. бор. на бер. р. Волжки противъ г. Сенигалея на красив. мѣстѣ располож. дачи и кум. завед. <i>Примѣчаніе:</i> на мѣстѣ приг. Благо-Яра существовало когда то укрѣпленіе, такъ называемой Закамской Линіи, остатки котораго въ видѣ земляныхъ насыпей замѣтны и теперь.
915	С. Табурное. В. уд. Мордва и чувашн. прав.	Р. Черемшанъ.	162	63	5	12	12	50	158	447	435	1602	112	На дѣл.	Церковь, церк. прих. шк. 4 вѣт. мельн. Садоводство.
916	Хут. гр. Орлова Давыдова . . . . .	Р. Черная.	174	70	8	20	—	45	1	3	3	1	—	соб. ст.	
917	Караулка при рыбн. пром. куп. Баркукова.	Заливъ Волжки.	177	83	10	20	4	41	1	1	—	—	—	—	
918	Уд. шикеть „Ватгскій“ . . . . .	—	177	73	12	23	3	45	1	5	4	—	—	—	
<b>Выселская (въ 1 ст., 3 уч. Земск. Начальн., 1 суд. слѣд. уч., 1 приз. участ.)</b>															
919	С. Выселки. В. уд. Татар., рус. и чувашн. Магом. прав. и старооб.	Р. Суеванъ.	100	20	20	8	—	70	1039	2939	3158	7814	1321		Церковь, 3 меч. 2 Рус. шк.: земск. и церк. прих. и татар., община старообр., базары по пятницамъ, 1 обдирка 13 вѣт. мельн., зем. пун. Вол. Правл. судообер. кас., завѣд. военн. конск. уч. Уряд.
920	Д. Сусканка. В. Госуд. Рус. Прав. . . . .	—	110	33	33	14	13	63	84	300	280	906	212		Церк. прих. шк.
921	С. Верхнее Бѣлое Озеро. В. Госуд. Рус. Прав. . . . .	—	105	32	32	13	12	65	48	136	152	621	96		Церковь, благоч., церк. прих. шк.
922	Д. Средняя Бѣлоозерка. В. госуд. Рус. Прав. . . . .	—	105	32	32	13	12	65	53	182	202	560	273		2 вѣтр. мельн.
923	Д. Правая Бѣлоозерка. В. гос. Рус. прав.	—	105	32	32	13	12	65	50	150	182	647	120		3 вѣтр. мельн. и овчини, заведеніе.

## СТАВРОПОЛЬСКИЙ УЪЗДЪ.

№№	Название волости и входящихъ въ нее населенныхъ мѣстъ (сель, деревень, хуторовъ). Сословіе (когда крестьянское, то и разряды ихъ: бывшіе госуд., б. удѣл. и т. п.), національность и вѣроисповѣданіе жителей.	Положеніе населеннаго мѣста: при рѣкѣ, озерѣ, прудѣ, колодцѣ.	Разстояніе въ верст.						Число дворовъ.	Число жителей.		Кол-во надѣльн. или собств. земли въ десят.		Церкви, монастыри, молитв. зданія, школы, больн., почт. ст., земск. станц. пункты, метеор. станц., ярмарки, базары, фабрики, заводы, промыслы и т. п. Земскіе Начальники, Становые Пристава, Лѣсничіе, Вол. Прав., врачи, фельдш. и т. п.
			Отъ Самары.	Отъ уѣзднаго города.	Отъ квар. Земск. Нач.	Отъ квар. Стан. Прис.	Отъ Волостн. Правн.	Отъ блаж. железнодорож. станц. и навѣ. послѣдн.		Мужскаго пола.	Женскаго пола.	Удобной.	Неудобной.	
924	Д. Чурюмовъ Уголъ. Б. гос. Рус. Прав. . .	Р. Сускань.	112	36	36	16	15	62	52	210	150	727	176	Церк. — прих. шк. и вѣтр. мельн.
925	Д. Черный Улусъ. Б. Госуд. Рус. Прав. . .	—	105	28	28	10	8	67	20	62	65	385	38	Церк.-приход. шк.
926	С. Свѣтлое Озеро. Б. Госуд. Прав. и старообр. . . . .	—	100	27	27	7	7	65	54	118	120	874	166	Церковь, церк.-прих. шк., старообр. молитв. домъ, вѣтр. мельн.
927	Д. Мартышкино. В. Госуд. Рус. Прав. и старообр. . . . .	—	100	27	27	8	7	65	40	130	120	610	82	2 вѣтр. мельн.
928	Д. Калмыцкая. Б. Госуд. Рус. Стар. и прав. . . . .	—	100	27	27	8	7	65	52	110	128	634	404	2 вѣтр. мельн.
929	Д. Кочкарная. В. Госуд. Рус. Прав. . .	—	100	29	29	9	8	65	28	86	89	241	44	
<b>Отрубные поселки.</b>														
930	№ 1-й при с. Выселкахъ. Татар. магом.	Колод.	102	20	20	10	2	72	9	16	23	144	—	
931	№ 2-й при с. Выселкахъ. Татар. магом.	—	102	20	20	10	2	72	17	47	38	272	—	
932	Ново-Николаевскій при Д. Черномъ Улусѣ. Русс. Прав. и старообр. . . . .	—	105	26	26	10	6	68	20	53	59	310	10	
933	Владимировка № 2-й при Д. Черн. Улусѣ Русс. Прав. . . . .	—	110	30	30	18	10	72	15	39	60	270	—	
934	№ 3-й при Бѣшеной Ямѣ. Русс. Прав.	—	110	30	30	18	10	72	7	21	18	125	—	
935	№ 4-й при Д. Черномъ Улусѣ. Русс. и тат. Прав. и магом. .	—	112	32	32	20	12	72	17	45	43	289	—	
<b>Высококолковская (Въ 2 ст., 2 земск. нач., 2 суд. слѣд. уч., 4 приз. уч.)</b>														
936	С. Высокій Колокъ. Б. Уд. Мордва. Прав.	Прудъ.	110	85	40	35	—	35	225	899	900	2800	185	Церковь, церк.-прих. шк. 6 вѣтр. мельн.; Вол. Правл.; Заѣд. воен. конск. уч.; Кред. Т-во.
937	С. Новая Бѣсовка. Б. помѣщ. Мордва. Прав. . . . .	Озеро.	115	90	45	40	5	40	318	1254	1304	3784	71	Церковь, церк.-прих. шк., базары по пятниц. 5 вѣтр. мельн.

## СТАВРОПОЛЬСКИЙ УЪЗДЪ.

№	Названіе волости и входящихъ въ нее населенныхъ мѣстъ (сель, деревень, хуторовъ). Сословіе (когда крестьянское, то и разряды ихъ: бывшіе госуд., б. удѣл. и т. п.), национальность и вѣроисповѣданіе жителей.	Положеніе населеннаго мѣста: при рѣкѣ, озерѣ, прудѣ, колодцѣ.	Разстояніе въ верст.						Число дворовъ.	Число жителей.			Колѣн. надѣльн. или собств. земли въ десят.		Церкви, монастыри, молитв. зданія, школы, больн., почт. ст., земск. станд. пункты, метеор. станд., ярмарки, базары, фабрики, заводы, промыслы и т. п. Земскіе Начальники, Становые Пристава, Лѣсничіе, Вол. Прав., врачи, фельдш. и т. п.
			Отъ Самары.	Отъ уѣзднаго города.	Отъ квар. Земск. Нач.	Отъ квар. Стан. Прис.	Отъ Волости. Права.	Отъ близк. желѣзнодорож. станц. и лав. постѣд.		Мужскаго пола.	Женскаго пола.	Удобной.	Неудобной.		
938	Д. Елховый Кустъ. Б. Уд. Татар. Магом.	Р. Большой Авраль.	115	85	40	30	5 30	280	806	843	2579	175	Мельн.	2 меч. 1 вод. и 1 вѣтр. мельн.	
939	Д. Лабитово. Б. Уд. Татар. Магом. . . .	—	110	80	40	35	5 35	238	720	710	3055	286		Меч. 1 вод. и 2 вѣтр. мельн.	
940	Д. Абдреево. Б. Уд. Татары. Магом. . . .	—	110	80	40	35	8 35	245	752	767	2839	—		Меч., вѣтр. мельн.	
941	Д. Теплый Станъ. Б. Уд. Татар. Магом. . .	Р. Тепло- ка	105	80	30	45	10 45	400	352	1469	4427	55	надѣльн.	3 меч. 6 вѣтр. мельн.	
942	Д. Собакаево. Б. Уд. Татары. Магом. . . .	Р. Сосно- вый Ов- рагъ.	105	80	30	45	10 45	78	294	297	821	15		Меч. 1 вѣтр. мельн.	
943	С. Березовка. Б. Уд. Рус. Прав. . . . .	Прудъ.	100	75	25	50	15 50	219	739	748	2143	51	земля собств.	Церковь; церк. прих. шк. 4 вѣтр. мельн. маслобойня.	
944	Пос. Нѣмецкіе Вы- селки "Нѣм. Менон . .	Колод.	110	85	45	40	5 40	5	15	18	2143	—		Начальн. училище.	
945	Пос. Зинькинъ Вратъ" Б. Уд. Мордва Прав. . . . .	Родник.	110	85	45	40	5 40	19	63	55	500	—			
946	Пос. Елхово-Куетни- скіе Выселки. Б. Уд. Та- тары. Магом. . . . .	Колод.	113	80	40	35	6 35	12	28	32	177	15			
947	Х. Н. И. Лукина. . .	Прудъ.	120	95	48	45	8 45	1	10	5	290	—			
<b>Ерыклинская (въ 4 ст., 4 уч. Земск. Начальн., 2 суд. слѣд. уч., 2 приз. участ.).</b>															
948	Приг. Ерыклинск. Б. госуд. Рус. Прав. и Сект. . . . .	Р. Ерык- ла.	140	77	22	10	— 29	855	2340	2382	11531	297	надѣльн.	Церковь, часовня, 2 шк.: земск. и церк.- прих.; приск. рабоч. зем. пун. 1 ярмарка, кирпич. заводъ; 2 овч. завѣд. 2 вѣтр. и 1 вод. мельн. вол. Правл.; завѣд. воен. конск. уч., уряд., кред. т.во. <i>Примѣчаніе.</i> На мѣстѣ Ерыклинска замѣтны еще остатки древнихъ укрѣпленій.	
949	Сц. Сосновка. Б. Уд. и помѣщ. Рус. Прав.	Р. Горюш- ка.	146	83	28	16	6 23	67	151	167	392	—		надѣльн.	Школа грамоты. Во- дяна. мельн.
950	Сц. Наяновка. Б. помѣщ. Рус. Прав. . .	Озеро.	144	81	26	14	4 25	15	48	59	78	—	надѣльн.		
<b>У с а д ь б ы:</b>															
951	Ус. П. С. Мар- ковой . . . . .	Колод.	146	83	28	16	6 23	1	1	1	111	36	собств.		
952	Ея же при с. Ная- новкѣ . . . . .	Озеро.	144	81	26	14	4 25	1	6	6	280	-107			
953	Вод. мельн. Уд. Вѣд.	Р. Горюш- ка.	146	83	28	16	6 23	1	7	6	—	—			

СТАВРОПОЛЬСКИЙ УЕЗДЪ.

№	Название волости и входящихъ въ нее населенныхъ мѣстъ (сель, деревень, хуторовъ). Сословіе (когда крестьянское, то и разряды ихъ: бывшіе госуд., б. удѣл. и т. п.), національность и вѣроисповѣданіе жителей.	Положеніе населеннаго мѣста: при рѣкѣ, озерѣ, ручьѣ, колодцѣ.	Разстояніе въ верст.						Число жителей.			Колѣч. падыль, или собств. земли въ десят.		Церкви, монастыри, молитв. зданія, школы, больн., почт. ст., земек. станц. пункты, метеор. станц., ярмарки, базары, фабрики, заводы, промыслы и т. п. Земскіе Начальники, Становые Пристава, Лѣсничіе, Вол. Прав., врачи, фельдш. и т. п.	
									Число дворовъ.	Мужскаго пола.	Женскаго пола.	Удобной.	Неудобной.		
			Отъ Самары.	Отъ уѣднаго города.	Отъ квар. Земск. Нач.	Отъ квар. Стан. Прис.	Отъ Волости. Права.	Отъ близ. желѣзнодорож. станц. и назв. послѣдн.							
954	Вод. мельн. Ерыклинскаго Общ. . . . .	Р. Ерыкла.	142	79	24	12	2	23	1	7	6	—	—	Собств.	
955	Лѣсныя сторожки Казен. Вѣд.: Въ „Галхт“ . . . . .	Колод.	155	92	37	25	15	25	1	1	4	—	—		
956	Въ Струбиномъ Врагѣ.	—	142	79	24	12	2	27	1	1	2	—	—		
957	Въ Персузанѣ . . . . .	—	142	79	24	12	2	29	1	1	1	—	—		
Коровинская (въ 3 ст., 7 уч. Зем. Нач., 3 суд. слѣд. уч., 2 приз. уч.).															
958	С. Коровино. (Эрмитажъ тожъ). Б. пом. Рус. Прав. . . . .	Р. Калмаюръ.	180	95	17	25	—	25	213	785	817	1423	44	Н а х ѣ л.	
959	С. Тургенево (Богоявленское тожъ). Б. помѣщ. Рус. Прав. . .	Волжскій затонъ.	185	100	27	35	10	30	194	692	713	435	12		
960	С. Чувашскій Калмаюръ. Б. Уд. Чуваши Прав. . . . .	Р. Калмаюръ.	183	98	12	25	5	25	179	560	586	1932	138		
961	С. Татарскій Калмаюръ. Б. Уд. Татары. Магом. . . . .	—	183	98	12	25	5	25	443	1184	1098	3118	53		
962	Дер. Андреевка. Б. пом. Рус. Прав. . . .	—	185	100	20	25	3	25	173	638	662	344	23		
963	Д. Дурасовка, (Русскій Калмаюръ тожъ) Б. помѣщ. Рус. Прав.	—	185	95	15	25	2	25	111	415	425	183	6		
964	Д. Татарскій Калмаюръ. (Поповка тожъ). Б. Уд. Тат. Магом. . .	Прудъ.	190	100	12	17	8	17	153	423	434	2853	—		
965	Отрубныя уч. крест. д. Уразгвадиной. (при д. Андреевѣ, на землѣ быш. Маркова) Б. Гос. Татары. Магомет. . . .	Р. Калмаюръ.	180	97	18	25	2	25	107	258	312	1894	—		
Усадьбы и хутора:															
966	Ус. Кр. Позем. Банка (быв. М. Б. Тургеневой) . . . . .	Волжскій затонъ.	185	100	35	42	15	42	1	3	4	3926	478		
967	Ус. М. Л. Тургеневой, (бл. села Коровина) . . . . .	Р. Калмаюръ.	180	95	17	25	—	25	2	6	2	921	—		
968	Х. кр. Суслина. . . . .	Колод.	175	90	25	30	7	30	1	1	5	—	—		

## СТАВРОПОЛЬСКИЙ УЪЗДЪ.

№	Название волости и входящихъ въ нее населенныхъ мѣстъ (сель, деревень, хуторовъ). Состояніе (когда крестьянское, то и разряды ихъ: бывшіе госуд., б. удѣл. и т. п.), національность и вѣроисповѣданіе жителей.	Положеніе населеннаго мѣста: при рѣкѣ, озерѣ, прудѣ, колодезѣ.	Разстояніе въ верст.					Число дворовъ.	Число жителей		Колѣч. надѣльн. или собств. земли въ десят.		Церкви, монастыри, молитв. зданія, школы, больн., почт. ст., земск. станц. пункты, метеор. станц., ярмарки, базары, фабрики, заводы, промыслы и т. п. Земскіе Начальники, Становые Пристава, Лѣнничіе, Вол. Прав., врачи, фельдш. и т. п.
									Мужскаго пола.	Женскаго пола.	Удобной.	Неудобной.	
			Отъ Самары.	Отъ уѣзднаго города.	Отъ квар. Земск. Нач.	Отъ квар. Стан. Прис.	Отъ Волости. Прав.						
969	Х. Старая Андреевка . . . . . <b>Лѣсныя сторожки.</b>	Р. Калма- юръ.	188	100	30	30	730	1	2	2	—	—	1 вод. мельница.
970	„На Отрогѣ“ М. Л. Тургеневой. . . . .	Колод.	173	91	32	39	1139	1	1	1	—	—	
971	Е. А. Курлиной. . . . .	—	174	89	31	38	1038	1	1	1	—	—	
<b>Чердаклы.</b>													
<b>Кременская (въ 3 ст., 10 уч. Земск. Начальн., 3 суд. слѣд. уч., 3 приз. участ.).</b>													
972	С. Кременки. Б. помѣщ. и Госуд. Рус. Прав. . . . .	Р. Кре- менка.	221	127	12	20	—22	220	632	754	1347	240	Церковь. 2 шк. зем. и церк. приход. 4 вѣтр. мельн. Вол. Прав.
973	С. Головкино. Б. помѣщ. Рус. Прав. . . . .	Р. Урень.	226	132	10	25	527	315	881	915	2282	211	Церковь. 2 шк. зем. и церк. прих.
974	Д. Кременскіе Выселки. Б. Госуд. Рус. Прав. . . . .	Озеро „Маргыш- кино“.	221	127	12	15	217	230	750	800	1407	60	Земск. шк., 3 вѣтр. мельн.
975	Д. Старый Урень. Б. Уд. Рус. Прав. . . . .	Р. Урень.	221	127	17	15	617	155	500	506	531	140	Часовня Зем. шк. 4 вѣтр. мельн.
976	Д. Ольговка. Б. помѣщ. Рус. Прав. . . . .	Прудъ „Ольгинъ.“	226	132	10	18	720	47	150	200	210	—	Церк.-прих. шк.
977	Сп. Ивановка. Б. Уд. и помѣщ. Рус. Прав. . . . . <b>Усадьбы, хутора и водян. мельн.</b>	Р. Урень.	217	123	16	12	414	237	628	635	1490	394	Церковь. церк. прих. шк. и 5 вѣтр. мельн.
978	Ус. А. П. Наумова при С. Головкинѣ . . . . .	—	226	134	10	25	527	1	127	117	5215	1632	Вод. мельн. хлѣбная прист. рыс. кон заводъ.
979	Ус. Н. М. Наумова при томъ же селѣ . . . . .	—	227	134	10	25	527	1	27	20	29	3	
980	Ус. А. М. Наумова при С. Головкинѣ . . . . .	Озеро „Орѣх.“	226	134	10	25	527	1	15	10	274	50	
981	Ус. В. М. Наумова при С. Головкинѣ . . . . .	Р. Урень.	226	136	10	25	527	1	40	20	300	40	
982	„Вязовый дворъ“ его же . . . . .	Прудъ.	226	132	8	25	827	1	10	10	360	120	
983	Его же вод. мельн.	Р. Урень.	226	132	10	25	527	1	1	1	1	1	
984	Ус. Е. К. Кулебякиной при С. Кременкахъ . . . . .	Р. Кре- менка.	221	127	12	18	—20	1	1	4	90	28	
985	Ус. Л. М. Платова при С. Кременкахъ . . . . .	—	221	127	12	18	120	1	8	3	255	50	

## СТАВРОПОЛЬСКИЙ УЪЗДЪ.

№	Название волости и входящихъ въ нее населенныхъ мѣстъ (село, деревень, хуторовъ). Состояніе (когда крестьянское, то и разряды ихъ: бывшіе госуд., б. удѣл. и т. п.), національность и вѣроисповѣданіе жителей.	Положеніе населеннаго мѣста: при рѣкѣ, озерѣ, прудѣ, колодцѣ.	Разстояніе въ верст.						Число жителей.		Кол-во надѣльн. или собств. земли въ десят.		Церкви, монастыри, молитв. зданія, школы, больн., почт. ст., земск. станц. пункты, метеор. станц., ярмарки, базары, фабрики, заводы, промыслы и т. п. Земскіе Начальники, Становые Пристава, Лѣвничіе, Вол. Прав., врачи, фельдш. и т. п.	
									Мужскаго пола.	Женскаго пола.	Удобной.	Неудобной.		
			Отъ Самары.	Отъ уѣзднаго города.	Отъ квар. Земск. Нач.	Отъ квар. Стан. Прис.	Отъ Волости. Правл.	Отъ близк. железнодорож. станц. и назв. послѣдн.						Число дворовъ.
986	Ус. Д. Д. Волкова при Д. Ольговкѣ . . .	Прудъ.	226	132	10	18	7	20	1	10	8	394	14	С о б с т .
987	Х. „Грачевъ“ Н. М. Наумова при Д. Малиновкѣ . . . . .	—	224	132	9	21	7	28	1	43	29	4850	598	
988	Его-же пчельникъ (при Д. Малиновкѣ) . . . . .	—	224	132	9	23	5	28	2	3	4	11	1	
989	Его-же вод. мельн. (бл. С. Головкина) . . . . .	Р. Батыма.	228	132	11	28	8	28	2	2	2	2	2100	
990	Пчельн. „Ворокъ“ А. П. Наумова . . . . .	Р. Волга.	239	147	14	28	5	27	1	1	1	—	—	
<b>Крестово-Городищенская (въ 3 ст., 8 уч. Земск. Начальн., 3 суд. слѣд. уч., 2 приз. участ.).</b>														
991	С. Крестовое Городище. Б. Удѣл. Рус. Прав. и сект. . . . .	Р. Волга.	200	100	37	25	—	25	718	1750	1928	5221	541	Н а д ѣ л ь н .
992	С. Кайбелы. Б. Уд. Рус. Прав. и сект. . . . .	—	198	98	39	27	2	27	181	445	467	1313	198	
993	С. Красный Яр. Б. Удѣл. Рус. Правос. и сект. . . . .	—	205	104	35	25	4	20	422	1003	1229	3243	391	



## СТАВРОПОЛЬСКИЙ УЕЗДЪ.

№№	Название волости и входящих въ нее населенных мѣстъ (сель, деревень, хуторовъ). Сословіе (когда крестьянское, то и разряды ихъ: бывшіе госуд., б. удѣл. и т. п.), национальность и вѣроисповѣданіе жителей.	Положеніе населеннаго мѣста: при рѣкѣ, озерѣ, прудѣ, колодцѣ.	Разстояніе въ верст.						Число жителей.		Колѣч. надѣльн. или собств. земли въ десят.		Церкви, монастыри, молитв. зданія, школы, больн., почт. ст., земск. станц. пункты, метеор. станц., ярмарки, базары, фабрики, заводы, промыслы и т. п. Земскіе Начальники, Становые Пристава, Лѣсничіе, Вол. Прав., врачи, фельдш. и т. п.		
			Разстояніе въ верст.						Число жителей.		Колѣч. надѣльн. или собств. земли въ десят.				
			Отъ Самары.	Отъ уѣзднаго города.	Отъ квар. Земск. Нач.	Отъ квар. Стан. Прис.	Отъ Волости. Права.	Отъ близк. желѣзнодорож. станц. и назв. посылк.	Число дворовъ.	Мужскаго пола.	Женскаго пола.	Удобной.		Неудобной.	
994	Х. „Кокуевъ“ кр. Фролова. . . . .	Р. Калма-юръ.	195	95	37	25	14	25	1	1	1	аренд.	у	уд.	
995	Лѣсной кордонъ, бл. с. Краснаго Яра. Уд. В.	Колод.	204	104	37	25	5	25	1	4	2	—	—	—	
996	Уд. стражн. домъ, близъ с. Крестовыхъ Городищъ . . . . .	р. Волга.	200	100	37	25	1	25	1	7	6	—	—	—	Уд. лѣсной смотритель.
<b>Лебяжинская (въ 4 ст., 5 уч. Земск. Начал., 2 суд слѣд. уч., 4 приз. уч.)</b>															
997	С. Лебяжье (Озерки толя). Б. Удѣл. Рус. Прав. . . . .	Озеро „Лебяжье“.	140	80	12	27	—	12	700	1921	1928	7610	228	—	2 деревн., 2 Земск. шк. 10 вѣтр. мельн. 3 обдирки. 3 маслоб. Вол. Правлен. Урядн. Завѣд. военно-конск. участк.
998	С. Васильевка. Б. Уд. Мордва. Прав. и сект. . . . .	Р. Грязнуха.	132	72	20	21	8	20	305	891	885	3569	113	—	Церковь. Земск. шк. 4 вѣтр. мельн. 3 обдирки.
999	Д. Аллагулово. Б. Уд. Татары и рус. Магомет. и прав. . . . .	—	132	72	19	24	7	19	475	1350	1412	4130	—	—	3 меч. Магом. шк. и 4 вѣтр. мельн.
1000	Д. Сабакаево. Б. Уд Рус. Чувашн. Татары. Прав. и магом. . . . .	Прудъ.	140	82	8	31	4	8	265	810	882	2624	20	—	Церк. Мечеть, 2-хъ клас. церк.-прих. шк. 2 обдирки.
1001	Д. Кильмететово. Б. Уд. Рус. Прав. . . . .	Озеро.	140	82	8	31	4	8	59	149	151	606	—	—	
1002	Д. Новое Кильмететово. Б. Уд. Чувашн. Прав. . . . .	—	140	82	8	31	4	8	113	356	375	1666	10	—	Школа грамот., вѣтрян. мельн., 1 обдирка.
1003	Д. Старое Кильмететово. Б. Уд. Татары. Магом. . . . .	—	140	82	8	31	4	8	8	28	29	159	—	—	
1004	Д. Кудий Врагъ. Б. Уд. Татары. Чувашн. Прав., магом. и идол.	—	140	82	8	31	4	8	48	141	142	450	2	—	Вѣтрян. мельн.
1005	Пос. „Новое Аллагулово“. Б. Уд. Татары. Магом. . . . .	Колод.	132	72	19	24	8	19	27	73	75	342	—	—	соб.
1006	Уд. водян. мельн. арен. мѣщ. Черновымъ.	Р. Большой Авраль.	140	85	6	40	6	5	1	10	9	3	—	—	аренд.
1007	Уд. пикеть „Лебяжинскій“ близъ с. Лебяжьяго. . . . .	Колод.	140	80	12	27	1/2	12	1	2	5	—	—	—	

## СТАВРОПОЛЬСКИЙ УЪЗДЪ.

№ №	Название волости и входящих въ нее населенных мѣсть (сель, деревень, хуторов). Сословіе (когда крестьянское, то и разряды ихъ: бывшіе госуд., б. удѣл. и т. п.), национальность и вѣроисповѣданіе жителей.	Положеніе населеннаго мѣ-ста: при рѣкѣ, озерахъ, прудѣ, колодезѣ.	Разстояніе въ верст.						Число дворовъ.	Число жителей.		Кол-во надѣловъ или собств. зем-ли въ десят.		Церкви, монастыри, молитв. зданія, школы, больницы, почт. ст., земск. станц. пункты, метеор. станц., ярмарки, базары, фабрики, заводы, промыслы и т. п. Земскіе Начальники, Становые Пристава, Лѣсничіе, Вол. Прав., врачи, фельдш. и т. п.
			Отъ Самары.	Отъ уѣзднаго города	Отъ квар. Земек. Нач.	Отъ квар. Стан. Прис.	Отъ Головетт. Права.	Отъ близк. желѣзнодорож. станц. и назв. послѣдн.		Мужскаго пола.	Женскаго пола.	Уд об о н о й.	Н е у д о б н о й.	
<b>Мулловская (въ 4 ст., 9 уч. Земек. Начал., 2 суд. слѣд. уч., 4 приз. уч).</b>														
1008	С. Муллова. Б. помѣщ. Рус. Правосл. . .	Р. Сосновка.	176	90	18	18	—	15	372	1923	1379	3108	33	Церковь, 2 церк. прих. школы; Вол. Прав. Часовня, завѣд. воен. конек. уч.
1009	Д. Степановка (Вязовка тожъ). В. помѣщ. Рус. Прав. . . .	Оврагъ „Кильдюшевъ“.	181	95	23	23	7	8	31	238	237	144	—	Школа грамоты.
1010	Д. Старый Чувашскій Мелекесскъ. Б. Уд. Рус. Прав. . . . . Усадьбы, хутора, мельн. и зав.	Р. Мелекесскъ.	158	92	¼	¼	18	1	111	199	196	224	4	Вод. мельн., крахмальное заведеніе, мыловарен. заводъ.
1011	Х. Бахтѣева, (бывш. Алѣева) . . . . .	Р. Сосновка.	174	90	20	20	2	15	1	1	1	109	1	
1012	Х. Торг. дома Г. М. Маркова съ С-ми . .	—	176	90	18	18	1	15	1	29	27	1304	—	
1013	Сукон. фабр. Бахтѣева . . . . .	—	174	90	20	20	2	15	2	—	—	—	—	Фабр. перестраив.
1014	Винокур. заводъ куп. Ѳ. Г. Маркова . .	—	176	90	18	18	1	15	1	22	30	—	—	
1015	Пар.—вод. мельн. Батаклина . . . . .	Р. Мелекесскъ.	158	92	1	1	18	1	1	19	4	на каз. землѣ.		
1016	Вод. мельн. Соловьева . . . . .	—	158	92	1	1	18	1	1	8	1	на аренд. зем.		
1017	Вод. мельн. „Главная“ . . . . .	—	158	92	1	1	18	1	1	26	11	на каз. землѣ.		
1018	Вод. мельн. Хайдарова . . . . .	—	158	92	1	1	18	1	1	4	4	на уд. землѣ.		
1019	Пар. мельн. П. П. Зайцева . . . . .	—	158	92	1	1	18	1	1	35	15	на каз. землѣ.		
1020	Винок. заводъ торг. дома Г. М. Маркова съ С-ми . . . . .	Р. Сосновка.	176	90	18	18	1	15	1	16	22	на соб. зем.		
1021	Его-же пар. мельн.	—	177	91	18	18	2	15	1	3	8	на соб. зем.		
1022	Вод. мельн. куп. Ѳ. Г. Маркова . . . .	—	176	90	18	18	1	15	1	6	8	29	53	
1023	Вод. мельн. П. Р. Пядышева . . . . .	Р. Мелекесскъ.	158	90	1	1	18	1	1	6	3	на каз. зем.		
1024	Мелекес. зем. больница . . . . .	—	158	92	1	1	18	1	1	2	2	—	—	
1025	Мелекес. казен. вин. скл. № 6 . . . . .	—	158	92	1	1	18	1	1	150	60	—	—	

## СТАВРОПОЛЬСКИЙ УЕЗДЪ.

№	Название волости и входящихъ въ нее населенныхъ мѣстъ (сель, деревень, хуторовъ). Сословіе (когда крестьянское, то и разряды ихъ: бывшіе госуд., б. удѣл. и т. п.), национальность и вѣроисповѣданіе жителей.	Положеніе населеннаго мѣста: при рѣкѣ, озерѣ, прудѣ, колодцѣ.	Расстояніе въ верст.						Число жителей.			Кол-во надѣловъ или собств. земель въ десятахъ.		Церкви, монастыри, молитв. зданія, школы, больн., почт. ст., земск. станц. пункты, метеор. станц., ярмарки, базары, фабрики, заводы, промыслы и т. п. Земскіе Начальники, Становые Пристава, Лѣсничіе, Вол. Прав., врачи, фельдш. и т. п.		
									Число дворовъ.			Удобной.			Неудобной.	
			Отъ Самары.	Отъ уѣзднаго города.	Отъ квар. Земск. Нач.	Отъ квар. Стан. Прав.	Отъ Волости. Правл.	Отъ близк. желѣзнодорож. станц. и назв. постанц.								
1026	<b>Пчельники.</b> Солодниковъ . . . . .	Р. Мелекесъ.	158	92	1	1	18	1	1	—	На каз. зем.					
1027	Маркелова . . . . .	Овр. „Кильдошевъ“.	182	98	25	25	10	12	1	1	—	На зем. дѣл. о-ва				
1028	Данилова . . . . .	—	181	95	20	20	5	13	1	1	—	д. Степанов.				
<b>Волго-Бугульмин. ж. д.</b>																
1029	Ст. Мелекесъ . . . . .	Колод.	160	92	1	1	18	—	1	15	10	На ар. зем.				
<b>Мусорская (въ 1 ст., 2 уч. Земск. Начальн., 1 суд. слѣд. уч., 1 приз. участк.).</b>																
1030	С. Мусорка. Б. Удѣл. Рус. и мордва. Правосл. . . . .	Р. Мусорка.	75	42	20	18	—	60	796	2390	2532	8723	549	2 церкви; зем. и церк.-прих. школы, зем. больница; поч. т. отд., базаръ по пятницѣ, Кр. Т-во; мельн. 1 пар., 1 вод. и 19 вѣтр., 3 обдирки; Вол. Правл. Уряд. Воен. конск. уч. зем. прииск. пун. Н а дѣ л а . . . . . Церковь; земск. школа, церк.-прих. школы; 20 вѣтр. мельн. и 2 обдирки. Церковь, 1 земск., и 1 церк.-прих. школы; 2 вод. и 9 вѣтр. мельн. 1 обдирка. Церковь; 2 школы; зем. и церк.-прих. базаръ по четверг., 16 вѣтр. мельн. 4 обдирки, кв. подлѣснич. уд. вѣд. Зем. прииск. пун.		
1031	С. Кириллова. Б. Удѣл. Рус. и мордва. Правос. и раскольники . . . . .	Р. Авраль.	87	54	25	30	12	50	490	1570	1602	7332	270			
1032	С. Ташла (Троицкое) Б. Уд. Русск. Прав. и раск. . . . .	Р. Ташла.	70	38	16	20	4	65	372	1131	1140	4440	225			
1033	С. Узюково. Б. Удѣл. Рус. и мордва. Правосл. . . . .	Озеро „Безымянное“.	72	30	20	18	12	72	652	1940	1950	6350	375			
<b>Хутора:</b>																
1034	Б. И. Буркова . . . . .	Озеро.	87	54	32	30	12	62	1	6	4	1140	арен.			
1035	А. Л. Желнина . . . . .	Колодець.	78	40	23	16	4	63	1	1	1	504				
<b>Лѣсная сторожка уд. вѣд. Узюковской дачи.</b>																
1036	Въ 5 кв. . . . .	Колодець.	78	30	21	17	13	70	1	2	3	—	—			
1037	Въ 10 кв. . . . .	—	75	37	14	24	17	72	1	3	4	—	—			
1038	Въ 1 кв. . . . .	—	75	30	21	17	13	73	1	2	3	—	—			
1039	Въ 18 кв. . . . .	—	78	23	28	12	20	74	1	4	3	—	—			
<b>Нижне-Санчелевская (въ 1 ст., 3 уч. Земск. Начальн., 1 суд. слѣд. уч., 1 приз. участк.).</b>																
1040	С. Нижне-Санчелево. Б. Удѣл. Мордва и Русс. Правосл. и сектант. . . . .	Р. Сускань.	93	25	35	—	—	65	847	2455	2700	10377	285	Церковь, 3 молитв. дома, 2 школы; зем. съ библиот. читальн. и церк. прих. Прииск. пун., базары по субботѣ, завод. 3 кир. и 2 овчин. Кв. стан. приет. Вол. Правл. Кред. Т-во. вспомог. касса, завѣд. военн. кон. уч., мельн.; 2 механ. 21 вѣтр. 3 обдирки.		
												На дѣл.				

# СТАВРОПОЛЬСКИЙ УѢЗДЪ.

№ №	Названіе волости и входящихъ въ нее населенныхъ мѣстъ (село, деревень, хуторовъ). Сословіе (когда крестьянское, то и разряды ихъ: бывшіе госуд., б. удѣл. и т. п.), национальность и вѣроисповѣданіе жителей.	Положеніе населеннаго мѣста: при рѣкѣ, озерѣ, прудѣ, колодезѣ.	Разстояніе въ верст.						Число жителей.			Колич. надѣльн. или собств. земли въ десят.		Церкви, монастыри, молитв. зданія, школы, больницы, почт. ст., земск. станц. пункты, метеор. станц., ярмарки, базары, фабрики, заводы, промыслы и т. п. Земскіе Начальники, Становые Пристава, Лѣсничіе, Вол. Прав., врачи, фельдш. и т. п.
									Число дворовъ.	Мужскаго пола.	Женскаго пола.	Удобной.	Неудобной.	
			Отъ Самара.	Отъ уѣзднаго города.	Отъ квар. Земск. Нач.	Отъ квар. Стан. Прис.	Отъ Волости. Права.	Отъ близ. желѣзнодорож. станц. и назв. послѣдн.						
1041	С. Верхнее Санчелево. Б. Удѣл. Мордва и русск. Правосл.	Р. Соколка.	90	29	39	4	462	779	2215	2450	7517	200	Мелекесск.	Церковь, школы; зем. и церк. прих. базары по сред. 2 завод. кирпичн. и овчин. 7 просеобд. 2 маслоб. 18 вѣтр. мельн.
1042	С. Благовѣщенскій Сускань. Б. Уд. Мордва рус. и татар. Прав. и магом.	Р. Сускань.	105	37	24	12	1260	298	977	1158	3742	92		Церковь, зем. школа, 1 обдирка, 4 вѣтр. мельн.
1043	С. Лопатино. Б. Удѣл. Мордва. Правос.	Колод.	100	32	31	7	758	148	463	571	1515	35		Церковь, церк. прих. школа, 2 обд., 4 вѣтр. мельн.
1044	Хут. Кр. Поз. Банкъ (быв. удѣл. уч. № 35). Б. Уд. Рус. Прав.	—	100	17	17	6	671	5	17	17	80			
<b>Никольская (въ 1 ст., 1 уч. Зем. Начал., 1 суд. слѣд. уч., 1 приз. уч.).</b>														
1045	С. Никольское. Б. помѣщ. Рус. Прав.	Волга.	125	5	5	25	90	136	389	428	265	—	на дѣл.	Церковь, земск. шк. Вол. Правл. и завѣд. военн. конск. уч.
1046	Д. Русская Борковка. Б. пом. Рус. Прав.	—	120	5	5	23	85	260	624	570	396	—		Церк. прих. школа, 10 вѣтр. мельн.
1047	Д. Мордовская Борковка. Б. помѣщ. мордва. Прав.	—	127	7	7	27	290	236	557	518	441	—		Школа грамоты, вѣтр. мельн.
1048	Д. Барская Московка. Б. помѣщ. Рус. Прав.	—	129	9	9	24	492	132	365	388	317	—		5 вѣтр. мельницъ
1049	Д. Казенная Московка. Б. Госуд. Рус. Прав.	—	130	11	11	31	694	64	187	165	648	—		
1050	С. Подстепокъ. Б. Госуд. Рус. Правосл.	Затонъ Волга	130	12	12	32	796	101	241	248	952	—	Церковь, церк. прих. школа, 2 вѣтр. мельн.	
1051	Д. Тимофеевка. Б. помѣщ. Рус. Прав.	Колод.	100	10	10	15	1272	94	285	285	388	—	Школа грамоты, 2 вѣтр. мельниц.	
<b>Усадьбы и хутора.</b>														
1052	Ус. Борковская гр. Орлова-Давыдова.	—	122	7	7	25	490	18	62	48	—	—	Больница, фельдшеръ, пар. мельн.	
	Х. „Дальній“ его же.	—	115	12	12	13	1090	1	6	7	—	—		
1053	<b>Лѣсныя сторожки.</b>										17055	2452		
1054	При Ставропольскомъ борѣ гр. Орлова-Давыдова.	—	122	5	5	21	295	1	3	1	—	—	соб. ств.	
1055	При Борковскомъ борѣ его же.	—	122	6	6	23	297	1	4	6	—	—		
1056	При Борковскомъ займищѣ его же.	Волга.	127	7	7	27	495	1	5	6	—	—		

# СТАВРОПОЛЬСКИЙ УЪЗДЪ.

№№	Названіе волости и входящихъ въ нее населенныхъ мѣстъ (селъ, деревень, хуторовъ). Сословіе (когда крестьянское, то и разряды ихъ: бывшіе госуд., б. удѣл. и т. п.), национальность и вѣрноподданіе жителей.	Мѣсто положеніе населеннаго мѣста: при рѣкѣ, озерѣ, прудѣ, колодезѣ.	Разстояніе въ верст.						Число жителей.		Кол-во надѣловъ или собств. земель въ десят.		Церкви, монастыри, молитв. зданія, школы, больницы, почт. ст., земск. стани. пункты, метеор. стани., ярмарки, базары, фабрики, заводы, промыслы и т. п.  Земскіе Начальники, Становые Пристава, Лѣсничіе, Вол. Прав., врачи, фельдш. и т. п.	
			Разстояніе въ верст.						Число дворовъ.	Мужскаго пола.	Женскаго пола.	Удобной.		Неудобной.
			Отъ Самары.	Отъ уѣзднаго города.	Отъ квар. Земск. Нач.	Отъ квар. Стан. Прис.	Отъ Волости. Права.	Отъ близк. желѣзнодорож. стани. и назв. постѣд.						
1057	„Калмыцкая“ каз. вѣд. . . . .	Колод.	96	6	7	21	7	85	1	9	7	—	—	
1058	„Безводная“ каз. вѣд. . . . .	Р. Подтепockъ.	130	12	12	32	12	90	1	2	2	—	—	
<b>Ново-Бинарадская (въ 1 ст., 2 уч. Земск. Нач., 1 судоб. слѣд. уч. 1 приз. уч.,</b>														
1059	С. Новая-Бинарад-ка. В. Удѣл. Мордва и рус. Прав. . . . .	Р. Бина-радка.	120	55	16	40	—	55	616	1794	1910	8117	3641	Церковь. Школы. Земск. и церк.-прих. Базары по понедѣльн. 10 вѣтр. и 1 паровая мельн. Вол. Правлен. Уряди. Приск. пун.
1060	С. Сухіе Аврала. В. Удѣл. Мордва и рус. Правосл. . . . .	Р. Авраль.	100	63	12	48	—	50	687	2457	2158	7971	169	Церковь. Школы. Земск. и церк.-приход. Базары по воскрес. 1 кирп. заводъ. 9 вѣтр. и 1 пар. мельн. Кред. Т-во.
1061	С. Новая Хмѣлевка. В. Удѣл. Рус. Прав.	Р. Большой Авраль.	110	65	28	45	—	40	143	360	386	1037	4	Церковь. Церк.-приходск. школа. 4 вѣтр. мельн.
1062	Д. Кубань Озеро. В. Удѣл. Татары. Магом.	—	110	67	25	47	—	40	202	450	438	3065	31	2 меч. 1 Тат. шк. 2 вѣтр. мельн.
1063	Д. Михайловка. В. Удѣл. Рус. Прав. . . . .	Р. Сухой Авраль.	95	60	8	43	—	55	150	450	439	1119	34	Церковь. Школа. грам. 2 вѣтр. мельн.
1064	С-цо Мошки. В. Помѣщ. Рус. Прав. . . . .	—	95	63	8	43	—	55	56	180	182	28	—	1 вѣтр. мельн.
1065	Д. Новое Урайкино. В. Удѣл. Татары. Магомет. . . . .	—	95	60	10	43	—	55	130	338	342	905	13	1 мечеть. 3 вѣтрян. мельн.
1066	Д. Перемышевка. В. помѣщ. Рус. Прав.	Р. Бина-радка.	102	60	18	45	—	53	11	32	39	92	10	
<b>Х у т о р а :</b>														
1067	Х. Жолина . . . . .	Прудъ.	86	68	15	53	—	50	1	1	—	686	10	
1068	Х. Кр. Долговой . . . . .	—	86	68	15	53	—	50	1	1	2	1244	25	
1069	Х. Кр. Лешешкина . . . . .	Колод.	90	65	25	50	—	50	1	1	1	1112	12	
1070	Х. Кр. Васильева . . . . .	—	86	68	15	53	—	50	1	1	1	238	2	
1071	Лѣсная сторож. 6-го Мусорскаго имѣн. Уд. вѣдом. . . . .	—	87	69	16	54	—	55	1	1	1	—	—	

## СТАВРОПОЛЬСКИЙ УЕЗДЪ.

№	Названіе волости и входящихъ въ нее населенныхъ мѣстъ (сель, деревень, хуторовъ). Сословіе (погда крестьянское, то и разряды ихъ: бывшіе госуд., б. удѣл. и т. п.), національность и вѣроисповѣданіе жителей.	Положеніе населеннаго мѣста: при рѣкѣ, озерѣ, прудѣ, колодцѣ.	Разстояніе въ верст.					Число дворовъ.	Число жителей.		Кол-во надѣльн. или собств. земель въ десят.		Церкви, монастыри, молитв. зданія, школы, больн., почт. ст., земск. станц. пункты, метеор. станц., ярмарки, базары, фабрики, заводы, промыслы и т. п. Земскіе Начальники, Становые Пристава, Лѣсничіе, Вол. Прав., врачи, фельдш. и т. п.	
			Отъ Самары.	Отъ уѣзднато города.	Отъ клар. Земск. Нач.	Отъ клар. Стан. Прис.	Отъ Волости. Права.		Отъ стан. желѣзнодорожн. станц. и лавы, посѣды.	Мужскаго пола.	Женскаго пола.	Удобной.		Неудобной.
<b>Ново-Буянская (въ 1 ст., 2 уч. Земск. Начал., 1 суд. слѣд. уч., 1 приз. уч.)</b>														
1072	С. Новый Буянъ. Б. Помѣщ. Рус. Прав.	Р. Буянъ.	66	50	—	40	—	56	467	1034	1059	870	—	Церковь. Школы: 2-хъ клас. Министер. церк.-приходск. аптека (безп.) Ушкова. Пріискат. пунктъ. 2 ярмарки. Базары по субботахъ. Винокур. зав. Вѣтр. и паров. мельн. Лѣсопильна. Земск. Начальн. Волост. Правл. Фельдшеръ. Завѣд. военно-конск. уч. Урядн.
1073	С. Новое Еремкино. Б. Удѣл. Мордва. Православн. . . . .	Колод.	79	42	9	31	9	67	368	1182	1206	2285	300	Церковь. Церковно-приход. школа. 9 вѣтр. мельн.
1074	Д. Сергѣевка. Б. помѣщ. Рус. Прав. . .	—	60	60	7	45	7	48	78	249	254	132	—	Школа грам. 1 пар. и 1 вѣтр. мельн.
1075	Д. Судьбицы Чагры. Б. Госуд. Рус. Прав.	Оврагъ Сух. Курумочъ.	51	70	12	50	12	41	211	574	641	1455	8	Церк.-прих. школа. 1 вѣтр. мельн.
1076	Д. Николаевка. Б. помѣщ. Рус. Прав. Усаоббы и хутора Ушкова.	Р. Буянъ.	60	56	6	46	6	50	119	351	359	700	15	Школа грам. 1 вод. мельн.
1077	Х. „Новая Рига“ .	Прудъ.	63	48	2	38	2	54	1	60	55			
1078	Х. „Студеный“ . .	—	66	52	2	42	2	52	1	2	2			
1079	Х. „Александровский“ . . . . .	Озеро.	60	56	6	46	6	48	1	7	10			
1080	Ус. Верхній дворъ.	Прудъ.	66	50	—	40	—	56	1	79	73			Кв. Земск. Нач.
1081	Винскурен. заводъ.	—	66	50	—	40	—	56	1	40	—	9627	1957	соб. ств.
1082	Скотный дворъ . .	—	68	48	1	39	1	57	1	2	1			
<b>Водян. мельницы Ушкова.</b>														
1083	„Нижній прудъ“ . .	Р. Буянъ.	63	53	3	43	3	53	1	1	—			
1084	„Ключевка“ . . . .	—	68	48	2	38	2	55	1	1	1			
1085	„Фаворитка“ . . . .	—	68	48	2	38	2	55	1	1	1			
1086	„Колотовка“ . . . .	—	68	48	2	38	2	55	1	1	1			
1087	„Еремкинская“ . . .	—	69	48	2	38	2	55	1	1	—			
1088	На „Верхнемъ прудѣ“ . . . . .	—	67	49	1	39	1	54	1	1	1			
1089	Водяная мельница „Студенка“ Ново-Буянск. кр. товарищ. . .	—	67	49	1	39	1	54	1	1	1			

## СТАВРОПОЛЬСКИЙ УЕЗДЪ.

№№	Названіе волости и входящихъ въ нее населенныхъ мѣстъ (сель, деревень, хуторовъ). Сословіе (когда крестьянское, то и разряды ихъ: бывшіе госуд., б. удѣл. и т. п.), национальность и вѣроисповѣданіе жителей.	Положеніе населеннаго мѣста: при рѣкѣ, озерѣ, прудѣ, колодецѣ.	Разстояніе въ верст.						Число жителей.			Коллич. надѣльн. или собств. земли въ десят.		Церкви, монастыри, молитв. зданія, школы, больн., почт. ст., земск. стани. пункты, метеор. стани. ярмарки, базары, фабрики, заводы, промыслы и т. п. Земскіе Начальники, Становые Пристава, Лѣсничіе, Вол. Прав., врачи, фельдш. и т. п.	
			Отъ Самары.	Отъ уѣзднаго города.	Отъ квар. Земск. Нач.	Отъ квар. Стан. Прис.	Отъ Волостн. Правл.	Отъ бланж. желѣзнодорожн. стани. и назв. постѣд.	Число дворовъ.	Мужскаго пола.	Женскаго пола.	Удобной.	Неудобной.		
<b>Лѣсныя сторожки Ушкова.</b>															
1090	Въ „Барской дубровѣ“ . . . . .	Озеро.	69	50	3	47	3 57	1	—	4	4	—	На собств. землѣ.		
1091	На „Бутыркахъ“ . . . . .	—	68	49	1	40	1 56	1	—	3	3	—			
1092	„Маховская“ . . . . .	Ключь.	70	47	2	48	2 56	1	—	2	3	—			
1093	„Еремкинская“ . . . . .	Озеро.	70	47	4	36	4 60	1	—	1	2	—			
1094	Въ 1-мъ бору . . . . .	Прудь.	66	50	—	40	— 56	1	—	5	2	—			
1095	Николаевская . . . . .	Р. Буянь.	60	57	7	47	7 49	1	—	2	1	—			
1096	На „Дальнихъ маркахъ“ . . . . .	Озеро.	72	44	6	44	6 62	1	—	4	4	—			
1097	Сторожка при кирпичн. сараяхъ . . . . .	Прудь.	67	49	1	43	1 51	1	—	2	2	—			
1098	Лѣсн. стор. казен. вѣдом. . . . .	Колод.	56	60	10	50	10 46	1	—	5	9	—			
1099	Тоже . . . . .	—	54	62	11	52	12 44	1	—	1	1	—			
1100	Тоже . . . . .	—	73	43	7	33	7 63	1	—	1	1	—			
<b>Ново-Майнская (въ 4 ст., 5 уч. земск. начал., 2 суд. слѣд. уч., 4 приз. уч.).</b>															
1101	С. Новая Майна. Б. удѣл. Русск. рав. и сект. . . . .	Р. М. Авраль.	146	86	12	40	— 12	486	1468	1487	4206	505	На дѣлѣ н а я.		
1102	Д. Новый Мелекесъ. Б. уд. Чуваш. Прав. . . . .	—	146	86	12	40	— 12	119	304	316	938	10			
1103	С. Верхній Мелекесъ. Б. удѣл. Чуваш. Правосл. . . . .	—	142	82	16	40	4 16	180	551	587	1580	154			
1104	С. Среднее Якушкино. Б. уд. Рус. и чуваш. Прав. и сект. . . . .	—	148	88	14	42	2 14	385	1126	1119	3817	367			
1105	Д. Нижнее Якушкино. Б. уд. Чуваш. Прав. . . . .	Р. Малыкла.	150	92	15	46	6 15	162	524	543	1693	—			

## СТАВРОПОЛЬСКИЙ УЕЗДЪ.

№	Название волости и входящихъ въ нее населенныхъ мѣстъ (сель, деревень, хуторовъ). Сословіе (когда крестьянское, то и разряды ихъ: бывшіе госуд., б. удѣл. и т. п.), національность и вѣроисповѣданіе жителей.	Положеніе населеннаго мѣста: при рѣкѣ, озерѣ, прудѣ, колодцѣ.	Разстояніе въ верст.					Число дворовъ.	Число жителей.		Колич. надѣльн. или собств. земель въ десят.		Церкви, монастыри, молитв. здания, школы, больницы, почт. ст., земск. станицы, пункты, земск. станицы, ярмарки, базары, фабрики, заводы, промыслы и т. п. Земскіе Начальники, Становые Пристава, Лѣсничіе, Вол. Прав., врачи, фельдш. и т. п.		
									Мужскаго пола.	Женскаго пола.	Удобной.	Неудобной.			
			Отъ Самары.	Отъ уѣзднаго города.	Отъ квар. Земск. Нач.	Отъ квар. Стан. Прис.	Отъ волостн. Правл.							Отъ близ. желѣзнодорож. станицы и назв. постѣйн.	
1106	С. Филипповка. Б. уд. Татары и чувашн. Магомет. и прав. . .	Р. М. Авраль.	130	70	25	33	15	25	505	1392	1419	7269	270	Церковь, 4 мечети, шк. грам. 2 магомет. шк 4 вѣтр. мельн. пріиск. пун. 4 обдирки.	
1107	Д. Моисѣвка. Б. уд. Татары. Магом. . .	—	133	73	22	33	12	22	349	980	950	2833	410		2 меч. магом. школа, 2 вѣтр. мельн.
<b>Усадьбы и хутора:</b>															
1108	Х. Буркова, Лепешкина и Сидоровыхъ .	Прудь.	122	62	32	40	24	32	5	23	31	1500	—	ар. у К. П. Б.	Паров. мельн.
1109	Х. Т. Лепешкина .	Колод.	140	80	18	38	7	18	3	30	10	1000	—		
1110	Х. И. П. Буркова	Прудь.	122	62	33	40	25	33	3	27	9	2200	—		
1111	Х. П. Парамонова	Колод.	146	84	11	33	7	11	1	3	2	30	1	соб. ств.	
1112	Х. уд. вѣд. (лѣскокультурный) . . . .	Оврагъ Самородный.	122	62	34	42	25	34	4	8	10	—	—		
1113	Х. Образцовая усадьба, Б. уд. Рус. Прав.	Колодцы.	147	88	13	41	1	13	2	8	8	38	3	надѣльн. соб. ств.	
1114	Х. А. А. Лепешкина	Прудь.	120	80	27	50	15	27	1	21	4	1180	—		
1115	Вод. мел. Т. Лепешкина . . . . .	Р. Б. Авраль.	146	87	12	40	1	12	1	—	8	9	6	ар. у К. П. Баи. соб. ств.	
1116	Вод. мел. Чернова	—	147	88	14	42	1	12	1	3	4	—	—		
1117	Мельн. съ газов. двигат. . . . .	Р. М. Авраль.	146	86	12	40	1	12	1	3	3	2	—	на уд. землѣ.	
1118	Вод. мел. И. Т. Болонихина . . . . .	Р. М. Авраль.	146	86	12	40	—	12	1	2	2	—	—		
<b>Лѣсные кордоны Удѣльн. Вѣдом.</b>															
1119	„Козловка“ . . . .	Озеро.	150	92	8	45	18	8	2	5	7	—	—	науд. землѣ.	
1120	„Крутополянскій“ .	Р. Черная.	146	88	10	45	4	10	1	2	3	—	—		
1121	„Заводскій“ . . . .	Р. Б. Авраль.	148	88	6	45	6	6	1	3	2	—	—		

### Ново-Малыклинская (въ 2 ст., 6 уч. Земск. Нач., 2 суд. слѣд. уч.) 4 приз. уч.,

1122	С. Новая Малыкла. Б. удѣл. Мордва. Прав.	Прудь.	140	93	8	25	—	25	388	1231	1249	4176	151	Церковь, 2-хъ клас. Минист. учил., шк. грам. 2 маслоб. 7 вѣтр. мельн.; зем. болы. Вол. Правл. завѣд. воен. кон. уч., Кред. т-во.
1123	С. Старая Малыкла. Б. удѣл. Мордва. Прав.	Озеро.	145	88	13	18	7	18	264	713	718	1989	149	



## СТАВРОПОЛЬСКИЙ УЪЗДЪ.

№	Название волости и входящихъ въ нее населенныхъ мѣстъ (сель, деревень, хуторовъ). Сословіе (когда крестьянское, то и разряды ихъ: бывшіе госуд., б. удѣл. и т. п.), национальность и вѣроисповѣданіе жителей.	Положеніе населеннаго мѣста: при рѣкѣ, озерѣ, прудѣ, колодѣ.	Расстояніе въ верст.						Число жителей.			Колич. надѣльн. или собств. земли въ десят.		Церкви, монастыри, молитв. зданія, школы, больн., почт. ст., земск. станц. пункты, метеор. станц., ярмарки, базары, фабрики, заводы, промыслы и т. п. Земскіе Начальники, Становые Пристава, Лѣсничіе, Вол. Прав., врачи, фельдш. и т. п.		
			Разстояніе въ верст.						Число дворовъ.	Мужскаго пола.	Женскаго пола.	Удобной.	Неудобной.			
			Отъ Самары.	Отъ уѣзднаго города.	Отъ квар. Земск. Нач.	Отъ квар. Стан. Прис.	Отъ Волости. Правл.	Отъ близк. жельнодор. станц. и назв. постѣд.								
1124	С. Верхнее-Якушкино (Калмыцкая Сахча) Б. уд. Рус. и чуваш. Прав. . . . .	Рѣка Б. Авраль.	145	87	18	18	8	18	426	1289	1324	4871	216	на дѣл.	Церковь, земск. и церк.-прих. школы, вод. мельн.	
1125	Д. Новая Куликовка. Б. уд. Мордва. Прав.	Прудъ.	140	90	7	27	1	27	100	348	329	988	37			2 вѣтр. мельн.
1126	Д. Малое Якушкино (Енбаково тожь) Б. уд. Чуваша Прав. . . . .	—	140	90	7	26	1	26	73	231	254	1167	41			
<b>Озерская (въ 3 ст., 7 уч. Земск. Начальн., 3 суд. слѣд. уч., 2 приз. уч.).</b>																
1127	С. Озерки. Б. помѣщ. госуд. и однодв. Рус. Правосл. . . . .	Колод.	180	95	—	18	—	18	470	1100	1200	5759	1061	на дѣл.	2 церкви, зем. шк., базаръ; 12 вѣтр. мельн. Вол. Прав. завѣд. воен. во-ковск. уч., зем. нач.	
1128	Д. Семшовка. Б. помѣщ. Рус. Прав. . . . .	Р. Урень.	183	98	3	15	4	15	59	169	178	396	23			2 вѣтр. мельн.
1129	Сц. Малаевка. Б. помѣщ. Рус. Правосл. . . . .	—	186	100	6	12	6	12	66	197	211	480	15			1 церковь, 4 вѣтр. мельн., церк.-прих. шк.
1130	Д. Камышевка. Б. помѣщ. Рус. Прав. . . . .	Колод.	190	100	10	14	10	14	72	210	211	462	—	Церк.-прих. школа; 3 вѣтр. мельн.		
1131	Д. Богдашкино. Б. удѣл. Русск. Правосл.	Р. Урень.	190	108	12	15	12	15	265	811	824	2072	53	Церковь; церк.-прих. шк. 5 вѣтр. мельн.		
1132	С. Старое Матюшкино. Б. уд. Мордва. Рус. Прав. . . . .	Колод.	184	102	10	22	10	22	165	540	546	1902	37	Церковь; церк.-прих. школа; 4 вѣтр. мельн.		
1133	Д. Новос-Матюшкино Б. помѣщ. Мордва. Прав. . . . .	Прудъ.	170	97	10	25	10	25	187	569	573	1256	38	Церк.-прих. школа; вѣтр. мельн.		
1134	Д. Старые Уренбаши. Б. уд. Татары. Магом. . . . .	Р. Урень	188	103	8	10	8	10	188	533	506	1816	95	2 мечети; вѣтр. мельн.		
1135	Д. Новые Уренбаши Б. уд. Татар. Магом. . . . .	—	185	100	6	12	6	12	92	238	229				2	Мечеть; 2 вѣтр. мельн.
1136	Д. Рузанова. Б. помѣщ. Рус. Прав. . . . .	—	188	103	8	10	8	10	55	161	171	303	—			
1137	Д. Кручинный Борокъ (Борковка) Б. уд. Рус. Прав. . . . .	Р. Урень. Колод.	172	87	7	25	7	25	71	244	252	565	6	Церк.-прих. школа; 2 вѣтр. мельн.		
1138	Д. Любавка. Б. уд. Рус. Прав. . . . .	Прудъ.	168	83	12	29	12	29	59	182	183	587	12	Вѣтр. мельн., церк.-прих. школа.		
<b>Усадьбы и хутора:</b>																
1139	Ус. Д. А. Миловзорова . . . . .	Р. Урень.	185	101	6	12	6	12	1	1	—	15	8	земля собств.	Образцов. пчел.	

## СТАВРОПОЛЬСКИЙ УЕЗДЪ.

№	Названіе волости и входящихъ въ нее населенныхъ мѣстъ (сель, деревень, хуторовъ). Сословіе (когда крестьянское, то и разряды ихъ: бывшіе госуд., б. удѣл. и т. п.), національность и вѣроисповѣданіе жителей.	Мѣсто населеннаго мѣста: при рѣкѣ, озерѣ, прудѣ, колодцѣ.	Разстояніе въ верст.					Число дворовъ.	Число жителей.		Кол-во надѣльн. или собств. земли въ десят.		Церкви, монастыри, молитв. зданія, школы, больн., почт. ст., земск. станц. пункты, метеор. станц., ярмарки, базары, фабрики, заводы, промыслы и т. п. Земскіе Начальники, Становые Пристава, Лѣсничіе, Вол. Прав., врачи, фельдш. и т. п.	
			Отъ Самары.	Отъ уѣзднаго города.	Отъ квар. Земск. Нач.	Отъ квар. Стан. Прис.	Отъ Волости. Прам.		Отъ ближ. желѣзнодорож. станц. и назв. послѣдн.	Мужскаго пола.	Женскаго пола.	Удѣлн.		Индѣлн.
1140	Х. д. Н. Д. Волкова.	Р. Урень.	188	103	8	10	8	10	1	30	15	90	—	Пар. мельн.
1141	Х. д. П. А. Юрасова . . . . .	Прудъ.	188	103	10	13	10	13	1	6	4	1372	10	Земскіе Начальники, Становые Пристава, Лѣсничіе, Вол. Прав., врачи, фельдш. и т. п.
1142	Х. кр. И. П. Смирнова . . . . .	Колод.	190	105	10	14	10	14	1	16	5	591	30	
1143	Х. куп. П. С. Марковой . . . . .	Прудъ.	180	94	12	27	12	27	1	150	200	636	7	Пар. мельн.
1144	Ус. отст. кап. П. Б. Брюнмеръ . . . . .	Колод.	180	95	—	18	—	18	1	4	3	170	6	Земскіе Начальники, Становые Пристава, Лѣсничіе, Вол. Прав., врачи, фельдш. и т. п.
1145	Ус. мѣщ. Н. А. Барской . . . . .	—	180	95	—	18	—	18	1	1	3	171	5	
1146	Х. мѣщ. Н. Р. Пядышева . . . . .	Прудъ.	190	105	13	23	13	23	1	1	—	100	50	Земскіе Начальники, Становые Пристава, Лѣсничіе, Вол. Прав., врачи, фельдш. и т. п.
1147	Ус. мѣщ. И. М. Теслова . . . . .	Р. Урень.	133	98	3	15	3	15	1	5	4	7	—	
1148	Ус. Н. Р. Пядышева.	Прудъ.	183	97	10	25	10	25	1	5	2	73	—	Земскіе Начальники, Становые Пристава, Лѣсничіе, Вол. Прав., врачи, фельдш. и т. п.
1149	Уд. лѣсн. кордонъ.	Колод.	172	87	7	25	7	25	1	4	6	—	—	
1150	Каз. лѣсн. сторожка	—	175	92	10	28	10	28	1	1	3	—	—	

### Помряжская (въ 3 ст., 7 уч. Земск. Начал., 3 суд. слѣд. уч., 3 приз. уч.)

1151	С. Помряжно. Б. удѣл. Русск. Правосл.	Р. Красная.	180	125	18	25	—	15	Бранино.	261	862	882	1902	117	Церковь, школы: зем. и церк. прих. 5 поташ заводовъ, 2 вод. мельн. Вол. Правл.
1152	С. Новиковна. Б. помѣщ. Рус. Правосл.	—	183	127	21	23	4	19		341	933	946	1939	76	Церковь, церк. прих. инк. базаръ, зав. воен. ков. уч.
1153	Д. Русское Урайкино. Б. помѣщ. Рус. Прав. . . . .	—	181	128	19	28	4	13		91	298	312	776	26	Церк. прих. школа, вод. мельн.
1154	Д. Горное Урайкино. Б. уд. Русе. Прав. . . . .	—	181	128	19	28	5	12		33	102	106	245	34	Земскіе Начальники, Становые Пристава, Лѣсничіе, Вол. Прав., врачи, фельдш. и т. п.
1155	Д. Татарское Урайкино. Б. уд. Татары Магомет. . . . .	—	178	128	19	28	4	12		335	925	986	3676	61	
1156	Д. Уразильдино. Б. Госуд. Татары магомет.	—	178	128	19	28	4	12		430	986	1021	2951	105	2 мечети, магом. школа
1157	Ус. куп. Кануриной	—	183	127	21	23	4	15		1	7	27	1928	38	Земскіе Начальники, Становые Пристава, Лѣсничіе, Вол. Прав., врачи, фельдш. и т. п.
1158	Вод. мельн. куп. Солодовникова . . . . .	—	185	130	23	30	8	20		1	2	7	178	2	

## СТАВРОПОЛЬСКИЙ УЕЗДЪ.

№№	Названіе волости и входящихъ въ нее населенныхъ мѣстъ (села, деревни, хуторовъ). Слловіе (когда крестьянское, то и разряды ихъ: бывшіе госуд., б. удѣл. и т. п.), національность и вѣроисповѣданіе жителей.	Положеніе населеннаго мѣста: при рѣкѣ, озерѣ, прудѣ, колодезѣ.	Разстояніе въ верст.						Число жителей.			Кол-во нацѣльн. или собств. земли въ десят.		Церкви, монастыри, молитв. зданія, школы, больницы, почт. ст., земск. станц. пункты, метеор. станц., ярмарки, базары, фабрики, заводы, промыслы и т. п. Земские Начальники, Становые Приставы, Лѣсачіе, Вол. Прав., врачи, фельдш. и т. п.	
			Отъ Самары.	Отъ уѣзднаго города.	Отъ квар. Земск. Нач.	Отъ квар. Стан. Прис.	Отъ Волостн. Права.	Отъ близк. желѣзнодорожн. станц. и нѣск. колодез.	Число дворовъ.	Мужскаго пола.	Женскаго пола.	Удобной.	Неудобной.		
1159	2 мельн. вод. и 1 паркуч. Капуриной . .	—	183	127	21	23	4	15	1	2	4	на	собе	тв.	зем.
1160	Вод. мельн. Тат. Урайкинск. общ. . . .	—	178	128	19	28	2	12	1	—	2	на	душ.	землѣ.	

### Рождѣственская (въ 2 ст., 10 уч. Земск. Начал., 2 суд. слѣд. уч., 3 приз. уч.).

1161	С. Рождествено (Верхняя Майна) Б. Госуд. и помѣщ. Русск. Прав. .	Р. Майна.	198	132	40	40	—	25	491	1682	1691	5405	520	Церковь, перк. прих. школа, базаръ по суббот. Вол. Правл. мельн. 4 вѣтр. и 1 вод., 2 обд.
1162	С. Никольское (среди Майна) Б. Госуд. и пом. Русск. Правосл.	—	203	137	35	45	4	27	360	1269	1271	2207	250	Церковь, церк. прих. школа, 1 вѣтр. 3 вод. мельн. 1 обд.
1163	Д. Ивановка, Б. пом. Рус. Прав. . . . .	Оврагъ Суходоль	192	126	40	34	7	20	46	248	252	1442	180	Вѣтр. мельн.
1164	Д. Сартановка, Б. Гос. Прав. Рус. . . . .	Р. Чельна.	203	137	45	45	8	35	36	134	139	630	30	Церк. прих. школа.
1165	Д. Болотрѣвка, Б. Гос. Рус. Прав. . . .	Р. Черный Истокъ.	203	137	45	45	8	35	22	62	60	464	—	2 вѣтр. мельн.
1166	Д. Чащикъ, Б. пом. Рус. Прав. . . . .	Оврагъ Чащикъ.	203	137	45	45	4	29	18	72	74	56	—	
1167	Хут. Немировича Данченко Русск. Прав.	Р. Майна.	195	129	42	37	3	22	6	15	10	40	—	Паров. мельн.

### Рязановская (въ 4 ст., 4 уч. Земск. Начал., 2 суд. слѣд. уч., 2 приз. уч.).

1168	С. Рязаново, Б. помѣщ. Русск. Прав. .	Р. Бирля.	142	60	24	12	—	32	120	364	373	265	—	2 церкви, церк.-приходск. школа, Волостен. Правл. Урядн. Прислук. земск. пунктъ. Вѣтр. мельн.
1169	С. Кадаковка, Б. Удѣл. Русск. Прав. .	—	150	60	20	8	8	40	438	1334	1375	4767	159	Церковь. Школы, Земск. и церк.-приход. 6 вѣтрян. и 1 водян. мельн. 2 обдирки. Масл. Кред. Товарищ.
1170	С. Бирля, Б. Удѣл. Мордва. Прав. . . .	—	152	62	21	9	10	42	440	1497	1618	6193	544	Церковь. Церк.-приходск. школа. Масл. Мельн. водян. и вѣтр.
1171	С. Грязнуха, Б. помѣщ. Русск. Прав. .	Р. Грязнуха.	149	67	27	15	7	25	295	804	797	1523	13	Церковь. Церк.-приходск. шк. 5 вѣтрян. мельн. Завѣд. военнопонск. уч. Завѣд. имѣніемъ Кр. Поз. Банка.
1172	Д. Куликовка, Б. помѣщ. Русск. Прав. .	Озеро.	148	65	25	13	5	25	115	408	428	64	42	Школа грам. Вѣтр. мельн. 1 обдирка.

## СТАВРОПОЛЬСКИЙ УЪЗДЪ.

№№	Названіе волости и входящихъ въ нее населенныхъ мѣстъ (сезь, деревень, хуторовъ). Сословіе (когда крестьянское, то и разряды ихъ: бывшіе госуд., б. удѣл. и т. п.), національность и вѣроисповѣданіе жителей.	Положеніе населеннаго мѣста: при рѣкѣ, озерѣ, прудѣ, колодцѣ.	Разстояніе въ верст.					Число дворовъ.	Число жителей.		Кол-во пядьлн. или собств. земли въ десят.		Церкви, монастыри, молитв. зданія, школы, больницы, почт. ст., земск. станиц. пункты, метеор. станиц., ярмарки, базары, фабрики, заводы, промыслы и т. п. Земскіе Начальники, Становые Пристава, Лѣсничіе, Вол. Прав., врачи, фельдш. и т. п.
			Отъ Самары.	Отъ уѣзднаго города.	Отъ квар. Земск. Нач.	Отъ квар. Стан. Прис.	Отъ Волостн. Правл.		Отъ стан. желѣзнодорожн. станц. и назн. посѣлки.	Мужскаго пола.	Женскаго пола.	Удобенной.	
1173	Д. Ивановка. Б. помѣщ. Русск. Прав.	Р. Бирля.	144	62	22	10	232	62	189	204	416	58	Школа грам. вод. мельн.
1174	Д. Александровка. Б. помѣщ. Русск. Прав.	—	134	52	32	20	840	90	292	310	640	3	Школа грамоты. водян. мельн.
1175	Дер. Анненская. Б. помѣщ. Русск. Прав.	—	132	50	34	22	1042	130	338	356	272	—	Школа грамоты. вод. мельн.
1176	Д. Новое Урайкино. Б. помѣщ. Рус. Прав.	Озеро.	132	55	29	17	535	31	96	108	218	—	
<b>Усадьбы и хутора.</b>													
1177	Х. „Рязановскій“, гр. Орлова - Давыдова.	Р. Бирля.	142	60	24	12	¼ 32	1	65	32	—	—	Коричный завод.
1178	Х. „Анненскій“ егоже . . . . .	Колодцы.	132	50	34	22	1042	1	22	8	16851	1827	
1179	Х. „Куликовскій“, егоже . . . . .	Озеро и колодцы.	148	66	25	13	626	1	15	4	—	—	
1180	Ус. дв. Обрѣзкова.	Р. Грязнуха.	149	67	27	15	725	1	1	3	7	—	
1181	Х. Дрянцова, (бл.д. Анненской) . . . . .	Колод.	136	52	32	20	842	1	2	1	120	20	
1182	Х. кр. К. Гречашкина (бл. с. Бирля) . . . . .	Озеро и колодезь.	152	60	23	12	1245	1	3	3	33	—	
1183	Вод. мельн. З. Тарасова . . . . .	Р. Бирля.	149	59	20	8	840	1	7	3	10	—	
1184	Вод. мельн. М. Тарасова . . . . .	—	144	62	22	10	232	1	3	2	5	—	
<b>Поселки Смолен. пересел. на зем. купл. у Кр. Поз. Банка (быв. зем. Обрѣзкова).</b>													
1185	1-й Ясневскаго Товарищ. Рус. Прав. . . . .	Колодцы.	155	77	37	25	1718	6	41	33	26	2	
1186	2-й Ясневскаго Товарищ. Рус. Прав. . . . .	—	154	76	36	24	1617	6	32	46	182 лѣ.	7	
1187	3-й Ясневскаго Товарищ. Рус. Прав. . . . .	—	153	75	35	23	1518	8	27	28	12 лѣ.	15	
1188	4-й Зачерновск. Товарищ. Рус. Прав. . . . .	—	152	74	34	22	1420	10	30	30	220 лѣ.	14	
1189	5-й Денисовскаго Товарищ. Рус. Прав. . . . .	—	152	74	34	22	1420	4	16	21	36 лѣ.	14	
											144 лѣ.		
											62 лѣ.		
											100 лѣ.		
											31 лѣ.		
											62 лѣ.		
											лѣ.		

## СТАВРОПОЛЬСКІЙ УВЪДЪ.

№	Названіе волости и входящихъ въ нее населенныхъ мѣстъ (сель, деревень, хуторовъ). Сословіе (когда крестьянское, то и разряды ихъ: бывшіе госуд., б. удѣл. и т. п.), національность и вѣроисповѣданіе жителей.	Положеніе населеннаго мѣста: при рѣкѣ, озерѣ, прудѣ, колодезѣ.	Разстояніе въ верст.						Число жителей			Кол-во надѣловъ или собств. земель въ десят.		Церкви, монастыри, молитв. зданія, школы, больн., почт. ст., земск. станц. пункты, метеор. станц., ярмарки, базары, фабрики, заводы, промыслы и т. п. Земскіе Начальники, Становые Приставы, Лѣсничіе, Вол. Прав., врачи, фельдш. и т. п.	
			Отъ Самары.	Отъ уѣзднаго города.	Отъ квар. Земск. Нач.	Отъ квар. Стан. Прис.	Отъ Волости. Права.	Отъ близк. желѣзнодорож. станц. и назв. постанц.	Число дворовъ.	Мужскаго пола.	Женскаго пола.	Удобной.	Неудобной.		
1190	Пос. Пеликарповка, кр. с. Бирацъ, выселенные на выдѣленную землю. . . . .	Р. Черемшань.	152	60	23	12	12 45	Смышляевка.	5	13	15	99	—	—	
	Лѣсная сторожка.	Колод.	152	70	30	18	7 25		1 2	2	—	—	—	—	
1191	„Горблый пикеть“, гр. Ораова-Давыдова.	—	—	—	—	—	—	—	—	—	—	—	—	—	
1192	Кр. Поз. Банка, „Ближняя“ . . . . .	—	142	60	30	18	8 25	1	1	1	—	—	—	—	
1193	„Средняя“ . . . . .	—	147	71	35	20	10 25	1	2	3	—	—	—	—	
1194	„Пристанская“, . . .	Р. Черемшань.	152	76	35	20	15 25	1	3	3	—	—	—	—	

### Старо-Бинарадская (въ 1 ст., 1 уч., земск. начал, 1 суд. слѣд. уч., 1 прив. уч.)

1195	С. Старая Бинарадка. Б. удѣл. Мордва и русск. Правосл. . . . .	Р. Бинарадка.	67	49	49	45	— 57	Смышляевка.	730	2207	2310	4604	314	Земли надѣльные.	Церковь, школы: зем. и церк.-прих. Вол. Прав.; зем. ст. базары по сред. 4 кон обд. 12 вѣтр., 3 пар и 1 вод. мельн., завѣд. повн. кон. уч. Уряд.
1196	С. Курумочъ Б. уд. Рус. Прав. и сект. . . . .	Р. Курумочь.	45	61	61	57	12 45		510	1392	1481	4205	493		2 церкви, шк. земск. и церк.-прих. 4 поташ. завод. 11 вѣтр., 1 пар. и 1 вод. мельн.
1197	С. Пискалы Б. уд. Мордва и русск. Правосл. . . . .	Р. Пискалка.	79	37	37	33	12 69	455	1415	1390	5016	278	Церковь, шк. земск. и церк.-прих., базары по втори. 15 вѣтр. и 1 пар. мельн. 1 обд.		
1198	„Задѣльное“ каз. вѣд. . . . .	Озеро.	75	33	32	45	20 66	1	3	3	—	—	—		
1199	„Винотай“ каз. вѣд.	Колод.	70	38	25	40	30 56	1	9	6	—	—	—		
1200	Въ 45 кварт. Бинарадской дачи уд. вѣд.	—	80	45	15	30	10 62	1	10	6	—	—	—		
1201	Въ 13 кварт. Бинарадской дачи уд. вѣд.	—	76	56	18	42	17 51	1	7	4	—	—	—		
1202	Въ 4 кварт. Приволжской дачи уд. вѣд.	—	90	25	28	30	5 76	1	4	6	—	—	—		
1203	Въ 6 кварт. Приволжской дачи, уд. в.	—	80	28	28	32	7 68	1	2	3	—	—	—		

## СТАВРОПОЛЬСКИЙ УЪЗДЪ.

№	Название волости и входящихъ въ нее населенныхъ мѣстъ (сель, деревень, хуторовъ). Сословіе (когда крестьянское, то и разряды ихъ: бывшіе госуд., б. удѣл. и т. п.), національность и вѣроисповѣданіе жителей.	Положеніе населеннаго мѣста: при рѣкѣ, озерѣ, прудѣ, колодезѣ.	Разстояніе въ верст.					Число дворовъ.	Число жителей.		Кол-во надѣльн. или собств. земли въ десят.		Церкви, монастыри, молитв. зданія, школы, больн., почт. ст., земск. станц., пункты, метеор. станц., ярмарки, базары, фабрики, заводы, промыслы и т. п. Земскіе Начальники, Становые Пристава, Лѣвничіе, Вол. Прав., врачи, фельдш. и т. п.	
			Отъ Самары.	Отъ уѣзднаго города.	Отъ квар. Земск. Нач.	Отъ квар. Стан. Прис.	Отъ Колостн. Правл.		Отъ ближ. железнодорож. станц. и назв. послѣдн.	Мужскаго пола.	Женскаго пола.	Удобной.		Неудобной.
1204	Въ 14 кварт. Привол. дачи уд. в. . . . .	Колодезь.	85	35	22	30	10 76	1	3	2	—	—		
1205	Въ 63 кварт. Прив. дачи уд. в. . . . .	Озеро.	68	43	22	49	24 54	1	8	4	—	—		
1206	Въ 49 кварт. Прив. дачи уд. в. . . . .	Прудъ.	65	50	20	50	25 50	1	5	3	—	—		
1207	Въ 67 кварт. Бишарадской дачи уд. в. . . . .	Колод.	65	50	20	50	25 50	1	7	10	—	—		
<b>Старо-Бѣсовская (въ 2 ст., 6 уч. Земск. Начал., 2 суд. слѣд., 4 приз. уч.)</b>														
1208	С. Александровка. Б. пом. Мордва Правосл.	Прудъ.	138	100	—	33	— 4	Мелекесь.	343	1032	1051	2608	28	Церковь, зем. школа, 2 вѣтр. и 1 механич. газов. муком. мельницы; зем. начал.; Вол. правл.
1209	С. Старая Бѣсовка. Б. удѣл. Мордва Правосл. . . . .	Р. Черемшаль.	142	107	7	33	7 11		334	978	998	2871	94	Церковь, 2 школы; зем. и церк.-прих.; вод. мельн. 2 кирпич. заводы.
1210	Д. Старый Сентимиръ. Б. уд. Татары Магом. . . . .	—	142	110	8	36	8 12		197	491	521			Мечеть, вод. муком. мельн.
1211	Д. Средній Сентимиръ. Б. уд. Татары Магом. . . . .	Прудъ.	138	106	5	36	5 8		397	1079	1100			2 мечети; вѣтр. мельница.
1212	Д. Нижній Сентимиръ. Б. уд. Татары Магомет. . . . .	—	138	106	4	36	4 7		225	559	579	8225	299	3 мечети; базаръ по четверг.
1213	Д. Верхній Сентимиръ. Б. уд. Татары Магом. . . . .	—	138	106	4	36	4 8		146	389	409			Мечеть.
1214	С. Старая Куликовка. Б. помѣщ. Мордва Прав. . . . .	Колод.	138	100	4	30	4 8		159	465	476	1409	—	Церковь; церк.-прих. школа.
<b>Усадьбы и хутора.</b>														
1215	Ус. дв. Т. А. Шникова . . . . .	—	138	100	—	33	— 4		1	2	2	323	—	
1216	Ус. Е. Ф. Ивакиной.	—	138	96	4	30	4 3		1	1	2	300	—	
	42 хут. колонне. вѣмп. и рус. кр-не . . . . .	—	130—135	90—100	1—5	28—35	1—5 1—4		42	127	110	1102	76	земля собств.

## СТАВРОПОЛЬСКИЙ УЪЗДЪ.

№ №	Названіе волости и входящихъ въ нее населенныхъ мѣстъ (сель, деревень, хуторовъ). Сословіе (когда крестьянское, то и разряды ихъ: бывшіе госуд., б. удѣл. и т. п.), национальность и вѣроисповѣданіе жителей.	Положеніе населеннаго мѣста. при рѣкѣ, озерѣ, ручѣ, колодезѣ.	Разстояніе въ верст.						Число жителей.		Колич. надѣлн. или собств. земли въ десят.		Церкви, монастыри, молитв. зданія, школы, больницы, почт. ст., земск. станц. пункты, метеор. станц., ярмарки, базары, фабрики, заводы, промыслы и т. п. Земскіе Начальники, Становые Пристава, Лѣсничіе, Вол. Прав., врачи, фельдш. и т. п.	
			Разстояніе въ верст.						Число дворовъ.	Мужскаго пола.	Женскаго пола.	Удобной.		Неудобной.
			Отъ Самары.	Отъ уѣзднаго города.	Отъ квар. Земск. Нач.	Отъ квар. Стан. Прис.	Отъ Волостн. Црвл.	Отъ близ. желѣзнодорожн. станц. и назв. постѣдн.						
<b>Старо-Маинская (въ 3 ст., 10 уч. Земск. Начал., 3 суд. слѣд. уч., 3 приз. уч.)</b>														
2217	С. Старая Майна. Б. пом. Госуд. и удѣл. Рус. Прав. и сект. . . . .	Р. Майна.	234	138	—	29	—	31	809	2047	2016	4269	148	2 Церкви, 4 школы: зем. мужск., зем. жен. и 2 церк. прих., почт. тел. к-ра, зем. амбул. пун. Кр. товар., базаръ по понедѣльник., хлѣб. прист. 1 пар. и 2 вод. мельн. 3 обдир. 2 соломолки, зем. нач., суд. слѣд., упр. уд. им., зем. страх. аг., зем. ветер. врачъ, зем. докторъ, фельд. и акушерка. Вол. Прав.
								Чердаклы.					надѣлн.	
1218	С. Красная Рѣка уд. Мордва и рус. Прав. . . . . Усадьбы и хутора.	Р. Красная.	225	130	12	30	12	32	652	1972	1988	3935	182	Церковь, школы: зем. и церк. прих., вѣтр. мельн.
1219	Х. Гасловскихъ . . . . .	Прудь.	230	136	3	30	3	32	1	6	4	627	93	
1220	Ус. дв. М. М. Лентовскаго . . . . .	Р. Майна.	236	140	—	31	2	33	1	9	6	220	30	
1221	Х. Н. П. Пѣшкова . . . . .	Прудь.	228	130	9	32	9	34	1	4	1	550	50	
1222	Х. „Елизаветинскій“ кн. Ю. С. Хованскаго . . . . .	Р. Майна.	230	136	8	33	8	35	1	7	5	292	—	Вод. мельн.
1223	Х. Дебу . . . . .	—	235	139	4	31	4	33	1	2	2	566	100	
1224	Х. „Застѣвный“ насл. Павлищевыхъ . . . . .	—	228	133	10	32	10	34	1	16	10	467	33	Вод. мельн.
1225	Х. „Майнскіе нарѣзки“ гр. Блудова . . . . .	Колод.	238	142	9	38	9	40	1	9	9	600	250	
1226	Х. куп. Васильева . . . . .	—	232	136	4	33	4	35	1	2	1	210	39	
1227	Вод. мельн. уд. вѣд., арен. Лигановымъ . . . . .	Р. Красная.	233	131	13	28	13	30	1	2	4	—	—	
1228	Вод. мельн. уд. вѣд., арен. Разумовымъ . . . . .	Р. Майна.	237	135	12	32	12	34	1	2	3	—	—	
1229	Вод. мельн. уд. вѣд., ар. Солодовниковымъ . . . . .	—	237	135	11	33	11	35	1	8	9	—	—	
<b>Лѣсные кордоны и пчельники:</b>														
1230	Кард. № 1-й . . . . .	—	240	144	6	35	6	37	2	4	7	—	—	
1231	„ № 2-й . . . . .	—	240	144	6	35	6	37	1	2	3	—	—	
1232	„ № 6 и 14-й . . . . .	Р. Красная.	226	131	12	31	12	33	2	12	13	—	—	

## СТАВРОПОЛЬСКИЙ УЕЗДЪ.

№ ч.	Названіе волости и входящихъ въ нее населенныхъ мѣстъ (селъ, деревень, хуторовъ). Сословіе (когда крестьянское, то и разряды изъ: бывшіе госуд., б. удѣл. и т. п.), національность и вѣроисповѣданіе жителей.	Положеніе населеннаго мѣста: при рѣкѣ, озерѣ, прудѣ, колодезѣ.	Разстояніе въ верст.						Число дворовъ.	Число жителей.		Кол-во надѣловъ или собств. земель въ десят.		Церкви, монастыри, молитв. зданія, школы, больн., почт. ст., земск. станц. пункты, метеор. станц., ярмарки, базары, фабрики, заводы, промыслы и т. п. Земскіе Начальники, Становые Пристава, Лѣсничіе, Вол. Прав., врачи, фельдш. и т. п.
			Отъ Самары.	Отъ уѣзнаго города.	Отъ квар. Земск. Нач.	Отъ квар. Стан. Прис.	Отъ Волости. Права.	Отъ близк. железнодорож. станц. и назв. цѣлѣбн.		Мужскаго пола.	Женскаго пола.	Удобной.	Неудобной.	
1233	№ 9-й . . . . .	Р. Красная.	227	132	14	32	14	34	2	3	2	—	—	Церквы, школы, школы грам. 2 под. и паров. мельн. 1 маслоб. 2 дегагари. заведенія. Вол. Прав. Завѣд. военн. кон. уч. Населеніе занимается выдѣлкою колесъ и дровней,  Церквы, зем. шк. дегаг. завод. Населеніе занимается выдѣлкою колесъ, полозьевъ, кадушекъ и лопатъ.  2 мечети, татар. шк., поташ. заводъ, 2 водъ мельн. Населеніе занимается тканьемъ кулей и рогожь.  Церквы, школа грам. 1 вѣтр. мельн. Населеніе занимается выдѣлкою колесъ и полозьевъ.  Школа грам., вод. мельн. Населеніе занимается выдѣлкою полозьевъ.  Школа грамоты. Населеніе занимается выдѣлкою колесъ и ободьевъ для колесъ.  Населеніе занимается выдѣлкою саней, дровней и ободьевъ для колесъ.  Населеніе занимается выдѣлкою колесъ и дровней.
1234	№ 5-й . . . . .	Р. Майна.	248	152	12	43	12	45	2	4	4	—	—	
1235	Ич. кр. Меркулова	—	236	140	3	31	3	33	1	1	—	на земл. Старой Майны.	0 на с. Майны.	
1236	Ич. кр. Пчелякова.	Оз. Яикъ.	230	134	4	29	4	31	1	1	—	3	3	
1237	Ич. кр. Бадылина	—	230	134	4	29	4	31	1	1	—	5	—	
1238	Ич. кр. Гусева .	—	230	134	4	29	4	31	1	1	—	1	—	
Старо-Сахчинская (въ 2 ст., 6 уч. Земск. Начал., 2 суд. слѣд. уч., 4 приз. уч.).														
1239	С. Старая Сахча Б. удѣл. Чуваши и Русск. Правосл. . . . .	Р. Сахча.	180	120	22	35	—	35	364	1095	1120	2491	791	Церквы, зем. шк., школа грам. 2 под. и паров. мельн. 1 маслоб. 2 дегагари. заведенія. Вол. Прав. Завѣд. военн. кон. уч. Населеніе занимается выдѣлкою колесъ и дровней,  Церквы, зем. шк. дегаг. завод. Населеніе занимается выдѣлкою колесъ, полозьевъ, кадушекъ и лопатъ.  2 мечети, татар. шк., поташ. заводъ, 2 водъ мельн. Населеніе занимается тканьемъ кулей и рогожь.  Церквы, школа грам. 1 вѣтр. мельн. Населеніе занимается выдѣлкою колесъ и полозьевъ.  Школа грам., вод. мельн. Населеніе занимается выдѣлкою полозьевъ.  Школа грамоты. Населеніе занимается выдѣлкою колесъ и ободьевъ для колесъ.  Населеніе занимается выдѣлкою саней, дровней и ободьевъ для колесъ.  Населеніе занимается выдѣлкою колесъ и дровней.
1240	С. Новая Сахча. Б. удѣл. чуваши Русск. Правосл. . . . .	Р. М. Черешчанъ.	185	125	27	40	5	40	135	427	449	944	31	
1241	Д. Боровка. Б. удѣл. Татары. Магометане.	Р. Боровка	188	128	30	43	8	43	422	973	982	2082	96	
1242	С. Апаково. Б. удѣл. Чуваши. Правосл. . . . .	Р. Апаково.	191	132	34	47	12	47	188	568	511	1425	49	
1243	Д. Старый Письмеръ. Б. удѣл. Чуваши Правосл. . . . .	Р. Письмерка.	180	115	22	30	5	30	77	253	226	358	13	
1244	Пос. Новый Письмеръ. Б. Помѣ. и Гос. Рус. Прав. . . . .	Ручей „Желоба“.	178	113	20	25	8	25	76	262	238	1040	—	
1245	Посел. Новая Подбѣльщина. Б. Помѣ. и Госуд. Рус. Прав. . . . .	Р. Письмерка.	180	122	23	28	10	28	38	128	121	418	—	
1246	Поселокъ Потлямка. Мѣш. и кр. Б. Помѣ. Рус. Прав. . . . .	Прудъ.	185	125	27	32	5	32	41	130	135	530	—	



## СТАВРОПОЛЬСКИЙ УЕЗДЪ.

№	Название волости и входящихъ въ нее населенныхъ мѣстъ (сель, деревень, хуторовъ). Сословіе (когда крестьянское, то и разряды ихъ: бывшіе госуд., б. удѣл. и т. п.), национальность и въроисповѣданіе жителей.	Мѣсто населеннаго мѣста: при рѣкѣ, озерѣ, прудѣ, колодцѣ.	Разстояніе въ верст.					Число дворовъ.	Число жителей.		Кол-во надѣльн. или собств. земли въ десят.		Церкви, монастыри, молитв. зданія, школы, больн., почт. ст., земск. станц. пункты, метеор. станц., ярмарки, базары, фабрики, заводы, промыслы и т. п. Земскіе Начальники, Становые Пристава, Лѣсничіе, Вол. Прав., врачи, фельдш. и т. п.	
			Отъ Самары.	Отъ уѣзднаго города.	Отъ квар. Земск. Нач.	Отъ квар. Стан. Прис.	Отъ Волостн. Правл.		Отъ близ. желѣзнодорож. станц. и назв. послѣдн.	Мужскаго пола.	Женскаго пола.	Удобной.		Неудобной.
1247	Водян. мельн. Шустова . . . . .	Р. М. Черемшань.	185	125	27	40	5	40	1	3	5	3	4	Зем. Арен. У. Уч. Вѣд.
1248	Вод. мельница Гаврилова . . . . .	—	172	112	14	40	8	40	1	4	6	6	2	
1249	Вод. мельница Хайдарова . . . . .	Р. Письмерка.	182	117	24	30	7	30	1	6	5	3	6	
<b>Суходольская (въ 4 ст., 4 уч. Зем. Нач., 3 суд. слѣд. уч., 2 приз. уч.)</b>														
1250	С. Суходоль. Б. помѣщ. Русск. Правосл. и сект.	2 Озер.	166	84	—	12	—	45	620	1992	2144	3327	78	Чердаклы. Церковь. 3 школы: Земск. церк.-приход. и 2-хъ кл. мѣстеч. 2 кирп. завода. 2 вѣтр. мельн. и 1 съ нефтян. двигат. 3 маслоб. Вол. Правл. Завѣд. военно-копс. уч. и Урядник. Кред. Товар. Земскія Начальн.
1251	Д. Прудичи. Б. помѣщ. Русск. Прав.	Озер. 0.	166	84	1	12	1	45	128	421	437	834	18	
1252	Лѣсн. стор. Суходольскаго общества .	—	169	87	4	15	4	45	1	2	—	1092	—	
1253	Ичел. Е. Разсидина.	—	170	88	4	15	4	45	—	—	—	—	—	на зем. Суходольск. общ.
<b>Ташолская (въ 4 ст., 3 уч. земск. начал., 1 суд. слѣд. уч., 2 приз. уч.)</b>														
1254	С. Вишенки. Б. помѣщ. Рус. Прав. . . .	Р. Бирля.	122	52	42	25	—	38	281	786	840	1632	36	Мелекесъ. Церковь. Церк.-приходск. школа. Волостн. Правл. Овчин. заводен. Завѣд. военно-коп. уч.
1255	С. Курѣдово. Б. помѣщ. Рус. Прав. . . .	—	122	52	42	25	—	38	121	341	344	696	10	
1256	С. Ташелка. Б. удѣл. Рус. Прав. . . . .	Р. Ташла.	122	40	30	32	12	50	421	1346	1345	4438	15	
1257	Д. Рѣпьевка. Б. помѣщ. Рус. Прав. . . .	Р. Бирля.	122	49	39	24	2	40	121	380	394	322	8	Часовня. Вод. мельн. по понедѣльн. 8 вѣтр. мельн. Овчинн. завод. Кирпичн. заводъ.
1258	Д. Мордовское озеро. Б. удѣл. Татары. Магомет. . . . .	Озеро.	132	62	52	35	10	40	286	854	723	525	—	
1259	Д. Муляевъ. Врагъ. Б. удѣл. Татары. Магомет. . . . .	—	132	62	52	35	10	30	146	423	369	5421	18	

## СТАВРОПОЛЬСКИЙ УЕЗДЪ.

№	Названіе волости и входящихъ въ нее населенныхъ мѣстъ (сель, деревень, хуторовъ). Сословіе (когда крестьянское, то и разряды ихъ: бывшіе госуд., б. удѣл. и т. п.), національность и вѣроисповѣданіе жителей.	Положеніе населеннаго мѣста: при рѣкѣ, озерѣ, прудѣ, колодѣ.	Разстояніе въ верст.					Число дворовъ.	Число жителей.		Колѣч. падыльн. или собств. земли въ десят.		Церкви, монастыри, молитв. зданія, школы, больн., почт. ст., земск. станц. пункты, метеор. станц., ярмарки, базары, фабрики, заводы, промыслы и т. п. Земскіе Начальники, Стаповые Пристава, Лѣсничіе, Вол. Прав., врачи, фельдш. и т. п.
			Отъ Самары.	Отъ уѣзднаго города.	Отъ квар. Земск. Нач.	Отъ квар. Стан. Црис	Отъ Волостн. Права.		Отъ близк. желѣзнодорожн. станц. и павз. постѣян.	Мужскаго пола.	Женскаго пола.	Удобной.	
1260	С. Сосновка. Б. помѣщ. Рус. Прав. . . .	Р. Сосновыи Врагъ.	120	43	33	33	9 47	154	537	473	747	—	Церковь. Церк.-приходск. школа. Урядн. 4 вѣтр. мельн. Обдир.
1261	Дер. Дворяновка. Б. гос. Рус. Прав. . . .	—	118	45	35	35	10 49	130	332	350	738	17	2 вѣтр. мельн.
1262	Дер. Шираевка. Б. помѣщ. Рус. Прав. . . .	Р. Ташла.	121	41	29	31	10 49	30	90	104	140	8	Кирпичный заводъ.
1263	Посел. „Медвѣжій“. Рус. Прав. . . . . Усадьбы и хутора:	Медвѣжій оврагъ.	142	52	41	27	2 40	18	49	50	325	—	Кирпичный заводъ.
1264	Ус. дв. С. А. Сосновскаго, (при с. Сосновкѣ). . . . .	Р. Соснов. Врагъ.	120	43	33	33	9 47	1	17	6	1703	100	Кирпичный заводъ.
1265	Х. дв. Сосновскаго, (близъ с. Вишенки) . .	Колод.	115	59	47	32	5 43	1	14	7	570	—	Кирпичный заводъ.
1266	Х. Уѣзднаго Земст. (близъ с. Рѣпьевки). . .	Р. Бирля.	122	49	39	23	3 41	1	4	5	338	—	Зем. агроп. Земск. школа.
1267	Х. кр. Морякова съ товар. . . . .	—	122	52	41	27	3 41	1	4	4	518	—	Паровая мельн.
1268	Х. куп. Буркова. . . . .	Прудъ.	127	55	37	20	5 41	1	21	17	1200	—	Паровая мельн.
1269	Х. куп. Еремшина . . . . .	—	122	40	30	30	5 50	2	6	4	1500	300	аре пд.
1270	Х. Букарова съ товарищ. . . . .	Р. Бирля.	132	50	35	25	5 50	1	2	3	478	40	собств.
1271	Х. Никулиныхъ съ товарищ. . . . .	Колод.	137	67	35	35	15 30	1	1	—	511	—	аре пд.
<b>Тинская (въ 2 ст., 9 уч. Земск. Начал., 2 суд. слѣд. уч., 4 приз. уч.).</b>													
1272	Приг. Тинскъ. Б. госуд. Русск. Правосл.	Р. Тія.	178	117	20	20	— 20	965	2405	2559	12428	185	2 церкви, школы: зем. и цер.-прих. 3 вод. 4 вѣтр. и 1 пар. мельн. 3 маслоб. 2 шерстоб. завед. Вол. Правл.: Уряд. Примѣчаніе. Замѣтны слѣды древняго городища въ видѣ уцѣлѣвшихъ остатковъ землянаго вала.
1273	Сл. Выходцева. Б. госуд. Русск. Правосл.	Прудъ.	176	110	18	18	2 18	428	1167	1103	5063	39	2 церкви, 2 церк.-прих. школы; 1 маслоб. 3 вѣтр. и 1 съ нефт. двигат. мельн.
1274	Сл. Терентьевка (Подбѣльщина тожъ). Б. госуд. Рус. Прав. . . .	Р. Подбѣлка.	183	117	25	25	7 25	204	523	553	2434	22	Церковь, церк.-прих. школа; 5 вод. мельн. шерстоб. завед. 2 маслоб. насл. заним. выдѣл. дровней и ободьевъ для колесъ.

## СТАВРОПОЛЬСКИЙ УЕЗДЪ.

№№	Название волости и входящихъ въ нее населенныхъ мѣстъ (соль, деревень, хуторовъ). Сословіе (когда крестьянское, то и разряды ихъ: бывшіе госуд., б. удѣл. и т. п.), национальность и вѣроисповѣданіе жителей.	Положеніе населеннаго мѣста: при рѣкѣ, озерѣ, прудѣ, колодезѣ.	Расстояніе въ верст.						Число дворовъ.	Число жителей.		Кол-ч. надѣльн. или собств. земель въ десят.		Церкви, монастыри, молитв. зданія, школы, больницы, почт. ст., земск. станц. пункты, метеор. станц., ярмарки, базары, фабрики, заводы, промыслы и т. п. Земскіе Начальники, Становые Приставы, Лѣсничіе, Вол. Прав., врачи, фельдш. и т. п.	
			Отъ Самары.	Отъ уѣзднаго города.	Отъ квар. Земск. Нач.	Отъ квар. Стан. Прис.	Отъ Волости. Правл.	Отъ близк. желѣзнодорожн. станц. и назв. постѣдѣ.		Мужскаго пола.	Женскаго пола.	Удобной.	Неудобной.		
															Мелкосель.
1275	С. Бригадирова. (Языково тожъ). Б. помѣщ. Рус. Правосл.	Р. Тія и Подбѣлка	173	107	15	15	12	15	260	742	776	1621	73	Церковь, церк.-прих. школа; населеніе занйм. выдѣлк. колесъ саней, дровней, бочекъ и ведеръ.	
1276	Пос. Новое Рождество. Б. госуд. Рус. Прав. и сект. . . . . Усадьбы и хутора:	Р. Черемшанъ и озеро.	171	105	13	13	14	14	11	27	28	309	5		
1277	Х. В. П. Немировича-Данченко . . . .	Колод.	168	102	10	10	15	10	8	77	30	1863	27	Винокурен. заводъ.	
1278	Х. „Лѣсной“ его-же.	Р. Тія.	177	111	19	19	14	19	2	7	5	—	—		
1279	Х. П. Ф. Буркова.	Р. Теплая.	178	112	20	20	15	20	2	5	6	260	25	Вод. мельн.	
1280	Ус. дв. В. С. Третьякаго . . . . .	Подбѣлка.	174	108	16	16	12	16	2	7	8	170	130	Вод. мельн.	
1281	Ус. дв. Н. С. Третьякаго . . . . .	Озеро.	176	110	18	18	17	18	2	6	9	424	13		
1282	Ус. наслѣдн. Колубакиныхъ . . . . . Водяныя мельницы:	Р. Тія и Подбѣлка.	174	108	16	16	12	16	4	10	20	392	127		
1283	Скрябина . . . . .	Р. Подбѣлка.	193	117	25	25	7	25	1	5	4	на душевой землѣ обществ. с. Торентьевки.			
1284	Шибашинной . . . . .	—	191	115	23	23	9	23	1	6	4				
1285	Криулина . . . . .	—	181	115	23	23	8	23	1	4	6				
1286	Кузнецова . . . . .	—	180	114	22	22	7	22	1	3	7				
1287	„Грязновская“ Степанова . . . . .	Р. Тія.	174	108	16	16	5	16	1	1	3				
1288	„Боровка“ О-ва приг. Тинска . . . . .	—	178	112	20	20	1	20	1	1	1				
1289	„Колотовка“ того же о-ва . . . . .	—	176	110	18	18	2	18	1	4	4	на душевой землѣ обществ. пригор. Тинска.			
1290	Того же о-ва арен Сафроновыя . . . . .	—	174	108	16	16	2	16	1	4	3				
<b>Хмѣлевская (во 2 ст., 6 уч. Земск. Начал., 2 суд. слѣд. уч., 3 приз. уч.).</b>															
1291	С. Хмѣлевка. Б. удѣл. Русск. Правосл.	Р. Хмѣлевка.	193	127	45	35	—	35	940	2263	2285	6416	351	Церковь, зем. школа. Кр. товар., базаръ по вторник., мельн.: 2 вод. 17 вѣтр. 2 обд. маслоб. 2 чесальн. машины. Вол. Правл.: зем. библиотека при школѣ. Уряд.	
1292	С. Тинарка. Б. удѣл. Русск. Правосл. . . .	Тинарка.	190	124	49	32	4	32	280	775	815	2033	138	Церковь, зем. школа; 5 вѣтр. мельн. маслоб.	

## СТАВРОПОЛЬСКИЙ УЕЗДЪ.

№	Название волости и входящихъ въ нее населенныхъ мѣстъ (село, деревень, хуторовъ). Сословіе (когда крестьянское, то и разряды ихъ: бывшіе госуд., б. удѣл. и т. п.), национальность и вѣрнопосѣданіе жителей.	Положеніе населеннаго мѣста: при рѣкѣ, озерѣ, прудѣ, колодезѣ.	Разстояніе въ верст.						Число жителей.			Колѣч. надѣльн. или собств. земли въ десят.		Церкви, монастыри, молитв. зданія, школы, больницы, почт. ст., земск. станц. пункты, метеор. станц., ярмарки, базары, фабрики, заводы, промыслы и т. п. Земскіе Начальники, Становые Пристава, Лѣсничіе, Вол. Правл., врачи, фельдш. и т. п.
			Разстояніе въ верст.						Число жителей.			Колѣч. надѣльн. или собств. земли въ десят.		
			Отъ Самары.	Отъ уѣзднаго города.	Отъ клар. Земск. Нач.	Отъ квар. Стан. Прис.	Отъ Волости. Присл.	Отъ близк. желѣзнодорож. станц. и назв. послѣдн.	Число дворовъ.	Мужскаго пола.	Женскаго пола.	Удобной.	Неудобной.	
1293	С. Васильевка. Б. госуд. Рус. Прав. . . .	Р. Тинарка.	186	120	45	28	7 28	264	874	918	2840	37	Церковь, зем. школа; 5 вѣтр. мельн.	
1294	Пос. Новая Рождественка (Боровка, Вязовка Б.) уд. Рус. Прав.	Р. Боровка.	193	127	35	35	10 35	64	176	175	772	—	Вод. мельн.	
1295	Хут. кр. І. Р. Максимова . . . . .	Р. Хмелевка.	193	127	43	35	1 ½ 35	2	3	2	удѣл. ла. ½	½	2 мельн. пар. и вод. шерстоб.	
<b>Хряцевская (въ 4 ст., 3 уч. земск. начал., 1 суд. слѣд. уч., 2 приз. уч.).</b>														
1296	С. Хряцевка. Б. уд. Рус. Прав. и старообр.	Рѣка Черемшань.	120	50	—	30	— 65	1390	3540	3764	12648	2686	2 церкви, час. старообр. австр. толка, церк.-приход. земск. школы, и одна 2-хъ кл. мин. зем. больн., аптека, раб. зем. пун., базар. по вторник. 1 пар. мельниц. съ нефт. двиг. и 20 вѣтр. мельн. кожевен. и овчинн. заводы, 3 масл. 3 парох. прист. въ 6 вер., Зем. нач. Вол. Правл. Зав. воен. кон. уч. Уряд. Кр. тов.	
1297	С. Чувашскій Сускань. В. уд. Чуваш. Рус. Прав. . . . .	Р. Сускань	110	40	12	18	12 57	695	1245	1351	4779	336	Церковь, 3 школы зем., церк.-прих., и школа грам. 7 вѣтр. мел.	
1298	Х. куп. Буркова . . . . . <b>Пароходныя пристани:</b>	—	120	44	6	36	6 75	1	13	6	1480	—	арен. дов.	
1299	Купеч. парох. по р. Волѣ . . . . .	Р. Волга.	140	52	6	36	6 70	1	2	1	—	—		
1300	Куп. Баукина . . . . .	—	140	52	6	36	6 70	1	2	1	—	—		
1301	Товар. „Русь“ . . . . . <b>Лѣсные пикеты:</b>	—	140	52	6	36	6 70	1	1	1	—	—		
1302	Уд. Вѣд. въ урочищ. „Дальная Дуброва“ . . . . .	Р. Сускань	120	50	2	28	2 67	1	3	3	—	—		
1303	Уд. В. въ урочищ. „Брутоѣ“ . . . . .	—	115	45	10	20	10 57	1	7	5	—	—		

## СТАВРОПОЛЬСКИЙ УЪЗДЪ.

№ №	Названіе волости и входящихъ въ нее населенныхъ мѣстъ (сель, деревень, хуторовъ). Сословіе (когда крестьянское, то и разряды ихъ: бывшіе госуд., б. удѣл. и т. п.), национальность и вѣроисповѣданіе жителей.	Положеніе населеннаго мѣста: при рѣкѣ, озерѣ, прудѣ, колодезѣ.	Разстояніе въ верст.						Число дворовъ.	Число жителей.		Колич. надѣльн. или собств. земли въ десят.		Церкви, монастыри, молитв. зданія, школы, больницы, почт. ст., земск. станц. пункты, метеор. станц., ярмарки, базары, фабрики, заводы, промыслы и т. п. Земскіе Начальники, Становые Пристава, Лѣсничіе, Вол. Прав., врачи, фельдш. и т. п.
										Мужскаго пола.	Женскаго пола.	Удобной.	Неудобной.	
			Отъ Самары.	Отъ уѣзднаго города.	Отъ квар. Земск. Нач.	Отъ квар. Стан. Прис.	Отъ Колосги. Правл.	Отъ близ. желѣзнодорож. станц. и назв. постѣдн.						
<b>Федоровская (въ 1 ст., 1 уч. Земск. Начал., 1 суд. слѣд. уч., 1 приз. уч.).</b>														
1304	С. Федоровка. Б. помѣщ. Русс. Правосл.	Р. Волга.	80	18	18	30	—	100	131	408	501	808	—	Церковь, Школа. Вол. Правл. Мельн. 1 вѣтр. и 1 съ нефтян. двигат. Урал.
1305	С-цо Зеленювка Б. помѣщ. Рус. Правосл.	—	82	15	15	28	3	103	97	276	318	81	—	надѣл. Часовня, школа, вѣтр. мельн.
1306	Д. Куиѣвка. Б. помѣщ. Рус. Прав.	—	90	9	9	23	9	95	91	267	314	112	63	
1307	С. Васильевка. Б. уд. Рус. Прав.	Озеро Безымянн.	80	15	15	18	14	87	296	866	837	1501	18	Церковь, школа, 12 вѣтр. мельн.
1308	С. Новое Матюшкино. Б. уд. Мордв. Прав.	Колод.	70	30	30	25	14	80	206	576	631	1400	50	Церковь, школа, 10 вѣтр. мельн.
<b>Усадьбы и хутора.</b>														
1309	Ус. дв. М. П. Ярового . . . . .	Волга.	82	15	15	28	3	100	2	8	4	2126 соб ств.	80	Вѣтр. мельн.
1310	Х. его же . . . . .	Колод.	75	18	18	25	5	102	1	3	2			
1311	Х. его же . . . . .	—	82	15	15	28	3	95	1	3	2			
1312	Ус. Гросманъ и Волоховой . . . . .	Волга.	82	15	15	28	3	103	2	3	6	353	14	соб ств. 1189 соб ств. 3187 соб ств.
1313	М. П. Ромодановской . . . . .	—	80	18	18	30	2	105	1	3	5	1189	11	
1314	Ус. нас. куп. Аржанова . . . . .	—	80	18	18	30	—	105	2	7	4	3187	233	
1315	Дача Волоховой и Гросманъ . . . . .	Колод.	75	15	15	30	5	105	1	1	1	—	—	
<b>Полевья сторожки.</b>														
1316	Близъ С. Ново-Матюшкино Уд. вѣд. . . . .	—	88	30	30	24	12	80	1	3	5	—	—	
1317	Бл. с. Васильевки уд. вѣд. . . . .	—	105	13	13	20	18	87	1	7	4	—	—	
1318	Бл. г. Ставрополя Каз. вѣд. . . . .	Озеро.	110	3	3	30	15	96	1	5	8	—	—	
1319	Гр. Орлова Давыдова бл. с. Васильевки . . . . .	Прудъ.	100	18	18	18	14	87	1	2	4	8117 соб ств.	—	
1320	„Красная“ Его же . . . . .	Колод.	80	10	10	25	16	95	1	3	2			
1321	Его же на Ставр. дор. . . . .	—	75	15	15	25	18	100	1	10	6			
1322	2 лѣс. стор. Аржанова бл. с. Федоровки.	—	85	23	23	28	5	100	2	2	4	—	—	

## СТАВРОПОЛЬСКИЙ УЪЗДЪ.

№ №	Названіе волости и входящихъ въ нее населенныхъ мѣстъ (сель, деревень, хуторовъ). Сословіе (когда крестьянское, то и разряды ихъ: бывшіе госуд. б. удѣл. и т. п.), национальность и вѣроисповѣданіе жителей.	Положеніе населеннаго мѣста: при рѣкѣ, озерѣ, прудѣ, колодцѣ.	Разстояніе въ верст.						Число дворовъ.	Число жителей.		Колѣч. надѣльн. или собств. земли въ десят.		Церкви, монастыри, молитв. зданія, школы, больницы, почт. ст., земск. станц. пункты, метеор. станц., ярмарки, базары, фабрики, заводы, промыслы и т. п. Земскіе Начальники, Становые Приставы, Лѣсничіе, Вол. Прав., врачи, фельдш. и т. п.
			Отъ Самары.	Отъ уѣзднаго города.	Отъ квар. Земск. Нач.	Отъ квар. Стан. Прис.	Отъ волости. Правл.	Отъ близк. железнодорожнаго станц. и назв. постыда.		Мужскаго пола.	Женскаго пола.	Удѣлобной.	Неудѣлобной.	
<b>Чердаклинская (въ 3 ст., 8 уч. Земск. Начал., 3 суд. слѣд. уч., 3 приз. уч.).</b>														
1323	С. Чердаклы. Б. помѣщ., госуд. и удѣлн. Рус. Прав. . . . .	Озеро „Яикъ“.	210	120	18	—	—	2	706	1908	1916	6450	123	Церковь. 3 школы: Земск. и 2 церк.-прих. Земск. больш.: Почтово-Телегр. Отдѣлен. Вол. Правленіе Базары по воскресен. Винокурен. заводъ. Мельн. 1 паров. и 14 вѣтр. 4 крупно-обдирки. 3 маслоб. Стан. прист. Земск. врачъ. 2 фельдшера, 2 фельдшерицы, акушерка. Земск. стр. агентъ. Акцизн. контр. Урядн. Завѣд. военно-конск. уч.
1324	Дер. Кочетовка. Б. помѣщ. Рус. Прав. . .	Колод.	206	116	20	4	4	3	30	88	82	180	—	Вѣтрян. мельн.
1325	Дер. Петровскіе Выселки. Б. помѣщ. Рус. Прав. . . . .	—	205	120	25	12	12	8	25	61	75	69	23	
1326	С-цо Войкино. Б. пом. Рус. Прав. . . .	Р. Урень.	200	110	25	10	10	8	99	267	287	140	31	Церк.-прих. школа. 2 вѣтр. мельн. 1 крупно-обдирка.
1327	С. Петровское. Б. помѣщ. Рус. Прав.	—	200	110	27	12	12	9	154	414	426	401	69	Церковь. Церк.-приходск. школа. 4 вѣтр. мельн. 2 крупнообд.
1328	С. Новоконское. Б. помѣщ. Рус. Прав. . .	—	200	110	27	12	12	10	57	188	195	670	7	2 вѣтр. мельн.
1329	С. Дмитриевское-Помрякино. Б. пом. Рус. Прав. . . . .	—	208	125	20	8	8	10	264	785	814	341	—	Церковь. 2 школы: земская и Церк.-приходская. Мельницы: 4 вѣтр. и 1 водян. 1 крупно-обдирка.
1330	Дер. Енганаево. Б. удѣл. Татары. Магом. Усадьбы и хутора.	—	210	125	20	8	8	10	471	1321	1306	2655	7	3 мечети. 2 вѣтрян. 1 вод. мельн. . . .
1331	Ус. дв. А. Ѳ. Виноградова . . . . .	Колод.	210	210	18	1	1	2	3	12	5			
1332	Х. Егю-же. . . . .	Колодцы.	206	116	18	5	5	1	1	1	1	450	10	Зем. собств.
1333	Ус. куп. А. А. Ушаковой. . . . .	Озеро „Яикъ“.	210	120	18	1	1	3	2	3	4	1080	8	
1334	Ус. дв. С. Н. Виноградова . . . . .	—	210	120	18	1	1	3	2	14	10	516	17	

## СТАВРОПОЛЬСКІЙ УѢЗДЪ.

№ №	Названіе волости и входящихъ въ нее населенныхъ мѣстъ (сель, деревень, хуторовъ). Сословіе (когда крестьянское, то и разряды ихъ: бывшіе госуд., б. удѣл. и т. п.), національность и вѣроисповѣданіе жителей.	Положеніе населеннаго мѣста: при рѣкѣ, озерѣ, прудѣ, колодцѣ.	Разстояніе въ верст.						Число дворовъ.	Число жителей.		Колѣч. падѣльн. или собств. земли въ десят.		Церкви, монастыри, молитв. зданія, школы, больн., почт. ст., земск. станц. пункты, метеор. станц., ярмарки, базары, фабрики, заводы, промыслы и т. п. Земскіе Начальники, Становые Пристава, Лѣсничіе, Вол. Прав., врачи, фельдш. и т. п.	
			Отъ Самары.							Мужскаго пола.	Женскаго пола.	Удобной.	Неудобной.		
			Отъ уѣзнаго города.	Отъ квар. Земск. Нач.	Отъ квар. Стан. Прис.	Отъ Волости. Прав.	Отъ близ. желѣзнодорожн. станц. и назв. послѣдн.	Число дворовъ.							
1335	Ус. мѣщанъ Волковыхъ-Каретниковыхъ.	Колодцы.	210	120	18	1	1	3	1	6	7	280	—	земля собств.	
1336	Х. „Кочетовскій“, двор. Н. Д. Волкова . . .	—	206	116	15	4	4	3	1	3	3	120	—		
1337	Ус. кр. Е. И. Кушманцовой . . . . .	Артезианскій колод.	210	120	18	1	1	1	2	8	14	107	2		
1338	Ус. дв. Г. К. Татаринова . . . . .	Р. Урень.	210	110	16	10	10	8	4	12	10	803	14		
1339	Ус. дв. В. В. Мендѣевова . . . . .	—	200	110	17	11	11	9	1	4	5	467	—		
1340	Ус. дв. И. В. и В. В. Чернооручскихъ . . . <b>Лѣсныя сторожки.</b>	Колодцы.	205	117	22	10	10	8	2	8	10	335	15		
1341	Куп. А. А. Ушаковой . . . . .	Колод.	216	126	18	6	6	8	1	1	4	—	—		
1342	Двор. А. О. Виноградова . . . . .	—	216	126	15	6	6	8	1	1	1	—	—		
1343	Двор. Г. К. Татаринова . . . . .	Р. Урень.	202	112	12	14	14	12	1	1	2	—	—		
<b>Черемшанская (въ 4 ст., 4 уч. Земск. Начал., 3 суд. слѣд. уч., 2 приз. уч.).</b>															
1344	С. Никольское. Б. помѣщ. Рус. Правосл. и сект. . . . .	Р. Черемшанъ.	154	72	12	—	—	40	680	1524	1562	2248	195	над ѣл. соб ств. над ѣл. соб ств. над ѣл. 1250. собств.	
									Мелкосѣ.						
Церковь. Земск. инк. Приискат. пунктъ. Ярмарка. Базаръ по четвергамъ. Овчинное зав. Кирпичн. заводъ. Водяная и паров. мельн. Винокур. заводъ. Чайная. Библиот. читальня. Земск. больн. Становой прист. Волости. Правл. Военно-конск. уч. Завѣд. имѣніемъ Крестьян. Позем. Банка.															
1345	С. Кротковые Городищи. Б. помѣщ. Рус. Прав. и сект. . . . .	—	151	69	15	3	3	37	297	875	896	1945	281	2 церкви. Церковно-прих. школа, кирпичн. заводъ.	
1346	Д. Красный Яръ. Б. помѣщ. Рус. Правосл. и сект. . . . .	—	159	77	9	5	5	45	127	331	343	957	50		Школа грам. Вѣтр. мельн.

## СТАВРОПОЛЬСКИЙ УЪЗДЪ.

№№	Названіе волости и входящихъ въ нее населенныхъ мѣстъ (сель, деревень, хуторовъ). Сословіе (когда крестьянское, то и разряды ихъ: бывшіе госуд., б. удѣл. и т. п.), национальность и вѣроисповѣданіе жителей.	Положеніе населеннаго мѣ-ста: при рѣкѣ, озерѣ, прудѣ, колодцѣ.	Разстояніе въ верст.					Число дворовъ.	Число жителей.		Колич. надѣлн. или собств. земли въ десят.		Церкви, монастыри, молитв. зданія, школы, больн., почт. ст., земск. станц. пункты, метеор. станц., ярмарки, базары, фабрики, заводы, промыслы и т. п. Земскіе Начальники, Становые Пристава, Лѣсничіе, Вол. Прав., врачи, фельдш. и т. п.
			Отъ Самары.	Отъ уѣзнаго города.	Отъ квар. Земск. Нач.	Отъ квар. Стан. Прис.	Отъ Волости. Правл.		Отъ близк. желѣзнодорож. станц. и назв. послѣдн.	Мужскаго пола.	Женскаго пола.	Удобной.	
1347	Водян. мельн. графа Орлова-Давыдова. . .	Р. Черемшань.	146	76	20	8	8 32	4	18	24	—	—	
1348	Ус. Торг. дома Марковыхъ, при селѣ Никольскомъ . . . . .	—	154	72	12	—	40	3	88	84	1900	124	соб ств.
<b>Лѣсныя сторожки.</b>													
1349	Торг. д. Марковыхъ при винокурн. зав.	Родникъ	155	73	13	1	1 41	1	2	3	—	—	
1350	Его-же при с. Никольскомъ . . . . .	Р. Черемшань.	155	73	12	1	1 41	1	2	3	—	—	
1351	Кр. Поз. Банка на „Чистомъ Яру“ . . . .	Озеро.	159	77	17	5	5 35	1	2	4	—	—	
1352	Его-же у Исочнаго озера. . . . .	—	157	75	15	3	3 43	1	3	3	—	—	
1353	Гр. Орлова-Давыдова въ Маломъ Городищенск. бору . . . .	Колод.	151	69	15	3	3 37	1	3	2	—	—	
1354	Его-же въ Больш. Городищ. бору . . . .	—	150	68	16	4	4 36	1	6	5	—	—	
1355	Его-же на „Перхунихъ“ . . . . .	—	149	67	20	8	8 32	1	3	4	—	—	
1356	Городищ. Товарищ.	—	152	70	10	5	5 45	1	3	2	—	—	
1357	Черемшанск. Товар.	—	157	75	9	3	3 43	1	2	1	—	—	

### Ягодинская (въ 1 ст., 1 уч. земск. начал., 1 суд. слѣд. уч., 1 приз. уч.)

1358	С. Ягодное. Б. удѣл. Рус. и татары. Прав. сект. и магом. . . . .	Озеро.	120	25	25	25	— 90	1013	3100	3249	9669	551	на дѣл. 172 соб ств.	Церков. 2 школы: 2-хъ кл. министр. и церк.-прих. Базары по четверг. Мельницы 2 вод. 1 съ нефт. двиг. и 25 вѣтр. Вол. Правленіе. Завѣд. военноконск. уч. Кред. Товарищ. Земск. прискат. пунктъ. Вѣтр. мельн.
1359	Д. Подборная. Б. государ. Рус. Прав. . . . . <b>Усадьбы и хутора.</b>	Р. Подтепекъ.	112	17	17	30	12 95	104	311	346	1024	4	на дѣл.	1 вѣтр. мельн. Переправа черезъ Волгу.
1360	Хут. Муравьевскій (онъ же Ягодинскій), гр. Орлова Давыдова. . . .	Оз. Найденое.	125	30	30	30	5 90	10	38	22	13032	1337	соб ств.	
1361	Х. „Старый“ его-же . . . . .	Р. Суспака.	124	29	29	29	6 92	2	4	2	—	—		



# СТАВРОПОЛЬСКИЙ УЕЗДЪ.

№	Название волости и входящихъ въ нее населенныхъ мѣстъ (сель, деревень, хуторовъ). Сословіе (когда крестьянское, то и разряды ихъ: бывшіе госуд., б. удѣл. и т. п.), национальность и вѣроисповѣданіе жителей.	Положеніе населеннаго мѣста: при рѣкѣ, озерѣ, прудѣ, колодезѣ.	Разстояніе въ верст.					Число дворовъ.	Число жителей.		Колѣч. надѣльн. или собств. земли въ десят.		Церкви, монастыри, молитв. зданія, школы, больн., почт. ст., земск. станц. пункты, метеор. станц., ярмарки, базары, фабрики, заводы, промыслы и т. п. Земскіе Начальники, Становые Пристава, Лѣсничіе, Вол. Прав., врачи, фельдш. и т. п.
			Отъ Самары.	Отъ уѣзднаго города.	Отъ квар. Земск. Нач.	Отъ квар. Стан. Црис	Отъ Волостн. Правл.		Отъ ближ. желѣзнодорож. станц. и назв. постѣд.	Мужскаго пола.	Женскаго пола.	Удобной.	
1362	Лѣсныя сторожки. При озерѣ Найденомъ гр. Орлова-Давыдова . . . . .	Р. Суусанка.	122	27	27	27	4 92	1	2	4	—	—	
1363	При оз. Липовомъ его-же. . . . .	—	121	26	26	26	3 93	1	4	7	—	—	
1364	При оз. Банномъ, Каз. вѣд. . . . .	—	126	31	31	31	8 95	1	3	6	—	—	
1365	При р. Волгѣ, ул. вѣд. . . . .	—	114	19	19	32	10 90	1	4	4	—	—	
1366	Удѣл. вѣд. . . .	Колод.	115	20	20	33	9 92	1	3	2	—	—	

## ВУГУЛЬМИНСКІЙ УѢЗДЪ.

№	Названіе волости и входящихъ въ нее населенныхъ мѣстъ (село, деревень, хуторовъ). Сословіе (когда крестьянское, то и разряды ихъ: бывшіе госуд., б. удѣл. и т. п.), національность и вѣроисповѣданіе жителей.	Положеніе населеннаго мѣста: при рѣкѣ, озерѣ, прудѣ, колодезѣ.	Разстояніе въ верст.					Число дворовъ.	Число жителей.		Колич. надѣльн. или собств. земли въ десят.		Церкви, монастыри, молитв. зданія, школы, больн., почт. ст., земск. станц. пункты, метеор. станц., ярмарки, базары, фабрики, заводы, промыслы и т. п. Земскіе Начальники, Становые Пристава. Лѣсничіе, Вол. Прав., врачи, фельдш. и т. п.
			Отъ Самары.	Отъ уѣзднаго города.	Отъ квар. Земск. Нач.	Отъ квар. Стан. Прис.	Отъ Волости. Правл.		Отъ близк. желѣзнодорож. станц. и назв. послѣдн.	Мужскаго пола.	Женскаго пола.	Удобной.	

### Абдикеевская (въ 4 ст., 8 уч. Земск. Начал., 1 суд. слѣд. уч., 2 призыв. уч.).

1367	С. Абдикеево. Б. государ. Чуваши и татары. Прав. и магомет. . . . .	Р. Бутекедь.	180	80	55	55	—	65	252	725	741	3998	734	2 мечети. Земск. станц. 2 водян. мельн. Школа грамоты. Магом. шк. Вол. Прав. Урядникъ, мыловарня.
1368	Д. Карабикулово. Б. государ. Мордва и татары Православ. и магометане . . . . .	Р. Черемшань.	183	77	52	55	3	68	120	352	362	1336	137	1 вод. мельн.
1369	Д. Ойкино. Быв. государ. Мордва. Православные . . . . .	—	185	75	53	52	6	66	158	533	520	1673	194	Церков.-приход. школа. 2 вод. мельн.
1370	Старое Резяпнино Б. гос. Чуваши. Прав.	Р. Суяндукъ и Черемшань.	185	70	55	45	8	63	173	519	480	2120	223	Церковь. Церк.-приход. школа. 3 вод. мельн.
1371	Д. Черный Ключь. Б. госуд. Чуваши Прав.	Р. Черный Ключь.	180	70	65	45	10	58	138	411	398	1677	47	Церков.-прих. школа, водян. мельница.
1372	Д. Зеленый Ключь. Б. государ. Чуваши Прав. . . . .	Р. Зеленый Ключь.	180	68	67	44	12	60	100	295	304	1660	32	Строющ. церковь. Церк.-прих. шк.
1373	Д. Сенькино. Быв. госуд. Мордва. Прав. .	Р. Суручь.	180	87	60	62	7	65	146	491	486	2491	47	Часовня. Школа грамоты.
1374	Д. Вязовка. Б. государ. Мордва. Прав. .	—	178	90	63	65	9	62	82	260	262	1068	50	Вод. мельн.
1375	С. Старое Суркино. Б. госуд. Мордва Прав.	—	175	93	66	68	12	59	102	292	333	3602	134	Церковь. Зем. школа. Водян. мельн.
1376	Д. Новая Суркино. Б. госуд. Мордва Прав.	Р. Яндовая.	170	98	72	73	18	53	88	276	282	надѣл. въ общ. влад.		1 вѣтр. мельн.
1377	Д. Васильевка. Быв. госуд. Мордва и русск. Православные . . . . .	—	168	100	74	76	20	50	114	443	430			2897
1378	Х. „Карабикулово“. Б. госуд. Татары и театары. Магометане .	Р. Черемшань.	184	77	53	55	3	67	11	30	30	180	1	Надѣл.

### Азнакаевская (въ 1 ст., 1 уч. Зем. Нач. суд. 2 слѣд. уч., 3 приз. уч.).

1379	Д. Азнакаево. Б. государ. Башкиры, театары и татары. Магомет. . . . .	Р. Менеусь.	290	40	30	45	—	150	438	1024	1017	3794	240	2 меч. Магом. школа. Зем. станц. 5 вод. мельн. Вол. Правл. Урядн. Призыв. пун.
1380	Д. Агирзи. Б. госуд. Татары. Магомет. . .	—	285	35	35	44	4	145	194	504	493	1446	52	2 меч. 2 магом. школы. 2 вод. мельн.
1381	Д. Асеево. Б. госуд. Театары и татары. Магомет. . . . .	Р. Стерля.	298	48	20	53	9	158	336	791	796	2799	150	3 меч. 3 магомет. школы. 3 вод. мельн.

## ВУГУЛЬМИНСКІЙ УЪЗДЪ.

№ ж.	Название волости и входящихъ въ нее населенныхъ мѣстъ (сель, деревень, хуторовъ). Слословіе (когда крестьянское, то и разряды ихъ: бывшіе госуд., б. удѣл. и т. п.), национальность и вѣроисповѣданіе жителей.	Положеніе населеннаго мѣста: при рѣкѣ, озерѣ, прудѣ, колодцѣ.	Разстояніе въ верст.						Число дворовъ.	Число жителей.		Кол-во надѣльн. или собств. земель въ десят.		Церкви, монастыри, молитв. зданія, школы, больницы, почт. ст., земск. стани. пункты, метеор. стани., ярмарки, базары, фабрики, заводы, промыслы и т. п. Земскіе Начальники, Становые Пристава, Лѣсничіе, Вол. Прав., врачи, фельдш. и т. п.
			Отъ Самары.	Отъ уѣзднаго города	Отъ квар. Земск. Нач.	Отъ квар. Стан. Прис.	Отъ Волости. Правл.	Отъ слжж. желѣзнодорож. стани. и назв. посѣлѣн.		Мужскаго пола.	Женскаго пола.	Удобной.	Неудобной.	
1382	Д. Балтачево. Б. госуд. Тейтары. Магометане . . . . .	Р. Стерля.	282	32	30	45	8	142	237	578	584	1763	77	2 меч. Магом. школа. 3 вод. мельн.
1383	Д. Сапеево. Б. госуд. Тейтары и башкиры. Магомет. . . . .	Р. Агирь.	294	44	25	50	4	144	311	783	762	3003	169	2 меч. Магом. школа. 1 ярмарка, базары по понедѣльникамъ.
1384	Д. Тойкино. Б. госуд. Татары. Магомет. . . . .	Р. Стерля.	284	34	28	48	6	144	171	494	425	1441	110	2 мечети. Магомет. шк. 5 вод. мельн.
1385	Д. Уразасво. Б. госуд. Тейтары и башк. Магомет. . . . .	—	294	44	27	50	3	154	281	711	688	2773	310	2 мечети. Магомет. шк. 4 вод. мельн. Кожевенный заводъ.
1386	Д. Холмовка (она-же Александровка). Б. помѣщ. Русск. Прав. . . . . Усадьбы и хутора.	Р. Менеусь.	287	37	37	41	7	147	16	67	75	152	37	Земск. школа.
1387	Ус. „Шкаповка“ дв. Ильина . . . . .	—	286	36	34	44	4	146	5	18	21	460	10	Вод. мельн.
1388	Х. дв. Герасимовой.	—	287	37	37	41	7	147	1	1	4	545	5	—
1389	Х. Шункарова . . . . . Водяныя мельницы:	Р. Стерля.	302	44	25	54	5	154	1	1	1	431	—	Вод. мельн.
1390	Галіуллина . . . . .	Р. Агирза.	292	34	24	50	4	144	1	1	2	На з емлѣ общ. д. Агирзи.		
1391	Галіуллина . . . . .	Р. Менеусь.	292	34	34	50	4	144	1	1	3			
1392	Ахметзянова . . . . .	—	290	34	33	50	5	144	1	1	—	На з емлѣ общ. д. Тайкиной.		
1393	Тахаутдинова . . . . .	—	290	34	33	50	5	144	1	3	—			
1394	Лямина . . . . .	—	290	34	33	50	5	144	1	2	3			
1395	Тахаутдинова . . . . .	Р. Чалтай-Массь.	290	34	33	50	5	144	1	6	3			
1396	Гусевой . . . . .	—	290	34	33	50	6	144	1	4	3	На з емлѣ общ. дер. Балтачевой.		
1397	Головкина . . . . .	Р. Стерля.	289	31	30	47	8	142	1	1	2			
1398	Савастьянова . . . . .	—	289	31	30	47	8	142	1	2	3			
1399	Слесарева . . . . .	—	289	31	30	47	8	142	1	4	3	На з емлѣ общ. ества дер. Азнакаевой.		
1400	Хабібуллина . . . . .	Р. Менеусь	298	40	30	50	—	150	1	1	—			
1401	Сейфульмулюкова . . . . .	—	298	40	30	50	—	150	1	1	1			
1402	Ахметзянова . . . . .	—	298	40	30	50	1	150	1	1	1			
1403	Реутова . . . . .	—	298	40	30	50	1	150	1	7	6			
1404	Шангарева . . . . .	Р. Стерля.	298	40	30	50	2	150	1	1	1			

## ВУГУЛЬМИНСКІЙ УѢЗДЪ.

№ №	Названіе волости и входящихъ въ нее населенныхъ мѣстъ (сель, деревень, хуторовъ). Сословіе (когда крестьянское, то и разряды ихъ: бывшіе госуд., б. удѣл. и т. п.), национальность и вѣроисповѣданіе жителей.	Положеніе населеннаго мѣста: при рѣкѣ, озерѣ, прудѣ, колодцѣ.	Разстояніе въ верст.						Число дворовъ.	Число жителей.		Кол-во надѣльн. или собств. земель въ десат.		Церкви, монастыри, молитв. здания, школы, больн., почт. ст., земск. станц. пункты, метеор. станц., ярмарки, базары, фабрики, заводы, промыслы и т. п. Земскіе Начальники, Становые Пристава, Лѣсничіе, Вол. Прав., врачи, фельдш. и т. п.
			Отъ Самары.	Отъ уезднаго города	Отъ квар. Земск. Нач.	Отъ квар. Стан. Приз.	Отъ Волости. Права.	Отъ близ. желѣзнодорож. станц. и назв. посѣлѣн.		Мужскаго пола.	Женскаго пола.	Удобной.	Неудобной.	
1405	Шукарова . . . .	Р. Стерля.	302	44	26	54	2 154	1	1	1	на землѣ общ. дер. Уразаевой.	3 — собств.		
1406	Гизатулина . . . .	Р. Агирза.	302	44	26	54	4 154	1	1	1				
1407	Гамулина . . . . .	Р. Стерля.	302	44	26	54	4 154	2	2	2				
1408	Минникаева . . . .	—	302	44	22	56	5 150	1	1	1	на землѣ общ. д. Асеевой.			
1409	Ларина . . . . .	—	302	44	22	56	5 150	1	1	2				
1410	Ахметзянова . . . .	—	302	44	20	56	6 150	1	1	1				
1411	Каримова . . . . .	—	302	44	20	56	7 150	1	1	1				
<b>Александровская (въ 3 ст., 2 уч. Зем. Нач., 2 суд. слѣд. уч. и 3 приз. уч.).</b>														
1412	Д. Акбашъ. Б. госуд. Башк. и теитяри. Магомет. . . . .	Р. Акбашъ.	286	28	28	25	— 80	401	1095	1000	2838	200	2 мечети. 1 вод. мельн. Земск. станц. Волост. Прав. Населеніе занимается ломанья и добычаніемъ алебастра.	
1413	С. Александровка. (Кротова тожъ) Б. помѣщ. Русск. Правос.	Ключъ.	284	28	28	20	7 80	115	328	346	366	15	Церковь. Церк.-прих. шк. Вод. мельн.	
1414	Д. Алабакуль. Б. помѣщ. Русск. и мордва Прав. . . . .	Р. Дымка.	292	35	35	25	10 73	56	225	235	140	40		
1415	Д. Екатериновка. Б. помѣщ. Мордва. Прав.	Р. Икъ.	292	36	36	25	10 72	16	44	47	720	170		
1416	С. Большая Ефановка (Крымъ-Сарай тожъ) Б. госуд. Русск. Правос. единов. и раскол. . . . .	Р. Крымъ-Сарай.	280	20	20	17	8 88	615	1788	1869	6139	490	2 Церкви прав. и единов. 2 шк. Земск. и церк. прих. 8 вод. мельн. Базары по пошедѣльникамъ.	
1417	Д. Новая Муртазина. Б. госуд. Теитяри и татары. Магомет. . . .	Р. Дымка.	280	20	20	16	8 86	155	472	445	1139	150	2 мечети. Вод. мельн.	
1418	Д. Уруссы. Б. госуд. Теитяри и татары. Магомет. . . . .	Р. Ютаза	300	40	40	37	20 95	385	1058	1042	2258	150	2 мечети. Магом. шк. 4 вод. мельн.	
1419	Д. Старые Чуты. Б. госуд. Башк. и тат. Магомет. . . . .	Р. Икъ.	300	42	42	23	15 66	86	268	236	720	180	1 мечеть	
1420	Д. Новое Байларово. Б. госуд. Башк. Магомет. . . . .	—	304	44	44	40	24 83	135	339	326	2165	190	1 мечеть	

## ВУГУЛЬМИНСКІЙ УЪЗДЪ.

№ №	Названіе волости и входящихъ въ нее населенныхъ мѣстъ (сель, деревень, хуторовъ). Сословіе (когда крестьянское, то и разряды ихъ: бывшіе госуд., б. удѣл. и т. п.), національность и вѣроисповѣданіе жителей.	Положеніе населеннаго мѣста: при рѣкѣ, озерѣ, прудѣ, колодцѣ.	Разстояніе въ верст.						Число дворовъ.	Число жителей.		Колич. надѣльн. или собств. земли въ десят.		Церкви, монастыри, молитв. зданія, школы, больн., почт. ст., земск. станц. пункты, метеор. станц., ярмарки, базары, фабрики, заводы, промыслы и т. п. Земскіе Начальники, Становые Пристава, Лѣсничіе, Вол. Прав., врачи, фельдш. и т. п.	
										Мужскаго пола.	Женскаго пола.	Уд о б н о й.	Н е у д о б н о й.		
			Отъ Самары.	Отъ уѣзднаго города.	Отъ квар. Земск. Нач.	Отъ квар. Стан. Прис.	Отъ Волости. Правл.	Отъ близ. желѣзнодорож. стани. и назв. постѣда.							
1421	Д. Апсаямово. Б. госуд. Башк. и татары. Магомет. . . . .	Р. Икѣ.	300	42	42	39	16	80	174	451	364	1566	150	1 мечеть. Базары по субботамъ. Ярмарка 2 вод. мельн.	
1422	Д. Дымтамакъ. Б. госуд. Башк. и тептары. Магомет. . . . .	Р. Дымка.	292	37	37	25	10	78	244	675	645	1540	60		Собств. 1 мечеть.
1423	Д. Ташлы. Б. госуд. Башкир. и тептары. Магомет. . . . .	Р. Ташла.	284	26	26	22	3	78	178	512	443	2540	60		
<b>Усадьбы и хутора:</b>															
1424	Ус. д. с. с. Булгеровъ . . . . .	Ключь.	284	28	28	20	7	74	1	50	26	7000	1000	Винок. зав., 1 вод. мельн.	
1425	Хут. д. с. с. Булгеровъ . . . . .	Р. Дымка.	292	35	35	25	10	76	2	10	8				
1426	Ус. мѣщ. Н. Дворникова . . . . .	—	284	32	32	29	2	79	1	20	24	300	98	Вод. и 1 вальцовая крутя. мельн.	
1427	Х. дв. А. Микулина . . . . .	Ключь.	290	31	31	28	3	80	1	5	5	500	—		
1428	Хут. наследникъ Н. Дворниковыхъ . . . . .	Р. Ютаза.	290	34	34	30	8	77	1	6	9	850	—		
1429	Ус. куп. С. Дворникова . . . . .	—	290	34	34	30	12	77	1	25	12	850	—	Вод. мельн.	
1430	Хут. д. с. с. Булгеровъ . . . . .	Р. Икѣ.	304	40	40	36	15	66	1	6	3	260	—		
1431	Ус. купца А. Афанасьева. . . . .	—	304	40	40	36	15	70	1	45	28	400	—	Вод. мельн. и обд.	
1432	Ус. мѣщ. Балбошннхъ . . . . .	Р. Крымъ Сарай.	280	20	20	17	5	86	1	15	7	520	80		
1433	Х. Наслѣд. кр. Танаевыхъ. . . . .	Р. Икѣ.	304	40	40	36	15	70	1	2	3	150	—		
1434	Х. кр. Ф. Огородникова. . . . .	Р. Акбашъ.	280	26	26	20	7	85	1	4	3	73	10		
1435	Х. кр. Д. Тульникова. . . . .	Колод.	282	25	25	19	6	85	1	8	5	180	—		
1436	Х. кр. С. Огородникова . . . . .	Р. Акбашъ.	280	26	26	20	7	85	1	20	18	232	—		
1437	Х. кр. Абдулхакимовой. . . . .	Ключь.	302	42	42	39	22	98	1	5	3	180	20		
1438	Х. кр. Галаева. . . . .	Колод.	301	41	41	38	23	97	1	3	2	230	22		
1439	Х. кр. В. Тульникова . . . . .	—	282	25	25	19	6	85	1	9	10	180	—		

## ВУГУЛЬМИНСКІЙ УВЪЗДЪ.

№№	Названіе волости и входящихъ въ нее населенныхъ мѣстъ (сель, деревень, хуторовъ). Сословіе (когда крестьянское, то и разряды ихъ: бывшіе госуд., б. удѣл. и т. п.), національность и вѣроисповѣданіе жителей.	Положеніе населеннаго мѣста: при рѣкѣ, озерѣ, прудѣ, колодезѣ.	Разстояніе въ верст.					Число дворовъ.	Число жителей.		Кол-во надѣльн. или собств. земли въ десят.		Церкви, монастыри, молитв. зданія, школы, больн., почт. ст., земск. станц. пункты, метеор. станц., ярмарки, базары, фабрики, заводы, промыслы и т. п. Земскіе Начальники, Становые Пристава, Лѣсничіе, Вол. Прав., врачи, фельдш. и т. п.
			Отъ Самары.	Отъ уѣзнаго города.	Отъ квар. Земск. Нач.	Отъ квар. Стан. Прис.	Отъ Волостн. Права.		Отъ банк. желѣзнодорож. станц. и павз. постѣй.	Мужскаго пола.	Женскаго пола.	Удобной.	
1440	Ус. кр. К. Тамп- ловъ. . . . .	Р. Акбашъ.	284	27	27	21	6 88	1	7	5	480	201	
1441	Х. мѣщ. Пупина .	—	284	27	27	21	8 86	1	4	4	100	—	
1442	Х. мѣщ. П. Алек- сандрова. . . . .	—	285	28	28	22	10 87	1	9	3	324	—	
1443	Х. мѣщ. Г. Алек- сандрова. . . . .	—	285	28	28	22	10 87	1	8	4	324	—	
1444	Х. мѣщ. Д. Алек- сандрова. . . . .	—	285	28	28	22	13 87	1	5	9	80	—	
1445	Х. кр. Е. Никола- ова. . . . .	Колод.	288	30	30	25	10 90	1	12	9	326	—	Вод. мельн.
1446	Х. куп. Боброва. .	Ключь.	290	32	32	27	8 92	1	14	10	850	40	
1447	Х. кр. В. Пузанова.	—	295	37	37	34	8 99	1	40	15	600	—	Вод. мельн.
1448	Х. кр. Г. Пузанова.	—	295	37	37	34	8 99	1	10	6	600	—	
1449	Х. д. с. с. М. Бут- лерова. . . . .	Р. Дымка.	284	32	32	29	6 78	1	2	1	115	—	
1450	Х. дочери д. с. с. М. Султановой. . . .	Р. Ютаза.	290	34	34	30	8 85	1	3	3	714	—	
1451	Ус. куп. И. Боброва.	—	290	34	34	30	8 85	1	17	7	500	—	
1452	Х. наслѣд. Ахмет- зяновыхъ. . . . .	Р. Урусса.	300	40	40	37	20 91	1	2	2	355	—	
1453	Хут. мѣщан. П. Н. Дворникова. . . . .	Колод.	294	36	36	33	8 87	1	6	5	300	—	
1454	Х. мѣщ. И. Дворни- кова. . . . .	—	292	34	34	32	6 85	1	8	7	300	—	
1455	Х. мѣщ. А. Сафо- пова. . . . .	Ключь.	283	23	23	18	5 74	1	5	3	503	—	
1456	Х. кр. В. Форонова.	Р. Акбашъ.	284	27	27	21	9 75	1	1	1	55	—	
1457	Х. кр. Е. Крутова.	—	284	27	27	21	9 75	1	5	2	40	—	
1458	Х. кр. П. Лаком- кина. . . . .	—	284	27	27	21	9 86	1	1	2	50	—	
1459	Х. кр. М. Нигачева.	—	284	27	27	21	9 86	1	5	4	30	—	
1460	Х. кр. П. Нигачева.	—	284	27	27	21	9 86	1	3	4	30	—	
1461	Х. кр. С. Нигачева.	—	284	27	27	21	9 86	1	2	2	15	—	
1462	Х. кр. К. Андреева.	—	282	25	25	19	7 84	1	7	5	100	—	
1463	Хут. кр. Мухамет- шина. . . . .	Р. Ютаза.	300	40	40	37	20 95	1	3	2	150	—	

земля собствен.

## БУГУЛЬМИНСКИЙ УЪЗДЪ.

№	Название волости и входящихъ въ нее населенныхъ мѣстъ (сель, деревень, хуторовъ). Сословіе (когда крестьянское, то и разряды ихъ: бывшіе госуд., б. удѣл. и т. п.), национальность и вѣроисповѣданіе жителей.	Поколеніе населеннаго мѣста: при рѣкѣ, озерѣ, прудѣ, колодцѣ.	Разстояніе въ верст.							Число жителей.			Колыч. надѣлы или собств. земли въ десят.		Церкви, монастыри, молитв. зданія, школы, больн., почт. ст., земск. станц. пункты, метеор. станц., ярмарки, базары, фабрики, заводы, промыслы и т. п. Земскіе Начальники, Становые Пристава, Лѣсничіе, Вол. Прав., врачи, фельдш. и т. п.
										Число дворовъ.	Мужскаго пола.	Женскаго пола.	У д о б н о й.	Н е у д о б н о й.	
			Отъ Самары.	Отъ уѣзднаго города.	Отъ квар. Земск. Нач.	Отъ квар. Стан. Прис.	Отъ Богосл. Правл.	Отъ близк. желѣзнодорож. станц. и пав. постовъ.	Собств.						
1464	Х. Мухаметгазыева.	Р. Урусса.	300	40	40	37	20	95	1	2	3	350	—	Собств.	
1465	Х. Фахретдинова .	—	300	40	40	37	20	95	1	2	2	16	—		
<b>Водяныя мельницы.</b>															
1466	Галиева . . . . .	Ключь.	300	40	40	37	20	95	1	4	2		На землѣ общ. дер. Уруссы.		
1467	Ф. Филатова . . . . .	Р. Ютаза.	302	44	44	39	17	81	1	3	4		На землѣ дер. Ансаламъ оной.		
1468	П. Пантелѣева . . . . .	—	301	43	43	38	18	80	1	2	3				
1469	Бычкова. . . . .	Р. Крымъ Сарай.	280	22	22	17	10	120	1	3	3		На землѣ общ. с. Б.-Ефанъ ови.		
1470	Чудиша . . . . .	—	282	23	23	18	5	120	1	2	3				
1471	Заглядина . . . . .	—	303	24	24	18	4	120	1	4	4				
1472	Кр. Мухаметзянова.	Р. Ютаза.	298	38	38	35	18	97	1	2	3				
1473	Кр. Абдуллина . . . . .	Ключь.	300	40	40	37	20	95	1	1	1		На землѣ общ. дер. Уруссы.		
1474	К. Ахметзянова. . . . .	—	300	40	40	37	20	95	1	3	3				
	5 вод. мельн. Сарбайцевой, Стулова, Мокѣева, Игнатѣева и Пузыкова . . . . .	Р. Крымъ Сарай.	280	22	22	17	6	120	5	11	12		На землѣ общ. с. Ефанъ ови.		
1475	К. Т. Слесарева . . . . .	Р. Ташла.	284	26	26	22	3	120	1	2	3		На землѣ общ. дер. Ташлы.		
1476	Кр. Мельникова. . . . .	Ключь.	280	22	22	17	8	120	1	3	4		На зем. общ. д. Ноной Муртазинки.		
1477	Мѣщ. П. Ксенофоновова . . . . .	Р. Дымка	286	28	28	25	—	86	1	3	3		На зем. общ. дер. Акбашь.		
<b>Алькѣвская (въ 1 ст., 6 уч. Зем. Нач., 2 суд. слѣд. уч., 3 призыв. уч.).</b>															
1478	Д. Алькѣево. Б. госуд. Тейпярѣ, татары Магом. . . . .	Р. Куйгалдашь.	295	45	23	30	—	155	407	1054	980	6217	2041	2 мечети. Магометшкола. 3 вод. мельн Вол. Прав.	
1479	Д. Нижнее - Якеево. Б. гос. Тейпярѣ и татары. Магом. . . . .	Р. Мелля.	291	41	19	32	4	151	206	500	460	1352	52	Мечеть. Магом. шк 3 вод. мельн.	
1480	Дер. Верхнее-Якеево. (Мальбагушево тож.) Б. гос. Татары. Маг.	—	290	40	18	33	5	150	325	815	834	1896	132	2 мечети. Магометшк., 2 вод. мельн. Базары по вторн. Уряд	
1481	Д. Камырмагитово. Б. гос. Тейпярѣ и татары. Магом. . . . .	Р. Камка.	295	45	19	12	18	155	422	1192	1132	2918	349	3 мечети., 3 магомшк., 4 вод. мельн.	

## БУГУЛЬМИНСКІЙ УѢЗДЪ.

№	Названіе волости и входящихъ въ нее населенныхъ мѣстъ (сель, деревень, хуторовъ). Сословіе (когда крестьянское, то и разряды ихъ: бывшіе госуд., б. удѣл. и т. п.), національность и вѣроисповѣданіе жителей.	Положеніе населеннаго мѣста: при рѣкѣ, озерѣ, прудѣ, колодцѣ.	Разстояніе въ верст.						Число дворовъ.	Число жителей.		Колѣч. надѣльн. или собств. земли въ десят.		Церкви, монастыри, молитв. зданія, школы, больн., почт. ст., земск. станц. пункты, метеор. станц., ярмарки, базары, фабрики, заводы, промыслы и т. п. Земскіе Начальники, (Становые Пристава, Лѣсничіе, Вол. Прав., врачи, фельдш. и т. п.
			Отъ Самары.	Отъ уѣднаго города	Отъ квар. Земск. Нач.	Отъ квар. Стан. Прис.	Отъ Колодег. Права.	Отъ близк. желѣзнодорож. станц. и назв. посылан.		Мужскаго пола.	Женскаго пола.	Удобной.	Неудобной.	
1482	Д. Шерлама. Б. гос. Татары. Магом. . . . .	Р. Урсала.	305	55	27	18	15	155	77	213	195	637	35	Мечеть. Магом. шк. 2 вод. мельн.
1483	Д. Моревка. (Алексадровка тожъ). Б. гос. Рус. Прав. . . . .	Прудь.	287	37	18	33	11	147	7	17	20	45	—	
1484	Пос. Аккиреевскаго товар. Дер. Танаевка) тожъ). Б. госуд. и пом. Мѣщ. Рус. Прав. . . . .	Р. Танайка	288	38	18	26	6	148	26	81	79	300	—	Вод. мельн.
1485	Пос. Безмѣновскаго товар. (Дер. Безмѣновка). Б. гос. Рус. Пгравослав. . . . .	Р. Мелля.	295	45	22	32	2	155	9	36	42	331	19	
<b>Хутора:</b>														
1486	Х. Дв. А. А. Соловьевой . . . . .	Прудь.	287	37	18	36	9	147	1	6	5	280	5	Собств.
1487	Х. Мѣщ. Е. и В. Черновыхъ . . . . .	Р. Мальбагущь.	287	37	20	36	11	147	2	5	4	69	—	
1488	Х. „Новая Каменка“. Мѣщ. Рус. Прав. . . . .	Колод.	287	37	22	35	12	147	4	14	15	—	100	аренд.
1489	Х. „Моревка“. Мѣщан Рус. Прав. . . . .	Р. Мал. багущь.	287	37	20	33	11	147	3	13	16	—	—	
1490	Х. Мѣщ. Е. Л. Стрѣлкова . . . . .	—	287	37	18	36	9	147	1	6	6	94	—	Собств.
1491	Х. Кр. А. Зерюнова . . . . .	—	287	37	18	36	9	147	1	4	1	96	—	
1492	Х. Кр. И. Бикмуллина. . . . .	Р. Турь-Елга.	286	36	15	26	8	146	1	6	4	180	—	
<b>Водяныя мельн.</b>														
1493	Бр. М. Яковлева . . . . .	Р. Урсала.	303	53	25	16	17	163	1	1	2	аренд.	—	аренд.
1494	Мѣщ. Е. Карпова . . . . .	Р. Камка.	296	46	20	11	19	155	1	2	3	аренд.	—	
1495	Мѣщ. Боброва . . . . .	Р. Мелля.	291	42	20	33	5	152	1	3	3	аренд.	—	
<b>Альметевская (въ 1 ст., 6 уч. Зем. Нач., 1 суд. слѣд. уч., 3 призыв. уч.)</b>														
1496	Д. Альметев. Б. госуд. Башк., театары и тат. Магомет. . . . .	Р. Зай.	300	50	32	—	—	50	500	1279	1342	4149	267	3 мечети. 2 магом. шк. Земск. больн. Почт. тел. отд. Земск. станц., ярмарка. Базары по средамъ. Паровая крупянка. Стан. Прис. Вол. Прав. Врачъ, 2 фельдшера, фельдшер. Урядникъ.



## ВУГУЛЬМИНСКІЙ УЪЗДЪ.

№	Названіе волости и входящихъ въ нее населенныхъ мѣстъ (сель, деревень, хуторовъ). Сословіе (когда крестьянское, то и разряды ихъ: бывшіе госуд., б. удѣл. и т. п.), національность и вѣроисповѣданіе жителей.	Положеніе населеннаго мѣста: при рѣкѣ, озерѣ, прудѣ, колодцѣ.	Разстояніе въ верст.						Число жителей.			Колич. надѣльн. или собств. земли въ десят.		Церкви, монастыри, молитв. зданія, школы, больн., почт. ст., земск. станц. пункты, метеор. станц., ярмарки, базары, фабрики, заводы, промыслы и т. п. Земск. Начальники, Становые Пристава, Лѣсничіе, Вол. Прав., врачи, фельдш. и т. п.
			Разстояніе въ верст.						Число дворовъ.	Мужскаго пола.	Женскаго пола.	Удобной.	Пseudобной.	
			Отъ Самары.	Отъ уѣзднаго города.	Отъ квар. Земск. Нач.	Отъ квар. Стан. Прав.	Отъ Ногоси. Прав.	Отъ ближ. жѣлѣзнодорож. станц. и назв. послѣдн.						
1497	Д. Бигашиев. Б. госуд. Тейтяри и татары. Магомет. . . . .	Р. Зай.	303	53	35	3	3 53	385	1028	1027	2625	290	С о б с т в .	2 мечети. 2 магом. шк. Вод. мельн.
1498	Д. Кульшарыпово. Б. госуд. Тейтяри, тат. и чув. Магомет. и язычи. . . . .	Р. Мамай Зилга.	309	59	41	9	9 59	265	717	691	2616	128		2 мечети. Магомет. шк. Вод. мельн.
1499	Д. Нижняя-Махтама. Б. госуд. Тейтяри и тат. Магомет. . . . .	Р. Махтама.	292	42	28	8	8 45	302	838	897	2513	115		2 мечети. Магомет. шк., вод. мельн.
1500	Д. Верхняя Махтама. Б. госуд. Тейтяри и тат. Магомет. . . . .	--	290	45	34	12	12 45	312	874	871	3607	97		2 мечети. 1 магом. шк. 5 вод. мельн.
1501	Д. Абдрахманово. Б. госуд. Башк. и татары. Магомет. . . . .	Р. Зай.	283	33	19	17	17 33	340	913	938	3567	111		2 мечети, 2 магом. шк. Вод. мельн.
1502	Лѣсная сторожка каз. вѣд. бл. д. Кульшарыповой . . . . .	Колод.	312	62	44	12	12 62	1	2	2	--	--		
<b>Водяныя мельницы.</b>														
1503	Аренд. Лаврентьевымъ . . . . .	Р. Зай.	306	56	38	6	6 56	1	4	5	1	--	Аренд.	
1504	Ар Ганеевымъ . . . . .	--	280	30	18	20	20 30	1	3	2	1	--		
1505	Ар. Манаковымъ . . . . .	--	284	34	18	17	17 34	1	1	3	1	--		
<b>Бавлинская (въ 3 ст., 3 уч. Зем. Нач., 2 суд. слѣд. уч., 1 приз. уч.)</b>														
1506	Д. Бавлы (Мансурово тожъ). Б. государ. Башк. и тейтяри. Магомет. . . . .	Р. Бавла.	265	36	36	12	-- 80	353	1057	963	3360	21	Надѣльн.	2 мечети. 4 водян. мел. Вол. Прав.
1507	С. Потапова Тумбарла. Б. госуд. Вотяки и чуваш. Прав. . . . .	Р. Тумбарла.	255	30	30	4	7 90	213	649	666	1942	15		Церковь. Церк.-прих. школа.
1508	Д. Мирная Дубовка. Б. госуд. Русск. Прав.	Ключь.	255	30	30	7	7 85	54	187	190	408	3		
1509	Д. Васкино Туйрала. Б. госуд. Чуваш. Прав. . . . .	--	290	30	30	5	6 90	169	457	449	1520	10	Церк.-прих. школа.	
1510	Д. Казыль-Ярово. Б. госуд. Башкиры и тейтяри. Магомет. . . . .	Р. Икъ.	306	40	40	18	6 80	437	1398	1303	4152	50	3 мечети, вод. мельн.	
1511	Д. Исерганово. Б. госуд. Башк. и тейтяри. Магомет. . . . .	Р. Тумбарла.	295	40	40	20	6 63	420	1519	1393	3326	25	3 мечети. 4 вод. мельн.	

## ВУГУЛЬМЯНСКІЙ УѢЗДЪ.

№	Название волости и входящихъ въ нее населенныхъ мѣстъ (сель, деревень, хуторовъ). Соелоніе (когда крестьянское, то и разряды ихъ: бывшіе госуд., б. удѣл. и т. п.), национальность и вѣроисповѣданіе жителей.	Положеніе населеннаго мѣста: при рѣкѣ, озерѣ, прудѣ, колодецѣ.	Разстояніе въ верст.						Число дворовъ.	Число жителей.		Колч. надѣльн. или собств. земли въ десят.		Церкви, монастыри, молитв. зданія, школы, больн., почт. ст., земск. станц. пункты, метеор. станц., ярмарки, базары, фабрики, заводы, промыслы и т. п. Земскіе Начальники, Становые Пристава, Лѣсничіе, Вол. Прав., врачи, фельдш. и т. п.			
			Отъ Самары.	Отъ уѣзднаго города	Отъ квар. Земск. Нач.	Отъ квар. Стан. Прис.	Отъ Волости. Правл.	Отъ близ. железнодорож. станц. и назв. послѣдн.		Мужскаго пола.	Женскаго пола.	Удобной.	Неудобной.				
1512	Д. Минингулово Б. госуд. Татары. Магом.	Р. Мелля.	262	40	40	12	10	69	19	68	71	142	8	Собств.	1 мечеть. Зем. станц. вод. мельн.		
1513	Д. Татарская Тумбарла. Б. госуд. Башкиры и темяри. Магомег. . . . .	Р. Тумбарла.	262	40	40	12	7	70	242	897	832	3022	281				
<b>Хутора:</b>																	
1514	Х. Куп. Балашева .	—	262	40	40	12	7	70	1	1	1	30	—	Зем. собств.	1 вод. мельн.		
1515	Х. „Латы“ М. А. Бугаерова . . . . .	Р. Лата	300	33	33	10	5	81	1	10	10	1800	—			Зем. собств.	Кириичный заводъ.
1516	Х. Чекановой . .	Колодець и ключь.	290	39	—	9	6	70	1	5	4	400	—				
1517	Лѣс. стор. (кордонъ.)	Колодець.	262	40	40	12	7	70	1	3	2	—	—	Зем. собств.	Вод. мельн.		

### Богоявленская (въ 4 ст., 2 уч. Зем. Нач., 1 суд. слѣд. уч. 1 призыв. уч.).

1518	С. Михайловка. Б. государ. Русск. Прав.	Р. Зай.	229	20	20	30	—	90	223	690	719	3141	16	Надѣльн.	Церковь. Вол. Прав. зем. и церк. прих. шк. зем. станція.		
1519	С. Богоявленское (Сула тожь) Мѣн. Русск. Прав. . . . .	Р. Сула.	240	15	15	30	12	95	98	271	268	Арен д. у Кр. По з. Бан.	16			2	церкви. Церк. прих. школа.
1520	Д. Базаровка. Б. госуд. Русск. Прав. . . . .	Ключь.	241	10	10	38	10	100	45	148	155	1213	61	Надѣльн.	2 вод. мельн.		
1521	Д. Коногоровка. (Школаевка тожь). Б. госуд. Русск. Прав. . . . .	—	237	13	13	39	8	99	45	140	148	846	64			2	вод. мельн.
1522	Д. Малаховка. Б. госуд. Русск. Прав. . . . .	Р. Вязовка.	234	14	14	35	7	96	31	115	117	370	45			Земск. школа. вод. мельн.	
1523	Д. Медвѣдка. (Новая Вугульма тожь) Б. госуд. Русск. Прав. . . . .	Р. Зай.	223	17	17	33	5	94	158	456	473	1516	201	Земск. школа. вод. мельн.			
1524	С. Андреевка. Б. госуд. Русск. Прав. . . . .	Р. Дымка.	226	22	22	22	7	83	144	528	569	2672	277	Надѣльн.	Церковь. Земск. школа.		
1525	Д. Малая Гуляевка. Б. госуд. Русск. Прав.	Ключь.	230	29	29	28	11	82	5	26	28	480	370			Школа грамоты.	
1526	Д. Надеждино. Б. помѣщ. Русск. Прав.	Р. Сула.	236	15	15	30	7	90	46	55	53	290	20	Надѣльн.	Школа грамоты.		
1527	Д. Забугоровка. Б. госуд. Русск. Прав. . . . .	Ключь.	247	3	3	42	18	107	114	141	140	2211	21			Школа грамоты.	

## ВУГУЛЬМИНСКИЙ УЪЗДЪ.

№	Названіе волости и входящихъ въ нее населенныхъ мѣстъ (сель, деревень, хуторовъ). Состояніе (когда крестьянское, то и разряды ихъ: бывшіе госуд., б. удѣл. и т. п.), национальность и вѣроисповѣданіе жителей.	Положеніе населеннаго мѣста: при рѣкѣ, озерѣ, прудѣ, колодезѣ.	Разстояніе въ верст.					Число жителей.			Коллч. надѣлн. или собств. земли въ десят.		Церкви, монастыри, молитв. зданія, школы, больницы, почт. ст., земск. станц. пункты, метеор. станц., ярмарки, базары, фабрики, заводы, промыслы и т. п. Земскіе Начальники, Становые Пристава, Лѣсничіе, Вол. Прав., врачи, фельдш. и т. п.
			Отъ Самары.	Отъ уѣзнаго города.	Отъ квар. Земск. Нач.	Отъ квар. Стан. Прил.	Отъ Волостн. Правл.	Отъ близк. желѣзнодорожн. станц. и близ. посѣлки.	Число дворовъ.	Мужскаго пола.	Женскаго пола.	Удобной.	
1528	Д. Ново-Чирково. Б. помѣщ. и мѣщ. Русск. Прав. . . . .	Ключь.	246	12	12	34	15 90	35	147	136	65	2	
1529	Д. Петровка. Мѣщ. Русск. Прав. . . . .	Р. Сула.	243	17	17	28	17 90	35	115	110	234	—	
1530	Д. Коробково. Мѣщ. Русск. Прав. . . . .	—	249	23	23	30	20 85	50	137	145	1100	—	
1531	Д. Боровка. Б. помѣщ. Русск. Прав. . . . .	Р. Боровка	227	23	23	30	7 95	23	39	40	175	10	
1532	Пос. Галкинскій. Б. помѣщ. и мѣщ. Русск. Прав. . . . .	Ключь.	243	17	17	28	17 85	11	48	30	240	—	
1533	Сц. "Казанка" Б. госуд. Русск. Ц. ав. . . . . Усадьбы и хутора.	Р. Зай.	257	7	7	57	30 117	83	293	290	2715	93	
1534	Х. Морковникова . . . . .	Р. Сула.	243	23	23	32	20 85	1	4	6	1128	—	
1535	Х. дв. Баряевой . . . . .	—	239	17	18	28	8 90	1	—	1	1100	50	
1536	Х. Фиографевой . . . . .	—	236	16	16	29	6 91	1	4	6	520	30	собств.
1537	Х. "Липовка" Дмитріевой . . . . .	Р. Липовка.	248	10	10	36	17 90	1	12	10	940	100	Винокуренный заводъ.
1538	Усад. дв. Сколонь . . . . .	Р. Сула.	240	15	15	30	15 92	1	12	15	—	—	
1539	Хут. "Петровский" Дмитріевой . . . . . Водян. мельн.	—	243	17	17	28	17 90	1	18	25	2521	—	Вод. мельн.
1540	Г. Юдашевымъ ар. . . . .	Р. Зай.	234	14	14	35	7 96	1	2	2	на землѣ общ. д. Мала ховки.	—	
1541	Зацѣпина . . . . .	Р. Сула.	241	16	16	29	16 91	1	7	10	891	—	соб ств.
1542	И. Фадичева . . . . .	Р. Зай.	237	13	13	39	8 99	1	7	8	на зем д. Копного ровки.	—	
1543	А. Лимопова . . . . .	—	239	13	13	40	9 100	1	6	5		—	
1544	М. Пантелѣева . . . . .	—	223	17	17	33	5 95	1	4	6		—	
1545	Е. Куличкова . . . . .	—	223	17	17	33	5 94	1	3	5	на землѣ д. Медвѣдки.	—	
1546	Ф. Сандрукъ . . . . .	Р. Зай.	223	17	17	33	5 94	1	4	5		—	
1547	П. Михайлова . . . . .	—	257	7	7	57	30 117	1	3	3	на зем д. Казан ки.	—	
1548	Удѣл. вѣд. (аренд. И. Наумкинымъ) . . . . .	—	229	20	20	30	¼ 90	1	1	2	—	—	
1549	Удѣл. вѣд. (аренд. П. Ивановымъ) . . . . .	—	229	20	20	30	1 90	1	1	2	—	—	
1550	Удѣл. вѣд. (аренд. В. Сметаниковымъ) . . . . .	—	229	20	20	31	1¼ 91	1	2	2	—	—	

## ВУГУЛЬМИНСКІЙ УВЗДЪ.

№№	Названіе волости и входящихъ въ нее населенныхъ мѣстъ (сель, деревень, хуторовъ). Состояніе (когда крестьянское, то и разряды ихъ: бывшіе госуд., б. удѣл. и т. п.), національность и вѣроисповѣданіе жителей.	Положеніе населеннаго мѣста: при рѣкѣ, озерѣ, прудѣ, колодезѣ.	Разстояніе въ верст.						Число жителей.			Коліч. надѣлн. для собств. землн въ десят.		Церкви, монастыри, молитв. зданія, школы, больницы, почт. ст., земск. станц. пункты, метеор. станц., ярмарки, базары, фабрики, заводы, промыслы и т. п. Земскіе Начальники, Становые Пристава, Лѣвничіе, Вол. Прав., врачи, фельдш. и т. п.
			Отъ Самары.	Отъ убаднаго города.	Отъ квар. Земск. Нач.	Отъ квар. Стан. Прис.	Отъ Волостн. Правл.	Отъ близк. железнодорож. станц. и насл. посѣды.	Число дворовъ.	Мужскаго пола.	Женскаго пола.	Удобной.	Неудобной.	

### Борискинская (въ 4 ст., 4 уч. Зем. Нач., 1 суд. слѣд. уч., 1 приз. уч.).

1551	С. Борискино. Б. государ. Мордва. Прав.	Р. Камышла.	225	45	45	—	—	65	387	1326	1413	15937	1497	Церковь, 2 церковно-приход. шк. Земск. больн., при ней: врачъ, фельдшеръ и акушерка. Земск. станц. Базары по пятицамъ, 6 вод. мельницъ, 2 маслоб. Стан. Присл. Волостн. Правл.
								Вугуруславъ.				надѣльн.		
1552	Выс. Салалейка. Б. госуд. Мордва. Прав.	Р. Салалейка.	227	42	42	3	3	68	176	628	680			
1553	Выс. Камышлинка. Б. гос. Мордва. Прав.	Р. Камышлинка.	223	47	47	2	2	63	151	539	548			Школа грамоты. Водян. мельн.
1554	С. Старое Домосейкино. Б. гос. Мордва. Прав.	Р. Союкъ.	230	35	35	6	6	71	340	960	970	6362	8131	Церковь. Церк.-приходск. и Земск. шк. 5 водян. мельн.
1555	С. Наумовка. Б. государ. Мордва. Прав.	Р. Камышла.	219	51	51	6	6	59	114	412	414	1192	151	Церковь. Шк. грамоты, 2 мельн., 1 крупурушка.
1556	Д. Черновка. Б. государст. Рус. Прав.	Р. Черемшавъ.	224	39	39	9	9	64	73	321	292	715	73	Земск. школа.
1557	Дер. Ремчюговка. Б. помѣщ. Рус. Прав.	Р. Дымка.	236	30	30	11	11	74	26	100	93	308	25	
1558	Д. Ключевка. Б. помѣщ. Рус. Прав.	Ключь.	236	26	26	15	15	78	5	17	20	43	—	
1559	Лѣсная стор. Казен. вѣд.	—	230	50	50	5	5	70	1	4	8	—	—	

### Борисоглѣбская (въ 4 ст., 4 уч. Зем. Нач., 2 суд. слѣд. уч., 1 приз., уч.).

1560	С. Секретарка. Б. государ. Мордва. Прав.	Р. Кандызь.	250	46	46	30	—	65	249	689	704	2548	927 ½	Церковь. Земск. шк. Земск. станц. Базары. 3 маслоб. завода. Вол. Правл.
								Вугуруславъ.				надѣльн.		
1561	Д. Новое-Бораскино. Б. гос. Мордва. Прав.	—	250	48	48	33	3	65	203	699	639	1680	3821	Земск. шк., 3 вод. мельн., 1 сукновалка.
1562	Д. Маторино. Б. государ. Рус. Прав.	Р. Вугуруславъ.	240	50	50	35	8	57	201	552	593	2216	61	Школа грам., 3 вод. мельн.
1563	Д. Чекмаревка. Б. помѣщ. Рус. Прав.	—	245	55	55	30	13	55	36	98	101	255	60	Школа грамоты.
1564	Д. Екатериновка. Б. помѣщ. Рус. Прав.	Р. Слузянка.	240	50	50	22	18	60	2	8	9	80	—	
1565	Д. Подколочная. Б. помѣщ. Мѣщ. и крес. Рус. Прав.	—	245	50	50	22	10	65	47	135	154	100	—	Школа грамоты.

## ВУГУЛЬМИНСКІЙ УВЗДЪ.

№	Названіе волости и входящихъ въ нее населенныхъ мѣстъ (сель, деревень, хуторовъ). Сословіе (когда крестьянское, то и разряды ихъ: бывшіе госуд., б. удѣл. и т. п.), национальность и вѣроповѣданіе жителей.	Положеніе населеннаго мѣста: при рѣкѣ, озерѣ, прудѣ, колодезѣ.	Разстояніе въ верст.						Число жителей.			Колич. надѣльн. или собств. земли въ десят.		Церкви, монастыри, молитв. зданія, школы, больн., почт. ст., земск. станц. пункты, метеор. станц. ярмарки, базары, фабрики, заводы, промыслы и т. п. Земскіе Начальники, Становые Пристава, Лѣсничіе, Вол. Прав., врачи, фельдш. и т. п.	
			Отъ Самары.	Отъ уѣзднаго города.	Отъ квар. Земск. Нач.	Отъ квар. Стан. Урис	Отъ Волости. Права.	Отъ близ. желѣзнодорож. станц. и назв. postaдв.	Число дворовъ.	Мужскаго пола.	Женскаго пола.	Удобной.	Неудобной.		
															Собств.
1566	Дер. Васильевка. Б. госуд. Рус. Прав. . .	Р. Соэкъ.	240	35	35	15	12	75	180	618	685	1970	100	} Надѣл. } Собств.	Церк. - прих. школа
1567	Д. Павловка. Б. помѣщ. Рус. Прав. . .	Р. Еашан- ка	257	38	38	37	9	74	108	311	315	705	—		Школа грамоты.
1568	С. Новая Мертво- щина. Б. помѣщ. Рус. Прав. . . . .	—	255	40	40	35	6	70	89	296	301	645	94		Церковь. Церк.-при- ходск. школа.
1569	Дер. Фомичевка. Б. помѣщ. Рус. Прав. . .	Р. Кан- дызь.	250	42	42	30	2	68	50	139	140	410	42		Школа грамоты, 1 мукомольн. мельн.
1570	Д. Михайловка. Б. помѣщ. Рус. Прав. . .	—	250	42	42	28	3	68	10	38	34	60	—		
1571	Д. Грековка. Б. по- мѣщ. Мѣщ. и кр. Рус. Прав. . . . .	—	240	35	35	20	12	70	18	59	61	605	3		
1572	С. Старая Мертво- щина. Б. помѣщ. Рус. Прав. . . . .	—	245	45	45	23	6	68	108	388	362	1368	—		Церковь. Церк.-при- ходск. школа.
1573	Д. Егорьевка. Б. по- мѣщ. Рус. Прав. . .	—	260	40	40	25	8	70	46	159	160	578	—		
1574	Дер. Заглядовка. Б. помѣщ. Рус. Прав. . .	Р. Еашан- ка.	255	43	43	33	6	70	19	70	75	350	180		
<b>Х у т о р а .</b>															
1575	Кр. Тумаевыхъ . . .	Р. Малый Соэкъ.	245	50	50	20	15	60	2	4	5	191	9		
1576	Х. Кр. Шатина и Тумаева . . . . .	—	245	50	50	23	13	6	1	5	4	286	14		
1577	Х. Клементьева . .	Колод.	245	50	50	25	15	10	1	6	7	980	60		
1578	Х. Дв. Мордвинова.	Р. Малый Соэкъ.	240	45	45	25	12	65	2	6	7	4189	—	Паровая обдирка.	
1579	Х. Дв. В. Л. Попова.	Р. Кан- дызь.	250	42	42	28	3	68	2	8	9	137	—	1 паровая мукомоль- ная мельница.	
1580	Х. Кр. Л. Баздыре- ва . . . . .	Р. Дымка.	240	35	35	20	15	70	1	3	5	202	—	Вод. мельн.	
1581	Х. Жены свящ. Со- коловой . . . . .	Малая Рѣчка.	260	40	40	20	8	70	1	3	3	298	15		
1582	Х. Мѣщ. Л. Фиска- лова . . . . .	Р. Кан- дызь.	245	42	42	30	3	68	1	3	4	26½	3	Вод. мельница.	

## ВУГУЛЬМИНСКІЙ УѢЗДЪ.

№	Название волости и входящихъ въ нее населенныхъ мѣстъ (сель, деревень, хуторовъ). Состояніе (когда крестьянское, то и разряды ихъ: бывшіе госуд., б. удѣл. и т. п.), національность и вѣроисповѣданіе жителей.	Положеніе населеннаго мѣста: при рѣкѣ, озерѣ, прудѣ, колодцѣ.	Разстояніе въ верст.					Число дворовъ.	Число жителей.		Колѣч. падѣлн. или собств. земли въ десят.		Церкви, монастыри, молитв. зданія, школы, больн., почт. ст., земск. станц. пункты, метеор. станц., ярмарки, базары, фабрики, заводы, промыслы и т. п. Земскіе Начальники, Становые Пристава, Лѣсничіе, Вол. Прав., врачи, фельдш. и т. п.		
			Отъ Самары.	Отъ уѣзднаго города.	Отъ квар. Земск. Нач.	Отъ квар. Стан. Прис.	Отъ Волости. Правл.		Отъ близк. желѣзнодорож. станц. и назв. послѣдн.	Мужскаго пола.	Женскаго пола.	Удѣльной.		Неудѣльной.	
<b>Варваринская (во 2 ст., 7 уч. Зем. Нач., 1 суд. слѣд. уч., 2 призыв. уч.)</b>															
1583.	С. Кичуйская Крѣпость. Б. госуд. Рус. Прав. . . . .	Р. Кичуй.	250	73	—	40	—	140	299	864	849	2917	85	Н а дѣ л н а я с о б. с т. в.	Церковь. Зем. церк. прих. и ремесл. школы. Базары по понедѣльн. Вод. мельн. 3 масл. завода. Зем. Нач. Почт. тел. отд. Зем. станц. Вол. Прав. Урядникъ. Населеніе занимается выдѣлкою: ободьевъ, дугъ, колесъ и сапей.
1584	Сл. Анаково. Б. госуд. Рус. Прав. . . . .	Р. Аначка.	255	78	6	40	6	145	128	354	375	1029	77		Вод. мельн.
1585	Сп. Варваринка. Б. госуд. Рус. Прав. . . . .	Р. Вятка.	240	77	10	30	10	130	95	285	286	625 1028	70 29		Земск. школа. Вол. мельн.
1586	Д. Нагорная. Б. помещ. Рус. Прав. . . . .	Р. Кичуй.	290	70	3	40	3	137	145	418	437	895	20		Зем. школа. Маслоб. заводъ. 2 вод. мельн.
1587	Сл. Баграшъ (Шолянка тожъ). В. госуд. Рус. Прав. . . . .	Р. Баграшка.	245	90	15	25	15	145	107	322	372	1042	82		Церковь. 2 вод. мельн.
1588	Д. Кичучатово (Юлдашево тожъ) Б. госуд. Тештяри и татары. Магомет. . . . .	Р. Кичуй.	243	65	6	40	6	133	330	824	826	2686	106		2 мечети, 2 вод. мельн.
1589	Д. Маметево. Б. госуд. Тештяри и татары. Магомет. . . . .	—	240	65	8	35	8	130	293	729	731	2024	52		2 мечети, 2 вод. мельн.
1590	Д. Урмышлы. Б. госуд. Тештяри и татары. Магомет. . . . .	Ключь. Вятка.	235	72	18	25	18	125	383	974	937	2010	183		2 мечети, 2 вод. мельн.
1591	Безиѣновское товарищество. В. госуд. Малорос. Прав. . . . .	—	240	77	10	30	10	130	60	168	137	1021	36		1 вод. мельн.
1592	Зигапировское товарищество. В. госуд. Татары. Магометане . . . . .	Ключь.	135	75	20	25	20	125	37	119	129	1010	47		—
<b>Усадьбы и хутора.</b>															
1593	Ус. дв. М. Н. Булыгиной . . . . .	Р. Кичуй.	250	73	—	40	—	140	1	14	17	4246	137		Вод. мельн.
1594	Х. дв. М. Н. Булыгиной . . . . .	Ключь.	243	75	7	37	7	134	1	2	3				
1595	Х. бар. Н. П. Притвицъ . . . . .	Р. Вѣлый Ключь.	250	70	3	40	3	137	1	12	8	3800	200		С о б с т. в.
1596	Х. дв. П. В. Быкова . . . . .	Р. Урмышла.	250	70	16	30	16	130	1	3	4	997	48		

## ВУГУЛЬМИНСКІЙ УѢЗДЪ.

№	Названіе волости и входящихъ въ нее населенныхъ мѣстъ (селъ, деревень, хуторовъ). Сословіе (когда крестьянское, то и разряды ихъ: бывшіе госуд., б. удѣл. и т. п.), національность и вѣроисповѣданіе жителей.	Положеніе населеннаго мѣста: при рѣкѣ, озерѣ, прудѣ, колодезѣ.	Разстояніе въ верст.					Число жителей.		Кол-во надѣлъ или собств. земель въ десят.		Церкви, монастыри, молитв. зданія, школы, больницы, почт. ст., земск. станц. пункты, метеор. станц., ярмарки, базары, фабрики, заводы, промыслы и т. п. Земскіе Начальники, Становые Пристава, Лѣсничіе, Вол. Прав., врачи, фельдш. и т. п.	
								Мужскаго пола.	Женскаго пола.	Удобной.	Неудобной.		
			Отъ Самары.	Отъ уѣзднаго города.	Отъ квар. Земск. Нач.	Отъ квар. Стан. Прист.	Отъ Волости. Правл.						Отъ стан. желѣзнодорожн. станц. и назв. послѣдн.
<b>3) Верхне-Кармальская (во 2 ст., 9 уч. Зем. Нач., 1 суд. слѣд. уч., 2 призыв. уч).</b>													
1597	С. Черемшанская Крѣпость Б. госуд. Рус. Мордва и чуваш. Прав. . . . .	Р. Черемшанъ.	220	95	20	—	5 80	706	2063	2088	8788	474	1 Церковь. 2 зем. 1 церк. прих. и 1 ремесл. шк., хлѣб. рынокъ 2 ярмарки. Базары по пятницамъ, зем. больн. 2 вод. мельн. Стан. Прист. Вол. Прав. Почт. тел. отд. Врачъ, 3 фельдшера, Акушерка, больн. аптека. Ветеринар., прачъ, зем. станція. Сельско-хоз. складъ. Воен. кон уч.
							Сергіевскъ.						Въ видѣ земляного вала. Затѣмъ, въ 2 веротъ села находятся, такъ называемые курганы и земляныя насыпи кругообразной формы, въ количествѣ 7-ми, происхожденіе которыхъ приписывается кочевавшимъ здѣсь ранее монголамъ.
1598	Сл. Верхняя-Кармалка. Б. госуд. Рус., чуваш. и татары. Прав. и магомет. . . . .	Р. Кармалка.	230	102	35	10	10 92	235	700	654	3213	428	Церковь, церк.-прих. школа.
1599	С. Нижняя-Кармалка. Б. госуд. Рус. Прав. . . . .	Р. Шешма.	235	95	40	15	15 107	286	940	864	2748	133	Церковь, 2 школы: зем. и церк. прих. 2 вод. мельн.
1600	Д. Амирово. Б. госуд. татары. Магомет.	Р. Сульча.	230	102	35	10	10 89	160	54	464	1508	177	Мечеть
1601	Дер. Лашманкино. (Новая Деревня тожь) Б. госуд. татары. Магомет. . . . .	Р. Сульча.	228	102	35	10	10 89	318	938	894	2454	346	Мечеть, 3 вѣтр. мельн.
1602	Д. Казанка. (Черемшанскій Косогоръ тожь) Б. госуд. Рус. и чуваш. Прав. . . . .	Р. Черемшанъ.	228	105	20	10	10 90	115	385	452	1376	173	
1603	Х. Сотникова. Рус. Прав. . . . .	Ключъ.	223	99	25	5	5 83	11	52	65	463	30	соб. ств.

## ВУГУЛЬМИНСКІЙ УЪЗДЪ.

№№	Названіе волости и входящихъ въ нее населенныхъ мѣстъ (сель, деревень, хуторовъ). Состояніе (когда крестьянское, то и разряды ихъ: бывшіе госуд., б. удѣл. и т. п.), национальность и вѣроисповѣданіе жителей.	Положеніе населеннаго мѣста: при рѣкѣ, озерѣ, прудѣ, колодезѣ.	Разстояніе въ верст.						Число дворовъ.	Число жителей.		Колѣч. надѣльн. влад. собств. земл. въ десят.		Церкви, монастыри, молитв. зданія, школы, больницы, почт. ст., земск. станц. пункты, метеор. станц., армарки, базары, фабрики, заводы, промыслы и т. п. Земскіе Начальники, Становые Пристава, Лѣсничіе, Вол. Прав., врачи, фельдш. и т. п.		
			Отъ Самары.	Отъ уѣзднаго города.	Отъ квар. Земск. Нач.	Отъ квар. Стан. Прис.	Отъ Волости. Правл.	Отъ близ. желѣзнодорож. станц. и назв. послѣдн.		Мужскаго пола.	Женскаго пола.	Удобной.	Неудобной.			
<b>Добринская (въ 4 ст., 5 уч. Земск. Начал., 1 суд. слѣд. уч., 1 приз. уч.)</b>																
1604	С. Добрино. Б. удѣл. Рус. Прав. . . .	Р. Шешма.	215	30	30	12	—	80	435	1601	1677	6628	193	Надѣльная.	Церковь, Вол. Прав. Мин. 2-х кл. и зем. школы. Урядн., вод. мельн. 3 маслоб.	
1605	С. Старый Маклаушъ. Б. госуд. Мордва. Прав.	—	205	45	45	15	15	80	276	974	920	4753	356			
1606	Д. Старый Казбулатъ. Б. госуд. Мордва. Прав. . . . .	—	205	46	46	16	16	80	119	429	470	1823	394			
1607	Д. Шаталовка. Б. госуд. Рус. Прав. . .	Р. Камышла.	210	38	38	4	8	72	100	319	332	1090	98			
1608	Д. Ивановка. Б. госуд. Рус. Прав. . .	Р. Шешма.	210	37	37	8	7	77	38	105	115	636	81	Собственная.	Школа грамоты.	
1609	С. Подбѣльское. В. удѣл. и госуд. Рус. и мордва. Прав. . . . .	—	210	38	38	9	8	77	12	41	39	517	—			Церковь
1610	Д. Новая-Полатва. Б. госуд. и Рус. Прав.	Р. Дымка.	225	26	26	15	8	84	28	80	87	514	—	Собственная.	Школа грамоты.	
1611	Д. Хирьяково (Верхне-Дымское и Отрадное тожъ). В. помѣщ. мѣщ. Рус. Прав. . . . .	—	226	30	30	15	9	80	26	103	108	110	8			надѣл.
1612	Шестаковское товарищество. В. госуд. Русск., молдоване и мордва. Прав. . . . .	Р. Шешма.	210	38	38	9	8	77	8	39	42	785	—	соб ств.	Хутора и водяныя мельницы:	
1613	Х. наслѣд. дв. Сухотинныхъ . . . . .	Р. Дымка.	226	30	30	15	9	80	1	2	2	1944	—	соб ств.		Вод. мельн.
1614	Х. „Никольскій“ мѣщ. Рус. Прав. . . .	—	225	28	28	12	10	80	9	32	35	400	—	арен дов.		
1615	Вод. м. Кочеткова . . . . .	Р. Шешма.	216	30	30	12	1	80	1	3	4	—	—	—		
1616	2 Вод. м. кр. Колчурша . . . . .	—	215	30	30	12	—	80	2	3	1	2	—	соб ств.		
1617	Вод. мельн. аренд. Масленниковымъ . . .	—	205	44	44	14	14	80	1	3	4	—	—	—		



## БУГУЛЬМИНСКІЙ УѢЗДЪ.

№ ч.	Названіе волости и входящихъ въ нее населенныхъ мѣстъ (сель, деревень, хуторовъ). Состояніе (когда крестьянское, то и разряды ихъ: бывшіе госуд., б. удѣл. и т. п.), национальность и вѣроисповѣданіе жителей.	Положеніе населеннаго мѣста: при рѣкѣ, озерѣ, прудѣ, колодцѣ.	Разстояніе въ верст.						Число жителей.			Кол-во падѣльн. или собств. земель въ десят.		Церкви, монастыри, молитв. зданія, школы, больн., почт. ст., земск. станц. пункты, метеор. станц., армярки, базары, фабрики, заводы, промыслы и т. п. Земскіе Начальники, Становые Пристава, Лѣсничіе, Вол. Прав., врачи, фельдш. и т. п.	
			Отъ Самары.	Отъ уѣзднаго города.	Отъ квар. Земск. Нач.	Отъ квар. Стан. Прис.	Отъ Волости. Присл.	Отъ станж. желѣзнодорож. станц. и назв. постѣйд.	Число дворовъ.	Мужскаго пола.	Женскаго пола.	Удобной.	Неудобной.		
<b>Дымская (въ 3 ст., 4 уч. Земск. Начал., 2 суд. слѣд. уч., 1 приз. уч.).</b>															
1618	Д. Дымская. Б. гос. Башкиры и татары Магом. и прав. . . . .	Р. Дымка.	225	24	24	12	—	90	437	1238	1243	3980	8791	Надѣльная.	2 мечети, 3 водян. мельн. Земск. станція. Волости. Правл. Вод. мельн.
1619	Д. Васильевка (Федоровка тожъ). Б. государ. Рус. Правосл. и раскольн. . . . .	Р. Сухая Ташла.	257	36	36	7	12	97	127	412	406	1057	64		Раск. молитв. домъ Школа грамоты, 2 водян. мельн. Населеніе занимается изготовленіемъ ульевъ.
1620	Д. Семькино. Б. государ. Рус. Прав. . . . .	Колод.	245	28	28	5	5	95	62	250	245	798	6		Школа грамоты, 4 маслобойки.
1621	Д. Ново-Домосейкино. Б. госуд. Мордва. Правосл. . . . .	Р. Дымка.	215	33	33	21	10	80	77	238	243	954	26		Вод. мельн.
1622	Д. Кирсановка. Б. уд. Мордва. Прав. . . . .	Ключь.	220	39	39	14	15	83	105	293	256	1135	31		Земск. школа.
1623	С. Яковлево (Богородицкое тожъ). Б. помѣщ. Рус. Прав. . . . .	Р. Сула.	237	36	36	10	12	85	128	404	434	1270	10		Церковь Церк.-приходск. школа.
1624	Д. Ружевка (Петровка тожъ). Мѣщан. Рус. Прав. . . . .	—	230	27	27	27	16	75	1	4	5	40	—		арен дов.
1625	Д. Михѣвка (Медвѣдка тожъ). Б. пом. Рус. Прав. . . . .	Р. Дымка.	225	27	27	30	20	70	2	7	5	15	—		соб ств.
1626	Д. Большая Гуляевка (Маріенбергъ тожъ). Мѣщ. Рус. Прав. . . . .	Р. Медвѣдка.	220	25	25	32	25	76	29	51	61	30	—		арен дов.
1627	Д. Никольское (Старое Чирково тожъ). Б. помѣщ. Рус. Прав. . . . .	Р. Сула.	220	28	28	17	6	84	2	3	3	20	—		Надѣльная.
1628	Д. Зубаревка. Рус. и мордва. Прав. . . . .	Р. Дымка.	223	26	26	19	12	75	19	44	35	326	—		
<b>Товарищества</b>															
1629	Михѣвское. Русск. Прав. . . . .	Р. Дымка.	225	27	27	30	20	70	70	240	249	2160	69	Зем. купл. съ пом. кр. Вынка.	Школа грамоты. Водян. мельн.
1630	Вязовское. Мѣщане. Рус. Прав. . . . .	Р. Вязовка.	220	22	22	18	10	75	29	78	82	520	4		
1631	Николѣвское. Мѣщ. Рус. Прав. . . . .	—	220	22	22	18	10	75	22	60	61	480	10		
1632	Знаменско-Спасское. Мѣщ. Б. гос Русск. Прав. . . . .	—	220	22	22	17	9	75	32	78	72	595	15		

## ВУГУЛЬМИНСКІЙ УѢЗДЪ.

№ №	Названіе волости и входящихъ въ нее населенныхъ мѣстъ (селя, деревень, хуторовъ). Сословіе (когда крестьянское, то и разряды ихъ: бывшіе госуд., б. удѣл. и т. п.), національность и вѣроисповѣданіе жителей.	Положеніе населеннаго мѣста: при рѣкѣ, озерѣ, прудѣ, колодезѣ.	Разстояніе въ верст.					Число дворовъ.	Число жителей.		Кол-во надѣлн. или собств. земли въ десят.		Церкви, монастыри, молитв. зданія, школы, болн., почт. ст., земек. станц. пункты, метеор. станц., армарки, базары, фабрики, заводы, промыслы и т. п. Земскіе Начальники, Становые Пристава, Лѣсничіе, Вол. Прав., врачи, фельдш. и т. п.	
									Мужскаго пола.	Женскаго пола.	Удобной.	Неудобной.		
			Отъ Самары.	Отъ уѣзднаго города.	Отъ квар. Земск. Нач.	Отъ квар. Стан. Прис.	Отъ Волости. Права.							Отъ близк. желѣзнодорож. станц. и назв. постѣдн.
1633	Михайловское. Б. государ. Рус. Прав.	Р. Вязовка.	220	22	22	17	9 75	11	33	34	277	21	Зем. купл. съ пом. Кр. Банка.	
1634	Подколочное. Мѣщ. Рус. Прав.	Р. Дымка.	230	27	27	27	16 75	39	76	83	600	35		
1635	Анисимское. Б. государ. Мордва Прав.	—	223	26	26	20	12 75	6	12	23	141	—		
1636	Моисѣево. Б. государ. Мордва. Прав.	—	235	31	31	20	12 76	11	16	3	305	—	Зем. купл. съ пом. Кр. Банка.	
1637	Анчинское. Б. госуд. Мордва. Прав.	—	236	32	32	20	11 72	5	7	2	142	—		
<b>Усадьбы и хутора:</b>														
1638	Х. кун. Санина	Ключь.	224	27	27	20	13 85	1	9	5	1948	—	Собствен.	
1639	Ус. дв. Аристова	Р. Сула.	237	36	36	10	12 85	1	10	2	907	—		
1640	Ус. наслѣд. дв. Кирѣевой	—	230	27	27	27	16 75	1	20	15	3766	—		
1641	Х. мѣщ. Балбошина.	—	219	27	27	18	6 84	1	10	3	500	—		
1642	Хут. «Крульскій». Мѣщ. Рус. Прав.	Ключь.	235	28	28	23	18 83	3	10	7	45	аренд.		
1643	Х. Александро-Невскаго мужскаго монаст.	Р. Дымка.	220	28	28	17	7 80	1	13	5	2640	—	Водн. мельн.	
1644	Хут. мѣщ. Коновалова	—	221	26	26	19	12 76	5	16	14	100	—	Собствен.	
1645	Х. пот. поч. гражд. Владимирова	Ключь.	224	27	27	20	14 78	1	10	5	600	—		
1646	Х. кр. П. Маленова.	Р. Дымка.	225	24	24	12	2 90	1	1	1	2	—	Водн. мельн.	
1647	Х. кр. С. и Д. Панашихъ.	—	225	24	24	12	1 90	2	6	5	2	—	Водная мельн. Обдирка.	
1648	Хут. кр. В. Новичкова	Ключь.	225	24	24	12	1 90	1	2	2	1	—	Арендован.	
1649	Х. мѣщ. А. Теряева.	Р. Жмакино.	223	26	26	19	12 75	1	5	4	½	—		Водн. мельн.
1650	Бр. Ф. Паварина	Р. Дымка.	222	27	27	15	3 87	1	5	2	1	—		Вод. мельн.
1651	Х. мѣщ. Столярова.	Р. Сула.	223	39	39	20	15 70	1	3	4	½	—	—	
1652	Х. мѣщ. Разумовскаго	Р. Дымка.	225	27	27	30	20 70	1	2	3	½	—	—	
<b>Лѣсныя сторожки.</b>														
1653	Удѣльн. вѣд на ключь	Ключь.	240	36	36	10	15 95	1	2	6	—	—	—	

## БУГУЛЬМИНСКИЙ УЪЗДЪ.

№ №	Названіе волости и входящихъ въ нее населенныхъ мѣстъ (сель, деревенъ, хуторовъ). Сословіе (когда крестьянское, то и разряды ихъ: бывшіе госуд. б. удѣл. и т. п.), национальность и вѣроисповѣданіе жителей.	Положеніе населеннаго мѣста: при рѣкѣ, озерѣ, прудѣ, колодцѣ.	Разстояніе въ верст.						Число жителей.		Коллич. надѣлн. или собств. земли въ десят.		Церкви, монастыри, молитв. зданія, школы, больн., почт. ст., земск. станц. пункты, метеор. станц., ярмарки, базары, фабрики, заводы, промыслы и т. п. Земскіе Начальники, Становые Пристава, Лѣсничіе, Вол. Прав., врачи, фельдш. и т. п.
			Разстояніе въ верст.						Мужскаго пола.	Женскаго пола.	Удобной.	Неудобной.	
			Отъ Самары.	Отъ уѣзднаго города.	Отъ ввар. Земск. Нач.	Отъ ввар. Стан. Прис.	Отъ Волости. Права.	Отъ близк. желѣзнодорож. станц. и назв. послѣдн.					
1654	На р. Каменкѣ . . . . .	Р. Каменка.	238	37	37	10	13 86	1	1	1	—	—	
1655	На задней рѣчкѣ . . . . .	Задняя рѣчка.	238	37	37	10	13 86	1	2	6	—	—	
1656	Казен. вѣд. „На колодцахъ“ . . . . .	Колод.	238	37	37	10	13 86	1	2	5	—	—	
<b>Бугурусань.</b>													
(4) <b>Елизаветинская (въ 4 ст., 5 уч. Земск. Начал., 1 суд. слѣд. уч., 1 приз. участ.)</b>													
1657	С. Клявино. Б. государ. Рус. Мордва и чувашн. Прав. . . . .	Р. Черемшань.	180	60	60	30	— 70	257	790	650	3739	98	Церковь. Вол. Прав. Урядникъ. Зем. и церк.-прих. школы. Ярмарка. Базары по четвергамъ. Зем. стан. 4 вод. мельн. 2 маслобойки.
1658	С. Новый Маклаушъ. Б. госуд. Мордва. Прав.	Р. Маклаушъ.	170	58	58	22	8 75	178	580	600	2209	32	
1659	С. Новый Казбулатъ (Терекла тожъ) Б. госуд. Рус. и мордва. Прав. . . . .	Ключъ.	170	54	54	22	10 70	110	396	400	933	61	Вод. мельн.
1660	Д. Усакла (Резякино тожъ). Б. госуд. Мордва. Прав. . . . .	Р. Усакла.	180	65	65	40	12 90	118	340	353	1170	97	Школа грамоты.
1661	Д. Новал Урдала. (Ерыклы тожъ) Б. госуд. и помѣщ. Рус. и чувашн. Прав. . . . .	Ключъ.	210	58	58	40	12 90	143	430	440	1474	82	
1662	Д. Хорошиловка (Репринцево тожъ). Б. госуд. Рус. Прав. . . . .	Р. Черемшань.	180	64	64	33	3 85	33	105	112	588	22	Вод. мельн.
1663	Д. Новая Урдала (Полявка тожъ). Б. помѣщ. Мордва. Прав.	—	180	51	51	28	12 90	16	67	60	59	25	Имѣніе Гиршфельдъ.
1664	Д. Петровка. Б. помѣщ. Рус. Прав. . . . .	—	180	63	63	32	3 80	29	87	84	205	20	
1665	Д. Александровка. Б. помѣщ. Мѣщ. Рус. Прав. . . . . .	—	182	56	56	30	3 70	46	155	146	100	—	Имѣніе Лермонтова.
1666	Сд. Елизаветинка. Б. помѣщ. Мѣщ. Русск. Прав. . . . . .	Р. Шешма.	190	48	48	25	10 80	46	136	159	458	—	
<b>Усадьбы и хутора</b>													
1667	Ус. над. сов. В. В. Лермонтова . . . . .	Р. Черемшань.	182	56	56	30	3 70	1	9	10	2048	—	Суконная фабрика и вод. мельн.
1668	Его же . . . . .	Р. Шешма.	190	48	48	25	10 80	1	10	15	1700	—	
1669	Х. над. сов. Н. Н. Арсеньева . . . . .	—	180	51	51	28	12 90	1	13	10	1453	—	

## ВУГУЛЬМИНСКІЙ УѢЗДЪ.

№№	Названіе волости и входящихъ въ нее населенныхъ мѣстъ (сель, деревень, хуторовъ). Состояніе (когда крестьянское, то и разряды ихъ: бывшіе госуд., б. удѣл. и т. п.), національность и вѣроисповѣданіе жителей.	Положеніе населеннаго мѣста: при рѣкѣ, озерѣ, прудѣ, колодцѣ.	Разстояніе въ верст.					Число дворовъ.	Число жителей.		Коллич. пахѣльн. или собств. земель въ десят.		Церкви, монастыри, молитв. зданія, школы, больн., почт. ст., земск. станд. пункты, метеор. станц., ярмарки, базары, фабрики, заводы, промыслы и т. п. Земскіе Начальники, Становые Пристава, Лѣсничіе, Вол. Прав., врачи, фельдш. и т. п.
			Отъ Самары.	Отъ уѣзднаго города.	Отъ кнар. Земск. Нач.	Отъ кнар. Стан. Прис.	Отъ Волостн. Правл.		Отъ ближ. желѣзнодорожн. станц. и назв. послѣдн.	Мужскаго пола.	Женскаго пола.	Удѣлою.	
<b>Ивановская (въ 3 ст., 3 уч. Земск. Нач., 2 судоб. слѣд. уч., 1 приз. уч.)</b>													
1670	С. Поповка. Б. госуд. Рус. Прав. . . .	Р. Кандызь и Сула.	250	50	50	20	— 65	185	764	780	2186	89	Церковь, 2 школы: зем. и церк. прих., зем. больн. Вол. Прав., зем. станц. Врачъ, фельдшеръ и акуш. 2 вод. мельн.  Церковь, зем. школа.  Зем. школа, 4 вод. мельн. 4 кирпич. завода  Церковь, церк. прих. школа.  Церк.-прих. школа 1 вод. мельн.  Церковь, школа, 2 вод. мельн.  Церковь, церковно-приход. школа.  Школа грамоты.  Церковь, школа, 3 вод. мельн.  Церковь, школа, 2 вод. мельн.  Школа грамоты, 1 вод. мельн.  Церковь, школа, 1 вод. мельн.
1671	С. Ивановка. Б. госуд. Рус. Прав. . . .	Р. Купчема.	255	46	46	17	4 70	98	427	454	720	115	
1672	Д. Кармалка (Благовѣщенка тожъ). Б. помѣщ. Рус. Прав. . .	Р. Кармалка.	255	45	45	15	5 70	40	124	139	245	—	
1673	Д. Фоминовка. Б. госуд. Рус. Прав. . . .	Р. Безымянка.	245	45	45	17	10 75	145	778	684	2346	58	
1674	С. Лукино. Б. помѣщ. Рус. Прав. . . .	Р. Студенець.	243	40	40	17	13 78	28	109	121	286	—	
1675	Д. Малая Лукинка. Б. помѣщ. Рус. Прав.	Р. Куелга.	244	38	38	15	15 80	15	64	67	85	22	
1676	Д. Лукино. Б. помѣщ. Рус. Прав. . . .	—	243	39	39	15	15 80	14	53	60	100	12	
1677	Д. Зайтово-Узла (Ташла тожъ). Б. госуд. Вотяки и чуваш. Прав. и язич. . . . .	Р. Ташла.	255	35	35	7	15 80	80	246	259	869	85	
1678	Д. Алексѣевка. Б. госуд. Чуваш. Прав. . .	Р. Сула.	260	45	45	15	5 70	180	501	523	1737	390	
1679	С. Репьевка. Б. помѣщ. Рус. Прав. . . .	Р. Безымянка.	270	40	40	15	12 70	85	279	301	610	собст.	
1680	Д. Дмитріевка (Бокала тожъ). Б. помѣщ. Рус. Прав. . . . .	Р. Икъ	280	45	45	25	15 70	83	255	260	508	над.	
1681	С. Покровскій-Урустамакъ. Б. госуд. Вотяки. Прав. . . . .	Р. Икъ и Безымянная.	275	50	50	20	10 65	180	675	731	7638	—	
1682	Д. Васильевскій-Урустамакъ. Б. госуд. Вотяки. Прав. . . . .	—	280	55	55	25	10 60	57	195	199	2767	—	
1683	Д. Мордовская Дмитріевка. Б. госуд. Мордва. Прав. . . . .	Р. Кандызь	280	60	60	30	10 55	110	460	433	1211	—	
1684	Д. Измаилово. Б. госуд. Вотяки. Прав. и язич. . . . .	—	270	55	55	25	5 60	54	185	178	751	1	
1685	Д. Солдатскій Кандызь. оставш. солдаты Рус. Прав. . . . .	—	265	53	53	24	3 63	1	74	68	247	—	

## ВУГУЛЬМИНСКІЙ УВЗДЪ.

№ №	Названіе волости и входящихъ въ нее населенныхъ мѣстъ (сель, деревень, хуторовъ). Слловіе (когда крестьянскихъ, то и разряды ихъ: бывшіе госуд. б. удѣл. и т. п.), національность и вѣроисповѣданіе жителей.	Положеніе населеннаго мѣста: при рѣкѣ, озерѣ, прудѣ, колодцѣ.	Разстояніе въ верст.						Число жителей.			Колич. надѣльн. или собств. земли въ десят.		Церкви, монастыри, молитв. зданія, школы, больн., почт. ст., земск. станц. пункты, метеор. станц., ярмарки, базары, фабрики, заводы, промыслы и т. п. Земскіе Начальники, Становые Пристава, Лѣсничіе, Вол. Прав., врачи, фельдш. и т. п.	
			Отъ Самары.	Отъ уѣзднаго города.	Отъ квар. Земск. Нач.	Отъ квар. Стан. Прис.	Отъ Волости. Правл.	Отъ ближ. желѣзнодорож. станц. и ваз., послѣдн.	Число дворовъ.	Мужскаго пола.	Женскаго пола.	Удобной.	Неудобной.		
1686	Д. Сула. (Благовѣщенка тожъ) Мѣщане Рус. Прав. . . . .	Р. Сула.	255	35	35	10	12	78	13	114	117	Арен.	дов.	Зем. собств. Собствен.	
Хутора и усадьбы.															
1687	Х. дв. И. А. Рудина . . . . .	—	270	40	40	12	12	70	1	7	7	410	3		
1688	Х. дв. А. А. Рудина . . . . .	—	270	40	40	15	12	70	1	2	—	410	22		
1689	Х. дв. П. А. Рудина . . . . .	—	269	40	40	12	12	70	1	3	4	410	5		
1690	Х. дв. В. Д. Фолькманъ . . . . .	Р. Икѣ.	280	45	45	25	15	70	1	18	14	1421	50		
1691	Ус. наслѣд. купца И. Е. Афанасьева . . . . .	Р. Сула.	250	50	50	20	2	65	1	37	17	150	28		
1692	Круп. Мельница ихъ же . . . . .	Р. Кавдызъ	270	55	55	25	2	60	1	2	2	Арен. у Измаилов. общ.	28		
1693	Х. ихъ же . . . . .	Р. Сула.	255	40	40	10	10	75	1	2	3	900	28		
1694	Поташенный заводъ наслѣд. куп. П. Н. Носова . . . . .	Р. Икѣ.	275	50	50	20	10	65	1	3	2	75	5		
<b>Каратаевская (въ 1 ст., 7 уч. Земск. Начальн., 1 суд. слѣд. уч., 1 приз. уч.).</b>															
1695	Д. Зай-Каратай. Б. госуд. Башк. и теит. Магомет. . . . .	Р. Каратай.	255	35	35	22	—	120	393	965	979	5054	350	2 мечети, 2 водян. мельн. Вол. Правл.	
1696	Д. Карабашъ. Б. госуд. Башк. и теит. Магомет. . . . .	Р. Зай.	260	24	50	26	12	132	452	1156	1170	6858	222	2 мечети. Почтовая станц. Земск. станц. 2 водян. мельн.	
1697	Д. Алешино (Верхніе Лещи тожъ). Б. госуд. Рус. и чуваш. Прав. . . . .	Р. Шегунла.	245	35	35	25	8	114	122	264	267	1653	7	Миссіонерская школа. Водян. мельн.	
1698	Д. Сходнево (Чертакла тожъ). Б. госуд. Чуваш. Прав. и идо-лопкл. . . . .	Р. Чертакла.	246	40	30	26	8	120	91	188	176	1313	5	Миссіонерская шк.	
1699	Д. Горкино. Б. помѣщ. Рус. Прав. . . . .	Р. Мущкара.	250	30	40	28	5	120	81	238	244	1369	6	Церковь. Церк.-приходск. школа. Водян. мельн.	
1700	С. Мартыново. Мѣщ. Рус. Прав. . . . .	—	250	30	40	28	5	120	42	72	82	800	аренд.		
Усадьбы и хутора.															
1701	Хут. „Александровскій“ насл. Мартынова. . . . .	—	250	26	42	25	7	130	26	72	77	1616	собет.	Водян. мельн.	

**БУГУЛЬМИНСКІЙ УѢЗДЪ.**

№ ж.	Название волости и входящихъ въ нее населенныхъ мѣстъ (сель, деревень, хуторовъ). Состояніе (когда крестьянское, то и разряды ихъ: бывшіе госуд., б. удѣл. и т. п.), национальность и вѣроисповѣданіе жителей.	Положеніе населеннаго мѣста: при рѣкѣ, озерѣ, прудѣ, колодезѣ.	Разстояніе въ верст.						Число дворовъ.	Число жителей.		Колич. надѣльн. или собств. земли въ десят.		Церкви, монастыри, молитв. зданія, школы, больн., почт. ст., земск. станц. пункты, метеор. станц., ярмарки, базары, фабрики, заводы, промыслы и т. п. Земскіе Начальники, Становые Пристава, Лѣсничіе, Вол. Прав., врачи, фельдш. и т. п.	
			Отъ Самары.	Отъ уѣзнаго города.	Отъ квар. Земск. Нач.	Отъ квар. Стан. Прис.	Отъ Волостн. Правл.	Отъ близк. желѣзнодорожн. станц. и назв. послѣдн.		Мужскаго пола.	Женскаго пола.	Удобной.	Неудобной.		
1702	Х. куп. Ибатуллина.	Р. Мушкар.	245	30	35	28	5	115	1	27	29	421	-	Собствен.	Вод. мельн.
1703	Ус. насл. Маслова.	—	250	30	40	28	5	120	1	8	10	757	-		
<b>5 Костюнькинская (во 2 ст., 9 уч. Земск. Начальн., 1 суд. слѣд. уч., 2 приз. участ.).</b>															
1704	Дер. Костюнькино (Васькино тожъ). Б. госуд. Чуваши. Прав.	Р. Тарханка.	180	95	15	30	-	60	136	339	449	2975 надѣл. въ обществ. владѣн.	175	Собствен.	Церк.-прих. школа. 2 вод. мельн. Волостн. Правл. 1 маслобойня.
1705	Д. Артюшкино. Б. госуд. Чуваши и Рус. Прав.	—	181	94	15	30	1	61	151	804	412				
1706	С. Петровское. Б. помѣщ. Рус. Прав.	Прудь.	177	98	16	33	2	57	32	165	157	125 надѣл.	10	Собствен.	Церк.-прих. школа 1 водян. мельн.
1707	С. Девлезеркино. Б. госуд. Чуваши и Рус. Прав.	Р. Черная.	173	103	17	35	10	57	367	1137	1257	5905	225		
1708	Д. Малое Девлезеркино. Б. госуд. Чуваши. Прав.	Р. Тарханка.	178	105	16	33	9	60	152	442	431	1258	113	Собствен.	Церк.-прих. школа. 2 вод. мельн.
1709	С. Старое Урметево (Устюмкино тожъ). Б. госуд. Чуваши и мордв. Прав. и идолопокл.	Р. Акчай.	182	103	5	29	7	64	247	496	559	4410 надѣл. въ обществ. владѣн.	245		
1710	Д. Новое Урметево. Б. госуд. Мордва. Православи.	Колод.	187	108	3	24	12	69	48	174	167				
1711	Пос. Токтаровъ. Б. госуд. Рус. Прав.	Р. Тарханка.	200	98	9	30	3	60	19	57	63	542 надѣл.	84	Собствен.	Церк.-прих. школа. 1 вод. мельн.
1712	Цер. Полянский Редуть. Б. госуд. Русск. Прав.	—	200	98	9	30	3	60	59	216	211				
<b>Хутора и усадьбы:</b>															
1713	ус. Х. Х. Роопа .	Прудь.	177	98	16	33	12	60	1	7	10	2010 соб ств.	75	Собствен.	Церковь. Церк.-приходск. школа. Водян. мельн. Базарь.
1714	Х. «Старый» двор. Умова . . . . .	—	180	110	7	20	5	65	1	2	3	1000 соб ств.	146		
1715	Х. „Новый“ дворян. Умова . . . . .	—	180	110	3	17	7	67	1	7	9				

## ВУГУЛЬМИНСКІЙ УВЗДЪ.

№	Названіе волости и входящихъ въ нее населенныхъ мѣстъ (сель, деревень, хуторовъ). Сословіе (когда крестьянское, то и разряды ихъ: бывшіе госуд., б. удѣл. и т. п.), національность и вѣроисповѣданіе жителей.	Положеніе населеннаго мѣста: при рѣкѣ, озерѣ, прудѣ, колодецѣ.	Разстояніе въ верст.						Число жителей.		Кол-ч. надѣльн. или собств. земель въ десят.		Церкви, монастыри, молитв. зданія, школы, больн., почт. ст., земск. станц. пункты, метеор. станц., ярмарки, базары, фабрики, заводы, промыслы и т. п. Земскіе Начальники, Становые Пристава, Лѣсничіе, Вол. Прав., врачи, фельдш. и т. п.	
			Отъ Самары.	Отъ уѣднаго города.	Отъ квар. Земск. Нач.	Отъ квар. Стан. Ирис	Отъ Волости. Правл.	Отъ близк. желѣзнодорож. станц. и назв. посѣлѣн.	Число дворовъ.	Мужскаго пола.	Женскаго пола.	Удобной.		Неудобной.
<b>Кряжлинская (въ 3 ст., 3 уч. Земск. Начальн., 2 суд. слѣд., уч. 1 приз. участ.)</b>														
1716	Д. Кряжлы. Б. госуд. Татары. Магомет.	Р. Кряжлы.	230	57	57	27	—	50	320	938	939	2344	148	2 мечети. Вол. Прав. 2 школы „Медресе“.
1717	С. Сергущино. Б. госуд. Мордва. Прав.	Р. Куиша.	223	60	60	35	4	45	278	895	896	4473	489	1 церковь, 1 зем. школа.
1718	Д. Аксенкино. Б. госуд. Мордва. Прав.	Р. М. Кандызь.	215	63	63	38	8	45	191	715	715	3606	202	1 церковь, школа грамоты.
1719	Д. Алексѣвка. Б. госуд. Рус. Прав. и раскол.	—	215	61	61	36	7	47	22	63	64	475	44	П а д ѣ л ь н а я
1720	Д. Андреевка. Б. госуд. Мордва. Прав.	—	215	60	60	35	7	47	59	216	217	676	128	
1721	Д. Черный Ключь. Б. госуд. Рус. Раскол.	Р. Черный Ключь.	222	59	59	34	7	48	74	226	226	462	53	
1722	Д. Ибряево. Б. госуд. Татары. Магомет.	Р. Б. Кандызь.	225	53	53	27	7	57	110	366	367	1186	94	1 мечеть, 1 школа „Медресе“.
1723	С. Добринно. Б. госуд. Мордва. Прав.	—	225	50	50	22	10	60	146	502	502	3007	391	1 церковь, 1 зем. школа.
<b>Кузайкинская (въ 4 ст., 8 уч. Земск. Начальн., 1 суд. слѣд., уч. 2 приз. участ.)</b>														
1724	Д. Куакбашь. Б. госуд. Телтяри и татары. Магомет.	Р. Куакъ.	225	45	15	50	—	110	421	1137	1041	3224	235	3 мечети. Зем. станц. Базары по вторник. 3 вод. мельн. Вол. Прав. Урядникъ.
1725	Д. Чути (Новая Вершина тожь) Б. госуд. Телтяри и татары. Магомет.	Р. Баратай.	220	50	10	47	5	105	114	279	327	974	29	1 мечеть.
1726	Д. Мукмень-Баратай. Б. госуд. Телтяри и татары. Магомет.	—	215	55	10	42	12	98	151	431	430	1550	200	1 мечеть, 2 вод. мельн.
1727	Д. Бакирь Иштеряково. Б. госуд. Башкиры, татары и телтяри. Магомет.	Р. Шешма.	210	55	7	40	15	95	162	413	399	1283	227	1 мечеть.
1728	Д. Старое-Иштеряково. Б. госуд. Телтяри и татары. Магомет.	—	210	55	8	40	15	95	312	838	800	2819	219	3 мечети 1 вод. мельн.
1729	С. Кузайкино. Б. госуд. Мордва. Прав.	Р. Шегушла.	225	45	15	46	5	105	163	592	560	2532	92	Церковь. Школа грамоты 2 вод. мельн.
1730	Д. Сѣверовка. Б. госуд. Рус. Прав.	—	228	40	15	40	12	105	43	117	123	442	85	Вод. мельн.
<b>Х у г о р а :</b>														
1731	Х. Насл. Носова . . .	Ключь.	227	45	20	45	2	112	1	9	9	440	—	Поташ. заводъ.
1732	Х. Насл. дв. Тлуцковской . . . . .	Р. Шегушла.	228	40	15	40	12	105	1	3	4	640	—	Вод. мельн.

## ВУГУЛЬМИНСКІЙ УВЪЗДЪ.

№ Ж	Названіе волости и входящихъ въ нее населенныхъ мѣстъ (сель, деревень, хуторовъ). Состояніе (когда крестьянское, то и разряды ихъ: бывшіе госуд., б. удѣл. и т. п.), національность и вѣроисповѣданіе жителей.	Положеніе населеннаго мѣста: при рѣкѣ, озерѣ, прудѣ, колодцѣ.	Разстояніе въ верст.						Число жителей.		Кол-во надѣльн. или собоств. земли въ десят.		Церкви, монастыри, молитв. зданія, школы, больн., почт. ст., земск. станц. пункты, метеор. станц., ярмарки, базары, фабрики, заводы, промыслы и т. п. Земскіе Начальники, Становые Пристава, Лѣсничіе, Вол. Прав., врачи, фельдш. и т. п.	
									Число дворовъ.	Мужскаго пола.	Женскаго пола.	Удобной.		Неудобной.
			Отъ Самары.	Отъ уѣзднаго города	Отъ квар. Земск. Нач.	Отъ квар. Стан. Прис.	Отъ Волости. Правл.	Отъ близ. желѣзнодорож. станц. и назв. постанц.						

### Масягутовская (въ 1 ст., 1 уч. Зем. Нач., 2 суд. слѣд. уч., 3 призыв. уч.)

1733	Д. Масягутово. Б. госуд. Тештары, татары. Магомет. . . . .	Р. Ильбизьякъ.	300	50	50	37	—	160	234	515	559	6535	110	2 мечети, 1 магом. шк. зем., ст., базары по пяти. Вол. Прав.
1734	Д. Катимово. Б. госуд. Тештары, татары Магом. . . . .	Р. Куркулань.	297	47	46	40	4	157	180	414	411	1795	250	1 мечеть, 1 магомет. школа, 1 вод. мельн.
1735	Д. Каврыелга. Б. государ. Татары и тештары. Магомет. . . . .	Р. Какрыелга.	295	45	44	38	6	155	382	893	901	5434	901	1 мечет., 1 магом. шк., станный пунктъ.
1736	Д. Сулеево. Б. госуд. Тештары, татары и башк. Магом. . . . .	Р. Урсала.	305	55	70	25	20	165	312	763	803	2087	57	2 мечети, 2 магом. шк., 2 вод. мельн.
1737	Д. Урсалыбашево. Б. госуд. Татары, тештары и башк. Магомет. . . . .	—	303	53	68	23	18	163	165	404	361	1753	15	1 мечеть, 1 магом. шк., вод. мельн.
1738	Д. Ильбяково. Б. госуд. Тештары и татары. Магомет. . . . .	Р. Ильбизьякъ.	304	54	54	37	4	164	168	416	359	1919	22	1 мечеть, 1 магом. шк., 2 вод. мельн.
<b>Хутора.</b>														
1739	Х. кр. Мурсалимова.	Р. Мелля.	304	54	54	40	3	164	1	1	—	—	—	Вод. мельн.
1740	Х. кр. Мусина . . . . .	Ключь.	304	54	54	40	3	164	1	1	2	—	—	
1741	Х. дв. Никифорова.	Колодець.	300	41	68	27	18	160	1	1	6	200	—	
<b>Водяныя мельн.</b>														
1742	Бабина . . . . .	Р. Мелля.	295	47	50	36	3	157	1	5	1	На зем. д. Какрыелга.		
1743	Кр. Морданшина . . . . .	—	296	48	47	50	3	158	1	2	1	На зем. д. Катимовой.		
1744	Кр. Анисимова и Баданова . . . . .	—	300	50	50	37	1	160	1	2	3	на зем. общ. д. Масягутовой.		
1745	Кр. Крылова . . . . .	—	301	51	36	38	2	161	1	1	1			
1746	Петрова . . . . .	—	290	44	50	33	6	154	1	1	1	На зем. д. Какрыелга.		
<b>Лѣсныя сторожки: (Казен. вѣд.)</b>														
1747	Въ Катимовской дачѣ № 29 . . . . .	Колодець.	282	42	40	47	10	142	1	3	2	—	—	
1748	Въ той же дачѣ № 30 . . . . .	—	294	44	38	49	13	134	1	2	3	—	—	
1749	Въ Алыкъевской дачѣ № 13 . . . . .	—	302	52	30	25	22	161	1	2	3	—	—	



## ВУГУЛЬМИНСКИЙ УЪЗДЪ.

№№	Названіе волости и входящихъ въ нее населенныхъ мѣстъ (сель, деревень, хуторовъ). Сословіе (когда крестьянское, то и разряды ихъ: бывшіе госуд., б. удѣл. и т. п.), національность и вѣроисповѣданіе жителей.	Положеніе населеннаго мѣста: при рѣкѣ, озерѣ, прудѣ, колодезѣ.	Разстояніе въ верст.						Число жителей.		Кол-во надѣльн. или собств. зем-ли въ десят.		Церкви, монастыри, молитв. зданія, школы, больн., почт. ст., земск. станц. пункты, метеор. станц., армари-и, базары, фабрики, заводы, промыслы и т. п. Земскіе Начальники, (Становые Пристава, Лѣсничіе, Вол. Прав., врачи, фельдш. и т. п.		
									Число дворовъ.	Мужскаго пола.	Женскаго пола.	Удобной.		Неудобной.	
			Отъ Самары.	Отъ уѣзднаго города.	Отъ квар. Земск. Нач.	Отъ квар. Стан. Прис.	Отъ Волостн. Црвкв.	Отъ ближ. желѣзнодорож. станц. и назв. послѣдн.							
<b>Микулинская (въ 1 ст., 6 уч. Земск. Начал., 2 суд. слѣд. уч., 3 приз. участ.)</b>															
1750	С. Микулино (Лизуновка тожъ). Кр. Рус. Прав. . . . .	Р. Средняя Ямашка.	272	22	—	33	—	132	48	164	139	500	12	2 церкви. Земская школа. Вол. Правлен. Земскій нач. Земская станц., 2 вод. мельн.	
								Вугульскань.				собств.			
1751	С. Соколка. Б. государ. Рус. Прав. . .	Р. Зай.	262	12	12	45	12	122	301	994	967	3904	213	Церковъ. Земская и церковно-прих. школы, 3 водян. мельн.	
1752	Д. Ивановка. Б. помѣщ. Рус. Прав. . .	Ключь.	272	22	13	45	13	132	27	106	98	205	—	Н а д ѣ л ь н а я .	
1753	Д. Чемодуровка. Б. помѣщ. Рус. Прав. . .	Р. Верхняя Ямашка.	272	22	8	38	8	132	110	239	252	737	—		Маслоб. заводъ.
1754	Д. Алферовка (Андреевка тожъ). Б. помѣщ. Рус. Прав. . .	—	275	25	8	35	8	135	6	17	14	49	3		
1755	Д. Оводовка (Ключевка тожъ). Б. пом. Рус. Прав. . . . .	—	283	33	13	38	13	143	11	34	29	66	—		
1756	Дер. Тимашево (Анновка тожъ). Мѣщ. Б. помѣщ. Рус. Прав. . .	—	285	35	16	35	16	145	15	51	59	30	—		
1757	Д. Лариновка (Тимашево тожъ). Русск. и малороссы. Прав. . .	—	285	35	16	35	16	145	12	38	47	199	3	Собствен.	
1758	Д. Тетвель. Б. помѣщ. Рус. Прав. . .	Р. Смородиновъий ключь.	277	27	5	35	5	137	76	292	265	1774	3		
1759	Дер. Владимировка. Мѣщ. и б. помѣщ. кр. Рус. Прав. . . . .	Р. Средняя Ямашка.	276	26	4	29	4	136	25	83	67	40	надѣл.		
1760	Д. Павловка. Мѣщ. Рус. Прав. . . . .	—	280	30	8	25	8	140	87	230	239			Зем. шк. Почт., тел. отд. Телеф. Базары по воскресен. Винокур. зав. 1 пар. и 2 вод. мельн.	
1761	Д. Бирючевка. Мѣщ. Рус. Прав. . . . .	Р. Зай.	267	17	5	38	5	127	92	291	295			Земля ежегод. арендуется у Елачина. Телефонъ. Винокур. заводъ. Водян. мельн.	
1762	Д. Дмитріевка. Мѣщ. Рус. Прав. . . . .	—	270	20	2	35	2	130	30	72	86	Земля арен. у Багашевой.		Водян. мельн.	
1763	Д. Большая Федоровка. Мѣщ. Рус. Православи. . . . .	—	272	22	3	38	3	132	49	140	147	55	—		
												на дѣл.			
1764	Д. Малая Федоровка. Мѣщ. и б. помѣщ. кр. Рус. Прав. . . . .	Р. Средняя Ямашка.	272	22	¼	33	¼	132	7	20	22	—	—		
1765	Дер. Александровка. Мѣщ. Рус. Прав. . . .	Ключь.	276	26	5	29	5	136	21	52	59	Земля арен. у Северьянова.			

## ВУГУЛЬМИНСКИЙ УЪЗДЪ.

№	Название волости и входящихъ въ нее населенныхъ мѣстъ (сель, деревень, хуторовъ). Состояніе (когда крестьянское, то и разряды ихъ: бывшіе госуд., б. удѣл. и т. п.), национальность и вѣроисповѣданіе жителей.	Положеніе населеннаго мѣста: при рѣкѣ, озерѣ, прудѣ, колодезѣ.	Разстояніе въ верст.					Число дворовъ.	Число жителей.		Колѣч. надѣлн. или собств. земл. въ десят.		Церкви, монастыри, молитв. зданія, школы, больн., почт. ст., земск. станц. пункты, метеор. станц., ярмарки, базары, фабрики, заводы, промыслы и т. п. Земскіе Начальники, Становые Пристава, Лѣсничіе, Вол. Прав., врачи, фельдш. и т. п.	
			Отъ Самары.	Отъ уѣзднаго города	Отъ квар. Земск. Нач.	Отъ квар. Стан. Прис.	Отъ Волости. Правл.		Отъ близ. желѣзнодорожн. станц. и назв. послѣдн.	Мужскаго пола.	Женскаго пола.	Удобной.		Неудобной.
1766	Дер. Бимунча. Б. госуд. Тептари и башк. Магомет. . . . .	Р. Камка.	288	38	15	17	15	148	453	1082	1805	3730	169	3 мечети, 3 водян. мельн.
1767	Д. Тайсуганъ. Б. государ. Тепт. и башк. Магомет. . . . .	Р. Зай.	285	35	18	15	18	145	436	1010	998	2501	314	2 мечети. Магомет. школа, 2 вод. мельн.
1768	Д. Кудашево. Б. государ. Башк. и тепт. Магомет. . . . .	Р. Кудашка.	276	26	8	25	8	136	305	695	683	1873	344	2 мечети, 2 водян. мельн.
1769	Дер. Печенюгъ. Кр. Русск. Прав. . . . .	Р. Верхняя Ямашка.	275	25	8	35	8	135	37	82	97	498	40	Водян. мельн. Маслобойн. заводъ.
1770	Д. Новое Звѣрево. Мѣщ. Рус. Прав. . . . .	—	280	30	12	28	12	140	7	21	25	землю аренд. у Чашиныхъ.	—	
1771	Д. Фаевка. Кр. Рус. Прав. . . . .	—	275	25	8	35	8	135	16	48	43	218	—	соб ств.
<b>Усадьбы и хутора.</b>														
1772	Хут. «Монашкіно» (Безводовка тожъ). Мѣщан. Рус. Прав. . . . .	Ключъ.	286	35	17	37	17	145	11	30	30	200	—	на дѣл.
1773	Х. Быв. Пьякова . . . . .	Р. Ямашка.	280	30	20	36	20	140	1	2	1	327	—	
1774	Х. „Новотроицкій“. Быв. Пьякова . . . . .	—	280	30	20	36	20	140	1	3	2	—	—	
1775	Х. мѣщ. Бѣлова . . . . .	—	282	32	13	36	13	142	1	3	5	135	—	
1776	Х. мѣщ. Корноухова. . . . .	—	282	32	13	36	13	142	1	2	1	150	—	
1777	Х. мѣщ. Артемьева. . . . .	Ключъ.	272	22	15	45	15	132	3	14	13	148	—	
1778	Х. Его-же. . . . .	—	272	22	15	45	15	132	—	—	—	258	—	
1779	Х. „Сокольскій“. Б. госуд. Рус. Прав. . . . .	Р. Зай.	259	9	15	48	15	119	13	31	37	135	15	
1780	Ус. дв. Н. М. Макуанна . . . . .	Р. Средняя Ямашка.	272	22	—	33	—	132	1	14	11	35	—	Земск. начальн.
1781	Х. Мельникова . . . . .	—	272	22	¼	33	¼	132	1	5	6	43	—	
1782	Х. Гильхинъ . . . . .	—	276	26	5	29	5	136	1	27	25	1644	—	2 винокур. завода.
1783	Х. Рыликовыхъ . . . . .	—	277	27	4	28	4	137	1	50	30	1414	—	Водян. мельн.
1784	Х. Крафтъ . . . . .	Р. Верхняя Ямашка.	272	22	8	38	8	132	1	14	10	1898	—	1 паровая и 1 вод. мельн.
1785	Хут. мѣщ. Морозовыхъ . . . . .	—	285	35	16	36	16	145	1	2	3	102	—	
1786	2 Х. Чашиныхъ . . . . .	—	283	33	18	38	18	143	1	9	19	305	—	

## ВУГУЛЬМИНСКІЙ УѢЗДЪ.

№№	Названіе волости и входящихъ въ нее населенныхъ мѣстъ (сель, деревень, хуторовъ). Сословіе (когда крестьянское, то и разряды ихъ: бывшіе госуд., б. удѣл. и т. п.), національность и вѣроисповѣданіе жителей.	Положеніе населеннаго мѣста: при рѣкѣ, озерѣ, прудѣ, колодцѣ.	Разстояніе въ верст.						Число дворовъ.	Число жителей.		Коллч. падѣльн. или собств. земли въ десят.		Церкви, монастыри, молитв. зданія, школы, земск. станц. пунктъ, метеор. станц., яриарки, базары, фабрики, заводы, промыслы и т. п. Земскіе Начальники, Становые Пристава, Лѣсничіе, Вол. Прав., врачи, фельдш. и т. п.			
			Отъ Самары.							Мужскаго пола.	Женскаго пола.	Удобной.	Неудобной.				
			Отъ уѣзнаго города.	Отъ квар. Земск. Нач.	Отъ квар. Суд. Прис.	Отъ Волости. Правл.	Отъ близк. железнодорож. станц. и назв. постѣжк.	Мужскаго пола.							Женскаго пола.	Удобной.	Неудобной.
1787	Ус. дв. Рязановой . . .	—	285	35	18	35	18	1	7	8	526	—	Паровая мельн.				
1788	Х. Яценко . . . . .	Р. Средняя Ямашка.	272	22	½	33	½	136 145	1	7	3	16					
1789	Х. куп. Балашевой.	Колод.	272	22	5	35	5 130	1	5	5	2625	—					
1790	Х. ея-же . . . . .	Р. Зай.	270	20	2	35	2 130	1	70	72				соб ств.	—		
1791	Х. наслѣд. Микулинскихъ . . . . .	Р. Средняя Ямашка.	272	22	2	33	2 132	1	8	7	—	—					
1792	Ус. дв. Елачичъ . . .	—	280	30	8	25	8 138	1	62	78	10275	250					
1793	Ус. его же . . . . .	Р. Зай.	267	17	5	38	5 125	1	46	32				—	—		
1794	Хут. „Гранный“ его же . . . . .	Р. Верхняя Ямашка.	286	36	16	35	16 144	1	3	2						—	—
1795	Х. „Старый“, его же.	Ключь.	284	34	12	24	12 142	1	4	5				—	—		
1796	Х. „Новая Ферма“ его же . . . . .	Р. Средняя Ямашка.	282	32	10	23	10 140	1	5	5						—	—
1397	Хут. „Медвѣжій“ его же . . . . .	Колод.	286	36	14	31	14 144	1	2	7				—	—		
1798	Х. „Ферма“ его же.	—	284	34	12	29	12 142	1	7	7						—	—
1799	Винокуренный заводъ его же . . . . .	Р. Средняя Ямашка.	277	27	5	28	5 135	1	45	51				—	—		
<b>Мордовско-Афонькинская (во 2 ст., 7 уч. Зем. Нач., 1 суд. слѣд. уч., 2 призыв. уч.)</b>																	
1800	Д. Мордовское Афонькино. Б. госуд. Мордва. Прав. . . . .	Ключь Безымянка.	210	80	30	12	— 95	178	609	602				2647	811	Зем. школа. Церк.-прих. школа. Вол. Прав.	
1801	Д. Чувашское Афонькино. Б. госуд. Чуваш и рус. Прав. . . . .	—	212	80	30	13	1 95	68	194	188				1028	33	Вод. мельн.	
1802	Д. Лагерка. Б. государ. Чуваши Прав.	Ключь Лагеръ.	212	78	30	16	3 95	135	424	398				1904	71	Церк.-прих. школа. вод. мельн.	
1803	С. Шешминская Крѣпость. Б. госуд. Рус. и чуваши. Прав.	Р. Шешма.	215	75	25	18	5 95	378	1202	1187				4102	199	Церковь. 2-хъ клас. мин. уч., церк.-прих. шк. Вод. мельн. Кожевен. заводъ. Базары по суббот. Жители занимаются колеснымъ и гончарнымъ производствомъ.	
1804	Д. Подлѣсное Утлышево. Б. государ. Татары. Магомет. . . . .	Ключь Мядѣй.	200	75	40	15	7 80	291	913	862				2863	72	2 мечети.	
1805	Д. Верхняя-Чегатайка. Б. государ. Татары. Магомет. . . . .	Оврагъ Безымянный (сухой).	200	90	38	6	8 80	176	573	599			1479	29	1 мечеть. Вѣтрян. мельн.		

## ВУГУЛЬМИНСКІЙ УЪЗДЪ.

№ №	Названіе волости и входящихъ въ нее населенныхъ мѣстъ (сель, деревень, хуторовъ). Сословіе (когда крестьянское, то и разряды ихъ: бывшіе госуд., б. удѣл. и т. п.), національность и вѣроисповѣданіе жителей.	Положеніе населеннаго мѣста: при рѣкѣ, озерѣ, прудѣ, колодцѣ.	Разстояніе въ верст.						Число дворовъ.	Число жителей.		Кол-ч. надѣлн. или собств. зем-ли въ десят.		Церкви, монастыри, молитв. зданія, школы, больн., почт. ст., земск. станц. пункты, метеор. станц., ярмарки, базары, фабрики, заводы, промыслы и т. п. Земскіе Начальники, Становые Пристава, Лѣсничіе, Вол. Прав., врачи, фельдш. и т. п.
			Отъ Самары.	Отъ уѣзднаго города.	Отъ квар. Земск. Нач.	Отъ квар. Стан. Прис.	Отъ Волости. Прав.	Отъ близк. жандарм. станц. и назв. посылки.		Мужскаго пола.	Женскаго пола.	Удобной.	Неудобной.	
1806	Д. Нижняя-Чегайка. Б. государ. Татары. Магомет. . . . .	Р. Черемшань.	200	91	42	4	10	80	190	564	525	1625	32	Надѣлн. Мечеть. Медресе. Водян. мельн.
1807	Д. Малая-Чегайка. Б. государ. Чуваши. Прав. . . . .	—	200	92	42	2	11	80	16	32	42	215	4	
	3 дѣсныхъ сторож. казен. вѣд. близъ С. Шешминской Крѣпости	Ключь.	215	79—85	22—30	22—27	9—15	114—119	5	10	11	—	—	
Мордовско-Ивановская (въ 2 ст., 7 уч. Земск. Начальн., 1 суд. слѣд., уч. 2 приз. участ.).														
1808	Д. Старое Суркино. Б. госуд. Чуваши. Языч. Прав. . . . .	Р. Батракъ.	245	47	20	50	—	120	170	531	527	2001	84	Надѣлн. Вол. Прав. Церк.-прих. школа, 4 вод. мельн. Урядникъ.
1809	Д. Мордовская Ивановка. Б. госуд. Мордва. Прав. . . . .	Р. Балла.	250	55	15	45	9	120	105	320	305	1293	91	
1810	Д. Ивановка Баллы. Б. удѣл. Мордва. Прав.	—	263	56	15	45	10	120	27	104	95	320	19	
1811	Д. Новое - Суркино. Б. государ. Чуваши. Языч. и прав. . . . .	Р. Чертанла.	247	44	23	53	3	115	80	259	239	1187	53	Надѣлн. Церк.-прих. школа. Населеніе занимается обдѣлкой дикаго камня для построекъ.
1812	С. Васильевка (Кузайкино тожъ). Б. государ. Мордва. Прав.	Р. Каратай.	266	43	20	55	5	125	137	528	510			
1813	Д. Абрамовка (Казябашъ тожъ). Б. государ. крещен. Татары. Прав. . . . .	—	266	43	20	55	5	125	74	214	230	1924 надѣл. въ общ. владѣніи.	204	Надѣлн. Церковь. Церк.-прих. школа. Ремеслен. учил. Водян. мельн.
1814	Д. Минлибаево. Б. государ. Тентяри и татары. Магомет. . . . .	Р. Кичуй.	268	50	15	55	7	130	246	745	639	2248	56	
1815	Д. Чупаево. Б. государ. Тентяри и татары. Магомет. . . . .	—	269	56	13	45	7	125	234	553	565	1278	99	Надѣлн. Мечеть. Частн. татар. школа. 3 вод. мельн. Населеніе занимается обдѣлкой дикаго камня для построекъ.
1816	Хут. кр. Яббарова и Абдулкачрова . . .	—	268	50	15	55	8	130	2	4	5	270 соб. ств.	30	

## ВУГУЛЬМИНСКІЙ УѢЗДЪ.

№	Названіе волости и входившихъ въ нее населенныхъ мѣстъ (сель, деревень, хуторовъ). Состояніе (когда крестьянское, то и разряды ихъ: бывшіе госуд., б. удѣл. и т. п.), національность и вѣроисповѣданіе жителей.	Положеніе населеннаго мѣста: при рѣкѣ, озерѣ, прудѣ, колодцѣ.	Разстояніе въ верст.						Число жителей.			Кол-во надѣльн. или собств. земель въ десят.		Церкви, монастыри, молитв. зданія, школы, больн., почт. ст., земск. станц. пункты, метеор. станц., ярмарки, базары, фабрики, заводы, промыслы и т. п. Земскіе Начальники, Становые Приставы, Лѣсничіе, Вол. Прав., врачи, фельдш. и т. п.	
			Отъ Самары.	Отъ уѣднаго города.	Отъ квар. Земск. Нач.	Отъ квар. Стан. Прис.	Отъ Волости. Правл.	Отъ близк. жезлаподор. станц. и назв. постанц.	Число дворовъ.	Мужскаго пола.	Женскаго пола.	Удѣлн.	Населенн.		
<b>Мордовско-Нармальская (въ 2 ст., 9 уч. Земск. Начал., 1 суд. слѣд. уч., 2 приз. уч.).</b>															
1817	Д. Мордовская Кармака. Б. госуд. Морд-ва. Прав. . . . .	Р. Кармака.	204	70	35	24	—	90	236	751	728	3249	58	Церковь. Вол. Прав., церк.-прих. шк. Земск. станц.	
1818	Д. Андреевка (Глазово Керлигачъ тожъ). Б. помѣщ. Мѣщ. Рус. Прав. . . . .	Р. Шешма.	230	80	35	23	12	100	73	165	187	66	19	Земск. школа. Вол. мельн.	
1819	Д. Воздвиженка. Б. помѣщ. Рус. Прав. . .	Ключъ.	225	80	30	18	8	100	26	84	68	530	7		
1820	Д. Софьевка. Б. помѣщ. Рус. Прав. . .	Ключъ Вятка.	230	80	38	25	12	100	33	96	87	200	12	Земск. школа. Вол. мельн.	
1821	Д. Новое-Сережкно. Б. гос. Чуваши. Прав. и идолопоклон. . . .	Р. Асымлга.	230	84	26	20	8	88	140	468	427	166	2		
1822	Д. Старое-Сережкно. Б. госуд. Чуваши. Прав. и идолопоклон.	—	220	84	20	14	15	88	47	175	194	2329	129	Церк.-прих. школа. Базары по вторникамъ. Вол. мельн.	
1823	Д. Сарабикулово. Б. государ. Тештары и татары. Магомет. . .	Р. Шешма.	220	70	41	30	6	95	385	1333	1247	2551	130		
1824	Д. Старое Утямышево. Б. госуд. Татары. Магомет. . . . .	Р. Утямышка.	220	82	20	12	15	90	305	999	903	3432	311	2 мечети 2 школы, 2 вод. мельн.	
Крестыянскія товарищества, купившія землю у Крест. Позем. Банна.															
1825	Пос. Новая-Петровка. Б. госуд. Малороссы. Прав. . . . .	Р. Шешма.	230	82	38	25	12	100	6	20	23	121	2	2 мечети 2 школы, 2 вод. мельн.	
1826	12-е Ганятуллинское товарищ. . . .	Р. Лагерка.	225	80	32	20	10	102	3	3	6	95	¼		
1827	Хут. Ново-Андреевка 13-й участокъ. Мѣщ. Рус. Прав. . . . .	—	225	80	32	20	10	102	3	10	11	98	—		
1828	14-е Т-во кр. Уляшкына и мѣщ. Пастухова.	Прудъ.	225	80	32	20	10	102	1	2	2	38	1	Мельница.	
1829	16-е Галимовское Т-во	Колод.	210	74	38	27	9	92	3	—	—	177	—		
1830	18-е Ново-Муслинское Т-во . . . . .	—	210	74	38	27	6	92	4	—	—	179	—		
1831	19-е Бафталинское Т-во	—	210	74	38	27	5	92	6	—	—	204	—		

## ВУГУЛЬМИНСКІЙ УВЪЗДЪ.

№№	Названіе волости и входящихъ въ нее населенныхъ мѣстъ (сель, деревень, хуторовъ). Сословіе (когда крестьянское, то и разряды ихъ: бывшіе госуд., б. удѣл. и т. п.), национальность и вѣроисповѣданіе жителей.	Положеніе населеннаго мѣста: при рѣкѣ, озерѣ, прудѣ, колодезѣ.	Разстояніе въ верст.						Число дворовъ.	Число жителей.		Колч. надѣлы или собств. земли въ десат.		Церкви, монастыри, молитв. зданія, школы, больн., почт. ст., земск. станц. пункты, метеор. станц., ярмарки, базары, фабрики, заводы, промыслы и т. п. Земскіе Начальники, Становые Пристава, Лѣсничіе, Вол. Прав., врачи, фельдш. и т. п.		
			Отъ Самары.		Отъ уѣзднаго города.		Отъ квар. Земск. Нач.	Отъ квар. Стан. Прис.		Отъ Волости. Права.	Отъ близк. желѣзнодорож. станц. и назв. постѣдѣ.	Мужскаго пола.	Женскаго пола.		Удобной.	Неудобной.
			Отъ Самары.	Отъ уѣзднаго города.	Отъ квар. Земск. Нач.	Отъ квар. Стан. Прис.										
1832	21-е Сафинское Т-во	Ключь.	200	73	33	22	4	87	3	—	—	162	5			
1833	22-е Ново-Керлигачевское Т-во . . .	Колод.	210	74	38	27	4	92	4	—	—	169	2			
1834	24-е Вагановское Т-во	Ключь.	200	73	33	22	4	87	4	2	3	161	2			
<b>Нижне-Чершилинская (въ 2 ст., 8 уч. Земск. Начальн., 1 суд. слѣд. уч., 2 приз. участ.).</b>																
1835	Д. Нижніе-Чершиллы. Б. госуд. Тентари и башкиры. Магомет.	Р. Чершила и Кувакь.	230	50	23	45	—	93	408	1055	1023	2579	1911	2 мечети. 2 магомет. школы. Вол. Прав. 2 вод. мельн.		
1836	Д. Верхніе - Чершиллы. Б. госуд. Тентари. Магомет. . . . .	Р. Чершила.	230	50	21	47	2	95	237	618	621	1034	82	2 мечети. 2 вод. мельн. 1 магомет. школа.		
1837	Д. Кузьминовка. Б. госуд. Чуваши и мордва. Прав. . . . .	Р. Кувакь.	225	55	20	38	5	93	92	257	272	667	92	Церк.-прих. школа. 2 вод. мельн.		
1838	С. Федотовка. Б. государ. Татары. Прав.	Р. Кувакь и ключь.	225	57	18	36	8	94	190	522	566	1160	107	Церковь. Церк.-прих. школа. 3 вод. мельн.		
1839	Д. Сеитово - Керлигачь. Б. государ. Тентари. Магомет. . . . .	Р. Шешма	220	65	17	30	15	90	489	1237	1155	3153	411	2 мечети. 2 магомет. школы. 4 вод. мельницы.		
1840	С. Старый-Кувакь. Б. госуд. Рус. и мордва. Прав. . . . .	—	220	60	25	33	10	87	353	910	976	7821	547	Церковь. 3 школы. М. Н. П. Земск. ремесл. Приемный покой. Базары по четвергамъ. Ярмарка. 3 вод. мельн. Врачъ. 2 фельдшера. Акушерка. Урядникъ. Прав. судо-сберегатель. товарищества. 2 призывной участокъ.		
1841	Х. „Запанный“ каз. вѣд. . . . . Лѣсныя сторожки.	Ключь.	220	60	30	35	6	90	4	8	16	—	—	Лѣсничій Старо-Кав. лѣсн. Лѣсн. кондукт.		
1842	2 ст. Казен. вѣдом.	—	220	60	30	33	6	90	3	6	8	—	—			
1843	2 ст. Казен. вѣдом.	Ключь	225	65	20	30	12	92	2	4	6	—	—			
<b>Ново-Письмянская (въ 4 ст., 5 уч. Земск. Начал., 2 суд. слѣд. уч., 1 приз. уч.).</b>																
1844	С. Новая-Письмян-ка. Б. госуд. Рус. Прав. . . . .	Р. Камышла.	230	22	22	40	—	102	387	940	1019	4339	807	Церковь. 2 шк. Зем. и церк.-прих. Зем. станц. Вол. Прав. За вѣд. воен. кон. уч. 8 вод. мельн.		
1845	С. Старая-Письмян-ка. Б. госуд. Рус. Прав. . . . .	Р. Степной Зай.	230	10	10	35	12	92	480	934	1014	5037	763	Церковь. 2 шк. Зем. и церк.-прих. 4 вод. мельн.		

## ВУГУЛЬМИНСКІЙ УЪЗДЪ.

№№	Названіе волости и входящихъ въ нее населенныхъ мѣстъ (селя, деревень, хуторовъ). Сословіе (когда крестьянское, то и разряды ихъ: бывшіе госуд., б. удѣл. и т. п.), национальность и вѣроисповѣданіе жителей.	Мѣсто положеніе населеннаго мѣста: при рѣкѣ, озерѣ, прудѣ, колодезѣ.	Разстояніе въ верст.						Число жителей.			Колич. надѣл. или собств. земли въ десат.		Церкви, монастыри, молитв. зданія, школы, больн., почт. ст., земск. станц. пункты, метеор. станц., армарки, базары, фабрики, заводы, промыслы и т. п. Земскіе Начальники, Становые Пристава. Лѣсничіе, Вол. Прав., врачи, фельдш. и т. п.	
			Отъ Самары.	Отъ уѣзднаго города.	Отъ квар. Земск. Нач.	Отъ квар. Стан. Прис.	Отъ Волости. Прам.	Отъ близк. желѣзнодорож. станц. и назв. послѣдн.	Число дворовъ.	Мужскаго пола.	Женскаго пола.	Удѣлоу.	Населенной.		
1846	С. Солдатская Письмянка. Б. госуд. Рус. Прав. . . . .	Ключь.	255	10	10	42	15 92	Абдуино.	168	407	422	2142	123	} Надѣл. на д.	Церковь. Школа грамоты.
1847	Д. Савочкино (Малый Дынгизъ тожъ). Б. госуд. Рус. Прав.	Р. Дынгизъ.	242	26	26	44	7 106		138	240	195	700	20		
1848	Д. Александровка (Дурасово тожъ) Б. помѣщ. Рус. Прав. . .	Ключь.	245	22	22	35	5 102		76	116	134	30	—	} Собств.	Вод. мельн.
1849	Дер. Степной Зай. Отст. солд. Рус. Прав.	—	250	20	20	44	7 100		27	57	59	308	108		
1850	Д. Новое-Бузембетово. Отст. солд. Рус. Прав. . . . .	Р. Зай.	260	19	19	58	18 99		40	74	72	370	49	} Собств.	Мечеть. Школа. Базары по Воскресеньямъ.
1851	Д. Ромашкино. Б. госуд. Татары. Магомет.	Ключь.	243	27	27	47	7 107		280	649	635	2077	165		
<b>Х у т о р а :</b>															
1852	Хут. куп. Саняна . . . . .	—	250	6	6	42	18 88		1	10	8	4000	300	} Собств.	
1853	Х. Двор. Дьяковой . . . . .	—	245	22	22	35	5 102		1	22	13	2078	200		
1854	Х. Крест. Поземельн. Банка . . . . .	—	260	10	10	44	15 96		1	5	4	2584	46	} Собств.	
<b>Лѣсныя сторожки:</b>															
1855	Двор. Дьяковой . . . . .	—	248	25	25	30	9 97		1	2	2	—	—	} Собств.	
1856	Куп. Саняна . . . . .	—	250	5	5	40	21 92		1	2	2	—	—		
1857	Крестьян. Поземельн. Банка . . . . .	—	280	17	17	43	7 107		1	2	2	—	—	} Собств.	
<b>Салиховская (въ 3 ст., 3 уч. Земск. Начальн., 2 суд. слѣд. уч., 1 приз. участ.).</b>															
1858	Д. Салихово. Б. госуд. кр. Татары. Магомет. . . . .	Р. Кунна.	240	60	60	30	— 50	Абдуино.	120	443	395	1015	11	} Надѣл. на д.	1 мечеть Вол. Прав.
1859	Д. Новые Чуты. Б. госуд. кр. Татары. Магомет. . . . .	Р. Кармалка.	238	64	64	34	4 47		160	563	580	2433	138		
1860	Д. Хансверкино. Б. госуд. Татары. Магомет. . . . .	Р. Рандызь.	235	67	67	37	7 45		260	790	770	1908	417	} Надѣл. на д.	2 мечети.
1861	Д. Новые Шалты. Б. государ. Телляри и татары. Магомет. . . .	Р. Икъ.	250	70	70	40	10 47		420	1230	1250	6097	342		

## ВУГУЛЬМИНСКІЙ УВЗДЪ.

№№	Названіе волости и входящихъ въ нее населенныхъ мѣстъ (сель, деревень, хуторовъ). Сословіе (когда крестьянское, то и разряды ихъ: бывшіе госуд., б. удѣл. и т. п.), національность и вѣроисповѣданіе жителей.	Положеніе населеннаго мѣста: при рѣкѣ, озерѣ, прудѣ, колодцѣ.	Разстояніе въ верст.						Число жителей.			Колѣч. надѣльн. или собств. земли въ десят.		Церкви, монастыри, молитв. зданія, школы, больн., почт. ст., земск. станц. пункты, метеор. станц., ярмарки, базары, фабрики, заводы, промыслы и т. п. Земскіе Начальники, Становые Пристава, Лѣсничіе, Вол. Прав., врачи, фельдш. и т. п.
			Отъ уѣзднаго города.						Число дворовъ.	Мужскаго пола.	Женскаго пола.	Удобной.	Неудобной.	
			Отъ Самары.	Отъ уѣзднаго города.	Отъ квар. Земск. Нач.	Отъ квар. Стан. Прис.	Отъ Волости. Прав.	Отъ близ. землекоп. станц. и назв. постѣдл.						
1862	Д. Татарскій Кандызь. Б. госуд. Татары и татары. Магомет.	Р. Кандызь.	230	50	50	26	10	60	378	1050	1070	5158	915	2 мечети. Рус. шк. грам., базаръ.
1863	Д. Сулейманово. Б. государ. Татары. Магомет. . . . .	—	230	50	50	26	11	60	110	373	342	1415	591/2	1 мечеть.
1864	Караулка каз. лѣсн.	Колодець.	240	60	60	30	4	50	1	3	3	—	—	
Спасская (въ 3 ст., 3 уч. Зем. Нач., 2 суд. слѣд. уч., 1 приз. уч.).														
1865	С. Спасское. Б. госуд. Рус. Прав. . .	Ключь.	250	15	15	12	—	100	92	310	320	2451	100	Церковь. Зем. школа. Вол. Прав.
1866	Д. Ново-Спасская. Б. госуд. Рус. Прав.	—	250	12	12	15	3	100	35	120	130	466	—	
1867	Д. Малая Ефановка. Б. госуд. Прав. . . .	—	241	8	8	22	7	95	58	220	250	584	122	Зем. школа.
1868	С. Малая Бугульма. Б. госуд. Рус. Прав.	Р. Зай.	257	5	5	25	10	107	248	700	725	3786	124	Церковь. Зем. школа.
1869	Д. Ивановка. Мѣщ. Рус. Прав. . . . .	Ключь.	250	12	12	18	3	105	25	40	45	землю	аренд.	
1870	Д. Еювка (Апшолнарѣвка тожъ) мѣщ. Рус. Прав. . . . .	—	260	10	10	19	8	115	10	25	30	2	—	
1871	Д. Анненково. Б. помѣщ. Рус. Прав. . .	—	260	12	12	18	6	115	48	135	140	357	8	
1872	Д. Старое Исаково. Б. помѣщ. Рус. Прав.	—	257	16	16	14	5	110	34	130	150	80	—	
1873	Д. Новое Исаково. Б. помѣщ. Рус. Прав.	—	257	17	17	13	6	110	25	100	120	242	7	
1874	Д. Наратла. Б. госуд. Рус. Прав. . .	Р. Дымка.	260	22	22	5	12	107	139	400	420	1123	99	Церков.-приходская школа.
1875	С. Рыково. Б. удѣл. Рус. Прав. . . . .	Ключь.	250	30	30	—	15	105	166	460	470	1711	20	Церковь. Базаръ. Стан. Прист. Зем. шк. Земск. станція.
1876	Д. Огородниково. Б. госуд. Рус. Прав. . .	Р. Дымка.	250	23	23	5	7	105	56	300	325	780	59	Церк.-прих. школа.
1877	Д. Знаменка Мѣщ. Рус. Прав. . . . .	Ключь.	250	18	18	9	3	105	15	60	70	—	—	
1878	Д. Еникуева. Б. помѣщ. Рус. Прав. . .	—	250	18	18	10	3	100	32	90	100	285	—	
Х у т о р а :														
1879	И. П. Бесѣдина . . .	Р. Шайтанка.	250	15	15	12	—	100	1	5	5	490	65	



## ВУГУЛЬМИНСКИЙ УЪЗДЪ.

№ №	Названіе волости и входящихъ въ нее населенныхъ мѣстъ (сель, деревень, хуторовъ). Сословіе (когда крестьянское, то и разряды ихъ: бывшіе госуд., б. удѣл. и т. п.), національность и вѣроисповѣданіе жителей.	Положеніе населеннаго мѣста: при рѣкѣ, озерѣ, прудѣ, колодецѣ.	Разстояніе въ верст.						Число дворовъ.	Число жителей.		Колѣч. надѣльн. или собств. земли въ десят.		Церкви, монастыри, молитв. зданія, школы, больн., почт. ст., земск. станц. пункты, метеор. станц., ярмарки, базары, фабрики, заводы, промыслы и т. п. Земскіе Начальники, Становые Пристава. Лѣсничіе, Вол. Прав., врачи, фельдш. и т. п.
			Отъ Самары.	Отъ уѣзднато города.	Отъ квар. Земск. Нач.	Отъ квар. Стан. Прис.	Отъ Волости. Права.	Отъ близк. железнодорож. станц. и лавы, послѣдн.		Мужскаго пола.	Женскаго пола.	Удобной.	Неудобной.	
1880	Х. Д. В. Леонтьева	Р. Шайтанга.	250	15	15	12	—	1	1	1	82	6	Земля собственная.	
1881	Х. Л. М. Бѣлова .	Ключь.	250	12	12	13	3	1	6	8	500	20		
1882	Х. Мануйловыхъ .	—	260	10	10	19	8	1	3	2	640	20		
1883	Х. Елизарова . .	—	250	10	10	20	11	1	5	8	107	5		
1884	Х. П. Р. Биттигера	—	260	12	12	15	6	1	12	14	500	40		
1885	Х. Н. В. Аничкова	—	257	16	16	14	5	1	3	4	980	100		
1886	Х. Е. Ф. Шухешкиной.	—	255	16	16	11	6	1	3	2	1290	170		
1887	Х. Н. Ф. Ллуданскаго.	—	250	18	18	9	3	1	31	20	2560	70		
1888	Х. А. В. Лазаревичъ	—	250	18	18	9	3	1	9	7	390	10		
1889	Х. Кр. Бурашикова	—	250	30	30	—	15	1	3	2	2	—		
1890	Х. Г. Я. Пузанова	Р. Дымка.	250	22	22	7	6	1	15	7	29	—		
1891	Х. Еникуцева . .	Ключь.	250	18	18	10	3	32	108	124	260	15		
1892	Васильевское товарищество . . . . .	—	250	15	15	15	—	92	110	120	451	200		
1893	Подворье женскаго монастыря . . . .	Р. Зай.	250	15	15	12	5	1	4	10	520	60		
1894	Александро-Невскій мужскій монастырь .	—	250	17	17	19	15	1	46	—	200	—		

1) Спиридоновская (въ 4 ст., 8 уч. Земск. Начал., 1 суд. слѣд. уч., 2 приз. уч.).

1895	С. Спиридоновка. Б. госуд. Мордва. Прав.	Р. Шешма.	200	50	50	35	—	310	1203	1184	3846	61	Собственная.	1 церковь. 2 школы: зем. и церк.-прих. Базары по вторникамъ. Вол. Прав. Зем. станц. Урядникъ и 2 вод. мельн.
1896	Д. Ново-Иштеряково. Б. госуд. Татары и теятари. Магомет. .	—	203	50	50	39	4	303	800	794	2211	170		2 мечети. 2 вод. мельн.
1897	Д. Шугурово. Б. государ. Татары и теятари. Магомет. . . .	—	208	45	45	41	5	439	1075	1075	3466	417		3 мечети. Гидропный заводъ. 3 вод. мельн.
1898	Д. Каркал. Б. государ. Татары и теятари. Магомет. . . .	—	210	40	40	40	10	451	1125	1131	4065	177		3 мечети. 2 ярмарки. Базары по понедельникамъ. 3 вод. мельн.
1899	Д. Шугушла. Б. госуд. Татары и теятари. Магомет. . . . .	—	215	35	35	35	15	367	1100	1168	3286	124		3 мечети. 3 вод. мельн.

## ВУГУЛЬМИНСКІЙ УВЪДЪ.

№№	Названіе волости и входящихъ въ нее населенныхъ мѣстъ (сель, деревень, хуторовъ). Сословіе (когда крестьянское, то и разряды ихъ: бывшіе госуд., б. удѣл. и т. п.), національность и вѣроисповѣданіе жителей.	Положеніе населеннаго мѣ-ста: при рѣкѣ, озерѣ, пру-дѣ, колодцѣ.	Расстояніе въ верст.						Число жителей.		Колич. надѣльн. или собств. зем-ли въ десят.		Церкви, монастыри, молитв. зданія, школы, больн., почт. ст., земск. станц. пункты, метеор. станц., армарки, базары, фабрики, заводы, промыслы и т. п. Земскіе Начальники, Становые Прістава, Лѣсничіе, Вол. Прав., врачи, фельдш. и т. п.		
									Мужскаго пола.	Женскаго пола.	Удобной.	Неудобной.			
			Отъ Самары.	Отъ уѣзднаго города.	Отъ квар. Земск. Нач.	Отъ квар. Стан. Прис.	Отъ Волости. Правл.	Отъ близ. желѣзнодорожн. станц. и назв. послѣд.						Число дворовъ.	
1900	Д. Юлтемирово. Б. госуд. Татары. Магом	Ключь.	212	37	37	33	12	98	211	895	750	250	4	90	2 мечети 1 вод. мельн.
1901	Д. Ново-Утмылово. Б. государ. Татары. Магомет. . . . .	—	200	60	60	40	10	105	35	105	102	563	1	(собствен.)	
1902	Лѣс. стор. казен. вѣд. . . . .	—	204	54	54	44	3	109	2	5	10	—	—		
Стерлитамакская (въ 1 ст., 1 уч. Земск. Начальн., 2 суд. слѣд. уч., 3 приз. участ.).															
1903	Д. Сарлы. В. госуд. Башк., вот., татары и тептяри. Магомет. . .	Р. Икѣ.	315	65	12	75	—	115	332	929	825	5495	668	2 мечети, 2 школы. Вол. Прав. Урядникъ 1 мельн.	
1904	Д. Верхній Стерлитамакъ. Б. госуд. Татары. Магомет. . . .	Р. Стерля.	310	60	7	72	5	110	159	377	399	2993	286		1 мечеть, 1 школа. 1 вод. мельн.
1905	Д. Уеманово. Б. госуд. Татары. Магомет.	—	310	60	7	72	5	110	212	592	550		надѣл.		
1906	Д. Нижній Стерлитамакъ. Б. государ. Башк., вот., тептяри и татары. Магомет. . .	—	311	61	6	73	6	110	168	458	449	2114	278	2 мечети, 2 школы.	
1907	Д. Сювндюкъ. Б. государ. Башк., вот., тепл. и татары. Магомет. . . . .	Р. Икѣ.	313	63	9	73	3	112	212	615	559	2190	295		2 мечети, 2 школы 1 мельн.
1908	Д. Учаллы. Б. государ. Тептяри и татары. Магомет. . . .	Р. Учалла.	303	53	25	63	12	120	176	453	449	1035	691	1 мечеть, 1 школа.	
1909	Д. Агирово. Б. государ. Башк., вот., татары и тептяри. Магометане . . . . .	Р. Агирь.	303	53	30	55	20	125	186	416	367	1736	185		1 мечеть, 1 школа.
1910	Д. Ванки-Сухояшь. Б. госуд. Тептяри и татары. Магомет. . . .	Р. Сухо-яшь.	302	52	35	55	22	130	105	283	267	1027	223	1 мечеть, 1 школа.	
1911	Д. Большой Сухо-яшь. Б. госуд. Тептяри и татары. Магомет.	—	303	53	35	53	23	130	321	780	764	3076	350		2 мечети, 2 школы 2 мельн.
1912	Д. Нижній Сухояшь. Б. госуд. Тептяри и татары. Магомет. . .	—	303	53	32	55	20	130	93	271	247	855	145	1 мечеть, 1 школа.	
Х у т о р а.															
1913	Х. Н. К. Тавянской.	—	303	53	32	55	20	130	2	2	3	442	8	Собст.	
1914	Х. наслѣд. Яркъева.	Ключь.	302	52	38	62	15	120	1	—	—	520	30		

## ВУГУЛЬМИНСКІЙ УВЗДЪ.

№	Названіе волости и входящихъ въ нее населенныхъ мѣстъ (сель, деревень, хуторовъ). Сословіе (когда крестьянское, то и разряды ихъ: бывшіе госуд., б. удѣл. и т. п.), национальность и вѣроисповѣданіе жителей.	Положеніе населеннаго мѣста: при рѣкѣ, озерѣ, прудѣ, колодцѣ.	Разстояніе въ верст.						Число жителей.			Кол-во надѣльн. или собств. земли въ десятахъ.	Цѣркви, монастыри, молитв. зданія, школы, больн., почт. ст., земск. станц. пункты, метеор. станц., армарки, базары, фабрики, заводы, промыслы и т. п. Земскіе Начальники, Становые Пристава, Лѣсничіе, Вол. Прав., врачи, фельдш. и т. п.		
			Отъ Самары.						Число дворовъ.	Мужскаго пола.				Удобной.	Неудобной.
			Отъ уѣзднаго города.	Отъ квар. Земск. Нач.	Отъ квар. Стан. Прис.	Отъ Волости. Права.	Отъ банк. жезлоподор. станц. и назв. посѣлде.	Мужскаго пола.		Женскаго пола.					
1915	Х. А. П. Черкасова.	Р. Уччала.	305	93	25	63	11	1	—	—	589	—	Собств.		
1916	Х. наслѣд. Шафѣева.	—	303	53	25	72	12	1	—	1	909	91			
1917	Х. наслѣд. Докшина.	Р. Мальбика.	300	50	13	72	15	1	3	4	700	75			
1918	Х. М. А. Даринской.	Р. Стерля.	300	50	7	72	8	1	—	—	—	—			
1919	Х. Носовой . . .	—	310	60	7	80	8	1	3	4	135	15			
1920	Х. М. Каримова .	Колод.	310	55	5	80	9	1	—	—	195	—	Собств.		
1921	Х. М. Юсупова . .	—	310	58	12	70	4	1	—	—	100	—			
<b>Водяныя мельниц.</b>															
1922	Хабидулина . . .	Р. Стерля.	310	60	7	70	5	1	—	—	—	—	Собств.		
1923	Наслѣд. Урусовыхъ.	—	311	61	6	73	6	2	8	6	—	100			
1924	Бурдакова . . . .	Р. Икъ.	313	61	11	73	3	1	4	5	—	—			
1925	Бакалдина . . . .	—	317	67	15	77	3	1	2	2	—	—			
<b>Сумароковская (въ 3 ст., 2 уч. Земск. Начальн., 2 суд. слѣд. уч., 3 приз. участ.).</b>															
1926	С. Сумароково. В. помѣщ. Рус. Прав. .	Р. Ютаза.	268	18	18	25	—	129	357	382	1449	71	Собств. вѣнн. а.		
1927	Д. Дмитриевка (Салаязъ тожъ). В. помѣщ. Рус. Прав. . .	Р. Салаязъ.	262	12	12	25	7	48	128	98	585	10			
1928	С. Чирково. В. помѣщ. Рус. Прав. . .	Ключъ.	265	15	15	20	7	211	501	482	1485	100			
1929	Д. Ключи (Елховка тожъ) Б. госуд. Рус. Прав. . . . .	—	266	15	15	17	10	97	266	240	900	25			
1930	Д. Акшутъ. В. помѣщ. Рус. Прав. . .	—	268	18	18	18	9	137	324	320	850	185			
1931	Д. Карамала. Б. госуд. Башкиры. Магомет. . . . .	Р. Карамала Елга.	285	35	35	30	18	212	654	430	3205	110			
1932	Д. Каракашлы. Б. госуд. Башкиры и тептяри. Магомет. . .	Р. Ютаза.	280	30	30	25	12	387	854	837	4538	580			
1933	Д. Ростовка (Ключевка тожъ). В. помѣщ. Рус. Прав. . . . .	Ключъ.	273	23	23	23	4	72	150	175	460	40			
1934	Д. Старое Сумароново. В. помѣщ. Рус. Прав. . . . .	Р. Ямашка.	268	18	18	35	10	136	430	375	1335	10			
1935	Дер. Бурнашевка. Мѣщ. Рус. Прав. . .	Ручей.	272	22	22	26	3	43	70	69	арен доз.	—			

## БУГУЛЬМИНСКІЙ УВЪДЪ.

№	Название подости и входящихъ въ нее населенныхъ мѣстъ (селъ, деревень, хуторовъ). Сословіе (когда крестьянское, то и разряды ихъ: бывшіе госуд., б. удѣл. и т. п.), национальность и вѣроисповѣданіе жителей.	Положеніе населеннаго мѣста: при рѣкѣ, озерѣ, ручѣ, колодезѣ.	Разстояніе въ верст.						Число дворовъ.	Число жителей.		Колич. надѣльн. или собств. земли въ десят.		Церкви, монастыри, молитв. зданія, школы, больн., почт. ст., земск. станц. пункты, метеор. станц., ярмарки, базары, фабрики, заводы, промыслы и т. п. Земскіе Начальники, Становые Пристава, Лѣсничіе, Вол. Прав., врачи, фельдш. и т. п.	
			Отъ Самары.	Отъ уѣзднаго города.	Отъ квар. Земск. Нач.	Отъ квар. Стан. Приг.	Отъ Волостн. Правл.	Отъ близк. железнодорож. станц. и назв. посылки.		Мужскаго пола.	Женскаго пола.	Удобной.	Неудобной.		
1936	Александровское тов. Малороссы. Прав. . . .	Р. Зай.	258	8	8	25	10	100	78	294	224	1568	100	Земск. школа. 2 вод. мельн.	
1937	Фаевское тов. Малороссы. Прав. . . .	Ключь Салоязъ.	269	19	19	33	13	110	10	27	36	105	45	Вод. мельн.	
1938	Ивановское тов. Б. помѣщ. Рус. Прав. . .	—	269	19	19	33	13	110	7	15	20	233	2		
<b>Х у т о р а :</b>															
1939	Крест. Поз. Банка.	Р. Сосневна.	268	18	18	25	—	100	1	6	3	1879	100		
1940	Его же . . . . .	Р. Ямашка.	268	18	18	25	10	110	1	3	4	961	140		
1941	Его же . . . . .	Р. Сабанга.	272	22	22	26	3	110	1	3	3	1800	70		
1942	Его же . . . . .	Р. Салоязъ.	261	12	12	36	7	100	1	7	7	1001	100		
1943	Х. дв. В. В. Шулепкина . . . . .	Ключь.	265	15	20	20	8	104	1	2	4	446	60		
1944	Х. пос. А. Ф. Таббингъ . . . . .	Ручей.	279	29	29	16	17	120	1	2	2	600	31		
1945	Х. кр. А. Я. Пузанова . . . . .	Колод.	270	18	18	22	6	110	1	3	3	800	50		
1946	Х. насл. Бобровыхъ.	Ключь.	278	28	28	35	11	118	3	11	7	432	40		
1947	Х. наслѣд. П. С. Боброва . . . . .	—	279	30	30	45	15	120	2	3	2	95	10		
1948	Х. кр. Савватѣвыхъ . . . . .	—	280	30	30	45	12	120	2	7	5	190	30		
1949	Х. Н. В. Жданова .	Ручей.	265	15	15	25	6	125	6	—	—	2250	600	Паров. мельн.	
1950	Х. „Новое поле“ его же . . . . .	—	270	20	20	26	12	125	1	—	—	900	100		
1951	Х. гражд. А. В. Горбунова . . . . .	Колод. Р. Сосновка.	300	40	40	45	20	140	1	5	3	145	40		
1952	Х. дв. Ростовскихъ.	—	268	18	18	25	—	110	1	4	4	1300	200		
1953	Х. мѣщ. Г. М. Пузанова . . . . .	Ручей.	270	18	18	22	6	110	1	2	3	200	50		
1954	Х. мѣщ. В. М. Пузанова . . . . .	—	270	18	18	22	6	110	1	2	3	200	50		
1955	Х. мѣщ. Ф. Ф. Денисова . . . . .	Р. Ютаза.	279	29	29	22	13	125	1	8	8	500	140		
1956	Х. Н. В. Жданова.	Ключь.	280	35	35	30	18	130	1	4	6	500	50		
1957	Х. мѣщ. Л. А. Зайтова . . . . .	Ручей.	275	25	25	26	9	130	1	4	5	300	30		

## ВУГУЛЬМИНСКІЙ УВЪДЪ.

№	Названіе волости и входящихъ въ нее населенныхъ мѣстъ (сель, деревень, хуторовъ). Сословіе (когда крестьянское, то и разряды ихъ: бывшіе госуд., б. удѣл. и т. п.), национальность и вѣроисповѣданіе жителей.	Положеніе населеннаго мѣста: при рѣкѣ, озорь, прудѣ, колодѣ.	Разстояніе въ верст.						Число дворовъ.	Число жителей.		Кол-ч. надѣльн. или собств. зем-ли въ десат.		Церкви, монастыри, молитв. зданія, школы, больн., почт. ст., земск. станц. пункты, метеор. станц., ярмарки, базары, фабрики, заводы, промыслы и т. п. Земскіе Начальники, Становые Пристава, Лѣсничіе, Вол. Прав., врачи, фельдш. и т. п.
			Разстояніе въ верст.							Мужскаго пола.	Женскаго пола.	Удобной.	Неудобной.	
			Отъ Самары.	Отъ уѣзднаго города.	Отъ квар. Земск. Нач.	Отъ квар. Стан. Прис.	Отъ Волости. Правл.	Отъ банк. желѣзнодорожн. станц. и назв. постанц.						
1958	Х. мѣщ. С. Ф. Горячева . . . . .	Колод.	270	22	22	26	9	1	3	5	200	54	С о б с т в е н н а я .	
1959	Х. „Андреевскій“ . . . . .	Р. Ютаза.	272	22	22	29	7	7	50	60	1500	500		
1960	Х. наслед. А. Д. Микулина . . . . .	—	271	21	21	29	6	1	1	2	200	98		
1961	Х. кр. А. Я. Пузанова . . . . .	—	273	23	23	28	13	1	1	1	200	100		
1962	Х. мѣщ. Д. Н. Шепелева . . . . .	—	270	20	20	29	5	1	2	5	100	—		
1963	Х. дв. А. Ш. Вестманъ . . . . .	Ключь „Рудный“	273	23	23	40	4	1	3	3	3941	300		
1964	Х. баш. Д. Давлетшина . . . . .	Ключь.	280	30	30	40	13	1	—	—	35	—		
1965	Х. баш. Давлетбаевыхъ . . . . .	—	280	30	30	40	13	1	3	5	200	65		
1966	Х. дв. Н. П. Ильина.	Колод.	280	31	31	40	18	1	1	3	800	20		
1967	Х. кр. А. Я. Пузанова . . . . .	Ручей.	269	19	19	33	13	1	—	—	200	100		
1968	Х. куп. П. А. Благодарнаго . . . . .	Р. Ютаза.	273	23	23	28	8	1	3	4	170	30		
Сходневская (въ 4 ст., 5 уч. Земск. Начальн., 2 суд. слѣд. уч., 1 приз. участ.).														
1969	С. Сходнево (Урдалка тожь). Б. удѣл. Рус. Прав. . . . .	Р. Урдалка.	210	40	40	20	—	96	293	967	1030	3820	217	Н а х ѣ л ь н а я .
1970	Д. Сухорѣчка. Б. госуд. Рус. Прав. . . . .	Р. Сухая Токма.	215	35	35	15	5	91	112	285	347	1117	—	
1971	Д. Балахоновка. Б. госуд. Рус. Прав., единов. и сѣкт. . . . .	Р. Шешма.	220	30	30	17	10	86	128	420	408	1270	243	
1972	Д. Тактарова-Урдала. Б. госуд. Топтари. Магомет. . . . .	—	220	50	50	40	9	96	430	1090	980	4967	150	
1973	Д. Назаровка. В. госуд. Рус. и чуваш. Прав. . . . .	Р. Урдалка.	208	42	42	22	2	88	195	635	670	1904	140	
1974	Д. Новая Дубенка. Б. помѣщ. и мѣщ. Рус. Прав. . . . .	Ключь.	206	44	44	18	4	85	33	150	165	22	—	
1975	Дер. Урманалеевка (Любимовка тожь). Б. удѣл. Мордва. Прав. . . . .	Р. Урманалейка.	200	46	46	16	5	80	18	85	63	125	—	

## БУГУЛЬМИНСКІЙ УѢЗДЪ.

№	Названіе волости и входящихъ въ нее населенныхъ мѣстъ (соль, деревень, хуторовъ). Состояніе (когда крестьянское, то и разряды ихъ: бывшіе госуд., б. удѣл. и т. п.), національность и вѣроисповѣданіе жителей.	Положеніе населеннаго мѣста: при рѣкѣ, озерѣ, ручьѣ, колодецѣ.	Разстояніе въ верст.						Число дворовъ.	Число жителей.			Кол-во наѣзды или собств. земли въ десят.		Церкви, монастыри, молитв. зданія, школы, больн., почт. ст., земск. станц. пункты, метеор. станц., ярмарки, базары, фабрики, заводы, промыслы и т. п. Земскіе Начальники, Становые Пристава, Лѣсничіе, Вол. Прав., врачи, фельдш. и т. п.
			Отъ Самары.	Отъ уѣзднаго города.	Отъ квар. Земск. Нач.	Отъ квар. Стан. Прис.	Отъ Волостн. Правл.	Отъ ближ. желѣзнодорож. станц. и назв. послѣдн.		Мужскаго пола.	Женскаго пола.	Удобной.	Неудобной.		
1976	Д. Петропавловка. Б. удѣл. Рус. Прав. . . . .	Р. Шешма.	222	34	34	27	12	96	140	368	435	1120	68	2 вод. мельн.	
1977	Д. Шешминка (Глазово тожъ). Б. помѣщ. Рус. Прав. . . . .	—	220	30	30	24	10	93	58	173	195	121	26		
1978	Д. Ивановка (Дынгизъ тожъ). Б. госуд. Рус. и чув. Прав. . . . .	Р. Боровка.	225	25	25	25	15	98	83	240	327	1080	120	2 вод. мельн.	
<b>Х у т о р а :</b>															
1979	Х. кр. П. И. Никанорова . . . . .	Р. Шешма.	220	30	30	24	10	93	1	25	17	550	140	Зем. школа. Вод. мельн.	
1980	Х. куп. Н. О. Юрина.	—	220	30	30	24	10	93	1	29	14	2090	130		
1981	Х. Л. Л. Леонтьева.	Родничкѣ.	222	32	32	26	12	95	1	3	5	10	—	1 крупянка.	
1982	Х. мѣщ. К. Е. Косарева . . . . .	—	202	50	50	30	8	70	1	12	3	450	30		
1983	Х. дв. В. В. Лермонтова . . . . .	—	200	44	44	18	4	85	1	12	4	—	—	Примѣчаніе: Земля значится по Елизаветинской волости.	
1984	Имѣніе Кр. Поз. Банка, б. Мордвинова.	Ключь.	229	21	21	27	18	97	1	4	2	3320	130		
<b>Водяныя мельниц.</b>															
1985	Кр. Мокеева и Бѣгунова . . . . .	Р. Боровка.	225	25	25	25	15	98	2	4	6	На зем. Иван	общ. д. овки.	назем. общ. д. Назаровки.	
1986	Кр. Просвирина . . . . .	Р. Урдалка.	209	43	43	23	3	89	1	4	3	назем. Назаровки.	общ. д. ровки.		
1987	Кр. Балахонцева . . . . .	—	211	45	45	25	4	91	1	3	2			назем. Урдалы.	общ. д. овки.
1988	Коршунова . . . . .	—	212	46	46	26	2	92	1	2	1	назем. Балахоновки.	общ. д. овки.		
1989	Кр. Бибובה . . . . .	Р. Шешма	218	48	48	28	11	94	1	3	1			назем. Урдалы.	общ. д. овки.
1990	Кр. Новичкова . . . . .	—	220	50	50	30	12	96	1	2	2	назем. Балахоновки.	общ. д. овки.		
1991	Кр. Балахонцева . . . . .	—	220	30	30	17	11	96	1	2	1			назем. общ. д. Петропавлов.	общ. д. овки.
1992	Кр. Мельникова . . . . .	—	222	32	32	19	13	99	1	2	4	назем. общ. д. Балахоновки.	общ. д. овки.		
1993	И. И. Никанорова.	—	221	31	31	25	11	94	1	2	1			собств.	назем. общ. д. Балахоновки.
1994	Кр. Балахонцева . . . . .	—	225	35	35	22	15	91	1	2	2	на зем. Балахоновки.	назем. общ. д. Петропавлов.		
1995	2 вод. мельн. кр. Просвирина и Баладина . . . . .	—	222	34	34	27	12	96	2	3	4	на зем. Петропавлов.		назем. общ. д. Петропавлов.	
1996	Лѣс. стор. Г. Гирфанова . . . . .	Колодезь.	220	30	30	24	10	93	1	2	3	250	—		

## БУГУЛЬМИНСКІЙ УѢЗДЪ.

№№	Названіе волости и входящихъ въ нее населенныхъ мѣстъ (сель, деревень, хуторовъ). Состояніе (когда крестьянское, то и разряды ихъ: бывшіе госуд., б. удѣл. и т. п.), национальность и вѣроисповѣданіе жителей.	Положеніе населеннаго мѣста: при рѣкѣ, озерѣ, прудѣ, колодцѣ.	Разстояніе въ верст.						Число жителей.		Колич. надѣльн. или собств. земли въ десят.		Церкви, монастыри, молитв. зданія, школы, больн., почт. ст., земск. станц. пункты, метеор. станц., ярмарки, базары, фабрики, заводы, промыслы и т. п. Земскіе Начальники, Становые Пристава, Лѣсничіе, Вол. Прав., врачи, фельдш. и т. п.		
			Отъ Самары.	Отъ уѣзнаго города.	Отъ квар. Земск. Нач.	Отъ квар. Стан. Прис.	Отъ Волости. Правл.	Отъ блжж. желѣзнодорож. станц. и лав. послѣдн.	Число дворовъ.	Мужскаго пола.	Женскаго пола.	Удобной.		Неудобной.	
17) Тимяшевская (въ 2 ст., 9 уч. Зем. Нач., 1 суд. слѣд. уч., 2 пр. изъв. уч.).															
1997	С. Тимяшево. Б. госуд. Мордва и чув. Прав. и языкч. . . . .	Р. Яурка.	180	95	5	10	—	70	267	761	755	4002	76	Н а д ѣ л ь н а я .	Церковь. Зем. школа. Вол. Прав. 2 вод. мельн. Урядникъ. Масл.обойня.
1998	Д. Подлѣсная Андреевка. Б. госуд. Мордва. Прав. . . . .	Р. Иштуганъ.	184	97	8	8	3	74	104	306	315	1787	25		Школа грамоты.
1999	Д. Салеинино. Б. госуд. Рус. и чувашин. Прав. . . . .	—	185	98	10	6	5	75	155	522	487	2772	59		Школа грамоты. Вод. мельн. Масл.обойня.
2000	Д. Старое Афонькино. Б. госуд. Чув. Прав. и языкч. . . . .	Р. Черемшанъ.	190	93	15	10	12	80	189	673	654	2973	103		Школа грамоты. 2 вод. мельн.
2001	С. Туарма. Б. госуд. Рус. и чув. Прав. . . . .	Ключъ.	180	95	15	15	10	75	171	510	506	2441	77		Церковь. Церк.-прих. школа. Шк. грамоты. Вод. мельн.
2002	Сц. Никольское. Б. помѣщ. Рус. Прав. . . . .	Колод.	180	110	1	18	5	66	38	164	164	130	4	Зем. станція.	
2003	Д. Емелькино. Б. госуд. Чув. Прав. . . . .	Р. Чернолейка.	175	108	6	12	5	67	176	502	480	2120	57	Школа грамоты.	
У с а д ь б ы .															
2004	Дв. А. Ф. Ермолаевой . . . . .	Родн.	180	110	1	18	6	66	1	2	3	439	47	З е м л я  с о б с т в е н .	
2005	Дв. В. В. Ермолаева . . . . .	—	180	111	3	18	8	65	1	6	5	298	1		
2006	Его-же . . . . .	—	180	111	—	17	6	67	1	5	5	297	1		Зем. Начальн.
2007	мѣщ. Л. Л. Низе . . . . .	Прудъ.	180	110	4	18	7	65	1	4	5	100	—		
Лѣсныя стор. наз. вѣд.															
2008	Въ Шенталинской дачѣ № 8 обхода . . . . .	Колод.	182	92	8	13	3	67	1	2	3	—	—		
2009	Тамъ-же № 9 обхода . . . . .	Ключъ.	176	95	9	16	4	65	1	3	3	—	—		
Тумутуновская (въ 1 ст., 1 уч. Зем. Нач., 2 суд. слѣд. уч., 3 призъв. уч.).															
2010	Д. Тумутукъ. Б. госуд. Тевтяри, башк. и татары. Магомет. . . . .	Р. Икъ.	310	60	26	65	—	127	471	1353	1352	5064	96	с о б с т в е н .	3 мечети, 2 школы. Зем. поч. станц. Базаръ по вторникамъ. Вол. Правл.
2011	Д. Урсаево. Б. госуд. Башк., тевтяри и татары. Магомет. . . . .	—	310	60	32	58	8	134	459	1234	1173	7029	136		3 мечети, 2 магомет. школы. Вод. мельн.
2012	Д. Чалпы (Карагалайга тожь). Б. госуд. Тевтяри и татары. Магомет. . . . .	Р. Карагалайга.	310	60	40	50	15	142	689	1830	1688	6238	100		5 мечетей, 2 магом. шк. Базары по Воскресеньямъ.

## ВУГУЛЬМИНСКІЙ УЪЗДЪ.

№ №	Названіе волости и входящихъ въ нее населенныхъ мѣстъ (сель, деревень, хуторовъ). Сословіе (когда крестьянское, то и разряды ихъ: бывшіе госуд., б. удѣл. и т. п.), національность и вѣроисповѣданіе жителей.	Положеніе населеннаго мѣста: при рѣкѣ, озерѣ, прудѣ, колодезѣ.	Разстояніе въ верст.						Число дворовъ.	Число жителей.		Болѣе надѣлѣн. или собств. земли въ десят.		Церкви, монастыри, молитв. зданія, школы, больн., почт. ст., земск. станц. пункты, метеор. станц., ярмарки, базары, фабрики, заводы, промыслы и т. п. Земскіе Начальники, Становые Пристава, Лѣсничіе, Вол. Прав., врачи, фельдш. и т. п.
			Отъ Самары.	Отъ уѣзднаго города	Отъ квар. Земск. Нач.	Отъ квар. Стан. Прис.	Отъ Волости. Правл.	Отъ блжж. желѣзнодорожн. станц. и пазн. постѣйд.		Мужскаго пола.	Женскаго пола.	Удѣлоной.	Неудобной.	
2013	Д. Муслимкин. Б. госуд. Татары. Магомет. . . . .	Ключь.	307	57	32	57	8	135	62	209	214	832	—	1 мечеть, 1 школа.
2014	Д. Бугаево. Б. госуд. Малороссы. Прав.	—	305	55	30	57	6	137	13	34	29	389	—	
2015	Д. Куптяки. Б. государ. Татары. Магомет. . . . .	Р. Икь.	310	60	21	70	4	122	160	388	347	1319	64	1 мечеть, 1 школа. Вод. мельн. Базары по субботамъ.
2016	Д. Еланкуль. Б. государ. Башкиры, теятари и татары. Магомет. . . . .	—	310	60	21	70	4	122	103	284	296	1583	35	1 мечеть, 1 школа. Вод. мельн.
2017	Д. Сасыкуль. Б. государ. Башкиры, теятари и татары. Магомет. . . . .	—	310	60	18	72	8	119	229	580	588	2391	45	1 мечеть, 1 школа. Вод. мельн.
<b>Х у т о р а :</b>														
2018	Х. дв. Бекъ-Булатова . . . . .	Ключь.	305	55	18	60	7	126	1	2	1	297	—	
2019	Х. дв. Афонасьевой.	—	305	55	18	60	8	126	1	—	1	131	—	
2020	Х. дв. Машкина .	—	305	55	18	60	8	126	1	4	1	46	4	
2021	Х. кр. Ляметлатпова . . . . .	—	308	58	28	60	3	123	1	3	1	305	3	
<b>Урсалинская (въ 1 ст., 6 уч. Земск. Начальн., 1 суд. слѣд. уч., 3 приз. участ.).</b>														
2022	Д. Урсала. Б. госуд. Рус. Прав. и раскол. . . . .	Р. Урсала.	302	52	32	2	—	162	224	632	698	2777	293	Зем. школа, 4 вод. мельн. Вол. Правл.
2023	Д. Ямашево. Б. госуд. Рус. Прав. . .	Р. Ямашь.	320	70	52	20	20	180	171	541	538	2282	18	Зем. школа, 3 вод. мельн.
2024	С. Тихоновка. Б. госуд. Мордва. Прав.	Р. Зай.	296	46	27	4	6	156	131	450	523	1089	102	Церковь. Церк.-прих. школа, 1 вод. мельн.
2025	Д. Нолизна. Пос. Рус. Прав. . . . .	Ручей Полинка.	310	60	44	12	12	170	35	122	110	375	31	1 вод. мельн.
2026	Д. Ново-Кашпорово. Б. госуд. Татары, башкиры и теятари. Магомет. . . . .	Р. Урсала.	302	52	30	12	10	162	687	1900	1832	4082	102	3 мечети, 2 магом. шк. 4 вод. мельн.
2027	Д. Ново-Надырово. Б. государ. Теятари и татары. Магомет. . .	—	298	48	24	7	8	158	461	1212	1261	5100	7	3 мечети, 3 магом. школы. 2 вод. мельн.



## ВУГУЛЬМИНСКИЙ УЪЗДЪ.

№	Названіе волости и входящихъ въ нее населенныхъ мѣстъ (сель, деревень, хуторовъ). Сословіе (когда крестьянское, то и разряды ихъ: бывшіе госуд., б. удѣл. и т. п.), национальность и вѣроисповѣданіе жителей.	Положеніе населеннаго мѣста: при рѣкѣ, озерѣ, прудѣ, колодезѣ.	Разстояніе въ верст.						Число жителей.			Колич. надѣльн. для собств. земли въ десят.		Церкви, монастыри, молитв. зданія, школы, больницы, почт. ст., земск. станц. пункты, метеор. станц., ярмар. кп, базары, фабрики, заводы, промыслы и т. п. Земскіе Начальники, Становые Пристава, Лѣсничіе, Вол. Прав., врачи, фельдш. и т. п.		
			Отъ Самары.	Отъ уѣзднаго города.	Отъ квар. Земск. Нач.	Отъ квар. Стан. Прис.	Отъ Волостн. Правл.	Отъ близ. желѣзнодорож. станц. и назв. постанц.	Число дворовъ.	Мужскаго пола.	Женскаго пола.	Удобной.	Неудобной.			
	Лѣсн. сторожки въ Петрово-Солововой каз. дач.															
2028	Въ Кашировскомъ лѣсу . . . . .	Ключь.	308	57	36	10	8	164	1	3	2	—	—			
2029	У Поперечи. Блюча.	—	308	57	38	7	5	167	1	2	1	—	—			
2030	На Поташной полянѣ . . . . .	—	308	58	38	8	6	168	2	4	4	—	—			
2031	Бл. дер. Бигашевой.	Р. Зай.	308	56	38	8	6	168	1	4	3	—	—			
2032	На „Бокаль“ . . .	Р. Бокаль.	310	58	40	10	8	170	2	6	7	—	—			
2033	На пожарищѣ . . .	Ключь.	314	62	44	14	12	174	1	3	3	—	—			
	Водяныя мельницы арендуемыя:															
2034	Тороповымъ . . . .	Р. Зай.	316	64	46	14	14	174	1	—	—	на зем. дерев. Ямашь.	—			
2035	Никифоровымъ . . .	—	301	51	31	1	1	161	2	—	—	на зем. дерев. Урсалы.	—			
2036	Игнатьевымъ . . . .	Р. Урсала.	298	48	26	10	10	160	1	—	—	на зем. дерев. Н.-Надыровой.	—			
2037	Шишкинымъ . . . .	—	301	52	30	12	10	162	1	—	—	на зем. дерев. Н.-Кашировой.	—			
Чеканская (въ 3 ст., 1 уч. Земск. Начальн., 2 суд. слѣд. уч., 3 призыв. участ.).																
2038	С. Чекашъ-Перевозъ (Воскресенское тожъ). Б. помѣщ. Рус. Прав.	Р. Икъ.	310	60	—	70	—	95	372	960	1077	2700 надѣл. 4288 соб.	37			Церковь. Зем. шѣ. Больн. Зем. станц. Ярмарка. Базары. Вол. Правл. Земск. Нач. Врачъ, 2 фельдшера. Урядникъ. Вод. мельн. Часть населенія занята колеснымъ производствомъ.
2039	Д. Ново-Урманяево. Башкиры и тептяри. Магомет. . . . .	Р. Стерля.	300	50	12	75	12	110	285	658	619	6243 2688 душев. надѣл. соб.	68			2 мечети. Водян. мельн.
2040	Д. Ново-Митряево. Б. государ. Башкиры и тептяри. Магомет. . . . .	—	300	45	15	75	15	110	217	593	516	2220 соб ств.	217			Мечеть, 2 водян. мельн.
2041	Д. Байряки. Б. госуд. Татары и тептяри. Магомет. . . . .	Ключь.	296	40	18	60	18	115	802	2017	1900	7040 надѣл. соб.	137			4 мечети, 5 вод. мельн. Базары по четвергамъ.
2342	Д. Каразерикъ. Башкиры и татары. Магомет. . . . .	Р. Икъ.	310	60	12	58	12	95	217	593	516	3692 333 душев. надѣл. соб ств.	152			2 мечети, ярмарка Базары по суб.
2043	Выс. Кульчанъ. Башкиры и татары. Магомет. . . . .	Р. Каразерикъ.	300	50	12	45	12	95	19	45	47	252 488 душев. надѣл. соб ств.	11			

## ВУГУЛЬМИНСКІЙ УВЪЗДЪ.

№	Названіе волости и входящихъ въ нее населенныхъ мѣстъ (сезь, деревень, хуторовъ). Сооловие (когда крестьянское, то и разряды ихъ: бывшіе госуд., б. удѣл. и т. п.), национальность и вѣроисповѣданіе жителей.	Положеніе населеннаго мѣста: при рѣкѣ, озерѣ, ручьѣ, колодцѣ.	Разстояніе въ верст.						Число жителей.		Колѣч. надѣльн. или собств. земли въ десат.		Церкви, монастыри, молитв. зданія, школы, больн., почт. ст., земск. станц. пункты, метеор. станц., ярмарки, базары, фабрики, заводы, промыслы и т. п. Земскіе Начальники, Становые Пристава, Лѣсничіе, Вол. Прав., врачи, фельдш. и т. п.		
									Число дворовъ.	Мужскаго пола.	Женскаго пола.	Удобной.		Неудобной.	
			Отъ Самары.	Отъ уѣзднаго города	Отъ квар. Земск. Нач.	Отъ квар. Стан. Прис.	Отъ волостн. Правл.	Отъ близ. желѣзнодорож. станц. и назв. постыли.							
	<b>Поселки на землѣ Кр. Банка.</b>														
2044	П. Бѣловскій. Рус.	Колод.	300	50	15	50	15	95	12	28	34	1695	5		
2045	П. Бѣловскій. Рус. и тат. . . . .	Ключь.	300	50	15	50	15	95	22	45	49	425	14		
2046	П. Микулинскій. Рус.	Озеро.	300	50	15	50	15	95	10	18	23	204	6		
2047	П. Микулинскій. Рус.	Колод.	300	50	15	50	15	95	8	24	19	120	5		
2048	П. Колодизный. Тат.	—	300	50	15	50	15	95	17	38	41	324	13		
2049	П. Маглагузскій. Тат. . . . .	Колод. и Озеро.	300	50	15	50	15	95	7	18	21	154	10		
2050	П. Явненькульскій. Тат. . . . .	—	300	50	15	50	15	95	12	30	28	243	11		
2051	П. Рыбацкій. Тат.	Р. Икъ.	300	50	15	50	15	95	4	7	10	70	11		
2052	Полухоторской уч. Тат. . . . .	Колод.	300	50	15	50	15	95	8	18	23	161	5		
2053	Хуторской участокъ Рус. тат. . . . .	—	300	50	15	50	15	95	19	43	47	517	12		
2054	П. Подгорный. Тат.	—	300	50	15	50	15	95	14	31	29	305	5		
	<b>Х у т о р а:</b>														
2055	Х. куп. Леонтьева.	Р. Стерля.	300	50	6	75	6	110	1	29	16	500	—	Собствн.	
2056	Х. мѣщ. Носовой.	—	300	50	6	70	6	110	1	—	—	200	—		
2057	Х. кр. Турченинова.	Ключь.	305	55	5	65	5	100	1	10	8	101	—	Собствн.	
2058	Х. мѣщ. Симонова.	—	305	55	6	65	6	100	1	5	2	260	40		
2059	Х. мѣщ. Софонова.	Колод.	298	48	8	45	8	95	1	3	2	1055 соб ств.	40	Вѣтр. мельница.	
2060	Х. мѣщ. Софонова.	—	298	48	8	45	8	95	1	3	2				
2061	Х. „Сокольскій“ кр. Рус. Прав. . . . .	Р. Стерля.	300	55	6	75	6	100	15	5	42	666 Крест.	земля Банк.		
2062	Х. мѣщ. Дворникова.	Р. Вайряка Тамакъ.	300	50	12	45	12	95	1	5	7				
2063	Х. мѣщ. Дворникова.	—	300	50	12	45	12	95	1	3	5	618 соб ств.	30		
2064	Х. мѣщ. М. Дворникова . . . . .	—	300	50	12	45	12	95	1	1	3				
2065	Х. мѣщ. Попова .	Р. Икъ.	310	65	15	50	15	85	1	1	2	200	50	Собствн.	Вод. мельн.
2066	Х. мѣщ. П. Мулюкова . . . . .	—	310	65	16	50	16	85	1	5	8	85	5		
2067	Х. мѣщ. Юсина .	—	310	65	18	50	16	85	1	7	8	110	10		

## ВУГУЛЬМИНСКІЙ УѢЗДЪ.

№ №	Названіе волости и входящихъ въ нее населенныхъ мѣстъ (сель, деревень, хуторовъ). Сословіе (когда крестьянское, то и разряды ихъ: бывшіе госуд., б. удѣл. и т. п.), национальность и вѣроисповѣданіе жителей.	Положеніе населеннаго мѣста: при рѣкѣ, озерѣ, прудѣ, колодезѣ.	Разстояніе въ верст.						Число жителей.			Болѣе надѣльн. для собств. земли въ десят.		Церкви, монастыри, молитв. зданія, школы, больн., почт. ст., земск. станц. пункты, метеор. станц., ярмарки, базары, фабрики, заводы, промыслы и т. п. Начальники, Становые Пристава, Лѣсничіе, Вол. Прав., врачи, фельдш. и т. п.	
			Отъ Самары.	Отъ уѣзднато города.	Отъ кнар. Земек. Нач.	Отъ кнар. Стан. Прис.	Отъ Волости. Правл.	Отъ слѣд. желѣзнодорож. станц. и назв. послѣдн.	Число дворовъ.	Мужскаго пола.	Женскаго пола.	Удобной.	Неудобной.		
2068	Х. мѣщ. Г. Г. Мулюкова . . . . .	Р. Икъ.	310	65	20	50	20 85	1	10	12	335	30	С о б с т в е н н ы е		
2069	Х. мѣщ. Антоныхъ.	—	310	50	20	50	20 95	2	10	14	179	20			
2070	Х. „Вятскій“ Мѣщ. Рус. Прав. . . . .	—	310	50	20	50	20 95	20	50	47	450	89			
2071	Х. „Ермаковскій“ мѣщ. Татары. Магомет. . .	—	313	50	22	50	22 95	17	41	33	300	—			
2072	Х. мѣщ. Пивоварова.	—	313	50	22	50	22 95	1	3	4	60	—			Вод. мельн.
2073	Х. Губайдуллина .	Колод.	298	48	15	45	15 95	2	7	9	262	—			
13) Четырлинская (въ 2 ст., 8 уч. Зем. Нач., 1 суд. слѣд. уч., 2 призыв. уч.)															
2074	С. Четырла. Б. госуд. Чув. Прав. . .	Ключь.	200	74	45	20	— 80	185	650	335	2567	178	Н а д ѣ л ь н ы е	Церковь. Церк.-прих. школа. Вол. Правл. Вод. мельн. Урядникъ.	
2075	С. Новый Кувакъ. Б. госуд. Рус. Прав.	Р. Калка.	200	70	45	30	12 70	281	1090	1025	4201	337		Церковь. Зем. школа и шк. грам. Базары по средамъ. Зем. станц. 2 вод. мельн.	
2076	Д. Семенова Шарла. Б. госуд. Мордва. Прав. . . . .	Р. Шарла.	195	75	40	27	9 75	83	332	339	1239	98		Школа грамоты.	
2077	Д. Алтушино. Б. госуд. Рус. Прав. . .	Р. Калка.	204	70	35	30	15 75	98	480	440	1619	20		Школа грамоты. Вод. мельн.	
2078	Д. Нижняя Туарма. Б. госуд. Чув. Прав.	Р. Черемшанъ.	190	85	40	15	5 80	88	275	260	1858	234		Школа грамоты.	
2079	Д. Аксаково. Б. госуд. Чув. Прав. . .	—	190	83	42	15	5 75	93	341	302	3291	169		Школа грамоты.	
2080	Д. Баландаво. Б. госуд. Чув. Прав. . .	Р. Кармалка.	183	86	49	17	10 70	124	426	442				Школа грамоты. Вод. мельн.	
2081	Д. Денискино. Б. госуд. Татары. Магомет. . . . .	Р. Ерыкла.	178	92	60	20	6 70	650	1801	1703	5977	202		4 мечети. Зем. станц. 2 вод. мельн. 3 татар. шк. Базары по четверг. Ярмарка.	
Водяныя мельницы.															
2082	И. Алексѣева . .	Р. Калка.	199	71	46	32	12 69	1	2	3	На зем. мѣ с. Новый Кувакъ.				
2083	А. Федотова . . .	Р. Шарла.	194	75	40	26	8 74	1	3	3	На зем. мѣ с. Денискина.				
2084	Его-же . . . . .	Р. Шарла и Черный Ключь.	192	76	42	24	6 72	1	1	2	На зем. мѣ с. Шарла.				
2085	В. Князкина . . .	Р. Черемшанъ.	190	83	40	15	4 80	1	2	3	На зем. мѣ с. Нижн. Туармы				
2086	С. К. Мельникова .	—	188	83	42	15	5 75	1	2	4	На зем. мѣ с. Аксаковой и Баландавоной.				
2087	М. Газетдинова . .	—	196	79	49	20	4 76	1	1	3	На зем. мѣ с. Денискиной.				

## БУГУЛЬМИНСКИЙ УЪЗДЪ.

№	Названіе волости и входящихъ въ нее населенныхъ мѣстъ (сель, деревень, хуторовъ). Сословіе (когда крестьянское, то и разряды ихъ: бывшіе госуд., 6 удѣл. и т. п.), национальность и вѣроисповѣданіе жителей.	Положеніе населеннаго мѣста: при рѣкѣ, озерѣ, прудѣ, колодезѣ.	Разстояніе въ верст.						Число жителей.		Кол-во надѣлн. или собств. зем-ли въ десят.		Церкви, монастыри, молитв. зданія, школы, больн., почт. ст., земск. станц. пункты, метеор. станц., ярмарки, базары, фабрики, заводы, промыслы и т. п. Земскіе Начальники, Становые Пристава, Лѣсничіе, Вол. Прав., врачи, фельдш. и т. п.	
			Отъ Самары.	Отъ уѣзднаго города.	Отъ квар. Земск. Нач.	Отъ квар. Стан. Прис.	Отъ Волости. Присл.	Отъ близ. желѣзнодорож. станц. и назв. послѣдн.	Число дворовъ.	Мужскаго пола.	Женскаго пола.	Удобной.		Неудобной.
<b>Шенталинская (въ 2 ст., 9 уч. Земск. Начал., 1 суд. сѣд. уч., 2 приз. уч.)</b>														
2088	С. Шентала (Богоявленское тожъ) Б. госуд. Мордва и рус. Прав. . . . .	Р. Кондурча.	180	90	25	30	—	60	429	1273	1248	5993	222	Надѣльная. Церковь, 2-хъ кл. учител. церк.-прих. образцовая и зем. школы. Зем. стан. Базары по суб. 2 вод. мельн. Вол. Права, фельдшеръ 2 конторы начальниковъ дистанціи вновь строящейся Волго-Бугула жел. дор. Уряд.
2089	С. Багана. Б. госуд. Мордва. Прав. . . .	—	175	96	25	36	6	55	426	1172	1195	5350	259	
2090	С. Каменка. Б. госуд. Чуваши и рус. Прав. . . . .	Р. Каменка.	175	89	32	27	12	60	216	622	619	3569	296	
2091	Д. Новая-Шентала. Б. госуд. Мордва. Прав.	Ключъ Липовый.	175	90	30	35	5	55	42	140	145	778	29	
2092	Х. Шенталинскаго хлѣсничества . . . .	Безымянный.	183	90	20	27	3	63	5	6	7	на каз. землѣ.		Церковь. Церковно-приход. школа. Базары по понедѣльникамъ. 2 вод. мельницы.

## БУГУРУСЛАНСКИЙ УЪЗДЪ.

№ ж.	Названіе волости и входящихъ въ нее населенныхъ мѣстъ (сель, деревень, хуторовъ). Сословіе (когда крестьянское, то и разряды ихъ: бывшіе госуд., б. удѣл. и т. п.), национальность и вѣроисповѣданіе жителей.	Положеніе населеннаго мѣста: при рѣкѣ, озерѣ, прудѣ, колодцѣ.	Разстояніе въ верст.						Число жителей.			Кол-во надѣльн. или собств. зем-ли въ десят.		Церкви, монастыри, молитв. зданія, школы, больн., почт. ст., земск. станц. пункты, метеор. станц., ярмарки, базары, фабрики, заводы, промыслы и т. п. Земскіе Начальники, Становые Приставы, Лѣсничіе, Вол. Прав., врачи, фельдш. и т. п.	
			Отъ Самары.						Число дворовъ.	Мужскаго пола.	Женскаго пола.	Удобной.	Неудобной.		
			Отъ уѣзднаго города.	Отъ квар. Земск. Нач.	Отъ квар. Стан. Цркс.	Отъ Волости. Правл.	Отъ близк. желѣзнодорож. станц. и нав. постѣдѣ.	Отъ Самары.							
<b>Аманакская (въ 1 ст., 2 уч. Зем. Нач., 3 суд. слѣд. уч., 6 призыв. уч.)</b>															
2093	Сл. Аманакская. Б. госуд. Рус. и мордв. Прав. и раскол. . . . .	Р. Аманакъ и Мурава.	140	35	—	40	—	12	902	4800	5050	14394	386	Н а дѣ л н а я.  С о б с т в.	Церковъ. Часовня; зем. и церк.-прих., шк. 1 ярмарка; базаръ по понедѣльник. 9 вод. мельн. Зем. ст. Приемный покой; врачъ, 2 фельдшерицы, зем. нач. Вол. Прав. Урядникъ. Населеніе занимается извѣст. промысломъ и издѣлкомъ саней.
2094	С. Старо-Мансуркино. Б. госуд. Мордва и татары. Прав. и магом. . . . .	Р. Аманакъ.	155	45	15	55	15	27	190	960	1040	2489	375		Церковъ; цер.-прих. шк. 4 вод. мельн.
2095	Д. Нефедкино. Б. госуд. Мордва. Прав. . . . .	Родник. и воход.	152	40	12	52	12	24	92	480	570	930	87		Вод. мельн.
2096	Д. Николаевка. Б. уд. Морд. Прав. . . . .	Колод.	150	45	12	52	12	24	19	100	120	220	50		
2097	С. Ново-Никольское. Б. помѣщ. Рус. Прав. . . . .	Р. Кутлугушка.	146	29	6	46	6	6	125	510	600	690	51		Часовня.
2098	Д. Похвистнево. Б. помѣщ. Рус. Прав. . . . .	Родн.	147	20	7	47	7	5	61	166	180	—	—		
2099	Д. Нестеровка. Мордва. Прав. . . . .	Р. Муракла.	149	32	9	49	9	21	23	50	58	337	16		
<b>Х у т о р а .</b>															
2000	Х. дв. Ермаковского.	Р. Аманакъ.	149	44	9	49	9	21	1	3	4	69	—		соб. ств.
2101	Х. дв. Суронниковой . . . . .	Р. Кутлугушка.	148	27	12	46	12	4	1	38	40	6800	44		
2102	Х. Г. А. Вельць . . . . .	Ключь.	147	30	7	41	7	19	1	15	18	485	—	С о б с т в.	
2103	Х. кр. Л. Петрищева.	Р. Аманакъ.	149	44	9	49	9	21	1	1	3	156	—		
<b>Водяныя мельницы:</b>															
2104	Бочкарева . . . . .	—	143	32	3	43	3	9	3	8	13	назем. Аман. о.	землѣ.		
2105	Куп. Гурьянова . . . . .	—	143	32	5	46	5	9	2	7	9				
2106	Суронниковой . . . . .	Р. Б. Кинель.	150	28	11	49	11	4	1	14	16				
<b>Лѣсныя сторожки</b> Бугурусл. каз. лѣс.															
2107	П. Макелло Амая. каз. вѣд. . . . .	Р. Муракла.	152	35	12	52	12	24	1	4	3	—	—		
2108	Д. Артамонова . . . . .	—	152	35	12	52	12	24	1	1	3	—	—		

## ВУГУРУСЛАНСКІЙ УЪЗДЪ.

№ №	Названіе волости и входящихъ въ нее населенныхъ мѣстъ (сель, деревень, хуторовъ). Сословіе (когда крестьянское, то и разряды ихъ: бывшіе госуд., б. удѣл. и т. п.), національность и вѣроисповѣданіе жителей.	Положеніе населеннаго мѣста: при рѣкѣ, озерѣ, ручьѣ, колодцѣ.	Разстояніе въ верст.						Число жителей.			Колич. надѣльн. или собств. земли въ десят.		Церкви, монастыри, молитв. зданія, школы, больн., почт. ст., земск. станц. пункты, метеор. станц., ярмарки, базары, фабрики, заводы, промыслы и т. п. Земскіе Начальники, Становые Пристава, Лѣсничіе, Вол. Прав., врачи, фельдш. и т. п.
			Разстояніе въ верст.						Число дворовъ.	Мужскаго пола.	Женскаго пола.	Удобной.	Неудобной.	
			Отъ Самары.	Отъ уѣзднаго города.	Отъ квар. Земск. Нач.	Отъ квар. Стан. Прис.	Отъ Волости. Правл.	Отъ близ. желѣзнодорож. станц. и лав. послѣдн.						
2109	И. Голубятникова .	Ключь.	145	40	5	45	5	17	1	1	1	—	—	
2110	М. Филатова . . .	—	147	42	7	47	7	19	1	1	1	—	—	
2111	Ө. Каюкова . . .	—	144	39	4	44	4	16	1	2	3	—	—	
2112	И. Печерскаго . .	Колод.	146	41	6	40	6	18	1	2	2	—	—	
2113	Т. Орлова . . . .	—	149	44	9	42	9	21	1	1	2	—	—	
2114	П. Забѣлина. Емельянск. каз. вѣд. (въ уроч. Сухая рѣчка) .	—	137	37	3	37	3	15	1	3	4	—	—	
2115	Горшкова . . . .	—	136	45	10	50	10	22	1	2	3	—	—	
2116	Дв. Сурошиковой. Пчельники.	—	150	25	10	50	10	10	3	3	3	—	—	
2117	Горина . . . . .	Р. Аманакъ.	147	42	7	47	7	19	1	1	1	—	—	
2118	Фомичева . . . . .	Р. Муракла.	148	43	8	48	8	20	1	3	5	—	—	
2119	Храмкова . . . . .	—	148	42	7	47	7	19	1	3	6	на землѣ общ. слоб. Аманакской.	лѣ общ. Аманакской.	
2120	Сухорукова . . .	Р. Аманакъ.	145	40	5	45	5	17	1	4	6	—	—	
2121	П. Сапожникова .	Родникъ.	144	39	4	44	4	16	1	8	9	—	—	

### Архангельская (въ 1 ст., 3 уч. Земск. Начал., 3 суд. слѣд. уч., 6 приз. участ.)

2122	С. Средне-Аверкино. Б. госуд. Чуваш. Прав. . . . .	Р. Чекала.	137	28	15	42	—	6	368	1105	1069	6617	154	Церковь; церк.-прих. шк. и шк. грамоты. Вол. мельн. Базарь. Вол. Прав. Урядникъ.
2123	С. Архангельское (Ключи тожъ). Б. госуд. Мордва Прав. .	Ключь.	130	40	17	30	12	8	561	2120	2090	10625	430	Церковь. Зем. и церк.-прих. шк.; 2 ма-слободины; базарь.
2124	С. Ега. Б. госуд. Мордва. Прав. и сект.	Р. Ерыкла.	135	35	15	35	7	13	225	728	715	3828	117	Церковь; Церк.-прих. шк. 4 мельн.
2125	Д. Чекалиискія Вершины (Подѣсная). Б. госуд. Чуваш. Прав.	Р. Чекала.	140	31	14	40	2	8	106	306	327	806	12	Школа грамоты.
2126	Д. Нижне-Аверкино. Б. госуд. Чуваш. Прав.	Р. Б. Кинель.	142	28	20	42	5	6	184	528	542	2301	49	Школа грамоты.
2127	С. Малое Ибряйкино. Б. госуд. Чуваш. Рус. Прав. . . . .	Р. Ерыкла.	150	20	19	50	8	2	174	528	548	2158	73	Церковь, церк.-прих. шк.; зем. стан. Вол. мельн.
2128	С. Рождественское (Большое Ибряйкино тожъ). В. госуд. Чуваш. и рус. Прав. . .	Р. Камышла.	152	18	15	52	13	6	249	664	728	3216	255	Церковь, церк.-прих. шк. 3 вод. мельн.

**ВУГУРУСЛАНСКІЙ УВЪЗДЪ.**

№ ж.	Названіе волости и входящихъ въ нее населенныхъ мѣстъ (сель, деревень, хуторовъ). Сословіе (когда крестьянское, то и разряды ихъ: бывшіе госуд. б. удѣл. и т. п.), національность и вѣроисповѣданіе жителей.	Положеніе населеннаго мѣста: при рѣкѣ, озерѣ, прудѣ, колодцѣ.	Разстояніе въ верст.					Число дворовъ.	Число жителей.		Колѣч. надѣльн. или собств. земли въ десѣт.		Церкви, монастыри, молитв. зданія, школы, больн., почт. ст., земск. станц. пункты, метеор. станц., ярмарки, базары, фабрики, заводы, промыслы и т. п. Земскіе Начальники, Становые Пристава, Лѣсничіе, Вол. Прав., врачи, фельдш. и т. п.		
			Отъ Самары.	Отъ уѣзднаго города.	Отъ квар. Земск. Нач.	Отъ квар. Стан. Прис.	Отъ Волости. Правл.		Отъ близк. желѣзнодорож. станц. и наив. послѣдн.	Мужскаго пола.	Женскаго пола.	Удобной.		Неудобной.	
2129	Д. Скородумовка (Палкина тожъ). Б. госуд. Чуваши. Прав.	Р. Ерыкла.	150	20	18	50	10	6	43	125	132	481	6	Школа грамоты.	
2130	С-цо Кинельское. Б. помѣщ. Рус. Прав.	Р. М. Кинель.	138	33	—	38	15	21	53	157	141	570	13		Собствен.
2131	Д. Петровка. Б. пом. Рус. Прав.	Р. Толкайка.	136	29	7	35	8	14	30	121	134	339	6		
2132	Выс. при ст. Похвистнево	Колод.	151	19	22	46	6	—	120	520	503	—	—		
2133	Выс. при ст. „Подбѣльская“	—	129	41	25	28	20	—	15	63	69	—	—		
<b>Усадьбы и хутора.</b>															
2134	Ус. дв. Б. А. Сипайлова	Р. М. Кинель.	138	33	кв.	38	15	21	1	5	4	600	94	Собствен.	
2135	Ус. дв. Д. П. Курьдова	Р. Толкайка.	136	29	7	35	8	14	1	1	1	77	—		Собствен.
2136	Х. Федоровскій	Колод.	128	40	26	26	20	2	1	7	6	172	—		
2137	Вод. мельн. Шихобалова	Р. Б. Кинель.	142	28	20	20	5	6	3	9	6	—	—	Собствен.	
<b>Линія Самаро-Златоустовской жел. дороги.</b>															
2138	Ст. Подбѣльская	Колод.	129	41	25	28	20	—	14	65	33	—	—		Собствен.
	4 стор. будки и 1 казар.	—	131—137	33—39	27—33	30—34	18—22	1—6	5	18	16	—	—	Собствен.	
2139	Раз. Аверкино	—	139	31	33	36	11	—	3	14	3	—	—		
	6 стор. будокъ, 1 казар. 2 барака	—	141—160	20—31	22—37	20—38	10—15	3—13	9	28	32	—	—		Собствен.
2140	Раз. Муравка	—	141	29	20	42	5	—	2	11	8	—	—	Собствен.	
	5 стор. будокъ, 1 казар.	—	142—162	24—29	20—30	24—40	6—12	1—5	6	17	14	—	—		
2141	Ст. Похвистнево	—	151	19	22	46	6	—	40	143	85	—	—		Собствен.
	4 стор. буд. 1 казар.	—	152—165	13—18	23—38	43—48	8—14	1—6	5	28	22	—	—	Собствен.	
2142	Вновь стр. раз. Ега	—	135	35	35	32	15	—	—	10	3	—	—		

## ВУГУРУСЛАНСКИЙ УЪЗДЪ.

№ №	Название волости и входящихъ въ нее населенныхъ мѣстъ (сель, деревень, хуторовъ). Сословіе (когда крестьянское, то и разряды ихъ: бывшіе госуд., б. удѣл. и т. п.), национальность и вѣроисповѣданіе жителей.	Положеніе населеннаго мѣста: при рѣкѣ, озерѣ, прудѣ, колодезѣ.	Разстояніе въ верст.						Число жителей.			Кол-ч. надѣлн. или собств. земель въ десят.	Церкви, монастыри, молитв. зданія, школы, больн., почт. ст., земск. станц. пункты, метеор. станц., ярмарки, базары, фабрики, заводы, промыслы и т. п. Земскіе Начальники, Становые Пристава, Лѣсничіе, Вол. Прав., врачи, фельдш. и т. п.		
			Разстояніе въ верст.						Число дворовъ.	Мужскаго пола.	Женскаго пола.				
			Отъ Самары.	Отъ уѣзднаго города.	Отъ квар. Земск. Нач.	Отъ квар. Стан. Прис.	Отъ Волости. Права.	Отъ блан. желѣзнодорож. станц. и лав. мостады.							
<b>Байтугановская (въ 3 ст., 11 уч. Земск. Начал., 1 суд. слѣд. уч., 7 приз. уч.)</b>															
2143	С. Байтуганъ Б. Госуд. Рус. и чуваша Прав. . . . .	Р. Сокъ.	180	55	19	55	—	45	346	964	972	4638	279	П о х в ѣ щ е н н о в о .	Церковь, зем. и дерк.-прих. шк. Базары по четверг. 2 вод. мельн. Зем. стан. Вол. Правл. Завѣд. воен. кон. уч. Урядникъ.
2144	Д. Татарскій Байтуганъ Б. госуд. Татар. Магом. . . . .	Р. Байтуганъ.	181	56	20	56	—	46	189	555	531	1851	126		Н а д ѣ л ь н ы я .
2145	Д. Ново-Усманово Б. госуд. Тештары и татары Магом. . . . .	Р. Сокъ.	183	58	17	58	3	48	363	996	1130	3540	140	2 мечети; 2 магом. шк. 2 вод. мельн.	
2146	Д. Старо-Усманово. Б. госуд. Татары и Рус. Прав. и магом. . . . .	Р. Матвѣевка.	188	49	11	49	8	51	142	442	467	1877	36	Мечеть; магом. шк.	
2147	С. Никитино Б. госуд. Чуваша и Рус. Прав. . . . .	Р. Яксена.	192	49	11	49	12	51	177	505	393	2359	90	Церковь; шк. грамоты.	
2148	Пос. Хмѣлевка. Казаки малор. Прав. . . . .	Р. Мѣдвѣдка.	193	43	5	43	14	46	48	169	172	1112	собств.	Вѣтр. мельн.	
2149	Д. Никольская Б. пом. Рус. Прав. . . . .	—	195	41	3	41	16	44	10	14	28	35	над.		
2150	Д. Решевка Б. пом. Рус. Прав. . . . .	Родникъ.	201	40	3	40	22	43	22	57	76	65	над.	Церковь; церк. прих. шк. Зем. Нач.	
2151	Д. Неклюдово (Долгій Порядокъ) Б. пом. Рус. Прас. . . . .	—	199	37	1	37	20	40	104	307	305	870	над.		
2152	С. Неклюдово мѣщ. Рус. Прав. . . . .	Р. Медвѣдка.	198	38	—	38	19	41	65	309	219	беззем.	ельн.		
2153	Пос. Пенюжковка. Казаки малор. Прав. . . . .	Родникъ.	201	34	3	34	22	37	28	88	77	400	—	С о б с т в е н .	
2154	Д. Ново-Осоргино мѣщ. Рус. Прав. . . . .	—	188	48	6	48	8	44	48	146	156	962	—		
2155	Д. Степановскіе Высел. Казаки, малор. и мѣщ. Рус. Прав. . . . .	Р. Аяка. Рѣчка	185	51	9	51	12	40	73	146	156	1814	—		Вод. мельн.
2156	Д. Михайловка, Б. помѣщ. Рус. Прав. . . . .	Щербачевка.	170	43	14	43	12	35	37	277	247	334	над.	2 мечети, 2 шк. магом., вод. мельн.	
2157	Д. Балыкла. Б. госуд. Татары. Магомет.	Р. Балыкла.	158	43	18	43	12	30	397	1009	937	5142	над.		
2158	С. Степановка (Стар. Кротовка) мѣщ. Рус. Прав. . . . .	Р. Мазарочная.	158	35	15	35	18	32	163	471	500	3076	над.	Церковь; церк.-прих. шк. вод. мельн.	



**ВУГУРУСЛАНСКІЙ УЪЗДЪ.**

№№	Названіе волости и входящихъ въ нее населенныхъ мѣстъ (сель, деревень, хуторовъ). Сословіе (когда крестьянское, то и разряды ихъ: бывшіе госуд., б. удѣл. и т. п.), национальность и вѣроисповѣданіе жителей.	Положеніе населеннаго мѣста: при рѣкѣ, озерѣ, ручьѣ, колодезѣ.	Разстояніе въ верст.						Число дворовъ.	Число жителей.		Колич. надѣльн. или собств. земли въ десят.		Церкви, монастыри, молитв. зданія, школы, больн., почт. ст., земск. стани. пункты, метеор. станц., ярмарки, базары, фабрики, заводы, промыслы и т. п. Земскіе Начальники, Становые Пристава. Лѣсничіе, Вол. Прав., врачи, фельдв. и т. п.	
			Отъ Самары.	Отъ уѣзднаго города.	Отъ квар. Земск. Нач.	Отъ квар. Стан. Прис.	Отъ Волостн. Правл.	Отъ ближ. желѣзнодорож. станц. и назв. посѣлѣн.		Мужскаго пола.	Женскаго пола.	Удобной.	Неудобной.		
2159	С. Старо-Семенкино Б. Помѣщ. Чуваши и Рус. Прав. . . . .	Р. Камышлинка.	199	73	37	73	18 63	225	672	659	4710	122	С о б с т в .	Церковь; шк. грамоты, базаръ по субот. 4 вод. мельн.	
2160	Д. Ново-Семенкино. Б. пом. Чувашн. Прав.	Р. Камышлинка.	197	72	36	72	17 62	106	316	318	1765	55			
2161	С. Ерилкино. Б. пом. Чувашн и мордва. Прав. и идолоп. . . . .	Р. Байтугань.	199	73	37	73	18 63	189	548	534	3082	79	С о б с т в .	Церковь, шк. грамоты. 4 вод. мельн.	
2162	У с а д ь б ы : Н. С. Молоствовою.	Р. Медвѣдка.	198	38	—	38	19 41	1	9	9	775	—			
2163	Каз. А. Анднборъ.  Казен. лѣсныя сторожки.	—	195	41	3	41	16 44	1	4	3	15	—	С о б с т в .		
2164	По Старо-Семенкин. дор. . . . .	Родникъ. Р. Байтугань.	187	62	26	62	7 52	1	4	6	—	—			
2165	По Ерилкин. дор. . . . .	Р. Байтугань.	187	62	26	62	7 52	1	1	2	—	—	С о б с т в .		
<b>Баклановская (въ 4 ст., 8 уч. Земск. Начал., 4 суд. слѣд. уч., 2 приз. уч.).</b>															
2166	С. Баклановка. Б. госуд. Рус. Прав. . . . .	Р. Кандызь.	220	65	40	20	— 40	209	836	910	4789	1017	С о б с т в .	Церковь, зем. шк. Вол. Прав. Зем. ст. Базары по воскр. 3 вод. мельн. Зав. воен. конск. уч.; Урядникъ.	
2167	С. Кабаевка. Б. госуд. Мордва. Прав. и старообр. . . . .	—	237	63	40	18	4 40	179	424	475	3196	194			
2168	С. Степановка. Б. госуд. Чувашн и мордва Прав. . . . .	Р. Сумелля.	250	75	30	25	12 30	200	693	714	3938	202	С о б с т в .	Церковь, церк.-прих. школа.	
2169	Д. Шалтинскій Выселок. Б. госуд. Тат. Маг.	—	250	75	30	25	12 30	120	375	405	1566	188			
2170	С. Петровка. Б. госуд. Рус. Прав. . . . .	—	250	85	25	35	20 25	197	562	620	1953	383	С о б с т в .	Церковь, зем. шк. Базаръ по четвр. 3 вод. мельн.	
2171	С. Николино (Алпай). Б. госуд. Чувашн. Прав. . . . .	Р. Икъ.	260	90	35	40	20 35	155	418	414	2342	257			
2172	Д. Родниковка. Б. госуд. Рус. Прав. . . . .	Р. Карсумелля.	252	86	30	27	10 30	59	199	208	1256	24	С о б с т в .	Церковь; школа; 2 вод. мельн.	
2173	Д. Старые Шалты. Б. госуд. Татары. Магом. . . . .	Р. Шалта.	236	60	36	16	4 36	313	859	923	7816	762			
2174	Д. Абдрахманова. Б. госуд. Татар. Магомет.	Р. Икъ.	260	90	38	40	20 38	73	257	249	746	130	С о б с т в .	Мечеть, вод. мельн.	

**БУГУРУСЛАНСКІЙ УЪЗДЪ.**

№	Название волости и входящихъ въ нее населенныхъ мѣстъ (село, деревень, хуторовъ). Сословіе (когда крестьянское, то и разряды ихъ: бывшіе госуд., б. удѣл. и т. п.), национальность и вѣроисповѣданіе жителей.	Положеніе населеннаго мѣста: при рѣкѣ, озерѣ, прудѣ, колодцѣ.	Расстояніе въ верст.						Число дворовъ.	Число жителей.		Кол-во начѣльн. или собств. земл. въ десят.		Церкви, монастыри, молитв. зданія, школы, больн., почт. ст., земск. станц. пункты, метеор. станц., ярмарки, базары, фабрики, заводы, промыслы и т. п. Земскіе Начальники, Становые Пристава, Лѣсничіе, Вол. Прав., врачи, фельдш. и т. п.			
			Отъ Самары.	Отъ уѣзднаго города.	Отъ квар. Земск. Нач.	Отъ квар. Стан. Прис.	Отъ Волости. Правд.	Отъ близк. желѣзнодорож. станц. и назв. послѣдн.		Мужскаго пола.	Женскаго пола.	Удѣльной.	Неудѣльной.				
<b>Боголюбовская (въ 2 ст., 13 уч. Земск. Начал., 2 суд. слѣд. уч., 3 приз. уч.).</b>																	
2175	С. Захаркино. Б. госуд. Мордва. Прав.	Р. Захаркина.	125	70	20	28	— 16	Кабаново.	253	878	910	4579	1200	Церковь, зем. шк. Зем. ст. 2 вод. и 1 съ нефт. двиг. мельн. Вол. Прав. Уряд.			
2176	Д. Старая Боголюбовка. Б. госуд. Рус. Прав.	Родникъ.	130	70	18	25	8 22	Сургутъ.	100	353	343	2969	189	Школа грамоты; завѣд. воен. кон. уч. вѣтр. мельн.			
2177	Д. Новая Боголюбовка. Б. госуд. Рус. Прав.	Родникъ Чернояръка.	140	70	24	30	18 25	Кабаново. Ключевская. Сургутъ.	66	219	220			надѣл. владѣн.	въ общ. владѣн.		
2178	С. Сидоровка. Б. госуд. Рус. Прав.	Р. Сургутъ.	120	70	26	32	4 12	Кабаново.	284	975	954	4169	763	Церковь, церк.-прих. шк. 2 вод. мельн. 1 обдирка.			
2179	Д. Ендурайкино. Б. госуд. Чуваши и рус. Прав.	Р. Вязовка.	125	75	18	25	6 12	Кабаново.	80	245	245	1475	735	Н а д ѣ л ь н а я.			
2180	Д. Нижняя Козловка. Б. госуд. Рус. Прав.	Р. Сургутъ.	120	75	25	30	9 7	Кабаново.	132	434	416				2630	159	Церковь, зем. шк., мельн.
2181	С. Калиновка. Б. госуд. Рус. Прав.	—	120	85	12	18	15 12	Кабаново.	280	898	867				3487	359	Церковь, перк.-прих. школа
2182	Вод. мельн. Ендурайкин. общ. арен. Балисниковымъ . . . .	Вязовка.	124	76	19	26	7 11	Кабаново.	1	3	1	на над. землѣ.					
2183	Вод. мельн. Калиновск. общ. арен. Никоноровымъ . . . .	Р. Сургутъ.	123	88	9	15	18 12	Сургутъ.	1	2	2						
<b>Лѣсная сторожка:</b>																	
2184	Въ 12 и 13 обход. Сосново-Арханг. лѣсн. каз. вѣд. . . . .	Колод.	133	67	21	28	11 25	Кабаново.	1	4	5	—	—				
2185	Въ 15 обходѣ того же лѣс. каз. вѣд. . .	—	140	70	24	30	18 27	Кабаново.	1	1	2	—	—				
2186	Въ 10 и 11 обх. того же лѣсн. каз. вѣд.	—	128	73	17	25	3 15	Кабаново.	1	4	5						
<b>Богородская (въ 1 ст., 1 уч. Зем. Нач., 2 суд. слѣд. уч., 4 приз. уч.).</b>																	
2187	С. Богородское (Козловка тожъ) Б. помѣщ. Рус. Прав. . . . .	Р. Козловка.	90	90	29	29	— 6	Кабаново.	345	995	1067	3235	56	Церковь; зем. шк. 3 вод. и 3 вѣтр. мельн. Зем. ст. Вол. Прав.			
2188	Д. Екатериновка. Б. помѣщ. Рус. Прав. .	—	85	95	34	34	5 11	Кабаново.	96	280	260	1035	—	Церк.-прих. шк. 2 вѣтр. мельн.			

**ВУГУРУСЛАНСКИЙ УЪЗДЪ.**

№ №	Название волости и входящихъ въ нее населенныхъ мѣстъ (сель, деревень, хуторовъ). Состояніе (когда крестьянское, то и разряды ихъ: бывшіе госуд., б. удѣл. и т. п.), национальность и вѣроисповѣданіе жителей.	Положеніе населеннаго мѣста: при рѣкѣ, озерѣ, прудѣ, колодцѣ.	Разстояніе въ верст.						Число дворовъ.	Число жителей.		Коллч. надѣлн. или собств. земли въ десят.		Церкви, монастыри, молитв. зданія, школы, больн., почт. ст., земск. станц. пунктъ, метеор. станц., ярмарки, базары, фабрики, заводы, промыслы и т. п. Земскіе Начальники, Становые Пристава, Лѣсничіе, Вол. Прав., врачи, фельдш. и т. п.	
			Отъ Самары.							Мужскаго пола.	Женскаго пола.	Удобной.	Неудобной.		
			Отъ уѣзднаго города.	Отъ квар. Земск. Нач.	Отъ квар. Стат. Прис.	Отъ Волости. Права.	Отъ близ. желѣзнодорож. станц. и назв. постѣд.	Мужскаго пола.							Женскаго пола.
2189	С. Кабановка, Б. госуд. Рус. Прав. . . .	Р. Козловка.	96	84	29	29	6	—	310	959	984	4326	81	Церковь; 2 шк.: земн церк. - прих. 3 вод. и 1 пар. мельн., базары по средамъ, уряд.	
2190	Д. Клиновка, Б. тосуд. Рус. Прав. . . .	—	96	84	28	28	6	1	52	195	205	940	54		1 вѣтр. мельн.
2191	Д. Верхняя Козловка, Б. госуд. Рус. Прав.	Р. Сарбай.	95	85	29	29	6	1	179	587	568	3638	246		1 вѣтр. мельн.
2192	Д. Васильевка, Б. госуд. Рус. Прав. . . .	Безымянный Оврагъ	103	77	22	22	12	6	51	160	174	822	—		Сахотопен. заводъ
2193	Д. Вольная Шумарка, Б. госуд. Рус. Прав.	Р. Шумарка.	104	76	12	12	15	13	121	350	371	1989	113		
2194	Д. Капитоновка, Б. госуд. Рус. Прав. . . .	Р. Сарбай	109	71	12	12	20	15	78	245	243	1117	16		Вод. мельн.
<b>Хутора.</b>															
2195	Х. дв. Чемодурова.	Р. Копновка.	90	90	29	29	2	8	8	30	45	6097	33		Вод. мельн.
2196	Х. куп. Аржанова	Р. Сарбай.	77	98	23	23	10	3	7	15	6	8046	250		
2197	Х. "Екатериновскій" куп. Аржанова. . . . .	Р. Козловка.	85	90	34	34	2	8	1	6	4	8046	250		
2198	Х. куп. Шихобалова. . . . .	Р. Сарбай.	80	95	20	20	12	7	1	3	1	4100	168		
2199	Х. Его же . . . . .	Ключь.	100	80	16	16	12	17	1	1	2	555	арен.		
<b>Боклинская (въ 4 ст., 9 уч. Земск. Начал., 3 суд. слѣд. уч., 7 приз. уч.)</b>															
2200	С. Русская Бокла, Б. госуд. Рус. Прав. и сент. . . . .	Р. М. Бокла	215	40	12	18	—	43	346	953	1116	3918	512	Церковь; зем. шк. 2 раскол. молен., 2 ярмарки, базары по понедѣльн., зем. станц. 3 вод. мельн. Вол Прав. Завѣд. военн. кон. уч., уряд.	
2201	С. Мордовская Бокла, Б. госуд. Мордва Прав. . . . .	—	207	32	15	18	8	35	260	977	1041	4303	836		Церковь; церк. прих. шк. 2 вод. мельн.
2202	С. Красноярка, Б. госуд. Рус. Прав. . . .	Р. Вугуруславка.	222	45	15	26	8	43	215	680	700	3049	347		Церковь; церк. прих. шк. 3 вод. мельн.
2203	С. Старья Узели, Б. госуд. Мордва Прав.	Р. Узели.	219	45	20	8	8	36	258	876	891	3368	618		Церковь; церк. прих. шк. 3 вод. мельн.
2204	С. Алпаево, Б. госуд. Мордва Прав. . .	Р. Алпаевка.	215	40	8	22	4	43	226	750	780	2564	309		Церковь; зем. шк. 2 вод. мельн.
2205	Д. Николаевка, Пересел. изъ разныхъ губ. кр-не . . . . .	Р. Бокла.	211	36	12	18	4	39	23	80	85	555	арен.		

## БУГУРУСЛАНСКИЙ УЕЗДЪ.

№	Название волости и входящихъ въ нее населенныхъ мѣстъ (сель, деревень, хуторовъ). Слословіе (когда крестьянское, то и разряды ихъ: бывшіе госуд., б. удѣл. и т. п.), национальность и вѣроисповѣданіе жителей.	Положеніе населеннаго мѣста: при рѣкѣ, озерѣ, прудѣ, колодецѣ.	Разстояніе въ верст.					Число дворовъ.	Число жителей.		Колѣч. надѣльн. или собств. земл. въ десят.		Церкви, монастыри, молитв. зданія, школы, больн., почт. ст., земск. станц. пункты, метеор. станц., ярмарки, базары, фабрики, заводы, промыслы и т. п.  Земскіе Начальники, Становые Приставы, Лѣсничіе, Вол. Прав., врачи, фельдш. и т. п.	
			Отъ Самары.	Отъ уѣзднаго города.	Отъ квар. Земск. Нач.	Отъ квар. Стан. Прис.	Отъ Волостн. Правл.		Отъ близ. желѣзнодорож. станц. и назв. посѣды.	Мужскаго пола.	Женскаго пола.	Удобной.		Неудобной.
	<b>Х у т о р а .</b>													
2206	„Нагорный“ поч. гр В. Д. Титова. . . . .	Р. Бокла.	221	46	18	18	6 44	1	4	3	995	5	—	Зав. воен. кон. уч. Дмитріевской Вол.
2207	„Крупные Овраги“ кр. Д. П. Богатырева. . .	Р. М. Бокла.	221	46	18	24	6 49	1	6	4	300	—	—	собств.
	<b>Больше-Сурметевская (въ 4 ст., 8 уч. Земск. Начал., 4 суд. слѣд. уч., 2 приз. уч.).</b>													
2208	С. Большой Сурметь. Б. госуд. Мордва. Прав.	Р. Сурметь.	240	70	17	25	— 17	256	870	903	3339	401	—	Церковь. Земск. и церк.-прих. шк., вод. мельн. Вол. Правл.; Урядн. Завѣд. воен. кон. уч.
2209	Д. Федоровка (Зоровка тожь). Б. госуд. Мордва и рус. Прав.	—	242	72	15	27	2 15	92	286	291	2320	520	—	2 вод. мельн.
2210	Ц. Захарьино. Б. госуд. Чуваш и мордва. Прав. . . . .	—	243	73	14	28	3 14	148	420	452	3013	345	—	Шк. грамоты 2 вод. мельн.
2211	Д. Артемьевка. Б. госуд. Чуваш. Прав. и магом. . . . .	Р. Сурметь и Буланка.	248	75	9	33	8 9	145	378	401	1751	390	—	Церковь. Шк. 2 вод. мельн.
2212	Д. Яковлевка. Б. госуд. Мордва. Прав. . .	Р. Икъ и Терешка.	257	85	4	42	14 4	131	453	433	2089	53	—	Вальцевая мукомол. мельн. шк. грамоты.
2213	С. Ново-Троицкое. Б. госуд. Рус. Прав.	Р. Икъ.	252	80	12	37	12 12	177	633	611	1977	170	—	Церковь. Шк. грам. вод. мельн.
2214	Д. Аркаевка (Чиганлинскій Ключь). Пересел. отст. солдат. Рус. и Мордва. Прав. . .	—	253	81	16	38	12 16	39	154	145	732	—	—	
2215	Д. Чиганлы. Б. госуд. Тенгяри. Магом.	—	255	89	20	40	12 20	208	557	567	3085	311	—	2 мечети, магом. шк. 2 вод. мельн.
	<b>Х у т о р а :</b>													
2216	Х. Шидловской . . . . .	—	252	80	10	37	13 10	1	2	3	120	—	—	собств.
2217	Х. быв. Шифа . . . . .	—	252	80	8	37	14 8	1	4	3	120	—	—	собств.
2218	Х. генер. Падрукаго . . . . .	Р. Икъ.	255	83	3	40	15 3	1	3	4	120	—	—	собств.
2219	Х. ген. Фримана . . . . .	—	255	83	3	40	15 3	1	1	2	120	—	—	собств.
2220	Мельн. вальц. О. К. Марканова . . . . .	Р. Терешка.	257	85	4	42	14 4	1	32	27	—	2	—	арен дов.

## ВУГУРУСЛАНСКИЙ УѢЗДЪ.

№	Названіе волости и входящихъ въ нее населенныхъ мѣсть (сель, деревень, хуторовъ). Сословіе (когда крестьянское, то и разряды ихъ: бывшіе госуд., б. удѣл. и т. п.), национальность и вѣроисповѣданіе жителей.	Положеніе населеннаго мѣста: при рѣкѣ, озерѣ, прудѣ, колодезѣ.	Разстояніе въ верст.						Число жителей.			Колѣч. надѣлы, или собств. земли въ десят.		Церкви, монастыри, молитв. зданія, школы, больницы, почт. ст., земск. станц. пункты, метеор. станц., ярмарки, базары, фабрики, заводы, промыслы и т. п. Земскіе Начальники, Становые Пристава, Лѣсничіе, Вол. Прав., врачи, фельдш. и т. п.	
			Отъ Самары.	Отъ уѣзнаго города.	Отъ квар. Земск. Нач.	Отъ квар. Стан. Прис.	Отъ Волости. Правл.	Отъ близ. желѣзнодорож. станц. и назв. послѣдн.	Число дворовъ.	Мужскаго пола.	Женскаго пола.	Удобной.	Неудобной.		
<b>Боровкинская (въ 2 ст., 12 уч. Земск. Начал., 2 суд. слѣд. уч., 3 приз. уч.)</b>															
2221	С. Боровка (Никольское тожъ). Б. госуд. Рус. Прав. . . . .	Р. Боровка и Сохь.	120	90	7	12	—	15	320	969	920	4541	598	Надѣльная.	Церковь. Церк.-прих. шк. 3 вод. мельн. Вол. Правл.
2222	С. Старое Обоино. Б. госуд. Рус. Прав.	Р. Сохь.	120	85	11	16	4	15	215	931	715	2825	223		Церковь. Зем. шк.
2223	Д. Преображенка. Б. госуд. Рус. Прав. . .	—	123	80	14	19	7	18	197	623	633	2649	283		Шк. грамоты.
2224	С. Новое Обоино. Б. госуд. Рус. Прав.	—	130	88	18	23	11	22	141	487	507	1590	364		Церковь. Церк.-прих. школа.
2225	С. Екатериновка. Б. помѣщ. Рус. Прав. . .	Р. Трусиха.	120	97	—	12	7	15	125	365	364	980	7		Церковь. Церк.-прих. шк. Зем. Нач.
2226	Д. Юматовка. Б. помѣщ. Рус. Прав. . .	Р. Боровка.	124	94	3	16	4	19	161	485	499	1059	47	Надѣль.	Церковь. Школа. 2 вод. мельн.
2227	Д. Тархановка. Б. помѣщ. Рус. Прав. . .	Р. Сохь.	127	97	8	19	7	22	48	162	152	292	29		Школа грамоты.
<b>Хутора:</b>															
2228	Х. кр. Байкова . . .	Р. Боровка.	124	97	3	16	4	19	1	3	2	3	9	Зем. соб.	Вод. мельн.
2229	Х. Л. С. Субботина.	—	123	93	3	15	3	18	1	6	6	4	—		Вод. мельн.
2230	Х. С. Н. Маслова.	—	123	93	3	15	2	17	1	6	5	12	2		Вод. мельн.
2231	Вод. мельн. арен. Г. С. Гришинымъ . .	—	126	96	3	18	6	21	1	1	6	—	—		—
<b>Вечкановская (въ 2 ст., 11 уч. Земск. Начал., 2 суд. слѣд. уч., 3 приз. уч.)</b>															
2232	С. Вечканово (Богородское тожъ) Б. госуд. Мордва. Прав. . .	Р. Батьма.	160	70	40	40	—	40	406	1267	1216	7651	552	Надѣльная.	Церковь; церк.-прих. школа; 2 вод. мельн. Вол. Прав. Завѣд. военн. кон. уч. Уряд.
2233	Д. Каргалка. Б. госуд. Мордва. Прав. . .	Р. Каргалка.	167	63	35	47	7	48	98	358	396	1727	44		—
2234	Д. Ново-Ермаково. Б. госуд. Татары, Магом. . . . .	Р. Сохь.	170	58	30	52	12	52	160	510	621	4625	305	Надѣльная.	Мечеть; магом. шк. вод. мельн.
2235	С. Воскресенское. (Дубенское тожъ) Б. помѣщ. Рус. Прав. . .	Р. Байтермингъ.	170	62	35	48	7	50	82	297	295	1120	43		Церковь; церк.-прих. школа; базаръ по пяти. ярмарка; вод. мельн.
2236	Д. Подгорный Доль. Б. уд. Мордва. Прав.	—	170	66	30	52	10	52	80	264	288	902	28	Надѣльная.	Вод. мельн.

## БУГУРУСЛАНСКІЙ УѢЗДЪ.

№	Названіе волости и входящихъ въ нее населенныхъ мѣстъ (сель, деревень, хуторовъ). Сословіе (когда крестьянское, то и разряды ихъ: бывшіе госуд., б. удѣл. и т. п.), национальность и вѣроисповѣданіе жителей.	Положеніе населеннаго мѣста: при рѣкѣ, озерѣ, ручьѣ, колодезѣ.	Разстояніе въ верст.					Число дворовъ.	Число жителей.		Колѣч. надѣльн. или собств. земель въ десят.		Церкви, монастыри, молитв. зданія, школы, больн., почт. ст., земск. станц. пункты, метеор. станц., ярмарки, базары, фабрики, заводы, промыслы и т. п. Земскіе Начальники, Становые Пристава, Лѣсничіе, Вол. Прав., врачи, фельдш. и т. п.
			Отъ Самары.	Отъ уѣзнаго города.	Отъ квар. Земск. Нач.	Отъ квар. Стан. Ирис	Отъ Волостн. Правл.		Отъ близк. желѣзнодорож. станц. и назв. послѣдн.	Мужскаго пола.	Женскаго пола.	Удобной.	
2237	С. Саперкино. Б. госуд. Чуваши. Прав.	Р. Каменка.	153	70	47	37	8 33	235	616	686	6760	323	Вод. мельн.
2238	Д. Два Ключа. Б. госуд. Чуваши. Прав.	Р. Два Ключа.	155	75	50	35	12 34	92	317	390	2607	72	
2239	Д. Убейкина. Б. госуд. Чуваши и Рус. Прав.	Р. Студеный Ключъ	146	70	55	36	15 30	175	578	690	3868	21	
2240	Д. Старый Шунгутъ. Б. госуд. Чуваши. Прав.	Р. Шунгутъ.	155	68	55	35	15 30	99	342	534	3875	182	
2241	Д. Новый Шунгутъ. Б. госуд. Чуваши. Прав.	—	148	70	58	28	18 28	56	255	270	1886	91	
2242	Х. „Валентиновскій“ Б. госуда. и мѣщ. Рус. и мордва. Прав.	Р. Игарь.	165	77	45	45	7 45	8	47	46	433	300	
Дмитріевская (въ 4 ст., 9 уч. Земск. Начальн., 4 суд. слѣд. уч., 7 приз. участ.).													
2243	С. Русскій Кандызь. Б. госуд. Рус. Прав.	Р. Кандызь	225	55	55	25	— 58	611	1605	1618	7333	—	Вод. мельн.
2244	С. Верхнее Павлушкино Б. госуд. Мордва. Прав.	Р. Мал. Мочегай.	218	47	33	12	13 50	317	948	926	3974	—	
2245	Д. Нижнее Павлушкино. Б. госуд. Мордва Прав.	—	216	45	30	7	16 48	140	413	433	1436	—	
2246	Д. Сапожино. Б. госуд. Мордва. Прав.	Р. Бокла.	215	45	36	17	8 47	158	521	476	1149	—	
2247	При с. Верхн. Павлушкино 1-я.	Р. М. Мочегай.	216	53	28	8	14 56	1	1	1	1	—	
2248	2-я	—	218	47	33	8	12 50	1	1	1	1	—	
2249	1-я при с. Русск. Кандызь.	Р. Кандызь.	229	59	41	21	4 62	2	9	7	1	—	
2250	2-я	—	228	58	42	22	3 61	1	3	4	1	—	
2251	3-я	—	226	56	44	24	1 59	1	3	2	1	—	
2252	Близъ д. Сапожиной.	Р. Кандызь.	215	45	36	15	8 47	1	3	1	1	—	
2253	Лѣс. стор. близъ с. Верхняго Павлушкина	Р. Бокла.	225	55	33	11	12 53	1	2	4	20	—	
2254	Лѣс. стор.	Р. Кандызь	229	54	49	29	4 62	1	4	2	20	—	

# ВУГУРУСЛАНСКИЙ УЪЗДЪ.

№	Названіе волости и входящихъ въ нее населенныхъ мѣстъ (сель, деревень, хуторовъ). Осоловие (когда крестьянское, то и разряды ихъ: бывшіе госуд., б. удѣл. и т. п.), национальность и вѣроисповѣданіе жителей.	Положеніе населеннаго мѣста: при рѣкѣ, озерѣ, прудѣ, колодезѣ.	Разстояніе въ верст.						Число жителей.			Колич. надѣлн. или собств. земли въ десят.		Церкви, монастыри молитв. зданія, школы, больн., почт. ст., земск. станц. пункты, метеор. станц., ярмарки, базары, фабрики, заводы, промыслы и т. п. Земскіе Начальники, Становые Пристава, Лѣсничіе, Вол. Прав., врачи, фельдш. и т. п.
			Отъ Самары.	Отъ уѣднаго города.	Отъ квар. Земск. Нач.	Отъ квар. Стан. Прис.	Отъ Волости. Прав.	Отъ близк. желѣзнодорож. станц. и назв. послѣдн.	Число дворовъ.	Мужскаго пола.	Женскаго пола.	Уд об н о й.	Н е у д о б н о й.	
<b>Елатмонская (въ 3 ст., 9 уч. Земск. Начал., 1 суд. слѣд. уч., 6 приз. уч.)</b>														
2255	С. Елатмонка. Б. Удѣл. Рус. Прав. и сект. . . . .	Р. Мочегай.	185	15	15	15	—	18	237	716	748	2121	73	Церковь. Молитв. домъ; Вол. Правл.; Шк. грамоты; Уряд.; Зав. воен. кон. уч.
2256	Д. Старовѣровка. Б. госуд. Рус. Сект. . .	—	185	15	15	15	—	18	228	631	703	1930	171	Церковь. Молитв. домъ; Завѣд. нѣжн. Кр Поз. Банка, маслоб.
2257	С. Лобовка. Б. госуд. Рус. Прав. . . .	—	180	10	10	10	—	13	136	372	387	1729	42	Церковь. Шк. грам., обдирка.
2258	Д. Ново - Тюрино (Бѣлое Озеро тожъ). Б. удѣл. Мордва Прав.	—	190	20	20	20	—	18	56	196	199	365	8	Церковь. Шк. грам., обдирка.
2259	Д. Старо - Тюрино (Бѣлое Озеро тожъ). Б. госуд. Мордва. Прав.	—	192	22	22	22	—	20	116	342	401	1574	11	Школа грам., вод. мельн. Зем. стан.
2260	Д. Еселевка (Насягай, Подгорное, Александровка тожъ). Б. помѣщ. Рус. Прав . .	—	195	25	25	25	—	20	50	146	147	515	5	
2561	Д. Молчановка (Суходоль и Васильевка тожъ). Б. госуд. Мордва. Прав. . . . .	—	200	30	30	30	—	22	103	296	330	1206	507	
2262	Д. Кисла (Хаббодаровка тожъ). Б. госуд. Рус. Прав. . . . .	Р. Кисла	202	32	32	32	—	7	112	321	310	1863	175	Школа грам.
2263	Д. Алексѣевка (Мордовск. Асекѣево тожъ). Б. госуд. Мордва. Прав.	Р. Кармазка	205	35	35	35	—	4	58	220	249	914	313	Школа грам.
<b>Х у т о р а :</b>														
2264	Дв. Б. Н. Карамзина.	Родникъ.	197	27	27	27	—	8	1	40	37	3806	100	Метеор. стан.
2265	Куп. Д. П. Хохлова.	Р. Мочегай.	195	25	25	25	—	20	1	2	1	695	15	Вѣтр. мельн. и воскобойня.
2266	Дв. Н. Р. Еселевой.	—	198	28	28	28	—	23	1	2	2	325	10	
2267	Дв. В. Р. Еселева.	—	200	30	30	30	—	22	1	4	3	531	12	Вод. мельн.
2268	Кр. А. К. Вишнякова . . . . .	Колод.	208	38	38	38	—	10	1	1	2	154	2	
2269	Кр. А. И. Вишнякова . . . . .	—	208	38	38	38	—	10	1	5	6	154	2	
<b>Водяныя мельниц.</b>														
2270	Мѣщ. П. Н. Карпова. Б. уд. . . . .	Р. Мочегай.	182	12	12	12	—	15	1	4	5	16	5	

## ВУГУРУСЛАНСКІЙ УѢЗДЪ.

№ №	Названіе волости и входящихъ въ нее населенныхъ мѣстъ (сель, деревень, хуторовъ). Состояніе (когда крестьянское, то и разряды ихъ: бывшіе госуд., б. удѣл. и т. п.), национальность и вѣроисповѣданіе жителей.	Положеніе населеннаго мѣ-ста: при рѣкѣ, озерѣ, прудѣ, колодцѣ.	Разстояніе въ верст.						Число дворовъ.	Число жителей.		Колич. надѣлн. или собств. зем-ли въ десят.		Церкви, монастыри молитв. зданія, школы, больн., почт. ст., земск. станц. пункты, метеор. станц., ярмарки, базары, фабрики, заводы, промыслы и т. п. Земскіе Начальники, Становые Пристава, Лѣсничіе, Вол. Прав., врачи, фельдш. и т. п.
			Отъ Самары.	Отъ уѣзднаго города.	Отъ квар. Земск. Нач.	Отъ квар. Стан. Прис.	Отъ Волости. Права.	Отъ близк. желѣзнодорож. станц. и назв. постанц.		Мужскаго пола.	Женскаго пола.	Удобной.	Неудобной.	
2271	О-ва кр. д. Старовѣрки, (ар. кр. Одноковымъ и Кабановымъ).	Р. Мочегай.	186	16	16	16	2	20	1	4	3	—	—	
2272	Дв. Б. Н. Карамзина . . . . .	—	195	25	25	25	10	20	1	2	2	—	—	
2273	О-ва кр. д. Алексѣвки, (ар. кр. А. Макаровымъ) . . . . .	Р. Кисла.	210	40	40	40	25	1 ½	1	2	1	—	—	
<b>Емантаевская (въ 5 ст., 6 уч. Земск. Начал., 4 суд. слѣд. уч., 1 приз. уч.)</b>														
2274	С. Емантаево. Б. госуд. Мордва и рус. Прав. . . . .	Р. Емантаевка.	270	95	24	24	—	20	100	360	361	1494	114	Церковь. Шк.: зем. и церк.-прих. 2 вод. мельн. Вол. Правл.; фельдшеръ; Зав. воен. кон. уч.; Уряд.
2275	Д. Каратай-Сѣдякъ. Б. Уд. Мордва. Прав.	Р. Каратай Сѣдякъ.	270	95	24	24	—	20	148	546	532	1337	57	2 водян. мельн. 3 маслоб.
2276	С. Васильевка (Сарайгирь). Б. госуд. Чуваши и мордва. Прав.	Р. Сарайгирь.	265	96	22	22	12	8	150	500	435	3033	53	Церковь. Церк.-прих. шк., маслоб. 1 вод. мельн.
2277	Д. Емелькино. Б. госуд. Чуваши и рус. Прав. . . . .	—	271	102	38	38	14	14	93	368	339	2780	263	3 вод. мельн.
2278	Д. Верхній Курмей. Б. госуд. Чуваши и мордва. Прав. . . . .	Р. Курмей.	276	101	30	30	6	22	92	270	308	1830	170	Зем. школа.
2279	Д. Нижній Курмей. Б. госуд. Чуваши и рус. Прав. . . . .	—	278	103	32	32	8	28	193	591	566	4440	480	Церковн.-прих. шк. 2 вод. мельн.
2280	Д. Гавриловка. Б. госуд. Мордва и рус. Прав. . . . .	Р. Иселга.	267	92	22	22	3	23	78	273	292	1135	161	Вод. мельн.
2281	С. Алферовка. Б. госуд. Рус. Прав. . . . .	Р. Сѣдякъ.	282	107	36	36	12	32	133	567	517	2797	426	Церковь. Церк.-прих. школа, 3 вод. мельн.
2282	С. Камышь-Садакъ. Б. госуд. Мордва. Прав.	р. Садакъ.	262	87	16	16	8	18	369	1232	1181	7659	801	Церковь. Зем. школа, вод. мельн., маслоб.
2283	Д. Савельевка. Б. госуд. Мордва. Прав. . . . .	Р. Зерикла.	256	81	12	12	12	17	90	353	300	1625	20	2 вод. мельн.
2284	Д. Царева Награда (Дашкино). Б. помѣщ. Рус. Прав. . . . .	Ключь.	267	98	22	22	12	10	144	151	—	370	—	
2285	Хут. Крест. Позем. Банка. (Бывш. кн. Гагариной) . . . . .	Прудь.	268	100	25	25	14	14	1	7	3	1885	15	Завѣд. имѣн.



## ВУГУРУСЛАНСКИЙ УЪЗДЪ.

№	Название волости и входящихъ въ нее населенныхъ мѣстъ (сель, деревень, хуторовъ). Состояніе (когда крестьянское, то и разряды ихъ: бывшіе госуд., б. удѣл. и т. п.), национальность и вѣроисповѣданіе жителей.	Положеніе населеннаго мѣста: при рѣкѣ, озерѣ, прудѣ, колодцѣ.	Разстояніе въ верст.						Число жителей.			Кол-во надѣльн. или собств. земли въ десят.		Церкви, монастыри, молитв. зданія, школы, больн., почт. ст., земск. станц. пункты метеор. станц., ярмарки, базары, фабрики, заводы, промыслы и т. п. Земские Начальники, Становые Пристава, Лѣсничіе, Вол. Прав., врачи, фельдш. и т. п.							
			Отъ Самары.	Отъ уѣзнаго города.	Отъ квар. Земск. Нач.	Отъ квар. Стан. Прис.	Отъ Волости. Правл.	Отъ близ. желѣзнодорожн. станц. и назв. послѣдн.	Число дворовъ.	Мужскаго пола.	Женскаго пола.	Удобной.	Неудобной.								
<b>Емельяновская (въ 5 ст., 6 уч. Земск. Начал., 4 суд. слѣд. уч., 1 приз. уч.)</b>																					
2286	С. Емельяновка. Госуд. Рус. Прав. . . . .	Р. Б. Кинель.	275	100	40	40	—	52	183	688	765	2366	161	Н а д ѣ л ь н ы е Земля аренд. у каза ны.	Церковь; 2 шк.: зем и церк.-прих., ярмарка. базаръ по четверг. Вол. Прав. Вол. мельн. Кред. товар. Уряд.						
2287	Д. Агаровка. Госуд. Рус. Прав. . . . .	—	272	97	40	40	3	52	135	484	548	1370	215			Н а д ѣ л ь н ы е	Шк. грамоты.				
2288	С. Зубаревка. Б. госуд. Рус. Прав. . . . .	—	265	90	30	30	10	45	200	787	736	3138	675					Н а д ѣ л ь н ы е	Церковь; больн., церк.-прих. шк., 2 вод. мельн. Врачъ; фельдшеръ.		
2289	Д. Ново-Николаевка Рус. Прав. . . . .	—	260	85	30	30	16	40	30	106	106	аренд.								Н а д ѣ л ь н ы е	2 мечети; татар. шк., вѣтр. мельн.
2290	Д. Нижне-Ново-Кутлумбетово. Б. госуд. Тенгари и татары. Магом.	—	270	94	34	34	6	46	179	485	570	1899	318								
2291	Д. Верхне-Ново-Кутлумбетово. Госуд. Тенгари и татары. Магом.	—	277	103	37	37	3	50	180	462	530	1893 1/2	391	Н а д ѣ л ь н ы е	Церковь; церк.-прих. шк. 2 мельн.						
2292	С. Кульчумъ. Б. госуд. Рус. и мордва. Прав.	Р. Кульчумъ.	280	106	34	34	6	45	164	631	650	1779	337			Н а д ѣ л ь н ы е	Зем. школа; вод. мельн.				
2293	Д. Катунина. Б. госуд. Рус. Прав. . . . .	Р. Кинель.	280	105	43	43	5	55	41	148	173	507	102					Н а д ѣ л ь н ы е	Церк.-прих. шк.		
2294	Д. Покровка. Б. госуд. Малор. Прав. . . . .	Р. Б. Кинель и Муртазъ.	278	103	40	40	3	53	131	429	488	1745	27							Н а д ѣ л ь н ы е	Земля аренд. у каза ны.
2295	Д. Ново-Ивановка. (Солянка тожь) Мѣд. Рус. и малор. Прав.	Р. Солянка.	275	100	50	50	10	63	83	285	268	—									
2296	Пос. Ново-Зеленовка. Рус., малор. Прав.	Озеро.	275	100	50	50	8	60	10	37	30	—		Н а д ѣ л ь н ы е	—						
2297	Пос. Ново-Михайловка. Рус. Прав. . . . .	Р. Кинель.	260	90	30	30	15	40	12	40	43	—				Н а д ѣ л ь н ы е	—				
2298	Пос. Ново-Андреевка. Кр. и мѣд. Рус., малор. Прав. . . . .	Колод.	260	90	30	30	15	39	9	38	32	—						Н а д ѣ л ь н ы е	—		
2299	Пос. Платоновка. Рус., малор. Прав.	Кинель	282	110	47	47	7	60	2	5	6	—								Н а д ѣ л ь н ы е	—
<b>Ефремо-Зыковская (Въ 5 ст., 7 уч. Земск. Начал., 4 суд. слѣд. уч. 1 приз. уч.)</b>																					
2300	С. Ефремо-Зыково. Б. госуд. Рус. Прав.	Р. Сѣдякъ.	278	110	18	28	—	40	235	893	860	3129	884	Земля надѣльная	2 Церкви; церк.-прих. шк ола, зем. ст. 2 мѣд. 2 вод. мельн. Вол. Прав. Зав. воен. кон. уч. Уряд. Фельдшеръ.						
2301	С. Ново-Спаское. Б. госуд. Рус. Прав. . . . .	—	260	92	36	12	18	25	396	1484	1581	5509	450			Земля надѣльная	Церковь; 2 шк.: зем. и церк.-прих. 6 вод. мельн.				

## БУГУРУСЛАНСКІЙ УВЪЗДЪ.

№ №	Названіе волости и входящихъ въ нее населенныхъ мѣстъ (сель, деревень, хуторовъ). Сословіе (когда крестьянское, то и разряды ихъ: бывшіе госуд., б. удѣл. и т. п.), национальность и вѣроисповѣданіе жителей.	Положеніе населеннаго мѣста: при рѣкѣ, озерѣ, прудѣ, колодецѣ.	Разстояніе въ верст.						Число жителей.			Колич. падѣльн. или собств. земли въ десят.		Церкви, монастыри, молитв. зданія, школы, больн., почт. ст., земск. станц. пункты, метеор. станц., ярмарки, базары, фабрики, заводы, промыслы и т. п. Земскіе Начальники, Становые Пристава, Лѣсничіе, Вол. Прав., врачи, фельдш. и т. п.		
			Отъ Самары.	Отъ уѣзнаго города.	Отъ квар. Земск. Нач.	Отъ квар. Стан. Прис.	Отъ Волости. Правл.	Отъ близк. желѣзнодорож. станц. и назв. послѣдн.	Число дворовъ.	Мужскаго пола.	Женскаго пола.	Удѣлобной.	Неудѣлобной.			
2302	С. Егорьевка. Б. госуд. Рус. и мордва. Прав. . . . .	Р. Каратай Сѣдякъ.	280	105	20	37	10	25	271	871	878	4819	5381	Церковь; 2 шк.: зем. и церк. прих. 2 масл. 4 вод. мельн.		
2303	Д. Старо-Кутлумбетово. Б. госуд. Тагары и татаря. Магом. . . . .	Р. Сѣдякъ.	270	102	26	20	8	27	235	694	717	3496	150		2 мечети; 2 магом. шк. 2 вод. мельн.	
2304	Д. Авдѣевка. Б. госуд. Рус. Прав. . . . .	Р. Каратай Сѣдякъ.	270	95	30	22	12	28	115	414	442	2085	40	Церк. прих. школа; 2 вод. мельн. Стронт. церковь.		
2305	Д. Лукьяновка. Б. госуд. Рус. Прав. . . . .	—	275	100	25	27	7	33	45	204	183	835	40		Вод. мельн.	
2306	Д. Комисаровка. Б. госуд. Рус. Прав. . . . .	—	282	109	17	32	3	42	48	204	176	702	41	Зем. школа.		
2307	С. Сорокино. Б. Госуд. Рус. Прав. . . . .	—	274	106	22	24	4	34	90	363	347	1127	152		Церковь; церк. прих. шк., вод. мельн., маслоб.	
2308	Д. Сумкино. Б. помѣщ. Рус. Прав. . . . .	Р. Кульчумь.	268	93	35	26	17	39	25	104	110	57	10	Надѣльная.		
2309	Д. Измаилово. Б. помѣщ. Рус. Прав. . . . .	Р. Сѣдякъ.	266	91	33	19	15	30	12	43	40	130	15			
2310	Пос. Ново Никольскій. Б. госуд. Рус. и мордва. Прав. . . . .	Р. Кульчумь.	270	95	30	27	12	45	60	213	227	1044	50			
2311	Квашанское Товар. Б. Госуд. Малор. Сект. и прав. . . . .	Р. Солян-ка.	266	91	33	19	15	30	54	151	161	775	22			
2312	Х. Сумкиной . . . . .	Р. Кульчумь.	267	92	33	26	16	37	1	4	4	882	14		Собств.	
												100	лѣс.			
<b>Завьяловская (въ 3 ст., 4 уч. Земск. Начальн., 3 суд. слѣд. уч., 6 приз. участ.).</b>																
2313	С. Завьяловка. Б. госуд. Рус. Прав. . . . .	Р. Кинель.	180	10	10	10	—	10	158	579	578	2132	—		Церковь; 2 шк.: зем. и церк.-прих. Вол. Прав. Завѣд. воен. кон. уч. Уряд.	
2314	С. Поникла. Б. госуд. Рус. Прав. . . . .	Р. Поникла	180	10	10	10	7	10	145	619	549	1685	23			Церковь; зем. шк.
2315	С. Наумовка. Б. госуд. Рус. Прав. . . . .	Р. Козлов-ка.	185	15	15	15	5	10	198	637	633	2066	—		Церковь; церк.-прих шк.	
2316	Д. Козловка. Б. госуд. Рус. Прав. и сект.	—	185	15	15	15	5	7	94	278	296	1131	57	Молит. домъ; зем. стан. Вод. мельн. Фельдшеръ.		
2317	Д. Верхне-Заглядино. Б. госуд. Рус. Прав. и сект. . . . .	Р. Кинель.	194	20	20	20	10	4	209	649	601	2583	777		Молит. домъ; церк.-прих. шк. Вод. мельн. Обдирка.	
2318	Д. Нижне-Заглядино. Б. госуд. Рус. Прав. и сект. . . . .	—	186	16	16	16	6	7	65	201	190	945	191	Молит. домъ; маслоб., обдир.		
2319	Д. Борисовка. Б. госуд. Рус. Прав. и сект.	—	180	10	10	10	1	10	62	188	200	1085	134		Молит. домъ; вод. мельн. 2 маслоб.	

## БУГУРУСЛАНСКИЙ УЪЗДЪ.

№	Название волости и входящих въ нее населенных мѣст (село, деревень, хуторовъ). Сословіе (когда крестьянское, то и разряды ихъ: бывшіе госуд., б. удѣл. и т. п.), национальность и вѣроисповѣданіе жителей.	Положеніе населеннаго мѣста: при рѣкѣ, озерѣ, прудѣ, колодезѣ.	Разстояніе въ верст.						Число дворовъ.	Число жителей.		Кол-во надѣльн. или собств. земли въ десят.		Церкви, монастыри, молитв. зданія, школы, больн., почт. ст., земск. станц. пункты, метеор. станц., ярмарки, базары, фабрики, заводы, промыслы и т. п. Земскіе Начальники, Становые Пристава, Лѣсничіе, Вол. Прав., врачи, фельдш. и т. п.
			Отъ Самары.	Отъ уѣзднаго города.	Отъ квар. Земск. Нач.	Отъ квар. Стан. Прис.	Отъ Волости. Правл.	Отъ близк. желѣзнодорож. станц. и лав. послѣдн.		Мужскаго пола.	Жѣнскаго пола.	Удобной.	Неудобной.	
2320	Д. Марыинка (Чиличево тожъ). Б. помѣщ. Рус. Прав. . . . .	Р. Петровка.	192	22	22	22	12	4	11	54	43	360	над.	С о б о б н о й.
	<b>Х у т о р а .</b>													
2321	Х. Татаринцевыхъ.	—	192	22	22	22	12	4	2	22	17	1500	—	
2322	Х. Волковыхъ. . .	—	192	22	22	22	12	4	1	25	20	300	—	
2323	Х. Дятловыхъ. . .	—	192	22	22	22	12	4	1	1	2	500	—	
2324	Х. Покровскаго жен. монаст. . . . .	Р. Козловка.	190	20	20	20	10	10	1	7	18	250	—	
2325	Тоже при д. Борисовкѣ . . . . .	Р. Кипель.	179	9	9	9	2	9	1	5	15	100	—	
	<b>Линія Сам. Злат. жел. дор.</b>													
2326	Раз. Завьялово. .	—	178	11	11	11	1	10	1	10	11	—	—	
	2 сторож. буд. и 1 казарм. . . . .	—	175—180	7—12	7—12	7—12	1—5	7—12	3	8	7	—	—	
2327	Раз. Козловка. . .	—	183	16	16	16	6	5	1	7	9	—	—	
	3 сторож. буд. . .	—	181—187	13—20	13—20	13—20	6—13	1—7	4	14	15	—	—	

### Знаменская (въ 3 ст., 10 уч. Земск. Начал., 1 суд. слѣд. уч., 6 приз. уч.)

2328	С. Знаменское-Аксаково. Б. помѣщ. Рус. Прав. . . . .	Р. Бугуруслаивъ.	200	25	—	25	—	29	63	198	198	1200	соб. 40 над.	Церковь; шк. Зем. нач. Вол. Прав., Благоч.
2329	С. Нойкино. Б. госуд. Мордва. Прав. . .	Р. Каменка.	180	27	8	27	8	20	306	1095	1157	5654	658	
2330	Выс. Асабино Б. госуд. Мордва. Прав. . .	Р. Бокла.	182	29	10	29	10	18	18	59	53	надѣл. въ общ. влад.		
2331	Д. Кипчакъ. Б. помѣщ. Рус. Прав. . . .	Р. Бугуруслаивъ.	205	35	10	35	10	39	78	259	245	1109	соб.	
2332	Д. Кадышево. Б. помѣщ. Рус. Прав. . .	Р. Средняя.	207	37	12	37	12	41	4	13	13	50	соб.	
2333	Д. Верхнее-Челеево. Б. помѣщ. Рус. Прав.	Р. Жармална.	207	37	10	37	10	41	39	124	127	150	соб. 405 надѣл.	7
2334	Д. Нижнее Челеево. Б. помѣщ. Рус. Прав.	—	205	35	7	35	7	39	126	430	434	1435	над.	Вод. мельн.

## БУГУРУСЛАНСКИЙ УЕЗДЪ.

№№	Названіе волости и входящихъ въ нее населенныхъ мѣстъ (сель, деревень, хуторовъ). Сословіе (когда крестьянское, то и разряды ихъ: бывшіе госуд., б. удѣл. и т. п.), национальность и вѣроисповѣданіе жителей.	Положеніе населеннаго мѣста: при рѣкѣ, озерѣ, прудѣ, колодезѣ.	Разстояніе въ верст.						Число жителей.		Кол-во надѣл. для собств. земл. въ десят.		Церкви, монастыри, молитв. зданія, школы, больн., почт. ст., земск. станц. пункты, метеор. станц., ярмарки, базары, фабрики, заводы, промыслы и т. п. Земскіе Начальники, Становые Пристава, Лѣсничіе, Вол. Прав., врачи, фельдш. и т. п.	
									Число дворовъ.	Мужскаго пола.	Женскаго пола.	Удобной.		Неудобной.
			Отъ Самары.	Отъ уѣзднаго города.	Отъ кнар. Земск. Нач.	Отъ кнар. Стан. Прис.	Отъ Волости. Правл.	Отъ близж. желѣзнодорож. станц. и навѣ. послѣдн.						
2335	С. Алексѣевка (Сопленка тожъ) Б. госуд. Мордва. Прав. . . . .	Р. М. Бугурусланъ.	195	25	6	25	6	29	132	493	496	1463	65	Церковь.
2336	Д. Дмитріевка. Мѣщ. Рус. Прав. . . . .	Родникъ.	200	30	15	30	15	34	60	214	190	на дѣл. 800 соб. ар.	нд.	
2337	С. Святодухово. Б. помѣщ. Рус. Прав. . .	Р. М. Саврушка.	200	30	15	30	15	34	141	790	788	1030	над.	Церковь; 2 шк. зем. и церк.-прих. библиотечка, зем. ст., базары по понедѣльн. Ярмарка: пріемный покой, врачъ, фельдшеръ; акушерка; ветер. Уряд.
2338	Д. Андреевка. Б. помѣщ. Рус. Прав. . .	—	205	35	15	35	15	39	34	104	115	75	над.	
2339	Д. Кудрина. Мѣщ. Рус. Прав. . . . .	Р. М. Бугурусланъ.	200	28	6	28	6	32	28	74	73	ар.	нд.	
2340	Д. Кивацкая. Б. госуд. Мордва. Прав. и сект. . . . .	—	198	23	2	23	2	27	66	279	281	1499	122	Вод. мельн.
2341	Д. Ново-Кудрино (Селитба тожъ) Мѣщ. Рус. Прав. . . . .	Родникъ.	185	25	15	25	15	29	47	156	160	на дѣл. 1040 ар.	нд.	
<b>Усадьбы:</b>														
2342	Ус. Сам. Дворянства при с. Знаменскомъ Аксаковъ . . . . .	Р. Бугурусланъ.	200	25	—	25	—	29	1	24	22	350	41	Ус. писателя Ф. Т. Аксакова, въ которой писатель провелъ годы юности. Сам. дв. въ ознаменованіе 50 лѣтія кончины писателя, открыло въ ус. ремеслен. шк.
2343	Ус. дв. С. Д. Осоргина . . . . .	Р. М. Саврушка.	204	35	15	35	15	39	1	25	20	1663	14	Богадѣл. С. Д. Осоргина.
2344	Ус. дв. З. И. Шоньки . . . . .	Р. Средневка.	206	35	14	35	14	39	1	2	1	370	51	
2345	Ус. дв. Л. И. Рычкова . . . . .	Р. Бугурусланъ.	207	35	11	35	11	39	1	3	4	177	39	Вод. мельн.
2346	Ус. Д. В. Пеннеръ.	Р. М. Бугурусланъ.	205	26	5	26	5	30	1	3	1	1582	50	
<b>Хутора:</b>														
2347	Х. „Итгуловскій“ Кр. Ноз. Ванга . . .	Родникъ.	212	42	20	42	20	46	1	2	3	Зем. показ въ уч. Осорг.		
2348	Х. мѣщ. Ф. В. Ковалева . . . . .	Р. Средневка.	208	33	8	33	8	37	2	21	15	80	соб.	Почт. ст. Зем. стан. Этанное помѣщ. перес. арест.
2349	Х. А. П. Юнакова.	Р. М. Саврушка.	205	35	15	35	15	39	1	2	3	27	69	
2350	Х. П. П. и В. П. Золотухинныхъ . . .	Р. Средневка.	209	40	20	40	20	44	1	6	4	140	290	

## БУГУРУСЛАНСКІЙ УВЪЗДЪ.

№№	Названіе волости и входящихъ въ нее населенныхъ мѣстъ (сель, деревень, хуторовъ). Сословіе (когда крестьянское, то и разряды ихъ: бывшіе госуд., б. удѣл. и т. п.), національность и вѣроисповѣданіе жителей.	Положеніе населеннаго мѣста: при рѣкѣ, озерѣ, прудѣ, колодцѣ.	Разстояніе въ верст.						Число дворовъ.	Число жителей.		Колич. падьльн. или собств. земли въ десят.		Церкви, монастыри, молитв. зданія, школы, больн., почт. ст., земск. станц. пункты, метеор. станц., ярмарки, базары, фабрики, заводы, промыслы и т. п. Земскіе Начальники, Становые Пристава, Лѣсничіе, Вол. Прав., врачи, фельдш. и т. п.		
										Мужскаго пола.	Женскаго пола.	Удобной.	Неудобной.			
			Отъ Самары.	Отъ уѣзднаго города.	Отъ квар. Земск. Нач.	Отъ квар. Стан. Црис	Отъ Волости. Правл.	Отъ близк. желѣзнодорож. станц. и назв. posta.								
2351	Х. А. А. Агѣева .	Р. Кармалка.	205	35	7	35	7	39	1	2	4	300	1700	Земля собственная.		
2352	Х. кр Петровыхъ.	—	205	40	15	40	15	44	4	7	12	310	400			
2353	Х. В. Е. Тарянскаго.	Р. М. Саврушка.	200	25	15	25	15	29	1	5	8	40	—			
2354	Х. К. Н. Шихобалова . . . . .	—	200	25	15	25	15	29	1	30	15	1500	—			
2355	Х. кр. В. П. Бобылева . . . . .	Колод.	208	33	8	33	8	37	1	5	1	22	—			
2356	Х. мѣщ. Г. В. Дмитріева . . . . .	Родн.	207	28	7	28	7	32	1	4	3	20	2			
2357	Х. кр. Л. А. Камышова . . . . .	Р. М. Бугуруславъ.	207	28	6	28	6	32	1	7	4	100	—			
<b>Поселки:</b>																
2358	Пос. „Потайной“. Б. госуд. кр. Рус. Раскол. . . . .	Колод.	200	30	5	30	5	34	3	9	10	66	—			Зем. соб.
2359	Пос. „Липовскій“. Б. госуд. кр. Рус. Раскол. . . . .	Р. М. Бугуруславъ.	208	33	8	33	8	37	2	8	13	360	—			
2360	Вод. мельн. Кожина.	Р. Бугуруславъ.	195	23	2	23	2	27	1	3	1	91	каз.			
<b>Ивановская (въ 5 ст., 5 уч. Земск. Начал., 4 суд. слѣд. уч., 2 приз. уч.)</b>																
2361	С. Ивановка. Б. госуд. Рус. Прав. . .	Р. Кармалка.	235	60	18	62	—	8	293	1053	1122	4322	327	Ивановская.	Церковь, 2 школы; Зем. и церк.-прих. Вол. Прав. Уряд.; Завѣд. воен. кон. уч. Кред. товар.	
2362	С. Алексѣевка. Б. госуд. Мордва. Прав. .	Р. Курьялга.	230	55	20	66	4	5	280	976	1022	4974	200		Церковь, 2 водян. мельн.	
2363	С. Воскресенка. Б. госуд. Рус. Прав. . .	Р. Ареузь.	228	53	—	68	7	10	124	484	503	3750	407		Церковь, Шк. грамоты. 2 вод. мельн.	
2364	Д. Кармала (Кутлуево). Б. госуд. Татары и театары. Магомет. . . . .	Р. Кармалка.	235	60	17	61	1	8	204	584	623	4642	584		2 мечети, 2 татар. шк, 3 вод. мельн.	
2365	Х. Никольскій (Бугульминскій тожъ). Кр. соб. Рус. Прав. . .	—	230	54	23	70	6	2	14	63	74	141	20		на зем. общ. с. Воскре сенки.	
2366	Вод. мельн. Шахова . . . . .	Р. Ареузь.	228	53	23	68	7	10	1	5	3	—	—			
2367	Сторожка Кроткова.	Прудъ.	230	50	23	69	9	½	1	3	4	—	—			

## ВУГУРУСЛАНСКІЙ УЪЗДЪ.

№№	Названіе волости и входящихъ въ нее населенныхъ мѣстъ (сель, деревень, хуторовъ). Сословіе (когда крестьянское, то и разряды ихъ: бывшіе госуд., б. удѣл. и т. п.), национальность и вѣроисповѣданіе жителей.	Мѣсто населеннаго мѣста: при рѣкѣ, озерѣ, прудѣ, колодцѣ.	Разстояніе въ верст.						Число дворовъ.	Число жителей.		Кол-во надѣль, или собств. земель въ десятахъ.		Церкви, монастыри, молитв. зданія, школы, больн., почт. ст., земск. станц. пункты, метеор. станц., армарки, базары, фабрики, заводы, промыслы и т. п. Земскіе Начальники, Становые Пристава, Лѣншіе, Вол. Прав., врачи, фельдш. и т. п.
			Отъ Самары.	Отъ уѣзднаго города.	Отъ квар. Земск. Нач.	Отъ квар. Стан. Прис.	Отъ Волости, Правл.	Отъ близ. желѣзнодорожн. станц. и назв. посылки.		Мужскаго пола.	Женскаго пола.	Удобной.	Неудобной.	
<b>Линія Сам.-Злт. жел. дор.</b>														
2368	Ряз. Мочегай . . .	Колод.	233	60	23	65	4	8	2	18	16	—	—	
2369	Ряз. Кармала . . .	—	236	63	23	62	5	6	1	18	15	—	—	
	6 сторож. буд. 2 казармы, 2 барака .	—	226—232	53—59	23	65—72	4—7	1—7	10	37	36	—	—	
								Филип. Сарайг.						
<b>Карабаевская (въ 2 ст., 13 уч. Земск. Начальн., 2 суд. слѣд. уч., 3 приз. участ.).</b>														
2370	С. Карабаевка. Б. госуд. Рус. Прав. .	Р. Чесноковка.	110	90	18	18	—	12	320	1073	1134	5563	2591	Церковь, церк.-прих. шк., зем. стан. Вол. Прав.
2371	С. Верхняя-Орлянка. Б. госуд. Рус. Прав.	Р. Орлянка.	100	95	25	25	8	12	610	2051	1967	7154	872	Церковь, церк.-прих. и зем. шк., мельн. 2 вод., 6 вѣтр. и 1 пар. кред. товар.
2372	С. Елховка. Б. госуд. Рус. Прав. . .	Р. Елховка.	115	85	30	30	8	5	190	591	602	2509	60	Церковь, церк.-прих. школа.
2373	Д. Комаровъ-Уметъ. (Васильевка). Б. госуд. Рус. Прав. . . . .	Р. Сургутъ	120	80	30	30	8	6	87	339	330	1318	130	Часовня, школа грамоты.
2374	Д. Копытовка. Б. помѣщ. Рус. Прав. .	Р. Чесноковка.	120	90	20	20	6	15	36	142	129	275	8	
<b>Х у т о р а .</b>														
2375	Х. кр. Магалева и Богатырева. . . . .	Р. Сургутъ	120	94	29	29	6¼	7	2	4	3	156	—	
2376	Х. кр. Никонорова.	Р. Чесноковка.	125	103	20	20	6	16	1	5	7	640	100	
2377	Х. куп. П. С. Аржанора. . . . .	Р. Орлянка.	100	96	26	26	9	13	1	10	7	5500	500	
2378	Вод. мельн. мѣщ. Большакова. . . . .	Р. Сургутъ	125	100	24	24	7	13	1	3	3	9	—	
2379	Вод. мельн. кр. Арчибасова. . . . .	—	125	103	20	20	7	16	1	5	4	4	—	
2380	Вод. мельн. кр. Одищева и Богатырева	—	120	93	30	30	8	6	1	7	12	на душ. общ. села К. Умета.		

**ВУГУРУСЛАНСКІЙ УѢЗДЪ.**

№	Названіе волости и входящихъ въ нее населенныхъ мѣстъ (сель, деревень, хуторовъ). Состояніе (когда крестьянское, то и разряды ихъ: бывшіе госуд. б. удѣл. и т. п.), национальность и вѣроисповѣданіе жителей.	Положеніе населеннаго мѣста: при рѣкѣ, озерѣ, прудѣ, колодцѣ.	Разстояніе въ верст.						Число жителей.			Колич. надѣлн. или собств. земли въ десят.		Церкви, монастыри, молитв. зданія, школы, больн., почт. ст., земск. станц. пункты, метеор. станц., ярмарки, базары, фабрики, заводы, промыслы и т. п. Земскіе Начальники, Становые Пристаня, Лѣсничіе, Вол. Прав., врачи, фельдш. и т. п.	
			Отъ Самары.	Отъ уѣзднаго города.	Отъ квар. Земск. Нач.	Отъ квар. Стан. Прис.	Отъ Волостн. Правл.	Отъ близ. желѣзнодорожн. станц. и назв. населѣн.	Число дворовъ.	Мужскаго пола.	Женскаго пола.	Удобной.	Неудобной.		
<b>Кинель Черкасская (въ 1 ст., 1 уч. Земск. Начал., 2 суд. слѣд. уч., 4 приз. участ.)</b>															
2381	Сл. Кинель-Черкасская. Б. госуд. Рус. и малор. Прав. . . . .	Р. Б. Кинель.	100	75	—	—	—	Толкай.	2104	4182	7022				3 церкви; Мин. 2-хъ клас. учил., 3 прих. шк., 1 част. жен. прогим. Почт. отд., зем. стан. 3 ярмарки, базары и хлѣб. рынокъ по понед. и вторн. Зем. больн., мельницы, пар. мук 10 вѣтр. 6 овч. зав. Зем. Нач. ст. Прист. Уряд. больн. 2 врача; фельдш. и фельдшерина; акушерка ветер. врачъ, вет. фельдш. Вол. Прав.
<b>Хутора.</b>															
2382	Х. „Прокопенковъ“. Б. госуд. Малор. и великор. Прав. . . . .	Р. М. Кинель.	105	70	5	5	5	1½	89	238	272	28548	1591	на дѣл.	Зем. шк. Вол. мук. мельн.
2383	Х. „Кожемякинъ“. Б. госуд. Великор. и малор. Прав. . . . .	Р. Вязни-ца.	115	65	15	15	15	14	100	362	404				Зем. школа. 2 вѣтр. мельн.
2384	Х. „Соляковъ“. Б. госуд. Малор. Рус. Прав.	Р. М. Кинель.	103	75	1	1	1	1	19	43	49				Вод. мельн.
2385	Х. „Вишио-Балново“. Малор. и вел. Рус. Прав.	Р. Б. Кинель.	108	65	8	8	8	8	190	598	632				Церковь; церк.-прих. шк., вод. мельн.
<b>Линія Самаро-Златоустовской жел. дор.</b>															
2386	Ст. Толкай . . . . .	Колод.	100	75	1	1	1	1	7	42	52	—	—	—	
	4 сторож. будки и 2 казармы. . . . .	—	103—108	62—67	3—6	3—6	3—6	1—3	5	17	18	—	—	—	
<b>Ключевская (въ 1 ст., 1 уч. Земск. Началн., 2 суд. слѣд. уч., 4 приз. участ.)</b>															
2387	С. Ключи. Б. помѣщ. Рус. Прав. . . . .	Р. Б. Кинель.	90	80	10	10	—	7	98	309	342	655	10		Церковь; церк.-прих. школа. Вол. Правл. Уряд., вѣтр. мельн. зав. военн. кон. уч.
2388	С. Тимашево. Б. помѣщ. Рус. Прав. . . . .	—	80	95	25	25	12	Тимашево.	178	658	499	1278	18		Церковь; церк.-прих. школа, ярмарка, базаръ, сахар. рафин. зав. уд. вѣд. Уряд. Почт. Телегр. Отд., вод. мельн.
2389	С. Барекая-Солянка. Б. помѣщ. Рус. Прав.	Р. Солянка.	95	95	25	25	15	6 Алекс.	143	456	479	358	10		
2390	Д. Марково. Б. помѣщ. Рус. Прав. . . . .	Р. Б. Кинель.	85	85	15	15	5	7 Тимашев.	27	84	88	387	14		Церковь; церк.-прих. школа.
2391	Д. Александровка. Б. помѣщ. Рус. Прав. . . . .	—	84	86	15	15	6	6 Тимашев.	29	91	93	89	—		

## ВУГУРУСЛАНСКИЙ УЪЗДЪ.

№	Название волости и входящих въ нее населенных мѣстъ (сель, деревень, хуторовъ). Словие (когда крестьянское, то и разряды ихъ: бывшіе госуд., б. удѣл. и т. п.), национальность и вѣроисповѣданіе жителей.	Положеніе населеннаго мѣста: при рѣкѣ, озерѣ, прудѣ, колодецѣ.	Разстояніе въ верст.						Число жителей.		Кол-во надѣльн. или собств. земли въ десят.		Церкви, монастыри, молитв. зданія, школы, больн., почт. ст., земск. станц. пункты, метеор. станц., ярмарки, базары, фабрики, заводы, промыслы и т. п. Земскіе Начальники, Становые Пристава, Лѣсничіе, Вол. Прав., врачи, фельдш. и т. п.			
			Отъ Самары.	Отъ уѣзднаго города.	Отъ квар. Земск. Нач.	Отъ квар. Стан. Прис.	Отъ Волостн. Ирава.	Отъ близ. желѣзнодорож. станц. и назв. послѣдн.	Число дворовъ.	Мужскаго пола.	Женскаго пола.	Удобной.		Неудобной.		
2392	С. Вольная-Солянка (Королевка тожъ) Б. госуд. Рус. Прав. . . .	Р. Солянка.	95	80	10	10	5 13	217	796	837	3155	115	Надѣл.	Церковь; церк.-прих. шк. 5 вѣтр. мельн.		
2393	С. Семеновка. Б. госуд. и уд. Рус. Мордва и чувашн. Прав. . .	Р. Сарбай.	105	80	15	15	12 10	338	1190	1194	4463	78			Семья собственная.	Церковь. Церк.-прих. школа; мельн: 2 вод. и 1 вѣтр.
<b>Усадьбы и хутора.</b>		Р. В. Кинель.														
2394	Ус. Жемчужниковой.	—	80	95	25	25	12 —	1	3	4	731	291				
2395	Ус. дв. О. С. Боянцъ . . . . .	—	90	80	10	10	— 7	1	23	28	2444	79		Конскій заводъ.		
2396	Ус. дв. М. С. Нелюевой . . . . .	—	90	80	10	10	— 7	3	33	28	4752	129		На зем. усад. наход хут.		
2397	Ус. дв. Е. П. Мушкиной . . . . .	—	85	85	15	15	4 10	1	8	12	715	—				
2398	Х. Курлиной . . . . .	—	82	97	27	27	14 2	1	10	15	140	—				
2399	Х. Курлина . . . . .	Р. Сарбай.	95	95	25	25	15 6	1	35	42	4600	200		Конскій заводъ.		
2400	Х. Красьненковой . . . . .	—	92	98	28	28	18 3	2	10	8	650	—		Вод. мельн.		
2401	Х. дв. Соловьева . . . . .	Р. В. Кинель.	84	88	16	16	5 9	1	3	2	870	127				
2402	Х. „Березовый“ уд. вѣд. . . . .	—	85	95	25	25	12 5	10	150	65	3576	815				
2403	Х. дв. Боянцъ . . . . .	Прудъ.	90	80	10	10	3 10	4	15	10	На зем. усад.	—		Чар. мук. мельн.		
2404	Х. Юриной . . . . .	Р. Сарбай.	92	98	28	28	18 3	2	8	5	650	—		Соб ств.		
<b>Лѣсныя сторожки:</b>																
4 стор., находящ. на землѣ дв. Боянцъ . . . . .		Р. В. Кинель и колод.	87—90	80—83	7—10	7—10	1—4	4	12	8	—	—				
2405	1 стор. Курлиной . . . . .	Р. В. Кинель.	84	86	15	15	6 6	1	2	3	На землѣ хутора.	—				
<b>Линія Сам.-Злт. жел. дор.</b>																
Кротов.-Сергіевская вѣтвь.																
2406	Ст. Тимашево . . . . .	—	80	95	25	25	12 —	5	18	12	—	—				
<b>Коровинская (въ 4 ст., 9 уч. Земск. Начал., 3 суд. слѣд. уч., 7 приз. уч.).</b>																
2407	С. Коровино. Б. госуд. Мордва. Рус. Прв.	Р. Мочегай.	200	44	44	—	— 24	566	1596	1688	7617	1300	Надѣльн.	Церковь. Часовня. Шк. зем. и церк.-прих.; Зем. стан. Ярмарка. базары по четверг. 2 маслб. Приставъ; Вол. Прав., приѣм. покой; Врачъ, 2 фельдшера, фельдшерница; Урядник. Зав. воен. кон. уч.		



## ВУГУРУСЛАНСКИЙ УЪЗДЪ.

У. №.	Названіе волости и входящихъ въ нее населенныхъ мѣстъ (сель, деревень, хуторовъ). Состояніе (когда крестьянское, то и разряды ихъ: бывшіе госуд., б. удѣл. и т. п.), национальность и вѣроисповѣданіе жителей.	Положеніе населеннаго мѣста: при рѣкѣ, озерѣ, прудѣ, колодцѣ.	Разстояніе въ верст.						Число жителей.			Колѣч. нацѣльн. или собств. земли въ десят.		Церкви, монастыри, молитв. зданія, школы, больн., почт. ст., земск. станц. пункты, метеор. станц., ярмарки, базары, фабрики, заводы, промыслы и т. п. Земскіе Начальники, Становые Пристава, Лѣсничіе, Вол. Прав., врачи, фельдш. и т. п.	
			Отъ Самары.	Отъ уѣзднаго города.	Отъ квар. Земск. Нач.	Отъ квар. Стан. Прис.	Отъ Волостн. Правл.	Отъ ближ. желѣзнодорож. станц. и назв. послѣдн.	Число дворовъ.	Мужскаго пола.	Женскаго пола.	Удобной.	Неудобной.		
2408	С. Григорьевка. В. госуд. Мордва. Рус. Прав. . . . .	Р. В. Мочегай.	190	45	45	12	12	12	272	808	810	3164	6271	Надѣльная.	Церковь. Зем. шк. Зем. стан., вод. мельн.
2409	С. Исайкино. В. госуд. Чуваши. Прав. . . . .	—	208	53	53	8	8	28	99	324	309	1685	206		
2410	С. Николаевское (Городецкое). Б. помѣщ. Рус. Прав. . . . .	—	194	40	40	6	6	25	76	199	223	595	—	Надѣльная.	Церковь. Метеоролог. стан.
2411	С. Полибино (им. дв. А. Н. Карамзина).	—	180	35	35	12	12	18	9	66	40	3779	27		
2412	Д. Самаркина. В. госуд. Чуваши. Прав. . . . .	Р. Самарка.	203	55	55	15	15	15	148	387	393	2290	304	Надѣльная.	Школа грам.
2413	Д. Васькина. В. госуд. Чуваши, мордва. Рус. Прав. . . . .	Ключь.	206	50	50	5	5	28	115	354	366	2228	486		
2414	Д. Васильевка. В. госуд. Мордва. Прав. . . . .	Р. М. Мочегай.	204	46	46	3	3	25	57	188	198	687	—	Надѣльная.	Вод. мельн.
2415	Д. Бестужевка. Б. помѣщ. Рус. Прав. . . . .	Р. В. Мочегай.	188	43	43	14	14	14	1	4	6	10	—		
<b>Хутора.</b>															
2416	Х. „Бѣлый“ дв. А. Н. Карамзина . . . . .	Ключь.	175	35	35	17	17	12	1	11	1	зем. по каз. въ с. Полибино.	—	Надѣльная.	Метеор. стан.
2417	Х. „Тихій“ дв. А. Н. Карамзина . . . . .	—	190	45	45	24	24	2	1	30	15	1261	407		
2418	Х. „Еселевскій“ А. Н. Карамзина . . . . .	—	170	40	40	17	17	10	1	4	6	117	7	Соб.	Метеор. стан.
2419	Х. Гр. В. Л. Толстой.	—	201	36	36	11	11	25	1	6	9	2221	167		
2420	Х. Гр. В. А. Толстой.	Р. М. Мочегай.	194	40	40	6	6	25	1	40	28	—	—	Соб.	
2421	Х. Кв. А. А. Голицыной . . . . .	Ключь.	180	43	43	14	14	14	1	10	7	3910	—		Соб.
2422	Х. „Ружевка“ дв. П. А. Нарышкиной . . . . .	Р. В. Мочегай.	180	35	35	11	11	18	1	44	32	—	—	Соб.	
2423	Х. „Грачевъ“ дв. Нарышкиной . . . . .	Ключь.	180	35	35	18	18	15	1	6	5	3914	—		Соб.
<b>Водяныя мельниц.</b>															
2424	Дв. Н. А. Нарышкиной . . . . .	Р. В. Мочегай.	180	35	26	11	11	15	1	3	2	—	—	Соб.	Вод. мельн.
2425	Я. А. Гришина . . . . .	Р. М. Мочегай.	198	45	31	2	2	27	1	6	6	—	—		

## ВУГУРУСЛАНСКІЙ УЪЗДЪ.

№	Названіе волости и входящихъ въ нее населенныхъ мѣстъ (сель, деревень, хуторовъ). Сословіе (когда крестьянское, то и разряды ихъ: бывшіе госуд., б. удѣл. и т. п.), национальность и вѣроисповѣданіе жителей.	Положеніе населеннаго мѣста: при рѣкѣ, озерѣ, прудѣ, колодезѣ.	Разстояніе въ верст.						Число дворовъ.	Число жителей.		Колѣч. пядьлѣн. или собств. земли въ десят.		Церкви, монастыри, молитв. зданія, школы, больницы, почт. ст., земск. станц. пункты, метеор. станц., ярмарки, базары, фабрики, заводы, промыслы и т. п. Земскіе Начальники, Становые Пристава, Лѣсничіе, Вол. Прав., врачи, фельдш. и т. п.		
			Отъ Самары.	Отъ уѣзднаго города.	Отъ квар. Земск. Нач.	Отъ квар. Стан. Прис.	Отъ Волости. Правд.	Отъ блаж. желѣзнодорож. станц. и назв. послѣдн.		Мужскаго пола.	Женскаго пола.	Удобной.	Неудобной.			
2426	И. В. Рамзаева . . .	Р. Б. Мочегай.	190	47	30	14	14	12	1	2	4	—	—	Общественная.		
2427	А. П. Соплякова . . .	Р. М. Мочегай.	208	55	41	8	8	28	1	2	4	—	—			
2428	В. Шахина . . . —	—	207	54	40	7	7	28	1	1	1	—	—			
2429	В. И. Петрова и П. Г. Макарова . . .	—	206	53	39	6	6	28	1	1	1	—	—			
2430	С. Тюрина . . . . .	—	205	52	38	5	5	28	1	3	5	3	—			
2431	Наслѣд. Вѣлова . . .	—	204	51	37	4	4	28	1	7	3	3	—			
2432	Наслѣд. Левина . . .	—	203	50	36	3	3	28	1	3	5	3	—			
2433	Лѣсная караулка „Леклолокъ.“ . . . .	Ключь.	203	50	33	8	8	17	1	2	2	казен.	земля.			
<b>Мартыновская (въ 4 ст., 5 уч. Земск. Начал., 3 суд. слѣд. уч., 2 приз. уч.).</b>																
2434	С. Мартыновка (Блань), Б. госуд. Мордва и рус., Прав. и сект. . .	Р. Мочегай.	225	55	25	24	—	4	437	1490	1518	5287	1098		Надѣлѣнная. Собственная.	
2435	Д. Александровка (Касьяновка.) Б. госуд. Рус. Прав. . . . .	—	230	60	20	31	6	6	112	346	419	1750	269			
2436	Д. Степановка. Б. госуд. Чуваш. Прав. . .	Р. Суходоль.	230	60	20	31	6	6	104	314	331	2176	39			
2437	Д. Тирисъ-Усманово. Б. госуд. Тентяри. Магом. . . . .	Р. Тирисъ.	230	60	25	25	12	20	246	688	708	5339	513			
2438	Д. Никольская. Б. помѣщ. Рус. Прав. . .	Р. Кисла.	215	40	35	23	10	6	47	158	152	415	—			
2439	Д. Филиповка. Б. помѣщ. Рус. Прав. . .	—	215	40	34	23	9	5	36	132	114	—	61			
2440	Яковлевское товар. Малор. Прав. . . . .	—	215	40	35	23	10	1½	57	170	158	1534	12			
2441	Филиповское Товар. Рус. Прав. . . . .	—	215	40	34	23	9	5	16	62	53	410	—			
<b>Х у т о р а .</b>																
2442	Х. А. П. Епанешниковой . . . . .	—	217	43	34	23	9	5	1	6	6	614	19			
2443	Х. Баронессы Водѣ . . . . .	—	216	41	35	23	10	6	1	—	—	485	50			
2444	Х. мѣщ. В. Р. Кузьмина . . . . .	—	210	35	40	25	14	4	1	4	2	406	40			
2445	Х. мѣщ. П. И. Катророва . . . . .	—	210	35	40	25	14	4	1	11	5	500	—			

## ВУГУРУСЛАНСКІЙ УЪЗДЪ.

№	Названіе волости и входящихъ въ нее населенныхъ мѣстъ (село, деревень, хуторовъ). Сословіе (когда крестьянское, то и разряды ихъ: бывшіе госуд., б. удѣл. и т. п.), національность и въроисповѣданіе жителей.	Положеніе населеннаго мѣста: при рѣкѣ, озерѣ, прудѣ, колодцѣ.	Разстояніе въ верст.						Число жителей.			Коліч. надѣльн. или собств. земель въ десят.		Церкви, монастыри, молитв. зданія, школы, больн., почт. ст., земск. станц. пункты, метеор. станц., пункты, ярмарки, базары, фабрики, заводы, промыслы и т. п. Земскіе Начальники, Становые Пристава, Лѣсничіе, Вол. Прав., врачи, фельдш. и т. п.	
			Разстояніе въ верст.						Число дворовъ.	Мужскаго пола.	Женскаго пола.	Удобной.	Неудобной.		
			Отъ Самары.	Отъ уѣзднаго города.	Отъ квар. Земск. Нач.	Отъ квар. Стан. Прис.	Отъ Волости. Правл.	Отъ близ. железнодорож. станц. и назв. посылки.							
2446	Х. куп. Д. П. Печерскаго. . . . .	Р. Кисла.	210	35	40	25	14	4	1	10	10	669	27	С О Б С Т В .	
2447	Х. Дв. В. Н. Карамзина . . . . .	Колод.	221	46	30	27	4	1 ½	1	5	3	437	—		
2448	Х. Дв. Б. Н. Карамзина. . . . .	Ключь.	217	42	35	21	10	6	1	3	3	1309	98		
2449	Х. Кр. Е. Назарова.	—	220	52	30	27	6	2	1	3	3	200	—		
2450	Мельн. Фроловыхъ.	Р. Мочегай.	225	45	30	18	6	10	2	13	9	7	2		арен дов.
<b>Линія Сам.-Злат. жел. дор:</b>															
2451	Раз. Кисла. . . . .	Колод.	210	40	25	25	13	6	3	9	9	—	—	Буфеть.	
	5 стор. будок. 1 каз. и 1 бар. . . . .	—	211—218	41—49	25—33	26—30	7—12	3—9	7	8	8	—	—		
2452	Ст. Филипповка. . .	—	220	51	30	30	4	—	7	27	21	—	—		
	Казар. № 18. . . . .	—	218	48	33	33	7	3	1	3	3	—	—		
	Каз. № 19. . . . .	—	221	52	29	29	4	1	1	5	4	—	—		
<b>Матвѣвская (въ 5 ст., 6 уч. Земск. Начальн., 4 суд. слѣд. уч., 2 приз. участ.).</b>															
2453	С. Матвѣвка. Б. госуд. Рус. Прав. . .	Р. Садакъ.	250	75	—	—	—	13	Сарайшурь.	721	2420	2680	10890	504	Н а д ѣ л ь н ы е .
2454	С. Кузькино. Б. госуд. и удѣл. Рус. и мордва. Прав. . . . .	Р. Ареузь.	242	67	8	8	8	13	417	1502	1652	8091	1099		
2455	Д. Старое-Аширово. Б. госуд. Татары и тептири. Магом . . . .	Р. Садакъ.	254	79	4	4	4	17	239	642	691	3941	628		

## ВУГУРУСЛАНСКІЙ УВЪДЪ.

№№	Названіе волости и входящихъ въ нее населенныхъ мѣстъ (селъ, деревень, хуторовъ). Сословіе (когда крестьянское, то и разряды ихъ: бывшіе госуд., б. удѣл. и т. п.), національность и вѣроисповѣданіе жителей.	Положеніе населеннаго мѣста: при рѣкѣ, озерѣ, прудѣ, колодезѣ.	Разстояніе въ верст.						Число жителей.			Кол-во надѣльн. или собств. земель въ десят.		Церкви, монастыри, молитв. зданія, школы, больницы, почт. ст., земск. станц. пункты, метеор. станц., ярмарки, базары, фабрики, заводы, промыслы и т. п. Земскіе Начальники, Становые Пристава, Лѣсничіе, Вол. Прав., врачи, фельдш. и т. п.
			Отъ Самары.	Отъ уѣзднаго города.	Отъ квар. Земск. Нач.	Отъ квар. Стан. Прис.	Отъ Волости. Права.	Отъ близк. желѣзнодорож. станц. и близк. постоялн.	Число дворовъ.	Мужскаго пола.	Женскаго пола.	Удобной.	Неудобной.	

### Микушкинская (въ 2 ст., 2 уч. Зем. Нач., 2 суд. слѣд. уч., 3 призыв. уч.)

2456	С. Микушкино. Б. госуд. Чуваш. и рус. Прав.	Р. Чамбулатка.	150	60	30	35	—	32	Сургутъ.	340	980	987	8071	542	Церковь; зем. шк. 3 вод. мельн. Вол. Прав. Фельдшеръ Уряд. Зав. воен. кон. уч.
2457	Д. Мало-Микушино. Б. госуд. Чуваш. Прав.	—	147	60	27	35	3	29	158	435	434	На дѣл.			Школа грамоты.
2458	Д. Боржевка. Б. госуд. Рус. Прав.	Р. Сургутъ.	142	55	22	37	8	25	56	203	196	3082	101	Вод. мельн.	
2459	Д. Мало-Ишуткино. Б. госуд. Чуваш. и рус. Прав.	Ключь.	140	50	20	40	10	27	108	313	307			На дѣл.	
2460	Д. Ганькино-Матакъ. Б. Чуваш. и рус. Прав.	Р. Сургутъ.	157	57	25	43	4	35	84	217	222	1672	65	Школа грамоты и вод. мельн.	
2461	С. Ново-Ганькино. Б. госуд. Чуваш. и рус. Прав. и идолоп.	—	160	60	28	46	10	42	317	869	881	4041	422	Церковь; церк.-прих. шк., маслоб., вод. мельн. зем. стан.	

### Натальинская (въ 5 ст., 6 уч. Земск. Начальн., 4 суд. слѣд. уч., 2 приз. участ.)

2462	С. Натальино. Б. помѣщ. Рус. Прав.	Р. Умиръ.	260	85	30	30	—	42	Сарай-Гарь.	121	384	398	1165	123	Церковь; 2 зем. шк. Вол. Прав. Уряд.
2463	Д. Ястребовка. Б. помѣщ. Рус. Прав.	—	259	84	29	29	1	41	47	131	126	500	13		
2464	Д. Ново-Жедрино. Б. помѣщ. Рус. Прав.	Р. Мочала.	263	88	27	27	2	40	91	272	294	940	13	Церк.-прих. школа.	
2465	С. Ново-Петровка. Б. пом. Рус. Прав.	Р. Умиръ.	257	82	25	25	7	35	78	236	249	810	9	Церк.-прих. школа.	
2466	Д. Березовка. Б. помѣщ. и госуд. Рус. Прав.	Р. Кинель.	241	66	35	35	20	42	36	112	142	115	8		
2467	Д. Александровка. Б. пом. и госуд. Рус. Прав.	—	249	74	35	35	15	42	8	72	84	25	2		
2468	Д. Боровка. Б. помѣщ. Рус. Прав.	Р. Боровка.	265	90	36	36	6	48	176	612	604	1845	34	Церк.-прих. школа.	
2469	С. Никольское. Б. помѣщ. Рус. Прав.	Р. Умиръ.	272	97	45	45	12	54	70	209	214	513	17	Церковь; церк.-прих. школа.	
2470	Д. Никольская. Б. помѣщ. Рус. Прав.	—	280	105	48	48	18	61	101	315	348	1142	28	Церк.-прих. школа	
<b>Поселки и хутора.</b>															
2471	Пос. Гавриловскій. Перес. Малор. Прав.	Рѣка С. Умиръ.	251	76	25	25	6	35	15	112	118	225	—	—	Зем. собствен.
2472	Пос. Толстово-Погроминскій. Пер. Малор. Прав.	—	251	77	27	27	4	37	34	216	235	570	—	—	Зем. собствен.



## ВУГУРУСЛАНСКИЙ УЪЗДЪ.

№ Ж	Названіе волости и входящихъ въ нее населенныхъ мѣстъ (сезь, деревень, хуторовъ). Словіе (когда крестьянское, то и разряды ихъ: бывшіе госуд., б. удѣл. и т. п.), національность и вѣроисповѣданіе жителей.	Положеніе населеннаго мѣста: при рѣкѣ, озерѣ, прудѣ, колодезѣ.	Разстояніе въ верст.						Число жителей.		Болич. падѣль, или собств. земли въ десят.		Церкви, монастыри, молитв. зданія, школы, больн., почт. ст. земск. станц. пункты метеор. станц. пункты, ярмарки, базары, фабрики, заводы, промыслы и т. п. Земскіе Начальники, Становые Пристава, Лѣсничіе, Вол. Прав., врачи, фельдш. и т.п.	
			Отъ Самары.	Отъ уѣзднаго города	Отъ квар. Земск. Нач.	Отъ квар. Стан. Прис.	Отъ Волости. Права.	Отъ близ. желѣзнодорож. станц. и назв. постѣйд.	Число дворовъ.	Мужскаго пола.	Женскаго пола.	Удѣлобной.		Неудѣлобной.
<b>Ново-Богородская (въ 5 ст., 7 уч. Земск. Начальн., 4 суд. слѣд. уч., 1 приз. участ.).</b>														
2497	С. Дяльбево. Б. госуд. Рус. Прав. . . .	Р. Б. Кинель.	300	125	18	53	—	60	192	994	920	3400	261	Сараи Церковь; церк.-прих. шк. Вол. Прав., вѣтр. мельн. Церковь; 2 шк. зем. и церк.—прих., кред. товар. 2 маслоб. завода; водн. кон. уч. Церковь; 2 шк.; зем. и церк.—прих., вод. мельн. 3 маслоб. завод. Церковь; церк.-прих. шк. 2 вод. мельн. 2 маслоб. завод. Шк. грамоты и вод. мельн.
2498	С. Ново-Богородское. Б. госуд. кр. Рус. Прав.	Р. Стелга.	295	120	25	50	5	60	282	1034	1065	3850	301	
2499	С. Кирсановка. Б. госуд. Рус. Прав. . .	Р. Дема.	307	132	12	65	12	72	546	2854	2757	8931	917	
2500	С. Бесѣдино. Б. госуд. Рус. Прав. . . .	Р. Бицель.	292	117	18	45	8	52	184	950	901	4663	319	
2501	Д. Алексѣевка. Б. госуд. Рус. Прав.	—	295	120	20	48	5	55	98	400	401	2076	375	
<b>Х у т о р а .</b>														
2502	Х. Полк. Голышкина.	Р. Писеманка.	288	113	12	45	12	48	1	1	1	120	—	зем. аренд.
2503	Х. Ст. сов. Анданюкъ	—	290	115	15	48	8	50	1	2	3	120	—	
2504	Х. Кр. Емельянова .	Р. Мургаза.	300	125	25	50	10	60	1	3	2	414	—	
<b>Ново-Якушкинская (въ 2 ст., 13 уч. Земск. Начальн., 2 суд. слѣд. уч., 3 приз. участ.)</b>														
2505	С. Ново-Якушкино. Б. госуд. Рус. и чуваш. Прав. и идолон.	Р. Шунгутъ.	120	75	17	25	—	20	214	594	626	1996	257	Суругъ. Церковь; 2 школы зем. и церк.-прих., ярмарка, базаръ по четвѣрг., зем. ст. Вол. Прав. Зав. воен. кон. уч. Уряд. Вод. мельн. Церковь; церк.-прих. шк., вод. мельн. Церковь; церк. шк. грамоты, 2 вод. мельн. Церковь; церк.-прих. шк., мельн. вод. и вѣтр.
2506	Д. Сухари-Матакъ. Б. госуд. Чуваш. Прав.	Р. Камышла.	120	70	20	28	3	23	130	411	431	1731	242	
2507	С. Иштулкино. Б. госуд. Чуваш. Прав.	Р. Башкирка.	115	72	18	20	5	23	175	480	473	2269	280	
2508	Д. Старое-Якушкино. Б. госуд. Чуваш. Прав. и идолон. . . . .	Р. Шунгутъ.	112	75	15	20	6	18	165	479	450	2376	112	
2509	С. Кармала-Аделяково. Б. госуд. Чуваш. и рус. Прав. . . .	Р. Кармалка.	108	80	12	18	12	13	245	706	670	3707	327	
2510	Сп. Ниновка. Б. помѣщ. Рус. Прав. . . .	Р. Шунгутъ.	104	90	5	12	12	10	12	41	38	194	24	Н а д ѣ л ѣ н н а я .
2511	Д. Васильевка. Б. госуд. Рус. Прав. . . .	—	112	77	11	17	6	14	82	136	131	1223	317	
2512	Д. Михайловка. Б. помѣщ. Рус. Прав. . .	—	106	85	8	15	9	11	13	40	30	40	6	

## ВУГУРУСЛАНСКІЙ УВЗДЪ.

№	Название волости и входящихъ въ нее населенныхъ мѣстъ (сель, деревень, хуторовъ). Состояніе (когда крестьянское, то и разряды ихъ: бывшіе госуд., б. удѣл. и т. п.), национальность и вѣроисповѣданіе жителей.	Положеніе населеннаго мѣста: при рѣкѣ, озерѣ, прудѣ, колодезѣ.	Разстояніе въ верст.						Число жителей.		Болѣз. надѣльн. или собств. земли въ десат.		Церкви, монастыри, молитв. здания, школы, больн., почт. ст., земск. станц. пункты, метеор. станц., ярмарки, базары, фабрики, заводы, промыслы и т. п. Земскіе Начальники, Становые Пристава, Лѣсничіе, Вол. Прав., врачи, фельдш. и т. п.	
			Разстояніе въ верст.						Число дворовъ.	Мужскаго пола.	Женскаго пола.	Удобной.		Неудобной.
			Отъ Самары.	Отъ уѣзднаго города	Отъ квар. Земск. Нач.	Отъ квар. Стан. Присл.	Отъ Волости. Правл.	Отъ близ. желѣзнодорож. станц. и назв. послѣдн.						
<b>Хутора и водяныя мельницы.</b>														
2513	Вод. мельн. Общ. д. Иштулкиной, ар. Таразановымъ. . . . .	Р. Шугутъ.	115	72	20	25	3 20	1	2	1	—	На душев. землѣ.		
2514	Тоже арен. Пименовымъ. . . . .	—	115	72	20	25	3 20	2	3	3	—			
2515	Вод. мельн. Общ. с Ново-Якушкино, арен. Вѣлковымъ. . . . .	—	112	75	15	23	2 18	1	1	1	—			
2516	Вод. мельн. Общ. д. Иштулкиной, ар. Мясниковымъ. . . . .	—	115	72	13	25	4 20	1	4	9	—			
2517	Вод. мельн. Общ. д. Васильевки, ар. Веселовымъ. . . . .	—	121	82	7	16	9 12	1	1	—	—			
2518	Вод. мел. Роопъ, ар. Колдасинымъ. . . . .	—	100	89	5	10	12 7	1	3	4	на землѣ г. Роопъ.			
2519	Х. Рышкова. . . . .	—	130	85	7	14	11 11	1	1	1	1078 200 соб ств.			
2520	Х. дв. Роопъ. . . . .	—	102	87	5	10	14 7	1	1	1	1260 соб.			
2521	Лѣс. сторож. дв. Роопъ бл. д. Михайловки. . . . .	Родникъ.	129	87	8	11	13 7	1	1	1	соб ств.			

### Пилюгинская (въ 3 ст., 4 уч. Земск. Начал., 3 суд. слѣд. уч., 6 приз. уч.)

2522	С. Пилюгино Б. помѣщ. Рус. Правос. . . . .	Р. М. Кинель	150	27	27	27	— 25	170	448	438	302 на дѣл. 1362 соб.	63	Церкви; 2 шк.: зем. и церк.-прих.; прием. покой; врачъ, фельдшеръ, фельдшерница — акушерка; Вол. Прав. Уряд.
2523	Д. Веригина. Б. помѣщ. Рус. Прав. . . . .	—	157	27	27	27	7 25	29	81	77	170 161		
2524	Д. Лукина. Б. помѣщ. Рус. Прав. . . . .	—	158	27	27	27	8 25	38	123	121	79 8 на дѣл. соб.		Вод. мельн.
2525	Д. Немчиновка. Б. помѣщ. Рус. Прав. . . . .	—	158	27	27	27	8 25	16	48	46	44 201 соб.	4	
2526	Д. Пого-Михулино. Рус. Прав. . . . .	—	160	30	30	30	10 28	14	66	64	486 соб ств.	17	
2527	Д. Чесноковка. Б. пом. Рус. Прав. . . . .	Р. Чесноковка.	165	35	35	35	15 32	3	7	9	50	—	
2528	Д. Журавлевка. В. помѣщ. Рус. Прав. . . . .	Р. М. Кинель.	165	32	32	32	15 30	32	84	82	85 38 на дѣл.		Вод. мельн.

## БУГУРУСЛАНСКІЙ УѢЗДЪ.

№	Название волости и входящихъ въ нее населенныхъ мѣстъ (сель, деревень, хуторовъ). Состояніе (когда крестьянское, то и разряды ихъ: бывшіе госуд., б. удѣл. и т. п.), національность и вѣроисповѣданіе жителей.	Положеніе населеннаго мѣста: при рѣкѣ, озерѣ, прудѣ, колодцѣ.	Разстояніе въ верст.						Число жителей.	Колыч. надѣльн. или собств. земли въ десят.		Церкви, монастыри, молитв. зданія, школы, больн., почт. ст., земск. станц. пункты, метеор. станц., ярмарки, базары, фабрики, заводы, промыслы и т. п. Земскіе Начальники, Становые Пристава, Лѣсничіе, Вол. Прав., врачи, фельдш. и т. п.		
			Отъ Самары.	Отъ уѣзднаго города.	Отъ квар. Земск. Нач.	Отъ квар. Стан. Прис.	Отъ Волостн. Правл.	Отъ Огнн. желѣзнодорож. станц. и назв. посѣлн.		Мужскаго пола.	Женскаго пола.		Удобной.	Неудобной.
2529	Д. Подѣсная. Б. гос. Рус. Прав. . . . .	Колод.	165	25	25	25	15	23	12	45	44	85	4	
2530	Д. Пополутовка. Б. пом. Рус. Прав. . .	Прудъ.	163	18	18	18	12	16	52	170	158	115	72	
2531	Д. Башкатовка. Б. госуд. Рус. Прав. . .	Ключъ.	150	15	15	15	12	13	15	32	31	125	—	надѣльная.
2532	Д. Куроѣдовка. Б. помѣщ. Рус. Прав. . .	—	155	20	20	20	8	18	66	203	211	154	16	Церк.-прих. школа.
2533	Д. Кокосѣевка. Б. помѣщ. Рус. Прав. . .	Р. Чибирля.	145	22	22	22	7	20	21	60	52	552	—	Вод. мельн.
2534	Д. Коржевка. Б. помѣщ. Рус. Прав. . .	Р. М. Кинель.	145	26	26	26	7	24	29	80	81	45	—	надѣльн.
5535	Д. Старо-Нагаткино. Б. помѣщ. Рус. Прав.	—	145	25	25	25	8	23	56	150	152	395	—	надѣльн.
2536	Д. Ново-Нагаткино Б. помѣщ. Рус. Прав.	—	145	26	26	26	8	24	104	312	310	500	29	надѣльн.
2537	С. Контяжево. (Самодурово) Б. госуд. Рус. Прав.	—	140	25	25	25	12	23	390	1196	1188	3668	182	Церковь; церк.-прих. шк., красильн. завед., маслоб. Вод. мельн.
2538	С. Березники. Б. помѣщ. Рус. Прав. . .	—	130	30	30	30	20	18	37	99	98	688	185	Церковь.
2539	Д. Теремилловка. Б. помѣщ. Рус. Прав. . .	Р. Кувайка.	130	32	32	32	18	20	57	157	153	470	—	надѣльн.
2540	С. Городецкое. Б. помѣщ. Рус. Прав. . .	Р. Городецкая.	140	35	35	35	15	33	38	101	97	150	—	Церковь; церк.-прих. школа. Вѣтр. мельн.
2541	Пос. Ново-Городецкий. Рус. Прав. . .	Прудъ.	142	36	36	36	16	34	60	204	201	1348	20	Вѣтр. мельн.
2542	Д. Скобелевка. Б. помѣщ. Рус. Прав. . .	Ключъ.	155	35	35	35	7	33	55	172	169	115	2	
2543	Д. Чаблинка. Б. помѣщ. Рус. Прав. . .	Р. М. Кинель.	150	23	23	23	7	21	11	29	26	852	215	собств.
Усадьбы и хутора:														
2544	Х. „Азиковъ“. Б. помѣщ. Рус. Прав. . .	Р. М. Кинель.	145	30	30	30	15	28	7	22	20	11	над.	
2545	Х. „Байковъ“ Рус. Пр.	Озеро.	145	30	30	30	15	28	11	59	54	452	соб.	
2546	Х. „Васильевскій“ Рус. Прав. . . . .	Р. М. Кинель.	145	30	30	30	15	28	6	23	22	402	аренд.	
2547	Х. „Пчелиный“ Перес. Малор. Прав. . . . .	Колод.	150	22	22	22	9	20	8	29	26	165	—	—
2548	Х. „Петровскій“ Перес. Малор. Прав. . . . .	Р. Чибирля.	150	20	20	20	7	18	9	31	27	155	—	собств.



## ВУГУРУСЛАНСКИЙ УѢЗДЪ.

№	Название волости и входящихъ въ нее населенныхъ мѣстъ (селъ, деревень, хуторовъ). Состояніе (когда крестьянское, то и разряды ихъ: бывшіе госуд., б. удѣл. и т. п.), национальность и вѣроисповѣданіе жителей.	Мѣсто населеннаго мѣста: при рѣкѣ, озерѣ, ручѣ, колодезѣ.	Разстояніе въ верст.						Число дворовъ.	Число жителей		Кол-во надѣловъ или собств. земли въ десят.		Церкви, монастыри, молитв. зданія, школы, больн., почт. ст., земск. станц. пункты, метеор. станц., ярмарки, базары, фабрики, заводы, промыслы и т. п. Земскіе Начальники, Становые Пристава, Лѣсничіе, Вол. Прав., врачи, фельдш. и т. п.
			Отъ Сазары.	Отъ уѣзднаго города.	Отъ квар. Земск. Нач.	Отъ квар. Стан. Прис.	Отъ Волостн. Правл.	Отъ банк. желѣзнодорожн. станц. и назв. послѣдн.		Мужскаго пола.	Женскаго пола.	Удѣловои.	Неудѣловои.	
2549	Х. „Стебновскій“ Перес. Малор. Прав. . .	Р. Чибирял.	150	20	20	20	8 18	12	40	39	350	—	—	Р Е С Е Н С К О Б С К А Я  М е л ь н и ц а  В о д. м е л ь н.             К о п. з а в о дъ; З а в. в о е н. к о н. у. ч.
2550	Х. „Новая Волянь“ Перес. Малор. Прав. . .	Р. М. Кипель.	153	30	30	30	3 28	15	48	42	300	—	—	
2551	Х. „Безводовскій“ Рус. Прав. . . . .	—	163	32	32	32	13 30	7	34	35	400	—	—	
2552	Х. Шурьгинныхъ Рус. Прав. . . . .	Прудъ.	160	23	23	23	10 22	4	9	12	202	—	—	
2553	Х. Н. А. Лукина . . .	Р. М. Кипель.	162	30	30	30	12 28	1	1	1	230	—	—	
2554	Х. дв. П. Д. Брандтъ.	Прудъ.	160	23	23	23	10 21	1	3	2	32	—	—	
2555	Х. дв. Д. А. Лукина . .	—	160	23	23	23	10 21	1	1	1	320	—	—	
2556	Х. дв. В. Д. Пополутова . . . . .	—	160	22	22	22	10 20	1	1	1	612	—	—	
2557	Х. дв. М. Д. Пополутова . . . . .	—	160	20	20	20	10 18	1	3	2	580	—	—	
2558	Х. мѣщ. П. П. Чекуменаева . . . . .	Р. М. Кипель.	165	33	33	33	13 31	1	1	7	102	—	—	
2559	Х. мѣщ. Д. С. Войновскаго . . . . .	—	160	27	27	27	10 25	1	2	3	452	—	—	
2560	Х. кр. А. А. Гурова . . .	—	160	27	27	27	10 25	1	4	3	52	—	—	
2561	Ус. кн. Волконской . . .	—	150	27	27	27	— 25	14	112	49	12215	—	—	
2562	Ус. Лопухова . . . . .	—	165	32	32	32	15 30	1	7	11	2400	—	—	
2563	Ус. Константинова . . .	Р. Чесноква.	165	35	35	35	15 32	1	2	4	250	—	—	
2564	Ус. Пополутова . . . . .	Прудъ.	163	18	18	18	12 16	1	4	3	412	—	—	
2565	Ус. Мейеръ . . . . .	Р. М. Кипель.	150	23	23	23	7 21	1	3	2	117	—	—	
2566	Ус. Фонъ-Арнольдъ . . .	—	145	26	26	26	8 24	1	3	4	1178	—	—	
2567	Ус. Азаревичъ . . . . .	—	130	30	30	30	20 18	1	7	3	2320	—	—	
2568	Ус. Тучкова . . . . .	Р. Городецкая.	140	35	35	35	15 33	1	2	1	2110	—	—	

Подбѣльская (въ 1 ст., 2 уч. Земск. Начал., 2 суд. слѣд. уч., 4 приз. уч.).

2569	С. Подбѣльское. Б. помѣщ. Рус. Прав. . .	Р. Савруха.	135	42	12	35	— 15	45	145	149	65	—	—	Ц ер к о в ь. Ц ер к - п р и х. 3 ш к. ; В о л. П р а в.  О б д и р к а.
2570	Д. Дмитріевка (Гремячка тожъ). Б. помѣщ. Рус. Прав. . . . .	Ключъ Гремячка.	132	45	15	35	3 —	83	228	269	728	72	—	
2571	Пос. Васильевка. Кр. разн. наимен. Рус. Прав. . . . .	Ключъ Моховой.	129	48	18	35	6 18	27	90	82	675	17	—	

## ВУГУРУСЛАНСКІЙ УѢЗДЪ.

№	Названіе волости и входящихъ въ нее населенныхъ мѣстъ (сель, деревень, хуторовъ). Гословіе (когда крестьянское, то и разряды ихъ: бывшіе госуд. б. удѣл. и т. п.), національность и вѣроисповѣданіе жителей.	Мѣстоженіе населеннаго мѣста: при рѣкѣ, озерѣ, прудѣ, колодезѣ.	Разстояніе въ верст.						Число дворовъ.	Число жителей.		Коллч. надѣламъ или собств. земель въ десят.		Церкви, монастыри, молитв. зданія, школы, больн., почт. ст., земск. станц. пункты, метеор. станц., ярмарки, базары, фабрики, заводы, промыслы и т. п. Земскіе Начальники, Становые Приставы, Лѣсничіе, Вол. Прав., врачи, фельдш. и т. п.
			Отъ Самары.	Отъ уезднаго города.	Отъ квар. Земск. Нач.	Отъ квар. Стан. Прис.	Отъ Волости. Прам.	Отъ близж. желѣзнодорож. станц. и назв. послѣдн.		Мужскаго пола.	Женскаго пола.	Удобной.	Неудобной.	
2572	Пос. Савруши. Кр. разн. наим. Рус. Прав.	Ключъ Моховой.	129	48	18	35	6 18	20	40	45	305	7		
2573	Д. Александровка. Б. госуд. Рус. Прав.	—	123	54	24	25	12 20	86	302	315	1468	160		Вѣтр. мельн. 3 масл.об. 1 обдирка.
2574	С. Мордовское Аделяково. Б. госуд. Мордва. Прав. . . . .	Р. Сургутъ.	130	54	24	35	12 25	209	718	732	7262	279		Церковь. Церк.-прих. шк. 2 вод. мельн.
2575	Д. Завязовка. Б. госуд. Мордва. Прав. . . . .	—	130	54	24	35	12 —	193	638	635	7262	279		Вод. мук. мельн., фельдш. 1 вѣтр. мельн. 1 обдирка.
2576	Д. Керенка. Б. госуд. Рус. Прав. . . . .	Ключъ Токаль.	135	37	10	35	7 7	174	571	53 2	2391	5		Вод. мук. мельн.
2577	Д. Мочалевка. Б. госуд. Татары. Магом.	—	135	37	11	35	7 5	355	745	691	3951	175		Прав. Кр. т-ва; 2 мечети, 2 маг. шк. 2 вод. мельн., хлѣб. торг.
<b>Усадьбы:</b>														
2578	Ус. дв. Мордвинова.	Р. Савруха.	135	42	12	35	— 15	1	10	10	1300	700		Вод. мук. мельн.
2579	Ус. дв. Курѣдова.	Ключъ Гремячка.	132	45	15	35	3 15	1	32	39	352	2		Вод. и паров. мельн.
Покровская (въ 4 ст., 8 уч. Зем. Нач., 4 суд. слѣд. уч. 2 приз. уч).														
2580	С. Покровка. Б. госуд. Рус. Прав. . . . .	Р. Буланка.	235	65	20	20	— 20	551	1895	1876	8339	756		Церковь; 2 школы; зем. и церк.-прих. базары по пятниц. зем. ст.; 2 вод. мельн.; Вол. прав. Уряд. Т-во Взаим. кред. Амбулат., фельдшер. пун., механич. и вѣтр. мельн.
2581	С. Андреевка (Горьлый Мостъ) Б. госуд. Рус. Прав. . . . .	Колодцы.	235	65	27	20	7 27	194	766	798	3924	272		Церковь, церк.-прих. шк. Вѣтр. мельн. Зав. воен. кол. уч.
2582	Д. Малый-Сурметъ. (Крымъ-Сарай) Б. госуд. Мордва. Прав. . . . .	Р. Сурметъ.	299	69	22	24	4 22	174	497	632	2925	166		Церковь.
2583	Д. Булатовка (Буланка) Б. госуд. Мордва. Прав. . . . .	Р. Буланка.	239	70	14	26	64 14	95	293	249	1635	215		Школа грам. 2 вод. мельн.
2584	Д. Артамоновка (Усманка) Б. госуд. Чуваши. Прав. . . . .	Р. Малый Мочегай	230	60	25	15	5 24	80	263	196	1482	518		2 вод. мельн.
2585	Покровскій выс. выдѣленные уч. по закону 9 Ноября 1906 г. Б. госуд. Рус. Прав. и раскол. . . . .	Р. Артакулка.	225	60	30	19	18 8	19	36	41				

## БУГУРУСЛАНСКІЙ УѢЗДЪ.

№	Название волости и входящихъ въ нее населенныхъ мѣстъ (сель, деревень, хуторовъ). Сословіе (когда крестьянское, то и разряды ихъ: бывшіе госуд., б. удѣл. и т. п.), национальность и вѣроисповѣданіе жителей.	Мѣсто положенія населеннаго мѣста: при рѣкѣ, озерѣ, прудѣ, колодезѣ.	Расстояніе въ верст.						Число дворовъ.	Число жителей.			Колич. надѣльн. или собств. земли въ десят.		Церкви, монастыри, молитв. зданія, школы, болн., почт. ст., земск. станц. пункты, телегр. стани., армарки, базары, фабрики, заводы, промыслы и т. п. Земскіе Начальники, Становые Пристава, Лѣсничіе, Вол. Прав., врачи, фельдш. и т. п.
			Отъ Самары.	Отъ уѣзднаго города.	Отъ квар. Земск. Нач.	Отъ квар. Стан. Прис.	Отъ Волости. Прам.	Отъ близк. желѣзнодорож. станц. и назв. послѣдн.		Мужскаго пола.	Женскаго пола.	Удобной.	Неудобной.		
2586	С. Полудни (Крутики тожъ.) В. госуд. Малор. Прав. . . . .	Р. М. Кинель.	118	55	25	18	—	16	232	779	802	2998	600	Церковь. Церк.-приш. школа. Вол. Правл. Зав. воен. кон. уч. 3 вѣтр. мельн. Уряд.	
2587	Пос. Бражниковъ. В. госуд. Малор. Прав.	—	120	52	22	21	3	18	127	402	416	1580	—	Вод. мельн.	
2588	С. Лазовка. В. госуд. Рус. Прав. . . . .	Р. Лазовка.	125	52	20	23	5	20	291	894	940	3820	152	Церковь. Церк.-приш. шк. 2 вѣтр. мельн.	
2589	Д. Елховатовка. В. госуд. Рус. Прав. . . . .	Р. Елховатовка.	128	60	28	30	12	27	94	279	291	1225	130	Вѣтр. мельн.	
2590	С. Коханово. (Погапы тожъ.) В. госуд. Малор. Прав. . . . .	Р. Сухой Оврагъ.	125	70	37	25	11	23	207	684	714	3200	129	Церковь. Церк.-приш. шк. 2 вѣтр. мельн. Кред. Товар.	
2591	Пос. Кузьменковъ. В. госуд. Малор. Прав.	Р. М. Кинель.	116	57	27	16	3	14	95	366	325	1000	196	Вод. мельн.	
2592	Пос. Скрипниковъ. В. госуд. Малор. Прав.	—	114	60	32	14	7	11	109	388	405	1500	142	2 мельн. воз. и вѣтр.	
2593	Пос. Галочкинъ (Горбачи тожъ.) В. госуд. Малор. Прав. . . . .	—	112	63	35	9	10	6	80	345	362	960	50		
2594	Д. Подколки. В. помещ. Рус. Прѣв. . . . .	Ключь.	140	43	10	38	20	35	17	63	68	15	дарт.		
2595	Д. Нижне-Михулино Хутора.	Р. М. Кинель.	120	48	18	25	7	22	21	65	65	500	—		
2596	Х. насл. Лебедевичъ	Прудъ.	140	43	10	38	20	35	1	4	2	600	30		
2597	Х. Игаева. . . . .	—	150	45	15	30	15	28	3	8	9	297	63		
2598	Х. Копонева. . . . .	—	150	45	15	30	15	28	1	3	5	235	22		
2599	Х. кр. С. Кузнецова	—	150	45	15	30	15	28	1	2	2	479	1		
2600	Х. Филиппова. Быв. кр. П. Кузнецова. . . . .	—	150	45	15	30	15	28	1	2	3	400	—		
2601	Х. кр. М. Кузнецова	—	150	45	15	30	15	28	1	3	3	406	—		
2602	Х. кр. Ш. Кузнецова	—	150	45	15	30	15	28	1	16	18	400	—		
2603	Х. кр. Краснова. . . . .	—	148	40	12	31	15	22	1	1	1	400	—		
2604	Х. кр. Куримова. . . . .	—	148	40	12	32	15	22	1	4	5	150	—		
2605	Х. кр. Черныхъ. . . . .	—	148	40	12	34	15	22	7	21	35	186	14		
2606	Х. кр. Зубкова. . . . .	—	148	40	12	34	15	22	2	4	7	85	5		
2607	Х. кр. Журавлева. . . . .	—	148	40	12	34	15	22	1	2	2	2	—	Зем. въ общ. вл. съ х. кр. Свиноарев.	

Полудневская (въ 1 ст., 3 уч. Зем. Нач., 2 суд. слѣд. уч., 4 приз. уч.).

## ВУГУРУСЛАНСКИЙ УЪЗДЪ.

№ №	Название волости и входящихъ въ нее населенныхъ мѣстъ (сель, деревень, хуторовъ). Слословіе (когда крестьянское, то и разряды ихъ: бывшіе госуд., б. удѣл. и т. п.), национальность и вѣроисповѣданіе жителей.	Мѣсто положеніе населеннаго мѣста: при рѣкѣ, озерѣ, ручьѣ, колодцѣ.	Разстояніе въ верст					Число дворовъ.	Число жителей.		Колич. надѣлн. или собств. земли въ десят.		Церкви, монастыри молитв. зданій, школы, больн., почт. ст., земск. станц. пункты, метеор. станц., армарки, базары, фабрики, заводы, промыслы и т. п. Земскіе Начальники, Становые Пристава, Лѣсничіе, Вол. Прав., врачи, фельдш. и т. п.		
			Отъ Самары.	Отъ уѣзнаго города.	Отъ квар. Земск. Нач.	Отъ квар. Стан. Прис.	Отъ Волости. Правд.		Отъ близж. железнодорож. станц. и назв. послѣдн.	Мужскаго пола.	Женскаго пола.	Удобной.		Неудобной.	
2608	Х. кр. Свинаярева. . .	Прудъ.	148	40	12	34	15	22	1	3	3	87	3	собрт.	
2609	Х. „Затишьѣ“. . . . .	Р. М. Кинель.	145	40	13	30	12	27	2	12	15	395	5		
2610	Х. бр. Поновыхъ. . . . .	—	145	40	20	30	10	28	4	2	1	395	5		Вод. мельт.
<b>Пономаревская (въ 5 ст., 7 уч. Земск. Начал., 4 суд. слѣд. уч., 1 приз. уч.).</b>															
2611	С. Пономаревка. Б. госуд. Рус. Прав. . . . .	Р. Дема.	300	120	—	48	—	50	Абдулицно.	790	2227	2329	9007	429	3 церкви; 2 шк. 2-хъ кл. и церк.-прих. больн. Зем. стан.; 3 ярмарки; базары; Зем. Нач. Урад. Вол. прав
2612	С. Семеновка. Б. госуд. рус. Прав. . . . .	Р. Сѣдякъ.	292	112	8	40	8	42	—	245	898	890	2832	—	Церковь; церк. прих. шк.
2613	С. Борисовка. Б. уд. Рус. и мордва. Прав. . .	—	288	108	12	38	12	38	—	358	1189	1290	3443	173	Церковь; 2 шк.; зем. и церк.-прих.
2614	С. Дмитріевка. Б. госуд. Рус. Прав. . . . .	—	300	120	7	46	7	43	—	73	253	285	1867	64	—
2615	С. Терентьевка. Б. госуд. Рус. Прав. . . . .	Р. Сѣдякъ и Садакъ.	300	120	6	45	6	42	—	100	297	269	1770	276	Церковь; церк. прих. школа.
2616	Д. Наурузова. Б. госуд. Татары. Магом. . .	Р. Дема.	300	120	1	52	1	50	—	428	987	1263	8657	435	2 мечети; татар. шк.
2617	Д. Островка. Б. госуд. Рус. и мордва. Прав.	Ключъ Клячка.	310	130	62	10	10	60	—	19	87	87	475	33	—
2618	Пос. Письманка. Б. госуд. Рус. Прав. . . . .	Ключъ Письманка.	290	110	12	12	36	50	—	26	90	108	375	68	—
2619	Пос. Зубовка. Б. госуд. Рус. Прав. . . . .	Озеро Моховое.	285	105	10	10	38	48	—	31	93	87	406	32	аренд.
<b>Пригородная (въ 3 ст., 4 уч. Земск. Начал., 1 суд. слѣд. уч., 6 приз. уч.).</b>															
2620	С. Курѣдово. Б. пом. Рус. Прав. . . . .	Р. Толкайка	142	25	25	25	25	12	—	136	451	485	424	—	Церковь; церк.-прих. шк. и зем. стан.
2621	С. Кирюшкино. Б. госуд. мордва. Прав. и сект. . . . .	Р. Кандузла.	150	12	12	12	12	10	—	443	1339	1491	7861	1500	Церковь; 3 шк.; зем. церк.-прих. и шк. грамоты.
2622	С. Красноярка. Б. госуд. Рус. Прав. . . . .	Р. Кинель.	180	6	6	6	6	5	Вугурус. Похвистнево.	210	680	692	4123	176	Церковь; 2 шк.; зем. и церк. прих.; вод. мельн.
2623	Д. Баймаково. Б. госуд. Мордва. Прав. . .	Р. Кандузла.	169	6	6	6	6	4	Вугурус. Похвистнево.	123	422	440	2047	133	Школа грамоты и вод. мельн.
2624	С. Нуштайкино. Б. госуд. и уд. Мордва. Прав. . . . .	Ключъ.	160	15	15	15	15	10	—	327	932	987	4860	319	Церковь; церк.-прих. школа.
2625	Д. Благодаровка. Б. помѣщ. Рус. Прав. . . . .	Р. Кармалка.	175	2	2	2	2	4	Вугурус. Похвистнево.	52	120	114	18	—	Церковь; церк.-прих. школа.

## ВУГУРУСЛАНСКИЙ УЕЗДЪ.

№	Название волости и входящих въ нее населенных мѣсть (сель, деревень, хуторовъ). Сословіе (когда крестьянское, то и разряды ихъ: бывшіе госуд., б. удѣл. и т. п.), национальность и вѣроисповѣданіе жителей.	Положеніе населеннаго мѣста: при рѣкѣ, озерѣ, прудѣ, колодцѣ.	Разстояніе въ верст.						Число жителей.			Колич. надѣльн. или собств. земли въ десят.		Церкви, монастыри, молитв. зданія, школы, больн., почт. ст., земск. станц. пункты, метеор. станц., ярмарки, базары, фабрики, заводы, промыслы и т. п. Земскіе Начальники, Становые Приставы, Лѣсничіе, Вол. Прав., врачи, фельдш. и т. п.	
			Отъ Самары.	Отъ уѣзднаго города.	Отъ квар. Земск. Нач.	Отъ квар. Стан. Прис.	Отъ Волости. Правл.	Отъ близ. желѣзнодорож. станц. и лѣзн. посѣлка.	Число дворовъ.	Мужскаго пола.	Женскаго пола.	Удѣльной.	Неудѣльной.		
2626	Д. Анненскіе Ключи (Поздновека тожъ) Б. пом. Рус. Прав. . . . .	Р. Кармалка.	175	2	2	2	4	6	15	15	30	—	Надѣльная.		
2627	Д. Надеждино (Валентиновка тожъ) Б. пом. Рус. Прав. . . . .	—	176	4	4	4	6	5	11	9	80	—			
2628	Д. Капитоновка (Карповка тожъ) Б. пом. Рус. Прав. . . . .	—	182	7	7	7	9	52	161	154	26	—			
2629	Д. Нудатовка. Б. пом. Рус. Прав. . . . .	Ключь.	182	7	7	7	9	15	42	46	арен. у Нудатова.	—			
2630	Д. Саловка. Б. пом. Рус. Прав. . . . .	Р. Савруша.	187	15	15	15	17	69	225	251	арен. у Осоргина.	—		Школа грамоты.	
2631	Д. Михайловка. Б. госуд. Рус. Прав. . . . .	Р. Турханка.	175	2	2	2	4	101	269	306	4762	603	Надѣльн.	Зем. шк.	
2632	Д. Александровка Б. Госуд. рус. Прав. . . . .	Р. Кандузла.	175	2	2	2	—	78	117	144					
<b>Усадьбы и хутора.</b>															
2633	Х. Соловьевой. . . . .	Р. Савруша.	160	10	10	10	12	1	2	2	137	—	Семья		
2634	Х. Бражникова. . . . .	Р. Кинель.	183	8	8	8	10	1	1	1	147	—			
2635	Х. Золотухиныхъ . . . . .	Родникъ.	183	5	5	5	7	1	2	2	374	—			
2636	Ус. Сипайловой . . . . .	Р. Толкайка.	142	25	25	25	12	1	3	3	53	—			
2637	Ус. Филиповича . . . . .	—	142	25	25	25	12	1	2	2	401	—			
2638	Ус. Аргамачевыхъ . . . . .	—	142	25	25	25	12	1	1	2	226	—			
2639	Ус. Благодатовыхъ . . . . .	—	142	25	25	25	12	3	1	3	800	—			
2640	Ус. Хлякова . . . . .	—	142	25	25	25	12	1	1	1	24	—			
2641	Х. насл. Пятикопъ . . . . .	Колод.	150	20	20	20	10	1	1	3	640	—			
2642	Х. Смола . . . . .	—	150	20	20	20	10	3	6	9					
2643	Х. Андреевскаго товар. . . . .	Р. Толкайка.	145	28	28	28	15	9	39	36	234	—	Вод. мельн.		
2644	Х. Бессарабова . . . . .	—	150	25	25	25	12	1	1	1	80	—			
2645	Х. Бугуруслап. гор. о-ва . . . . .	Р. Б. Кинель.	172	2	2	2	2	1	1	1	684	120			
2646	Х. Покровскаго жен. монастыря . . . . .	—	180	6	6	6	7	1	—	4	240	60			
2647	Х. Т. Пьянковой . . . . .	Родникъ.	186	11	11	11	13	1	8	10	240	—			
2648	Ус. Е. Н. Дроздовой . . . . .	Р. Толкайка.	142	25	25	25	12	1	1	2	274	—			

## БУГУРУСЛАНСКИЙ УЪЗДЪ.

№№	Названіе волости и входящихъ въ нее населенныхъ мѣстъ (сель, деревень, хуторовъ). Состояніе (когда крестьянское, то и разряды ихъ: бывшіе госуд., б. удѣл. и т. п.), национальность и вѣроисповѣданіе жителей.	Положеніе населеннаго мѣста: при рѣкѣ, озерѣ, прудѣ, колодезѣ.	Разстояніе въ верст.						Число дворовъ.	Число жителей.		Кол-во надѣльн. или собств. земель въ десл.		Церкви, монастыри, молитв. зданія, школы, больн., почт. ст., земск. станц. пункты, метеор. станц., ярмарки, базары, фабрики, заводы, промыслы и т. п. Земскіе Начальники, Стайковыя Пристава, Лѣсничіе, Вол. Прав., врачп, фельдш. и т. п.
			Отъ Самары.	Отъ уѣзднаго города.	Отъ квар. Земск. Нач.	Отъ квар. Стан. Прис.	Отъ Волости. Иправ.	Отъ близ. желѣзнодорож. станц. и назв. послѣдн.		Мужскаго пола.	Женскаго пола.	Удобной.	Неудобной.	
2649	Ус Шуваловыхъ .	Р. Кармайка.	180	7	7	7	7	9	1	3	2	575	Зем. собственности.	Часовня. Школа.
2650	Ус. Пудатова . .	Родн.	180	7	7	7	7	9	1	3	5	965		
2651	Ус. Осоргина . .	Р. Савруша.	187	15	15	15	15	17	1	48	55	7920		
2652	Х. Осоргина „Полковой“ . . . . .	Родн.	190	18	18	18	18	20	1	13	7			
2653	Х. нас. Усачева .	Р. Б. Кинель.	165	10	10	10	10	12	1	3	3	796		
2654	Х. А. Усачева . .	—	165	10	10	10	10	12	1	5	4	346		
2655	Х. Мало - Толкаевского товар. . . . .	Холодн. Ключъ.	145	24	24	24	24	15	13	47	46	435		
	<b>Мельницы.</b>											Собств.		
2656	Вод. мел. Чуриной.	Р. Б. Кинель.	160	5	5	5	5	7	1	10	12	На землѣ гор. О-ва.		
2657	Мел. Осоргина . .	Р. Савруша.	190	18	19	18	18	20	1	5	6	Собств.		
2658	Верх. вод. мельн. Бр. Клементьевыхъ .	Р. Мочегай.	180	5	5	5	5	7	1	5	6			
2659	Ниж. вод. мельн. крупч. Бр. Клементьевыхъ . . . . .	—	175	3	3	3	3	5	1	20	12	На землѣ Бугурусл. О-ва.		
2660	Паров. мельн. (крупч.) Клементьевыхъ . . . .	Колод.	170	2	2	2	2	—	1	15	5		При ст. Бугуруслань.	
2661	Вод. мельн. (крупч.) Шуваловыхъ . . . . .	Р. Б. Кинель.	165	10	10	10	10	10	1	25	10	120	Соб.	
2662	Вод. мельн. Горбунова . . . . .	Р. Сосновка.	165	10	10	10	10	10	1	2	1	На землѣ кр. с. Кириюшкина.		
2663	Вод. мельн. Благодатова . . . . .	Р. Толкайка.	142	25	25	25	25	25	1	1	2	Собств.		
2664	Вод. мельн. Щербакова . . . . .	Р. Сосновка.	165	10	10	10	10	10	1	3	3	На землѣ кр. с. Кириюшкина.		
	<b>Лѣсныя сторожки.</b>													
2665	Азаревича . . . . .	Р. Толкайка.	150	25	25	25	25	12	1	1	1	—	—	
2666	Кр. Поз. Банка . . . .	Родн.	150	25	25	25	25	12	1	1	1	—	—	
2667	Армакова . . . . .	—	150	25	25	25	25	12	1	1	1	—	—	
2668	Куроѣдова . . . . .	—	142	22	22	22	22	9	1	1	3	—	—	
2669	Бугурусланс. общ.	Р. Кармайка.	170	5	5	5	5	7	1	1	2	—	—	
2670	Смола и Натикопъ.	Р. Музудюкъ.	143	24	24	24	24	11	1	1	1	—	—	
2671	2 ст. В. Н. Филиповича.	—	144	23	23	23	23	$\frac{10}{14}$	2	2	3	—	—	
2672	Л. Э. Пудатовой . . .	Колод.	183	10	10	10	10	12	1	2	2	—	—	
2673	Е. Н. Дроздовой . . .	Толкайка.	150	25	25	25	25	12	1	2	1	—	—	

## ВУГУРУСЛАНСКИЙ УЕЗДЪ.

№№	Название волости и входящихъ въ нее населенныхъ мѣстъ (сель, деревень, хуторовъ). Сословіе (когда крестьянское, то и разряды ихъ: бывшіе госуд., б. удѣл. и т. п.), национальность и вѣроисповѣданіе жителей.	Положеніе населеннаго мѣста: при рѣкѣ, озерѣ, прудѣ, колодезѣ.	Разстояніе въ верст.					Число дворовъ.	Число жителей.		Колич. надѣльн. или собств. земли въ десят.		Церкви, монастыри, молитв. зданія, школы, больн., почт. ст., земск. станц. пункты, метеор. станц., ярмарки, базары, фабрики, заводы, промыслы и т. п. Земскіе Начальники, Становые Пристава, Лѣсничіе, Вол. Прав., врачи, фельдш. и т. п.		
			Отъ Самары.	Отъ уѣзднато города.	Отъ квар. Земск. Нач.	Отъ квар. Стан. Прис.	Отъ Волости, Правл.		Отъ близк. желѣзнодорож. станц. и назв. послѣдн.	Мужского пола.	Женского пола.	Удобной.		Неудобной.	
<b>Линія Самар.-Злт. ж. д.</b>															
2674	Раз. Савруха . . .	Кол.	160	10	10	10	9	1	6	7	—	—			
2675	Ст. Бугурусланъ . . .	—	169	2	2	2	—	12	35	39	—	—			
	10 сторож. будокъ и 2 казар. . . . .	—	159—176	3—13	3—28	3—28	3—28	1—10	53	55	—	—			
<b>Бугурусланъ.</b>															
<b>Рождественская (въ 3 ст., 10 уч. Земск. нач. 1 суд. слѣд. уч. 6 призв. уч.).</b>															
2676	С. Рождественское (Мордовскій Бугурусланъ). Б. гос. Мордв. Прав. и раск. . . . .	Р. Кармайка.	188	18	12	18	—	21	347	1345	1498	4362	239	Церковь. Зем. шк. Зем. ст. 1 вод. мельн., Воен. кон. уч. Вол. Прав., паров. мельн. съ нефтян. двиг. Уряд.	
2677	С. Прошкино. Б. гос. Мордв. Прав. и раск.	Р. Б. Бугурусланъ.	188	17	10	17	6	20	306	1261	1411	3746	194	Церковь. 3 вод. мельн., церк.-прих. школа.	
2678	Д. Васильевка. Б. гос. Рус. Прав. . . . .	Р. Турханка.	178	9	21	9	9	12	73	341	420	1077	71	Часовня. 1 вод. мельн., шк. грамоты.	
2679	Д. Шестайкино. Б. гос. Мордв. Прав. . . . .	Р. М. Бугурусланъ.	188	18	10	18	5	21	90	395	440	706	40	С а р а й г и р с к а я .	
2680	Д. Ключевка. Б. гос. Рус. Прав. и раск. . . . .	Ключь.	182	12	15	12	8	15	162	610	715	2081	79		Часовня. Школа грамоты.
2681	Д. Каменка. Удѣл. Мордв. Прав. и раск.	Р. Турханка.	185	18	15	18	4	21	16	98	110	205	22		
2682	Д. Турханка. Удѣл. Мордв. Прав. . . . .	—	182	16	18	16	6	19	199	740	810	945	69	Церк.-прих. школа.	
2683	Вод. мельн. уд. вѣд.	—	182	16	18	16	6	19	1	4	4	—	—		
2684	Лѣс. сторож. удѣл. вѣд. . . . .	—	182	16	20	16	8	19	1	4	5	—	—		
<b>Сарайгирская (въ 4 ст., 8 уч. Зем. Нач., 4 суд. слѣд. уч., 2 призв. уч.).</b>															
2685	С. Сарайгирь. Б. госуд. Рус. Прав. . . . .	Р. Сарайгирь.	240	70	20	36	—	2	332	1102	1093	7178	1002	Церковь, 2 шк.: зем. и церк.-прих. Базары по понедѣльн. 2 вод. и 2 пар. мельн. Вол. Прав.; Зав. воен. кон. уч.; Кред. т-во. Уряд. Зем. стан.	
2686	С. Зерыкла. Б. госуд. Мордв. Прав. . . . .	Р. Зерыкла.	244	70	20	36	4	6	280	1016	1007	4069	164	Церковь. церк.-прих. шк. 3 вод., 1 вѣтр. мельн.	
2687	Д. Новый Тирисъ. Б. госуд. Татары. Магом. . . . .	Р. Тирисъ.	251	76	12	38	8	10	245	611	612	3815	543	Мечеть. Магом. школа. 3 вод. мельн.	

## ВУГУРУСЛАНСКІЙ УВЪДЪ.

№	Названіе волости и входящихъ въ нее населенныхъ мѣстъ (селъ, деревень, хуторовъ). Сословіе (когда крестьянское, то и разряды ихъ: бывшіе госуд., б. удѣл. и т. п.), національность и вѣроисповѣданіе жителей.	Положеніе населеннаго мѣста: при рѣкѣ, озерѣ, прудѣ, колодезѣ.	Разстояніе въ верст.					Число дворовъ.	Число жителей.		Кол-ч. нацѣльн. или собств. земли въ десят.		Церкви, монастыри, молитв. зданія, школы, больн., почт. ст., земск. станц. пункты, метеор. станц., ярмарки, базары, фабрики, заводы, промыслы и т. п. Земскіе Начальники, Становые Пристава, Лѣсничіе, Вол. Прав., врачи, фельдш. и т. п.	
			Отъ Самары.	Отъ уѣзднаго города.	Отъ квар. Земск. Нач.	Отъ квар. Стан. Прис.	Отъ Волости. Правл.		Отъ блаж. желѣзнодорож. станц. и назв. постѣдн.	Мужскаго пола.	Женскаго пола.	Удобной.		Неудобной.
2688	С. Радовка. Б. госуд. Мордва. Рус. и малор. Прав. . . . .	Р. Кумышла.	254	82	12	45	12	12	160	580	602	—	—	Церковь. церк. -прих школа 1 вод. мельн.
2689	С. Абдулино. Б. госуд. Рус. и татары. Прав. и магом. Прожив. Евреи, нѣмцы и мордва, иностр. поддан. разн. вѣроисповѣд.	Р. Терешка.	260	90	—	—	20	—	969	7744	7255	12735	2214	2 церкви. Молит. магом. домъ. Мельн.: 4 паров., 1 вод. 2 церк.-прих. шк., прогимназія. Базаръ во вторник. 2 ярмарки; Зем. Нач. Полиц. Над. 1 мылов. заводъ, 3 кирп. зав., скл. земл. орудій, почт. тел. конт., суд. сѣд. жел. дор. 4-хъ кл. училищ., зем. 2-хъ кл. шк. Благоч. 4 врача; 3 фельдшера 1 фельд. Ветер. врачъ, ветер. фельд. 2 акушер. 2 библиотеки, пожар. дружина, 3 отдѣл. банковъ 3 агент. страх. отъ огня, больн. приѣм. покой; аптека, 5 лѣсн. пристаней.
2690	Д. Ново Якупово. Б. госуд. Татары. Магом. . . . .	Р. Тирись.	250	86	8	40	10	—	267	812	825	—	—	2 мечети 3 вод. мельн. 1 пар. мельн. скл. землед. орудій и нефти.
2691	Д. Старое Якупово. Б. госуд. Татары. Магом. . . . .	Р. Мокрая Якупова.	240	76	20	46	6	—	165	501	570	4465	483	1 мечеть.
<b>Х у т о р а :</b>														
2692	Вуковыровскаго т-ва. Малор. Прав. . . . .	Колод.	243	93	3	3	23	4	3	17	14	120	—	2 соб ств.
2693	Ризабеевскаго т-ва. Малор. Прав. . . . .	—	245	95	5	5	25	5	2	4	5	120	—	— соб ств.
<b>Линія Сам.-Злат. жел. дор.</b>														
2694	Ст. Сарайгиръ . . . . .	—	238	68	24	43	2	—	2	5	8	—	—	Пакгаузъ для склада товара.
	12 стор. будокъ и 1 казар. . . . .	—	236—253	66—83	9—26	36—53	9—26	—	13	40	42	—	—	—
2695	Ст. Абдулино . . . . .	—	260	92	—	—	20	—	20	213	242	—	—	Училище.
	5 стор. будокъ и 1 казар. . . . .	—	25—262	83—32	1—9	40—45	13—22	—	8	43	39	—	—	—



## ВУГУРУСЛАНСКІЙ УВЪЗДЪ.

№ №	Названіе волости и входящихъ въ нее населенныхъ мѣстъ (селя, деревень, хуторовъ). Состояніе (когда крестьянское, то и разряды ихъ: бывшіе госуд., б. удѣл. и т. п.), національность и вѣроисповѣданіе жителей.	Мѣ-ста: при рѣкѣ, озерѣ, прудѣ, колодцѣ.	Разстояніе въ верст.					Число жителей.		Колѣч. надѣльн. или собств. земли въ десят.		Церкви, монастыри, молитв. зданія, школы, больн., почт. ст., земск. станц. пункты, метеор. станц., ярмарки, базары, фабрики, заводы, промыслы и т. п. Земскіе Начальники, Становые Пристава, Лѣсничіе, Вол. Прав., врачи, фельдш. и т. п.			
			Отъ Самары.	Отъ уѣзднаго города.	Отъ квар. Земск. Нач.	Отъ квар. Стан. Прис.	Отъ Волостн. Правл.	Отъ близк. железнодорож. станц. и назв. послѣдн.	Число дворовъ.	Мужскаго пола.	Женскаго пола.		Удобной.	Неудобной.	
<b>Сарбайская (въ 1 ст., 2 уч. Зем. Нач., 2 суд. слѣд. уч., 4 призыв. уч.)</b>															
2696	С. Савруха, Б. госуд. Русск. Прав. и сект. . . . .	Р. Б. Кинель.	120	55	20	20	—	5	700	1888	2189	13547	952	Н а д ѣ л ь н а я	Церковь. 2 шк.: зем. и церк.-прих. Ярмарка. Базары по пяти. 4 вод. мельн. 2 маслоб., зем. ст. Вол. Прав. Зав. воен. кон. уч. Уряд.
2697	С. Сарбай, Б. госуд. Русск. Прав. и сект.	Р. Сарбай.	110	65	10	18	10	15	514	1370	1541	11659	934		Церковь. 2 шк.: зем. церк.-прих. 4 маслоб. 4 обдирки.
2698	Д. Михайловка, Б. госуд. Русск. Прав. .	Р Черемуховка.	120	65	10	28	9	14	47	173	165	850	25		Зем. школа.
2699	Д. Антоновка, Б. госуд. Русск. Прав. .	Р. Б. Кинель.	115	60	5	15	5	10	95	281	293	2003	99		Обдирка и салотоп.
2700	Пос. Сарбайскаго Т-ва, Б. госуд. Русск. Прав. . . . .	Р. Черемуховка.	135	70	35	35	20	20	15	18	20	413	15		
2701	Вод. мельница О-ва сл. Саврухи ар. куп. Дониковой. . . . .	Р. Б. Кинель.	124	50	20	21	14,2	4	1	15	20	—	—		
<b>Казенныя лѣсныя сторожки.</b>															
2702	2 лѣс. стор. въ 2-хъ верст. отъ с. Саврухи.	Р. Б. Кинель.	118	55	22	22	—	5	2	3	3	—	—		
2703	Лѣс стор. въ 2-хъ вер. отъ с. Саврухи. .	Колод.	120	55	22	18	—	5	1	2	2	—	—		
<b>Линія Самар. Злт. жел. дор.</b>															
2704	Раз. „Чувиксъ“ и 4 будки. . . . .	Колод.	115-121	45-50	27	25	—	5	20	25	45	—	—		

### Сергіевская (въ 2 ст., 13 уч. Земск. Начальн., 2 суд. слѣд. уч., 3 призыв. участ.).

2705	Приг. Сергіевск. Мѣщ. Рус. Прав. . . .	Р. Сохь.	120	90	7	—	—	3	Сургутъ.	654	1355	1390	7851	669	2 церкви, 3 шк.: 2-хъ кл. мин., зем., церк.-прих., почт.-тел. отд. зем. стан. 3 ярмарки: Базары по суббот. Элеваторъ, 4 вод. мельн., зем. больн. врачъ, 2 фельдшера, 2 акушерки, аптека Стан. прист.; Вол. Прав., зав. воен. кон. уч.; Уряд. Гор. общ. управ. Зем. арест. домъ.
------	--	----------	-----	----	---	---	---	---	----------	-----	------	------	------	-----	---

## БУГУРУСЛАНСКІЙ УЪЗДЪ.

№	Название волости и входящихъ въ нее населенныхъ мѣстъ (селъ, деревень, хуторовъ). Состояніе (когда крестьянское, то и разряды ихъ: бывшіе госуд., б. удѣл. и т. п.), национальность и воспроизведеніе жителей.	Положеніе населеннаго мѣста: при рѣкѣ, озерѣ, прудѣ, колодезѣ.	Разстояніе въ верст.						Число жителей.			Кол-во пашель или собств. земель въ десят.		Церкви, монастыри, молитв. зданія, школы, больницы, почт. ст., земск. станц. пункты, метеор. станц., ярмарки, базары, фабрики, заводы, промыслы и т. п. Земскіе Начальники, Становые Пристава, Лѣсничіе, Вол. Прав., врачи, фельдш. и т. п.	
			Отъ Самары.						Число дворовъ.	Мужскаго пола.	Женскаго пола.	Удобной.	Неудобной.		
			Отъ уѣзнаго города.	Отъ квар. Земск. Нач.	Отъ квар. Стан. Прис.	Отъ Вологост. Правл.	Отъ близк. желѣзнодорож. станц. и назв. постѣзд.								
2706	С. Успенка. Б. госуд. Рус. Прав. . . . .	Р. Сатаналага.	110	100	20	10	10	13	385	1145	1160	4530	577	Надѣльная.	Церковь, 2 шк.: зем. и церк.-прих.; 2 паров. мельн. и 3 вѣтр.
2707	С. Павловка. Б. госуд. Рус. Прав. . . . .	Р. Сохь.	112	98	15	10	10	12	214	549	581	3234	33		Собствен.
2708	Д. Богоявленка. Б. госуд. Рус. Прав. . . . .	Р. Суходоль.	128	82	3	5	5	3	205	570	614	3910	22	Собствен.	
2709	С. Гнѣздино. Б. помѣщ. Рус. Прав. . . . .	Р. Сатаналага.	125	102	23	14	14	13	90	252	247	588	13		Собствен.
2710	Д. Дементьевка. Б. помѣщ. Рус. Прав. . . . .	—	123	100	22	12	12	13	51	127	139	145	3	Собствен.	
2711	Д. Лобановка (Губино тожъ) Б. пом. Рус. Прав. . . . .	Р. Казачка.	115	95	12	4	4	5	10	41	52	115	2		Надѣл.
2712	С. Сѣрноводскъ. Мѣщ. куп. и разноч. Рус. Прав. . . . .	Р. Сургутъ.	120	84	—	7	7	4	378	630	639	на каз. землѣ.			
2713	Гундуrowsкое Тов. Мѣщ. Рус. Прав. . . . .	Р. Сатаналага.	130	104	25	20	20	23	51	140	162	665	—	Надѣл.	Вод. мельн.
2714	Кубанское Т-во. Малор. Прав. . . . .	Р. Сургутъ.	129	83	4	4	4	1	33	95	120	764	—		Надѣл.
2715	Михайловское Т-во. Малор. Прав. . . . .	Прудъ.	126	100	20	15	15	18	50	171	132	1534	—	Надѣл.	
2716	Ново - Антоповское Т-во. Малор. Прав. . . . .	—	120	84	5	12	12	7	29	77	62	1110	—		Надѣл.
<b>Х у т о р а :</b>															
2717	Х. Куп. Рыликова. . . . .	Р. Казачка.	115	95	10	7	7	9	1	16	14	500	—	Надѣл.	
2718	Х. Саламасовыхъ . . . . .	Р. Сохь.	100	95	12	8	8	10	4	15	10	161	11		Надѣл.
2719	Х. мѣщ. Любимова. . . . .	Р. Казачка.	115	95	12	4	4	5	1	2	2	45	—	Надѣл.	
2720	Х. мѣщ. Вольскаго. . . . .	Р. Сохь.	100	95	12	8	8	10	1	1	2	175	—		Надѣл.
2721	Х. кр. Романова . . . . .	Р. Сатаналага.	123	97	22	12	12	15	1	2	3	47	—	Надѣл.	
<b>Линія Сам.-Злт. жел дор.</b>															
<b>Кротово-Сергіевская вѣтъ.</b>															
2722	Ст. „Сургутъ“ . . . . .	Р. Сургутъ.	118	92	5	3	3	—	8	15	22	—	—	Зем.	
			102—112	80—89	5—10	8—17	8—17	—	3	10	8	—	—		

## ВУТУРУСЛАНСКИЙ УЪЗДЪ.

№	Название волости и входящихъ въ нее населенныхъ мѣстъ (сель, деревень, хуторовъ). Сословіе (когда крестьянское, то и разряды ихъ: бывшіе госуд., б. удѣл. и т. п.), национальность и вѣроисповѣданіе жителей.	Мѣ-ста: при рѣкѣ, озерахъ, прудѣ, колодезѣ.	Разстояніе въ верст						Число жителей.			Колѣч. надѣлн. или собств. землн въ десят.		Церкви, монастыри молитв. зданія, школы, больн., почт. ст., земск. станц. пункты, метеор. станц., ярмарки, базары, фабрики, заводы, промыслы и т. п. Земскіе Начальники, Становые Пристава, Лѣсничіе; Вол. Прав., врачи, фельдш. и т. п.	
			Отъ Самары.	Отъ уѣзднаго города.	Отъ квар. Земск. Нач.	Отъ квар. Стан. Прис.	Отъ Волости. Права.	Отъ близк. желѣзнодорожн. станц. и назв. постанц.	Число дворовъ.	Мужскаго пола.	Женскаго пола.	Удобной.	Неудобной.		
<b>Смагинская (въ 2 ст., 12 уч. Зем. Нач., 2 суд. слѣд. уч., 3 призыв. уч.)</b>															
2723	С. Кондурчинская Крѣпость. В. госуд. Рус. Прав.	Р. Кондурча.	150	113	35	50	—	55	200	562	491	2282	180	Н а д ѣ л н а я . Церковь. Зем. шк. Вол. Прав. Зем. больн. врачъ, фельдш., фельдшерница; Уряд. Крѣпость Закамскаго вала. 2 церкви; Зем. шк. 2 вод. мельн. Вод. мельн. Вод. мельн. Церковь, мельн. 2 вод. мельн. Церковь, 2 вод. и 1 вѣтр. мельн.	
2724	С. Смагино. В. помѣщ. Рус. Прав.	Р. Хмелевка.	150	105	35	45	8	50	178	565	580	556	12		
2725	Д. Волчьи. В. помѣщ. Рус. Прав.	Р. Желтуха и Кондурча.	153	112	35	45	3	50	112	367	394	1139	14		
2726	Д. Золотаревка. В. помѣщ. Рус. Прав.	Р. Кондурча.	145	115	30	45	4	50	52	181	186	460	5		
2727	С. Славкино. В. помѣщ. Рус. Прав.	Р. Солончиха.	142	118	30	40	8	45	126	434	470	554	18		
2728	Д. Калиновка. В. помѣщ. Рус. Прав.	Р. Такмаклинка.	155	120	40	52	4	57	76	248	237	291	4		
2729	Сп. Таузаково. В. помѣщ. дв. Рус. Прав.	Ключь.	140	126	25	25	13	30	126	347	383	1515	65		
2730	Д. Загрядская. В. помѣщ. Рус. Прав.	—	140	130	30	30	17	35	19	63	54	85	Нѣд.		
<b>Усадьбы и хутора.</b>															
2731	Х. гр. Голенничева-Кутузова	Р. Кондурча.	142	118	30	40	8	45	1	7	4	2000	соб.		Лѣснич. Питомникъ фрукт., ягоды. и листьв. деревьевъ.
2732	Ус. Кузьминой	Ключь.	140	126	25	25	13	30	1	1	3	10	соб.		
2733	Х. Попова	Р. Кондурча.	142	118	30	40	8	45	1	3	2	100	—	Вод. мельн.	
2734	Х. „Славкинский“. В. пом. Рус. Прав.	Родникъ „Двѣ Сестры“.	134	95	40	40	15	45	8	42	38	225	Аренд.		
2735	Х. „Калиновский“. В. помѣщ. Рус. Прав.	Р. Исаклинка.	134	95	32	37	16	40	12	75	78	343	Аренд.		
<b>Лѣсныя сторожки.</b>															
2736	Лѣс. х. „Рыжевой“ въ Тархановской дачѣ гр. Голенничева-Кутузова.	Ключь Рыжевой.	155	115	40	50	5	55	1	4	5	Н а с о б с т в е н н о й з е м л я .			
2737	„Зеленая Лука“ его-же	Колод.	150	110	35	45	4	50	1	3	4				
2738	„Мокрая Поляна“ его-же	Родникъ.	150	114	40	62	3	57	1	6	5				
2739	Лѣс. стор. его-же близъ д. Волчьей	Р. Кондурча.	153	112	35	45	3	50	1	3	2				

## ВУГУРУСЛАНСКІЙ УБЗДЪ.

№	Названіе волости и входящихъ въ нее населенныхъ мѣстъ (сель, деревень, хуторовъ). Ословіе (когда крестьянское, то и разряды ихъ: бывшіе госуд., б. удѣл. и т. п.), национальность и вѣроисповѣданіе жителей.	Положеніе населеннаго мѣста: при рѣкѣ, озерѣ, прудѣ, колодцѣ.	Разстояніе въ верст.							Число жителей.		Болѣя. надѣльн. или собств. земли въ десят.		Церкви, монастыри, молитв. зданія, школы, болѣн., почт. ст., земск. станц. пункты, метеор. станц., ярмарки, базары, фабрики, заводы, промыслы и т. п. Земские Начальники, Становые Пристава, Лѣсничіе, Вол. Прав., врачи, фельдш. и т. п.
										Мужскаго пола.	Женскаго пола.	Удобной.	Неудобной.	
			Отъ Самары.	Отъ уѣзднаго города.	Отъ квар. Земск. Нач.	Отъ квар. Стан. Прис.	Отъ Волости. Правл.	Отъ близ. железнодорож. станц. и назв. послѣдк.	Число дворовъ.					
<b>Смольковская (въ 2 ст., 12 уч. Земск. Начальн., 2 суд. слѣд. уч., 3 приз. участ.).</b>														
2740	С. Смольково. Б. помѣщ. Рус. Прав. . . . .	Р. М. Суруша.	150	100	10	25	—	27	170	514	723	1735	68	Церковь. 3 шк.: церк.-прих., 2-хъ кл. муж. и зем. Зем. станц. Ярмарка. Вол. Прав. 2 вод. мельн.
2741	С. Красный Городокъ. Б. помѣщ. Рус. Прав. . . . .	Ключь	155	110	12	25	12	25	162	614	795	1525	43	
2742	С. Ключи. Б. пом. Рус. Прав. . . . .	Р. Б. Суруша.	155	90	20	31	6	32	350	960	898	2030	100	Церковь, церк.-прих. шк., вод. мельн.
2743	С. Старая Чесноковка. Б. пом. Рус. Прав.	Р. Чесноковка.	155	100	20	30	7	30	160	595	503	1353	2	Церковь, зем. школа.
2744	Д. Михайловка. Б. пом. Рус. Прав. . . . .	Р. М. Суруша.	155	100	12	27	6	30	38	147	95	255	9	Зав. воен. кон. уч.
2745	Д. Николаевка. Б. пом. Рус. Прав. . . . .	—	152	100	12	27	4	28	17	71	45	140	7	Земля
2746	Д. Дмитріевка. Б. помѣщ. Рус. Прав. . . . .	Р. Турганевка.	160	110	16	32	8	33	5	17	19	8	8	
2747	Д. Бикулово-Починка. Б. пом. Рус. Прав. . . . .	—	160	109	16	32	8	33	15	50	40	666	соб.	
2748	С. Исакалы. Б. пом. Мордва и рус. Прав.	Р. Ганишка.	155	90	20	31	15	34	315	810	893	237	над.	Церковь. 3 школы: церк.-прих., 2-хъ клас. муж., зем. Базары по вторник. 2 вод. мельн. Зем. стан. Болѣн. Вр. фельдшеръ, акушерка, ветерин. врачъ. Библиотека. Сельск.-хозяй. ст. 0-во. Кред. Товар. Уряд. П. Т. отд.
2749	Д. Владимировка. Б. пом. Мордва. Прав. . . . .	Родникъ.	150	94	20	36	20	38	22	87	105	65	над.	
2750	Д. Николаевка. Б. помѣщ. Рус. и мордва. Прав. . . . .	Р. Сокъ.	165	85	25	30	10	32	8	27	30	100	над. 135 соб.	
2751	Д. Новая Чесноковка. Б. пом. Рус. Прав.	Р. М. Суруша.	150	100	18	22	5	25	36	161	191	1144	соб.	Зем. школа.
2752	Д. Липовая Долина. Прав. Малорос . . . . .	Родникъ.	155	100	25	40	20	42	27	105	80	807	соб.	
<b>Усадьбы и хутора:</b>														
2753	Х. дв. Осоргина . . . . .	Р. Суруша.	150	100	10	25	—	29	1	3	1	1091	10	Вод. мельн.
2754	Ус. Григорьева. . . . .	Р. Боровка.	150	100	10	20	4	25	1	5	3	76	50	Вод. мельн.
2755	Ус. гр. Голенищева-Кутузова . . . . .	Р. Суруша.	151	110	12	35	6	37	1	8	10	1660	соб.	Вод. мельн.

## ВУГУРУСЛАНСКІЙ УЪЗДЪ.

№	Названіе волости и входящихъ въ нее населенныхъ мѣстъ (сель, деревень, хуторовъ). Сословіе (когда крестьянское, то и разряды ихъ: бывшіе госуд., б. удѣл. и т. п.), національность и вѣроисповѣданіе жителей.	Положеніе населеннаго мѣста: при рѣкѣ, озерѣ, прудѣ, колодцѣ.	Разстояніе въ верст.					Число дворовъ.	Число жителей.		Колѣч. надѣльн. или собств. земли въ десят.		Церкви, монастыри, молитв. зданія, школы, больн., почт. ст., земск. станц. пункты, метеор. станц., ярмарки, базары, фабрики, заводы, промыслы и т. п. Земскіе Начальники, Становые Пристава, Лѣсничіе, Вол. Прав., врачи, фельдш. и т. п.		
			Отъ Самары.	Отъ уѣднаго города.	Отъ квар. Земск. Нач.	Отъ квар. Стан. Прис.	Отъ Колостн. Правл.		Отъ ближ. желѣзнодорож. станц. и назв. постанц.	Мужскаго пола.	Женскаго пола.	Удобной.		Неудобной.	
2756	Х. Колчурина . . .	Р. Суруша.	151	110	12	30	8	32	1	13	14	682	16	} собств.	
2757	Х. Чекина . . . . .	Р. Сохъ.	120	90	14	26	8	28	1	7	6	141	9		
2758	Х. Калитина . . . . .	—	150	90	21	32	16	32	1	7	3	8	—	} арен.	Вод. мельн.
2759	Х. Ермакова . . . . .	Р. Исаклинка.	150	90	21	32	15	31	9	36	37	596	—		
2760	Ус. дв. Городецкихъ.	Р. М. Суруша.	150	100	10	25	—	29	1	7	2	1967	22	} арен.	Вод. мельн.
2761	Ус. Шелашникова . . .	Р. Исаклинка.	150	90	20	31	15	30	1	87	88	5912	—		
2762	Х. Матѣева . . . . .	Р. М. Суруша.	152	100	12	27	4	29	1	5	10	287	13	} арен.	
2763	Х. Красно-Городецкаго Т ва, кр. с. Краснаго-Городка . . . . .	Прудъ.	148	100	18	33	16	35	3	3	2	744	—		
2764	Ус. гр. Голенищева Кутузова . . . . .	Ключь.	155	110	12	25	12	27	1	25	39	910	—	} арен.	
2765	Х. гр. Голенищева Кутузова . . . . .	Малиновой Врагъ	150	100	18	30	12	32	1	29	32	2000	—		
2766	Х. „Заповѣдный“ Городецкаго . . . . .	Колод.	142	105	4	21	4	25	1	4	4	216	—	} арен.	
2767	Х. „Пѣшковскій“ Шелашникова . . . . .	Р. Сохъ.	156	85	25	36	20	36	1	3	2	—	—		
2768	Вод. мельн. „Нижесоковская“ дв. Шелашникова . . . . .	Р. Сохъ.	116	90	20	24	11	26	1	4	3	—	—	} арен.	
2769	Вод. мельн. Воробьева . . . . .	Р. Кильна.	152	115	17	30	17	32	1	5	2	—	—		
2770	Вод. мельн. Краснова . . . . .	Р. Чесноковка.	150	100	20	30	7	32	1	6	5	10	—	} арен.	
2771	Вод. мельн. Ст. Чесноковскаго О-ва при д. Николаевкѣ (арен. Толкишевскимъ) . . . . .	Р. М. Суруша.	152	100	12	27	4	28	1	6	3	—	—		
<b>Лѣсныя сторожки.</b>															
2772	Им. Кр. Поз. Банка . . . . .	Прудъ.	150	90	14	30	7	32	1	7	8	—	—	} арен.	
2773	Батулина (близъ с. Юматовки) . . . . .	Колод.	143	100	10	25	5	27	1	1	—	—	—		
2774	„Сергіевская“ гр. Гол. Кутузова . . . . .	Ключь.	153	100	10	23	15	25	1	2	4	—	—	} арен.	
2775	„Гувдаровская“ его-же . . . . .	Р. М. Липовка.	120	115	7	18	15	20	1	2	1	—	—		
2776	„Кильнинская“ его-же . . . . .	Р. Кильна	155	110	12	25	17	27	1	1	2	—	—	} арен.	
2777	„Галкинская“ его-же . . . . .	Колод.	150	110	12	25	17	27	1	2	1	—	—		

## ВУГУРУСЛАНСКИЙ УВЗДЪ.

№ Ж	Названіе волости и входящихъ въ нее населенныхъ мѣстъ (сель, деревень, хуторовъ). Словіе (когда крестьянское, то и разряды ихъ: бывшіе госуд., б. удѣл. и т. п.), национальность и вѣроисповѣданіе жителей.	Положеніе населеннаго мѣста: при рѣкѣ, озерѣ, прудѣ, колодцѣ.	Разстояніе въ верст.					Число дворовъ.	Число жителей.		Колѣч. надѣльн. или собств. земли въ десят.		Церкви, монастыри, молитв. зданія, школы, больн., почт. ст., земск. станц. пункты, метеор. станц., ярмарки, базары, фабрики, заводы, промыслы и т. п. Земскіе Начальники, Становые Пристава, Лѣсничіе, Вол. Прав., врачи, фельдш. и т. п.	
									Мужскаго пола.	Женскаго пола.	Удобной.	Неудобной.		
			Отъ Самары.	Отъ уѣзднаго города.	Отъ квар. Земск. Нач.	Отъ квар. Стан. Прис.	Отъ Волости. Правл.							Отъ близ. железнодорож. станц. и назв. постѣй.
2778	При кирпичномъ сараѣ его-же . . . . .	Прудъ.	157	112	14	27	18	29	1	2	4	—	—	
2779	„Липовый Колодъ“ его-же . . . . .	Колод.	145	115	20	31	15	33	1	3	4	—	—	
2780	„Вольницкая“ его-же.	Р. Боровка.	140	110	10	22	10	24	1	10	10	—	—	
2781	„Сухой Шкетъ“ его-же	—	155	90	20	31	6	32	1	2	2	—	—	
2782	„Сурушинская“ его-же.	Р. М. Суруша.	150	100	10	25	1	29	1	3	3	—	—	
2783	„Швецовъ Колодъ“ им. Кр. Поз. Банка.	Колод.	158	103	23	33	10	33	1	2	1	—	—	
2784	Дв. Городецкаго на Михайловской дорогѣ.	—	150	100	17	28	7	30	1	2	1	—	—	
2785	Его-же на городской дорогѣ . . . . .	—	150	100	17	28	5	30	1	3	2	—	—	
2786	Дв. Городецкихъ (близъ с. Смолькова).	Родникъ.	147	102	8	22	3	25	1	1	4	—	—	
2787	Винолеевскій лѣс. шкетъ . . . . .	Р. Исакинка.	156	85	25	36	20	36	1	1	3	—	—	

### Сокъ-Кармалинская (въ 3 ст., 10 уч. Земск. Начал., 1 сул. слѣд. уч., 7 приз. уч.).

2788	С. Сокъ Кармала. Б. госуд. Рус. и морд. на. Прав. . . . .	Р. Кармала.	180	52	25	52	—	54	274	897	890	4142	2161	Церковь, 2 шк.: зем. и церк.-прих., почт. ст., почт. отд.; базары по воскресен.; Вол. Прав. Зав. воен. кон. уч.; станц. помѣщ. для перес. арест.
2789	Д. Соковка. Б. госуд. Рус. Прав. . .	Р. Сокъ.	180	56	29	56	4	58	168	592	500	1924	190	Церк.-прих. школа; вод. мельн.
2790	Д. Богдановка. Б. госуд. Рус. Прав. . .	Р. М. Сокъ.	188	52	25	52	6	54	95	369	340	1056	19	Школа грамоты, вод. мельн.
2791	Д. Бобровка. Б. госуд. Рус. Прав. . .	Ключъ.	186	50	23	50	8	52	48	157	153	219	4	Школа грамоты.
2792	С. Трифоновка. Б. госуд. Мордва. Прав.	—	180	40	15	40	10	42	252	792	736	3143	269	Церковь, 2 маслоб.
2793	Д. Бакаево. Б. госуд. Татары и тепляри. Магом. . . . .	Р. Сокъ.	178	54	28	54	8	56	419	1149	1194	5262	287	2 мечети, 3 вод. мельн.
2794	Д. Пашкина. Б. госуд. Рус. и морд. на. .	Р. Бугурусланъ.	190	42	15	42	15	44	155	490	506	1772	397	Школа грамоты, 3 вод. мельн.
2795	Д. Каранделка. Б. госуд. Рус. Прав. . .	Р. Каранделка.	175	48	25	48	6	50	14	33	40	95	1	
2796	Д. Подлѣсная. Б. помѣщ. Рус. Прав. . .	Ключъ.	174	47	24	47	6	49	40	120	113	Безъ зем.		

## ВУГУРУСЛАНСКІЙ УѢЗДЪ.

№№	Названіе волости и входящихъ въ нее населенныхъ мѣстъ (село, деревень, хуторовъ). Состояніе (когда крестьянское, то и разряды ихъ: бывшіе госуд., б. удѣл. и т. п.), національность и вѣроисповѣданіе жителей.	Положеніе населеннаго мѣста: при рѣкѣ, озерѣ, прудѣ, колодезѣ.	Разстояніе въ верст.						Число дворовъ.	Число жителей.		Коллич. надѣльн. или собств. земли въ десят.		Церкви, монастыри, молитв. зданія, школы, больн., почт. т. с., земск. станц. пункты, метеор. станц., ярмарки, базары, фабрики, заводы, промыслы и т. п. Земскіе Начальники, Становые Пристава, Лѣсничіе, Вол. Прав. врачи, фельдш. и т. п.
			Разстояніе въ верст.							Мужскаго пола.	Женскаго пола.	Удобной.	Неудобной.	
			Отъ Самары.	Отъ уѣзднаго города.	Отъ квар. Земск. Нач.	Отъ квар. Стан. Прис.	Отъ Волости. Права.	Отъ близ. желѣзнодорожн. станц. и назв. послѣдн.						
2797	С. Рычково. мѣщ. Рус. Прав. . . . . <b>Усадьбы и хутора.</b>	Р. Савруша.	170	40	20	40	12	42	75	194	214	Безземелья.		Церковь. Зем. школа, паров. мельн., винокур. заводъ.
2798	Х. „Бюллерскій“ насл. Шихобалова . . . . .	Р. Бугуруслань.	193	45	17	45	18	47	1	17	14	3444	Зем. собств.	
2799	Х. „Сторожевой“ Ж. Рурк. (насл. Шихобалова) . . . . .	Ключь.	184	48	20	48	15	50	1	6	7	2220		
2800	Х. куп. Дунаева . . . . .	Р. Савруша.	170	40	20	40	12	42	1	172	115	3522		
2801	Х. „Подльскій“ куп. Дунаева . . . . .	—	170	44	22	44	8	46	1	5	3	1936		
<b>Сосновская (въ 1 ст., 2 уч. Земск. Начал., 2 суд. слѣд. уч., 3 приз. уч.).</b>														
2802	С. Сосновка. Б. госуд. Рус. Прав. и сект.	Р. Сосновка.	142	50	15	42	—	22	369	1037	1091	3548 на дѣл.	501	Церковь (единовѣрч.) Молитв. Старообряд. домъ. 2шк. зем. и церк. прих.; 2 ярмарки; базары по суббот.; 4 вод. мельн. и 1 паров. 5 маслоб.; зем. ст.; Вол. прав. овчин. завод.; Лѣснич. и помощ. его. Уряд.
2803	С. Ишуткино (Архангельское тожъ). Б. госуд. Мордва. Прав. . .	Р. Суема.	145	56	22	40	7	21	301	980	989	4244 на дѣл.	208	Церковь; зем. шк. 2 вод. мельн.; овчин. завод.
2804	Д. Ново-Мансуркино. Б. госуд. Мордва. Прав. и магом. . . . .	Р. Аманаць	152	50	22	52	7	28	436	1228	1245	3165 на дѣл.	142	3 мечети; 3 магом. шк. 4 вод. мельн.
2805	Д. Абдуловскій заводъ. Б. госуд. Рус. и мордва. Прав. и сект.	Р. Б. Аманаць.	160	40	30	54	15	33	230	678	682	1882 на дѣл.	275	Школа грамоты; 3 вод. мельн.
2806	Д. Пригодно. Б. уд. Рус. Прав. . . . .	Р. Кармелка.	160	43	32	60	17	33	33	110	98	285 на дѣл.	42	
2807	Х. Сосновскаго Т ва. Рус. Прав. . . . . <b>Казенные лѣсные кардоны и сторожки:</b>	Р. Средняя.	135	50	15	30	15	15	12	32	29	184	соб.	
2808	Офицерскій домъ (при с. Сосновкѣ). . . . .	Р. Сосновка.	142	50	15	42	—	22	1	1	3	—	—	
2809	Кард. № 77. . . . .	Колод.	145	53	18	44	3	25	1	4	3	—	—	
2810	Лѣс. сторож. . . . .	Р. Сосновка.	142	50	15	42	—	22	1	1	1	—	—	

## ВУГУРУСЛАНСКІЙ УВЪЗДЪ.

№ №	Названіе волости и входящихъ въ нее населенныхъ мѣстъ (сель, деревень, хуторовъ). Состояніе (когда крестьянское, то и разряды ихъ: бывшіе госуд., б. удѣл. и т. п.), національность и вѣроисповѣданіе жителей.	Положеніе населеннаго мѣста: при рѣкѣ, озерѣ, прудѣ, колодцѣ.	Разстояніе въ верст					Число дворовъ.	Число жителей.		Коллч. надѣльн. или собств. земли въ десят.		Церкви, монастыри молитв. зданія, школы, больн., почт. ст., земск. станц. пункты, метеор. станц., ярмарки, базары, фабрики, заводы, промыслы и т. п. Земскіе Начальники, Становые Пристава, Лѣсничіе, Вол. Прав., врачи, фельдш. и т. п.	
			Отъ Самары.	Отъ уѣзднаго города.	Отъ квар. Земск. Нач.	Отъ квар. Стан. Прис.	Отъ Волости. Права.		Отъ близк. желѣзнодорож. станц. и назв. постѣдѣ.	Мужскаго пола.	Женскаго пола.	Удобной.		Неудобной.
2811	Кард. № 69. . . . .	Р. Сосновка.	142	50	15	42	—	22	1	3	3	—	—	
2812	Кард. № 72 „Яшневскій“ . . . . .	Ключъ Гремачка.	141	49	14	41	1	20	1	1	1	—	—	
2813	Кард. „Сосновскій“ .	Р. Сосновка.	148	43	18	45	5	20	1	3	2	—	—	
2814	Стражническій домъ „Сарбайскій“ № 1. .	Колод.	113	68	14	19	15	15	1	1	2	—	—	
2815	Стр. д. „Сарбайскій“ № 2-й. . . . .	—	112	67	13	17	22	—	1	3	4	—	—	
2816	Кард. „Апрыцевскій“ (близъ Здороваго ключа.) . . . . .	—	145	53	18	45	7	18	1	2	4	—	—	
2817	Лѣс. стор. . . . .	—	140	36	19	39	17	12	1	4	2	—	—	Позвѣст.
2818	Лѣсн. стор. . . . .	—	133	30	25	32	10	19	1	2	2	—	—	
2819	Страж. домъ „Вечкановскій.“ . . . .	—	150	60	32	35	17	30	1	6	2	—	—	

### Старо-Соснинская (въ 3 ст., 11 уч. Земск. Начал., 1 суд. слѣд. уч., 7 приз. уч.).

2820	С. Старыя Сосны. Б. госуд. Мордва. Прав.	Р. Сосновка.	183	60	30	60	—	53	169	651	654	2223	363	Церковь. Церк.-прих. шк. 3 вод. мельн.; базары по сред. Зем. ст. Зав. воен. кон. уч.; Вол. Прав.; врачъ, фельдшеръ, акушерка Уряд.
2821	Д. Новыя Сосны. Б. госуд. Мордва. Прав.	—	189	70	36	70	8	61	141	467	468	1867	311	Вод. мельн., хут лѣсничаго
2822	Д. Ключевка. Б. уд. Мордва. Прав.	Р. Сорахъ Ключъ.	186	63	33	63	3	56	21	82	84	231	—	Кирпич. заводъ.
2823	Д. Долгоруково. Мѣщ. Рус. Прав.	—	187	64	34	64	3	57	49	163	160	25	—	Кирпич. заводъ.
2824	Д. Елизаветино. Б. помѣщ. Мордва. Прав.	Р. Уксада	182	60	30	60	4	54	16	54	61	95	—	
2825	С. Софьино (Полявка тожь). Б. пом. Мордва. Прав.	Р. Сосновка.	180	55	27	55	5	50	20	128	135	191	13	Въ горѣ, лежащей вблизи села, добывается ежегодно около 20000 пуд. алебастра.
2826	Д. Камышла. Б. госуд. Рус., татары и башкиры. Прав. и магом.	Р. Сохъ.	180	55	20	55	8	58	620	1698	1638	10241	148	3 мечети, 3 магом. шк. 6 вод. мельн.
2827	Д. Старое Ермаково. Б. госуд. Башкиры и татары. Магом.	—	180	56	25	56	10	45	473	1327	1226	10110	527	3 мечети, 3 магом. шк. 2 вод. мельн. кирпич. заводъ.
2828	Д. Чекмаловка. Б. госуд. Рус. Прав.	Р. Телогавъ.	170	50	20	50	17	36	54	184	205	636	108	Вод. мельн.



## ВУГУРУСЛАНСКІЙ УѢЗДЪ.

№ №	Название волости и входящихъ въ нее населенныхъ мѣстъ (села, деревень, хуторовъ). Состояніе (когда крестьянское, то и разряды ихъ: бывшіе госуд., б. удѣл. и т. п.), национальность и вѣроисповѣданіе жителей.	Положеніе населеннаго мѣста: при рѣкѣ, озерѣ, прудѣ, колодезѣ.	Разстояніе въ верст.					Число жителей.			Колич. надѣлн. или собств. земли въ десятахъ.		Церкви, монастыри, молитв. зданія, школы, больн.; почт. ст., земск. станц. пункты, метеор. станц., ярмарки, базары, фабрики, заводы, промыслы и т. п. Земскіе Начальники, Становые Пристава, Лѣсничіе, Вол. Прав., врачи, фельдш. и т. п.
			Отъ Самары.	Отъ уѣзднаго города.	Отъ квар. Земск. Нач.	Отъ квар. Стан. Прис.	Отъ Волости. Правл.	Отъ близж. желѣзнодорож. станц. и назв. послѣдн.	Число дворовъ.	Мужскаго пола.	Женскаго пола.	Удобной.	
2829	Д. Старое Сѣдяково. Б. помѣщ. и мѣщ. Прав. . . . .	Р. Телегазъ	170	45	19	45	18 35	66	227	215	106	Над. 1282 Соб.	
	<b>Х у т о р а .</b>												
2830	Х. Шарафутдиновы . . . . .	Ключь.	189	72	38	72	11 65	4	16	15	579	—	Зем. собствен.
2831	Х. П. Н. Арсеньева.	Р. Сосновка.	180	55	27	55	4 50	1	1	3	3840	—	
2832	Х. П. Н. Рычковой.	Р. Соракъ Ключь.	87	64	34	64	3 57	1	5	8	2713	—	
2833	Вод. мельн. П. И. Рычковой . . . . .	—	87	64	34	64	3 57	—	1	—	—	—	
2834	Вод. мельн. Арсеньева . . . . .	Р. Сосновка.	180	55	27	55	4 50	1	2	1	—	—	
<b>Степно-Дурасовская (въ 2 ст., 12 уч. Земск. Начальн., 2 суд. слѣд. уч., 3 приз. участ.)</b>													
2835	С. Борискино-Игарь. Б. госуд. Чуаши. Прав.	Р. Игарка.	180	80	38	50	50	224	748	644	3209	492	Церковь. Шк.; зем. и церк.-прих.; 2 вод. мельн. Вол. Прав. Зав. воен. кох. уч.; Уряд. зем. стан.
							Сурутъ.						
2836	С. Степно Дурасово. Б. помѣщ. Рус. Прав.	Р. Ишимъ.	187	80	45	57	7 57	119	343	362	930	9	Церковь. Зем. шк.
2837	Д. Навловка. Б. помѣщ. Рус. Прав. . .	Р. Черемшань.	195	80	48	60	15 60	75	288	244	1202	925	Церковь. Прих. шк.
											720	Соб.	
2838	С. Старый Байтермишъ. Б. госуд. Мордва. Прав. . . . .	Р. Байтермишъ.	180	73	45	57	7 57	220	820	639	2624	847	Церковь. Церк.-прих. шк. 4 вод. мельн., овчин. завод
2839	Д. Михайловка. Б. помѣщ. Рус. Прав. . .	Р. Сумышка.	177	70	48	60	10 60	44	138	150	1076	410	
											662	Соб.	
2840	Д. Новый Байтермишъ. Б. уд. и госуд. Мордва. Прав. . . .	Р. Чесноковка.	168	75	35	47	12 47	152	554	558	2812	664	2 вод. мельн. 2 маслоб.
											Над	фл.	
2841	Д. Багряшъ. Б. помѣщ. Мордва. Прав. .	Р. М. Игарка	173	80	31	43	7 43	108	380	368	900	142	2 вод. мельн.
											Над	фл.	
2842	Д. Аделандовка. Б. помѣщ. Мордва. Прав.	Р. Суруша.	165	95	30	42	15 42	24	102	97	385	15	1 вод. мельн.
											Над	фл.	
2843	Д. Новополе. Б. помѣщ. Мордва. Прав.	—	170	90	35	47	12 47	44	140	152	525	54	
											Над	фл.	
2844	Д. Степановка. Б. помѣщ. Мордва. Прав.	Р. Сосновка.	175	88	40	52	8 52	35	147	134	22	260	Над. Арен.
											Над	фл.	
2845	Д. Борисовка. Б. помѣщ. Рус. Мордва. Прав. . . . .	—	167	93	32	44	13 44	32	137	120	220	Арен.	

## ВУТУРУСЛАНСКІЙ УѢЗДЪ.

№	Названіе волости и входящихъ въ нее населенныхъ мѣстъ (село, деревень, хуторовъ). Ослобіе (когда крестьянское, то и разряды изъ бывшихъ госуд., б. удѣл. и т. п.), національность и вѣроисповѣданіе жителей.	Положеніе населеннаго мѣста: при рѣкѣ, озерѣ, прудѣ, колодезѣ.	Разстояніе въ верст.						Число жителей.		Кол-во падѣльн. или собств. земл. въ десят.		Церкви, монастыри, молитв. зданія, школы, больн., почт. ст., земск. станц. пункты, метеор. станц., ярмарки, базары, фабрики, заводы, промыслы и т. п. Земскіе Начальники, Становые Пристава, Лѣсничіе, Вол. Прав., врачи, фельдш. и т. п.	
			Отъ Самары.	Отъ уѣзнаго города.	Отъ квар. Земск. Нач.	Отъ квар. Стан. Прис.	Отъ Волости. Правл.	Отъ близж. желѣзнодорож. станц. и назв. послѣдн.	Число дворовъ.	Мужскаго пола.	Женскаго пола.	Удобной.		Неудобной.
<b>Усадьбы и хутора.</b>														
2846	Х. „Комаровскій“ Поляки и рус. Катол. . . . .	Р. Исаклинка.	160	100	25	37	17	37	63	92	83	960	соб.	
2847	Х. „Городецкій“ Помѣщ. Рус. Прав. . . . .	Р. М. Игарка.	175	82	33	45	6	45	6	14	17	32	арен.	
2848	Х. „Антоновскій“ госуд. Татары. Магом.	Р. Сосновка.	180	80	38	50	—	50	1	2	4	203	соб.	
2849	Х. дв. Х. Х. Роошъ . . . . .	—	163	93	32	44	13	44	1	2	2	11000	300	соб ств.
2850	Х. дв. В. О. Шеланинковой бл. д. Багряшъ.	Р. М. Игарка.	173	80	31	43	7	43	1	—	1	378	145	соб ств.
2851	Ус. Гиршфельда. . . . .	Р. Черемшанъ.	195	80	48	60	15	60	1	1	4	100	соб.	
<b>Водяныя мельницы:</b>														
2852	Х. Х. Роопша. . . . .	Р. Суруша.	166	94	31	43	14	43	1	2	4	5	соб.	
2853	Дв. В. О. Шеланинковой. . . . .	Р. Игарка.	170	77	31	43	10	43	1	3	4	3	соб.	
2854	Дв. В. О. Шеланинковой. . . . .	—	173	78	36	48	2	48	1	3	3	3	соб.	
2855	Вернекино Игарскаго О-ва (аренд. Ивановъ).	—	180	80	38	50	—	50	1	5	1	—	—	
2856	Старо Байтермискаго О-ва (ар. Макаровъ). . . . .	Р. Байтермишъ.	180	73	45	57	7	57	1	2	3	—	—	
2857	(Ар. Сенчуковъ). . . . .	—	180	73	45	57	7	57	1	2	4	—	—	
2858	(Ар. Соловьевъ). . . . .	—	180	73	45	57	7	57	1	3	3	—	—	
2859	(Ар. Муратовъ). . . . .	—	180	73	45	57	7	57	1	2	2	—	—	
2860	Нов. Байтермишск. О-ва (ар. Красильниковъ). . . . .	Р. Чеснокровка.	168	75	35	47	12	47	1	3	2	—	—	
2861	(Ар. Вершининъ). . . . .	Р. Соку.	165	72	32	44	12	44	1	4	5	—	—	
2862	Багряшинскаго О-ва (ар. Явнаевъ). . . . .	Р. Игарка.	173	80	31	43	7	43	1	3	4	—	—	
2863	Аделандов. О-ва (ар. Грязновъ). . . . .	Р. Суруша.	165	95	30	42	15	42	1	2	3	—	—	
2864	Новополяскаго О-ва (ар. Вашуринъ). . . . .	—	170	90	35	47	12	47	1	1	3	—	—	

## БУГУРУСЛАНСКІЙ УЪЗДЪ.

№	Названіе волости и входящихъ въ нее населенныхъ мѣстъ (сель, деревень, хуторовъ). Сословіе (когда крестьянское, то и разряды ихъ: бывшіе госуд., б. удѣл. и т. п.), національность и вѣроисповѣданіе жителей.	Положеніе населеннаго мѣста: при рѣкѣ, озерѣ, прудѣ, колодцѣ.	Разстояніе въ верст.						Число жителей.		Кол-во падѣльн. и в. собств. земель въ десяты.		Церкви, монастыри молитв. зданія, школы, больн., почт. ст., земск. станц. пункты, метеор. станц., армарк-л., базары, фабрики, заводы, промыслы и т. п. Земскіе Начальники, Становые Пристава, Лѣсничіе, Вол. Прав., врачи, фельдш. и т. п.
			Отъ Самары.	Отъ уѣзднаго города.	Отъ квар. Земск. Нач.	Отъ квар. Стан. Прис.	Отъ Волости. Правл.	Отъ близк. желѣзнодорож. станц. и назв. послѣдн.	Число дворовъ.	Мужскаго пола.	Женскаго пола.	Удобной.	
<b>Лѣсныя сторожки.</b>													
2865	„Степановская“ дв. В. Ф. Шелашниковой.	Р. Сосновка.	182	82	40	52	2 52	1	1	4	—	—	
2866	Дв. Х. Х. Роопшъ.	Колод.	180	84	38	50	4 50	1	2	3	—	—	
<b>Стюхинская (въ 3 ст., 10 уч. Земск. Начал., 1 суд. слѣд. уч., 6 приз. уч.).</b>													
2867	С. Стюхино. Б. госуд. Чуваш. Прав.	Р. Толкышъ.	175	23	23	25	— 22	280	882	844			Церковь; церк.-прих. и двухк. шк. Вол. прав., вод. мельн.
2868	Д. Султангулово. Б. госуд. Чуваш. Прав.	—	175	18	18	20	5 19	151	418	431	10100	910	Школа грамоты; 2 вод. мельн.
2869	Д. Алешкино. Б. госуд. и уд. Мордва Прав.	Р. Тергала.	175	28	30	28	5 25	153	483	521			Школа грамоты; 2 вод. мельн.
2870	Д. Гысайкино. Б. госуд. Чуваш. Прав. и идолоп.	—	160	18	25	18	8 20	263	831	889	3267	218	Молитв. домъ, школа грамоты. Вод. мельн.
2871	Д. Азькино. Б. госуд. Татары Магом.	—	160	16	26	16	10 18	281	842	866	3439	240	3 мечети; магомет. шк., вод. мельн.
2872	Д. Старое Ганькино. Б. госуд. Чуваш. Пр. и идолоп.	—	170	30	25	30	7 32	336	921	887	5174	173	Молитв. домъ; министр. пк. 2 вод. мельн.
2873	С. Савруши. Б. помѣщ. Рус. Прав.	Р. Савруша.	175	25	17	25	8 27	105	312	353	1161	15	Церковь; церк. прих. шк., вод. мельн.
2874	Д. Николаевка. Б. госуд. Рус. Прав.	—	175	25	20	25	6 27	12	31	49	40	—	
2875	С. Кротково (Архангельск. тожъ) Б. пом. Рус. Прав.	Р. Тергала.	150	30	35	30	10 31	272	652	722	1147	26	Церковь; 2 шк.; зем. и церк.-прих., зем. ст., базары по воскрес. 2 вод. обдир., зав. воен. кон. уч.
2876	С. Исаково Б. помѣщ. Рус. Прав.	—	160	35	42	35	15 36	123	424	475	1075	603	Церковь; церк.-прих. школа.
2877	Д. Тергала. Б. помѣщ. Рус. Прав.	—	180	25	27	25	5 36	32	138	141	912	—	Вод. мельн.
2878	Д. Конювка. Б. помѣщ. Рус. Прав.	Р. Акла.	180	30	20	30	10 36	61	174	170	1607	—	Вод. мельн.
<b>Усадьбы и хутора.</b>													
2879	Х. дв. С. А. Щербачевой.	Р. Толкай.	170	32	20	32	6 33	1	6	4	200	—	Вод. мельн.
2880	Ус. дв. Н. А. Толстой.	Р. Тергала.	160	30	35	30	10 11	1	41	59	4000	—	
2881	Ус. Шуваловыхъ.	—	160	35	40	35	15 20	1	14	5			Вод. мельн.
2882	Х. „Аманакскій.“ Шуваловыхъ.	Родн.	160	40	40	40	20 18	1	2	3	5790	500	

## БУГУРУСЛАНСКИЙ УЪЗДЪ.

№ ч.	Названіе волости и входящихъ въ нее населенныхъ мѣстъ (села, деревень, хуторовъ). Сословіе (когда крестьянское, то и разряды ихъ: бывшіе госуд., б. удѣл. и т. п.), национальность и вѣроисповѣданіе жителей.	Мѣсто населеннаго мѣста: при рѣкѣ, озерѣ, прудѣ, колодезѣ.	Разстояніе въ верст.						Число дворовъ.	Число жителей.			Колч. надѣльн. или собств. земл. въ десят.	Церкви, монастыри, молитв. зданія, школы, больницы, почт. ст., земск. станц. пункты, метеор. станц., ярмарки, базары, фабрики, заводы, промыслы и т. п.	
			Отъ Самары.	Отъ уѣзднаго порога.	Отъ квар. Земск. Нач.	Отъ квар. Стан. Прис.	Отъ Родости. Ирава.	Отъ блж. жезавотор. станц. и назв. посѣды.		Мужскаго пола.	Женскаго пола.	Удобной.			Неудобной.
2883	Ус. дв. А. П. Дурасовой	Р. Савруша.	178	25	17	25	8	25	1	29	19	2573	— } собств.	Вод. мельп.	
2884	Х. дв. Н. С. Молоствовој.	Р. Акла.	180	35	25	35	10	36	1	8	11	800			
2885	Вод. мельн. Винокурова . . . . .	Р. Тергала.	170	30	35	30	10	20	1	1	1	на зем. дв. Толстой			
2886	Вод. мельн. Сорочайкиной . . . . .	Р. Акла.	175	20	25	20	6	19	1	4	3	на зем. общ. д. Султан гуз.			
2887	Ич. дв. Столяковой.	Родникъ.	155	30	40	30	17	15	1	1	—	25 собств.			
2888	Ичельн. Димидовой .	Р. Савруша.	160	12	30	12	16	10	1	1	—	на зем. о-ва д. Алькиной.			
<b>Султангуловская (въ 4 ст., 5 уч. Земск. Начал., 3 суд. слѣд. уч., 7 приз. уч.).</b>															
2889	Д. Ново-Султангулово. Б. госуд. (вотч.). Татары. Магом. . . . .	Р. Кинель.	207	30	42	—	6	Асекѣво.	238	656	607	5972	994	— } собств.	3 мечети, 2 татар. шк. Зем. ст.; Вол. Прав.; Зав. воен. кон. уч.; вод. мельн.
2890	Д. Асекѣво. Б. госуд. (вотч.). Татары. Магом. . . . .	Р. Кисла.	200	30	37	7	3	Асекѣво.	545	1628	1551	7767	946		
2891	Д. Ст. Султангулово. Б. госуд. Татары Магом. . . . .	Р. Кинель.	205	28	41	1	5	Заглядино.	128	420	371	960	над.	Мечеть. Зем. рус.-татар. шк.	
2892	Д. Старо-Кульшарыново. Б. госуд. (вотч.). Татары. Магом. . . . .	—	222	45	40	15	15	Филиповка.	309	1061	1074	6000	700	2 мечети, 2 татар. шк. Зем. ст.; больн. и вод. мельн.	
2893	Д. Мукменев. Б. госуд. (вотч.). Татары. Магом. . . . .	Р. Ерыкла.	226	50	40	18	15	Филиповка.	326	988	957	6080	1198	3 мечети, 3 магом. шк. 3 вод. мельн.	
2894	Д. Тарханы. Б. госуд. (вотч.). Татары. Магом. . . . .	Р. Кинель.	230	55	44	23	19	Заглядино.	31	89	92	690	303	Вод. мельн.	
2895	Д. Ново-Кульшарыново. Б. госуд. (вотч.). Татары. Магом. . . . .	Р. Башкирка.	225	45	44	16	15	Заглядино.	47	149	160	517	43		
<b>Х у т о р а .</b>															
2896	Х. „Наумовскій“. Б. госуд. Рус. Прав. . . . .	Р. Кинель.	225	48	47	20	17	Заглядино.	9	51	47	730	—		
2897	Х. дв. Рычкова . . . . .	—	200	37	45	11	12	Заглядино.	1	29	13	1300	17		
2898	Его-же подъ назван. „Дальній“. . . . .	—	230	50	50	27	52	Заглядино.	1	7	4	1179	—		
2899	Х. кр. Зибарова . . . . .	Р. Зерикла.	203	40	42	14	21	Заглядино.	3	8	8	150	—		
2900	Х. кр. Кутинныхъ . . . . .	—	203	40	42	14	21	Заглядино.	3	12	13	532	38		

## ВУГУРУСЛАНСКІЙ УВЪДЪ.

№	Названіе волости и входящихъ въ нее населенныхъ мѣстъ (села, деревень, хуторовъ). Сословіе (когда крестьянское, то и разряды ихъ: бывшіе госуд., б. удѣл. и т. п.), национальность и вѣроисповѣданіе жителей.	Положеніе населеннаго мѣста: при рѣкѣ, озерѣ, прудѣ, колодцѣ.	Разстояніе въ верст.					Число жителей.		Колѣч. надѣльн. или собств. земли въ десят.		Церкви, монастыри, молитв. зданія, школы, больн., почт. ст., земск. станц. пункты, метеор. стани, ярмарки, базары, фабрики, заводы, промыслы и т. п. Земскіе Начальники, Становые Пристан., Лѣсничіе, Вол. Прав., врачи, фельдш. и т. п.,						
			Отъ Самары.	Отъ уѣзднаго города	Отъ квар. Земск. Нач.	Отъ квар. Стан. Прис.	Отъ Волостн. Правл.	Отъ ближ. желѣзнодорож. станц. и назв. послѣдн.	Число дворовъ.	Мужскаго пола.	Женскаго пола.		Удобной.	Неудобной.				
2901	Х. башк. Азнабасва.	Р. Зерикля.	204	41	—	43	15	22	1	6	4	1309	55	Землясобственная.				
2902	Х. кр. Молозинныхъ и др. . . . .	Р. Лекаревка.	203	28	—	46	4	7	20	121	89	1626	—					
2903	Х. мѣщ. Кузьминыхъ.	Р. Урта-тахъ.	204	31	—	49	7	13	2	4	6	300	—					
2904	Х. Селькова . . .	—	204	31	—	49	7	13	3	8	11	50	—					
2905	Х. мѣщ. Травкина.	Р. Киринкмасъ.	210	30	—	51	9	7	1	15	12	300	7					
2906	Х. А. И. Фадѣевой.	Р. Урта-тахъ.	205	32	—	50	8	14	1	3	4	280	20					
2907	Х. Д. Морозовой .	—	205	32	—	50	8	14	1	1	1	100	—					
Линія Сам.-Злт. жел. дор.																		
2908	Ст. Заглядино . .	Р. Кинель.	198	24	—	49	7	—	9	24	30	—	—					
	13 сторож. буд. и 1 базар. . . . .	—	194—213	20—35	—	48—57	6—8	1—9	14	18	19	—	—					
		Асекѣво.																
2909	Ст. Асекѣво . . .	Колод.	204	34	—	32	6	—	9	24	18	—	—					
	Базарма № 17 . .	—	204	34	—	32	6	—	1	4	2	—	—					
<b>Тимошкинская (въ 5 ст., 6 уч. Земск. Начал., 4 суд. слѣд. уч., 2 приз. уч.)</b>																		
2910	С. Тимошкино. Б. госуд. Мордва Прав . .	Р. Люлла.	250	75	12	12	—	24	184	703	736	2151	319	Населенная.				
															Церковь. 2 школы: зем. и церк.-прих. 2 вод. мельн. Кол. Прав. Зав. воен. кон. уч. Уряд.			
2911	С. Борискино. Б. госуд. Мордва. Прав. . .	Р. Камышла.	255	80	8	30	5	20	159	511	602	1887	510			Церковь. Церк.-прих. шк. 3 вод. мельн.		
2912	С. Зернаевка. (Новые Узели). Б. госуд. Мордва и рус. Прав.	Р. Кармалка.	262	87	18	20	12	30	249	1019	1074	2490	438				Церковь. Церк.-прих. шк. Вод. мельн. Маслоб.	
2913	Д. Азаматово. (Барзаевка). Б. госуд. Телтяри. Магом. . . . .	Р. Б. Кинель.	250	75	20	21	8	32	61	152	174	693	160					Мечеть. Школа
2914	Д. Ново-Аширово. (Бакирово). Б. госуд. Телтяри. Магом. . . . .	—	240	65	20	20	8	30	207	574	567	1935	292					
2915	С. Васильевка (Кормежка). Б. госуд. Рус. Прав. . . . .	Р. Кормежка.	240	65	12	15	8	20	191	652	704	2347	166	Церковь. Церк.-прих. школа.				
2916	Д. Кузьминовка (Курбатовка). Б. госуд. рус. Прав. . . . .	Р. Мамокай.	245	75	8	8	4	20	111	442	467	1905	149		Церк.-прих. школа.			

## ВУГУРУСЛАНСКІЙ УѢЗДЪ.

№ №	Названіе волости и входящихъ въ нее населенныхъ мѣстъ (села, деревень, хуторовъ). Сословіе (когда крестьянское, то и разряды ихъ: бывшіе госуд., б. удѣл. и т. п.), національность и вѣроисповѣданіе жителей.	Положеніе населеннаго мѣста: при рѣкѣ, озерѣ, прудѣ, колодезѣ.	Разстояніе въ верст.					Число дворовъ.	Число жителей.		Боли, надѣлы, или собств. земли въ десят.		Церкви, монастыри, молитв. зданія, школы, земск. станц. пункты, метеор. станц., ярмарки, базары, фабрики, заводы, промыслы и т. п. Земскіе Начальники, Становые Приставы, Лѣсничіе, Вол. Прав., врачи, фельдш. и т. п.	
			Отъ Самары.	Отъ уѣзднаго города.	Отъ квар. Земск. Нач.	Отъ квар. Стан. Прис.	Отъ Волости. Права.		Отъ близк. желѣзнодорожн. станц. и вѣст. постанц.	Мужскаго пола.	Женскаго пола.	Удобной.		Неудобной.
<b>Х у т о р а .</b>														
2917	Х. „Топорнинскій“ Перес. Рус. Прав. . . . .	Р. Б. Кинель.	240	60	18	20	12 26	34	183	178	469	37		
2918	Х. „Матвѣевскій“ Перес. Рус. Прав. . . . .	—	239	59	16	21	14 28	5	21	27	210	—		
2919	Х. „Рязановскій“ Перес. Рус. Малор. Прав.	—	237	57	18	24	16 14	42	216	238	1270	—		Церк.-прих. школа.
2920	„Камышинскій“ Б. госуд. Малор. Прав. . .	Р. Камышла.	250	75	16	16	4 28	24	227	244	640	12		Вод. мельн.
2921	Х. „Херсонскій“ Б. госуд. перес. Малор. Прав. (живущ. отруб. порядкомъ) . . . . .	Р. Б. Кинель.	235	55	18	22	16 14	114	619	709	6050	—		
2922	„Никольскій“ Кр. Банка. . . . .	—	250	65	20	22	8 32	1	16	19	1498	172		
2923	Х. Куп. Агѣева . . . . .	—	255	70	17	20	5 29	1	41	29	2060	40		Вод. мельн.
2924	Х. Куп. Курлиной . . . .	—	254	68	20	21	8 30	1	9	11	3250	300		
<b>Толкаевская (въ 1 ст., 3 уч. Земск. Начал., 2 суд. слѣд. уч., 4 приз. уч.).</b>														
2925	С. Малый Толкай. Б. помѣщ. Мордва. Прав., молот. и сект.	Р. М. Толкайка.	120	50	20	20	— 8	629	2598	2632	11192	334		Церковь, шк.: зем. и церк.-прих.; Зем. ст.; 2 вод. и 2 вѣтр. мельн. Вол. Прав. Зав. воен. кон. уч. Уради., базары по четверг.
2926	С. Большой Толкай. Б. помѣщ. Мордва. Прав. . . . .	Р. Б. Толкайка.	130	40	10	30	10 18	694	2642	2712	10568	1161		Церковь. Зем. и церк.-прих. шк.; кирпичн. заводъ; 3 вод. и 1 вѣтр. мельн. 2 овчин. завод. Зем. больн. Врачъ; фельдшеръ и акушерка.
2927	С. Ерзовка (Фролинно тожъ) Б. госуд. Рус. Мордва. Прав. . .	—	112	58	28	12	8 12	320	1298	1386	4836	457		Церковь. Церк.-прих. шк., овчин. завод., вѣтр. мельница.
2928	Д. Чернровка. Б. помѣщ. Рус. Прав. . . . .	Р. М. Кинельчикъ.	132	35	2	42	22 30	7	10	15	19	Над.		
2929	Д. Выдумовка (Новый приютъ). Б. помѣщ. Рус. Прав. . . . .	—	130	35	4	43	23 31	8	22	26	12	Над.		
2930	Д. Всеволодовка (Новый городокъ). Б. пом. Рус. Прае. . . . .	—	128	37	6	40	20 28	28	83	82	40	Над.		
2931	Д. Микулино. Б. помѣщ. Рус. Прав. . . . .	—	125	42	8	35	15 23	7	11	17	125	Над.		Вод. мельн.

## ВУГУРУСЛАНСКІЙ УЪЗДЪ.

№	Названіе волости и входящихъ въ нее населенныхъ мѣстъ (сель, деревень, хуторовъ). Сословіе (когда крестьянское, то и разряды ихъ: бывшіе госуд., б. удѣл. и т. п.), національность и вѣроисповѣданіе жителей.	Мѣсто: при рѣкѣ, озерѣ, прудѣ, колодезѣ.	Разстояніе въ верст.						Число дворовъ.	Число жителей.		Колѣч. надѣлн. или собств. земли въ десят.		Церкви, монастыри, молитв. зданія, школы, больн., почт. ст., земск. станц. пункты, метеор. станц., ярмарки, базары, фабрики, заводы, промыслы и т. п. Земскіе Начальники, Становые Пристава, Лѣсничіе, Вол. Прав., врачи, фельдш. и т. п.,
			Отъ Самары.	Отъ уѣзднаго города.	Отъ квар. Земск. Нач.	Отъ квар. Стан. Прис.	Отъ Юмостн. Правл.	Отъ близж. желѣзнодорож. станц. и назв. послѣдн.		Мужскаго пола.	Женскаго пола.	Удобной.	Неудобной.	
2932	Д. Песочная. Б. помѣщ. Рус. Прав. . . . <b>Усадьбы и хутора.</b>	Р. М. Кнелъчикъ.	125	42	8	35	15	23	11	28	26	79	3	Земля собственная.  Вод. мук. мельн.
2933	Х. кр. Любушкина съ товарищ. . . . .	—	137	35	2	42	22	30	5	8	4	392	—	
2934	Х. кр. Карпунина съ тов. (Сосновскій).	—	138	35	2	42	22	30	5	12	6	877	—	
2935	Ус. Сумачинскаго . . .	—	128	37	6	40	20	28	1	1	1	922	30	
2936	Ус. Бряжниковыхъ . . .	—	128	37	6	40	20	28	1	8	7	304	—	
2937	Ус. Дувичкъ . . . . .	—	125	42	8	35	15	23	1	6	5	1034	16	
2938	Ус. Вельцъ . . . . .	—	124	42	9	35	15	23	1	12	4	600	18	
2939	Ус. Березникова . . . . . <b>Линія Сам. Злт. жел. дор.</b> 3 сторожев. будки.	Болод.	111—114	57—59	28—30	15—17	8—10	3—5	3	7	8	—	—	
<b>Троицкая (въ 4 ст., 5 уч. Земск. Начал., 3 суд. слѣд. уч., 7 приз. уч.)</b>														
2940	С. Троицкое (Таузакowo). Б. госуд. и помѣщ. Рус. малор. Прав.	Р. М. Кнелъ.	180	40	60	—	22	—	102	285	269	80	над.	Церковь. Зем. шк. Зем. ст.; ветер. фельдш. Вол. Прав. Вод. мельн. Завѣд. воен. кон. уч.
2941	С. Аксютино. Собств. В. госуд. Рус. Прав. . . . .	—	203	63	65	23	35	—	37	117	134	1765	10	
2942	С. Баладино. Собств. В. госуд. мѣщ. Рус. Прав. . . . .	Р. Елшанка.	170	45	60	12	22	—	159	727	719	6450	20	Церковь. Зем. шк. Зем. ст., вод. мельн.  Церковь. Церк.-прих. шк. 3 вѣтр. мельн.
2943	Д. Дерюгино. Б. помѣщ. Рус. Прав. . . . .	Р. М. Кнелъ.	202	62	65	22	35	—	47	146	152	140	1	
2944	Д. Зуевка. Собств. В. госуд. мѣщ. Рус. Прав. . . . .	Р. Башанка.	170	45	60	12	22	—	40	173	175	2000	28	
2945	Д. Канабѣвка. Б. помѣщ. мѣщ. Рус. Прав. . . . .	Р. М. Кнелъ.	173	33	50	7	18	—	30	95	97	65	4	
2946	Д. Козловка. Б. помѣщ. мѣщ. Рус. Прав.	—	195	55	60	15	35	—	82	212	213	200	13	
2947	Д. Новиковка. Б. помѣщ. Рус. Прав. . . . .	—	171	31	50	8	18	—	15	59	46	165	—	

## ВУГУРУСЛАНСКИЙ УѢЗДЪ.

№ Ж.	Название волости и входящихъ въ нее населенныхъ мѣстъ (сель, деревень, хуторовъ). Состояніе (когда крестьянское, то и разряды ихъ: бывшіе госуд., б. удѣл. и т. п.), національность и вѣроисповѣданіе жителей.	Положеніе населеннаго мѣста: при рѣкѣ, озерѣ, прудѣ, колодезѣ.	Разстояніе въ верст.						Число дворовъ.	Число жителей.		Коллич. надѣльн. или собств. земли въ десат.		Церкви, монастыри, молитв. зданія, школы, больн., почт. ст., земск. станц. пункты, метеор. станц., ярмарки, базары, фабрики, заводы, промыслы и т. п. Земскіе Начальники, Становые Приставы, Лѣсничіе, Вол. Прав., врачи, фельдш. и т. п.			
			Отъ Самары.	Отъ уѣзднаго города.	Отъ квар. Земск. Нач.	Отъ квар. Стан. Прис.	Отъ Волости. Права.	Отъ близк. желѣзнодорож. станц. и назв. posta.		Мужскаго пола.	Женскаго пола.	Удобной.	Неудобной.				
2948	С. Поповка. Б. помѣщ. мѣщ. Рус. Прав. . . . .	Р. Барская.	177	50				50	10	30	167	603	589	2027	—	Надѣльная.	Церковь. Церк.-прих. шк. Ярмарка, вѣтр. мельн.
2949	Д. Петровка Б. помѣщ. Рус. Прав. . .	Р. Кирек-мась.	165	25				45	15	8	42	159	146	445	3		
2950	Д. Яновка. Б. помѣщ. Рус. Прав. . .	Ключь.	207	67				65	27	32	6	16	14	110	2		
2951	Бѣляевское товарищество кр. Б. помѣщ. Рус. Прав. . . . .	Р. М. Кинель.	171	31				50	8	18	16	56	56	250	62	на а я.	
2952	Брянчаниновское товарищ. кр. Б. госуд. мѣщ. Рус. Малор. Прав. и балт. . . . .	—	185	45				55	5	27	107	290	279	2500	—		
2953	2-е Кушниковское товарищ. кр. Б. помѣщ. Рус. Прав. . .	—	202	62				65	22	35	18	55	65	857	—		
2954	Троицкое товарищ. кр. Б. помѣщ. и госуд. Рус. Малор. Прав. . .	Р. Карга-куру.	190	55				55	13	22	41	172	170	817	14		
2955	Помошнское товарищ. кр. Б. госуд. и мѣщ. Малор. Прав. и баптисты . . . . .	Р. Елшанка.	170	45				60	12	22	11	42	44	400	—		
<b>Усадьбы и хутора.</b>																	
2956	Х. „Ниж. Лѣкаревскій“ кр. Б. помѣщ. и госуд. Рус. Прав. . . .	Р. Зерикла-Игла.	175	30				40	10	12	18	65	56	900	32	на а я.	
2957	Х. „Вр. Лѣкаревскій“ кр. Б. госуд. и мѣщ. Рус. Прав. . . . .	—	175	30				40	10	12	5	24	27	935	5		
2958	Х. дв. В. И. Макарова. . . . .	—	175	30				40	10	12	1	14	11	1113	52		
2959	Х. „Зоревъ“ кр. Б. пом. Мѣщ. Рус. Прав.	Ключь.	175	30				45	10	13	8	29	33	182	130	на а я.	
2960	Х. мѣщ. А. А. Лопухова. . . . .	Р. М. Кинель.	173	33				50	7	18	1	22	15	3100	85		
2961	Х. „Горыновскій“ мѣщ. кр., Б. помѣщ. Рус., малор. Пр. . . .	—	170	35				52	10	17	4	11	11	870	11		
2962	Х. мѣщ. С. Е. Колесникова. . . . .	Р. Сокорна.	170	30				54	14	20	2	11	10	217	—	на а я.	Вод. мельн.



## ВУГУРУСЛАНСКІЙ УВЪЗДЪ.

№	Названіе волости и входящихъ въ нее населенныхъ мѣстъ (село, деревень, хуторовъ). Слловіе (когда крестьянское, то и разряды ихъ: бывшіе госуд., б. удѣл. и т. п.), національность и вѣроисповѣданіе жителей.	Положеніе населеннаго мѣста: при рѣкѣ, озерѣ, прудѣ, колодцѣ.	Разстояніе въ верст.						Число жителей.			Колич. надѣльн. или собств. земли въ десят.		Церкви, монастыри, молитв. зданія, школы, больн., почт. ст., земск. станц. пункты, метеор. станц., ярмарки, базары, фабрики, заводы, промыслы и т. п. Земскіе Начальники, Становые Пристава, Лѣсничіе, Вол. Прав., врачи, фельдш. и т. п.
			Отъ Самары.	Отъ уѣзднаго города.	Отъ квар. Земск. Нач.	Отъ квар. Стан. Прис.	Отъ Волостн. Правл.	Отъ близк. желѣзнодорож. станц. и назв. послѣдн.	Число дворовъ.	Мужскаго пола.	Женскаго пола.	Удобной.	Неудобной.	
2963	Х. П. П. Астафова.	Р. Чесноковка.	170	30	55	18	20	1	5	6	175	5		
2964	Х. мѣщ. Ф. П. Зотовой. . . . .	Р. Сокорка.	170	30	55	18	20	1	4	4	47	3		
2965	Х. „Князьев“ кр. Антимоновыхъ . . . .	Р. Чесноковка.	170	30	55	17	22	4	17	23	184	1		
2966	Х. мѣщ. Золотухиныхъ . . . . .	Р. Сокорка.	170	30	55	10	22	2	19	13	590	—		
2967	Х. Масловыхъ . . . . .	Р. Еланка.	170	30	50	10	15	3	19	13	1460	15		
2968	Х. Погибъ. Кр. Б. госуд. Рус. Прав. . . . .	Р. М. Кинель.	188	48	50	8	30	12	55	45	840	—		
2969	Х. мѣщ. Твороговыхъ . . . . .	Р. Солянка.	280	40	65	5	27	3	15	9	250	—		
2970	Х. „Березовый“ вд. над. сов. А. К. Татариновой . . . . .	Колод.	190	55	55	10	30	1	29	10	1520	—		
2971	Х. куп. В. З. Карпова . . . . .	Р. М. Кинель.	200	60	65	20	35	1	41	13	6000	36		Вѣтр. мельн.
2972	Ус. дв. В. Н. Карамзина . . . . .	Р. М. Кинель.	195	55	60	15	35	1	41	27	4492	—		Вѣтр. мельн.
2973	Ус. кн. А. В. Голицына . . . . .	Р. Барская.	180	50	50	10	32	1	91	80	5220	49		Вѣтр. мельн.
2974	Им. С. Б. Брянчанниковой, жены Гофмейстера. . . . .	Р. М. Кинель.	198	58	60	18	40	1	10	2	5074	24		Вод. мельн.
2975	Им. ея же, аренд. А. П. Грюмбладтъ. . . . .	—	180	40	60	—	22	1	31	19	5616	—		Вод. мельн.
2976	Им. дв. Е. В. Сердобинской. . . . .	—	180	40	60	—	22	1	3	4	1200	—		
2977	Им. дв. И. А. Крыжина. . . . .	Ключь.	207	67	65	27	32	18	60	57	739	—		
2978	Им. Кр. Поз. Банка (Быв. „Обуховское“).	Р. М. Кинель.	180	40	60	—	22	—	8	11	7073	126		
2979	(Быв. Суорошниковское) . . . . .	Р. М. Кинель.	193	53	55	13	33	1	5	7	2725	14		
2980	(Быв. Шихобаловское) . . . . .	—	193	53	55	13	33	1	7	12	2638	14		Вод. мельн.
2981	(Быв. Титоринское) . . . . .	—	192	52	55	12	33	2	4	5	2803	16		

## ВУЗУЛУКСКІЙ УЪЗДЪ.

№№	Название волости и входящихъ въ нее населенныхъ мѣстъ (сель, деревень, хуторовъ). Сословіе (когда крестьянское, то и разряды ихъ: бывшіе госуд., б. удѣл. и т. п.), национальность и вѣроисповѣданіе жителей.	Положеніе населеннаго мѣста: при рѣкѣ, озерѣ, прудѣ, колодезѣ.	Разстояніе въ верст.						Число жителей.			Колѣч. падѣльн. пая собств. земли въ десят.		Церкви, монастыри, молитв. зданія, школы, болѣн., почт. ст., земск. станиц. пункты, метеор. станиц., ярмарки, базары, фабрики, заводы, промыслы и т. п. Земскіе Начальники, Становые Пристава, Лѣсничіе, Вол. Прав., врачи, фельдш. и т. п.	
			Отъ Самары.	Отъ уѣзднаго города.	Отъ квар. Земск. Нач.	Отъ квар. Стан. Прис.	Отъ Волостн. Правл.	Отъ близк. жельдшор. станиц. и назв. постоял.	Число дворовъ.	Мужскаго пола.	Женскаго пола.	Удобной.	Неудобной.		
<b>Алексѣевская (въ 2 ст., 5 уч. Земск. Начал., 3 суд. слѣд. уч., 5 приз. уч.)</b>															
2982	С. Алексѣевка (Землянки тожъ). Б. госуд. Рус. Прав. . . . .	Р. Сѣвзжая	110	74	20	—	—	55	811	3108	2810	12549	858	на дѣл.	Церковь. 2 зем. и 2 церк.-прих. шк. Приём. покой, аптека. Сельскохоз. общ. Кредитн. Т во. Зем. ст. 3 ярмарки. Паровая мельн. 11 вѣтр. мельн. 3 овч. завѣд. Стан. Присг. Врачъ, -2 фельдшера. 1 акушер. 1 ветеринарь. Вол. Прав. Зав. военно-конск. уч.
2983	С. Павловка. Б. госуд. Малор. Прав. . .	—	105	72	20	8	8	47	139	579	506	2944	43	на дѣл.	Церковь. Церк.-прих. шк. 2 вѣтр. мел.
2984	Д. Осиновка (Колманка тожъ). Б. госуд. Рус. и мордва. Прав.	Р. Колманка.	100	68	24	12	12	43	127	445	522	3894	196	на дѣл.	Церк.-прих. школа. 2 вѣтр. мельн.
2985	С. Верхне-Сѣвзжее (Гальковка тожъ). Б. госуд. Рус. Прав. . . .	Р. Сѣвзжая	95	73	22	15	15	40	201	628	641	4325	239	на дѣл.	Церковь. Церк.-прих шк. 2 вѣтр. мел.
2986	Д. Антоновка. Б. удѣл. Рус. Прав. . . .	—	102	73	21	8	8	45	221	793	734	2483	116	на дѣл.	Зем. школа. 3 вѣтр. мел.
2987	Д. Грековка. Б. госуд. Рус. Прав. . . .	—	104	75	24	6	6	50	52	174	177	1370	67	на дѣл.	Вѣтр. мельн.
<b>Х у т о р а .</b>															
2988	Х. кр. Сапрыкина	Колод.	120	65	30	10	10	50	1	2	1	505	—	—	—
2989	Х „Назаровскій“ кр. Киселевыхъ . . . . .	—	120	65	30	10	10	50	1	1	1	400	—	—	—
2990	Х. Кр. Пов. Б. быв. Субботиной . . . . .	Прудъ.	120	65	30	10	10	50	1	6	3	5978	—	—	—
2991	Х. А. Книшина . . . . .	Колод.	122	67	32	12	12	52	1	2	1	22	—	—	—
2992	Вод. мельн. куп. П. А. Кузьмина . . . . .	Р. Сѣвзжая	102	73	21	8	8	45	1	5	2	4	—	—	—
<b>Андреевская (въ 5 ст., 13 уч. Земск. Начал., 1 суд. слѣд. уч., 2 приз. участ.)</b>															
2993	С. Андреевка. Б. госуд. Рус. и чуваш. Прав. и молоч. . . . .	Р. Бузулукъ.	170	62	62	кв.	кв.	60	315	1156	1166	5724	326	на дѣл.	Церковь. Церк.-прих и 2-хъ кл. Министер. школы. 5 ярмар. 1 водян. и 3 вѣтр. мельн. Земск. ст. Приёмный покой. Зем. врачъ, фельдш., акушер. Ветер. врачъ. Ст. аг. Ст. Пр. Вол. Прав.
2994	С. Грачевка. Б. госуд. и удѣл. Рус. Прав.	Р. Грачевка.	160	77	77	18	18	75	486	1825	1781	8155	515	на дѣл.	Церковь. 2 школы зем. и церк.-прих. 10 вѣтр. мел. 2 овч. зав.

## ВУЗУЛУКСКИЙ УЪЗДЪ.

№	Название волости и входящих въ нее населенных мѣстъ (сель, деревень, хуторовъ). Состояніе (когда крестьянское, то и разряды ихъ: бывшіе госуд., б. удѣл. и т. п.), национальность и вѣроисповѣданіе жителей.	Положеніе населеннаго мѣста: при рѣкѣ, озерѣ, прудѣ, колодезѣ.	Разстояніе въ верст.						Число жителей.		Колыч. надѣльн. или собств. земли въ десят.		Церкви, монастыри, молитв. зданія, школы, больн., почт. ст., земск. станц. пункты, метеор. станц., ярмарки, базары, фабрики, заводы, промыслы и т. п. Земскіе Начальники, (Становые Пристава, Лѣсничіе, Вол. Прав., врачи, фельдш. и т. п.	
			Отъ Самары.	Отъ уѣзднаго города.	Отъ квар. Земск. Нач.	Отъ квар. Стан. Прис.	Отъ Волостн. Правл.	Отъ ближ. желѣзнодорож. станц. и назв. постѣжи.	Число дворовъ.	Мужскаго пола.	Женскаго пола.	Удобной.		Неудобной.
2995	С. Байгоровка. Б. госуд. Рус. Правос. . .	Р. Бузулукъ.	172	64	64	2	2	62	250	832	872	5702	407	Церковь. Церк.-прих. шк. 2 вѣтр. мельн.
2996	С. Кретовка. Б. госуд. Рус. Прав. . .	Озеро.	165	57	57	5	5	55	140	520	523	2922	25	Церковь. Церк.-прих. шк., вѣтр. мельн.
2997	Д. Краснояровка. Б. госуд. Рус. Прав. . .	Р. Бузулукъ.	172	60	60	2	2	58	82	338	332	2465	27	Вѣтр. мельн.
2998	Д. Михайловка. Б. госуд. Рус. и чуваш. Прав. . . . .	—	165	54	54	8	8	52	200	715	724	3568	144	Церк. прих. школа.
2999	С. Федоровка. Б. госуд. Рус. Прав. и сект.	—	177	69	69	7	7	67	151	559	542	2649	203	Церковь. и церк.-прих. школа.
3000	Д. Ферапонтовка. Б. госуд. Рус. Прав. . .	Р. Грязнушка.	180	72	72	10	10	70	62	290	289	1013	56	Зем. надѣльная.
Хутора.														
3001	Х. кр. Л. Тимонтева . . . . .	Р. Грачев-кр.	161	68	68	9	9	66	1	2	2	2500	—	Зем. надѣльная. К. при сот. К. Б.
3002	Х. Братск. Т-ва. Б. госуд. Рус. Прав. . .	Прудъ.	162	62	62	8	8	60	11	9	11	500	—	
3003	Х. Андреевск. Т-ва Б. госуд. Малор. Прав.	Колод.	158	60	60	12	12	58	12	16	14	526	—	
3004	Вод. мельн. кр. с. Андреевки (аренд. Ѳ. Скоробаровымъ). . .	Р. Бузулукъ.	172	64	64	2	2	62	1	3	2	—	—	
3005	В.М.Кр.с. Федоровки (арен. Н. Горбуновымъ)	—	180	72	72	10	10	70	1	5	4	—	—	
3006	В.М.Кр.д. Михайловки (арен. В. Леоновымъ).	—	165	54	54	8	8	52	1	3	2	—	—	
Банлановская (въ 4 ст., 6 уч. Земск. Начальн., 2 суд. слѣд. уч., 4 приз. участ.).														
3007	С. Баклановка. Б. госуд. Рус. Прав. . .	Р. Боровка	230	50	30	35	—	18	160	651	664	3407	7	Церковь. Земск. и церк.-прих. шк. Вол. Прав. Вод. мельн. Урядникъ.
3008	Д. Чесноковка. Б. госуд. Чуваш. Прав.	Р. Чесноковка.	230	50	28	36	6	24	36	121	125	716	20	Вод. мельн.
3009	Д. Скоковка. Б. госуд. Рус. Прав. . .	—	230	50	30	36	2	20	117	547	568	2386	44	3 вод. мельн.
3010	С. Ивановка. Б. госуд. Рус., малорос. и чуваш. Прав. . . .	Р. Боровка.	235	53	33	30	3	20	141	590	598	3177	107	Церковь. Церк.-прих. школа. 3 вод. мельн.
3011	Дер. Табуновка. Б. госуд. Рус. Прав. . .	Р. Уранъ.	255	70	40	40	10	15	50	178	185	1571	10	Земск. школа.

## ВУЗУЛУКСКІЙ УВЪЗДЪ.

№	Названіе волости и входящихъ въ нее населенныхъ мѣстъ (сель, деревень, хуторовъ). Сословіе (когда крестьянское, то и разряды ихъ: бывшіе госуд., б. удѣл. и т. п.), национальность и вѣроисповѣданіе жителей.	Положеніе населеннаго мѣста: при рѣкѣ, озерѣ, прудѣ, колодцѣ.	Разстояніе въ верст.						Число жителей.		Колч. падѣльн. или собств. земли въ десят.		Церкви, монастыри, молитв. зданія, школы, больницы, почт. ст., земск. станц. пункты, метеор. станц., ярмарки, базары, фабрики, заводы, промыслы и т. п. Земскіе Начальники. Становые Пристава, Лѣсничіе, Вол. Прав., врачи, фельдш. и т. п.		
			Отъ Самары.	Отъ уѣзднаго города.	Отъ квар. Земск. Нач.	Отъ квар. Стан. Прис.	Отъ Волости. Правл.	Отъ близк. желѣзнодорож. станц. и назв. постѣйн.	Число дворовъ.	Мужскаго пола.	Женскаго пола.	Удобной.		Неудобной.	
3012	С. Никольское. Б. госуд. Рус. Прав. . . . .	Р. Урашь.	255	65	40	42	10 15	е.	177	789	799	5865	122	надѣл.	Церковь. Церк.-прих. шк., маслобояня. Вод. мельн.
3013	С. Пьяновка Б. госуд. Рус. и чуваш. Прав. . . . .	Р. Пьяновка.	237	58	35	43	8 12	Т о ц к о е.	211	829	861	7393	410	надѣл.	Церковь и церк.-прих. школа. Школа грамоты Маслобойня.
3014	Д. Березовка. Б. госуд. Чуваш и рус. Прав. . . . .	Прудъ Березовка.	232	52	28	32	4 14	90	318	319					
<b>Барабановская (въ 3 ст., 8 уч. Земск. Начальн., 2 суд. слѣд. уч., 4 приз. участ.)</b>															
3015	С. Барабановка. В. госуд. Рус. Прав. . . . .	Р. Самара.	270	100	60	30	— 7	Гамалѣвка.	300	1551	1584	11575	300		Церковь, 2 школы. Зем. и церк.-прих. Зем. ст. Вол. Прав.
3016	С. Ново-Сергіевка. Б. госуд. Рус. Прав. и сект. . . . .	—	285	115	75	45	16 1	Гамалѣвка. Новосергіевка.	545	1692	1704	12047	260		Церковь. Земск. и церк.-прих. шк. Базары по воскресен. 2 ярмарки. Ветеринар. врачъ. Урядникъ.
3017	С. Гамалѣвка. Б. госуд. Рус. Прав. . . . .	—	263	93	65	25	7 1/2	Гамалѣвка. Новосергіевка.	464	1338	1344	13144	2230		Церковь. Земск. и церк.-прих. шк.
3018	С. Надеждинка. В. госуд. Рус. Прав. и единовѣр. . . . .	Р. Красная.	260	90	40	20	14 6	Гамалѣвка. Новосергіевка.	169	530	556	6243	1200		Церковь. Церк.-прих. шк. и 3 маслоб. завода.
3019	С. Бурдыгино Б. госуд. Рус. Прав. . . . .	Р. Самара.	259	89	70	17	15 5	Новосергіевка.	426	1630	1645	8805	429		Церковь. Земск. и церк.-прих. шк.
3020	Д. Гнилица. Б. госуд. Малор. Прав. . . . .	Р. Лебяжья.	310	140	80	50	20 7	Новосергіевка.	36	218	177	700	48		
3021	Д. Александровка. Б. помѣщ. Рус. Прав. . . . .	Р. Солдатка.	273	103	60	33	5 8	Гамалѣвка. Новосергіевка.	27	72	65	240	56		
3022	Д. Гришкино. Отстав. вѣж. чины. Рус. Прав. . . . .	Р. Самара.	260	90	67	25	7 1	Гамалѣвка.	7	24	22	162	—		
<b>Х у т о р а .</b>															
3023	Х. „Хуторка“ . . . . .	Р. Кувай.	298	112	40	42	18 15		10	25	30	—	аренд.		
3024	Х. мѣщ. Панова . . . . .	Р. Самара.	260	90	67	27	7 1	Новосергіевка.	1	1	1	71	—		
3025	Х. мѣщ. П. Суховилова . . . . .	Р. Солдатка.	290	120	40	30	8 12	Новосергіевка.	1	3	4	1600	100		Собственн.
3026	Х. „Пановскій“ т-ва нѣмц. колон. . . . .	Р. Красная.	290	120	40	30	10 15		1	3	2	460	25		аренд.
3027	Х. Струнскаго . . . . .	Р. Казачка.	291	121	65	60	25 10		1	1	7	900	104		Кумыс. лечеб. заведеніе.
3028	Х. мѣщ. аникова . . . . .	Р. Кувай.	301	131	45	45	15 15		1	1	7	900	104		
3029	Х. „Царскій Даръ“ Рейха . . . . .	—	300	130	42	44	14 14		1	1	1	350	7		Собственн.

## ВУЗУДУКСКИЙ УЪЗДЪ.

№ ж.	Название волости и входящихъ въ нее населенныхъ мѣсть (сель, деревень, хуторовъ). Сословіе (когда крестьянское, то и разряды ихъ: бывшіе госуд., б. удѣл. и т. п.), национальность и вѣроисповѣданіе жителей.	Положеніе населеннаго мѣста: при рѣкѣ, озерѣ, ручѣ, колодезѣ.	Разстояніе въ верст.						Число жителей		Кол-во надѣльн. или собств. земли въ десят.		Церкви, монастыри, молитв. зданія, школы, больн., почт. ст., земск. станц. пункты, метеор. станц., ярмарки, базары, фабрики, заводы, промыслы и т. п. Земскіе Начальники, Становые Пристава, Лѣсничіе, Вол. Прав., врачи, фельдш. и т. п.	
			Отъ Самары.	Отъ уѣзднаго города.	Отъ квар. Земск. Нач.	Отъ квар. Стан. Прис.	Отъ Волостн. Правл.	Отъ блжж. желѣзнодорожн. станц. и назв. послѣдн.	Число дворовъ.	Мужскаго пола.	Женскаго пола.	Удобной.		Неудобной.
3030	Х. куп. Неклютина.	Р. Кувай.	299	129	46	49	13	13	1	1	2	1200	501	С С М Л Я С О Б У С Т В О Н Н А Я.
3031	Х. М. Плужнова .	Р. Солдатка.	282	112	48	49	12	10	1	4	5	112	5	
3032	Х. кр. Байскихъ .	—	300	120	30	42	15	12	1	13	9	360	15	
3033	Х. мѣщ. И. Суховилова. . . . .	Р. Солдатка.	280	110	31	40	14	13	1	3	3	160	—	
3034	Х. Н. С. Ясакова.	Колод.	178	118	55	43	8	7	1	11	7	600	20	
3035	Х. кр. Голощапова.	Колод.	280	110	32	42	15	14	1	6	6	214	—	
3036	Х. Кр. Поз. Банка.	Р. Кувай.	300	130	62	55	22	7	1	4	5	1919	—	
3037	Хут. Феттеръ (бывш. Аржанова). . . . .	Р. Самара.	275	105	45	35	6	9	1	4	3	3025	—	
3038	Х. И. Я. Соколова	Колодець.	285	125	65	50	15	7	1	4	3	3367	—	
3039	Х. купца Чаковского. . . . .	Р. Самара.	295	120	65	40	6	10	1	1	4	625	—	
3040	Х. М. Суховиловой.	Р. Солдатка.	300	125	60	40	8	10	1	5	8	1500	—	
3041	Х. Фрей. . . . .	Колод.	300	125	50	40	12	12	1	4	3	250	—	
3042	Х. дв. Компанца. .	Р. Казачка.	300	126	30	48	18	16	1	1	1	300	21	
3043	Х. Лакшаева . . . .	Р. Воробьевка.	298	115	60	30	8	3	1	1	2	300	40	
3044	Х. Долгокеровскаго т-ва. . . . .	Колод.	300	125	50	47	13	12	4	13	15	250	—	
3045	Х. Санциковскаго тв. Пересел. Малорос. Прав.	Р. Кувай.	295	110	50	40	15	15	9	70	54	985	—	
3046	Х. Криническаго т-ва Пересел. Малор. Прав.	—	298	112	40	42	18	16	13	73	53	1260	7	
<b>Водян. мельн.</b>														
3047	Общ. кр. с. Новосергѣевки (аренд. Коношій). . . . .	Р. Самара.	270	110	50	35	18	2	1	2	3			
3048	Общ. кр. с. Новосергѣевки (аренд. Каюткинъ). . . . .	—	271	111	50	36	16	2	1	2	4			
3049	Общ. кр. с. Барабановки (арен. Шубинъ).	—	266	96	65	28	7	3	1	5	6			
3050	Общ. кр. с. Гамалѣевки (арен. Шубинъ).	—	265	95	65	27	7	3	1	5	6			
3051	Общ. кр. с. Бурдыгина (арен. Курбатовъ). . . . .	—	264	94	64	25	14	8	2	8	10			

## ВУЗУЛУКСКІЙ УЪЗДЪ.

№№	Названіе волости и входящихъ въ нее населенныхъ мѣстъ (сель, деревень, хуторовъ). Состояніе (когда крестьянское, то и разряды ихъ: бывшіе госуд. б. удѣл. и т. п.); національность и вѣроисповѣданіе жителей.	Положеніе населеннаго мѣста: при рѣкѣ, озерѣ, прудѣ, колодцѣ.	Разстояніе въ верст.						Число жителей			Колѣч. надѣльн. или собств. земли въ десят.	Церкви, монастыри, молитв. зданія, школы, больн., почт. ст., земск. станц. пункты, метеор. станц., ярмарки, базары, фабрики, заводы, промыслы и т. п.		
			Отъ Самары.						Число дворовъ.					Удобной.	Неудобной.
			Отъ Самары.	Отъ уѣзднаго города.	Отъ квар. Земск. Нач.	Отъ квар. Стан. Прис.	Отъ Волости. Правл.	Отъ близ. желѣзнодорожн. станц. и лав. послѣдн.	Мужскаго пола.	Женскаго пола.	Удобной.				
3052	Общ. кр. с. Надеждинки (аренд. Загатиныхъ).	Р. Красная.	264	94	64	24	13	8	1	3	5	—	—		
3053	Куп. Чаковского.	Р. Самара.	280	110	65	30	6	10	1	2	4	соб. ств.			
3054	Общ. кр. с. Новосергіевки (арен. Буринаевъ). <b>Линія Оренбур. Ташк. жел. дор. Оренбургская вѣтвь.</b>	—	291	121	65	45	8	7	1	1	3	—	—		
3055	Ст. Новосергіевка. 20 сторож. будокъ, два раз. № 9 и 10 и двѣ казармы.	Колод.	291	119	60	48	15	—	18	115	110	—	—		
		—	268—300	96—128	60	25—57	1—15	1—22	24	90	110	—	—		
3056	Ст. Гамалѣвка. 12 сторожевыхъ будокъ, Развѣздъ № 8 и 1 казарма.	—	267	95	60	6	24	—	4	30	25	—	—		
		—	251—266	79—94	60	28—43	7—20	1—15	15	60	70	—	—		
<b>Богдановская (въ 5 ст., 10 уч. Зем. Нач., 2 суд. слѣд. уч., 4 приз. уч.)</b>															
3057	С. Богдановка. Б. госуд. Малорос. и рус. Прав.	Пруд.	220	80	45	65	—	38	355	1324	1318	7603	415	Церковь. Земск. и церк.-прих. шк. Зем. ст. 2 ярмарки. Базары по суббот. 5 вѣтр. мельн. Вол. Прав.	
3058	Д. Николаевка. Б. госуд. Малорос. Прав.	Р. Бузулукъ.	220	80	50	60	5	43	84	293	313	1662	77		Вод. мельн.
3059	Д. Мало-Виколово (Ахмерка тожъ). Б. госуд. Татары. Магометане.	—	225	85	45	70	8	43	88	285	262	1008	—	Мечеть, 1 вод. и 1 вѣтр. мельн. Магом. школа.	
3060	Д. Б. Ремезенка. Б. удѣл. Мордва. Прав. и раскол.	—	228	88	45	73	10	46	180	631	618	1915	41		Церковь. Церк.-прих. шк. 2 вѣтр. мельн.
3061	Д. Мулюково (Стар.-Виколово тожъ). Б. госуд. Татары. Магом.	—	233	90	45	73	14	45	199	598	602	1685	—	2 мечети, 2 вод. мельн. Магом. школа.	
3062	Д. Башпирово (Усманово тожъ). Б. госуд. Татары. Магометане.	—	241	98	45	81	21	45	119	366	330	1344	—	Мечеть, 1 вод. и 3 вѣтр. мельн. Магомет. школа.	
3063	Д. Андреевка (Башпирово тожъ). Б. госуд. Мордва. Прав.	—	241	98	45	81	22	45	56	263	238	1640	—	Вѣтр. мельн.	

## ВУЗУЛУКСКІЙ УЪЗДЪ.

№	Названіе волости и входящихъ въ нее населенныхъ мѣстъ (сель, деревень, хуторовъ). Словіе (когда крестьянское, то и разряды ихъ: бывшіе госуд., б. удѣл. и т. п.), национальность и вѣроисповѣданіе жителей.	Положеніе населеннаго мѣста: при рѣкѣ, озерахъ, прудѣ, колодезѣ.	Разстояніе въ верст.						Число жителей.		Колѣч. на дѣл. или собств. земли въ десят.		Церкви, монастыри, молитв. зданія, школы, больницы, почт. ст., земск. станицы, пункты, метеор. станицы, ярмарки, базары, фабрики, заводы, промыслы и т. п. Земскіе Начальники, Становые Пристава, Лѣсничіе, Вол. Прав., врачи, фельдш. и т. п.	
			Отъ Самары.						Число дворовъ.	Мужскаго пола.	Женскаго пола.	Удобной.		Неудобной.
			Отъ Самары.	Отъ уѣзнаго города.	Отъ квар. Земск. Нач.	Отъ квар. Стан. Прис.	Отъ Волостн. Правл.	Отъ близ. желѣзнодорож. станц. и назв. постанц.						
3064	С. Шестаковка (Каранайка тожь). Б. госуд. Рус. Прав. . . .	Р. Бузулукъ.	242	98	45	82	22 45	174	626	652	2378	28	на дѣл.	Церковь. Земск. и перк.-прих. шк. Базары по пяти. 1 вѣтр. мельн.
3065	Д. Имангулово (Абдулово тожь). Б. госуд. Рус. и татары. Прав. и магом. . . .	—	246	103	45	86	25 45	172	558	582	1829	—	соб. ств.	Мечеть, 2 вѣтр. и 1 вод. мельн. Примѣчаніе. Въ 3-хъ верстахъ отъ дер., въ лѣсу на горѣ, съ незапамятныхъ временъ, существуетъ громадный самородный камень длин. 10, шир. 5 и выс. 3 саж. съ неразборчивой надписью съ западной стороны его, камень этотъ стоитъ на каменныхъ же подставахъ по угламъ и подъ нимъ въ землѣ прорыта на большое протяженіе канава. Рядомъ съ этимъ камнемъ стоитъ небольшая изъ самороднаго камня фигура похожая на верблюда. По разсказамъ, раньше жители искали подъ этимъ камнемъ кладъ и находили мѣдныя стрѣлы.
3066	Д. М. Ремезенка (Сокоревка тожь). Б. госуд. Рус. и мордва. Прав. . . . .	Прудъ.	215	90	45	70	10 45	85	340	387	1335	—	на дѣл.	Вѣтр. мельн.
3067	Д. Ковьялевка. Б. удѣл. Рус. Прав. . .	—	215	90	40	73	7 35	95	236	347	906	16	на дѣл.	Двѣ вѣтр. мельн. Примѣчаніе. Недалеко отъ этой деревни, въ крутой горѣ, сохранилась пещера, пролѣтая вглубь горы сажень на 20. По словамъ жителей, пещеру эту вырылъ лѣтъ 50 тому назадъ какой то отшельникъ Іоаннъ, убитый вполѣдствіи тагарами.
3068	Д. Сайфудиново (Кумоюрка тожь). Б. госуд. Тенгари и башкиры. Магомет. . .	—	215	75	45	60	6 38	97	284	255	1281	—	на дѣл.	Мечеть, вѣтр. мельн. Магомет. школа.

## ВУЗУЛУКСКІЙ УѢЗДЪ.

№ №	Названіе волости и входящихъ въ нее населенныхъ мѣстъ (сель, деревень, хуторовъ). Сословіе (когда крестьянское, то и разряды ихъ: бывшіе госуд., б. удѣл. и т. п.), національность и вѣроисповѣданіе жителей.	Положеніе населеннаго мѣста: при рѣкѣ, озерѣ, прудѣ, колодцахъ.	Разстояніе въ верст.						Число жителей.		Колѣч. начѣльн. или собств. зем. ли въ десят.		Церкви, монастыри, молитв. зданія, школы, больш., почт. ст. земск. станц. пункты метеор. станц., ярмарки, базары, фабрики заводы, промыслы и т. п. Земские Начальники Стаиовые Приставы Лѣсничіе, Вол. Прав. врачи, фельдш. и т. п.	
			Отъ Самары.	Отъ уѣзнаго города.	Отъ вѣар. Земск. Нач.	Отъ вѣар. Стан. Прис.	Отъ Волости. Правл.	Отъ близж. желѣзнодорож. станц. и лѣв. постѣлѣн.	Число дворовъ.	Мужскаго пола.	Женскаго пола.	Удобной.		Неудобной.
<b>Поселки.</b>														
3069	„Половскій“ Пересел. Малорос. Прав.	Ручей Хо-матовка.	246	91	40	66	16 40	9	39	46	350	—	Земля собственная.	
3070	„Каменскій“ Пересел. Малор. Прав.	Прудъ.	240	85	35	62	14 35	31	115	102	935	—		
3071	„Никитовскій“ Пересел. Малорос. Прав.	Колод.	240	85	32	65	17 32	29	102	100	899	—		Вѣтр. мельн.
3072	„Павлинскій“ Пересел. Малорос. Прав.	—	235	80	37	58	8 37	6	17	19	125	—		
3073	«Суседско-Федскій» Пересел. Малор. Прав.	—	235	81	37	58	8 37	7	18	19	125	—		
3074	„Шатравское“ Пересел. Малорос. Прав.	—	235	80	37	58	8 37	2	7	9	108	—		
<b>Хутора.</b> (перес. малор.)														
3075	«Стрижакъ» . . .	Прудъ.	235	80	38	57	7 37	1	6	5	250	—		Земля собственная.
3076	„Гонтаръ“ . . .	Колод.	235	80	38	57	7 36	1	2	3	100	—		
3077	„Шатравка“ . . .	—	235	80	38	57	7 36	1	4	4	100	—		
3078	„Сильничій“ . . .	—	235	80	38	57	7 36	1	5	6	150	—	Водян. мельн.	
<b>Боголюбовская (въ 3 ст., 8 уч. Земск. Начальн., 2 суд. слѣд. уч., 4 приз. участ.).</b>														
3079	С. Нестеровка. Б. госуд. Рус. Прав.	Р. Б. Уранъ.	280	110	20	40	— 30	324	1178	1208	12220	117	Земля надѣльная.	Церковь, зем. и церк.-прих. школы, Вол. Пр.
3080	С. Боголюбовка. Б. госуд. Рус. Прав.	—	283	113	22	43	3 30	250	802	803	8300	61		Церковь, зем. школы урядникъ.
3081	С. Балеяка. Б. госуд. Рус. Прав.	—	290	118	20	48	8 35	400	1116	1108	10297	59		Церковь, зем. и церк.-прих. школы, базары по воскрес.
3082	С. Ключевка Б. госуд. Рус. Прав.	—	278	107	18	38	3 28	256	909	835	9858	89		Церковь, церк.-прих. школа.
3083	С. Кодяровка Б. госуд. Рус. Прав.	—	270	100	20	30	10 30	140	609	602	2463	—		Церковь, церк.-прих. школа.
<b>Товарищества:</b>														
3084	Боковское. Малор. Прав.	—	289	119	22	49	11 36	32	153	123	1966	—		
3085	Губовское. Мал. Пр.	—	292	122	24	51	13 18	41	163	146	1966	—		
3086	Красное. Мал. Прав.	Р. Красная.	298	126	30	55	15 30	29	55	65	2368	138		



## ВУЗУЛУКСКІЙ УВЪДЪ.

№	Название волости и входящихъ въ нее населенныхъ мѣстъ (сель, деревень, хуторовъ). Состояніе (когда крестьянское, то и разряды ихъ: бывшіе госуд., б. удѣл. и т. п.), национальность и вѣроисповѣданіе жителей.	Положеніе населеннаго мѣста: при рѣкѣ, озерѣ, прудѣ, колодезѣ.	Расстояніе въ верст.						Число дворовъ.	Число жителей.		Колич. надѣльн. или собств. земли въ десят.		Церкви, монастыри, молитв. зданія, школы, больн., почт. ст., земск. станц. пункты, метеор. станц., ярмарки, базары, фабрики, заводы, промыслы и т. п. Земскіе Начальники, Становые Пристава, Лѣсничіе, Вол. Прав., врачи, фельдш. и т. п.		
										Мужскаго пола.	Женскаго пола.	Удобной.	Неудобной.			
			Отъ Самары.	Отъ уѣзднаго города.	Отъ квар. Земск. Нач.	Отъ квар. Стан. Прис.	Отъ Волости. Права.	Отъ близж. желѣзнодорож. станц. и лав. постѣд.								
<b>Хутора:</b>																
3087	Х. дв. А. П. Сидорова . . . . .	Р. Уранъ.	290	118	28	48	10	36	1	10	12	700	—	Земля собственная.	Водяная мельница.	
3088	Х. Неклютиной . . . . .	—	295	123	30	55	16	36	1	30	5	3500	100			
3089	Х. Гавриловыхъ . . . . .	—	290	120	35	50	15	35	1	3	5	391	240			
3090	Х. Пихобаловыхъ . . . . .	Р. Хлѣбная.	295	125	37	47	15	30	1	3	1	4000	60			
3091	Х. ер. Чернышевыхъ . . . . .	Р. Солянка.	280	110	25	40	3	15	2	40	15	6267	395			
3092	Х. З. С. Суховилова . . . . .	—	290	120	35	55	20	20	3	32	12	2900	90			
3093	Х. Калмыковского т-ва . . . . .	Прудъ.	295	135	25	60	25	25	5	11	6	342	—			Аренд.
3094	Х. Балейскаго т-ва . . . . .	—	280	120	25	47	10	32	5	6	—	300	—			
3095	Х. М. З. и И. Суховиловыхъ . . . . .	Р. Красная.	280	100	31	40	14	13	1	10	5	1000	—			Земля собственная.
3096	Х. Т. Ф. Суховилова . . . . .	Р. Солянка.	290	130	65	55	25	22	3	8	4	78	3			
3097	Х. Е. Т. Суховилова . . . . .	—														
3098	Х. А. Ф. Суховиловой . . . . .	—														
<b>Водяныя мельницы.</b>																
3099	Балейскаго О-ва ар. Сидоровыхъ . . . . .	Р. Уранъ.	290	118	20	48	8	35	1	2	1	—	—	На обществ. землѣ.		
3100	Нестеровскаго О-ва ар. Н. Н. Смоляковымъ . . . . .	—	283	113	18	36	5	30	1	3	1	—	—			
3101	Боголюбовскаго О-ва ар. А. Смоляковой . . . . .	—	283	113	20	43	3	25	1	5	4	—	—			
3102	Ключевскаго и Кояковскаго О-ва . . . . .	—	273	103	20	33	10	25	1	3	2	—	—			
<b>Лѣсныя сторожки.</b>																
3103	Неклютиной . . . . .	Прудъ.	298	138	65	63	25	30	1	2	3	—	—	На обществ. землѣ.		
3104	Брест. Позем. Банка . . . . .	Р. Уранъ.	285	125	52	50	12	40	1	4	5	—	—			
<b>Больше-Малышевская (въ 1 ст., 1 уч. Земск. Начал., 3 суд. слѣд. уч., 5 приз. уч.).</b>																
3105	С. Больше-Малышевска. Б. госуд. Рус. Прав. . . . .	Р. р. Грачевка и Кутулукъ.	75	100	3	50	—	3	Брогана.	523	1413	1517	6866	464	Надѣльная.	Церковь. 2 школы: зем. и церк.-прих. Зем. ст. Ярмарка, базары по сред. 1 вод. и 1 вѣтр. мельн. Вол. Прав. и урядникъ.
3106	Д. Гурьевна. Б. помещ. Рус. Прав. . . . .	Р. Кутулукъ.	70	104	4	54	4	4	62	221	236	429	44			

ВУЗУЛУЖСКИЙ УЪЗДЪ.

№ №	Названіе волости и входящихъ въ нее населенныхъ мѣстъ (сезь, деревень, хуторовъ). Сословіе (когда крестьянское, то и разряды ихъ: бывшіе госуд., б. удѣл. и т. п.), национальность и вѣроисповѣданіе жителей.	Положеніе населеннаго мѣста: при рѣкѣ, озерѣ, прудѣ, колодцѣ.	Разстояніе въ верст.						Число дворовъ.	Число жителей.		Колч. надѣльн. или собств. земли въ десят.		Церкви, монастыри, молитв. зданія, школы, больн., почт. ст., земск. станц. пункты, метеор. станц., ярмарки, базары, фабрики, заводы, промыслы и т. п. Земскіе Начальники, Становые Пристава, Лѣсничіе, Вол. Прав., врачи, фельдш. и т.п.,	
			Отъ Самара.	Отъ уѣзднаго города	Отъ квар. Земск. Нач.	Отъ квар. Стан. Прис.	Отъ Волости. Правл.	Отъ близ. железнодорож. станц. и назв. послѣдн.		Мужскаго пола.	Женскаго пола.	Удобной.	Неудобной.		
3107	С. Грачевка (Успенка тожъ). Б. помѣщ. Рус. Прав. . . . .	Р. Грачевка.	70	90	11	40	8	4	455	1343	1319	4050	195	на дѣльн а я. Церковь. Шк. церк.-прих. 6 вѣтр. мельн. и 1 парова я. Церковь. Церк.-прих. школа. 8 вѣтр. мельн. Церковь. Церк.-прих. школа. Вод. мельн.	
3108	С. Егорьевка. Б. госуд. Рус. и Мордва. Прав. . . . .	Р.Р.Кинель и Семейка.	65	108	12	58	8	8	486	1367	1394	7237	300		
3109	Д. Кротовка. Б. помѣщ. Рус. Прав. . . . .	Р. Кутулукъ.	75	103	—	53	3	—	147	493	496	1119	12		
3110	Д. Куртамакъ. Б. помѣщ. Рус. Прав. . . . .	Р. Куртамакъ.	85	95	10	45	10	10	32	108	111	101	10		
3111	С. Пустовалово. Б. помѣщ. Рус. Правос. . . . .	Р. Кутулукъ.	80	96	6	46	4	6	52	126	131	212	11		
3112	Пос. Елшанскій. Б. пом. Рус. Прав. . . . .	Р. Елшанка.	65	85	30	35	27	15	11	28	30	200	75		
3113	Пос. Никольскій. Б. пом. Рус. Прав. . . . .	—	65	85	30	35	27	15	16	34	35	350	50		
Усадьбы и хутора.															
3114	Х. мѣщ. Н. Л. Кузнецова . . . . .	Р. Кутулукъ.	70	101	2	51	1	2	1	3	1	50	—		
3115	Ус. дв. М. Н. Булыгина (при д. Кротовкѣ). . . . .	—	75	103	кв.	53	3	—	1	5	4	60	—		
3116	Ус. дв. А. А. Булыгина, (при д. Гурьевкѣ). . . . .	—	74	104	3	54	4	3	1	12	16	200	—		
3117	Х. кр. Жоголевыхъ, (при с. Пустоваловомъ). . . . .	—	80	96	6	46	4	6	4	20	23	742	300		
3118	Ус. дв. А. Н. Осоргина, (при с. Пустоваловомъ). . . . .	—	80	93	7	43	6	8	1	2	3	2134	—		
3119	Х. кр. Сулова. . . . .	—	80	94	8	44	6	8	2	12	14	147	—		
3120	Х. А. Новикова. . . . .	Колод.	69	91	14	39	11	1	1	3	3	475	25		
3121	Ус. куп. Шихобалова . . . . .	Р. Самара.	65	85	30	35	27	15	1	23	9	657	—		
Линія Ташкентск. жел. дор.															
3122	Ст. Грачевка. . . . .	Р. Грачевка.	70	90	15	40	12	—	4	17	23	—	—		
3123	5 стор. жел. дор будокъ . . . . .	Колод.	60—66	91—96	15—18	41—46	12—16	1—6	10	28	36	—	—		

## ВУЗУЛУКСКИЙ УЕЗДЪ.

№	Название волости и входящих въ нее населенных мѣстъ (сель, деревень, хуторовъ). Сословіе (когда крестьянское, то и разряды ихъ: бывшіе госуд., б. удѣл. и т. п.), национальность и вѣроисповѣданіе жителей.	Положеніе населеннаго мѣста: при рѣкѣ, озерѣ, прудѣ, колодцѣ.	Разстояніе въ верст.						Число дворовъ.	Число жителей.		Колѣч. надѣльн. или собств. земли въ десят.		Церкви, монастыри, молитв. зданія, школы, больн., почт. ст., земск. станц. пункты, метеор. станц., ярмарки, базары, фабрики, заводы, промыслы и т. п. Земскіе Начальники, Становые Пристава, Лѣсничіе, Вол. Прав., врачи, фельдш. и т. п.	
			Отъ Самары.	Отъ уѣзднаго города.		Отъ квар. Земск. Нач.	Отъ квар. Стан. Прис.	Отъ Волости. Правл.		Отъ блжк. желѣзнодорож. станц. и назв. посылки.	Мужскаго пола.	Женскаго пола.	Удобной.		Неудобной.
				70	90										
<b>Линія Самаро-Златоуст. ж. д.</b>															
3124	Ст. Кротовка . . .	Р. Кутулукъ.	70	90	кв.	45	3	—	26	96	103	—	—	Жел.-дорож. школа.	
3125	10 стор. будокъ .	Колод.	60--75	90—100	1--6	40—50	3—8	1—6	10	36	29	—	—		
<b>Кротовско-Сергиев. вѣтвь.</b>															
3126	Казарма на 1-ой вер.	Колод.	75	94	—	45	4	1	1	17	19	—	—		
<b>Борская (въ 1 ст., 3 уч. Земск. Начальн., 3 слѣд. суд. уч., 5 приз. участ.)</b>															
3127	С. Борское. Б. госуд. Рус. Прав. . . .	Р. Самара.	120	50	—	—	—	2	1300	3030	2813	11903	132	2 церкви: 2 зем. и 2 церк. прих. шк. Больница. Зем. ст. 3 ярмарки, 5 кожевен. зав. 3 горш. завод., паровая и вод. мельн. Стан. Прист. Судеб. Слѣд. Зем. Нач. Врачъ, фельдшеръ акушерка. Вол. Прав. Аптека.	
3128	С. Коноваловка (Ивановка тожъ) Б. госуд. Мордва и Рус. Прав.	Р. Коноваловка.	110	62	12	12	12	5	707	1892	2900	10281	101	3 земл. надѣльняая. Церковь, зем. и церк.-прих. шк. Кирпич. зав. 4 вѣтр. мельн. Кред. Т-во.	
3129	С. Долматовка. Быв. госуд. Великор. и малорос. Прав. . . . .	Прудъ.	122	62	12	12	12	10	358	1160	1204	5609	36	Церковь. Церк.-прих. шк. 3 вѣтр. мельн.	
3130	Х. Т. Карякина. . .	Р. Самара.	120	52	2	2	2	3	1	1	—	—	—		
3131	Кирпичный Сарай И. Г. Незнаева. . . . .	Озеро „Потапово“.	125	46	4	4	4	6	1	2	3	—	—		
<b>Линія Ташкентской жел. дор.</b>															
3132	Ст. Неприкъ . . .	Колод.	120	50	—	—	—	2	4	17	30	—	—		
3133	8 сторожев. будокъ на 66—79 верст. и 1 казарма на 76 верст.	—	110—124	46—60	2—9	2—9	2—9	1—7	9	37	37	—	—		

## БУЗУДУКСКИЙ УЪЗДЪ.

№	Название волости и входящихъ въ нее населенныхъ мѣстъ (сель, деревень, хуторовъ). Сословіе (когда крестьянское, то и разряды ихъ: бывшіе госуд., б. удѣл. и т. п.), национальность и вѣроисповѣданіе жителей.	Положеніе населеннаго мѣ-ста: при рѣкѣ, озерахъ, прудѣ, колодезѣ.	Разстояніе въ верст.						Число жителей.		Колич. надѣльн. или собств. земли въ десят.		Церкви, монастыри, молитв. зданія, школы, больн., почт. ст., земск. станц. пункты, метеор. станц., ярмарки, базары, фабрики, заводы, промыслы и т. п. Земскіе Начальники, Становые Пристава, Лѣсничіе, Вол. Прав., врачи, фельдш. и т. п.	
			Отъ Самары.	Отъ уѣзднаго города.	Отъ квар. Земск. Нач.	Отъ квар. Стан. Прис.	Отъ Волостн. Права.	Отъ стан. желѣзнодорожн. станц. и назв. посѣлѣн.	Число дворовъ.	Мужскаго пола.	Женскаго пола.	Удобной.		Неудобной.
Булгаковская (въ 4 ст., 9 уч. Земск. Начал., 3 суд. слѣд. уч. Бугур. уѣз., 2 приз. уч.).														
3134	С. Булгаково. Б. помѣщ. Рус. Прав. . .	Р. Нечайка.	212	57	15	50	—	45	65	233	226	555	—	Церковь; церк.-прих. школа; Зем. ст.; Вол. Правл.; Урядникъ; 3 вѣтр. мельн.  Зем. школа. 2 вѣтр. мельн.  Вод. мельн.  Вод. мельн.  Вод. и вѣтр. мельн.  Вод. мельница.  Вод. мельница.  Церковь, церк.-прих. шк.; зем. больн. 1 вѣтр. мельн. Базаръ по воскрес.  Вод. мельница.  Церковь, церк.-прих. школа.  Церковь, церк.-прих. школа; Вод. мельн.
3135	С. 1-е Сергіевское. Б. пом. Рус. Прав. . .	—	212	57	15	50	—	45	77	248	260	650	—	
3136	Д. Петрополье. Б. помѣщ. Рус. Прав. . .	Р. Ржавецъ.	207	62	20	56	6	40	22	130	160	400	—	
3137	Д. Жуковка. Б. помѣщ. Рус. Прав. . .	Р. Сосновка.	242	75	20	65	15	35	118	370	373	110	—	
3138	Д. Екатериновка. Б. пом. Рус. Прав. . .	Р. Кутулукъ.	227	60	30	60	18	45	100	300	307	520	22	
3139	Д. Рязановка. Б. помѣщ. Рус. Прав. . .	—	227	60	25	55	12	45	27	101	115	640	10	
3140	С. Марасы. Б. помѣщ. Рус. Прав. . .	—	227	60	20	50	13	45	165	565	610	1020	36	
3141	Д. 2-е Сергіевское. Б. помѣщ. Рус. Прав.	—	227	60	20	50	13	45	32	237	239	158	7	
3142	Д. Гавриловка. Б. помѣщ. Рус. Прав. . .	—	227	55	19	49	12	45	174	610	600	1146	70	
3143	С. Державино 3 общества. Б. помѣщ. Рус. Прав. . . . .	—	210	56	17	47	8	47	113	316	310	585	110	
3144	Д. Зимнихъ. Б. помѣщ. Рус. Прав. . .	—	210	55	12	42	4	55	73	250	207	157	4	
3145	Д. Александровка. Б. помѣщ. Рус. Прав.	Р. Сусарна.	215	48	6	37	8	48	82	225	169	636	51	
3146	Д. Роговка. Б. помѣщ. Рус. Прав. . .	Р. Кундузла.	218	51	5	27	15	51	12	26	24	75	—	
3147	Д. Путиловка. Б. помѣщ. Рус. Прав. . .	—	227	60	12	40	13	60	90	306	300	1029	150	
3148	Д. Красно-Слободское. Б. пом. Рус. Прав. . .	Р. Вязовка.	207	55	9	35	4	55	93	207	315	136	—	
3149	С. Преображенское. Б. помѣщ. Рус. Прав.	—	222	50	5	32	12	50	160	656	686	840	12	
3150	С. Ляхово. Б. помѣщ. Рус. Прав. . .	Р. Кундузла.	218	50	6	30	15	50	21	38	29	26	—	
3151	Д. Курофдовка. Б. помѣщ. Рус. Прав. . .	Р. Кутушка.	212	50	6	30	15	50	16	36	32	27	—	

## ВУЗУЛУКСКІЙ УѢЗДЪ.

№№	Названіе волости и входящихъ въ нее населенныхъ мѣстъ (сель, деревень, хуторовъ). Сословіе (когда крестьянское, то и разряды ихъ: бывшіе госуд., б. удѣл. и т. п.), національность и вѣроисповѣданіе жителей.	Положеніе населеннаго мѣста: при рѣкѣ, озерѣ, прудѣ, колодецѣ.	Разстояніе въ верст.						Число дворовъ.	Число жителей.		Кол-во надѣльн. или собств. земель въ десятахъ.		Церкви, монастыри, молитв. зданія, школы, больницы, почт. ст., земск. станц. пункты, метеор. станц., ярмарки, базары, фабрики, заводы, промыслы и т. п. Земскіе Начальники, Становые Пристава, Лѣсничіе, Вол. Прав. врачи, фельдш. и т. п.		
			Отъ Самары.		Отъ уѣзнаго города.		Отъ квар. Земск. Нач.	Отъ квар. Стан. Прис.		Отъ Волостн. Правл.	Отъ близ. желѣзнодорожн. станц. и назв. послѣдн.	Мужскаго пола.	Женскаго пола.		Удобной.	Неудобной.
			Отъ Самары.	Отъ уѣзнаго города.	Отъ квар. Земск. Нач.	Отъ квар. Стан. Прис.										
3152	Д. Степно Слободка. Б. пом. Рус. Прав. . .	Р. Осокорка.	225	60	12	38	6	60	31	137	130	75	21	П а д.		
3153	Д. Ивановка. Б. помѣщ. Рус. Прав. . . .	Р. Козья.	234	67	22	57	7	40	62	212	217	575	—			
3154	Д. Алексѣевка. Б. помѣщ. Рус. Прав. . . . Усадьбы и хутора.	Р. Нечайка.	227	67	22	57	6	40	33	100	105	85	—			
3155	Ус. дв. А. Н. Булгакова . . . . .	Прудъ.	212	57	15	50	—	45	1	10	8	387	—	Вод. мельница.  Маслобойня. Винок. заводъ, вод. мельн.  Вод. мельница. Вод. мельница.		
3156	Х. кр. А. Гурова.	Р. Бугулуць.	228	56	17	47	9	47	1	5	6	500	—			
3157	Х. кр. А. Гурова . . .	—	228	56	16	47	9	47	1	6	5	305	—			
3158	Х. кр. М. Гурова.	—	217	50	12	66	—	45	1	5	8	250	—			
3159	Х. „Державинскій“ кр. Куканъ . . . . .	Озеро.	217	53	12	56	8	45	1	20	17	40	60			
3160	Х. кр. Базичева . . .	Р. Кутулукъ.	225	58	12	56	8	45	1	15	12	280	50			
3161	Х. „Баровскій“ бар. Корфъ . . . . .	Р. Боровка.	209	42	10	65	18	42	1	10	11	3672	140			
3162	Х. куп. Киселева . . .	Р. Кунтузла.	215	48	15	55	15	48	1	5	4	540	—			
3163	Х. кр. Базичевыхъ . . .	—	211	44	14	55	15	44	2	10	11	25	—			
3164	Х. кр. Петровыхъ . . .	—	227	60	15	50	15	60	3	8	10	400	—			
3165	Х. кр. Медвѣдовыхъ . . .	—	219	50	15	50	13	50	2	8	7	350	30			
3166	Х. „Елизаветинскій“ дв. Ковзанъ . . . . .	Прудъ.	222	55	10	40	8	35	1	7	5	677	—			
3167	Х. „Новоселки“ дв. А. И. Ивановой . . . .	Ключъ Пьяный.	215	60	11	41	—	35	1	3	3	1800	10			
3168	Х. дв. Ковальскихъ . . .	Р. Осокорка.	225	60	20	56	10	35	1	6	6	1026	27			
3169	Х. дв. С. Охлябинина . . . . .	—	237	70	10	70	8	15	1	4	6	300	—			
3170	Х. дв. Ю. Охлябинина . . . . .	—	237	70	10	70	8	15	1	3	4	500	—			
3171	Х. „Алексѣевскій“ мѣщ. Вельль . . . . .	Прудъ.	230	63	18	45	6	43	1	3	4	474	40			
3172	Х. дв. Племянникова.	Р. Нечайка.	230	63	13	40	3	40	1	5	5	850	—			

## ВУЗУЛУКСКІЙ УѢЗДЪ.

№ №	Названіе волости и входящихъ въ нее населенныхъ мѣстъ (сель, деревень, хуторовъ). Сословіе (когда крестьянское, то и разряды ихъ: бывшіе госуд., б. удѣл. и т. п.), національность и вѣроисповѣданіе жителей.	Положеніе населеннаго мѣста: при рѣкѣ, озерѣ, ручѣ, колодезѣ.	Разстояніе въ верст.						Число жителей.			Колич. надѣльн. или собств. земли въ десят.		Церкви, монастыри молитв. зданія, школы, больн., почт. ст., земск. станц. пункты метеор. станц., ярмарки, базары, фабрики, заводы, промыслы и т. п. Земскіе Начальники, Становые Пристава, Лѣсничіе, Вол. Прав., врачи, фельдш. и т. п.
			Отъ Самары.	Отъ уѣзднаго города.	Отъ квар. Земск. Нач.	Отъ квар. Стан. Прис.	Отъ Волостн. Правл.	Отъ близк. железнодорож. станц. и назв. послѣдн.	Число дворовъ.	Мужскаго пола.	Женскаго пола.	Удобной.	Неудобной.	
3173	Х. дв. А. С. Обуховой. . . . .	Р. Нечайка.	217	50	7	32	12 40	1	8	10	1200	—	З е м л я с о б с т в е н н я и	
3174	Ус. дв. Булгакова	Р. Кутулукъ.	170	60	15	50	— 45	1	5	6	401	—		
3175	Ус. насл. дв. Булгакова . . . . .	—	175	60	20	55	5 40	1	2	4	370	—		
3176	Ус. дв. Эльъ . . . .	—	170	42	16	60	7 45	—	—	—	612	—		
3177	Х. „Кинь - Грусть“ дв. А. Н. Миллеръ . .	—	170	42	16	60	7 45	1	10	12	2100	—		
3178	Х. „Чиченскій“ кр. Разуваевыхъ . . . .	—	175	55	20	65	10 45	7	30	28	385	15		
3179	Х. кр. Ф. Гурова . .	Р. Муштай.	175	50	15	66 1½	50	1	1	2	67	5		
3180	Х. кр. Емелиныхъ.	Прудъ.	216	49	19	69	4 46	1	3	5	520	—		
3181	Х. „Заводскій“ кр. Антипова съ товар.	Ключъ Пьяный.	225	60	15	56	10 35	7	27	29	572	10		
3182	Х. кр. Астафьевыхъ	Р. Кутулукъ.	212	45	10	45	15 45	2	10	16	110	—		
3183	Х. „Державино „А. Б. Аксютинной. . . .	—	210	42	15	60	8 42	1	12	10	341	—		
3184	Вод. мельница „Сусарка“ наз. вѣд. . .	Р. Сусарка.	215	48	10	62	7 48	1	3	5	10	—		
Лѣсныя сторожки:														
3185	Дв. Булгакова (бл. д. Петрополья). . . .	Колод.	207	62	5	70	6 45	1	3	5	—	—		
3186	Дв. Эльъ (близъ с. Державина). . . . .	—	213	45	11	68	7 45	1	1	3	—	—		
3187	Дв. Ковзанъ (близъ д. Красно-Слободки). .	Прудъ.	207	55	4	60	4 55	1	2	3	—	—		

## ВУЗУЛУЖСКИЙ УЪЗДЪ.

№	Название волости и входящихъ въ нее населенныхъ мѣстъ (сель, деревень, хуторовъ). Состояніе (когда крестьянское, то и разряды ихъ: бывшіе госуд., б. удѣл. и т. п.), национальность и вѣроисповѣданіе жителей.	Положеніе населеннаго мѣста: при рѣкѣ, озерѣ, прудѣ, колодцѣ.	Разстояніе въ верст.						Число жителей.		Колѣч. надѣльн. или собств. земли въ десят.		Церкви, монастыри, молитв. зданія, школы, больн., почт. ст., земск. станц. пункты, метеор. станц., ярмарки, базары, фабрики, заводы, промыслы и т. п. Земскіе Начальники, Становые Пристава, Лѣсничіе, Вол. Прав., врачи, фельдш. и т. п.		
			Отъ Самары.	Отъ уѣзнаго города.	Отъ квар. Земск. Нач.	Отъ квар. Стан. Прис.	Отъ Волости. Правд.	Отъ близ. жезвпопор. станц. и назв. постанц.	Число дворовъ.	Мужскаго пола.	Женскаго пола.	Удобной.		Неудобной.	
<b>Виловатовская (во 2 ст., 2 уч. Земск. Начал., 3 суд. слѣд. уч., 5 приз. уч.).</b>															
3188	С. Виловатово. Б. госуд. и удѣл. Рус. и мордва. Прав. . . . .	Р. Самара.	100	60	35	50	—	4	599	2058	2061	8180	465	на дѣл.	Церковь, зем. и церк. прих. шк. 2 ярмар. Вол. Прав.
3189	С. Андреевка (Лещево тожъ) Б. госуд. Рус. Прав. . . . .	Р. Самара и озеро Лещево.	93	67	33	45	7	5	435	1320	1339	5260	318	на дѣл.	Церковь и церк.-прих. школа.
3190	С. Покровка (Сумино тожъ) Б. госуд. Рус. Прав. и раскол. . . . .	Р. Безымянна.	105	55	47	38	12	16	308	947	899	5652	241	на дѣл.	Церковь, шк. церк.-прих. 4 вѣтр. и 1 паровая мел. 22 горшчн. завед.
3191	Д. Широценка. Б. госуд. Рус. Прав. . . . .	Р. Самара.	107	56	39	47	4	8	107	429	376	1565	118	на дѣл.	Часовня, школа грамоты.
<b>Хутора:</b>															
3192	Х. куп. В. Т. Прохорова. . . . .	Р. Безымянна.	100	60	47	35	12	16	1	8	6	700	—	соб ств.	
3193	Хут. кр. Козлова и Кисменскаго. . . . .	—	98	58	47	40	12	16	2	10	10	67	—	соб ств.	
<b>Вознесенская (въ 4 ст., 10 уч. Земск. Начал., 2 суд. слѣд. уч., 4 приз. уч.).</b>															
3194	С. Вознесенка. Б. госуд. Рус. Прав. . . . .	Р. М. Уранъ.	265	75	25	35	—	25	312	1199	1189	9605	321	на дѣл.	Церковь, церк.-прих. шк., зем. ст. Ветеринарчъ, фельдшерица В. Прав. Урад.
3195	Д. Петропавловка. Б. госуд. Рус. Прав. . . . .	—	265	75	25	35	—	25	145	493	496	4188	400	на дѣл.	Церк.-прих. школа.
3196	С. Кинзелька. Б. госуд. Рус. Прав. . . . .	Р. Кинзель.	263	73	27	33	2	27	358	1536	1526	12566	209	на дѣл.	Церковь, зем. и церк.-прих. шк. Страх. агентъ бред. т. во.
3197	С. Гаврило - Архангельское (Яшкіно тожъ) Б. госуд. Рус. Прав. . . . .	Р. М. Уранъ.	275	85	33	43	10	33	359	1160	1233	9299	241	на дѣл.	Церковь, церк.-прих. шк. Кредит. т-во. Вод мельн.
3198	С. Нижне-Михайло-Архангельское (Грачевка тожъ) Б. госуд. Рус. Прав. . . . .	—	272	82	30	40	7	30	218	988	1045	4600	103	на дѣл.	Церковь, церк.-прих. школа вод. мельн.
3193	С. Толкаевка. Б. госуд. Рус. и мордва Прав. . . . .	Р. Толкаева.	263	73	13	35	12	13	227	893	880	4187	118	на дѣл.	Церковь, церк.-прих. школа. Вѣтр. мельн.
3200	Д. Верхне-Михайло-Архангельская. Б. госуд. Рус. Прав. . . . .	—	263	73	13	35	12	13	170	653	675	3837	90	на дѣл.	
3201	Кол. Колтанъ Посел. Нѣмцы. Мennonиты . . . . .	Прудъ.	285	95	45	55	20	45	38	130	138	1600	51	соб ств.	

## ВУЗУЛУКСКІЙ УЪЗДЪ.

№ №	Названіе волости и входящихъ въ нее населенныхъ мѣстъ (сель, деревень, хуторовъ). Сословіе (когда крестьянское, то и разряды ихъ: бывшіе госуд., б. удѣл. и т. п.), национальность и вѣроисповѣданіе жителей.	Положеніе населеннаго мѣста: при рѣкѣ, озерѣ, прудѣ, колодезѣ.	Разстояніе въ верст.						Число дворовъ.	Число жителей.		Колѣч. надѣльн. или собств. земли въ десят.		Церкви, монастыри, молитв. зданія, школы, больн., почт. ст., земск. станц. пункты, метеор. станц., ярмарки, базары, фабрики, заводы, промыслы и т. п. Земскіе Начальники. Становые Пристава, Лѣсничіе, Вол. Прав., врачи, фельдш. и т. п.	
			Отъ Самары.	Отъ уѣзнаго города.	Отъ квар. Земск. Нач.	Отъ квар. Стан. Прис.	Отъ Волости. Правл.	Отъ близк. желѣзнодорожн. станиц. и назв. постанц.		Мужскаго пола.	Женскаго пола.	Удобной.	Неудобной.		
3202	Кол. Юговка. Посел. Нѣмцы. Монах. . . . .	Прудь.	284	94	44	54	19	44	64	119	114	1600	12	Земля собственности.	
3203	Кол. Блинокъ. Пос. Нѣмцы. Монах. . . . .	—	284	94	44	54	19	44	25	70	68	1600	38		
<b>Хутора:</b>															
3204	Х. Епифанова. . . . .	Р. Ольховка.	263	75	27	33	2	27	3	23	22	1300	89		
3205	Х. Осипова. . . . .	—	263	75	27	33	2	27	8	33	38	1600	85		
3206	Х. Вяякиной и Киселевой. . . . .	Прудь.	275	87	39	45	14	39	1	4	4	1100	50		
3207	Х. Ванякиной. . . . .	—	265	77	29	35	4	29	3	12	13	1990	90		
3208	Х. „Толкаевскій“ (Курноска тожь). . . . .	—	272	82	30	40	7	30	35	162	147	2972	226		
3209	Вод. мельн. М. Ларина. . . . .	Р. М. Урагъ.	265	75	25	34	1	25	1	1	4	—	—		
3210	Вл. Ларина. . . . .	—	257	67	17	26	8	17	1	2	3	—	—		
3211	Стройкова. . . . .	—	266	76	26	36	1	26	1	2	2	—	—		
<b>Герасимовская (въ 2 ст., 4 уч. Зем. Нач., 3 суд. слѣд. уч., 2 приз. уч.).</b>															
3212	С. Герасимовка. Б. госуд. Рус., мордва и малор. Прав. . . . .	Прудь.	120	50	50	18	—	35	381	1205	1227	6734	15	Церковь. Зем. и церк.-прих. шк. Зем. ст. 10 вѣтр. мел. Вол. Прав. Урадинькь.	
3213	С. Тарпановка. Б. госуд. Рус. и мордва. Прав. . . . .	Оврагъ „Сухая Таволжанка“.	125	45	45	20	4	39	148	546	607	3496	15	Церковь. Церк.-прих. шк. 2 вѣтр. мельн.	
3214	С. Даниловка. Б. госуд. Рус. Прав. . . . .	—	130	42	42	24	8	42	129	440	457	1871	—	Церковь. Церк.-прих. шк., 3 вѣтр. мельн.	
3215	С. Спиридоновка. Б. госуд. Рус. и мордва. Прав. . . . .	Прудь.	138	35	35	28	15	35	265	845	862	3727	18	Церковь. Церк.-прих. шк. 2 вѣтр. мельн.	
3216	С. Гостевка. Б. госуд. Рус. Прав. . . . .	Р. Сухая Таволжанка.	135	40	40	30	13	40	241	750	781	4260	20	Церковь. Церк.-прих. шк. мельн. съ нефт. двиг.	
3217	С. Корѣвка. Б. госуд. Рус. и малорос., Прав. . . . .	Р. Колманка.	110	58	58	10	8	30	341	1084	2003	4260	29	Церковь. Зем. школа. 8 вѣтр. мел.	
3218	Х. „Яблонскій“ кр. Ѳ. Паугина. . . . .	Прудь.	135	40	40	30	15	43	1	14	18	794	4	Вальц. мельн. съ нефт. двиг.	



## ВУЗУЛУКСКИЙ УЪЗДЪ.

№	Название волости и входящихъ въ нее населенныхъ мѣстъ (село, деревень, хуторовъ). Состояніе (когда крестьянское, то и разряды ихъ: бывшіе госуд., б. удѣл. и т. п.), национальность и вѣроисповѣданіе жителей.	Положеніе населеннаго мѣста: при рѣкѣ, озерѣ, прудѣ, колодезѣ.	Разстояніе въ верст.						Число дворовъ.	Число жителей.		Кол-ч. надѣльн. или собств. земель въ десят.		Церкви, монастыри, молитв. зданія, школы, больн., почт. ст., земск. станц. пункты, метеор. станц., ярмарки, базары, фабрики, заводы, промыслы и т. п. Земскіе Начальники, Становые Пристава, Лѣвничіе, Вол. Прав., врачи, фельдш. и т. п.,			
			Отъ Самары.	Отъ уѣзднаго города	Отъ квар. Зомок. Нач.	Отъ квар. Стан. Прис.	Отъ Волости. Правл.	Отъ близ. желѣзнодорож. станц. и назв. послѣдн.		Мужскаго пола.	Женскаго пола.	Удобной.	Неудобной.				
3219	С. Киселевка. Г. госуд. Рус. Прав. . . . .	Р. Урань.	270	110	17	25	—	25	550	1950	1975	13766	182	Сорокинский на дѣл.	Церковь. Зем. и церк.-прих. шк. Зем. больн. Зем. ст. Вол. Прав. Врачъ, фельдшеръ и акушерка.		
3220	Д. Малаховка. Б. госуд. Рус. Прав. . . . .	—	270	110	17	25	1	25	172	584	605	2802	104		Зем. школа.		
3221	С. Михайловка. Б. госуд. Рус. Прав. . . . .	—	263	103	24	17	7	17	276	870	889	4837	98		Церковь. Церк.-прих. школа.		
3222	С. Ивановка. Б. госуд. Рус. Прав. . . . .	—	263	103	24	17	7	17	183	630	642	6444	35		Церковь. Зем. школа.		
3223	С. Ново-Самарка. Б. госуд. Рус. Прав. . . . .	Р. Самара.	257	90	34	10	17	10	136	455	456	2265	88	Церковь. Церк.-прих. школа.			
3224	С. Ново-Петровка Б. помѣщ. Рус. Прав. и молок. . . . .	Р. Урань.	279	119	6	35	17	35	139	435	472	1411	176	Церковь. Церк.-прих. школа.			
<b>Усадьбы и хутора.</b>																	
3225	Х. мѣщ. Елисѣева.	Р. Красная.	270	110	40	30	20	10	1	11	7	1150	—	Сорокинский. Гамалѣвка. на дѣл.	Вод. Мельн. Кумысное заведеніе.		
3226	Х. кр. Нечаева. . . . .	—	275	110	35	30	20	10	1	14	7	1000	—		Земля собственная.	Вод. мельн.	
3227	Х. мѣщ. Батаева.	—	275	110	35	30	20	10	1	30	25	500	—				
3228	Х. пос. Гинтеръ. . . . .	Р. М. Урань.	263	135	5	45	20	45	1	23	3	2000	—				
3229	Ус. кув. Киселевыхъ. . . . .	—	260	130	5	40	17	40	1	51	26	—	—	Земля собственная.	Вод. мельн.		
3230	Х. „Новый дворъ“ ихъ же. . . . .	Р. М. Урань и прудъ.	261	131	7	40	12	40	1	16	4	10544	—				
3231	Х. „Генеральскій“ ихъ же. . . . .	—	265	135	5	45	15	45	1	14	13	—	—				
3232	Х. Баргодина . . . . .	—	280	120	40	45	20	45	1	11	15	800	200	На общ. землѣ.			
<b>Вод. мельницы:</b>																	
3233	Ар. кр. Космынинъ. . . . .	Р. Большой Урань.	252	93	17	25	2	25	1	6	10	—	—				
3234	Ар. мѣщ. Красикувмъ. . . . .	—	263	103	24	17	7	17	1	3	5	—	—				
3235	Ар. кр. Шубинимъ. . . . .	—	260	93	35	10	18	10	1	2	1	—	—				
3236	Кожев. завод. Батищева. . . . .	—	261	101	21	26	1	26	1	2	3	—	3				
3237	Садъ Кандалинскаго.	—	260	100	20	25	3	25	1	2	1	—	—				

## ВУЗУЛУКСКІЙ УВЗДЪ.

№ №	Названіе волости и входящихъ въ нее населенныхъ мѣстъ (сель, деревень, хуторовъ). Сословіе (когда крестьянское, то и разряды ихъ: бывшіе госуд., б. удѣл. и т. п.), национальность и вѣроисповѣданіе жителей.	Положеніе населеннаго мѣ-ста: при рѣкѣ, озерѣ, прудѣ, колодезѣ.	Разстояніе въ верст.						Число дворовъ.	Число жителей.		Колѣч. надѣльн. или собств. зем-ли въ десят.		Церкви, монастыри, молитв. зданія, школы, больн., почт. ст., земск. станц. пункты, метеор. станц., ярмарки, базары, фабрики, заводы, промыслы и т. п. Земскіе Начальники. Становые Пристава, Лѣсничіе, Вол. Прав., врачи, фельдш. и т. п.	
			Отъ Самары.	Отъ уѣзнаго города.	Отъ квар. Земск. Нач.	Отъ квар. Стан. Прис.	Отъ Волостн. Правл.	Отъ близк. желѣзнодорожн. станц. и назв. постанц.		Мужскаго пола.	Женскаго пола.	Удобной.	Неудобной.		
<b>Домашкинская (въ 2 ст., 1 уч. Зем. Нач., 3 суд. слѣд. уч., 5 призыв. уч.).</b>															
3238	С. Никольское (Домашка тожъ) Б. госуд. Малорос. Прав. и сек.	Р. р. Самара и Домашка.	50	120	38	60	—	20	766	2346	2499	14547	1231	на дѣл.	Церковь Зем. и церк.-приход. шк. 3 ярмарки, базары по вторникамъ. 1 паровая и 5 вѣтр. мельн. Волос. Прав., Военно-Конск. уч. Зем. ст. фельдшеръ, уряд.
3239	С. Баряновка. Б. госуд. Рус. Прав. . . . .	Р. Самара.	57	115	45	53	7	27	323	979	985	6992	362	на дѣл.	Церковь, церк.-прих. школа, 2 вѣтр. мельн.
3240	С. Парфеновка (Звоновка тожъ). Б. госуд. Рус. Прав. . . . .	Р. Домашка.	40	130	50	70	12	32	186	595	630	2642	194	на дѣл.	Церковь церк.-прих. школа, 2 вѣтр. мел.
<b>Хутора:</b>															
3241	Х. кр. М. Д. Зубарева. . . . .	—	35	135	55	75	17	37	1	7	6	956	—	соб. ств.	
3242	Х. кр. М. и Л. Прохоровыхъ. . . . .	—	34	136	56	76	18	38	1	1	2	150	—	соб. ств.	
3243	Лѣс. стор. О-ва кр. с. Домашки. . . . .	Р. Самара.	40	130	50	70	10	15	1	1	—	—	—	—	
<b>Елшанская (въ 6 ст., 4 уч. Земск. Начал., 1 суд. слѣд. уч., 1 приз. уч.).</b>															
3244	С. Елшанка. Б. госуд. Рус. Прав. . . . .	Р. Самара.	150	18	18	18	—	7	813	2806	2908	9993	1699	на дѣл.	Церковь, Вол. Прав. Зем. и церк.-прих. шк.
3245	С. Колтубановка. Б. госуд. Рус. Прав. и раскол. . . . .	—	140	25	25	25	7	7	307	975	1166	4142	775	на дѣл.	Церковь, зем. школа. Зем. ст.
3246	С. Палимовка. Б. госуд. Рус. Прав. . . . .	Р. р. Самара и Поповка.	163	5	5	5	12	7	523	1883	1921	10083	1134	на дѣл.	Церковь, зем. школа, кирпич. заводъ.
3247	Х. п. п. гражд. А. Д. Шумова. . . . .	Самара.	145	25	25	25	5	10	1	9	11	1166	34		
<b>Линія Ташкентской жел. дороги.</b>															
3248	Ст. Колтубановка.	Р. Боровка.	150	25	25	25	7	—	4	38	42	—	—		
3249	2 казармы, 1 баракъ, 21 сторож. ж. д. будка.	Р. Боровка.	150	25	25	25	7	—	24	92	123	—	—		
1-е Бузулукское лѣсничество каз. вѣд.															
Дача „Бузулукскій Боръ“.															
3250	Офицерск. домъ „Рогожинскій“. . . . .	Р. Колтубанка.	120	40	40	40	30	12	11	34	29	19503	3351		Лѣсничій.

## ВУЗУЛУКСКИЙ УЪЗДЪ.

№№	Название волости и входящихъ въ нее населенныхъ мѣстъ (сель, деревень, хуторовъ). Сословіе (когда крестьянское, то и разряды ихъ: бывшіе госуд., б. удѣл. и т. п.), национальность и вѣроисповѣданіе жителей.	Положеніе населеннаго мѣста: при рѣкѣ, озерѣ, прудѣ, колодецѣ.	Разстояніе въ верст.						Число жителей.		Колѣч. падѣльн. или собств. земли въ десѣт.		Церкви, монастыри, молитв. зданія, школы, больн., почт. ст., земск. станц. пункты, метеор. станц., ярмарки, базары, фабрики, заводы, промыслы и т. п. Земскіе Начальники, Становые Пристава, Лѣсничіе, Вол. Прав., врачи, фельдш. и т. п.	
									Число дворовъ.	Мужскаго пола.	Женскаго пола.	Удобной.		Неудобной.
			Отъ Самары.	Отъ уѣзднаго города.	Отъ квар. Земск. Нач.	Отъ квар. Стан. Прис.	Отъ Волостн. Права.	Отъ близ. желѣзнодорож. станц. и лѣв. послѣдн.						
<b>Лѣсные кордоны:</b>														
3251	Соболевскій . . . .	Колод.	127	45	45	45	27	20	1	3	3	—	—	
3252	Мукольвинскій . . . .	Р. Колту-банка.	124	45	45	45	25	17	2	11	7	—	—	
3253	Ратковскій . . . . .	Колод.	135	50	50	50	30	25	1	5	4	—	—	
3254	Борскій . . . . .	Озеро.	119	42	42	42	35	5	2	4	4	—	—	
3255	Озерный . . . . .	Колод.	129	42	42	42	22	15	1	7	6	—	—	
3256	Рогачевскій . . . . .	—	125	35	35	35	17	10	2	11	10	—	—	
3257	Колтубановскій . . . .	—	135	30	30	30	12	5	1	3	7	—	—	
3258	Самарскій . . . . .	Озеро.	124	35	35	35	17	10	1	5	5	—	—	
3259	Сухорѣченскій . . . .	Колод.	130	35	35	35	17	10	1	2	4	—	—	
3260	Красноярскій . . . . .	—	138	25	25	25	8	1	1	7	8	—	—	
3261	Борско - Коноватовскій страж. домъ (въ бора). . . . .	—	100	67	67	67	57	50	2	8	5	—	—	
3262	Вод. мельн. „Цинкинская“ каз. вѣд. . . . .	Р. Колту-банка.	120	40	40	40	30	12	1	4	4	—	—	
3263	Вод. мельн. Бузулукскаго муж. монастыря . . . . .	—	120	40	40	40	30	12	1	3	3	—	—	
3264	Буз. каз. лѣсопил. заводъ . . . . .	Р. Боровка и Колод.	140	25	25	25	7	—	20	60	64	—	—	Лѣсной ревизоръ
3265	Опытное Буз. лѣсничес. Офицерскій домъ.	Колод.	140	35	35	35	15	10	8	12	15	—	—	Лѣсничій и три помощ.
<b>3-е Бузулукское лѣснич. Каз. Вѣд.</b>														
<i>Дача „Бузулукскій боръ“.</i>														
3266	Офицерскій домъ . . . . .	Колод.	140	30	30	30	22	15	23	34	36	19170	7925	Лѣсничій, пом. лѣсн. Низшая лѣс. школа. Складъ древесныхъ сѣмянъ.
<b>Лѣсные кордоны.</b>														
3267	„Заводскій новый“ . . . . .	Колод.	140	25	25	25	7	2	1	2	3	—	—	
3268	„Колтубановскій“ новый . . . . .	—	139	25	25	25	7	—	1	7	5	—	—	
3269	„Банный“ . . . . .	Озеро.	135	25	25	25	7	3	1	3	9	—	—	
3270	„Косовскій“ . . . . .	—	139	25	25	25	19	9	1	3	2	—	—	
3271	„Боровскій“ . . . . .	Колод.	139	28	28	28	20	9	1	2	6	—	—	

## ВУЗУЛУКСКІЙ УЎЗДЪ.

№№	Названіе волости и входящихъ въ нее населенныхъ мѣстъ (сель, деревень, хуторовъ). Сословіе (когда крестьянское, то и разряды ихъ: бывшіе госуд., б. удѣл. и т. п.), національность и вѣроисповѣданіе жителей.	Положеніе населеннаго мѣста: при рѣкѣ, озерѣ, прудѣ, колодцѣ.	Разстояніе въ верст.						Число дворовъ.	Число жителей.		Колѣч. надѣльн. или собств. земли въ десят.		Церкви, монастыри, молитв. зданія, школы, больн., почт. ст., земск. станц., пункты метеор. станц., ярмарки, базары, фабрики, заводы, промыслы и т. п. Земскіе Начальники, Становые Пристава, Лѣсничіе, Вол. Прав., врачи, фельдш. и т. п.
			Отъ Самары.	Отъ уѣзднаго города.	Отъ квар. Земск. Нач.	Отъ квар. Стан. Прис.	Отъ Волости. Правл.	Отъ близк. желѣзнодорожн. станц. и назв. посылдѣ.		Мужскаго пола.	Женскаго пола.	Удобной.	Неудобной.	
3272	Елшанскій . . . .	Колод.	142	25	25	25	8	3	1	4	8	—	—	
3273	Гатный . . . . .	—	142	20	20	20	10	9	1	5	3	—	—	
3274	Лебяжій . . . . .	—	145	25	25	25	28	16	1	5	4	—	—	
3275	Пасмуровскій . . .	—	150	30	30	30	25	30	1	4	1	—	—	
3276	Чуфаровскій . . . .	—	150	30	30	30	25	25	1	4	4	—	—	
3277	Танѣевскій . . . . .	Р. Танѣева.	130	20	20	20	27	20	1	2	1	—	—	
3278	Воронцовскій . . . .	Колод.	130	18	18	18	20	15	1	7	9	—	—	
3279	Куклинскій . . . . .	—	160	12	12	12	20	14	3	13	7	—	—	
3280	Шапкинскій . . . . .	—	160	15	15	15	20	12	1	3	4	—	—	
3281	Васильевскій . . . .	Озеро.	155	20	20	20	14	7	2	4	4	—	—	
3282	Липовскій . . . . .	—	155	18	18	18	13	6	1	10	12	—	—	
3283	Шабаловскій . . . .	Колод.	145	25	25	25	12	4	1	2	3	—	—	
3284	Грязновскій . . . . .	Озеро.	143	25	25	25	10	4	2	11	8	—	—	
3285	Н.-Офицерскій . . . .	—	140	25	25	25	8	1	1	3	4	—	—	
3286	Палимовскій . . . . .	Р. Боровна.	165	12	12	12	25	14	1	6	6	—	—	
3287	Монастырскій . . . .	Колод.	170	6	6	6	25	8	1	2	2	—	—	
	Дача „Яковлевская“.													
3288	Племянниковскій . . .	Прудъ.	180	25	25	25	30	25	1	1	1	—	—	
3289	Тростянской . . . . .	Колод.	175	25	25	25	25	25	1	5	3	—	—	
	Дача „Бузулукская“.													
3290	Дмитріевскій . . . . .	Озеро.	200	15	15	15	30	15	1	5	3	—	—	
3291	Бузулукскій . . . . .	—	190	10	10	10	28	10	1	1	1	—	—	
	Дача „Шахматовская“.													
3292	Караулка . . . . .	Р. Токъ.	220	30	30	30	40	30	1	1	4	—	—	
3293	Вод. мельн. Самар. Архiep. дома (аренд. Коноваловымъ) . . . .	Р. Боровна.	146	25	25	25	3	4	6	21	15	—	—	
3294	Вод. мельн. Палимовскаго О-ва. . . . .	Р. Самара.	165	5	5	5	12	6	15	98	30	—	—	

## ВУЗУЛУКСКИЙ УЪЗДЪ.

№№	Названіе волости и входящихъ въ нее населенныхъ мѣстъ (сель, деревень, хуторовъ). Сословіе (когда крестьянское, то и разряды ихъ: бывшіе госуд., б. удѣл. и т. п.), национальность и вѣроисповѣданіе жителей.	Положеніе населеннаго мѣ-ста: при рѣкѣ, озерѣ, прудѣ, колодезѣ.	Разстояніе въ верст.							Число жителей.		Колич. надѣльн. или собств. земель въ десат.		Церкви, монастыри, молитв. зданія, школы, больн., почт. ст., земск. станц. пункты, метеор. станц., ярмарки, базары, фабрики, заводы, промыслы и т. п. Земскіе Начальники, Становые Пристава, Лѣсничіе, Вол. Прав., врачи, фельдш. и т. п.	
			Отъ Самары.							Число дворовъ.	Мужскаго пола.	Женскаго пола.	Уд о б н о й.		Н е у д о б н о й.
			Отъ уѣзнаго города.	Отъ квар. Земск. Нач.	Отъ квар. Стан. Прис.	Отъ Волости. Правл.	Отъ близ. желѣзнодорож. станц. и нав. постыда.	Мужскаго пола.	Женскаго пола.						
<b>Ефимовская (въ 5 ст., 11 уч. Земск. Начал., 2 суд. слѣд. уч., 2 приз. уч.).</b>															
3295	С. Ефимовка. Б. госуд. Рус. Прав. . . .	Р. Бузулукъ.	200	75	25	12	—	73	556	2032	2044	12282	—	Церковь. Зем. и церк.-прих. шк. Зем. ст. 2 ярмар. Вол. Прав. 1 вод. 1 паров. и 4 вѣтр. мельн.	
3296	С. Васильевка. Б. госуд. Рус. Прав. . . .	—	180	70	25	19	—	750	606	1874	1904	9701	361	Церковь. Церк.-прих. школа. 2 ярмарки. 1 вод. и 3 вѣтр. мельн.	
3297	С. Гаршино. Б. госуд. Рус. Прав. . . .	Р. Грязнушка.	180	82	40	18	15	80	273	976	1002	4921	272	Церковь. 2 зем. школы. 8 вѣтр. мельн.	
<b>Х у т о р а .</b>															
3298	Х. Поляева . . . . .	Прудъ.	187	85	35	25	12	60	3	17	14	1588	126	З е м л я с о б с т в .	
3299	Х. Каз. Чечина . . . . .	—	190	83	30	28	17	60	1	4	1	1373	200		
3300	Х. „Кирѣевскій“ тов. кр. Б. госуд. Рус. и старообр. . . . .	—	200	85	36	30	15	56	20	82	85	600	180		
3301	Х. Новосельцева . . . . .	—	215	80	40	20	12	80	4	18	25	200	20		
3302	Х. Уголькова . . . . .	—	215	90	40	27	15	88	1	6	4	700	233		
3303	Х. Вольнскаго . . . . .	—	240	90	40	25	15	90	2	7	10	400	200		
3304	Х. Барскій . . . . .	—	300	90	40	25	15	90	5	15	15	400	80		
3305	Х. Фунтиковыхъ . . . . .	—	200	90	40	26	15	90	9	25	25	530	200		
3306	Х. Каз. Бизянова . . . . .	—	200	90	40	26	15	90	1	5	3	2500	200		
<b>Заплавинская (въ 1 ст., 4 уч. Зем. Нач., 3 суд. слѣд. уч., 5 призв. уч.).</b>															
3307	С. Заплавное. Б. госуд. Рус. Прав. . . .	Р. Самара.	117	45	45	5	—	6	663	2264	2351	10602	1275	2 церкви. Зем. общ. и церк.-прих. шк. 2 вод. мельн. Вол. Прав. Урядникъ Кред. Т-во.	
3308	С. Алексѣевка. Б. госуд. Рус. Прав. . . .	Р. Таволжанка.	122	45	45	12	7	13	310	1109	1208	6314	306	Церковь, церк.-прих. школа 1 вод. и 5 вѣтр. мельн.	
3309	С. Гвардейцы. Б. госуд. Рус. Прав. . . .	—	112	52	52	7	7	8	435	1614	1677	4770	416	Церковь, церк.-прих. школа вѣтр. мельн.	
3310	Ст. Мойка. Б. помѣщ. Рус. Прав. . . .	Р. Мойка.	129	35	35	15	9	7	50	170	172	727	—		
<b>Хутора и усадьбы.</b>															
3311	Ус. дв. В. Н. Мель	—	129	35	35	15	9	7	1	5	7	58	8		

## ВУЗУЛУЖСКИЙ УЪЗДЪ.

№ №	Названіе волости и входящихъ въ нее населенныхъ мѣстъ (сель, деревень, хуторовъ). Сословіе (когда крестьянское, то и разряды ихъ: бывшіе госуд. б. удѣл. и т. п.), національность и вѣроисповѣданіе жителей.	Положеніе населеннаго мѣста: при рѣкѣ, озерѣ, прудѣ, колодецѣ.	Разстояніе въ верст.						Число жителей.			Колѣч. надѣльн. или собств. земли въ десят.		Церкви, монастыри, молитв. зданія, школы, больн., почт. ст., земск. станц. пункты, метеор. станц., ярмарки, базары, фабрики, заводы, промыслы и т. п. Земскіе Начальники, Становые Пристава, Лѣсничіе, Вол. Прав., врачи, фельдш. и т. п.			
			Отъ Самары.	Отъ уѣзднаго города.	Отъ квар. Земск. Нач.	Отъ квар. Стан. Прис.	Отъ Волостн. Правл.	Отъ близ. желѣзнодорож. станц. и назв. послѣдн.	Число дворовъ.	Мужскаго пола.	Женскаго пола.	Удобной.	Неудобной.				
3312	Ус. насл. Христь	Р. Мойка.	129	35	35	15	9	7	1	2	5	275	15	Земля собственная.	Вод. раструс. мельн. конск. заводъ.		
3313	Ус. Потинцева . .	—	129	35	35	15	9	7	1	2	5	320	—				
3314	Ус. дв. О. Н. Тетеревниковой . . . .	—	135	32	32	18	12	9	1	3	2	50	—				
3315	Ус. дв. Ю. И. Деметеевой . . . . .	Колод.	131	39	39	11	7	12	1	1	2	137	4				
3316	Ус. дв. Г. Н. Костромитинова . . . .	Р. Самара.	130	39	39	9	6	11	1	8	8	1200	300				
3317	Х. Шляховка. Б. осуд. Малор. Прав. .	Р. Мойка.	135	32	32	18	12	9	12	27	32	196	—				
3318	Мойскій Свято-Троицкій муж. монастырь.	—	129	35	35	15	9	7	1	62	—	274	220				
Зуевская (въ 2 ст., 5 уч. Земск. Начальн. 3 суд. слѣд. уч., 5 призыв. участ.).																	
3319	С. Зуевка. Б. госуд. Рус. Прав. . . .	Р. Сух. Ветлянка.	100	75	20	20	—	45	453	1526	1581	10496	200	Земля собственная.	Церковь. Земск. и церк.-прих. шк. Зем. ст. Базары по вторн. 3 ярмарки, фельдшер. пун. Урядникъ. Вол. Прав. 11 вѣтр. мельн. 2 овчин. завод.		
3320	С. Кулешевка. Б. госуд. Рус. и мордва. Прав. . . . .	—	140	73	22	22	3	43	408	1454	1413	9100	208			Церковь, церк.-прих. шк. 6 вѣтр. мельн. 3 маслоб. 3 овчин. завод.	
3321	С. Геменовка. Б. госуд. Рус. Прав. . .	Р. Съѣзжал.	110	67	28	28	10	37	217	674	798	3741	316				Церковь, церк.-прих. шк. 4 вѣтр. мельн. 1 овчин. завод.
3322	С. Ефремовка. Б. госуд. Рус. Прав. . .	—	110	65	30	30	12	33	160	600	513	3705	136			Церковь, церк. прих. шк. 3 вѣтр. мельн.	
Х у т о р а .																	
3323	Х. Кр. Поз. Банка (б. Сторожевское озеро и Березовый) . . .	Р. Ветлянка.	100	75	20	15	7	50	3	13	16	8100	—			Земля собственная.	
3324	Х. „Гальковский“ куп. Левина . . . . .	Прудъ.	113	60	26	15	12	50	1	3	4	3000	—				
3325	Х. „Паника“ кр. Сѣдышева . . . . .	—	120	50	35	20	20	30	—	17	23	730	25				
3326	Х. куп. Прохорова.	—	120	53	35	25	20	25	1	8	4	1951	—				
3327	Х. „Чевановскій“ кр. Сѣдышева . . . . .	Р. Паника.	120	55	35	30	20	30	4	11	16	956	—				
3328	Х. „Жоголевскій“ кр. Жоголевыхъ . . . .	—	120	55	35	30	20	29	7	22	27	1241	—				

## ВУЗУЛУКСКИЙ УЪЗДЪ.

№	Названіе волости и входящихъ въ нее населенныхъ мѣстъ (сель, деревень, хуторовъ). Сословіе (когда крестьянское, то и разряды ихъ: бывшіе госуд., б. удѣл. и т. п.), национальность и вѣроисповѣданіе жителей.	Положеніе населеннаго мѣста: при рѣкѣ, озерѣ, прудѣ, колодцѣ.	Разстояніе въ верст.						Число жителей.			Колѣч. надѣльн. или собств. земл. въ десятяхъ.		Церкви, монастыри, молитв. зданія, школы, больн., почт. ст., земск. станц. пункты, метеор. станц., ярмарки, базары, фабрики, заводы, промыслы и т. п. Земскіе Начальники, Становые Пристава, Лѣсничіе, Вол. Прав., врачи, фельдш. и т. п.	
			Разстояніе въ верст.						Число дворовъ.	Мужскаго пола.	Женскаго пола.	Удобной.	Неудобной.		
			Отъ Самары.	Отъ уѣзднаго города.	Отъ квар. Земск. Нач.	Отъ квар. Стан. Присл.	Отъ Волостн. Правл.	Отъ близк. желѣзнодорож. станц. и назв. послѣдн.							
3329	Х. «Стрѣльцовскій» кр. Стрѣльцова Бастрыкиныхъ, Фролова и Рачкова . . . . .	Прудъ.	121	54	36	31	21	29	3	21	22	145	—	Зем. собственн.	
3330	Х. кр. Фунтиковой.	Р. Сухая Ветлянка.	100	72	30	32	13	33	1	2	2	120	12		
<b>Ключевская (въ 4 ст., 7 уч. Земск. Начальн., 1 суд. слѣд. уч., 3 приз. участ.).</b>															
3331	С. Ключи. Б. помѣщ. Рус. Прав. . . . .	Прудъ.	202	35	20	10	—	35	165	446	471	700	—	Бузулукъ.	Церковь. церк.-прих. школа. Вол. Прав.
3332	С. Грачевка. Б. госуд. Рус. Прав. . . . .	Р. Токъ.	212	45	30	—	10	45	627	1661	1809	1755	—		Церковь, церк.-прих. школа. Минист. 2 кл. школа. Станов. Прист. Почт. отд.
3333	Д. Карловка. Б. помѣщ. Рус. Прав. . . . .	Ключь.	197	30	8	20	15	30	98	308	317	575	—	Церк.-приход. школа.	
3334	Д. Мочаловка. Быв. помѣщ. Рус. Прав. . . . .	Р. Мочаловка.	201	34	15	10	8	34	22	152	158	109	—	Вод. мелья.	
3335	Д. Якутино. Б. помѣщ. Рус. Прав. . . . .	Р. Боровка.	212	45	25	10	10	45	57	188	207	456	4		
3336	Д. Ново-Никулино. Б. помѣщ. Рус. Прав.	Озера.	207	40	18	12	3	40	9	49	50	10	—		
3337	Д. Старо-Никулино. Б. помѣщ. Рус. Прав.	—	207	40	18	12	3	40	9	58	64	86	—		
3338	Д. Николаевка. Б. помѣщ. Рус. Прав. . . . .	Ключь.	197	30	12	20	15	30	52	142	147	202	8		
3339	Д. Мало-Гасвицкое. Б. помѣщ. Рус. Прав.	Р. Еловка	202	35	15	18	12	35	18	84	76	1029	—		
3340	Д. Божедаровка. Б. помѣщ. Рус. Прав. . . . .	Р. Грязнушка.	202	35	15	18	12	35	30	105	96	320	—	Земля собственная.	
3341	Д. Ново-Тоцкое. Б. госуд. Мордва. Прав. . . . .	Р. Токъ.	207	40	28	7	3	40	—	395	411	1200	—		
3342	Д. Ново-Тоцкое. Б. удѣл. Рус. Прав. . . . .	—	207	40	28	7	3	40	—	160	190	512	—		
3343	Д. Родимовка (Больше-Гасвицкое тожъ). Б. помѣщ. Рус. Прав. . . . .	Р. Калинка.	200	33	30	5	5	33	8	35	30	51	—		
3344	Д. Петровка. Б. помѣщ. Рус. Прав. . . . .	Ручей.	199	33	16	22	16	33	1	2	1	15	—		
3345	Д. Романовка. Б. помѣщ. Рус. Прав. . . . .	Ключь.	199	33	10	23	13	33	2	4	7	30	—		

## ВУЗУЛУЖСКІЙ УЪЗДЪ.

№.	Названіе волости и входящихъ въ нее населенныхъ мѣстъ (сель, деревень, хуторовъ). Сословіе (когда крестьянское, то и разряды изъ бывшихъ госуд., б. удѣл. и т. п.), національность и вѣроисповѣданіе жителей.	Положеніе населеннаго мѣста: при рѣкѣ, озерѣ, прудѣ, колодцѣ.	Разстояніе въ верст.						Число дворовъ.	Число жителей.		Колѣч. падѣльн. для собств. земл. въ десят.		Церкви, монастыри, молитв. зданія, школы, больн., почт. ст., земск. станц. пункты, метеор. станц., ярмарки, базары, фабрики, заводы, промыслы и т. п. Земскіе Начальники, Становые Пристава, Лѣсничіе, Вол. Прав., врачи, фельдш. и т. п.	
										Мужскаго пола.	Женскаго пола.	Удобной.	Неудобной.		
			Отъ Самары.	Отъ уѣзднаго города.	Отъ квар. Земск. Нач.	Отъ квар. Стан. Приг.	Отъ Волости. Правл.	Отъ близ. желѣзнодорож. станц. и зав. посѣлѣн.							
	<b>Усадьбы и хутора:</b>														
3346	Х. кр. Курскаго тов.	Р. Токъ.	205	30	20	12	8	30	9	27	36	500	50		
3347	Х. кр. Крутовыхъ.	—	189	32	20	12	8	32	6	11	12	1093	73		
3348	Кр. Екатеринославскаго товарищ. . . . .	—	180	30	18	12	6	30	30	103	91	1700	26	я.	
3349	Х. „Александровская Пустошь“ . . . . .	Р. Ржавецъ.	201	34	15	15	7	34	5	22	23	1035	—	я	
3350	Х. Орловскій. . . . .	Р. Боровка.	220	53	20	15	10	53	30	116	142	1800	—	н	
3351	Х. Капускинъ . . . . .	Р. Токъ.	200	35	30	6	5	35	15	85	72	700	40	н	
3352	Х. Ново-Никулнскій. . . . .	—	216	49	25	12	3	49	16	56	59	357	3	н	
3353	Х. Катарскій. . . . .	Р. Боровка.	220	53	25	8	13	53	8	30	27	1035	—	е	
3354	Х. Мансыревскій. . . . .	—	220	53	24	9	15	53	6	18	25	600	—	в	
3355	Х. кр. Черняковыхъ.	—	220	53	24	14	15	53	2	19	14	304	—	т	
3356	Х. кр. Клейменовыхъ. . . . .	—	220	53	24	14	15	53	2	4	8	500	—	с	
3357	Х. кр. Басаковыхъ.	—	225	58	25	12	10	58	2	8	9	240	—	с	
3358	Х. кр. Канкина. . . . .	Прудъ.	205	38	25	10	25	38	4	10	15	660	—	б	
3359	Х. Лоховскій. . . . .	Р. Боровка.	220	53	17	18	12	53	10	55	63	500	—	о	
3360	Х. Евстигфеевыхъ.	—	220	53	17	18	12	53	3	17	13	120	—	о	
3361	Х. куп. Болдырева.	Прудъ.	217	50	10	20	7	50	1	2	2	400	—	с	
3362	Х. Спасо-Преображенскаго мужскаго монастыря. . . . .	Колод.	215	48	12	10	5	48	1	6	—	60	—	я	
3363	Х. Рамзинскій. . . . .	Прудъ.	207	40	10	20	10	40	7	30	25	300	—	я	
3364	Ус. дв. Л. П. Поздунина . . . . .	Озера и Прудъ.	207	40	18	12	3	40	1	6	11	800	200	м	
3365	Ус. дв. В. П. Поздунина . . . . .	Ключъ.	197	30	8	25	15	30	1	15	8	1959	—	в	
3366	Ус. дв. С. Н. Новосильцевой . . . . .	Прудъ.	202	35	20	10	—	35	1	20	10	750	10	с	
	<b>Водяныя мельницы:</b>														
3367	Гарина. . . . .	Р. Токъ.	200	35	30	6	5	35	1	5	6	—	67		
3368	Красикова. . . . .	—	212	45	30	2	12	45	1	10	12	—	—		



## ВУЗУЛУКСКІЙ УВЪДЪ.

№	Названіе волости и входящихъ въ нее населенныхъ мѣстъ (сель, деревень, хуторовъ). Сословіе (когда крестьянское, то и разряды ихъ: бывшіе госуд., б. удѣл. и т. п.), національность и вѣроисповѣданіе жителей.	Положеніе населеннаго мѣста: при рѣкѣ, озерѣ, прудѣ, колодецѣ.	Разстояніе въ верст.						Число жителей.			Кол-во надѣльн. или собств. земли въ десят.		Церкви, монастыри, молитв. зданія, школы, больн., почт. ст., земск. станц. пункты, метеор. станц., ярмарки, базары, фабрики, заводы, промыслы и т. п. Земскіе Начальники, Становые Приставы, Лѣсничіе, Вол. Прав., врачи, фельдш. и т. п.	
			Отъ Самары.	Отъ уѣзнаго города.	Отъ квар. Земск. Нач.	Отъ квар. Стан. Прав.	Отъ Волости. Прав.	Отъ близ. землепозор. станц. и назв. посылки.	Число дворовъ.	Мужскаго пола.	Женскаго пола.	Удобной.	Неудобной.		
<b>Кузьминовская (въ 4 ст., 7 уч. Земск. Начал., 1 суд. слѣд. уч., 3 приз. уч.)</b>															
3369	С. Кузьминовка. Б. госуд. Рус. Прав. . . .	Р. Ильмень.	220	50	40	12	—	45	295	1040	1103	6771	66	на дѣл.	Церковь. Зем. и церк. прих. шк. Вол. Прав. Вѣтр. и вод. мельн.
3370	С. Игвашкино. Б. госуд. Рус. и чуваш. Прав. . . . .	Р. Токъ.	225	55	40	10	10	55	432	1392	1373	7636	311	на дѣл.	Церковь. Зем. и 2 церк.-прих. шк. Вол. мельн.
3371	С. Абръшкыно. Б. госуд. Рус. Прав. . . .	—	223	53	38	8	10	53	191	520	480	2663	48	на дѣл.	Церковь. Зем. школа. Зав. воен. кон. уч.
3372	С. Покровка. Б. госуд. Рус. Прав. . . .	Р. Чесноковка.	222	52	48	20	8	37	254	712	725	6129	—	на дѣл.	Церковь. Зем. школа. Вод. и вѣтр. мельн.
3373	С. Старо-Яшкино. Б. госуд. Рус. и чуваш. Прав. . . . .	Р. Ильмень.	215	45	40	12	—	54	411	1369	1380	8337	131	на дѣл.	Церковь. Зем. школа. 3 вѣтр. и 1 вод. мельн.
3374	Д. Ново-Никольская. Б. гос. Рус. Прав. . .	Р. Чесноковка.	228	58	48	20	—	84	64	207	212	1737	—	соб. ств.	Земская школа.
3375	Кол. Ишалка. Нѣмцы Менон. . . . .	Прудъ.	232	62	52	23	—	114	20	82	87	1410	—	—	—
<b>Х у т о р а</b>															
3376	Х. „Семеновскій“. Рус. Прав. . . . .	Р. Чесноковка.	228	50	45	15	—	84	25	135	143	1392	—	соб. ств.	—
3377	Х. „Завицковскій“. Рус. Прав. . . . .	—	228	58	48	19	—	74	18	110	116	1590	—	—	—
3378	Х. куп. Барова . . .	—	228	58	48	19	—	74	1	2	1	1000	—	соб. ств.	—
3379	Х. „Чуринскій“. Рус. Прав. . . . .	Прудъ.	233	63	53	24	—	124	2	4	3	1000	—	—	—
3380	Х. И. Д. Фоть. . . .	Колодець.	234	64	54	25	—	134	1	4	3	160	—	соб. ств.	—
3381	Х. Н. Д. Гинтеръ. . .	—	235	65	55	26	—	144	1	3	2	240	—	—	—
<b>Курманаевская (въ 5 ст., 12 уч. Зем. Нач., 1 суд. слѣд. уч., 3 призыв. уч.)</b>															
3382	С. Курманаевка. Б. госуд. Рус., мордва, чуваш. Прав. . . . .	Рѣка Бузулукъ.	180	37	37	22	—	37	356	1105	1095	5077	631	на дѣл.	Церковь. Зем. и церк.-прих. шк. Зем. ст. Базары по вторникамъ. Вод. мельн. Вол. Прав.
3383	С. Кандауровка. Б. госуд. Рус. Прав. . .	—	183	40	40	19	—	34	433	1757	1784	7258	174	на дѣл.	Церковь. Зем. шк. и шк. грам. 3 вѣтр. мел.
3384	С. Кутуши. Б. госуд. Рус. Прав. . . . .	—	190	45	45	14	—	84	365	1196	1307	5727	203	на дѣл.	Церковь. Школа грамоты. Базары по средамъ. Кон. заводъ. 2 вод. мельн.
3385	Д. Петровка. Б. госуд. Рус. Прав. . . .	—	183	35	35	24	—	23	167	571	596	3018	47	на дѣл.	4 вѣтр. мельн.

## ВУЗУЛУКСКІЙ УЪЗДЪ.

№	Названіе волости и входящихъ въ нее населенныхъ мѣстъ (сель, деревень, хуторовъ). Сословіе (когда крестьянское, то и разряды ихъ: бывшіе госуд., б. удѣл. и т. п.), національность и вѣроисповѣданіе жителей.	Положеніе населеннаго мѣста: при рѣкѣ, озерѣ, прудѣ, колодецѣ.	Разстояніе въ верст.					Число жителей.	Колѣч. надѣльн. или собств. земли въ десят.		Церкви, монастыри, молитв. зданія, школы, больницы, почт. ст., земск. станц. пункты, метеор. станц., ярмарки, базары, фабрики, заводы, промыслы и т. п. Земскіе Начальники, Становые Пристава, Лѣсничіе, Вол. Прав., врачи, фельдш. и т. п.			
			Отъ Самары.	Отъ уѣзнаго города.	Отъ квар. Земск. Нач.	Отъ квар. Стан. Прис.	Отъ Волостн. Правл.		Отъ близк. желѣзнодорожн. станц. и назв. послѣдн.	Мужскаго пола.		Женскаго пола.	Удобной.	Неудобной.
3386	С. Прокаевка Б. госуд. Мордва. Прав. . . . <b>Хутора.</b>	Оврагъ Паника.	205	50	50	18	12	50	155	502	468	2384	144	Церковь. Школа. 2 вѣтр. мельн.
3387	Х. „Давыдовскій“ куп. П. М. Журавлева . . .	—	207	52	52	16	18	52	1	12	6	3934	100	на дѣл. соб ств.
3388	Х. „Красноярскій“ кр. Саблина съ товарищ. . . . .	—	207	52	52	16	12	52	—	—	—	933	7	ар. вл.
3389	Х. „Михайловскій“ А. Т. Прохорова . . . .	Р. Тарпанка.	205	50	50	18	8	50	1	10	4	2929	76	соб ств.
<b>Лобазинская (въ 6 ст., 12 уч. Зем. Нач., 1 суд. слѣд. уч., 1 приз. уч.).</b>														
3390	С. Лобазы. Б. госуд. Рус. и малорос. Прав. и раскол. . . . .	Р. Бузулукъ.	188	25	25	25	—	23	633	1945	1913	9425	316	Церковь, молитв. домъ. Австр. топка. Зем. и церк.-прих. шк. Зем. ст. Вод. мельн. Вол. Прав. Урядн.
3391	С. Перевозниково. Б. госуд. Рус. Прав. . . .	—	180	15	15	15	10	15	312	975	949	5089	287	Церковь, церк.-прих. школа, вод. мельн.
3392	С. Сквордовка Б. госуд. Рус. Прав. . . .	—	192	29	29	29	4	29	300	1083	1112	5870	152	Церковь, зем. школа, 3 вѣтр. мельн.
3393	С. Шулаевка Б. госуд. Рус. Мордва Прав.	Оврагъ.	200	35	35	35	12	35	310	883	922	6162	72	Церковь, церк.-прих. школа. 2 вѣтр. мельн.
3394	С. Дмитріевка Б. госуд. Рус. Прав. . . .	Озеро Гати	175	10	10	10	15	10	151	439	455	2449	251	Церковь, церк.-прих. школа.
<b>Усадьбы и хутора:</b>														
3395	Х. кр. Коняевыхъ съ товар. . . . .	Колодець.	185	22	22	22	6	20	4	15	16	415	—	Земля соб.
3396	Х. Ф. Ф. Красикова (Б. Свѣнцицкой) . . .	Прудъ.	180	15	15	15	10	15	1	1	1	780	—	
3397	Вод. мельн. Квасиха.	Р. Самара.	167	4	3	4	21	5	1	1	27	55	—	
<b>Линія Ташкентской ж. д.</b>														
2 сторож. желѣзн. дорожн. будки на 31 и 33 верст. . . . .														
		Колодцы.	196—198	8—10	6—8	8—10	17—19	7—9	2	5	4	—	—	
<b>Логачевская (въ 5 ст., 11 уч. Зем. Нач., 1 суд. слѣд. уч., 3 приз. уч.).</b>														
3398	С. Логачевка Б. госуд. Рус. Прав. . . .	Р. Погромка.	200	49	—	30	—	25	444	1579	1661	7533	66	Церковь, 2-хъ вл. церк.-прих. школа. Базары по понедѣл. 5 вѣтр. и 1 механ. съ нефт. двиг. мельн. Зем. Нач. Вол. Прав. Урядникъ и фельдшеръ.

## ВУЗУДУЖСКИЙ УЪЗДЪ.

№	Названіе волости и входящихъ въ нее населенныхъ мѣстъ (село, деревень, хуторовъ). Сословіе (когда крестьянское, то и разряды ихъ: бывшіе госуд., б. удѣл. и т. п.), національность и вѣроисповѣданіе жителей.	Положеніе населеннаго мѣста: при рѣкѣ, озерѣ, прудѣ, колодезѣ.	Разстояніе въ верст.					Число дворовъ.	Число жителей.		Болѣз. надѣлныя или собств. земли въ десятяхъ.		Церкви, монастыри, молитв. зданія, школы, больн., почт. ст., земск. станц. пункты, метеор. станц., армарки, базары, фабрики, заводы, промыслы и т. п. Земскіе Начальники, Становые Пристава, Лѣвничіе, Вол. Прав., врачи, фельдш. и т. п.,		
									Мужскаго пола.	Женскаго пола.	Удобной.	Неудобной.			
			Отъ Самары.	Отъ уѣзднаго города.	Отъ квар. Земск. Нач.	Отъ квар. Стан. Прис.	Отъ Волостн. Правл.							Отъ близ. железнодорож. станц. и назв. постанц.	
3399	С. Казанка Б. госуд. Рус. Прав. . . . .	Р. Погромка	200	50	8	38	8	20	437	1573	1585	10666	717	надѣлныя зем. собств.	Церковь, церк.-прих. шк. 8 вѣтр. мельн.
3400	С. Злобинка. Б. госуд. Рус. Прав. . . . .	—	190	45	7	37	7	18	226	743	745	4246	55		Церковь, церк.-прих. шк. 2 вѣтр. мельн.
3401	С. Егорьевка. Б. госуд. Чуваши, мордва и рус. Прав. . . . .	Прудъ и колод.	200	59	10	20	10	35	162	529	522	3628	148		Церковь, церк.-прих. шк. 3 вѣтр. мельн.
3402	Д. Тарпановка. Б. госуд. Рус. Прав. . . . .	Р. Тарпановка.	190	39	10	20	10	28	81	292	338	2797	16		Церк.-прих. школа и 1 вѣтр. мельн.
3403	Д. Ивановка. Б. госуд. Мордва. Прав. . . . .	Р. Погромка	200	46	3	33	3	22	37	126	121	884	12		
Хутора:															
3404	Х. Рогачинскаго Т-ва. Малорос. Прав. . . . .	Прудъ.	210	59	10	40	10	30	64	233	213	4030	5	Церк. - прих. школа. 1 вѣтр. мельн.	
3405	Х. кр. В. И. Ерышева. . . . .	—	204	53	4	26	4	29	1	3	3	275	20		
3406	Х. „Прокаевскій“ кр. Никитиныхъ съ товарищ. . . . .	—	209	58	9	21	9	34	6	11	9	1502	—		
Лѣтниковская (въ 2 ст., 5 уч. Зем. Нач., 3 суд. слѣд. уч., 5 приз. уч.).															
3407	С. Лѣтниково (Михайловка). Б. госуд. Рус. Прав. . . . .	Р. Моча.	100	95	2	20	—	70	376	1380	1395	7696	404	надѣлныя	Церковь, 2 школы: Зем. и церк.-прих. 7 вѣтр. мельн. Вол. Прав. Зем. ст.
3408	С. Орѣховка. Б. госуд. Рус. Прав. . . . .	—	95	100	3	25	5	62	398	1404	1360	8279	163		Церковь, 2 школы: зем. и церк.-прих. 7 вѣтр. мельн. Зем. больн. Врачъ, фельдшеръ акушерка.
3409	С. Несмѣяновка. Б. госуд. Рус. Прав. . . . .	Оврагъ Ветлянка.	100	87	9	12	8	60	219	890	920	6005	279		Церковь, зем. школа, 4 вѣтр. мельницы.
3410	Д. Надеждинка. Б. помѣщ. Рус. Прав. . . . .	Р. Моча.	115	90	15	15	12	66	53	249	270	600	30		Вѣтр. мельн.
3411	Д. Аполлоновка. Б. помѣщ. Рус. Прав. . . . .	—	115	90	15	16	12	68	7	34	30	126	74		
Х у т о р а.															
3412	Х. „Кравцевскій“ кр. и мѣщ. Рус. Прав. . . . .	—	80	105	20	40	20	70	37	160	174	850	—	Земск. школа.	
3413	Х. куп. Терниковой.	—	80	105	20	40	20	68	1	11	4	8000	—		

## ВУЗУЛУКСКИЙ УЪЗДЪ.

№	Название волости и входящихъ въ нее населенныхъ мѣстъ (сель, деревень, хуторовъ) Сословіе (когда крестьянское, то и разряды ихъ: бывшіе госуд., б. удѣл. и т. п.), национальность и вѣроисповѣданіе жителей.	Положеніе населеннаго мѣста: при рѣкѣ, озерѣ, прудѣ, колодецѣ.	Разстояніе въ верст.						Число дворовъ.	Число жителей.		Болн. надѣлн. или собств. земли въ десят.		Церкви, монастыри, молитв. зданія, школы, больн., почт. ст., земск. станц. пункты, метеор. станц., ярмарки, базары, фабрики, заводы, промыслы и т. п. Земскіе Начальники, Становые Пристава, Лѣсничіе, Вол. Прав., врачи, фельдш. и т. п.,
										Мужскаго пола.	Женскаго пола.	Удобной.	Неудобной.	
			Отъ Самары.	Отъ уѣзднаго города	Отъ квар. Земск. Нач.	Отъ квар. Стан. Прис.	Отъ Волостн. Правл.	Отъ близж. желѣзнодорож. станц. и назв. послѣдн.						
3414	Х. „Огаревскій“ куп. Суорошниковъ . . . . .	Прудь.	107	90	15	15	10 65	Богатое.	1	2	3	2021	—	Земля собственная.
3415	Х. „Карповскій“ куп. Суорошниковъ . . . . .	—	105	93	18	18	8 60		1	3	1	2031	—	
3416	Х. А. Н. Сапрыкина . . . . .	—	108	90	10	15	9 65		1	12	4	1360	—	
3417	Х. „Ильичевъ“ Кривошалава . . . . .	—	112	85	14	10	13 62		1	4	5	100	—	
3418	Х. „Петровскій“ А. П. Сапрыкина . . . . .	—	114	85	16	10	15 65		6	2	1	700	—	
3419	Х. Д. С. Кузнецова . . . . .	—	114	85	16	10	15 61		1	7	4	200	—	
3420	Х. „Подвигинъ“ кр. бр. Подвигиныхъ . . . . .	—	112	80	16	10	15 60	2	3	1	180	—		
3421	Х. „Пустынь“ на зем. Лѣтн. общ. . . . .	—	108	90	10	15	9 55	1	2	—	—	—	—	

### Любимовская (въ 5 ст., 11 уч. Зем. Нач., 2 суд. слѣд. уч., 4 приз. уч.)

3422	С. Любимова. Б. госуд. Рус. Малорос. и мордва. Прав. . . . .	Р. Бузулукъ.	200	74	25	35	— 47	Пограниное.	441	1509	1545	7432	90	Церковь строится вм. сгорѣвшей, школа грамоты. Прием. покой. Зем. ст. 3 ярмарки Базары по воскресен. 5 вѣтр. мельн. Вол. Прав. Врачъ, фельдшеръ.
3423	С. Преображенка. Б. госуд. Русск. Прав. . . . .	Прудь.	210	74	25	42	12 36		346	1222	1263	7497	72	
3424	Д. Яковлевка. Б. помѣщ. Рус. Прав. и раскол. . . . .	—	208	82	33	43	8 45	Тонкое.	51	161	152	171	24	Вѣтр. мельн.
3425	Д. Кишаловка. Б. госуд. Мордва. Прав. . . . .	Р. Бузулукъ.	209	83	34	44	8 45		72	207	205	1908	114	Вѣтр. мельн.
3426	Д. Сайновка. Б. госуд. Татары. Магомет. . . . .	—	206	75	26	41	5 40	Сорока.	185	566	593	2117	190	Мечеть. 2 вод. мельн.
3427	Д. Амерханова. Б. госуд. Татары и башкиры. Магом. . . . .	—	215	84	35	50	15 40		158	413	459	4071	958	Мечеть, вод. и вѣтр. мельница.
3428	Д. Кундузлутамакъ. Б. госуд. Башкиры. Магом. . . . .	—	192	74	26	29	7 55	Пограниное.	121	305	333	11040	2327	Мечеть. } Водян. мельн.
3429	Д. Кызыль-Мечеть. Б. госуд. Башкиры. Магом. . . . .	—	195	74	26	30	4 55		126	337	369			на дѣл.

## ВУЗУЛУКСКИЙ УЪЗДЪ.

№ №	Названіе волости и входящихъ въ нее населенныхъ мѣстъ (сель, деревень, хуторовъ). Сословіе (когда крестьянское, то и разряды ихъ: бывшіе госуд., б. удѣл. и т. п.), національность и вѣроисповѣданіе жителей.	Положеніе населеннаго мѣста: при рѣкѣ, озерѣ, прудѣ, колодцѣ.	Разстояніе въ верст.					Число дворовъ.	Число жителей.		Колѣч. надѣлн. или собств. землн въ десят.		Церкви, монастыри, молитв. зданія, школы, больн., почт. ст., земск. станц. пункты, метеор. станц., ярмарки, базары, фабрики, заводы, промыслы и т. п. Земскіе Начальники, Становые Пристава, Лѣсничіе, Вол. Прав., врачи, фельдш. и т. п.
			Отъ Самары.	Отъ уѣзднаго города.	Отъ квар. Земск. Нач.	Отъ квар. Стан. Прис.	Отъ Волости. Правл.		Отъ близк. желѣзнодорожн. станц. и назв. послѣдн.	Мужскаго пола.	Женскаго пола.	Удобной.	
3430	Д. Красная-Мечеть. Б. госуд. Тентяри. Магом. . . . .	Р. Бузулукъ.	197	74	25	32	2 47	23	53	63	470	143	Магом. молитвен. домъ.
3431	Д. Ишмурина. Б. госуд. Башк. Магом. Хутора.	—	190	74	27	25	10 47	30	101	112	1739	352	Магом. молитв. домъ, вод. мельн.
3432	Х. куп. А. М. Комарова . . . . .	Прудъ.	207	81	32	42	7 44	1	3	3	1300	—	Земля собств.
3433	Х. Д. Г. Копачева.	Колод.	210	84	35	45	10 47	1	2	3	350	—	
3434	Х. „Крыловскій“ кр. Шохиныхъ съ товар. . . . .	Прудъ.	208	82	35	43	10 55	22	47	47	3341	—	
3435	Х. „Ново-Тоцкій“ кр. Фроловыхъ съ товар. . . . .	—	206	80	33	41	8 53	15	46	47	2085	—	
3536	Х. Кр. Позем. Банка. (Быв. А. Э. Свѣнцицкаго). . . . .	—	208	82	35	43	10 55	1	3	3	450	—	Вѣтр. мельн., принад. К. В. Шохины.
3437	Х. Г. М. Макарова.	—	200	64	15	35	10 37	1	3	2	1500 аре нд.	—	
3438	Х. мѣщ. А. В. Малютина . . . . .	—	200	63	14	35	11 36	1	4	4			
3439	Х. мѣщ. П. А. Сендюкова и П. Е. Дудина . . . . .	—	200	59	10	35	15 32	2	6	4	1183	—	аре нд.
3440	Х. кр. А. Салихова.	Колод.	200	68	19	35	9 41	1	1	1	120	—	
3441	Х. кр. А. Е. Лукьянова . . . . .	Прудъ.	200	62	13	35	12 35	1	1	1	1000	—	аре нд.
3442	Х. М. Прокудина съ товар. . . . . Вод. мельн.	—	195	71	22	22	15 44	3	6	6	370	—	аре нд.
3443	Г. Хамидулина . . . . .	Р. Бузулукъ.	224	76	27	40	6 48	1	2	2	—	—	На обществ. зем.
3444	Я. П. Базарова . . . . .	—	220	75	26	36	5 45	1	1	1	—	—	
3445	Х. Гайнулина . . . . .	—	218	75	25	34	1 46	1	2	1	—	—	
3446	Шшкова . . . . .	—	215	84	35	50	15 40	1	3	4	—	—	
Максимовская (въ 2 ст., 2 уч. Зем. Нач., 3 суд. слѣд. уч., 5 приз. уч.).													
3447	С. Максимовка (Коржевка тожъ) 2 общ-ва. Б. госуд. и удѣл. Рус. Прав. и сент. . . . .	Р. Самара, Съѣзжая и Ветлянка.	85	85	40	45	— 15	721	2418	2619	9160	575	Церковь. Молитв. домъ (молокан.), зем. и церков.-прих. шк. Вол. Прав. Кредит. т-во, почт. отд. Зем. ст., фельдшер. пун., кожевен. заводъ, 5 вѣтр. мельн.

**ВУЗУЛУКСКИЙ УЪЗДЪ.**

№ №	Название волости и входящихъ въ нее населенныхъ мѣстъ (сель, деревень, хуторовъ). Сословіе (когда крестьянское, то и разряды ихъ: бывшіе госуд., б. удѣл. и т. п.), национальность и вѣроятное вѣданіе жителей.	Положеніе населеннаго мѣста: при рѣкѣ, озерѣ, прудѣ, колодезѣ.	Разстояніе въ верст					Число дворовъ.	Число жителей.		Кол-во надѣльн. или собств. земель въ десятахъ.		Церкви, монастыри, молитв. зданія, школы, больн., почт. ст., земск. станц. пункты, метеор. станц., ярмарки, базары, фабрики, заводы, промыслы и т. п. Земскіе Начальники, Становые Пристава, Лѣсничіе, Вол. Прав., врачи, фельдш. и т. п.	
			Отъ Самары.	Отъ уѣзднаго города.	Отъ квар. Земск. Нач.	Отъ квар. Стан. Прис.	Отъ Волостн. Правл.		Отъ близ. желѣзнодорож. станц. и назв. послѣдн.	Мужскаго пола.	Женскаго пола.	Удобной.		Неудобной.
3448	С. Сѣзжее (Леонтьевна) 2 общ. Б. госуд. и удѣл. Рус. и мордва. Прав. и сект. Р. Самара.		90	80	40	45	5 12	598	1905	1891	8117	357 2	вѣтр. мельн. на дѣл.	Церковь. Земск. и церк.-прих. шк. 1 ярмарка, кирпич. заводъ.
<b>Мало Малышевская (въ 1 ст., 1 уч. Зем. Нач., 3 суд. слѣд. уч., 5 приз. уч.).</b>														
3449	С. Мало-Малышев-ка. Б. госуд. Рус. Прав. . . . .	Озеро и колод.	65	100	25	50	— 8	828	2622	2652	10328	509	1403	2 церкви. Земск. и церк.-прих. шк. Зем. ст. 2 ярмарки. Базаръ по понедѣльн. 9 вѣтр. мельн. 5 прос. обдир. 1 маслоб., фельдшеръ. Урядникъ. Вол. Прав.
3450	С. Моча. Б. госуд. Рус. Прав. . . . .	—	55	110	30	60	10 12	657	2016	2032	12723	—		
3451	С. Красно-Самарская Крѣпость. Б. госуд. Рус. Прав. . . . .	Р. Самара.	70	100	35	50	10 15	128	315	353	1581	772	30 м. надѣльная.	Церковь. Церк.-прих. школа, 1 вѣтр. мельн.
3452	Д. Филиповка. Б. госуд. Великорос. Прав.	Озеро.	70	100	13	50	12 6	84	338	319	1196	—		
<b>Х у т о р а .</b>														
3453	Х. „Тростянской“ Б. госуд. Рус. Прав.	Колод.	64	105	18	55	10 —	7	28	26	243	—	Собствен.	
3454	Х. „Июлавский“ Рус. и мордва. Прав.	Озеро.	70	110	30	60	10 20	31	99	86	1485	174		
<b>Красно-Самарское лѣсничество.</b>														
3455	Домъ лѣсничаго . . . . .	Р. Самара.	80	100	25	60	13 23	1	1	2	—	—		
3456	Домъ помощ. лѣсничаго . . . . .	—	80	97	22	57	12 20	1	3	5	—	—		
3457	Квар. объѣздчика . . . . .	—	80	100	25	60	15 23	1	1	3	—	—		
3458	12 лѣсн. сторожекъ . . . . .	—	80	100	25	60	15 23	12	27	28	—	—		
<b>Сам.-Златоуст. жел. дорога.</b>														
3459	Ст. Тростянка . . . . .	Колодцы.	65	105	25	50	5 —	1	13	12	—	—		
	3 сторож. будки на 17—21 верстѣ . . . . .	—	68	80	100	102	21 — 25	46	— 60	15	—	—		
								1	— 3	3	5	3	—	—

## ВУЗУЛУКСКІЙ УВЪДЪ.

№ Ж.	Названіе волости и входящихъ въ нее населенныхъ мѣстъ (сель, деревень, хуторовъ). Состояніе (когда крестьянское, то и разряды ихъ: бывшіе госуд., б. удѣл. и т. п.), національность и вѣроисповѣданіе жителей.	Положеніе населеннаго мѣста: при рѣкѣ, озерѣ, прудѣ, колодезѣ.	Разстояніе въ верст.							Число жителей.			Колич. надѣльн. или собств. земли въ десят.		Церкви, монастыри молитв. зданія, школы, больницы, почт. ст., земск. станц. пункты, метеор. станц., ярмарки, базары, фабрики, заводы, промыслы и т. п. Земскіе Начальники, Становые Пристава, Лѣсничіе, Вол. Прав., врачи, фельдш. и т. п.
										Число дворовъ.	Мужскаго пола.	Женскаго пола.	Удобной.	Неудобной.	
			Отъ Самары.	Отъ уѣзднаго города.	Отъ квар. Земск. Нач.	Отъ квар. Стан. Прис.	Отъ Волостн. Права.	Отъ ближ. желѣзнодорож. станц. и назв. послѣдн.	Удобной.						

### Марковская (въ 3 ст., 10 уч. Земск. Начальн., 2 суд. слѣд. уч., 3 приз. участ.).

3460	С. Марковна. Б. госуд. Рус. Прав. . .	Р. Сорочка.	210	65	32	32	—	26	197	726	713	4196	51	Церковь, церк.-прих. шк. Зем. ст. 2 вѣтр. мельн. Вол. Прав.
								Точное.						
3461	С. Павло-Антоновка. Б. госуд. Рус. Прав.	—	203	58	28	28	7	19	276	1054	1019	10586	83	Церковь. Зем. школа.
3462	С. Приютное. Б. госуд. Рус. Прав. . .	—	214	70	34	34	4	30	151	482	483	3790	53	Церковь, церк.-прих. шк. 1 вѣтр. и 1 паров. мельн.
3463	С. Невѣжино. Б. госуд. Рус. Прав. . .	Р. Суходоль.	217	72	24	24	8	25	174	586	578	3773	34	Церковь, церк.-прих. шк. 1 вод. и 1 вѣтр. мельн.
3464	Д. Архангельская. Б. удѣл. Рус. Прав. . .	Прудь.	210	60	40	40	8	34	44	150	134	590	39	Вѣтр. мельн.
3465	Д. Ново-Точкал. Б. удѣл. Рус. Прав. . .	—	210	60	40	40	8	34	39	158	167	932	5	
<b>Х у т о р а .</b>														
3466	Кр. Поз. Банка . . .	Озеро.	215	74	24	24	12	27	1	7	6	4000	—	зем. об. кр. с. Павло-Антонов. собствен.
3467	Мѣш. В. Н. Стружинскаго . . . . .	—	215	74	24	24	12	27	1	3	3	4000	—	
<b>Водяныя мельницы.</b>														
3468	Кр. Нефедова . . .	Р. Сорочка.	206	62	32	32	4	22	1	3	3	2	—	зем. об. кр. с. Павло-Антонов. собствен.
3469	Кр. С. А. Смаравова.	—	201	56	30	30	8	17	1	2	1	2	—	
3470	Кр. Н. Гашгузова.	—	199	54	32	32	10	15	1	5	4	3	—	

### Матвѣвская (въ 3 ст., 8 уч. Земск. Начал., 2 суд. слѣд. уч., 4 приз. уч.).

3471	С. Матвѣвка. Б. госуд. Рус. Прав. . .	Р. Воробьевка.	274	111	70	30	—	15	374	1355	1342	7585	—	Церковь, зем. и цер.-прих. шк. Зем. ст. Вол. Прав., приѣм. покой, фельдшер. 6 вѣтр. мел.
								Гамалѣвка.						
3472	С. Алексѣвка. Б. госуд. Рус. Прав. . .	Р.р. Воробьевка и Волчевка.	269	106	65	25	5	10	278	1221	1243	6935	—	Церковь, 2 школы: земск. и церк.-прих. 6 вѣтр. мельн.
3473	Д. Медвѣдка. Б. госуд. Татары. Магом. . .	Р. Медвѣдка.	264	101	65	20	10	10	87	267	297	1354	—	Мечеть и магом. школа.
3474	С. Мирюлюбовка (Ветлянка тожъ). Б. госуд. Рус. Прав. . .	Р. Ветлянка.	277	114	70	35	7	16	425	1663	1797	8054	—	Церковь, зем. и цер.-прих. шк. 5 вѣтр. мел.

ВУЗУЛУКСКІЙ УЪЗДЪ.

№№	Названіе волости и входящихъ въ нее населенныхъ мѣстъ (сель, деревень, хуторовъ). Сословіе (когда крестьянское, то и разряды ихъ: бывшіе госуд., б. удѣл. и т. п.), национальность и вѣроисповѣданіе жителей.	Положеніе населеннаго мѣста: при рѣкѣ, озерѣ, прудѣ, колодцѣ.	Разстояніе въ верст.						Число дворовъ.	Число жителей.		Колич. надѣльн. или собств. земли въ десят.		Церкви, монастыри молитв. зданія, школы, больн., почт. ст., земск. станц. пункты, метеор. станц., ярмарки, базары, фабрики, заводы, промыслы и т. п. Земскіе Начальники, Становые Пристава, Лѣсничіе, Вол. Прав., врачи, фельдш. и т. п.		
			Отъ Самары.	Отъ уѣзднаго города.	Отъ квар. Земск. Нач.	Отъ квар. Стан. Прис.	Отъ Волости. Прав.	Отъ близк. желѣзнодорожн. станц. и назв. послѣдн.		Мужскаго пола.	Женскаго пола.	Удобной.	Неудобной.			
3475	Д. Филипповка (Тананькъ тожъ) Б. госуд. Рус. Прав. . . . .	Р. Лебяжка.	295	132	80	43	13	12	70	245	295	2833	400	Земля надѣльная.	Церк.-прих. шк. и вѣтр. мельн.	
3476	Д. Старо-Бѣлогорка. В. госуд. Татары. Маг.	Р. Иртекъ.	281	118	77	37	7	22	250	890	893	3515	—		2	Мечеть, маг. школа. вѣтр. мел.
3477	С. Старо-Бѣлогорка (Иртекия вершины тожъ). В. госуд. Рус. Прав. . . . .	Колод.	281	118	77	37	7	22	175	795	786	2496	—		3	Церковь, зем. шк. и вѣтр. мельн.
3478	Д. Новая Бѣлогорка Б. госуд. Татары. Маг.	Р. Бузулукъ.	264	101	85	30	15	30	170	983	987	2552	—		2	Мечеть, магом. школа. вѣтр. мельн.
3479	С. Степановка. Б. госуд. Рус. Прав. . .	Р. Грязнуха.	271	108	92	37	22	37	190	785	782	3415	—		3	Церковь, зем. школа. вѣтр. мельн.
3480	С. Пронькино (Курташка тожъ). В. удѣл. Мордва. Прав. . .	Р. Бузулукъ.	269	106	94	37	24	37	140	385	395	1206	—		3	Церковь, церк.-прих. шк. 1 вод. и вѣтр. мельн.
<b>Х у т о р а :</b>																
3481	Х. Я. И. Соколова.	Прудъ.	285	122	78	40	10	18	2	4	4	4500	—		Земля собствнная.	
3482	Х. Н. С. Ясакова.	Р. Лебяжка.	295	132	80	50	15	10	1	4	6	600	—			
3483	Х. Г. Н. Костромитинова. . . . .	—	295	132	80	50	15	10	1	1	1	400	—			
3484	Х. „Покровский“ Д. Я. Касимцева. . . .	Родникъ.	280	120	79	42	10	20	2	6	7	583	—			
3485	Х. В. Л. Бѣлоклюкова . . . . .	Р. Бузулукъ.	270	115	75	40	9	35	1	1	2	600	20	арен. у казны.		
3486	Фр. садъ свящ. Иванова. . . . .	Родн.	259	105	76	25	6	25	1	1	—	2	—		на зем. Матвѣевск. общ.	
3387	Каз. дѣс. сторож. Пронькино-Тощаго Л-ва. . . . .	—	265	102	80	25	13	26	2	8	8	—	—			

Михайловская (въ 3 ст., 10 уч. Земск. Начал., 2 суд. слѣд. уч., 4 приз. участ.)

3488	С. Михайловка. Б. госуд. Рус. Прав. . .	Р. Сорочка.	275	80	25	25	—	25	190	706	723	3610	84	Земля надѣльная.	Церковь. Зем. школа. Зем. ст. 2 вод. мельн. Урядникъ. Вол. Прав.	
3489	С. Покровка. Б. госуд. Рус. Прав. . .	—	283	90	18	18	8	18	276	985	916	7784	66		2	Церковь. церк.-прих. школы.
3490	С. Романовка. Б. госуд. Рус. Прав. . .	Р. Буганъ.	279	85	28	28	3	28	224	927	894	4568	60			Церковь. Зем. и церк. прих. шк.
3491	С. Троицкое. Б. госуд. Рус. Прав. . .	Р. Сорочка.	268	75	17	17	8	17	219	852	814	5074	74			Церковь. Церк.-прих. школа.



**ВУЗУЛУКСКИЙ УЪЗДЪ.**

№	Название волости и входящихъ въ нее населенныхъ мѣстъ (сель, деревень, хуторовъ). Сословіе (когда крестьянское, то и разряды ихъ: бывшіе госуд., б. удѣл. и т. п.), национальность и вѣроисповѣданіе жителей.	Положеніе населеннаго мѣста: при рѣкѣ, озерѣ, прудѣ, колодезѣ.	Разстояніе въ верст.						Число дворовъ.	Число жителей.		Колѣч. надѣльн. или собств. земли въ десят.		Церкви, монастыри, молитв. зданія, школы, больн., почт. ст., земск. станц. пункты, метеор. станц., ярмарки, базары, фабрики, заводы, промыслы и т. п. Земскіе Начальники, Становые Пристава, Лѣсничіе, Вол. Прав., врачи, фельдш. и т. п.	
			Отъ Самары.	Отъ уѣзднаго города.	Отъ квар. Земск. Нач.	Отъ квар. Стан. Прис.	Отъ Волостн. Прав.	Отъ близк. желѣзнодорож. станц. и назв. постѣдн.		Мужскаго пола.	Женскаго пола.	Удобной.	Неудобной.		
3492	С. Федоровка. Б. Госуд. Рус. Прав. . . .	Р. Сорочка.	263	70	17	17	12	17	213	771	808	8850	67	Церковь и церк. прих. школа.	
3493	Д. Тульская. Б. госуд. Рус. Прав. . . .	—	274	79	24	24	1	24	34	127	128	852	—		
<b>Х у т о р а .</b>															
3494	Х. „Ново-Георгиевка“ Б. помѣщ. Малор. Прав. . . . .	Р. Бузулукъ.	287	92	37	37	12	37	14	54	38	290	1	} На обществ. землѣ.	
3495	Х. „Успенскій“ . . .	Прудъ.	264	71	18	18	13	18	17	83	97	1500	5		
3496	Х. Пирогова . . .	Р. Сорочка.	260	100	25	25	12	25	1	4	2	450	—		
3497	Х. Ново-Троицкій . . .	—	265	72	19	19	10	19	40	165	146	1500	5		
3498	Х. Бр. Киселевыхъ . . .	—	270	77	20	20	7	20	1	10	15	4000	2		
<b>Водяныя мельницы . . .</b>															
3499	Поминова . . . . .	—	275	80	25	25	¼	25	1	3	4	—	—		
3500	Бѣлонухова . . . . .	—	271	78	20	20	5	20	1	2	2	—	—		
3501	Чернышева . . . . .	—	270	77	19	19	10	19	1	7	2	—	—		
3502	Ив. Михалева . . . . .	—	275	80	25	25	¼	25	1	1	1	—	—		
3503	Сенюшкина . . . . .	—	264	71	18	18	11	18	1	1	1	—	—		
3504	Михалевыхъ . . . . .	—	264	71	18	18	13	18	1	4	5	—	—		
<b>Могутовская (въ 1 ст., 9 уч. Земск. Начал., 3 суд. слѣд. уч., 2 приз. уч.)</b>															
3505	С. Могутово (Троицкое тожъ). Б. помѣщ. Рус. Прав. . . . .	Р. Черталыкъ.	150	50	22	35	—	33	221	618	643	122	—	Церковь. Зем. школа. Зем. ст. 1 вод. мельн. Вол. Прав. Зав. военно-конск. уч. Урядникъ.	
3506	Д. Сидоркино. Б. госуд. Чуваши и рус. Прав. . . . .	Р. Муштай.	160	40	10	47	12	45	88	200	215	553	—		Церк.-прих. школа.
3507	Д. Карачево. Б. помѣщ. Рус. прав. . . .	—	158	40	14	42	8	40	50	180	185	76	—	Земск. школа.	
3508	Д. Феллинка. Б. помѣщ. Рус. Прав. . . .	Р. Куртамакъ.	165	65	25	50	15	48	60	230	229	27	3	} На дѣлѣ . . . . .	
3509	С. Языково. Б. помѣщ. Рус. Прав. . . .	—	140	65	37	40	15	38	297	879	950	609	23		2 церкви. Зем. и церк.-прих. шк. Ярмарка. 1 вѣтр. мельн. 2 маслоб.
3510	Д. Ново-Никольская. Б. помѣщ. Рус. Прав.	Р. Кутулукъ.	155	65	39	40	17	36	25	98	83	225	5		

**ВУЗУЛУКСКІЙ УБЪДЪ.**

№	Название волости и входящихъ въ нее населенныхъ мѣстъ (сель, деревень, хуторовъ). Сословіе (когда крестьянское, то и разряды ихъ: бывшіе госуд., б. удѣл. и т. п.), национальность и вѣроисповѣданіе жителей.	Положеніе населеннаго мѣста: при рѣкѣ, озерѣ, прудѣ, колодцѣ.	Разстояніе въ верст.						Число дворовъ.	Число жителей.		Колѣч. надѣльн. или собств. земли въ десят.		Церкви, монастыри, молитв. зданія, школы, больн., почт. ст., земск. станц. пункты, метеор. станц., ярмарки, базары, фабрики, заводы, промыслы и т. п. Земскіе Начальники, Становые Приставы, Лѣсничіе, Вол. Прав., врачи, фельдш. и т. п.	
			Отъ Самары.	Отъ уѣзднаго города.	Отъ квар. Земск. Нач.	Отъ квар. Стан. Прис.	Отъ Волостн. Правл.	Отъ близ. желѣзнодорож. станц. и назв. послѣдн.		Мужскаго пола.	Женскаго пола.	Удобной.	Неудобной.		
3511	С. Богоявленское (Скобелево тожъ). Б. помѣщ. Рус. Прав.	Р. Тростянка.	140	65	34	25	12	23	61	148	164	32	--	Церковь 2 вѣтр. мельн.	
3512	Д. Подсолнечная (Ратъково тожъ). Б. помѣщ. Рус. Прав.	—	142	46	30	27	8	25	146	457	453	750	22	Паровая, водян. вѣтр. мельн. 2 обдирки	
3513	Д. Соковинка (Пріютное тожъ). Б. пом. Рус. Прав.	—	135	45	37	18	15	16	98	477	280	1830	—	Вод. мельн.	
3514	Д. Мало-Елшанка. Б. помѣщ. Рус. Прав.	Р. Котлубанка.	134	45	37	17	16	15	44	131	140	361	20	Надѣльная.	
3515	Д. Покровка (Анно-Знаменка тожъ). Б. помѣщ. Рус. Прав.	Ключъ Заводскій.	150	55	26	32	4	30	113	319	358	58	8		Вѣтр. мельн.
Усадьбы и хутора:															
3516	Ус. дв. О Г. Аксаковой . . . . .	Р. Кутулукъ.	140	65	37	40	15	38	1	10	9	81	—	Вод. мельн.	
3517	Ус. куп. Н. М. Комарова . . . . .	Р. Тростянка.	140	65	37	25	12	23	1	5	4	2700	—	Земля собств.	
3518	Х. кр. Дорешка . . . . .	—	155	60	30	37	8	35	1	5	5	100	—		
3519	Х. кр. Дорешка . . . . .	Ключъ Заводскій.	150	55	26	32	4	30	1	2	1	15	—	Вод. мельн.	
3520	Х. „Ново-Покровскій“ т-ва крест. . . . .	Р. Кутулукъ.	135	67	38	37	16	35	147	411	396	1907	аренд.		
3521	Х. „Скобелевскій“ т-ва крест. . . . .	—	140	65	37	51	16	35	50	140	142	1250	аренд.		
3522	Ус. Гребенщикова и Левина . . . . .	Р. Мустай.	158	40	14	12	9	40	1	10	12	490	собств.		
3523	Ус. Пережогина и Непклонова . . . . .	Ключъ.	162	40	8	49	15	47	1	7	5	890	собств.	Лѣсопильный заводъ	
3524	Х. „Черновскій“ тов. крест. . . . .	Р. Кувай.	145	70	37	40	21	38	1	16	10	1100	аренд.		
3525	Х. „Ключевскій“ тов. крест. . . . .	Р. Кутулукъ.	142	70	37	40	21	38	2	2	2	529	аренд.		
3526	Х. кр. Ф. Т. Чертова . . . . .	Ключъ Заводскій.	150	50	25	35	4	33	1	4	3	100	собств.	Вѣтр. мельн.	
3527	Х. кр. В. Муханова . . . . .	—	149	50	24	35	1	33	1	11	8	15	собств.		
3528	Х. „Малиновскій“ Т-ва крест. . . . .	Колод.	135	70	40	45	15	43	2	8	8	485	аренд.		
3529	Х. „Сурковскій“ Тов. крест. . . . .	Р. Кутулукъ.	140	65	37	37	15	35	1	1	—	1120	аренд.		

## ВУЗУДУКСКИЙ УЕЗДЪ.

№ №	Названіе волости и входящихъ въ нее населенныхъ мѣстъ (селъ, деревень, хуторовъ). Состояніе (когда крестьянское, то и разряды ихъ: бывшіе госуд., б. удѣл. и т. п.), національность и вѣроисповѣданіе жителей.	Положеніе населеннаго мѣста: при рѣкѣ, озерѣ, прудѣ, колодезѣ.	Разстояніе въ верст.						Число дворовъ.	Число жителей.		Кол-во пащель, или собств. земель въ десят.		Церкви, монастыри, молитв. зданія, школы, бол-ны, почт. ст., земск. станц. пункты, метеор. станц., армарки, базары, фабрики, заводы, промыслы и т. п. Земскіе Начальники, Становые Пристава, Лѣсничіе, Вол. Прав., врачи, фельдш. и т. п.			
			Отъ Самары.	Отъ уѣзднаго города.	Отъ квар. Земск. Нач.	Отъ квар. (стан. Прис.	Отъ Волостн. Присл.	Отъ ближ. железнодорож. станц. и назв. послѣдн.		Мужскаго пола.	Женскаго пола.	Удобной.	Неудобной.				
3530	Х. „Васильевскій“ т-ва крест. . . . .	Ключь.	148	52	26	35	4	33	43	174	179	979	8	Земля собственная.			
3531	Х. кр. П. Павлинова. . . . .	Р. Вутулукъ.	140	65	29	43	16	40	1	5	4	11	—			Вод. мельн.	
3532	Х. кр. В. Сотникова.	—	140	65	24	43	15	40	1	2	2	16	—				
3533	Х. кр. А. Никитчукъ.	Колод.	140	65	25	43	15	40	1	3	3	19	—				
3534	Х. кр. П. Сачукъ.	—	140	65	25	43	15	40	1	2	2	30	—				
3535	Ус. крест. Поз. Банка. . . . .	Р. Черталыкъ.	150	50	22	35	—	33	1	10	10	5533	—				
3536	Ус. Крест. Поз. Банка. . . . .	—	153	33	22	38	4	36	1	11	12	6888	77				
3537	Хут. М. Галка. . . . .	Колод.	154	54	26	37	4	35	1	5	2	23	—				
<b>Лѣсныя сторожки.</b>																	
3538	Кр. Поз. Банка. . . . .	Р. Черталыкъ.	156	44	23	30	4	29	1	2	3	—	—				
3539	Кр. Поз. Банка. . . . .	—	153	47	20	39	8	27	1	3	4	—	—				
<b>2-е Бузудукское лѣсничество каз. вѣд.</b>																	
3540	Офицерскій домъ „Паниковский“. . . . .	Р. Боровка.	138	25	25	25	18	12	1	17	14	—	—	Лѣсничій.			
<b>Лѣсные кордоны.</b>																	
3541	Паниковский 1-й. . . . .	—	138	25	25	25	—	12	1	2	1	—	—				
3542	Паниковский 2-й. . . . .	—	138	25	25	25	—	12	1	3	4	—	—	Помощ. Лѣсничаго.			
3543	Могутовскій. . . . .	Р. Черталыкъ.	148	45	45	45	—	28	1	3	3	—	—				
3544	Карачевскій. . . . .	—	148	45	45	45	—	28	1	4	4	—	—				
3545	Могутовскій. . . . .	—	148	45	45	45	—	28	1	4	2	—	—				
3546	Ратьковский № 9. . . . .	Колод.	138	33	33	33	—	15	1	2	3	—	—				
3547	Лебяжій № 10. . . . .	—	142	29	29	29	—	16	1	2	3	—	—				
3548	Студено-Ключевскій.	Р. Боровка.	145	29	29	29	—	18	1	2	1	—	—				
3549	Боровкинскій. . . . .	—	148	30	30	30	—	20	1	4	4	—	—				
3550	Сидоркинскій. . . . .	Р. Муштай.	163	38	38	38	—	38	1	7	5	—	—				
3551	Александровскій. . . . .	Р. Сусарка.	165	39	39	39	—	39	1	4	3	—	—				
3552	Мельничный. . . . .	—	164	38	38	38	—	38	1	3	1	—	—				
3553	Боровскій. . . . .	Колод.	163	35	35	35	—	35	1	4	5	—	—				
3554	Березовскій. . . . .	—	188	29	29	29	—	23	1	5	4	—	—				

ВУЗУЛУКСКІЙ УЪЗДЪ.

№	Названіе волости и входящихъ въ нее населенныхъ мѣстъ (сель, деревень, хуторовъ). Сословіе (когда крестьянское, то и разряды ихъ: бывшіе госуд., б. удѣл. и т. п.), національность и вѣроисповѣданіе жителей.	Положеніе населеннаго мѣста: при рѣкѣ, озерѣ, ручьѣ, колодезѣ.	Разстояніе въ верст.						Число дворовъ.	Число жителей.		Кол-во надѣлн или собств. зем-ли въ десат.		Церкви, монастыри, молитв. зданія, школы, больн., почт. ст., земск. станц. пункты, метеор. станц., ярмарки, базары, фабрики, заводы, промыслы и т. п. Земскіе Начальники Становые Пристава, Лѣсничіе, Вол. Прав. врачи, фельдш. и т. п.
			Отъ Самары.	Отъ уѣзднаго города.	Отъ квар. Земск. Нач.	Отъ квар. Стан. Прис.	Отъ Волостн. Правл.	Отъ близ. желѣзнодорожн. станц. и насл. постѣдн.		Мужскаго пола.	Женскаго пола.	Удобной.	Неудобной.	
3555	Лоховскій . . . . .	Колод.	165	26	26	26	—	26	1	3	2	—	—	
3556	Луговскій . . . . .	—	166	25	25	25	—	25	1	4	4	—	—	
3557	Мельничныи домъ . . . Смолокур. заводы.	Р. Сусарка.	195	32	32	32	—	32	1	2	2	—	—	Помощ. Лѣсничаго.
3558	В. Вѣчканова . . . . .	Р. Черталыкъ.	148	29	29	29	—	20	1	13	5	—	—	
3559	Кр. Казарина . . . . .	Колод.	138	28	28	28	—	16	1	2	1	—	—	
3560	Аксакова . . . . .	Студен. Ключь.	165	40	20	40	—	12	1	4	6	—	—	
3561	Ситникова . . . . .	Р. Боровка.	165	40	20	40	—	12	1	5	2	—	—	
3562	Воробьева . . . . .	Колод.	165	45	15	45	—	7	1	2	—	—	—	

Неплюевская (въ 1 ст., 3 уч. Земск. Начал., 3 суд. слѣд. уч., 5 приз. уч.).

3563	С. Неплюево (Рождественно тожъ). В помѣщ. Рус. Прав. . . .	Р. Кутулукъ.	125	72	22	22	—	20	201	558	565	170	10	Церковь. Земск. и церк.-прих. лив. Зем. ст. Завѣд. военно-конск. уч., фельдшеръ. Вол. Прав.
3564	Д. Петровка (Дмитрѣвка тожъ). Г. помѣщ. Рус. Прав. . . .	—	135	67	25	25	8	23	70	293	206	20	12	
3565	Д. Лоскаровка (Лопатино тожъ). Б. помѣщ. Рус. Прав. . . .	—	121	72	22	22	4	20	58	237	171	300	20	Церк.-прих. школа.
3566	С. Ново Ключевка. Б. госуд. Рус. Прав.	Озеро „Самодуровское“.	130	80	30	30	8	28	436	1422	746	4407	60	Церковь. Земск. и церк.-прих. шк. 6 вѣтр. мельн. и 1 паровал.
3567	С. Ново Геронькино. Б. госуд. Рус. и чувашн. Прав. и сект. . .	Р. Чуваши.	130	70	20	20	5	18	329	887	940	3140	81	Церковь. Зем. школа и 2 вѣтр. мельн.
3568	Д. Неклюдовка (Дмитрѣвка и Печинское тожъ). Б. помѣщ. Рус. Прав. . . . .	Ключь.	136	66	25	25	10	23	81	271	188	428	—	Обдирка и вѣтр. мельн.
3569	С. Неприкъ. Б. госуд. Чувашн. Прав. . .	Ручей.	138	50	12	12	12	10	172	587	309	1342	143	Церковь, церк.-прих. школа и вѣтр. мельн.
3570	С. Большое Алдаркино. Б. госуд. Чувашн и рус. Прав. . . .	Р. Алдаркино.	140	50	15	15	13	13	192	670	519			Церковь, 2 школы: зем. и церк.-прих. Зем. ст., паров. мельн.
3571	Д. Малое Алдаркино. Б. госуд. Чувашн и рус. Прав. . . . .	—	142	49	16	16	15	14	106	409	416	2373	178	надѣл. въ общ. владѣн.

## ВУЗУЛУКСКИЙ УЪЗДЪ.

№ №	Названіе волости и входящихъ въ нее населенныхъ мѣстъ (сель, деревень, хуторовъ). Сословіе (когда крестьянское, то и разряды ихъ: бывшіе госуд., б. удѣл. и т. п.), національность и вѣроисповѣданіе жителей.	Положеніе населеннаго мѣста: при рѣкѣ, озерѣ, ручѣ, колодцѣ.	Разстояніе въ верст.						Число жителей			Колѣч. надѣльн. или собств. земли въ десятахъ.		Церкви, монастыри, молитв. зданія, школы, больницы, почт. ст., земск. станц. пункты, метеор. станц., ярмарки, базары, фабрики, заводы, промыслы и т. п. Земскіе Начальники, Становые Пристава, Лѣсничіе, Вол. Прав. врачи, фельдш. и т. п.		
									Число дворовъ.	Мужскаго пола.	Женскаго пола.	Удобной.	Неудобной.			
			Отъ Самары.	Отъ уѣзнаго города.	Отъ квар. Земск. Нач.	Отъ квар. Стан. Прис.	Отъ Волости. Правл.	Отъ близк. желѣзнодорож. станц. и лав. посѣлки.								
3572	Д. Землянки (Николаевка тожъ). Б. госуд. Чуваши и рус. Прав. . . . .	Ручей.	143	50	10	10	15	8	Церковь.	125	576	409	1209	90	на дѣл.	
	Усадьбы и хутора.															
3573	Ус. Смирнова и Неплюевыхъ . . . . .	Р. Кутулукъ.	125	72	22	22	—	20		1	21	22	1448	53		Водян. мельн.
3574	Х. Матвѣева . . . . .	—	128	75	25	25	3	23		1	4	3	18	—		Зем. с. о. б. с. т. в. с. н. а. я.
3575	Х. Гладышева . . . . .	—	130	77	27	27	6	25		1	2	3	15	—		
3576	Х. Лашкова . . . . .	—	128	75	25	25	3	25		1	2	3	19	—		
3577	Х. Глухова . . . . .	—	128	75	25	25	3	23		1	3	4	15	—		
3578	Х. Юрьева . . . . .	—	128	75	25	25	3	23		1	2	2	14	—		
3579	Х. Коновалова . . . . .	—	128	75	25	25	3	25		1	2	2	17	—		
3580	Х. Аристархова . . . . .	—	128	75	25	25	3	25		1	1	2	15	—		
3581	Х. Тюрина . . . . .	—	128	75	25	25	3	25		1	2	2	14	—		
3582	2 х. Куликова . . . . .	—	130	77	27	27	5	27		2	5	5	30	—		
3583	Лѣс. стор. Смирнова и Неплюевыхъ . . . . .	Колод.	128	70	24	24	2	22		1	33	3	—	—		
Павловская (въ 1 ст., 2 уч. Зем. Нач., 3 суд. слѣд. уч., 5 приз. уч.).																
3584	С. Павлова. (Богатое тожъ). Б. помѣщ. Рус. Прав. . . . .	Р. Самара.	90	72	27	22	—	1	Богатое.	222	412	581	976	5		Церковь. Зем. школа. Библиотечка-читальня. Аптека. Поч.-Тел. Отд. Зем. ст. Базары по пяти. 3 ярмарки. 2 паровыя и 1 вод. мельн. Мыловар. зав. Ветеринарь, фельдшерница— акушерка. Вол. Прав.
3585	Д. Кураповка (Ключи тожъ). Б. гос. Рус. Прав. . . . .	—	92	70	28	20	2	3		227	741	707	2853	45		Церк.-прих. школа.
3586	Д. Ивановка. Б. помѣщ. Рус. Прав. . . . .	Озеро.	96	67	30	18	5	1	Марычева.	72	272	278	421	50		Земская школа.
3587	С. Казанка (Марычевка и Елховка тожъ). Б. помѣщ. Рус. Прав. . . . .	—	100	66	31	17	7	2		35	80	72	101	21		Церковь.
3588	Д. Борисовка. Б. помѣщ. Рус. Прав. . . . .	Колод.	92	74	20	3	7	6	Богатое.	9	41	27	115	3		

ВУЗУЛУКСКИЙ УЪЗДЪ.

№ №	Названіе волости и входящихъ въ нее населенныхъ мѣстъ (село, деревень, хуторовъ). Сословіе (когда крестьянское, то и разряды ихъ: бывшіе госуд., б. удѣл. и т. п.), национальность и вѣроисповѣданіе жителей.	Положеніе населеннаго мѣста: при рѣкѣ, озерѣ, прудѣ, колодезѣ.	Разстояніе въ верст.						Число дворовъ.	Число жителей.		Колич. надѣльн. или собств. земли въ десят.		Церкви, монастыри, молитв. зданія, школы, больн., почт. ст., земск. стани. пуд. ты, метеор. стани., аптекарки, базары, фабрики, заводы, промыслы и т. п. Земскіе Начальники, Становые Пристава, Лѣсничіе, Вол. Прав. врачи, фельдш. и т. п.	
			Отъ Самары.	Отъ уѣзднаго города.	Отъ квар. Земск. Нач.	Отъ квар. Стан. Прис.	Отъ Волостн. Права.	Отъ близж. желѣзнодорож. станц. и назв. посѣды		Мужскаго пола.	Женскаго пола.	Удобной.	Неудобной.		
3589	С. Тростянка. Б. госуд. Рус. Прав. . . . .	Колод.	80	84	30	35	12	5	254	899	1022	2602	141	Надѣльная.	Церковь. Церк.-прих. шк. 6 вѣтр. мельн
3590	С. Печевино (Самодуровка тожь). Б. госуд. Рус. Прав. . . . .	Р. Самара.	82	80	40	25	8	7	240	779	772	3209	39		
3591	Д. Федоровка. Б. помѣщ. Рус. Прав. . . . .	—	80	82	38	30	10	9	126	383	394	1005	57	Собственная.	Церк.-прих. школа и 2 кирпич. сар.
3592	Ус. куп. Л. Аржанова . . . . .	—	95	75	1/2	25	1/2	2	7	93	10	4800	600		
3593	Ус. куп. В. Т. Прохорова . . . . .	—	102	68	7	17	7	1	4	70	110	1150	—	Собственная.	
3594	Ус. дв. Н. С. Марычева . . . . .	—	100	70	7	17	7	2	1	7	5	1050	91		
<b>Линія Ташкентской жел. дор.</b>															
3595	Ст. Марычева . . . . .	Колодцы.	100	70	7	17	7	—	1	84	83	—	—	Собственная.	
3596	Ст. Богатое . . . . .	—	94	76	1	25	1	—	1	73	80	—	—		
3597	Разъѣздъ „Кутулукъ“ . . . . .	—	87	83	7	32	8	7	1	7	7	—	—	Собственная.	
	16 сторожевыхъ будокъ и 3 казармы . . . . .	—	73—99	62—85	15—35	11—35	2—14	1—7	19	41	46	—	—		
<b>Патровская (въ 2 ст., 5 уч., Зем. Нач., 3 суд. слѣд. уч., 5 приз. уч.).</b>															
3598	С. Патровка (Романовка тожь) Б. госуд. Рус. Прав. и сект. . . . .	Р. Съзжая.	117	75	20	8	—	58	564	1667	1698	8891	439	Земля надѣльная.	Церковь. Зем. в церк. прих. шк. Молитв. домъ. 13 вѣтр. мельн. Вол. Прав. Урядникъ.
3599	С. Гавриловка. Б. госуд. Рус. Прав. и сект. . . . .	—	121	79	24	12	4	62	420	1629	1643	7505	48		
3600	Д. Новотроицкая. 2 общ. Б. госуд. и удѣл. Мордва. Прав. и сект. . . . .	—	115	70	18	6	2	53	199	700	658	4431	329	Земля собственная.	Школа грамоты и 3 вѣтр. мел.
<b>Х у т о р а</b>															
3601	Х. кр. Поз. Банка. . . . .	Р. Моча.	127	87	32	20	12	72	1	11	3	4400	—	Земля собственная.	
3602	Хут. „Березовый“ его-же. . . . .	Прудъ.	130	63	30	18	10	63	1	4	1	2000	—		
3603	Х. А. П. Сапрыкина (быв. А. Т. Прохорова). . . . .	—	128	61	36	16	16	61	1	7	4	1100	—	Земля собственная.	
3604	Х. „Тучковский“ А. П. Сапрыкина . . . . .	—	128	61	36	16	16	61	1	8	2	1100	—		

## ВУЗУЛУКСКИЙ УВДЪ.

№	Название волости и входящихъ въ нее населенныхъ мѣсть (сель, деревень, хуторовъ). Сословіе (когда крестьянское, то и разряды ихъ: бывшіе госуд., б. удѣл. и т. п.), национальность и вѣроисповѣданіе жителей.	Положеніе населеннаго мѣста: при рѣкѣ, озерѣ, грядѣ, колодезѣ.	Разстояніе въ верст.						Число дворовъ.	Число жителей.		Кол-во надѣльн. или собств. земли въ десят.		Церкви, монастыри, молитв. зданія, школы, больн., почт. ст. земск. станц. пункты, метеор. станц., ярмарки, базары, фабрики, заводы, промыслы и т. п. Земскіе Начальники, Становые Пристава, Лѣсничіе, Вол. Прав., врачи, фельдш. и т. п.
			Отъ Самары.	Отъ уѣзднаго города.	Отъ кнар. Земск. Нач.	Отъ кнар. Стан. Прис.	Отъ Волости. Права.	Отъ близ. желѣзнодорож. станц. и назв. послѣдн.		Мужскаго пола.	Женскаго пола.	Удобенной.	Неудобной.	
<b>Погроминская (въ 6 ст., 11 уч. Земск. Начал., 1 суд. слѣд. уч., 1 приз. уч.)</b>														
3605	С. Погромное. Б. госуд. Рус. Прав. . . . .	Р. Погромка.	189	29	25	29	—	2	510	1777	1746	7612	389	Церковь, земск. и церк.-прих. шк., фельдшеръ Вод. мельн., ма-слоб. Базаръ по средамъ. 2 ярмарки. Вол. Прав. урядникъ.
3606	С. Медвѣдка. Б. госуд. Рус. Прав. . . . .	—	186	26	28	26	4	2	341	1321	1329	6390	254	Церковь, зем. и церк.-прих. шк. Вод. мельн.
3607	С. Каменная Сарма Б. госуд. Рус. и чуваши Прав. . . . .	Р. Самара.	186	26	32	26	7	4	293	877	997	5530	256	Церковь, церк.-прих. школа и 2 вод. мельн.
3608	С. Жидиловка. Б. госуд. Рус. Прав. . . . .	Р. Погромка.	196	36	18	36	7	9	259	958	913	5359	4	Церковь, церк.-прих. школа. 1 вѣтр. мельн. и 1 съ нефт. двигат.
3609	С. Архангельское (Елховка тожь). Б. госуд. Рус. Прав. . . . .	—	202	42	10	42	15	17	177	724	728	2910	310	Церковь, церк.-прих. шк. и 3 вѣтр. мельн.
3610	С. Ковѣшиново. Б. госуд. Рус. Прав. . . . .	—	199	39	13	39	12	14	111	517	481	2152	30	Церковь, шк. грамоты, 2 вѣтр. мельн.
3611	Д. Николаевка. Б. госуд. Рус. Прав. . . . .	Прудъ.	200	40	36	40	11	13	48	155	127	1225	29	
3612	Д. Крутобразное. Б. госуд. Рус. Прав. . . . .	—	203	43	39	43	14	16	13	40	31	508	3	
3613	Д. Обухово Б. помѣщ. Рус. Сekt. и Прав. . . . .	Р. Самара.	179	19	35	19	10	2	13	67	58	18	—	
<b>Усадьбы и хутора.</b>														
3614	Х. Бузулук. жен. монастыря. . . . .	—	180	19	35	19	10	8	2	4	30	618	—	
3615	Х. мѣщ. В. И. Гусаровой . . . . .	—	180	20	34	20	9	3	1	4	2	488	—	
3616	Х. мѣщ. П. И. Акимова . . . . .	—	179	19	35	19	10	2	1	6	5	50	—	
3617	Х. мѣщ. Ф. Г. Красикова . . . . .	—	179	19	35	19	10	2	1	4	1	60	—	
3618	Х. мѣщ. П. И. Болтунова . . . . .	—	178	18	36	18	11	1	1	12	4	1163	—	
3619	Х. куп. А. Т. Прохорова . . . . .	—	177	17	37	17	12	1	1	9	7	305	—	Вод. мельн.
3620	Х. куп. Ф. Ф. Красикова . . . . .	—	177	17	37	17	12	1	2	25	5	1375	—	Винокуренный заводъ.
3621	Х. мѣщ. П. А. Болтунова . . . . .	Озеро.	176	16	38	16	13	1	1	3	2	200	—	Земля собственная.

## ВУЗУЛУКСКИЙ УЪЗДЪ.

№ №	Название волости и входящихъ въ нее населенныхъ мѣстъ (сель, деревень, хуторовъ). Сословіе (когда крестьянское, то и разряды ихъ: бывшіе госуд., б. удѣл. и т. п.), національность и вѣроисповѣданіе жителей.	Положеніе населеннаго мѣста: при рѣкѣ, озерѣ, прудѣ, колодезѣ.	Разстояніе въ верст.						Число жителей.			Колѣч. надѣлн. или собств. земли въ десят.	Церкви, монастыри, молитв. зданія, школы, больн., почт. ст., земск. станц. пункты, метеор. станц., ярмарки, базары, фабрики, заводы, промыслы и т. п.		
			Отъ Самары.	Отъ уѣзднаго города.	Отъ квар. Земск. Нач.	Отъ квар. Стан. Прис.	Отъ Волостн. Правл.	Отъ ближ. желѣзнодорож. станц. и назв. посѣлѣн.	Число дворовъ.	Мужскаго пола.	Женскаго пола.				
3622	Тримихайловское	Озеро.	175	15	39	15	14	1	4	6	1	—	150	—	
3623	Александровская сельско-хоз. зем. школа.	Прудъ.	201	41	20	41	13	15	Раз. № 4.	1	67	19	500	—	Метеорологическая станц.
	<b>Вод. мельницы.</b>								Погром.						
3624	Медвѣдскаго и Каменно-Сарманскаго об.	Р. Самара.	186	26	28	26	5	3		1	10	5	—	—	
3625	Каменно-Сарминскаго О-ва.	Р. Вязовка.	196	36	32	36	7	9		1	3	2	—	—	
3626	Погроминскаго О-ва.	Р. Самара.	192	32	28	32	3	5		1	17	2	—	—	
	<b>Линія Ташкентской жел. дороги.</b>														
3627	Ст. Погромное.	Колод.	190	25	60	25	2	—		1	30	23	—	—	
	12 сторожевыхъ будокъ и 1 разъѣздъ № 4.	—	178—198	13—33	61—71	13—33	2—14	1—2		15	48	64	—	—	
<b>Покровская (въ 6 ст., 6 уч. Земск. Начал., 1 суд. слѣд. уч., 1 прив. уч.)</b>															
3628	С. Покровское (Памьянниково тожъ). Б. помѣщ. Рус. Прав.	Р. Чернейка.	175	18	10	18	—	20	Бузулукъ.	33	116	122	180	—	Церковь; церк.-прих. школа; Вол. Прав.
3629	С-цо Никольское. Б. помѣщ. Рус. Прав.	Р. Казанка.	175	18	10	18	—	20		20	60	71	125	2	
3630	Д. Федоровка. Б. помѣщ. Рус. Прав.	Р. Чернейка.	173	16	8	16	2	18		13	51	42	60	—	
3631	Д. Дементѣвка. Б. пом. Рус. Прав.	Р. Березовка.	177	20	3	20	7	22		28	87	80	295	17	
3632	Д. Петровка. Б. пом. Рус. Прав.	—	177	20	3	20	7	22		51	134	151	395	9	
3633	С. Шахматовка. Б. госуд. Рус. Прав.	Р. Чернейка.	175	18	5	18	7	20		147	482	562	1372	85	Церковь. Земск. ст. церк.-прих. шк., вод. мельн.
3634	Д. Богдановка. Б. пом. Рус. Прав.	Р. Токъ.	171	14	7	14	9	16		7	21	27	106	17	
3635	С. Тримихайловка (Сухорѣчка тожъ). Б. госуд. Рус. Прав.	Р. Сухая Тростянка	167	7	11	7	8	9		598	2165	2178	7322	1010	2 церкви; зем. и 2 церк.-прих. шк. Урядникъ.
3636	Д. Стукальская. Б. пом. Рус. Прав.	Р. Токъ.	169	12	13	12	9	14		14	40	51	209	—	
3637	Д. Яковлевка. Б. госуд. Рус. Прав. и раск.	Р. Сухая Тростянка.	167	7	13	7	8	9		576	1768	1853	5175	527	



## ВУЗУЛУКСКИЙ УЪЗДЪ.

№№	Названіе волости и входящихъ въ нее населенныхъ мѣстъ (сель, деревень, хуторовъ). Сословіе (когда крестьянское, то и разряды ихъ: бывшіе госуд., б. удѣл. и т. п.), национальность и вѣроисповѣданіе жителей.	Положеніе населеннаго мѣста: при рѣкѣ, озерѣ, ручьѣ, колодцѣ.	Разстояніе въ верст.						Число дворовъ.	Число жителей.		Колич. надѣльныхъ собств. земель въ десят.	Церкви, монастыри, молитв. зданія, школы, больницы, почт. ст., земск. станц. пункты, метеор. станц., ярмарки, базары, фабрики, заводы, промыслы и т. п.	
			Отъ Самары.	Отъ уѣзднаго города.	Отъ квар. Земск. Нач.	Отъ квар. Стан. Прис.	Отъ Волости. Правл.	Отъ близк. желѣзнодорож. станц. и назв. послѣд.		Мужскаго пола.	Женскаго пола.			
3638	Д. Горѣльско-Михайловка. Б. помѣщ. Рус. Прав. . . . .	Р. Авдоникина.	172	15	9	15	3	17	1	49	42	81	9	Земля надѣльная.
3639	Д. Тростянка. Б. помѣщ. Рус. Прав. . . . .	Р. Сухая Тростянка.	176	19	12	19	3	21	7	30	35	61	—	
3640	Д. Чепурновка. Б. помѣщ. Рус. Прав. . . . .	Р. Ужойка.	179	22	22	22	12	24	17	86	87	16	2	
<b>Усадьбы и хутора.</b>														
3641	Ус. дв. А. Ф. Племинникова (при с. Попровскомъ) . . . . .	Р. Чернойка.	175	18	10	18	—	20	1	2	1	—	—	Вод. мельнич.
3642	Ус. дв. А. И. Ковзань (при д. Пикольской) . . . . .	—	175	18	10	18	—	20	2	12	14	1603	—	Земля надѣльная.
3643	Ус. дв. П. А. Ковзань . . . . .	—	—	—	—	—	—	—	—	—	—	—	—	
3644	Ус. дв. Д. В. Варениковой (при д. Стугальской) . . . . .	Р. Токъ.	169	12	13	12	9	14	1	2	2	228	—	Земля надѣльная.
3645	Х. „Березовскій“ кр. Шпилевыхъ съ товарищ. . . . .	Р. Березовка.	177	20	6	20	2	22	14	62	56	465	65	
3646	Х. „Казанскій“ М. И. Шпилева Съ тов. . . . .	Р. Казацка.	172	15	13	15	3	18	6	26	30	165	50	Земля надѣльная.
3647	Х. „Тростянский“ П. И. Барукова съ товарищ. . . . .	Р. Сухая Тростянка.	176	19	12	19	3	21	5	32	39	180	—	
3648	Х. мѣщ. В. П. Солодова . . . . .	Р. Авдоникина.	172	15	11	15	3	17	1	3	3	232	—	Земля надѣльная.
3649	Х. мѣщ. А. А. Провсвиркиной . . . . .	—	172	15	11	15	3	17	1	1	1	32	—	
3650	Х. Бузулукаго муж. монастыря (при с. Шахматовкѣ) . . . . .	Р. Чернойка.	175	18	5	18	7	20	1	2	—	65	—	Земля надѣльная.
3651	Х. мѣщ. Морозовыхъ (сады) . . . . .	Прудъ.	185	8	20	8	10	10	3	7	10	35	—	
3652	Х. дв. Вѣлановскихъ . . . . .	—	184	7	21	7	9	9	1	1	1	8	—	
3653	Х. кр. Г. И. Бахметьева . . . . .	Колод.	178	21	6	21	3	23	1	3	1	67	—	Земля надѣльная.
3654	Х. кр. Д. И. Бахметьева . . . . .	—	179	22	6	22	4	24	1	3	4	67	—	
3655	Х. дв. П. Ф. Племинникова . . . . .	—	180	23	11	23	5	25	1	4	4	556	—	

## ВУЗУЛУКСКІЙ УВЗДЪ.

№ №	Названіе волости и входящихъ въ нее населенныхъ мѣстъ (сель, деревень, хуторовъ). Сословіе (когда крестьянское, то и разряды ихъ: бывшіе госуд., б. удѣл. и т. п.), національность и вѣроисповѣданіе жителей.	Положеніе населеннаго мѣ-ста: при рѣкѣ, озерѣ, прудѣ, колодцѣ.	Разстояніе въ верст.						Число жителей.			Колич. надѣльн. или собств. земл. въ десятахъ.		Церкви, монастыри, молитв. зданія, школы, больн., почт. ст., земск. станц. пункты, метеор. станц., ярмарки, базары, фабрики, заводы, промыслы и т. п. Земскіе Начальники Становые Приставы Лѣсничіе, Вол. Прав., врачи, фельдш. и т. п.
									Число дворовъ.	Мужскаго пола.	Женскаго пола.	Удѣлн.	Неудѣлн.	
			Отъ Самары.	Отъ уѣзднаго города.	Отъ квар. Земск. Нач.	Отъ квар. Стан. Прис.	Отъ Волости. Правл.	Отъ близж. жезандор. станц. и назв. посѣлки.						
3656	Х. кр. Бахметьевыхъ съ товарищ. (при д. Петровкѣ) . . . . .	Р. Березовка.	177	20	3	20	7 22	5	12	14	191	—	Земля собственная.	Количество земли показано въ Твердиловской волости. 3 церкви; школа грамоты.
3657	Х. кр. А. И. Шахматова . . . . .	Р. Токъ.	177	20	1	20	7 22	1	1	1	322	—		
3658	Х. мѣщ. М. А. Фурсова . . . . .	—	177	20	1	20	7 22	1	2	1	186	—		
3659	Отрубные хутора Соколова съ товар. . .	Р. Чернейка.	173	16	8	16	3 18	5	14	11	90	—	Земля собственная.	Количество земли показано въ Твердиловской волости. 3 церкви; школа грамоты.
3660	Отрубные хутора кр. Калмыковыхъ съ товар.	—	175	18	7	18	6 20	10	34	38	150	—		
3661	Х. дв. Иванова . . . . .	Родникъ Крутая Шишка.	165	5	21	5	11 8	2	—	—	—	—		
3662	Спасо-Преображенскій муж. монастырь. Вод. мельницы.	Доль-Сухо-рѣченскій.	161	4	18	4	14 6	1	44	—	396	—	Земля собственная.	Количество земли показано въ Твердиловской волости. 3 церкви; школа грамоты.
3663	О-ва с. Шахматовки.	Р. Токъ.	175	18	5	18	9 20	1	5	2	—	—		
3664	„Молоканиха“ общ. с. Тримихайловки . . .	—	167	7	10	7	10 9	1	6	4	—	—		
3665	„Побѣжимовская“ общ. с. Тримихайловки.	—	169	9	8	9	9 11	1	8	5	—	—	Земля собственная.	Количество земли показано въ Твердиловской волости. 3 церкви; школа грамоты.
3666	Лѣс. стор. дв. И. И. Ковзанъ . . . . . 1-е Бузулукское лѣсничество. Лѣсные кордоны.	Колод.	180	23	15	23	5 25	1	2	2	—	—		
3667	„Березовскій“ . . . . .	Р. Березовка	177	20	6	20	2 22	1	2	1	—	—		
3668	„Тростяскій“ . . . . .	Колод.	178	21	14	21	5 23	1	2	3	—	—	Земля собственная.	Количество земли показано въ Твердиловской волости. 3 церкви; школа грамоты.
3669	„Богдановскій“ . . . . .	Р. Токъ.	171	14	7	14	9 16	1	1	1	—	—		

### Покровско-Тананынская (въ 5 ст., 13 уч. Земск. Начал., 3 суд. слѣд. уч., 2 приз. уч.).

3670	С. Покровка. Б. госуд. Рус. Прав. . . . .	Р. Тананыкъ.	160	65	65	30	—	65	353	1329	1301	4797	673	Земля собственная.	Церковь, зем. и церк. прих. школы, 2 ярмар. зем. ст. Вол. Прав.	
3671	Д. Шабаловка. Б. госуд. Рус. Прав. . . . .	—	160	65	65	30	1 65	263	1036	1141	5456	875	Земля собственная.			Церк.-прих. школа
3672	Д. Грибановка. Б. удѣл. Рус. Прав. . . . .	—	162	58	58	25	5 58	23	73	75	219	—				
3673	С. Ивановка. Б. удѣл. Рус. Прав. . . . .	—	163	57	57	25	6 57	219	740	776	2592	268		Земля собственная.	Церковь, зем. и церк. прих. школы.	
3674	С. Костино. Б. удѣл. Рус. Прав. . . . .	—	165	55	55	25	7 55	250	1183	1206	4325	240	Земля собственная.			Церковь, зем. и церк. прих. школы.

## ВУЗУЛУКСКІЙ УЎЗДЪ.

№ №	Название волости и входящихъ въ нее населенныхъ мѣстъ (селя, деревень, хуторовъ). Сословіе (когда крестьянское, то и разряды ихъ: бывшіе госуд., б. удѣл. и т. п.), національность и вѣроисповѣданіе жителей.	Положеніе населеннаго мѣста: при рѣкѣ, озерѣ, прудѣ, колодезѣ.	Разстояніе въ верст						Число жителей.			Колич. надѣльн. или собств. земли въ десят.		Церкви, монастыри молитв. зданія, школы, больницы, почт. ст., земск. станц. пункты, метеор. станц., ярмарки, базары, фабрики, заводы, промыслы и т. п. Земскіе Начальники, Становые Пристава, Лѣсничіе, Вол. Прав., врачи, фельдш. и т. п.	
			Отъ Самары.	Отъ уѣзднаго города.	Отъ клар. Земск. Нач.	Отъ клар. Стан. Прис.	Отъ Волостн. Правл.	Отъ близж. железнодорож. станц. и лав. посѣлѣн.	Число дворовъ.	Мужскаго пола.	Женскаго пола.	Удобной.	Неудобной.		
3675	С. Лаврентьевка. 2 общ. В. госуд. и В. удѣл. Рус. Прав. . . .	Р. Тананыкъ.	173	50	50	27	13	50	286	999	1004	4764	547	Земля надѣльная.	Церковь, земск. и церк.-прих. шк.
3676	С. Александровка-Сергѣевка. Б. удѣл. Рус. Прав. . . . .	—	167	73	73	20	7	73	149	877	932	2247	189		Церковь и церк.-прих. шк.
3677	Д. Самовольевка-Ивановка. Б. госуд. Рус. Прав. . . . .	—	166	72	72	21	6	72	48	182	206	904	—	Церковь и церк.-прих. шк.	
<b>Х у т о р а .</b>															
3678	Х. Константинова.	Прудъ.	178	60	60	15	20	60	1	6	2	300	—		
3679	Х. Оленича . . . .	Колодезъ.	170	60	60	15	23	60	2	9	8	102	—		
3680	Х. Кузнецова . . .	Прудъ.	165	70	70	10	18	70	1	8	3	342	—		
3681	Х. Тимонтаева . .	—	162	72	72	12	15	72	1	1	3	616	—		
3682	Х. Мокрушина . .	—	165	75	75	15	12	75	1	20	2	1020	—		
3683	Х. Макарова . . .	—	161	70	70	36	6	70	13	71	87	900	24		Вѣтряная мельница.
<b>Пронькинская (въ 4 ст., 6 уч. Зем. Нач., 2 суд. слѣд. уч., 3 прив. уч.).</b>															
3684	С. Пронькино. Б. госуд. Рус. и чуваш. Прав. . . . .	Р. Боровка	215	45	25	25	—	20	369	1100	1130	5070	90		Церковь, церк.-прих. школа. 3 вод. мельн. воен. кон. уч. Вол. Прав. Урядникъ.
3685	С. Каменка. Б. госуд. Рус. и мордва. Прав. . . . .	Р. Каменка.	210	40	15	10	12	35	230	771	801	4267	203		Церковь, церк.-прих. школа, вод. мельн.
3686	Д. Моховка. Б. госуд. Рус. и мордва. Прав. . . . .	Р. Моховка.	225	40	22	25	3	15	150	490	506	1178	23		Церк.-прих. школа.
3687	С. Сарапкино. Б. госуд. Рус. и мордва. Прав. . . . .	Р. Чесноковка.	220	50	28	22	6	25	235	755	783	4142	52		Церковь, церк.-прих. школа.
3688	Д. Дракино. Б. госуд. Рус. и мордва. Прав. . . . .	Р. Боровка.	215	40	25	20	6	25	127	440	446	1408	19		Земск. школа.
3689	Д. Мало-Яшкино. Б. госуд. Чуваш. Прав.	Оврагъ.	210	35	22	17	9	25	70	196	200	888	14		Вод. мельн.
3690	Д. Елшанка. Б. госуд. Рус. Мордва. Прав.	Р. Елшанка.	205	35	26	20	9	15	126	436	443	1778	20		Строится церковь. Зем. шк. Вод. мельн.
3691	Д. Орловка. Б. госуд. Рус. Прав. . .	—	205	35	23	20	9	15	53	159	170	578	11		

## ВУЗУЛУКСКИЙ УЪЗДЪ.

№	Названіе волости и входящихъ въ нее населенныхъ мѣстъ (сель, деревень, хуторовъ). Оселовіе (когда крестьянское, то и разряды ихъ: бывшіе госуд., б. удѣл. и т. п.), национальность и вѣроисповѣданіе жителей.	Положеніе населеннаго мѣста: при рѣкѣ, озерѣ, прудѣ, колодцѣ.	Разстояніе въ верст.						Число жителей.			Кол-ч. надѣльн. или собств. земли въ десят.		Церкви, монастыри, молитв. зданія, школы, больницы, почт. ст., земск. станц. пункты, метеор. станц., ярмарки, базары, фабрики, заводы, промыслы и т. п. Земские Начальники, Становые Пристава, Лѣсничіе, Вол. Прав., врачи, фельдш. и т. п.
			Отъ Самары.	Отъ уѣзнаго города.	Отъ квар. Земск. Нач.	Отъ квар. Стан. Прис.	Отъ Волости. Права.	Отъ близк. желѣзнодорожн. станц. и назв. постѣй.	Число дворовъ.	Мужскаго пола.	Женскаго пола.	Удобной.	Неудобной.	
6392	Д. Ивановка. В. госуд. Рус. и мордва. Прав. . . . .	Р. Елшанка.	205	35	23	20	9 15	68	240	252	789	9	надѣл.	
	<b>Казенные лѣсные кордоны:</b>													
3693	„Моховскій“ (близъ д. Моховки) . . . .	Р. Моховка.	257	43	38	32	3 20	1	2	3	—	—		
3694	„Ссылный“ (близъ с. Провькина) . . . .	Колод.	234	48	32	25	2 25	1	2	4	—	—		
3695	„Пронькинскій“ (близъ с. Пронькина) . . . .	—	225	40	30	20	2 21	1	5	2	—	—		
3696	„Дракинскій“ (близъ д. Моховки) . . . .	Родникъ.	256	43	38	32	2 20	1	6	2	—	—		
3697	„Лысогорскій“ (близъ с. Тоцкаго) . . . .	Колод.	260	40	35	35	7 15	1	3	4	—	—		
3698	3 кард. подъ назв. „Разбойный“ (близъ д. Моховки) . . . . .	Р. Моховка.	257	43	38	32	4 20	3	10	8	—	—		
3699	„Лиманный“ . . . .	Колод.	257	43	38	32	6 10	1	3	5	—	—		
3700	„Березовскій“ . . . .	Р. Моховка.	252	52	40	35	6 19	1	5	3	—	—		
3701	Вод. мельн. Каз. вѣд. . . . .	—	261	46	42	36	8 12	1	4	6	—	—		
<b>Ромашкинская (въ 5 ст., 13 уч. Земск. Начал., 1 суд. слѣд. уч., 2 приз. уч.).</b>														
3702	С. Ромашкино. В. госуд. Рус. и чуваш. Прав. . . . .	Р. Бобровка.	150	45	45	18	— 45	567	1897	1942	9190	869		Церковь, Зем. приход. и чувашск. шк. Земск. ст. 2 ярмарки. Базары по четвергамъ. 10 вѣтр. мельн. 1 паров. Фельдшеръ. Вол. Прав. Кредит. тов. Прав. Бузуу. Тапанык. об. труд. помощи.
3703	С. Родионовка. В. госуд. Рус. Прав. . . .	—	160	45	45	18	7 45	164	568	665	3813	64		Церковь, церк.-приход. шк. 1 вод. и вѣтр. мельн.
3704	С. Семеновка. В. госуд. Рус. и мордва. Прав. . . . .	—	150	45	45	25	7 45	311	1067	1071	6371	809		Церковь, церк.-приход. шк. 8 вѣтр. мельн.
3705	С. Бобровка. В. госуд. Рус. Прав. . . .	—	140	50	50	33	15 50	370	1391	1417	8348	—		Церковь, церк.-приход. шк. 10 вѣтр. мельн.

## ВУЗУЛУКСКІЙ УЪЗДЪ.

№	Названіе волости и входящихъ въ нее населенныхъ мѣстъ (сель, деревень, хуторовъ). Сословіе (когда крестьянское, то и разряды ихъ: бывшіе госуд., б. удѣл. и т. п.), национальность и вѣроисповѣданіе жителей.	Положеніе населеннаго мѣста: при рѣкѣ, озерѣ, прудѣ, колодецѣ.	Разстояніе въ верст.						Число жителей.			Колѣч. надѣлн. или собств. земли въ десят.		Церкви, монастыри, молитв. зданія, школы, больн., почт. ст., земск. станц. пункты, метеор. станц., ярмарки, базары, фабрики, заводы, промыслы и т. п. Земскіе Начальники, Становые Приставы, Лѣсничіе, Вол. Прав., врачи, фельдш. и т. п.,
			Отъ Самары.	Отъ уѣзднато города	Отъ квар. Земск. Нач.	Отъ квар. Стан. Прист.	Отъ Волостн. Правл.	Отъ близ. желѣзнодорож. станц. и назн. посѣлѣн.	Число дворовъ.	Мужскаго пола.	Женскаго пола.	Удобной.	Неудобной.	
3706	Д. Федоровскій Сыртъ. Б. госуд. Рус. Прав. . . . . <b>Хутора.</b>	Р. Тана-ныкъ.	150	50	50	18	8 53	14	52	51	600	—	надѣл.	
3707	Х. Куп. П. С. Аржанова . . . . .	Прудъ.	150	43	43	21	3 43	1	2	1	550	100		
3708	Х. Его-же . . . . .	Р. Тана-ныкъ.	150	50	50	12	8 50	1	2	2	3700	300		
3709	Х. куп. К. И. Курдина . . . . .	Прудъ Суходоль.	145	45	45	25	10 45	1	1	2	4900	140		
3710	Х. Его-же . . . . .	Р. Тана-ныкъ.	150	50	50	15	8 50	1	2	2				
3711	Х. Кр. А. П. Сапрыкина . . . . . <b>Хутора товариществъ.</b>	Прудъ Суходоль.	140	50	50	36	19 50	1	1	1	2800	200		
3712	„Вѣлиинскій“ . . . . .	Колод.	150	50	50	12	8 50	5	20	18	700	100		
3713	„Ольховскій.“ . . . .	—	150	50	50	12	8 50	7	21	18	228	—		
3714	„Омельниковскій“ . . . . .	—	150	50	50	12	8 50	3	12	18	100	—		
<b>Сорочинская (въ 3 ст., 10 уч. Земск. Начальн., 2 суд. слѣд. уч., 4 приз. участ.)</b>														
3715	С. Сорочинское. Б. госуд. Рус. Прав. и севт. . . . .	Р. Самара.	250	75	—	—	—	2000	6395	7435	24612	217		2 Церкви 5 школь. Мин. 2-хъ кл. Учител., 2 зем. и церк.-приход. Зем. больн., почт. контора. Земск. ст. 3 ярмарки. Базары по понедельникамъ. 3 кожевен. 1 мыловарен. и 4 овчин. зав. 2 паровыхъ мельн. кручат. и про-сообдир. Зем. Нач. Судеб. Слѣд. Стан. Прист. 2 врача 2 фельдшера, акушерка, ветеринаръ, Податной инсп. Вол. Прав.
3716	С. Спасское. Б. госуд. Рус. Прав. . . . .	Р. Осьмая.	260	85	10	10	10 10	263	822	820	8886	9		Церковь, церк.-приход. школа, 3 вѣтр. мельн.
3717	С. Тихоновна. Б. госуд. Рус. Прав. . . . .	Р. Сорочка.	245	65	18	18	18 18	257	1039	1062	5513	58		Церковь, Земск. школа.
3718	С. Николаевка. Б. госуд. Рус. и малор. Прав. . . . .	Р. Самара.	240	65	10	10	10 10	202	631	655	8886	39		Церковь, церк.-приход. школа.

## ВУЗУЛУКСКІЙ УЪЗДЪ.

№ Ж	Названіе волости и входящихъ въ нее населенныхъ мѣстъ (сель, деревень, хуторовъ) Сословіе (когда крестьянское, то я разряды ихъ: бывшіе госуд., б. удѣл. и т. п.), національность и вѣроисповѣданіе жителей.	Положеніе населеннаго мѣста: при рѣкѣ, озерѣ, прудѣ, колодцѣ.	Разстояніе въ верст.						Число дворовъ.	Число жителей.		Колѣч. надѣльн. или собств. земли въ десят.		Церкви, монастыри, молитв. здания, школы, больн., почт. ст., земск. станц. пункты, метеор. станц., ярмарки, базары, фабрики, заводы, промыслы и т. п. Земскіе Начальники, Становые Пристава, Лѣсничіе, Вол. Прав., врачи, фельдш. и т. п.,	
			Отъ Самары.	Отъ уѣзднаго города	Отъ квар. Земск. Нач.	Отъ квар. Стан. Прис.	Отъ Волости. Правд.	Отъ близ. жельзнодорож. станц. я назв. постанц.		Мужскаго пола.	Женскаго пола.	Удобной.	Неудобной.		
3719	<b>Вод. мельн.</b> Общ. кр. с. Сорочинскаго (аренд. куп. Соколовымъ).	Р. Самара.	249	74	2	2	2	2	Сорочинская.	17	96	87	—	—	
3720	Общ. с. Сорочинскаго (арен. Михрютинымъ).	Р. Уранчика.	255	80	5	5	5	5		1	4	5	на общ. землѣ.		
3721	Общ. с. Николаевки (арен. Климовымъ).	Р. Самара.	242	67	12	12	12	1		3	6	9	—	—	
3722	<b>Линія Ташкентск. желѣз. дороги.</b> Ст. Сорочинская.  16 жельзнодорож. будокъ №№ 335-356 и 1 платформа.	Колод	244	72	1	1	—	—		22	160	181	—	—	
		—	230-249	58-77	2-15	2-15	2-15	2-15		17	48	51	—	—	
<b>Старо-Тепловская (въ 4 ст., 6 уч. Земск. Начальн., 1 суд. слѣд. уч., 1 приз. участ.)</b>															
3723	С. Старая Тепловка. Б. госуд. Мордва. Прав. и сект.	Р. Тепловка.	177	20	12	30	—	15	Погорное.	207	724	800	2555	453	Церковь, церк. прих. шк. Зем. ст. Вол. Прав.
3724	С. Новая Тепловка. Б. гос. Рус., мордва. Прав. и сект.	—	177	20	6	30	6	20	Вуздук.	438	1523	1571	5060	159	Церковь, земск. и церк.-прих. школы.
3725	С. Ероховка. Б. госуд. Рус. Прав.	Р. Токъ.	187	30	10	12	15	30	Вуздук.	371	1373	1377	8320	120	Церковь, 2 церк.-прих. шк.
3726	Д. Новоселка. Б. госуд. Рус. Прав.	Ручей.	182	25	12	16	11	25		157	547	693	3320	60	Церковь, зем. школа.
3727	С. Верхняя Вязовка. Б. госуд. Рус., чуваш. Прав.	Р. Вязовка.	183	25	15	24	6	25		307	1073	1070	5013	57	Церковь, церк.-прих. шк. Вод. мел.
3728	С. Нижняя Вязовка. Б. госуд. Рус., мордва. Прав.	—	187	25	20	30	6	12	Погорное.	207	845	813	4472	126	Церковь, не к.-прих. шк. 1 паров. и 1 вѣтр. мельн.
3729	Д. Воробьевка. Б. госуд. Рус. Прав.	—	187	25	23	34	15	25		56	205	208	479	23	Вод. мельн.
3730	Д. Никифоровка. Б. госуд. Рус. Прав.	Р. Грязнушка.	170	17	17	36	7	10	Погорное.	86	351	353	2808	572	Земск. школа.

## ВУЗУЛУКСКИЙ УВЪЗДЪ.

№	Названіе волости и входящихъ въ нее населенныхъ мѣстъ (сель, деревень, хуторовъ). Состояніе (когда крестьянское, то и разряды ихъ: бывшіе госуд., б. удѣл. и т. п.), національность и вѣроисповѣданіе жителей.	Положеніе населеннаго мѣста: при рѣкѣ, озерѣ, прудѣ, колодезѣ.	Расстояніе въ верст.						Число дворовъ.	Число жителей.		Кол-во надѣлн. или собств. земли въ десят.		Церкви, монастыри, молитв. зданія, школы, больн., почт. ст., земск. станц. пункты, метеор. станц., ярмарки, базары, фабрики, заводы, промыслы и т. п. Земскіе Начальники, Становые Пристава, Лѣсничіе, Вол. Прав., врачи, фельдш. и т. п.	
			Отъ Самары.	Отъ уѣзднаго города.	Отъ квар. Земск. Нач.	Отъ квар. Стан. Прис.	Отъ Волости. Прав.	Отъ близ. желѣзнодорожн. станц. и нав. посѣлѣд.		Мужскаго пола.	Женскаго пола.	Удѣльной.	Неудѣльной.		
<b>Страховская (въ 1 ст., 3 уч. Зем. Нач., 3 суд. слѣд. уч., 5 приз. уч.).</b>															
3731	С. Страхово (Никольское тожъ). Б. помѣщ. Рус. Прав. . . .	Р. Кутулукъ.	100	70	20	20	—	19	Неприкр.	129	405	408	1105	229	Церковь, зем. школа. Вол. Прав. Урядникъ.
3732	С. Богдановка. Б. госуд. Рус. Прав. . . .	—	100	70	20	20	1	19		302	968	984	4439	295	Церковь, церк.-прих. школа.
3733	Д. Коптяжево. Б. госуд. Рус. Прав. . . .	—	102	68	20	20	2	19		102	319	320	950	172	Церк.-прих.- школа вод. мельня.
3734	Д. Марьевка (Чилищево тожъ). Б. помѣщ. Рус. Прав. . . .	Оврагъ Липовый.	100	77	27	27	7	18	Мушаново.	62	196	215	303	—	СЕМЛЯНДЪЛЪНІЯ.
3735	Д. Михайловка (Московка тожъ). Б. помѣщ. Рус. Прав. . . .	Колодезь.	100	77	27	27	7	11		23	66	74	156	—	
3736	Д. Николаевка (Лугановка тожъ). Б. помѣщ. Рус. Прав. . . .	Прудъ.	95	80	30	30	10	12		48	153	162	142	—	
3737	С. Знаменское (Обухово тожъ). Б. помѣщ. Рус. Прав. . . . .	Р. Кутулукъ.	95	75	25	25	6	15	Богатое.	117	366	380	375	—	Церковь, церк.-прих. школа.
3738	С. Бѣловка. Б. госуд. Рус. Прав. . . .	—	90	75	25	25	10	12		322	1105	1117	4410	196	Церковь, церк.-прих. шк. вод. мельница.
3739	С. Араамасцевка. Б. госуд. Рус. Прав. . . .	—	90	75	25	25	10	12		272	876	879	3511	128	Церковь, церк.-прих. школа.
3740	Д. Пашковка. Б. госуд. Рус. Прав. . . .	—	90	75	25	25	10	12		27	82	87	394	11	
3741	Д. Аверьяновка. Б. госуд. Рус. Прав. . . .	—	85	80	30	30	14	10		130	491	507	1685	41	Церк.-прих. школа. вод. мельница.
3742	Пос. Новоселовскій.	—	95	72	25	25	7	14		10	23	26	200	—	СЕМЛЯСОБСВЪ.
<b>Усадьбы и хутора.</b>															
3743	Ус. дв. С. Г. Аксакова . . . . .	—	160	70	20	20	—	19	Неприкр.	1	18	14	1727	551	Вод. мельница.
3744	Х. кр. Копыловыхъ	Р. Ржавна.	100	77	27	27	7	26		4	15	14	107	—	
3745	Ус. куп. М. А. Сурошиковой (при д. Марьевкѣ) . . . . .	Оврагъ Липовый.	100	77	27	27	7	18	Мушаново.	1	9	4	6000	200	
3746	Ус. дв. В. Б. Янишевской (при с. Знаменскомъ) . . . . .	Р. Кутулукъ.	95	75	25	25	6	15	Богатое.	1	2	3	405	405	
3747	Ус. дв. В. П. Обуховой (при с. Знаменскомъ) . . . . .	—	95	75	25	25	6	15		1	2	1	477	231	

## ВУЗУЛУКСКИЙ УЪЗДЪ.

№	Название волости и входящихъ въ нее населенныхъ мѣстъ (село, деревень, хуторовъ). Сословіе (когда крестьянское, то и разряды изъ бывшихъ госуд., б. удѣл. и т. п.), національность и вѣроисповѣданіе жителей.	Положеніе населеннаго мѣста: при рѣкѣ, озерѣ, прудѣ, колодецѣ.	Разстояніе въ верст.						Число жителей.			Колѣч. надѣльн. или собств. земли въ десят.	Церкви, монастыри, молитв. зданія, школы, больницы, почт. ст., земск. станц. пункты, метеор. станц., ярмарки, базары, фабрики, заводы, промыслы и т. п. Земскіе Начальники, Становые Пристава, Лѣсничіе, Вол. Прав., врачи, фельдш. и т. п.	
									Мужскаго пола.	Женскаго пола.	Удобной.			Неудобной.
			Отъ Самары.	Отъ уѣзднаго города.	Отъ квар. Земск. Нач.	Отъ квар. Стан. Прис.	Отъ Волости. Права.	Отъ банк. желѣзнодорож. станц. и назв. посѣлѣд.						
3748	Х. кр. Кошелевыхъ.	Озеро.	85	80	30	30	15	11	1	2	3	220	—	собствен.
3749	Ус. Шишкова (при с. Знаменскомъ)	Р. Кутулукъ.	95	75	25	25	7	15	1	3	5	40	—	
<b>Водяныя мельн.</b>														
3750	О-ва с. Бѣловки .	—	90	75	25	25	10	12	1	9	6	—	—	
3751	О-ва д. Аверьяновки.	—	85	80	30	30	14	10	1	8	5	—	—	
3752	О-ва д. Коптяжевки.	—	102	68	20	20	2	19	1	5	4	—	—	
3753	Лѣс. стор. куп. Сурошниковой . . . .	—	107	70	24	24	10	23	1	1	2	—	—	
<b>Суриковская (въ 6 ст., 13 уч. Земск. Начал., 1 суд. слѣд. уч., 1 приз. уч.)</b>														
3754	С. Суриково. Б. госуд. Рус. Прав. . . . .	Р. Елашанка.	170	18	18	18	—	18	232	709	720	4896	64	земля надѣльная.
3755	Д. Гребенѣвка. Б. госуд. Рус. Прав. .	—	170	16	16	16	2	16	86	313	287	1816	64	
3756	С. Царская Александровка. Б. госуд. Рус. Прав. . . . .	Р. Бузулукъ.	175	7	7	7	11	7	358	1072	1051	6277	265	
3757	С. Проскурино (Мясковка, Денисовка тожь). Б. госуд. Рус. Прав.	Р. Домашка.	170	23	23	23	6	23	316	1150	1100	6723	290	
3758	С. Домашка (Волынка тожь). Б. госуд. Рус. и мордва. Прав.	Рудь. Колодець.	160	35	35	35	15	35	193	784	793	3557	53	
3759	С. Савельевка. Б. госуд. Рус. Прав. . .	Р. Елашанка.	170	25	25	25	7	25	133	457	497	4230	29	
<b>Хутора.</b>														
3760	Х. „Винчаговъ“ мѣщ. Рус. Прав. . . .	Доль Дубовый.	170	30	30	30	10	30	24	106	92	1120	—	собствен.
3761	Х. Ком. Сов. Аржанова . . . . .	Доль Сосновый.	168	27	27	27	8	27	1	4	4	762	100	
<b>Линія Ташкентской жел. дороги.</b>														
	3 желѣзнодорож. будки на 280—283 верстѣ . . . . .	Р. Бузулукъ.	175	3	3	3	17	2	3	8	10	—	—	



## ВУЗУЛУЖСКИЙ УЪЗДЪ.

№	Названіе волости и входящихъ въ нее населенныхъ мѣстъ (сель, деревень, хуторовъ). Состояніе (когда крестьянское, то и разряды ихъ: бывшіе госуд., б. удѣл. и т. п.), национальность и вѣроисповѣданіе жителей.	Положеніе населеннаго мѣста: при рѣкѣ, озерѣ, прудѣ, колодцѣ.	Разстояніе въ верст.						Число дворовъ.	Число жителей.		Колѣч. надѣльн. или собств. земли въ десят.		Церкви, монастыри, молитв. зданія, школы, больн., почт. ст., земск. станц. пункты, метеор. станц., армарки, базары, фабрики, заводы, промыслы и т. п. Земскіе Начальники, (Становые Пристава, Лѣсничіе, Вол. Прав., врачи, фельдш. и т. п.
			Отъ Самары.	Отъ уѣзднаго города.	Отъ квар. Земск. Нач.	Отъ квар. Стан. цирк.	Отъ Волостн. Правл.	Отъ близк. желѣзнодорож. станц. и назв. постанц.		Мужскаго пола.	Женскаго пола.	Удобной.	Неудобной.	
Галлинская (въ 4 ст., 9 уч. Земск. Нач., 3 суд. слѣд. уч. Бугурус. уѣз., 2 приз. уч.).														
3762	С. Таллы. Б. помѣщ. Рус. Прав.	Р. Ключегорье.	237	70	45	25	70	84	346	341	62			Ключегорскій жен. монастырь, церковь, 2 церк.-прих. шк., 2 ярмарки. Базары по воскресеньямъ. Вол. Прав., фельдшеръ. Урядникъ и зем. ст.
3763	Д. Иртекъ. Б. помѣщ. Рус. Прав.	Р. Иртекъ.	242	75	55	30	75	57	184	194	31	5		
3764	Д. Яковлевка. Б. помѣщ. Рус. Прав.	Р. Боровка.	245	75	55	25	75	123	472	459	1721	82		
3765	С. Александровка. Б. помѣщ. Рус. Прав.	Ключь.	248	80	60	40	80	127	612	594	1260	84		Церковь, церк.-прих. шк. 2 вѣтр. мельн. Кон. зав. Л. С. Аржацова
3766	Д. Чекалина Б. помѣщ. Рус. Прав.	Р. Боровка.	237	70	50	25	70	54	175	200	504	—		
3767	Д. Дубенка. Б. помѣщ. Рус. Прав.	—	227	65	45	20	65	4	9	11	3	—		Вод. мельн.
3768	Д. Старая Алексѣевка. Б. помѣщ. Рус. Прав.	—	227	60	50	20	60	26	80	75	175	—		
3779	Д. Куруновка. Б. помѣщ. Рус. Прав.	—	227	60	50	20	60	54	216	230	27	—		Вод. мельн.
3770	Д. Ждамировка. Б. помѣщ. Рус. Прав.	—	223	55	50	15	55	45	160	175	19	—		
3771	Д. Кашаевка. Б. помѣщ. Рус. Прав.	—	220	50	45	15	50	21	71	76	334	—		
3772	С. Ягодное. Б. помѣщ. Рус. Прав.	—	220	50	40	12	50	116	350	369	225	—		Церковь, зем. шк. Вод. мельн.
3773	Д. Луговая. Б. помѣщ. Рус. Прав.	Р. Усакла.	227	60	40	18	60	50	158	194	30	—		Земск. школа.
3774	Д. Тростянка. Б. помѣщ. Рус. Прав.	Ключь.	227	60	42	20	60	41	115	124	246	—		
3775	Д. Усакла. Б. помѣщ. Рус. Прав.	Р. Усакла.	235	65	35	27	65	57	200	195	627	—		
3776	Д. Божедаровка. Б. помѣщ. Рус. Прав.	Р. Сѣнная.	217	50	20	20	50	13	52	57	46	—		
3777	Д. Чибрикровка. Б. помѣщ. Рус. Прав.	Р. Ковтузла.	250	65	20	27	65	80	115	187	378	—		
3778	Д. Бабинцевка. Б. помѣщ. Рус. Прав.	—	250	65	20	30	65	39	81	146	207	—		

## ВУЗУЛУКСКИЙ УЪЗДЪ.

№	Названіе волости и входящихъ въ нее населенныхъ мѣстъ (селъ, деревень, хуторовъ). Сословіе (когда крестьянское, то и разряды ихъ: бывшіе госуд., б. удѣл. и т. п.), національность и вѣроисповѣданіе жителей.	Положеніе населеннаго мѣста: при рѣкѣ, озерѣ, прудѣ, колодцѣ.	Разстояніе въ верст.					Число дворовъ.	Число жителей.		Колѣч. надѣльн. или собств. земли въ десят.		Церкви, монастыри, молитв. зданія, школы, больн., почт. ст., земск. станц. пункты, метеор. станц., ярмарки, базары, фабрики, заводы, промыслы и т. п. Земскіе Начальники, Становые Пристава, Лѣсничіе, Вол. Прав., врачи, фельдш. и т. п.	
			Отъ Самары.	Отъ уѣзднаго города.	Отъ квар. Земск. Нач.	Отъ квар. Стан. Прис.	Отъ Волостн. Правл.		Отъ близ. железнодорож. станц. и назв. постанц.	Мужскаго пола.	Женскаго пола.	Удобной.		Неудобной.
3779	Д. Кутникова. Б. помѣщ. Рус. Прав.	Р. Контузла.	230	60	17	37	25	60	75	432	554	575	40	Зем. школа. Вод. мельн.
3780	С. Озеры. 2 общ. Б. помѣщ Рус. Прав. <b>Усадьбы и хутора.</b>	—	227	60	15	35	27	60	152	883	967	807	45	Церковь, церк.-прих. школа. зем. ст.
3781	Х. куп. Платонова.	Р. Сѣнная.	217	50	20	20	20	50	1	11	8	1217	—	Вод. мельн.
3782	Х. кр. В. Л. Попова . . . . .	Р. Ключегорье.	232	65	45	20	9	65	2	9	9	200	—	Вод. мельн.
3783	Х. кр. Сухорѣченскаго т-ва . . . . .	Р. Боровка.	230	63	48	18	12	63	62	208	213	2268	—	Вод. мельн.
3784	Х. „Борисовскій“ куп. Л. С. Аржанова.	—	242	75	55	25	15	75	1	11	5	—	—	Вод. мельн.
3785	Х. „Александровскій“ его-же . . . . .	Ключь.	248	80	60	30	18	80	1	21	18	21640	—	—
3786	Х. „Липинъ“ его же.	Прудь.	228	62	65	25	15	62	1	5	8	—	—	—
3787	Х. „Лѣной“ его-же.	Р. Иртекъ.	245	80	58	33	10	80	1	7	9	—	—	—
3788	Х. насл. дв. С. А. Кашкарова . . . . .	Р. Боровка.	220	50	40	12	12	50	1	3	4	500	—	—
3789	Х. дв. Сакуровыхъ.	Р. Усакла.	227	60	40	18	12	60	1	13	18	5598	—	—
3790	Х. кр. Марфиныхъ.	Р. Сѣнная.	220	54	37	20	20	54	2	17	12	200	—	—
3791	Х. дв. Алашеева . . . . .	Р. Усакла.	235	65	35	27	10	60	1	7	11	—	—	Вод. мельн.
3792	Х. дв. Алашеева (при с. Таллахъ) . . . . .	Р. Ключегорье.	237	70	45	25	—	70	1	3	4	4370	—	—
8793	Х. кр. с. Кланманъ съ тов. . . . .	Родникъ.	224	55	50	12	16	55	14	31	42	1060	—	—
3794	Х. дв. Чарикова . . . . .	Ключь.	240	73	48	28	3	59	1	1	1	1400	—	—
3795	Х. кр. Аникиныхъ.	Р. Сѣнная.	220	50	30	18	18	50	2	4	9	320	—	—
3796	Х. кр. Назаровыхъ.	—	220	50	30	18	18	50	1	4	5	54	—	—
3797	Х. кр. Бѣльскихъ . . . . .	—	225	57	34	22	18	57	3	6	7	161	—	—
3798	Х. кр. Шахова . . . . .	—	225	57	34	22	18	57	1	1	1	96	—	—
3799	Х. кр. Моргачева . . . . .	—	225	57	34	22	18	57	1	1	1	52	—	—
3800	Х. кр. Михайловой.	—	220	54	30	22	18	54	1	1	1	38	—	—
3801	Х. пос. Ф. Тренкеншу . . . . .	Прудь.	230	60	30	32	15	60	2	6	11	394	—	—
3802	Х. Д. Д. Аксютиня.	Р. Кунтузла.	223	55	12	40	33	55	1	5	4	638	—	Вод. мельн.
3803	Х. куп. Аржанова.	Р. Сѣнная.	220	50	30	18	18	50	1	6	9	3773	—	—

## ВУЗУЛУКСКІЙ УЪЗДЪ.

№ №	Название волости и входящихъ въ нее населенныхъ мѣстъ (сель, деревень, хуторовъ). Сословіе (когда крестьянское, то и разряды ихъ: бывшіе госуд., б. удѣл. и т. п.), национальность и вѣроисповѣданіе жителей.	Положеніе населеннаго мѣста: при рѣкѣ, озерѣ, прудѣ, колодезѣ.	Разстояніе въ верст.						Число дворовъ.	Число жителей.		Колич. надѣлн. или собств. земли въ десят.		Церкви, монастыри, молитв. зданія, школы, больн., почт. ст., земск. станц., пункты, метеор. станц., ярмарки, базары, фабрики, заводы, промыслы и т. п. Земскіе Начальники, Становые Пристава, Лѣсничіе, Вол. Прав., врачи, фельдш. и т. п.
			Разстояніе въ верст.							Мужскаго пола.	Женскаго пола.	Удобной.	Неудобной.	
			Отъ Самары.	Отъ уѣзднаго города.	Отъ квар. Земск. Нач.	Отъ квар. Стан. Прис.	Отъ Волости. Прав.	Отъ близк. железнодорож. станц. и назв. послѣдн.						
3804	Х. бр. Аксютинныхъ.	Р. Кунтузла.	225	57	14	37	29	57	2	3	7	256	—	Вод. мельн. Вод. мельн. Вод. мельн. Вѣтр. мельн. Вѣтр. мельн. Земск. школа. Вѣтр. и вод. мельн. Вѣтр. мельн.
3805	Х. бр. Добрынинныхъ.	—	227	60	15	35	27	60	1	4	5	215	—	
3806	Х. дв. Грумбладтъ.	—	250	65	20	30	15	65	1	7	7	500	—	
3807	Х. бр. Поповыхъ.	Прудъ.	227	60	15	35	27	60	7	19	24	185	—	
3808	Х. „Молоканскій.“	Ключъ.	240	70	35	29	10	70	13	41	56	1495	—	
3809	Хут. Федоровскаго Т-ва . . . . .	Прудъ.	230	60	30	22	15	60	21	61	61	440	—	
3810	Х. кр. А. Клейменова . . . . .	—	238	68	35	30	13	68	1	11	14	348	—	
3811	Х. Урусовскаго Т-ва.	Р. Боровка.	223	55	50	15	10	55	32	105	111	800	—	
3812	Х. „Ново-Петровскій.“	—	227	60	50	20	10	60	27	71	70	1536	—	
3813	Х. „Ново-Херсонскій.“	—	227	60	50	20	10	60	30	83	94	1458	—	
3814	Х. Ключегорскаго женск. монастыря . .	Р. Ключегорье.	240	75	45	25	10	75	1	—	5	230	—	
3815	Ключегорскій женск. монастырь . . . . .	—	237	70	45	25	—	70	1	—	472	1458	—	

### Твердиловская (въ 6 ст., 7 уч. Зем. Нач., 1 суд. слѣд. уч., 1 приз. уч.).

3816	Д. Твердиловка. Б. помѣщ. Рус. Прав. . .	Р. Березовка.	170	31	5	31	—	32	84	301	311	1511	111	Надѣльная. Вол. Прав. Земск. школа. Урядникъ. Зем. ст., вѣтр. мельн. Церковь. Зем. шк. 2 церкви. Зем. шк. Фельдшерица. Зем. ст. Вѣтр. и вод. мельн. Земск. школа. Церковь. Церк.-прих. школа.
3817	С. Сергіевка (жилишка тожь). Б. помѣщ. Рус. Прав. . . . .	—	162	45	20	45	25	46	166	406	435	376	19	
3818	С. Жданово (Троицкое тожь). Б. пом. Рус. Прав. . . . .	—	164	45	7	45	12	46	157	371	373	301	2	
3819	Д. Казаковка. Б. помѣщ. Рус. Прав. . .	—	161	44	20	44	25	45	60	184	222	2040	—	
3820	Д. Балиновка. Б. помѣщ. Рус. Прав. . .	—	160	45	18	45	23	46	24	83	89	42	—	
3821	Д. Мутовиловка. Б. пом. Рус. Прав. . . .	Р. Кунтузла.	165	46	12	46	17	47	34	100	97	170	3	
3822	Д. Березовка. Б. помѣщ. Рус. Прав. . .	Р. Березовка.	165	38	7	38	7	39	67	136	148	111	—	
3823	Д. Толмачевка. Б. госуд. Рус. Прав. . .	—	170	30	7	30	2	31	63	226	227	650	17	
3824	С. Лоховка. Б. госуд. Рус. Прав. . .	—	168	31	7	31	3	32	153	485	503	1534	61	

# ВУЗУЛУКСКІЙ УВЪЗДЪ.

№ №	Названіе волости и входящихъ въ нее населенныхъ мѣстъ (сель, деревень, хуторовъ). Сословіе (когда крестьянское, то и разряды ихъ: бывшіе госуд., б. удѣл. и т. п.), национальность и вѣроисповѣданіе жителей.	Мѣсто населеннаго мѣста: при рѣкѣ, озерѣ, прудѣ, колодцѣ.	Разстояніе въ верст.						Число дворовъ.	Число жителей		Колич. надѣльн. или собств. земли въ десят.		Церкви, монастыри, молитв. зданія, школы, земск. станц. пункты, метеор. станц., ярмарки, базары, фабрики, заводы, промыслы и т. п.
			Отъ Самары.	Отъ уѣзднаго города.	Отъ квар. Земск. Нач.	Отъ квар. Стан. Прис.	Отъ Волости. Правл.	Отъ близж. желѣзнодорожн. станц. и назв. послѣдн.		Мужскаго пола.	Женскаго пола.	Удобной.	Неудобной.	
3825	Д. Рябцевка. Б. помѣщ. Рус. Прав. . . .	Прудъ.	166	25	10	25	5	26	11	36	24	70	—	Земская школа.
3826	Д. Пасмуровка. Б. помѣщ. Рус. Прав. . .	Р. Елшанка.	166	25	10	25	5	26	63	220	198	485	7	
3827	Д. Подбѣльскъ. Б. помѣщ. Рус. Прав. . .	—	168	25	10	25	5	26	6	20	19	35	3	
3828	Д. Андреевка (Елховка тожъ). Б. госуд. Рус. Прав. . . . .	Р. Елховка.	167	12	20	12	15	13	123	502	525	1116	222	
3829	Д. Воронцовка (Ивановка тожъ) Б. помѣщ. Рус. Прав. . . . .	Р. Алексѣевка.	165	16	17	16	12	17	99	306	317	162	7	
3830	Д. Мало-Идановка. Б. пом. Рус. Прав. . .	Р. Крутинка.	170	40	2	40	7	41	47	121	128	86	3	
3831	Д. Чуфаровка. Б. помѣщ. Рус. Прав. . . .	Р. Тяпѣевка.	165	23	12	23	7	24	35	97	107	210	4	
3832	Д. Подколки (Михайловка тожъ). Б. пом. Рус. Прав. . . . .	Прудъ.	176	30	5	30	10	31	26	93	107	130	6	
3833	Д. Арбузовка. Б. помѣщ. Рус. Прав. . .	Р. Березовка.	170	31	5	31	—	32	13	27	21	25	—	
<b>Усадьбы и хутора.</b>														
3834	Ус. дв. А. А. Иванова . . . . .	Р. Самара.	167	6	25	6	20	7	1	3	1	129	—	Земская школа.
3835	Ус. дв. Кашкаровой . . . . .	Р. Алексѣевка.	165	16	17	16	12	17	1	40	42	1200	—	
3836	Х. кр. О. Чеганова.	Колод.	166	25	11	25	5	26	1	2	2	80	—	
3837	Х. кр. Авинова съ тов. . . . .	Р. Елшанка.	166	26	10	26	5	27	4	28	28	340	—	
3838	Ус. дв. П. В. Гарина . . . . .	Р. Крутинка.	176	30	5	30	5	31	1	9	5	300	—	
3839	Х. И. Кандаурова . .	Прудъ.	176	29	4	29	5	30	3	11	14	100	—	
3840	Х. кр. П. Кандаурова . . . . .	Р. Крутинка.	175	28	3	28	5	29	2	13	4	100	—	
3841	Х. кр. Пяшмаковыхъ.	—	170	32	2	32	4	33	6	21	21	175	—	
3842	Х. кр. Я. Круговыхъ . . . . .	—	172	34	2	34	5	35	1	2	4	25	—	
3843	Х. „Марычовскій“ дв. В. П. Иванова . .	—	172	34	2	34	5	35	1	3	4	730	—	
3844	Х. кр. Пиляевыхъ.	Прудъ.	170	31	3	31	8	32	5	22	18	88	—	

## ВУЗУЛУКСКІЙ УЪЗДЪ.

№	Названіе волости и входящихъ въ нее населенныхъ мѣстъ (сель, деревень, хуторовъ). Состояніе (когда крестьянское, то и разрядъ ихъ: бывшіе госуд., б. удѣл. и т. п.), национальность и вѣроисповѣданіе жителей.	Мѣсто населеннаго мѣста: при рѣкѣ, озерѣ, прудѣ, колодезѣ.	Разстояніе въ верст.						Число жителей.			Кол-ч. пащальн. или собств. земли въ десят.		Церкви, монастыри, молитв. зданія, школы, больн., почт. ст., земск. станц. пункты, метеор. станц., ярмарки, базары, фабрики, заводы, промыслы и т. п. Земскіе Начальники, Становые Пристава, Лѣсничіе, Вол. Прав., врачи, фельдш. и т. п.
			Разстояніе въ верст.						Число жителей.			Кол-ч. пащальн. или собств. земли въ десят.		
			Отъ Самары.	Отъ уѣзднаго города.	Отъ квар. Земск. Нач.	Отъ квар. Стан. Прис.	Отъ Волости. Правл.	Отъ банк. желѣзнодорож. станц. и назв. постѣдн.	Число дворовъ.	Мужскаго пола.	Женскаго пола.	Удѣльной.	Неудѣльной.	
3845	Ус. дв. Г. А. Кашкарова . . . . .	Прудъ.	176	30	5	30	10	31	1	58	33	2876	—	Часовня.
3846	Х. кр. Казадаевыхъ (Триглиныхъ тожъ).	Р. Боровка.	162	44	21	44	26	45	6	19	21	520	—	
3847	Х. „Лоховскій“ . . . . .	—	165	44	25	44	30	45	9	48	50	500	—	
3848	Х. кр. Вандышевыхъ . . . . .	Р. Сѣнная.	169	52	25	52	30	53	4	17	25	188	—	
3849	Х. кр. Кандауровыхъ и Бѣлентьевыхъ.	Р. Боровна.	160	45	12	45	17	46	4	10	15	94	—	
3850	Х. кр. М. Малахова.	Р. Березовка.	168	31	8	31	4	32	1	3	3	50	—	
3851	Х. Ново-Алексѣевскій . . . . .	Прудъ.	160	45	15	45	20	46	48	100	112	3900	200	Земская школа.
3852	Х. кр. Нефедова . . . . .	Р. Березовка.	170	31	5	31	—	32	3	13	13	276	—	
3853	Х. Алексѣевскій . . . . .	Р. Алексѣевка.	162	13	17	13	12	14	21	68	75	388	—	
3854	Ус. дв. Н. А. Иванова . . . . .	Р. Самара.	167	6	25	6	20	7	1	2	1	156	—	
3855	Ус. дв. Н. Ф. Красикова . . . . .	Озеро.	167	6	25	6	20	7	1	1	1	170	—	
3856	Х. Розановыхъ и Стояровыхъ . . . . .	Р. Танѣевка.	165	23	12	23	7	24	4	15	14	45	—	
3857	Х. Я. Москвитина . . . . .	—	165	23	12	23	7	24	1	3	9	49	—	
3858	Х. Чегановыхъ . . . . .	Р. Елшанка.	166	25	11	25	5	26	3	8	6	285	—	
3859	Х. Ш. Мезенцева . . . . .	Р. Танѣевка.	165	23	12	23	7	24	1	4	10	25	—	
3860	Х. В. А. Касимовой . . . . .	Р. Елшанка.	166	25	11	25	5	26	1	1	3	200	—	
3861	Х. Е. Мельникова . . . . .	—	166	26	10	26	5	27	1	7	10	25	—	
3862	Х. П. Ф. Красикова . . . . .	Прудъ.	166	25	9	25	4	26	1	41	115	1285	—	Винокурный заводъ.
3863	Х. Попова и М. Сухова . . . . .	Колод.	170	30	7	30	4	31	2	7	7	202	—	
3864	Ус. дв. Н. А. Жданова . . . . .	Р. Боровка.	160	41	8	41	9	42	1	15	17	986	—	
3865	Х. дв. А. И. Гариной . . . . .	Р. Крутенка.	175	29	5	29	5	30	1	3	2	30	—	
3866	Х. кр. А. Булгаковой . . . . .	—	172	34	2	34	5	35	1	1	2	25	—	
3867	Ус. дв. П. А. Жданова . . . . .	—	172	35	—	35	5	36	1	8	12	250	—	Зем. Начальникъ.
3868	Ус. дв. А. Н. Миллеръ . . . . .	—	172	35	—	35	5	36	1	3	5	500	—	



## ВУЗУЛУКСКІЙ УВЪЗДЪ.

№	Названіе волости и входящихъ въ нее населенныхъ мѣстъ (сель, деревень, хуторовъ). Состояніе (когда крестьянское, то и разряды ихъ: бывшіе госуд., б. удѣл. и т. п.), національность и вѣроисповѣданіе жителей.	Положеніе населеннаго мѣ-ста: при рѣкѣ, озерѣ, прудѣ, колодезѣ.	Разстояніе въ верст.						Число дворовъ.	Число жителей.		Колѣч. надѣльн. или собств. земель въ десят.		Церкви, монастыри, молитв. зданія, школы, больн., почт. ст., земск. станц. пункты, метеор. станц., армарки, базары, фабрики, заводы, промыслы и т. п. Земскіе Начальники, Становые Пристава, Лѣвничіе, Вол. Прав., врачи, фельдш. и т. п.
			Отъ Самары.	Отъ уѣзнаго города.	Отъ квар. Земск. Нач.	Отъ квар. Стан. Прис.	Отъ Волости. Правл.	Отъ близж. желѣзнодорож. станц. и назв. постѣзд.		Мужскаго пола.	Женскаго пола.	Удобной.	Неудобной.	
<b>Тоцкая (въ 3 ст., 11 уч. Зем. Нач., 2 еуд. слѣд. уч., 4 приз. уч.).</b>														
3896	С. Тоцкое. В. госуд. Рус. Прав. . . . .	Р. Самара.	212	46	30	29	—	5	1072	3280	3470	23477	963	2 церкви. 2 зем. и церк. прих. шк. Зем. ст. 2 Ярмарки. Базары по четвергамъ. 3 кирп. завода. Вол. Правл. Кредит. Т. во. Фельдшеръ. Урядникъ. 4 вод. мельн.
								Тоцкое.				на дѣл.		
3897	С. Кирсановка. В. госуд. Рус. Прав. . . . .	Р. Самара и Сорочка.	221	55	39	20	9	4	490	1702	1764	7560	330	Церковь. 2 школы: Зем и церк.-прих. 3 вод. мельн.
												на дѣл.		
3898	Д. Рацункина. Великокорос., малор. Прав.	Р. Самара.	221	55	44	15	14	9	3	11	7	36	189	водо рены на ка зен. уча ст.
	<b>Водяныя мельницы.</b>													
3899	Общ. с. Тоцкого (аренд. Малиутинымъ).	—	212	46	31	29	1	5	1	5	2	—	—	
3900	(Аренд. Чесноковымъ)	Р. Сорочка.	214	48	28	29	3	5	1	3	4	—	—	
3901	(аренд. Стрѣльниковымъ) . . . . .	Р. Елшанка.	216	50	34	33	3	8	1	3	4	—	—	
3902	(арендуем. Гундоровымъ) . . . . .	—	217	51	35	34	4	9	1	2	2	—	—	
3903	Общ. с. Кирсановки (аренд. Панинымъ).	Р. Самара.	221	55	41	20	11	6	1	4	6	—	—	
3904	(аренд. Федоровымъ).	Р. Сорочка.	221	54	40	20	9	5	1	2	3	—	—	
3905	(аренд. Ковылковымъ).	—	228	62	48	27	12	7	1	2	2	—	—	
3906	Вод. мельн. на каз. уч. (ар. Гусаровымъ).	Р. Елшанка.	217	51	37	36	6	11	1	2	2	—	—	
3907	Кумысо-лечебное заведение Гусарова . .	—	217	51	37	36	6	11	30	5	2	—	—	
	<b>Линія Ташкентской жел. дор.</b>													
3908	Ст. „Тоцкая“ . .	Колод.	220	48	35	24	5	—	9	31	28	—	—	
	16 стор. желѣзнодорож. будокъ и 2 развѣзда, №№ 5 и 6 . .	—	205—229	33—37	23—33	1—40	2—12	1—18	18	54	—	—	—	

## ВУЗЛУЖСКИЙ УЪЗДЪ.

№ №	Названіе волости и входящихъ въ нее населенныхъ мѣстъ (села, деревень, хуторовъ). Словіе (когда крестьянское, то и разряды ихъ: бывшіе госуд., б. удѣл. и т. п.), национальность и вѣроисповѣданіе жителей.	Положеніе населеннаго мѣста: при рѣкѣ, озерѣ, прудѣ, колодезѣ.	Разстояніе въ верст.					Число дворовъ.	Число жителей.		Кол-во наѣзды или собств. земли въ десятахъ.		Церкви, монастыри, молитв. зданія, школы, болыи., почт. ст., земск. станц. пункты, метеор. станц., ярмарки, базары, фабрики, заводы, промыслы и т. п. Земскіе Начальники, Становые Пристава, Лѣсничіе, Вол. Прав., врачи, фельдш. и т. п.		
			Отъ Самары.	Отъ уѣзднаго города.	Отъ квар. Земск. Нач.	Отъ квар. Стан. Прис.	Отъ Волости. Правд.		Отъ близ. желѣзнодорож. станц. и нава. постыды.	Мужскаго пола.	Женскаго пола.	Удобной.		Неудобной.	
<b>Тупиковская (въ 6 ст., 13 уч. Зем. Нач., 1 суд. слѣд. уч., 1 приз. уч.).</b>															
3909	С. Тупиковка. Б. госуд. Рус. Прав. . . .	Р. Винная.	150	18	18	18	—	20	275	1188	1218	4636	1658	на дѣл.	Церковь, церк.-прих. школа. Зем. ст. 6 вѣтр. мел. Вол. Прав. Зав. воен. конск. уч.
3910	С. Александровка (Пушкино тожъ). Б. госуд. Рус. Прав. . . .	—	150	20	20	20	2	22	323	1260	1300	5492	1906	на дѣл.	Церковь, земск. и церк.-прих. школы, 4 вѣтр. мельн.
3911	С. Линовка. Б. госуд. Рус. Прав. . . .	Р. Домашка.	156	17	17	17	7	17	214	760	795	2688	1647	на дѣл.	Церковь, церк.-прих. школа, 2 вѣтр. мел.
3912	С. Аларкино (Подколкино тожъ). Б. госуд. Рус. и мордва. Прав. . . . .	Обрагъ "Мойскія" Вершныя".	140	28	28	28	10	28	359	1418	1501	6842	2731	на дѣл.	Церковь, шк. церк.-прих. 3 вѣтр. мельн. и 1 водян.
<b>Х у т о р а.</b>															
3913	Х. насл. куп. Шумовой . . . . .	Р. Винная.	146	24	24	24	6	24	1	5	6	5000	—	соб. ств.	
3914	Х. насл. куп. Ариканова . . . . .	Р. Домашка.	159	14	14	14	7	14	1	5	7	4000	—	соб. ств.	
<b>Усманская (въ 5 ст., 4 уч. Земск. Начал., 3 суд. слѣд. уч., 3 приз. уч.).</b>															
3915	С. Усманка. Б. госуд. Рус. Прав. . . .	Р. Таволжанка.	120	38	38	38	—	25	320	1141	1153	6570	139	на дѣл.	Церковь, земск. и церк.-прих. школы. Зем. ст., фельдш. Вол. Прав. 5 вѣтр. мельн.
3916	С. Таволжанка. Б. госуд. Рус. и чуваш. Прав. . . . .	—	130	35	35	35	7	30	409	1347	1364	7873	321	на дѣл.	Церковь, земск. и церк.-прих. школы, 8 вѣтр. мельн.
3917	С. Благодаровка. Б. госуд. Рус. и мордва. Прав. и сект. . . . .	Р. Сухая Безымянка.	110	50	50	50	15	30	290	1004	1008	5723	265	на дѣл.	Церковь, церк.-прих. шк. 5 вѣтр. мельн.
3918	С. Перовка. Б. госуд. Рус. и мордва. Прав. . . . .	—	110	40	40	40	8	25	228	813	825	4099	192	на дѣл.	Церковь, шк. церк.-прих. 4 вѣтр. мел.
3919	Д. Баженовка. Б. госуд. Рус. Прав. . . .	—	110	40	40	40	7	23	78	301	304	1722	96	на дѣл.	Вѣтр. мельн.
<b>Хутора и усадьбы.</b>															
3920	Им. Кр. Чоз. Банка.	Р. Таволжанка.	110	35	35	35	3	18	1	4	1	4234	—		
3921	Им. его-же . . . . .	Прудь.	140	30	30	30	10	30	1	1	1	2344	—		
3922	Х. кр. Ивановыхъ.	—	140	55	55	55	12	30	1	1	—	242	—	соб. ств.	
3923	Х. кр. Стрыгина . . . .	—	110	40	40	40	10	20	1	1	2	250	—	соб. ств.	



## ВУЗУЛУКСКІЙ УЪЗДЪ.

№ №	Названіе волости и входящихъ въ нее населенныхъ мѣсть (сель, деревень, хуторовъ). Сословіе (когда крестьянское, то и разряды ихъ: бывшіе госуд., б. удѣл. и т. п.), національность и вѣроисповѣданіе жителей.	Положеніе населеннаго мѣста: при рѣкѣ, озерѣ, прудѣ, колодцѣ.	Разстояніе въ верст.						Число дворовъ.	Число жителей.		Колич. надѣлн. или собств. земли въ десят.		Церкви, монастыри молитв. зданія, школы, больн., почт. ст., земск. станц. пункты, метеор. станц., ярмарки, базары, фабрики, заводы, промыслы и т. п. Земскіе Начальники, Становые Пристава, Лѣсничіе, Вол. Прав., врачи, фельдш. и т. п.
			Отъ Самары.	Отъ уѣзнаго города.	Отъ квар. Земск. Нач.	Отъ квар. Стан. Прис.	Отъ Волостн. Права.	Отъ близк. желѣзнодорожн. станц. и назв. послѣдн.		Мужскаго пола.	Женскаго пола.	Удобной.	Неудобной.	
3924	Х. кр. Пудовкина.	Прудъ.	110	40	40	40	10 20	2	12	13	395	—	Зем. собственная.	
3925	Х. куп. Мжельскаго.	—	110	40	40	40	15 35	1	7	3	523	—		
3926	Х. кр. Щербинина.	Колод.	110	45	45	45	20 32	6	15	12	670	40		
3927	Х. кушч. Прохорова.	—	110	40	40	40	25 20	1	2	3	610	—		
<b>Водяныя мельницы.</b>														
3928	Уманскаго общ-ва.	Р. Таволжанка.	120	35	35	35	1 20	1	1	1	на общест. землѣ.			
3929	Его же . . . . .	—	127	35	35	35	7 27	1	1	1				
<b>Утевская (въ 2 ст., 1 уч. Зем. Нач., 3 суд. слѣд. уч., 5 призыв. уч.).</b>														
3930	С. Утевка (Киселевка) 2 общ. Б. госуд. и удѣл. Рус. Прав.	Р. Утевочка.	75	90	43	40	— 25	Гравейка.	913	2707	2857	11918 862	2 церкви, 1 зем. и 2 церк. прих. школы. Зем. больн. Зем. ст. 3 ярмарки. Базаръ по средамъ. Вол. Прав. врачъ, фельдшеръ, акушерка.	
3931	С. Покровка. Б. госуд. Рус. Прав. . . .	Озеро Семисажное.	82	83	43	40	7 25		356	1201	1242	5436 463	Церковь и церк.-прих. школа.	
3932	Д. Трофимовка (Дергановка тожъ). Б. госуд. Рус. Прав. и сект.	Оврагъ Росташн.	70	102	55	40	12 37		127	484	500	2064 248	Часовня и церк.-приход. школа.	
3933	С. Филиповка (Кузнецовка тожъ). Б. госуд. Рус. Прав. и сект.	Оврагъ „Дупли“.	65	108	61	45	18 43		133	516	512	2961 69	Церковь и церк.-прих. школа.	
3934	Хут. Баженовскій. Рус. Прав. . . . .	Оврагъ „Курки“.	75	97	51	33	8 33		13	50	65	165 —	соб ств.	
<b>Лѣсныя сторожки удѣл. вѣд.</b>														
3935	Въ 3-мъ обходѣ . . .	—	70	95	35	45	2 30		1	1	1	—	—	
3936	Въ 4-мъ обходѣ . . .	—	68	93	33	43	5 28		1	1	1	—	—	
<b>Черновская (въ 1 ст., 2 уч. Земск. Начальн., 3 суд. слѣд. уч., 5 приз. участ.)</b>														
3937	С. Черновка. Б. госуд. Рус. Мордва. Прав.	Р. Черновка.	90	90	8	40	—	Зулан.	781	2270	2500	10624 353	2 церкви, земск. и церк.-прих. шк. 7 вѣтр. и 1 паровая мельница.	
3938	Д. Тоузаково. Б. помѣщ. Рус. Прав. . .	Р. Кинель	100	100	18	50	10	5	44	169	195	152	1	Вод. мельница.
3939	Д. Алтухово. Б. госуд. Рус. Прав. . . .	—	95	98	11	47	7	5	88	307	338	1469	55	Земля надѣльная.

## ВУЗУЛУКСКІЙ УВЪДЪ.

№	Названіе волости и входящихъ въ нее населенныхъ мѣстъ (сель, деревень, хуторовъ). Сословіе (когда крестьянское, то и разряды ихъ: бывшіе госуд., б. удѣл. и т. п.), национальность и вѣроисповѣданіе жителей.	Положеніе населеннаго мѣста: при рѣкѣ, озерѣ, прудѣ, колодцѣ.	Разстояніе въ верст.						Число жителей.		Колич. надѣльн. или собств. земли въ десят.		Церкви, монастыри, молитв. зданія, школы, больн., почт. ст., земск. станицы, пункты, метеор. станц., ярмарки, базары, фабрики, заводы, промыслы и т. п. Земскіе Начальники, Становые Пристава, Лѣсничіе, Вол. Прав., врачи, фельдш. и т. п.		
			Отъ Самары.	Отъ уѣзднаго города.	Отъ квар. Земск. Нач.	Отъ квар. Стан. Прис.	Отъ Волости. Права.	Отъ близ. желѣзнодорож. стани. и назв. постанц.	Число дворовъ.	Мужскаго пола.	Женскаго пола.	Удобной.		Неудобной.	
3940	Д. Осиповка. В. помѣщ. Рус. Прав. . . .	Озеро.	94	96	10	46	6	4	16	57	52	90	3	Землянадѣльная.	
3941	Д. Муханово. В. помѣщ. Рус. Прав. . . .	Р. Черновка.	84	96	2	46	6	4	73	243	262	925	132		
3942	Д. Новая Федоровка. В. помѣщ. Рус. Прав.	Озеро.	80	96	3	51	11	4	44	168	165	395	16		
3943	Д. Ильменевка. В. помѣщ. Рус. Прав. . .	Озеро Ильмень.	79	96	4	51	12	3	29	128	133	250	41		
3944	Д. Софьевка. В. помѣщ. Рус. Прав. . . .	Р. Куртамакъ.	79	98	5	52	13	2	42	128	175	320	6		
Хутора и усадьбы.															
3945	Х. „Тростянской“ Рус. Прав. . . . . . . . . . .	Озеро.	82	96	½	48	9	7	6	29	30	68	—		
3946	Ус. кр. С. и К. Зацѣпныхъ . . . . .	Р. Куртамакъ.	91	73	8	50	10	6	2	22	29	310	—		
3947	Ус. нас. Гусевыхъ (при д. Тоузаково) . . . . .	Р. Кинель.	100	100	18	50	10	5	1	8	5	312	38		
3948	Ус. мѣщ. А. П. Чулковой (при д. Тоузаково) . . . . .	—	100	100	18	15	10	5	1	3	2	151	15		Водяная мельница.
3949	Ус. кр. В. Н. Ястребова (при д. Тоузаково) . . . . .	—	103	103	21	53	13	2	1	2	2	360	8		
3950	Ус. Юрина (при д. Тоузаково) . . . . .	Прудъ.	100	100	18	50	10	6	1	4	3	9680	278		
3951	Ус. дв. Лазаревыхъ (при д. Осиповкѣ) . . . . .	Озеро.	94	96	10	46	6	4	1	5	3	274	140		
3952	Ус. кр. Т. Г. Шербинина на зем. Кр. Позем. Банка . . . . .	Колод.	93	95	9	45	5	3	1	5	5	20	—		
3953	Ус. мѣщ. Зубковой и Павловой (при д. Осиповкѣ) . . . . .	Р. Кинель.	94	96	10	46	6	4	1	3	3	100	10		
3954	Ус. дв. нас. Мухановыхъ (при д. Муханово) . . . . .	Р. Черновка.	84	96	2	46	6	4	1	3	2	10	—		
3955	Ус. дв. Серѣи Муханова (при д. Муханово) . . . . .	Р. Кинель.	84	98	—	48	8	6	1	12	7	47	1		
3956	Ус. дв. Ф. Р. Дашенберга . . . . .	Озеро.	80	96	3	51	11	4	1	2	2	—	—		

## ВУЗУЛУКСКІЙ УѢЗДЪ.

№№	Названіе волости и входящихъ въ нее населенныхъ мѣстъ (сель, деревень, хуторовъ). Слловіе (когда крестьянское, то и разряды ихъ: бывшіе госуд., б. удѣл. и т. п.), национальность и вѣроисповѣданіе жителей.	Положеніе населеннаго мѣста: при рѣкѣ, озерѣ, прудѣ, колодезѣ.	Разстояніе въ верст.					Число дворовъ.	Число жителей.		Кол-ч. надѣльн. или собств. земли въ десят.		Церкви, монастыри, молитв. зданія, школы, больн., почт. ст., земск. станц. пункты, метеор. станц., ярмарки, базары, фабрики, заводы, промыслы и т. п. Земскіе Начальники, Становые Пристава, Лѣсничіе, Вол. Прав., врачи, фельдш. и т. п.	
			Отъ Самары.	Отъ уѣзнаго города.	Отъ квар. Земск. Нач.	Отъ квар. Стан. Прис.	Отъ Волостн. Правл.		Отъ близ. желѣзнодорож. станц. и назв. постанц.	Мужскаго пола.	Женскаго пола.	Удобной.		Неудобной.
3957	Ус. мѣщ. П. Н. Охликанова (при д. Осиновкѣ) . . . . .	Р. Кинель.	97	99	13	49	9	7	1	4	4	80	17	
3958	№ 2 казенный винный складъ (при д. Тоузакowo) . . . . .	—	105	105	23	55	15	2	1	50	55	—	—	
3959	Паровая мельница Юрина (при д. Тоузакowo) . . . . .	—	104	104	22	54	14	1	1	17	12	—	—	
3960	Лѣс. сторож. Кр. Поз. Банка (при д. Алтухово) . . . . .	Озеро.	95	98	11	47	7	1	1	2	2	—	—	Линія Самаро-Златоустов. жел. дор.
3961	Ст. Муханово . . . . .	Колодезъ.	90	92	6	43	3	—	3	32	28	—	—	
	13 сторож. будокъ и 2 казармы . . . . .	—	70—95	76—92	4—23	43—66	3—15	—	15	43	51	—	—	

### Юмуранъ-Табынская (въ 4 ст., 7 уч. Земск. Начал., 2 суд. слѣд. уч., 4 приз. уч.).

3962	Д. Старо-Юлдашева. Б. госуд. Башкиры Магомет. . . . .	Рѣка Токъ.	270	90	85	55	—	50	202	595	531	5107	99	Земля собственная.	Вол. Прав. Мечеть, Магомет. школа, зем. ст., фельдшеръ, урядникъ.
3963	Д. Ново-Юлдашева. Б. госуд. Башкиры Магомет. . . . .	—	265	85	80	50	5	50	129	410	396	3042	78		
3964	Д. Верхне-Ильсцова. Б. госуд. Башкиры Магомет. . . . .	—	243	79	63	45	11	50	62	255	228	1784	40		
3965	Д. Средне-Ильсцова. Б. госуд. Башкиры Магомет. . . . .	—	240	77	60	42	13	50	77	165	159	2386	96		
3966	Д. Нижне-Ильсцово. Б. госуд. Башкиры Магомет. . . . .	—	240	78	59	40	14	50	60	222	217	2173	127		
3967	Д. Кадырчулово. Б. госуд. Башкиры Магомет. . . . .	Рѣка Сары-Талка.	244	80	60	51	28	58	68	225	217	840	57		
3968	Д. Карьяпово. Б. госуд. Башкиры Магомет. . . . .	Рѣка Токъ.	236	72	52	33	20	50	100	308	276	3573	98		
3969	Д. Верхне-Бахтіарово. Б. госуд. Башкиры Магомет. . . . .	—	229	65	60	30	25	46	59	215	205	1755	100		

## ВУЗУЛУКСКИЙ УЪЗДЪ.

№№	Названіе волости и входящихъ въ нее населенныхъ мѣстъ (сель, деревень, хуторовъ). Сословіе (когда крестьянское, то и разряды ихъ: бывшіе госуд., б. удѣл. и т. п.), национальность и вѣроисповѣданіе жителей.	Положеніе населеннаго мѣста: при рѣкѣ, озерѣ, прудѣ, колодцахъ.	Разстояніе въ верст.					Число дворовъ.	Число жителей.		Колѣч. надѣльн. или собств. земли въ десят.		Церкви, монастыри, молитв. зданія, школы, больн., почт. ст., земск. станц. пункты, метеор. станц., ярмарки, базары, фабрики, заводы, промыслы и т. п.; Земскіе Начальники, Становые Пристава, Лѣсничіе, Вол. Прав., врачи, фельдш. и т. п.
			Отъ Самары.	Отъ уѣзнаго города.	Отъ квар. Земск. Нач.	Отъ квар. Стан. Прис.	Отъ Волости. Права.		Отъ бланк. желѣзнодорожн. станц. и назв. послѣдн.	Мужскаго пола.	Женскаго пола.	Удобной.	
3970	Д. Нижне-Бахтиярово. Б. госуд. Башкиры Магомет. . . . .	Р. Токъ.	229	65	50	30	25 45	106	334	298	2621	112	Мечеть. Земская станція.
3971	Д. Верхне-Яиково. Б. госуд. Башкиры. Магомет. . . . .	—	227	63	58	28	28 46	68	215	178	2297	70	Мечеть.
3972	Д. Нижне-Яиково. Б. госуд. Башкиры Магомет. . . . .	—	225	60	55	25	30 50	52	202	149	2000	54	Земля соб.
3973	Д. Юлтыево. Б. госуд. Башкиры. Магомет.	—	264	100	95	60	10 55	70	207	196	2317	140	
3974	Д. Исмагилово. Б. госуд. Башкиры. Магомет. . . . .	—	269	105	100	65	15 55	75	270	225	1057	47	на дѣл. соб ств.
3975	Д. Абдулево. Б. госуд. Башкиры Магомет.	—	274	110	105	70	20 60	118	366	326	3900	40	
3976	Д. Старо-Гумерово. Б. госуд. Башкиры. Магомет. . . . .	Р. М. Уранъ.	284	120	125	95	40 60	165	452	431	2290	144	Мечеть.
3977	Д. Ново-Гумерово. Б. госуд. Башкиры. Магомет. . . . .	—	274	110	115	83	30 53	30	99	91	342	27	на дѣл.
3978	Д. Бабичево. Б. госуд. Башкиры. Магомет. . . . .	—	274	110	115	80	28 50	94	249	251	4459	117	
3979	Кол. Красиково. Нѣмцы. Менониты. . . . .	Колодцы.	274	110	85	50	3 50	27	70	88	1560	—	Нѣмец. школа. Вѣтрян. мельниц.
3980	Кол. Кутырля. Нѣмцы. Менониты. . . . .	—	242	98	90	55	8 45	25	79	101	1680	16	Нѣмец. школа.
3981	Кол. Подольскъ. Нѣмцы. Менониты. . . . .	—	250	90	78	45	2 50	27	108	103	1720	—	Нѣмец. школа.
3982	Кол. Луговскъ. Нѣмцы. Менониты . . . . .	—	245	80	75	45	5 50	31	112	121	1640	—	Молитв. домъ. Нѣмецк. школа. Паров. мельница.
3983	Кол. Плѣшаново. Нѣмцы. Менониты. . . . .	—	244	80	73	40	12 50	22	84	77	1760	—	Молит. домъ. Нѣмец. школа. Почт. отд. Вольно-практ. врачъ. Аптека.
2984	Кол. Донская. Нѣмцы. Менониты. . . . .	—	244	80	73	40	12 50	32	118	117	1720	—	Нѣмец. школа, складъ земледѣльч. орудій и машинъ.
3985	Кол. Долинскъ. Нѣмцы. Менониты . . . . .	—	244	80	70	35	15 53	43	113	121	1720	—	Нѣмец. школа.
3986	Кол. Богомазово. Нѣмцы. Менониты . . . . .	—	240	78	67	37	18 50	31	114	82	1440	—	Нѣмец. школа.

## ВУЗУЛУКСКИЙ УВДЪ.

№	Название волости и входящихъ въ нее населенныхъ мѣстъ (сель, деревень, хуторовъ). Сословіе (когда крестьянское, то и разряды ихъ: бывшіе госуд., б. удѣл. и т. п.), национальность и вѣроисповѣданіе жителей.	Положеніе населеннаго мѣста: при рѣкѣ, озерѣ, прудѣ, колодцѣ.	Разстояніе въ верст.						Число жителей.		Колѣч. надѣльн. или собств. земл. въ десят.		Церкви, монастыри, молитв. зданія, школы, больн., почт. ст., земск. станц. пункты, метеор. станц., ярмарки, базары, фабрики, заводы, промыслы и т. п.  Земскіе Начальники, Становые Пристава, Лѣсничіе, Вол. Прав., врачи, фельдш. и т. п.	
			Отъ Самары.	Отъ уѣзднаго города.	Отъ кнар. Земск. Нач.	Отъ квар. Стан. Прис.	Отъ Вологги. Права.	Отъ близ. желѣзнодорож. станц. и назв. послѣдн.	Число дворовъ.	Мужскаго пола.	Женскаго пола.	Удѣльной.		Неудобной.
3987	Кол. Каменецъ. Нѣмцы Менониты . . . . . Хутора и усадьбы.	Колод.	254	90	80	32	15	60	23	79	83	1240	—	Нѣмец. школа.
3988	Х. пос. Г. Г. Реймеръ . . . . .	Прудь.	230	65	60	30	25	45	1	35	40	6180	120	Литейный заводъ.
3989	Х. М. Бахтірова . . . . .	—	230	65	60	30	25	48	1	2	4	233	7	
3990	Х. „Анненскій“ Нѣмцы. Менониты. . . . .	Колодцы.	240	76	65	35	20	50	7	21	21	820	—	
3991	Х. кр. Шишилова . . . . .	Рѣка Токъ.	229	65	60	30	25	50	1	2	2	40	—	
3992	Х. кр. П. Климова . . . . .	—	214	50	50	20	37	50	3	14	12	203	—	
3993	Х. кр. М. Черникова . . . . .	—	214	50	50	20	36	50	1	2	4	58	—	
3994	Х. куп. Киселева . . . . .	Прудь.	220	56	45	18	40	55	1	1	3	600	—	
3995	Х. кр. Е. Селезнева . . . . .	—	222	58	46	19	40	50	1	1	1	356	—	
3996	Х. кр. П. Осипова . . . . .	Р. Камышла.	224	60	50	20	40	50	1	1	2	250	—	
3997	Х. мѣщ. В. Рудакова . . . . .	—	224	60	50	20	40	55	1	3	1	530	5	
3998	Х. кр. И. Пивкина . . . . .	—	225	65	50	20	35	55	1	4	6	100	—	
3999	Х. кр. К. Пивкина . . . . .	—	225	65	50	20	35	57	1	6	9	600	—	Салотопня.
4000	Х. кр. А. Борисова . . . . .	—	230	66	50	20	38	60	1	3	4	210	—	
4001	Х. кр. Пивкиныхъ . . . . .	—	230	66	50	20	38	60	3	4	8	259	—	
4002	Х. кр. М. Невзорова . . . . .	—	230	66	50	20	38	60	1	10	15	120	—	
4003	Х. кр. Н. Прякина . . . . .	—	225	60	50	20	40	57	1	5	5	64	—	
4004	Х. Иневатовскаго Т-ва Кр-не б. госуд. и помѣщ. Русск. Прав. . . . .	Р. Шни-виль.	240	75	60	30	30	60	7	48	63	848	—	
4005	Х. Сексяевскаго Т-ва Кр-не б. госуд. Мордва. Прав. . . . .	—	240	75	60	30	30	60	10	69	61	210	—	
4006	Х. „Кадыргуловскій“ . . . . .	Р. Сары-Талка.	249	85	60	30	35	60	3	8	6	288	—	
4007	Х. „Ерзовскій“ . . . . .	Прудь.	248	84	60	35	35	60	6	12	16	250	—	
4008	Х. куп. Д. Черныхъ . . . . .	—	250	85	60	35	30	60	1	2	3	900	—	
4009	Х. куп. И. Черныхъ . . . . .	—	250	85	60	35	30	60	1	4	3	740	—	
4010	Х. М. Барангулова . . . . .	—	250	85	60	35	30	6	1	6	4	82	—	
4011	Х. Ф. Хисматуллиной . . . . .	—	264	100	60	30	35	70	1	3	3	370	10	
4012	Х. Ф. Кагарманова . . . . .	—	261	97	60	30	35	68	1	3	6	370	10	

## ВУЗУЛУКСКИЙ УЪЗДЪ.

№№	Названіе волости и входящихъ въ нее населенныхъ мѣстъ (сель, деревень, хуторовъ). Сословіе (когда крестьянское, то и разряды ихъ: бывшіе госуд., б. удѣл. и т. п.), национальность и вѣрноповѣданіе жителей.	Положеніе населеннаго мѣста: при рѣкѣ, озерѣ, прудѣ, колодезѣ.	Разстояніе въ верст.						Число жителей.			Кол-во надѣлн или собств. землн въ десят.		Церкви, монастыри, молитв. зданія, школы, больницы, почт. ст., земск. станц. пункты, метеор. станц., ярмарки, базары, фабрики, заводы, промыслы и т. п. Земскіе Начальники, Становые Пристава, Лѣсничіе, Вол. Прав., врачи, фельдш. и т. п.
									Число дворовъ.	Мужскаго пола.	Женскаго пола.	Удобной.	Неудобной.	
			Отъ Самары.	Отъ уѣзднаго города.	Отъ квар. Земск. Нач.	Отъ квар. Стан. Прис.	Отъ Волостн. Провад.	Отъ близк. желѣзнодорож. станц. и назв. постанц.						
4013	Х. кр. Глухихъ.	Р.	248	84	67	40	20	60	2	8	6	256	14	
4014	Х. „Тепловскій“ Б. госуар. Мордва Прав.	Кристалка.	—	249	85	68	40	25	15	33	71	568	—	
4015	Х. „Кристалскій“ Кр. Поз. Банка. . . .	—	250	85	68	40	25	60	1	8	10			Водная мельн.
4016	Х. „Березовый“ его же . . . . .	Р. Березовая.	260	90	70	40	18	60	1	2	2	19712	2000	
4017	Х. „Юласинскій“ его же . . . . .	Р. Юласка.	260	90	70	40	18	60	1	3	4			
4018	Х. „Камонный Оврагъ“ Б. госуд. Мордва. Прав.	Сврагъ.	254	90	70	40	30	65	6	27	36	221	—	
4019	Х. Кр. А. Букина.	Р. Березовая.	257	93	86	58	13	58	1	4	2	1200	—	
4020	Х. „Азабаевскій“ кр. И. Бантюкова . .	—	254	90	80	40	15	60	1	2	1	300	—	
4021	Х. „Березовая Рѣчка“ кр. И. Шишилова.	—	245	80	65	35	18	50	1	2	1	125	—	
4022	Х. „Мордовскій“ Б. госуд. Мордва. Прав.	—	245	80	65	35	19	51	3	7	9	125	—	
4023	Х. кр. Л. Еремѣва.	Р.	249	84	67	40	20	60	1	4	5	200	—	
4024	Х. куп. Ф. Ф. Крассикова . . . . .	Р. Атыкай.	280	116	100	70	15	70	1	3	1	664	3	
4025	Х. „Благодатный“ дв. Я. Д. Слободчикова . . . . .	—	275	110	85	50	4	50	1	18	12			
4026	Х. „Юринскій“ его же.	Прудъ.	284	120	100	70	17	45	1	7	4	919	—	
4027	Х. „Яшинскій“ Т-ва кр. с. Яшкина. Рус. Прав. . . . .	—	294	130	115	85	30	65	11	38	45	1030	30	
4028	Х. куп. А. Борщева.	—	294	130	115	85	30	65	1	12	15			
4029	Х. „Дубовый“ куп. А. Борщева. . . . .	—	280	115	100	70	18	45	1	5	2	5054	86	
4030	Х. „Уранскій“ куп. Шихобалова . . . .	Р. М. Уравъ.	300	135	130	100	45	60	1	40	15			
4031	Х. „Красный“ его же.	Прудъ.	295	120	125	95	40	45	1	10	2	14000	150	
4032	Х. „Хлѣбовка“ его же.	—	300	125	130	100	45	50	1	2	1			
4033	Х. кр. Ф. Максимова.	Р. Кучаръ.	282	118	125	95	42	58	2	9	12	109	4	
4034	Х. кр. Уткина . . .	—	280	118	130	100	45	57	1	7	9	870	—	

## ВУЗУЛУКСКІЙ УВЪЗДЪ.

№№	Названіе волости и входящихъ въ нее населенныхъ мѣстъ (сель, деревень, хуторовъ). Состояніе (когда крестьянское, то и разряды ихъ: бывшіе госуд., б. удѣл. и т. п.); национальность и вѣроисповѣданіе жителей.	Положеніе населеннаго мѣста: при рѣкѣ, озерѣ, прудѣ, колодцѣ.	Разстояніе въ верст.						Число жителей.			Колич. надѣльн. или собств. земель въ десят.	Церкви, монастыри, молитв. зданія, школы, больницы, почт. ст., земск. станц. пункты, метеор. станц., ярмарки, базары, фабрики, заводы, промыслы и т. п.	
			Отъ Самары.	Отъ уѣзднаго города.	Отъ квар. Земск. Нач.	Отъ квар. Стан. Прис.	Отъ Волости. Правл.	Отъ близк. желѣзнодорож. станц. и назв. послѣдн.	Число дворовъ.	Мужскаго пола.	Женскаго пола.			
4035	Х. дв. Н. М. Подгорнова . . . . .	Р. М. Урань.	270	120	107	78	23	45	1	9	8	746	—	Земля собственная.
4036	Х. кр. Долговыхъ Б. госуд. Рус. Прав.	—	270	120	107	78	23	45	7	29	35	200	—	
4037	Х. кр. А. Шокова.	—	270	120	107	78	23	45	1	3	4	200	—	
4038	Х. „Уразаевскій“ Т-во кр. Б. Госуд. Мордва Прав. . . . .	—	270	115	105	75	20	40	5	20	23	588	—	
4039	Х. пос. Т. М. Фотъ.	Оврагъ Арынбай.	284	120	100	70	15	45	1	13	4	1000	—	
4040	Х. пос. Я. Я. Вилеръ . . . . .	—	285	121	99	69	14	46	1	10	6	700	—	
4041	Х. пос. Н. Я. Тиссонъ . . . . .	—	286	122	98	68	14	46	1	11	8	1040	—	
4042	Х. пос. Ф. Я. Регеръ.	—	284	122	97	67	13	45	1	15	11	1000	—	
4043	Х. кр. Полянскаго.	Ирудъ.	286	122	100	70	18	48	1	4	5	80	—	
4044	Х. „Утекаевскій“ кр. Калинина съ тов. .	Оврагъ.	274	110	105	70	20	60	6	24	26	740	—	
4045	Х. „Равнопольскій“ Иѣмцы. Менониты. . .	Колодець.	274	110	85	50	4	50	3	4	6	800	—	
4046	Х. кр. С. Федунова.	Р. Кристалка.	240	80	58	40	15	50	2	10	11	400	—	
4047	Х. кр. Горлова . . .	—	242	80	60	40	16	52	1	4	5	20	—	
<b>Водяныя мельницы.</b>														
4048	Нижне-Ильясовскаго О-ва (ар. Дегтевымъ)	—	244	80	60	35	20	50	1	2	2	—	—	
4049	Абдулскаго О-ва (аренд. Борщовымъ).	Рѣка Токъ.	274	110	105	70	20	60	1	6	3	—	—	
4050	Пос. Тесманъ . . .	—	265	84	70	45	10	50	1	15	8	20	—	соб ств.

# НИКОЛАЕВСКІЙ УВЪДЪ.

№	Названіе волости и входящихъ въ нее населенныхъ мѣстъ (сель, деревень, хуторовъ). Сословіе (когда крестьянское, то и разряды ихъ: бывшіе госуд., б. удѣл. и т. п.), национальность и вѣроисповѣданіе жителей.	Положеніе населеннаго мѣста: при рѣкѣ, озерѣ, прудѣ, колодцѣ.	Разстояніе въ верст.					Число дворовъ.	Число жителей.		Колич. надѣльн. или собств. земли въ десят.		Церкви, монастыри, молитв. зданія, школы, больн., почт. ст., земск. станц. пункты, метеор. станц., ярмарки, базары, фабрики, заводы, промыслы и т. п.			
			Отъ Самары.	Отъ уѣзднаго города.	Отъ квар. Земск. Нач.	Отъ квар. Стан. Прис.	Отъ Волостн. Правл.		Отъ близк. желѣзнодорож. станц. и наем. постанц.	Мужскаго пола.	Женскаго пола.	Удобной.		Неудобной.		
<b>Августовская (въ 7 ст., 9 уч. Земск. Начал., 3 суд. слѣд. уч., 4 приз. уч.).</b>																
4051	С. Августовка. Б. госуд. Великор. Малорос. Прав. . . . .	Р. Б. Иргизь.	120	150	25	25	—	80	296	1109	1129	8646	1742	на дѣл.	Церковь, зем. и цер. прих. школы. Прием. почт. зем. стан. Вод. и вѣт. мел. Вол. Прав. Врачъ, фельд, акуш. Уряд.	
4052	С. Пестравскій Выселокъ. Б. госуд. Рус. Прав. . . . . <b>Хутора.</b> (Товар-въ кр-нѣ).	—	110	137	7	7	17	90	423	1580	1590	11345	219	на дѣл.	Церковь, зем. и цер. прих. шк. вод. и 6 вѣт. мельн.	
4053	Х. „Чекеляскій“.	Р. Гусиха.	123	148	23	23	4	84	61	200	220	1302	150	купл. съ пом. Крест. Банка.		
4054	Х. „Кобозовскій“.	Р. Журавлиха.	116	137	12	12	15	95	31	78	82	1368	105		2 вѣтр. мельницы.	
4055	Х. „Ново-Можаровскій“ . . . . .	Колодцы.	117	139	14	14	14	95	19	56	60	356	—		2 вѣтр. мельницы.	
4056	Х. „Олейниковскій“.	—	116	138	13	13	15	96	6	20	22	313	—			
4057	Х. „Семено-Афанасьевскій“ . . . . .	—	116	138	13	13	15	96	3	18	20	210	—			
4058	Х. „Петрово-Свистуновскій“ . . . . .	—	116	138	13	13	15	96	6	27	30	422	—			
4059	Х. „Дудковскій“ . . . . .	—	116	138	13	13	15	96	4	15	16	124	18			
4060	Х. 1-й „Пекольный“ . . . . .	—	118	140	15	15	10	90	2	11	13	100	2			
4061	Х. 2-й „Пекольный“ . . . . .	Р. Гусиха.	123	148	23	23	4	84	7	30	32	200	2			
4062	Х. куп. Новокрещенова . . . . .	Р. Журавлиха.	117	142	17	17	16	96	2	7	4	5000	600	соб ств.		
4063	Х. „Главаковка“. (Б. куп. Афанасьева).	Р. Таршилка.	122	151	27	27	3	82	40	100	102	на зем. Бан ка.	Кр. Поз.		Вѣтр. мельница.	
4064	Х. „Таршилка“ куп. Шихобалова . . . . .	—	123	152	28	28	3	83	1	5	3	6000	300	соб ств.		
<b>Балаковская (Полиц. Прист., 3 уч. Земск. Начальн., 2 суд. слѣд. уч., 2 призыв. участ.).</b>																
4065	С. Балаково. Б. удѣл. Великор., малорос., чувашы, мордва, пѣицы, поляки, татары и башкиры. Прав., единов., раскол., католич., лютер., и магом. . . . .	Р. Волга.	244	79	—	—	—	28	2757	9722	10300	7567	2207	надѣльн. 478 — соб ств. 1112	Уд. Вѣл.	4 церкви, Час. въ пам. соб. 17 окт. 1888 г. 4 раск. молитв. дом. Лют. мол. домъ. 1 школа. Минист. 2-хъ кл., 2 зем. 4 церк.-прих., 1 жен. учител., 1 жен. образц. и 2 част. гимназій. Арест. дом. Зем. бол. Поч. тел. кон., телеф. стѣж. Почт. Прав. и зем. ст. Бирж. Ком., 3 ярм. Бав. по понед. и втор. 4 чуг. мѣд. лит., 1 мыл. 6 кирпич.



## НИКОЛАЕВСКИЙ УЪЗДЪ.

№	Название волости и входящихъ въ нее населенныхъ мѣстъ (сель, деревень, хуторовъ) Сословіе (когда крестьянское, то и разряды ихъ: бывшіе госуд., б. удѣл. и т. п.), национальность и вѣроисповѣданіе жителей.	Положеніе населеннаго мѣста: при рѣкѣ, озерѣ, прудѣ, колодцѣ.	Разстояніе въ верст.						Число жителей.			Колѣч. надѣльн. или собств. земли въ десят.		Церкви, монастыри, молитв. здания, школы, больн., почт. ст., земск. стани. пункты, метеор. станц., ярмарки, базары, фабрики, заводы, промыслы и т. п. Земскіе Начальники, Становые Пристава, Лѣсничіе, Вол. Прав., врачи, фельдш. и т. п.,	
			Отъ Самары.	Отъ уѣзднаго города	Отъ квар. Земск. Нач.	Отъ квар. Стан. Прис.	Отъ Волостн. Прав.	Отъ близж. желѣзнодорож. стани. и назв. постѣдн.	Число дворовъ.	Мужскаго пола.	Женскаго пола.	Удобной.	Неудобной.		
4066	Д. Куржевка. Б. помѣщ. Рус. Прав. . .	Колодцы.	234	70	12	25	12	37	53	222	258	381	над.	4 кож. 4 дѣсопильн. зав. 2 вод. 1 паров. 6 съ нефт. двиг. и 9 вѣтр. мельн. №№ для прѣвѣж. Ком. клубъ. 2 апт. 5 аптекъ магаз. Зем. Нач. Гор. судья. Суд. слѣд. Под. инсп. 2 Нотар. Пом. Над. Акц. окр. 2 Благоч. Земскій врачъ. Вольнопрактик. врачъ, 2 зем. фельдш. и акуш., зем. страх. агент., 5 агент. част. страх. общ. Ветер. врачъ. Казнач. 3 част. банка: 1) Торг.-промыш. 2) Волж.-Кам. 3) Рус. для Вѣш. Торг. Сеудо Сбер. касса при поч. конт. 5 пар. прист. Под. надѣл. 2 Уряд. Вол. Прав. 2 част. повѣр. по суд. дѣл.	
4067	Пос. „Кульковский“  Х у т о р а.	—	234	70	12	25	12	37	33	104	90	841	над. соб.		
4068	Х. кув. Прохорова. (Быв. Мальцева) . .	—	232	68	14	23	14	39	2	7	2	2855	арб. нд.		
4069	Х. Уд. Вѣдом. . .	—	234	70	12	25	12	37	2	3	5	23	5	соб. ств.	
<b>Баратаевская (въ 1 ст., 1 уч. Зем. Нач., 2 суд. слѣд. уч., 1 приз. уч.).</b>															
4070	С. Баратаевка. Пос. собств. Нѣмцы. Лютеране . . . . .	Р. Вартуба.	263	113	46	63	—	15	451	2250	2116	7965	1334	на дѣл.	Лютеран. церковь. Вол. Прав. Урядникъ.
4071	С. Глазусь. Пос. собств. Нѣмцы. Лютеране . . . . .	—	262	110	49	61	1	12	289	1574	1418	9246	130	на дѣл.	Лютер. церковь. церк.-прих. школа.
4072	С. Шафгаузенъ. Пос. собств. Нѣмцы. Лютеране . . . . .	Р. Статсома.	269	110	50	60	4	12	421	2038	2099	6607	2336	на дѣл.	Лютер. церк., зем. и церк.-прих. школы. Мельн. съ нефт. двиг.
4073	С. Базель. Пос. собств. Нѣмцы. Лютеране . . .	Озеро Дубовое.	267	117	47	67	4	19	442	2486	2378	5945	2154	на дѣл.	Лютер. церковь, зем. общ. и церк.-прих. школы, 2 мельницы съ нефт. двиг.
4074	С. Цюрихъ. Пос. собств. Нѣмцы. Лютеране . . . . .	Р. Фмось.	269	119	49	69	5	21	615	2686	2423	8626	1145	на дѣл.	Лютер. церковь, зем. общ. шк., вольнопракт. врачъ, аптека.

## НИКОЛАЕВСКИЙ УЪЗДЪ.

№	Названіе волости и входящихъ въ нее населенныхъ мѣстъ (сель, деревень, хуторовъ) Состояніе (когда крестьянское, то и разряды ихъ: бывшіе госуд., б. удѣл. и т. п.), національность и вѣроисповѣданіе жителей.	Положеніе населеннаго мѣста: при рѣкѣ, озерѣ, прудѣ, колодезѣ.	Разстояніе въ верст.						Число жителей.			Колѣч. надѣльн. или собств. земли въ десят.		Церкви, монастыри, молитв. зданія, школы, больн., почт. ст., земск. станц. пункты, метеор. станц., армарки, базары, фабрики, заводы, промыслы и т. п.	
			Отъ Самары.						Число дворовъ.	Мужскаго пола.	Женскаго пола.	Удѣлн.	Иной.		
			Отъ уѣзнаго города	Отъ квар. Земск. Нач.	Отъ квар. Стан. Прис.	Отъ Волости. Правл.	Отъ близк. желѣзнодорож. станц. и назв. постанц.	Вольскъ.							
<b>Х у т о р а:</b>															
<b>Базельскія:</b>															
4075	Х. Зеленка . . . . .	Р. Зеленка	270	120	45	55	24	35	7	14	11	—	—		
4076	Х. Маянга . . . . .	Р. Маянга	275	125	50	60	20	40	17	37	42	—	—		
4077	Х. Сагъ-Петердакъ	Прудъ.	277	127	52	62	17	42	10	27	24	—	—		
4078	Х. Шакгеръ . . . . .	Колодезь.	280	130	55	65	12	45	11	23	22	—	—		
4079	Х. Шафтаузенская Маянга . . . . .	Р. Мокрая Маянга.	270	120	40	55	17	27	50	48	47	—	—		
4080	Х. Цюрихская Маянга . . . . .	Колодезь.	295	145	70	80	25	60	5	46	44	—	—		
4081	Х. Баратаевская Маянга . . . . .	—	285	135	60	70	18	50	20	30	21	—	—		
4082	Х. Цюрихская зеленка . . . . .	Р. Зеленка.	273	123	48	58	20	30	31	20	19	—	—		
4083	Х. Кернь . . . . .	Р. Вортуба	264	114	53	63	17	17	1	3	3	—	—		
4084	Х. Бауэръ . . . . .	Прудъ.	265	115	40	50	30	30	1	27	11	—	—		
<b>Березово-Лукская (въ 2 ст., 4 уч. Земск. Начал., 1 суд. слѣд. уч., 5 приз. уч.).</b>															
4085	С. Березовая Лука. Б. государ. Рус. Прав. и раскол. . . . .	Р. Чагра.	150	75	—	30	—	50	Сызрань.	452	791	914	2450 над ъл.	255	Церковь, земск. и церк.-прих. шк. Зем. ст. 2 армарки. Базары зимой по втор., мельница, Зем. нач. Вол. Прав. Завѣд. воен. конск. уч. Поч. отд. Фельдшеръ. Урядникъ.
4086	С. Теликовка. Б. гос. Рус. Пр. Единов. и раск.	Р. Теликъ	160	75	12	30	12	50	—	625	1738	1829	6407 над ъл.	2090	2 церкви. Прав. и единов. 4 молитв. дома, зем. и церк.-прих. шк. 2 мельн.
4087	С. Острая Лука. Б. госуд. Рус. Прав. и раск. . . . .	Р. Чагра.	153	75	3	27	3	50	—	545	1336	1390	4993 над ъл.	1003	Церковь, церк.-прих. школа, молитв. домъ, вод. и 1 пар мельн.
4088	С. Дубовое. Б. госуд. Рус. Мордва. Прав. и раск. . . . .	—	150	75	1	30	1	50	—	478	1412	1494	4177 над ъл.	879	Церковь, земск. и церк. - прих. школа. Механ. муком. мельн.
4089	Д. Дураковка. Б. госуд. Рус. Прав. и раскол. . . . .	—	150	76	1	31	1	50	—	105	291	389	732 над ъл.	121	Молитв. домъ.
4090	С. Екатериновка. Б. помѣщ. Рус. Прав. и раскол. . . . .	Озеро.	145	83	7	37	7	45	—	182	587	588	1090 над ъл.	—	Церковь, церк.-прих. шк. и молит. домъ.

# НИКОЛАЕВСКІЙ УѢЗДЪ.

№	Названіе волости и входящихъ въ нее населенныхъ мѣстъ (сель, деревень, хуторовъ). Состояніе (когда крестьянское, то и разряды ихъ: бывшіе госуд. б. удѣл. и т. п.), національность и вѣроисповѣданіе жителей.	Положеніе населеннаго мѣста: при рѣкѣ, озерѣ, прудѣ, колодцѣ.	Разстояніе въ верст.						Число жителей.			Колѣч. надѣльн. или собств. земли въ десят.		Церкви, монастыри, молитв. зданія, школы, больницы, почт. ст., земск. станц. пункты, метеор. станц., ярмарки, базары, фабрики, заводы, промыслы и т. п. Земские Начальники, Становые Приставы, Лѣсничіе, Вол. Прав., врачи, фельдш. и т. п.	
			Отъ Самары.						Число дворовъ.	Мужскаго пола.	Женскаго пола.	Удобной.	Неудобной.		
			Отъ уѣзднаго города.	Отъ квар. Земск. Нач.	Отъ квар. Стан. Прист.	Отъ Волости. Правл.	Отъ близ. желѣзнодорожн. станц. и назв. постанц.	Отъ Самары.							
4091	Д. Давыдовка. Б. помѣщ. Рус. Прав. и раскол. . . . .	Озеро.	140	87	12	40	12	40	175	430	425	772	25	Надѣльная.	
4092	Д. Сперанка (Михайловка тожъ). Б. помѣщ. Рус. Прав. . .	Р. Волга.	138	90	13	40	13	40	95	287	294	197	—		
<b>Усадьбы и хутора</b>															
4093	Ус. „Давыдовская“ дв. Нустомкина . .	—	140	87	12	40	12	40	23	53	37	2616	200	Земля собственная.	Школа грамоты. больница.
4094	Х. Баумгартень . .	Р. Воложка.	138	90	13	40	13	40	5	32	28	1422	100		
4095	Х. мѣщ. Краснова.	Р. Чагра.	145	75	7	35	7	47	2	6	8	90	2		
4096	Х. дв. Сергіевской.	Озеро.	145	83	7	37	7	45	3	6	8	935	—		Вод. мельница.
<b>Березовская (въ 3 ст., 3 уч. Земск. Начал., 1 суд. слѣд. уч., 2 приз. уч.)</b>															
4097	С. Березово. Б. госуд. и удѣл. Рус. Прав. и раскол. . . .	Р. Б. Иргизъ.	194	29	51	29	—	29	741	2213	2196	11101	1093	Николаевскъ.	Церковь, 2-хъ клас. Мин. уч., и церк.-прих. шк., зем. ст. 2 ярмарки. Вол. Прав., Врачъ фельдшеръ, акушерка Зав. воен. кон. уч. урядникъ, 8 вѣтр. мельн.
4098	С. Большая Сакма. Б. госуд. Рус. Прав. и старообряд. . . . .	Р. Б. Иргизъ и Сакма.	190	25	56	25	5	25	458	1452	1516	7995	2463		
4099	С. Новая Сакма. Б. Удѣл. Рус. Прав.	Р. Б. Иргизъ.	185	20	55	20	5	20	165	530	511	473	1162		Церковь, 2 церк.-прих. шк. и 2 вѣтр. мельн.
4100	Пос. Никольскій . .	Колодцы.	194	36	51	36	7	36	11	62	65	1186	14		Церк.-прих. школа.
4101	Пос. Калачъ . . . .	Р. Сакма.	190	25	56	25	8	25	5	20	24	304	55		аренд.
<b>Хутора:</b>															
4102	Х. куп. Башариныхъ.	Р. Б. Иргизъ.	194	29	51	29	—	29	4	12	8	13	собет.		Вод. мел.
4103	Х. куп. Михайлова.	Р. Сакма.	190	25	50	25	12	25	2	3	4	4000	собет.		
<b>Больше-Глушицкая (въ 7 ст., 9 уч. Зем. Нач., 3 суд. слѣд. уч., 4 приз. уч.)</b>															
4104	С. Большая Глушица. Б. госуд. Рус. Прав. и раскол. . . . .	Р. Б. Иргизъ.	90	130	—	—	—	105	1491	5220	5572	31342	12491	Самара.	3 церкви, 1 мин. и 4 церк.-прих. шк., Больн., почт.-тел. отд., зем. ст., базары по понедѣльн., 3 ярмарки. Зав. воен.-кон. уч. Зем. Нач. Ветер. Зем. врачъ, 2 фельдшера, акушерка, Суд. Слѣд. Стан. Прист., Вол. Прав. Кред. Т-во, урядникъ. Паровая мельн.

## НИКОЛАЕВСКИЙ УЪЗДЪ.

№	Названіе волости и входящихъ въ нее населенныхъ мѣстъ (сель, деревень, хуторовъ). Сословіе (когда крестьянское, то и разряды ихъ: бывшіе госуд., б. удѣл. и т. п.), национальность и вѣроисповѣданіе жителей.	Положеніе населеннаго мѣста: при рѣкѣ, озерѣ, прудѣ, колодецѣ.	Разстояніе въ верст.						Число жителей.			Коліч. надѣльн. или собств. земли въ десят.		Церкви, монастыри, молитв. зданія, школы, больн., почт. ст., земск. станц. пункты, метеор. станц., ярмарки, базары, фабрики, заводы, промыслы и т. п. Земскіе Начальники, Становые Пристава, Лѣсничіе, Вол. Прав., врачи, фельдш. и т. п.	
									Число дворовъ.	Мужскаго пола.	Женскаго пола.	Удобной.	Неудобной.		
			Отъ Самары.	Отъ уѣзднаго города.	Отъ квар. Земск. Нач.	Отъ квар. Стан. Прис.	Отъ Волости. Правл.	Отъ близ. желѣзнодорож. станц. и назв. послѣдн.							
4105	С. Благодатное. Б. госуд. Рус. Прав. . . .	Р. Таловка.	110	130	20	20	20	125	222	885	878	5251	—	Церковь и церк.-прих. школа.	
4106	С. Телешевка. Б. госуд. Рус. Прав. . . .	Р. Овсяника.	115	115	28	28	28	133	85	320	317	3912	244	Церковь и церк.-прих. школа.	
4107	Д. Гирѣево. Б. помещ. Рус. Прав. . . .	—	115	118	25	25	25	131	33	145	200	300	10	Зем. школа и зем. стан.	
4108	Д. Морецъ. Б. Удѣл. Рус. Раскол. . . . .	Озеро Морецъ.	80	118	10	10	10	95	19	128	130	192	—		
<b>Поселки:</b>															
4109	„Ткацкій“. Б. гос. Казаки. Малорос. Прав.	Р. Суходоль и Таловка.	115	135	25	25	25	115	1	1	1	—			
4110	„Скориковскій“. Б. госуд. Каз. Малорос. Прав. . . . .	—	117	137	21	21	21	125	11	33	37	—			
4111	„Норовскій“. Б. госуд. Каз. Малорос. Прав. . .	Р. Журавлиха.	115	130	21	21	21	125	12	31	34	—			
4112	„Мостово-Пензинскій“. Б. госуд. Каз. Малорос. Прав. . . . .	Р. Суходоль.	122	130	25	25	25	130	7	10	11	—			
4113	„Веретельно-Пензинскій“. Б. госуд. Каз. Малорос. Прав. . . .	—	123	140	33	33	33	123	10	37	39	—			
4114	„Ново-Николаевскій“. Б. госуд. Каз. Малорос. Прав. . . . .	—	132	130	27	27	27	132	23	92	86	—			
4115	„Ново-Полтавскій“. Б. госуд. Каз. Малорос. Прав. . . . .	—	132	130	27	27	27	132	88	247	264	—			
<b>Хутора:</b>															
4116	Х. дв. Рогожиной.	Р. Овсяника.	115	120	25	25	25	120	3	20	12	4200	26		
4117	Х. куп. Неклютиной.	—	120	120	30	30	30	120	6	50	6	6000	500	Вѣтр. мельн.	
4118	Х. кр. Коновалова.	Р. Журавлиха.	117	150	25	25	25	120	5	17	19	1250	—		
4119	Х. куп. Шихобалова.	—	117	150	25	25	25	125	1	40	5	6000	—		
4120	Х. кр. Тихонова. . . . .	—	120	120	25	25	25	125	1	8	1	500	53		
4121	Х. кр. Рѣшетова. . . . .	Р. Сестра.	125	135	35	35	35	135	1	10	2	1040	60		
4122	Х. мѣщ. Палянскаго . . . . .	—	125	135	35	35	35	135	2	3	4	1500	—		
4123	Х. мѣщ. Петрухнова. . . . .	—	120	100	52	52	52	100	1	12	8	669	51		
4124	Х. кр. Намычкина.	—	125	100	35	35	35	100	1	5	7	600	—		

На землѣ Крестьянскаго Посемельнаго Банка.

Земля собств. Аренд. у казны.

## НИКОЛАЕВСКІЙ УѢЗДЪ.

№	Названіе волости и входящихъ въ нее населенныхъ мѣстъ (селъ, деревень, хуторовъ). Сословіе (когда крестьянское, то и разряды ихъ: бывшіе госуд., б. удѣл. и т. п.), национальность и вѣроисповѣданіе жителей.	Положеніе населеннаго мѣста: при рѣкѣ, озерѣ, прудѣ, колодцѣ.	Разстояніе въ верст.						Число жителей.			Колич. надѣльн. или собств. земли въ десят.		Церкви, монастыри, молитв. зданія, школы, больн., почт. ст., земск. станц. пункты, метеор. станц., ярмарки, базары, фабрики, заводы, промыслы и т. п. Земскіе Начальники, Становые Пристава, Лѣсничіе, Вол. Прав., врачи, фельдш. и т. п.	
			Отъ Самары.	Отъ уѣзднаго города.	Отъ квар. Земск. Нач.	Отъ квар. Стан. Прис.	Отъ Волости. Правл.	Отъ близ. желѣзнодорож. станц. и назв. постѣйд.	Число дворовъ.	Мужскаго пола.	Женскаго пола.	Удобной.	Неудобной.		
<b>Больше Черниговская (въ 7 ст., 9 уч. Земск. Начальн., 3 суд. слѣд. уч., 4 приз. участ.).</b>															
4125	С. Большая-Черниговка. Б. госуд. Рус. Прав. . . . .	Р. Глушца.	140	170	45	45	—	110	354	1051	1035	12473	1730	Церковь; школа; базарь; ярмарка; Вол. Прав.	
4126	С. Малая Черниговка. Б. госуд. Рус. Прав. . . . .	Р. Кочевой.	130	160	35	35	15	122	150	500	420	5946	997	Церковь, школа, зем. стан.	
4127	С. Украин. Б. госуд. Рус. Прав. . . .	Р. Б. Иргизь.	150	180	50	50	15	100	500	2220	2280	19434	1841	Церковь; школа; базарь; ярмарка.	
4128	Выс. Гусиха Б. госуд. Рус. Раскол. . . .	Р. Гусиха.	160	190	60	60	15	100	60	221	225	1500	500	Молитв. домъ.	
4129	Пос. Константиновскій . . . . .	Пруд.	180	203	73	73	28	75	7	17	18	518	—		
4130	Больше Черниговское товарищест. . .	—	165	190	60	60	15	95	18	51	57	1000	150		
4131	Ивановское т-во . . . . .	Колод.	180	203	75	75	28	75	10	30	32	938	350		
<b>Х у т о р а :</b>															
4132	Х. «Росташи». Б. госуд. Рус. Прав. . . .	Р. Росташи.	165	200	70	70	30	110	28	108	121	1844	336	ар. вл.	
4133	Х. «Землянский» И. И. Шихобалова . . .	Прудъ	150	175	40	40	15	110	4	60	20	16000	2000		
4134	Х. «Ивановскій» А. Д. Шумова . . . . .	Колод.	150	175	40	40	17	110	1	12	13	4800	200		
4135	Х. «Марковичъ» Л. С. Аржанова . . . .	Прудъ.	150	110	45	45	37	100	2	5	10	10400	1600		
4136	Х: «Корцовъ» Е. И. Субботина . . . . .	—	130	130	70	70	30	110	1	4	2	6200	900		
4137	Х. М. М. Юрина . . . . .	—	175	200	71	71	26	90	2	5	15	4100	900		
4138	Х. бр. Поляковыхъ . . . .	—	170	195	65	65	20	100	1	1	1	2000	200		
4139	Х. бр. Азаровыхъ . . . . .	—	165	190	60	60	15	105	2	15	4	1900	200		
4140	Х. бар. Корфъ . . . . .	Колод.	170	190	65	65	20	90	1	2	4	2000	100		
4141	Х. Талавринъ . . . . .	Пруд.	175	195	67	67	22	90	1	2	1	800	—		
4142	Х. бр. Гниломедовыхъ . . . . .	—	160	150	60	60	18	110	11	32	28	2000	—		
4143	Х. Мамоновыхъ . . . . .	—	163	158	63	63	20	110	2	4	5	600	—		

# НИКОЛАЕВСКІЙ УѢЗДЪ.

№	Названіе волости и входящихъ въ нее населенныхъ мѣстъ (село, деревень, хуторовъ). Сословіе. (когда крестьянское, то и разряды ихъ: бывшіе госуд., б. удѣл. и т. п.), національность и вѣроисповѣданіе жителей.	Положеніе населеннаго мѣста: при рѣкѣ, озерѣ, прудѣ, колодцѣ.	Разстояніе въ верст.						Число жителей.			Колѣч. надѣльн. или собств. земли въ десят.		Церкви, монастыри, молитв. зданія, школы, больн., почт. ст., земск. станц. пункты, метеор. станц., ярмарки, базары, фабрики, заводы, промыслы и т. п. Земскіе Начальники, Становые Пристава, Лѣсничіе, Вол. Прав., врачи, фельдш. и т. п.	
			Отъ Самары.	Отъ уѣзднаго города.	Отъ квар. Земск. Нач.	Отъ квар. Стан. Прис.	Отъ Волостн. Правл.	Отъ близ. железнодорож. станц. и лав. постѣльн.	Число дворовъ.	Мужскаго пола.	Женскаго пола.	Удобной.	Неудобной.		
<b>Воздвиженская (въ 6 ст., 6 уч. Земск. Начал., 3 суд. слѣд. уч., 3 приз. уч.).</b>															
4144	С. Андросовка (Воздвиженка, Утенка тожъ). Б. удѣл. Рус. Прав. и сект. . . . .	Р. Чагра.	74	100	18	35	—	36	1075	3299	3509	7551	279	Земля надѣльн.	2 церкви, 2 молитв. дома. Зем. и 2 церк.-прих. шк., фельдш. пун. 2 ярмарки. Базаръ по суббот. 3 мехлн. и 18 вѣтр. мельн. Зав. воен. кон. уч. Вол. Прав. Кред. тов.
4145	Д. Павловка (Сосновка тожъ). Б. помѣщ. Рус. Прав. . . . . Удѣльные поселки: (Рус., великор. и малор. Прав.).	—	70	105	20	31	9	39	92	286	322	690	21		Земля надѣльн.
4146	„Богускій“ . . . . .	Прудъ.	62	106	30	23	14	20	39	162	145	1661	21	Земля надѣльн.	
4147	„Тагаичевскій“ . . . . .	—	64	104	28	25	10	24	17	79	58	600	16		Земля надѣльн.
4148	„Мартиневскій“ . . . . .	—	64	104	28	25	10	24	15	56	46	650	16	Земля надѣльн.	
4149	„Черкасскій“ . . . . .	—	60	112	30	29	12	25	11	49	38	550	15		Земля надѣльн.
4150	„Каневскій“ . . . . .	—	55	112	30	20	12	30	21	95	96	950	17	Земля надѣльн.	
4151	„Моревскій“ . . . . . Хутора. на удѣльн. участ.	—	56	112	29	21	11	31	8	57	43	325	18		Земля надѣльн.
4152	Х. Моревыхъ съ товарищ. В. удѣл. Прав.	—	55	106	30	20	12	30	9	20	32	1642	—	Земля надѣльн.	
4153	Х. Пономарева съ тов. . . . .	—	58	103	27	23	8	35	6	16	15	350	—		Земля надѣльн.
4154	Х. Моршанскаго съ товарищ. . . . .	—	59	107	29	28	15	26	39	Число жителей по указ. по с. Андросовкѣ.		1290	—	Земля надѣльн.	
4155	Х. кр-въ Вьюшковыхъ. Б. удѣл. Рус. Прав. . . . .	—	65	108	24	30	8	35	6	18	34	375	4		Земля собств.
4156	Х. Кр-на Миронова	—	70	110	28	25	10	40	1	5	4	1107	—	Земля собств.	
4157	К-ца Малышкина . . . . .	—	77	17	21	35	3	32	1	6	4	2500	324		Земля собств.
<b>Горяиновская (въ 2 ст., 5 уч. Зем. Нач., 1 суд. слѣд. уч., 2 призыв. уч.).</b>															
4158	Э. Горяиновка, Б. помѣщ. Рус. Прав. . . . .	Р. Стерихъ	180	50	25	20	—	50	199	810	777	1295	дарств.	65	Церковь, церк.-прих. школа. Вол. Прав. Зав. воен. кон. уч., фельдшеръ, зем. ст. и урядникъ.

## НИКОЛАЕВСКИЙ УЪЗДЪ.

№№	Название волости и входящихъ въ нее населенныхъ мѣстъ (сель, деревень, хуторовъ). Сословіе (когда крестьянское, то и разряды ихъ: бывшіе госуд, б. удѣл. и т. п.), национальность и вѣроисповѣданіе жителей.	Положеніе населеннаго мѣста: при рѣкѣ, озерѣ, прудѣ, колодцѣ.	Расстояніе въ верст.						Число жителей.			Кол-во надѣльн. или собств. земли въ десят.		Церкви, монастыри, молитв. зданія, школы, больн., почт. ст., земск. станц. пункты, метеор. станц., ярмарки, базары, фабрики, заводы, промыслы и т. п.  Земскіе Начальники, Становые Пристава, Лѣсничіе, Вол. Прав., врачи, фельдш. и т. п.	
									Число дворовъ.			Удобной.	Неудобной.		
			Отъ Самары.	Отъ уѣзнаго города.	Отъ квар. Земск. Нач.	Отъ квар. Стан. Прис.	Отъ Южестн. Плева.	Отъ близк. желѣзнодорож. станц. и назн. постѣд.		Мужскаго пола.	Женскаго пола.				
4159	С. Макарьево. Б. пом. Рус. и раскол. .	Р. М. Иргизъ.	185	45	18	27	7 45	121	370	377	2132	133		Церковь и церк.-прих. школа.	
4160	Д. Софьинка. Б. помѣщ. Рус. Прав. . .	Р. Стерихъ.	185	50	25	25	5 50	48	167	189	739	36		Зав. имѣн. Крест. Банка.	
4161	С. Большой Красный Яръ. (Селитьба тожъ). Б. помѣщ. Рус. Прав. и раскол. . . . .	Р. М. Иргизъ.	190	53	28	25	8 53	214	550	566	594	126		Церковь, церк.-прих. школа. Раскол. молитв. домъ, механ. мельн.	
4162	Д. Никольское (Маховка тожъ). Б. помѣщ. Рус. Прав. и раскол. . . . .	Р. Казать.	180	55	30	15	5 55	54	146	146	860	114			
4163	С. Росляково (Михайловка тожъ). Б. помѣщ. Рус. Прав. . .	Р. Стерихъ.	177	53	28	17	3 53	136	385	365	874	30		Церковь и церковно-приходская школа.	
4164	Д. Надежинка. Б. помѣщ. Рус. Прав. .	—	177	53	28	17	3 53	33	105	114	339	11			
4165	Д. Александровка. Б. помѣщ. Рус. Прав. .	—	180	52	27	18	2 51	82	329	353	564	4		Церковь и церк.-прих. школа.	
4166	Пос. „Куриный“ Малорос. Прав. . . .	Прудъ.	183	47	20	25	5 47	13	26	22	250	10			
<b>Хутора:</b>															
4167	Х. дв. Горлинова .	Р. Стерихъ	180	50	25	20	1 50	8	31	27	1200	200			
4168	Х. дв. Росляковыхъ.	—	177	53	28	17	3 53	4	2	2	900	50			
4169	Х. куп. Прозоровской . . . . .	—	177	53	28	17	3 53	9	12	15	701	37			
4170	Х. мѣщ. Лазаревыхъ.	Р. Волга.	170	60	33	12	8 60	6	30	43	215	32			
4171	Х. мѣщ. Палагина	Р. Стерихъ.	170	60	33	11	7 60	1	2	2	310	10			
4172	Х. мѣщ. Цвѣтковой.	—	180	52	27	18	2 51	1	6	8	—	1		Механическая мельница.	
4173	Х. дв. Бадовскаго.	—	177	53	28	17	3 53	1	2	2	292	56			
4174	Х. „Сладкій“ Графа Воронцева-Дашкова .	Р. Казать.	190	53	28	25	8 53	2	7	9					
4175	Х. „Казать“ его же . . . . .	—	192	55	30	27	10 55	1	2	2	1200	300			
4176	Х. „Таволжанскій“ его же . . . . .	Озеро.	194	57	32	29	12 57	2	11	14					

# НИКОЛАЕВСКІЙ УѢЗДЪ.

№	Названіе волости и входящихъ въ нее населенныхъ мѣстъ (сель, деревень, хуторовъ). Осоловіе (когда крестьянское, то и разряды ихъ: бывшіе госуд., б. удѣл. и т. п.), национальность и вѣроисповѣданіе жителей.	Положеніе населеннаго мѣста: при рѣкѣ, озерѣ, прудѣ, колодезѣ.	Разстояніе въ верст.						Число жителей.			Колѣч. надѣлн. или собств. земли въ десат.		Церкви, монастыри, молитв. зданія, школы, больн., почт. ст., земск. станц. пункты, метеор. станц., ярмарки, базары, фабрики, заводы, промыслы и т. п. Земскіе Начальники Становые Пристава, Лѣсничіе, Вол. Прав., врачи, фельдш. и т. п.
									Число дворовъ.	Мужскаго пола.	Женскаго пола.	Удобной.	Неудобной.	
			Отъ Самары.	Отъ уѣзднаго города.	Отъ квар. Земск. Нач.	Отъ квар. Стан. Прис.	Отъ Волости. Права.	Отъ близк. жельвагор. станц. и вѣс. постовъ.						
<b>Грачево-Кустовская (въ 8 ст., 10 уч. Зем. Нач., 4 суд. слѣд. уч., 4 приз. уч.).</b>														
4177	С. Грачевъ Кустъ. Б. госуд. Рус. Прав.	Р. Сестра.	145	75	40	40	—	75	162	810	462	4002	1007	2 церкви, 2 школы, 3 ярмарки, Волост. Прав. Завѣд. военнокон. уч., урядникъ и фельдшеръ.
Николаевскъ.														
4178	С. Верхній Грачевъ Кустъ. Б. госуд. Рус. Прав.	—	145	75	40	40	—	75	147	596	596	7434	822	4 вѣтр. мельницы.
4179	С. Смородинка. Б. госуд. Рус. малорос. Прав.	—	150	80	35	35	5	80	199	665	696	7497	1443	Церковь, 2 школы зем. и церк.-прих. 6 мельницъ.
4180	С. Аннинъ Верхъ. Б. госуд. Рус. Прав.	—	142	70	45	45	5	70	220	810	732	3909	1096	Церковь, школа. 7 мельницъ. Зем. ст. Богдѣльня.
4181	Д. Даниловка. Б. госуд. Рус. Прав.	Р. Тепло- ка.	130	80	40	40	10	80	94	337	321	2285	385	Церковь, 2 мельни- цы и школа.
4182	Д. Шкотовка, (Бурнашевка тожъ) Б. помѣщ. Рус. Прав.	—	133	75	50	50	12	75	1	3	5	235	20	
4183	Д. Варваровка. Б. помѣщ. Рус. Прав.	Р. Сестра.	140	66	44	44	3	66	13	76	30	66	76	
<b>Хутора:</b>														
4184	Х. Овчинникова.	—	145	72	43	43	3	70	2	10	10	4204	924	
4185	Х. кр. Дохлова.	Р. Тепло- ка.	140	70	50	50	14	70	1	18	6	1605	400	
4186	Х. кр. Губарева.	—	140	70	50	50	15	70	1	18	11	834	200	
4187	Х. куп. Аржановъ.	Р. Сестра.	145	72	45	45	5	72	1	1	2	715	50	
4188	Х. куп. Маркелова.	Р. Сухой Камелик.	165	64	32	32	12	64	1	22	10	300	430	
4189	Х. куп. Журавлева.	—	170	65	35	35	15	65	1	26	17	4000	956	
4190	Х. дв. Мирновичъ.	—	170	67	30	30	18	68	25	90	91	3000	320	
4191	Х. дв. Липиной и В. Дохлова.	—	173	68	30	30	20	68	1	18	10	829	729	
4192	Х. Шидтъ.	—	175	73	25	25	30	73	1	20	13	4214	502	Вѣтряная мельница.
4193	Х. кр. Кожаева.	Р. Грязну- ха.	172	75	33	33	25	75	2	15	7	1459	170	Вѣтр. мельн.
4194	Х. кр. Дохлова.	—	172	78	46	46	25	78	2	10	5	2140	840	
4195	Х. „Ново-Кочанов- ской“ Куп. Шихобалов.	Р. Сморо- динка.	168	70	25	25	18	70	12	136	134	2000	590	
4196	Х. А. Н. Шихоба- лова	—	168	90	30	30	10	90	9	38	39	4000	1000	



# НИКОЛАЕВСКИЙ УЪЗДЪ.

№№	Названіе волости и входящихъ въ нее населенныхъ мѣстъ (сель, деревень, хуторовъ). Сословіе (когда крестьянское, то и разряды ихъ: бывшіе госуд., б. удѣл. и т. п.), национальность и вѣроисповѣданіе жителей.	Положеніе населеннаго мѣста: при рѣкѣ, озерѣ, прудѣ, колодезѣ.	Разстояніе въ верст.						Число жителей.			Колич. надѣльн. или собств. земли въ десят.		Церкви, монастыри молитв. зданія, школы, больн., почт. ст., земск. станц. пункты, метеор. станц., ярмарки, базары, фабрики, заводы, промыслы и т. п. Земскіе Начальники, Становые Пристава, Лѣсничіе, Вол. Прав., врачи, фельдш. и т. п.
			Отъ Самары.	Отъ уѣзднаго города.	Отъ квар. Земск. Нач.	Отъ квар. Стан. Прис.	Отъ Волости. Правл.	Отъ близк. желѣзнодорож. станц. и назв. постѣд.	Число дворовъ.	Мужскаго пола.	Женскаго пола.	Удобной.	Неудобной.	

## Григорьевская (въ 2 ст., 4 уч. Зем. Нач., 1 суд. слѣд. уч., 5 приз. уч.).

4197	С. Брыковка. Б. госуд. Рус. Прав. и раск. . . . .	Р. Стерихъ.	120	70	12	20	—	70	Николаев.	586	1703	1768	7393	185	Церковь, 2 школы: 2-хъ классн. Мин. и цер.-прих. 3 ярмарки. Базары по понедѣльн. Зав. воен. конск. уч. Вол. Прав. Урядникъ, фельдшеръ, 3 механич. мельн.
4198	С. Григорьевка. Б. помѣщ. Рус. Прав. и расколн. . . . .	—	116	74	8	20	4	74		174	779	803	1170	186	Церковь, 2 школы; зем. и церк. - прих.
4199	Д. Угловка. Б. помѣщ. Рус. Прав. . . . .	—	116	74	8	20	4	74		71	423	497	693	13	Механическая мельница.
4200	Д. Орловка (Урусовка тожъ). Б. помѣщ. Рус. Прав. . . . .	Рѣка Чагра.	110	90	10	25	10	90		137	401	409	390	144	Зем. над. и дарств.
4201	Д. Корябовка. Б. помѣщ. Рус. Прав. и раскол. . . . .	Р. Стерихъ.	120	70	12	21	1	70		55	190	207	330	18	
4202	Д. Толстовка. Б. помѣщ. Рус. Прав. . . . .	Р. Чагра.	108	92	12	27	12	92		30	74	118	29	32	
<b>Х у т о р а :</b>															
4203	Х. дв. Баумгартенъ.	—	108	92	12	27	12	92		1	2	1	300	—	Зем. соб.
4204	Х. дв. Пустошкина.	—	108	92	12	27	12	92		3	7	3	2724	125	

## Давыдовская (въ 3 ст., 12 уч. Земек. Начальн., 4 суд. слѣд. уч., 6 приз. участ.).

4205	С. Давыдовка. Б. госуд. Рус. Прав. и раскол. . . . .	Р.р. Больш. Иргизъ и Давыдовка.	168	4	4	4	—	5	Николаевскъ.	452	1265	1050	8808	1572	Церковь, церк.-прих. шк. 2 раскол. молит. дома, 2 кирпичн. заводы, 9 вѣтр. мельн. Вол. Прав. Зав. воен. кон. уч. Урядникъ.
4206	С. Успенка (Новички тожъ). Б. госуд. Рус. Прав. и раскол. . . . .	Р. Больш. Иргизъ.	158	7	7	7	10	8		286	908	920	9067	156	Церковь, церк.-прих. школа, 5 вѣтр. мельницъ.
<b>Х у т о р а .</b>															
4207	Х. куп. Шихобалова.	Прудъ.	165	12	12	12	8	10		1	4	2	5452	—	соб. ств.
4208	Спасо - Преображенскій одинов. муж. монастырь . . . . .	Р. Больш. Иргизъ и озеро Калачъ.	160	10	10	10	8	11		2	125	5	8222	378	Вѣтр. мельн.

## НИКОЛАЕВСКИЙ УЪЗДЪ.

№ №	Названіе волости и входящихъ въ нее населенныхъ мѣстъ (сель, деревень, хуторовъ). Сословіе (когда крестьянское, то и разряды ихъ: бывшіе госуд., б. удѣл. и т. п.), національность и вѣроисповѣданіе жителей.	Положеніе населеннаго мѣста: при рѣкѣ, озерѣ, прудѣ, колодцѣ.	Разстояніе въ верст.						Число жителей.		Колич. надѣльн. или собств. земель въ десят.		Церкви, монастыри, молитв. зданія, школы, больн., почт. ст., земск. станц. пункты, метеор. станц., ярмарки, базары, фабрики, заводы, промыслы и т. п. Земскіе Начальники, Становые Пристава, Лѣсничіе, Вол. Прав., врачи, фельдш. и т. п.
			Отъ Самары.	Отъ уѣзднаго города.	Отъ квар. Земск. Нач.	Отъ квар. Стан. Прис.	Отъ Волостн. Правл.	Отъ близк. желѣзнодорож. станц. и назв. послѣдн.	Число дворовъ.	Мужскаго пола.	Женскаго пола.	Удобной.	

### Дергуновская (въ 7 ст., 7 уч. Земск. Начал., 3 суд. слѣд. уч., 3 приз. участ.).

4209	С. Дергуновка. Б. госуд. Рус. Прав. и раскол. . . . .	Р. Вязовка.	80	120	25	13	—	80	Самара.	856	2958	3129	19030	3328	Земля надѣльная.	Церковь, земск. и церк.-прих. шк., 2 ярмарки, 24 вѣтр. и 1 паровая мельн. 2 овчин. заведенія. Вол. Прав. и фельдшер. пун.
4210	С. Березовка. Б. госуд. Рус. Прав. и раскол. . . . .	Р. Большой Иргизъ.	90	120	25	5	7	90		154	373	390	3718	650		Церковь, церк.-прих. школа, 3 вѣтр. мельн.

### Дмитріевская (въ 6 ст., 8 уч. Земск. Начал., 3 суд. слѣд. уч., 4 приз. уч.).

4211	С. Дмитріевка. Б. госуд. Рус. Прав. . . . .	Р. Моча.	60	154	32	42	—	60	Самара.	482	1692	1776	8333	3220	Земля надѣльная.	Церковь, 2 школы: зем. и церк.-прих., зем. ст. Зѣв. воен. кон. уч., вод. мельн. Вол. Прав. фельдшеръ.
4212	С. Богдановка. Б. госуд. Рус. Прав. и сектанты . . . . .	—	72	166	42	54	12	72		581	1851	1815	9400	3442		Церковь, земск. шк. и школа грамоты, вод. мельн. 2 ярмарки. Базары по пятниц. Фельдшеръ.
4213	С. Михайловка (Подъемъ тожь). Б. госуд. Рус. и мордва. Прав. и сект. . . . .	—	52	150	20	34	7	53		752	2408	2373	11683	3309		Церковь, 2 школы: зем. и школа грамоты, мельн. 2 ярмарки. Базары по понедѣльн.
4214	Х. куп. Аржанова.	Прудъ.	58	145	30	40	6	58		1	3	3	3000	—		соб. ств.

### Екатериенштадтская (Полиц. Над. с. Екатериенштадта, 1 уч. Земск. Начальн., 2 суд. слѣд. уч., 1 приз. уч.).

4215	С. Екатериенштадтъ (Баронскъ тожь). Нѣм. и рус. Посел. куп. мѣст. Кат. лют. и прав. . . . .	Р. Волга.	315	160	—	—	—	50	Покровская.	1306	7737	7633	18561	5982	13064	745	3 церкви: Прав., Рим.-Кат. и Ев.-Лют. 11 школъ: муж. прогим. жен. гимн., рус. центр. уч. 2-хъ клас. Мин., 3 зем. и 3 церк.-прих. школы и 1 част. начал. школа, Зем. нач., Пол. Надз., зем. врачъ, 3 част. врача, нотаріусъ, 3 общ. собранія, почт. тел. конт., телефонъ. Вол. Прав., общ. садъ съ памят. Импер. Екатерины II, домъ трудолюбія, дѣтскій пріютъ и част. банкъ, зем. больн., ветеринарн. врачъ, 1 ткацкая фабрика и 9 заводовъ.
------	---	-----------	-----	-----	---	---	---	----	-------------	------	------	------	-------	------	-------	-----	--

## НИКОЛАЕВСКІЙ УѢЗДЪ.

№	Название волости и входящихъ въ нее населенныхъ мѣстъ (сель, деревень, хуторовъ). Сословіе (когда крестьянское, то и разряды ихъ; бывшіе госуд., б. удѣл. и т. п.), национальность и вѣроисповѣданіе жителей.	Положеніе населеннаго мѣста: при рѣкѣ, озерѣ, прудѣ, колодезѣ.	Разстояніе въ верст.						Число дворовъ.	Число жителей.		Кол-во надѣльн. или собств. земли въ десят.		Церкви, монастыри, молитв. здания, школы, больницы, почт. ст., земск. станц. пункты, метеор. станц. армарики, базары, фабрики, заводы, промыслы и т. п. Земскіе Начальники, Становые Пристава, Лѣсничіе, Вол. Прав., врачи, фельдш. и т. п.
			Отъ Самары.	Отъ уѣзднаго города.	Отъ квар. Земск. Нач.	Отъ квар. Стан. Присл.	Отъ Волости. Правл.	Отъ блжж. желѣзнодорож. станц. и назв. постѣлн.		Мужскаго пола.	Женскаго пола.	Удобной.	Неудобной.	
4216	С. Обермонжу. Пос. Нѣм. Катол. . . . .	Р. Волга.	307	152	8	8	8	58	392	1365	1387	8117	2122	Церковь, зем. школа и 2 маслобойни.
4217	С. Орловское. Пос. Нѣм. Лютер. . . . .	—	303	148	12	12	12	62	537	3082	3110	10573	4222	Церковь, 2-хъ клас. Мин. уч. 2 зем. и 1 церк. - прич., школы, пріютъ для глухонѣмыхъ и вольная пожар друж.
4218	С. Боаро. Пос. Нѣм. Лютер. . . . .	Р. Караманъ.	323	168	8	8	8	58	477	3685	2438	9219	2104	Церковь, 3 школы; 2 зем. и церк.-прих.; 2 паровыхъ мельн. овчин. заводъ и маслобойня.
4219	С. Эрнестинендорфъ. Пос. Нѣм. Лютер. . . . .	—	323	168	8	8	8	58	190	948	863	2826	1321	Церковь и 2 школы: зем. и церк.-прих.
4220	С. Филинфельдъ. Пос. Нѣмцы. Лютер. . . . .	—	321	166	6	6	6	56	145	902	846	2927	1387	Церковь и 2 школы: зем. и церк.-прих.
4221	С. Коано. Пос. Нѣм. Лютер. . . . .	Р. Караманъ.	320	165	5	5	5	55	235	1130	1066	4901	1749	Церковь и двѣ школы: зем. и церк.-прих., кирпичный заводъ.
4222	С. Паульское. Пос. Нѣм. Лютер. . . . .	—	319	164	4	4	4	46	317	1963	1738	6175	2705	Церковь, двѣ школы: зем. и церк.-прих. и одна маслобойня.
4223	С. Борегардтъ. Пос. Нѣм. Лютер. Кат. . . . .	—	316	161	1	1	1	49	350	1164	1202	5314	1059	Церковь и три школы: одна земская и двѣ церковно-приходскихъ.
<b>Ивановская (въ 5 ст., 11 уч. Зем Нач., 1 суд. слѣд. уч., 6 приз. уч.).</b>														
4224	С. Ивановка. Б. госуд. Рус. Прав. . . . .	Р. Чернава.	130	35	18	60	—	35	795	2516	2606	13034	311	Церковь, зем. и церк.-прих. шк., зем. ст. 21 вѣтр. мельницъ. 3 ярмарки. Базары по воскрес. Зав. воен.-конск. уч. Вол. Прав., фельдшеръ. Кред. Т-во и урядникъ.
4225	С. Журавлиха. Б. госуд. Рус. Прав. и старообряд. . . . .	Р. Большая Иргизъ.	137	40	25	50	8	40	420	1208	1263	6866	1745	Церковь, церк.-прих. школа, 11 вѣтр. и 1 вод. мельн., базары по субботамъ.
4226	Д. Федоровка. Б. помѣщ. Рус. Прав. . . . .	Р. Чернава.	135	30	13	65	5	30	10	34	32	39	—	дар ств.
4227	Х. куп. Курлиной . . . . .	—	133	28	10	67	8	28	1	3	3	4708	400	соб ств.

# НИКОЛАЕВСКИЙ УЪЗДЪ.

№	Название волости и входящихъ въ нее населенныхъ мѣстъ (сель, деревень, хуторовъ). Сословіе (когда крестьянское, то и разряды ихъ: бывшіе госуд., б. удѣл. и т. п.), национальность и вѣроисповѣданіе жителей.	Положеніе населеннаго мѣста: при рѣкѣ, озерѣ, прудѣ, колодезѣ.	Разстояніе въ верст.						Число жителей			Колич. надѣлн. для собств. земли въ десят.		Церкви, монастыри, молитв. зданія, школы, больн., почт. ст., земск. станц. пункты, метеор. станц., ярмарки, базары, фабрики, заводы, промыслы и т. п. Земскіе Начальники, Становые Пристава, Лѣсничіе, Вол. Прав., врачи, фельдш. и т. п.	
			Отъ Самары.						Число дворовъ.	Мужскаго пола.	Женскаго пола.	Удобной.	Неудобной.		
			Отъ уѣзднаго города.	Отъ квар. Земск. Нач.	Отъ квар. Стан. Прис.	Отъ Волости. Права.	Отъ близк. желѣзнодорожн. станц. и назв. послѣдн.	Самары.							Уѣзднаго города.
<b>Ивантѣвская (въ 4 ст., 11 уч. Земск. Начал., 1 суд. слѣд. уч., 5 приз. уч.).</b>															
4228	С. Ивантѣвка (Козловка тожъ). Б. госуд. Рус. Прав. и раскол. . .	Р. Чернава.	129	35	18	40	—	35	818	1645	3578	11343	4477	Земля надѣльная.	3 церкви: 2 прав. и 1 старообр., молитвен. домъ. Зем. муж. и жен. 3 церк.-прих. шк., поч. и зем. ст 2 ярмарки. Вол. Прав. Урядникъ. зав. воен.-коп. уч., фельдшеръ и акушерка-фельдшерница, 2 нефт. завода. 15 вѣтр. мельн. 1 просорушка.
4229	С. Арбузовка (Благотатная тожъ). Б. удѣл. Рус. Прав. и раскол. . .	Р. М. Прегизъ.	133	39	22	36	4	39	184	342	324	1962	211		Церк.-прих. школа.
4230	С. Плюсовка. Б. госуд. Рус. Прав. . .	—	134	40	23	34	5	40	74	225	223	1085	181		Церковь, зем. школа
4231	С. Раевка. Б. госуд. Малорос. и великорос. Прав. . . . .	—	139	30	17	40	10	30	41	148	182	1053	149		Церковь и церк.-прих. школа.
4232	Д. Федоровка (Голышино тожъ). Б. помѣщ. Рус. Прав. . .	—	134	42	25	42	7	42	74	118	367	678	111		Земская школа.
4233	Д. Александровка. (Свѣчинка тожъ). Б. помѣщ. Рус. Прав. . .	—	142	30	17	46	12	30	39	135	89	193	—		
4234	Пос. Тупичевскій. Б. госуд. Малор. Прав. .	—	125	41	23	32	11	41	2	12	10	400	—		
4235	Пос. Пекуровскій. Б. госуд. Малорос. Прав.	—	124	42	24	31	8	42	4	30	28	500	50		
4236	Пос. Новая Муравейка. Б. госуд. малорос. Прав. . . . .	—	122	46	26	30	9	46	5	38	43	70	50		
4237	Пос. Горбовка. Б. помѣщ. Малорос. Прав.	—	122	47	27	27	10	47	4	16	19	250	50		
4238	Пос. Рогожскій. Б. помѣщ. Малорос. Прав.	—	121	48	28	28	9	38	4	15	18	700	110		
4239	Пос. Кіевскій. Б. госуд. Малорос. Прав. .	—	122	44	26	29	8	43	5	26	38	489	111		
4240	Пос. Гадарелковъ. Б. госуд. Малорос. Прав.	—	128	53	36	55	18	53	10	62	52	520	180		
<b>Хутора:</b>															
4241	Х. дв. Вишневскаго.	—	134	40	23	34	5	40	1	2	4	611	—	Собств.	
4242	Х. куп. Мальцева .	—	135	41	24	35	6	41	1	8	13	1736	120		

## НИКОЛАЕВСКИЙ УЪЗДЪ.

№№	Название волости и входящих въ нее населенных мѣстъ (сель, деревень, хуторовъ). Сословіе (когда крестьянское, то и разряды ихъ: бывшіе госуд., б. удѣл. и т. п.), национальность и вѣроисповѣданіе жителей.	Положеніе населеннаго мѣста: при рѣкѣ, озерѣ, прудѣ, колодезѣ.	Разстояніе въ верст.						Число дворовъ.	Число жителей.		Колѣч. надѣльн. илѣ собств. землѣ въ десѣт.		Церкви, монастыри, молитв. зданія, школы, больницы, почт. ст., земск. станц. пункты, метеор. станц., ярмарки, базары, фабрики, заводы, промыслы и т. п. Земскіе Начальники, Становые Пристава, Лѣсничіе, Вол. Прав., врачи, фельдш. и т. п.
										Мужскаго пола.	Женскаго пола.	Удобной.	Неудобной.	
			Отъ Самары.	Отъ уѣзднаго города.	Отъ квар. Земск. Нач.	Отъ квар. Стан. Прис.	Отъ Волости. Иправл.	Отъ близк. желѣзнодорож. станц. и назв. послѣдн.						
4243	Х. „Литовскій“ кр. с. Литовки . . . . .	Прудъ и колодцы.	136	40	24	43	8	40	50	203	384	573	100	Земская школа. Вѣтрян. мельница.
4244	Х. „Голычнскій“ Смолякова . . . . .	Прудъ.	135	41	25	43	7	41	1	4	9	407	—	Вѣтряная мельница.
4245	Х. „Голычнскій“ Смоляковыхъ . . . . .	—	135	42	25	43	8	42	1	3	6	447	—	
4246	Х. „Голычнскій“ Смоляковыхъ . . . . .	Р. М. Пргизь.	135	41	25	43	7	48	1	2	4	487	—	
4247	Х. „Богородскій“ кр. с. Богородскаго . . . . .	—	139	30	17	40	9	52	34	133	240	678	55	Вѣтряная мельница.
4248	Х. Мелихова. . . . .	—	140	31	18	40	10	31	1	4	7	500	300	
4249	Х. мѣщ. Фортушковыхъ (Маймурынъ). . . . .	—	139	30	17	39	9	30	8	36	57	1676	114	
4250	Х. „Полеводинъ“ погост. поч. гражд. Соплякова . . . . .	—	143	29	16	45	13	29	24	109	118	1285	162	Вѣтряная мельница.
4251	Х. „Новиковъ“ кр. Скворцова . . . . .	Оврагъ Неклениха.	144	20	15	55	18	20	1	3	6	988	—	Вѣтряная мельница.
4252	Х. „Поповскій“ свѣщ. Овидіева . . . . .	Оврагъ Орѣховый.	126	47	30	24	15	47	1	2	3	170	—	Вѣтряная мельница.
4253	Х. „Орѣховскій“ кр. Капитоновыхъ . . . . .	—	126	46	29	24	15	46	1	2	3	170	—	Вѣтряная мельница.
<b>Имилѣвская (въ 7 ст., 9 уч. Зем. Нач., 3 суд. слѣд. уч., 4 приз. уч.).</b>														
4254	Д. Имилѣво. Башк. Магом. . . . .	Р. Б. Иргизь.	140	180	50	50	—	100	111	307	266	7058	1623	Мечеть. Вол. Прав. Урядникъ. Зав. Воен. конск. уч. земск. ст.
4255	Д. Кинзягулово. Башк. Магомет. . . . .	—	150	190	60	60	10	90	122	307	318	9769	1420	Мечеть. Земск. ст.
4256	Д. Хасяново. Башк. Магомет. . . . .	—	160	200	70	70	20	80	285	267	2103	1607	Мечеть.	
4257	Д. Тажбулатъ Кустьяново. Башкиры. Магомет. . . . .	Р. Каралыкъ.	130	175	50	50	15	75	137	495	403	10399	1678	Мечеть.
4258	Д. Муратшино. Башк. Магомет. . . . .	—	130	165	45	45	18	90	138	426	377	10085	1765	Мечеть.
4259	Д. Даводъ Денъгизбаево. Башк. Магомет. . . . .	Р. Б. Иргизь.	125	170	40	40	9	125	96	238	205	9811	645	Мечеть.
4260	Д. Утекаево. Башк. Магомет. . . . .	—	120	160	35	35	12	120	99	292	266	6855	870	Мечеть; вод. мельница.
4261	Д. Кочкиново. Баш. Маг.	Р. Глушца.	135	170	40	40	8	135	87	318	309	9811	640	Мечеть.

# НИКОЛАЕВСКИЙ УЪЗДЪ

№	Названіе волости и входящихъ въ нее населенныхъ мѣстъ (сель, деревень, хуторовъ) Состояніе (когда крестьянское, то и разряды ихъ: бывшіе госуд., б. удѣл. и т. п.), национальность и вѣрхоисповѣданіе жителей.	Положеніе населеннаго мѣста: при рѣкѣ, озерѣ, прудѣ, колодезѣ.	Разстояніе въ верст.						Число жителей.		Кол-во падѣльн. или собств. земли въ десят.		Церкви, монастыри, молитв. зданія, школы, больн., почт. ст., земск. станц. пункты, метеор. станц., ярмарки, базары, фабрики, заводы, промыслы и т. п. Земскіе Начальники, Становые Пристава, Лѣсничіе, Вол. Прав., врачи, фельдш. и т. п.,	
			Отъ Самары.	Отъ уѣзднаго города	Отъ квар. Земск. Нач.	Отъ квар. Стан. Прис.	Отъ Колостн. Права.	Отъ близк. желанодор. станц. и назв. послѣдн.	Число дворовъ.	Мужскаго пола.	Женскаго пола.	Удобной.		Неудобной.
<b>Х у т о р а :</b>														
4262	Х. кр. Хлыстовыхъ.	Р. Б. Иргизъ.	142	182	52	52	2	100	11	21	26	300	20	- 2 вѣтр. мельницы.
4263	Х. кр. Остроуховыхъ . . . . .	—	142	182	52	52	2	100	6	21	31	—	—	
4264	Х. кр. Кузнецова .	Доль Бигижъ.	135	200	60	60	10	90	1	1	2	600	—	Земля арендованная.
4265	Х. кр. Маслова .	Р. Б. Иргизъ.	158	186	56	56	8	103	1	2	3	400	—	
4266	Х. „Шлакннъ“ .	—	150	188	60	60	8	105	14	37	40	1000	75	
4267	Х. „Фитали“ . .	Прудъ.	170	198	75	75	22	105	14	71	70	900	100	
4268	Х. кр. Росторгуева.	—	150	197	70	70	20	102	1	5	8	1900	100	
4269	Х. кр. Кумраскина.	Р. Каралыкъ.	140	199	78	78	27	90	20	84	78	2000	—	
4270	Х. кр. Пестрикова съ тов. . . . .	—	130	170	40	40	20	100	3	19	20	350	50	
4271	Х. кр. Стрѣлкина съ тов. . . . .	—	125	168	38	38	22	100	13	42	50	900	70	
4272	Х. кр. Смолина .	—	125	165	35	35	20	80	2	5	6	1750	50	
4273	Х. кр. Коновалова.	—	135	175	45	45	25	95	1	3	4	50	5	
4274	Х. кр. Балясннкова съ тов. . . . .	Суходоль.	120	170	30	30	16	110	1	2	3	1700	55	
4275	Х. кр. Зубанова .	Р. Б. Иргизъ.	130	172	40	40	8	115	1	2	2	50	—	Вод. мельница.
4276	Х. кр. Новикова .	Оврагъ Таловка.	130	175	45	45	5	115	2	8	10	200	—	
4277	Х. кр. Н. И. Пиненкова . . . . .	Прудъ.	120	171	30	30	15	129	1	3	4	2000	—	
4278	Х. кр. И. И. Пиненковой . . . . .	Р. Глушица.	140	171	30	30	15	129	1	2	3	2200	—	
4279	Х. кр. бр. Поповыхъ . . . . .	—	140	180	40	40	9	120	4	18	19	300	50	
4280	Х. башк. Акпрова.	Р. Б. Иргизъ.	165	205	80	80	25	80	3	10	7	100	10	
4281	Х. кр. Дохова .	Р. Расташн.	150	180	56	56	6	106	1	4	3	—	—	
<b>Каменно-Бродская (въ 6 ст., 8 уч. Зем. Нач., 3 суд. слѣд. уч., 3 приз. уч.).</b>														
4282	С. Каменный Бродъ. Б. госуд. Мордва. Прав. и раскол. . . . .	Р. Моча.	35	133	16	—	—	22	670	1955	2074	12741	660	Церковь, земск. и церк.-прих. шк. почт. отд. Зем. ст. Завѣд. военно-кон. уч. Вол. Прав. Станов. Приставъ, фельдшеръ, 8 вѣтр. мельн.

## НИКОЛАЕВСКИЙ УЕЗДЪ.

№ ж.	Название волости и входящихъ въ нее населенныхъ мѣстъ (сель, деревень, хуторовъ). Сословіе (когда крестьянское, то и разряды ихъ: бывшіе госуд., б. удѣл. и т. п.), национальность и вѣроисповѣданіе жителей.	Положеніе населеннаго мѣста: при рѣкѣ, озерѣ, прудѣ, колодезѣ.	Разстояніе въ верст.						Число жителей.			Кол-во надѣльн. или собств. земель въ десят.		Церкви, монастыри, молитв. зданія, школы, больницы, почт. ст., земск. станц. пункты, метеор. станц., ярмарки, базары, фабрики, заводы, промыслы и т. п. Земскіе Начальники, Становые Пристава, Лѣсничіе, Вол. Прав., врачи, фельдш. и т. п.
			Отъ Самары.	Отъ уѣзнаго города.	Отъ квар. Земск. Нач.	Отъ квар. Стан. Прис.	Отъ Волостн. Правл.	Отъ близк. желѣзнодорожн. станц. и назв. послѣдн.	Число дворовъ.	Мужскаго пола.	Женскаго пола.	Удобной.	Неудобной.	
4283	С. Вязовый Гай. Б. гос. Рус. Прав. Раскол.	Р. Моча.	35	137	12	4	4 26	743	2021	2153	14339 996 надѣльн. въ общемъ влад.	Церковь, земск. и церк.-прих. шк. 8 вѣт. мельницъ. Базары по воскрес. 3 ярмарки.		
4284	С. Дергачи. Б. госуд. Мордва. Прав. и раскол. . . . .	Р. Вязовка	35	138	11	5	5 27	217	656	690			Церковь, церк.-прих. школа. 6 вѣтр. мельн.	
<b>Каменно-Сарминская (въ 1 ст., 2 уч. Зем. Нач., 2 суд. слѣд. уч., 2 приз. уч.)</b>														
4285	С. Каменная Сарма. Б. пом. Рус. Прав. .	Р. Большой Кумузь.	245	80	55	25	— 20	178	517	527	1132	201	Церковь, зем. школа, зем. ст., зав. воен. кон. уч. Кол. Прав. Урядникъ.	
4286	Д. Новая Столыпина. Б. пом. Рус. Прав.	—	245	80	50	20	5 25	58	198	222	325	3	Минеральн. воды, лечебный курортъ Московскаго Банка. Цер.-пр. шк.	
4287	С. Новая Вѣльковка. Б. помѣщ. Рус. Прав.	—	240	75	43	13	12 30	113	311	334	538	6	Церковь и церк.-прих. школа.	
4288	С. Большой Кумузь. Б. удѣльн. Рус. Прав. и раскол. . . . .	—	230	60	40	7	18 30	123	327	342	820	70	Церковь, школа и зем. ст.	
4289	С. Дмитриевка. Б. помѣщ. Рус. Прав. .	Р. Міусь.	250	85	45	25	7 35	128	322	338	1400	100	Церковь и школа.	
4290	С. Александровка. Б. помѣщ. Рус. Прав. .	Прудъ.	260	95	44	39	20 40	42	103	99	398	48	Церковь и церк.-прих. школа.	
4291	Д. Новая Александровка. Б. помѣщ. Рус. Прав. . . . .	Р. Малый Кумузь.	259	80	30	31	30 50	27	73	79	491	15		
4292	Д. Новая Елюзань. Б. госуд. Татары. Магомед. . . . .	—	259	80	30	31	30 50	247	890	838	5249	2020	Дѣлѣ мечети, татарская школа.	
<b>Поселки:</b>														
4293	Пос. „Ново-Вербовскій“ Б. помѣщ. Малорос. Прав. . . . .	Прудъ.	236	70	55	20	10 15	17	78	74	850	—	Земская школа.	
4294	Пос. „Михайловскій“ Б. помѣщ. Малорос. Прав. . . . .	—	236	70	55	20	10 15	11	73	74	986	—		
<b>Хутора:</b>														
4295	Х. „Старый Цюрихъ“ Нѣмцы Лютеране . .	Р. Б. Кумузь.	240	75	45	19	19 36	37	163	140	750	2137	Нѣм. молельн. и 2 вѣтр. мельн.	
4296	Х. „Новый Цюрихъ“ Нѣмцы Лютеране . .	Р. Міусь	250	85	43	22	6 32	39	95	89	150	2137	Нѣм. мол. и вѣтр. мельн.	

## НИКОЛАЕВСКИЙ УЕЗДЪ.

№ №	Названіе волости и входящихъ въ нее населенныхъ мѣстъ (село, деревень, хуторовъ). Состояніе (когда крестьянское, то и разряды ихъ: бывшіе госуд., б. удѣл. и т. п.), національность и вѣроисповѣданіе жителей.	Положеніе населеннаго мѣста: при рѣкѣ, озерѣ, прудѣ, колодезѣ.	Разстояніе въ верст.							Число жителей.		Кол-во надѣль. или собств. зем-ли въ десат.		Церкви, монастыри, молитв. зданія, школы, больн., почт. ст., земск. станц. пункты, метеор. станц., ярмарки, базары, фабрики, заводы, промыслы и т. п. Земскіе Начальники, Становые Пристава, Лѣсничіе, Вол. Прав., врачи, фельдш. и т. п.,	
			Разстояніе въ верст.							Число дворовъ.	Мужского пола.	Женского пола.	Удобной.		Неудобной.
			Отъ Самары.	Отъ уѣзднаго города	Отъ епар. Земск. Нач.	Отъ епар. Стан. Прис.	Отъ Волостн. Правл.	Отъ слѣж. желѣзнодорожн. станц. и назв. послѣдн.	Отъ Самары.						
4297	Х. мѣщ. Ляцннхъ	Р. Больш. Кутумъ.	245	80	50	20	5	25	10	25	26	400	100	Ершово.	
4298	Х. мѣщ. Марысаева.	—	240	75	45	15	12	30	3	3	5	600	400		
4299	Х. куп. Михайлова.	—	240	75	45	10	13	30	2	15	6	2100	1350		
4300	Х. куп. Вороме- бехеръ . . . . .	—	240	75	42	14	14	31	8	10	8	1000	1550		
4301	Х. куп. Арешина .	—	230	60	42	8	16	30	1	3	4	500	600		
4302	Х. куп. Хасянова.	Прудъ.	255	85	36	30	25	50	1	7	3	1250	300		
4303	Х. кр. Файдела .	—	260	85	45	40	21	42	3	6	5	1031	—		
4304	Х. кр. Рєкь . . . .	Колодець.	245	80	35	25	25	45	4	10	15	800	800		
4305	Х. купца Чудина .	Р. Больш. Кутумъ.	255	85	56	27	2	22	2	13	9	—	—	Паровая мельница.	
<b>Каменская (въ 3 ст., 12 уч. Зем. Нач., 1 суд. слѣд. уч., 6 приз. уч.).</b>															
4306	С. Каменка Б. удѣл. и госуд. Рус. Прав. и раскол. . . . .	Р. Больш. Иргизъ.	177	12	12	12	—	12	574	1639	1699	8122	501	Церковь, молитв. домъ, зем. и церк.-прих. шк., зав. воен.-кон. уч. Вол. Прав. Урядникъ. 12 вѣтр. мельн.	
4307	С. Толстовка. Б. госуд. и удѣл. Рус. Прав. и раскол. . . . .	—	181	10	10	10	4	10	659	1823	1912	9327	2036	Церковь, раскол. молитв. домъ. 2 школы: зем. и церк.-прих. 12 вѣтр. мельн.	
4308	С. Вѣлевка. Б. госуд. Рус. Прав. и раскол. . . . .	—	175	9	9	9	5	9	256	780	625	4795	99	Церковь, церк.-прих. школа, 8 вѣтр. мельн.	
4309	Д. Варваровка. Б. помѣщ. Рус. Прав. .	—	182	15	15	15	3	15	145	400	416	1386	466	5 вѣтр. мельн., церк.-прих. школа.	
4310	Д. Владимировка. Б. помѣщ. Рус. Прав. .	Озеро Воро- вское.	183	18	18	18	10	18	32	115	104	420	4		
<b>Хутора:</b>															
4311	Х. кн. Оболенской.	Р. Больш. Иргизъ.	182	15	15	15	3	15	2	6	6	5935	—		
4312	Х. Уд. Вѣдом. „Ар- наутскій“ Малоросы и нѣмцы . . . . .	Прудъ.	175	22	22	22	10	7	6	25	27	675	—		
4313	Х. куп. Мельникова.	—	175	10	10	10	10	10	1	7	4	771	—		
4314	Х. купца Макарова.	—	173	8	8	8	12	8	1	073	3	858	—		
4315	Х. Грибе . . . . .	—	175	27	27	27	15	2	1	5	3	6000	—		
4316	Х. Вознесенскаго жен- скаго монастыря . .	—	177	10	10	10	12	10	1	1	10	100	50		
4317	Вол. мельн. мѣщ. Ма- твонной . . . . .	Р. Б. Ир- гизъ.	174	9	9	9	3	9	1	1	3	100	2		



## НИКОЛАЕВСКИЙ УЪЗДЪ.

№	Название волости и входящихъ въ нее населенныхъ мѣстъ (сель, деревень, хуторовъ). Сословіе (когда крестьянское, то и разряды ихъ: бывшіе госуд., б. удѣл. и т. п.), национальность и вѣроисповѣданіе жителей.	Положеніе населеннаго мѣста: при рѣкѣ, озерѣ, прудѣ, колодецѣ.	Разстояніе въ верст.						Число жителей.		Коллч. надѣльн. или собств. земл. въ десят.		Церкви, монастыри, молитв. зданія, школы, больн., почт. ст., земск. ставц. пункты, метеор. станц., ярмарки, базары, фабрики, заводы, промыслы и т. п. Земскіе Начальники, (Становые) Пристава, Лѣсничіе, Вол. Прав., врачи, фельдш. и т. п.	
			Отъ Самары.	Отъ уѣзнаго города.	Отъ квар. Земск. Нач.	Отъ квар. Стан. Прис.	Отъ Волостн. Правл.	Отъ близж. желѣзнодорож. станц. и назв. посѣды.	Число дворовъ.	Мужскаго пола.	Женскаго пола.	Удобной.		Неудобной.
<p style="text-align: center;"><b>Линія Рязанско-Уральск. ж. д.</b></p> <p>Ершово - Николаевская вѣтвь.</p>														
4318	Полуказарна на 71 верстѣ близъ ст. Толстовкѣ . . . . .	Колодцы.	182	17	17	17	6	—	1	2	5	—	—	
4319	Сторож. будка на 73 вер. при ст. Толстовкѣ.	—	180	15	15	15	8	—	1	1	3	—	—	
4320	Полуказарна на 77 вер. при ст. Бѣленкѣ.	—	176	11	11	11	12	—	1	2	4	—	—	
<p style="text-align: center;"><b>Канаевская (въ 5 ст., 7 уч. Земск. Начал., 4 суд. слѣд. уч., 6 приз. уч.)</b></p>														
4321	С. Канаевка. Б. го суд. Рус. Прав. Старобряд. и молочан. . . .	Р. Б. Иргизъ.	120	60	30	30	—	60	465	1451	1429	1891	1098	Церковь, двѣ школы; зем. и цер.-прих., приѣм. покой, врачъ, фельдшеръ и фельдшерич. акушерка, Почт. Отд. Вол. Прав. урядникъ. Правленіе Кредитнаго Т-ва, Зав. военно-кон. уч. 3 ярмарки; одна водн. и 8 вѣтр. мельн.
4322	С. Сестры Б. госуд. Рус Прав. . . . .	Р. Сестра.	123	57	33	33	3	57	370	1174	1202	6306	783	Церковь, зем. и церк.-прих. шк. 6 вѣтр. мельн.
4323	С. Яблонный Гай. Б. удѣл. Прав. и старообряд. . . . .	Р. Б. Иргизъ.	122	58	32	32	2	58	384	1101	1076	5085	988	Церковь, церк.-прих. шк., 2 вѣтр. мельн., единов. и старообряд. церковь, зем. ст.
<p style="text-align: center;"><b>Клевенская (въ 5 ст., 7 уч. Зем. Нач., 4 суд. слѣд. уч., 6 приз. уч.)</b></p>														
4324	С. Клевенка (Кирличи тожъ) Б. госуд. Рус. Прав. . . .	Р. Б. Иргизъ.	130	50	40	40	—	50	407	1353	1385	9783	1617	Церковь, 2 зем. и церк. прих. шк. Вол. Прав. 7 вѣтр. мельн., кирпичн. заводъ. Кред. Т-во, урядникъ.
4325	С. Камеликъ. Б. госуд. Рус. Прав. и старообряд. . . . .	—	137	43	47	47	7	43	326	1080	1120	5725	694	Церковь, 2 молитв. старообр. дома, 12 вѣтр. и 1 механ. мельн., церк.-прих. школа.
4326	С. Горѣлый Гай. Б. госуд. Рус. Прав. . .	—	127	50	39	39	7	50	315	1005	964	5330	739	Церковь, церк.-прих. шк. 6 вѣтр. мельн.

## НИКОЛАЕВСКИЙ УЪЗДЪ.

№ №	Названіе волости и входящихъ въ нее населенныхъ мѣстъ (сель, деревень, хуторовъ). Состояніе (когда крестьянское, то и разряды ихъ: бывшіе госуд., б. удѣл. и т. п.), национальность и вѣроисповѣданіе жителей.	Положеніе населеннаго мѣста: при рѣкѣ, озерѣ, прудѣ, колодезѣ.	Разстояніе въ верст.						Число жителей.			Кол-ч. надѣльн. или собств. земли въ десят.		Церкви, монастыри, молитв. зданія, школы, больн., почт. ст., земск. станц. пункты, метеор. станц., ярмарки, базары, фабрики, заводы, промыслы и т. п. Земскіе Начальники, Становые, Пристава, Лѣсничіе, Вол. Прав., врачи, фельдш. и т. п.	
			Отъ Самары.	Отъ уѣзднаго города.	Отъ квар. Земск. Нач.	Отъ квар. Стан. Прис.	Отъ Волостн. Правл.	Отъ близ. жельполор. станц. и лав. посѣлн.	Число дворовъ.	Мужскаго пола.	Женскаго пола.	Уд о б н о й.	Н е у д о б н о й.		
4327	Пос. „Кожевскій“ Т-ва кр-нъ разн. губер Бѣлорос. и малорос. Прав. . . . .  Хутора.	Р. Сестра.	130	62	42	42	12	62	45	130	115	1890	12	Земск. школа, 1 вѣтр. мельница.	
4328	Х. „Павловскій“ .	Р. Б. Пр-гизь.	131	49	41	41	1	49	2	3	4	736	14	Водан. мельница.  Земля собственная.	
4329	Х. „Дороганскій“ .	Прудь.	143	37	53	53	13	37	1	2	2	3117	498		
4330	Х. „Медемскій“ казака Овчинникова . .	—	133	58	43	43	8	58	1	4	3	4000	253		
4331	Х. Ф. Рябинина .	—	125	73	35	35	19	73	1	2	2	250	—		
4332	Х. Т. Гридасова .	—	124	72	34	34	18	72	1	3	3	208	—		
Клинцовская (въ 3 ст., 12 уч. Земск. Начал., 4 суд. слѣд. уч., 6 приз. уч.).															
4333	С. Клинцовка (Вязовка тожъ). Б. госуд. Рус. Прав. . . . .	Р. р. Малая Челябинка и Вязовка.	179	50	50	50	—	50	628	2082	2046	19526	3083	Церковь, земск. и церк.-прих. шк., приѣм. покой, 2 ярмарки; почт. отд. 16 вѣтр. и 2 паров. мельн. Вол. Прав. Урядникъ.	
4334	С. Семеновка. Б. госуд. Рус. Прав. .	Р. Малая Челябинка.	186	50	50	50	8	50	754	2595	2610	13587	3456	Церковь, церк.-прих. и министр. 2-хъ клас. шк. 2 ярмарки. Базары по воскрес. 17 вѣтр. мельн.	
4335	Д. Бобровка (Самодуриха тожъ). Б. госуд. Рус. Малорос. Прав. . . . .	Р. Жестянка.	192	60	60	60	12	60	180	460	462	3008	920	Церковь, церк.-прих. школа, 4 вѣтр. мельн.	
4336	Ново - Успенское т-во (переселенцы). Малорос. Прав. . . .	Р. Челябинка.	189	50	50	50	11	50	29	103	105	2343	60	Церковь, прих. школа и 1 вѣтр. мельн.	
4337	Ново - Александровское т-во (переселенцы). Малорос. Прав. . . . .  Хутора:	Прудь.	189	50	50	50	11	50	13	24	26	1270	—	Земля собственная.	
4338	Х. куп. К. Зейфертъ. Пѣм. Кат. . .	Р. Челябинка.	184	45	45	45	4	45	1	17	4	5470	12		
4339	Х. жены свящ. Розалиевой . . . . .	Прудь.	194	50	50	50	14	50	1	11	7	1090	500		

## НИКОЛАЕВСКІЙ УѢЗДЪ.

№	Названіе волости и входящихъ въ нее населенныхъ мѣстъ (сель, деревень, хуторовъ). Сословіе (когда крестьянское, то и разряды ихъ: бывшіе госуд., б. удѣл. и т. п.), национальность и вѣроисповѣданіе жителей.	Положеніе населеннаго мѣста: при рѣкѣ, озерѣ, прудѣ, колодезѣ.	Разстояніе въ верст.						Число жителей.			Колич. надѣльн. для собств. земли въ десят.		Церкви, монастыри, молитв. зданія, школы, больницы, почт. ст., земск. станц. пункты, метеор. станц., армарки, базары, фабрики, заводы, промыслы и т. п. Земскіе Начальники, Становые Пристава, Лѣсничіе, Вол. Прав., врачи, фельдш. и т. п.	
			Отъ Самары.	Отъ уѣзднаго города.	Отъ квар. Земск. Нач.	Отъ квар. Стан. Прис.	Отъ Волостн. Правл.	Отъ близк. железнодорож. станц. и назв. послѣдн.	Число дворовъ.	Мужскаго пола.	Женскаго пола.	Уд о б н о й.	Н е у д о б н о й.		
															Земли собств. волостн.
<b>Колокольцевская (въ 6 ст., 8 уч. Земск. Начал., 3 суд. слѣд. уч., 3 приз. уч.)</b>															
4340	С. Колокольцевка. Б. помѣщ. Рус. Прав.	Р. Чагра.	75	108	40	35	—	50	125	570	590	920	15	Безенчукъ.	Церковь, зем. школа, зем. ст. 3 вѣтр. мельн. Дѣтскій пріютъ и ремесленное училище имени А. Н. Шихобалова. Вол. Прав. Фельдшеръ, зав. воен. кон. уч. Урядникъ. Кред. т-во.
4341	С. Волчанка. Б. госуд. Рус., малороссы. Прав. . . . .	Р. Сухая Вязовна.	80	120	35	40	12	60	457	2304	2365	8990	935		Церковь, земск. и церк.-прих. шк. Базары по воскрес. 13 вѣтр. мельн.
4342	Д. Нестеровка (Караказовка тожъ). Б. помѣщ. Рус. Прав. . .	—	75	120	32	37	12	60	70	369	397	672	32		2 вѣтр. мельн., школа грамоты.
4343	Д. Арсентьевка (Ниж.-Коровкина тожъ). Б. помѣщ. Рус. Прав. . .	—	72	120	35	35	12	57	56	264	272	435	40		Вѣтр. мельн. и школа грамоты.
4344	Д. Николаевка (Вер. Коровкина тожъ). Б. помѣщ. Рус. Прав. . .	Р. Чагра.	75	112	35	41	4	55	49	229	236	420	—		1 вѣтр. мельн.
4345	Д. Сытовка (Семеновка тожъ). Б. помѣщ. Рус. Прав. . .	—	72	110	36	36	4	50	34	196	213	432	5		2 вѣтр. мельн. и школа грамоты.
4346	Д. Екатериновка (Губернаторовка тожъ). Б. помѣщ. Рус. Прав.	—	70	110	35	35	5	45	63	251	217	600	50		1 вѣтр. мельн.
4347	Д. Хомяковка. Б. помѣщ. Рус. Прав. . .	—	75	110	35	35	6	45	67	251	252	620	7		1 вѣтр. мельн., школа грамоты.
4348	Д. Идакра (Чернава, Малая Кольцовка, Песчаная тожъ). Б. помѣщ. Рус. Прав. . .	Р. Чернава.	85	100	55	55	15	65	69	276	282	536	71		2 вѣтр. мельн., школа грамоты.
4349	Пос. Андреевскаго Т-ва. Малороссы. Православ. . . . .	Прудъ.	63	112	28	28	12	50	34	205	209	949	50		1 вѣтр. мельн.
<b>Хутора:</b>															
4350	Х. Самар. Иверскаго женскаго монастыря.	Р. Чагра.	73	105	34	34	6	45	1	10	15	730	20		Земли собств. волостн.
4351	Х. Николаевскаго Вознесенскаго женскаго монастыря . . .	Прудъ.	72	104	32	32	8	46	1	3	15	730	20		
4352	Х. пот. поч. гр. М. А. Сурушниковой . . .	Р. Чагра.	75	108	35	40	—	50	1	20	6	—	—		

## НИКОЛАЕВСКІЙ УВЪЗДЪ.

№№	Названіе волости и входящихъ въ нее населенныхъ мѣстъ (село, деревень, хуторовъ). Сословіе (когда крестьянское, то и разряды ихъ: бывшіе госуд., б. удѣл. и т. п.), национальность и вѣроисповѣданіе жителей.	Положеніе населеннаго мѣста: при рѣкѣ, озерѣ, прудѣ, колодезѣ.	Разстояніе въ верст.					Число жителей.			Кол-во надѣловъ или собств. земель въ десят.		Церкви, монастыри, молитв. зданія, школы, больн., почт. ст., земск. станц. пункты, метеор. станц., ярмарки, базары, фабрики, заводы, промыслы и т. п. Земскіе Начальники, Становые Пристава, Лѣсничіе, Вол. Прав., врачи, фельдш. и т. п.	
			Отъ Самары.	Отъ уѣзднаго города.	Отъ квар. Земск. Нач.	Отъ квар. Стан. Прис.	Отъ Волости. Правл.	Отъ близк. желѣзнодорож. станц. и назв. послѣдн.	Число дворовъ.	Мужскаго пола.	Женскаго пола.	Удобной.		Неудобной.
4353	Х. „Любимый“ ея-же.	Прудъ.	85	100	55	55	15	60	1	7	3	19686 соб ств.	500	
4354	Х. „Ощепковъ“ ея-же . . . . .	—	87	96	52	52	12	50	1	2	4			
4355	Х. „Василенковъ“ ея-же . . . . .	—	75	112	40	40	4	55	1	2	3			
4356	Х. „Луговой“ ея-же.	—	92	97	57	57	17	72	1	1	3			
4357	Х. кр-нѣ Уваровыхъ.	—	75	110	45	45	4	55	3	15	14	300	20	
4358	Х. кр. М. Уварова.	—	85	100	50	50	10	60	1	2	1	130	—	
4359	Х. кр. Ѳ. С. Медвѣдова (Старшаго) .	—	75	120	40	40	12	62	1	2	2	300	150	1 вѣтр. мельн.
4360	Х. „Родновскій“ его-же . . . . .	—	80	105	45	45	5	50	1	5	4	300	100	
4361	Х. кр-на Ѳ. С. Медвѣдова (младшаго) .	—	75	110	45	45	4	55	1	3	4	348	52	
4362	Х. кр. Ѳ. С. Медвѣдова (младшаго) .	—	77	108	42	42	4	47	1	2	1	150	50	
4363	Х. кр. Новиковыхъ.	—	68	120	38	38	7	60	2	13	10	1500	213	
4364	Х. мѣщ. Богомолова.	Р. Чагра.	65	120	30	30	10	50	1	7	4	982	6	
4365	Х. дв. Гичъ . . .	Прудъ.	75	110	42	42	5	47	1	3	5	630	70	
4366	Х. мѣщ. Петрухновыхъ . . . . .	—	90	96	55	55	15	65	4	17	18	340	15	
4367	Х. кр. Дохова . . .	—	90	96	55	55	15	65	1	2	1	310	12	
4368	Х. Чагринско-Покровскаго женскаго монастыря . . . . .	Р. Чагра.	65	110	30	20	10	52	4	24	251	1542	377	2 церкви, школа грамоты, вѣтр. мельн.

### Кормежская (въ 1 ст., 2 уч. Земск. Начал., 2 суд. слѣд. уч., 2 приз. уч.).

4369	С. Криволучье. Б. удѣл. Рус. Раскол. Единовѣр. и прав. . . . .	Р. Б. Иргизъ.	223	50	25	—	—	50	580	1374	1428	4516	25	2 церкви, молитв. домъ, церк.-прих. школа, 2 ярмарки; Почт. Отд., завѣд. воен. кон. уч. Вол. Прав. Стан. Приставка, урядникъ, фельдшеръ, агрономъ.
4370	С. Кормежка. Б. удѣл. Рус. Прав. и раскол. . . . .	—	226	58	20	7	7	58	230	533	540	2001	—	
4371	С. Журавлиха. Б. госуд. Рус. Прав. и раскол. . . . .	—	226	58	20	7	7	58	170	394	410	2205	160	Церковь, зем. школа, 2 ярмарки, поташ. заводъ.

## НИКОЛАЕВСКИЙ УЪЗДЪ.

№ ж.	Название волости и входящихъ въ нее населенныхъ мѣстъ (села, деревень, хуторовъ). Сословіе (когда крестьянское, то и разряды ихъ: бывшіе госуд., б. удѣл. и т. п.), национальность и вѣроисповѣданіе жителей.	Положеніе населеннаго мѣста: при рѣкѣ, озерѣ, прудѣ, колодезѣ.	Разстояніе въ верст.							Число жителей.		Колѣч. надѣльн. или собств. земли въ десят.		Церкви, монастыри, молитв. зданія, школы, больницы, почт. ст., земск. станц. пункты, метеор. станц., ярмарки, базары, фабрики, заводы, промыслы и т. п. Земскіе Начальники, Становые Пристава, Лѣсничіе, Вол. Прав., врачи, фельдш. и т. п.	
			Отъ Самары.	Отъ уѣзднаго города.	Отъ квар. Земск. Нач.	Отъ квар. Стан. Прис.	Отъ волости. Права.	Отъ близ. желѣзнодорож. станц. и назв. постанц.	Число дворовъ.	Мужскаго пола.	Женскаго пола.	Удобной.	Неудобной.		
4372	С. Наумовское (Кордонъ тожь) Б. помѣш. Рус. Прав. и раскол.	Р. Б. Иргизъ.	233	62	22	8	8	62	340	892	916	1288	110	Церковь, шк. грамоты, шк. рукодѣлія и пріем. покой, врачъ, фельдшеръ и акушерка.	
4373	Д. Ивантѣвка. Б. удѣл. Рус. Прав. и раскол. . . . .	—	224	51	26	1	1	51	20	62	65	124	—		
4374	Д. Николаевка. Крест. Рус. Прав. и раскол.	—	230	65	15	10	10	65	65	158	151	177	—	Церковь, шк. грамоты, шк. рукодѣлія и пріем. покой, врачъ, фельдшеръ и акушерка.	
4375	Пос. „Юльевскій“ Малорос. Прав. . . .	Прудъ.	228	65	15	12	12	65	52	128	101	998	—		
4376	Пос. „Ново-Николаевскій“ Великорос. Малорос. Прав. . . .	Р. Б. Иргизъ.	230	66	14	13	13	66	62	162	123	980	—	Куп. при сод. Крест. Банка. Куп. съ пом. Крест. Банка.	
4377	Пос. „Ириненскій“ Великорос. и Малоросы Прав. . . . .	—	230	65	13	13	13	65	21	23	20	288	—		
4378	Пос. „Рынковскій“ Малорос. Прав. . . .	—	232	67	13	14	14	67	10	26	18	390	—		
<b>Х у т о р а .</b>															
4379	Х. „Грачевскій“ Б. удѣл. (перешедшій въ Кр. Поз. Банкъ) . . .	Прудъ.	235	62	25	12	12	62	2	2	2	782	—	Лѣсокульт. пунктъ, лѣсоводъ.	
4380	Х. куп. Бердникова.	Р. Б. Иргизъ.	229	55	20	5	5	55	18	20	10	2400	61		
4381	Х. кр. Севостьянова.	Озеро Кривое.	221	48	26	2	2	48	1	2	3	8	—	35	
4382	Х. Снеткова. . . . .	Р. Б. Иргизъ.	222	48	30	7	7	48	1	4	3	2496	—		
4383	Х. куп. Прохорова.	Прудъ.	245	75	17	20	20	40	1	4	2	160	—	2 церкви, церк.-прих. школа. Богдѣльня, кирпич. заводъ и пар. мельн.	
4384	Воскресенскій Единовѣрческій мужской монастырь (при с. Криволучье) . . . . .	Р. Б. Иргизъ.	225	52	26	2	2	52	2	32	7	697	1736		
<b>Корнѣевская (въ 3 ст., 12 уч. Зем. Нач., 4 суд. слѣд. уч., 6 приз. уч.).</b>															
4385	С. Корнѣевка. Б. госуд. Рус. Прав. . . .	Овраг. Толстовка.	200	35	35	35	—	7	Рукопомъ.	344	1209	1261	6316	1151	Церковь, земск. и церк.-прих. шк., библиотека читальня; Вол. Прав. Кред. Т-во, зем. ст.; фельдш. пун., зав. роен. кон. уч.; урядникъ, 9 вѣтр. мельн.
4386	С. Клопиха. Б. госуд. Рус. Прав. . . .	Оврагъ Давыдовка.	190	25	25	25	10	12	251	853	905	5137	1556	Церковь, церк.-прих. шк., библиотека-читал. зем. ст. 6 вѣтр. мельн.	

# НИКОЛАЕВСКІЙ УѢЗДЪ.

№	Названіе волости и входящихъ въ нее населенныхъ мѣстъ (сель, деревень, хуторовъ). Состояніе (когда крестьянское, то и разряды ихъ: бывшіе госуд., б. удѣл. и т. п.), національность и вѣроисповѣданіе жителей.	Положеніе населеннаго мѣста: при рѣкѣ, озерѣ, прудѣ, колодцѣ.	Разстояніе въ верст.					Число дворовъ.	Число жителей.		Колич. пашель или собств. земли въ десят.		Церкви, монастыри, молитв. зданія, школы, больш., почт. ст., земск. станц. пункты, метеор. станц., ярмарки, базары, фабрики, заводы, промыслы и т. п. Земскіе Начальники, Становые Пристава, Лѣсничіе, Вол. Прав., врачи, фельдш. и т. п.	
			Отъ Самары.	Отъ уѣзнаго города.	Отъ квар. Земск. Нач.	Отъ квар. Стан. Прис.	Отъ Волости. Правл.		Отъ близ. желѣзнодорожн. станц. и назв. послѣдн.	Мужскаго пола.	Женскаго пола.	Удобной.		Неудобной.
4387	С. Милорадовка. Б. госуд. Рус. Прав. . . .	Р. Больш. Узень.	215	50	50	50	15	22	332	1029	1027	10060	907	Церковь, 2 школы зем. и церк.-прих., библиотека-чит. 2 ярмарки; базары по субботамъ; 7 вѣтр. мельн.
4388	С. Савельевка. Б. госуд. Рус. Прав. . . .	Р. Сакма.	215	50	50	50	15	12	352	1159	1172	8876	1705	Церковь, зем. и церк.-прих. шк. Кред. Т-во, зем. ст. 2 ярмарки, базары по понедѣльн. 7 вѣтр. мельн.
4389	С. Родіоновка. Б. госуд. Рус. Прав. . . .	—	216	51	51	51	16	11	265	927	837	7427	1038	Церковь, 2 школы зем. и церк.-прих.; фельдшер. пун. 2 ярмарки базары по воскрес. 7 вѣтр. и 1 съ нефтян. двигат. мельн.
4390	Д. Пестеровка. Б. госуд. Рус. Прав. . . .	—	220	55	55	55	20	7	74	213	187	1828	231	Школа грамоты и вѣтр. мельн.
4391	Д. Карповка. Б. госуд. Рус. Прав. . . .	—	223	58	58	58	23	12	72	212	240	1369	93	Церк.-прих. школа; 3 вѣтр. мельн.
4392	Хутора. Х. „Языковский“ куп. Журавлева . . . . .	Прудъ.	198	33	33	33	2	5	1	5	4	6638	—	Земля собственная.
4393	Х. „Левашевскій“ куп. Малцева . . . . .	—	207	42	42	42	7	14	3	34	28	13567	326	Вѣтр. мельница.
4394	Х. кр. Бочкаревыхъ.	—	190	25	25	25	20	23	6	26	29	2372	—	Вѣтр. мельница.
4395	Х. куп. Ухина . . . . .	—	190	25	25	25	15	16	2	2	2	4000	—	Вѣтр. мельница.
4396	Х. дв. Татариновыхъ.	—	185	20	20	20	21	20	1	3	2	4000	—	Вѣтр. мельница.
4397	Х. куп. Аржанова.	—	225	60	60	60	25	14	1	4	4	2033	400	Вѣтр. мельница.
4398	Х. кр. Курбатовыхъ.	—	219	54	54	54	19	8	8	23	23	1910	—	2 вѣтр. мельницы.
4399	Х. кр. Шкиныхъ.	—	223	58	58	58	23	10	3	9	9	1593	433	Вѣтр. мельница.
4400	Х. Кр. Поз. Банка Б. госуд. Рус. Нѣмцы Прав., катол. и лютер. . . . .	—	225	60	60	60	25	3	25	55	59	4000	—	Вѣтр. мельница.
4401	Линія Рязанско-Уральской ж. д. Ершово - Николаевская вѣтвь. 8 полуказармъ, бараки и стор. будки . . . . .	Колодцы.	193—218	29—53	29—53	29—53	1—18	3—16	8	25	29	—	—	Водокачка.
4401	Станція Рукополь (при с. Корѣевкѣ) . . . . .	Прудъ.	190	25	25	25	7	—	5	21	23	—	—	Водокачка.

## НИКОЛАЕВСКИЙ УЪЗДЪ.

№	Названіе волости и входящихъ въ нее населенныхъ мѣстъ (сель, деревень, хуторовъ) Сословіе (когда крестьянское, то и разряды ихъ: бывшіе госуд., б. удѣл. и т. п.), національность и вѣроисповѣданіе жителей.	Положеніе населеннаго мѣста: при рѣкѣ, озерѣ, прудѣ, колодцѣ.	Разстояніе въ верст.						Число жителей.			Болыя надѣлы или собств. земли въ десят.	Церкви, монастыри, молитв. зданія, школы, больш.; почт. ст., земск. ст. и ц. пункты, метеор. станц., ярмарки, базары, фабрики, заводы, промыслы и т. п. Земскіе Начальники, Становые Пристава, Лѣсничіе, Вол. Прав., врачи, фельдш. и т. п.,
			Отъ Самары.	Отъ уѣзднаго города	Отъ квар. Земск. Нач.	Отъ квар. Стан. Прис.	Отъ Волости. Правл.	Отъ близъ желѣзнодорож. станц. и назв. посылки.	Число дворовъ.	Мужскаго пола.	Женскаго пола.		

Красноярская (въ 1 ст., 2 уч. Земск. Начал. 2 суд. слѣд. уч., 2 приз. уч.).

4402	С. Красный Яръ. Б. удѣл. Рус. Прав. и старообряд. . . . .	Р. Б. Иргизъ.	260	80	7	36	—	20	Вольскъ.	510	1097	1126	6158	691	Церковь, церк.-прих. школа муж и жен. Старообряд. молитвен домъ, мельн. Вол. Прав. Кред. т. во Зав. воен. конск. уч.
													на дѣл. 297	212	
													соб. ств.	соб.	
4403	С. Быковъ Отрогъ. Б. уд. Рус. Прав. и старообр. . . . .	—	250	70	7	24	12	32		357	1027	1072	5301	358	Церковь, церк.-прих. шк. муж. и жен., мельн. съ нефтян. двигат.
													на дѣл. 344	соб.	
4404	С. Алексѣвка (Косыревка тожъ). Б. помѣщ. Рус. Прав. и старообр. . . . .	Р. Бителъ.	285	95	32	50	25	7		283	735	738	880	4	Церковь. и церк.-прих. школа.
													на дѣл.		
4405	С-цо Ивановка. Б. помѣщ. Рус. Прав. и старообряд. . . . .	Р. Сазанье.	250	80	—	28	7	30		145	388	389	370	над. 133	Церковь, Старо бряд. Молитв. домъ. Школа. Зем. нач. 2 уч.
													1357	133	
4406	Пос. Сергіевскій кр. Рус. Прав. . . . .	Р. Б. Иргизъ.	256	75	6	30	6	26		10	23	25	260	125	
	9 отрубныхъ хуторовъ на землѣ. купл. у кр. Позем. Банка. Рус. Прав. и старообряд. . . . .	—	256	75	6	30	6	26		9	21	23	197	35	
	<b>Х у т о р а .</b>														
4407	Николаев. уѣзд Земства. Быв. кн. Ливенъ.	Р. Сазанье.	250	80	—	28	7	30		8	1	2	140	—	
4408	Х. куп. бр. Мельниковыхъ . . . . .	Р. Б. Иргизъ.	245	65	11	20	16	40		26	56	39	546	568	Земля собственности.
4409	Х. наслѣд. куп. Залогина . . . . .	—	245	65	12	20	17	40		3	3	4	306	4	
4410	Х. кр. С. Г. Кудряшова . . . . .	—	245	65	12	20	18	40		2	8	3	609	12	
4411	Х. кр. Е. К. Кудряшовой . . . . .	—	245	65	12	20	17	40		2	1	2	298	12	
4412	Х. куп. М. В. Буряшова . . . . .	—	245	65	9	20	14	40		1	2	1	139	—	
4413	Х. кр. Папенныхъ и Башкина . . . . .	Р. Марашка.	264	85	5	35	5	16		2	2	3	16	3	
4414	Х. Графини Е. П. Шуваловой . . . . .	Р. Бителъ.	287	97	34	52	27	9		1	6	4	4161	308	

## НИКОЛАЕВСКІЙ УѢЗДЪ.

№ №	Названіе волости и входящихъ въ нее населенныхъ мѣстъ (сель, деревень, хуторовъ). Сословіе (когда крестьянское, то и разряды пѣхъ: бывшіе госуд., б. удѣл. и т. п.), національность и вѣроисповѣданіе жителей.	Положеніе населеннаго мѣста: при рѣкѣ, озерѣ, прудѣ, колодцѣ.	Разстояніе въ верст.						Число жителей.			Колѣч. надѣльн. или собств. земель въ десят.		Церкви, монастыри, молитв. зданія, школы, больн., почт. ст., земск. станц. пункты, метеор. станц., ярмарки, базары, фабрики, заводы, промыслы и т. п. Земскіе Начальники Становые Пристава Лѣнчичіе, Вол. Прав., врачи, фельдш. и т. п.
									Число дворовъ.	Мужскаго пола.	Женскаго пола.	У д о б н о й.	Н е у д о б н о й.	
			Отъ Самары.	Отъ уѣднаго города.	Отъ квар. Земск. Нач.	Отъ квар. Стан. Прис.	Отъ Волости. Правл.	Отъ близж. желѣзнодорож. станц. и назв. посылкѣ.						

### Криволучье-Ивановская (въ 6 ст., 6 уч. Земск. Начал., 3 суд. слѣд. уч., 3 приз. уч.).

4415	С. Криволучье-Ивановка. Б. госуд. Рус. Прав. . . . .	Р. Чагра.	66	101	21	31	—	31	546	1635	1726	8100	640	Церковь, 2 зем. шк. и школа грамоты, зем. ст. 5 вѣтр. мельн. Зав. воен.-кон. уч. Акушерка. Благочинный. Вол. Прав. Урядникъ.
4416	С. Романовка. Б. госуд. Рус. Прав. . .	—	75	101	20	39	8	25	340	1385	1459	7780	84	Церковь, 2 школы; Зем. и церк.-прих. 3 вѣтр. мельн.

### Кузябаевская (въ 8 ст., 10 уч. Земск. Начал., 4 суд. слѣд. уч., 6 приз. уч.).

4417	Д. Кузябаево. Б. госуд. Башкиры. Магомет. . . . .	Р. Камеликъ.	200	100	45	45	—	50	81	201	208	6502	1542	Вол. Прав. Мечеть. Урядникъ. Зав. воен.-кон. уч., зем. ст. 1 вѣтраи мельн.
4418	Д. Кунабаево. Б. госуд. Башкиры. Магомет. . . . .	—	207	93	52	52	7	50	43	156	154	3227	989	Мечеть.
4419	Д. Габдуллино. Б. госуд. Башкир. Магом. .	—	220	77	65	65	20	50	98	291	300	10087	2000	Мечеть.
4420	Д. Максютово. Б. госуд. Башкир. Магомет. . . . .	—	240	60	85	85	38	55	113	356	300	11003	1015	Мечеть.
4421	Д. Бобровый Гай. Б. госуд. Башкир. Магомет. . . . .	Р. Чалыкла.	245	55	90	90	45	55	121	363	252	10472	2000	Мечеть, школа.
4422	Д. Уразаево. Б. госуд. Башкиры. Магомет. . . . .	Р. Камеликъ.	190	110	35	35	10	50	67	165	170	6729	1404	Мечеть, школа.
4423	Д. Акироно. Б. госуд. Башкир. Магомет.	—	185	115	30	30	15	50	48	178	133	4977	1500	Мечеть.
4424	Д. Кочумбетово. Б. госуд. Башкиры. Магомет. . . . .	—	175	125	20	20	25	60	61	197	153	6169	1179	Мечеть, школа.
4425	Д. Байгундино. Б. госуд. Башкиры. Магомет. . . . .	—	135	135	7	10	35	70	72	215	200	4989	1200	Мечеть, школа.
4426	Д. Ишимбаево. Б. госуд. Башкиры. Магомет. . . . .	Р. Таловка.	170	130	20	20	30	75	71	237	185	4548	1837	Мечеть, школа.
<b>Х у т о р а .</b>														
4427	Х. П. Папшева .	Р. Камеликъ.	160	123	3	3	40	75	1	5	4	—	—	Зем. ар. укор. насел. Башкир. Кузябаев. вол.
4428	Х. Горина. Рус. Прав.	—	165	135	10	10	35	75	22	118	113	—	—	



## НИКОЛАЕВСКИЙ УЕЗДЪ.

№	Название волости и входящих въ нее населенных мѣстъ (сель, деревень, хуторовъ). Сословіе (когда крестьянское, то и разряды ихъ: бывшіе госуд., б. удѣл. и т. п.), національность и вѣроисповѣданіе жителей.	Положеніе населеннаго мѣста: при рѣкѣ, озерѣ, прудѣ, колодезѣ.	Разстояніе въ верст.						Число дворовъ.	Число жителей.		Колѣч. надѣльн. или собств. земли въ десят.		Церкви, монастыри, молитв. зданія, школы, больн., почт. ст., земск. станц. пункты, метеор. станц, ярмарки, базары, фабрики, заводы, промыслы и т. п. Земскіе Начальники, Становые Пристава, Лѣсничіе, Вол. Прав., врачи, фельдш. и т. п.
			Отъ Самары.	Отъ уѣзнаго города.	Отъ квар. Земск. Нач.	Отъ квар. Стат. Прис.	Отъ Волости. Иправл.	Отъ близж. желѣзнодорож. станц. и назв. постанц.		Мужскаго пола.	Женскаго пола.	Удобной.	Неудобной.	
4429	Х. Коврова. Рус. Прав. . . . .	Р. Камеликъ.	165	135	10	10	35	75	3	10	15	—	Кузлябаевской волости.  Башкиръ,  Зем. аренд. у корен. населенія	
4430	Х. Фадина. Рус. Молокане . . . . .	—	170	130	12	12	33	75	18	39	34	—		
4431	Х. Сухова. Русск. Молокане . . . . .	Прудъ.	175	140	15	15	30	75	4	33	27	—		
4432	Х. Харамова. Рус. Молокане . . . . .	Р. Таловка.	175	130	15	15	30	7	4	15	21	—		
4433	Х. Мухина. Рус. Прав. . . . .	Озеро.	175	125	20	20	25	60	5	19	16	—		
4434	Х. Мальцева. Рус. Прав. . . . .	Р. Камеликъ.	185	115	30	30	15	50	8	23	22	—		
4435	Х. Петина. Рус. Прав. . . . .	—	190	110	30	30	15	50	14	53	60	—		
4436	Х. Курмагай. Рус. Прав. . . . .	—	190	110	35	35	10	55	31	96	103	—		
4437	Х. Букина. Рус. Прав. . . . .	—	192	108	38	38	8	55	8	13	10	—		
4438	Х. Н. Шалагина. Рус. Прав. . . . .	—	202	98	47	47	2	50	8	47	51	—		
4439	Х. С. Шалагина Рус. Прав. . . . .	—	210	90	55	55	10	50	14	29	24	—		
4440	Х. Зубова Рус. Прав.	—	215	85	60	60	15	50	21	87	65	—		
4441	Х. Еремина. Рус. Прав. . . . .	—	225	75	70	70	25	60	5	19	21	—		
4442	Х. Тонконогова . .	—	228	72	73	73	28	60	1	3	4	—		
4443	Х. Шмидта . . . .	—	240	60	80	80	28	70	1	2	2	—		
4444	Х. В. Ромакина .	Озеро.	200	100	47	47	2	50	1	1	1	—		
4445	Х. Е. Ромакина .	Р. Камеликъ.	200	100	45	45	2	50	1	3	3	—		
4446	Х. Корешенкова .	—	200	100	45	45	2	50	2	6	10	—		
4447	Х. Кизяева . . . .	—	210	90	50	50	5	45	1	5	6	—		
4448	Х. Домникова . .	Р. Чалыкла.	245	60	100	100	50	50	1	1	2	—		
4449	Х. И. Корешенкова.	—	245	60	100	100	50	50	1	3	4	—		
4450	Х. Поповой . . . .	—	245	60	100	100	50	50	1	5	4	—		
4451	Х. Глухова . . . .	—	185	115	40	40	15	75	1	2	6	—		
4452	Х. Кизяева . . . .	—	157	127	7	7	35	75	2	4	6	—		

## НИКОЛАЕВСКІЙ УѢЗДЪ.

№	Название волости и входящихъ въ нее населенныхъ мѣстъ (сель, деревень, хуторовъ). Сословіе (когда крестьянское, то и разряды ихъ: бывшіе госуд., б. удѣл. и т. п.), національность и вѣроисповѣданіе жителей.	Положеніе населеннаго мѣста: при рѣкѣ, озерѣ, прудѣ, колодезѣ.	Разстояніе въ верст.						Число дворовъ.	Число жителей.		Колѣч. надѣльн. или собств. земель въ десят.		Церкви, монастыри, молитв. зданія, школы, больницы, почт. ст., земск. станц. пункты, метеор. станц., ярмарки, базары, фабрики, заводы, промыслы и т. п. Земскіе Начальники, Становые Пристава, Лѣсничіе, Вол. Прав., врачи, фельдш. и т. п.	
			Отъ Самары.	Отъ уѣзднаго города.	Отъ квар. Земск. Нач.	Отъ квар. (стан. Црис.	Отъ Волости. Правл.	Отъ близ. железнодорож. станц. и назв. постѣд.		Мужскаго пола.	Женскаго пола.	Удобной.	Неудобной.		
4453	С. Липовка. Б. госуд. Рус Прав. и раск.	Р. Стерехъ.	150	52	25	21	—	52	959	3373	3828	13416	642	2 Церкви, 5 школъ: 2 зем., 2 церк.-прих и одна 2-хъ клас. Пріем. покой, зем. арес. домъ. Зем. ст. Врачъ, фельдш. и акушерка, Благоч. Вол. Прав. Урядникъ. 3 ярмарки. базары п Воскрес.	
4454	С. Левинка. Б. госуд. Рус. и мордва Прав. и раск.	—	157	43	18	28	8	43	563	2063	2199	8132	370	Церковь, 2 школы зем. и церк.-прих.	
4455	С. Духовническое (Ново-Павловка тожъ). Б. госуд. кр.-не. Прав. и раскол.	Р. Волга.	157	66	30	3	18	66	17	87	92	на землѣ г. Протопоповыхъ.	—	Церковь, церк.-прих школа, зем. ст., хлѣбн и лѣси, пристани. Пароход. перевозъ черезъ Волгу, лѣсопильный заводъ.	
4456	Д. Отрадная. (Чечеринка тожъ) Б. Помѣщ. Рус. Прав.	—	158	67	31	1	19	67	25	282	311	150	—	Земская школа.	
4457	С. Орловка. Б. госуд. Рус. Прав.	Пруды Каменный.	155	43	22	37	12	43	79	351	363	1133	93	Церковь, церк.-прих. школа.	
4458	С. Озерки. (Сергѣевка тожъ). Б. помѣщ. Рус. Прав. и раскол.	Р. Стерехъ.	153	50	22	20	8	50	259	921	882	691	62	2 Церкви, мечеть, церк.-прих. школа.	
4459	Д. Дмитриевка. Б. помѣщ. Рус. Прав. и раск.	Р. Воложка.	159	67	34	12	20	67	32	191	182	485	47	Земля надѣльная.	
4460	С-по Новотроицкое (Облаевка тожъ) Б. пом. Рус. Прав. и молokane.	Р. Волга.	157	66	34	10	20	66	78	276	293	600	9		Земская школа.
4461	Д. Наградная (Ведянтинка тожъ). В. помѣщ. Рус. Прав.	—	149	67	45	4	25	67	18	41	45	122	33		
<b>Хутора.</b>															
4462	Х. „Вѣчный“ Рус. Прав. и раск.	—	157	66	34	3	20	66	117	295	313	1920	15	Кирпичный заводъ и механнч. мельн.	
4463	Х. „Теребилловскій.“ (Можайскій тожъ) мѣщ. Рус. Прав. и раск.	Р. Стерихъ.	152	52	22	19	4	52	47	166	164	1260	8	Земля собственная.	
4464	Х. „Комаровскій“ Половникова мѣщ. Рус. Прав. и молokane.	Р. Тяликъ.	150	68	47	7	22	68	19	148	143	650	308		Кирпичный и поташенный заводы.
4465	Х. „Александровскій“ Мѣщ. Рус. Прав.	—	151	70	44	3	21	70	8	32	38	2383	58		

## НИКОЛАЕВСКІЙ УѢЗДЪ.

№	Названіе волости и входящихъ въ нее населенныхъ мѣстъ (сель, деревень, хуторовъ). Сословіе (когда крестьянское, то и разряды ихъ: бывшіе госуд., б. удѣл. и т. п.), національность и вѣроисповѣданіе жителей.	Положеніе населеннаго мѣста: при рѣкѣ, озерѣ, прудѣ, колодецѣ.	Разстояніе въ верст.						Число дворовъ.	Число жителей.		Колѣч. надѣльн. или собств. земли въ десат.		Церкви, монастыри молитв. зданія, школы, больн., почт. ст., земск. станц. пункты, метеор. станц., армарки, базары, фабрики, заводы, промыслы и т. п. Земскіе Начальники, Становые Пристава, Лѣсничіе, Вол. Прав., врачи, фельдш. и т. п.
			Отъ Самары.	Отъ уѣзнаго города.	Отъ квар. Земск. Нач.	Отъ квар. Стан. Прис.	Отъ Волостк. Правл.	Отъ близ. жельзнодорож. станц. и назв. постыдн.		Мужскаго пола.	Женскаго пола.	Удобной.	Неудобной.	
4466	Х. Канд. прав. Кропачева . . . . .	Р. Волга.	152	70	44	—	21	70	1	3	4	1461	—	Кв. Пристава 2 стана.
4467	Х. Его-же . . . . .	Озеро Среднее.	150	65	24	24	10	65	16	27	17			
4468	Х. мѣщ. Евдокимова.	Р. Таликъ.	144	76	63	10	35	76	1	2	4	340	—	
4469	Х. мѣщ. Мивѣва.	—	144	76	63	9	34	76	1	2	3			
4470	Х. мѣщ. Евдокимова.	—	145	75	62	8	32	75	1	2	2	394	206	
4471	Х. кр. Харчикова.	—	147	72	60	7	31	72	2	7	4			
4472	Х. мѣщ. Лебедева.	Р. Волга.	150	66	60	4	22	66	1	9	7	3533	677	
4473	Х. куп. Соплякова.	—	150	65	60	3	20	65	2	7	9			
4474	Х. кр. Гречукиныхъ.	Оврагъ Глухой.	170	69	30	15	27	69	1	2	2	300	54	
4475	Х. куп. Мальцева . . . . .	Р. Волга.	165	67	34	13	24	67	2	9	12			
4476	Х. „Мордовскій“ Фетняевыхъ . . . . .	—	173	67	27	20	27	67	1	4	5	530	50	
4477	Х. мѣщ. Кривошеина . . . . .	—	159	66	40	3	18	66	1	4	5			
4478	Х. кр. Башкиныхъ съ тов. . . . .	—	160	65	40	3	18	66	1	1	1	1854	55	
4479	Х. Бар. Дельвигъ . . . . .	—	167	66	40	10	24	66	1	1	1			
4480	Х. Канд. Прав. Кропачева . . . . .	Р. Стерихъ.	154	50	26	20	12	50	1	2	2	3028	—	Кирпичный заводъ.
4481	Х. Канд. Пр. Кропачева . . . . .	Р. Волга.	155	67	60	—	19	67	1	12	11			
4482	Х. дв. Протопопова.	Колодець.	160	62	45	10	10	62	1	15	2	100	—	
4483	Х. Его-же . . . . .	Р. Волга.	157	67	50	2	18	67	1	5	6			
4484	Х. мѣщ. Озеровой.	Колодець.	150	55	40	12	5	55	1	1	1			

**Любицкая** (въ 3 ст., 10 уч. Земск. Начал., 4 суд. слѣд. уч., 6 приз. уч.).

4485	С. Любицкое. Б. госуд. Рус. Прав. . . . .	Р. Чалыкла.	200	48	65	45	—	45	520	2220	1992	10756	3169	на дѣл.	Церковь, 2 школы зем. и церк.-прих. фельдшеръ, зем. ст. Вол. Прав. 14 вѣтр. мельницъ, 2 армарки.
4486	С. Жестянка. Б. госуд. Рус. Прав. . . . .	—	218	65	95	65	17	65	186	794	727	4099	3661	на дѣл.	Церковь, церк.-прих. шк. 4 вѣтр. мельницъ
4487	С. Карловка. Б. госуд. Рус. Прав. . . . .	—	160	50	75	50	15	50	224	840	561	6279	1797	на дѣл.	Церковь, церк.-прих. шк. 5 вѣтр. мельницъ.
4488	Д. Павловка. Б. госуд. Рус. Прав. . . . .	—	180	60	70	60	12	60	60	314	287	1689	422	на дѣл.	Церковь, церк.-прих. школа, 6 вѣтр. мельн.

## НИКОЛАЕВСКИЙ УЕЗДЪ.

№	Название волости и входивших въ нее населенных мѣстъ (сель, деревень, хуторовъ). Сословіе (когда крестьянское, то и разряды ихъ: бывшіе госуд., б. удѣл. и т. п.), национальность и вѣроисповѣданіе жителей.	Положеніе населеннаго мѣста: при рѣкѣ, озерѣ, прудѣ, колодезѣ.	Разстояніе въ верст.						Число дворовъ.	Число жителей.		Колич. удѣлн. или собств. земли въ десят.		Церкви, монастыри, молитв. зданія, школы, больницы, почт. ст., земск. станц. пункты, метеор. станц., ярмарки, базары, фабрики, заводы, промыслы и т. п. Земскіе Начальники, Становые Пристава, Лѣсничіе, Вол. Прав., врачи, фельдш. и т. п.
			Отъ Самары.	Отъ уѣзднаго города.	Отъ квар. Земск. Нач.	Отъ квар. Стан. Прис.	Отъ Волости. Правл.	Отъ ближ. железнодорож. станц. и вѣст. послѣдн.		Мужскаго пола.	Женскаго пола.	Удѣльной.	Неудѣльной.	
4489	С. Порубежка. Б. госуд. Рус. Прав. . . .	Р. Камеликъ.	175	75	60	75	30	75	130	549	505	3476	1192	Церковь, церк.-прих. школа, 6 вѣтр. мельн.
4490	Д. Ломовка. Б. госуд. Рус. Прав. . . .	—	175	70	65	70	35	70	12	116	104	352	—	Земля надѣльная.
4491	Д. Ивановка. Б. госуд. Рус. Прав. . . .	Р. Чалыкла.	218	48	48	48	3	48	52	139	116	1248	14	2 вѣтр. мельн. . .
4492	Д. Шиншиновка. Б. госуд. Рус. Прав. . . .	—	200	60	60	23	23	60	160	647	597	3504	1221	Церковь, прих. школа, 5 вѣтр. мельн.
4493	Д. Дмитриевка. Б. госуд. Рус. Прав. . . .	—	180	60	70	60	12	60	52	249	111	1576	—	Вѣтр. мельница.
<b>Х у т о р а .</b>														
4494	Х. „Кочетки“ Рус. Прав. . . . .	—	210	50	85	50	8	50	16	94	78	—	—	Вѣтр. мельница.
4495	Х. „Ростяшнѣ“ кр. Рус. Прав. . . . .	—	220	70	90	70	30	70	124	447	362	—	—	4 вѣтр. мельн.
4496	Х. „Пузановскій“ Рус. Прав. . . . .	Р. Камеликъ.	175	70	65	70	25	70	32	268	211	—	—	3 вѣтр. мельн.
4497	Х. куп. Аржанова .	Прудъ.	180	30	60	30	15	30	5	63	59	22400	—	Паровая мельница
4498	Х. куп. Макарова .	—	215	55	90	55	15	55	1	14	11	—	—	соб. ст.
4499	Х. кр. Родіонова .	—	210	60	80	60	10	60	1	4	3	—	—	—
4500	Х. кр. Бабкина. . .	—	215	65	75	65	13	65	1	1	2	—	—	—
4501	Х. почет. гражд. Соколова . . . . .	—	215	65	75	65	13	65	1	2	1	—	—	—
4502	Х. кр. Ермакова. .	—	215	65	75	65	13	65	4	8	6	—	—	—
4503	Х. куп. Иванова .	—	230	70	70	70	15	70	1	3	2	—	—	—
4504	Х. кр. Кузнецова .	—	230	70	70	70	18	70	1	3	2	—	—	—
4505	Х. куп. Бормотина	—	230	70	70	70	18	70	1	2	1	—	—	—
<b>Мало-Быковская (въ 1 ст., 2 уч. Земск. Начал., 2 суд. слѣд. уч., 2 приз. уч.).</b>														
4506	С. Малая Быковка (Тагуновка тожь). Б. госуд. Рус. Прав. . .	Р. Быковна.	242	79	12	25	—	35	512	1622	1701	6560	1171	Церковь, 2 школы: зем. и церк.-прих. зав. воен.-ков. уч. Вол. Прав.
4507	С. Никольское - Казаково. Б. госуд. Рус. Прав. . . . .	Р. Малый Кушумъ.	252	90	30	30	18	45	204	840	862	2057	561	Церковь и церк.-прих. шк.
4508	С. Удѣльная Маянга. Б. удѣлн. Рус. Прав. и раскол. . . . .	Р. Маянга.	249	86	15	32	7	28	283	977	1083	2982	1623	Церковь и церк.-прих. шк.

## НИКОЛАЕВСКІЙ УЪЗДЪ.

№ №	Названіе волости и входящихъ въ нее населенныхъ мѣстъ (сель, деревень, хуторовъ). Сословіе (когда крестьянское, то и разряды ихъ: бывшіе госуд., б. удѣл. и т. п.), национальность и вѣроисповѣданіе жителей.	Положеніе населеннаго мѣста. при рѣкѣ, озерѣ, прудѣ, колодезѣ.	Разстояніе въ верст.					Число дворовъ.	Число жителей.		Кол-во надѣловъ для собств. земл. въ десят.		Церкви, монастыри молитв. зданія, школы, больницы, почт. ст., земск. станц. пункты, метеор. станц., ярмарки, базары, фабрики, заводы, промыслы и т. п. Земскіе Начальники, Становые Пристава, Лѣсничіе, Вол. Прав., врачн, фельдш. и т. п.		
			Отъ Самары.	Отъ уѣзднаго города.	Отъ квар. Земск. Нач.	Отъ квар. Стан. Прис.	Отъ Волостн. Правл.		Отъ ближ. желѣзнодорожн. станц. и назв. посѣлде.	Мужскаго пола.	Женскаго пола.	Удобной.		Неудобной.	
4509	С. Казенная Майнга. Б. госуд. Рус. Прав. и раскол. . . . .	Р. Майнга.	249	86	15	32	728	289	931	980	6062	749	Земля надѣльная. Зем. собственная.	Церковь, церк.-прих. школа и зем. ст.	
4510	С. Пыжковка (Новый Кушумъ). Б. госуд. Рус. Прав. и раскол. . . . .	Р. Малый Кушумъ.	235	63	22	15	1045	266	912	937	5562	3272		Церковь, зем. и церк.-прих. шк., зем. ст.	
4511	С. Малый Кушумъ. Б. удѣл. и госуд. Рус. Прав. и раскол. . . . .	Р. Большой Иргизъ.	234	62	21	14	1045	332	1395	1400	2866	1698		Церковь и церк.-прих. школа.	
<b>Х у т о р а .</b>															
4512	Х. кр. Разина. . . . .	Р. Мал. Кушумъ.	237	64	27	17	1535	1	3	7	295	57		Зем. собственная.	
4513	Х. кр. Демахина. . . . .	—	237	64	27	17	1535	1	3	5	259	39			
4514	Х. пос. Финкъ . . . . .	—	260	88	35	38	2350	6	28	30	243	373			
4515	Х. пос. Бокъ . . . . .	—	260	88	35	38	2350	2	11	12	600	240			
4516	Х. пос. Кунць . . . . .	—	260	88	35	38	2350	6	30	22	409	91			

### Мало-Глушицкая (въ 5 ст., 7 уч. Зем. Нач., 3 суд. слѣд. уч., 4 приз. уч.).

4517	С. Малая Глушица. Б. госуд. Рус. и мордва. Прав. и раскол. . . . .	Р. Б. Иргизъ.	88	105	15	15	—75	713	2437	2515	16137	1182	Земля надѣльная.	Церковь, зем. и церк.-прих. шк. 11 вѣтр. и 1 пар. мельн. Кред. Т-во, фельдшеръ, урядникъ, Вол. Прав.
4518	С. Константиновка. Б. госуд. Рус. и мордва Прав. и раскол. . . . .	—	85	102	12	12	372	555	1569	1722	13919	2029		Церковь, 2 школы: зем. и церк.-прих. 5 вѣтр. и 1 вод. мельн., зем. ст., библиотек.-читальня.
4519	Д. Верхній Гай. Б. удѣл. Рус. мордва, Прав., раскол. и молokane . . . . .	Р. Старица.	88	105	15	15	375	25	97	89	378	184		Земская школа.
4520	Пос. Боголюбовскій Малорос. Прав. . . . .	Оврагъ Вязовка.	85	110	20	20	572	1	4	15	257	11		

### Мало-Перекопновская (въ 1 ст., 3 уч. Земск. Начал., 2 суд. слѣд. уч., 2 приз. уч.).

4521	С. Сухой Отрогъ. Б. удѣл. Рус. Прав. и старообр. . . . .	Р. Иргизъ.	213	48	32	5	—48	433	1160	1212	3872	1015	Земля надѣльная.	Церковь, старообр. молитв. домъ, церков.-приход. школа, зем. ст., мельн. съ механ. двиг. Вол. Прав. Зав. воен.-кон. уч.
														Николаевск.

## НИКОЛАЕВСКІЙ УѢЗДЪ.

№	Названіе волости и входящихъ въ нее населенныхъ мѣстъ (сель, деревень, хуторовъ). Сословіе (когда крестьянское, то и разряды ихъ: бывшіе госуд. б. удѣл. и т. п.), национальность и вѣроисповѣданіе жителей.	Положеніе населеннаго мѣста: при рѣкѣ, озерѣ, прудѣ, колодезѣ.	Разстояніе въ верст					Число дворовъ.	Число жителей.		Колич. надѣлн. или собств. земли въ десят.		Церкви, монастыри, молитв. зданія, школы, больн., почт. ст., земск. станц. пункты, метеор. станц., ярмарки, базары, фабрики, заводы, промыслы и т. п. Земскіе Начальники, Становые Пристава, Лѣсничіе, Вол. Прав., врачи, фельдш. и т. п.	
			Отъ Самары.	Отъ уѣзднаго города.	Отъ квар. Земск. Нач.	Отъ квар. Стан. Прис.	Отъ Колосн. Права.		Отъ близ. желѣзнодорож. станц. и нав. постадовъ.	Мужскаго пола.	Женскаго пола.	Удобной.		Неудобной.
4522	С. Малое Череконное (Студенцы, Ветлянка тожь). Б. госуд. Рус. и мордва. Прав. и старообряд. . . . .	Р. Пргизь.	205	40	40	13	8 40	510	1418	1429	7104	—	на дѣл.	Церковь, зем. и церк., прих. шк. 2 ярмарки, базары по вторникамъ вод. мельн.
4523	С. Кунья Сарма. Б. госуд. Рус. Прав. и старообряд. . . . .	—	218	53	35	6	13 53	270	890	845	4254	1485	на дѣл.	Церковь, старообр. молитв. дожь, церк.-прих. шк.
<b>Марьинская (въ 4 ст., 6 уч. Зем. Нач., 3 суд. слѣд. уч., 5 приз. уч.).</b>														
4524	С. Марьино (Марьевка тожь). Б. госуд. Рус. и татары. Прав. и магомет. . . . .	Р. Черненькая.	87	77	—	40	— 45	725	1801	1877	15332	118	надѣл. въ об-ществ. влад.	Церковь, 3 школы: зем., миш. 2-хъ клас. и церк.-прих., зем. ст. 3 ярмарки, пріемный покой, базары по понедѣльн. Зем. Нач. врачи: зем. и ветеринарный, фельдшеръ, акушерка, зав. воен. код. уч. Вол. Прав. урядникъ и аптека.
4525	С. Красавка (Красавскій поселокъ тожь) Б. госуд. Рус. Прав.	—	87	77	1	41	1 46	270	870	854	—	—	—	Церковь, 2 шк.: зем. и церк.-прих.
4526	С. Михайловка (Лебяжье и Котово тожь) Б. госуд. Рус. Прав.	Р. Чагра.	85	80	16	18	— 38	383	1012	1059	7272	—	—	Церковь и 2 школы: зем. и церк.-прих.
4527	С. Новокурское (Зиьевка тожь). Б. госуд. Рус. Прав. . . . .	—	85	83	17	35	17 35	212	618	641	3870	—	—	Церковь, церк.-прих. школа.
4528	Д. Черненькая (Юловка тожь). Б. госуд. Рус. Прав. . . . .	Р. Черненькая.	84	84	7	43	7 38	124	315	315	1927	13	—	Церк.-прих. шк.
<b>Х у т о р а .</b>														
4529	Х. „Крафтовскій“ Шихобалова . . . . .	Прудь.	80	84	7	47	7 45	1	1	6	2975	25	Зем. соб.	—
4530	Х. нос. Крафтъ. . . . .	—	75	89	12	57	12 40	1	15	10	2975	25	Зем. соб.	—
<b>Мокшанская (въ 6 ст., 8 уч. Земск. Начальн., 3 суд. слѣд. уч., 4 приз. участ.).</b>														
4531	С. Мокша. Б. госуд. Рус. малороссы и мордва. Прав. . . . .	Р. Б. Вязовка.	65	140	32	45	— 63	854	2415	2500	21818	1121	соб. ств.	Церковь, земск. и церк.-прих. шк., зем. ст. базары по воскрес. 3 ярмарки, зав. воен. код. уч., фельдшеръ, урядникъ, 12 вѣтр. и 1 пар. мельн.

# НИКОЛАЕВСКИЙ УЪЗДЪ.

№ №	Название волости и входящихъ въ нее населенныхъ мѣстъ (сель, деревень, хуторовъ). Сословіе (когда крестьянское, то и разряды ихъ: бывшіе госуд., б. удѣл. и т. п.), національность и вѣроисповѣданіе жителей.	Положеніе населеннаго мѣста: при рѣкѣ, озерѣ, прудѣ, колодцѣ.	Разстояніе въ верст.						Число жителей.		Колич. надѣльн. или собств. земли въ десят.		Церкви, монастыри, молитв. зданія, школы, больн., почт. ст., земск. станц. пункты, метеор. станц., ярмарки, базары, фабрики, заводы, промыслы и т. п. Земскіе Начальники, Становые Приставы, Лѣнчичіе, Вол. Прав., врачи, фельдш. и т. п.		
			Отъ Самары.	Отъ уѣзднаго города.	Отъ квар. Земск. Нач.	Отъ квар. Стан. Прис.	Отъ Волости. Правл.	Отъ близк. желѣзнодорож. станц. и назв. послѣдн.	Число дворовъ.	Мужскаго пола.	Женскаго пола.	Удобной.		Неудобной.	
4532	С. Александровка. Б. госуд. Рус. Прав. . . . .	Р. Хутурушка.	69	130	47	60	15	69	430	1512	1527	9941	591	надѣл.	Церковь, зем. и церк.-прих. шк. 7 вѣтр. и 1 паров. мельн. Кред. Т-во.
4533	Пос. „Чердаковский“ Рус. Прав. . . . .  Х у т о р а .	—	69	130	47	60	15	70	12	25	15	на душ.	надѣл.		
4534	Х. куп. Шихобалова.	Р. Мал. Вазовка.	65	145	26	50	10	70	2	5	2	3000	—	соб ств.	
4535	Х. Кр. Позем. Банка (Б. дв. Претополова и куп. Субботниа).	—	60	145	25	40	8	6	5	10	10	6000	—		
4536	К. куп. Шихобалова	Овр. Спорный.	55	145	35	40	10	55	3	3	3	3000	—	соб ств.	
Моршанская (въ 7 ст., 9 уч. Земск. Начал., 3 суд. слѣд. уч., 4 приз. уч.).															
4537	С. Морша. Б. госуд. Рус. Прав. . . . .	Р. Каралыкъ.	90	150	18	18	—	90	679	2479	2481	12062	2041	Земля надѣльная.	Церковь, зем. и церк.-прих. шк., зем. ст., базары по понед. Вол. Прав. Урядникъ, фельдшеръ.
4538	С. Ново-Павловка. Б. госуд. Малороссы Прав. . . . .	—	90	140	8	8	12	90	469	1720	1623	12998	4137	Земля надѣльная.	Церковь, зем. и церк.-прих. шк.
4539	С. Каралыкъ (Орловка тоже). Б. госуд. Рус. Прав. . . . .	—	95	155	22	22	3	92	275	1056	1056	6373	1066	Земля надѣльная.	Церковь, зем. и церк.-прих. шк. Паровая мельница.
4540	Д. Уметъ-Каралыкъ. Переселенцы. Малорос. Прав. . . . .	—	110	175	38	38	18	110	10	49	33	192	8	Земля надѣльная.	
4541	Д. Ново-Михайловка. Рус. Малорос. Переселенцы. Прав. . . . .	—	110	170	30	30	15	110	32	65	89	552	6	Земля надѣльная.	
4542	Д. Боршовка. Рус. Переселенцы. Прав. . . . .  Х у т о р а .	Прудъ и колодец.	105	170	30	30	15	105	21	57	48	894	5	ар. у к. собств.	
4543	Х. куп. Субботниой	Прудъ.	95	155	25	25	10	95	1	2	4	2000	—	ар. у к. собств.	
4544	Х. кр. Кузьмина .	Р. Каралыкъ.	110	170	30	30	12	110	1	6	6	1000	25	ар. у к. собств.	
4545	Х. кр. Жоголева .	—	110	170	25	25	10	110	1	2	2	800	—	ар. у к. собств.	
4546	Х. кр. Требушниковъ.	—	110	170	25	25	10	110	1	2	2	800	—	ар. у к. собств.	

## НИКОЛАЕВСКИЙ УЪЗДЪ.

№ №	Названіе волости и входящихъ въ нее населенныхъ мѣстъ (сель, деревень, хуторовъ). Состояніе (когда крестьянское, то и разряды ихъ: бывшіе госуд., б. удѣл. и т. п.), національность и вѣроисповѣданіе жителей.	Положеніе населеннаго мѣста: при рѣкѣ, озерѣ, прудѣ, колодезѣ.	Разстояніе въ верст.					Число жителей.			Кол-во надѣльн. или собств. земель въ десят.		Церкви, монастыри, молитв. зданія, школы, больн., почт. ст., земск. станц. пункты, метеор. станц., ярмарки, базары, фабрики, заводы, промыслы и т. п. Земскіе Начальники, Становые Пристава, Лѣсничіе, Вол. Прав., врачи, фельдш. и т. п.	
			Отъ Самары.	Отъ уѣзнаго города.	Отъ квар. Земск. Нач.	Отъ квар. Стан. Прис.	Отъ Волостн. Правл.	Отъ близ. желѣзнодорож. станц. и назв. постѣдн.	Число дворовъ.	Число жителей.		Удобной.		Неудобной.
										Мужскаго пола.	Женскаго пола.			

### Мостовская (въ 5 ст., 7 уч. Зем. Нач., 3 суд. слѣд. уч., 3 призыв. уч.).

4547	С. Мосты. Б. госуд. и удѣлн. Рус. и морд-ва. Прав. и раскол. .	Р. Б. Иргизь.	105	75	15	15	—	75	500	1523	1555	5692	1049	Церковь, зем. и церк.-прих. шк. 3 ярмарки. Базары съ 1 іюня по 1 окт. по воскрес., а остал. время по понедѣл. 3 вѣтр. мельн., зем. ст.; зав. воен.-конск. уч. Вол. Прав. Кредитное Т-во, урядникъ, фельдшеръ.
4548	С. Михайловка (Овсянка тожь) В. госуд. Рус. Прав. . . . .	Р. Овсяника.	105	75	15	15	7	75	344	1326	1291	8085	3202	Церковь, церк.-прих. школа, 9 вѣтр. мельн.
4549	Д. Дмитріевка. Б. помѣщ. Рус. Прав. .	Р. Б. Иргизь.	112	68	22	22	7	68	32	104	103	157	20	
4550	Пос. Меккеровскій и Виноградскій (удѣл. уч № 26) Малороссы. Прав. . . . .	Прудъ.	111	70	21	21	6	70	30	101	105	1225	250	Вѣтр. мельница.
4551	Х. Императорскаго Человѣколюбиваго О-ва	Р. Б. Иргизь.	114	66	24	24	9	66	5	53	30	5154	44	Вѣтр. мельница.

### Нижне-Покровская (въ 8 ст., 10 уч. Зем. Нач., 4 суд. слѣд. уч., 3 приз. уч.).

4552	С. Н.-Покровка. Б. госуд. Малорос. Прав. Переселенцы . . . . .	Р. Камеликъ.	200	110	30	30	—	50	54	239	242	1771	500	Церковь, школа. Вол. Прав. фельдшерскій пун. 3 ярмарки, мелъ съ нефт. двиг.
4553	Д. Средняя-Покровка. Б. госуд. Велико-рос. Малорос. Перес. Прав. . . . .	—	200	110	30	30	—	50	125	725	641	3560	890	Зем. шк. мельн. съ нефт. двигат.
4554	Д. Верхняя-Покровка. Б. госуд. Переселенцы. Малорос. Прав.	—	200	112	30	30	3	50	86	629	537	2046	1348	Школа.
4555	Д. Харитоновка. Б. госуд. Переселенцы. Малорос. Прав. . . . .	—	200	115	30	30	7	50	69	326	305	1358	850	Школа.
4556	Д. Николаевка. Б. госуд. Переселенцы. Малорос. Прав. . . . .	—	212	122	20	20	15	62	50	264	253	986	350	Земская школа.
4557	С. Таловое. Б. госуд. Переселенцы. Рус. Прав. . . . .	Р. Таловая.	240	150	40	40	40	45	236	687	584	1700	548	Церковь, школа, зем. ст., фельдшерскій пун., четыре 7-ми дневныхъ ярмарки, урядникъ.



## НИКОЛАЕВСКИЙ УЪЗДЪ.

№№	Название волости и входящихъ въ нее населенныхъ мѣстъ (сель, деревень, хуторовъ). Состояніе (когда крестьянское, то и разряды ихъ: бывшіе госуд., б. удѣл. и т. ц.), национальность и въроисповѣданіе жителей.	Положеніе населеннаго мѣста: при рѣкѣ, озерѣ, прудѣ, колодцѣ.	Разстояніе въ верст.							Число жителей.			Кол-во надѣльн. или собств. земель въ десят.		Церкви, монастыри, молитв. зданія, школы, больн., почт. ст., земск. станц. пункты, метеор. станц., ярмарки, базары, фабрики, заводы, промыслы и т. п. Земскіе Начальники, Становые Пристава, Лѣсничіе, Вол. Прав., врачи, фельдш. и т. п.
			Отъ Самары.							Число дворовъ.	Мужскаго пола.	Женскаго пола.	Удобной.	Неудобной.	
			Отъ уѣзднаго города.	Отъ квар. Земск. Нач.	Отъ квар. Стан. Прис.	Отъ Волостн. Правл.	Отъ близк. желѣзнодорожн. станц. и назв. послѣдн.	Число дворовъ.	Мужскаго пола.						
4558	Д. Васильевка. Б. госуд. Пересел. Малорос. Прав. . . . .	Р. Таловая.	200	157	50	50	50	52	62	278	199	1936	92	надѣл.	
4559	Д. Климовское Т-во. Б. госуд. Пересел. Малорос. Прав. . . . .	—	205	160	50	50	44	49	22	165	167	1300	535	Купл. при сод. Крест. Банка.	
4560	С. Черниговка. Б. госуд. Пересел. Малорос. Прав. . . . .	Р. Камышлакъ.	200	98	42	42	12	40	165	778	754	3872	928		Церковь, школа, три 7-ми дневныхъ ярмар.
4561	Д. Устимовка. Б. госуд. Пересел. Рус. Прав. . . . .	—	200	99	43	43	15	39	64	220	176	959	745		Земская школа.
4562	Д. Романовка. Быв. госуд. Пересел. Рус. Прав. . . . .	—	220	110	50	50	20	30	52	180	170	1260	—		
4563	Д. Петриковка. Б. госуд. Пересел. Малорос. Прав. . . . .	—	200	90	50	50	20	50	78	554	590	2832	944		
4564	Д. Колокольцева. Б. госуд. Пересел. Малорос. Прав. . . . .	Р. Солдатка.	212	122	42	42	12	38	53	300	212	1221	418		
4565	Т-во „Зябкинъ-Дебольчанское“. Б. госуд. Пересел. Малорос. Прав. . . . .	Р. Таловая.	245	155	45	45	45	50	7	65	67	270	100		
4566	Т-во „Зябкинъ-Веселянское“. . . . .	Р. Трубица.	247	160	50	50	47	30	19	48	50	1112	21		
<b>Хутора.</b>															
4567	Х. Холманка. Б. госуд. Пересел. Малорос. Прав. . . . .	Р. Таловая.	290	130	25	25	23	70	28	98	88	1060	1000		Купл. при сод. Крест. Банка.
4568	Х. Озерки. Б. госуд. Пересел. Малорос. Прав. . . . .	Р. Солдатка.	214	124	44	44	14	36	19	56	50	1016	752		Надѣльная.
4569	Х. Ветелки. Б. госуд. Пересел. Рус. Прав.	Доля Таловка.	208	118	38	38	8	42	4	16	18	440	—		Надѣльная.
4570	Х. Юрипскій. Б. госуд. Рус. Прав. . . . .	Доля Кудайка.	235	140	35	35	35	50	9	31	26	1300	300		
4571	Х. Куцеба Кукаринъ. Б. госуд. Рус. Прав.	Р. Солянка.	260	150	20	20	60	65	17	68	72	—	—		Коммерч. Банка.
4572	Х. Хохлачевъ Александровскій. Б. госуд. Пересел. Малорос. Прав.	Р. Таловая.	255	165	30	30	55	60	1	16	5	7000	1600		Коммерч. Банка.

## НИКОЛАЕВСКИЙ УВЪДЪ.

№	Названіе волости и входящихъ въ нее населенныхъ мѣстъ (селе, деревень, хуторовъ). Слословіе (когда крестьянокое, то и разряды ихъ: бывшіе госуд., б. удѣл. и т. п.), національность и вѣроисповѣданіе жителей.	Положеніе населеннаго мѣста: при рѣкѣ, озерѣ, прудѣ, колодезѣ.	Разстояніе въ верст.						Число дворовъ.	Число жителей.		Колич. надѣльн. или собств. земли въ десят.		Церкви, монастыри, молитв. зданія, школы, больн., почт. ст., земск. станц. пункты, метеор. станц., ярмарки, базары, фабрики, заводы, промыслы и т. п. Земскіе Начальники, Становые Пристана, Лѣсничіе, Вол. Прав., врачи, фельдш. и т. п.
			Отъ Самары.	Отъ уѣзднаго города.	Отъ квар. Земск. Нач.	Отъ квар. Стан. Прис.	Отъ Волостн. Правл.	Отъ ближ. желѣзнокор. станц. и назв. постанц.		Мужскаго пола.	Женскаго пола.	Удобной.	Неудобной.	
4573	Х. Дергуны Б. госуд. Перес. Рус. Прав. . . . .	Р. Таловая.	256	166	45	45	56	61	7	30	35	3000	—	ар. вѣд.
4574	Х. Богданова. Б. госуд. Перес. Малорос. Прав. . . . .	—	253	163	50	50	53	58	7	26	32	600	100	Коммер. Банка.
4575	Х. Карпова. Б. госуд. Рус. Прав. . . .	Р. Солдатка.	250	162	52	52	50	50	1	16	7	1200	700	ар. вѣд.
4576	Х. Староградскій В. госуд. Перес. Малорос. Прав. . . . .	Р. Таловая.	255	165	45	45	45	60	27	78	96	1880	200	ар. вѣд.
4577	Х. Хохлачева-Мелитея. Рус. Прав. . .	Р. Переметная.	260	170	60	60	60	25	1	58	30	7685	266	соб. ств.
4578	Х. Орловскій Б. госуд. Рус. Прав. . . .	—	248	158	48	48	48	37	10	60	74	2000	800	ар. вѣд.
4579	Х. Зябкина Трубица В. госуд. Перес. Малорос. Прав. . . . .	Р. Трубица.	248	160	48	48	48	37	6	40	30	350	23	Купл. съ пом. Крест. Банка.
4580	Х. Кижасва. Б. госуд. Рус. Прав. . . . .	—	250	160	48	48	50	38	4	17	19	1400	500	соб. ств.
4581	Х. Пузановскій. В. госуд. Рус. Прав. . . . .	Р. Переметная.	245	158	45	45	45	40	12	73	88	1390	200	Крест. Банка.
4582	Х. Таловой Б. госуд. Рус. Прав. . . . .	—	240	150	40	40	40	45	70	362	387	1000	900	ар. вѣд.
4583	Х. Вѣчно-Молоканскій В. госуд. Рус. Молокане. . . . .	—	238	150	38	38	38	47	23	98	86	4000	1287	соб. ств.
4584	Х. Чумаки Б. госуд. Малорос. Прав. . .	—	235	148	35	35	35	49	13	42	60	933	—	Крест. Банка.
4585	Х. Табакова. Б. госуд. Перес. Рус. Прав. . . . .	—	230	140	30	30	30	55	25	102	88	1686	314	ар. вѣд.
4586	Х. Козлова. Б. госуд. Перес. Рус. Прав. . . . .	—	228	130	30	30	28	62	9	56	48	1500	600	Крест. Банка.
4587	Х. Такмана. Б. госуд. Перес. Малорос. Прав. . . . .	—	227	137	30	30	27	63	14	67	58	1212	1233	Крест. Банка.
4588	Х. Голяки Б. госуд. Перес. Малорос. Прав. . . . .	—	227	138	30	30	27	63	6	28	23	700	20	соб. ств.
4589	Х. Курошатника. В. госуд. Перес. Малорос. Прав. . . . .	Доля Кудханхи.	239	149	30	30	39	51	1	4	3	—	—	—
4590	Х. Яблонскій В. госуд. Перес. Малорос. Прав. . . . .	Р. Камеликъ.	200	104	36	36	6	50	5	109	100	—	—	—

## НИКОЛАЕВСКІЙ УВЪЗДЪ.

№ №	Названіе волости и входящихъ въ нее населенныхъ мѣстъ (сель, деревень, хуторовъ). Сословіе (когда крестьянское, то и разряды ихъ: бывшіе госуд., б. удѣл. и т. п.), национальность и вѣроисповѣданіе жителей.	Положеніе населеннаго мѣста: при рѣкѣ, озерѣ, прудѣ, колодцѣ.	Разстояніе въ верст.						Число дворовъ.	Число жителей.		Колич. надѣльн. или собств. земли въ десят.		Церкви, монастыри, молитв. зданія, школы, болыи., почт. ст., земск. станц. пункты, метеор. станц., ярмарки, базары, фабрики, заводы, промыслы и т. п. Земскіе Начальники, Становые Пристава, Лѣсничіе, Вол. Прав., врачи, фельдш. и т. п.	
			Отъ Самары.	Отъ уѣзнаго города.	Отъ квар. Земск. Нач.	Отъ квар. Стан. Прис.	Отъ Волостн. Правл.	Отъ олин. желѣзнодорож. станц. и назв. постѣд.		Мужскаго пола.	Женскаго пола.	Удобной.	Неудобной.		
4591	Х. Аржанова. Б. госуд. Перес. Малорос. Прав. . . . .	Р. Таловая.	250	170	50	50	50	50	1	20	10	3500	100	соб ств.	
4592	Х. Ново - Краюшкннъ. Б. госуд. Перес. Рус. Прав. . . . .	Р. Камеликъ.	200	99	41	41	11	45	19	64	60	1000	500		Земля арендная.
4593	Х. Журавлинскій. Б. госуд. Перес. Рус. Прав. . . . .	Оз. Солянка.	200	85	55	55	25	75	16	80	65	1800	500		
4594	Х. Старо-Краюшкннъ. Б. госуд. Перес. Рус. Прав. . . . .	Р. Камышлакъ.	212	98	42	42	12	45	9	34	34	1200	500		
4595	Х. Щербачи. Б. госуд. Перес. Рус. Прав. . . . .	Оз. Солянка.	200	85	55	55	25	75	6	25	20	2000	400		
4596	Х. Купеба-Александровскій. Б. госуд. Перес. Рус. Прав. . . . .	Доль Солянка.	200	150	20	20	63	65	15	58	49	—	—		
4597	Х. Вдовина Разоренный. Рус. Прав. . . . .	Р. Сух. Камышлакъ.	200	80	60	60	30	55	1	20	12	1800	200	соб ств.	
4598	Х. Юрина—Переметный. Рус. Прав.	Доль Переметный.	260	170	60	60	60	21	1	20	22	2000	200	соб ств.	
4599	Х. Гаврилова. Рус. Прав. . . . .	Р. Сух. Камышлакъ.	200	80	60	60	30	55	1	10	8	1200	—	аренд.	
4600	Х. Горбъ. Малорос. Прав. . . . .	Р. Таловая.	240	150	40	40	40	45	1	7	8	100	91	соб ств.	
4601	Х. Селезень. Малорос. Прав. . . . .	—	250	158	30	30	48	48	2	7	8	800	100	Крест. Банка.	
4602	Х. Огневскій. Рус. Прав. . . . .	Р. Камеликъ.	250	170	60	60	50	55	1	6	5	1600	100	соб ств.	
4603	Х. Букина. Рус. Прав.	—	200	104	37	37	6	45	12	68	63	—	—		
4604	Х. Хохлачева—Мелитя. Рус. Прав. . . . .	Р. Таловая.	200	165	35	35	55	55	2	15	20	2100	32	соб ств.	
4605	Х. Забкина-Михайлова. Малорос. Прав.	—	207	165	37	37	55	55	11	25	30	836	3	Крест. Банка.	
4606	Х. Кармазина. Малорос. Прав. . . . .	Доль Солянка.	200	138	20	20	28	52	1	6	5	800	300	соб ств.	
4607	Х. Романова. Рус. Прав. . . . .	Колодезь.	200	85	55	55	25	71	1	7	5	1000	58	аренд.	
4608	Х. Котельникова Рус. Прав. . . . .	Доль Солдатка.	247	157	47	47	47	38	1	18	16	2000	1400		
4609	Х. Першина. Рус. Прав. . . . .	Р. Трубица.	250	160	50	50	50	30	1	10	7	4000	500	соб ств.	

## НИКОЛАЕВСКІЙ УВЪДЪ.

№	Названіе волости и входящихъ въ нее населенныхъ мѣстъ (сель, деревень, хуторовъ). Слловіе (когда крестьянское, то и разряды ихъ: бывшіе госуд., б. удѣл. и т. п.), національность и вѣроисповѣданіе жителей.	Положеніе населеннаго мѣста: при рѣкѣ, озерѣ, прудѣ, колодцѣ.	Разстояніе въ верст.						Число дворовъ.	Число жителей.		Коліч. надѣльн. или собств. земли въ десят.		Церкви, монастыри, молитв. зданія, школы, больн., почт. ст., земск. станц. пункты, метеор. станц., ярмарки, базары, фабрики, заводы, промыслы и т. п. Земскіе Начальники, Становые Пристава, Лѣсничіе, Вол. Прав., врачи, фельдш. и т. п.	
										Мужскаго пола.	Женскаго пола.	Удобной.	Неудобной.		
			Отъ Самары.	Отъ уѣзднаго города	Отъ квар. Земск. Нач.	Отъ квар. Стан. Прис.	Отъ Волостн. Правл.	Отъ близ. желѣзнодорожн. станц. и назв. постѣйн.							
4610	Х. Миллера. Рус. Прав. . . . .	Р. Таловая.	230	140	30	30	30	50	1	25	22	700	200	Семг. Марь	
4611	Х. Муравлевскій Рус. Прав. . . . .	Р. Камыш-лакь.	200	96	44	44	14	38	10	8	7	200	135		
4612	Х. Грѣховодовъ. .	Р. Трубица.	248	160	45	45	50	50	11	50	44	836	3		

### Николаевская (въ 4 ст., 6 уч. Зем. Нач., 1 суд. слѣд. уч., 5 приз. уч.).

4613	С. Николаевка (Хвещеватка тожъ). Б. госуд. Рус. Прав. . . . .	Р. М. Иргизь.	107	57	20	25	—	57	422	1365	1438	6993	782	Земля арендов. у Удѣла.	Церковь, зем. и пер-прих. шк., поч. зем. ст., Завѣд. военно-конск. уч., фельдшеръ. Вол. Прав., урядникъ, базары еженедѣльно.	
4614	С. Бартевка. Б. госуд. Рус. Прав. . . . .	—	119	50	30	20	10	50	332	1060	1122	7828	463			Церковь зем. и пер-прих. школа.
4615	С. Ишковка (Свиное Болото и Красенькое тожъ). Б. госуд. Рус. Прав. . . . .	—	115	54	28	18	8	54	105	356	366	2101	47			Церковь, и пер-прих. школа.
4616	Д. Новосолдатская (Кормежка тожъ). Б. госуд. Рус. Прав. . . . .	—	119	50	30	20	10	50	53	211	252	1051	23			
4617	Хут. „Бартевскій“ куп. Шахобалова . . . . .	—	119	50	30	20	10	50	1	5	3	1875	—			
	Удѣльные поселки: (Т-ва к-нъ).															
4618	„Вербовскій“ . . . . .	Оврагъ Сухой Иргизь.	102	63	12	33	8	63	6	25	30	660	90			
4619	„Ольшанскій“ . . . . .	Прудъ.	100	65	10	35	10	65	5	15	22	600	150			
4620	„Хлыстуновскій“ . . . . .	Оврагъ Сухой Иргизь.	106	54	14	33	8	54	3	10	12	616	84			
4621	„Башмаковскій.“ . . . .	—	105	54	14	33	8	54	1	6	8	127	13			

### Николевская (въ 2 ст., 5 уч. Земск. Начал., 2 суд. слѣд. уч., 2 приз. уч.).

4622	С. Николаевка (Безрезовка тожъ). Б. госуд. Рус. Прав. и раскол. . . . .	Озеро Безрезовка.	189	60	27	45	—	60	417	1453	1477	8855	395	Земля арендов. у Удѣла.	Церковь, зем. и пер-прих. шк. Вол. Прав. Прием. покой, фельдшеръ, акушерка. Завѣд. военно-конск. уч. 1 ярмарка, 1 мяхачи. и 9 вѣтряномельн.
													на дѣл.		

## НИКОЛАЕВСКІЙ УЪЗДЪ.

№ №	Название волости и входящихъ въ нее населенныхъ мѣстъ (сель, деревень, хуторовъ). Состояніе (когда крестьянское, то и разряды ихъ: бывшіе госуд., б. удѣл. и т. п.), національность и вѣроисповѣданіе жителей.	Положеніе населеннаго мѣста: при рѣкѣ, озерѣ, прудѣ, колодцѣ.	Разстояніе въ верст.					Число дворовъ.	Число жителей.		Кол-во надѣлн. или собств. земли въ десят.		Церкви, монастыри, молитв. зданія, школы, больн., почт. ст., земск. станц. пункты, метеор. станц., ярмарки, базары, фабрики, заводы, промыслы и т. п. Земскіе Начальники, Становые Пристава, Лѣсничіе, Вол. Прав., врачи, фельдш. и т. п.	
			Отъ Самары.	Отъ уѣзнаго города.	Отъ квар. Земск. Нач.	Отъ квар. Стан. Прис.	Отъ Вологск. Правл.		Отъ близ. желѣзнодорож. станц. и назв. послѣдн.	Мужскаго пола.	Женскаго пола.	Удобной.		Неудобной.
4623	С. Натальино. (Б. Селитьба, Никольское тожъ). Б. помѣщ. Рус. Прав. и раск. . . . .	Р. Лѣсная.	201	70	39	55	12	70	520	1176	1277	5954	569	Церковь, церк.-прих. шк. 2 молит. дома, 3 механ. и 13 вѣтр. мельн. 1 кирп. заводъ.
4624	С. Злобинка (Васильевка тожъ). Б. помѣщ. Рус. Прав. . . . .	Р. М. Иргизъ.	189	55	20	38	7	55	206	614	619	569	7	Церковь, зем. и церк. приход шк. 6 вѣтр. мельн.
4625	Д. Ивановка (Кадышевка тожъ). Б. помѣщ. Рус. Прав. . . . .	—	189	55	20	38	7	55	58	218	215	160	7	1 вѣтр. мельн.
4626	С. Матвѣевка (Гильковка тожъ). Б. помѣщ. Рус. Прав. . . . .	Р. Ильчикъ.	189	66	34	46	7	66	192	590	595	956	30	Церковь, церк.-прих. шк. 4 вѣтр. мельн.
4627	Д. Мялый Красный Яръ (Успенка тожъ). Б. помѣщ. Рус. Прав. и раск. . . . .	Р. М. Иргизъ.	189	65	34	45	7	65	166	361	364	715	80	2 молит. дома, церк.-приход шк. 1 механ. и 4 вѣтр. мельн.
4628	Д. Дмитріевка (Кольцовка тожъ). Б. помѣщ. Рус. Прав. . . . .	Р. Ильчикъ.	192	68	35	50	8	68	63	223	227	340	6	Школа грамоты 2 вѣтр. мельн.
4629	Д. Андреевка (Благодаровка тожъ). Б. помѣщ. Рус. Прав. . . . .	Прудъ.	195	43	20	60	14	43	76	181	189	1300	264	Церк.-прих. шк. грамоты, 2 вѣтр. мельн.
<b>Поселки.</b> (Малорос. Прав.)														
4630	„Голубовскій“ . . . . .	Прудъ Березовскій.	187	56	27	42	3	56	11	33	32	378	114	Купл. съ пом. Кр. Банна.
4631	„Солощовскій“ . . . . .	Прудъ.	192	40	20	60	14	40	24	63	54	624		
4732	„Георгіевскій 1-й“ . . . . .	Р. Куличиха.	—	—	—	—	—	—	7	20	17	142		
4633	„Георгіевскій 2-й“ . . . . .	—	192	40	20	60	15	40	9	25	33	224		
4634	„Георгіевскій 3-й“ . . . . .	—	—	—	—	—	—	—	13	33	31	275		
4635	„Георгіевскій 4-й“ . . . . .	—	—	—	—	—	—	—	12	28	26	261		
4636	„Романовскій“ . . . . .	Прудъ.	197	46	23	64	16	46	23	43	46	415		
4637	„Барвенскій“ . . . . .	Артезианскій колод.	195	45	24	65	19	45	23	63	93	488		собств.
4638	„Костинъ“ . . . . .	Прудъ.	197	46	23	64	16	46	9	41	24	303		собств.
4639	„Дмитріевскій“ . . . . .	—	197	46	23	64	16	46	3	6	7	86		куп. съ пом Кр. Банна.
4640	„Бняжескій“ . . . . .	—	196	45	22	63	15	45	19	55	58	478		собств.
4641	„Задковскій“ . . . . .	Р. Куличиха.	190	40	20	60	17	40	26	48	42	472		собств.

# НИКОЛАЕВСКИЙ УЪЗДЪ.

№	Названіе волости и входящихъ въ нее населенныхъ мѣстъ (сель, деревень, хуторовъ). Сословіе (когда крестьянское, то и разряды ихъ: бывшіе-госуд., б. удѣл. и т. п.), национальность и вѣроисповѣданіе жителей.	Положеніе населеннаго мѣста: при рѣкѣ, озерѣ, прудѣ, колодезѣ.	Разстояніе въ верст.					Число жителей			Кол-во надѣловъ или собств. земель въ десят.		Церкви, монастыри, молитв. зданія, школы, больн., почт. ст., земск. станц. пункты, метеор. станц., ярмарки, базары, фабрики, заводы, промыслы и т. п. Земскіе Начальники, Становые Приставы. Лѣсничіе, Вол. Прав., врачи, фельдш. и т. п.		
			Отъ Самары.	Отъ уѣзднаго города.	Отъ квар. Земск. Нач.	Отъ квар. Стан. Прис.	Отъ Волости. Правл.	Отъ близ. желѣзнодорож. станц. и назв. послѣдн.	Число дворовъ.	Мужскаго пола.	Женскаго пола.	Удобной.		Неудобной.	
<b>Хутора кр-хъ Г-въ.</b>															
(Малорос. Прав.)															
4642	Акимоваго . . . . .	Р. Куличиха.	192	40	20	60	15	40	1	3	1	22	—	Зем. куп. съ пом. Кр. Банка.	
4643	Ливинскаго . . . . .	Прудъ.	197	46	23	64	15	46	7	26	18	135	—		
4644	Надеждинскаго . . . . .	—	197	46	23	64	15	46	5	13	7	115	собств.		
4645	Ново-Николаевскаго . . . . .	Р. Куличиха.	195	46	23	64	17	46	30	50	52	2222	собств.		
4646	Х. кр. Гудыма . . . . .	—	—	—	—	—	—	—	1	5	4	54	—		
4647	Х. кр. Турченка . . . . .	—	—	—	—	—	—	—	1	6	7	72	—		
4648	Х. кр. И. Мисюры . . . . .	—	—	—	—	—	—	—	1	3	1	22	—		
4649	Х. кр. С. Мисюры . . . . .	—	192	40	20	60	15	40	1	2	4	22	—		
4650	Х. кр. Лохно . . . . .	—	—	—	—	—	—	—	1	7	5	65	—		
4651	Х. кр. И. И. Мисюры . . . . .	—	—	—	—	—	—	—	1	2	1	22	—		
4652	Х. кр. Панчурина . . . . .	Прудъ.	—	—	—	—	—	—	1	2	2	24	—	Земля куп. съ помоч. Крестьян. Банка.	
4653	Х. кр. Мокѣва . . . . .	—	—	—	—	—	—	—	1	1	2	27	—		
4654	Х. кр. А. Яковлева . . . . .	—	—	—	—	—	—	—	1	2	2	24	—		
4655	Х. кр. С. Яковлева . . . . .	—	196	45	22	63	15	45	1	3	2	23	—		
4656	Х. кр. Прѣснякова . . . . .	—	—	—	—	—	—	—	1	4	2	23	—		
4657	Х. Гема . . . . .	—	—	—	—	—	—	—	1	2	1	25	—		
4658	Х. кр. Т. Авдѣва . . . . .	Колодезь.	201	70	39	55	12	70	1	3	4	388	—		
4659	Х. Сеськутова . . . . .	Р. Ильчикъ.	192	66	34	46	7	66	1	3	4	140	—		
4660	Х. Авдѣва-Немова . . . . .	—	192	66	34	46	7	62	2	5	6	828	—		
4661	Х. куп. Сѣрова . . . . .	—	194	66	34	46	7	66	1	2	2	914	—		
4662	Х. кр. Сѣдова . . . . .	Р. Березовка.	189	60	27	45	1	60	1	5	7	740	—		
4663	Х. кр. Ермахина . . . . .	—	188	60	27	45	1	60	1	4	4	260	—		
4664	Х. дв. А. Свѣчина . . . . .	Р. М. Иргизъ.	189	55	20	38	7	55	1	4	5	542	—	Земля собственная. Механич. мельн.	
4665	Х. „Гришкинъ“ гр. Воронцова-Дашкова . . . . .	—	190	60	30	38	8	60	1	2	3	30	—		

## НИКОЛАЕВСКИЙ УЪЗДЪ.

№	Название волости и входящихъ въ нее населенныхъ мѣстъ (село, деревень, хуторовъ). Состояніе (когда крестьянское, то и разряды ихъ: бывшіе госуд., б. удѣл. и т. п.), національность и вѣроисповѣданіе жителей.	Положеніе населеннаго мѣста: при рѣкѣ, озерѣ, прудѣ, колодезѣ.	Разстояніе въ верст.						Число жителей.			Водич. надѣль. или собств. земли въ десят.		Церкви, монастыри, молитв. зданія, школы, больн., почт. ст., земск. станц. пункты, метеор. станц., ярмарки, заводы, промыслы и т. п. Земскіе Начальники, Становые Приставы, Лѣсничіе, Вол. Прав., врачи, фельдш. и т. п.
			Отъ Самары.	Отъ уѣзнаго города.	Отъ квар. Земск. Нач.	Отъ квар. Стан. Прис.	Отъ Волости. Прав.	Отъ ближ. желѣзнодорож. станц. и назв. постѣдл.	Число дворовъ.	Мужскаго пола.	Женскаго пола.	Удобной.	Неудобной.	

### Никольская (въ 4 ст., 4 уч. Зем. Нач., 1 суд. слѣд. уч., 5 приз. уч.).

4666	С. Никольское. Б. госуд. Прав. и раскол.	Оврагъ Сухой Стерихъ.	128	60	20	30	—	60	337	1466	1515	7858	246	Церковь, 2 земск. в церк.-прих. шк. Зав. воен. кон. уч. Вол. Прав., почт. отд. Урядникъ.
4667	С. Богородское. Б. госуд. Рус. Прав. и старообряд. . . . .	—	128	50	30	20	10	50	754	2195	2235	10911	208	2 церкви, 2 молитв. раскол. дома, зем. и церк.-прих. шк., фельдшеръ и акушерка.
4668	Д. Кисловка. Б. помѣщ. Рус. Прав. и старообряд. . . . .	—	128	60	18	—	2	60	162	556	545	1558	77	Церк.-прих. школа.
<b>Х у т о р а :</b>														
4669	Х. кр. Капитановыхъ (Авдахинъ) . . .	Оврагъ Мокрый.	132	35	35	—	15	34	4	11	14	750	171	Земля собственная.
4670	Х. кр. Бирюкова . . .	—	130	34	35	—	15	34	1	5	7	750	17	
4671	Х. кр. Ермакова . . .	—	128	39	28	—	12	39	1	13	15	435	5	
4672	Х. т-ва кр-нъ с. Никольскаго . . . . .	Прудъ Ивановъ.	130	45	22	—	10	45	1	2	4	780	2	
4673	То же . . . . .	Оврагъ Мокрый.	127	39	28	—	12	39	1	1	2	1000	20	
4674	Х. кр. Скворцова . . .	Прудъ.	127	45	25	—	12	45	1	8	9	416	12	
4675	Х. Федоровскій „Субботинъ“ т-ва кр-нъ с. Никольскаго . . . . .	—	120	70	26	—	12	70	1	3	4	900	95	
4676	Х. мѣщ. Озерова . . .	—	130	45	32	—	12	45	1	8	10	145	1	
4677	Х. дв. Вѣльковской (Кисловскій) . . . . .	Оврагъ Сухой Стерихъ.	128	57	18	—	2	50	3	7	11	2336	275	

### Новотульская (въ 2 ст., 4 уч. Зем. Нач., 1 суд. слѣд. уч., 5 приз. уч.).

4678	С. Новотулка. Б. госуд. Рус. Прав. . . .	Р. Чагра.	120	87	20	45	—	45	762	2463	2449	10597	133	Церковь, 2 зем. и 1 церк.-прих. шк., зем. ст., фельдшеръ, урядникъ, зав. воен.-кон. уч. 3 ярмарки. Вол. Пр.
4679	Д. Михайловка (Ракровка тожь). Б. помѣщ. Рус. Прав. . . . .	—	117	84	23	48	3	46	72	227	254	550	—	Земля собственная.
4680	Х. насл. Самариныхъ . . . . .	—	117	84	23	48	3	46	1	3	2	1500	107	
4681	Вод. мельн. К. П. Цопова . . . . .	—	120	89	20	45	2	47	4	8	7	160	20	

## НИКОЛАЕВСКИЙ УЕЗДЪ.

№№	Названіе волости и входящихъ въ нее населенныхъ мѣстъ (сель, деревень, хуторовъ). Состояніе (когда крестьянское, то и разряды ихъ: бывшіе госуд., б. удѣл. и т. п.), національность и вѣроисповѣданіе жителей.	Положеніе населеннаго мѣста: при рѣкѣ, озерѣ, прудѣ, колодезѣ.	Разстояніе въ верст.							Число жителей.		Колѣч. надѣльн. или собств. земли въ десят.		Церкви, монастыри, молитв. зданія, школы, больницы, почт. ст., земск. станц. пункты, метеор. станц., ярмарки, базары, фабрики, заводы, промыслы и т. п.
										Мужскаго пола.	Женскаго пола.	Удобной.	Неудобной.	
			Отъ Самары.	Отъ уѣзднаго города.	Отъ квар. Земск. Нач.	Отъ квар. Стан. Прис.	Отъ Волостн. Правд.	Отъ близк. железнодорож. станц. и назв. послѣдн.	Число дворовъ.					

### Падовская (въ 4 ст., 6 уч. Земск. Начал., 3 суд. слѣд. уч., 3 приз. уч.)

4682	С. Падовка (Боровское тожъ) В. госуд. Рус. Прав. и раскол.	Р. Падовка.	90	65	12	40	—	55	439	1231	1274	11869	1308	Церковь, зем. и церк.-прих. шк., зем. ст. 3 ярмарки, Вол. Прав.
4683	С. Красная Поляна. Б. госуд. Рус. Прав.	Овр. Падовка и Костр.	85	70	7	40	8	50	477	1670	1603	11920	664	Церковь, 2 школы; зем. и церк.-прих.
4684	С. Тростянка. Б. госуд. Рус. Прав. . . .	Прудъ Тростянка.	94	62	15	37	3	58	184	620	701	6065	—	Церковь и церк.-прих. школа.

### Панинская (въ 1 ст., 1 уч. Земск. Начал., 2 суд. слѣд. уч., 1 приз. уч.)

4685	С. Панинское. Пос. нѣмцы. Католики . .	Р. Флюсь.	275	125	30	75	—	30	490	1502	1498	6241	1449	Церковь, зем. школа, зем. и почт. ст., зав. воен. кон. уч., врачъ и фельдшеръ, Вол. Прав. Урядникъ, 8 вѣтр. мельн. и 1 вод. Приз. уч., почт. отдѣл.
4686	С. Золотурнь. Пос. нѣмцы. Католики . .	—	271	121	34	71	4	25	570	1863	1786	7140	1422	Церковь, зем. и церк.-прих. школы, 8 вѣтр. мельн.
4687	С. Цугъ. Б. колон. пос. нѣмцы. Католики.	Р. Воложка.	277	127	28	77	2	32	448	1645	1571	7390	725	Церковь, прих. шк 8 вѣтр. мельн. кирпич. заводъ.
4688	С. Люцернь. Посел. нѣмцы. Католики . .	—	281	131	24	80	6	36	523	1791	1784	7377	1318	Церковь, зем. школа, 1 вѣтр. мельн.
4689	Х. Зеленка Золотурская . . . . .	Прудъ.	290	140	60	60	30	45	3	3	4	На зем. с. Золотурнь.	—	—

### Пестравская (въ 5 ст., 7 уч. Земск. Начал., 3 суд. слѣд. уч., 3 приз. уч.)

4690	С. Пестравка. Б. госуд. Малорос. и мордва. Прав. . . . .	Р. Б. Пргизь.	95	90	—	—	—	78	1052	3417	3528	18664	771	Церковь. 5 школы: 2 зем., 1 ремес., церк.-прих. и школа грамоты. Почт.-телег. отд., зем. ст. 2 водян. и 7 вѣтр. мельн. Базары зимой по суббот., лѣтомъ по воскрес. 3 ярмарки, пріемный покой, аптека, зем. врачъ, фельдшеръ, акушерка. Зем. Нач. Стан. Прис. Вол. Прав. зав. воен.-кон. уч., сборный пун. 4 овчин. завода, 1 пар. мельница. Кред. Т-во.
------	--	---------------	----	----	---	---	---	----	------	------	------	-------	-----	---



## НИКОЛАЕВСКИЙ УЪЗДЪ.

№	Название волости и входящих въ нее населенных мѣсть (сель, деревень, хуторовъ) Сословіе (когда крестьянское, то и разряды ихъ: бывшіе госуд., б. удѣл. и т. п.), национальность и вѣроисповѣданіе жителей.	Положеніе населеннаго мѣста: при рѣкѣ, озерѣ, прудѣ, колодцѣ.	Разстояніе въ верст.						Число жителей.			Колѣч. надѣльн. или собств. земли въ десѣт.		Церкви, монастыри, молитв. зданія, школы, больн., почт. ст., земск. станц. пункты, метеор. станц., ярмарки, базары, фабрики, заводы, промыслы и т. п. Земскіе Начальники, Становые Пристава, Лѣвничіе, Вол. Прав., врачи, фельдш. и т. п.
			Отъ Самары.						Число дворовъ.	Мужскаго пола.	Женскаго пола.	Удобной.	Неудобной.	
			Отъ уѣзднаго города	Отъ квар. Земск. Нач.	Отъ квар. Стан. Прис.	Отъ Волости. Правл.	Отъ ближ. желѣзнодорож. станц. и назв. послѣдн.	Отъ Самары.						
4691	С. Высокое. Б. госуд. Рус. Прав. . . . .	Р. Б. Иргизъ.	98	93	3	3	3 81	591	2055	2017	18373	1830	Церковь, 2 школы; зем. и школа грамоты, 6 вѣтр. мельн. 2 овчин. завода и одна пар. мельн.	
4692	Д. Аюткина. Б. помѣщ. Рус. Прав. . . . .	Овр. Скрытый.	88	97	7	7	7 71	24	81	77	234	—		
<b>Х у т о р а .</b>														
4693	Х. бр. Кажасовыхъ.	—	88	97	7	7	7 71	2	7	10	854	6	Земля собственная. Паровая мельница.	
4694	Х. бр. Коноваловыхъ. . . . .	—	88	97	7	7	7 71	3	5	8	404	26		
4695	Х. С. Коновалова . . . . .	—	88	97	7	7	7 71	1	5	8	404	26		
4696	Х. В. Дохлова . . . . .	Р. Пестравка.	93	92	2	2	2 76	1	1	1	460	204	Земля собственная. Кирпичный заводъ.	
4697	Х. бр. Черниковыхъ.	Р. Овсянка.	115	110	20	20	20 98	1	4	2	1453	—		
4698	Х. Т-ва Кожевникова и др. . . . .	—	115	110	20	20	20 98	1	3	2	688	—		
<b>Порубежская (въ 3 ст., 11 уч. Зем. Нач., 4 суд. слѣд. уч., 6 приз. уч.).</b>														
4699	С. Старая Порубежка. Б. госуд. Рус. Прав. и раскол. . . . .	Р. Б. Иргизъ.	150	25	8	25	— 25	958	3048	3011	16504	3645	2 церкви, 1 прав. и 1 австрійск. 2 зем. и 2 церк. прих. шк., фельдшеръ, зем. ст., базаръ. Вол. Прав.	
4700	С. Гусиха. Б. госуд. Рус. и мордва. Прав. . . . .	—	145	30	16	30	8 30	287	902	914	4414	660	Церковь, зем. и церк.-прих. шк., земск. станція.	
<b>Х у т о р а .</b>														
4701	Х. Е. А. Курлиной.	Прудъ.	165	30	25	30	15 30	1	—	—	8000	—	Земля собственная. Вѣтр. мельница.	
4702	Х. кр. Шлепова . . . . .	—	170	30	20	30	18 30	5	23	23	900	—		
4703	Х. кр. Линькова . . . . .	—	175	30	18	30	15 30	1	—	—	73	—		
4704	Х. кр. Вербицкаго . . . . .	—	175	30	18	30	17 30	1	—	—	212	—		
4705	Х. кр. Колесникова.	—	180	35	20	35	18 30	1	—	—	240	—		
4706	Х. кр. Подовинникова.	—	175	27	18	27	18 27	1	—	—	663	—		
4707	Х. кр. Шубина. . . . .	—	180	30	20	30	20 30	1	—	—	100	—		

# НИКОЛАЕВСКІЙ УЪЗДЪ.

№	Названіе волости и входящихъ въ нее населенныхъ мѣстъ (сель, деревень, хуторовъ). Сословіе (когда крестьянское, то и разряды ихъ: бывшіе госуд., б. удѣл. и т. п.), национальность и вѣроисповѣданіе жителей.	Мѣсто населеннаго мѣста: при рѣкѣ, озерѣ, ручѣ, колодезѣ.	Расстояніе въ верст.						Число жителей.		Кол-во надѣль, или собств. земли въ десят.		Церкви, монастыри, молитв. зданія, школы, больн., почт. ст., земск. станц. пункты, метеор. станц., ярмарки, базары, фабрики, заводы, промыслы и т. п. Земскіе Начальники, Становые Приставы, Лѣсничіе, Вол. Прав., врачи, фельдш. и т. п.	
			Отъ Самары.	Отъ уѣзднаго города.	Отъ квар. Земск. Нач.	Отъ квар. Стан. Прис.	Отъ Волости. Правл.	Отъ близк. желѣзнодорожн. станц. и вѣст. послѣдн.	Число дворовъ.	Мужскаго пола.	Женскаго пола.	Удобной.		Неудобной.
<b>Рахмановская (въ 3 ст., 11 уч. Зем. Нач., 4 суд. слѣд. уч., 6 приз. уч.).</b>														
4708	С. Рахмановка. Б. госуд. Рус. Прав. . . .	Р. Большая Камеликъ.	146	50	35	50	—	50	439	1209	1390	6643	1113	Церковь, зем. школа. Базары по суббот. 2 ярмарки, пріем. покой. Врачъ, фельдшеръ. Акушерка, Ветеринар. Врачъ и 7 вѣтр. мельн. Вол. Прав.
4709	С. Малая Тарасовка. Б. госуд. Рус. Прав.	—	145	51	37	51	2	51	184	607	633	3321	556	Церковь, вверк.-прих. шк. и 3 вѣтр. мельн.
4710	С. Большая Тарасовка. Б. госуд. Рус. Мордва. Прав. . . . .	—	143	53	38	53	5	53	314	1197	1222	7352	159	Церковь, 2 церк.-прих. школы и 8 вѣтр. мельн.
4711	С. Ново-Спаское. Б. госуд. Рус. Прав.	—	143	50	36	50	5	50	136	456	467	4213	522	Церковь, церк.-прих. школа, 3 вѣтр. и одна водяная мельн.
<b>Рязановская (въ 1 ст., 1 уч. Зем. Нач., 2 суд. слѣд. уч., 1 приз. уч.).</b>														
4712	С. Рязановка. Лос. Нѣмцы. Лютер. . . . .	Р. Волга.	300	145	18	85	—	42	258	1350	1250	5291	525	Церковь, церк.-прих. и 2-хъ клас. школа. Вол. Прав.
4713	С. Унтервальденъ. Пос. Нѣмцы. Лютер. . . . .	—	294	140	24	80	6	37	410	1831	1785	5927	1159	Церковь, обществ. шк., 2-хъ клас. Зем. шк., хлѣбная приставъ пар. мельница.
4714	С. Сусаненталь. Пос. Нѣмцы. Лютер. . . . .	—	296	142	22	82	3	39	172	992	891	2445	859	Церковь, церк.-прих. и зем. школы.
4715	С. Баскаровка. Пос. Нѣмцы. Лютер. . . . .	—	298	144	20	84	1	41	251	1466	1381	4266	704	Церковь, церк.-прих. и 2-хъ клас. Земск. школы.
4716	С. Брокгаузенъ. Пос. Нѣмцы. Лютер. . . . .	—	303	147	15	87	2	44	250	780	792	3471	410	Церковь, церк.-прих. школа.
4717	С. Гоккербергъ. Пос. Нѣмцы. Лютер. . . . .	—	304	148	15	88	3	45	189	868	808	3042	644	Церковь, церк.-прих. школа.
<b>Самаровская (въ 6 ст., 8 уч. Зем. Нач., 3 суд. слѣд. уч., 4 приз. уч.).</b>														
4718	С. Самаровка. Б. помѣщ. Рус. Прав. . . .	Р. Сухая Вязовка.	55	125	20	20	—	40	157	438	462	106	—	Церк.-прих. школа, кред. т-во Вол. Прав. съ произ. почт. опер. фельдшеръ.
4719	С. Голдыбанъ. Б. госуд. Рус. Прав. . . . .	—	55	126	20	20	—	40	350	1257	1194	5717	548	Церковь, 3 зем. шк., зем. ст. Ветер. Врачъ. Зав. воен. кон. уч. 7 вѣтр. мельн. 1 кожевен. и 2 овчин. зав. Урядникъ.
4720	С. Александровка. Б. помѣщ. Рус. Прав.	—	67	125	32	32	12	52	87	286	304	857	49	Церковь, церк.-прих. школа, 2 вѣтр. мельн.

# НИКОЛАЕВСКИЙ УВЪДЪ.

№ №	Название волости и входящихъ въ нее населенныхъ мѣстъ (сель, деревень, хуторовъ). Сословіе (когда крестьянское, то и разряды ихъ: бывшіе госуд., б. удѣл. и т. п.), национальность и вѣроисповѣданіе жителей.	Положеніе населеннаго мѣста: при рѣкѣ, озерѣ, прудѣ, колодезѣ.	Разстояніе въ верст.					Число жителей.		Колич. надѣлн. или собств. земли въ десят.		Церкви, монастыри, молитв. зданія, школы, больн., почт. ст. земск. станц. пункты, метеор. станц., ярмарки, базары, фабрики, заводы, промыслы и т. п. Земскіе Начальники, Становые Пристава, Лѣсничіе, Вол Прав., врачи, фельдш. и т. п.		
			Отъ Самары.	Отъ уѣзнаго города.	Отъ квар. Земск. Нач.	Отъ квар. Стан. Прис.	Отъ Волостн. Правл.	Отъ близк. желѣзнодорожн. станц. и назв. постѣдн.	Число дворовъ.	Мужскаго пола.	Женскаго пола.		Удобной.	Неудобной.
4721	Д. Натальино. Б. помѣщ. Рус. Прав. . . . .	Р. Сухая Вязовка.	60	115	25	25	5	45	40	117	98	402	47	Вѣтряная мельница Школа грамоты, вѣтр. мельн.
4722	Д. Калыбелка. Б. помѣщ. Рус. Прав. . . . .	Р. Чагра.	62	119	27	27	7	47	56	190	179	456	4	
<b>Х у т о р а :</b>														
4723	Х. куп. М. Сурошиковой . . . . .	Р. Вязовка.	58	123	23	23	3	43	1	5	4	3500	500	Земля собственности.
4724	Х. куп. Е. Субботиной . . . . .	Прудъ Березовскій.	55	132	14	20	6	40	2	7	7	4000	27	
4725	Х. куп. П. Журавлева . . . . .	Р. Сухая Вязовка.	55	134	12	20	8	40	3	11	9	6000	—	
4726	Х. куп. М. Сурошиковой . . . . .	—	60	138	20	25	12	45	1	6	4	2500	500	
4727	Им. Кр. Позем. Банка. (Б. куп. Курлина) . . . . .	—	67	100	32	32	12	52	1	19	8	6000	300	
4728	Х. Барона А. Корфъ.	Прудъ Дурачій.	60	115	32	25	12	45	1	11	8	1998	7	
4729	Х. кр Новиковыхъ.	—	55	120	29	20	9	40	1	5	4	700	—	

## Самовольно-Ивановская (въ 7 ст., 9 уч. Зем. Нач., 3 суд. слѣд. уч., 4 приз. уч.).

4730	С. Самовольно Ивановка. Б. госуд. Рус. Прав. . . . .	Р. Моча.	90	175	35	35	—	65	520	1800	1820	9723	2452	Церковь, молитв. домъ, зем. цер. прих. шк. 2 ярмарки Базары по суббот. Вол. Прав.
4731	С. Славинка. Б. госуд. Рус. Прав. . . . .	—	100	180	40	40	5	60	350	1500	1550	8319	584	
4732	Д. Калошиновка. Б. гос. Малорос. Прав.	—	110	190	56	56	14	65	60	250	240	1320	16	Церковь и зем. шко-ла. Церковь и церк.-прих. школа
4733	Д. Горяиновка. Б. госуд. Малорос. Прав.	—	110	190	52	52	14	60	35	200	193	812	184	
4734	Д. Пушкарка. Б. госуд. Малорос. Прав. . . . .	—	120	196	45	45	14	70	39	170	160	1009	7	
4735	Д. Борщевка. Б. госуд. Малорос. Прав. . . . .	—	130	200	45	45	25	70	30	90	85	1030	248	
4736	Д. Новая Ивановка. Б. госуд. Малорос. Прав. . . . .	—	105	186	50	50	13	60	20	60	63	642	12	
4737	Х. куп. Дьякова.	—	83	160	30	30	7	65	1	30	5	4876	500	соб ств.
4738	Х. дв. Бибилова.	—	130	180	60	60	30	75	2	15	4	1600	500	

# НИКОЛАЕВСКІЙ УВЗДЪ.

№	Названіе волости и входящихъ въ нее населенныхъ мѣстъ (сель, деревень, хуторовъ). Сословіе (когда крестьянское, то и разряды ихъ: бывшіе госуд., б. удѣл. и т. п.), національность и вѣроисповѣданіе жителей.	Положеніе населеннаго мѣста: при рѣкѣ, озерѣ, прудѣ, колодецѣ.	Разстояніе въ верст.						Число жителей.		Колѣч. надѣльн. или собств. земли въ десл.		Церкви, монастыри, молитв. зданія, школы, больницы, почт. ст., земск. стани. пункты, метеор. стани., ярмарки, базары, фабрики, заводы, промыслы и т. п. Земскіе Начальники, Становые Пристава, Лѣсничіе, Вол. Прав., врачи, фельдш. и т. п.	
									Мужскаго пола.	Женскаго пола.	Удѣлобной.	Неудѣлобной.		
			Отъ Самары.	Отъ уѣзднаго города.	Отъ квар. Земск. Нач.	Отъ квар. Стан. Прис.	Отъ Волости. Права.	Отъ близк. желѣзнодорожн. станц. и назв. постѣдн.						Число дворовъ.
<b>Селезнихинская (въ 2 ст., 5 уч. Земск. Начальн., 1 суд. слѣд. уч., 5 приз. уч.).</b>														
4739	Д. Серганко-Надеждина. Б. помѣщ. Рус. Прав. и раскол. . . .	Р. М. Пр-извъ.	146	25	12	44	—	25	123	352	349	1431	46	Вол. Прав. 3 вѣтр. мел. и 1 съ нефт. двиг. зав. воен.-конск. уч.
4740	С. Селезниха. Б. госуд. Рус. Прав и рас.	—	146	25	12	44	4	25	369	1017	1069	6835	471	Церковь, зем. и 2 церк.-прих. шк., зем ст. 2 ярмарки, урядникъ, 5 вѣтр. мельн. 2 съ нефт. двиг. 2 овчин. заведенія, зем. больница, врачъ, фельдшоръ и акушерка.
4741	Д. Ново-Маріевка Б. помѣщ. Рус. Прав	—	150	26	8	45	4	26	107	342	370	1102	5	Школа грамоты, 2 вѣтр. мельн.
4742	Д. Ново-Павловка (Пензятка тожъ). Б. помѣщ. Рус. Прав. .	—	150	26	8	45	4	26	62	175	205	1046	16	
4743	Д. Швининовка. Б. помѣщ. Рус. Прав. .	—	140	25	20	50	5	25	38	132	144	610	3	
4744	С. Благовѣщенка (Петровское тожъ). Б. помѣщ. Рус. Прав. .	—	140	25	18	48	4	25	53	124	136	225	364	
4745	Д. Подшибаловка (Васильевка тожъ). Б. помѣщ. Рус. Прав. .	—	138	26	24	52	8	26	93	235	229	270	329	Земля над. карствен.
4746	Д. Подшибаловка (Себекино тожъ). Б. помѣщ. Рус. Прав. .	—												
4747	Д. Дороговинка (Адаевка тожъ). Б. помѣщ. Рус. Прав. . . . .	—	138	25	24	53	8	25	51	156	174	504	4	1 вѣтрян. мельница
4748	Д. Ружьевка. Б. помѣщ. Рус. Прав. . .	—	145	25	14	45	2	25	29	90	64	115	9	
4749	Д. Мавринка (Скрывной оврагъ тожъ) Б. помѣщ. Рус. Прав. .	Овр. Скрывной	140	37	20	35	12	37	31	110	89	420	80	1 вѣтрян. мельница.
<b>Уд. поселки:</b>														
4750	„Непейцевскій“. Перес. Малорос. Прав. .	Овр. Теплый.	150	21	14	48	4	21	5	10	15	550	—	
4751	„Баудеровскій“. Перес. Малорос. Прав. .	—	152	20	15	50	5	20	10	51	35	625	—	
4752	„Кропатовскій“ Перес. Малорос. Прав. .	—	154	19	16	52	6	19	11	28	33	448	2	
4753	„Постремовскій“ Перес. Малорос. Прав. .	—	155	17	17	54	8	17	16	49	46	625	—	

# НИКОЛАЕВСКИЙ УЪЗДЪ.

№ №	Названіе волости и входящихъ въ нее населенныхъ мѣстъ (село, деревень, хуторовъ). Сословіе (когда крестьянское, то и разряды ихъ: бывшіе госуд., б. удѣл. и т. п.), национальность и вѣроисповѣданіе жителей.	Положеніе населеннаго мѣста: при рѣкѣ, озерѣ, прудѣ, колодцѣ.	Разстояніе въ верст.					Число жителей			Кол-во надѣльн. или собств. земель въ десят.		Церкви, монастыри, молитв. зданія, школы, больн., почт. ст., земск. станц. пункты, метеор. станц., ярмарки, базары, фабрики, заводы, промыслы и т. п. Земскіе Начальники, Становые Пристава, Лѣнничіе, Вол. Прав., врачи, фельдш. и т. п.		
			Отъ Самары.	Отъ уѣзднаго города.	Отъ квар. Земск. Нач.	Отъ квар. Стан. Прист.	Отъ Волости. Правл.	Отъ близк. желѣзнодорож. станц. и назв. послѣдн.	Число дворовъ.	Мужскаго пола.	Женскаго пола.	Удобной.		Неудобной.	
															Земля а ренд. у. Удѣла.
4754	„Оливовскій“ Б. госуд. Рус. Прав. . . .	Озеро Ружевское.	151	17	17	49	8	17	7	18	23	475	—		
4755	Даниловское т-во кр. Перес. Малорос. Прав.	Р. М. Иргизъ.	152	27	8	45	6	27	5	26	26	554	15	Земля а ренд. у. Удѣла.	
4756	Березовское т-во кр. Малорос. Прав. . . .	—	149	25	10	45	3	25	6	31	33	1041	1	Куп. при Сол. Кр. Б.	
<b>Хутора:</b>															
4757	Х. куп. Чурина. . . .	Прудъ Соляцкз.	152	19	17	50	8	19	1	2	3	830	—	Земля собств. влад.	
4758	Х. дв. А. А. Акимова. . . . .	Р. М. Иргизъ.	140	25	17	49	6	25	1	1	—	3845	—	Земля собств. влад.	
4759	Х. Его-же. . . . .	Овр. Мокрый.	140	37	20	35	12	37	1	1	—	312	—	Земля собств. влад.	
4760	Х. дв. Г. А. Акимова . . . . .	Р. М. Иргизъ.	140	25	20	50	7	25	1	1	—	4157	—	Земля собств. влад.	
4761	Х. мѣщ. Буянова . . . .	—	138	25	27	56	12	25	1	4	4	563	—	Земля собств. влад.	
4762	Х. кр. Родионовыхъ.	Овр. Мокрый.	134	30	30	47	14	30	4	31	34	2479	—	Мельница съ нефтянымъ двигателемъ.	
4763	Х. мѣщ. Угодникова.	—	137	32	28	45	13	32	1	2	4	42	—	Земля собств. влад.	
4764	Х. кр. Смоляковыхъ.	Овр. Скрывной.	140	37	20	40	12	37	6	24	26	1728	—	Земля собств. влад.	
4765	Х. Вдовушкина . . . .	Р. М. Иргизъ.	150	27	8	45	6	27	6	18	21	428	—	Вѣтрян. мельн.	
4766	Х. кр. Кутузова . . . .	—	149	27	8	45	6	27	1	3	3	52	—	Вѣтрян. мельн.	
4767	Х. дв. Лятошинскаго	—	141	25	14	46	5	25	1	1	1	802	—	Земля собств. влад.	
4768	Х. „Тюменевскій“ куп. Аржанова. . . . .	—	157	14	17	49	8	14	1	4	3	968	—	Земля собств. влад.	
4769	Х. „Шиншиновскій“ куп. Аржанова . . . . .	—	140	25	20	50	5	25	1	6	7	2492	—	Земля собств. влад.	
4770	Х. „Лятошинскій“ куп. Аржанова. . . . .	—	143	20	24	53	12	20	1	1	2	1097	—	Земля собств. влад.	
4771	Х. кр. Галкиныхъ.	—	152	27	8	45	5	27	2	7	8	174	—	Земля собств. влад.	
<b>Смоленская (въ 8 ст., 10 уч. Зем. Нач., 4 суд. слѣд. уч., 4 приз. уч.).</b>															
4772	С. Смоленка. Б. госуд. Рус. Прав. . . .	Р. Сестра.	150	90	30	30	—	90	313	980	1049	12504	2364	надѣльн.	Церковь, земск. и дерк.-прих. шк. Вол. Прав. Завѣд. воен. конск. уч., зем. ст., фельдшеръ. Базары по воскрес.

# НИКОЛАЕВСКІЙ УѢЗДЪ.

№	Названіе волости и входящихъ въ нее населенныхъ мѣстъ (сель, деревень, хуторовъ). Состояніе (когда крестьянское, то и разряды ихъ: бывшіе госуд., б. удѣл. и т. п.), национальность и вѣроисповѣданіе жителей.	Положеніе населеннаго мѣста: при рѣкѣ, озерѣ, прудѣ, колодцѣ.	Разстояніе въ верст.						Число жителей.			Колѣч. надѣльн. или собств. земель въ десят.		Церкви, монастыри, молитв. зданія, школы, больн., почт. ст., земск. станц. пункты, метеор. станц., ярмарки, базары, фабрики, заводы, промыслы и т. п. Земскіе Начальники, Становые Пристава, Лѣсничіе, Вол. Прав., врачи, фельдш. и т. п.	
			Отъ Самары.	Отъ уѣзнаго города.	Отъ евар. Земск. Нач.	Отъ евар. Стан. Прис.	Отъ Волости. Правл.	Отъ близ. желѣзнодорож. станц. и назв. послѣдн.	Число дворовъ.	Мужскаго пола.	Женскаго пола.	Удобной.	Неудобной.		
4773	С. Перелюбъ. Б. госуд. Рус. Малорос. Прав. . . . .	Р. Камеликъ.	160	120	—	—	30	85	600	2128	1923	23351	2436	на дѣл.	Церковь, 2 земск. и перк.-прих. шк., почт. отд., зем. ст. Прием. покой, аптека, Врачъ, фельдшеръ, акушерка. Зем. Нач. Становой Пристава, Урядникъ. Базары по воскрес.
4774	С. Кирсановка. Б. госуд. Рус. Прав. . . . .	Р. Овсянка.	120	90	40	40	25	90	145	582	559	5453	317	на дѣл.	Церковь, перк.-прих. школа.
4775	Д. Бригадировка. Б. госуд. Рус. Малорос. Прав. . . . .	Р. Камеликъ.	161	120	1	1	31	85	40	210	185	1280	—	на дѣл.	
<b>Х у т о р а :</b>															
4776	Х. Смоленскій куп. Л. С. Аржанова . . .	Р. Сестра.	150	90	30	30	—	90	2	5	4	700	715	соб ств.	
4777	Х. Сестренскій т-во кр. Русск. Молокане .	—	130	105	25	25	12	105	27	127	123	3857	143	арен д.	
4778	Х. куп. Неклютина.	Прудъ.	130	105	24	24	13	105	1	16	12	4000	500	соб ств.	
4779	Х. Безсонова (им. Крест. Поз. Банка). Б. госуд. Малороссы. Прав. . . . .	Р. Дурная.	150	90	30	30	—	90	58	203	168	1453	400		
4780	Х. Воеводской (Горѣловской тожь) . .	—	155	95	23	23	10	95	1	4	3	1500	200	соб ств.	
4781	Х. Столбумачій т-во кр-нъ. Б. госуд. Рус. Прав. . . . .	—	155	96	24	24	8	96	7	24	17				
4782	Х. Поперечный т-во кр-нъ. Б. госуд. Рус. Прав. . . . .	Р. Поперечная.	155	102	18	18	12	102	29	128	91	1266	613	арен д. у Ка зны.	
4783	Х. куп. Шадринной. (Б. Жуковский) . . .	Р. Дурная.	155	102	20	20	12	102	1	8	4	3946	—		
4784	Х. бр. П. и С. Глуховыхъ . . . . .	—	155	102	20	20	12	102	1	17	12	3500	500		Земля собственная.
4785	Х. мѣст. Баламожновыхъ. (Б. И. С. Глухова) . . . . .	Прудъ.	156	98	22	22	12	98	1	5	4	500	—		
4786	Х. кр. Петрухина на зем. Перелюбскаго о-ва . . . . .	—	160	110	10	10	20	110	1	15	5	2000	350	арен д.	
4787	Х. Юрговскій (каз. обр. ст. по окладу № 1825 уч. 1.) . . .	Р. Камеликъ.	160	120	—	—	30	85	18	85	69	1641	65	арен д.	

# НИКОЛАЕВСКИЙ УЪЗДЪ.

№№	Названіе волости и входящихъ въ нее населенныхъ мѣстъ (сель, деревень, хуторовъ). Сословіе (когда крестьянское, то и разряды ихъ: бывшіе госуд., б. удѣл. и т. п.), национальность и вѣроисповѣданіе жителей.	Положеніе населеннаго мѣста: при рѣкѣ, озерѣ, прудѣ, колодезѣ.	Разстояніе въ верст.						Число жителей.			Колич. надѣлн. или собств. земли въ десят.		Церкви, монастыри, молитв. зданія, школы, больн., почт. ст., земск. станц. пункты, метеор. станц., ярмарки, базары, фабрики, заводы, промыслы и т. п. Земскіе Начальники, Становые Пристава, Лѣсничіе, Вол. Прав., врачи, фельдш. и т. п.
			Отъ Самары.						Мужскаго пола.	Женскаго пола.	Удобной.	Неудобной.		
			Отъ уѣзнаго города.	Отъ квар. Земск. Нач.	Отъ квар. Стан. Прис.	Отъ Волости. Права.	Отъ близ. желѣзнодорожн. станц. и лав. постѣвн.	Число дворовъ.						
4788	Х. Ковровский (каз. обр. ст. по окладу № 1825 уч. 2) . . .	Р. Камеликъ.	160	120	—	—	30	85	4	11	15	600	—	Зем. аренд. у казны.
4789	Х. Козловскій (каз. обр. ст. по окладу № 1825 уч. 3) . . .	—	160	120	1	1	30	85	35	140	125	1484	42	
4790	Х. куп. Л. С. Аржанова (Шиглинскій).	—	160	120	2	2	32	88	3	8	7	3000	400	соб. ств.
4791	Х. Мераевскій. Кр. Банка. (Б. куп. Зейфертъ) . . . . .	Р. Камениая.	160	127	7	7	37	85	115	354	327	5288	250	
4792	Х. Савельевъ-Спировъ. Б. госуд. Прав. . . . .	—	160	130	10	10	40	80	5	18	17	2000	130	Земля собственная.
4793	Х. Шмидтъ-Савельевскій . . . . .	—	160	132	12	12	40	80	1	2	2	200	180	
4794	Х. Б. Гирцевскій (Михайловскій тожъ) дв. Е. А. Михайловой.	Прудъ.	165	135	12	12	40	80	1	2	1	2000	200	Земля собственная.
4795	Х. куп. Маркелова. (Б. Кочетковскій) . . .	—	165	140	20	20	50	80	1	8	4	2000	—	
4796	Х. куп. Е. О. Юрина (Горбуновскій) . . .	Р. Дарькина.	148	145	25	25	55	90	1	20	6	3500	—	Вѣтр. мельница
4797	Х. Кошкинъ. Имѣн. Крест. Резем. Банка. (Б. Кошкиныхъ) . . .	Р. Б. Глушица.	150	150	30	30	35	80	94	337	275	4000	300	Вѣтр. мельница.
4798	Х. Маслово. Б. госуд. Малорос. Прав. . .	Р. Солянка.	180	140	20	20	50	65	34	123	106	4000	996	2 вѣтр. мельницы.
4799	Х. Егорушинскій. куп. Малюшкина . . .	—	180	140	20	20	50	80	1	20	5	3000	260	Кон. заводъ.
4800	Х. куп. Малюшкина (Бородинскій) . . . . .	Прудъ.	175	128	8	8	38	80	1	13	9	4000	—	Земля собственная.
4801	Х. Подмаревскій дв. Е. А. Семеновой . . .	Р. Камеликъ.	150	125	12	12	42	90	4	11	16	2275	225	
4802	Х. дв. Саблеръ . . . . .	—	150	125	10	10	40	90	1	8	4	2275	225	
4803	Х. Аверьяновскій куп. Курлиной. (Б. Шихобалова) . . . . .	Р. Сестра.	130	110	25	25	20	100	7	28	27	2800	500	
4804	Х. Бутурлинскій куп. П. Н. Шихобалова . . . . .	Прудъ.	150	135	15	15	45	95	1	10	2	3500	—	
4805	Х. Носова . . . . .	—	132	90	45	45	19	90	1	2	3	750	150	аренд.

## НИКОЛАЕВСКИЙ УЪЗДЪ.

№	Названіе волости и входящихъ въ нее населенныхъ мѣстъ (село, деревень, хуторовъ). Сословіе (когда крестьянское, то и разряды ихъ: бывшіе госуд., б. удѣл. и т. п.), національность и вѣроисповѣданіе жителей.	Положеніе населеннаго мѣста: при рѣкѣ, озерѣ, прудѣ, колодезѣ.	Разстояніе въ верст.						Число дворовъ.	Число жителей.		Колѣч. надѣлн. или соевт. землн въ десят.		Церкви, монастыри, молитв. зданія, школы, больн., почт. ст., земск. станц. пункты, метеор. станц., ярмарки, базары, фабрики, заводы, промыслы и т. п.	
			Отъ Самары.	Отъ уѣзднаго города.	Отъ квар. Земск. Нач.	Отъ квар. Стан. Црис.	Отъ Волости. Права.	Отъ блж. великодор. станц. и назв. постѣдк.		Мужскаго пола.	Женскаго пола.	Удобной.	Неудобной.		
4806	Х. мѣщ. П. Мальцевой . . . . .	Р. Сестра.	150	85	35	35	5	85	1	4	2	1200	300	аренд. собств.	
4807	Х. Заматинскій. Куп. Шихобалова . . . . .	Р. Овсяника.	120	90	40	40	25	95	1	7	9	5000	510		
4808	Х. Исасва . . . . .	—	130	105	25	25	12	105	2	26	24	1600	200		
4809	Х. Поташуева . . . . .	—	130	105	25	25	12	105	2	10	11	1600	200		
4810	Х. Фадиана . . . . .	—	130	105	25	25	12	105	2	14	9	1600	200		
4811	Х. Хохлачева . . . . .	—	105	85	40	40	25	85	1	3	2	2000	—		

### Солянская (въ 8 ст., 10 уч. Земск. Начал., 4 суд. слѣд. уч., 3 приз. уч.).

4812	С. Солянка. Б. госуд. Бѣлорос. Прав. . . . .	Р. Солянка	200	110	50	50	—	35	235	1309	1125	7160	2342	на дѣл.	Церковь, 2 школы зем. и церк.-прих., почт. отд., зем. ст. 3 ярмарки. Вол. Прав.
4813	Д. Владимировка. Б. госуд. Малорос. и бѣлорос. Прав. . . . .	Р. Камышлакъ.	200	103	50	50	7	40	50	272	260	1368	120		
<b>Хутора:</b>															
4814	Х. Грызлы. Б. госуд. Прав. . . . .	Р. Солянка.	200	103	50	50	7	40	34	123	124	Казенныя оброчныя статьи.			
4815	Х. Кочетки. Б. госуд. Рус. Прав. . . . .	Р. Камышлакъ.	200	103	50	50	7	40	40	132	128				
4816	Х. Безусакъ. Б. госуд. Рус. Прав. . . . .	—	200	100	45	45	10	45	6	25	26				
4817	Х. Перекопновскій. Б. госуд. Рус. Прав. . . . .	Оз. Лебяжье.	200	100	45	45	10	45	3	11	13				
4818	Х. Рокунтъ . . . . .	Р. Камышлакъ.	200	100	50	50	8	35	1	9	6				
4819	Х. Бенардакъ куп. А. М. Мальцева. . . . .	Прудъ.	200	115	35	35	15	40	1	54	30				
4820	Х. Петиневскій его же. . . . .	—	210	115	45	45	15	35	1	12	7	33000	7000		
4821	Х. Дѣвичій его же. . . . .	—	200	120	27	27	20	45	1	12	7				
4822	Х. Холманка его же. . . . .	—	200	120	27	27	30	50	1	22	14				



# НИКОЛАЕВСКІЙ УЪЗДЪ.

№	Названіе волости и входящихъ въ нее населенныхъ мѣстъ (сель, деревень, хуторовъ). Сословіе (когда крестьянское, то и разряды ихъ: бывшіе госуд., б. удѣл. и т. п.), національность и вѣроисповѣданіе жителей.	Положеніе населеннаго мѣста: при рѣкѣ, озерѣ, прудѣ, колодцѣ.	Разстояніе въ верст.						Число жителей.			Кол-во надѣльн. или собств. земель въ десятахъ.		Церкви, монастыри, молитв. зданія, школы, больн., почт. ст. земск. станц. пункты, метеор. станц., ярмарки, базары, фабрики, заводы, промыслы и т. п.		
									Число дворовъ.			Удобной.			Неудобной.	
			Отъ Самары.	Отъ уѣзднаго города.	Отъ квар. Земск. Нач.	Отъ квар. Стан. Прис.	Отъ Волости. Правл.	Отъ близж. желѣзнодорож. станц. и назв. постѣдн.								

## Сулакская (въ 1 ст., 2 уч. Зем. Нач., 1 суд. слѣд. уч., 2 приз. уч.).

4823	С. Сулак. Б. госуд. Рус. Прав. и раскол.	Р. Б. Иргизь.	185	38	45	17	—	38	908	2905	2990	13220	3113	
								С. Рим.-Корсаково, Николаевск.						2 церкви, 4 шк.: 2 зем. и 2 церк.-прих., зем. ст. 2 ярмарки: Базары по средамъ и воскрес. зав. воен.-кон. уч. Вол. Прав. и фельдшер. пун. Урядникъ.
4824	С. Перекопная Лука. Б. удѣл. Рус. Прав. и раскол. . . . .	—	187	40	25	15	2	40	299	959	960	2844	600	Церковь и церк.-прих. школа.
	<b>Хутора:</b>							С. Рим.-Корсаково, Николаевск.						
4825	Х. дв. Соловьевой .	Прудь.	190	45	26	30	18	10	1	2	3	25	—	
														соб. ств.
4826	Х. „Красновскій“ Студенцкое Т-во. Рус. Прав. . . . .	Р. Б. Иргизь.	193	45	36	7	9	45	46	122	135	1452	128	Куп. при сод. Кр. Банка.
4827	Х. „Адеркаскій“ куп. Мамцева. . . . .	Прудь.	192	47	25	32	20	8	1	35	12	5643	—	соб. ств.

## Сухо-Вязовская (въ 6 ст., 8 уч. Зем. Нач., 3 суд. слѣд. уч., 4 приз. уч.).

4828	С. Сухая-Вязовка. Б. госуд. и удѣл. Рус. Прав. и сектанты .	Р. Моча.	35	160	—	16	—	35	640	1868	2020	12452	1045	Церковь, 2 шк.: зем. и церк.-прих., военноконс. уч. Вол. Прав. фельдшеръ, урядникъ. 3 ярмарки. Зем. Начал.
								Самара.						
4829	С. Яблонный Врагъ. Б. госуд. и удѣлн. Рус. Прав. и сектанты.	—	47	160	12	28	12	47	554	1550	1611	5420	685	Церковь, 2 школы: зем. и церк.-прих., врачъ приемный покой, зем. станція.
	<b>Поселки</b>													
	Перес. Малорос. Прав													
4830	„Прилуцскій“ . .	Прудь.	48	162	29	29	12	48	13	73	55	1000	—	Земля арендованная.
4831	„Малодѣвницкій“ . .	—	47	161	28	28	11	47	12					
4832	„Погарицкскій“ . .	—	48	162	29	29	12	48	23	70	73	1000		
4833	„Дмитриевскій“ . .	—	47	161	28	28	11	47	26	58	27	1000		
4834	„Луецково-Боравицкій“ . . . . .	—	48	162	29	29	12	48	24	30	31	1000		
4835	Х. куп. Аржанова.	Р. Моча.	50	155	15	31	15	50	1	5	4	9000	—	

## НИКОЛАЕВСКІЙ УВЪДЪ.

№ №	Названіе волости и входящихъ въ нее населенныхъ мѣстъ (сель, деревень, хуторовъ). Сословіе (когда крестьянское, то и разряды ихъ: бывшіе госуд., б. удѣл. и т. п.), національность и вѣроисповѣданіе жителей.	Положеніе населеннаго мѣста: при рѣкѣ, озерѣ, прудѣ, колодецѣ.	Разстояніе въ верст.						Число жителей.			Кол-ч. надѣльн. или собств. земли въ десят.		Церкви, монастыри, молитв. зданія, школы, больн., почт. ст., земск. станц. пункты, метеор. станц., ярмарки, базары, фабрики, заводы, промыслы и т. п. Земскіе Начальники, Становые Пристава, Лѣсничіе, Вол. Прав., врачи, фельдш. и т. п.
			Отъ Самары.	Отъ уѣднаго города.	Отъ квар. Земск. Нач.	Отъ квар. Стан. Прис.	Отъ Волостн. Права.	Отъ близ. железнодорож. станц. и назв. послѣдн.	Число дворовъ.	Мужскаго пола.	Женскаго пола.	Удобной.	Неудобной.	
<b>Таволжанская (въ 3 ст., 11 уч. Земск. Начальн., 1 суд. слѣд. уч., 6 приз. уч.).</b>														
4836	С. Таволжанка. Б. госуд. Рус. Прав. и раскол. . . . .	Р. Б. Иргизь.	148	17	—	17	—	17	822	2525	2668	9718	2276	Двѣ церкви, 2 зем. шк.: мужск. и жен. 2 церк.-прих. шк., 2 ярмарки, зем. ст., почт. ст., 26 вѣтр. мельн. Вол. Прав. Зем. Нач. воен.-конск. уч., фельдшер. пун., урядникъ.
4837	С. Пузаниха (Преображенка тожъ) Б. госуд. Старообряд. и прав. . . . .	—	156	9	8	9	8	9	528	1943	1816	6517	2052	1 церковь, 11 вѣтр. мельн., школа грамоты.
4838	С. Малая Таволжанка Б. удѣльн. Старообряд. . . . .	Озеро Старица.	153	12	4	12	4	12	177	335	499	2161	557	Церковь, 7 вѣтр. мельн., школа грамоты.
<b>Тягло-Озерская (въ 5 ст., 7 уч. Земск. Начал., 3 суд. слѣд. уч., 3 приз. уч.).</b>														
4839	С. Тяглое Озеро. Б. удѣльн. Рус. Прав. и раскол. . . . .	Озеро Тяглое.	98	82	8	8	—	82	227	1303	1327	3218	240	Церковь, церк.-прих. школа, 6 вѣтр. мельн., зав. воен. кон. уч., Вол. Прав. Урядникъ, кред. тов.
4840	С. Ломовка. Б. госуд. Рус. Прав. . . . .	Овр. Теплый.	106	74	16	16	8	74	372	1120	1360	6082	419	Церковь, церк.-прих. школа, 3 вѣтр. и 1 вод. мельн.
4841	С. Тепловка. Б. госуд. Мордва. Прав. . . . .	Р. Б. Иргизь.	107	73	17	17	9	73	237	741	790	3067	467	Церковь, церк.-прих. школа, 3 вѣтр. мельн.
4842	Д. Садовка. Б. удѣл. Рус. Прав. и молokane.	Р. Овсянка.	99	86	4	4	4	86	37	130	158	439	141	Церк.-прих. школа.
4843	Пос. Папгулеузинский. Б. удѣльн. Малорос. Прав. . . . .	Р. Б. Иргизь.	102	78	12	12	4	78	5	13	20	200	—	Земля надѣльная.
<b>Х у т о р а :</b>														
4844	Х. Каз. Хохлачева.	Р. Овсянка.	107	90	12	12	8	90	1	5	7	6040	90	Механич. мельн.
4845	Х. Куп. Куралной.	—	117	87	22	22	18	87	1	7	9	11500	1200	
4846	Х. ся-же . . . . .	—	112	90	17	17	18	90	1	10	12	собо ств.	собо ств.	

## НИКОЛАЕВСКІЙ УѢЗДЪ.

№	Названіе волости и входящихъ въ нее населенныхъ мѣстъ (сель, деревень, хуторовъ). Сословіе (когда крестьянское, то и разряды ихъ: бывшіе госуд., б. удѣл. и т. п.), національность и вѣроисповѣданіе жителей.	Положеніе населеннаго мѣста: при рѣкѣ, озерѣ, прудѣ, колодецѣ.	Разстояніе въ верст.						Число жителей.			Колѣч. надѣльн. или собств. земли въ десят.		Церкви, монастыри, молитв. зданія, школы, больн., почт. ст., земск. станц. пункты, метеор. станц., ярмарки, базары, фабрики, заводы, промыслы и т. п. Земскіе Начальники, Становые Пристава, Лѣсничіе, Вол. Прав., врачи, фельдш. и т. п.	
			Отъ Самары.	Отъ уѣзднаго города.	Отъ квар. Земск. Нач.	Отъ квар. Стан. Прис.	Отъ Волости. Прав.	Отъ близ. железнодорож. станц. и назв. посылк.	Число дворовъ.	Мужскаго пола.	Женскаго пола.	Удобной.	Неудобной.		
															Мужскаго пола.
<b>Хворостянская (въ 4 ст., 4 уч. Земск. Нач., 1 суд. слѣд. уч., 5 приз. уч.).</b>															
4847	С. Хворостянка. Б. госуд. Рус. Прав. и раскол. . . . .	Р. Чагра.	110	70	40	—	—	50	1005	2947	3042	11941	2210	Двѣ церкви, 3 расколы, молитвен. дома. 4 шк.: зем. 2 церк. прих. и 2-хъ клас. мин., зем. больница, зем. ст., почт. отд. 3 ярмарки. Базары по воскрес. и по субботамъ. вод. мельн. 2 маслоб. зав. Становой Приставъ. Вол. Прав. Врачъ, фельдшеръ, акушерка, зав. воен. кон.уч. Урядникъ.	
4848	С. Чувичи. Б. госуд. Рус. Прав. . .	Прудъ Чувичъ.	125	55	40	12	12	65	365	1042	1062	7729	86	Церковь, и церк. прих. школа.	
4849	Д. Кордонъ. Б. помѣщ. Рус. Прав. . .	Р. Чагра.	100	70	48	8	8	50	98	272	292	675	37	Школа грамоты.	
4850	Д. Варваринка. Б. помѣщ. Рус. Прав. . .	—	99	70	49	9	9	49	18	50	57	—	15		
4851	Д. Ивановка. Б. помѣщ. Рус. Прав. . .	—	98	70	50	10	10	48	6	10	11	16	9		
<b>Х у т о р а :</b>															
4852	Х. „Купцы“ (Лысовскій тожъ) мѣщ. Марковыхъ съ проч. . .	—	100	70	47	7	7	51	27	58	66	698	170		
4853	Х. п. гр. Т. С. Докучаевой . . . . .	Прудъ.	100	60	55	17	17	60	4	15	6	9771	360		
4854	Х. „Старо - Костычевскій“ (Смоленской жен. общины) . . . .	Р. Чагра.	100	70	48	8	8	51	1	2	14	235	15		
4855	Х. кр. Коткова . . .	Колодець.	110	60	52	15	15	60	1	1	1	197	2		
4856	Лѣсная стор. о-ва кр-ль с. Хворостянки.	Прудъ Малый Иргизъ.	120	55	63	17	17	65	1	1	2	28	—	на дѣл.	

## НИКОЛАЕВСКІЙ УѢЗДЪ.

№	Названіе волости и входящихъ въ нее населенныхъ мѣстъ (сель, деревень, хуторовъ). Сословіе (когда крестьянское, то и разряды ихъ: бывшіе госуд., б. удѣл. и т. п.), национальность и вѣроисповѣданіе жителей.	Положеніе населеннаго мѣста: при рѣкѣ, озерѣ, прудѣ, колодезѣ.	Разстояніе въ верст.					Число жителей.			Кол-во надѣловъ или собств. земель въ десат.		Церкви, монастыри молитв. зданія, школы, больн., почт. ст., земск. станц. пункты, метеор. станц., армарки, базары, фабрики, заводы, промыслы и т. п. Земскіе Начальники, Становые Пристава, Лѣсничіе, Вол. Прав., врачи, фельдш. и т. п.		
			Отъ Самары.	Отъ уѣзднаго города.	Отъ квар. Земск. Нач.	Отъ квар. Стан. Прис.	Отъ Волости. Прам.	Отъ близ. желѣзнодорож. станц. и назв. посѣлѣн.	Число дворовъ.	Мужскаго пола.	Женскаго пола.	Удобной.		Неудобной.	
<b>Хлѣбновская (въ 2 ст., 5 уч. Земск. Начальн., 1 суд. слѣд. уч., 5 приз. участ.).</b>															
4857	С. Ново-Захаркино. Б. госуд. Рус. и морд-ва. Прав. и старообр.	Рѣчка Красная.	175	30	—	40	—	30	197	732	751	2519	1339	над ъл.	Церковь, земск. и церк.-прих. шк., зем. ст., механ. мельн. 4 вѣтр. мельн. Земск. Нач. Вол. Прав. Зав. воен. конск. уч., фельдшеръ, урядникъ.
4858	С. Озники. Б. помѣщ. Рус. Прав. Един. и старообр. . . . .	Р. М. Иргизъ.	175	35	5	35	5	35	196	607	624	529	35	дарс твен.	2 церкви: Прав. и единон. 2 старообр. молитв. дома, церк.-прих. шк. 1 механ. мельн. и 3 вѣтр.
4859	С. Красная Рѣчка (Шалашы тожъ). Б. госуд. Рус. Прав. . . . .	Р. Красная.	175	17	12	52	12	17	168	585	546	4132	431	над ъл.	Церковь, церк.-прих. школа; 4 вѣтр. мельницы.
4860	С. Хлѣбновка (Устиновка тожъ). Б. помѣщ. Рус. Прав. . . . .	Р. Солянка.	184	35	7	45	7	35	194	585	555	579	90	дарс твен.	Земская школа и 4 вѣтр. мельн.
4861	С. Преображенка. Б. госуд. Рус. и морд-ва. Прав. и старообрядцы . . . . .	Р. Куличиха.	184	37	11	45	11	37	79	300	300	1809	141	над ъл.	Церковь, церк.-прих. шк., одна механ. мельн. и 2 вѣтр.
4862	Д. Мордвиновка. Б. помѣщ. Рус. Прав. . . . .	Р. М. Иргизъ.	170	30	5	40	5	30	116	405	421	460	352	дарс твен.	Церковная шк. грамоты, 2 вѣтр. мельн.
4863	Д. Чирковка. Б. помѣщ. Рус. Прав. и единон. . . . .	—	175	37	7	35	7	37	55	172	183	2071	—	соб ств.	Церковная шк. грамоты, 2 вѣтр. мельн.
4864	Д. Медынка. Б. государ. Рус. Прав. и старообряд. . . . .	Рѣчка Куличиха.	184	37	10	45	10	37	89	289	339	615	32	соб ств.	Старообряд. мол. домъ и 2 вѣтр. мельн.
4865	Д. Ивановка. Б. помѣщ. Рус. Прав. . . . .	Рѣчка Малый Иргизъ.	186	45	15	40	15	45	37	145	124	1200	—	соб ств.	1 вѣтр. мельн.
4866	Д. Грачи. Б. помѣщ. Рус. Прав. и старообряд. . . . .	—	170	31	5	39	5	31	86	229	233	579	48	дарс твен.	3 вѣтр. мельницы.
<b>Х у т о р а:</b>															
4867	Х. Бобринскаго т-ва.	Рѣчка Красная.	170	23	7	45	7	23	42	127	135	3187	20	дарс твен.	Церковная школа грамоты, вѣтр. мельн.
4868	Х. Александровскаго т-ва . . . . .	Рѣчка Куличиха.	184	37	10	45	10	37	33	80	85	1550	200	соб ственная.	Министер. уч., 1 вѣтр. мельн.
4869	Х. дв-нѣ Устиновыхъ . . . . .	Рѣчка Солянка.	184	35	7	45	7	35	4	57	44	12400	1200	Земля	
4870	Х. куп. Меркульева „Полеводинскій“ . . . . .	Прудъ.	170	37	8	33	8	37	5	49	30	4192	250		1 вѣтр. мельн.

## НИКОЛАЕВСКІЙ УѢЗДЪ.

№	Названіе волости и входящихъ въ нее населенныхъ мѣстъ (селя, деревень, хуторовъ). Состояніе (когда крестьянское, то и разряды ихъ: бывшіе госуд., б. удѣл. и т. п.), національность и вѣроисповѣданіе жителей.	Положеніе населеннаго мѣста: при рѣкѣ, озерѣ, прудѣ, колодецѣ.	Разстояніе въ верст.						Число дворовъ.	Число жителей.		Кол-во надѣлн. или собств. земли въ десятахъ.		Церкви, монастыри, молитв. зданія, школы, больн., почт. ст., земск. станц. пункты, метеор. станц., ярмарки, базары, фабрики, заводы, промыслы и т. п.  Земские Начальники, Становые Пристава, Лѣсничіе, Вол. Прав., врачи, фельдш. и т. п.
										Мужскаго пола.	Женскаго пола.	Удобной.	Неудобной.	
			Отъ Самары.	Отъ уѣзднаго города.	Отъ квар. Земск. Нач.	Отъ квар. Стан. Прис.	Отъ Волостн. Правл.	Отъ близ. желѣзнодорож. станц. и назв. постанц.						
4871	Х. куп. Мальцова „Симоновскій“ . . .	Прудъ.	175	20	10	52	10	20	2	4	5	4000	150	соб ств.
4872	Х. мѣщ. Игнатъева.	Рѣка Куличиха	186	45	15	40	15	45	2	10	4	150	35	арен дов.
4873	Х. куп. Меркулова „Келлерскій“ . . .	Прудъ.	170	40	11	30	11	40	1	3	2	1000	—	соб ств.
<b>Чернавская (въ 5 ст., 6 уч. Земск. Начал., 3 суд. слѣд. уч., 3 приз. уч.)</b>														
4874	С. Чернава (Вязовка тожь). Б. госуд. Рус. Прав. . . .	Рѣка Чернава.	118	50	25	40	—	50	467	1770	1739	8943	471	
Николаевскъ.														
4875	С. Мало-Архангельское (Карловка тожь). Б. госуд. Рус. Прав.	—	110	58	20	33	8	58	220	823	781	5794	380	
4876	Д. Щигры (Ветлянка тожь). Б. госуд. Рус. Прав. . . .	—	120	48	27	42	2	48	107	400	376	2091	182	
<b>Х у т о р а:</b>														
4877	Х. куп. А. С. Аржанова „Тотлебенскій“.	Р. Малая Чернава.	122	54	30	36	4	54	1	10	11	6500	166	
4878	Х. кр. Антоничева „Яблонскій“ . . . .	Р. Яблонка.	130	60	37	33	10	60	1	15	13	1814	287	
4879	Х. кр. Антоничева „Рябиновскій“ . . .	Оврагъ Рябиновый.	127	64	40	25	14	64	1	5	2	1487	20	
4880	Х. кр. К. Д. Цопова „Липовый“ . . . .	Доль Липовый.	118	50	25	43	3	50	1	1	1	500	66	
4881	Х. кр. Е. И. Цопова „Липовый“ . . .	—	118	50	25	43	3	50	1	1	—	500	66	

## НОВОУЗЕНСКИЙ УЪЗДЪ.

№ №	Названіе волости и входящихъ въ нее населенныхъ мѣстъ (сель, деревень, хуторовъ). Сословіе (когда крестьянское, то и разряды ихъ: бывшіе госуд., б. удѣл. и т. п.), національность и вѣроисповѣданіе жителей.	Положеніе населеннаго мѣста: при рѣкѣ, озерѣ, прудѣ, колодецѣ.	Разстояніе въ верст.						Число жителей.			Колѣч. надѣльн. или собств. земли въ десят.		Церкви, монастыри молитв. зданія, школы, больн., почт. ст., земск. станц. пункты, метеор. станц., ярмарки, базары, фабрики, заводы, промыслы и т. п. Земскіе Начальники, Становые Пристава, Лѣсничіе, Вол. Прав., врачи, фельдш. и т. п.			
			Отъ Самары и Саратова.	Отъ уѣзднаго города.	Отъ квар. Земск. Нач.	Отъ квар. Стан. Прис.	Отъ Волостн. Правл.	Отъ близк. желѣзнодорож. станц. и назв. постѣдн.	Число дворовъ.	Мужскаго пола.	Женскаго пола.	Удѣлн. оубн. оубн. оубн.	Неудѣлн. оубн. оубн. оубн.				
Александрово-Гайская (Полиц. надзир. сл. Алекс. Гай, 1 уч. Зем. Нач., 3 суд. слѣд. уч., 1 приз. уч.).																	
4882	Сл. Александровъ-Гай. Б. госуд. Рус. Прав. и сект. . . . .	Р. Б. Узень.	418 <u>250</u> (*)	50	50		кв. полиц. надз.	—	3	Александръ Гай.	1617	5760	5823	20188	28711	надѣл.	Церковь, 6 шк.: 3 зем., 2 церк.-прих. и 1 мин. Пріемный покой. Почт. тел. отд., зем. станц. 3 ярмарки, 2 кирпич. завода. 30 вѣтр. и 1 пар. мельн., скотобойня. Аптека, зем. врачъ, ветер. зем. врачъ, завѣд. воен.-кон. уч., Пол. Над. Вол. Прав. Уряд. Базары ежедн. 2 мыловар. завод. Аген. Рус. Торг. Банка. Кред. Товарищ.
4883	С. Новая Александровка. Б. удѣл. Рус. Прав. и сект. . . . .	—	416 <u>251</u>	51	51	1	1	4	453	1578	1611	6540	8254	надѣл.		Церковь, 3 шк.: зем. и 2 церк.-прих. 10 вѣтр. мельн. 2 обдирки.	
4884	Д. Передовой Поселокъ. Отст. нижн. чины. Рус. Прав. и сект. . . . .	—	435 <u>270</u>	67	67	17	17	20	51	159	164	3288	2890	надѣл.		Церковь, школа, 2 вѣтр. мельн. . . . .	
4885	Пос. Варфоломѣевскій 1-й. . . . .	Прудъ Кривой Лиманъ.	448 <u>280</u>	65	65	30	30	30	31	125	127	816	—	аренд.			
4886	Пос. Варфоломѣевскій 2-й. . . . .	—	448 <u>280</u>	65	65	30	30	30	23	90	104	700	—	аренд.			
4887	Пос. Лавро-Сергіевскій . . . . .	Р. М. Узень.	423 <u>276</u>	25	25	45	45	26	29	61	66	1736	—	аренд.		аренд. у Казны.	
4888	Пос. Жулдыбинскій. Хутора.	Колодець.	443 <u>278</u>	68	68	25	25	28	4	16	19	140	—	аренд.			
4889	Х. Щеголева (онъ же Харламовъ) . . . . .	Р. Б. Узень.	418 <u>237</u>	33	33	17	17	13	8	18	10	9	—	аренд.	20		
4890	Х. Курбатова . . . . .	—	426 <u>243</u>	41	41	9	9	7	1	5	3	10	—	надѣл.	20		
4891	Х. Макаровыхъ . . . . .	Колодцы.	424 <u>256</u>	56	56	6	6	6	2	10	5	20	—	надѣл.	30		
4892	Х. Сорокиныхъ . . . . .	Р. Б. Узень.	442 <u>260</u>	57	57	7	7	10	3	16	21	—	—	надѣл.	25		

(\*) Цифры подъ чертой въ графѣ 4-й означаютъ разстояніе отъ г. Саратова.

## НОВОУЗЕНСКІЙ УБЪДЪ.

№	Названіе волости и входящихъ въ нее населенныхъ мѣстъ (сель, деревень, хуторовъ). Состояніе (когда крестьянское, то и разряды ихъ: бывшіе госуд., б. удѣл. и т. п.), національность и вѣроисповѣданіе жителей.	Положеніе населеннаго мѣста: при рѣкѣ, озерѣ, прудѣ, колодцѣ.	Разстояніе въ верст.						Число дворовъ.	Число жителей.		Колич. надѣльн. или собств. земли въ десят.		Церкви, монастыри, молитв. зданія, школы, больн., почт. ст., земск. станц. пункты, метеор. станц., ярмарки, базары, фабрики, заводы, промыслы и т. п. Земскіе Начальники, Становые Пристава, Лѣсничіе, Вол. Прав., врачи, фельдш. и т. п.	
			Отъ Самары и Саратова.							Мужскаго пола.	Женскаго пола.	Удобной.	Неудобной.		
			Отъ уезднаго города.	Отъ квар. Земск. Нач.	Отъ квар. Стан. Прис.	Отъ Волости. Права.	Отъ близж. желѣзнодорож. станц. и вѣзл. постѣдл.	Отъ Самары и Саратова.							
4893	Х. „Фоминъ“ Суикова, Чурикова и Сюсюкина. . . . .	Колодцы.	453 275	75	75	25	25	25	5	12	8	2000	3000	аренд. у казны.	
4894	Х. Богоболова. . .	Прудъ и колодцы.	460 275	75	75	25	25	25	2	18	12	4334	3204	аренд. у казны.	
4895	Х. Петченко и Подусьмакъ. . . . .	Колодцы.	468 281	83	83	33	33	31	7	9	7	2166	1975	аренд. у казны.	
4896	Х. „Коньковъ Мостъ“ Петченкъ. . . . .	Р. М. Узень.	485 278	80	80	30	30	28	3	10	6	—	2	аренд. у казны.	Вѣтр. мельн.
4897	Х. „Ботанина“ Филатова съ тов. . .	Колодцы.	452 265	67	67	17	17	15	1	5	2	5154	6945	аренд. у казны.	
4898	Х. Локарева. . . . .	—	465 227	65	65	25	25	23	1	4	3	3117	1644	аренд. у казны.	
4899	Х. Фешина съ тов.	Р. М. Узень.	405 275	25	25	35	35	25	9	18	25	1353	2565	аренд. у казны.	
4900	Х. Моцелевъ и Кобацкова. . . . .	—	406 274	23	23	27	27	24	2	12	9	1560	1010	аренд. у казны.	
4901	Х. „Камышевъ“ бр. Урусовыхъ. . . . .	Колодцы.	408 274	23	23	27	27	24	1	9	6	2572	1548	аренд. у казны.	
4902	Х. „Яндринскій 2-й“ Попова съ товарищ. .	—	403 268	18	18	32	32	18	1	5	2	1287	2524	аренд. у казны.	
4903	Х. Коблова. . . . .	Р. Б. Узень.	400 240	15	15	35	35	15	1	6	1	740	1494	аренд. у казны.	
4904	Х. Жданова и Лялева съ товарищ. .	Колодцы.	388 270	23	23	23	23	20	5	8	3	1537	2489	аренд. у казны.	
4905	Х. В. Киселева съ товарищ. . . . .	—	386 233	21	21	27	27	21	6	17	11	1930	1461	аренд. у казны.	
4906	Х. Котова съ товарищ. . . . .	—	390 275	30	30	25	25	25	7	21	9	2619	2101	аренд. у казны.	
4907	Х. Тимошонковыхъ.	Р. Б. Узень.	390 278	25	25	25	25	28	3	7	3	740	1494	аренд. у казны.	
4908	Х. Савинковыхъ. .	Колодцы.	383 225	18	18	35	35	18	1	9	5	2354	1763	аренд. у казны.	

## НОВОУЗЕНСКІЙ УЪЗДЪ.

№	Названіе волости и входящихъ въ нее населенныхъ мѣстъ (сель, деревень, хуторовъ). Сословіе (когда крестьянское, то и разряды ихъ: бывшіе госуд., б. удѣл. и т. п.), національность и вѣроисповѣданіе жителей.	Мѣсто: при рѣкѣ, озерѣ, прудѣ, колодцѣ.	Разстояніе въ верст.						Число жителей.			Колѣч. надѣльн. или собств. земли въ десят.		Церкви, монастыри, молитв. зданія, школы, больн., почт. ст., земск. станц. пункты, метеор. станц., ярмарки, базары, фабрики, заводы, промыслы и т. п. Земскіе Начальники, Становые Пристава, Лѣсничіе, Вол. Прав., врачи, фельдш. и т. п.	
			Отъ Самары и Саратова.						Число дворовъ.	Мужскаго пола.	Женскаго пола.	Удобной.	Неудобной.		
			Отъ уѣзнаго города.	Отъ квар. Земск. Нач.	Отъ квар. Стан. Прав.	Отъ Волостн. Правл.	Отъ близ. желѣзнодорожн. станц. и лавр. постѣйки.	Отъ Самары и Саратова.							
4909	Х. гр. Коньгица . .	Р. Б. Узень.	427 265	57	57	12	12	15	1	5	2	110	134	аренд. у казны.	
4910	Х. Г. П. Пендѣва.	Колодцы.	410 230	25	25	25	25	22	1	9	2	2215	1847	аренд. вл.	
4911	Х. М. П. Пендѣва.	—	428 263	60	60	10	10	13	1	8	1	400	400	Земля аренд.	
4912	Х. Шеломанова . .	—	428 263	60	60	10	10	13	1	9	2	100	100		
4913	Х. бр. Сошниковыхъ.	—	420 250	60	60	8	8	13	1	10	2	300	300		
<b>Линія Рязанско-Уральской ж. д.</b>															
4914	Ст. Александровъ-Гай . . . . .	Прудъ и колодцы.	417 247	45	45	3	3	—	8	33	46	—	—		
	Полуказармы . . .	Колодцы.	400 235	23	23	17	17	15	1	12	14	—	—		
<b>Алексашкинская (въ 6 ст., 4 уч. Земск. Начал., 3 суд. слѣд. уч., 2 приз. уч.).</b>															
4915	С. Алексакино. Б. госуд. Рус. Прав. . .	Р. М. Узень.	347 129	66	36	36	—	35	471	1582	1635	11349	3917	на дѣл.	Церковь, 2 зем. шк., приѣмн. покой. Ярмарка. Базары по суббот. Вол. Правл. Почт. Отд. Врачъ, 1 фельд., акушер. 9 вѣтр. мельн. Урядникъ.
4916	С. Борисоглѣбовка (Лихоманъ). Б. госуд. Рус. Прав. Вапг. и молочан. . . . .	—	340 136	76	28	28	7	35	320	992	1052	8930	3152	на дѣл.	Церковь, Зем. шк., земск. ст. Базары по воскресен. Ссуд.-Сберег. Товарниц. 8 вѣтр. мельн.
4917	Д. Ново-Борисоглѣбовка. Б. госуд. Рус., малорос. Прав. . . .	—	337 136	76	28	28	7	35	216	743	724	3366	1122	аренд.	Церк.-прих. шк., вѣтр. мельн.
4918	Д. Орловка. Б. госуд. Рус. Прав. . . . .	—	354 135	66	38	38	3	32	44	179	168	1051	350	аренд. вл.	
4919	Х. Н. А. Ухина . .	Прудъ.	378 149	83	39	39	15	17	1	18	12	1075	—	аренд.	



# НОВОУЗЕНСКИЙ УЪЗДЪ.

№ №	Названіе волости и входящихъ въ нее населенныхъ мѣстъ (сель, деревень, хуторовъ). Сословіе (когда крестьянское, то и разряды ихъ: бывшіе госуд., б. удѣл. и т. п.), национальность и вѣрнопосѣданіе жителей.	Положеніе населеннаго мѣста: при рѣкѣ, озерѣ, прудѣ, колодезѣ.	Разстояніе въ верст.						Число жителей.		Кол-во надѣлъ или собств. земли въ десят.		Церкви, монастыри, молитв. зданія, школы, больницы, почт. ст., земск. станц. пункты, метеор. станц., ярмарки, базары, фабрики, заводы, промыслы и т. п. Земские Начальники, Становые Пристава. Лѣсничіе, Вол. Прав., врачи, фельдш. и т. п.		
									Число дворовъ.	Мужскаго пола.	Женскаго пола.	Удобной.		Неудобной.	
			Отъ Самары и Саратова.	Отъ уѣзднаго города.	Отъ квар. Земск. Нач.	Отъ квар. Стан. Прис.	Отъ Волости. Правл.	Отъ близ. желѣзнодорож. станц. и назв. послѣдн.							
<b>Бизюкская (въ 2 ст., 9 уч. Земск. Начал., 2 суд. слѣд. уч., 8 приз. участ.)</b>															
4920	Кол. Штрекерау. Б. колон. Нѣмцы. Католич.	Ов. Бизюкъ.	505 112	145	25	25	—	39	265	1338	1156	7324	803	Земли и надѣлы я.	Кат. церковь, школа, 5 вѣтр. мельн. Вол. Прав.
4921	Кол. Брунненталь. Б. колон. Нѣмцы. Лютер. и реформ.	Ов. Кривой Ярѣ.	505 107	145	35	35	7	42	420	2377	2276	11401	1196		Рим.-Кат. церковь, лютер. молит. домъ, 2 школы, больница, зем. ст. 2 паров. и 6 вѣтр. мельн. 2 маслоб. Врачъ, фельд. и фельдш.
4922	Кол. Мариенбергъ. Б. кол. Лѣмцы. Католич.	Ов. Бизюкъ.	505 117	148	25	25	3	42	469	1636	1593	9503	2146		Рим.-кат. церковь, шк. 3 вѣтр. мельн.
<b>Верхне-Ерусланская (въ 3 ст., 11 уч. Земск. Начал., 4 суд. слѣд. уч., 4 приз. уч.)</b>															
4923	Кол. Шендорфъ. Пос. Нѣмцы. Лютеране . . .	Р. Ерусланъ.	362 132	105	30	30	—	15	242	962	976	5127	361	Земли и надѣлы я.	Лютер. церковь, молитв. домъ, школа, приемн. покой, 5 вѣтр. мельн. Вол. Правл., зав. воен.-кон. уч.
4924	Кол. Ягодная (Новая Ягода) Пос. Нѣмцы. Лютер.	—	352 115	117	37	37	12	12	300	1186	1033	7929	456		Молитв. домъ, школа, 2 вѣтр. мельн.
4925	Кол. Шенталь. Пос. Нѣмцы. Лютер.	—	354 118	100	35	35	8	15	338	1482	1415	8806	371		Лютер. церковь, молитв. домъ, школа, 2 пар. и 7 вѣтр. мельн.
4926	Кол. Шенфельдъ (Мокрусь тожъ). Пос. Нѣмцы. Лютер.	—	360 121	98	30	30	4	13	224	924	998	4897	236	Молитв. домъ, школа, 6 вѣтр. мельн.	
4927	Кол. Розенталя. Пос. Нѣмцы. Лютер.	—	365 121	102	23	23	7	23	399	1490	1233	8309	1124	Лютеран. церковь, молитв. домъ, школа, 1 пар. и 4 вѣтр. мельн.	
4928	Кол. Гоффенталя (Ферма) Пос. Нѣмцы. Лютер.	—	367 118	100	20	20	10	20	195	739	721	4508	495	Лютер. церковь, молитв. домъ, школа, 4 вѣтр. мельн., зем. ст.	
4929	Кол. Екатериненталя (Ямы). Пос. Нѣмцы. Лютер.	Р. Яма.	375 129	90	17	17	15	17	198	682	676	5248	151	Лютер. церковь, шк. 4 вѣтр. мельн.	

## НОВОУЗЕНСКИЙ УЪЗДЪ.

№	Названіе волости и входящихъ въ нее населенныхъ мѣстъ (сель, деревень, хуторовъ). Сословіе (когда крестьянское, то и разряды ихъ: бывшіе госуд., б. удѣл. и т. п.), національность и вѣроисповѣданіе жителей.	Положеніе населеннаго мѣста: при рѣкѣ, озерѣ, прудѣ, колодезѣ.	Разстояніе въ верст.						Число дворовъ.	Число жителей.		Колыч. надѣлы или собств. земли въ десят.		Церкви, монастыри, молитв. зданія, школы, больницы, почт. ст., земск. станц. пункты, метеор. станц. ярмарки, базары, фабрики, заводы, промыслы и т. п. Земскіе Начальники, Становые Приставы, Лѣсничіе, Вол. Прав., врачи, фельдш. и т. п.
			Отъ Самары и Саратова.	Отъ уѣзднаго города.	Отъ квар. Земск. Нач.	Отъ квар. Стан. Прис.	Отъ Волостн. Правл.	Отъ близк. желѣзнодорож. станц. и назв. послѣдн.		Мужскаго пола.	Женскаго пола.	Удобной.	Неудобной.	
4930	Кол. Штразендорфъ (Новыя Ямы). Пос. Пѣмцы. Лютеране.	Р. Яма	370 128	88	18	18	12	18	105	362	377	1425 надѣл.	252	Молитв. домъ, школа, вѣтр. мельн.
	<b>Х у т о р а.</b>													
4931	Князь . . . . .	—	385 120	100	22	22	4	22	1	3	4	100 арш.	20	
4932	Шеферъ . . . . .	Прудъ.	375 122	92	18	18	15	18	1	2	2	—	—	
<b>Верхне-Караманская (въ 6 ст., 4 уч. Земск. Начальн., 4 суд. слѣд. уч., 2 приз. уч.).</b>														
4933	С. Мансеймъ. Б. колон Пѣмцы. Лютер.	Р. Б. Караманъ.	327 102	120	48	48	—	20	188	748	765	4143 надѣл.	1371	Молитв. домъ, церк.-прих. и зем. шк. 1 вѣтр. мельн. Вол. Прав.
4934	С. Зихельбергъ. Б. колон. Пѣмцы. Лютер.	Ов. Мартяжка.	332 97	115	45	45	5	15	150	723	693	3488 надѣл.	1230	Молитв. домъ, церк.-приход. и зем. шк. 3 вѣтр. мельн. Зав. воен. кон. уч.
4935	С. Мариенбургъ. Б. колон. Пѣмцы. Католич.	Р. Б. Караманъ.	325 105	124	50	50	2½	22	285	979	991	7440 надѣл.	1537	Молитв. домъ, церк.-прих. шк. Вѣтр. мельн.
4936	С. Гнаденфлюръ. Б. колон. Пѣмцы. Лютер.	—	322 108	127	56	56	5	25	180	524	522	3300 надѣл.	372	Лютеранск. церковь, церк.-приход. шк. 3 вѣтр. мельн.
4937	Кол. Розендамъ. Б. колон. Пѣмцы. Лютер.	Ов. „Морцова“.	340 127	100	18	18	25	3	250	1061	981	5650 надѣл.	232	Лютеран. церковь, церк.-прих. и зем. шк. 4 вѣтр. мельн.
4938	Д. Бобова Мѣст. Рус. Прав. и раск. . . . .	Р. М. Кушумъ.	300 106	150	60	60	18	35	72	356	372	3439 собств.	400	Церковь, церк.-прих. шк. 3 вѣтр. мельн. Примѣчаніе. д. Бобова образована изъ х. х. Бобовыхъ, и хотя находится въ чертѣ Новоузенскаго уѣзда, но въ административномъ отношеніи причислена къ Мало-Быковской волости, Николаевскаго уѣзда.

## НОВОУЗЕНСКИЙ УЪЗДЪ.

№ Ж	Название волости и входящихъ въ нее населенныхъ мѣстъ (село, деревень, хуторовъ). Состояніе (когда крестьянское, то и разряды ихъ: бывшіе госуд., б. удѣл. и т. п.), национальность и вѣроисповѣданіе жителей.	Положеніе населеннаго мѣста: при рѣкѣ, озерѣ, прудѣ, колодезѣ.	Разстояніе въ верст.					Число жителей.			Кол-во надѣловъ или собств. земель въ десл.		Церкви, монастыри, молитв. зданія, школы, больницы, почт. ст. земск. станц. пункты, метеор. станц., ярмарки, базары, фабрики, заводы, промыслы и т. п. Земскіе Начальники, Становые Пристава, Лѣсничіе, Вол. Прав., врачи, фельдш. и т. п.		
			Отъ Самары и Саратова.					Отъ дворовъ.			Удобной.	Неудобной.			
			Отъ Самары и Саратова.	Отъ уѣзнаго города.	Отъ квар. Земск. Нач.	Отъ квар. Стан. Прис.	Отъ Волости. Правл.	Отъ близ. желѣзнодорож. станц. и назв. послѣдн.	Мужскаго пола.	Женскаго пола.					
<b>Х у т о р а .</b>															
4939	Х. „Еланскій“ кр. Ф. Г. Огурцова съ тов. Мѣщ. и кр. Рус. Прав. и раск . . . . .	Р. Солонечный Оврагъ.	300 106	150	60	60	18	35	38	107	128	2000 соб ств.	50	2 вѣтр. мельн.	
4940	Х. „Лѣсной“ кр. П. Ф. Подумахъ съ тов. . . . .	Ов. Лѣсной.	328 107	105	35	35	12	10	2	4	3	468	—	Арендованная.	
4941	Х. „Штальскій“ пос. Книстнеръ съ товар. Лютер. и католич. . . . .	Прудъ.	340 124	100	32	32	20	12	8	58	47	2000	—		
4942	Х. пос. В. П. Маурера съ товарищ. . . . .	—	326 112	130	38	38	18	12	3	19	13	500	—		
4943	Х. Л. Динеръ съ товарищ. . . . .	—	326 112	130	38	38	18	12	1	12	15	500	—		
4944	Х. П. Н. Новикова съ товарищ. . . . .	Р. Б. Караманъ.	319 109	138	48	48	7	25	3	21	15	335	15	Арендованная.	
4945	Х. Н. И. Ротѣрмель.	Прудъ.	300 104	136	52	52	10	30	1	17	10	4260	61		
4946	Х. „Полеводинскій“ общ. С. Орловскаго Николаев. у. Нѣмцы. Лютер. . . . .	Р. Б. Караманъ.	320 108	135	40	40	7	25	42	151	136	2178	66		Молитв. домъ, шк Вѣтр. мельн.
4947	Х. Р. А. Гертье съ товарищ. . . . .	—	320 108	135	40	40	7	25	4	13	18	240	—		
4948	Х. „Бирючий“ Орловскаго товар. Нѣмцы. Лютер. . . . .	Ов. Бирючий.	300 127	131	43	43	15	15	28	186	160	2177	—	Молитв. домъ, шк, 2 вѣтр. мельн.	
4949	Х. бр. Финкъ . . . . .	Прудъ.	320 107	130	44	44	17	35	2	10	14	160	—	Собственная.	
4950	Х. „Три свояка“ Лидеръ съ товарищ. . . . .	—	300 104	134	50	50	7	25	1	3	7	478	461		
4951	Х. бр. Шандеръ . . . . .	—	300 104	134	50	50	7	25	6	26	21	59	13		
4952	Х. бр. Кейльманъ.	—	300 104	134	50	50	27	25	2	9	7	696	152		



## НОВОУЗЕНСКІЙ УЪЗДЪ.

№№	Названіе волости и входящихъ въ нее населенныхъ мѣстъ (сель, деревень, хуторовъ). Сословіе (когда крестьянское, то и разряды ихъ: бывшіе госуд., б. удѣл. и т. п.), национальность и вѣроисповѣданіе жителей.	Положеніе населеннаго мѣста: при рѣкѣ, озерѣ, прудѣ, колодцѣ.	Разстояніе въ верст.						Число жителей.			Кол-во наѣзды или собств. земли въ десят.		Церкви, монастыри, молитв. зданія, школы, бол-ны, почт. ст., земск. станц. пункты, метеор. станц., ярмарки, базары, фабрики, заводы, промыслы и т. п. Земскіе Начальники, Становые Пристава, Лѣсничіе, Вол. Прав., врачи, фельдш. и т. п.,		
			Отъ Самары и Саратова.						Число дворовъ.	Мужскаго пола.	Женскаго пола.	Уд-бной.	Неудобной.			
			Отъ уѣзднаго города.	Отъ квар. Земск. Нач.	Отъ квар. Стан. Прис.	Отъ Волости, Правд.	Отъ близк. жезданодор. станц. и назв. поселен.	Отъ Самары и Саратова.								
4966	С. Марьевка (2 общ.). Б. помѣщ. Рус. Прав.	Р. Полу-денка.	274	118	62	27	9	12	128	435	401	1600	156	Надѣльной.	Церковь, церк.-прих. шк. 3 вѣтр. мельн.	
4967	Сд. Мавринка. Б. помѣщ. Рус. Прав.	Р. В. Узень.	280	102	45	30	30	3	93	291	288	880	200		Церковь, церк.-прих. шк., зем. ст. пун., 2 вѣтр. мельн.	
4968	Д. Больше - Узенка (Скребицкое). Б. помѣщ. Рус. Прав. . . .	—	275	107	50	40	23	3	16	58	67	190	82			
4969	Д. Римско - Корсаковка (Подшибаловка). Б. помѣщ. Рус. Прав.	Прудъ.	254	134	78	55	18	3	35	124	120	100	—	Зем. шк. 2 вѣтр. мельн.		
4970	С. Головинино (Нарышкино). Б. помѣщ. Рус. Прав. . . . .	Р. В. Узень.	235	140	80	63	32	9	120	426	427	730	190		Церковь, церк.-прих. шк., зем. больница. Врачъ, фельдшеръ и акушерка. Зем. ст. пун. 3 вѣтр. мельн.	
4971	С. Камышево (Нарышкино). Б. помѣщ. Рус. Прав. . . . .	Р. Камышевая.	237	133	75	68	45	25	72	292	283	438	141	3	Церковь, зем. шк., 3 вѣтр. мельн.	
<b>Товарищества:</b>																
4972	Ново-Михайловское. Малорос. Прав. . . .	Прудъ.	273	125	65	46	11	10	5	28	21	486	2	Земля куплена при содѣйств. Бр. Нов. Банка.		
4973	Семено - Погавское. Малорос. Прав. . . .	Р. В. Узень.	270	125	65	55	18	9	38	114	122	740	4		2	вѣтр. мельн.
4974	2-е Андреевское. Малорос. Прав. . . .	Прудъ.	253	145	79	58	23	3	7	32	30	906	2		2	вѣтр. мельн.
4975	Соколовское. Малорос. Прав. . . . .	—	232	130	88	60	39	24	27	83	94	1090	11			
4976	Александровское. Малорос. Прав. . . . .	Р. Камышевая.	237	140	72	75	45	25	48	173	176	1675	7		Школа грамоты.	
4977	Васильевское (Больше-Узенское). Малорос. Прав. . . . .	Р. Сухая Камышлейка.	280	110	55	50	45	7	18	59	62	980	13			

## НОВОУЗЕНСКИЙ УЪЗДЪ.

№	Назваіе волости и входящихъ въ нее населенныхъ мѣстъ (сель, деревень, хуторовъ). Сословіе (когда крестьянское, то и разряды ихъ: бывшіе госуд., б. удѣл. и т. п.), национальность и вѣроисповѣданіе жителей.	Положеніе населеннаго мѣста: при рѣкѣ, озерѣ, прудѣ, колодцѣ.	Разстояніе въ верст.						Число жителей.			Колыч. надѣльн. или собств. земли въ десят.		Церкви, монастыри, молитв. зданія, школы, больн., почт. ст., земск. станц. пункты, метеор. станц., ярмарки, базары, фабрики, заводы, промыслы и т. п. Земскіе Начальники, Становые Пристава, Лѣсничіе, Вол. Прав., врачи, фельдш. и т. п.		
			Отъ Самары и Саратова.	Отъ уѣзднаго города.	Отъ квар. Земск. Нач.	Отъ квар. Стан. Прис.	Отъ Волости. Правл.	Отъ близ. желѣзнодорож. станц. и назв. послѣдн.	Число дворовъ.	Мужскаго пола.	Женскаго пола.	Удобной.	Неудобной.			
	<b>Хутора и усадьбы.</b>															
4978	Ус. наслѣд. Мейнгардтъ Э. и Т. Гейнингъ. Нѣмцы Лют.	Р. Кушумъ.	266 172	130	70	40	112	20	65	17	7053	419				Вѣтр. мельн.
4979	Хут. куп. Л. С. Аржанова . . . . .	Р. Полу-денка.	275 170	133	66	40	716	1	4	3	550	—				
4980	Х. Н. Ф. Рауженбахъ, ар. Задковымъ . . . .	—	278 168	130	65	35	715	1	5	7	2000	—				Вѣтр. мельн.
4981	Х. Минхъ съ товарищ. (Б. Чудина). Малорос. Прав. . . . .	Прудъ.	278 160	124	65	30	915	4	15	12	8554	192				
4982	Х. А. Е. Задкова.	Р. Полу-денка.	274 163	122	62	30	912	1	4	4	350	150				Вѣтр. мельн., зав. восн. коп., уч.
4983	Х. А. Ф. Финкъ .	Прудъ.	277 160	119	61	25	129	1	7	9	1900	300				
4984	Х. „Марьевскій“ М. В. Катковой . . .	—	285 156	120	58	27	137	6	28	11	9847	644				Вѣтр. мельн.
4985	Х. П. И. Липпертъ. Нѣм. Лютеране . . . .	—	266 177	135	70	35	815	4	30	15	3000	—				
4986	Х. Казагова (ар. генер. Максимовъ) .	—	256 180	160	70	48	86	2	8	6	1003	8				
4987	Х. Н. И. Вьюшкова . . . . .	—	256 180	140	70	50	86	3	14	11	1026	—				
4988	Х. З. Л. Ромнскаго.	Колод.	253 186	147	76	57	191	3	10	11	450	—				
4989	Х. Богушевскаго. Нѣмцы. Лютер. . . . .	Р. Б. Узень.	250 185	140	70	55	187	25	114	122	1992	63				Вѣтр. мельн.
4990	Х. А. А. Деграфъ (ар. Финкъ) . . . . .	—	256 184	140	70	50	188	10	40	38	1000	200				
4991	Х. С. В. Рѣшетникова . . . . .	—	272 193	110	63	50	2015	2	6	9	1450	223				
4992	Х. И. Д. Андреева.	—	275 193	130	60	50	2012	3	11	9	1520	49				

## НОВОУЗЕНСКИЙ УЪЗДЪ.

№	Названіе волости и входящихъ въ нее населенныхъ мѣсть (сезь, деревень, хуторовъ). Состояніе (когда крестьянское, то и разряды ихъ: бывшіе госуд., б. удѣл. и т. п.), національность и вѣроисповѣданіе жителей.	Положеніе населеннаго мѣста: при рѣкѣ, озерѣ, прудѣ, колодцѣ.	Разстояніе въ верст.						Число жителей.			Кол-ч. надѣльн. или собств. земли въ десят.		Церкви, монастыри, молитв. зданія, школы, больн., почт. ст., земск. станц. пункты, метеор. станц., ярмарки, базары, фабрики, заводы, промыслы и т. п. Земскіе Начальники, Становые Пристава, Лѣсничіе, Вол. Прав., врачи, фельдш. и т. п.	
									Мужскаго пола.		Женскаго пола.		Удобной.		Неудобной.
			Отъ Самары в Саратов.	Отъ уѣзднаго города	Отъ квар. Земск. Нач.	Отъ квар. Стан. Лрис.	Отъ Волости. Правл.	Отъ близ. желѣзнодорож. станц. и назв. постанц.	Число дворовъ.						
4993	Х. Ф. А. Кузнецова.	Р. Б. Узень	275 193	130	60	50	20	12	1	8	7	447	20	2 вѣтр. мельн.	
4994	Х. Каменскаго . . .	=	281 190	117	55	40	20	16	18	78	76	1535	170		
4995	Х. М. Ф. Поликарпова . . . . .	=	278 190	127	58	40	20	15	2	11	11	761	35		
4996	Х. бр. Бубновыхъ.	=	280 190	127	56	40	20	15	4	33	18	1419	43		Вѣтр. мельн.
4997	Х. „Маленкій“ (Ермоховъ). Нѣмцы. Лутеране . . . . .	=	283 187	120	55	40	20	9	4	32	35	500	30		
4998	Ус. гр. Орлова-Денисова . . . . .	=	290 190	110	50	38	20	10	4	10	8	3000	28		
4999	Х. Шарблннова. Б. гр. Орлова-Денисова .	Прудъ.	290 190	107	52	40	25	9	6	20	18	728	188		
5000	Х. Тупкиова. Рус. Прав. . . . .	Р. Б. Узень	292 190	110	51	38	21	8	5	22	18	1100	90		
5001	Х. Ш. Аббейдулла. (Быв. Рѣшетникова) .	=	292 189	106	51	40	21	7	3	9	10	728	188		
5002	Х. „Нессель - Родовскій“ А. В. Терликовой Рус. Нѣмцы. Прав. и лутер. . . . .	=	275 185	110	50	38	25	3	12	54	38	5000	191		
5003	Х. Рѣшетниковыхъ и Разныхъ. Рус. Прав.	=	275 185	107	50	35	23	3	10	29	28	4158	121		
5004	Х. „Кожинъ“ Н. И. Вьюшкова . . . . .	=	275 183	106	49	37	25	2	1	5	3	430	7		
5005	Х. Молошинскій. (Б. Серебрякова). . . . .	Прудъ.	288 160	115	55	30	20	5	22	83	94	2187	--		
5006	Х. А. Гербъ . . . . .	=	288 160	120	55	28	15	6	3	17	12	246	--		
5007	Х. Бр. Аристь . . . . .	=	290 160	120	53	30	20	8	3	15	12	1220	79	Вѣтр. мельн.	
5008	Х. „Кисаровскій“ А. М. Мальцова . . .	Р. Б. Узень	275 180	100	55	36	25	1	2	8	5	4100	--		

# НОВОУЗЕНСКИЙ УЕЗДЪ.

№	Названіе волости и входящихъ въ нее населенныхъ мѣстъ (сель, деревень, хуторовъ). Сословіе (когда крестьянское, то и разряды ихъ: бывшіе госуд., б. удѣл. и т. п.), национальность и вѣроисповѣданіе жителей.	Положеніе населеннаго мѣста: при рѣкѣ, озерѣ, прудѣ, колодцѣ.	Разстояніе въ верст.						Число дворовъ.	Число жителей.		Колѣч. надѣльн. или собств. земли въ десят.		Церкви, монастыри, молитв. зданія, школы, болѣн., почт. ст. земск. станц. пункты, метеор. станц., ярмарки, базары, фабрики, заводы, промыслы и т. п. Земскіе Начальники, Становые Пристава, Лѣсничіе, Вол. Прав., врачи, фельдш. и т. п.	
			Отъ Самары и Саратова.							Мужскаго пола.	Женскаго пола.	Удобной.	Неудобной.		
			Отъ уѣзднаго города.	Отъ квар. Земск. Нач.	Отъ ввар. Стан. Прис.	Отъ Волости. Правл.	Отъ близ. желѣзнодорож. станц. и назв. посѣды.	Число дворовъ.							
5009	Х. „Мавриискій“ бр. Карепановыхъ . . . .	Р. Б. Узень	280 184	102	45	35	30	4	2	34	18	5975	—	Земля собственная.	Вѣтр. мельн.
5010	Х. „Казачка“ А. В. Терликовой . . . . .	Р. Казачка.	280 190	100	50	40	40	8	2	11	11	5454	190		
5011	Х. Рѣкѣ (арен. В. П. Гусева) . . . . .	Прудъ.	280 192	120	50	45	40	10	19	72	61	800	104		
5012	Х. Е. Кюрингъ . . . . .	—	275 185	115	50	40	40	5	1	2	2	640	—		
5013	Х. Ополяры . . . . .	—	275 185	115	50	40	40	6	1	3	1	245	—		
5014	Х. „Упокоиха“ Айрихъ . . . . .	Р. Непоконха.	254 192	150	75	60	25	4	5	24	26	1000	—	аренд.	Вѣтр. мельн.
5015	Х. „Петровскій“ А. В. Терликовой . . . . .	Р. Б. Узень.	237 196	145	78	65	30	10	37	118	127	7000	355		
5016	Х. „Больше-Узенскій“ А. В. Терликовой . . . . .	—	238 196	130	72	60	25	7	8	34	31				
5017	Х. „Больше-Узенскій“ В. И. Карепанова . . . . .	Прудъ.	253 199	150	75	65	35	12	5	65	34	6000	212	Земля собственная.	Вѣтр. мельн., механ. мастер.
5018	Х. Семеновскій“ В. П. Карепанова . . . . .	—	258 206	138	75	58	38	23	1	7	4	3468	—		
5019	Х. В. И. Карепанова. (В. Худякова) . . . . .	Р. Полуленка.	280 163	127	62	38	9	12	1	1	1	300	—		
5020	Х. Мутасова . . . . .	Р. Муханиха.	232 208	145	85	70	55	34	2	11	6	709	34		
5021	Х. А. и Б. Емелиныхъ . . . . .	Р. Камышовая.	240 215	130	72	74	45	22	5	22	17	500	30	Земля собственная.	Вѣтр. мельн.
5022	Х. бр. Мельниговыхъ . . . . .	Прудъ.	238 208	165	88	75	55	35	4	50	29	4570	130		



## НОВОУЗЕНСКІЙ УЪЗДЪ.

№	Названіе волости и входящихъ въ нее населенныхъ мѣстъ (сель, деревень, хуторовъ). Сословіе (когда крестьянское, то и разряды ихъ: бывшіе госуд., б. удѣл. и т. п.), національность и вѣроисповѣданіе жителей.	Положеніе населеннаго мѣста: при рѣкѣ, озерѣ, прудѣ, колодцѣ.	Разстояніе въ верст.						Число дворовъ.	Число жителей.		Колѣч. надѣлн. или собств. земли въ десѣт.		Церкви, монастыри молитв. зданія, школы, больн., почт. ст., земск. станц. пункты, метеор. станц., ярмарки, базары, фабрики, заводы, промыслы и т. п. Земскіе Начальники, Становые Пристава, Лѣсничіе, Вол. Прав., врачи, фельдш. и т. п.
			Разстояніе въ верст.							Мужскаго пола.	Женскаго пола.	Удобной.	Неудобной.	
			Отъ Самары и Саратова.	Отъ уѣзднаго города.	Отъ квар. Земск. Нач.	Отъ квар. Стан. Прис.	Отъ Волостн. Права.	Отъ близк. желѣзнодорож. станц. и назв. постѣд.						
5023	Х. „Камышевскій“ бр. Мельниковыхъ . . .	Р. Муханиха.	232 208	133	85	70	55	25	1	10	5	800 арш.	— дв.	
5024	Х. бр. Поз. Банка (Б. Афаносева) . . .	Р. Камышевая.	240 215	130	72	70	45	22	3	10	12	5000	46	
5025	Х. П. Демидова . . .	—	235 203	140	80	63	45	20	1	2	3	470	30	Вѣтр. мельн.
5026	Х. бр. Кернъ . . .	—	234 203	140	88	70	45	20	3	14	17	277	—	
5027	Х. Тимоциныхъ . . .	—	237 203	138	80	68	48	25	2	3	2	450	50	
5028	Х. „Красноярскій“ Зейфертъ . . . . .	—	234 200	130	80	65	45	20	15	72	54	2000	106	Вѣтр. мельн.
5029	Х. „Кардонскій“ Терликовой . . . . .	—	235 203	150	80	68	45	20	3	15	14	1000	—	
5030	Х. „Филичквинъ“ Ефимова . . . . .	Прудъ.	285 163	118	58	28	15	8	1	1	1	197	8	Земли собственныя.
5031	Х. Курмасва (ар. у дв. Римско - Корсаковой) . . . . .  Линія Рязанско-Уральской жел. дор.	—	254 187	142	75	55	18	3	15	36	33	2446	2	
5032	Ст. Мавринка . . . . .  3 желѣзнодорож. казармы . . . . .	Р. В. Узень.	276 188	106	49	34	30	—	5	15	12	—	—	
5033	Ст. Римско-Корсаково и водокачка . . . . .  Казарма, полуказарма и будка . . . . .	—	247 187	152	89	45	19	—	5	16	13	—	—	
			256—266 177—181	126—135	67—76	32—40	10—15	6—13	3	11	8	—	—	

## НОВОУЗЕНСКИЙ УЪЗДЪ.

№№	Название волости и входящихъ въ нее населенныхъ мѣстъ (сель, деревень, хуторовъ). Сословіе (когда крестьянское, то и разряды ихъ: бывшіе госуд., б. удѣл. и т. п.), национальность и вѣтроисповѣданіе жителей.	Положеніе населеннаго мѣста: при рѣкѣ, озарѣ, прудѣ, колодезѣ.	Разстояніе въ верст.						Число жителей.			Колѣч. паѣльн. или собств. земли въ десят.		Церкви, монастыри, молитв. зданія, школы, больницы, почт. ст., земск. станц. пункты, метеор. станц., ярмарки, базары, фабрики, заводы, промыслы и т. п. Земскіе Начальники, Становые Пристава, Лѣсничіе, Вол. Прав., врачи, фельдш. и т. п.,	
			Разстояніе въ верст.						Число жителей.			Колѣч. паѣльн. или собств. земли въ десят.			
			Отъ Самары и Саратова.	Отъ уѣзднаго города.	Отъ квар. Земск. Нач.	Отъ квар. Стан. Прис.	Отъ Волостн. Правл.	Отъ близк. желѣзнодорож. станц. и назв. послѣдн.	Число дворовъ.	Мужскаго пола.	Женскаго пола.	Удобной.	Неудобной.		
5034	С. Воскресенка. Б. госуд. Рус., малор. Прав. . . . .	Р. Тарлыкь.	425 70	150	25	35	—	35	805	2558	2718	14614	5333	на дѣл.	Церковь, 3 школы. Вол. Прав., ярмарка, 1 паров. и 15 вѣтр. мельн. Урядникъ.
5035	С. Ильинка. Б. госуд. Малор. Прав. . . . .	Прудъ.	437 80	138	37	23	12	23	64	318	320	1680	177	на дѣл.	Церковь, школа, 2 вѣтр. мельн.
<b>Хутора:</b>															
5036	Х. Головка . . . . .	—	430 87	130	35	16	6	16	1	4	5	55	5		
5037	Х. Лайсъ . . . . .	—	405 100	138	45	20	20	20	2	9	8	690	50		
5038	Х. Чудинова съ товар. . . . .	—	420 115	130	60	20	15	20	1	3	4	200	8		
5039	Х. Эзау . . . . .	Р. Солянка.	405 93	130	45	25	25	25	1	3	4	240	—		
5040	Х. куп. Гергейрей-деръ . . . . .	—	405 92	130	44	23	23	23	1	3	4	287	60		
5041	Х. Вагнера . . . . .	—	405 87	130	41	20	20	20	1	5	6	60	3		
5042	Х. Лайсонъ . . . . .	—	405 89	130	40	12	12	12	1	8	5	830	11		
5043	Х. Пошъ . . . . .	—	405 96	135	43	20	15	20	1	8	6	800	25		
5044	Х. Уманова съ товар. . . . .	Р. Ерусланъ.	407 94	136	35	16	16	16	7	13	18	238	15		

Воскресенская (въ 3 ст., 8 уч. Зем. Нач., 2 суд. слѣд. уч., 4 приз. уч.).

## НОВОУЗЕНСКИЙ УЪЗДЪ.

№	Названіе волости и входящихъ въ нее населенныхъ мѣстъ (сель, деревень, хуторовъ). Сословіе (когда крестьянское, то и разряды ихъ: бывшіе госуд., б. удѣл. и т. п.), національность и вѣроисповѣданіе жителей.	Положеніе населеннаго мѣста: при рѣкѣ, озерѣ, прудѣ, колодезѣ.	Разстояніе въ верст.						Число дворовъ.	Число жителей.		Колич. надѣлн. или собств. земли въ десѣт.		Церкви, монастыри, молитв. зданія, школы, больн., почт. ст., земск. станц. пункты, метеор. станц., ярмарки, базары, фабрики, заводы, промыслы и т. п. Земскіе Начальники, Становые Пристава, Лѣсничіе, Вол. Прав., врачи, фельдш. и т. п.	
			Отъ Самары и Саратова.	Отъ уѣзднаго города.	Отъ квар. Земск. Нач.	Отъ квар. Стан. Прав.	Отъ Волости. Права.	Отъ близ. желѣзнодорож. станц. и назв. послѣдн.		Мужскаго пола.	Женскаго пола.	Удобной.	Неудобной.		
<b>Генеральская (въ 1 ст., 6 уч. Земск. Начал., 1 суд. слѣд. уч., 6 приз. уч.).</b>															
5045	С. Генеральское. Б. госуд. Рус. Малор. Прав. . . . .	Р. Подтепная.	420 25	190	18	18	—	18	436	1146	1339	7610 на дѣл.	2529	Церковь, 2 шк. зем. и церк.-прих. Рыбные промыслы. 10 вѣтр. мельн. Вол. Прав.	
5046	С. Шумейка. Б. госуд. Рус. Малорос. Прав. . . . .	Р. Каюковка.	426 19	184	12	12	6	12	422	895	1044	8043 надѣл. въ общ. влад.	2604	Церковь, 2 шк. зем. и церк.-прих. Рыбные промысл., фрукт. сады, 7 вѣтр. мельн., кирпич. зав.	
5047	Выс. Шаловъ. Б. госуд. Малор. Прав. . .	Р. Саратовка.	432 11	180	6	6	12	6	36	97	94		Примѣчаніе: Близъ выс. Шалова наход. деревня. крестьянъ надписью на немъ: „Старое Саратовское городище“, поставленный въ 1890—1891 г. гражданами города Саратова, во главѣ съ губернской администраціей, въ знакъ того, что на этомъ мѣстѣ впервые былъ основанъ гор. Саратовъ.		
<b>Гуссенбахская (въ 3 ст., 11 уч. Земск. Начал., 2 суд. слѣд. уч., 4 приз. уч.).</b>															
5048	Кол. Гуссенбахъ. Б. кол. Нѣмцы Лютер. и рефор. . . . .	Р. Гашонъ.	552 98	120	12	12	—	12	349	2092	2087	9204 на дѣл.	1234	Лютеран. церк., зем. и церк.-прих. шк. Вол. Прав. 13 вѣтр. мельн.	
5049	Кол. Гваденфельдъ. кол. Нѣмцы. Лютер. и рефор. . . . .	Р. Солянка.	558 108	117	24	24	12	24	210	971	894	5215 на дѣл.	184	Молитв. домъ, церк.-прих. учили. 2 вѣтр. мельн.	
<b>Дергачевская (въ 7 ст., 3 уч. Земск. Начал., 4 суд. слѣд. уч., 3 приз. уч.).</b>															
5050	С. Дергачи. Б. госуд. Рус. Малор. и мордва. Прав. . . . .	Р. Алтата.	261 205	107	—	—	—	½	Алтата.	1238	5096	5127	25144 на дѣл.	7918	3 церкви, 1 части. гимназ. 6 шк.: 1 министер., 2 зем. и 3 церк.-прих., зем. лечебница. Почт. тел. конт. Зем. станц. 3 ярмарки. Базары по воскресен. и четверг. хлѣб. рынокъ, лѣсн. прист. 2 аптеки. 1 аптек. магаз. 1 пар. муком. и 29 вѣтр. мельн. 1 кирпич., 9 овчин. и 2 кож. заводовъ, зем. сельско-хоз.

## НОВОУЗЕНСКИЙ УЪЗДЪ.

№ №	Названіе волости и входящихъ въ нее населенныхъ мѣстъ (сель, деревень, хуторовъ). Сословіе (когда крестьянское, то и разряды ихъ: бывшіе госуд., б. удѣл. и т. п.), національность и вѣроисповѣданіе жителей.	Положеніе населеннаго мѣста: при рѣкѣ, озерѣ, прудѣ, колодцѣ.	Разстояніе въ верст.						Число дворовъ.	Число жителей.		Колич. надѣлн или собств. земли въ десят.		Церкви, монастыри, молитв. зданія, школы, больн., почт. ст., земск. станц. пункты, метеор. станц., ярмарки, базары, фабрики, заводы, промыслы и т. п. Земскіе Начальники, Становые Пристава, Лѣсничіе, Вол. Прав., врачи, фельдш. и т. п.	
			Отъ Самары и Саратова.							Число дворовъ.	Мужскаго пола.	Женскаго пола.	Удобной.		Неудобной.
			Отъ Самары	Отъ Саратова	Отъ уѣзднаго города.	Отъ квар. Земск. Нач.	Отъ квар. Стан. Прис.	Отъ Волости. Правл.							
5051	С. Новоросляйка. Б. госуд. Рус. Прав. . . .	Р. Алтата.	235	125	18	18	18	8	377	1279	1296	6119	1903	скл., зем. ремесл. учебн. мастер. 3 банкир. конт. Зем. нач. Подати. Инспек. Станов. Прист. Суд. слѣд. Ветер. врачъ, 3 агент. страх. общ. Вол. Прав. Надз. казен. оброч. стат. 9 района, 2 врача, фельдшеръ, 3 акушерки, завѣд. воен. кон. уч. Уряд.	
			222					Демьяевъ.				на дѣл.		Церковь, 2 земск. шк. 12 вѣтр. мельн. 3 ярмарки, 2 овчин. завода.	
Дьяковская (въ 3 ст., 10 уч. Земск. Начал., 2 суд. слѣд. уч., 4 приз. уч.).															
5052	С. Дьяковка. Б. госуд. Рус. Прав. . . .	Р. Ерусланъ.	412	120	35	32	—	12	975	3756	3888	15130	12274	2 церкви. Молитв. домъ, 5 шк. Приѣмн. покой. Почт. отд. Зем. пун. 3 ярмарки. Базары по понедѣльнику. Вол. Правл. Врачъ. фельдшеръ, фельшерица, акушерка, ветеринарь, 23 вѣтр. и 3 пар. мельн.	
			144					Лепехинская.				на дѣл.			
5053	С. Усатово. Б. госуд. Малор. Прав. . .	—	400	100	43	20	12	11	99	303	350	322	941	Церковь, школа.	
			127					Фриденфельдъ.				на дѣл.			
5054	Д. Деггиревка. Б. госуд. Пересел. Малор. Прав. . . . . . . . . .	Р. Солянка.	400	100	56	25	18	7	61	158	160	705	300	Школа.	
			127												
5055	Рязанско-Уральская Ж. д. Ст. Лепехинская. . .	Прудъ.	410	130	30	32	12	—	4	10	5	—	—		
			132												
	2 сторожевыхъ будки . . . . .	—	400—420	115—188	120—140	20—40	22—42	22	2	3	6	—	—		

# НОВОУЗЕНСКИЙ УЪЗДЪ.

Уѣз.	Названіе волости и входящихъ въ нее населенныхъ мѣстъ (село, деревень, хуторовъ). Состояніе (когда крестьянское, то и разряды ихъ: бывшіе госуд., б. удѣл. и т. п.), національность и вѣроисповѣданіе жителей.	Положеніе населеннаго мѣста: при рѣкѣ, озерѣ, прудѣ, колодезѣ.	Разстояніе въ верст.						Число жителей.			Колѣч. надѣльн. или собств. земли въ десят.		Церкви, монастыри, молитв. зданія, школы, больн., почт. ст., земск. станц. пункты, метеор. станц., ярмарки, базары, фабрики, заводы, промыслы и т. п. Земскіе Начальники, Становые Пристава, Лѣсничіе, Вол. Прав., врачи, фельдш. и т. п.	
			Отъ Самары и Саратова.	Отъ уѣзднаго города.	Отъ квар. Земск. Нач.	Отъ квар. Стан. Уѣзд.	Отъ Волостн. Правл.	Отъ близк. желѣзодор. станц. и пав. постѣей.	Число дворовъ.	Мужскаго пола.	Женскаго пола.	Удобной.	Неудобной.		
															675
5056	С. Иловатка (Иловатый Ерикъ). Б. госуд. Рус. Прав. . . . .	Р. Иловатый Ерикъ.	515 150	200	50	48	—	60	675	2354	2608	7318	8560	над ѣл.	Церковь, 2 шк.: зем. и церк.-прих., зем. станц. 2 ярмарки Базары по понедѣльн. 2 паровыхъ и 4 вѣтр. мельн. Приѣмный покой, 1 докторъ, 2 фельдшера и акушерка. Вол. Правл. Почт. тел. отд. 2 маслоб. Кред. товар. Урядникъ.
5057	С. Кольшино. Б. госуд. Малор. Прав. . . . .	Р. Камышеваха.	520 153	205	55	53	5	55	484	1637	1587	9219	5731	над ѣл.	Церковь, 2 шк.: зем. и церк.-прих. 2 пар. и 3 вѣтр. мельн. 1 паров. маслоб.
5058	С. Курнаевка. Б. госуд. Рус. Малор. Прав. . . . .	Оз. Ершово.	535 160	210	55	50	10	55	287	763	723	6043	3147	над ѣл.	Церковь, 2 шк.: зем. и церк.-прих. 1 пар. и 3 вѣтр. мельн.
5059	С. Потемкино. Б. госуд. Рус., малор. Прав. . . . .	Р. Еруслань.	545 170	220	55	60	20	45	222	796	717	3313	2346	над ѣл.	Церковь, церк.-прих. шк. 2 вѣтр. мельн.
5060	С. Вѣляевка. Б. госуд. Рус. Малор. Прав. . . . .	—	513 185	180	25	80	35	70	346	1164	1098	6123	9360	над ѣл.	Церковь, 2 шк.: зем. и церк.-прих., зем. станц. 1 вод. и 1 вѣтр. мельн. 1 фельдшеръ.
5061	С. Бѣлокамевка. Б. госуд. Рус. Прав. . . . .  Х у т о р а .	Прудъ.	510 140	207	60	35	12	72	268	826	799	2751	1020	над ѣл.	Церковь, зем. шк. 1 вод. и 2 вѣтр. мельн.
5062	Х. дв. С. А. Мясниковой . . . . .	Р. Еруслань.	493 170	175	20	65	45	40	1	4	4	173	500	Земля собственная.	
5063	Х. кр. И. И. Архипова . . . . .	Р.р. Еруслань и Торгушь.	507 185	170	35	90	45	40	1	3	2	250	300		
5064	Х. кр. И. М. Гермышь . . . . .	Р. Солянка.	496 175	170	40	87	55	35	1	4	2	180	300		
5065	Х. пос. бр. Миллеръ.	—	496 170	175	43	98	58	32	1	5	3	230	778		

Иловатская (въ 2 ст., 10 уч. Земск. Начал., 2 суд. слѣд. уч., 8 приз. уч.).

# НОВОУЗЕНСКИЙ УЪЗДЪ.

№№	Названіе волости и входящихъ въ нее населенныхъ мѣстъ (сель, деревень, хуторовъ). Состояніе (когда крестьянское, то и разряды ихъ: бывшіе госуд., б. удѣл. и т. п.), национальность и вѣроисповѣданіе жителей.	Положеніе населеннаго мѣста: при рѣкѣ, озерѣ, прудѣ, колодцѣ.	Разстояніе въ верст.					Число жителей.			Колыч. надѣлн. или собств. земли въ десят.		Церкви, монастыри, молитв. зданія, школы, больницы, почт. ст., земск. станц. пункты, метеор. станц., ярмарки, базары, фабрики, заводы, промыслы и т. п. Земскіе Начальники, Становые Пристава, Лѣсничіе, Вол. Прав., врачи, фельдш. и т. п.			
			Отъ Самары и Саратова.	Отъ уѣзднаго города.	Отъ квар. Земск. Нач.	Отъ квар. Стан. Прис.	Отъ Волостн. Права.	Отъ близк. желѣзнодорож. станц. и назв. послѣдн.	Число дворовъ.			Мужскаго пола.		Женскаго пола.	Удобной.	Неудобной.
5066	Х. кр. Н. Т. Березнова . . . . .	Р. Солянка.	521	170	50	100	65	27	Паласовка.	2	10	8	700	900		
			175										соб ств.			
5067	Х. Харченко . . .	Колод.	560	180	20	65	25	45		1	4	5	591	—		
			180										аренд.			
5068	Х. Чудиновой . .	Р. Торгунъ.	501	152	45	78	60	42		1	13	14	880	1730		Вѣтр. мельн.
			195										соб ств.			
5069	Х. Майзеля . . .	Колод.	555	175	57	105	49	58		1	4	2	941	170		
			195													
5070	Х. Эльзессеръ 1-й.	—	525	185	21	65	30	46		1	3	4	673	—		
			165													
5071	Х. Крузова . . .	—	565	185	21	65	30	46		1	4	4	687	—		
			165													
5072	Х. Орлова . . . .	Р. Солянка.	496	180	25	70	55	50		1	4	3	634	863		
			170													
5073	Х. Калашникова .	Р. Торгунъ.	563	190	22	64	42	65		1	5	6	396	388		
			200										соб ств.			
5074	Х. Порлямеръ . .	Р. Бруслянь.	493	172	22	64	42	63		2	10	8	12	аренд.		
			190													
5075	Х. Генингъ . . .	Колод.	528	168	18	45	55	51		1	1	1	753	соб.		
			185													
5076	Х. Рылова . . .	—	520	160	30	75	25	56		1	14	13	672	—		
			170													
5077	Х. Красюкова . .	Р. Торгунъ.	501	160	30	75	25	56		1	1	1	594	—		
			175													
5078	Х. Каргиной . . .	—	501	160	30	75	28	53		1	1	1	931	соб.		
			175													
5079	Х. Брускера . . .	Колод.	573	180	37	85	30	46		1	4	4	382	—		
			180													
5080	Х. Эльзессеръ 2-й.	—	565	185	24	60	15	40		1	4	2	471	—		
			180													
Калужская (въ 3 ст., 5 уч. Зем. Нач., 1 суд. слѣд. уч., 5 приз. уч.).																
5081	С. Калуга. В. госуд. Рус. Прав. . . . .	Р. Карамань.	355	130	20	52	—	20	Урбахъ.	358	1202	1281	5642	1782		
			94										на дѣл.			
5082	С. Тамбовка. Б. госуд. Рус. Прав. . . .	—	357	130	20	50	2	18		400	1466	1528	6535	2313		
			93										на дѣл.			

## НОВОУЗЕНСКИЙ УЪЗДЪ.

№№	Название волости и входящихъ въ нее населенныхъ мѣстъ (сель, деревень, хуторовъ). Сословіе (когда крестьянское, то и разряды ихъ: бывшіе госуд., б. удѣл. и т. п.), национальность и вѣроисповѣданіе жителей.	Положеніе населеннаго мѣста: при рѣкѣ, озерѣ, прудѣ, колодезѣ.	Расстояніе въ верст.						Число жителей.			Коллч. надѣльн. или собств. земли въ десят.		Церкви, монастыри, молитв. зданія, школы, больницы, почт. ст., земск. станц. пункты, метеор. станц., ярмарки, базары, фабрики, заводы, промыслы и т. п. Земскіе Начальники, Становые Пристава, Лѣсничіе, Вол. Прав., врачи, фельдш. и т. п.	
									Число дворовъ.	Мужскаго пола.	Женскаго пола.	Удобной.	Неудобной.		
			Отъ Самары и Саратова.	Отъ уѣднаго города.	Отъ квар. Земск. Нач.	Отъ квар. Стан. Прис.	Отъ Возосги. Правл.	Отъ близк. желѣзнодорож. станц. и назв. послѣдн.							
5083	С. Пензенка. Б. госуд. Рус. Прав. . . .	Р. Караманъ.	350 96	130	16	55	3 23	169	606	585	2756	908		Церковь, 2 шк. зем. и шк. грамоты. 4 вѣтр. мельн. Библ. чит.	
5084	С. Романовка. Б. госуд. Рус. Прав. и сект. . . . .	—	340 109	125	8	60	15 15	350	1308	1449	7547	2748	Церковь, 2 шк. зем. и церк.-прих. 11 вѣтр. мельн. Библ. читал. Урядниязь.		
5085	С. Вознесенка. Б. помѣщ. Рус. Прав. .	Р. Мечетка.	325 96	140	22	70	20 22	150	501	531	1544	246	Церковь, церк.-прих. шк. 5 вѣтр. мельн. Библ. читальня.		
5086	С. Липовка. Б. помѣщ. Рус. Прав. . .	—	318 119	140	20	77	25 30	124	393	446	1337	143	Церковь, зем. шк. 2 вѣтр. мельн.		
5087	Д. Всесвятка. Б. помѣщ. Рус. Прав. .	Р. Караманъ.	340 99	125	8	60	15 15	8	27	37	192	8	Церковь, зем. шк. 2 вѣтр. мельн.		
	Х у т о р а .														
5088	Х. Бр. Миллеръ. . .	—	350 98	130	16	55	4 24	1	22	17	2077	—	Вѣтр. мельн.		
5089	Х. Крафтъ. . . . .	—	340 93	125	10	60	14 18	1	30	25	1500	168	Вѣтр. мельн.		
5090	Х. Екатериненштадтскаго общ. . . . .	—	340 132	125	8	60	16 15	1	14	12	12321	745	Вѣтр. мельн.		
5091	Х. Сабуровскій № 1-й. . . . .	Р. Мечетка.	325 133	140	22	70	16 37	15	65	58	2000	160	Вѣтр. мельн.		
5092	Х. Сабуровскій № 3-й. . . . .	—	325 134	140	23	70	15 37	8	26	28			Вѣтр. мельн.		
5093	Х. Сабуровскій № 2-й. . . . .	—	325 135	140	25	70	14 37	20	80	74	1000	800	Вѣтр. мельн.		
5094	Х. Ротермель. . . .	—	318 120	140	20	77	26 37	1	15	19	1920	80	Вѣтр. мельн.		
5095	Х. Трипель. . . . .	—	353 111	132	24	52	12 22	1	10	8 на душ. надѣл.					
5096	Х. кр. П. Каптюшина и Е. Курчатова 1-й .	—	330 112	149	27	80	19 39	1	18	22	394	48	соб ств.		

## НОВОУЗЕНСКИЙ УЪЗДЪ.

№	Названіе волости и входящихъ въ нее населенныхъ мѣстъ (сель, деревень, хуторовъ). Сословіе (когда крестьянское, то и разряды ихъ: бывшіе госуд., б. удѣл. и т. п.), національность и вѣроисповѣданіе жителей.	Положеніе населеннаго мѣста: при рѣкѣ, озерѣ, прудѣ, колодцѣ.	Разстояніе въ верст.						Число жителей.		Колѣч. надѣльн. или собств. земли въ десят.		Церкви, монастыри, молитв. зданія, школы, больн., почт. ст., земск. станц. пункты, метеор. станц., ярмарки, базары, фабрики, заводы, промыслы и т. п. Земскіе Начальники, Становые Пристава, Лѣсничіе, Вол. Прав., врачи, фельдш. и т. п.	
			Отъ Самары и Саратова.						Число дворовъ.	Мужскаго пола.	Женскаго пола.	Удобной.		Неудобной.
			Отъ уѣзднаго города.	Отъ квар. Земск. Нач.	Отъ квар. Стан. Прис.	Отъ Волостн. Права.	Отъ ближ. желѣзнодорожн. станц. и павз. постѣдѣ.	Отъ Самары и Саратова.						
5097	Х. Ихъ-же 2-й.	Р. Мечетка.	325	140	22	73	12	30	1	2	4	150	—	Мовроуезь.
			103									соб ств.		
5098	Х. „Всесвятскій“.	Р. Караманъ.	340	125	8	60	13	15	1	4	3	5827	530	
			100									соб ств.		
5099	Х. Безенштамъ.	Прудъ.	318	144	28	82	24	41	1	7	9	26	—	Урбахъ.
			98									надѣл.		
5100	Х. „Тамбундинъ“.	—	316	138	15	60	18	41	5	30	26	53	—	
			108									надѣл.		
5101	Х. „Метрушевскій“ Курчатovýchъ. . . . .	Колод.	316	138	15	60	18	40	1	7	4	420	27	
			100									соб ств.		
5102	Пост. дворъ Прійтъ.	—	304	160	25	90	27	45	1	4	3	8	—	Обермонжу.
			103									зем. об.		
5103	Пол. сторож. Риг-рабень. . . . .	—	320	143	22	74	25	40	4	12	9			
			107									душ. над.		

### Карпенская (въ 3 ст., 11 уч. Зем. Нач., 2 суд. слѣд. уч., 4 приз. уч.).

5104	С. Карпенки. Б. госуд. Малорос. Прав.	Р. Ерус-ланъ.	362	100	25	25	—	25	475	1529	1485	8571	3021	Красный Кутъ.	Церковь, зем. и церк. прих. шк. Вол. Правл. 8 вѣтр. мельн. Урядникъ.
			92									надѣл.			

### Козловская (въ 6 ст., 4 уч. Земск. Начал., 3 суд. слѣд. уч., 2 приз. уч.).

5105	С. Козловка. Б. госуд. Рус. малор. Прав. . . . .	Р. М. Узень.	360	68	50	50	—	30	377	1069	1063	12320	2276	Дитерея.	Церковь, зем. шк. 5 вѣтр. мельн. Вол. Правл. Завѣд. воен. кон. уч.
			117									надѣл. въ еди. воличн. влад. съ 1909 г. отъ об. влад. не решли въ отр. убному.			
5106	С. Новотула. Б. госуд. Рус. Прав. и сект. . . . .	—	363	65	51	51	3	27	326	1120	1157	11865	2988		Церковь. 2 шк. зем. и церк.-прих. 7 вѣтр. мельн., зем. станц. фельш. пун.
			115									надѣл. въ еди. волич. влад. отъ об. влад. не решли въ отр. убному.			



## НОВОУЗЕНСКИЙ УЪЗДЪ.

№ №	Названіе волости и входящихъ въ нее населенныхъ мѣстъ (сель, деревень, хуторовъ). Состояніе (погда крестьянское, то и разряды ихъ: бывшіе госуд., б. удѣл. и т. п.), национальность и вѣроисповѣданіе жителей.	Положеніе населеннаго мѣста: при рѣкѣ, озерѣ, прудѣ, колодцѣ.	Разстояніе въ верст.						Число жителей.			Колич. надѣльн. или собоств. земли въ десят.		Церкви, монастыри, молитв. зданія, школы, больницы, почт. ст., земск. станц. пункты, метеор. станц., ярмарки, базары, фабрики, заводы, промыслы и т. п.  Земскіе Начальники, Становые Пристава, Лѣсничіе, Вол. Прав., врачи, фельдш. и т. п.
			Отъ Самары и Саратова.	Отъ уѣзднаго города.	Отъ квар. Земск. Нач.	Отъ квар. Стан. Прист.	Отъ Волоостн. Правл.	Отъ близк. железнодорож. станц. и назв. послѣдн.	Число дворовъ.	Мужскаго пола.	Женскаго пола.	Удобной.	Неудобной.	
<b>Х у т о р а .</b>														
5107	Х. вуп. Н. А. Ухина.	Прудъ.	346 152	85	50	50	17	25	1	12	10	1900	100	Земля арендованная.
5108	Х. Райхъ . . . . .	—	332 122	70	60	60	5	25	1	10	12	600	10	
5109	Х. „Бахтуриновскій“ .	—	341 132	80	70	70	15	30	1	10	8	800	25	
<b>Краснонутакая (въ 3 ст., 11 уч. Земск. Начальн., 2 суд. слѣд. уч., 4 приз. уч.).</b>														
5110	С. Красный Кутъ. Б. госуд. Малор. и рус. Прав. . . . .	Р. Ерусланъ.	387 100	102	—	—	—	½	769	1633	1628	10446	4063	и а н б л и з н я и л и с о м и н с о б о д н о е
5111	С. Логиновка. Б. госуд. Рус. и малор. Прав. . . . .	—	380 107	102	7	7	7	7	526	1435	1472	10458	2957	
5112	С. Ахмать. Б. госуд. и помѣщ. Рус. Прав. и сект. . . . .	—	389 107	106	4	4	4	4	298	764	779	4544	239	
5113	Д. Лифляндка. Б. госуд. Эстонцы. Лютер. и прав. . . . .	Прудъ.	402 115	115	15	15	15	15	30	84	96	885	110	
5114	Д. Горецкая. Б. госуд. Рус. Малор. и эстон. Прав. и лютер.	—	399 112	114	15	15	15	15	46	131	145	728	12	
5115	Д. Александровка. Б. госуд. Малор. Рус. и эстон. Прав. и лютер.	—	399 112	114	12	12	12	12	16	68	72	544	4	

## НОВОУЗЕНСКИЙ УЪЗДЪ.

№ ж.	Названіе волости и входящихъ въ нее населенныхъ мѣстъ (сель, деревень, хуторовъ). Сословіе (когда крестьянское, то и разряды ихъ: бывшіе госуд., б. удѣл. и т. п.), национальность и вѣроисповѣданіе жителей.	Положеніе населеннаго мѣста: при рѣкѣ, озерѣ, прудѣ, колодезѣ.	Разстояніе въ верст.						Число дворовъ.	Число жителей.		Колѣч. надѣлн. для собств. земл. въ десят.		Церкви, монастыри, молитв. зданія, школы, больн., почт. ст., земск. станц. пункты, метеор. станц., ярмарки, базары, фабрики, заводы, промыслы и т. п. Земскіе Начальники, Становые Пристава, Лѣсничіе, Вол. Прав., врачи, фельдш. и т. п.	
			Отъ Самара и Саратова.	Отъ уѣзднаго города.	Отъ квар. Земск. Нач.	Отъ квар. Стан. Прис.	Отъ Волостн. Правн.	Отъ близ. жельнодор. станц. и назв. послѣдн.		Мужскаго пола.	Женскаго пола.	Удобной.	Неудобной.		
5116	С: Владимировка. Б. госуд. Рус. Малор. Прав. . . . .	Р. Солянка.	387 115	87	15	15	15	9	95	403	412	1476	8	Церковь, церк.-прих. шк., вѣтр. мельн.	
5117	Д. Журавлевка. Б. госуд. Рус. Прав. . .	—	387 115	87	15	15	15	9	100	272	276	883	—	Вѣтр. мельн.	
5118	Д. Рудня. Б. госуд. Малор. Прав. . .	Р. Ерусланъ.	379 108	102	8	8	8	8	56	148	151	1064	64	Вѣтр. мельн.	
5119	Д. Дьяконовка. Б. госуд. Малор. Прав. . .	—	375 112	102	12	12	12	12	63	215	208	536	8	Вѣтр. мельн.	
5120	Д. Лебедевка. Б. госуд. Рус. Малор. Прав.	—	369 118	110	18	18	18	18	121	443	350	1464	—	Церков. - прих. шк. Вѣтр. мельн.	
5121	Д. Лавровка. Б. госуд. Малор. Прав. . .	Прудъ.	389 102	102	2	2	2	2	100	317	295	1712	—	Зем. школа. Вѣтр. мельн.	
5122	Д. Балтійка. Б. госуд. Эстон. Лютер. . .	—	412 125	87	25	25	25	15	61	205	179	1343	11	Лютер. молит. домъ, зем. шк. Вѣтр. мельн.	
5123	Д. Эстонка. Б. госуд. Эстон. Лютер. . .	—	412 125	79	25	25	25	15	41	115	98	606	6	Лютер. молитв. домъ, Вѣтр. мельн. школа.	
<b>Х у т о р а .</b>															
5124	Х. Д. П. Рябова . . . . .	—	392 107	95	7	7	7	7	1	5	2	400	—	Земля арендованная.	
5125	Х. А. Ф. Шлагель. . . . .	—	407 120	82	20	20	20	20	1	4	2	430	1	Земля арендованная.	
5126	Х. Е. Х. Гаасъ . . . . .	—	310 120	80	22	22	22	20	1	6	3	460	—	Земля арендованная.	
5127	Х. И. Т. Пономаренко . . . . .	—	397 110	92	10	10	10	10	1	5	3	858	2	Земля арендованная.	
5128	Х. В. Д. Рудольфъ. . . . .	—	394 107	109	7	7	7	7	2	6	3	1015	7	Земля арендованная.	
5129	Х. А. Г. Волкова. . . . .	—	397 110	112	10	10	10	10	2	4	2	1013	4	Земля арендованная.	
<b>Линія Покровско-Уральской ж. Д.</b>															
<b>Вѣтвь Урбахъ-Александровъ Гай.</b>															
5130	Ст. Красный Куть. . . . .	Р. Ерусланъ.	102 387	102	—	—	—	—	4	35	21	—	—		

## НОВОУЗЕНСКИЙ УЪЗДЪ.

№№	Названіе волости и входящихъ въ нее населенныхъ мѣстъ (село, деревень, хуторовъ). Сословіе (когда крестьянское, то и разряды ихъ: бывшіе госуд., б. удѣл. и т. п.), національность и вѣроисповѣданіе жителей.	Положеніе населеннаго мѣста: при рѣкѣ, озерѣ, прудѣ, колодезѣ.	Разстояніе въ верст.						Число жителей.		Кол-во надѣлн. или собств. земли въ десят.		Церкви, монастыри, молитв. зданія, школы, больницы, почт. ст., земск. станц. пункты, метеор. станц., ярмарки, базары, фабрики, заводы, промыслы и т. п. Земские Начальники, Становые Пристава, Лѣсничіе, Вол. Прав., врачи, фельдш. и т. п.		
			Отъ Самары и Саратова.						Число дворовъ.		Удобной.			Неудобной.	
			Отъ Самары и Саратова.	Отъ уѣзнаго города.	Отъ квар. Земск. Нач.	Отъ квар. Стан. Прис.	Отъ Волостн. Права.	Отъ близ. желѣзнодорожн. станц. и назв. послѣдн.							

### Красноярекая (въ 1 ст., 6 уч. Зем. Нач., 1 суд. слѣд. уч., 9 приз. уч.).

5131	Кол. Красный Яръ. Б. колон. Нѣмцы. Лютер. . . . .	Р. Березовна.	410 30	180	25	25	—	25	Покровская	1081	3360	3985	13512 на дѣл.	3065	Лютер. церковь, 2 шк.: зем. и церк.-прих., зем. ст. пункт. Пріемн. покой. Глаз. лечеб. Кирпич. зав. Паров. вод. и 10 вѣтр. мельн. Призыв. уч. Вол. Прав. Почт. отд. 2 врача. 2 фельдшерцы и 1 фельдшеръ. Библиот. чит. Урядникъ.
5132	Кол. Подстенное (Розенгеймъ). Б. колон. Нѣмцы. Лютер. . . . .	—	405 35	185	30	30	5	30		473	2081	2143	5786 на дѣл.	1527	Лютер. церковь, 2 школы: зем. и церк.-прих. 1 паров. и 8 вѣтр. мельн.
5133	Кол. Усть-Караманъ (Эндерсъ). Б. колон. Нѣм. Лютер. . . . .	Р. Б. Караманъ.	401 40	185	35	35	9	35		208	1160	1117	3658 на дѣл.	976	Лютер. церковь, 2 шк.: зем. и церк.-прих. 7 вѣтр. мельн.
5134	Кол. Теляуза (Фишеръ). Б. колон. Нѣм. Лютер. . . . .	—	398 44	185	38	38	12	38		250	1496	1357	5744 на дѣл.	726	Лютер. церковь, 2 шк.: зем. и церк.-прих. 4 вѣтр. мельн.
5135	Кол. Нидермонжу (Бобровка). Б. колон. Нѣм. Лютер. . . . .	Р. Лизель.	396 49	180	40	40	16	40		349	2083	2133	7513 на дѣл.	3175	Лютер. церковь, 2 шк.: зем. и церк.-прих. Кирпич. зав. 10 вѣтр. мельн.
5136	Кол. Звонаревъ Кустъ (Шталъ). Б. колон. Нѣм. Лютер. . . . .	Р. Б. Караманъ.	406 36	180	32	32	8	32		320	1863	1841	5695 на дѣл.	1086	Лютер. церковь, 2 шк.: зем. и церк.-прих. 8 вѣтр. мельн.
5137	Кол. Луговая Грязнуха (Шульцъ). Б. колон. Нѣм. Лютер. . . . .	—	408 42	172	35	35	10	35		179	1142	1084	3586 на дѣл.	1534	Лютер. церковь, 2 шк.: зем. и церк.-приход. 4 вѣтр. мельн.
5138	Кол. Старица (Рейвальдъ). Б. кол. Нѣм. Лютер. . . . .	—	410 38	170	28	28	8	28		645	2574	2459	7753 на дѣл.	2099	Лютер. церковь, 2 шк.: зем. и церк.-прих. кирпич. зав. 1 пар. и 5 вѣтр. мельн.
5139	Кол. Звонаровка (Шведонъ). Б. колон. Нѣм. Лютер. . . . .	—	407 35	176	30	30	6	30		286	1711	1701	4466 на дѣл.	1307	Лютер. церковь, 2 шк.: зем. и церк.-прих. 6 вѣтр. мельн.

## НОВОУЗЕНСКИЙ УЪЗДЪ.

№ №	Названіе волости и входящихъ въ нее населенныхъ мѣстъ (сель, деревень, хуторовъ). Сословіе (когда крестьянское, то и разряды ихъ: бывшіе госуд. б. удѣл. и т. п.), національность и вѣроисповѣданіе жителей.	Положеніе населеннаго мѣста: при рѣкѣ, озерѣ, прудѣ, колодезѣ.	Разстояніе въ верст.						Число дворовъ.	Число жителей.		Кол-ч. надѣльн. или собств. зем-ли въ десят.		Церкви, монастыри, молитв. зданія, школы, больн., почт. ст. земск. станц. пункты, метеор. станц., армарки, бавары, фабрики, заводы, промыслы и т. п. Земскіе Начальники, Становые Пристава, Лѣсничіе, Вол. Прав., врачи, фельдш. и т. п.
			Отъ Самары и Саратова.	Отъ уѣзднаго города.	Отъ квар. Земск. Нач.	Отъ квар. Стат. Прис.	Отъ Волости. Плева.	Отъ близ. жезвнотор. станц. и прав. посёлки.		Мужскаго пола.	Женскаго пола.	Удобной.	Неудобной.	
5140	Х. Общ. кол. Краскомъ Яра на 2 Уральнаго отводѣ № 1 . . .	Р. Мечетка.	360	120	85	85	60	20	23	69	74	—	—	
		Р. Караманъ.	80											
5141	Х. № 2 . . . . .	Р. Караманъ.	360	115	85	85	60	20	20	57	63	—	—	
	15 фруктовыхъ садовъ, разныхъ поселянъ . . . . .	Р. р. Б. Караманъ, Иргизъ, Березовка и Караманъ.	30—40	178—192	24—37	24—37	1—12	24—37	20	70	77	На общ. зем-лѣ раз. обществъ.		
	7 лѣсныхъ сторожекъ разныхъ крест. обществъ . . . . .	Р. р. Поганая Яма, Волга, Березовка, Черныя воды, Караманъ, Иргизъ и Куяковка.	30—47	190—210	35—55	35—55	7—30	35—55	7	14	16	—	—	
	14 полевыхъ сторожекъ разн. крест. обществъ . . . . .	Р. р. Саратовка, Б. Караманъ, Мечетка, Суусель и Караманъ.	30—85	105—170	25—85	25—85	19—60	18—47	14	30	30	—	—	
			360—410											
Краснянская (въ 6 ст., 4 уч. Зем. Нач., 4 суд. слѣд. уч., 2 приз. уч.).														
5142	С. Брасеньское. Б. госуд. Рус. Малор. Нрав. и сект. . . . .	Р. М. Узень.	298	77	20	20	—	30	327	1094	1094	7988	3162	Церковь, зем. шк. 2 ярмарки, Вол. Прав. Урядн. 8 вѣтр. мельн. кред. товарищ.
			151					Цескъ.						
5143	Д. Черная Падина. Польск. перес. Литов. и поляки. Католич. . .	—	300	77	22	22	232	89	269	275	2470	403	Земля надѣльная.	Католич. церковь, зем. шк. 2 вѣтр. мельн.
			150											
5144	Д. Чистое Плесо. Б. госуд. Рус. Прав. . .	—	297	79	20	20	230	112	365	368	2749	343		Зем. шк. 2 вѣтр. мельн.
			154											

## НОВОУЗЕНСКИЙ УЪЗДЪ.

№	Названіе волости и входящихъ въ нее населенныхъ мѣстъ (село, деревень, хуторовъ). Состояніе (когда крестьянское, то и разряды ихъ: бывшіе госуд., б. удѣл. и т. п.), національность и вѣроисповѣданіе жителей.	Положеніе населеннаго мѣста: при рѣкѣ, озерѣ, прудѣ, колодезѣ.	Разстояніе въ верст.						Число жителей.		Колыч. надѣльн. или собств. земли въ десят.		Церкви, монастыри, молитв. зданія, школы, больн., почт. ст., земск. станц. пункты, метеор. станц., армарны, базары, фабрики, заводы, промыслы и т. п. Земскіе Начальники, Становые Пристава, Лѣсничіе, Вол. Правл., врачи, фельдш. и т. п.	
			Отъ Самары и Саратова.	Отъ уезднаго города	Отъ квар. Земск. Нач.	Отъ квар. Стан. Прис.	Отъ Волостн. Правл.	Отъ близк. желѣзнодорож. станц. и назв. послѣдн.	Число дворовъ.	Мужскаго пола.	Женскаго пола.	Удобной.		Неудобной.
5145	Д. Александрія (Осиповка тожъ). Б. госуд. Рус. Прав. . . . .	Р. М. Узень.	296 161	78	11	11	10	25	101	269	262	1544	7	2 вѣтр., мельн. шк. грамоты.
5146	С. Васильевна (Рудня тожъ). Перес. Малор. Прав. . . . .	—	295 161	80	10	10	12	24	151	372	370	2088	28	Церковь, церк.-прих. шк. 2 мельн. вѣтр.
5147	Д. Еремѣевна. Б. госуд. Рус. Малор. Прав. . . . .	—	295 157	81	14	14	7	28	220	544	570	4144	176	Церковь. Шк. грамоты, 3 вѣтр. мельн.
5148	Пос. Никольскій. Б. гос. Русск. Малор. Прав. . . . .  Хутора.	Црудь.	296 136	94	12	12	12	15	74	359	388	2279 аре нд.	25	Вѣтр. мельн., шк. грам.
5149	Х. пос. Еганъ (онъ же Руди) . . . . .	—	300 160	65	30	30	12	50	1	2	1	770	33	Земля арендованная.
5150	Х. аренд. Федоровскимъ обществомъ.	—	305 170	70	16	16	20	28	1	2	2	1600	100	
5151	Х. Трипольскаго съ товарищ. . . . .	—	305 170	70	16	16	20	28	6	24	20	2200	100	
5152	Х. С. Д. Пеканъ . . . . .	—	301 170	74	22	22	21	30	2	14	8	1800	200	
5153	Х. Коробкова . . . . .	—	290 163	85	17	17	16	36	1	1	1	600	65	
5154	Х. Семеновскій . . . . .	—	290 163	85	17	17	16	36	7	7	9	675	40	
<b>Нуриловская (въ 5 ст., 1 уч. Зем. Нач., 3 суд. слѣд. уч., 1 приз. уч.).</b>														
5155	С. Куриловка. Б. госуд. Рус. Прав. и еект. . . . .	Р. Б. Узень.	339 115	28	28	26	—	33	1173	2944	3106	24539 на дѣл.	10061	Церковь, 6 шк.: 1 министер. 2-хъ клас. 4 зем. и 1 церк.-прих. почт. отд. Библ. читальня, 2 кож. зав. 21 вѣтр. и 1 пар. мельн. Вол. Правл. Врачъ, фельдшеръ, фельдшерца и акушерка. Урядникъ. Аптека. Базары по воскресев.

# НОВОУЗЕНСКИЙ УЪЗДЪ.

№ №	Название волости и входящихъ въ нее населенныхъ мѣстъ (селъ, деревень, хуторовъ). Сословіе (когда крестьянское, то и разряды ихъ: бывшіе госуд., б. удѣл. и т. п.), национальность и вѣроисповѣданіе жителей.	Положеніе населеннаго мѣста: при рѣкѣ, озерѣ, прудѣ, колодезѣ.	Разстояніе въ верст.						Число жителей.		Колич. надѣльн. или собств. земли въ десят.		Церкви, монастыри, молитв. зданія, школы, больницы, почт. ст. земск. станц. пункты, метеор. станц., ярмарки, базары, фабрики, заводы, промыслы и т. п. Земскіе Начальники, Становые Пристава, Лѣсничіе, Вол. Прав., врачи, фельдш. и т. п.	
			Отъ Самары и Саратова.						Число дворовъ.	Мужскаго пола.	Женскаго пола.	Удобной.		Неудобной.
			Отъ уѣзднаго города.	Отъ квар. Земск. Нач.	Отъ квар. Стан. Прис.	Отъ Волостн. Правл.	Отъ близк. желѣзнодорож. станц. и назв. посѣды.	Отъ Самары и Саратова.						
5156	С. Крѣпость-Узень. Б. госуд. Рус. Прав.	Р. Б. Узень.	342 185	26	26	29	331	376	1314	1402	6574 над ѣл.	5454	Церковь, 2 шк.: зем. и церк.-прих. 9 вѣтр. мельн. Примѣчаніе: Въ чертѣ селенія „Крѣпость-Узень“ сохранились до настоящ. врем. остатки земляного вала, служившаго укрѣпленіемъ (отсюда и названіе селенія) для стоявшихъ здѣсь лѣтъ 110 назадъ казачьихъ постовъ отъ набѣговъ киргизъ.	
5157	С. Дмитрѣвка. Б. госуд. Рус. Прав. . . .	—	348 192	20	20	35	10 25	145	426	444	3817 над ѣльн.	2490	Церковь, 2 зем. смѣшан. шк. 3 вѣтр. мельн.	
5158	Д. Безсоновка. Перес. Рус. Мордва и малор. Прав. . . . .	Р. Таловка.	350 197	45	45	15	17 50	124	432	440	2828 аре нд.	848	Школа грамоты, 3 вѣтр. мельн.	
5159	Д. Таловка. Б. госуд. Поляки и мордва ва. Католич. и прав. .	Р. Б. Узень.	350 192	42	42	12	12 47	47	324	352	1590 на дѣл.	431	Часовня. Католич. молитв. домъ, зем. шк. Вѣтр. мельн.	
5160	Д. Кубанка. Б. госуд. Малор. Прав. и сект. . . . .	—	352 195	14	14	39	14 19	2	11	8	132 на дѣл.	86		
5161	Д. Ермоловка. Рус. Прав. . . . .	Р. Чергала.	352 220	27	27	40	25 32	9	53	38	— арен дов.	—		
<b>Х у т о р а .</b>														
5162	Х. А. Е. Бредихина.	Прудъ.	325 190	45	45	18	20 50	2	2	3	450 аре нд.	—		
5163	Х. В. Л. Аленикова съ товарищ. . . .	—	356 217	12	12	37	20 17	3	6	5	1700 аре нд.	—		
5164	Х. П. Ф. Ильинова съ товарищ. . . . .	—	345 187	22	22	25	13 26	6	13	13	1600 аре нд.	—		
5165	Х. С. В. Горѣлова съ товарищ. . . . .	—	350 212	24	24	32	15 29	5	20	15	1700 аре нд.	—		
5166	Х. П. П. Митрохина.	—	345 205	22	22	25	13 26	1	1	2	865 аре нд.	—		

## НОВОУЗЕНСКИЙ УЪЗДЪ.

№	Название волости и входящих въ нее населенных мѣстъ (село, деревень, хуторов). Состояние (когда крестьянское, то и разряды ихъ: бывшіе госуд., б. удѣл. и т. п.), национальность и вѣроисповѣданіе жителей.	Положеніе населеннаго мѣста: при рѣкѣ, озерѣ, прудѣ, колодцѣ.	Разстояніе въ верст.						Число жителей.		Болич. надѣльн. или собств. земли въ десят.		Церкви, монастыри, молитв. здания, школы, больн., почт. ст., земск. станц. пункты, метеор. станц., ярмарки, базары, фабрики, заводы, промыслы и т. п. Земскіе Начальники, Становые Пристава, Лѣсничіе, Вол. Прав., врачи, фельдш. и т. п.	
			Разстояніе въ верст.						Мужскаго пола.	Женскаго пола.	Удобной.	Неудобной.		
			Отъ Самары и Саратова.	Отъ уѣзднаго города.	Отъ квар. Земск. Нач.	Отъ квар. Стан. Прис.	Отъ Волости. Правл.	Отъ близ. желѣзнодорож. станц. и назв. постѣй.						Число дворовъ.
5167	Х. Т. Е. Ланцева съ товарищ. . . . .	Прудь.	360 220	10	10	40	17	12	4	4	4	1911	—	Земляная Арсенальная
5168	Х. Ф. В. Баткова съ товарищ. . . . .	Р. Таловка.	330 195	45	45	10	15	45	6	12	12	967	—	
5169	Х. Д. Н. Андреева съ товарищ. . . . .	Прудь.	340 200	35	35	20	20	23	3	3	3	450	—	
5170	Х. Я. Т. Карсакова.	—	360 205	25	25	19	25	30	1	19	16	830	126	
5171	Х. А. Е. Бредихина.	—	350 202	35	35	22	15	35	1	2	1	660	81	
5172	Х. Н. и Ф. Кустовыхъ и М. Шатсарина.	Колод.	342 225	20	20	45	17	20	4	18	15	800	75	
5173	Х. И. В. Кустова .	Р. Солянка.	342 220	25	25	40	12	20	1	5	8	800	150	
5174	Х. Ф. Попова . .	Р. Б. Узень.	342 222	15	15	42	12	18	1	8	6	1300	—	
5175	Х. Горбатова и Цукалова . . . . .	Прудь.	342 200	20	45	20	20	20	2	4	6	800	—	
5176	Х. Акимина и др.	Р. Б. Узень.	337 195	15	40	15	14	20	6	5	8	800	200	
5177	Х. А. Жуликова и И. Трѣбунскаго . . .	—	337 195	15	40	15	14	20	4	4	7	950	250	
5178	Х. М. и Р. Синютиныхъ . . . . .	Прудь.	452 210	30	45	30	20	20	2	4	7	2000	—	

Малоузенская (въ 4 ст., 12 уч. Зем. Нач., 3 суд. слѣд. уч., 1 приз. уч.).

5179	Сл. Малый Узень (2 общ.). Б. госуд. и уд. Рус. Прав. и сѣкт.	Р. Малый Узень.	377 177	37	37	—	—	4	Малоузенскъ.	1127	4999	5073	26591 надѣл.	9240	2 церкви. Лют. молит. домъ, 2-хъ кл. Министер. шк. при ней домовая церковь, 5 зем. шк. Библиот. читал., частн. реальн. учил. и женск. гимназія. Волостной Банкъ. Метеоролог. ст., почт. отд., зем. станц., зем. лечебн. Аптека, 3 ярмарки. Базары по воскресен. Биржа, мельн. съ нефт.
------	--	-----------------	------------	----	----	---	---	---	--------------	------	------	------	-----------------	------	--

# НОВОУЗЕНСКІЙ УЪЗДЪ.

№ №	Названіе волости и входящихъ въ нее населенныхъ мѣстъ (село, деревень, хуторовъ). Сословіе (когда крестьянское, то и разряды ихъ: бывшіе госуд., б. удѣл. и т. п.), національность и вѣроисповѣданіе жителей.	Положеніе населеннаго мѣста: при рѣкѣ, озерѣ, прудѣ, колодцѣ.	Разстояніе въ верст.					Число дворовъ.	Число жителей.		Кол-во надѣлн или собств. земли въ десят.		Церкви, монастыри, молитв. зданія, школы, больн., почт. ст., земск. станц. пункты, метеор. станц., ярмарки, базары, фабрики, заводы, промыслы и т. п. Земскіе Начальники, Становые Пристава, Лѣсничіе, Вол. Прав., врачи, фельдш. и т. п.		
			Отъ Самары и Саратова.	Отъ уѣзднаго города.	Отъ квар. Земск. Нач.	Отъ квар. Стан. Прис.	Отъ Волости. Правл.		Отъ близ. фельдшор. станц. и назв. постѣды.	Мужскаго пола.	Женскаго пола.	Удобной.		Неудобной.	
5180	С. Августовка. Отст. ниж. чин. Рус. Прав.	Р. Малый Узень.	384 184	30	30	7	7	11	164	581	560	4050	75	надѣл.	Церковь, церк.-прих. шк. 2 вѣтр. мельн.
	<b>Х у т о р а :</b>														
5181	Х. бр. Миллеръ .	—	377 177	38	38	1	1	5	7	8	3	4539	554		Пар. мельн., кирпич. заводъ.
5182	Х. бр. Миллеръ .	Прудъ.	387 187	48	48	10	10	16	4	5	2				
5183	Х. С. Я. Славина .	—	395 195	55	55	18	18	18	3	20	5	3813	973		
5184	Х. И. Ф. Куховаренко . . . . .	—	402 202	60	60	25	25	25	1	12	3	220	400		Вѣтр. мельн., кирпич. заводъ.
5185	Х. С. Е. Цѣпкива.	—	407 207	65	65	30	30	25	2	5	3	270	114		
5186	Х. П. З. Земцова.	—	406 206	65	65	29	29	25	3	10	3	1257	450		
5187	Х. С. З. Земцова.	—	406 206	65	65	29	29	25	1	5	2				
5188	Х. Т. Е. Цѣпкива.	—	407 207	65	65	30	30	25	2	3	2	270	114		
5189	Х. А. Е. Цѣпкива.	—	407 207	65	65	30	30	25	2	5	4	270	114		
5190	Х. И. В. Куховаренко . . . . .	—	402 202	60	60	25	25	25	1	12	3	150	220		
5191	Х. В. В. Куховаренко . . . . .	—	402 202	60	60	25	25	25	1	7	5	80	170		
5192	Х. Г. К. Куховаренко . . . . .	—	402 202	60	60	25	25	25	1	10	10	250	250		Садъ. Вѣтр. мельн.
5193	Х. Е. Попова . .	—	405 205	63	63	28	28	22	1	12	7	400	200		
5194	Х. Ф. Н. Попова .	—	405 205	63	63	28	28	22	1	5	2	300	50		



## НОВОУЗЕНСКІЙ УЪЗДЪ.

№№	Названіе волости и входящихъ въ нее населенныхъ мѣстъ (сель, деревень, хуторовъ). Сословіе (когда крестьянское, то и разряды ихъ: бывшіе госуд., б. удѣл. и т. п.), національность и вѣроисповѣданіе жителей.	Положеніе населеннаго мѣста: при рѣкѣ, озерѣ, прудѣ, колодцѣ.	Разстояніе въ верст.						Число дворовъ.	Число жителей.		Коллч. надѣльн. или собств. земли въ десят.		Церкви, монастыри, молитв. зданія, школы, больн., почт. ст., земск. станц. пункты, метеор. станц., ярмарки, базары, фабрики, заводы, промыслы и т. п.  Земскіе Начальники, Становые Пристава. Лѣсничіе, Вол. Прав., врачи, фельдш. и т. п.
			Разстояніе въ верст.							Мужскаго пола.	Женскаго пола.	Удобной.	Неудобной.	
			Отъ Самара и Саратова.	Отъ уѣзднаго города.	Отъ квар. Земск. Нач.	Отъ квар. Стан. Прис.	Отъ Волостн. Правл.	Отъ близ. желѣзнодорожн. станц. и близ. постанц.						
5195	Х. И. М. Полова .	Прудь.	405 205	63	63	28	28	22	1	5	1	500 соб ств.	500	
5196	Х. М. М. Карева .	Р. М. Узень.	379 179	40	40	2	2	6	5	8	8	40 соб ств.	440	
5197	Х. П. М. Карева .	Прудь.	389 189	49	49	12	12	17	3	1	1	500 соб ств.	900	
5198	Х. П. С. Антонова.	—	386 187	46	46	10	10	15	1	5	1	425 соб ств.	38	
5199	Х. Ф. С. Антонова.	—	386 187	46	46	10	10	15	1	4	1	342 соб ств.	79	
5200	Х. И. Д. Антипенкова . . . . .	—	387 187	47	47	10	10	16	3	5	1	812 соб ств.	71	Фруктов. садъ.
5201	Х. В. П. Тимофеева.	—	384 184	44	44	7	7	12	4	20	5	713 соб ств.	220	
5202	Х. кр. Синютинныхъ съ товарищ. . . . .	—	395 195	19	19	18	18	14	4	6	3	600 аренд.	200	
5203	Х. С. Е. Половникова . . . . .	—	392 192	23	23	15	15	17	1	2	2	800 соб ств.	—	
5204	Х. Лолуховыхъ . .	—	402 202	13	13	25	25	12	3	6	5	720 аренд.	—	
5205	Х. А. А. Мецгеръ.	—	390 197	13	13	20	20	15	3	10	4	636 аренд.	—	
5206	Х. Н. Г. Климова.	—	391 197	14	14	20	20	16	1	2	1	500 соб ств.	150	
5207	Х. П. С. Попова .	—	402 202	12	12	25	25	20	1	1	1	301 соб ств.	—	
5208	Х. Н. А. Неугасимова . . . . .	—	402 202	12	12	25	25	20	1	1	1	301 соб ств.	—	
5209	Х. П. А. Фирсова.	—	402 202	12	12	25	25	20	1	1	1	301 аренд.	—	
5210	Х. П. М. Карева .	—	405 205	15	15	28	28	18	1	3	2	500 соб ств.	400	
5211	Х. В. П. Тимофеева.	—	402 202	15	15	25	25	15	1	5	1	855 соб ств.	170	
5212	Х. М. М. Карева .	—	394 194	20	20	17	17	22	2	1	—	500 аренд.	320	
5213	Х. И. П. Шкокова.	—	394 194	18	18	17	17	17	1	8	5	560 соб ств.	30	3 вѣтр. мельн.

## НОВОУЗЕНСКІЙ УЪЗДЪ.

№№	Названіе волости и входящихъ въ нее населенныхъ мѣстъ (сель, деревень, хуторовъ). Словомъ (когда крестьянское, то и разряды ихъ: бывшіе госуд., б. удѣл. и т. п.), национальность и вѣроисповѣданіе жителей.	Положеніе населеннаго мѣста: при рѣкѣ, озерѣ, прудѣ, колодезѣ.	Разстояніе въ верст.						Число дворовъ.	Число жителей.		Колич. надѣлн. или собств. земли въ десят.		Церкви, монастыри, молитв. зданія, школы, больн., почт. ст., земск. станц. пункты, метеор. станц., ярмарки, базары, фабрики, заводы, промыслы и т. п. Земскіе Начальники, Становые Пристава, Лѣсничіе, Вол. Прав., врачи, фельдш. и т. п.		
			Отъ Самары и Саратова.							Мужскаго пола.	Женскаго пола.	Удобной.	Неудобной.			
			Отъ уѣднаго города.	Отъ квар. Земск. Нач.	Отъ квар. Стан. Приг.	Отъ Волости. Правл.	Отъ близ. желѣзнодорож. станц. и назв. посѣлѣд.	Отъ Самары и Саратова.								
5214	Х. кр. П. Половникова . . . . .	Прудъ.	434 234	62	62	25	25	20	Пигория.	1	8	3	300	25	соб ств.	
	Хутора на душ. надѣл. 1-го и 2-го Мало-Узенск. сельс. общ.															
5215	Х. А. Т. Селиванова . . . . .	Р. Малый Узень.	357 157	50	50	20	20	3		2	3	1	140	—		Оросительныя сооруженія для поливки хлѣбовъ.
5216	Х. П. С. Антонова.	—	359 159	40	40	18	18	4		1	5	2	300	100		
5217	Х. П. А. Фирсова.	Притокъ Солянки.	352 152	45	45	25	25	20		1	2	2	200	—		
5218	Х. И. М. Фешина .	—	357 157	45	45	20	20	15		1	1	1	50	—		
5219	Х. Н. Бодягина .	—	354 154	48	48	23	23	17		1	1	1	100	100		
5220	Х. М. М. Кареза .	—	358 158	50	50	19	19	15		1	1	1	200	120		
5221	Х. В. А. Золотова.	—	362 162	45	45	15	15	10	Малоузенскъ.	1	1	1	140	64		
5222	Х. А. И. Старшинова . . . . .	—	361 161	46	46	16	16	11		1	2	2	40	50		
5223	Х. Ф. Ф. Пимонова.	—	368 168	40	40	9	9	9		1	2	2	20	30		
5224	Х. В. Н. Ларенкова.	—	367 167	40	40	10	10	9		1	6	4	60	—		
5225	Х. А. Н. Тихонова.	—	365 165	42	42	12	12	8		1	1	1	60	40		
5226	Х. И. И. Попова .	Прудъ.	402 202	40	40	25	25	23		1	5	2	200	100		
5227	Х. Е. Я. Любвенкова . . . . .	—	349 149	40	40	28	28	24		1	5	4	200	120		
5228	Х. И. А. Улыбина.	—	352 152	45	45	25	25	24		1	2	1	300	—		
5229	Х. бр. Шкоковыхъ.	—	352 152	40	40	25	25	20		1	2	2	400	200		
5230	Х. Ф. Ф. Горбатова.	—	352 152	40	40	25	25	20		1	2	1	30	—		

## НОВОУЗЕНСКИЙ УЪЗДЪ.

№ №	Названіе волости и входящихъ въ нее населенныхъ мѣстъ (сель, деревень, хуторовъ). Сословіе (когда крестьянское, то и разряды ихъ: бывшіе госуд., б. удѣл. и т. п.), национальность и вѣроисповѣданіе жителей.	Положеніе населеннаго мѣста: при рѣкѣ, озерѣ, прудѣ, колодезѣ.	Разстояніе въ верст.						Число жителей.			Колич. надѣльн. или собств. земли въ десат.		Церкви, монастыри, молитв. зданія, школы, земск. станц. пункты, метеор. станц., армарки, базары, фабрики, заводы, промыслы и т. п. Земскіе Начальники, Становые Пристава, Лѣсничіе, Вол. Прав., врачи, фельдш. и т. п.
			Отъ Самары и Саратова.						Число дворовъ.	Мужскаго пола.	Женскаго пола.	Удобной.	Неудобной.	
			Отъ узданаго города.	Отъ квар. Земск. Нач.	Отъ квар. Стан. Прис.	Отъ Волости. Правл.	Отъ близк. желѣзнодорожн. станц. и нав. постѣдм.	Самара						
5231	Х. П. А. Неугасимова . . . . .	Прудъ.	352	35	35	25	25	19	1	2	1	80	25	
			152											
5232	Х. Н. А. Неугасимова . . . . .	—	357	40	40	20	20	15	1	2	1	200	—	
			157											
5233	Х. Г. М. Фанышина.	—	362	55	55	15	15	10	1	2	1	135	—	
			162											
5234	Х. Г. П. Владимірова . . . . .	—	362	30	30	15	15	10	1	3	1	20	70	
			162											
5235	Х. П. М. Назаркина	—	365	40	40	12	12	6	1	2	1	100	30	
			165											
5236	Х. Ф. С. Лапина .	—	365	32	32	12	12	7	2	3	2	180	—	
			165											
5237	Х. Г. Д. Желудкова.	—	362	30	30	15	15	10	1	2	2	82	—	
			162											
5238	Х. Ф. П. Голубева.	—	384	30	30	7	7	7	1	3	2	150	15	
			184											
<b>Линія Рязанско-Уральской ж. д.</b>														
5239	Ст. Малоузенскъ .	—	373	33	33	4	4	—	6	25	15	—	—	
			173											
	Полуказармы на 82—120 вер. . . . .	Пруды.	355—391	129—152	15—51	15—51	12—23	12—23	6	24	20	—	—	
			355—391	129—152	15—51	15—51	12—23	12—23						
<b>Малышинская (въ 1 ст., 8 уч. Зем. Нач., 2 суд. слѣд. уч., 7 приз. уч.).</b>														
5240	Кол. Кеппенталь. Б. колон. Нѣмцы. Менон. и лютер. . . . .	Р. Малышъ.	430	160	27	60	—	43	75	151	160	1621	132	Молитв. домъ, 2 кл. М. Н. П. шк. Почт. отд., заводъ земледѣльч. машинъ и орудій, кирпич. заводъ, съ керосинов. двигат. и 2 вѣтр. мельн. Вол. Правл.
			67											
5241	Кол. Линденау. Б. кол. Нѣмцы. Менон.	Колод.	428	163	25	58	3	46	31	117	126	1729	497	Церк. - прих. шк. Вѣтр. мельн.
			69											

## НОВОУЗЕНСКІЙ УВЗДЪ.

№ №	Названіе волости и входящихъ въ нее населенныхъ мѣстъ (сель, деревень, хуторовъ). Состояніе (когда крестьянское, то и разряды ихъ: бывшіе госуд., б. удѣл. и т. п.), національность и вѣроисповѣданіе жителей.	Положеніе населеннаго мѣста: при рѣкѣ, озерѣ, прудѣ, колодцѣ.	Разстояніе въ верст.					Число дворовъ.	Число жителей.		Кол-во надѣльн. или собств. земель въ десят.		Церкви, монастыри, молитв. зданія, школы, больн., почт. ст., земск. станц. пункты, метеор. станц., ярмарки, базары, фабрики, заводы, промыслы и т. п. Земскіе Начальники, Становые Пристава, Лѣсничіе, Вол. Прав., врачи, фельдш. и т. п.		
			Отъ Самары и Саратова.						Мужскаго пола.	Женскаго пола.	Удобной.	Неудобной.			
			Отъ уѣзднаго города.	Отъ квар. Земск. Нач.	Отъ квар. Стан. Прис.	Отъ Волости. Прав.	Отъ близ. землеводор. станц. и вѣв. постѣд.								
5242	Кол. Фрезенгеймъ. Б. кол. Нѣмцы. Меннониты . . . . .	Колод.	425 62	165	27	55	6	48	20	67	60	1625	146	Церк.-прих. школа.	
5243	Кол. Валуевка. Б. колон. Нѣмцы. Лютер. и меннон. . . . .	—	428 62	164	29	55	5	46	8	44	40	1651	46	Земляныя	
5244	Кол. Гогендорфъ. Б. колон. Нѣмцы. Мен.	—	425 67	170	35	60	9	17	20	47	60	1690	11		Церк.-прих. школа.
5245	Кол. Лизандергей. Б. колон. Нѣмцы. Мен.	—	428 67	166	39	64	12	33	23	71	68	1690	14		Церк.-прих. шк. 1 мельница съ версиа. двигат. и 1 вѣтр.
5246	Кол. Орловъ. Б. колон. Нѣмцы. Менон.	—	425 67	162	43	60	15	29	18	98	72	1760	17		Молитв. домъ. Церк.-прих. шк. 1 пар. и 1 вѣтр. мельн.
5247	Кол. Остенфельдъ. Б. колон. Нѣмцы. Мен.	—	430 69	158	47	62	20	25	19	77	72	1560	—		Церк.-прих. школа.
5248	Кол. Медемталь. Б. колон. Нѣмцы. Лютер. и мен. . . . .	—	425 69	154	52	62	25	20	31	127	120	2075	144		Церк.-прих. школа. 2 вѣтр. мельн.
5249	Им. Гансау. Б. госуд. Рус. Прав. . . .	Р. Тарлыкь.	433 70	165	25	54	2	41	20	148	125	1609	233		Красный Бутъ.
													еоб. ств.		

Миусская (въ 6 ст., 4 уч. Зем. Нач., 4 суд. слѣд. уч., 2 приз. уч.).

5250	С. Миусъ. Б. госуд. Рус. и мордва. Прав.	Р. Миусъ.	294 150	120	30	30	—	22	365	1184	1166	6608	3591	Церковь. 2 школы: зем. и церк.-прих. Зем. библиот. читал. зем. станц. ярмарка. Базары по воскресен. Вол. Прав. Урядникъ, фельдшер. пун. 7 вѣтр. мельн.
								Ицесъ.				на дѣл.		
5251	Д. Степановка 1-я. (Вѣщевка, Казначейка и Смѣталовка тожь). Б. помѣщ. Рус. Прав.	—	294 150	120	30	30	½	22½	4	13	15	50	—	на дѣл.

## НОВОУЗЕНСКІЙ УѢЗДЪ.

№№	Названіе волости и входящихъ въ нее населенныхъ мѣстъ (село, деревень, хуторовъ). Сословіе (когда крестьянское, то и разряды ихъ: бывшіе госуд., б. удѣл. и т. п.), національность и вѣроисповѣданіе жителей.	Положеніе населеннаго мѣста: при рѣкѣ, озерѣ, прудѣ, колодцѣ.	Разстояніе въ верст.						Число дворовъ.	Число жителей.		Кол-во наѣздовъ или собств. земель въ десятахъ.		Церкви, монастыри, молитв. зданія, школы, больн., почт. ст., земск. станц., пункты, метеор. станц., ярмарки, базары, фабрики, заводы, промыслы и т. п. Земскіе Начальники, Становые Пристава, Лѣсничіе, Вол. Прав., врачи, фельдш. и т. п..	
			Отъ Самары и Саратова.							Мужскаго пола.	Женскаго пола.	Удобной.	Неудобной.		
			Отъ уѣзднаго города.	Отъ квар. Земск. Нач.	Отъ квар. Стан. Прис.	Отъ Волости. Правл.	Отъ бланк. желѣзнодорож. станц. и назв. постѣдн.	Отъ Самары и Саратова.							
5252	Д. Степановка 2-я (Вѣщовка, Казначейка и Смѣкаловка тожь). Б. госуд. Рус. Прав.	Р. Миусь.	294 150	120	30	30	½ 22 ¼	8	22	20	136	—	—	Земля на дѣльней.	
5253	Д. Карповка (Гуськовка тожь). Б. помѣщ. Рус. Прав. . .	—	291 153	123	33	33	3 25	51	150	160	250	—	—		
5254	Д. Ковелинка (Константиновка тожь). Б. помѣщ. Рус. Прав. . .	—	284 157	128	40	40	10 32	66	216	214	362 306	—	—		
5255	Д. Контевка. Б. помѣщ. Рус. Прав. . .	—	274 165	133	45	45	15 37	44	165	142	285 291	—	—		
5256	Д. Шаховка. (Чугунка тожь). Б. помѣщ. Рус. Прав. . .	Р. Чугунка.	294 142	120	35	35	9 14	23	105	95	176 48	—	—		
5257	Д. Чугунка. Б. госуд. Мордва. Прав. .	—	289 145	120	36	36	6 16	61	256	236	697 937	—	—		
<b>Х у т о р а .</b>															
5258	Х. „Солянка“ И. В. Кобзаря . . . . .	Ов. Солянка.	280 162	130	42	42	12 34	2	60	25	—	—	—		—
5259	Х. „Бобовъ“ И. В. Кобзаря . . . . .	Ов. Бобовъ.	283 158	126	39	39	9 26	1	7	5	—	—	—		—
5260	Х. „Липперть-Ау“ Ф. И. Липперть. . .	Р. Миусь.	291 157	126	38	38	8 30	2	11	13	—	—	—		—
5261	Х. „Старо - Липпертскій“ Ф. И. Липперть.	Р. Чугунка.	290 153	122	34	34	4 26	4	28	26	5000 560	—	—		
5262	Х. „Караманскій“ Ф. И. Липперть . .	Ов. Караманъ.	296 135	140	52	52	22 35	1	7	8	—	—	—	—	
5263	Х. „Ковелинскій“ Ю. У. Хасянова . .	Р. Миусь.	283 157	129	41	41	11 33	1	11	10	—	—	—	—	
5264	Х. „Караманскій“ Ю. У. Хасянова . .	Ов. Караманъ.	292 135	138	48	48	18 27	1	5	5	—	—	—	—	

## НОВОУЗЕНСКІЙ УЪЗДЪ.

№№	Названіе волости и входящихъ въ нее населенныхъ мѣстъ (сель, деревень, хуторовъ). Состояніе (когда крестьянское, то и разряды ихъ: бывшіе госуд., б. удѣл. и т. п.), национальность и вѣроисповѣданіе жителей.	Положеніе населеннаго мѣста: при рѣкѣ, озерѣ, прудѣ, колодезѣ.	Разстояніе въ верст.					Число дворовъ.	Число жителей.		Болѣе. надѣльн. или собств. земли въ десят.		Церкви, монастыри, молитв. зданія, школы, болѣн., почт. ст., земск. станц. пункты, метеор. станц., ярмарки, базары, фабрики, заводы, промыслы и т. п. Земскіе Начальники, Становые Пристава, Лѣсничіе, Вол. Прав., врачи, фельдш. и т. п.	
									Мужскаго пола.	Женскаго пола.	Удобной.	Неудобной.		
			Отъ Самары и Саратова.	Отъ уѣзнаго города.	Отъ квар. Земск. Нач.	Отъ квар. Стан. Прис.	Отъ Волости. Правл.							Отъ близ. желѣзнодорож. станц. и назв. постѣдн.
5265	Х. „Карповскій“ Ю. У. Хасянова . . .	Р. Миусь.	290 153	121	33	33	3	31	1	4	2	2163	4	
5266	Х. „Яблонный“ А. К. Зейфертъ . . .	Ов. Яблонный.	281 160	133	45	45	15	37	5	30	30	2915	23	я.
5267	Х. „Яблонный“ бр. Райтъ . . . . .	—	292 150	136	48	48	18	30	4	25	29	1001	34	Вѣтр. мельн.
5268	Х. „Караманскій“ С. А. Финкъ . . . .	Ов. Карамань.	298 145	138	50	50	20	30	2	10	6	500	—	и
5269	Х. „Яблонный“ И. И. Финкъ съ товарищ. . . . .	Ов. Яблонный.	298 150	126	46	43	16	30	5	28	24	732	30	Вѣтр. мельн.
5270	Х. „Яблонный“ Д. Ф. Финкъ съ товарищ. . . . .	—	298 150	134	46	46	16	30	7	28	30	883	10	Нѣмец. школа грамоты.
5271	Х. „Старо-Коптевскій“ Баронскаго общ.	Р. Миусь	279 163	133	45	45	15	37	4	11	9	3310	400	о
5272	Х. И. М. Каширина.	—	284 157	128	40	40	10	32	2	8	12	304	4	о
5273	Х. „Базельскій“ (Шмидтскій) И. К. Фрайндъ . . . . .	—	286 156	126	38	33	8	30	47	232	233	1900	138	Нѣмец. шк. 3 вѣтр. мельн.
5274	Х. „Ястребовскій“ А. А. Лангъ съ товарищ. . . . .	—	294 150	119	31	31	1	23	8	39	30	718	370	Рим. - кат. молитв. домъ.
5275	Х. Меркель и Трилеръ . . . . .	—	294 150	120	30	30	½	23	2	10	11	314	2	и
5276	Х. Дайгеръ . . . .	—	294 150	120	30	30	1	23	4	15	12	226	—	Наров. мельн., маслоб.
5277	Х. „Суэтинъ“ пос. Юнemannъ и Дайгеръ съ товарищ. . . . .	—	293 150	119	30	30	1	22	30	136	124	1500	837	Нѣмец. шк. 3 вѣтр. мельн.
5278	Х. „Старо-Полеводинъ“ бр. Финкъ . . . .	—	297 148	115	26	26	4	21	3	25	18	300	—	з

## НОВОУЗЕНСКИЙ УЪЗДЪ.

№	Названіе волости и входящихъ въ нее населенныхъ мѣстъ (сель, деревень, хуторовъ). Состояніе (когда крестьянское, то и разряды ихъ: бывшіе госуд., б. удѣл. и т. п.), національность и вѣроисповѣданіе жителей.	Положеніе населеннаго мѣста: при рѣкѣ, озерѣ, прудѣ, колодцѣ.	Разстояніе въ верст.						Число жителей.		Колѣч. надѣльн. или собств. земли въ десят.		Церкви, монастыри, молитв. зданія, школы, больн., почт. ст. земск. станц. пункты, метеор. станц., ярмарки, базары, фабрики и заводы, промыслы и т. п. Земскіе Начальники, Становые Пристава, Лѣсничіе, Вол. Прав., врачи, фельдш. и т. п.		
			Отъ Самары и Саратова.						Число дворовъ.		Удобной.	Неудобной.			
			Отъ уѣзднаго города.	Отъ квар. Земог. Нач.	Отъ квар. Стан. Прис.	Отъ Волостн. Правл.	Отъ ближ. желѣзнодорож. станц. и назв. послѣдн.	Мужскаго пола.	Женскаго пола.	Удобной.				Неудобной.	
5279	Х. К. Л. Генингъ (Кедровъ) . . . . .	Р. Миусь.	298 148	115	25	25	4	21	1	16	10	2132	270	аре нд.	
5280	Х. Ф. Ф. Финкъ съ товарищ (Полеводичъ).	—	298 148	122	26	26	4	21	3	5	5	300	—		
5281	Х. Г. Д. Финкъ и Ротэрмель . . . . .	—	300 147	112	24	24	6	18	5	24	25	796	52		Част. вѣмец. лѣс. вѣтр. мельн.
5282	Х. бр. Гейденъ (Кайбенъ) . . . . .	—	301 147	111	23	23	7	16	8	41	29	600	—		вѣтр. мельн.
5283	Х. Мерцъ и Триалеръ „Саратовскій“ .	—	302 145	109	20	20	9	16	6	36	29	1000	—		
5284	Х. И. Ф. Лидеръ съ бр. „Купрюшкинъ“.	Ов. „Бобовъ“.	302 155	110	17	17	3	28	3	13	12	809	—		
5285	Х. Г. Ф. Лидеръ „Шаховскій“ . . . . .	Ов. „Чугунка“.	294 142	120	35	35	9	14	1	7	7	311	18		вѣтр. мельн.
5286	Х. А. Ф. Лидеръ „Шаховскій“ . . . . .	—	294 142	120	35	35	9	14	1	3	3	376	68		
5287	Х. М. К. Федулова.	Ов. „Миусь“.	303 145	110	20	20	10	16	1	1	1	240	—		
5288	Х. Д. Д. Финкъ . . . . .	Р. Миусь	302 150	109	21	21	9	16	1	6	3	130	70		

Моршанская (въ 4 ст., 12 уч. Зем. Нач., 3 суд. слѣд. уч., 4 приз. уч.).

5289	С. Морша. В. госуд. Рус. Прав. . . . .	Р. М. Узень.	407 144	69	69	32	—	14	Питерка.	401	1226	1283	8616	4928	на дѣл.	Церковь. Вол. Прав Библиот читал. 2 шк.: зем. и церк. - прих., кред. тов. Сельск. хоз. общ. Ярмарка. Базары по вторник. 9 вѣтр. и 1 съ нефт. двиг. мельн.
5290	С. Мироновка (2 общ). В. госуд. и уд. Рус. Прав. . . . .	—	407 144	69	69	32	—	14		386	1308	1393	15322	3432	на дѣл.	Церковь, 2 шк.: зем. и церк.-прих. Библиот. читал. Базары по субботахъ. 13 вѣтр. мельн.

НОВОУЗЕНСКИЙ УЕЗДЪ.

№	Названіе волости и входящихъ въ нее населенныхъ мѣстъ (сель, деревень, хуторовъ) Сословіе (когда крестьянское, то и разряды ихъ: бывшіе госуд., б. удѣл. и т. п.), національность и вѣроисповѣданіе жителей.	Положеніе населеннаго мѣста: при рѣкѣ, озерѣ, прудѣ, колодезѣ.	Разстояніе въ верст.						Число дворовъ.	Число жителей.		Колѣч. надѣлн. или собств. земли въ десят.		Церкви, монастыри, молитв. зданія, школы, больн., почт. ст., земск. станц. пункты, метеор. станц., ярмарки, базары, фабрики, заводы, промыслы и т. п. Земскіе Начальники, Становые Приставы, Лѣсничіе, Вол. Прав., врачи, фельдш. и т. п.
			Отъ Самары и Саратова.	Отъ уѣзднаго города	Отъ квар. Земск. Нач.	Отъ квар. Стан. Прис.	Отъ Волостн. Правл.	Отъ близ. желѣзнодорож. станц. и назв. послѣдн.		Мужскаго пола.	Женскаго пола.	Удобной.	Неудобной.	
5291	С. Питерка. Б. госуд. Рус. Прав. и сект. . . . .	Р. М. Узень.	414 151	62	62	25	7	7	829	2938	3189	15618 на дѣл.	12999	Церковь, 3 шк.: 2 зем. и 1 церк.-прих. Лечебница. Почт. отд. зем. станц. ярмарка. Базары по понедѣльн. 18 вѣтр. и 2 съ нефт. двигател. мельн., кирпич. заводъ. Врачъ, фельдшеръ и акушерка. Урядникъ.
5292	С. Агафоновка. Пересел. Рус. Малор. Прав. . . . .	—	422 159	57	57	20	15	1	255	961	1054	2722 на дѣл.	428	Церковь. Шк. грамоты, 5 вѣтр. мельн.
<b>Х у т о р а :</b>														
5293	Х. кр. С. П. Дрямова . . . . .	Прудъ.	397 132	79	79	45	12	26	1	11	2	950	—	Земля арендованная.
5294	Х. Г. А. Сѣхчина съ товарищ. . . . .	—	400 127	80	80	49	17	31	9	20	28	1090	2	
5295	Х. бр. кр. Г. и Е. Александровыхъ . . . . .	—	388 126	45	45	35	18	35	1	10	2	700	50	
5296	Х. кр. К. П. Александра . . . . .	—	380 136	32	32	40	8	23	1	2	1	600	150	
5297	Х. кр. С. Е. Половникова . . . . .	Р. М. Узень.	414 165	52	52	16	21	7	1	5	2	185	482	
5298	Х. кр. С. З. Земцова . . . . .	—	414 165	51	51	15	21	8	1	5	2	150	180	
5299	Х. кр. Ф. Д. Юдина . . . . .	—	415 166	50	50	14	22	9	1	3	3	50	182	
5300	Х. кр. Г. Д. Миная . . . . .	—	416 167	49	49	13	23	10	1	2	1	106	64	Земля собственная.
5301	Х. кр. Е. П. Тимофеева . . . . .	—	417 168	50	50	12	24	12	1	5	4	214	280	
5302	Х. кр. У. Н. Попова . . . . .	—	418 172	49	49	10	28	18	1	3	3	150	200	
5303	Х. кр. П. И. Варавъ . . . . .	—	411 176	47	47	7	32	11	1	1	3	215	142	



## НОВОУЗЕНСКИЙ УЪЗДЪ.

№№	Названіе волости и входящихъ въ нее населенныхъ мѣстъ (сель, деревень, хуторовъ). Сословіе (когда крестьянское, то и разряды ихъ: бывшіе госуд., б. удѣл. и т. п.), національность и вѣроисповѣданіе жителей.	Положеніе населеннаго мѣста: при рѣкѣ, озерѣ, прудѣ, колодецѣ.	Разстояніе въ верст.						Число жителей.		Колич. надѣльн. или собств. земл. въ десят.		Церкви, монастыри, молитв. зданія, школы, больн., почт. ст. земск. станц. пункты, метеор. станц., ярмарки, базары, фабрики, заводы, промыслы и т. п. Земскіе Начальники, Становые Пристава, Лѣсничіе, Вол. Прав., врачи, фельдш. и т. п.	
			Отъ Самары и Саратова.	Отъ уѣзднаго города.	Отъ квар. Земск. Нач.	Отъ квар. Стан. Прис.	Отъ Волости. Правл.	Отъ близ. желѣзнодорож. станц. и лав. посѣлѣн.	Число дворовъ.	Мужскаго пола.	Женскаго пола.	Удобной.		Неудобной.
5304	Х. кр. И. С. Антонова . . . . .	Р.М. Узень.	409 174	45	45	5	30	9	1	6	6	100	150	С о б щ н о е в ѣ с т о е н а с е л е н н о е
5305	Х. кр. Ф. Н. Попова . . . . .	—	408 176	44	44	4	32	8	1	3	4	160	275	
5306	Х. Е. А. Попова . . . . .	—	407 151	43	43	4	34	7	1	3	4	210	200	
5307	Х. А. П. Рѣшетникова . . . . .	Прудъ.	407 151	53	53	20	35	7	2	3	1	540	310	
5308	Х. А. П. Рѣшетникова . . . . .	—	409 176	55	55	23	32	9	2	5	2	700	700	
5309	Х. С. Я. Половникова . . . . .	—	413 167	62	62	25	23	13	1	3	2	600	400	
5310	Х. бр. Миллеръ . . . . .	—	414 172	50	50	13	28	13	1	5	2	335	286	
5311	Х. кр. Я. Н. Половникова . . . . .	—	414 172	52	52	15	28	14	1	4	2	200	15	
5312	Х. кр. Н. С. Желудкова . . . . .	—	415 172	52	52	15	28	15	1	2	1	500	110	
5313	Х. кр. М. Л. Зарцкова . . . . .	—	413 172	60	60	20	28	13	1	2	5	669	164	
5314	Х. кр. У. Н. Попова . . . . .	—	413 172	60	60	23	28	13	1	4	1	300	300	
5315	Х. кр. И. П. Попова . . . . .	—	413 172	60	60	23	28	13	1	1	1	300	300	
5316	Х. кр. И. З. Земцова . . . . .	—	415 174	63	63	26	30	15	1	2	1	200	188	
5317	Х. кр. Е. Пономарева . . . . .	—	415 174	63	63	26	30	15	1	3	1	120	180	
5318	Х. кр. бр. Поповыхъ . . . . .	—	411 174	62	62	25	30	11	1	3	1	500	213	
5319	Х. кр. наслед. С. Жулидова . . . . .	—	412 169	63	63	26	25	12	1	5	2	450	38	

**НОВОУЗЕНСКИЙ УЪЗДЪ.**

№ №	Название волости и входящихъ въ нее населенныхъ мѣстъ (села, деревень, хуторовъ). Сословіе (когда крестьянское, то и разряды ихъ: бывшіе госуд., б. удѣл. и т. п.), национальность и вѣроисповѣданіе жителей.	Мѣсто положеніе населеннаго мѣста: при рѣкѣ, озорѣ, прудѣ, колодезѣ.	Разстояніе въ верст.					Число дворовъ.	Число жителей.		Колич. надѣльн. или собств. земли въ десят.		Церкви, монастыри, молитв. зданія, школы, больн., почт. ст., земск. станц. пункты, метеор. станц., ярмарки, базары, фабрики, заводы, промыслы и т. п. Земскіе Начальники, Становые Пристава, Лѣсничіе, Вол. Прав., врачи, фельдш. и т. п.	
			Отъ Самары и Саратова.	Отъ уѣзднаго города.	Отъ квар. Земск. Нач.	Отъ квар. Стан. Прис.	Отъ Волостн. Правл.		Отъ ближ. железнодорож. станц. и назв. постѣдн.	Мужскаго пола.	Женскаго пола.	Удобной.		Неудобной.
5320	Х. кр. Ф. Д. Юдина.	Прудъ.	413 170	65	65	28	26	13	1	4	3	350 соб	150 ств.	
5321	Х. кр. А. Ф. Желудкова . . . . .	—	413 170	65	65	28	26	13	1	1	2	350 соб	150 ств.	
<b>Линія Рязанско-Уральской ж. д.</b>														
5322	Ст. Питерка . . . . .	Колод.	421 158	52	52	32	14	—	11	33	26	—	—	
	3 полуказармы и 1 железнодорож. будка . . . . .	—	421 159	58—69	58—69	26—33	15	12	5	18	15	—	—	
5323	Водочкача . . . . .	Р. М. Узень.	421 159	50	50	20	17	2	1	2	2	—	—	

**Натальинская (въ 7 ст., 3 уч. Земск. Начал., 4 суд. слѣд. уч., 3 приз. уч.).**

5324	С. Старое Натальино. Б. пом. Рус. Прав.	Р Черненькая.	285 228	142	35	35	—	7	63	146	144	—	—	Церковь. Пріемный покой, зем. шк. 3 вѣтр. мельн. Вол. Прав. Урядникъ, зем. ст.
5325	Д. Новое-Натальино. Б. пом. Рус. Прав. . . . .	—	285 228	142	35	35	—	7	57	165	151	431 надѣл.	—	2 вѣтр. мельн.
5326	Д. Александровка. Б. пом. Рус. Прав. . . . .	—	285 228	142	35	35	—	7	50	55	62	240	—	1 вѣтр. мельн.
5327	Д. Никольская. Б. пом. Рус. Прав. . . . .	—	280 231	139	35	35	4	11	20	152	158	207	—	Вѣтр. мельн.
5328	Д. Степановка. Б. пом. Малор. Прав. . . . .	Р. Кулыжиха.	295 218	123	18	18	15	8	77	255	249	417	44	1 часовня, церк. прих. шк. 3 вѣтр. мельницы.
5329	Д. Антоновка. Б. пом. Мал. Прав. . . . .	Р. Семеновна.	300 209	117	10	10	30	10	56	213	195	367	—	Вѣтр. мельн.
5330	Д. Кириловка. Б. пом. Рус. Прав. . . . .	Р. Чалыкла.	250 233	181	70	70	40	20	15	45	47	288	—	Зем. станц. пункт.
5331	С. Балаши (Камыш-лакъ тожь). Б. пом. Рус. Прав. . . . .	Р. Камыш-лакъ.	230 275	192	88	88	60	20	52	156	169	516	—	Церковь. Зем. школа. 2 вѣтр. мельн. Пріемный покой, зем. ст. пун.

## НОВОУЗЕНСКИЙ УЪЗДЪ.

№№	Названіе волости и входящихъ въ нее населенныхъ мѣстъ (сель, деревень, хуторовъ). Сословіе (когда крестьянское, то и разряды ихъ: бывшіе госуд., б. удѣл. и т. п.), национальность и вѣроисповѣданіе жителей.	Положеніе населеннаго мѣста: при рѣкѣ, озерѣ, прудѣ, колодезѣ.	Расстояніе въ верст.						Число дворовъ.	Число жителей.		Колич. надѣльн. или собств. земли въ десят.		Церкви, монастыри, молитв. зданія, школы, больн., почт. ст., земск. станц. пункты, метеор. станц., ярмарки, базары, фабрики, заводы, промыслы и т. п. Земскіе Начальники, Становые Пристава, Лѣсничіе, Вол. Прав., врачи, фолькл. и т. п.
			Отъ Самары и Саратова.	Отъ уѣзднаго города.	Отъ квар. Земск. Нач.	Отъ квар. Стан. Прис.	Отъ Волостн. Правл.	Отъ близ. желѣзнодорож. станц. и назв. послѣдн.		Мужскаго пола.	Женскаго пола.	Удобной.	Неудобной.	
5332	С. Малаховка. Отст. солдаты. Рус. мал., евреи, мордва и татары. Прав., іудей, старообр. и жагомет. . .	Р. Солян-ка.	230 293	212	110	110	75	20	130	482	436	3544	—	Церковъ. Зем. шко-ла. 3 вѣтрян. мель-ницы.
	Х у т о р а .													
5333	Х. Павленкова . . .	Р. Чер-венькая.	285 230	135	30	30	—	7	1	4	6	400	200	Вѣтрян. мель-ницы.
5334	Х. наслѣд. В. Кле-шкова . . . . .	—	285 230	135	30	30	—	7	1	4	3	180	20	
5335	Х. А. Ф. Антонова.	—	285 230	135	30	30	—	7	2	8	10	500	—	
5336	Х. кн. Гагариной .	—	285 230	135	30	30	—	7	1	10	12	6266	242	
5337	Х. кн. Н. Гагари-ной (Шленскій) . . .	Прудъ.	285 230	137	32	32	4	9	1	4	2			
5338	Х. „Карлинскій“ Ф. Е. Кобзаря . . .	Р. Чер-венькая.	291 236	130	24	24	7	3	1	4	6	1800	700	
5339	Х. „Часовинскій“ П. Т. Кобзаря . . .	Прудъ.	280 241	142	35	35	7	10	2	20	10	3400	480	Вѣтр. мельн.
5340	Х. „Росляевскій“ Е. Е. Кюрингъ . . .	Р. Алтата.	295 218	126	16	16	10	4	2	14	10	1400	400	Наров. мельн.
5341	Х. „Коврингъ“ Терликовой . . . . .	—	295 205	129	18	18	12	3	1	6	8	4000	20	
5342	Х. „Посѣвничковъ“ Терликовой . . . . .	—	295 209	129	20	20	12	3	30	95	97			
5343	Х. Радуевского то-варищества . . . . .	—	294 221	128	23	23	12	3	15	53	52	421	34	
5344	Х. Ефимовича . . .	—	294 224	130	25	25	12	2	1	3	5	900	30	
5345	Х. Е. Т. Тимонина.	Родв.	287 219	130	31	31	12	7	1	5	7	500	80	
5346	Х. Т. Т. Тимонина.	—	287 218	130	31	31	12	7	1	6	8	500	100	Вѣтр. мельн.

## НОВОУЗЕНСКИЙ УЪЗДЪ.

№№	Названіе волости и входящихъ въ нее населенныхъ мѣстъ (сель, деревень, хуторовъ). Сословіе (когда крестьянское, то и разряды ихъ: бывшіе госуд., б. удѣл. и т. п.), національность и вѣроисповѣданіе жителей.	Положеніе населеннаго мѣста: при рѣкѣ, озерѣ, прудѣ, колодезѣ.	Разстояніе въ верст.						Число жителей.			Колич. надѣльн. или собств. земли въ десят.		Церкви, монастыри, молитв. зданія, школы, больн., почт. ст., земск. станц. пункты, метеор. станц., ярмарки, базары, фабрики, заводы, промыслы и т. п. Земскіе Начальники, Становые Пристава, Лѣсничіе, Вол. Прав., врачи, фельдш. и т. п.	
			Отъ Саратова.	Отъ уѣзнаго города.	Отъ квар. Земск. Нач.	Отъ квар. Стан. Прис.	Отъ Волости. Правл.	Отъ близ. желѣзнодорожн. станц. в назв. послѣдн.	Число дворовъ.	Мужскаго пола.	Женскаго пола.	Удобной.	Неудобной.		
5347	Х. наслѣд. С. Т. Тимошина . . . . .	Родн.	287 219	130	31	31	12	7	1	7	6	481	95	Я. а н н о в в т с о с я и м о	
5348	Х. Д. Василенко . . . . .	Прудъ.	294 227	129	19	19	12	2	3	3	5	500	190		
5349	Х. Ф. А. Тимошина . . . . .	Родн.	287 217	130	31	31	7	4	1	10	7	800	700		
5350	Х. М. К. Лукина . . . . .	Р. Черненькая.	287 229	130	31	31	7	4	1	8	10	1200	167		
5351	Х. Н. А. Тимошина . . . . .	Родн.	287 223	130	31	31	12	7	1	9	11	700	222		
5352	Х. Чудина съ товарищ. . . . .	Р. Черненькая.	287 230	132	27	27	4	6	3	13	9	900	—		
5353	Х. Еременко и К-о . . . . .	Р. Алтата.	288 238	140	25	25	12	6	1	8	9	1000	717		
5354	Х. куп. И. Я. Славиша . . . . .	—	289 240	133	23	23	12	5	1	10	12	2000	406		
5355	Х. наслѣд. Смѣлова . . . . .	—	245 222	126	16	16	10	4	1	4	4	418	4		
5356	Х. „Ежковъ“ Е. Е. Киорингъ . . . . .	—	293 226	129	19	19	20	7	1	3	2	590	662		
5357	Х. „Генеральскій“ Мальцева . . . . .	Прудъ.	300 241	148	34	34	20	26	1	14	12	4324	—		
5358	Х. „Кирѣвъ“ Тимошиныхъ . . . . .	Р. Алтата.	292 234	128	25	25	18	6	1	2	3	1400	100		
5359	Х. Ф. Е. Кобзаря (Вошакинъ) . . . . .	Прудъ.	270 229	153	45	45	15	6	1	6	8	3000	—		Чалыкла.
5360	Х. наслѣд. М. Ермакова . . . . .	—	270 235	160	45	45	15	7	2	10	12	289	—		Чалыкла.
5361	Х. В. А. Уполовникова . . . . .	Р. Кривая Отцога.	300 241	128	21	21	8	4	1	10	5	790	9		Демьясь.
5362	Х. А. А. Уполовникова . . . . .	Прудъ.	285 216	196	35	35	2	7	1	8	4	834	10		
5363	Х. П. Г. Рѣшетникова . . . . .	—	285 231	196	35	35	2	7	1	8	4	170	15		

## НОВОУЗЕНСКИЙ УЪЗДЪ.

№	Названіе волости и входящихъ въ нее населенныхъ мѣстъ (сель, деревень, хуторовъ). Состояніе (когда крестьянское, то и разряды ихъ: бывшіе госуд. б. удѣл. и т. п.), национальность и вѣроисповѣданіе жителей.	Положеніе населеннаго мѣста: при рѣкѣ, озерѣ, прудѣ, колодезѣ.	Разстояніе въ верст.						Число дворовъ.	Число жителей.		Кол-во надѣльн. или собств. земли въ десят.		Церкви, монастыри, молитв. зданія, школы, больн., почт. ст., земск. станц. пункты, метеор. станц., армарки, базары, фабрики, заводы, промыслы и т. п. Земскіе Начальники, Становые Пристава, Лѣсничіе, Вол. Прав., врачи, фельдш. и т. п.	
			Отъ Самары и Саратова.							Мужскаго пола.	Женскаго пола.	Удобной.	Неудобной.		
			Отъ Самары и Саратова.	Отъ уѣзднаго города.	Отъ квар. Земск. Нач.	Отъ квар. Стан. Прис.	Отъ Волостн. Права.	Отъ стан. желѣзнодорож. станц. и назв. посѣлѣн.							
5364	Х. „Долговскій“ П. И. Корешанова . . .	Прудъ.	302 216	145	36	36	20	15	1	6	8	3120	—	я а н н е в т с б о с я л м з	
5365	Х. наслѣд. Д. Ямашева . . . . .	—	316 202	123	4	4	32	4	1	3	6	147	—		
5366	Х. Угодникова . . .	Р. Семениха.	314 206	119	6	6	30	6	1	3	4	100	—		
5367	Х. „Хохлацкій“ А. Мальцева . . . . .	—	314 204	109	6	6	30	6	1	10	3	3247	49		
5368	Х. „Апрасинскій“ бр. Поповыхъ . . . .	—	309 209	118	11	11	34	11	1	15	12	3600	750		
5369	Х. „Коневскій“ Л. Н. Попова . . . . .	—	307 211	122	15	15	34	15	1	8	6	1883	120		
5370	Х. С. Н. Попова . . .	Р. Муханиха.	307 211	120	15	15	32	15	1	7	6	1883	120		
5371	Х. П. Н. Попова . . .	—	305 209	123	17	17	32	17	1	8	6	1883	120		
5372	Х. П. Е. Хоботова.	Р. Камышева.	306 215	122	15	15	37	15	8	32	28	5300	288		Вѣтр. мельн.
5373	Х. „Кравченка“ (Меланищъ) А. и С. Ивановыхъ . . . . .	Р. Муханиха.	298 218	133	18	18	30	18	1	3	4	905	36		
5374	Х. Снѣткова . . . .	—	298 216	133	18	18	30	18	1	3	2	—	—		
5375	Х. „Тегуновскій“ бр. Родичева и Огурцова . . . . .	Прудъ.	298 219	128	25	25	20	10	2	7	6	1067	—		
5376	Х. „Новенькій“ О. Е. Кобзаря . . . . .	—	291 214	127	25	25	12	9	1	8	3	3500	1500	Вѣтр. мельн.	
5377	Х. „Степановскій“ Ф. Е. Кобзаря . . . .	Р. Алтата.	297 217	124	18	18	13	7	2	22	7	—	—		
5378	Х. „Кулажинскій“ Ковригина . . . . .	Р. Средняя.	296 218	122	19	19	30	9	1	6	8	1820	—		
5379	Х. „Лифляндскій“ М. Темберъ съ товарищ.	Р. Кулажиha.	296 218	126	17	17	17	9	9	30	31	1416	147		

# НОВОУЗЕНСКИЙ УЪЗДЪ.

№Х	Названіе волости и входящихъ въ нее населенныхъ мѣстъ (сель, деревень, хуторовъ). Сословіе (когда крестьянское, то и разряды ихъ: бывшіе госуд., б. удѣл. и т. п.), національность и вѣроисповѣданіе жителей.	Положеніе населеннаго мѣста: при рѣкѣ, озерѣ, прудѣ, колодезѣ.	Разстояніе въ верст.						Число дворовъ.	Число жителей.		Колич. надѣлн. для собств. земл. въ десят.		Церкви, монастыри, молитв. зданія, школы, больницы, почт. ст., земск. станц. пункты, метеор. станц., ярмарки, базары, фабрики, заводы, промыслы и т. п. Земскіе Начальники, Становые Пристава, Лѣсничіе, Вол. Прав., врачи, фельдш. и т. п.	
			Отъ Самары и Саратова.							Мужскаго пола.	Женскаго пола.	Удобной.	Неудобной.		
			Отъ уѣзднаго города.	Отъ квар. Земск. Нач.	Отъ квар. Стан. Прис.	Отъ Волости. Правл.	Отъ близк. жельзнодорож. станц. и назв. послѣдн.	Женскаго пола.							
5380	Х. „Растяпинъ“ общ. дер. Матѣевчи.	Р. Алтата.	296 216	120	19	19	14	7	30	102	96	1845 на дѣл.	427		
5381	Х. «Ковригинъ Фрейманскій» А. Терликовой . . . . .	Р. Мухалиха.	296 214	135	20	20	35	17	1	4	5	3000	347		
5382	Х. К. Зейфертъ . . . . .	Р. Жестянка.	273 221	148	30	30	25	30	15	56	62	6145	507		Лютер. молитв. домъ. Вѣтр. мельн.
5383	Х. М. С. Кузьмичева . . . . .	—	276 224	155	40	40	20	35	9	37	40	4000	630		
5384	Х. Карякинскій. Бр. Поз. Ванка . . . . .	—	276 226	155	40	40	20	39	1	6	8	15200	1800		
5385	Х. Журавлева . . . . .	—	267 237	166	55	55	28	43	1	21	12	5469	—		
5386	Х. „Игнатѣевскій“ Д. С. Курникова . . . . .	—	267 236	161	50	50	25	43	1	10	8	967	—		
5387	Х. М. Г. Леонова.	—	276 236	161	50	50	25	43	1	8	5	850	150		
5388	Х. ген. Зуровой . . . . .	—	267 238	161	43	43	18	43	1	6	5	2626	—		Вѣтр. мельн.
5389	Х. И. Ф. Свердлова . . . . .	Прудъ.	275 229	157	36	36	28	30	1	5	7	800	300		
5390	Х. Е. Ф. Свердлова . . . . .	—	271 220	143	26	26	30	26	1	7	4	800	300		
5391	Х. В. И. Лукина . . . . .	Р. Мухалиха.	280 231	143	30	30	28	25	1	6	4	1000	14		Вѣтр. мельн.
5392	Х. «Въчно-Семеновскій» кр. Жарковыхъ.	Р. Кривая Отнога.	270 241	154	46	46	18	14	9	32	24	364	175		
5393	Х. Тимониныхъ . . . . .	—	272 236	155	42	42	18	10	2	20	15				
5394	Х. „Татарскій“ Тимониныхъ . . . . .	Р. Голенькая.	269 239	165	48	48	18	14	1	1	1	1696	350		2 вѣтр. мельницы.
5395	Х. „Кривая-Отнога“ Ф. И. Вдовина . . . . .	Р. Кривая Отнога.	272 249	155	45	45	18	10	1	8	5	1000	—		Вѣтр. мельн.

## НОВОУЗЕНСКИЙ УЪЗДЪ.

№ ж.	Название волости и входящихъ въ нее населенныхъ мѣстъ (сель, деревень, хуторовъ). Сословіе (когда крестьянское, то и разряды ихъ: бывшіе госуд., б. удѣл. и т. п.), национальность и вѣроисповѣданіе жителей.	Положеніе населеннаго мѣста: при рѣкѣ, озерѣ, прудѣ, колодецѣ.	Разстояніе въ верст.						Число жителей.			Колич. надѣльн. или собств. земли въ десят.		Церкви, монастыри, молив. зданія, школы, больн., почт. ст., земск. станц. пункты, метеор. станц., ярмарки, базары, фабрики, заводы, промыслы и т. п. Земскіе Начальники, Становые Пристава, Лѣсничіе, Вол. Прав., врачи, фельдш. и т. п.	
			Разстояніе въ верст.						Число дворовъ.	Мужскаго пола.	Женскаго пола.	Удобной.	Неудобной.		
			Отъ Самары и Саратов.	Отъ уѣзднато города.	Отъ квар. Земск. Нач.	Отъ квар. Стан. Прис.	Отъ Волостн. Правл.	Отъ близк. желѣзнодорож. станц. и назв. послѣдн.							
5396	Х. „Липовскій“ В. П. Каренанова . . .	Р. Голенькая.	267 238	164	55	55	25	18	Чалыкла.	1	4	5	1733	281	Землясобственна я.
5397	Х. „Сабурскій“ Крест. Позем. Банка.	—	271 231	161	55	55	20	15		1	2	3	2000	195	
5398	Х. І. Микоши съ бр-ми . . . . .	Р. Кривая Отнога.	271 229	152	46	46	20	11	1	8	10	819	90		
5399	Х. М. Пашивцева.	Прудъ.	275 235	150	40	40	13	10	1	5	6	800	25		
5400	Х. Ф. Е. Шкирина.	—	276 234	154	39	39	12	11	1	4	5	871	—		
5401	Х. „Самовольный Посѣвщиновъ“ Крест. Поз. Банка . . . . .	Р. Кривая Отнога.	271 238	157	45	45	18	11	43	172	189	1372	—	Вѣтр. мельн.	
5402	Х. П. Я. Славина.	Р. Алтата.	256 240	167	40	40	15	19	1	10	12	3642	254		
5403	Х. „Самакаевъ“ Адлеръ съ товарищ. . . . .	Р. Кривая Отнога.	270 249	158	45	45	15	10	2	5	6	1874	—		
5404	Х. „Непряхинъ“ Ф. Е. Кобзаря . . . . .	Прудъ.	207 216	120	62	62	40	10	1	4	6	3858	—		
5405	Х. „Непряхинъ“ П. Т. Кобзаря . . . . .	Р. Чалыкла.	250 239	181	70	70	50	7	22	81	90				
5406	Х. „Пигари“ дв. Позднякова . . . . .	—	250 241	181	76	76	45	25	Озники.	51	170	176	800	2062	
5407	Х. „Ивашевскій“ П. Вдовина . . . . .	—	250 243	200	70	70	35	20		3	35	28	8000 соб ств.	4600	Паров. мельн.
5408	Х. „Зимовка“ П. Вдовина . . . . .	Р. Камышлакъ.	236 239	201	72	72	36	16	1	1	2				
5409	Х. „Муравли“ Рус. Малор. Прав. и сект.	Р. Чалыкла.	257 246	171	65	65	40	13	43	129	136	8000	4600	соб ств.	
5410	Х. М. и П. Афанасьевыхъ . . . . .	—	285 248	171	60	60	40	10	2	20	19	4370	550	Вѣтр. мельн.	
5411	Х. В. Г. Леонова . . . . .	—	252 232	173	60	60	35	18	1	9	5	1000	800	соб ств.	





## НОВОУЗЕНСКИЙ УЕЗДЪ.

№ №	Названіе волости и входящихъ въ нее населенныхъ мѣстъ (сель, деревень, хуторовъ). Сословіе (когда крестьянское, то и разряды ихъ: бывшіе госуд., б. удѣл. и т. п.), національность и вѣроисповѣданіе жителей.	Положеніе населеннаго мѣста: при рѣкѣ, озерѣ, прудѣ, колодезѣ.	Разстояніе въ верст						Число жителей.			Колич. надѣльн. или собств. земли въ десят.		Церкви, монастыри, молитв. зданія, школы, больн., почт. ст., земск. станц. пункты, метеор. станц., ярмарки, базары, фабрики, заводы, промыслы и т. п. Земскіе Начальники, Становые Пристава, Лѣсничіе, Вол. Прав., врачи, фельдш. и т. п.	
			Отъ Самары и Саратова.	Отъ уѣзднаго города.	Отъ квар. Земск. Нач.	Отъ квар. Стан. Прис.	Отъ Волостн. Правд.	Отъ близ. желѣзнодорож. станц. и назв. послѣдн.	Число дворовъ.	Мужскаго пола.	Женскаго пола.	Удобной.	Неудобной.		
5430	Х. П. Иконникова.	Р. Чаыкла.	229 249	175	64	64	35	4	1	4	3	2153	—	соб ств.	
5431	Х. „Верхній Проваль“ . . . . .	Р. Проваль.	232 238	182	72	72	39	6	7	38	28	913	—	арен дов.	
5432	Х. П. и А. Овчинниковыхъ . . . . .	Р. Чалыкла.	204 269	186	90	90	43	½	1	17	12	2700	338		Паровой салотоп. заводъ.
5433	Х. П. А. Тимошина.	—	238 231	175	65	65	35	4	1	12	10	1500	300		Вѣтр. мельн.
5434	Х. Разумова . . . . .	—	238 231	175	65	65	35	4	1	8	9	2018	150		
5435	Х. Е. Тюриной . . . . .	—	232 238	183	68	68	38	1	1	6	8	3000	8		
5436	Х. М. Кузьмина . . . . .	—	246 241	170	60	60	30	7	1	10	6	5004	1011		Вѣтр. мельн.
5437	Х. К. Кузьмина . . . . .	—	246 242	170	60	60	30	7	1	6	7	7919	4038		
5438	Х. „Сарай Горскій“ Крест. Поз. Банка . . . . .	Прудъ.	269 231	152	45	45	22	2	10	36	44	—	—		
5439	Х. „Гремучій“ П. Корешанова . . . . .	Родники.	250 246	180	66	66	35	12	1	6	4	1500	—		
5440	Х. П. Славина . . . . .	Прудъ.	271 259	150	43	43	18	2	1	6	10	1465	506		
5441	Х. А. Мичурина . . . . .	—	256 248	151	44	44	16	7	1	5	6	1777	588		Жел. дор. водочачка.
5442	Х. В. Модина . . . . .	—	256 231	151	44	44	16	7	1	6	8	1500	2297		Вѣтр. мельн.
5443	Х. ген. Краусъ . . . . .	Родники.	260 232	142	38	38	15	11	1	3	5	1622	—	арен дов.	
5444	Х. Новогуполовка . . . . .	—	260 238	142	38	38	15	11	12	34	38	800	500		
5445	Х. „Хитровскій“ Вдовина . . . . .	—	233 231	194	88	88	50	17	1	4	6	700	100		Земля собственная.
5446	Х. Коровина . . . . .	Р. Камышлагъ.	240 241	204	89	89	60	7	5	15	25	400	—		
5447	Х. Нѣмченко . . . . .	—	234 236	204	89	89	64	10	1	2	3	—	—		

## НОВОУЗЕНСКІЙ УѢЗДЪ.

№ ж.	Названіе волости и входящихъ въ нее населенныхъ мѣстъ (сель, деревень, хуторовъ). Сословіе (когда крестьянское, то и разряды ихъ: бывшіе госуд., б. удѣл. и т. п.), національность и вѣроисповѣданіе жителей.	Положеніе населеннаго мѣста: при рѣкѣ, озерѣ, прудѣ, колодезѣ.	Разстояніе въ верст.						Число жителей.		Колч. надѣльн. или собств. земли въ десят.		Церкви, монастыри, молитв. зданія, школы, больн., почт. ст., земск. станц. пункты, метеор. станц., ярмарки, базары, фабрики, заводы, промыслы и т. п. Земскіе Начальники, (Становые Пристава, Лѣсничіе, Вол. Прав., врачи, фельдш. и т. п.	
			Разстояніе въ верст.						Число дворовъ.	Мужскаго пола.	Женскаго пола.	Удобной.		Неудобной.
			Отъ Самары и Саратова.	Отъ уѣзднаго города.	Отъ квар. Земск. Нач.	Отъ квар. Стан. Прис.	Отъ Волости. Права.	Отъ близк. желѣзнодорож. станц. и назв. постѣдл.						
5448	Х. Эппъ (быв. Ховина) . . . . .	Р. Камыш-лакь.	240	210	85	85	65	28	5	15	18	2000	2500	
			240									соб ств.		
5449	Х. Ровнополь . . . . .	—	240	200	88	88	58	23	12	25	24	1050	—	
			241									соб ств.		
5450	Х. Кравецъ . . . . .	—	240	210	85	88	65	23	1	5	6	500	—	
			242									соб ств.		
5451	Х. „Яблонскій“ Попова . . . . .	—	230	180	78	78	48	20	1	15	8	3900	1000	Вѣтр. мельн.
			249									соб ств.		
5452	Х. „Балашовскій“ И. И. Вдовина . . . . .	—	228	200	88	88	58	20	1	21	12	4300	300	Паров. мук. мельница.
			253											
5453	Х. Огрѣзокъ И. И. Вдовина . . . . .	—	230	192	88	88	60	20	23	67	73			
			252											
5454	Х. Петипова . . . . .	Прудъ.	240	196	92	92	62	8	1	3	4	230	80	
			243									соб ств.		
5455	Х. „Озерскій“ Андрей . . . . .	Р. Сухая Солянка.	233	190	86	86	56	12	12	63	76	1500	783	
			225									соб ств.		
5456	Х. „Азбукинъ“ Г. Н. Попова . . . . .	Р. Камыш-ла.	228	185	75	75	45	10	1	2	2	1500	—	
			231									соб ств.		
5457	Х. Помельцева . . . . .	Р. Солянка.	228	191	85	85	55	17	1	4	2	378	545	
			233											
5458	Х. „Самодуровскій“ . . . . .	—	230	200	113	113	83	30	52	296	278	3358	213	Вѣтр. мельн.
			229											Земля арендов.
5459	Х. „Мѣловой“ Рус. Мал. Прав. и сект. . . . .	Р. Мѣловая.	237	215	109	109	80	22	130	483	463	3358	230	Школа грамоты, 4 вѣтр. мельн.
			261											
5460	Х. „Ново-Ивановскій“ (быв. Кюрингъ). . . . .	Р. Ср. Солянка.	230	203	93	93	63	23	6	22	25	2300	700	Паров. мельн.
			247									соб ств.		
5461	Х. наслѣд. Алексѣевыхъ . . . . .	—	225	190	80	80	50	18	1	5	6	2209	1115	
			238									соб ств.		
5462	Х. Овчинниковыхъ (быв. Нечаева) . . . . .	Родники.	237	200	90	90	60	17	1	10	8	4870	1500	
			264									соб ств.		
5463	Х. Ф. И. Вдовина . . . . .	Р. Ср. Солянка.	237	208	95	95	75	17	5	20	18	1500	2000	
			238									соб ств.		
5464	Х. Г. Е. Шутакъ . . . . .	—	235	208	95	95	72	21	1	4	5	3000	—	
			259									соб ств.		

## НОВОУЗЕНСКІЙ УЪЗДЪ.

№	Название волости и входящихъ въ нее населенныхъ мѣстъ (сель, деревень, хуторовъ) Сословіе (когда крестьянское, то и разряды ихъ: бывшіе госуд., б. удѣл. и т. п.), национальность и вѣроисповѣданіе жителей.	Положеніе населеннаго мѣста: при рѣкѣ, озерѣ, прудѣ, колодцѣ.	Расстояніе въ верст.						Число жителей.			Кол-во надѣлн. или собств. земель въ десят.		Церкви, монастыри, молитв. зданія, школы, больн., почт. ст., земск. станц. пункты, метеор. станц., ярмарки, базары, фабрики, заводы, промыслы и т. п. Земскіе Начальники, Становые Пристава, Лѣсничіе, Вол. Прав., врачи, фельдш. и т. п.		
			Отъ Самары и Саратова.						Число дворовъ.	Мужскаго пола.	Женскаго пола.	Удобной.	Неудобной.			
			Отъ уѣзнаго города.	Отъ квар. Земск. Нач.	Отъ квар. Стан. Прис.	Отъ Колосн. Правл.	Отъ близ. желѣзнодорожн. станц. и назв. постѣдн.	Отъ Самары и Саратова.								
5465	Х. Першина . . . . .	Прудъ.	237	247	145	145	115	25	Переметная.	2	20	12	6894	179	арендная.	
			264													
5466	Х. „Юринскій“ Жулицова . . . . .	—	237	221	129	129	88	45		2	30	16	6171	—		
			260													
5467	Х. П. и Ф. Рѣшетниковыхъ . . . . .	Р. Чалык-ла.	243	186	80	80	35	6		1	6	4	1400	200	Земля собственная.	
			259													
5468	Х. К. Вернеръ . . . . .	—	252	190	65	65	30	15		1	8	6	700	43		
			243													
5469	Х. „Желаевскій“ А. П. и М. Е. Поповыхъ . . . . .	—	240	190	72	72	38	32		1	7	4	3700	—		
			239													
5470	Х. „Зямовка“ А. М. Мальцева . . . . .	Прудъ.	240	205	92	92	60	23		1	1	2	1801	—		
			220													
5471	Х. „Карлинскій“ А. М. Мальцева . . . . .	Р. Камыш-лакъ.	240	205	92	92	60	20		6	30	25				
			220													
Линія Рязанско-Уральской жел. дор																
5472	Ст. Демьясь . . . . .	Колод.	302	133	26	26	7	—		4	14	8	—	—		
			216													
5473	Ст. Озинки . . . . .	—	350	181	74	74	35	—		3	12	8	—	—		
			248													
5474	Ст. Чалыкла . . . . .	—	324	154	44	44	18	—		14	60	45	—	—		
			222													
	Пос. при ст. Чалыкла . . . . .	—	324	155	45	45	19	—		3	12	9	—	—		
			223													
	Казармы и полуказармы . . . . .	—	260—360		200—260	102—195	4—84	4—84	5—35	2—17	16	60	20	—	—	

# НОВОУЗЕНСКІЙ УЗЪДЪ.

№	Названіе волости и входящихъ въ нее населенныхъ мѣстъ (сель, деревень, хуторовъ). Состояніе (когда крестьянское, то и разряды ихъ: бывшіе госуд., б. удѣл. и т. п.), национальность и вѣроисповѣданіе жителей.	Положеніе населеннаго мѣста: при рѣкѣ, озерѣ, прудѣ, колодцѣ.	Разстояніе въ верст.						Число жителей.			Колич. падѣльн. или собств. земли въ десятяхъ.		Церкви, монастыри, молитв. зданія, школы, больн., почт. ст., земск. станц. пункты, метеор. станц., ярмарки, базары, фабрики, заводы, промыслы и т. п. Земскіе Начальники, Становые Пристава, Лѣсничіе, Вол. Прав., врачи, фельдш. и т. п.	
			Отъ Самары и Саратова.						Число дворовъ.	Мужскаго пола.	Женскаго пола.	Удобной.	Неудобной.		
			Отъ уѣзднаго города.	Отъ квар. Земск. Нач.	Отъ квар. Стан. Прис.	Отъ Волостн. Правл.	Отъ близк. желѣзнодорож. станц. и навѣ. постѣдн.								
	Будки . . . . .	Колод.	260—346	200—256	106—177	1—70	1—70	5—35	1—7	6	12	12	—	—	
	Лѣсная пристан. кун. Логашкина . . . . .	—	260	197	57	57	35	1/2	1	2	3	—	—	—	
	Водокачка при хут. Лукина . . . . .	—	290	129	22	22	7	4	1	1	2	—	—	—	
			248												
			229												

## Нижне-Ерусланская (въ 3 ст., 11 уч. Зем. Нач., 2 суд. слѣд. уч., 4 приз. уч.).

5475	С. Эжгеймъ. Б. колон. Нѣмцы. Лютер.	Р. Ерусланск.	560	102	20	20	—	13	238	1195	1126	5684	1115	Молитв. домъ. 2 шк.: зем. и церк.-прих. Вол. Правл. Завѣд. воен. кон. уч. 1 паров. и 3 вѣтр. мельн. Лютер. церковь, 2 школы: зем. и церк.-прих. 4 вѣтр. мельн. Молитв. домъ. 2 школы: зем. и церк.-прих. 6 вѣтр. мельн. Лютер. церковь, церк.-прих. шк. Базары; кирпич. зав. 1 вѣтр. мельн. Молитв. домъ. 2 шк.: зем. и церк.-прих. 1 маслоб. зав. 1 пар и 3 вѣтр. мельн. Молитв. домъ. 2 шк.: зем. и церк.-прих., зем. станц. Ярмарка. Больница. Врачъ, фельдшеръ и акушерка. 1 маслоб. зав., 2 вѣтр. мельн.
5476	С. Константиновка. Б. колон. Нѣмцы. Лютер.	—	548	103	7	7	28	7	143	964	941	4633	508	
5477	С. Лагценфельдъ. Б. колон. Нѣмцы. Лютер.	—	542	102	2	2	22	2	164	708	652	4468	207	
5478	С. Розенфельдъ. Б. колон. Нѣмцы. Лютер.	Р. Солянка.	540	102	1	1	18	1	173	648	586	3710	359	
5479	С. Ней-Бауэръ. Б. колон. Нѣмцы. Лютер.	—	555	100	16	16	18	4	256	1062	973	5288	688	
5480	С. Фриденфельдъ. Б. колон. Нѣмцы. Лютер.	—	555	87	17	17	10	3	236	1477	1414	5768	1118	
5481	С. Эренфельдъ. Б. колон. Нѣмцы. Лютер.	Р. Ерусланск.	560	82	22	22	12	8	230	1239	1221	4581	504	Церковь, 2 шк.: зем. и церк.-прих., кирпич. зав. 2 вѣтр. мельн.
			112											
			98											
			103											
			102											
			118											
			120											
			125											

## НОВОУЗЕНСКИЙ УВЪЗДЪ.

№	Название волости и входящихъ въ нее населенныхъ мѣстъ (сель, деревень, хуторовъ). Сословіе (когда крестьянское, то и разряды ихъ: бывшіе госуд., б. удѣл. и т. п.), национальность и вѣроисповѣданіе жителей.	Положеніе населеннаго мѣста: при рѣкѣ, озерѣ, прудѣ, колодцѣ.	Расстояніе въ верст.						Число дворовъ.	Число жителей.		Колыч. надѣльн. или собств. земли въ десят.		Церкви, монастыри, молитв. зданія, школы, больн., почт. ст., земск. станц. пункты, метеор. станц., ярмарки, базары, фабрика, заводы, промыслы и т. п. Земскіе Начальники, Становые Пристава, Лѣсничіе, Вол. Прав., врачи, фельдш. и т. п.
			Отъ Самары и Саратова.							Мужскаго пола.	Женскаго пола.	Удобной.	Неудобной.	
			Отъ уѣзднаго города.	Отъ квар. Земск. Нач.	Отъ квар. Стан. Прис.	Отъ Волости. Права.	Отъ близ. железнодорож. станц. и назв. постанц.	Женскаго пола.						
5482	С. Ней - Шиллингъ. Б. колон. Нѣмцы. Лютер. . . . .	Р. Соленая Куба.	572 137	80	32	32	24	6	113	526	494	2292 на дѣл.	2341	Лютер. церковь. 2 шк.: зем. и церк.-прих. 1 вѣтр. мельн.
5483	С. Вейдекъ. Б. колон. Нѣмцы. Лютер. . . . .  Хутора:	Р. Солянка.	555 110	114	15	15	12	15	110	498	473	4153 на дѣл.	1042	Молитв. домъ, церк.-прих. шк. 1 вѣтр. мельн.
5484	Х. Шекъ . . . . .	—	581 135	80	43	43	30	9	12	46	30	551 аренд.	19	
5485	Х. „Дубовой“ . . . . .  Линія Рязанско-Уральской ж. д.	Р. Соленая Куба.	576 137	80	36	36	27	9	16	71	66	626 соб ств.	206	
5486	Ст. Фриденфельдъ . . . . .	Р. Солянка.	552 120	87	18	18	13	—	11	24	20	—	—	

Нижне-Караманская (въ 1 ст., 5 уч. Земск. Начал., 1 суд. слѣд. уч., 5 приз. уч.).

5487	С. Александрге. Пос. Нѣмцы. Лютер. . . . .	Р. Нахой.	450 64	130	60	57	—	4	229	1047	1094	5822 на дѣл.	1520	Церковь (лют.) Вол. Правл. Больница, школа, паров. и 2 вѣтр. мельн., зем. станц. пункт.
5488	С. Ней - Тарыкъ. Пос. Нѣмцы. Лютер. . . . .	Прудъ.	445 57	136	65	50	14	4	278	1067	1194	4702 на дѣл.	3223	Церковь (лют.) школа. Кирпич. заводъ. 4 вѣтр. мельн.
5489	С. Розенфельдъ. Пос. Нѣмцы. Лютер. . . . .	Р. Нахой.	452 59	129	60	52	6	6	206	923	968	4540 на дѣл.	1092	Церковь, (лют.) школа. 3 вѣтр. мельн.
5490	С. Вейценфельдъ. Пос. Нѣмцы. Лютер. . . . .	—	451 58	129	61	51	6	6	148	804	828	3276 на дѣл.	707	Церковь, (лют.) школа, ярмарка. Кирпич. заводъ. 4 вѣтр. мельн.
5491	С. Гнадендорфъ. Пос. Нѣмцы. Лютер. . . . .	—	452 59	128	60	52	6	6	217	1024	1038	4609 на дѣл.	695	Церковь, (лют.) школа, кирпич. заводъ, 2 вѣтр. мельн.
5492	С. Ней-Маріенталь. Пос. Нѣмцы. Католич. . . . .	Прудъ и Колод.	458 66	125	50	59	7	4	194	563	586	3090 на дѣл.	710	Церковь (рим. кат.), школа. 3 вѣтр. мельн.

# НОВОУЗЕНСКИЙ УЪЗДЪ.

№№	Названіе волости и входящихъ въ нее населенныхъ мѣстъ (сель, деревень, хуторовъ). Сословіе (когда крестьянское, то и разряды ихъ: бывшіе госуд., б. удѣл. и т. п.), национальность и вѣроисповѣданіе жителей.	Положеніе населеннаго мѣста: при рѣкѣ, озерѣ, прудѣ, колодцѣ.	Разстояніе въ верст.							Число жителей.			Колич. надѣльн. или собств. земли въ десят.		Церкви, монастыри, молитв. зданія, школы, больн., почт. ст., земск. станц. пункты, метеор. станц., ярмарки, базары, фабрики, заводы, промыслы и т. п. Земскіе Начальники, Становые Пристава, Лѣсничіе, Вол. Прав., врачи, фельдш. и т. п.
			Отъ Самары и Саратов.							Число дворовъ.	Мужскаго пола.	Женскаго пола.	Удобной.	Неудобной.	
			Отъ уѣзднаго города.	Отъ квар. Земск. Нач.	Отъ квар. Стан. Прис.	Отъ Волости. Правл.	Отъ ближ. жельндор. станц. и язов. послѣдн.	Мужскаго пола.	Женскаго пола.						
5493	С. Ней-Урбахъ. Пос. Нѣмцы. Лютер. . . .	Прудъ	461 71	125	48	64	7	2	145	442	459	2231	840	Молитв. домъ. 2 школы. 3 вѣтр. мельн.	
5494	С. Ней-Обермонжу. Пос. Нѣмцы. Католич.	—	467 82	125	48	75	15	6	116	517	525	3390	940	Церковь (рим. кат.), школа. 6 вѣтр. мельн.	
5495	С. Лиленфельдъ. Пос. Нѣмцы. Лютер.	Р. Б. Караманъ.	468 77	132	42	70	20	16	280	777	807	5404	1671	Церковь (лют.) 2 школы, 3 вѣтр. мельн.	
5496	С. Ней-Боаро. Пос. Нѣмцы. Лютер. . . .	—	465 80	130	45	73	15	12	120	538	571	3439	674	Церковь (лют.) 2 школы, 1 вѣтр. мельн.	
5497	С. Фрезенталь. Пос. Нѣмцы. Лютер. . . .	—	462 77	130	48	70	12	10	192	782	798	2363	1356	Молитв. домъ, 2 школы, 3 вѣтр. мельн.	
5498	С. Либенталь. Пос. Нѣмцы. Католич. . . .	Р. Нахой.	458 68	123	57	61	3	6	223	622	757	7549	1727	Церковь (рим. кат.), 2 школы, 3 вѣтр. мельн. Ярмарка.	
5499	Пос. Урбахъ. Пос. Нѣмцы. Католич. . . .	Прудъ.	463 71	125	48	64	9	—	125	544	549	—	—	Молитв. домъ, ярмарка. Урядникъ.	
<b>Х у т о р а:</b>															
5500	Х. Вольфъ съ тов.	Колод.	377 71	125	40	64	10	2	3	10	7	400	—		
5501	Х. Розе . . . . .	—	375 87	120	35	80	18	9	2	12	3	260	—		
5502	Х. Урбахъ 1-й . . .	—	375 87	120	35	80	18	9	4	9	5	500	—		
5503	Х. Беккеръ . . . .	—	375 87	120	35	80	18	4	1	3	2	120	—		
5504	Х. Риппъ . . . . .	Ов. Шивка.	368 83	130	30	76	18	13	4	12	6	240	—		
5505	Х. Лорешъ . . . .	Ов. Ветелка.	377 67	130	45	60	4	5	2	6	2	1000	—		
5506	Х. Урбахъ 2-й . . .	—	381 70	132	47	63	4	7	3	7	3	400	—		
5507	Х. Меркертъ и Либертъ. . . . .	Колод.	374 71	124	48	64	8	1	5	15	12	120	—		
5508	Х. Либерь . . . . .	—	378 71	120	42	64	8	6	2	3	2	80	—		

## НОВОУЗЕНСКИЙ УВЪДЪ.

№	Название волости и входящихъ въ нее населенныхъ мѣстъ (сель, деревень, хуторовъ). Сословіе (когда крестьянское, то и разряды ихъ: бывшіе госуд., б. удѣл. и т. п.), национальность и вѣроисповѣданіе жителей.	Положеніе населеннаго мѣста: при рѣкѣ, озерѣ, прудѣ, колодезѣ.	Разстояніе въ верст.						Число жителей.			Кол-во надѣльн. или собств. земель въ десят.		Церкви, монастыри, молитв. зданія, школы, больн., почт. ст., земск. станц. пункты, метеор. станц., ярмарки, базары, фабрики, заводы, промыслы и т. п. Земскіе Начальники, Становые Пристава, Лѣсничіе, Вол. Прав., врачи, фельдш. и т. п.
			Отъ Самары и Саратова.						Число дворовъ.	Мужскаго пола.	Женскаго пола.	Удобной.	Неудобной.	
			Отъ уѣзднаго города.	Отъ квар. Земск. Нач.	Отъ квар. Стан. Прис.	Отъ Волости. Права.	Отъ близ. желѣзнодорож. станц. и назв. постанц.	Отъ Самары и Саратова.						
<b>Линія Рязанско-Уральской ж. д.</b>														
5509	Ст. Урбахъ . . . . .	Прудъ.	463 71	125	48	64	9	—	30	176	102	—	—	
<b>Николаевская (въ 5 ст., 1 уч. Зем. Нач., 3 суд. слѣд. уч., 1 приз. уч.).</b>														
5510	С. Николаевка. Б. госуд. Рус. Малор. Прав. . . . .	Р. Дюра.	400 235	35	35	55	—	40	198	598	570	1485	679	Церковь, зем. шк. 3 вѣтр. мельн. Вол. Права. Зем. станц. Базаръ по воскресен. Урядникъ, фельдшеръ.
5511	С. Кіевка. Б. госуд. Малор. Прав. и сект. . . . .	Р. Чертац-ла.	430 210	40	40	25	30	45	143	464	493	3060	95	Церковь, церк.-прих. шк. Базары по воскресен. 2 вѣтр. мельн.
5512	Д. Олонекская. Б. госуд. Рус. Малор. Прав. . . . .	—	430 210	35	35	25	30	40	72	261	280	2424	110	Церк. - прих. шк. 1 вѣтр. мельн.
5513	Д. Курская. Б. госуд. Малор. Прав. . .	Р. Дюра.	440 215	40	40	35	18	45	56	155	163	1068	90	Зем. шк. Базары по воскресен. Зем. станц.
<b>Х у т о р а :</b>														
5514	Х. Кеняева . . . . .	Р. Горькая.	415 247	55	55	55	12	60	13	55	33	1300	1700	Вѣтр. мельн.
5515	Х. Леонова, быв. Агишева . . . . .	—	412 215	48	48	30	20	53	5	19	18	1015	426	Вѣтр. мельн.
5516	Х. И. Леонова, быв. Кабанова . . . . .	—	410 217	40	40	33	18	45	2	6	7	1031	—	Вѣтр. мельн.
5517	Х. Тимонина . . . . .	—	422 223	23	23	60	12	28	1	2	2	1000	200	Вѣтр. мельн.
5518	Х. Метальникова . . .	—	400 275	60	60	60	30	65	2	7	9	1880	1002	Вѣтр. мельн.
5519	Х. Ивановой . . . . .	—	405 215	75	75	60	30	80	2	9	7	2029	956	Вѣтр. мельн.
5520	Х. Рябикина . . . . .	—	418 225	28	28	60	12	33	2	3	5	1800	350	Вѣтр. мельн.
5521	Х. Шуторева 2-й . . .	—	400 270	70	70	65	27	75	2	23	23	1264	4	Вѣтр. мельн.

# НОВОУЗЕНСКИЙ УЪЗДЪ.

№ ж.	Название волости и входящихъ въ нее населенныхъ мѣстъ (село, деревень, хуторовъ). Сословіе (когда крестьянское, то и разряды ихъ: бывшіе госуд., б. удѣл. и т. п.), национальность и вѣроисповѣданіе жителей.	Положеніе населеннаго мѣста: при рѣкѣ, озерѣ, прудѣ, колодезѣ.	Разстояніе въ верст.						Число жителей.			Колич. надѣльн. или собств. земли въ десят.		Церкви, монастыри, молитв. зданія, школы, больн., почт. ст., земск. станц. пункты, метеор. станц., ярмарки, базары, фабрики, заводы, промыслы и т. п. Земскіе Начальники, Становые Пристава, Лѣсничіе, Вол. Прав., врачи, фельдш. и т. п.	
			Отъ Самары и Саратова.						Число дворовъ.	Мужскаго пола.	Женскаго пола.	Удобной.	Неудобной.		
			Отъ уѣзднаго города.	Отъ квар. Земск. Нач.	Отъ квар. Стан. Прис.	Отъ Волостн. Правл.	Отъ ближ. железнодорож. станц. и назв. посѣды.								
5522	Х. Лопухова . . .	Р. Горькая.	406 216	42	42	36	15	37	4	32	19	2544	331	аре вд.	
5523	Х. Новоузенскаго Свято-Троицкаго жен. мон . . . . .	Прудъ.	440 240	40	40	58	3	45	1	—	14	300	50	соб ств.	
5524	Х. Спиева . . . . .	—	430 218	42	42	38	13	37	1	2	3	1000	200	аре вд.	
5525	Х. Комарова . . . . .	—	415 220	25	25	60	15	20	2	8	5	1500	100	аре вд.	
5526	Х. Гузева . . . . .	Колод.	412 230	22	22	65	15	27	1	2	1	1000	500		
5527	Х. Гургинцева . . . . .	—	400 218	55	55	50	20	50	1	4	3	1300	850		
5528	Х. Бубнова . . . . .	—	410 210	25	25	50	20	20	1	3	3	1250	50		
5529	Х. Дворцова . . . . .	Прудъ.	430 225	20	20	35	23	15	3	9	5	720	240		
5530	Х. Столбушкина . . . . .	—	425 228	25	25	50	20	20	5	28	20	1400	50		
5531	Х. Червова . . . . .	Р. Дюра.	420 220	45	45	28	20	45	1	5	10	1500	170		Вѣтр. мельн.
5532	Х. Бѣляева . . . . .	Прудъ.	409 200	20	20	45	13	25	1	3	5	250	500		
5533	Х. Каньшвина . . . . .	Р. Черган-ла.	409 200	20	20	45	23	15	2	8	6	1400	100		
5534	Х. Фирсова . . . . .	Прудъ.	417 218	37	37	36	15	37	1	5	6	2076	624		
5535	Х. Лопухова . . . . .	—	421 218	30	30	45	15	25	5	22	20	2850	150		
5536	Х. Карева . . . . .	—	413 230	55	55	55	18	50	1	4	3	3500	378	соб ств.	Вѣтр. мельн.
5537	Х. Агапова . . . . .	—	421 215	29	29	45	16	24	3	11	14	1070	30	каз ен.	
5538	Х. Терлцковой . . . . .	—	405 215	60	60	45	25	55	8	30	35	2500	2000		Земли собственная.
5539	Х Шуторева . . . . .	—	410 205	60	60	40	18	55	1	3	1	295	3		
5540	Х. „Печанка“ Шуторева . . . . .	—	400 223	50	50	40	25	55	2	6	9	1794	68		Вѣтр. мельн.



## НОВОУЗЕНСКИЙ УЪЗДЪ.

№№	Название волости и входящихъ въ нее населенныхъ мѣстъ (сель, деревень, хуторовъ). Состояніе (когда крестьянское, то и разряды ихъ: бывшіе госуд., б. удѣл. и т. п.), национальность и вѣроисповѣданіе жителей.	Положеніе населеннаго мѣста: при рѣкѣ, озерѣ, прудѣ, колодецѣ.	Разстояніе въ верст.						Число жителей.			Кол-во подѣльн. или соест. земли въ десят.		Церкви, монастыри, молитв. зданія, школы, больн., почт. ст., земск. станц. пункты, метеор. станц. армарки, базары, фабрики, заводы, промыслы и т. п. Земскіе Начальники, Становые Пристава, Лѣсничіе, Вол. Прав., врачи, фельдш. и т. п.
			Отъ Самары и Саратова.						Число дворовъ.	Мужскаго пола.	Женскаго пола.	Удобной.	Неудобной.	
			Отъ уѣзнаго города.	Отъ квар. Земск. Нач.	Отъ квар. Стан. Прис.	Отъ Волости. Правл.	Отъ близк. желѣзнодорожн. станц. и вав. постанц.	Самара.						
5541	Х. Шарикова . .	Прудъ.	400 223	50	50	46	18	55	4	17	17	600	—	Вѣтр. мельн.
5542	Х. дв. Микоши . .	—	415 232	37	37	53	3	32	1	2	1	2700	300	ка зен.
5543	Х. Зорина . . .	—	400 223	58	58	46	28	53	1	7	2	794	4	соб ств.
5544	Х. Черешкова . .	—	405 235	55	55	55	18	50	5	32	28	2000	2000	ка зен. Вѣтр. мельн.
5545	Х. Курникова . .	Р. Дюра..	423 223	41	41	32	18	46	1	7	5	878	688	соб ств.
5546	Х. Фирсова . . .	—	408 228	40	40	35	16	45	1	3	2	980	20	ка зен.
5547	Х. Шеломанова . .	—	400 223	43	43	43	30	43	4	24	19	374	56	ка зен.
5548	Х. Шукевича . .	—	406 270	45	45	28	30	50	5	24	19	800	1200	соб ств.
5549	Х. Голякова . . .	—	414 238	36	36	58	4	31	8	38	27	1600	400	ка зен.
5550	Х. Коблякова . .	—	420 220	45	45	28	19	48	1	2	3	450	50	соб ств.
5551	Х. Морозова . . .	—	410 230	30	30	50	10	25	1	1	1	800	500	ка зен.
5552	Х. Бирюкова . . .	—	420 208	45	45	28	10	40	2	2	3	1400	34	ка зен.
5553	Х. Ляляева . . .	—	415 244	30	30	64	9	35	2	4	2	800	1507	ка зен.
5554	Х. Трифонова . .	—	388 213	40	40	33	20	37	1	8	4	1900	1500	ка зен.
5555	Х. Мыслякова . .	Р. Черган- ла	413 246	30	30	66	11	35	4	9	7	800	1433	ка зен.
5556	Х. Тиханица . .	—	428 247	27	27	67	12	32	3	10	8	800	1500	ка зен.
5557	Х. Круглякова . .	Прудъ.	409 225	18	18	45	18	23	2	2	2	1000	200	ка зен.
5558	Х. Шуторева . .	—	422 240	18	18	60	18	23	1	1	1	700	209	соб ств.
5559	Х. Крючкова . .	—	420 225	25	25	45	20	20	2	6	3	1620	20	ка зен.
5560	Х. Куронатова . .	Р. Черган- ла.	425 215	25	25	35	25	30	6	41	35	2700	—	ка зен.

# НОВОУЗЕНСКИЙ УЪЗДЪ.

№	Названіе волости и входящихъ въ нее населенныхъ мѣстъ (сель, деревень, хуторовъ). Сословіе (когда крестьянское, то и разряды ихъ: бывшіе госуд., б. удѣл. и т. п.), национальность и вѣроисповѣданіе жителей.	Положеніе населеннаго мѣста: при рѣкѣ, озерѣ, прудѣ, колодцѣ.	Разстояніе въ верст.					Число дворовъ.	Число жителей.		Колѣч. надѣльн. или собств. зем-ля въ десят.		Церкви, монастыри, молитв. зданія, школы, больн., почт. ст. земск. станц. пункты, метеор. станц., ярмарки, базары, фабрики, заводы, промыслы и т. п. Земскіе Начальники, Становые Пристава, Лѣсничіе, Вол. Правл., врачи, фельдш. и т. п.	
			Отъ Самары и Саратова.	Отъ уѣзднаго города.	Отъ квар. Земск. Нач.	Отъ квар. Стан. Прис.	Отъ Волости. Правл.		Отъ близк. желѣзнодорож. станц. и лав. послѣдн.	Мужскаго пола.	Женскаго пола.	Удобной.		Неудобной.
<b>Новорѣпинская (въ 5 ст., 2 уч. Зем. Нач., 4 суд. слѣд. уч., 3 приз. уч.).</b>														
5561	С. Новорѣпное. Б. госуд. Рус. Прав. и сент. . . . .	Р. Б. Узень.	292 175	76	21	21	—	30 Алгата.	1177	3568	3547	27945 надѣл.	11865	Церковь. Домаш. церковь, 3 зем. и 1 церк.-прих. шк. 2 библиот., библи. читал. Почт. отд. Зем. станц. 3 ярмарки, 2 кожев. завода, 25 вѣтр. мельн. Вол. Правл. Завѣд. воен. кон. уч. Прием. покой (больница). Врачъ, фельдшеръ и акушерка. Уряди. Ветеринарный фельдшеръ. Базары по воскресенію
<b>Х у т о р а :</b>														
5562	Х. бр. Якушевыхъ.	Прудъ.	307 188	90	26	26	14	45	1	19	9	1540	400	Земля арендованная.
5563	Х. Зернова . . .	—	302 170	73	15	15	15	40 Ершово.	1	10	6	1628	310	
5564	Х. В. Т. Осыко .	Р. Б. Узень.	275 174	93	38	38	17	15	1	25	17	900	154	Кожев. заводъ. 1 кузнеч. мастер.
<b>Новотроицкая (въ 6 ст., 4 уч. Зем. Нач., 4 суд. слѣд. уч., 2 приз. уч.).</b>														
5565	С. Новотроицкое (Перекопное тожъ). Б. удѣл. Русск. Прав. .	Р. М. Узень.	304 153	90	—	—	—	20 Ст. Ершово.	999	3408	3520	11618 надѣл.	1534	2 церкви. Мин. 2 клас. учил., част. прогим. родит. кружка, зем. и церков.-прих. школы. Зем. лечеб. 2 ярмарки. Базары по воскресеньямъ. 2 паров. и 10 вѣтр. мельн. Зем. станц. пункт. Зем. Нач. 4 уч. Стан. Прист. Вол. Правл. Урядникъ. Врачъ, фельдшеръ, акушерка и оспопрививатель. Поч. отд. 2 приз. уч. Надзир. на зем. зем.
5566	Д. Михайловка. Отставн. солдаты. Русск. Прав. . . . .	Р. Мохоява.	300 161	100	8	8	8	16	61	138	119	1785 надѣл.	20	Школа грамоты. 2 вѣтр. мельн.
5567	С. Моховое. Отставн. солдаты. Рус. Прав. .	—	298 167	105	13	13	13	10	60	187	206	1750 надѣл.	30	Церковь. Школа грамоты. 2 вѣтр. мельн.
5568	Д. Новая-Слободка. Переселенцы. Русск. Малор. Прав. . . .	—	293 170	107	17	17	17	9	110	265	307	2063 надѣл.	45	Школа грамоты. 2 вѣтр. мельн.

## НОВОУЗЕНСКИЙ УЪЗДЪ.

№	Название волости и входящих въ нее населенных мѣстъ (сель, деревень, хуторовъ). Сословіе (когда крестьянское, то и разряды ихъ: бывшіе госуд., б. удѣл. и т. п.), национальность и вѣроисповѣданіе жителей.	Положеніе населеннаго мѣста: при рѣкѣ, озерѣ, прудѣ, колодцѣ.	Разстояніе въ верст.							Число жителей.			Колѣч. надѣлы или собств. земли въ десят.		Церкви, монастыри, молитв. зданія, школы, больницы, почт. ст., земск. станц. пункты, метеор. станц., ярмарки, базары, фабрики, заводы, промыслы и т. п. Земскіе Начальники, Становые Пристава, Лѣвничіе, Вол. Прав., врачи, фельдш. и т. п.
			Разстояніе въ верст.							Число жителей.			Колѣч. надѣлы или собств. земли въ десят.		
			Отъ Самары и Саратова.	Отъ уѣзднаго города.	Отъ квар. Земск. Нач.	Отъ квар. Стан. Црсл.	Отъ Волостн. Правл.	Отъ ближ. желѣзнодорож. станц. и лав. постѣйл.	Число дворовъ.	Мужскаго пола.	Женскаго пола.	Удобной.	Неудобной.		
5569	Д. Ганновка. Пересел. Рус. Малорос. Прав.	Р. М. Узень.	300 170	102	12	12	12	7	60	236	202	1220 на дѣл.	36	Школа грамоты. 2 вѣтр. мельн.	
5570	Д. Успенская. (Быв. 2-я Ганновка) Пересел. Рус. Малор. Прав.	—	300 170	102	12	12	12	7	45	167	165	1000 на дѣл.	240		
<b>Х у т о р а :</b>															
5571	Х. А. С. Хмѣлькова . . . . .	—	300 171	104	16	16	16	5	1	10	4	599 собств.	30		
5572	Х. „Липшертсталь“ Колон. Лютер. . . . .	—	298 170	106	16	16	16	4	40	176	152	3000	150	Молитв. домъ. 1 вѣтр. мельн.	
5573	Х. Ф. П. и Н. А. Рѣшетниковыхъ . . . . .	—	285 157	116	22	22	22	3	2	12	8	260	25		
5574	Х. П. С. и Ф. С. Хмѣльковыхъ . . . . .	Прудъ.	298 157	118	20	20	20	7	6	14	14	2131	9	1 вѣтр. мельн.	
5575	Х. Б. Д. Финкъ съ сыновъ . . . . .	Колод.	290 160	110	22	22	22	1	2	10	7	500	46	1 вѣтр. мельн.	
5576	Х. Товарищества Шпенглеръ. Колон. Кат. . . . .	Прудъ.	290 160	110	22	22	22	1	4	18	15	800	20	1 вѣтр. мельн.	
5577	Х. куп. И. П. Жулидова . . . . .	Р. М. Узень.	290 170	110	20	20	20	4	1	40	14	2916	183	1 вѣтр. мелн.	
5578	Х. Я. О. Козлякова съ сынъ . . . . .	—	285 157	116	22	22	22	3	2	3	4	194	6		
5579	Х. С. Ф. и Д. Ф. Кирѣевыхъ . . . . .	Прудъ.	297 169	113	20	20	20	9	2	3	1	2000	29		
5580	Х. П. П. Кирѣева.	—	297 169	113	20	20	20	9	1	3	3				
5581	Х. поч. гр. В. И. Карепанова . . . . .	Р. Пору-батка.	304 154	104	17	17	17	3	1	15	10	2800	400		
5582	Х. куп. И. П. Жулидова . . . . .	Прудъ.	304 153	102	12	12	12	3	1	15	4	496	76		
5583	Х. А. Г. Пряникова съ сыновъ . . . . .	—	304 153	102	12	12	12	3	4	17	15	300	15		

# НОВОУЗЕНСКИЙ УЪЗДЪ.

№	Название волости и входящих въ нее населенных мѣсть (сель, деревень, хуторов). Сословіе (когда крестьянское, то и разряды ихъ: бывшіе госуд., б. удѣл. и т. п.), національность и вѣроисповѣданіе жителей.	Положеніе населеннаго мѣста: при рѣкѣ, озерѣ, прудѣ, колодцѣ.	Разстояніе въ верст.						Число дворовъ.	Число жителей.			Колѣч. надѣльн. или собств. земли въ десят.		Церкви, монастыри, молитв. зданія, школы, больн., почт. ст. земск. станц. пункты, метеор. станц., ярмарки, базары, фабрики, заводы, промыслы и т. п. Земскіе Начальники, Становые Пристава, Лѣсничіе, Вол. Прав., врачи, фельдш. и т. п.	
			Отъ Самары и Саратова.							Мужскаго пола.	Женскаго пола.	Удобной.	Неудобной.			
			Отъ уѣзднаго города.	Отъ квар. Земск. Нач.	Отъ квар. Стан. Уприс.	Отъ Колостн. Правл.	Отъ блжж. желѣзнодорож. станц. и лавн. посѣдл.	Мужскаго пола.						Женскаго пола.		Удобной.
5584	Х. куп. П. М. Мальцева . . . . .	Прудъ.	300 153	100	12	12	12	6	1	5	8	4500	150	соб ств.		
5585	Х. поч. гр. С. Г. Тиханова . . . . .	Р. Моховая.	300 150	95	5	5	5	12	2	15	15	7000	—	аренд.		
5586	Хут. Кохновскихъ товариществъ. (Малор. Прав.) 1-й . . . . .	Прудъ и Колод.	285 157	116	22	22	22	3	9	13	17	160	8		Земля собственности.	
5587	2-й . . . . .	—	285 157	116	22	22	22	3	7	11	14	130	2			
5588	3-й . . . . .	—	285 157	116	22	22	22	3	4	9	6	98	2			
5589	4-й . . . . .	—	285 157	116	22	22	22	5	6	14	16	118	5			
5590	5-й . . . . .	—	285 157	116	22	22	22	5	7	11	10	133	2			
5591	6-й . . . . .	—	285 157	116	22	22	22	5	9	17	11	100	—			
5592	7-й . . . . .	—	285 157	116	22	22	22	5	8	14	13	144	5			
5593	8-й . . . . .	—	285 157	116	22	22	22	5	8	19	21	173	4			
5594	9-й . . . . .	—	285 157	116	22	22	22	4	5	11	13	113	2			
<b>Линія Рязанско-Уральской ж. д.</b>																
5595	Ст. „Ершово“ . . . . .	Прудъ.	295 161	110	20	20	20	—	50	300	289	25	—	—	Церковь, 2 клас. мин. училища: муж. и жен. Желѣзнодорож. лечеб. Депо. Базары ежедневн.	
5596	Водокачка . . . . .	—	296 162	110	20	20	20	—	1	3	4	—	—	—		
5597	Ст. „Плесь“ . . . . .	Р. Ерусалапъ.	328 123	125	20	20	20	—	6	29	23	—	—	—		
5598	Раз. „Жулидово“ . . . . .	Колод.	314 155	120	15	15	15	—	1	9	7	—	—	—		
5599	Пос. при ст. „Ершово“. Рус. и колон. Прав. и лютер. . . . .	Прудъ.	295 161	110	20	20	20	—	268	707	665	—	—	—	Почт. тел. отд. Зем. станц. пункт. Урядникъ.	

## НОВОУЗЕНСКИЙ УЪЗДЪ.

№ №	Название волости и входящихъ въ нее населенныхъ мѣстъ (сель, деревень, хуторовъ). Состояніе (когда крестьянское, то и разряды ихъ: бывшіе госуд., б. удѣл. и т. п.), національность и вѣроисповѣданіе жителей.	Положеніе населеннаго мѣста: при рѣкѣ, озерѣ, прудѣ, колодцѣ.	Разстояніе въ верст.					Число дворовъ.	Число жителей.		Кол-ч. надѣлн. или собств. зем-ли въ десят.		Церкви, Монастыри, молитв. зданія, школы, больн., почт. ст., земск. станц. пункты, метеор. станц., ярмарки, базары, фабрики, заводы, промыслы и т. п. Земскіе Начальники, (становые Пристава, Лѣсничіе, Вол. Прав., врачи, фельдш. и т. п.	
			Отъ Самары и Саратова.	Отъ уѣзднаго города.	Отъ квар. Земск. Нач.	Отъ квар. Стан. Прис.	Отъ Волостн. Правл.		Мужскаго пола.	Женскаго пола.	Удобной.	Неудобной.		
			Отъ близк. желѣзнодорож. станц. и вѣвъ послѣдн.	Агата.	Новоузенскъ.	Агата.	Агата.							
<b>Орлово Гайская (въ 5 ст., 2 уч. Зем Нач., 3 суд. слѣд уч., 1 приз. уч.)</b>														
5600	Ст Орловъ Гай. В. госуд. Рус. Прав. и раскол. . . . .	Р. Б. Узень.	312 180	56	—	—	—	50	1568	6627	6657	53544 на дѣл.	10535	3 церкви, 8 шк.: минист. двухклас. цер-прих. и 6 зем. Прием покой. Почт. тел. отд Зем. ст. пункт. Ярмарки. Зем. Нач. Стан. Прис. Вол. Правл. Урядникъ. Врачъ, фельдшеръ и акушерка. Ветерин врачъ. 19 вѣтр. мельн и 1 сѣ нефт. двигат.
5601	С. Золотуха. Б. госуд. Пересел. Рус. Малорос. Прав. . . .	—	322 188	64	8	8	8	40	124	363	367	2544	826	Церковь, церк.-прих. шк. 3 вѣтр. мельн.
5602	Д. Ильинкѣ. Б. госуд Рус. Прав. . . .	Р. Ильинка.	300 192	70	12	12	12	35	31	102	105	792	338	Вѣтр. мельн.
<b>Х у т о р а :</b>														
5603	Х. кр. К. П. Котова . . . . .	Прудъ	310 197	50	17	17	17	55	1	9	5	3786	15	
5604	Х. пос. К. Руди съ товарищ. Колон. Пѣмцы. Лютер. . . . .	Прудъ и колод.	320 205	45	25	25	25	50	12	36	42	2474	450	
5605	Х. кр. Х. Т. Артюшкова. . . . .	Прудъ.	305 200	50	20	20	20	45	4	14	11	1300	9	
5606	Х. кр. В. Н. Агапова	—	300 200	50	20	20	20	45	2	8	4	1000	150	
5607	Х. кр. К. И. Кутякова съ товарищ. Малорос. Прав. . . .	—	300 200	56	20	20	20	45	3	15	17	—	—	
5608	Х. кр. М. С. Воспушкова . . . . .	Р. Ильинка.	310 195	63	15	15	15	40	1	10	6	890	35	
5609	Х. кр. Ф. Ф. Остапневскаго и Ф. Я. Леонова . . . . .	Прудъ.	300 195	52	15	15	15	45	2	12	8	1216	10	

## НОВОУЗЕНСКИЙ УЪЗДЪ.

№	Название волости и входящихъ въ нее населенныхъ мѣстъ (сель, деревень, хуторовъ) Состояніе (когда крестьянское, то и разряды ихъ: бывшіе госуд., б. удѣл. и т. п.), национальность и вѣроисповѣданіе жителей.	Положеніе населеннаго мѣста: при рѣкѣ, озерѣ, прудѣ, колодцѣ.	Разстояніе въ верст.						Число жителей.			Кол-во надѣлн. или собств. земли въ десят.		Церкви, монастыри, молитв. зданія, школы, больн., почт. ст., земск. станц. пункты, метеор. станц., ярмарки, базары, фабрики, заводы, промыслы и т. п. Земскіе Начальники, Становые Пристава, Лѣсничіе, Вол. Прав., врачи, фельдш. и т. п.	
			Отъ Самары и Саратова.						Число дворовъ.			Удобной.	Неудобной.		
			Отъ уѣзнаго города.	Отъ гвар. Земск. Нач.	Отъ квар. Стан. Прис.	Отъ Колостн. Правл.	Отъ близж. желѣзнодорож. станц. и назв. посѣлн.	Мужскаго пола.	Женскаго пола.	Удобной.	Неудобной.				
<b>Осиново-Гайская (въ 7 ст., 3 уч. Земск. Начальн., 4 суд. слѣд. уч., 3 приз. уч.).</b>															
5610	Д. Алтата. Б. госуд. Татары. Магомет. . . . .	Р. Алтата.	273 212	100	12	12	—	13	Алтата.	620	2507	2497	13351	5984	5 мечетей. 5 магом. шк. 7 вѣтр. мельн. Вол. Прав.
5611	Д. Осиновъ Гай. Б. госуд. Татары. Магом.	Р. Алтата и Б. Узень.	281 200	85	22	22	12	22		491	1526	1595	13292	5217	5 мечетей. 5 магом. шк. 8 вѣтр. мельн.
5612	Д. Верхазовба (Красенькая тожь). В. госуд. Татары. Магом.	Прудь.	291 234	75	35	35	18	35		592	1808	1865	26824	8008	5 мечетей. 5 магом. шк. 9 вѣтр. мельн.
5613	Д. Новопенделка (Сафаровка тожь). В. госуд. Татары. Магом.	Р. Сафаровка.	316 236	80	35	35	25	36		365	1288	1297	25486	10486	3 мечети. 3 магом. шк. 7 вѣтр. мельн. Земск. станц. Урядникъ. Фельдшерскій пунктъ.
<b>Х у т о р а :</b>															
5614	Х. Гувва . . . . .	Р. В. Узень.	287 206	91	24	24	17	24		1	3	3	935	—	
5615	Х. Хасянова . . . . .	—	281 209	100	20	20	22	21		1	5	3	—	—	
5616	Х. Дронова . . . . .	Р. Ремень.	283 215	107	22	22	10	23		2	4	2	400	250	
5617	Х. Гудусъ . . . . .	Р. Турмакъ.	286 218	110	25	25	13	26		1	3	2	215	100	
5618	Х. Цопова . . . . .	—	287 209	113	26	26	14	27		1	3	1	500	200	
5619	Х. Серебрякова . . . . .	Лиянь.	288 219	115	27	27	15	28		1	3	2	800	300	
5620	Х. Г. Поликарпова.	Прудь.	290 217	114	29	29	15	30		1	3	1	800	700	
5621	Х. И. Поликарпова.	Р. Турмакъ.	290 218	114	29	29	15	30		1	3	3	300	200	
5622	Х. Алекѣева . . . . .	Прудь.	298 227	65	37	37	25	38		1	3	3	300	200	
5623	Х. Гувва . . . . .	—	303 232	60	42	42	30	43		2	3	2	1000	—	
5624	Х. Рубцова . . . . .	—	309 241	64	46	46	39	47		2	8	11	120	120	
5625	Х. Субботина . . . . .	—	310 242	72	49	49	37	50		1	1	2	260	—	

## НОВОУЗЕНСКИЙ УЪЗДЪ.

№ №	Названіе волости и входящихъ въ нее населенныхъ мѣстъ (сель, деревень, хуторовъ). Сословіе (когда крестьянское, то и разряды ихъ: бывшіе госуд., б. удѣл. и т. п.), національность и вѣроисповѣданіе жителей.	Положеніе населеннаго мѣста: при рѣкѣ, озерѣ, прудѣ, колодезѣ.	Разстояніе въ верст.						Число жителей.			Кол-во надѣлѣт. или собств. земли въ десят.		Церкви, монастыри, молитв. зданія, школы, больн., почт. ст., земск. станц. пункты, метеор. станц., ярмарки, базары, фабрики, заводы, промыслы и т. п. Земскіе Начальники, Становые Пристава, Лѣсничіе, Вол. Прав., врачи, фельдш. и т. п.	
			Отъ Самары и Саратова.						Число дворовъ.	Мужскаго пола.	Женскаго пола.	Удобной.	Неудобной.		
			Отъ уѣзднаго города.	Отъ квар. Земск. Нач.	Отъ квар. Стан. Прис.	Отъ Волости. Присл.	Отъ Ближ. желѣзнодорож. станц. и назв. постѣдн.	Отъ Самары и Саратова.							
5626	Х. Рѣпинскій (Горьловскій) . . . . .	Р. Горькая.	286 214	87	32	32	23	33	8	13	16	3484	1162	Земля арендованная.	
5627	Х. И. С. Ососкова.	Прудъ.	291 230	85	36	36	25	35	1	4	2	1500	700		
5628	Х. Н. И. Вьюшкова.	—	288 226	103	28	28	26	29	1	3	2	3200	—		
5629	Х. П. С. Учаева .	—	281 221	108	25	25	27	26	1	5	7	1637	—		
5630	Х. Карепановъ. Н. И. Ухина . . . . .	—	291 236	105	40	40	30	41	1	4	3	2000	147		
5631	Х. „Красная Рѣчка“ Терликовой . . .	Р. Красная Рѣчка.	296 235	100	40	40	43	41	88	212	218	18000	—		Церковь, школа. Вѣтр. мельн.
5632	Х. Терликовой 2-й.	Прудъ.	299 238	100	41	41	43	42	1	9	7	3399	1100		Вѣтр. мельн.
5633	Х. „Коровинъ“ (Безинъ) кр. С. Ф. Кирсанова . . . . .	—	300 236	92	52	52	43	53	7	23	28	977	562		Паров. мельн.
5634	Х. И. А. Задкова и Н. В. Кобзарь . . . . .	—	298 230	96	49	49	41	50	2	2	3	1476	185		Земля арендованная.
5635	Х. Дволякина . . . . .	—	296 228	95	50	50	40	51	2	4	5	1170	121		
5636	Х. Рех. Ранова . . . . .	—	296 228	95	47	47	37	48	1	8	2	382	45		
5637	Х. Его же . . . . .	—	300 230	97	40	40	38	41	1	4	4	382	45		
5638	Х. „Калмыцкая Волка“ П. Учаева . . . . .	—	295 231	86	35	35	35	36	3	13	10	700	300		
5639	Х. К. Я. Вернеръ.	—	301 236	88	40	40	41	41	2	10	8	2000	500		
5640	Х. „Старо-Зивескій“ И. В. Тимонина и Бабошкина . . . . .	—	316 247	91	57	57	50	58	15	53	54	3027	1388		
5641	Х. „Ново-Зивескій“ Романтѣва и др. . . . .	—	317 248	90	52	52	49	53	19	93	81	2000	1600		
5642	Х. „Саратовскій“ М. В. Метальникова.	—	314 240	94	55	55	44	56	1	2	1	976	—	соб ств.	

## НОВОУЗЕНСКИЙ УЪЗДЪ.

№№	Названіе волости и входящихъ въ нее населенныхъ мѣстъ (сель, деревень, хуторовъ). Сословіе (когда крестьянское, то и разряды ихъ: бывшіе госуд., б. удѣл. и т. п.), национальность и вѣроисповѣданіе жителей.	Положеніе населеннаго мѣста: при рѣкѣ, озерѣ, прудѣ, колодезѣ.	Разстояніе въ верст.					Число дворовъ.	Число жителей.		Колѣч. надѣльн. или собств. земли въ десят.		Церкви, монастыри, молитв. зданія, школы, больн., почт. ст., земск. станц. пункты, метеор. станц., ярмарки, базары, фабрики, заводы, промыслы и т. п. Земскіе Начальники, Становые Пристава, Лѣсничіе, Вол. Прав., врачи, фельдш. и т. п.		
			Отъ Самара и Саратова.	Отъ уѣзнаго города.	Отъ квар. Зенск. Нач.	Отъ квар. Стан. Прис.	Отъ Волости. Правл.		Отъ бланж. желѣзнодорожн. станц. и назв. посылки.	Мужскаго пола.	Женскаго пола.	Удобной.		Неудобной.	
5643	Х. Г. В. Шутакъ . . .	Прудъ.	314 241	87	55	55	44	56	6	36	19	456 соб ств.	—	Земля арендованная.	
5644	Х. „Стенбовскій“. Пѣмцы. Лютеране. . .	—	306 234	85	45	45	40	46	20	106	109	1515	—		
5645	Х. Ново-Кобяковъ Кобыннѣ . . . . .	—	306 233	82	45	45	35	46	2	9	6	2700	400		
5646	Х. Горбова. . . . .	—	316 243	70	52	52	40	53	3	16	18	50	25		
5647	Х. Поцѣлуева. . . . .	—	318 245	83	52	52	42	53	4	22	17	98	20		
5648	Х. Безсмертный . . . . .	—	321 248	80	57	57	45	58	4	12	16	80	20		
5649	Х. Позднякова. . . . .	—	323 250	85	67	67	55	68	1	6	1	1200	25		
5650	Х. Пейдѣва. . . . .	—	343 250	115	72	72	62	73	1	3	2	2200	1600		
5651	Х. Нахозиловка . . . . .	Р. Меревель.	346 233	120	72	72	65	73	8	18	22	400	40		
5652	Х. Старо-Морозовъ. . . . .	—	336 243	122	62	62	63	63	19	74	67	800	200		
5653	Х. Ново-Морозовъ. . . . .	Прудъ.	316 239	94	67	67	57	68	32	122	92	5000	1500		
5654	Х. Н. А. Ухина. . . . .	—	301 233	98	40	40	52	41	1	2	4	2100	100		
5655	Х. Трихачевъ. П. А. Гусева . . . . .	—	306 231	89	49	49	50	50	5	18	18	1700	120		Часовня. Вѣтр. мельн.
5656	Х. „Башиловъ“ И. М. Метальникова . . . . .	—	311 239	86	44	44	37	45	1	9	6	1507	250		Земля собств. Вѣтр. мельн.
5657	Х. Кобякова . . . . .	—	310 230	85	44	44	36	45	1	1	—	375	69		Вѣтр. мельн.
5658	Х. Свистунова . . . . .	—	313 233	60	52	52	40	53	4	16	13	370	—		
5659	Х. Штанова . . . . .	—	304 239	70	43	43	31	44	7	28	18	299	—		
5660	Х. Енина . . . . .	—	303 238	65	42	42	30	43	1	7	8	112	—		
5661	Х. Уткина . . . . .	—	305 239	70	45	45	33	46	3	23	17	500	—		
5662	Х. Крикау . . . . .	Р. Турмакъ.	286 229	85	25	25	15	26	4	23	12	600	—		



## НОВОУЗЕНСКИЙ УЪЗДЪ.

№ №	Название волости и входящихъ въ нее населенныхъ мѣстъ (сель, деревень, хуторовъ). Сословіе (когда крестьянское, то и разряды ихъ: бывшіе госуд., б. удѣл. и т. п.), національность и вѣроисповѣданіе жителей.	Положеніе населеннаго мѣста: при рѣкѣ, озерѣ, прудѣ, колодцѣ.	Разстояніе въ верст.					Число дворовъ.	Число жителей.		Кол-ч. надѣльн. или собств. земель въ десят.		Церкви, монастыри, молитв. зданія, школы, больн., почт. ст., земск. станц. пункты, метеор. станц., ярмарки, базары, фабрики, заводы, промыслы и т. п. Земскіе Начальники, Становые Пристава, Лѣсничіе, Вол. Прав., врачи, фельдш. и т. п.	
			Отъ Самара и Саратова.	Отъ уѣзднаго города.	Отъ квар. Земск. Нач.	Отъ квар. Стан. Прист.	Отъ Волости. Правл.		Отъ близк. желѣзнодорож. станц. и назв. постѣдн.	Мужскаго пола.	Женскаго пола.	Удобной.		Неудобной.
<b>Петропавловская (въ 4 ст., 12 уч. Зем. Нач., 3 суд. слѣд. уч., 1 приз. уч.).</b>														
5663	С. Петропавловка. Б. госуд. Рус. Прав. и сект. . . . .	Р. М. Узень.	396 200	25	25	25	—	20	384	1115	1053	9536 надѣл.	8238	Церковъ. Молитв. домъ, зем. и церк.-прих. школы. Библиотеч. Зем. станц. 2 ярмарки. Базары по воскресен. Мельн. съ нефт. двигат. 6 вѣтрян. мельн. Вол. Правл. Ветеринар. врачъ. Урядникъ.
<b>Покровская (въ 1 ст., 7 уч. Зем. Нач., 1 суд. слѣд. уч., 6 приз. уч.).</b>														
5664	Сл. Покровская. Б. госуд. Рус. Малор., пѣмцы и татары. Правосл., лют., кат. и магомет. . . . .	Р. Волга.	435 7	203	—	—	—	1	4555	14473	15027	63597 надѣл.	10450	6 церквей. Лют. молитв. домъ, рим.-кат. каплица, 1 сред. учеб. зав., 6 зем., 5 приход., 2 мн. 2-хъ клас. и церков.-приход. (лютеран.) 3 больницы изъ нихъ 1 общ., 1 зем. и 1 желѣзнодорож. 2 аптеки, 2 богадѣльн. Почт. тел. конт. Каз. вин. сѣл. Зем. ст. Базары ежедневно. 5 кож. зав. Паров. мельн. 2 чугунно-лит. зав. Черепич. зав. 10 кирпич. зав. 4 горшеч. зав. 6 лѣс. зав. Кост. зав. 2 зав. кол. мазн, 2 зав. фрукт. водъ. Депо Ряз. Ур. ж. д. Отд. арат. город. ж. д. станц. Зем. Нач. Стан. Прист. Вол. Прав. 5 врачей, 2 акушерки, 5 фельдшеровъ, 1 повив. бабка, 7 фельдшерницъ, 2 вет. врачъ, 1 зуб. врачъ. Уѣзд. членъ Саратов. Окр. суда. Город. Судья. Суд. Стѣл. Нотариусъ. Полиц. Прист. Полиц. Надз. Акциз. Надз. Страх. агентъ губ. зем. 7 агентовъ страх. общ. 3 присяж. повѣрен. 5 част. повѣрен. Пароход. прист. Перевозъ черезъ Волгу въ г. Саратовъ. Окруж. Акциз. Управ. Отд. Епарх. училищ. Совѣта. Благотвор. общ. Банки:

# НОВОУЗЕНСКИЙ УЪЗДЪ.

№ ж.	Название волости и входящихъ въ нее населенныхъ мѣстъ (сель, деревень, хуторовъ). Сословіе (когда крестьянское, то и разряды ихъ: бывшіе госуд., б. удѣл. и т. п.), національность и вѣроисповѣданіе жителей.	Положеніе населеннаго мѣста: при рѣкѣ, озерѣ, прудѣ, колодцѣ.	Разстояніе въ верст.						Число дворовъ.	Число жителей.		Кол-ч. надѣльн. или собств. земли въ десят.		Церкви, монастыри, молитв. зданія, школы, больн., почт. ст., земск. станц. пункты, метеор. станц., ярмарки, базары, фабрики, заводы, промыслы и т. п. Земскіе Начальники, Становые Пристава, Лѣсничіе, Вол. Прав., врачи, фельдш. и т. п.
										Мужскаго пола.	Женскаго пола.	Удобной.	Неудобной.	
			Отъ Самара и Саратова.	Отъ уѣзднаго города.	Отъ квар. Земск. Нач.	Отъ квар. Стан. Прис.	Отъ Волостн. Правл.	Отъ ближ. желѣзнодорож. станц. и завв. послѣдн.						
5665	Дер. Анисковъ хуторъ. Быв. госуд. Малороссы. Правосл.	Р. Мечетная.	442	196	7	7	7	2	78	225	223	1335	291	русск. торг. промысл., русск. для вѣшн. торгов., сѣверный, общ. взаимн. кред. Волж.-Камскій. Типографія. 3 биб. 1 общ., 1 общ. собр. и 1 общ. вспомоц. торг. промысл. труду. Электрич. станц. Телефон. станц. Общ. потребит. 21 вѣтр. мельн. 6 урядниковъ.
	<b>Х у т о р а:</b> (на землѣ Покровскаго сельск. общ.)		14											Церковь. Школа, 2 вѣтр. мельн.
5666	Х. И. Т. Пшеничнаго . . . . .	Колод.	280	151	40	40	40	8	1	2	1	520	—	
5667	Х. А. А. Цымбалъ.	—	275	139	45	45	45	4	1	3	5	520	—	
5668	Х. А. А. Свистунъ.	—	285	145	35	35	35	10	1	1	2	520	—	
5669	Х. Балашева и Руденко . . . . .	—	285	145	35	35	35	8	2	3	4	520	—	
5670	Х. бр Чабанъ . . . . .	—	270	130	50	50	50	4	4	4	2	650	—	
5671	Х. Чабанъ и Дамерь . . . . .	—	304	164	16	16	16	3	2	6	8	520	—	
5672	Х. Ѳ. Н. Тимофеева.	—	303	159	17	17	17	3	1	3	4	480	—	
5673	Х. бр. Мартыненко.	—	207	167	20	20	20	6	4	6	5	520	—	
5674	Х. бр. Пархоменко и др. . . . .	—	303	163	17	17	17	3	6	10	13	520	—	
5675	Х. Обертъ съ товарищ. . . . .	—	270	139	50	50	50	20	4	6	8	520	—	

## НОВОУЗЕНСКИЙ УЪЗДЪ.

№	Названіе волости и входящихъ въ нее населенныхъ мѣстъ (сель, деревень, хуторовъ). Сословіе (когда крестьянское, то и разряды ихъ: бывшіе госуд., б. удѣл. и т. п.), національность и вѣроисповѣданіе жителей.	Положеніе населеннаго мѣста: при рѣкѣ, озерѣ, прудѣ, колодцѣ.	Разстояніе въ верст.						Число дворовъ.	Число жителей.		Кол-во надѣлн. или собств. земли въ десят.		Церкви, монастыри, молитв. зданія, школы, земск. стани. пункты, метеор. стани., ярмарки, базары, фабрики, заводы, промыслы и т. п. Земскіе Начальники, Становые Пристава, Лѣсничіе, Вол. Прав., врачи, фельдш. и т. п.	
			Отъ Самары и Саратова.							Мужскаго пола.	Женскаго пола.	Удобной.	Неудобной.		
			Отъ уѣзднаго города.	Отъ квар. Земск. Нач.	Отъ квар. Стан. Прис.	Отъ Волости. Правл.	Отъ близк. желѣзнодорожн. станц. и прав. послѣдн.	Отъ Самары и Саратова.							
5676	Х. Биттеръ съ товарищ . . . . .	Колод.	270 57	130	50	50	50	20	5	16	17	520	—	Раз. Титорецковъ.	
5677	Х. Бузыкъ съ товарищ. . . . .	—	274 53	134	46	46	46	18	4	9	11	520	—		
5678	Х. Штиглецъ съ товарищ . . . . .	—	275 52	135	45	45	45	16	6	17	21	520	—		
5679	Х. О. П. Утинъ съ товарищ. . . . .	—	280 47	140	40	40	40	12	4	6	9	520	—		Раз. Безымянная.
5680	Х. М. О. Коваль.	—	270 57	130	50	50	50	12	1	3	2	520	—		Раз. Титорецк.
5681	Х. бр. Козоръзъ съ товарищ. . . . .	—	280 47	140	40	40	40	5	6	11	14	520	—		Раз. Титорецк.
5682	Х. П. П. Чабанъ съ товарищ. . . . .	—	270 57	130	50	50	50	25	8	21	27	520	—		Раз. Безымян.
5683	Х. П. П. Пустовойтова съ товарищ. . . . .	—	270 57	130	50	50	50	4	4	13	18	520	—		Раз. Титорецковъ.
5684	Х. П. А. Цымбала съ товарищ. . . . .	—	265 62	125	55	55	55	5	6	9	16	520	—		Раз. Титорецковъ.
5685	Х. Я. А. Яковлева съ товар. . . . .	—	313 14	173	7	7	7	7	7	18	23	520	—		Раз. Повровская.
5686	Х. бр. Подольскихъ съ товар. . . . .	—	308 19	168	12	12	12	12	6	15	17	520	—		Повровская.
5687	Х. бр. Куховаренко съ тов. . . . .	—	285 42	145	35	35	35	8	7	20	25	520	—		Безымянная.
5688	Х. бр. Романовыхъ съ товар. . . . .	—	303 24	163	17	17	17	7	6	17	20	520	—		Безымянная.
5689	Х. П. А. Цымбала съ тов. . . . .	—	302 27	162	20	20	20	4	4	15	18	520	—		Лебедено.
5690	Х. А. П. Лапенко съ товар. . . . .	—	290 37	150	30	30	30	6	6	15	13	520	—		Безымян.

# НОВОУЗЕНСКИЙ УЪЗДЪ.

№	Названіе волости и входящихъ въ нее населенныхъ мѣстъ (село, деревень, хуторовъ) Сословіе (когда крестьянское, то и разряды ихъ: бывшіе госуд., б. удѣл. и т. п.), національность и вѣроисповѣданіе жителей.	Положеніе населеннаго мѣста: при рѣкѣ, озерѣ, прудѣ, колодцѣ.	Разстояніе въ верст.						Число дворовъ.	Число жителей.		Кол-во надѣлн. или собств. земли въ десят.		Церкви, монастыри, молитв. зданія, школы, больницы, почт. ст., земск. станц. пункты, метеор. станц., ярмарки, базары, фабрики, заводы, промыслы и т. п. Земскіе Начальники, Становые Приставы, Лѣсничіе, Вол. Прав., врачи, фельдш. и т. п.	
			Отъ Самары и Саратова.							Отъ близ. желѣзнодорожн. станц. и назв. послѣдн.	Мужскаго пола.	Женскаго пола.	Удобной.		Неудобной.
			Отъ уѣзднаго города	Отъ квар. Земск. Нач.	Отъ квар. Стан. Прис.	Отъ Волости. Правл.	Отъ Самары и Саратова.	Отъ уѣзднаго города							
5691	Х. бр. Лебедь съ товарищ. . . . .  <b>Х у т о р а:</b> (на землѣ казаковъ Саратовской станицы).	Колод.	305 22	165	15	15	15	4 Лебедено.	4	13	17	520	—		
5692	Х. Х. П. Клекнеръ.	—	280 47	140	40	40	40	3 Везыянна.	1	3	5	550	—		
5693	Х. Х. П. Клекнеръ.	—	280 47	140	40	40	40	3 Везыянна.	1	2	2	620	—		
5694	Х. А. П. Клекнеръ.	—	280 47	140	40	40	40	5	1	4	6	50	—		
5695	Х. К. Горь . . .	—	280 47	140	40	40	40	3	1	8	15	600	—		
5696	Х. А. П. Магель .	—	280 47	140	40	40	40	4	1	7	10	550	—		
5697	Х. Я. Шнейдеръ .	—	280 47	140	40	40	40	5	1	4	7	500	—		
5698	Х. Я. Х. Гильденбергъ . . . . .	—	280 47	140	40	40	40	3	1	5	10	600	—		
5699	Х. Б. Цейтлеръ .	—	280 47	140	40	40	40	6	1	7	12	400	—		
5700	Х. Шмидтъ . . .	—	280 47	140	40	40	40	5	1	6	10	450	—		
5701	Х. Кремеръ . . .  <b>Х у т о р а:</b> (на казенной землѣ).	—	285 42	145	35	35	35	4	1	10	18	500	—		
5702	Х. А. А. Шадтъ .	—	295 32	165	25	25	25	4	1	5	8	455	—		
5703	Х. А. А. Шадтъ .	—	295 32	165	25	25	25	4	1	8	12	481	15		
5704	Х. Г. Д. Ильина .	—	292 35	166	28	28	28	2	1	5	7	504	13		
5705	Х. К. К. Дамеръ .	—	296 31	166	24	24	24	3 Титорн. Лебедено.	1	15	19	564	16		
5706	Х. Б. А. Либихъ .	—	280 47	140	40	40	40	8	1	8	13	595 собств.	8		

## НОВОУЗЕНСКИЙ УЪЗДЪ.

№ ж.	Название волости и входящихъ въ нее населенныхъ мѣстъ (сель, деревень, хуторовъ). Сословіе (когда крестьянское, то и разряды ихъ: бывшіе госуд., б. удѣл. и т. п.), національность и вѣроисповѣданіе жителей.	Мѣсто населеннаго мѣста: при рѣкѣ, озерѣ, прудѣ, колодцѣ.	Разстояніе въ верст.						Число жителей.		Колич. надѣльн. или собств. земли въ десят.		Церкви, монастыри, молитв. зданія, школы, больн., почт. ст., земск. станц. пункты, метеор. станц., ярмарки, базары, фабрики, заводы, промыслы и т. п. Земскіе Начальники, Становые Пристава, Лѣсничіе, Вол. Прав., врачи, фельдш. и т. п.		
			Разстояніе въ верст.						Число дворовъ.	Мужскаго пола.	Женскаго пола.	Удобной.		Неудобной.	
			Отъ Самары и Саратова.	Отъ уѣзднаго города.	Отъ квар. Земск. Нач.	Отъ квар. Стан. Прист.	Отъ Волостн. Правл.	Отъ близ. желѣзнодорожн. станц. и назн. посѣлѣд.							
<b>Лѣсныя сторожки:</b>															
5707	Филипенко. . . . .	Р. Каюковка.	432 19	167	12	12	12	12	12	1	1	3	—	—	
5708	Пшеничнаго . . . .	Воложка	416 26	156	19	19	19	19	19	1	1	2	—	—	
5709	Филипенко. . . . .	Р. Каюковка.	420 22	164	15	15	15	15	15	1	1	3	—	—	
5710	Пискунь . . . . .	Р. Березовка.	417 25	161	18	18	18	18	18	1	2	2	—	—	
5711	Подольскаго . . . .	Р. Каюковка.	400 42	144	35	35	35	35	35	1	1	1	—	—	
5712	Небога . . . . .	Сазанка.	442 14	186	7	7	7	6	6	1	2	—	—	—	
5713	Подольскаго . . . .	Р. Каюковка.	400 42	144	35	35	35	35	35	1	1	1	—	—	
5714	Коваль . . . . .	—	400 42	144	35	35	35	35	35	1	2	3	—	—	
5715	Шевченко . . . . .	Озеро.	440 12	208	5	5	5	5	5	1	1	—	—	—	
5716	Иванченко . . . . .	Р. Сазанка.	450 22	218	15	15	15	2	2	1	1	—	—	—	
5717	Нестеренко. . . . .	—	445 17	213	10	10	10	4	4	1	2	—	—	—	
5718	Казен. вѣдом. . . .	Р. Волга.	465 37	209	30	30	30	30	30	2	4	4	—	—	
<b>Линія Рязанско-Уральской ж. д.</b>															
<b>Покровско-Уральской ж. д.</b>															
5719	Ст. „Покровская“ .	—	435 7	203	—	—	—	—	—	6	30	20	—	—	
5720	Прист. „Волга“ . .	—	436 7	204	—	—	—	—	—	5	42	25	—	—	
5721	Прист. „Сазанка“ .	—	451 7	220	16	16	16	—	—	4	26	10	—	—	
5722	Ст. „Анисовка“ . .	Колод.	525 17	193	10	10	10	—	—	4	12	5	—	—	
5723	Раз. „Лебедевъ“ . .	—	545 29	180	22	22	22	—	—	3	7	3	—	—	

## НОВОУЗЕНСКІЙ УѢЗДЪ.

№№	Названіе волости и входящихъ въ нее населенныхъ мѣстъ (сель, деревень, хуторовъ). Сословіе (когда крестьянское, то и разряды ихъ: бывшіе госуд., б. удѣл. и т. п.), национальность и вѣроисповѣданіе жителей.	Положеніе населеннаго мѣста: при рѣкѣ, озерѣ, прудѣ, колодцѣ.	Разстояніе въ верст.						Число дворовъ.	Число жителей.		Колич. надѣлн. или собств. земли въ десят.		Церкви, монастыри, молитв. зданія, школы, больн., почт. ст., земск. станц. пункты, метеор. станц., ярмарки, базары, фабрики, заводы, промыслы и т. п. Земскіе Начальники, Становые Пристава, Лѣсничіе, Вол. Прав., врачи, фельдш. и т. п.
			Разстояніе въ верст.							Мужскаго пола.	Женскаго пола.	Удобной.	Неудобной.	
			Отъ Самары и Саратова.	Отъ уѣзднаго города.	Отъ квар. Земск. Нач.	Отъ квар. Стан. Прис.	Отъ Волости. Права.	Отъ близк. желѣзнодорож. станц. и назв. посѣды.						
5724	Ст. „Безымьянная“.	Колод.	400	168	35	35	35	—	3	15	12	—	—	
			42											
5725	Раз. „Титоренко“.	—	378	153	57	57	57	—	3	6	7	—	—	
			64											
	5 стор. будокъ и 6 казармъ . . . . .	—	405—459	12	—	—	—	—	11	38	36	—	—	
			106—150		2—42	2—42	2—42							
Ровненская (въ 2 ст., 9 уч. Земск. Начал., 2 суд. слѣд. уч., 7 приз. уч.).														
5726	С. Ровное. Б. колон. Нѣмцы и рус. Кат. и прав. . . . .	Р. Волга.	532	179	—	—	—	65	850	3821	3687	15697	6083	3 церкви: 1 прав. и 2 (рим. кат.) 1 мол. домъ. Учител. семинарія. 4 шк.: двухк. минист. и 3 приход., 1 частн. женск. урогимн., образц. шк. Больница. Аптека, почт. тел. кон., зем. станц., ярмарка. Базары по пятниц. 2 пар. дѣсопла. 3 пар. мукомольн. мельн. Лѣсная пристань. 5 пароход. прист. Хаѣб. прист. Зем. Нач., Стан. Прист. Судеб. слѣдов. Нотаріусъ. 2 врача. 3 фельдшера. Вол. Прав. Урядникъ. Зем. больница. Зем. арест. домъ. Сельск. хоз. скл. 1 кирпич. зав. 3 вѣтр. мельн.
			100											на дѣл.
5727	С. Краснополье. Б. колон. Нѣмцы. Католич.	Р. Кацъ.	522	180	10	10	10	65	743	2895	2684	13704	6508	1 церковь, (рим. кат.) 2 зем. шк. 2 вѣтр. мельн. 1 ярмарка, кустарн. промыселъ: плет. корз. и сунд.
			90											на дѣл.
5728	С. Кочетное. Б. кол. Нѣмцы. Католич.	—	524	180	8	8	8	63	333	1524	1383	9173	3313	1 церковь (рим. кат.) 1 каплица; зем. шк. 1 маслоб. зав. 1 пар. и 3 вѣтр. мельн.
			95											
5729	С. Кустарево-Краснориновка. Б. колон. Нѣмцы. Католич. . . . .	Р. Денисовка.	550	197	18	18	18	82	502	1737	1570	5528	4827	Церковь, (рим. кат.) школы: зем. и приход. 5 вѣтр. мельн. Куст. промыслы. корзин. производ.
			115											на дѣл.

## НОВОУЗЕНСКИЙ УЪЗДЪ.

№	Название волости и входящихъ въ нее населенныхъ мѣстъ (сель, деревень, хуторовъ). Состояніе (когда крестьянское, то и разряды ихъ: бывшіе госуд., б. удѣл. и т. п.), национальность и вѣроисповѣданіе жителей.	Положеніе населеннаго мѣста: при рѣкѣ, озерѣ, прудѣ, колодезѣ.	Расстояніе въ верст.						Число жителей.			Колич. нахлѣвн. или собств. земли въ десятяхъ.		Церкви, монастыри, молитв. зданія, школы, больн., почт. ст., земск. станц. пункты, метеор. станц., ярмарки, базары, фабрики, заводы, промыслы и т. п. Земскіе Начальники, Становые Пристава, Лѣсничіе, Вол. Прав., врачи, фельдш. и т. п.	
			Отъ Самары и Саратова.						Число дворовъ.	Мужскаго пола.	Женскаго пола.	Удобной.	Неудобной.		
			Отъ уѣднаго города.	Отъ квар. Земск. Нач.	Отъ квар. Стан. Прис.	Отъ Волостн. Правл.	Отъ близк. желѣзнодорож. станц. и назв. постѣдн.	Отъ Самары и Саратова.							
5730	Пос. Крутинскій .  Х у т о р а :	Колод.	524 15	180	15	15	15	65	49	179	198	1253	55	Земл. арендован.	
5731	Х. П. И. Кунць .	Р. Волга	527 85	183	4	4	4	68	1	2	4	600	165		
5732	Х. А. П. Кунць .	—	534 80	190	15	15	15	75	1	2	5	4	—	Собственн. Фрукт. садъ.	
5733	Дачи Квятковского.	—	529 90	185	6	6	6	68	1	2	3	2	—		
Савинская (въ 4 ст., 12 уч. Земск. Начал., 2 суд. слѣд. уч., 8 приз. уч.).															
5734	С. Савинка. Б. госуд. кр. и колон. Прав. и лютер. . . . .	Р. Торгунь.	440 205	97	97	60	—	17	724	2930	2965	14912	12869	Церковь. Лют. молитв. домъ. 2 зем. и 1 церк. прихо. шк. зем. лечеб. Вѣщъ Фельдшеръ и акушерка Почт. Отд., зем. станц. 2 ярмарки. Вол. Прав. Ссудо-сберегат. товар. 13 вѣтр. мельн.	
Х у т о р а :															
5735	Х. быв. кн. Чингиза. Рус. Нѣмцы-кол., татары и киргизы. Прав., лютер. и магом.	—	440 205	97	97	60	—	7	93	291	279	—	—	Лютер. молитв. домъ. Магомет. мечеть. 3 пар. и 5 вѣтр. мельн.	
5736	Х. „Водянка“. Рус. и Нѣмцы-колон. Прав. и лютер. . . . .	Р. Водянка.	415 180	72	72	35	25	—	59	201	209	—	—		
5737	Х. Жулидова съ товар. . . . .	Р. Торгунь.	448 213	105	105	68	8	9	6	23	22	1711	215	соб ств.	
5738	Х. Базырова . . .	—	437 208	94	94	57	3	25	1	1	1	2633	390		аре нд.
5739	Х. Соколика . . .	—	433 212	90	90	54	7	24	1	1	1	1500	530	соб ств.	
5740	Х. Акчурина . . .	—	432 196	89	89	51	9	26	1	12	10	700	300		аре нд.
5741	Х. Герасимова . . .	—	430 195	87	87	50	10	27	1	2	1	2582	2635	1 вѣтр. мельн.	

## НОВОУЗЕНСКИЙ УЪЗДЪ.

№	Название волости и входящихъ въ нее населенныхъ мѣстъ (села, деревень, хуторовъ). Состояніе (когда крестьянское, то и разряды ихъ: бывшіе госуд., б. удѣл. и т. п.), национальность и вѣроисповѣданіе жителей.	Положеніе населеннаго мѣста: при рѣкѣ, озерѣ, прудѣ, колодцѣ.	Разстояніе въ верст.						Число жителей.			Кол-во надѣльн. или собств. земель въ десат.		Церкви, монастыри, молитв. зданія, школы, больн., почт. ст., земск. станц. пункты, метеор. станц., ярмарки, базары, фабрики, заводы, промыслы и т. п. Земскіе Начальники, Становые Пристава, Лѣсничіе, Вол. Прав., врачи, фельдш. и т. п.
			Отъ Самары и Саратова.						Число дворовъ.	Мужскаго пола.	Женскаго пола.	Удобной.	Неудобной.	
			Отъ Узднаго города.	Отъ ввар. Земок. Нач.	Отъ ввар. Стан. Прис.	Отъ Волостн. Права.	Отъ близ. желѣзнодорожн. станц. и лѣв. постѣлк.	Паласовка.						
5742	Х. Артесъ . . . . .	Р. Торгунь.	428 193	85	85	55	12 29	1	4	7	1474	785	1 вѣтр. мельн.	
5743	Х. Кумякова . . . . .	—	422 187	79	79	49	18 44	1	2	3	350	250	аренд.	
5744	Х. Шангирея Вукъева . . . . .	—	426 187	83	83	46	18 34	5	11	17	1930	825	собств.	
5745	Х. „Гармышовка“ . . . . .	Колод.	415 180	79	79	35	25 39	5	15	20	1277	1555	казен.	
5746	Х. Попова и Земцова . . . . .	Р. Торгунь.	423 181	80	80	43	24 36	2	3	3	1755	683	собств.	
5747	Х. „Дьяковский“ . . . . .	—	413 175	70	70	35	35 36	5	15	20	3500	1500	казен.	
5748	Х. „Самковскій“ . . . . .	Р. Водянка.	403 173	60	60	30	32 36	9	36	47	1777	2055	казен.	
5749	Х. Наденса . . . . .	—	402 177	59	59	32	28 36	5	10	16	6000	3000	казен.	
5750	Х. „Куковский“ . . . . .	—	411 174	68	68	31	31 34	7	21	28	3183	1317	казен.	
5751	Х. Тротъ . . . . .	—	413 177	70	70	33	28 36	8	24	30	3764	2005	казен.	
5752	Х. жены д. ст. сов. Титовой . . . . .	—	413 175	70	70	33	30 34	2	11	13	3183	909	Церковь.	
5753	Х. „Шкаруинскій“ . . . . .	—	410 170	66	66	29	35 44	30	75	100	3000	50	казен.	
5754	Х. Куликова . . . . .	Колод.	464 222	104	104	44	18 48	1	2	1	864	456	1 вѣтр. мельн.	
5755	Х. Папченкоуухъ . . . . .	—	426 171	87	87	49	34 54	1	8	5	1800	200	казен.	
5756	Х. „Фриденбергскій“ . . . . .	Прудь.	409 175	70	70	47	30 51	5	18	24	1565	111	казен.	
Салтовская (въ 3 ст., 10 уч. Зем. Нач., 2 суд. слѣд. уч., 8 приз. уч.).														
5757	С. Салтово. Б. госуд. Малор. Прав. . . . .	Р. Еруславъ.	424 142	132	18	37	— 24	500	1701	1724	6098	11282	Церковь. Министер. двукл. учил. и церк.-прих. шк. Ярмарка. Базары. Вол. Прав. Кред. товар. Кириич. зав. 1 пар., 1 вод. и 12 вѣтр. мельн.	



## НОВОУЗЕНСКИЙ УЪЗДЪ.

№ ж.	Названіе волости и входящихъ въ нее населенныхъ мѣстъ (сель, деревень, хуторовъ). Состояніе (когда крестьянское, то и разряды ихъ: бывшіе госуд., б. удѣл. и т. п.), национальность и вѣроисповѣданіе жителей.	Положеніе населеннаго мѣста: при рѣкѣ, озерѣ, прудѣ, колодцѣ.	Разстояніе въ верст.						Число дворовъ.	Число жителей.		Кол-во надѣльн. или собств. земель въ десят.		Церкви, монастыри, мол-чтв. зданія, школы, больн., почт. ст., земск. станицы, пункты, метеор. станицы, ярмарки, базары, фабрики, заводы, промыслы и т. п. Земскіе Начальники, Становые Пристава, Лѣсничіе, Вол. Прав., врачи, фельдш. и т. п.
			Отъ Самары и Саратова.	Отъ уѣзднаго города.	Отъ квар. Земск. Нач.	Отъ квар. Стан. Прис.	Отъ Волостн. Правл.	Отъ близк. желѣзнодорожн. станиц. и лавъ, постѣдн.		Мужскаго пола.	Женскаго пола.	Удобной.	Неудобной.	
5758	Сц. Шмиглицко Б. госуд. Малор. Прав. .	Р. Ерусалапъ.	418 138	126	24	31	6 18	105	356	386	1022 над ѣл.	2648	1	Церковь. Зем. учил. вѣтр. мельн.
5759	Д. Лятошинка. Б. госуд. Татары. Магом.	—	430 148	138	12	50	6 25	220	703	763	4043 над ѣл.	2997	1	Мечеть. Училище „мектебе“. вод. мельн.
<b>Х у т о р а :</b>														
5760	Х. Березняки Лѣсничаго . . . . .	Колод.	420 146	128	28	33	12 20	1	6	8	—	—	—	—
5761	Х. „Чижевъ“ Е. И. Пшеничнаго . . . . .	Прудъ.	384 152	77	50	50	40 25	1	15	6	11914	4277	—	—
5762	Х. дв. И. И. Сатина . . . . .	—	384 150	77	45	55	40 25	1	10	13	5407	583	—	—
5763	Х. бр. М. и Т. Гюняныхъ . . . . .	—	400 141	112	33	45	25 10	4	20	25	2230	458	—	—
5764	Х. А. Я. Пиннекеръ.	—	398 142	105	35	52	27 12	1	6	5	1332	291	—	—
5765	Х. Таврическаго товарищ. . . . .	—	412 150	119	31	60	35 20	8	30	32	1640	—	—	—
5766	Х. Д. Д. Трошманъ.	—	400 138	107	39	47	25 8	4	10	11	179	36	—	—
5767	Х. И. И. Кувкель.	—	399 142	106	35	50	26 12	4	11	12	850	—	—	—
5768	Х. П. Прокудина .	—	399 142	106	35	50	26 12	1	5	6	184	39	—	—
5769	Х. А. П. Царьнова.	—	399 142	106	35	50	26 12	1	4	3	218	45	—	—
5770	Х. бр. Чудиновыхъ и Лобановыхъ . . . . .	—	436 151	144	30	37	12 24	5	20	22	1600 арш.	—	—	—
5771	Х. бр. Аюповыхъ .	Р. Ерусалапъ.	433 154	141	12	47	9 33	8	38	34	380 над ѣл.	—	—	—
5772	Х. К. Я. Меркель.	—	433 140	141	12	50	9 33	1	18	10	23 соб ств.	—	—	Вод. мельн.

## НОВОУЗЕНСКИЙ УЪЗДЪ.

№ №	Название волости и входящихъ въ нее населенныхъ мѣстъ (сель, деревень, хуторовъ). Сословіе (когда крестьянское, то и разряды ихъ: бывшіе госуд., б. удѣл. и т. п.), национальность и вѣроисповѣданіе жителей.	Положеніе населеннаго мѣста: при рѣкѣ, озерѣ, прудѣ, колодецѣ.	Разстояніе въ верст.					Число дворовъ.	Число жителей.		Колич. надѣльн. или собств. земель въ десятахъ.		Церкви, монастыри, молитв. зданія, школы, больн., почт. ст., земск. станц. пункты, метеор. станц., ярмарки, базары, фабрики, заводы, промыслы и т. п. Земскіе Начальники, Становые Пристава. Лѣсничіе, Вол. Прав., врачи, фельдш. и т. п.	
			Отъ Самары и Саратова.	Отъ уѣзднаго города.	Отъ квар. Земск. Нач.	Отъ квар. Стан. Прис.	Отъ Волостн. Права.		Отъ близж. желѣзнодорож. станц. и назв. послѣдн.	Мужскаго пола.	Женскаго пола.	Уд об но й.		Неуд об но й.
<b>Семеновская (въ 3 ст., 5 уч. Земск. Начал., 4 суд. слѣд. уч., 2 приз. уч.)</b>														
5773	С. Семеновка (Герасимовка тожъ). Б. госуд. Малор. Прав. . .	Р. Еруслаивъ.	334 111	100	22	50	—	9	336	1210	1276	8104	1348.	Церковь, 2 шк.: зем. и церк.-прих. Приемный покой, докторъ, фельдшеръ и акушерка, зем. ст. Пар. водокач. 2 ярмарки. 7 вѣтр. мельн. Вол. Прав.
5774	С. Михайловка. Б. госуд. Рус. Прав. . .	—	344 116	100	25	35	14	10	286	976	924	7592	1351	Церковь, 2 шк.: зем. и церк.-прих. 3 вѣтр. мельн.
5775	С. Ивановка (Полгавка тожъ). Б. госуд. Малор. Прав. и сент.	—	340 113	100	25	43	7	8	455	1462	1410	7919	1845	Церковь, 2 шк.: зем. и церк.-прих. 2 ярмарки. Базары по суббот., хлѣб. биржа. 7 вѣтр. мельн.
5776	С. Митрофановка. Б. госуд. Рус. и мордва. Прав. . . . .	—	338 112	97	25	47	3	11	327	840	768	7810	1537	Церковь, земск. и церков.-приход. школы. Ярмарка. 7 вѣтр. мельн.
5777	С. Николаевка. Б. госуд. Малор. Прав. . .	—	330 120	105	22	56	5	14	116	381	367	3465	353	Церковь, зем. шк. 3 вѣтр. мельн.
5778	Д. Красовка (Камешкеръ). Б. госуд. Рус., малор. Прав.	—	320 125	110	22	60	10	6	169	571	551	43	40	Школа грамоты, 4 вѣтр. мельн. аре ид.
5779	С. Калдино (Верхній Плесь тожъ). Б. госуд. Рус. и мордва. Прав. . . . .	—	320 125	110	22	60	10	6	316	1049	1150	5943	3036	Церковь, 2 школы: зем. и церк.-прих. 2 ярмарки. Базары по воскресен. 6 вѣтр. мельн.
5780	С. Федоровка. Б. госуд. Малор. Прав. . .	Р. Филимоша.	324 116	120	—	70	22	13	351	1090	1062	6701	2510	Церковь, 3 школы: 2 кл. министер., зем. и церк.-прих. Зем. больн. Почт. отд. Зем. станц. 2 ярмарки. Базары по понедѣл. Зем. Нач. Ветеринар. врачъ. Докторъ, фельдшеръ, акушерка, 6 вѣтр. мельн., завѣд. воен. кон. уч.
5781	Д. Воспресенка (Саловка тожъ). Б. помѣщ. Рус. Прав. . .	Р. Карамавъ.	322 118	122	2	74	25	16	149	501	593	1704	896	Зем. школа. 2 вѣтр. мельн.

## НОВОУЗЕНСКІЙ УВЗДЪ.

№	Название волости и входящихъ въ нее населенныхъ мѣстъ (сель, деревень, хуторовъ). Состояніе (когда крестьянское, то и разряды ихъ: бывшіе госуд., б. удѣл. и т. п.), національность и вѣроисповѣданіе жителей.	Положеніе населеннаго мѣста: при рѣкѣ, озерѣ, прудѣ, колодцѣ.	Разстояніе въ верст.						Число жителей.		Колѣч. падѣльн. или собств. земл. въ десят.		Церкви, монастыри, молитв. зданія, школы, больн., почт. ст., земск. станц. пункты, метеор. станц. ярмарки, базары, фабрики, заводы, промыслы и т. п. Земскіе Начальники, (тановые Пристава, Лѣсничіе, Вол. Прав., врачи, фельдш. и т. п.		
			Отъ Самары и Саратова.	Отъ уѣзднаго города.	Отъ квар. Земск. Нач.	Отъ квар. Стан. Ирсе.	Отъ Волостн. Правл.	Отъ близ. железнодорож. станц. и назв. постады.	Число дворовъ.	Мужскаго пола.	Женскаго пола.	Удобной.		Неудобной.	
<b>Х у т о р а :</b>															
5782	Х. кр. бр. Завьяловыхъ . . . . .	Прудь.	325 130	105	33	70	12	15	—	2	3	4	840	—	а р е н д о в а н н а я у к а з н ы.
5783	Х. кр. Т. П. Карсакова . . . . .	—	325 132	105	33	65	12	18	—	1	1	1	700	3	
5784	Х. пос. И. Б. Кейманъ . . . . .	--	325 131	92	33	70	18	16	—	1	7	3	570	—	
5785	Х. кр. С. Д. Пекина . . . . .	—	325 134	92	33	70	18	16	—	1	2	1	570	—	
5786	Х. кр. Д. А. Шурыгина . . . . .	—	325 135	105	33	72	18	16	—	1	2	3	300	—	
5787	Х. кр. И. Е. Шурыгина . . . . .	--	325 135	105	33	72	18	16	—	1	2	2	300	—	
5788	Х. кр. Ф. И. Курчатова . . . . .	—	325 135	87	33	70	18	16	—	1	1	3	300	—	
5789	Х. кр. С. Л. Косолапова . . . . .	—	320 140	107	38	78	24	18	—	1	3	2	280	—	
5790	Пост. дворъ кр. Ф. Волченко, при ст. Пяесь . . . . .	—	320 121	118	16	65	16	—	—	1	4	2	на арен. зем.	—	
5791	Пост. дворъ кр. И. П. Клыгина при ст. Мокроусъ . . . . .	Колод.	335 104	105	13	40	7	—	—	1	1	1	на земл. Ивана общ. еств.	Зем. станц.	
5792	Пост. дворъ кр. Д. З. Евдокимовой при ст. Мокроусъ . . . . .	--	335 104	105	13	40	7	—	—	1	—	1	на земл. Ивана общ. еств.	—	
5793	Пар. мельница кр. бр. Гусевыхъ . . . . .	Прудь.	328 106	125	4	75	26	—	—	1	5	7	на земл. Федорова общ. еств.	—	
<b>Линія Рязанско-Уральской ж. д.</b>															
5794	Ст. „Мокроусъ“ . . . . .	Колод.	335 104	105	13	50	7	—	—	1	20	20	60 Общ. Ряз. ж. д.	—	

# НОВОУЗЕНСКИЙ УЪЗДЪ.

№	Названіе волости и входящихъ въ нее населенныхъ мѣстъ (село, деревень, хуторовъ). Сословіе (когда крестьянское, то и разряды ихъ: бывшіе госуд., б. удѣл. и т. п.), національность и вѣроисповѣданіе жителей.	Мѣсто: при рѣкѣ, озерѣ, прудѣ, колодезѣ.	Разстояніе въ верст.						Число жителей.			Кол-во вѣдѣльн. или собств. земли въ десят.		Церкви, монастыри, молитв. зданія, школы, больш., почт. ст., земск. станц. пункты, метеор. станц., ярмарки, базары, фабрики, заводы, промыслы и т. п. Земскіе Начальники, Становые Пристава, Лѣсничіе, Вол. Прав., врачи, фельдш. и т. п.,		
			Отъ Самары и Саратова.						Число дворовъ.	Мужскаго пола.	Женскаго пола.	Удобной.	Неудобной.			
			Отъ уѣзднаго города.	Отъ квар. Земск. Нач.	Отъ квар. Стан. Прис.	Отъ Волости. Правд.	Отъ близк. желѣзнодорож. станц. и назв. послѣдн.	Отъ Самары и Саратова.								
5795	Раз. „Бруслави“ .	Колод.	350	110	30	40	28	—	1	5	2	—	—			
			94													
	3 Базары . . . .	Прудъ и Колод.	320—325	106	118	110—115	12—14	60	7—12	—	Мокрусь.—Цасвь.	3	11	10	—	—
Старо-Полтавская (въ 2 ст., 10 уч. Зем. Нач., 2 суд. слѣд. уч., 8 приз. уч.).																
5796	С. Старая Полтавка. Б. госуд. Малор. Прав.	Р. Бруславн.	447	129	—	45	—	25	373	1197	1217	10004	4040	Церковь. Зем. Нач. Вол. Правд., кред. топар. Библи. читал. 2 шк.: зем. и церк.-прих. Почт. отд. Зем. станц. Урядникъ. Завѣд. воен. кон. уч. 2 ярмарки: 1 пар. и 2 вѣтр. мельн. Базары по воскресен.		
			145									над ъл.				
5797	С. Новая Полтавка. Б. госуд. Малор. Прав.	Прудъ Березовый.	454	136	8	45	8	33	400	1601	1586			Церковь, 2 шк.: зем. и церк.-прих. 1 пар. и 2 вѣтр. мельн. 1 масл. Библи. читал.		
			145									9125	6553			
												над ъл.				
5798	Пос. Песчанка. Б. госуд. Малор. Прав.	Р. Бруславн.	453	135	8	50	8	33	180	340	315					
			150													
5799	С. Вадуйка (Михайловка). Б. госуд. Рус. Малор. Прав.	—	459	141	15	50	15	33	304	714	640	5733	9137	Церковь, 2 шк.: зем. и церк.-прих. Библи. читал. 1 вѣтр. и 1 вод. мельн. 1 масл.		
			160									над ъл.				
5800	С. Квасниговка. Б. госуд. Рус. малор. Прав.	—	460	142	12	40	12	33	180	714	640			Церковь, 2 шк.: зем. и церк.-прих. 1 вод. и 1 вѣтр. мельн.		
			140									5525	4515			
												над ъл.				
5801	Пос. Степанчуковъ. Б. госуд. Малор. Прав.	—	460	142	12	40	12	33	85	219	225					
			145													
5802	Пос. Кокушковъ. Б. госуд. Малор. Прав.	—	450	130	5	45	5	38	67	204	209	1631	503	Зем. школа.		
			145									над ъл.				

# НОВОУЗЕНСКІЙ УВЪДЪ.

№	Названіе волости и входящихъ въ нее населенныхъ мѣстъ (сель, деревень, хуторовъ). Сословіе (когда крестьянское, то и разряды ихъ: бывшіе госуд., б. удѣл. и т. п.), национальность и вѣроисповѣданіе жителей.	Положеніе населеннаго мѣста: при рѣкѣ, озерѣ, прудѣ, колодцѣ.	Разстояніе въ верст.						Число жителей.			Колѣц. надѣлы или собств. земли въ десят.		Церкви, монастыри, молитв. зданія, школы, больн., почт. ст. земск. станц. пункты, метеор. станц., ярмарки, базары, фабрики, заводы, промыслы и т. п. Земскіе Начальники, Становые Пристава, Лѣсничіе, Вол. Прав., врачи, фельдш. п. т. п.	
			Отъ Самары и Саратова.						Число дворовъ.			Удобной.	Неудобной.		
			Отъ уѣзднаго города.	Отъ квар. Зесок. Нач.	Отъ квар. Стан. Прис.	Отъ Волостн. Правл.	Отъ близж. желѣзнодорожн. станц. и назв. послѣдн.	Мужскаго пола.	Женскаго пола.	Удобной.	Неудобной.				
<b>Усадьбы и хутора.</b>															
5803	Ус. М. Т. Максимова . . . . .	Р. Ерус-лань.	450 150	130	5	45	5	33	1	4	3	20	3	аренд. у казны.	Фрукт. садъ.
5804	Ус. бр. А. и В. Хмара . . . . .	—	450 145	130	6	45	6	33	1	5	6	23	3		
5805	Х. „Посѣвный“ . . . . .	Прудъ.	458 160	140	15	65	15	32	14	45	20	8740 каз. ен.	—		
5806	Х. „Новый“ . . . . .	—	458 160	140	15	65	15	32	14	18	24				
5807	Х. Романченко . . . . .	Р. Ерус-лань.	462 170	160	25	70	25	37	1	3	2	137	74	Зем. собственнал.	
5808	Х. Шкаруна . . . . .	—	462 170	160	25	70	25	37	1	2	3	—	—		
5809	У. Веберъ . . . . .	—	447 155	130	10	51	10	35	1	10	9	180	—		
5810	Х. Борель . . . . .	—	458 175	140	24	60	24	30	4	20	23	120	620	каз. ен.	
5811	Х. Вагензейтнера . . . . .	Прудъ.	439 175	110	10	80	10	35	3	14	16	—	—		
5812	Х. Карлузова . . . . .	Р. Ерус-лань.	458 155	140	7	47	7	34	1	3	2	112	475		
5813	Х. „Новыя-Лапти“ . . . . .	—	465 170	146	17	56	17	37	13	57	46	350	1050	Земля арендованная.	
5814	Х. Ворисбехера . . . . .	Колод.	472 125	154	25	25	25	57	11	32	10	1550	200		
5815	Х. „Варварохлопов-ский“ . . . . .	—	455 170	95	40	80	40	55	8	39	36	2042	180		
5816	Х. Бейземана . . . . .	Р. Бѣлая Куба.	466 170	148	18	58	18	38	1	10	7	150	550		
5817	Х. „Старыя-Лапти“ . . . . .	Р. Ерус-лань.	470 170	150	19	60	19	39	30	140	112	260	540	Зем. собств.	
5818	Х. „Валуйка“ каз. вѣд. (казен. имѣн., сост. въ вѣдѣніи экспедиціи по орошенію юга Россіи и Кавказа).	Р. Соленая Куба.	460 160	125	10	55	10	37	18	80	59	6642	2602		
5819	Вод. мельн. пос. Фрайденбергеръ . . . . .	—	450 150	130	12	45	12	33	2	5	7	9	4	Зем. собств.	

# НОВОУЗЕНСКИЙ УЪЗДЪ.

№ ж.	Названіе волости и входящихъ въ нее населенныхъ мѣстъ (село, деревень, хуторовъ). Состояніе (когда крестьянское, то и разряды ихъ: бывшіе госуд., б. удѣл. и т. п.), національность и вѣроисповѣданіе жителей.	Мѣстоженіе населеннаго мѣста: при рѣкѣ, озерѣ, прудѣ, колодцѣ.	Разстояніе въ верст.						Число дворовъ.	Число жителей.		Колич. надѣлн. или собств. земли въ десят.		Церкви, монастыри, молитв. зданія, школы, больницы, почт. ст., земск. станц. пункты, метеор. станц., армарки, базары, фабрики, заводы, промыслы и т. п. Земскіе Начальники, Становые Пристава, Лѣсничіе, Вол. Прав., врачи, фельдш. и т. п.
			Отъ Самары и Саратова.	Отъ уѣзднаго города.	Отъ квар. Земск. Нач.	Отъ квар. Стан. Шрие	Отъ Волости. Правл.	Отъ близк. желѣзнодорож. станц. и назв. послѣдн.		Мужскаго пола.	Женскаго пола.	Удобной.	Неудобной.	
Степновская (въ 1 ст., 8 уч. Земск. Начал., 2 суд. слѣд. уч., 7 приз. уч.).														
5820	С. Степное. Б. колон. Нѣмцы. Лютер.	Р. Волга.	478 50	188	26	45	— 38	279	1752	1888	7710 над ъл.	1917	Церковь (лютер.) 3 шк.: 1 земская, 1 приход. и 1 част. Почт. отд. Сберегат. касса. Базары по четвер. зем. лечебница. Врачъ, фельдшеръ, акушерка. Вол. Правл. 8 вѣтр. мельн. 2 маслоб. завод. Урядникъ.	
5821	С. Казинское. Б. колон. Нѣмцы. Католич.	—	470 41	196	36	36	9 29	425	1484	1567	7991 над ъл.	3683	Церковь (католич.) 2 зем. шк. Кустарное заведеніе, 2 маслоб. 9 вѣтр. мельн.	
5822	С. Березовка. Б. колон. Нѣмцы. Католич.	—	472 43	194	34	38	7 31	300	1175	1217	7193 над ъл.	2189	Церковь (католич.) 1 зем. шк. Кирпич. заводъ, 12 вѣтр. мельн.	
5823	С. Зауморье. Б. колон. Нѣмцы. Лютер.	—	474 45	192	30	40	4 33	150	908	936	3390 над ъл.	1602	Церковь (лютер.) молитвен. домъ. 2 зем. шк. 1 пар. 6 вѣтр. мельн., 4 маслоб.	
5824	С. Вольское. Б. колон. Нѣмцы. Реформат.	—	480 52	186	23	47	2 38	316	1607	1727	7692 над ъл.	3072	Церковь (лютер.) 2 шк.: зем. и приход. Хлѣб. прист. Пароход. прист. Перевозъ черезъ Волгу. Паров. мельн. 2 горчич. и 2 маслоб. завод. 5 вѣтр. мельн.	
5825	С. Яблоновка. Б. колон. Нѣмцы. Лютер.	—	485 58	185	18	53	9 48	204	1279	1309	6298 над ъл.	1503	Церковь (лютер.) Молитв. домъ. Министер. школа. Хлѣб., пароход. и лѣсн. пристани. 1 маслоб. 8 вѣтр. мельн.	
5826	С. Поповкино. Б. колон. Нѣмцы. Лютер.	—	487 60	185	15	55	11 50	194	1041	1166	5340 над ъл.	1410	Церковь (лютер.) 2 шк.: зем. и приход. 1 Паров. и 4 вѣтр. мельн. 1 маслоб.	
5827	Пост. дворъ „Даль“ на солян. трактѣ . . .	Ов. „Даль“.	460 40	165	35	35	— 25	2	7	6	На казенной землѣ.			

## НОВОУЗЕНСКИЙ УЪЗДЪ.

№	Название волости и входящихъ въ нее населенныхъ мѣстъ (сель, деревень, хуторовъ). Сословіе (когда крестьянское, то и разряды ихъ: бывшіе госуд., б. удѣл. и т. п.), национальность и вѣроисповѣданіе жителей.	Положеніе населеннаго мѣста: при рѣкѣ, озерѣ, прудѣ, колодцѣ.	Разстояніе въ верст.						Число жителей.		Кол-во надѣловъ или собств. земли въ десят.		Церкви, монастыри, молитв. зданія, школы, больн., почт. ст. земск. станц. пункты, метеор. станц., ярмарки, базары, фабрики, заводы, промыслы и т. п.	
			Отъ Самары и Саратова.	Отъ уѣзднаго города.	Отъ квар. Земск. Нач.	Отъ квар. Стан. Прис.	Отъ Волости. Правл.	Отъ блжж. желѣзнодорож. станц. и назв. посѣлѣн.	Число дворовъ.	Мужскаго пола.	Женскаго пола.	Удобной.		Неудобной.
<b>Тарлыцкая (въ 2 ст., 8 уч. Земск. Начал., 2 суд. слѣд. уч., 7 приз. участ.)</b>														
5828	Кол. Привальное. Б. колон. Нѣмцы. Лютер . . . . .	Р. Санчуловка.	514 82	180	—	18	—	60	784	4167	4173	21200 на дѣл.	2207	Лютер. церковь. 2 кл. мин. уч. 2-церк.-прих. шк. Почт. тел. отд. 2 ярмарки. Базары по суббот. Пароход. и хлѣбн. пристани. Кирпич. заводъ, 1 вод. 11 вѣтр. и 2 паров. мельн. Зем. Начал. Врачъ. Вол. Правл. Урядникъ. Агрономъ. Зем. станц. 2 маслоб. Завѣд. воен. кон. уч. Перевозъ черезъ р. Волгу.
5829	Кол. Скотовка. Б. колон. Нѣмцы. Лютер.	—	510 77	180	4	22	—	60	304	1974	1873	9502 на дѣл.	1440	Лютер. церковь, 2 шк.: зем. и церк.-прих. 5 вѣтр. и 1 паров. мельн.
5830	Кол. Тарлыковка. Б. колон. Нѣмцы. Лютер.	Р. Тарлыкь.	504 72	180	10	28	—	60	302	1594	1630	8472 на дѣл.	1718	Лютер. церковь. 2 шк.: зем. и церк.-прих. 3 вод. и 2 вѣтр. мельн. Маслоб.
5831	Кол. Тарлыкь. Б. колон. Нѣмцы. Лютер	—	502 70	180	11	29	—	60	300	1938	1812	8657 на дѣл.	1575	Лютер. молитв. домъ. 1 зем. шк. Маслоб. 2 кирпич. и 1 кожев. заводы. 1 вод. и 6 вѣтр. мельн.
5832	Кол. Ново-Привальное. Б. колон. нѣмцы. Лютер. . . . .	Р. Волга и Кацъ.	532 87	185	18	1	—	70	65	434	439	1659	616	Лютер. молитв. домъ. школа. 2 пар. мельн.
5833	Хут. Общ. Привальнаго (на солевозномъ трактѣ) . . . . .	Р. Тарлыкь.	489 75	165	15	30	—	35	11	33	28	139	—	
<b>Терновская (въ 1 ст., 7 уч. Земск. Начал., 1 суд. слѣд. уч., 6 приз. уч.)</b>														
5834	С. Терновка. Б. госуд. Малор. Прав. . .	Р. Терновка.	505 33	174	23	28	—	21	450	1370	1300	7189 на дѣл.	1751	Церковь, 2 шк.: зем. и церк.-прих. Библиот. читал. Зем. ст. Вол. Правл. 1 паров. 1 вод. и 8 вѣтр. мельницъ 1 маслоб. Урядникъ.

## НОВОУЗЕНСКИЙ УЪЗДЪ.

№	Названіе волости и входящихъ въ нее населенныхъ мѣстъ (сель, деревень, хуторовъ) Словіе (когда крестьянское, то и разряды ихъ: бывшіе госуд., б. удѣл. и т. п.), національность и вѣроисповѣданіе жителей.	Положеніе населеннаго мѣста: при рѣкѣ, озерѣ, прудѣ, колодцѣ.	Разстояніе въ верст.						Число жителей.		Колч. надѣльн. или собств. земли въ десят.		Церкви, монастыри, молитв. здания, школы, больн., почт. ст., земск. станц. пункты, метеор. станц., ярмарки, базары, фабрики, заводы, промыслы и т. п. Земскіе Начальники, Становые Пристава, Лѣсничіе, Вол. Прав., врачи, фельдш. и т. п.		
			Отъ Самары и Саратова.						Число дворовъ.	Мужскаго пола.	Женскаго пола.	Удобной.		Неудобной.	
			Отъ уѣзднаго города.	Отъ квар. Земск. Нач.	Отъ квар. Стан. Прис.	Отъ Волостн. Правл.	Отъ близ. желѣзнодорожн. станц. и назв. послѣдн.	Отъ Самары и Саратова.							
5835	С. Квасниковка. Б. госуд. Малор. Прав. .	Р. Мечетная.	497 25	198	14	14	13	4	Анисовка.	640	1632	1659	10246 на дѣл.	1755	Церковь, 3 шк.: 2 зем. 1 церк.-прих. Библиот. чит. Мельницы: 1 паров., 1 вод. и 15 вѣтр. 1 кирпич. заводъ. Фельдшеръ.
5836	Д. Подгорная. Б. госуд. Малор. Прав. .	Р. Желѣзная.	503 31	190	26	26	2	19		167	490	473	2674 на дѣл.	1223	Зем. шк. Библиот. читал. 6 вѣтр. мельн. 1 кирпич. заводъ.
5837	Выс. Подольскій Умѣть. Б. госуд. Малор. Прав. . . . .	Колодець.	460 33	174	28	28	10	21		2	3	5	— над. земля Тернов. общ.	—	
5838	Вод. мельница пос. Апп . . . . .	Р. Карчажная.	497 25	200	20	20	19	10		1	3	3	— наземлѣ	— Квасниковск. общ.	

Тонкошуровская (въ 1 ст., 6 уч. Земск. Начальн., 1 суд. слѣд. уч., 5 приз. уч.).

5839	Кол. Тонкошуровка. Б. кол. Нѣмцы. Католич.	Р. Б. Караманъ.	350 50	152	45	45	—	20	Нахой.	884	3296	3367	16258 на дѣл.	2550	Католич. церковь. 3 зем. шк., зем. станц. 14 вѣтр. мельн. Вол. Правл. Урядникъ. Больница. Врачъ. Фельдшеръ и акушерка. Кредит. товарищ.
5840	Кол. Отроговка (Луй) Б. колон. Нѣмцы. Католич. . . . .	—	360 62	147	57	57	10	8		619	2382	2474	10639 на дѣл.	2666	Католич. Церковь. 2 шк.: зем. и церк.-прих. 8 вѣтр. мельн.
5841	Кол. Суслы. Б. колон. Нѣмцы. Католич. .	—	345 45	157	40	40	5	25		225	955	998	5361 на дѣл.	1172	Католич. церковь. Зем. шк. Кирпич. заводъ. 5 вѣтр. мельн.
5842	Кол. Крутояровка (Графъ). Б. колон. Нѣмцы. Католич. . . . .	—	345 40	157	35	35	7	27		298	934	937	4846 на дѣл.	1608	Католич. церковь. Зем. шк. 6 вѣтр. мельн.
3843	Кол. Раскаты. Б. колон. Нѣмцы. Католич.	—	343 40	159	35	35	10	30		216	1237	1290	5797 на дѣл.	1019	Католич. церковь. Зем. шк. 4 вѣтр. мельн.
5844	Кол. Липовка. Б. кол. Нѣмцы. Лютер.	—	342 35	162	33	33	12	33		220	1491	1502	4402 на дѣл.	2069	Церковь. Зем. и церк. прих. шк. 13 вѣтр. мельн.



## НОВОУЗЕНСКІЙ УѢЗДЪ.

№	Названіе волости и входящихъ въ нее населенныхъ мѣстъ (сель, деревень, хуторовъ). Сословіе (когда крестьянское, то и разряды ихъ: бывшіе госуд., б. удѣл. и т. п.), национальность и вѣроисповѣданіе жителей.	Положеніе населеннаго мѣста: при рѣкѣ, озерѣ, прудѣ, колодцѣ.	Разстояніе въ верст.						Число жителей.			Колич. надѣлн. или собств. земли въ десят.		Церкви, монастыри, молитв. зданія, школы, больн., почт. ст., земск. станц. пункты, метеор. станц., ярмарки, базары, фабрики, заводы, промыслы и т. п.	
			Отъ Самары и Саратова.	Отъ уѣзднаго города.	Отъ квар. Земск. Нач.	Отъ квар. Стан. Прис.	Отъ Волостн. Правд.	Отъ близж. желѣзнодорож. станц. и назв. послѣдн.	Число дворовъ.	Мужскаго пола.	Женскаго пола.	Удобной.	Неудобной.		
5845	Кол. Липовъ-Кутъ. Б. колон. Нѣмцы. Лютер. . . . .	Р. Б. Караманъ.	340 35	161	32	32	13	32	Нахой.	340	1413	1456	5495 надѣл.	1094 бл.	Церковь (лют.) Молитв. домъ. Зем. и церк.-прих. шк. 7 вѣтр. мельн.
5846	Кол. Осиповка. Б. колон. Нѣмцы. Лютер.	—	340 35	162	30	30	15	30		218	1080	1055	4011 надѣл.	558 бл.	Церковь (лют.) Церк.-прих. и зем. шк. 5 вѣтр. мельн.
<b>Торгунская (въ 2 ст., 10 уч. Зем. Нач., 2 суд. слѣд. уч., 8 приз. уч.).</b>															
5847	С. Моргентау. Б. колон. Нѣмцы. Лютер.	Р. Бѣлая Куба.	466 170	163	20	65	—	15	Гмелинская.	323	1426	1447	7375 надѣл.	4473 бл.	Молитвен. домъ. 2 школы: зем. и церк.-прих. Вол. Правд. Урядникъ. 1 маслоб. 1 мельн. съ нефт. двиг. и 3 вѣтр.
5848	С. Визенмиллеръ. Б. колон. Нѣмцы. Лютер.	Р. Ерусалавъ.	437 135	144	18	35	35	45	Фриденфельдъ.	379	2630	2577	10909 надѣл.	1649 бл.	Церковь (лют.) Зем. школа. Зем. станц. 3 ярмарки, маслоб. зав. 3 пар., 1 вод. и 4 вѣтр. мельн.
5849	С. Фриденбергъ. Б. колон. Нѣмцы. Лютер.	—	442 140	149	10	40	30	51		210	1095	1114	4927 надѣл.	1182 бл.	Молитв. домъ. Церк.-прих. школа. 1 маслоб. 2 вѣтр. мельн.
5850	С. Гнадентау. Б. колон. Нѣмцы. Лютер.	—	446 150	150	3	45	20	30	Гмелинская.	207	1179	1153	4958 надѣл.	4476 бл.	Церковь (лют.) 2 шк.: Зем. и церк.-прих. 1 маслоб. 3 вѣтр. мельн.
5851	С. Капо. В. колон. Нѣмцы. Лютер. . . . .	Р. Соленая Куба.	456 160	163	12	55	9	18		183	785	750	6267 надѣл.	2484 бл.	Молитв. домъ. Зем. школа. 1 маслоб. 2 мельн. съ нефт. двиг. 1 вѣтр. мельн.
5852	С. Блюменфельдъ. Б. колон. Нѣмцы. Лютер. . . . .	Р. Бѣлая Куба.	466 175	168	25	65	7	8		350	1507	1492	7356 надѣл.	7239 бл.	Молитв. домъ. Церк.-прих. школа. 1 маслоб. 1 мельн. съ нефт. двиг. и 3 вѣтр. мельн.
5853	С. Штрасбургъ. Б. колон. Нѣмцы. Лютер.	Р. Яма	484 185	150	35	83	18	22	Паллаасова.	328	1305	1292	9515 надѣл.	9768 бл.	Молитв. домъ. Зем. школа. Зем. станц. Фельдшеръ. 2 маслоб. 2 мельн. съ нефт. двиг. и 3 вѣтр.
5854	С. Франкрейхъ. Б. колон. Нѣмцы. Лютер.	Р. Солянка.	493 200	145	45	92	27	24		117	534	498	3223 надѣл.	3530 бл.	Молитв. домъ. Зем. школа. 1 маслоб.; 3 вѣтр. мельн.

## НОВОУЗЕНСКИЙ УЪЗДЪ.

№№	Названіе волости и входящихъ въ нее населенныхъ мѣстъ (сель, деревень, хуторовъ). Сословіе (когда крестьянское, то и разряды ихъ: бывшіе госуд., б. удѣл. и т. п.), національность и вѣроисповѣданіе жителей.	Положеніе населеннаго мѣста: при рѣкѣ, озерѣ, прудѣ, колодезѣ.	Разстояніе въ верст.						Число жителей.			Колч. падѣльн. или собств. земли въ десят.		Церкви, монастыри, молитв. зданія, школы, больн., почт. ст., земск. станц. пункты, метеор. станц., ярмарки, базары, фабрики, заводы, промыслы и т. п. Земскіе Начальники, Становые Пристава, Лѣсничіе, Вол. Прав., врачи, фельдш. и т. п.	
			Отъ Самары и Саратова.	Отъ узьзнаго города.	Отъ квар. Земск. Нач.	Отъ квар. Стан. Прис.	Отъ Волости. Правл.	Отъ близ. желѣзнодорож. станц. и нав. постѣди.	Число дворовъ.	Мужскаго пола.	Женскаго пола.	Удѣльной.	Неудѣльной.		
5855	С. Альтъ-Веймаръ. Б. колон. Нѣмцы. Лютер. . . . .	Р. Торгушъ.	499 215	175	60	98	33	12	120	705	735	5265 на дѣл.	5706	Молитв. домъ. Зем. шк. 3 вѣтр. мельн.	
5856	С. Ней-Веймаръ. Б. колон. Нѣмцы. Лютер.	—	502 220	180	56	101	38	6	257	1191	1175.	9095 на дѣл.	4563	Молитв. домъ. шк. 1 мельн. съ нефт. двигат. и 5 вѣтр.	
5857	С. Ней-Галки. Б. колон. Нѣмцы. Лютер.	—	506 225	179	58	108	40	—	252	1217	1202	6730 на дѣл.	6728	Молитв. домъ, Зем. шк. 2 ярмарки. 2 масл. 1 паров. и 3 вѣтр. мельн.	
5858	Пос. при ст. Паласовка. . . . .  Х у т о р а	Прудъ.	462 210	120	60	135	45	—	46	147	154	—	—	4 мельн. съ нефт. двигат.	
5859	Х. „Галкинский“ . . . . .	Р. Вѣлая Куба.	466 185	130	18	55	10	25	1	8	9	300 аренд.	497		
5860	Х. Бережного. . . . .	Прудъ.	491 190	135	45	98	25	25	1	1	3	128 соб ст.	121		
5861	Х. „Шамбовка“. Б. колон. Нѣмцы. Лютер.	Р. Солянка.	494 195	133	48	94	28	27	16	90	68	—	—	1 вѣтр. мельн.	
5862	Х. „Копань“. Б. колон. Нѣмцы. Лютер . . . . .	—	494 200	138	48	90	28	30	4	17	14	220 соб ств.	610		
5863	Х. „Дизендорфъ“. . . . .	—	493 190	137	44	92	27	24	1	4	6	943 соб ств.	—		
5864	Х. С. И. Юришичъ. . . . .	Р. Торгушъ.	505 210	143	50	110	33	25	1	1	1	998 соб ств.	387		
5865	Х. „Брахмалъ“. Б. колон. Нѣмцы. Лютер . . . . .	—	500 195	124	50	103	33	17	6	31	28	—	—		
5866	Х. „Броттъ“ Б. колон. Нѣмцы. Лютер . . . . .	Прудъ.	476 200	103	50	18	17	10	4	24	23	—	—		
5867	Х. Германъ . . . . .	—	476 210	103	53	78	20	13	2	11	13	—	—		
Гмелинская.															
5868	Ст. Паласовка. . . . .	—	462 210	120	60	135	45	—	14	105	85	—	—		
5869	С. Гмелинская. . . . .	—	450 175	105	47	109	15	—	3	11	14	—	—		

## НОВОУЗЕНСКИЙ УЪЗДЪ.

№	Названіе волости и входящихъ въ нее населенныхъ мѣстъ (сель, деревень, хуторовъ). Сословіе (когда крестьянское, то и разряды ихъ: бывшіе госуд., б. удѣл. и т. п.), національность и вѣроисповѣданіе жителей.	Положеніе населеннаго мѣста: при рѣкѣ, озерѣ, прудѣ, колодцѣ.	Разстояніе въ верст.						Число жителей.			Коллч. надѣльн. или собств. земель въ десят.		Церкви, монастыри, молитв. зданія, школы, больн., почт. ст., земск. станц. пункты, метеор. станц., ярмарки, базары, фабрики, заводы, промыслы и т. п. Земскіе Начальники, Становые Приставы, Лѣсничіе, Вол. Прав., врачи, фельдш. и т. п.
			Отъ Самары и Саратова.	Отъ уѣзднаго города.	Отъ квар. Земск. Нач.	Отъ квар. Стан. Прис.	Отъ Волости. Правл.	Отъ близк. желѣзнодорожн. станц. и навѣ. послѣдн.	Число дворовъ.	Мужскаго пола.	Женскаго пола.	Удобной.	Неудобной.	

### Узморская (въ 1 ст., 7 уч. Зем. Нач., 1 суд. слѣд. уч., 6 приз. уч.).

5870	С. Узморье. Б. госуд. Малорос. Прав.	Р. Узморка.	480	194	35	35	—	28	Анновка.	652	2205	2270			Церковь 3 шк.: 2 зем. и 1 церк. прих. Фельдшер. пунктъ. Кирич. заводъ. 1 вол., 1 пар. и 12 вѣтр. мельн. Вол. Правл. Базары по сред. Пароход. прист.
			43												14613 2532 надѣл. въ общ. влад.
5871	Выс. Смѣловка. Б. госуд. Рус. Малорос. Прав. . . . .	—	478	197	32	32	2	26		105	309	305			
			41												
	<b>Лѣсныя сторожки:</b>														
5872	Дв. Исѣва . . .	Колод.	480	200	41	41	6	34		1	1	1	—	—	
			45												
5873	Общ. С. Синенькихъ, Саратов. уѣзда.	—	480	200	41	41	6	34		1	2	2	—	—	
			47												

### Харьковская (въ 2 ст., 10 уч. Зем. Нач., 2 суд. слѣд. уч., 8 приз. уч.).

5874	С. Харьковка. (Отрожино) Б. госуд. Малорос. Прав. . . .	Прудъ Отрожино.	425	104	25	65	—	8	Гмелинская.	542	1588	1430	8421	15706	Церковь. 2 шк. зем. и перх.-прих. 5 мельн.; 2 пар. и 3 вѣтр. Маслоб. Вол. Правл. Урядникъ. Зем. станц. Ярмарка.	
			160												надѣл.	
	<b>Х у т о р а:</b>															
5875	Х. „Верхне-Плескскій“ . . . . .	Прудъ.	440	100	25	65	36	8		12	58	36	450	750	Земля арендованная.	
			180													
5876	Х. „Привальнинскій“.	—	440	100	25	65	36	8		13	70	69	1080	120		
			180													
5877	Х. „Горнѣ“ . . . .	Колод.	440	95	28	72	39	7		9	41	36	2042	180		
			195													



## НОВОУЗЕНСКИЙ УЪЗДЪ.

№ №	Названіе волости и входящихъ въ нее населенныхъ мѣстъ (сель, деревень, хуторовъ). Сословіе (когда крестьянское, то и разряды ихъ: бывшіе госуд., б. удѣл. и т. п.), національность и вѣроисповѣданіе жителей.	Положеніе населеннаго мѣста: при рѣкѣ, озерѣ, прудѣ, колодцѣ.	Разстояніе въ верст.						Число дворовъ.	Число жителей.		Колич. надѣльн. или собств. земли въ десят.		Церкви, монастыри, молитв. зданія, школы, больн., почт. ст., земск. станц. пункты, метеор. станц., ярмарки, базары, фабрики, заводы, промыслы и т. п. Земскіе Начальники, Становые Пристава, Лѣсничіе, Вол. Прав., врачи, фельдш. и т. п.
			Отъ Самары и Саратова.	Отъ уѣзднаго города.	Отъ квар. Земск. Нач.	Отъ квар. Стан. Прис.	Отъ Волости. Правл.	Отъ близ. желѣзнодорож. станц. и павз. постыда.		Мужскаго пола.	Женскаго пола.	Удобной.	Неудобной.	
5891	Х. Куропатова . . .	—	358	7	7	—	—	11	1	3	2	—	я.	
5892	Х. Григорьева . . .	Р. Б. Узень.	365	6	6	—	—	4	1	2	1	6	а	
5893	Х. Финаева . . . .	—	365	2	2	—	—	5	1	2	1	12	н	
5894	Х. Крючкова . . .	Р. Черган-ла.	363	2	2	—	—	7	2	4	4	2	н	
5895	Х. Крючкова . . .	—	363	2	2	—	—	7	1	3	3	2	е	
5896	Х. Путилова . . .	Р. Б. Узень.	362	3	3	—	—	—	2	2	2	30	в	
5897	Х. Назарова . . .	—	361	4	4	—	—	5	1	1	2	22	т	
5898	Х. Савинкова . . .	—	361	4	4	—	—	5	1	3	4	18	с	
5899	Х. Сусликова . . .	—	363	1 ½	1 ½	—	—	5	1	3	5	3	б	
5900	Х. Эростова . . . .	—	363	1	1	—	—	5	1	1	—	30	о	
5901	Х. Курова . . . .	—	363	1 ½	1 ½	—	—	5	1	2	2	3	р	
5902	Х. А. Крючкова . .	Р. Черган-ла.	363	2	2	—	—	7	1	3	3	20	с	
5903	Х. Морозова . . .	—	363	3	3	—	—	8	1	3	2	28	я.	



# ГУБЕРНСКАЯ ТИПОГРАФІЯ

ТЕЛЕФОНЪ  
№ 365.

ТИПОГРАФІЯ ПОМѢЩАЕТСЯ на углу Саратовской и Заводской улицъ, домъ Воцакина.


Располагая новѣйшими усовершенствованными машинами и обширнымъ выборомъ всевозможныхъ шрифтовъ, принимаетъ заказы всѣхъ правительственныхъ, общественныхъ и сословныхъ учреждений, должностныхъ и частныхъ лицъ, а также торговыхъ фирмъ и промышленныхъ предприятий, кредитныхъ учреждений, Банковъ и т. п. по печатанію всякаго рода канцелярскихъ и конторскихъ книгъ, бланковъ, смѣтъ, отчетовъ, докладовъ, преісъ-курантовъ, счетовъ, брошюръ и проч.

Съ 1909 года типографія приобрѣла Наборную Машину „ДИНОТИПЪ“, дающую при сплошномъ наборѣ до 10,000 буквъ въ часъ, благодаря чему имѣетъ полную возможность исполнять экстренные заказы въ кратчайшій срокъ.

**ТИПОГРАФІЯ ИМѢЕТЪ**  
большой и разнообразный выборъ изящныхъ визитныхъ и поздравительныхъ карточекъ и карточныхъ шрифтовъ.

Постоянный запасъ различныхъ бланковъ и книгъ для дѣлопроизводства и счетоводства Волостныхъ Правленій и кредитныхъ товариществъ, а также книгъ и расчетныхъ съ рабочими книжекъ для фабрикъ и заводовъ, утвержденныхъ фабричною инспекціей.

ПРИ ТИПОГРАФІИ ИМѢЕТСЯ  
**СТЕРЕОТИПНАЯ МАСТЕРСКАЯ,**  
хорошо оборудованная.



Готовыя бланки для дѣлопроизводства по закону 9 Ноября 1906 г., и 14 Юня 1910 г.

**ЗАКАЗЫ ИСПОЛНЯЮТСЯ**  
**СКОРО и АККУРАТНО.**

**ЦѢНЫ ВНѢ ВСЯКОЙ КОНКУРЕНЦІИ.**

## П. Л. ЧУЛКОВЪ.

ДЕПО

МУЗЫКАЛЬНЫХЪ ИНСТРУМЕНТОВЪ

САМАРА, ДВОРЯНСКАЯ УЛИЦА.



**ПРЕДЛАГАЕТЪ**  
**ВЪ БОЛЬШОМЪ ВЫБОРѢ:**

РОЯЛИ и ПІАНИНО,  
ФИСГАРМОНИИ,  
ВСЕВОЗМОЖНЫЕ  
СТРУННЫЕ ИНСТРУМЕНТЫ,  
ГАРМОНИИ  
2-ХЪ и 3-ХЪ РЯДНЫЯ ВЪНСКІЯ,  
ГРАММОФОНЫ и ПЬЕСЫ  
ПЛАСТИНКИ КЪ НИМЪ,  
СКЛАДЪ НОТЪ.

Распределение населенных мѣстъ Самарской губерні  
по ихъ различнымъ наименованіямъ.

Наименованіе населенныхъ мѣстъ.	В ъ у ѣ з д а х ъ .							Всего въ губерніи.
	Самарскомъ.	Старопольскомъ.	Вугульинскомъ.	Вугурусанскомъ.	Вугулукомъ.	Николаевскомъ.	Новоузенскомъ.	
Городовъ . . . . .	1	1	1	1	1	1	1	7
Пригородовъ и посадовъ . . . . .	—	4	—	1	—	—	—	5
Слободъ . . . . .	—	2	3	2	—	—	4	11
Сель и колоній (нѣмецкихъ) . . . . .	137	91	60	155	206	185	167	1001
Деревень . . . . .	223	95	269	243	187	116	59	1192
Селець . . . . .	6	6	4	3	1	2	2	24
Поселковъ, выселковъ и товарищъ . . . . .	28	23	44	46	12	73	23	249
Хуторовъ и усадебъ частновладѣльческихъ . . . . .	367	163	231	272	477	456	715	2681
Желѣзно-дорожныхъ станцій и разъѣздовъ . . . . .	18	1	—	21	14	1	26	81
Лѣсныхъ пикетовъ, кордоновъ и сторожекъ . . . . .	60	95	29	72	94	1	34	385
Прочихъ особняковъ (водяныя мельницы, пчельники, караулки и пр.) . . . . .	57	73	96	78	92	5	15	416
<b>И Т О Г О . . . . .</b>	<b>897</b>	<b>554</b>	<b>737</b>	<b>894</b>	<b>1084</b>	<b>840</b>	<b>1046</b>	<b>6052</b>

# АЛФАВИТНЫЙ УКАЗАТЕЛЬ

волостей Самарской губернии.

(Сокращения при названіяхъ волостей означаютъ уѣзды, при чемъ: См.-Самарскій, Ст.-Ставропольскій, Бгл.-Бугульминскій, Бгр.-Бугурусланскій, Бз.-Бузулукскій, Нк.-Николаевскій, Нв.-Новоузенскій. Цифры же означаютъ страницы списка населенныхъ мѣсть, на коихъ значатся волости).

## А.

Абдикеевская Бгл. 92.  
Августовская Нк. 250.  
Азнакаевская Бгл. 92.  
Александрово-Гайская Нв. 304.  
Александровская См. 1, Бгл. 94.  
Александртальская См. 1.  
Алексашкинская Нв. 306.  
Алексѣевская См. 2, Бз. 188.  
Альѣевская Бгл. 97.  
Альметевская Бгл. 98.  
Аманакская Бгр. 135.  
Андреевская Бз. 188.  
Архангельская Ст. 58., Бгр. 136.

## Б.

Бавлинская Бгл. 99.  
Байтугановская Бгр. 138.  
Баклановская Бгр. 139, Бз. 189.  
Балаковская Нк. 250.  
Барабановская Бз. 190.  
Баратаевская Нк. 251.  
Березоволукская Нк. 252.  
Березовская Нк. 253.  
Бизюкская Нв. 307.  
Бобровская См. 4.  
Богдановская См. 4, Бз. 192.  
Боголюбовская Бгр. 140, Бз. 194.  
Богородская Бгр. 140.  
Богоявленская Бгл. 100.  
Боклинская Бгр. 141.  
Больше-Глушицкая Нк. 253.  
Больше-Гандалинская Ст. 59.  
Больше-Малышевская Бз. 195.  
Больше-Сурметевская Бгр. 142.  
Больше-Черниговская Нк. 255.  
Борискинская Бгл. 102.  
Борисоглѣбская Бгл. 102.  
Боровкинская Бгр. 143.  
Борская Бз. 197.  
Бряндинская Ст. 60.  
Булгаковская Бз. 198.  
Бѣлоярская Ст. 61.

## В.

Варваринская Бгл. 104.  
Верхне-Ерусланская Нв. 307.  
Верхне-Караманская Нв. 308.

Верхне-Кармальская Бгл. 105.  
Верхне-Кущумская Нв. 310.  
Вечкановская Бгр. 143.  
Виловатовская Бз. 201.  
Владимировская См. 7.  
Воздвиженская Нк. 256.  
Вознесенская Бз. 201.  
Воскресенская См. 8, Нв. 316.  
Выселская Ст. 61.  
Высококолковская Ст. 62.

## Г.

Геіеральская Нв. 317.  
Герасимовская Бз. 203.  
Горяишевская Нк. 256.  
Графская Бз. 203.  
Грачево-Кустовская Нк. 258.  
Григорьевская Нк. 259.  
Гуссенбахская Нв. 317.

## Д.

Давыдовская Нк. 259.  
Дергачевская Нв. 317.  
Дергуновская Нк. 260.  
Дмитріевская Бгр. 144, Нк. 260.  
Добринская Бгл. 106.  
Домашкинская Бз. 204.  
Дубово-Уметская См. 10.  
Дьяковская Нв. 318.  
Дымская Бгл. 107.

## Е.

Екатериненштадтская Нк. 260.  
Екатериновская См. 11.  
Елатмонская Бгр. 145.  
Елизаветинская Бгл. 109.  
Елховская См. 14.  
Елшанская См. 16, Бз. 204.  
Емантаевская Бгр. 146.  
Емельяновская Бгр. 147.  
Ерыклинская Ст. 63.  
Ефимовская Бз. 207.  
Ефремовская Бгр. 147.

## З.

Завьяловская Бгр. 148.  
Заплавинская Бз. 207.  
Знаменская Бгр. 149.



Зубовская См. 17.  
Зуевская Бз. 208.

## И.

Ивановская Бгл. 110, Бгр. 151, Нк. 261.  
Игрантѣвская Нк. 262.  
Иловатская Нв. 319.  
Имилѣвская Нк. 263.

## К.

Калужская Нв. 320.  
Каменно-Бродская Нк. 264.  
Каменно-Сарминская Нк. 265.  
Каменская См. 18, Нк. 266.  
Капаевская Нк. 267.  
Кандабулакская См. 21.  
Кануевская См. 23.  
Карабаевская Бгр. 152.  
Каратаевская Бгл. 111.  
Карпенская Нв. 322.  
Кинель-Черкасская Бгр. 153.  
Клевенская Нк. 267.  
Клиновская Нк. 268.  
Ключевская Бгр. 153, Бз. 209.  
Козловская Нв. 322.  
Колокольцовская Нк. 269.  
Константиновская См. 23.  
Кормежская Нк. 270.  
Корнѣвская Нк. 271.  
Коровинская Ст. 64, Бгр. 154.  
Костюнькинская Бгл. 112.  
Краснодомская См. 25.  
Краснокутская Нв. 323.  
Красноярская Нк. 273, Нв. 325.  
Краснянская Нв. 326.  
Кременская Ст. 65.  
Крестовогородищенская Ст. 66.  
Криволучье-Ивановская Нк. 274.  
Кряжлинская Бгл. 113.  
Кузайкинская Бгл. 113.  
Кузьминовская Бз. 211.  
Кузябаевская Нк. 274.  
Куриловская Нв. 327.  
Курманаевская Бз. 211.

## Л.

Лебяжинская Ст. 67.  
Липовская См. 27, Нк. 276.  
Лобазинская Бз. 212.  
Логачевская Бз. 212.  
Лѣтниковская Бз. 213.  
Любимовская Бз. 214.  
Любичкая Нк. 277.

## М.

Максимовская Бз. 215.  
Мало-Быковская Нк. 278.  
Мало-Глушицкая Нк. 279.  
Мало-Мальшевская Бз. 216.

Мало-Перекопновская Нк. 279.  
Малоузенская Нв. 329.  
Мальшенская Нв. 333.  
Марговская Бз. 217.  
Мартыновская Бгр. 156.  
Марьинская Нк. 280.  
Масягутовская Бгл. 114.  
Матвѣвская Бгр. 157, Бз. 217.  
Микулинская Бгл. 115.  
Микушкинская Бгр. 158.  
Михайловская Бз. 218.  
Миусская Нв. 334.  
Могутовская Бз. 219.  
Мокшанская Нк. 280.  
Мордовско-Афонькинская Бгл. 117.  
Мордовско-Ивановская Бгл. 118.  
Мордовско-Кармальная Бгл. 119.  
Моршанская Нк. 281, Нв. 337.  
Мостовская Нк. 282.  
Мулловская Ст. 68.  
Мусорская Ст. 69.

## Н.

Натальнинская См. 29, Бгр. 158, Нв. 340.  
Неплюевская Бз. 222.  
Нижне-Ерусланская Нв. 350.  
Нижне-Караманская Нв. 351.  
Нижне-Покровская Нк. 282.  
Нижне-Санчелевская Ст. 69.  
Нижне-Чершилинская Бгл. 120.  
Николаевская Нк. 286, Нв. 353.  
Николевская Нк. 286.  
Никольская Ст. 70, Нк. 289.  
Ново-Бинарадская Ст. 71.  
Ново-Богородская Бгр. 160.  
Ново-Буянская Ст. 72.  
Ново-Костычевская См. 30.  
Ново-Майнская Ст. 73.  
Ново-Малыклинская Ст. 74.  
Ново-Письмянская Бгл. 120.  
Новорѣпинская Нв. 356.  
Новотроицкая Нв. 356.  
Новотульская Нк. 289.  
Ново-Якушкинская Бгр. 160.

## О.

Озерская Ст. 75.  
Орлово-Гайская Нв. 359.  
Осиново-Гайская Нв. 360.

## П.

Павловская Бз. 223.  
Падовская Нк. 290.  
Панинская Нк. 290.  
Патровская Бз. 224.  
Пестравская Нк. 290.  
Петропавловская См. 32, Нв. 363.  
Пилюгинская Бгл. 161.  
Погроминская Бз. 225.

Подбѣльская Бгр. 163.  
Покровская Бгр. 164, Бз. 226, Нв. 363.  
Покровско-Танаицкая Бз. 228.  
Полудневская Бгр. 165.  
Помряскинская Ст. 76.  
Пономаревская Бгр. 166.  
Порубежская Нк. 291.  
Преполовенская См. 36.  
Пригородная Бгр. 166.  
Пронькинская Бз. 229.

**Р.**

Рахмановская Нк. 292.  
Ровненская Нв. 368.  
Рождественская Ст. 77, Бгр. 169.  
Ромашкинская Бз. 230.  
Рязановская Ст. 77, Нк. 292.

**С.**

Савинская Нв. 369.  
Салиховская Бгл. 121.  
Салтовская Нв. 370.  
Самаровская Нк. 292.  
Самовольно-Ивановская Нк. 293.  
Сарайгирская Бгр. 169.  
Сарбайская Бгр. 171.  
Селезнихинская Нк. 294.  
Семеновская Нв. 372.  
Сергеевская Бгр. 171.  
Смагинская Бгр. 173.  
Смоленская Нк. 295.  
Смольковская Бгр. 174.  
Сокъ-Кармалинская Бгр. 176.  
Солянская Нк. 298.  
Сорочинская Бз. 231.  
Сосновская Бгр. 177.  
Софьинская См. 36.  
Спаская См. 37, Бгл. 122.  
Спиридоновская Бгл. 123.  
Старо-Бинарадская Ст. 79.  
Старо-Буянская См. 38.  
Старо-Вѣсовская Ст. 80.  
Стародворянская См. 41.  
Старо-Майнская Ст. 81.  
Старо-Полтавская Нв. 374.  
Старо-Сахчинская Ст. 82.  
Старо-Соснинская Бгр. 178.  
Старо-Тепловская Бз. 232.  
Степновская Нв. 376.  
Степно-Дурасовская Бгр. 179.  
Степно-Шенталинская См. 44.  
Стрлитамакская Бгл. 124.  
Страховская Бз. 233.  
Студенецкая См. 46.  
Стюхинская Бгр. 181.  
Сулакская Нк. 299.  
Султангуловская Бгр. 182.  
Сумароковская Бгл. 125.  
Суриковская Бз. 234.

Сухо-Вязовская Нк. 299.  
Суходольская Ст. 83.  
Сходневская Бгл. 127.

**Т.**

Таволжанская Нк. 300.  
Таллипская Бз. 235.  
Тарлицкая Нв. 377.  
Ташолская Ст. 83.  
Твердиловская Бз. 237.  
Тенѣвская См. 47.  
Терновская Нв. 377.  
Тимошкинская Бгр. 183.  
Тинская Ст. 84.  
Толкаевская Бгр. 184.  
Томыловская См. 48.  
Тонкошуровская Нв. 378.  
Торгунская Нв. 379.  
Тощая Бз. 241.  
Троицкая Бгр. 185.  
Тростянская См. 50.  
Тумутуковская Бгл. 129.  
Тушиковская Бз. 242.  
Тягло-Озерская Нк. 300.

**У.**

Узморская Нв. 381.  
Урсалинская Бгл. 130.  
Уманская Бз. 242.  
Утевская Бз. 243.

**Ф.**

Федоровская Ст. 87.

**Х.**

Харьковская Нв. 381.  
Хворостянская Нк. 301.  
Хлѣбновская Нк. 302.  
Хмѣлевская Ст. 85.  
Хрящевская Ст. 86.

**Ч.**

Чекалинская См. 53.  
Чеканская Бгл. 131.  
Чердаклинская Ст. 88.  
Черебаевская Нв. 382.  
Черемшанская Ст. 89.  
Чернавская Нк. 303.  
Черновская Бз. 243.  
Чернорѣчинская См. 54.  
Четырлинская Бгл. 133.  
Чистовская См. 55.

**Ш.**

Шенталинская Бгл. 134.  
Шламская См. 57.

**Ю.**

Юмуранъ-Табынская Бз. 245.

**Я.**

Ягодинская Ст. 90.

# АЛФАВИТНЫЙ УКАЗАТЕЛЬ (первый)

сель, деревень, колоній, селець, поселковъ и выселковъ Самарской губерніи.

(Сокращенія при названіяхъ населенныхъ мѣстъ означаютъ уѣзды, при чемъ: См.-Самарскій, Ст.-Ставропольскій, Бгл. Бугульминскій, Бгр.-Бугурусланскій, Бз.-Бузулукскій, Нк.-Николаевскій и Нв.-Новоузенскій. Цифры же при сокращеніяхъ означаютъ №№, подъ которыми населенныя мѣста значатся въ спискѣ.)

## А.

- Абашево См. 497.  
Абдикеево Бгл. 1367.  
Абдрахманово Бгл. 1501, Бгр. 2174.  
Абдреево Ст. 940.  
Абдулево Бз. 3975.  
Абдулино Бгр. 2689.  
Абдулово Ст. 910.  
Абдуловскій заводъ Бгр. 2805.  
Абрамовка Бгл. 1813.  
Абрышкино Бз. 3371.  
Августовка Нк. 4051, Нв. 5180.  
Авдѣвка Бгр. 2304.  
Аверьяновка Бз. 3741.  
Агаровка Бгр. 2287.  
Агафоновка Нв. 5292.  
Агирзи Бгл. 1380.  
Агирово Бгл. 1909.  
Аделандовка Бгр. 2842.  
Азаматово Бгр. 2913.  
Азнакаево Бгл. 1379.  
Акбашъ Бгл. 1412.  
Акирово Нк. 4423.  
Аккиревскаго Т-ва Бгл. 1484.  
Аксаково Бгл. 2079.  
Аксеновка См. 446.  
Аксенкино Бгл. 1718.  
Акютино Бгр. 2941.  
Акшутъ Бгл. 1930.  
Алабакуль Бгл. 1414  
Алабаевка См. 47.  
Алдаркино Бз. 3912.  
Александрге Нв. 5437.  
Александрія Нв. 5145.  
Александровъ-Гай Нк. 4882.  
Александровка См. 1, 194, 223, 325, 742, Ст. 1174, 1208, Бгл. 1413, 1665, 1765, 1848, 2391, 2435, 2467, 2573, 2632, Бз. 3021, 3145, 3765, 3910, Нк. 4165, 4233, 4290, 4532, 4720, Нв. 5115, 5326.  
Александровка-Сергіевка Бз. 3676.  
Александровское Т-во Бгл. 1936.  
Александровское Нв. 4976.  
Александрталь См. 5.  
Алексашкино Нв. 4915.  
Алексѣевка См. 13, 149, 333, Ст. 867, Бгл. 1678, 1719, Бгр. 2263, 2335, 2362, 2501, Бз. 2982, 3154, 3308, 3472, Нк. 4404.  
Алксѣевскій См. 663.  
Алешкино Бгл. 1697, Бгр. 2869.  
Аллагуллово Ст. 999.  
Алпаево Бгр. 2204.  
Алтата Нв. 5610.  
Алтунино Бгл. 2077.  
Алтухово Бз. 3939.  
Алферовка Бгл. 1754, Бгр. 2281.  
Альгѣево Бгл. 1478  
Алькино Бгр. 2871.  
Альметеево Бгл. 1496.  
Альтъ-Веймаръ Нв. 5855.  
Алябеево Бгр. 2497.  
Аманакская Бгр. 2093.  
Амерханова Бз. 3427.  
Амирово Бгл. 1600.  
Андреевка См. 824; Ст. 962; Бгл. 1524, 1720, 1818; Бгр. 2338, 2581; Бз. 2993, 3063, 3189, 3828; Нк. 4629.  
Андреевскаго Т-ва Нк. 4349, Нв. 4974.  
Андросовка Нк. 4144.  
Анисимское Бгл. 1635.  
Аниськовъ хуторъ Нв. 5665.  
Аниенково Бгл. 1871.  
Аниенскіе Ключи Бгр. 2626.  
Аниенская Ст. 1175.  
Анино См. 513.  
Анинъ Верхъ Нк. 4180.  
Антоновка Бгр. 2699, Бз. 2986, Нв. 5329.  
Анчинское Бгл. 1637.  
Анютина Нк. 4692.  
Апаково Ст. 1242, Бгл. 1584.  
Апальковая См. 436.  
Апполоновка Бз. 3411.  
Апракино См. 686.  
Апсалямово Бгл. 1421.  
Арбузовка Бз. 3833, Нк. 4229.  
Арзамасцевка Бз. 3739.  
Аркаевка Бгр. 2214.  
Арсентьевка Нк. 4343.  
Артамоновка Бгр. 2584.  
Артемьевка Бгр. 2211.  
Артюшкино Бгл. 1705.  
Архангельская Бз. 3464.  
Архангельское Ст. 863, Бгр. 2123, Бз. 3609.  
Асабяно Бгр. 2330.  
Асаново Ст. 909.  
Асеево Бгл. 1381.

Асекъево Бгр. 2890.  
Ахматъ Нв. 5112.

**Б.**

Бабинцевка Бз. 3778.  
Бабичево Бз. 3978.  
Бавлы Бгл. 1506.  
Багана Бгл. 2089.  
Багрищъ Бгл. 1587, Бгр. 2841.  
Баженовка Бз. 3919.  
Базаровка Бгл. 1520.  
Базель Нк. 4073.  
Базовка См. 586.  
Байгоровка Бгр. 2995.  
Байгундино Нк. 4425.  
Баймаково Бгр. 2623.  
Байряки Бгл. 2041.  
Байтуганъ Бгр. 2143.  
Бакаево Бгр. 2793.  
Бакиръ-Иштеряково Бгл. 1727.  
Баклановка Бгр. 2166, Бз. 3007.  
Балаково Нк. 4065.  
Баладаево Бгл. 2080.  
Баладино Бгр. 2942.  
Балахоновка Бгл. 1971.  
Балаши Нв. 5331.  
Балейка Бз. 3081.  
Балиновка Бз. 3820  
Балтачево Бгл. 1382  
Балтйика См. 461, Нв. 5122.  
Балькла Бгр. 2157.  
Банки-Сухояшъ Бгл. 1910.  
Барабановка Бз. 3015.  
Баратаевка Нк. 4070.  
Барвенскій Нк. 4637  
Бариновка Бз. 3239.  
Барская Московка Ст. 1048.  
Барская Солянка Бгр. 2389.  
Бартеновка Нк. 4614.  
Баскаковка Нк. 4715.  
Батьма Ст. 872.  
Баудеровскій Нк. 4751.  
Бафталинское Т-во Бгл. 1831.  
Баширово Бз. 3062.  
Башкатовка Бгр. 2531.  
Башмаковскій Нк. 4621.  
Безенчукъ См. 155.  
Безъновское Т-во Бгл. 1485, 1591.  
Безоновка Нв. 5158.  
Бейдекъ Нв. 5483.  
Березники Бгр. 2538.  
Березовая Лука Нк. 4085.  
Березовка См. 289, 437, 741, 943; Бгр. 2366;  
Бз. 3014, 3822; Нк. 4210; Нв. 5822.  
Березово Нк. 4097.  
Березовское Нк. 4756.  
Березовый Гай См. 133.  
Берхталь См. 317.  
Бестужевка См. 402. Бгр. 2415.

Бесѣдино Бгр. 2500.  
Бягашево Бгл. 1497.  
Викулово-Починка Бгр. 2747.  
Барля Ст. 1170.  
Вирючевка Бгл. 1761.  
Бишмунча Бгл. 1763.  
Благовѣщенка Нк. 4744.  
Благовѣщенскій Сусканъ Ст. 1042.  
Благодаровка Бгр. 2625. Бз. 3917.  
Благодатное Нк. 4105.  
Блюменфельдъ Нв. 5852.  
Боаро Нк. 4218.  
Бобова Нв. 4938.  
Бобровая Опущка См. 517.  
Бобровка См. 33, Бгр. 2791, Бз. 3705, Нк. 4335  
Бобровый Гай Нк. 4421.  
Богдановка См. 38, Бгр. 2790, Бз. 3057, 3634  
3732, Нк. 4212.  
Богдашкино Ст. 1131.  
Богодуховка См. 292.  
Боголюбовка Бз. 3080.  
Боголюбовскій Нк. 4120.  
Богомазово Бз. 3986.  
Богородское Бгр. 2187, Нк. 4667.  
Богоявленка Бгр. 2708.  
Богоявленское Бгл. 1519, Бз. 3511.  
Богускй пос. Нк. 4146.  
Божедаровка Бз. 3340, 3776.  
Бсковское Т-во Бз. 3084.  
Болтуновка См. 456.  
Большая Березовка См. 349.  
Большая Богодуховка См. 290.  
Большая Глушица Нк. 4104.  
Большая Гуляевка Бгл. 1626.  
Большая Дегтярка. См. 451.  
Большая Ефановка Бгл. 1416.  
Большая Каменка См. 235.  
Большая Кандаля Ст. 893.  
Большая Константиновка См. 308.  
Большая Ольховка См. 350.  
Большая Потуловка См. 82.  
Большая Ремезинка Бз. 3060.  
Большая Романовка См. 312.  
Большая Сакма Нк. 4098.  
Большая Тарасовка Нк. 4710.  
Большая Федоровка Бгл. 1763.  
Большая Черниговка Нк. 4125.  
Большая Черновка См. 207.  
Большые Малышевка Бз. 3105.  
Больше-Узенка Нв. 4968.  
Больше-Черниговское Т-во Нк. 4130.  
Большое Алдаркино Бз. 3570.  
Большое Палидино Ст. 866.  
Большой Красный Яръ Нк. 4161.  
Большой Кушумъ Нк. 4288.  
Большой Сурметъ Бгр. 2208.  
Большой Сухояшъ Бгл. 1911.  
Большой Толкай Бгр. 2926.  
Борегадтъ Нк. 4223.

Борисовка Бгр. 2319, 2613, 2845. Бз. 3588.  
Борискино Бгл. 1551, Бгр. 2911.  
Борискино-Игарь Бгр. 2835.  
Борисоглѣбовка Нв. 4916.  
Борма См. 181.  
Боровка Ст. 1241, Бгл. 1531, Бгр. 2221, 2468.  
Борское Бз. 3127.  
Боршовка Нк. 4542.  
Борщевка Нк. 4735.  
Бражниковъ Пос. Бгр. 2587.  
Бригадировка Ст. 1275, Нк. 4775.  
Броггаузенъ Нк. 4716.  
Бруненталь Нв. 4921.  
Брусовая 1-я См. 469.  
Брусовая 2-я См. 427.  
Брыковка Нк. 4197.  
Бряндино Ст. 905.  
Брянчаниновское Т-во Бгр. 2952.  
Бугаево Бгл. 2014.  
Бузаевка См. 45.  
Булатовка Бгр. 2583.  
Булгаково Бз. 3134.  
Булькунровка См. 186.  
Бурдыгино Бз. 3019.  
Бурнашевка Бгл. 1935.  
Быковъ Отрогъ Нк. 4403.  
Бѣленка Нк. 4308.  
Бѣловка Бз. 3738.  
Бѣлавскій Бгл. 2044, 2045.  
Бѣлокаменка Нв. 5061.  
Бѣлый Ключъ См. 293.  
Бѣлый Яръ Ст. 914.  
Бѣляевка Нв. 5060.  
Бѣляевское Т-во Бгр. 2951.

## В.

Вагановское Т-во Бгл. 1834.  
Валуевка См. 286, Нв. 5243.  
Валуйка Нв. 5799.  
Варваринка Бгл. 1585, Нк. 4850.  
Варваровка Нк. 4183, 4309.  
Варфоломѣвскій (1, 2.) Нв. 4885, 4886.  
Васильевка См. 154, 512, 682, Ст. 998, 1293,  
1307, Бгл. 1377, 1566, 1619, 1812, Бгр.  
1292, 2276, 2414, 2511, 2571, 2678,  
2915, 3296, Нк. 4558, Нв. 5146.  
Васильевскій См. 244.  
Васильевскій Урустамакъ Бгл. 1682.  
Васильевское Бгл. 1892, Нв. 4977.  
Васькина Бгр. 2413.  
Васькина Туйрала Бгл. 1509.  
Введенка См. 479.  
Вейценфельдъ Нв. 5490.  
Вербовскій Нк. 4618.  
Веретельно-Пензинскій пос. Нк. 4113.  
Вертеевскій См. 53.  
Веригина Бгр. 2523.  
Верхазовка Нв. 5612.

Верхне-Заглядино Бгр. 2317.  
Верхне-Михайло-Архангельская Ба. 3200.  
Верхне Печерское Сам. 2.  
Верхне-Челеева Бгр. 2333.  
Верхне-Бахтигирово Бз. 3969.  
Верхнее Бѣлое озеро Ст. 921.  
Верхне-Ильясово Бз. 3964.  
Верхне-Ново-Кутлумбетово Бгр. 2291.  
Верхнее Павлушкино Бгр. 2244.  
Верхнее Санчелѣево Ст. 1041.  
Верхнее Степное См. 449.  
Верхне-Сѣвѣево Бз. 2985.  
Верхне Яиково Бз. 3971.  
Верхнее Якеево Бгл. 1480.  
Верхнее Якушкино Ст. 1124.  
Верхние Сызранскіе хутора См. 403.  
Верхние Чершилы Бгл. 1836.  
Верхний Гай Нк. 4519.  
Верхний Грачевъ Кусть Нк. 4178.  
Верхний Ключъ См. 343.  
Верхний Курней Бгр. 2278.  
Верхний Кушумъ Нв. 4960.  
Верхний Мелекесъ Ст. 1103.  
Верхний Нурлатъ См. 857.  
Верхний Сентемиръ Ст. 1213.  
Верхний Стерлитамакъ Бгл. 1904.  
Верхняя Березовка См. 440.  
Верхняя Вязовка Бз. 3727.  
Верхняя Кармалка Бгл. 1598.  
Верхняя Козловка Бгр. 2191.  
Верхняя Константиновка См. 335.  
Верхняя Махтама Бгл. 1500.  
Верхняя Орлянка Бгр. 2371.  
Верхняя Покровка Нк. 4554.  
Верхняя Солонцовка См. 582.  
Верхняя Чегодайка Бгл. 1805.  
Верхняя Чесноковка См. 283.  
Ветлянка См. 583.  
Вечканово Бгр. 2232.  
Визенмиллеръ Нв. 5848.  
Виловатово Бз. 3188.  
Виноградскій Нк. 4550.  
Вислая Дуброва См. 157, 587.  
Вишенки Ст. 1254.  
Владимировка См. 306, 476, Бгл. 1759, Бгр.  
2749, Нк. 4310, 4813, Нв. 5116.  
Владимировка № 2-й Ст. 933.  
Владимировское См. 79.  
Владимирское См. 322.  
Водино См. 589.  
Воздвиженка См. 699, Бгл. 1819.  
Вознесенка Бз. 3194, Нв. 5085.  
Войкино Ст. 1326.  
Вольная Солянка Бгр. 2392.  
Вольная Шумарка Бгр. 1293.  
Вольское Нв. 5824.  
Волчанка Нк. 4341.  
Волчья Бгр. 2725.

Воробьевка Бз. 3729.  
Воронковка См. 80.  
Вороний Кустъ См. 642.  
Воронцовка Бз. 3829.  
Воскресенка См. 431, Бгр. 2363, Нв. 5034, 5781.  
Воскресенское См. 90, Бгр. 2235.  
Всеволодовка Бгр. 2930.  
Всесвятка Нв. 5087.  
Выдумовка Бгр. 2929.  
Выселки Ст. 919.  
Выселокъ при ст. «Похвистнево» Бгр. 2132, при ст. «Подбѣльская» Бгр. 2133.  
Высокій Колокъ Ст. 936.  
Высокое Нк. 4691.  
Выходцева Ст. 1273.  
Вязовка См. 346, Бгл. 1374.  
Вязовское тов. Бгл. 1630.  
Вязовый Гай Нк. 4283.

## Г.

Габдуллино Нк. 4419.  
Гаврило-Архангельское Бз. 3197.  
Гавриловка Бгр. 2280, Бз. 3142, 3599  
Гавриловскій пос. Бгр. 2471.  
Гадарелковъ пос. Нк. 4240.  
Галимовское Т-во Бгл. 1829.  
Галкинский пос. Бгл. 1532.  
Галочкинъ пос. Бгр. 2593.  
Гамалѣевка Бз. 3017.  
Ганновка Нв. 5569.  
Гангятуллинское Т-во Бгл. 1826.  
Ганькино-Матакъ Бгр. 2460.  
Гаршино Бз. 3297.  
Гвардейцы Бз. 3309.  
Геперальское Нв. 5045.  
Георгиевскій (1-й, 2-й, 3-й, 4-й), Нк. 4632, 4633, 4634, 4635.  
Герасимовка Бз. 3212.  
Гирѣево Нк. 4107.  
Гларусъ Нк. 4071.  
Глушица См. 697.  
Глушица См. 274.  
Гнадендорфъ Нв. 5491.  
Гнадентау Нв. 5850.  
Гнаденфельдъ Нв. 5049.  
Гнаденфлюръ Нв. 4936.  
Гнилица Бз. 3020.  
Гнѣзино Бгр. 2709.  
Гогендорфъ Нв. 5244.  
Гоккербергъ Нк. 4717.  
Головинино Нв. 4970.  
Головкино Ст. 973.  
Голубовскій Нк. 4630.  
Горбовка Нк. 4237.  
Горецкая Нв. 5114.  
Горки См. 362, 702.  
Горкино Бгл. 1699.  
Горностаевка См. 188.  
Горное Урайкино Ст. 1154.

Городецкое Бгр. 2540.  
Городилово См. 277.  
Городцовка См. 591.  
Горѣлый Гай Нк. 4326.  
Горѣльско-Михайловка Бз. 3638.  
Горяиновка Нк. 4158, 4733.  
Гостевка Бз. 3216.  
Гофенталь См. 318, Нв. 4928.  
Гранная См. 439.  
Гранновка См. 196.  
Грачевка См. 640, Бз. 2994, 3107, 3332.  
Грачевъ Кустъ Нк. 4177.  
Грачи Нк. 4866.  
Гребеневка Бз. 3755.  
Грековка Бгл. 1571, Бз. 2987.  
Гремячка См. 662.  
Грибановка Бз. 3672.  
Григорьевка См. 150, Бгр. 2408, Нк. 4198.  
Гришкино Бз. 3022.  
Гротфельдъ См. 8.  
Грязнуха Ст. 1171.  
Губашево См. 704.  
Губовское Т-во Бз. 3085.  
Гундоровское Т-во Бгр. 2713.  
Гурьевка Бз. 3106.  
Гусарскій Городокъ См. 706.  
Гусепбахъ Нв. 5048.  
Гусиха Нк. 4128, 4700.

## Д.

Давыдовка Нк. 4091, 4205.  
Дальнй пос. Бгр. 2481.  
Даниловка Бз. 3214, Нк. 4181.  
Даниловское Нк. 4755.  
Два Ключа Бгр. 2238.  
Дворяновка Ст. 1261.  
Девлезеркино Бгл. 1707.  
Дегтяревка Нв. 5054.  
Дементьевка Бгр. 2710.  
Дементѣевка Бз. 3631.  
Денискино Бгл. 2081.  
Денисовскаго Т-ва Ст. 1189.  
Денъгизбаево Нк. 4259.  
Дергачи Нк. 4284, Нв. 5050.  
Дергуновка Нк. 4209.  
Державино Бз. 3143.  
Дерюгино Бгр. 2943.  
Дмитриевка См. 159, 359, 424, 515, Бгл. 1680, 1762, 1927, Бгр. 2336, 2570, 2614, 2746, 3394, Нк. 4211, 4289, 4459, 4493, 4549, 4628, Нв. 5157.  
Дмитриевскій Нк. 4639, 4833.  
Дмитриевское Помряскино Ст. 1329  
Добрино Бгл. 1604, 1723.  
Долгеруково Бгр. 2823.  
Долинскъ Бз. 3985.  
Долматѣевка Бз. 3129.  
Домашка Бз. 3758.  
Домашкинскія Вершины См. 135.

Донская См. 480, Бз. 3984.  
Дороговинка Нк. 4747.  
Дракино Бз. 3688.  
Дубенка Бз. 3767.  
Дубовое Нк. 4088.  
Дубовый Уметь См. 132.  
Дубровка См. 81.  
Дураковка Нк. 4089.  
Дурасовка Ст. 963.  
Духовницкое Нк. 4455.  
Дымская Бгл. 1618.  
Дымтамакъ Бгл. 1422.  
Дьяковка Нв. 5052.  
Дьякоповка Нв. 5119.

### Е.

Ега Бгр. 2124.  
Егорьевка Бгл. 1573, Бгр. 2302, Бз. 3108, 3401.  
Екатериенталь Нв. 4929.  
Екатеринштадтъ Нк. 4215.  
Екатериновка См. 147, 530, 747, Бгл. 1415,  
1564, Бгр. 2188, 2225, Бз. 3138, 4090, Нк.  
4346.  
Екатериновскій См. 54.  
Елангуль Бгл. 2016.  
Елатмонка Бгр. 2255.  
Елизаветинка Бгл. 1666.  
Елизаветино Бгр. 2824.  
Елховатовка Бгр. 2589.  
Елховка См. 180, Бгр. 2372.  
Елхово Кустинскіе выс. Ст. 946.  
Елховый Кусть Ст. 938.  
Елшанка См. 779, Бз. 3244, 3690.  
Елшанскій пос. Бз. 3112.  
Емалтаево Бгр. 2271.  
Емелькино Бгл. 2003, Бгр. 2277.  
Емельяновка Бгр. 2286.  
Енганаево Ст. 1330.  
Ендурайкино Бгр. 2179.  
Еникуцева Бгл. 1878.  
Еновка Бгл. 1870.  
Еремьевка Нв. 5147.  
Ерзовка Ст. 871, Бгр. 2927.  
Ерилинкино Бгр. 2161.  
Ермоловка См. 468, 825, Нв. 5161.  
Ероховка Бз. 3725.  
Ертуганово Ст. 908.  
Ерыклинскъ Ст. 948.  
Еселевка Бгр. 2260.  
Ефимовка Бз. 3295.  
Ефремовка См. 466, Бз. 3322.  
Ефремо-Зыково Бгр. 2300.

### Ж.

Ждаміровка Бз. 3770.  
Жданово Бз. 3818.  
Жестянка Нк. 4486.  
Жидиловка Бз. 3608.  
Жилкинъ См. 182.

Жуковка Бз. 3137.  
Жулдыбинскій Нв. 4888.  
Журавлевка Бгр. 2528, Нв. 5117.  
Журавлиха Нк. 4225, 4371.

### З.

Заблоцкая См. 444.  
Забугоровка Бгл. 1527.  
Завьяловка Бгр. 2313.  
Завязовка Бгр. 2575.  
Заглядовка См. 529, Бгл. 1574.  
Загрядская Бгр. 2730.  
Загрядскій См. 838.  
Задковский Нк. 4641.  
Зайтовка Узла Бгл. 1677.  
Зай-Каратай Бгл. 1695.  
Занькинъ Врагъ Ст. 945.  
Заплавное Бз. 3307.  
Зауморье Нв. 5823.  
Захаркино Бгр. 2175, 2210.  
Зачерновскаго Т-ва Ст. 1188.  
Звонаревка Нв. 5139.  
Звонаревъ Кусть Нв. 5136.  
Зеленовка См. 328, Ст. 1305.  
Зеленый Ключъ Бгл. 1372.  
Землянки Бз. 3572.  
Зерикля Бгр. 2686.  
Зернаевка Бгр. 2912.  
Зигангировское Товарищ. Бгл. 1592.  
Зимниха Бз. 3144.  
Зихельбергъ Нв. 4934.  
Злобинка Бз. 3400, Нк. 4624.  
Знаменка См. 478, Бгл. 1877.  
Знаменское Бз. 3737.  
Знаменское-Аксаково Бгр. 2328.  
Знаменско-Спаское Бгл. 1632.  
Золинка См. 20.  
Золотаревка Бгр. 2726.  
Золотурнъ Нк. 4686.  
Золотуха Нв. 5601.  
Зубаревка Бгл. 1628, Бгр. 2288.  
Зубаревскій пос. Бгр. 2480.  
Зубовка См. 219, Бгр. 2619.  
Зуевка Бгр. 2944, Бз. 3319.  
Зябкинъ Веселянское Нк. 4566.  
Зябкинъ Дебольчанское Нк. 4565.

### И.

Ибраево Бгл. 1722.  
Ивановка См. 273, 829, Ст. 977, 1163, 1173,  
Бгл. 1608, 1671, 1752, 1869, 1978, Бгр., 2361,  
Бз. 3010, 3133, 3222, 3403, 3586, 3673,  
3692, Нк. 4224, 4405, 4491, 4625, 4851,  
4865, Нв. 5775.  
Ивановка Баллы Бгл. 1810.  
Ивановскій Бгр. 2477.  
Ивановское Т-во Бгл. 1938, Нк. 4131.  
Ивантеевка Нк. 4228, 4373.  
Игнашкино Бз. 3370.

Игумново См. 276.  
Идакра Нк. 4348.  
Измаилово Бгл. 1684, Бгр. 2309.  
Илларіоновскій пос. Бгр. 2482.  
Иловатка Нв. 5056.  
Ильбяково Бгл. 1738.  
Ильинка Нв. 5035, 5602.  
Ильменевка Бз. 3943.  
Имангулово Бз. 3065.  
Имилѣево Нк. 4254.  
Ириненскій Нк. 4377.  
Иртекъ Бз. 3763.  
Исайкино Бгр. 2409.  
Исаклы Бгр. 2748.  
Исаково Бгр. 2876.  
Исерганово Бгл. 1511.  
Исмагилово Бз. 3974.  
Ишалка Бз. 3375.  
Ишимбаево Нк. 4426.  
Ишковка Нк. 4615.  
Ишмурзина Бз. 3431.  
Иштукино Бгр. 2507.  
Иштукино Бгр. 2803.

## К.

Кабаетка Бгр. 2167.  
Кабановка Бгр. 2189.  
Кадырчулово Бз. 3967.  
Кадыгѣево Бгр. 2332.  
Казаковка Бз. 3819.  
Казанка Бгл. 1533, 1602, Бз. 3399, 3587.  
Казачья См. 426.  
Казенная Маянта Нк. 4509.  
Казенная Московка Ст. 1049.  
Казинское Нв. 5821.  
Казыль-Ярово Бгл. 1510.  
Кайбелы Ст. 992.  
Кайзерегнаде См. 320.  
Какры Елга Бгл. 1735.  
Калачъ пос. Нк. 4101.  
Калдино Нв. 5779.  
Калиновка Бгр. 2181, 2728.  
Калмыцкая Ст. 928.  
Калошиновка Нк. 4732.  
Калуга Нв. 5081.  
Калыбска Нк. 4722.  
Камеликъ Нк. 4325.  
Каменець Бз. 3987.  
Каменка Бгл. 2090, Бгр. 2681, Бз. 3685,  
Нк. 4306.  
Каменач Сарма Бз. 3607, Нк. 4285.  
Каменный Бродъ Нк. 4282.  
Каменскій пос. Бз. 3070.  
Камысмагилово Бгл. 1481.  
Камышевка Ст. 1130.  
Камыгѣево Нв. 4971.  
Камышенка См. 531.  
Камышла Бгр. 2826.  
Камышлинка Бгл. 1553.  
Камышлы-Садакъ Бгр. 2282.  
Канабѣевка Бгр. 2945.  
Канаевка Нк. 4321.  
Кандабулакъ См. 272.  
Кандауровка Бз. 3383.  
Каневскій Нк. 4150.  
Кано Нв. 5851.  
Кануевка См. 305.  
Капитоновка Бгр. 2194, 2628.  
Карабаевка Бгр. 2370.  
Карабашъ Бгл. 1696.  
Карабикулово Бгл. 1368.  
Каразерикъ Бгл. 2042.  
Каракашлы Бгл. 1932.  
Каралыкъ Нк. 4539.  
Каранделка Бгр. 2795.  
Каратай Съдякъ Бгр. 2275.  
Карачево Бз. 3507.  
Каргалка Бгр. 2233.  
Карловка Бз. 3333, Нк. 4487.  
Каркали Бгл. 1898.  
Кармала Бгл. 1931, Бгр. 2364.  
Кармала-Аделяково Бгр. 2509.  
Кармалка Бгл. 1672.  
Карпенки Нв. 5104.  
Карповка Нк. 4391, Нв. 5253.  
Карьяново Бз. 3968.  
Катимово Бгл. 1734.  
Катушина Бгр. 2293.  
Кашаевка Бз. 3771.  
Кашпирскіе Хутора См. 516.  
Квасниковка Нв. 5800, 5835.  
Квашенское Т-во Бгр. 2311.  
Кеппенталь Нв. 5240.  
Керенка Бгр. 2576.  
Кивацкая Бгр. 2340.  
Кильметеево Ст. 1001.  
Киндякова См. 585.  
Кинельское Бгр. 2130.  
Кинельскій пос. Бгр. 2478.  
Кинель-Черкасская Бгр. 2381.  
Кинзелька Бз. 3196.  
Кинзятгулово Нк. 4255.  
Кипчакъ Бгр. 2331.  
Кириловка Ст. 1031.  
Кириловка Нв. 5330.  
Кирушкино Бгр. 2621.  
Кирсановка Бгл. 1622, Бгр. 2499, Бз. 3897,  
Нк. 4774.  
Киселевка См. 340, Бз. 3219.  
Кисла Бгр. 2262.  
Кисловка Нк. 4668.  
Китовка См. 287.  
Кичуйская Крѣпость Бгл. 1583.  
Кичучатово Бгл. 1588.  
Кишаловка Бз. 3425.  
Кіевка См. 158, 830; Нв. 5511.  
Кіевскій пос. Нк. 4239.  
Клевенка Нк. 4324.



Климовское Нк. 4559.  
Клинокъ Бз. 3203.  
Клиновка Бгр. 2190.  
Клинцовка Нк. 4333.  
Клопиха Нк. 4386.  
Ключевка Бгл. 1558; Бгр. 2680, 2822; Бз. 3082.  
Ключи Бгл. 1929; Бгр. 2387, 2742; Бз. 3331.  
Клявлино Бгл. 1657.  
Княжескій Нк. 4640.  
Коано Нк. 4221.  
Кобельма См. 428.  
Ковелинка Нв. 5254.  
Ковыляевка Бз. 3067.  
Ковышниково Бз. 3610.  
Кодяковка Бз. 3083.  
Кожевскій Нк. 4327.  
Кожушковъ 5802.  
Козловка Бгр. 2316, 2946, Нв. 5105.  
Кокшоевка Бгр. 2533.  
Колдубанъ Нк. 4719.  
Кологрѣевка Ст. 1165.  
Колодезный Бгл. 2048.  
Колодная См. 532.  
Колокольцево Нк. 4564.  
Колокольцовка Нк. 4340.  
Колтанъ Бз. 3201.  
Колтубановка Бз. 3245.  
Кольванъ См. 134.  
Кольшино Нв. 5057.  
Кольцовка См. 754.  
Комаровка См. 160.  
Комаровъ-Уметъ Бгр. 2373.  
Комисаровка Бгр. 2306.  
Кондаковка Ст. 1169.  
Кондурча См. 220.  
Кондурчинская Крѣпость Бгр. 2723.  
Коноваловка См. 457, Бз. 3128.  
Коновальская См. 486.  
Коногоровка Бгл. 1521.  
Конновка Бгр. 2878.  
Константиновка Нк. 4518, Нв. 5476.  
Константиновскій пос. Нк. 4129.  
Коптевка Нв. 5255.  
Коптяжево Бгр. 2537, Бз. 3733.  
Копытовка Бгр. 2374.  
Кордонъ Нк. 4849.  
Коржевка Бгр. 2458, 2534.  
Кормежка Нк. 4370.  
Коробково Бгл. 1530.  
Коровино См. 485, Ст. 958, Бгр. 2407.  
Королевка См. 361.  
Корябовка Нк. 4201.  
Костино Бз. 3674.  
Костинъ Нк. 4638.  
Костливцево См. 744.  
Костюнькино Бгл. 1704.  
Коханово Бгр. 2590.

Кочетное Нв. 5728.  
Кочетовка Ст. 1324.  
Кочкарная Ст. 929.  
Кочкиново Нк. 4261.  
Кочумбетово Нк. 4424.  
Кошки См. 683.  
Краково См. 740.  
Красавка Нк. 4525.  
Красиково Бз. 3979.  
Красная Мечеть Бз. 3430.  
Красная Поляна Нк. 4683.  
Красная Рѣка Ст. 1218.  
Красная Рѣчка Нк. 4859.  
Красенькое Нв. 5142.  
Красовка См. 11.  
Красное Т-во Бз. 3086.  
Красное Поселеніе См. 183.  
Краснополе Нв. 5727.  
Краснопоселенская См. 191.  
Красно-Самарская-Крѣпость Бз. 3451.  
Красно-Слободское Бз. 3148.  
Красноярка См. 854.  
Красноярка Бгр. 2202, 2622.  
Красноярковка Бз. 2997.  
Красный Городокъ Бгр. 2741.  
Красный Куть Нв. 5110.  
Красный Яръ См. 578, Ст. 993, 1346; Нк. 4402; Нв. 5131, 5880.  
Красные Дома См. 324.  
Красовка Нв. 5778.  
Кременки Ст. 972.  
Кременскіе Выселки Ст. 974.  
Крестовые Городище Ст. 991.  
Кретовка Бгр. 2996.  
Кривая Лука См. 39.  
Кривое озеро См. 241.  
Криволучье Нк. 4369.  
Криволучье Ивановка Нк. 4415.  
Кривоозериха См. 221.  
Кропотовскій Нк. 4752.  
Кротково Бгр. 2875.  
Кротковыя Городищи Ст. 1345.  
Кротовка См. 823; Бз. 3109.  
Крутая См. 337.  
Крутинскій Нв. 5730.  
Крутовражное 3612.  
Крутойровка Нв. 5842.  
Кручинный Борокъ Ст. 1137.  
Крѣпость Узень Нв. 5156.  
Кряжлы Бгл. 1716.  
Куакбанъ Бгл. 1724.  
Кубанка Нв. 5160.  
Кубанское Т-во Бгр. 2714.  
Кубанъ Озеро Ст. 1062.  
Кубій Врагъ Ст. 1004.  
Кудашево Бгл. 1768.  
Кудрина Бгр. 2339.  
Кузайкино Бгл. 1729.  
Кузнецовка См. 784.

Кузькино Бгр. 2454.  
Кузьменковъ пос. Бгр. 2591.  
Кузьминовка Бгл. 1837; Бгр. 2916; Бз. 3369.  
Кузябаево Нк. 4417.  
Кудешевка Бз. 3320.  
Куликовка Ст. 1172.  
Кульковский пос. Нк. 4067.  
Кульмановка См. 473.  
Кульшарышово Бгл. 1498.  
Кудьчанъ Бгл. 2043.  
Кудьчумъ Бгр. 2292.  
Кунакбаево Нк. 4418.  
Кундузлутамакъ Бз. 3428.  
Кунья Сарма Нк. 4523.  
Кунѣвка Ст. 1306.  
Кушино См. 152.  
Куптяки Бгл. 2015.  
Кураповка Бз. 3585.  
Куржевка Нк. 4066.  
Куриловка Нв. 5155.  
Куриный пос. Нк. 4166.  
Курманаевка Бз. 3382.  
Курнаевка Нв. 5058.  
Куроѣдова Бгр. 2532; Бз. 3151.  
Куроѣдово Ст. 1255; Бгр. 2620.  
Курская Нв. 5513.  
Куртомакъ Бз. 3110.  
Курумочъ Ст. 1196.  
Куруновка Бз. 3779.  
Кустарево-Краснориновка Нв. 5729.  
Кутникова Бз. 3779.  
Кутуши Бз. 3384.  
Кутыря Бз. 3980.  
Кушниковское Т-во (2-е) Бгр. 2953.  
Кызыль-Мечеть Бз. 3429.

## Л.

Лабитово Ст. 939.  
Лаврентьевка Бз. 3675.  
Лавровка Нв. 5121.  
Лавро-Сергѣевскій Нв. 4887.  
Лагерка Бгл. 1802.  
Лазовка См. 278, Бгр. 2588.  
Лангенфельдъ Нв. 5477.  
Лариновка Бгл. 1757.  
Лашманкино Бгл. 1601.  
Лебедевка Нв. 5120.  
Лебяжье Ст. 997.  
Левинка Нк. 4454.  
Левшинка См. 352.  
Либенталь См. 12; Нв. 5498.  
Ливерка См. 475.  
Лизантергей Нв. 5245.  
Лиліенфельдъ Нв. 5495.  
Лимоновка См. 199.  
Липденау Нв. 5241.  
Липовая Долина Бгр. 2752.  
Липовка См. 357, 828; Бз. 3911; Нк. 4453; Нв. 5086, 5844.

Липовскій пос. Бгр. 2359.  
Липовъ Куть Нв. 5845.  
Лифляндка См. 460; Нв. 5113.  
Лобазы Бз. 3390.  
Лобановка Бгр. 2711.  
Лобковка Нв. 4963, 4964, 4965.  
Лобовка Бгр. 2257.  
Логачевка Бз. 3398.  
Логиновка Нв. 5111.  
Ломовка Нк. 4490, 4840.  
Лопатино См. 805, Ст. 1043.  
Лопатинскій См. 247.  
Лоскаревка Бз. 3565.  
Лоховка Бз. 3824.  
Луговая Бз. 3773.  
Луговая Грязнуха Нв. 5137.  
Луговскъ Бз. 3982.  
Лужки См. 281.  
Лузановка См. 435.  
Лукинка Бгр. 2524.  
Лукино Бгл. 1674.  
Лукьяновка Бгр. 2305.  
Лунино Бгл. 1676.  
Луденково-Боровицкій Нк. 4834.  
Любавка Ст. 1138.  
Любимовка Бз. 3422.  
Любицкое Нк. 4485.  
Люцернъ Нк. 4688.  
Лѣвая Преображенка См. 423.  
Лѣвая Сосновка См. 330.  
Лѣвая Шабаловка См. 482.  
Лѣвый Салаванъ См. 688.  
Лѣтничково Бз. 3407.  
Лятошинка Нв. 5759.  
Ляхово Бз. 3150.

## М.

Мавринка Нк. 4749, Нв. 4967.  
Мазурино См. 285.  
Макарьево Нк. 4159.  
Маклакульскій Бгл. 2049.  
Максимовка Бз. 3447.  
Максютово Нк. 4420.  
Малаевка Ст. 1129.  
Малаховка Бгл. 1522, Бз. 3220.  
Малая Березовка См. 348.  
Малая Богодуховка См. 291.  
Малая Бугульма Бгл. 1868.  
Малая Быковка Нк. 4506.  
Малая Вязовка См. 347.  
Малая Глушица Нк. 4517.  
Малая Гуляевка Бгл. 1525.  
Малая Дегтярка См. 452.  
Малая Ефановка Бгл. 1867.  
Малая Каменка См. 239.  
Малая Кадала Ст. 894.  
Малая Константиновка См. 309.  
Малая Левшинка См. 353.  
Малая Лукинка Бгл. 1675.

Малая Потуловка См. 83.  
Малая Пролейка См. 190.  
Малая Пустынка См. 472.  
Малая Раковка См. 243.  
Малая Ремезенка Бз. 3066.  
Малая Романовка См. 311.  
Малая Таволжанка Нк. 4838.  
Малая Тарасовка Нк. 4709.  
Малая Томыловка См. 705.  
Малая Федоровка Бгл. 1764.  
Малая Чегодайка Бгл. 1807.  
Малая Черниговка Нк. 4126.  
Малаховка Нв. 5332.  
Малиновка См. 197.  
Мало-Архангельское Нк. 4875.  
Мало-Бикулово Бз. 3059.  
Мало-Гасвицкое Бз. 3339.  
Малодъвицкий Нк. 4831.  
Мало-Елшанка Бз. 3514.  
Мало-Ждановка Бз. 3830.  
Мало-Ишуткино Бгр. 2459.  
Мало-Малышевка Бз. 3449.  
Мало-Микушкино Бгр. 2457.  
Мало-Яшкино Бз. 3689.  
Малое Алдаркино Бз. 3571.  
Малое Девлезеркино Бгл. 1708.  
Малое Ибрайкино Бгр. 2127.  
Малое Палицино Ст. 865.  
Малое Перекопное Нк. 4522.  
Малое Якушкино Ст. 1126.  
Малые Лужки См. 282.  
Малые Пичерки См. 284.  
Малый Красный Яр Нк. 4627.  
Малый Кушум Нк. 4511.  
Малый Сурметь Бгр. 2582.  
Малый Толкай Бгр. 2925.  
Малый Узень Нв. 5179.  
Маметево Бгл. 1589.  
Мамыково См. 363, 855.  
Мангейм Нв. 4933.  
Марасы Бз. 3140.  
Мариенберг Нв. 4922.  
Мариенбург Нв. 4935.  
Мариенталь См. 7.  
Марковка Бз. 3460.  
Марково Бгр. 2390.  
Мартиновский пос. Нк. 4148.  
Марьевка См. 685, Бз. 3734, Нв. 4966.  
Марынка Бгр. 2320.  
Марьино Нк. 4524.  
Марьинский (1-й, 2-й, 3-й) Бгр. 2474, 2475,  
2476.  
Мартыновка Бгр. 2434.  
Мартыново Бгл. 1700.  
Мартышкино См. 584, 927.  
Масягутово Бгл. 1733.  
Матвеевка Бгр. 2453, Бз. 3471, Нк. 4626.  
Маторино Бгл. 1562.  
Медвядка Бгл. 1523, Бз. 3473, 3606.

Медвѣжій Ст. 1263.  
Медемталь Нв. 5248.  
Медынка Нк. 4864.  
Меккеревский Нк. 4550.  
Мелехино См. 279.  
Микулино Бгл. 1750, Бгр. 2931.  
Микулинский Бгл. 2046, 2047.  
Микушкино Бгр. 2456.  
Милорадовка Нк. 4387.  
Минлибаево Бгл. 1814.  
Миннигулово Бгл. 1512.  
Мирная Дубовка Бгл. 1508.  
Миролюбовка Бз. 3474.  
Мироновка Нв. 5290.  
Митрофановка Нв. 5776.  
Михайловка См. 443, 745; Ст. 1063; Бгл. 1518,  
1570; Бгр. 2156, 2512, 2631, 2698, 2744;  
Бз. 2998, 3221, 3488, 3735; Нк. 4213,  
4526, 4548, 4679; Нв. 5566, 5774.  
Михайловский пос. Нк. 4294.  
Михайловское Бгл. 1633, Бгр. 2715, 2839.  
Михеевка Бгл. 1625.  
Михеевское Товар. Бгл. 1629.  
Миусь Нв. 5250.  
Могутово Бз. 3505.  
Моисеевка См. 644, Ст. 1107.  
Моисеевское Бгл. 1636.  
Мокша Нк. 4531.  
Молчановка Бгр. 2261.  
Моргентау Нв. 5847.  
Мордвинка См. 344.  
Мордвиновка Нк. 4862.  
Мордовская Бокла Бгр. 2201.  
Мордовская Борговка Ст. 1047.  
Мордовская Дмитриевка Бгл. 1683.  
Мордовская Ивановка Бгл. 1809.  
Мордовская Кармалка Бгл. 1817.  
Мордовская Липовка См. 661.  
Мордовская Селитьба См. 204.  
Мордовские Липы См. 93.  
Мордовское Аделяково Бгр. 2574.  
Мордовское Афонькино Бгл. 1800.  
Мордовское Озеро Ст. 1258.  
Моревка Бгл. 1483.  
Моревский пос. Нк. 4151.  
Морець Нк. 4108.  
Морша Нк. 4537, Нв. 5289.  
Моршанский См. 752.  
Мостово-Пензинский пос. Нк. 4112.  
Мосты См. 400, Нк. 4547.  
Моховое Нв. 5567.  
Моховка Бз. 3686.  
Моча Бз. 3450.  
Мочалеевка Бгр. 2577.  
Мочаловка Бз. 3334.  
Мошки Ст. 1064.  
Мукменев Бгр. 2893.  
Мукмень-Каратай Бгл. 1726.  
Муловка См. 185, Ст. 1008.

Мулъевъ Врагъ Ст. 1259.  
Мулюково Бз. 3061.  
Муравьевка См. 9.  
Муратшино Нк. 4258.  
Муслюмкино Бгл. 2013.  
Мусорка Ст. 1030.  
Мутовилровка Бз. 3821.  
Муханово Бз. 3941.

## Н.

Нагорная Бгл. 1586.  
Наградная Нк. 4461.  
Надеждинка Бз. 3018, 3410; Нк. 4164.  
Надеждино Бгл. 1526; Бгр. 2627.  
Назаровка См. 200; Бгл. 1973.  
Наратла Бгл. 1874.  
Наталино См. 392; Бгр. 2462; Нк. 4623, 4721.  
Натальинскій пос. Бгр. 2479.  
Наумовка Бгл. 1555; Бгр. 2315.  
Наумовское Нк. 4372.  
Наурузова Бгр. 2616.  
Наяновка Ст. 950.  
Невъжкино Бз. 3463.  
Нейбауэръ Нв. 5479.  
Ней-Боаро Нв. 5496.  
Ней-Веймаръ Нв. 5856.  
Ней-Галки Нв. 5857.  
Нейгофнунгъ См. 6.  
Ней-Маріенталь Нв. 5492.  
Ней-Обермонжу Нв. 5494.  
Ней-Тарлыкъ Нв. 5488.  
Ней-Урбахъ Нв. 5493.  
Ней-Шиллингъ Нв. 5482.  
Неклюдовка Бз. 3568.  
Неклюдово Бгр. 2151, 2152.  
Несейцевскій Нк. 4750.  
Нешлюево Бз. 3563.  
Неприкъ Бз. 3569.  
Нероновка См. 782.  
Несмъановка Бз. 3409.  
Нестеровка Бгр. 2099; Бз. 3079; Нк. 4342, 4390.  
Нефедкино Бгр. 2095.  
Неяловка См. 749.  
Нидермонжу Нв. 5135.  
Нижне Аверкино Бгр. 2126.  
Нижне Бахтиярово Бз. 3970.  
Нижне Быковка См. 454.  
Нижне Заглядино Бгр. 2318.  
Нижне Ильясово Бз. 3966.  
Нижне Ново-Кутлумбетово Бгр. 2290.  
Нижнее Павлушкино Бгр. 2245.  
Нижне Яиково Бз. 3972.  
Нижнее Якушкино Ст. 1105.  
Нижнее Якъево Бгл. 1479.  
Нижне-Микулино Бгр. 2595.  
Нижне-Михайло-Архангельское Бз. 3198.  
Нижне-Печерское См. 3.  
Нижне-Озерпкій См. 518.

Нижне-Санчелъево Ст. 1040.  
Нижне Челеева Бгр. 2334.  
Нижние Сызранскіе Хутора См. 404.  
Нижние Чершилы Бгл. 1835.  
Нижній Курмей Бгр. 2279.  
Нижній Нурлатъ См. 856.  
Нижній Септимиръ Ст. 1212.  
Нижній Стерлитамакъ Бгл. 1906.  
Нижній Сухояшъ Бгл. 1912.  
Нижняя Вязовка Бз. 3728.  
Нижняя Кармалка Бгл. 1599.  
Нижняя Козловка Бгр. 2180.  
Нижняя Константиновка См. 336.  
Нижняя Махтама Бгл. 1499.  
Нижняя Орлянка См. 780.  
Нижняя Покровка Нк. 4552.  
Нижняя Солонцевка См. 581.  
Нижняя Степная См. 448.  
Нижняя Туарма Бгл. 2078.  
Нижняя Чегодайка Бгл. 1806.  
Низовка См. 189.  
Никитинка См. 429.  
Никиткино Бгр. 2147.  
Никитовскій пос. Бз. 3071.  
Никитфоровка Бз. 3730.  
Николаевка См. 19, 52, 393, 806, 831, 1076;  
Бгр. 2096, 2205, 2745, 2750, 2874; Бз.  
3058, 3338, 3611, 3718, 3736; Нк. 4344,  
4374, 4556, 4613; Нв. 5510, 5777.  
Николаевское Бгл. 1631; Бгр. 2410.  
Николаевъ пос. См. 313.  
Никольская Нв. 5327.  
Никольское См. 151, Ст. 1162, 1344; Бгл. 1627,  
2002; Бгр. 2469; Бз. 3012, 3238, 3629;  
Нк. 4162.  
Никольское-Казаково Нк. 4507.  
Николевка Нк. 4622.  
Николькино Бгр. 2171.  
Никольская Бгр. 2149, 2438, 2470.  
Никольское Ст. 1045; Нк. 4666.  
Никольскій пос. Бз. 3113; Нк. 4100; Нв. 5148.  
Никудино См. 470.  
Ниновка Бгр. 2510.  
Новая Александровка Нк. 4291; Нв. 4883.  
Новая Бинарадка Ст. 1059.  
Новая Боголюбовка Бгр. 2177.  
Новая Бѣлогорка Бз. 3478.  
Новая Бѣльковка Нк. 4287.  
Новая Вѣсовка Ст. 937.  
Новая Дмитріевка См. 834.  
Новая Дубенка Бгл. 1974.  
Новая Елюзанъ Нк. 4292.  
Новая Ивановка Нк. 4736.  
Новая Каменка См. 240.  
Новая Кармала См. 637.  
Новая Куликовка Ст. 1125.  
Новая Майна Ст. 1101.  
Новая Малыкла Ст. 1122.  
Новая Мертвовщина Бгл. 1568.

Новая Муравейка Нк. 4236.  
Новая Мургазина Бгл. 1417.  
Новая Николаевка См. 50.  
Новая Петровка Бгл. 1825.  
Новая Подбѣльщина Ст. 1245.  
Новая Письмянка Бгл. 1844.  
Новая Полтавка Бгл. 1610; Нв. 5797.  
Новая Поляна См. 360.  
Новая Рождественка Ст. 1294.  
Новая Сакма Нк. 4099.  
Новая Сахча Ст. 1240.  
Новая Слободка Нв. 5568.  
Новая Столыпинка Нк. 4286.  
Новая Тепловка Бз. 3724.  
Новая Тюгальбурга См. 647.  
Новая Урдала Бгл. 1661, 1663.  
Новая Федоровка Бз. 3942.  
Новая Хмелевка Ст. 1061.  
Новая Черновка См. 206.  
Новая Чесноковка Бгр. 2751.  
Новая Шентала Бгл. 2091.  
Новиковка Ст. 1152; Бгр. 2947.  
Ново-Александровское Нк. 4337.  
Ново-Андреевка Бгр. 2298; Бгл. 1827.  
Ново-Антоновское Т-во Бгр. 2716.  
Ново Аширово Бгр. 2914.  
Ново-Богородское Бгр. 2498.  
Ново-Борисоглѣбовка Нв. 4917.  
Ново-Вербовскій Нк. 4293.  
Ново-Ганькино Бгр. 2461.  
Ново-Героцькино Бз. 3567.  
Ново-Городецскій Бгр. 2541.  
Ново-Гумерово Бз. 3977.  
Ново-Демидовскій См. 405.  
Ново-Домосейкино Бгл. 1621.  
Ново-Ермаково Бгр. 2234.  
Ново-Жедрино Бгр. 2464.  
Новозапрудная См. 46.  
Ново-Захаркино Нк. 4857.  
Ново-Зеленовка Бгр. 2296.  
Ново-Зубовка См. 833.  
Ново-Ивановка Бгр. 2295.  
Ново-Иштеряково Бгл. 1896.  
Ново-Каширово Бгл. 2026.  
Ново-Керлигачевское Т-во Бгл. 1833.  
Ново-Ключевка Бз. 3566.  
Ново-Конское Ст. 1328.  
Ново-Кудрино Бгр. 2341.  
Ново-Кульшарыново Бгр. 2895.  
Ново-Курское Нк. 4527.  
Ново-Мапсуркино Бгр. 2804.  
Ново-Маріевка Нк. 4741.  
Ново-Микулино Бгр. 2526.  
Ново-Митряево Бгл. 2040.  
Ново-Михайловка Бгр. 2297; Нв. 4541.  
Ново-Михайловское Нв. 4972.  
Ново-Муслинское Т-во Бгл. 1830.  
Ново-Нагаткино Бгр. 2536.  
Ново-Надырово Бгл. 2027.

Ново-Николаевка Бгр. 2289.  
Ново-Никольская Бз. 3374, 3511.  
Ново-Николаевскій Ст. 932; Нк. 4144, 4376.  
Ново-Никольскій Бгр. 2310.  
Ново-Никольское Бгр. 2097.  
Ново-Никулино Бз. 3336.  
Ново-Осоргино Бгр. 2154.  
Ново-Петровка Бгр. 2565; Бз. 3224.  
Ново-Павловка Нк. 4538, 4742.  
Новопендѣлга Нв. 5613.  
Ново-Полтавскій Нк. 4115.  
Новополе Бгр. 2843.  
Ново-Тривальное Нв. 5832.  
Новоросляйка Нв. 5051.  
Новорѣпное Нв. 5561.  
Ново-Самарка Бз. 3223.  
Новоселка Бз. 3726.  
Новословскій Бз. 3742.  
Ново-Семенкино Бгр. 2160.  
Ново-Сергѣевка Бз. 3016.  
Новосильевка См. 275.  
Ново-Спасская Бгл. 1866.  
Ново-Спасское Бгр. 2301; Нк. 4711.  
Новосолдатская Нк. 4616.  
Ново-Султангулово Бгр. 2889.  
Ново-Топкая Бз. 3465.  
Новотокое Бз. 3341, 3342.  
Ново-Троицкая См. 161; Бз. 3600.  
Ново-Троицкое Бгр. 2213; Нк. 4460; Нв. 5565.  
Новотулка Нк. 4678; Нв. 5106.  
Ново-Тюрино Бгр. 2258.  
Ново-Урманасево Бгл. 2039.  
Ново-Урманово Бгр. 2145.  
Ново-Успенское Нк. 4336.  
Ново-Утямылово Бгл. 1901.  
Ново-Царевщино См. 534.  
Ново-Чиркова Бгл. 1528.  
Ново-Юлдашево Бз. 3963.  
Ново-Якупово Бгр. 2690.  
Ново-Якушкино Бгр. 2505.  
Новое-Аллагуллово Ст. 1005.  
Новое Байлирово Бгл. 1420.  
Новое Борискино Бгл. 1561.  
Новое Еремкино Ст. 1073.  
Новое Звѣрево Бгл. 1770.  
Новое Иглайкино См. 858.  
Новое Исаково Бгл. 1873.  
Новое Кильметсево Ст. 1002.  
Новое Кузембетово Бгл. 1850.  
Новое-Матюшкино Ст. 1133, 1308.  
Новое Паталино Нв. 5325.  
Новое Обошино Бгр. 2224.  
Ново-Рождественно Ст. 1276.  
Новое Семейкино См. 590.  
Новое Сережкино Бгл. 1821.  
Новое Суркино Бгл. 1376, 1811.  
Новое Урайкино Ст. 1065, 1176.  
Новое Урметево Бгл. 1710.  
Новое Фейзулово См. 639.

Новые Костычи См. 398.  
Новые Уренбаши Ст. 1135.  
Новые Чути Бгл. 1859.  
Новые Шалты Бгл. 1861.  
Новый Байтермишъ Бгр. 2840.  
Новый Буянь Ст. 1072.  
Новый Казбулатъ Бгл. 1659.  
Новый Колмаюръ См. 641.  
Новый Кувакъ Бгл. 2075.  
Новый Маклаушъ Бгл. 1658.  
Новый Мелекесъ Ст. 1102.  
Новый Письмеръ Ст. 1244.  
Новый Салаванъ См. 645.  
Новый Сарбай См. 49.  
Новый-Студенецъ См. 17, 18.  
Новый Суходоль Ст. 911.  
Новый Тирисъ Бгр. 2687.  
Новый Шунгутъ Бгр. 2241.  
Новый Сосны Бгр. 2821.  
Нойкино Бгр. 2329.  
Полинка Бгл. 2025.  
Норовскій пос. Нк. 4111.  
Нудатовка Бгр. 2629.  
Нунштайкино Бгр. 2624.  
Нѣмецкіе Выселки Ст. 944.  
Нѣмчиновка Бгр. 2525.

## О.

Обермонжу Нк. 4216.  
Обухово Бз. 3613.  
Оводовка Бгл. 1755.  
Огородниково Бгл. 1876.  
Озерцкое См. 514.  
Озерки См. 222, 441, Ст. 1127; Нк. 4458.  
Озеры Бз. 3780.  
Озинки Нк. 4858.  
Ойкино Бгл. 1369.  
Олиновскій Нк. 4754.  
Олонецкая Нв. 5512.  
Ольгино См. 394.  
Ольговка Ст. 976.  
Ольшанскій Нк. 4619.  
Орловка См. 208; Бз. 3691; Нк. 4200, 4457; Нв. 4918.  
Орловскій См. 753.  
Орловское Нк. 4217.  
Орловъ См. 10; Нв. 5246.  
Орловъ Гай Нв. 5600.  
Орѣховка Бз. 3408.  
Осиновка Бз. 2984, 3940.  
Осиновъ Гай Нв. 5611.  
Осиповка Нв. 5846.  
Остенфельдъ Нв. 5247.  
Острая Лука Нк. 4087.  
Островка См. 187, 687; Бгр. 2617.  
Отрадная Нк. 4456.  
Отроговка Нв. 5840.  
Отрубной пос. См. 849, Ст. 930, 931, 934, 935, 965.

## П.

Павлинскій пос. Бз. 3072.  
Павло-Антоновка Бз. 3461.  
Павловка См. 41, 334; Бгл. 1567, 1760; Бгр. 2707, 2837; Бз. 2983, 3584; Нк. 4145, 4488.  
Падовка Нк. 4682.  
Палимовка Бз. 3246.  
Пальная См. 442.  
Пангулсузинскій Нк. 4843.  
Панинское Нк. 4685.  
Пархомовскій пос. Бгр. 2473.  
Парфеновка Бз. 3240.  
Пасмуровка Бз. 3826.  
Патровка Бз. 3598.  
Паульское Нк. 4222.  
Пашкина Бгр. 2794.  
Пашковка Бз. 3740.  
Пекуровскій пос. 4235.  
Пензенка Нв. 5083.  
Пенюжковка Бгр. 2153.  
Перевозниково Бз. 3391.  
Перевозъ Нв. 4961.  
Переволокское См. 156.  
Перевышевка Ст. 1066.  
Передовой поселокъ Нв. 4884.  
Перекопная Лука Нк. 4824.  
Перелюбъ Нк. 4773.  
Перовка Бз. 3918.  
Песочная Бгр. 2932.  
Пестравка Нк. 4690.  
Пестравскіе Выселки Ст. 1325.  
Пестравскій Выселокъ Нк. 4052.  
Песчанка Нв. 5798.  
Петергофъ См. 310.  
Петриковка Нк. 4563.  
Петровка Ст. 868; Бгл. 1529, 1664; Бгр. 2131, 2170, 2949; Бз. 3344, 3385, 3564, 3632.  
Петровское Ст. 1327; Бгл. 1706.  
Петропавловка См. 421; Бгл. 1976; Бз. 3195; Нв. 5663.  
Петрополье Бз. 3136.  
Печенино Бз. 3590.  
Печенюкъ Бгл. 1769.  
Печерскіе Выселки См. 4.  
Пилюгино Бгр. 2522.  
Пискалы Ст. 1197.  
Письмянка пос. Бгр. 2618.  
Питерка Нв. 5291.  
Пичерки См. 205.  
Платоновка пос. Бгр. 2299.  
Плѣшаново Бз. 3983.  
Плюсковка Нк. 4230.  
Погорицинскій Нк. 4832.  
Погромное Бз. 3605.  
Подборная Ст. 1359.  
Подбѣльское Бгл. 1609; Бгр. 2569.  
Подбѣльскъ Бз. 3827.

Подгорная Нв. 5836.  
Подгорный Бгл. 2054.  
Подгорный Доль Бгр. 2236.  
Подколки Бгр. 2594, Бз. 3832.  
Подколочная Бгл. 1565.  
Подколочное Бгл. 1634.  
Подлѣсная Бгр. 2529, 2796.  
Подлѣсная Андреевка Бгл. 1998.  
Подлѣсное Утямышево Бгл. 1804.  
Подольскій Уметъ Нв. 5837.  
Подольскъ Бз. 3981.  
Подсолнечная См. 341, Бз. 3512.  
Подстепновка См. 91.  
Подстенное Нв. 5132.  
Подстепокъ Ст. 1050.  
Подшибаловка Нк. 4745, 4746.  
Покровка См. 40; Бгр. 2294, 2580; Бз. 3190,  
3372, 3489, 3515, 3670, 3931.  
Покровская слобода Нв. 5664.  
Покровскій выс. Бгр. 2585.  
Покровскій Урустамакъ Бгл. 1681.  
Покровское См. 701, Бз. 3628.  
Полибино Бгр. 2411.  
Поликарповка Ст. 1190.  
Полубояринскій См. 245.  
Полудни Бгр. 2586.  
Полухоторской Бгл. 2052.  
Поляковка См. 465.  
Полянский Редуть Бгл. 1712.  
Помашнянское Т-во Бгр. 2955.  
Помрясино Ст. 1151.  
Поникла Бгр. 2314.  
Пономаревка Бгр. 2611.  
Поповка См. 198, Бгл. 1670, Бгр. 2948.  
Поповкино Нв. 5826.  
Поповскій пос. Бз. 3069.  
Пополутовка Бгр. 2530.  
Порубежка Нк. 4489.  
Пос. при ст. Ершово Нв. 5599.  
Пос. при ст. Паласовка Нв. 5858.  
Постремовскій Нк. 4753.  
Потайной пос. Бгр. 2358.  
Потапова Тумбарла Бгл. 1507.  
Потаповскій См. 248.  
Потемкино Нв. 5059.  
Потламка Ст. 1246.  
Похвистнево Бгр. 2098.  
Правая Бѣлозерка Ст. 923.  
Правая Вершина рѣчки Чесноковки См. 463.  
Правая Преображенка См. 428.  
Правая Сосновка См. 329.  
Правая Шабаловка См. 453.  
Преображенка См. 92; Бгр. 2223; Бз. 3423; Нк.  
4861.  
Преображенскій См. 664.  
Преображенское См. 42, Бз. 3149.  
Преполовенское См. 492.  
Привальное Нв. 5828.  
Пригодино Бгр. 2806.

Прилужскій Нк. 4830.  
Пріютное Бз. 3462.  
Прокаевка Бз. 3386.  
Пролейка См. 184.  
Пронькино Бгр. 2677; Бз. 3480, 3684.  
Проскурино Бз. 3757.  
Прудници Ст. 1251.  
Пузаниха Нк. 4837.  
Пустовалово Бз. 3111.  
Пустынка См. 471.  
Путиловка См. 48; Бз. 3147.  
Пушкаревка Нк. 4734.  
Пылковка Нк. 4510.  
Пьяновка Бз. 3013.

Р.

Радовка Бгр. 2688.  
Раевка Нк. 4231.  
Разладино См. 43.  
Раковка См. 236.  
Раскаты Нв. 5843.  
Рахмановка См. 450, Нк. 4708.  
Ращупкина Бз. 3898.  
Рейнсфельдъ См. 316.  
Ремчуговка Бгл. 1557.  
Решевка Бгл. 1679, Бгр. 2150.  
Решевъ См. 51.  
Ретрунгенталь См. 321.  
Римско-Корсаковка Нв. 4969.  
Ровное Нв. 5726.  
Роговка Бз. 3146.  
Рогожскій пос. Нк. 4238.  
Родионовка См. 201; Бз. 3703; Нк. 4389.  
Родимовка Бз. 3343.  
Родниковка Бгр. 2172.  
Рождественка См. 477.  
Рождествено Ст. 1161.  
Рождественское Бгр. 2128, 2676.  
Розендамъ Нв. 4937.  
Розенталь См. 314; Нв. 4927.  
Розенфельдъ Нв. 5478, 5489.  
Романовка Бз. 3345, 3490; Нк. 4416, 4562; Нв.  
5084.  
Романовскій Нк. 4636.  
Ромашкино Бгл. 1851; Бз. 3702.  
Росляково Нк. 4163.  
Ростовка Бгл. 1933.  
Рудня Нв. 5118.  
Ружевка Бгл. 1624.  
Ружевка Нк. 4748.  
Рузанова Ст. 1136.  
Русская Бокла Бгр. 2200.  
Русская Борзовка Ст. 1046.  
Русская Селитьба См. 203.  
Русскіе Липяги См. 95.  
Русскій Кандызь Бгр. 2243.  
Русскій Мелекесъ Ст. 907.  
Русское Урайкино Ст. 1153.  
Рыбацкій Бгл. 2051.

Рыжовка См. 425.  
Рыково Бгл. 1875.  
Рынковский Нк. 4378.  
Рысайкино Бгр. 2870.  
Рысьевка См. 364.  
Рычково Бгр. 2797.  
Рыбьевка Ст. 1257.  
Рябцевка Бз. 3825.  
Рязановка Бз. 3139; Нк. 4712.  
Рязаново Ст. 1168.  
Рязанский См. 751.

**С.**

Сабакаево Ст. 1000.  
Савельевка Бгр. 2283; Бз. 3759; Нк. 4388.  
Савинка Нв. 5734.  
Савочкино Бгл. 1847.  
Савруха Бгр. 2696.  
Сачуши Бгр. 2572, 2873.  
Садки См. 365.  
Садовка Нк. 4842.  
Сайновка Бз. 3426.  
Сайфутдиново Бз. 3068.  
Салалейка Бгл. 1552.  
Салейкино Бгл. 1999.  
Салихово Бгл. 1858.  
Саловка Бгр. 2630.  
Салтово Нв. 5757.  
Самаркина Бгр. 2412.  
Самаровка Нк. 4718.  
Самоволевка-Ивановка Бз. 3677.  
Самовольно-Ивановка Нк. 4730.  
Самодуровка См. 445.  
Сапеево Бгл. 1383.  
Саперкино Бгр. 2237.  
Сапожкино Бгр. 2246.  
Сарабикулово Бгл. 1823.  
Сарабкино Бз. 3687.  
Сарай-Гирь Бгр. 2685.  
Сарбай Бгр. 2697.  
Сарбайское Т-во Бгр. 2700.  
Сарлы Бгл. 1903.  
Сартановка Ст. 1164.  
Сасыкуль Бгл. 2017.  
Сафинское Т-во Бгл. 1832.  
Сборная См. 827.  
Свѣтловка См. 433.  
Свѣтлое Озеро Ст. 926, Нв. 4962.  
Святодухово Бгр. 2337.  
Сейтово-Керлигачь Бгл. 1839.  
Секретарка Бгл. 1560.  
Селезниха Нк. 4740.  
Семенова Шарла Бгл. 2076.  
Семеновка Ст. 1128; Бгр. 2393, 2612; Бз. 3321,  
3704; Нк. 4334; Нв. 5773.  
Семено-Полтавское Нв. 4973.  
Семькино Бгл. 1620.  
Сенькино Бгл. 1373.  
Серганко-Надеждинка Нк. 4739.

Сергиевка См. 467; Бз. 3817.  
Сергиевский Нк. 4406.  
Сергиевское (1-е, 2-е) Бз. 3135, 3141.  
Сергиевскъ приг. Бгр. 2705.  
Сергушино Бгл. 1717.  
Сергѣевка Ст. 1074.  
Сестры Нк. 4322.  
Сидоркино Бз. 3506.  
Сидоровка Бгр. 2178.  
Скатовка Нв. 5829.  
Скворцовка Бз. 3392.  
Скобелевка Бгр. 2542.  
Скоковка Бз. 3009.  
Скориковский пос. Нк. 4110.  
Скородумовка Бгр. 2129.  
Скрипниковъ пос. Бгр. 2592.  
Славинка Нк. 4731.  
Славкино Бгр. 2727.  
Смагино Бгр. 2724.  
Смоленка Нк. 4772.  
Смольково Бгр. 2740.  
Смородинка Нк. 4179.  
Смышляевка См. 14.  
Смѣловка Нв. 5871.  
Собакаево Ст. 942.  
Соковка Бгр. 2789.  
Соковинка Бз. 3513.  
Соколка Бгл. 1751.  
Соколовское Нв. 4975.  
Сокъ-Кармала Бгр. 2788.  
Солдатская Письмянка Бгл. 1846.  
Солдатский Кандызь Бгл. 1685.  
Солонцовский Нк. 4631.  
Солянка Нк. 4812.  
Сорокино Бгр. 2307.  
Сорочинское Бз. 3715.  
Сосновка Ст. 864, 949; Ст. 1260; Бгр. 2802.  
Софьевка Бгл. 1820.  
Софьевка Бз. 3944.  
Софьянка Нк. 4160.  
Софьино См. 496, Бгр. 2825.  
Спасское См. 288, 511; Бгл. 1865; Бз. 3716.  
Сперанка Нк. 4092.  
Спиридоновка См. 34, 35; Бгл. 1895; Бз. 3215.  
Средне-Аверкино Бгр. 2122.  
Средне Ильясово Бз. 3965.  
Среднее Якушкино Ст. 1104.  
Средний Сентимирь Ст. 1211.  
Средняя Быковка См. 464.  
Средняя Вѣлоозерка Ст. 922.  
Средняя Ольховка См. 351.  
Средняя Орлянка См. 781.  
Средняя Покровка Нк. 4553.  
Средняя Правая Чесноковка См. 459.  
Средняя Солонцевка См. 580.  
Средняя Сосновка См. 331.  
Старая Алексѣевка Бз. 3768.  
Старая Бинарадка Ст. 1195.  
Старая Боголюбовка Бгр. 2176.



Старая Бѣсовка Ст. 1209.  
Старая Кармала См. 634.  
Старая Куликовка Ст. 1214.  
Старая Майна Ст. 1217.  
Старая Малыкла Ст. 1123.  
Старая Мертовщина Бгл. 1572.  
Старая-Мойка Бз. 3310.  
Старая Письмянка Бгл. 1845.  
Старая Полтавка Нв. 5796.  
Старая Порубежка Нк. 4699.  
Старая Сахча Ст. 1239.  
Старая Тепловка Бз. 3723.  
Старая Тюгалъбуга См. 646.  
Старая Султангулова Бгр. 2891.  
Старая Чесноковка Бгр. 2743.  
Старица Нв. 5138.  
Старое Афонькино Бгл. 2000.  
Старое-Аширово Бгр. 2455.  
Старое Ганькино Бгр. 2872.  
Старое Домосейкино Бгл. 1554.  
Старое Еремкино Ст. 906.  
Старое Ермаково Бгр. 2827.  
Старое Иглайкино См. 859.  
Старое Исаково Бгл. 1872.  
Старое Иштеряково Бгл. 1628.  
Старое Кильметево Ст. 1003.  
Старое Матюшкино Ст. 1132.  
Старое Натальино. Нв. 5324.  
Старое Обошино Бгр. 2222.  
Старое Резянкино Бгл. 1370.  
Старое Семейкино См. 588.  
Старое Сержкино Бгл. 1822.  
Старое Сумароково Бгл. 1934.  
Старое Суркино Бгл. 1375, 1808.  
Старое Съдяково Бгр. 2829.  
Старое Урметево Бгл. 1709.  
Старое Утямышево Бгл. 1824.  
Старое Фейзуллово См. 638.  
Старое Юрѣево См. 635.  
Старое Якупово Бгр. 2691.  
Старое Якушкино Бгр. 2508.  
Старо-Бѣлогорка Бз. 3476, 3477.  
Старовѣровка Бгр. 2256.  
Стародворяновка См. 579.  
Стародворянскаго 2-го Т-ва См. 21.  
Старо-Кутлумбетево Бгр. 2303.  
Старо-Кульшарышово Бгр. 2892.  
Старо-Мансуркино Бгр. 2094.  
Старо-Нагаткино Бгр. 2535.  
Старое Никулино Бз. 3337.  
Старо-Семенкино Бгр. 2159.  
Старо-Тюрино Бгр. 2259.  
Старо-Усманово Бгр. 2146.  
Старо-Юлдашева Бз. 3962.  
Старо-Яшкино Бз. 3373.  
Старые Уренбаши Ст. 1134.  
Старые Чути Бгл. 1419.  
Старые Шалты Бгр. 2173.  
Старый Байтермишъ Бгр. 2838.

Старый Буянь См. 527.  
Старый Казбулатъ Бгл. 1606.  
Старый Кувакъ Бгл. 1840.  
Старый Маклаушъ Бгл. 1605.  
Старый Письмеръ Ст. 1243.  
Старый Салаванъ См. 643.  
Старый Сентимиръ Ст. 1210.  
Старый Урень Ст. 975.  
Старый Чувашскій Мелекесъ Ст. 1010.  
Старый Шунгутъ Бгр. 2240.  
Старья Сосны Бгр. 2820.  
Степановка См. 743; Ст. 1009; Бгр. 2158, 2168,  
2436, 2844, 3479; Нв. 5251, 5252, 5328.  
Степановскіе Выселки Бгр. 2155.  
Степанчуковъ пос. Нв. 5801.  
Степная Шентала См. 633.  
Степное Нв. 5820.  
Степной Зай Бгл. 1849.  
Степно-Дурасово Бгр. 2836.  
Степно-Слободка Бз. 3152.  
Страхово Бз. 3731.  
Стрѣла См. 338.  
Стрѣлковъ См. 474.  
Стрѣтенка См. 703.  
Студенецъ См. 658.  
Студенка См. 342.  
Студеный Ключъ См. 783.  
Стукальская Бз. 3636.  
Стюхино Бгр. 2867.  
Судбищи Чагры Ст. 1075.  
Судбищъ См. 660.  
Сула Бгл. 1686.  
Сулакъ Нк. 4823.  
Сулеево Бгл. 1736.  
Сулейманово Бгл. 1863.  
Султангулово Бгр. 2868.  
Сумароково Бгл. 1926.  
Сумкино Бгр. 2308.  
Супонево См. 684.  
Суриково Бз. 3754.  
Сусаненталь Нк. 4714.  
Сусъдско-Федскій пос. Бз. 3073.  
Сусканка Ст. 920.  
Суслы Нв. 5841.  
Сухари Матакъ Бгр. 2506.  
Сухіе Аврала Ст. 1060.  
Сухая Вязовка Нк. 4828.  
Суходоль Ст. 1250.  
Сухой Отрогъ Нк. 4521.  
Сухой Уголь См. 481.  
Сухорѣчка Бгл. 1970.  
Сходнево Бгл. 1698, 1969.  
Съзъжее Бз. 3448.  
Сърейка См. 15.  
Сытовка Нк. 4345.  
Сѣверовка Бгл. 1730.  
Сѣдовка См. 826.  
Сѣрноводскъ Бгр. 2712.  
Сюндюкъ Бгл. 1907.

## Т.

Табуновка Бз. 3011.  
 Табурное Ст. 915.  
 Таволжанка Бз. 3916; Нк. 4836.  
 Таганчевский пос. Нк. 4147.  
 Тажбулатъ-Кустьяново Нк. 4257.  
 Тайсуганъ Бгл. 1767.  
 Тактарова-Урдала Бгл. 1972.  
 Таллы Бз. 3762.  
 Таловка Нв. 5159.  
 Таловое Нк. 4557.  
 Тамбовка Нв. 5082.  
 Тарлыковка Нв. 5830.  
 Тарлыкъ Нв. 5831.  
 Тарпановка Бз. 3213, 3402.  
 Тархановка Бгр. 2227.  
 Тарханы Бгр. 2894.  
 Татарская Тумбарла Бгл. 1513.  
 Татарский Байтуганъ Бгр. 2144.  
 Татарский Калмаюръ Ст. 960, 964.  
 Татарский Кандызъ Бгл. 1862.  
 Татарское Урайкино Ст. 1155.  
 Таузаково Бгр. 2729.  
 Ташелка Ст. 1256.  
 Ташла Ст. 1032.  
 Ташлы Бгл. 1423.  
 Твердиловка Бз. 3816.  
 Телешовка Нк. 4106.  
 Теликовка Нк. 4086.  
 Телъгино См. 484.  
 Теляуза Нв. 5134.  
 Тенъево См. 681.  
 Тепловка Нк. 4841.  
 Теплый Станъ Ст. 941.  
 Тергала Бгр. 2877.  
 Терebilовка Бгр. 2539.  
 Терентьевка Ст. 1274, Бгр. 2615.  
 Терновка Нв. 5834.  
 Тетвель Бгл. 1758.  
 Тимашево Бгл. 1756, Бгр. 2388.  
 Тимофеевка Ст. 1051.  
 Тимошкино Бгр. 2910.  
 Тимяшево Бгл. 1997.  
 Тинарка Ст. 1292.  
 Тирисъ-Усманово Бгр. 2437.  
 Титовка См. 698.  
 Тихвинское См. 44.  
 Тихоновка См. 195. Бгл. 2024; Бз. 3717.  
 Тинскъ Ст. 1272.  
 Ткацкий пос. Нк. 4109.  
 Т-во 14-ое Бгл. 1828.  
 Тойкино Бгл. 1384.  
 Токтаровъ пос. Бгл. 1711.  
 Толкаевка Бз. 3193.  
 Толмачевка Бз. 3823.  
 Толстовка См. 153; Нк. 4202, 4307.  
 Толстово-Погромский пос. Бгр. 2472.  
 Тонкошуровка Нв. 5839.

Тоузаково Бз. 3938.  
 Токкое Бз. 3896.  
 Тремасовъ Кустъ См. 242.  
 Тримихайловка Бз. 3635.  
 Трифоновка Бгр. 2792.  
 Троицкая См. 434.  
 Троицкое См. 700; Бгр. 2940, 2954; Бз. 3491.  
 Тростянка См. 399, 739; Бз. 3589, 3639, 3774; Нк. 4684.  
 Тростянский См. 246.  
 Трофимовка Бз. 3932.  
 Туарма Бгл. 2001.  
 Тукшумъ См. 327.  
 Тульская Бз. 3493.  
 Тульская Мананка См. 280.  
 Тумутуъ Бгл. 2010.  
 Тушиковка Бз. 3909.  
 Тушичевский пос. Нк. 4234.  
 Тургенево Ст. 959.  
 Турханка Бгр. 2682.  
 Тяглое Озеро Нк. 4839.

## У.

Убейкина Бгр. 2239.  
 Угловка Нк. 4199.  
 Уголь См. 339.  
 Удъльная Маянга Нк. 4508.  
 Узморье Нв. 5870.  
 Узюково Ст. 1033.  
 Украино Нк. 4127.  
 Уметъ Каралыкъ Нк. 4540.  
 Унтервальденъ Нк. 4713.  
 Уразаево Бгл. 1385; Нк. 4422.  
 Уразигильдино Ст. 1156.  
 Урбахъ Нв. 5499.  
 Урманалеевка Бгл. 1975.  
 Урмышлы Бгл. 1590.  
 Урсаево Бгл. 2011.  
 Урсала Бгл. 2022.  
 Урсальбашево Бгл. 1737.  
 Урусово-Александровка См. 659.  
 Уруссы Бгл. 1418.  
 Усакла Бгл. 1660; Бз. 3775.  
 Усатово Нв. 5053.  
 Усманка Бз. 3915.  
 Усманово Бгл. 1905.  
 Успенка Бгр. 2706; Нк. 4206.  
 Успенская Нв. 5570.  
 Устимовка Нк. 4561.  
 Устье Сухой Ръчки См. 455.  
 Усть Караманъ Нв. 5133.  
 Утевка Бз. 3930.  
 Утекаево Нк. 4260.  
 Учаллы Бгл. 1908.

## Ф.

Фаевка Бгл. 1771.  
 Фаевское Т-во Бгл. 1937.

Федоровка См. 148, 332, 498, 1304; Бгр. 2209;  
Бз. 2999, 3492, 3591, 3630; Нк. 4226,  
4232; Нв. 5780.

Федоровский Сыртъ Бз. 3706.

Федотовка Бгл. 1838.

Фейзулово См. 636.

Феклинка Бз. 3508.

Ферапонтовка Бз. 3000.

Филипповка Ст. 1106; Бгр. 2439; Бз. 3452,  
3475, 3933.

Филипповское Т-во Бгр. 2441.

Филипсфельдъ Нк. 4220.

Фоминовка Бгл. 1673.

Фомичевка Бгл. 1569.

Франкрейхъ Нв. 5854.

Фрезенталь Нв. 5497.

Фрезенгеймъ Нв. 5242.

Фриденбергъ Нв. 5849.

Фриденфельдъ Нв. 5480.

Фюрстенштейнъ См. 315.

## Х.

Хансвергино Бгл. 1860.

Харитоновка Нк. 4555.

Харьковка Нв. 5874.

Хасяново Нк. 4256.

Хворостянка Нк. 4847.

Хемневка См. 358.

Хилково См. 746.

Хирьково Бгл. 1611.

Хлыстуновский Нк. 4620.

Хлѣбновка Нк. 4860.

Хмѣлевка Ст. 1291; Бгр. 2148.

Холмовка Бгл. 1386.

Хомутинка Нв. 5879.

Хомяковка Нк. 4347.

Хорошенское См. 238.

Хорошиловка Бгл. 1662.

Хрящевка Ст. 1296.

Хуторской Бгл. 2053.

## Ц.

Царсва Награда Бгр. 2284.

Царевщина См. 533.

Царская Александровка Бз. 3756.

Цугъ Нк. 4687.

Цюрихъ Нк. 4074.

## Ч.

Чаблинка Бгр. 2543.

Чалпы Бгл. 2012.

Чашигъ Ст. 1166.

Чекалино См. 778; Бз. 3766.

Чекалинскія Вершины Бгр. 2125.

Чеканъ Перевозъ Бгл. 2038.

Чемаловка Бгр. 2828.

Чемаревка Бгл. 1563.

Чемодуровка Бгл. 1753.

Чепурновка Бгр. 2928; Бз. 3640.

Чердаклы Ст. 1323.

Чердаковский Нк. 4533.

Чербаево Нв. 5878.

Черемшанская Крѣпость Бгл. 1597.

Чергасский пос. Нк. 4149.

Чернава Нк. 4874.

Черная Падина Нв. 5143.

Черная Рѣчка См. 807.

Черненькая Нк. 4528.

Черниговка Нк. 4560.

Черновка См. 237; Бгл. 1556; Бз. 3937.

Чернорѣчье См. 804.

Черный Ключъ Бгл. 1371, 1721.

Черный Улусъ Ст. 925.

Чесноковка См. 202, 345; Бгр. 2527; Бз. 3008.

Четырла Бгл. 2074.

Четыровка См. 438.

Чибриковка Бз. 3777.

Чиганлы Бгр. 2215.

Чирковка Нк. 4863.

Чирково Бгл. 1928.

Чистовка См. 822.

Чистое Плесо Нв. 5144.

Чубовка См. 16.

Чувашскіе Липяги См. 94.

Чувашский Калмаюръ Ст. 960.

Чувашский Сусканъ Ст. 1297.

Чувашское Афонькино Бгл. 1801.

Чувичи Нк. 4848.

Чугунка Нв. 5257.

Чулаево Бгл. 1815.

Чурюмовъ Уголь Ст. 924.

Чути Бгл. 1725.

Чуфаровка Бз. 3831.

## Ш.

Шабаловка См. 483; Бз. 3671.

Шабановка См. 326.

Шаловъ Нв. 5047.

Шалтинский выс. Бгр. 2169.

Шаталовка Бгл. 1607.

Шатравское Т-во Бз. 3074.

Шафгаузенъ Нк. 4072.

Шахматовка Бз. 3633.

Шаховка Нв. 5256.

Шендорфъ Нв. 4923.

Шентала Бгл. 2088.

Шенталь Нв. 4925.

Шенфельдъ Нв. 4926.

Шерлама Бгл. 1482.

Шестайгино Бгр. 2679.

Шестаковка Бз. 3064.

Шестаковское Товарищество Бгл. 1612.

Шестопаловка См. 432.

Шешлинка Бгл. 1977.

Шешминская Крѣпость Бгл. 1803.

Шиланский Ключь См. 750.  
Шиловка См. 224.  
Шиншиновка Нк. 4492, 4743.  
Широченка Бз. 3191.  
Ширяевка Ст. 1262.  
Шкотовка Нк. 4182.  
Шланка См. 853.  
Шмигино Нв. 5758.  
Шпановка 1-я См. 458.  
Шпановка 2-я См. 832.  
Штразендорф Нв. 4930.  
Штракерау Нв. 4920.  
Штрасбург См. 319; Нв. 5853.  
Шугурово Бгл. 1897.  
Шугушла Бгл. 1899.  
Шулаевка Бз. 3393.  
Шумейка Нв. 5046.

**Щ.**

Щигровка См. 422.  
Щигры Нк. 4876.

**Э.**

Экгеймъ Нв. 5475.  
Эренфельд Нв. 5481.  
Эрнестинендорф Нк. 4219.  
Эстонка См. 462; Нв. 5123.

**Ю.**

Юговка Бз. 3202.  
Юлтемирово Бгл. 1900.  
Юлтыево Бз. 3973.  
Юлевский Нк. 4375.  
Юматовка Бгр. 2226.  
Юрманка Ст. 870.  
Юрьевка Ст. 869.

**Я.**

Яблонка См. 430.  
Яблонька Нв. 5825.  
Яблонный Врагъ Нк. 4829.  
Яблонный Гай Нк. 4323.  
Ягодина См. 447.  
Ягодная Нв. 4924.  
Ягодное См. 748, Ст. 1358; Бз. 3772.  
Языково Бз. 3509.  
Якобьевка См. 401.  
Яковлевка Бгр. 2212; Бз. 3424, 3637, 3764.  
Яковлево Бгл. 1623.  
Яковлевское Т-во Бгр. 2440.  
Якутино Бз. 3335.  
Ямашево Бгл. 2023.  
Янкенкульский Бгл. 2050.  
Яновка Бгр. 2950.  
Ясневского Т-ва (1, 2, 3) Ст. 1185, 1186, 1187.  
Ястребовка Бгр. 2463.

# АЛФАВИТНЫЙ УКАЗАТЕЛЬ (второй)

фамилій владѣльцевъ хуторовъ, усадьбъ, водяныхъ мельницъ, лѣсныхъ пикетовъ, сторожекъ и прочихъ населенныхъ мѣстъ, не вошедшихъ въ первый алфавитный указатель.

(Сокращенія при фамиліяхъ такъ-же, какъ и въ первомъ алф. указателѣ, означаютъ уѣзды, а цифры при сокращеніяхъ №№ списка .)

## А.

- Аббейдулино Нв. 5001.  
«Абдулино» Бгр. 2695.  
Абдулгагирово Бгл. 1816.  
Абдулевскаго общ. Бз. 4049.  
Абдулина Бгл. 1473.  
Абдулхакимовой Бгл. 1437.  
Абловыхъ См. 555.  
Абрамова См. 708.  
Абросимова См. 301.  
Авдѣва Нк. 4658.  
Авдѣва-Немова Нк. 4660.  
«Аверкино» Бгр. 2139.  
Авинова Бз. 3837.  
Агапова Нв. 5537, 5606.  
Агѣва Бгр. 2351, 2495, 2496, 2923.  
Аделаидовскаго Общ. Бгр. 2863.  
Адлеръ Нв. 5403.  
Азаревичъ Бгр. 2567, 2665.  
Азаровыхъ Нк. 4139.  
«Азиковъ» Бгр. 2544.  
Азнабаева Бгр. 2901.  
Айрихъ Нв. 5014.  
Акимова Бз. 3616; Нк. 4758, 4759, 4760.  
Акимовскаго Тов. Нк. 4642.  
Акимина Нв. 5176.  
Акирова Нк. 4280.  
Аксакова Бз. 3560, 3743.  
Аксаковой Бз. 3516.  
Аксютина Бз. 3802.  
Аксютинной Бз. 3183.  
Аксютинныхъ Бз. 3803.  
Агчурина Нв. 5740.  
Алашеева Бз. 3791, 3792.  
Алашеевой См. 789.  
Александрова Бгл. 1442, 1443, 1444; Нв. 5296.  
Александровскаго тов. Нк. 4486.  
Александровская с.-х. зем. шк. Бз. 3623.  
«Александровская Пустошь» Бз. 3349.  
«Александровскій» Нк. 4465.  
Александровыхъ Нв. 5295.  
Алексадро-Невскаго муж. монастыря Бгл. 1643, 1894.  
«Александровъ-Гай» Нв. 4914.  
«Александрталь» Нв. 5426.  
«Александрфельдъ» Нв. 5424.  
Алексѣва Бгл. 2082; Нв. 5622.  
Алексѣвыхъ Нв. 5461.  
«Алексѣвскій» Бз. 3853.  
Алекенкова Нв. 5163.  
Алмазова См. 354.  
Апаньевыхъ Бз. 3874.  
Анданокъ Бгр. 2503.  
Андреева См. 691; Бгл. 1462; Нв. 4992, 5169.  
Андреевскаго тов. Бгр. 2643; Бз. 3003.  
«Андреевскій» Бгл. 1959.  
Андреевна См. 696.  
Андрюшева См. 768.  
Аникиныхъ Бз. 3795.  
Анисимова См. 650; Бгл. 1744.  
«Анисовка» Нв. 5722.  
Аничкова Бгл. 1885.  
«Анненскій» Бз. 3990.  
Анрець Нв. 5455.  
Антимоновыхъ Бгр. 2965.  
Антипенкова Нв. 5200.  
Антипова Бз. 3181.  
Антовыхъ Бгл. 2069.  
Антонова Нв. 5198, 5199, 5216, 5304, 5335.  
Антоничева Нк. 4878, 4879.  
Антоновыхъ См. 140.  
«Антоновскій» Бгр. 2848.  
Анциборъ Бгр. 2163.  
Ашгъ Нв. 5838.  
Арбузовой См. 113.  
Аргамакова Бгр. 2667.  
Аргамаковыхъ Бгр. 2638.  
Арешина Нк. 4301.  
Аржанова См. 380, 505, 675, 759, 776; Ст. 1314, 1322; Бгр. 2196, 2197, 2377, 2490; Бз. 3592, 3707, 3708, 3761, 3784, 3785, 3786, 3787, 3803, 3914; Нк. 4135, 4187, 4214, 4397, 4497, 4591, 4768, 4770, 4776, 4790, 4835, 4877; Нв. 4979.  
Аристархова Бз. 3580.  
Аристова Бгл. 1639.  
Аристъ Нв. 5007.  
«Арнаутскій» Нк. 4312.  
Арсеньева Бгл. 1669; Бгр. 2831, 2834.  
Артамонова Бгр. 2108.  
Артемьева Бгл. 1777, 1778.  
Артеъ Нв. 5742.  
Автюшкова Нв. 5605.  
Архинова Нв. 5063.  
Арчибасова Бгр. 2379.  
«Асекѣво» Бгр. 2909.

Астафьева Бгр. 2489, 2963.  
Астафьевыхъ Бз. 3182.  
Афанасьева См. 536; Бгл. 1431, 1691, 1692,  
1693; Нк. 4063; Нв. 5412.  
Афанасьевыхъ Нв. 5410.  
Афонасьевой Бгл. 2019.  
Ахметзянова Бгл. 1392, 1402, 1410, 1474.  
Ахметзяновыхъ Бгл. 1452.  
Аюповыхъ Нв. 5771.

**Б.**

Бабина Бгл. 1742.  
Баблина Нк. 4500.  
Бабошкина Нв. 5640.  
Багрянинского общ. Бгр. 2862.  
Баданова Бгл. 1744.  
Бадылина Ст. 1237.  
Бадовского Нк. 4173.  
«Баженовский» Бз. 3934.  
Базарова Бз. 3444.  
Баздырева Бгл. 1580.  
Базичева Бз. 3160.  
Баричевыхъ Бз. 3163.  
Базырова Нв. 5738.  
Байкова Бгр. 2228.  
«Байковъ» Бгр. 2545.  
Байскихъ Бз. 3032.  
Бакалдина Бгл. 1925.  
Балаздина Бгл. 1995.  
Баламожныхъ Нк. 4785.  
Балахонцева Бгл. 1987, 1991, 1994.  
Балашева Бгл. 1514; Нв. 5669.  
Балашевой Бгл. 1789, 1790.  
Балбошина Бгл. 1641.  
Балбошинныхъ Бгл. 1432.  
Балейского общ. Бз. 3099.  
Балейского тов. Бз. 3094.  
Балясникова Нк. 4274.  
Баннова См. 814.  
Бантюкова Бз. 4020.  
Барангулова Бз. 4010.  
«Баратаевская Маянга» Нк. 4081.  
Баргодина Бз. 3232.  
Баронского общ. Нв. 5271.  
Барской Ст. 1145.  
Барский Бз. 3304.  
Барсукова Ст. 917, Бз. 3647.  
Барченкова См. 383, 384.  
Барченковыхъ См. 382.  
Барышева См. 356.  
Баряевой Бгл. 1535.  
Басаковыхъ Бз. 3357.  
Бастрикинныхъ Бз. 3329.  
Батулина Бгр. 2773.  
Батаева Бз. 3227.  
Баталкица Ст. 1015.  
Батищева Бз. 3236.  
Баткова Нв. 5168.  
Батракаского общ. См. 406.  
Баукина Ст. 1300.

Баумгартенъ Нк. 4094, 4203.  
Бауэръ Нк. 4084.  
Бахметьева Бз. 3653, 3654.  
Бахметьевыхъ Бз. 3656.  
Бахтиярова Бз. 3989.  
«Бахтуринский» Нв. 5109.  
Бахтѣева Ст. 1011, 1013.  
Башаринныхъ Нк. 4102.  
Башкина Нк. 4413.  
Башкиныхъ Нк. 4478.  
«Башкирский» См. 495.  
Башмакова См. 296.  
«Безводовский» Бгр. 2551.  
«Безенчукъ» См. 179.  
«Безенштамъ» Нв. 5099.  
Безусакъ Нк. 4380.  
«Безсмертный» Нв. 5648.  
«Безымьянная» Нв. 5724.  
Бейземана Нв. 5816.  
Бекъ-Булатова Бгл. 2018.  
Беккеръ Нв. 5503.  
Бендера Нв. 5887.  
Бердникова Нк. 4380.  
Бережнова Нв. 5066.  
Бережного Нв. 5860.  
«Березняки» Нв. 5760.  
Березняковой Бгр. 2939.  
Бессарабова Бгр. 2644.  
Вестужековой См. 525.  
Бесѣдина Бгл. 1879.  
Вибикова Нк. 4738.  
Бизянова Бз. 3306.  
Викбова Бгл. 1989.  
Бикмуллина Бгл. 1492.  
Бирюкова Нк. 4670; Нв. 5552.  
Биттигера Бгл. 1884.  
Биттеръ Нв. 5676.  
Благодатнаго Бгл. 1968.  
Благодатова Бгр. 2663.  
Благодатовыхъ Бгр. 2639.  
Благонадеждина См. 716.  
Блудова Ст. 1225.  
Боброва Бгл. 1446, 1451, 1495, 1947.  
Бобровыхъ Бгл. 1946.  
Бобринского тов. Нк. 4867.  
Бобылева Бгр. 2355.  
«Богатое» Бз. 3596.  
Богатырева См. 137; Бгр. 2207, 2375, 2380.  
Богданова Нк. 4574.  
Богдановича См. 121.  
Богоболова Нв. 4894.  
Боголюбовского общ. Бз. 3101.  
Богомолова Нк. 4364.  
Богушевского Нв. 4989.  
Бодягина Нв. 5219.  
Бодѣ Бгр. 2443.  
Боккъ Нк. 4515.  
Болдырева Бз. 3361.  
Болонихина Ст. 1118.

Болтунова Бз. 3618, 3621.  
Большакова Бз. 4028, 4029.  
Борель Нв. 5810.  
Борискино-Игарского общ. Бгр. 2855.  
Борисова Бз. 4000.  
Вормотина Нк. 4505.  
Бочкарева Бгр. 2104.  
Бочкаревых Нк. 4394.  
Борцева Бз. 4028, 4029.  
Боянусъ Бгр. 2395, 2403.  
Бражникова Бгр. 2634.  
Бражниковых Бгр. 2936.  
Брандтъ Бгр. 2554.  
Братскаго тов. Бз. 3002.  
Бредихина Нв. 5162, 5171.  
«Броттъ» Нв. 5866.  
Брунсера Нв. 5079.  
Брусняцевых См. 111.  
Брындина См. 715.  
Брюммеръ Ст. 1144.  
Брянчаниновой Бгр. 2974, 2975.  
Бубнова Нв. 5528.  
Бубновых Нв. 4996.  
Бугурусланскаго гор. общ. Бгр. 2645, 2669.  
«Бугурусланъ» Бгр. 2675.  
Бузыкъ Нв. 5677.  
Бузулукскаго муж. мон. Бз. 3263, 3650.  
Бузулукскаго жен. мон. Бз. 3614.  
Букарова Ст. 1270.  
Букина Бз. 4019; Нк. 4437, 4603.  
Букьева Нв. 5744.  
Булдакова Бз. 3155, 3174, 3175, 3185.  
Булдаковой Бз. 3866.  
Булыгина Бз. 3115, 3116.  
Бульбиной Бгл. 1593, 1594.  
Бураникова Бгл. 1889.  
Бурдакова Бгл. 1924.  
Буркова Ст. 1034, 1108, 1110, 1268, 1238  
1279.  
Бурнаева См. 714.  
Бутлерова Бгл. 1424, 1425, 1430, 1449, 1515.  
Буянова Нк. 4761.  
Быкова Бгл. 1596.  
Бычкова Бгл. 1469.  
Вѣгунова Бгл. 1985.  
Вѣлановскихъ Бз. 3652.  
Вѣлентьевыхъ Бз. 3849.  
«Вѣлианскій» Бз. 3712.  
Вѣлова Бгл. 1775, 1881; Бгр. 2431.  
Вѣлоклова Бз. 3485.  
Вѣлопухова Бз. 3500.  
Вѣльковской Нк. 4677.  
Вѣльскихъ Бз. 3797.  
Вѣляева См. 262; Нв. 5532.

## В.

Вагензейтнера Нв. 5811.  
Вагнера Нв. 5041.  
Ваземъ Нв. 4954.  
«Валентиновскій» Бгр. 2242.

Валль См. 769.  
«Валуйка» Нв. 5818.  
Вандыглевыхъ Бз. 3848.  
Ванякиной Бз. 3206, 3207.  
Вараксъ Нв. 5303.  
Варапаева См. 129.  
«Варваринскій» См. 164.  
«Варварохлоповскій» Нв. 5815.  
Варевцева См. 693.  
Варенниковой Бз. 3644.  
Варламова См. 577.  
Васильева Ст. 1070, 1226.  
«Васильевскій» Бгр. 2546; Бз. 3530.  
Василепко Нв. 5348.  
Вдовина Нв. 4597, 5395, 5407, 5408, 5445,  
5452, 5453, 5463.  
Вдовушкина Нк. 4765.  
Веберъ Нв. 5809.  
Вельць Бгр. 2102, 2938; Бз. 3171.  
Вербицкаго Нк. 4704.  
Вернеръ Нв. 5468, 5639.  
Вестманъ Бгл. 1963.  
«Ветелки» Нк. 4569.  
«Верхне-Лѣкаревскій» Бгр. 2957.  
«Верхне-Плесскій» Нв. 5875.  
«Верхній-Проваль» Нв. 5431.  
Верховскаго См. 367.  
Вершинина См. 694.  
Вершкова Нв. 5884.  
Вилеръ Бз. 4040.  
«Винно-Банново» Бгр. 2385.  
Виноградова Ст. 1331, 1332, 1334, 1342,  
Бз. 3881.  
Винокурова Бгр. 2885.  
«Винчаговъ» Бз. 3760.  
Виссаріонова См. 490.  
«Винолесевскій» Бгр. 2787.  
Вишневскаго Нк. 4241.  
Вишнякова Бгр. 2268, 2269.  
Владимирова Бгл. 1645; Нв. 5234.  
«Водянка» Нв. 5736.  
Восводской Нк. 4780.  
Военнаго Вѣдомства См. 731.  
Вознесенскаго жен. мон. Нк. 4316.  
Войновскаго Бгр. 2559.  
«Волга» Нв. 5720.  
Волкова См. 535, 604; Ст. 986, 1140, 1336;  
Нв. 5129.  
Волковыхъ Бгр. 2322.  
Волковыхъ-Каретниковыхъ Ст. 1335.  
Кп. Волконской Бгр. 2561.  
Волоховой Ст. 1312, 1315.  
Волченко Нв. 5790.  
Вольскаго Бгр. 2720.  
Вольфъ Нв. 5500.  
Волынкина См. 63, 75.  
Волынскаго Бз. 3303.  
Воробьева Бгр. 2769; Бз. 3562.  
Ворожейкина См. 602, 631.

Ворисбехера Нв. 5814.  
Воромсбехера Нк. 4300.  
Гр. Воронцова-Дашкова Нк. 4174, 4175, 4176,  
4665.

Воскресенский единов. мужск. мон. Нк. 4384.

Воспушкова Нв. 5608.

Вострова См. 566, 567.

«Всесвятский» Нв. 5098.

Вуковывровского тов. Бгр. 2692.

Вьюшкова Нв. 4987, 5004, 5628.

Вьюшковых Нк. 4155.

Вьропаева См. 812.

Въчканова Бз. 3558.

«Въчно-Молоканский» Нк. 4583.

«Въчный» Нк. 4462.

«Вятский» Бгл. 2070.

## Г.

Гаасъ Нв. 5126.

Гавсеровского См. 563.

Гагрилова Ст. 1248; Нк. 4599.

Гавриловых Бз. 3089.

Кп. Гагариной Нв. 5336, 5337.

Галаева Бгл. 1438.

Галиева Бгл. 1466.

Галиулина Бгл. 1390, 1391.

Галка Бз. 3537.

Галкина См. 138, 139.

Галкиных Нк. 4771.

«Галкинский» Нв. 5859.

«Галковский» Бгр. 2494.

«Гамалъевка» Бз. 3056.

Гамулина Бгл. 1407.

Гансау Нв. 5249.

Гарина Бз. 3367, 3838.

Гаринной Бз. 3865.

«Гармышовка» Нв. 5745.

Гасловских Ст. 1219.

Гашгузова Бз. 3470.

Гербъ Нв. 5006.

Гейденъ Нв. 5282.

Гейнингъ Нв. 4978.

Гема Нк. 4657.

Гевингъ Нв. 5075, 5279.

Герасимова Нв. 5741.

Герасимовой Бгл. 1388.

Гергейрейдеръ Нв. 5040.

Германъ Нв. 5867.

Гермышъ Нв. 5064.

Гертье Нв. 4947.

Гизятулина Бгл. 1406.

Гильшинъ Бгл. 1782.

Гиллертова Бз. 3880.

Гильденбергъ Нв. 5698.

Гиммея См. 564, 570.

Гингъ Нк. 4365.

Гинтеръ Бз. 3228, 3381.

«Гирцевский» Нк. 4794.

Гирфанова Бгл. 1996.

Гиршфельда Бгр. 2851.

«Главная» Ст. 1017.

Гладышева Бз. 3575.

Глужихъ Бз. 4013.

Глухова Бз. 3577; Нк. 4451.

Глуховых Нк. 4784.

«Глуховъ» См. 355.

«Гмелинская» Нв. 5869.

Гниломедовых Нк. 4142.

Гнольных Нв. 5763.

Гр. Голенищева-Кутузова Бгр. 2731, 2736, 2737,

2738, 2739, 2755, 2764, 2765, 2774,

2775, 2776, 2777, 2778, 2779, 2780,

2781, 2782.

Кп. Голицина Бгр. 2973.

Кп. Голицинной Бгр. 2421.

Годванова См. 810.

Головина См. 678.

Головиных См. 595.

Головкина Бгл. 1397.

Головка Нв. 5036.

Голощанова Бз. 3035.

Голубева Нв. 5238.

Голубятникова Бгр. 2109.

Голышикина Бгр. 2502.

«Голяко» Нк. 4588.

Голякова Нв. 5549.

«Гонтаръ» Бз. 3076.

Горбатова Нв. 5175, 5230.

Горбова Нв. 5646.

Горбунова Бгл. 1951; Бгр. 2662.

«Горбъ» Нк. 4600.

Горина Бгр. 2117; Нк. 4428.

Горнова Бз. 4047.

Горнь Нв. 5695.

«Горнь» Нв. 5877.

Городецкого Бгр. 2766, 2784, 2785.

Городецких Бгр. 2760, 2786.

«Городецкий» Бгр. 2847.

Городищенского Т-ва Ст. 1356.

Госуровой См. 794.

Горшкова Бгр. 2115.

«Горыновский» Бгр. 2961.

Горьлова Нв. 5165.

Горяинова Нк. 4167.

Горячева Бгл. 1958.

«Грачевка» Бз. 3122.

Гребенщикова Бз. 3522.

Грещаникина Ст. 1182.

Гречухиных Нк. 4474.

Грибе Нк. 4315.

Гридасова Нк. 4332.

Григорьева Бгр. 2754; Нв. 5892.

Гришина Бгр. 2425.

Гросманъ Ст. 1312, 1315.

Грумбладт Бз. 3806.

«Грызлы» Нк. 4814.

«Грѣводовъ» Нк. 4612.

Грязнова См. 268, 755.



Губайдуллина Бгл. 2073.  
Губарева Нк. 4186.  
Гувва Нв. 5614, 5623.  
Гудусь Нв. 5617.  
Гудыма Нк. 4646.  
Гузева Нв. 5526.  
Гулинскаго См. 37.  
Гурова Бгр. 2560; Бз. 3156, 3157, 3158, 3179.  
Гутинцева Нв. 5527.  
Гурьянова Бгр. 2105.  
Гусарова Бз. 3907.  
Гусаровой Бз. 3615.  
Гусева Ст. 1238, Нв. 5655.  
Гусевой Бгл. 1396.  
Гусевых Бз. 3947, Нв. 5793.

#### Д.

Давлетбаевых Бгл. 1965.  
Давлетшина Бгл. 1964.  
Дайгеръ Нв. 5276, 5277.  
«Даль» Нв. 5827.  
Дальнова См. 623.  
Дамергъ Нв. 5705.  
Дамеръ Нв. 5671.  
Данилова Ст. 1028.  
Данненберга Бз. 3956.  
Даринской Бгл. 1918.  
Дворникова Бгл. 1426, 1429, 1453, 1454, 2062,  
2063, 2064.  
Дворниковых Бгл. 1428.  
Дворцова Нв. 5529.  
Двоязыкина Нв. 5635.  
Дебу Ст. 1223.  
Деграфъ Нв. 4990.  
Дельвигъ Нк. 4479.  
Демахина Нк. 4513.  
Дементьевой Бз. 3315.  
Демидова См. 816, Нв. 5025.  
«Демьясь» Нв. 5472.  
Денежкина См. 110.  
Денисова Бгл. 1955.  
«Дергунь» Нк. 4573.  
«Дизендорфъ» Нв. 5863.  
Димидовой Бгр. 2888.  
Динеръ Нв. 4943.  
Дмитріева См. 526, Бгр. 2356.  
Дмитріевой Бгл. 1537, 1539.  
Добрыниных Бз. 3805.  
Докучаевой См. 58, Нк. 4853.  
Докшина Бгл. 1917.  
Долговой Ст. 1068.  
Долговых Бз. 4036.  
Долгожестовскаго тов. Бз. 3044.  
Долгорукой См. 104.  
Дольнова См. 625.  
Домникова Нк. 4448.  
«Дороганскій» Нк. 4329.  
Дорофьева Ст. 913.  
Дорошка Бз. 3518, 3519.

Дохлава Нк. 4185, 4191, 4194, 4281, 4367,  
4696.

Дроздовой Бгр. 2648, 2673.  
Дронова Нв. 5616.  
Дрямова Нв. 5293.  
Дрянцова Ст. 1181.  
«Дубовой» Нв. 5485.  
Дувинкь Бгр. 2937.  
Дудина Бз. 3439.  
«Дудковскій» Нк. 4059.  
Дунаева Бгр. 2800, 2801.  
Дурасовой Бгр. 2883.  
Дьякова См. 136, Нк. 4737.  
Дьяковой Бгл. 1853, 1855.  
«Дьяковскій» Нв. 5747.  
Дылдина См. 719.  
Дятловых Бгр. 2323.

#### Е.

Еврафовой См. 795.  
Евдокимова Нк. 4468, 4470.  
Евдокимовой Нв. 5792.  
Евстигнѣевых Бз. 3360, 3875.  
«Ега» Бгр. 2142.  
Еганъ Нв. 5149.  
Егоровых См. 377, 690.  
Екатериненштадтскаго общ. Нв. 5090.  
Екатеринославскаго Т-ва Бз. 3348.  
Елачичъ Бгл. 1792, 1793, 1794, 1795, 1796,  
1797, 1798, 1799.  
Емелиных Бз. 3180, Нв. 5021.  
Елисѣева Бз. 3225.  
Елиазарова Бгл. 1883.  
Елишина См. 545, 790.  
Емельянова Бгр. 2504.  
Ендурайкинскаго общ. Бгр. 2182.  
Еникучева Бгл. 1891.  
Енина Нв. 5660.  
Епанешниковой Бгр. 2442.  
Епифанова Бз. 3204.  
«Ерзовскій» Бз. 4007.  
Еременко Нв. 5353.  
Еремина Ст. 1269, Нк. 4441.  
«Ерикъ» См. 178.  
Еримѣева Бз. 4023.  
Ермакова Бгр. 2759; Нк. 4502, 4671; Нв. 5360.  
Ермаковскаго См. 118; Бгр. 2100.  
«Ермаковскій» Бгл. 2071.  
Ермахина Нк. 4663.  
Ермолаева Бгл. 2005, 2006.  
Ермолаевой Бгл. 2004.  
«Ерусланъ» Нв. 5795.  
Ерыглинскаго общ. Ст. 954.  
Ерышева Бз. 3405.  
«Ершово» Нв. 5595.  
Еселева Бгр. 2267.  
Еселевой Бгр. 2266.  
Ефимова Нв. 5030.  
Ефимовича Нв. 5344.

**Ж.**

Жарковых Нв. 5392.  
 Жданова Бгл. 1949, 1950, 1956; Бз. 3846,  
 3867, 3870, 3871; Нв. 4904.  
 Желнина Ст. 1035.  
 Желудкова Нв. 5237, 5312, 5321.  
 Жемчужниковой Бгр. 2394.  
 «Жеребцовский» См. 669.  
 «Жигули» См. 131.  
 Жижина Нв. 5429.  
 Жирнова См. 651.  
 Жоголева Нк. 4545.  
 Жоголевых Бз. 3117, 3328.  
 Жолинина Ст. 1067.  
 Жулидова Нв. 5319, 5466, 5577, 5582, 5737.  
 Жулидова Нв. 5466.  
 «Жулидово» Нв. 5598.  
 Жуликова Нв. 5177.  
 Жулина См. 381, 837.  
 Журавлева Бгр. 2607; Бз. 3387; Нк. 4189,  
 4392, 4725; Нв. 5385.  
 «Журавлинский» Нк. 4593.

**З.**

«Завидновский» Бз. 3377.  
 «Завьялово» Бгр. 2326.  
 Завьяловых Нв. 5782.  
 Заглядина Бгл. 1471.  
 «Заглядино» Бгр. 2908.  
 Загрядского См. 385, 835, 836.  
 Загрядских См. 372.  
 Задкова Нв. 4982, 5634.  
 Зайтова Бгл. 1957.  
 Зайцева См. 1019.  
 Залогина Нк. 4409.  
 Зарцкова Нв. 5313.  
 «Затишье» Бгр. 2609.  
 Захарова См. 249.  
 Зацбина 1541.  
 Зацбиных Бз. 3946.  
 «Звенигородской» См. 396.  
 Зейферт Нк. 4338; Нв. 5028, 5266, 5382.  
 «Зеленка» Нк. 4075.  
 «Зеленка Золотурская» Нк. 4689.  
 Земить Бгр. 2491.  
 Земцова Нв. 5186, 5187, 5298, 5316, 5746.  
 Земченкова См. 796.  
 Зернова Нв. 5563.  
 Зерюнова Бгл. 1491.  
 Зибарова Бгр. 2899.  
 Золотова Нв. 5221.  
 Золотухиных Бгр. 2350, 2635, 2966.  
 «Зоревъ» Бгр. 2959.  
 Зорина Нв. 5543.  
 Зоркина См. 354.  
 Зотова См. 622, 695.  
 Зотовой Бгр. 2964.  
 Зубанова Нк. 4275.

Зубарева См. 818; Бз. 3241.  
 Зубкова Бгр. 2606.  
 Зубковой Бз. 3953.  
 Зубовъ Нк. 4440.  
 Зуровой Нв. 5388.  
 Зюрининых См. 26.  
 Зябкина Нк. 4579.  
 Зябкина-Михайлова Нк. 4605.

**И.**

Ибатуллина Бгл. 1702.  
 Ивакиной Ст. 1216.  
 Иванова См. 124; Бз. 3486, 3661, 3834, 3843,  
 3854; Нк. 4503.  
 Ивановой Бз. 3167; Нв. 5519.  
 Ивановых Бз. 3922; Нв. 5373.  
 Иванченко Нв. 5716.  
 Игаева Бгр. 2597.  
 Игнатьева См. 813; Нк. 4872.  
 Иконникова Нв. 5430.  
 Ильина Бгл. 1387, 1966; Нв. 5704.  
 Ильинова Нв. 5164.  
 Императорского Человѣколюбиваго Общ. Нк. 4551.  
 Инжеватова См. 74.  
 Иневатовского тов. Бз. 4004.  
 Инькова Бгл. 1773.  
 Исаева Нк. 4808.  
 Исѣва Нв. 5872.  
 Иштыкова См. 649.

**І.**

Іевского См. 562.  
 Іоновых См. 605.

**К.**

Кавского См. 596.  
 Кагарманова Бз. 4012.  
 «Кадыргуловский» Бз. 4006.  
 Кажаяевых Нк. 4693.  
 Казадаева Бз. 3879, 3888, 3889, 3890, 3891  
 Казадаевой Бз. 3892.  
 Казадаевых Бз. 3846, 3886.  
 Казакова Нв. 4986.  
 Казанской См. 117.  
 Казарина Бз. 3559.  
 Казеннаго Вѣдомства См. 109, 192, 193, 612,  
 619, 800, 801, 802, 851, Ст. 956, 957,  
 1057, 1058, 1098, 1099, 1100, 1150,  
 1198, 1199, 1318, 1364.; Бгл. 1502, 1559,  
 1656, 1747, 1748, 1749, 1841, 1843,  
 1864, 1902, 2008, 2009, 2028, 2033; Бгр.  
 2107, 2114, 2164, 2165, 2184, 2185,  
 2186, 2702, 2703, 2808—2819; Бз. 3184,  
 3250—3292, 3387, 3455—3458, 3540—  
 3557, 3667, 3668, 3669, 3693—3701,  
 3906, 3958; Нв. 5718.  
 Казенная опытная сел.-хоз. ст. См. 171.  
 Каидаровых Бз. 3849.  
 Калашникова См. 538, 843; Нв. 5073.

Калинина Бз. 4044.  
Калиновского Общ. Бгр. 2183.  
Калитина Бгр. 2758.  
Калмыковского Т-ва Бз. 3093.  
Калмыковых Бз. 3660.  
Камаша Нв. 5889.  
Каменно-Сарминского общ. Бз. 3624, 3625.  
Каменского Нв. 4994.  
«Каменный Оврагъ» Бз. 4018.  
«Камновскій» Бгр. 2735.  
«Камышинскій» Бгр. 2920.  
Камышова Бгр. 2357.  
Канаева Нв. 5514.  
Кандалинского Бз. 3237.  
Кандалинцева См. 300.  
Кандаурова Бз. 3839, 3840.  
Канкина Бз. 3358.  
Кануриной Ст. 1157, 1159.  
Кангчева См. 68.  
Канышкина Нв. 5533.  
Капитоновых Нк. 4253, 4669.  
Каптюхина Нв. 5096, 5097.  
Капускина Бз. 3351.  
Капустянина См. 260.  
«Карабикулово» Бгл. 1378.  
Карамзина Бгр. 2264, 2272, 2447, 2448, 2416,  
2417, 2418, 2972.  
Каргиной Нв. 5078.  
Карева Нв. 5196, 5197, 5210, 5212, 5220,  
5236.  
Карепанова Нв. 5017, 5018, 5019, 5396, 5581.  
Карепановых Нв. 5009.  
Каримова Бгл. 1411, 1920.  
Кармазина Нк. 4606.  
«Кармала» Бгр. 2369.  
Карпова Бгл. 1494; Бгр. 2270, 2971; Бз. 3378;  
Нк. 4575.  
Карпулова Нв. 5812.  
Карпунина Бгр. 2934.  
Карсакова Нв. 5170, 5783.  
Касимовой Бз. 3860.  
Касимцева Бз. 3484.  
Касковых См. 375.  
Катковой Нв. 4984.  
Катаскій Бз. 3353.  
Катросова Бгр. 2445.  
Каширова Нв. 5272.  
Кашкарева Бз. 3788, 3845.  
Кашкаровой Бз. 3835.  
Каякова Бгр. 2111.  
«Квасиса» Бз. 3397.  
Квятковского Нв. 5733.  
Кейльманъ Нв. 4952, 5784.  
Кернъ Нк. 4083, Нв. 5026.  
Кижяева Нк. 4452, 4580.  
Кизяева Нк. 4447.  
Кикина См. 252, 257, 558.  
Кимшина Бз. 2991.  
«Кинель» См. 30.

Киселева Бз. 2989, 3162, 3993; Нв. 4905.  
Киселевой Бз. 3206.  
Киселевых Бз. 3229, 3230, 3331, 3498, 3872.  
Кирилина См. 62.  
Кирилиных См. 539.  
Кирсанова Нв. 5633.  
Кирѣва См. 210; Нв. 5580.  
Кирѣвой Бгл. 1640.  
«Кирѣвскій» Бз. 3300.  
Кирѣвых Нв. 5579.  
«Кисла» Бгр. 2451.  
Кисменского Бз. 3193.  
Клейменова Бз. 3810.  
Клейменовых Бз. 3356.  
Клекнеръ Нв. 5692, 5693, 5694.  
Клементьева Бгл. 1577.  
Клементьевых Бгр. 2658, 2659, 2660.  
Клепикова Нв. 5334.  
Климанъ Бз. 3793.  
Климова См. 728, 729; Бз. 3992; Нв. 5206.  
Клыгина Нв. 5901.  
Ключевского общ. Бз. 3102.  
«Ключевскій» Бз. 3525.  
Ключегорскій жен. мон. Бз. 3814, 3815.  
Книстнеръ Нв. 4941.  
Книсъ Нв. 4931.  
Кнорингъ См. 787, 788; Нв. 5012, 5340, 5356.  
Князкина Бгл. 2085.  
Кобалевской См. 842.  
Кобзаря Нв. 5258, 5259, 5338, 5339, 5359,  
5376, 5377, 5404, 5405, 5634.  
Кобатикова Нв. 4900.  
Коблова Нв. 4903.  
Коблякова Нв. 5550.  
«Кобозовскій» Нк. 4054.  
Кобякова Нв. 5657.  
Ковалева Бгр. 2348.  
Коваль Нв. 5680, 5714.  
Ковальских Бз. 3168.  
Ковзанъ Бз. 3166, 3187, 3642, 3643, 3666.  
Ковригина Нв. 5378.  
Коврова Нк. 4429.  
«Ковровскій» Нк. 4788.  
Кодяковского общ. Бз. 3102.  
Кожаева Нк. 4193.  
«Кожемякинъ» Бгр. 2383.  
Кожина Бгр. 2360.  
Козлова Бз. 3193.  
«Козловка» Бгр. 2327; Нк. 4586.  
«Козловскій» Нк. 4789.  
Козлякова Нв. 5578.  
Козорѣвъ Нв. 5681.  
Колесникова Бгр. 2962; Нк. 4705.  
Колодина См. 809.  
«Колтубановскій» Бз. 3248.  
Колчина См. 211.  
Колчурина Бгл. 1616; Бгр. 2756.  
Колубакниных Ст. 1282.  
Комарова См. 792; Бз. 3432, 3517; Нв. 5525.

Комаровского См. 302.  
«Комаровский» Бгр. 2846.  
Компанца Бз. 3042.  
Конденкова См. 597.  
Кондратьева Бз. 3887.  
Коновалова Бгл. 1644; Бз. 3579; Нк. 4118, 4273, 4695.  
Коноваловых Нк. 4694.  
Константинова Бгр. 2563; Бз. 3678.  
Коньгина Нк. 4909; Нв. 5645.  
Коняевых Бз. 3395.  
«Копань» Нв. 5862.  
Копачева Бз. 3433.  
Копонева Бгр. 2598.  
Копыловых Бз. 3744.  
Корепалова Нв. 5364, 5439.  
Корешенкова Нк. 4446, 4449.  
Корнева См. 25.  
Корнишина См. 791.  
Корноухова Бгл. 1776.  
Коробкова Нв. 5153.  
Коробова См. 541, 542, 601.  
Коровина Нв. 5446.  
Корфъ Бз. 3161; Нк. 4140, 4728.  
Коршунова Бгл. 1988.  
Корякина Бз. 3130.  
Косарева Бгл. 1982.  
Космовых См. 368.  
Косова Нв. 4958.  
Косолапова Нв. 5789.  
Косовичъ См. 501.  
Костромитова Бз. 3316, 3483.  
Котельникова Нк. 4608.  
Котина См. 549.  
Коткова Нк. 4855.  
Котова Нв. 4906, 5603.  
Кохновскихъ т-въ Нв. 5586—5594.  
«Кочетки» Нк. 4494, 4815.  
Кочеткова Бгл. 1615.  
Кочкаръ См. 603.  
Кошелева См. 115, 571.  
Кошелевыхъ Бз. 3748.  
Кравецъ Нв. 5450.  
«Кравцевский» Бз. 3412.  
Крайнова См. 215.  
Красикова Бгр. 2484, 2485; Бз. 3368, 3396, 3617, 3862, 4024.  
Красненьковой Бгр. 2400.  
Красникова Ст. 885.  
Красно-Городецкого т-ва Бгр. 2763.  
Краснова Бгр. 2603, 2770; Нк. 4095.  
«Красновский» Нк. 4826.  
«Красный-Куть» Нв. 5130.  
Красюкова Нв. 5077.  
Краусъ Нв. 5443.  
Крафтъ Бгл. 1784; Нк. 4530; Нв. 5089.  
«Крахмали» Нв. 5865.  
Кремеръ Нв. 5701.  
Кремнева См. 811.

Крестьянского Позем. Банка См. 97, 418, 711, 723, 848; Ст. 966, 1044, 1192, 1193, 1194, 1351, 1352; Бгл. 1854, 1857, 1939—1942, 1984; Бгр. 2285, 2347, 2486—2488, 2666, 2777, 2783, 2922, 2978—2981, 2990; Бз. 3036, 3104, 3323, 3436, 3466, 3535, 3536, 3538, 3539, 3601, 3602, 3894, 3895, 3920, 3921, 3960, 4015—4017; Нк. 4379, 4400, 4535, 4727, 4779, 4791, 4797; Нв. 5024, 5384, 5397, 5401, 5438.  
Крест. с. Андреевки Бз. 3004.  
Кр. с. Богородского Нк. 4247.  
Кр. с. Красной Поляны См. 673.  
Кр. с. Липовки Нк. 4243.  
Кр. д. Михайловки Бз. 3006.  
Кр. с. Новокурского См. 672.  
Кр. с. Утевки См. 671; 674.  
Кр. с. Федоровки 103, 3005.  
Кривошалева Бз. 3417.  
Кривошальныхъ См. 758.  
Кривошеева См. 218; Нк. 4477.  
Крикау Нв. 5662.  
Кринического т-ва Бз. 3046.  
Криулина Ст. 1285.  
Кропачева Нк. 4466, 4467, 4480, 4481.  
Кроткова См. 253, 556; Бгр. 2367.  
«Кротовка» Бз. 3124.  
Крутовыхъ Бз. 3842.  
Круглякова Нв. 5557.  
Крузова Нв. 5071.  
«Крульский» Бгл. 1642.  
Крутова Бгл. 1457.  
Крутовыхъ Бз. 3347.  
Крыжина Бгр. 2977.  
Крылова Бгл. 1745.  
Крыловыхъ См. 370.  
Крючкова Нв. 5559, 5894, 5895, 5902.  
Ксенофонтова Бгл. 1477.  
Кудина См. 141.  
Кудрявцева См. 366, 387.  
Кудряшова Нк. 4410, 4412.  
Кудряшевой Нк. 4411.  
Кузнецова См. 36, 709; Ст. 1286; Бгр. 2599, 2601, 2602; Бз. 3114, 3419, 3680; Нк. 4206, 4504, 4993.  
Кузьмина Бгр. 2444; Бз. 2992; Нк. 4544; Нв. 5436, 5437.  
Кузьминой Бгр. 2732.  
Кузьмичева Нв. 5383.  
Кузьминыхъ Бгр. 2903.  
«Куковский» Нв. 5750.  
Куканъ Бз. 3159.  
Кукушкиной См. 266.  
Кудебякиной Ст. 984.  
Куликова Бз. 3582; Нв. 5754.  
Куличкова Бгл. 1545.  
Кумраскина Нк. 4269.  
Кумякова Нв. 5743.

Кункель Нв. 5767.  
Кунцъ Нв. 5731, 5732; Нк. 4516.  
«Купеческого» пароход. Общ. Ст. 1299.  
«Кушцы» Нк. 4852.  
Курбатова Нк. 4890.  
Курбатových Нк. 4398.  
Курлина См. 765, 771, 772; Бгр. 2399; Бз. 3709, 3710.  
Курлиной Ст. 971; Бгр. 2398, 2405, 2924; Нк. 4227, 4701, 4803, 4845, 4846.  
Кумакай Нк. 4436.  
Курмаева Нв. 5031.  
Курникова Нв. 5386, 5546.  
Курова Нв. 5901.  
Куропатова Нв. 5560, 5891.  
Куроѣдова Бгр. 2135, 2579, 2668.  
Куропятника Нк. 4589.  
Курскаго Т-ва Бз. 3346.  
Курчатова Нв. 5096, 5097, 5788.  
Курчатových Нв. 5101.  
Курьмова Бгр. 2604.  
Кустова Нв. 5173.  
Кустовых Нв. 5172.  
Кутинных Бгр. 2900.  
Кутякова Нв. 5607.  
Кутузова Нк. 4766.  
«Кутулукъ» Бз. 3597.  
Кутухина См. 120.  
Куховаренко Нв. 5184, 5190, 5191, 5192, 5687.  
Кущманцевой Ст. 1337.  
Кущаба-Кущаринъ Нк. 4571.  
Кущаба Нк. 4596.

## Л.

Лавровой См. 537.  
Лазаревичъ Бгл. 1888.  
Лазаревыхъ Бз. 3951, Нк. 4170.  
Лайсонъ Нв. 5042.  
Лайсъ Нв. 5037.  
Лакомкина Бгл. 1458.  
Лакшаева Бз. 3043.  
Лангъ Нв. 5274.  
Ландау Нв. 5421.  
Ланцева Нв. 5167.  
Лашенко Нв. 5690.  
Лашина Нв. 5236.  
Ларенкова Нв. 5224.  
Ларина Бгл. 1409; Бз. 3209, 3210.  
Лашкова Бз. 3576.  
Лебедева Нк. 4472.  
Лебедевичъ Бгр. 2596.  
«Лебедевъ» Нв. 5723.  
Лебедь Нв. 5691.  
Левина Бгр. 2432; Бз. 3324, 3522.  
Леднева См. 294.  
«Ленколокъ» Бгр. 2433.  
Лентовскаго Ст. 1220.  
Леопова Нв. 5387, 5411, 5515, 5516, 5609.  
Леонтьева Бгл. 1880, 1981, 2055.

«Лепехинская» Нв. 5055.  
Лепешкина Ст. 1069, 1108, 1109, 1114, 1115.  
Лермонтова Бгл. 1667, 1668, 1983.  
Либеръ Нв. 5507.  
Либеръ Нв. 5508.  
Либихъ Нв. 5706.  
Ливинскаго Т-ва Нк. 4643.  
Лидеръ Нв. 4950, 5284, 5285, 5286.  
Лимонова Бгл. 1543.  
Линькова Нк. 4703.  
«Линпергсталь» Нв. 5572.  
Линпергъ Нв. 4985, 5260, 5261, 5262.  
«Линяги» См. 130.  
Лихаревой См. 840.  
Лихматова Нв. 5881.  
Лишиной Нк. 4191.  
Лобановых Нв. 5770.  
Логунова См. 250.  
Ложкина См. 267.  
Локарева Нв. 4898.  
Лопухова Бгр. 2562, 2960; Нв. 5522, 5535.  
Лопуховых Нв. 5204.  
Лорешъ Нв. 5505.  
Лоховскій Бз. 3359.  
«Лоховскій» Бз. 3847.  
Лохно Нк. 4650.  
Лукина Ст. 947; Бгр. 2553, 2555; Нв. 5350, 5391.  
Лукова Нв. 5882.  
Лугьянова См. 621; Бз. 3441.  
«Лъвая-Волга» См. 420.  
Лъвая Казачья См. 489.  
Лъсничаго См. 264.  
Любимова Бгр. 2719.  
Любовенкова Нв. 5227.  
Любушкина Бгр. 2933.  
Лязина См. 670.  
Ляяева Нв. 4904, 5553.  
Ляметлатыпова Бгл. 2021.  
Лямина Бгл. 1394.  
Лятонинскаго Нк. 4767.  
Ляуданскаго Бгл. 1887.  
Ляциных Нк. 4297.

## М.

«Мавринга» Нв. 5032.  
Магель Нв. 5696.  
Майзеля Нв. 5069.  
«Майтуга» См. 177.  
Магарова См. 88. Бгр. 2429, 2958; Бз. 3437, 3683; Нк. 4314, 4498.  
Макаровых Нк. 4891.  
Макашева См. 216.  
Максимова См. 85, Ст. 1295; Бз. 4033; Нв. 5803.  
Малахова Бз. 3850.  
Маленова Бгл. 1646.  
«Малиновскій» Бз. 3528.  
Мало-Ждановскаго Т-ва Бз. 3869.  
Мало-Толкаевскаго Т-ва Бгр. 2655.

«Малоузенскъ» Нв. 5239.  
Мальцева Нк. 4242, 4393, 4434, 4475, 4819,  
4820, 4821, 4822, 4827, 4871; Нв. 5357,  
5367, 5417, 5470, 5471, 5584.  
Мальцевой Нк. 4806.  
Мальцова Нв. 5008.  
Малютина Бз. 3438.  
Малюшкина Нк. 4157, 4799, 4800.  
Мамоновыхъ Нк. 4143.  
«Мансыревскій» Бз. 3354.  
Мануйловыхъ Бгл. 1882.  
Марканова Бгр. 2220.  
Маркелова Ст. 1027; Нк. 4188, 4795.  
Маркова См. 225, 226, 227, 228, 229, 232,  
678; Ст. 1012, 1014, 1020, 1021, 1022,  
1348, 1349.  
Марковой Ст. 951, 952, 1143.  
Мартинова Бгл. 1701.  
Мартыненко Нв. 5673.  
Марфиныхъ Бз. 3790.  
Марысаева Нк. 4298.  
Марычева Бз. 3594.  
«Марычева» Бз. 3595.  
Масленникова Ст. 880, 881, 888, 889, 890, 891.  
Маслова Бгл. 1703; Бгр. 2230, 2375; Нк. 4265,  
4798.  
«Масловскій Посѣвщикъ» Нв. 5418.  
Масловыхъ Бгр. 2967.  
Мастяева Бгр. 2375.  
Матвѣева Бгр. 2762; Бз. 3574.  
«Матвѣевскій» Бгр. 2918.  
Матисъ См. 648.  
Матюниной Нк. 4317.  
Матюхина См. 713.  
Маурера Нв. 4942.  
Машкина Бгл. 2020.  
«Маянга» Нк. 4076.  
«Маянскій» Нв. 4997.  
Медвѣева Нк. 4359, 4360, 4361, 4362.  
Медвѣевыхъ Бз. 3165.  
Медвѣдскаго Общ. Бз. 3624.  
Мезенцева Бз. 3859.  
Мейеръ Бгр. 2565.  
Мейцгардтъ Нв. 4978.  
«Мелекесъ» Ст. 1029.  
Мелекес. каз. вин. скл. Ст. 1025.  
Мелекес. зем. больн. Ст. 1024.  
Мелихова Нк. 4248.  
Мельникова Бгл. 1476, 1781, 2086; Бз. 3861;  
Нк. 4313.  
Мельниковой Бгл. 1992.  
Мельниковыхъ Нк. 4408; Нв. 5022, 5023.  
Мендѣлѣевой Ст. 1339.  
Меркель Нв. 5275, 5772.  
Меркертъ Нв. 5507.  
Меркулова См. 624; Ст. 1235; Нк. 4873.  
Меркульева Нк. 4870.  
Мерцъ Нв. 5283.  
Метальникова Нв. 5518, 5642, 5656.

Мецгеръ Нв. 5205.  
Мечь Бз. 3311.  
Мжельскаго Бз. 3925.  
Микоши Нв. 5398, 5542.  
Микулина Бгл. 1427, 1780, 1960.  
Микулиныхъ Бгл. 1791.  
Миллеръ Бз. 3177, 3868; Нк. 4610; Нв. 5065,  
5088, 5181, 5182, 5310.  
Милозорова Ст. 1139.  
Минаева Нв. 5300.  
Минникаева Бгл. 1408.  
Минхъ Нв. 4981.  
Минѣева Нк. 4469.  
Мирковичъ Нк. 4190.  
Миронова См. 727; Нк. 4156.  
Мисюры Нк. 4648, 4649, 4651.  
Митрохина Нв. 5166.  
Михайлова Бгл. 1547; Нк. 4103, 4299.  
Михайловой Бз. 3800.  
Михалева Бз. 3502.  
Михалевыхъ Бз. 3504.  
Михѣева См. 407, 408.  
Мичурина Нв. 5441.  
Модина Нв. 5442.  
Мойскій Свято-Троицкій муж. мон. Бз. 3318.  
«Мокроусъ» Нв. 5794.  
Мокрушина Бз. 3682.  
Мокѣева Бгл. 1985; Нк. 4653.  
Молозиныхъ Бгр. 2902.  
«Молоканскій» Бз. 3808.  
Молодговой Бгр. 2162, 2884.  
«Молодинскій» Нв. 5005.  
«Монашкино» Бгл. 1772.  
Моргачева Бз. 3799.  
Морданшина Бгл. 1743.  
Мордвинкина См. 510.  
Мордвинова Бгл. 1578; Бгр. 2578.  
«Мордовскій» Бз. 4022.  
Морева См. 670.  
«Моревка» Бгл. 1489.  
Моревыхъ Нк. 4152.  
Морковникова Бгл. 1534.  
Морозова См. 632; Нв. 4959, 5551, 5903.  
Морозовой Бгр. 2907.  
Морозовыхъ Бгл. 1785; Бз. 3651.  
Моршанскаго Нк. 4154.  
Морякова Ст. 1267.  
Москвитина Бз. 3857.  
Моцалева Нв. 4900.  
«Мочегай» Бгр. 2368.  
Мулюкова Бгл. 2066, 2068.  
«Муравка» Бгр. 2140.  
«Муравлевскій» Нк. 4611.  
«Муравки» Нв. 5409.  
Мурсалимова Бгл. 1739.  
Мусина Бгл. 1740.  
Мутасова Нв. 5020.  
Мухаметгазиева Бгл. 1464.  
Мухаметзянова Бгл. 1472.

Мухаметшина Бгл. 1463.  
Муханова Бз. 3527, 3955.  
«Муханово» Бз. 3961.  
Мухановыхъ Бз. 3954.  
Мухина Нк. 4433.  
Мушкиной Бгр. 2397.  
«Мыльная» См. 493.  
Мыслякова Нв. 5555.  
Мышева См. 766.  
«Мѣловой» Нв. 5459.  
Мясниковой Нв. 5062.

## Н.

Надеждинскаго тов. Нк. 4644.  
Наденса Нв. 5749.  
Надѣина Бз. 3882.  
Назаркина Нв. 5235.  
Назарова Бгр. 2449, 2493; Бз. 3873; Нв. 5897.  
Назаровыхъ Бз. 3796.  
Намычкина Нк. 4124.  
Нарышкиной Бгр. 2422, 2423, 2424.  
Наумова Ст. 887, 978, 979, 980, 981, 982, 983,  
987, 988, 989, 990.  
«Наумовскій» Бгр. 2896.  
«Нахозимовка» Нв. 5651.  
Небога Нв. 5712.  
Невзорова Бз. 4002.  
Незнаева Бз. 3131.  
Неклютина Бз. 3030, Нк. 4778.  
Неклютиной Бз. 3088, 3103, Нк. 4117.  
Немировича-Данченко Ст. 1167, 1277, 1278.  
Несплонова Бз. 3523.  
Неллюевой Бгр. 2396.  
Неллюевыхъ Бз. 3573, 3583.  
«Неприкъ» Бз. 3132.  
Нестеренко Нв. 5717.  
Нестеровскаго общ. Бз. 3100.  
Неугасимова Нв. 5208, 5231, 5232.  
Нефадьева См. 845.  
Нефедова Бз. 3468, 3852.  
Нечаева См. 114, Бз. 3226.  
Нигачева Бгл. 1459, 1460, 1461.  
Нижне-Ильясовскаго общ. Бз. 4048.  
«Нижне-Лѣбаревскій» Бгр. 2956.  
Низе Бгл. 2007.  
Никитиныхъ Бз. 3406.  
Никитчукъ Бз. 3533.  
Никифорова Бгл. 1741.  
Никишина См. 27, 263.  
Никкель См. 167.  
Николаева Бгл. 1445.  
Николаевскаго Вознесенскаго жен. мон. Нк. 4351.  
Николаевскаго Уѣз. Зем. Нк. 4407.  
«Никольскій» Бгл. 1614, Бгр. 2365.  
Никонорова См. 212; Бгл. 1979, 1993; Бгр. 2376.  
Никудиныхъ Ст. 1271.  
«Новая Волянь» Бгр. 2550.  
«Новая Каменка» Бгл. 1488.  
Новикова Бз. 3120; Нк. 4276; Нв. 4944.

Новиковыхъ См. 101; Нк. 4363, 4729.  
Новичкова Бгл. 1648, 1990.  
Новичковыхъ См. 847.  
«Ново-Алексѣевскій» Бз. 3851.  
Ново-Байтерминскаго общ. Бгр. 2860, 2861.  
Ново-Буянскаго Т-ва Ст. 1089.  
«Ново-Георгиевка» Бз. 3494.  
«Новогуполовка» Нв. 5444.  
«Ново-Ивановскій» Нв. 5460.  
«Ново-Краюшкинъ» Нк. 4592.  
Новокрещенова См. 604, Нк. 4062.  
Новокрещеновой См. 808.  
«Ново-Ландау» Нв. 5422.  
«Ново-Можаровскій» Нк. 4055.  
«Ново-Морозовъ» Нв. 5653.  
Ново-Николаевскаго Т-ва Нк. 4645.  
«Ново-Никулинскій» Бз. 3352.  
«Ново-Петровскій» Бз. 3812.  
«Ново-Покровскій» Бз. 3520.  
Новополяскаго общ. Бгр. 2864.  
Новосельцева Бз. 3301.  
«Новосергиевка» Бз. 3055.  
Новосильцевой Бз. 3366.  
«Новотроицкій» Бгл. 1774, Бз. 3497.  
Новоузенскаго Свято-Троицкаго жен. мон. Нв.  
5523.  
«Ново-Херсонскій» Бз. 3813.  
«Новый» Нв. 5806.  
«Новый Цюрихъ» Нк. 4296.  
«Новыя Лапти» Нв. 5813.  
Ногинъ Бгр. 2968.  
Носова См. 409; Бгл. 1694, 1731; Нк. 4805.  
Носовой См. 504; Бгл. 1919, 2056.  
Нувилева См. 692.  
Нудатова Бгр. 2650, 2672.  
«Нѣмецкій» См. 162.  
Нѣмцева См. 142, 143.  
Нѣмцевыхъ См. 817.  
Нѣмченко Нв. 5447.

## О.

Обертъ Нв. 5675.  
Оп. Оболенской Нк. 4311.  
«Образцовая Усадьба» Ст. 1113.  
Обрѣзкова Ст. 1180.  
Обуховой Бз. 3173, 3747.  
«Обшаровка» См. 419.  
Обшаровскаго сельск.-хоз. общ. См. 410.  
Общ. кр. д. Аверьяновки Бз. 3751.  
Общ. д. Алексѣевки Бгр. 2273.  
Общ. с. Барабановки Бз. 3049.  
Общ. с. Бурдыгина Бз. 3051.  
Общ. с. Бѣловки Бз. 3750.  
Общ. д. Васильевки Бгр. 2517.  
Общ. с. Гамалѣевки Бз. 3050.  
Общ. с. Дмитріевки См. 389.  
Общ. с. Домашки Бз. 3243.  
Общ. д. Иштулкиной Бгр. 2513, 2514, 2516.  
Общ. с. Кирсановки Бз. 3903, 3904, 3905.

Общ. д. Коптяжевки Бз. 3752.  
Общ. кол. Красный-Яръ Нв. 5140, 5141.  
Общ. с. Кривозерихи См. 234.  
Общ. с. Малой-Кандалы Ст. 898.  
Общ. д. Матвѣевки Нв. 5380.  
Общ. с. Надежинки Бз. 3052.  
Общ. с. Николаевки Бз. 3721.  
Общ. с. Новосергѣевки Бз. 3047, 3048, 3054.  
Общ. с. Ново-Якушкина Бгр. 2515.  
Общ. с. Орловскаго Нв. 4946.  
Общ. с. Привального Нв. 5833.  
Общ. сл. Саврухи Бгр. 2701.  
Общ. с. Синенькихъ Нв. 5873.  
Общ. с. Сорочинскаго Бз. 3719, 3720.  
Общ. д. Старовѣрки Бгр. 2271.  
Общ. приг. Тинска Ст. 1288, 1289, 1290.  
Общ. с. Тоцкаго Бз. 3899, 3900, 3901, 3902.  
Общ. с. Тримихайловки Бз. 3664, 3665.  
Общ. с. Хворостянки Нк. 4856.  
Общ. с. Шахматовки Бз. 3663.  
Овидѣва Нк. 4252.  
Овчинникова См. 760, 774; Нк. 4184, 4330.  
Овчинниковыхъ Нв. 5432, 5462.  
Огородникова Бгл. 1434, 1436.  
«Огневскій» Нк. 4602.  
Огурцова Нв. 4939, 5375.  
Одинцева Бгр. 2380.  
Озерова Нк. 4676.  
Озеровой Нк. 4484.  
«Озерки» Нк. 4568.  
«Озинки» Нв. 5473.  
«Озинскій» Нв. 5427.  
«Олениковскій» Нк. 4056.  
Сленича Бз. 3679.  
«Ольховскій» Бз. 3713.  
«Омельниковскій» Бз. 3714.  
«Ополяры» Нв. 5013.  
Орлова Бгр. 2113, Нв. 5072.  
Гр. Орлова-Давыдова См. 166, 397, 733, 734, Ст.  
916, 1052, 1053, 1054, 1055, 1056, 1177,  
1178, 1179, 1191, 1319, 1320, 1321,  
1347, 1353, 1354, 1355, 1360, 1361,  
1362, 1363.  
Гр. Орлова-Денисова Нв. 4998.  
Орловскаго Т-ва Нв. 4948.  
«Орловскій» Бз. 3350, Нк. 4578.  
«Орѣшинъ-Посѣвщики» Нв. 5420.  
Осипова См. 793, Бз. 3205, 3996.  
Ососкова Нв. 5627.  
Осоргина См. 60; Бгр. 2343, 2651, 2652, 2657,  
2753; Бз. 3118.  
Осташевскаго Нв. 5609.  
Остенъ-Сагенъ Ст. 883.  
Острецова См. 557, 574.  
Острецовой См. 573.  
Остроуховыхъ Нк. 4263.  
Осыко Нв. 5564.  
Отруба при д. Балиновѣ Бз. 3876, 3877.  
Отруба при д. Муговиловкѣ Бз. 3884.

Охликанова Бз. 3957.  
Охлябинина Бз. 3169, 3170.

П.

Павленкова Нв. 5333.  
Павлинова Бз. 3531.  
Павлицевыхъ Ст. 1224.  
Павлова См. 491, 626.  
Павловой Бз. 3953.  
«Павловскій» Нк. 4328.  
«Падовка» См. 29.  
Падруцкаго Бгр. 2218.  
Палагина Нк. 4171.  
«Паласовка» Нв. 5868.  
Палимовскаго общ. Бз. 3294.  
Пальтъ Нв. 5416.  
Полянскаго Нк. 4122.  
Панарина Бгл. 1650.  
Панаринныхъ Бгл. 1647.  
Панкова См. 786.  
Панова Бз. 3024.  
«Пановскій» Бз. 3026.  
Пантслѣва Бгл. 1468, 1544.  
Панченковыхъ Нв. 5755.  
Панчурина Нк. 4652.  
Палениныхъ Нк. 4413.  
Пашева Нк. 4427.  
Парамонова Ст. 1111.  
Пархоменко Нв. 5674.  
Паршенской См. 593.  
«Пасторать» См. 323.  
Пескач Нв. 5152.  
«Пекельный» №№ 1-й, 2-й; Нк. 4060, 4061.  
Пекина Нв. 5785.  
Пендѣва Нв. 4910, 4911, 5650.  
Пеннеръ Бгр. 2346.  
Пережогина Бз. 3523.  
«Перекопновскій» Нк. 4817.  
Першина Нк. 4609, Нв. 5465.  
Петипова Нк. 4435, Нв. 5454.  
Петрицева Бгр. 2103.  
Петрова См. 540, 756; Бгл. 1746; Бгр. 2429.  
«Петровскій» Бгр. 2548.  
Петровыхъ Бгр. 2352, Бз. 3164.  
«Петрово-Свистуновскій» Нк. 4058.  
Петрухнова Нк. 4123, 4786.  
Петрухновыхъ Нк. 4366.  
Петченко Нв. 4895, 4896.  
Петрикова съ товар. Нк. 4270.  
Печерскаго Бгр. 2112, 2446.  
Пивкина Бз. 3998, 3999.  
Пивкиныхъ Бз. 4001.  
Пивоварова Бгл. 2072.  
Пилевыхъ Бз. 3844.  
Пимонова Нв. 5223.  
Пиненкова Нк. 4277.  
Пилековой Нк. 4278.  
Пиннекеръ Нв. 5764.  
Пирогова Бз. 3496.



Нискунь Нв. 5710.  
«Нигерка» Нв. 5322.  
«Плаксинь» Нк. 4266.  
Платкова Ст. 985.  
Платонова Бз. 3781.  
Племяникова Бз. 3172, 3641, 3655.  
«Плесь» Нв. 5597.  
Плугина Бз. 3218.  
Плужнова Бз. 3031.  
Плѣшниковыхъ Бз. 3841.  
Плѣшивцева Нв. 5399.  
Погодиныхъ См. 99.  
Погроминскаго О-ва Бз. 3626.  
«Погромное» Бз. 3627.  
«Подбѣльская» Бгр. 2138.  
Подвижныхъ Бз. 3420.  
Подворье жен. мон. Бгл. 1893.  
Подгорнова См. 499, 500; Бз. 4035.  
Подовинникова Нк. 4706.  
Подольскаго Нв. 5711, 5713.  
Подольскихъ Нв. 5686.  
Позднякова Нв. 5406, 5649.  
Поздюнина Бз. 3364, 3365.  
Покровскаго жен. мон. Бгр. 2324, 2325, 2646.  
«Покровская» Нв. 5719.  
Поликарпова Нв. 4995, 5620, 5621.  
Половникова Нк. 4464, Нв. 5203, 5214, 5297,  
5309, 5311.  
Полумяхъ Нв. 4940.  
Полусьмакъ Нв. 4895.  
Поляева См. 677, Бз. 3298.  
Поляковыхъ См. 565, Нк. 4138.  
Полянскаго Бз. 4043.  
Помельцова Нв. 5457.  
Поминова Бз. 3499.  
Пономарева Нк. 4153, Нв. 5317.  
Пономаренко Нв. 5127.  
«Поперечный» Нк. 4782.  
Поплавскаго См. 116, 119.  
«Поплавскій» Бз. 3454.  
Понова Бгл. 1579, 2065; Бгр. 2733; Бз. 3782,  
3863, 3893; Нв. 4902, 5174, 5193, 5194,  
5195, 5207, 5226, 5302, 5305, 5306,  
5314, 5315, 5369, 5370, 5371, 5413,  
5414, 5415, 5419, 5451, 5456, 5618,  
5746.  
Поновыхъ Бгр. 2610; Бз. 3807; Нк. 4279; Нв.  
5313, 5368, 5469.  
Поповой Нк. 4450.  
Попологова Бгр. 2556, 2557, 2564.  
Поппъ Нв. 5043.  
Поряламеръ Нв. 5074.  
Постникова См. 594.  
Постниковой См. 487.  
«Посѣвный» Нв. 5805.  
Поташуева Нк. 4809.  
Потинцева Бз. 3313.  
Потоцкой См. 230, 233.  
Потяшевой См. 386.

«Похвистнево» Бгр. 2141.  
Подблужева Нв. 5647.  
«Привальпнскій» Нв. 5876.  
«Пригородъ» См. 31.  
Притвиць Бгл. 1595.  
Прійть Нв. 5102.  
Прозоровскій Нк. 4169.  
«Прокопенковъ» Бгр. 2382.  
Прокудина Бз. 3442; Нв. 5768.  
Просвиркина Бгл. 1986, 1995.  
Просвиркиной Бз. 3649.  
Протопопова Нк. 4482, 4483.  
Прохорова Бз. 3192, 3326, 3389, 3503, 3619,  
3927; Нк. 4068.  
Прохоревыхъ Бз. 3242.  
Прѣснякова Нк. 4656.  
Пряникова Нв. 5583.  
Пряхина Бз. 4003.  
Пузакова См. 798.  
Пузанова Бгл. 1447, 1448, 1890, 1945, 1953,  
1954, 1961, 1967.  
«Пузановскій» Нк. 4496, 4581.  
Пудовкина Бз. 3924.  
Пушина Бгл. 1441.  
Пустовойтова Нв. 5683.  
Пустошкина См. 502, 503, 507; Нк. 4093, 4204.  
«Пустынь» Бз. 3421.  
Путилова См. 61; Нв. 5896.  
Путрина См. 123.  
«Пчелиный» Бгр. 2547.  
Пчелякова Ст. 1236.  
Пшеничнаго Нв. 5666, 5708, 5761.  
Пьянковой Бгр. 2647.  
Пыринова См. 411.  
Пыхова См. 218.  
Пѣшкова Ст. 1221.  
Пядышева Ст. 1023, 1146, 1148.  
Пятикопъ Бгр. 2641, 2670.

## Р.

«Равнопольскій» Бз. 4045.  
Радуевского Т-ва Нв. 5343.  
Разина Нк. 4512.  
Разивныхъ Нв. 5003.  
Размарова Бгр. 2492.  
Разсадина Ст. 1253.  
Раздуваевыхъ Бз. 3178.  
Разумова Нв. 5434.  
Разумовскаго Бгл. 1652.  
Райтъ Нв. 4955, 5267.  
Райхъ Нв. 5108.  
Раковскій жен. мон. См. 269, 378.  
Гамзаева Бгр. 2426.  
Рамзинскій Бз. 3363.  
Рапова Нв. 5636, 5637.  
Растяпина Нв. 5425.  
Рауженбахъ Нв. 4980.  
Рачкова Бз. 3329.  
Регерь Бз. 4042.

Реймеръ Бз. 3988.  
Реймора См. 770.  
Рейха Бз. 3029.  
Реккъ Нк. 4304; Нв. 5011.  
Рекутинъ Нк. 4818.  
Реутова Бгл. 1403.  
Ризабеевскаго Т-ва Бгр. 2693.  
«Римско-Корсакова» Нв. 5033.  
Ришъ Нв. 5504.  
Гирграбенъ Нв. 5103.  
«Ровнополь» Нв. 5449.  
Роговыхъ Бз. 3883.  
Рогожиной Нк. 4116.  
Рогачикскаго Т-ва Бз. 3404.  
Родионова Нк. 4499.  
Родионовыхъ Нк. 4762.  
Родичева Нв. 5375.  
Розалиевой Нк. 4339.  
Розановыхъ Бз. 3856.  
Розе Нв. 5501.  
Ромакина Нк. 4444, 4445.  
Романова Бгр. 2721; Нк. 4607.  
Романовыхъ Нв. 5688.  
Романтѣева Нв. 5641.  
Романченко Нв. 5807.  
Роменскаго Нв. 4988.  
Ромодановской Ст. 1313.  
Роопа Бгл. 1713; Бгр. 2518, 2520, 2521, 2849,  
2852, 2866.  
Роотъ Нв. 4956.  
Росляковыхъ Нк. 4168.  
«Росташи» Нк. 4132.  
Ростовскихъ Бгл. 1952.  
Росторгуева Нк. 4268.  
«Ростянинъ» Нк. 4495.  
Ротермель Нв. 4945, 5094.  
Рубцова Нв. 5624.  
Рудакова Бз. 3997.  
Руденко Нв. 5669.  
Руди Нв. 5604.  
Рудина Бгл. 1687, 1688, 1689.  
Рудольфъ Ст. 884; Нв. 5128.  
Рузанова См. 628.  
«Руковоль» Нк. 4401.  
Рыжева См. 303, 797.  
Рыликова Бгр. 2519, 2717.  
Рыльниковыхъ Бгл. 1783.  
Рылова Чв. 5076.  
Рычкова Бгр. 2345, 2897, 2898.  
Рычковой Бгр. 2832, 2833.  
«Рѣпинскій» Нв. 5626.  
Рѣшетникова Нв. 4991, 5307, 5308, 5363.  
Рѣшетниковыхъ Нв. 5003, 5467, 5573.  
Рѣшестова Нк. 4121.  
Рябикина Нв. 5520, 5885.  
Рябинина Нк. 4331.  
Рябильскаго Нв. 5886.  
Рябова Нв. 5124.  
Рязановой Бгл. 1787.

«Рязановскій» Бгр. 2919.  
«Рязанскій» См. 163.

**С.**

Саблеръ Нк. 4802.  
Саблина Бз. 3388.  
«Сабуровский» 1, 2, 3, Нв. 5091, 5092, 5093.  
Савватѣевыхъ Бгл. 1948.  
Савельева Бз. 3885.  
«Савельевъ-Сидоровъ» Нк. 4792.  
Савинкова Нв. 5898.  
Савинковыхъ Нр. 4908.  
«Савруха» Бгр. 2674.  
«Сазанка» Нв. 5721.  
Сакуровыхъ Бз. 3789.  
Саламасовыхъ Бгр. 2718.  
Салихова Бз. 3440.  
Салтушина См. 299.  
«Салтъ-Петердакъ» Нк. 4077.  
Самарина См. 519, 520, 521, 522, 523.  
Самаринныхъ См. 86, 87, 89, Нк. 4680.  
«Самарская Лука» См. 494.  
Самарскаго Архиср. дома Бз. 3293.  
Самарскаго Дворянства Бгр. 2342.  
Самарск. Иверск. жен. мон. Нк. 4350.  
Самар. Общ. Охоты См. 819.  
«Самковскій» Нв. 5748.  
«Самодуровскій» Нв. 5458.  
Самойлова См. 231.  
Самсонова См. 764.  
Сандрукъ Бгл. 1546.  
Санна См. 717, 767, Бгл. 1638, 1852, 1856.  
Санникова Бгр. 3028.  
Санниковскаго Т-ва Бз. 3045.  
Сапженикова Бгр. 2121.  
Сапрыкина Бз. 2988, 3416, 3418, 3603, 3604,  
3711.  
«Сарай Гиръ» Бгр. 2694.  
«Сарбай» См. 777.  
Сатина Нв. 5762.  
Сафонова Бгл. 1455.  
Сафронова См. 70.  
Сачукъ Бз. 3534.  
Свинарева Бгр. 2608.  
Свистунова Нв. 5658, 5883.  
Свистунъ Нв. 5663.  
Свердликowa Нв. 5389, 5390.  
Свѣчина Нк. 4664.  
Севастьянова См. 676, Бгл. 1398, Нк. 4381.  
Сейфульмулюкова Бгл. 1401.  
Сексяевскаго Т-ва Бз. 4005.  
«Селезень» Нк. 4601.  
Селезнева Бз. 3995.  
Селиванова См. 254, 256, 559; Нв. 5215.  
Селькова Бгр. 2904.  
«Семено-Афонасьевскій» Нк. 4057.  
Семеновой Нк. 4801.  
«Семеновскій» Бз. 3376; Нв. 5154.  
Семирешко См. 718.  
Сендюкова Бз. 3439.

Сенюшкина Бз. 3503.  
«Сербудатовская Пустошь» См. 270.  
Сергеевской Нк. 4096.  
Сергеева См. 598.  
Сердобинский Бгр. 2976.  
Серебрякова Нв. 5619.  
«Сестренский» Нк. 4777.  
Сеськутова Нк. 4659.  
Сидорова Бз. 3087.  
Сидоровых Ст. 1108.  
Силантьева См. 710.  
«Сильничий» Бз. 3078.  
Симонова Бз. 3878.  
Симонова Бгл. 2058.  
Синева Нв. 5524.  
Синютинных Нв. 5178, 5202.  
Сипайлова Бгр. 2134, 2636.  
Ситникова Бз. 3561.  
Скворцова Нк. 4251, 4674.  
«Скобелевский» Бз. 3521.  
Сколонь Бгл. 1538.  
Скрябина Ст. 1283.  
Славина Нв. 5183, 5354, 5402, 5440.  
«Славинский» Бгр. 2734.  
Слесарева Бгл. 1399, 1475.  
Слободчикова Бз. 4025, 4026.  
Смараква Бз. 3469.  
Смирнова См. 569, 712, 720, Ст. 1142; Бз. 3573, 3583.  
Смола Бгр. 2642, 2670.  
Смоленской жен. общ. Нк. 4854.  
Смолина Нк. 4272.  
Смолякова Нк. 4244.  
Смоляковых Нк. 4245, 4246, 4764.  
«Смышляевка» См. 28.  
Смѣлова Нв. 5355.  
Снеткова Нк. 4382, 5374.  
Соколика Нв. 5739.  
Соколова См. 65, 76, 209, 373, 374, 388, 391, 524; Бз. 3038, 3481, 3648, 3659; Нк. 4501.  
Соколовой См. 509; Бгл. 1581.  
«Сокольский» Бгл. 1779, 2061.  
Соловьева Ст. 1016; Бгр. 2401.  
Соловьевой Бгл. 1486; Бгр. 2633; Нк. 4825.  
«Солодковый» См. 395.  
Солодникова Ст. 1026, 1158.  
Соплякова Бгр. 2427; Нк. 4250, 4473.  
«Сопляковъ» Бгр. 2384.  
Сорокинских Нк. 4892.  
«Сорокинъ» См. 592.  
Сорочайкиной Бгр. 2886.  
«Сорочинская» Бз. 3722.  
Сосновского Ст. 1264, 1265; Бгр. 2807.  
Сотникова Бгл. 1603; Бз. 3532.  
Софонова Бгл. 2059, 2060.  
Сошниковых Нв. 4913.  
Спасо-Преображенского муж. мон. Бз. 3362, 3662; Нк. 4208.

Спасского См. 554.  
Среднее-Сельско-хозяйственное учил. См. 32.  
Стаканова См. 550, 575.  
«Старая Андреевка» Ст. 969.  
Старо-Байтермешского общ. Бгр. 2856, 2859.  
«Староградский» Нк. 4576.  
«Старо-Костычевский» См. 412.  
«Старо-Морозовъ» Нв. 5652.  
Старо-Чесноковского Общ. Бгр. 2771.  
«Старо-Краюшкино» Нк. 4594.  
«Старый Цюрихъ» Нк. 4295.  
Стафутинных См. 371.  
«Стебновский» Бгр. 2549.  
«Стебновский» Нв. 5644.  
Степанова Ст. 1287.  
Столбушкина Нв. 5530.  
Столаковой Бгр. 2887.  
Столярова Бгл. 1651.  
Столяровых Бз. 3856.  
«Столяры» Нв. 5428.  
«Стрижакъ» Бз. 3075.  
Стройкова Бз. 3211.  
Стружинского Бз. 3467.  
Струнского Бз. 3027.  
Стрыгина Бз. 3923.  
Стрѣлкина Нк. 4271.  
Стрѣлкова Бгл. 1490.  
Стрѣльцова Бз. 3329.  
Стрѣтенского Общ. См. 730.  
Субботина Бгр. 2229; Нк. 4136; Нв. 5625.  
Субботиной Нк. 4543, 4724.  
Султановой Бгл. 1450.  
Сумкиной Бгр. 2312.  
Сумчинского Бгр. 2935.  
Сунгуровой Ст. 899.  
«Сурковский» Бз. 3529.  
Сурошников Бз. 3414, 3415.  
Сурошниковой См. 846, 850, 860, 862; Бгр. 2101, 2106, 2116; Бз. 3745, 3753; Нк. 4352—4356, 4723, 4726.  
Сусликова Нв. 5888, 5899.  
Суслина Ст. 968.  
Суслиновых См. 99.  
Сулова Бз. 3119.  
Сухова Бз. 3863; Нк. 4431.  
Суховилова Бз. 3025, 3033, 3092, 3096—3098.  
Суховиловой Бз. 3040.  
Суховиловых Бз. 3095.  
Суходольского общ. Ст. 1252.  
Сухорукова Бгр. 2120.  
Сухорѣчинского Т-ва Бз. 3783.  
Сухотинных Бгл. 1613.  
Сучкова Нв. 4893.  
Сѣдова Нк. 4662.  
Сѣдышева Бз. 3325, 3327.  
Сѣрова Нк. 4661.  
Сѣхчина Нв. 5294.  
Сюсюкина Нв. 4893.

## Т.

Табакова Нк. 4585.  
 Таббингъ Бгл. 1944.  
 Таврическаго тов. Нв. 5765.  
 Тавянской Бгл. 1913.  
 Тазетдинова Бгл. 2087.  
 Тайнова См. 689.  
 Такмака Нк. 4587.  
 Талавринъ Нк. 4141.  
 Таловире См. 261.  
 «Таловой» Нк. 4582.  
 «Тамбундинъ» Нв. 5100.  
 Тамплонъ Бгл. 1440.  
 Танаевыхъ Бгл. 1433.  
 Тарасова См. 576; Ст. 1183, 1184.  
 Тарянского Бгр. 2353.  
 Татарина Ст. 1338, 1343.  
 Татариновой Бгр. 2970.  
 Татариновыхъ Нк. 4396.  
 Татаринцевыхъ Бгр. 2321.  
 Татаръ Урайкинскаго общ. Ст. 1160.  
 Тахаутдинова Бгл. 1393, 1395.  
 Твороговыхъ Бгр. 2969.  
 Телѣгина См. 799.  
 Темберъ Нв. 5379.  
 «Тепловскій» Бз. 4014.  
 «Теребилловскій» Нк. 4463.  
 Терешина См. 259.  
 Терликовой Нв. 5002, 5010, 5015, 5016, 5029,  
 5341, 5342, 5381, 5538, 5631, 5632.  
 Терниковой Бз. 3413.  
 Теряева Бгл. 1649.  
 Теслова Ст. 1147.  
 Тесманъ Бз. 4050.  
 Тетеревниковой Бз. 3314.  
 Тимакова См. 376.  
 «Тимашево» Бгр. 2406.  
 Тимонина Нв. 5345, 5346, 5347, 5349, 5351,  
 5433, 5517, 5640.  
 Тимониныхъ Нв. 5027, 5358, 5393, 5394.  
 Тимонтаева Бз. 3001, 3681.  
 Тимофѣева Нв. 5201, 5211, 5301, 5672.  
 Тимошонковыхъ Нв. 4907.  
 Тиссенъ Бгр. 2483; Бз. 4041.  
 Титова Бгр. 2206.  
 Титовой Нв. 5752.  
 «Титоренко» Нв. 5725.  
 Тиханина Нв. 5556.  
 Тиханова Нв. 5585.  
 Тихонова Нк. 4120; Нв. 5225.  
 Тихвинскаго См. 620, 627.  
 Тлущиковской Бгл. 1732.  
 Товариц. Кожевникова и др. Нк. 4698.  
 Товарищ. кр. с. Никольскаго Нк. 4672, 4673,  
 4675.  
 Товарищ. «Русь» Ст. 1301.  
 Товарищ. Шпенглеръ Нв. 5576.  
 Товарищ. кр. с. Яшкина Бз. 4027.

«Толмаевскій» (Курноса тожъ) Бз. 3208.  
 «Толкай» Бгр. 2386.  
 Гр. Толстого См. 761, 762; Бгр. 2419, 2420  
 Толстой Бгр. 2880.  
 Томашевъ Колозь См. 22.  
 «Томылово» См. 738.  
 Тонконогова Нк. 4442.  
 «Топоринскій» Бгр. 2917.  
 «Тоцкая» Бз. 3908.  
 Травкина Бгр. 2905.  
 Требунскаго Нв. 5177.  
 Требушниковая Нк. 4546.  
 Тренкеншу Бз. 3801.  
 Тресвятскаго Ст. 1280, 1281.  
 Триллеръ Нв. 5275, 5283.  
 Тримихайловскаго Т-ва Бз. 3622.  
 Трипель Нв. 5095.  
 Трипольскаго Нв. 5151.  
 Трихонова Нв. 5554.  
 Тронманъ Нв. 5766.  
 «Тростянка» Бз. 3459.  
 «Тростянский» Бз. 3453, 3945.  
 Тротъ Нв. 5751.  
 Трухачева См. 251.  
 Тульникова Бгл. 1435, 1439.  
 Тумаева Бгл. 1576.  
 Тумаевыхъ Бгл. 1575.  
 Тушкова Нв. 5000.  
 «Тургеневка» См. 77.  
 Тургеневой Ст. 967, 970.  
 Турченинова Бгл. 2057.  
 Турченка Нк. 4647.  
 «Тухловская» См. 271.  
 Тучкова Бгр. 2568.  
 Тюрица Бгр. 2430; Бз. 3581.  
 Тюриной Нв. 5435.

## У.

Уварова Нк. 4358.  
 Уваровыхъ Нк. 4357.  
 Угодникова Нк. 4763; Нв. 5366.  
 Уголькова Бз. 3302.  
 Удѣльнаго Вѣдомства См. 64, 73, 84, 98, 100,  
 102, 103, 106, 107, 108, 144, 146, 168,  
 169, 170, 172, 176, 213, 304, 307,  
 390, 414, 417, 606—611, 652—  
 657, 665, 666, 668, 680, 721, 726,  
 732, 736, 757, 763, 775, 803, 815,  
 820, 821, 852, 861; Ст. 892, 895,  
 896, 897, 900—904, 918, 953, 995,  
 996, 1006, 1007, 1036—1039, 1071,  
 1112, 1119, 1120, 1121, 1149, 1200—  
 1207, 1227, 1228, 1229, 1302, 1303,  
 1316, 1317, 1365, 1366; Бгл. 1548,  
 1550, 1653, 1655; Бгр. 2402, 2683,  
 2684; Бз. 3935, 3936; Нк. 4069.  
 «Удѣльный хуторъ» См. 413.  
 Улыбина Нв. 5228.  
 Уманова Нв. 5044.  
 Умова Бгл. 1714, 1715.

Унгефугъ Нв. 4957.  
Уполовникова Нв. 5361, 5362.  
Управляющаго 9-мъ Раков. им. См. 265.  
«Уразавскій» Бз. 4038.  
«Урбахъ» Нв. 5502, 5506, 5509.  
Урусовскаго Т-ва Бз. 3811.  
Урусовыхъ Бгл. 1923; Нв. 4901.  
Усачева Бгр. 2653, 2654.  
Усманскаго О-ва Бз. 3928, 3929.  
«Успенскій» Бз. 3495.  
Устиновыхъ Нк. 4869.  
Утина Нв. 5679.  
Уткина Бз. 4034; Нв. 5661.  
Ухина Нк. 4395; Нв. 4919, 5107, 5630, 5654.  
Учаева Нв. 5629, 5638.  
Ушаковой Ст. 1333, 1341.  
Ушкова См. 67; Ст. 1077—1088, 1090—1097.  
Уѣзднаго Земства Ст. 1266.

#### Ф.

Фадина Нк. 4430, 4810.  
Фадичева Бгл. 1542.  
Фадѣевой Бгр. 2906.  
Файделя Нк. 4303.  
Фанышина Нв. 5233.  
Фахретдинова Бгл. 1465.  
Федоровой См. 841.  
Федоровскаго Т-ва Бз. 3809.  
«Федоровскій» Бгр. 2136.  
Федотова Бгл. 2083, 2084.  
Федулова Нв. 5287.  
Федунова Бз. 4046.  
Федяшина См. 386.  
Фетняевыхъ Нк. 4476.  
Феттеръ Бз. 3037.  
Фешина Нв. 4899, 5218.  
Филатова Бгл. 1467; Бгр. 2110; Нв. 4897.  
Филипенко Нв. 5707, 5709.  
Филиппова См. 600; Бгр. 2600.  
Филипповича Бгр. 2637, 2671.  
«Филипповка» Бгр. 2452.  
Финаева Нв. 5893.  
Финкъ Нк. 4514; Нв. 4949, 4953, 4983, 5268,  
5269, 5270, 5278, 5280, 5281, 5288,  
5575.  
Финогрѣевой Бгл. 1536.  
Фирсова См. 217; Нв. 5209, 5217, 5534, 5546.  
Фискалова Бгл. 1582.  
«Фитали» Нк. 4267.  
Фолькманъ Бгл. 1690.  
Фомина См. 297, 298.  
Фомичева Бгр. 2118.  
Фонъ-Арнольдъ Бгр. 2566.  
Фонъ-Баумгартенъ См. 506.  
Форонова Бгл. 1456.  
Фортушковыхъ Нк. 4249.  
Фотъ Бз. 3380, 4039.  
Фрайденбергеръ Нв. 5819.

Фрайндъ Нв. 5273.  
Фрей Бз. 3041.  
«Фриденбергскій» Нв. 5756.  
«Фриденфельдъ» Нв. 5486.  
Фримана Бгр. 2219.  
Фролова См. 707; Ст. 994; Бз. 3329.  
Фроловыхъ Бгр. 2450; Бз. 3435.  
Фунтиковой Бз. 3330.  
Фунтиковыхъ Бз. 3305.  
Фурсова Бз. 3658.

#### Х.

Хабибуллина Бгл. 1400.  
Хабидуллина Бгл. 1922.  
Хаванова См. 679.  
Хайдарова Ст. 1018, 1249.  
Хамидулина Бз. 3443.  
Харламова Нк. 4432.  
Харченко Нв. 5067.  
Харчикова Нк. 4471.  
Хасянова Нк. 4302; Нв. 5263, 5264, 5265,  
5615.  
«Херсонскій» Бгр. 2921.  
Хилкова Бгр. 2640.  
Хисматуллиной Бз. 4011.  
Хлыстовыхъ Нк. 4262.  
Хмара Нв. 5804.  
Хмѣлькова Нв. 5571.  
Хмѣльковыхъ Нв. 5574.  
Хоботова Нв. 5372.  
Хованскаго Ст. 1222.  
«Холманка» Нк. 4567.  
Холодова См. 295.  
Хохлачева Нк. 4572, 4811, 4844.  
Хохлачева-Мелитея Нк. 4577, 4604.  
Хохлова Ст. 912; Бгр. 2265.  
Храмкова Бгр. 2119.  
Христь Бз. 3312.  
«Хуторка» Бз. 3023.

#### Ц.

Цапова См. 122.  
«Царевщинская» См. 568.  
Царькова Нв. 5769.  
Цвѣтковой Нк. 4172.  
Цейтлеръ Нв. 5699.  
Цопова См. 508; Нк. 4681, 4880, 4881.  
Цукалова Нв. 5175.  
Цымбалъ Нв. 5667, 5684, 5689.  
Цѣликовыхъ См. 59.  
Цѣпкиова Нв. 5185, 5188, 5189.  
«Цюрихская Зеленка» Нк. 4082.  
«Цюрихская Маянга» Нк. 4080.

#### Ч.

Чабанъ Нв. 5670, 5671.  
Чагринско-Покровскаго жен. мон. Нк. 4368.  
Чаковского Бз. 3039, 3053.  
«Чалыкла» Нв. 5474.

Чарикова Бз. 3794.  
Чарыкова См. 55, 56, 69, 71, 72.  
Чашиныхъ Бгл. 1786.  
Чебоксарова Ст. 886.  
Чевкина См. 546.  
Чеганова Бз. 3836.  
Чегановыхъ Бз. 3858.  
Чегодаева Ст. 878.  
Чегодаевой Ст. 879.  
Чекановой Бгл. 1516.  
«Чекелянской» Нк. 4053.  
Чекина Бгр. 2757.  
Чекменева Бгр. 2558.  
Чемодурова Бгр. 2195.  
Черемшанскаго Т-ва Ст. 1357.  
Черешкова Нв. 5544.  
Черкасова Бгл. 1915.  
«Черниговскій» См. 165.  
Черникова Бз. 3993.  
Черниковыхъ Бз. 3355; Нк. 4697.  
Чернова См. 629; Ст. 1116.  
«Черновскій» Бз. 3524.  
Черновыхъ Бгл. 1487.  
Черноморъ-Задерновскаго См. 127.  
Чернорудцкихъ Ст. 1340.  
Черныхъ Бгр. 2605; Бз. 4008, 4009.  
Чернышева См. 255, 543, 544, 551, 560, 561,  
572; Бз. 3501.  
Чернышевой См. 552.  
Чернышевыхъ Бз. 3091.  
Чернышкова См. 128.  
Чертова Бз. 3526.  
Чеспокоскаго О-ва См. 214.  
«Чеховъ» См. 722.  
Чечина Бз. 3299.  
Чижинькова Нв. 5890.  
Чингиза Кн. (быв.) Нв. 5735.  
Чобанъ Нв. 5682.  
Чубаровой См. 369.  
«Чувиксъ» Бгр. 2704.  
Чудина Бгл. 1470; Нк. 4305; Нв. 5352.  
Чудинова Нв. 5038.  
Чудиновой Нв. 5068.  
Чудиновыхъ Нв. 5770.  
Чулковой Бз. 3948.  
«Чумаки» Нк. 4584.  
Чурикова Нв. 4893.  
Чурина Нк. 4757.  
Чуриной Бгр. 2656.  
«Чуринскій» Бз. 3379.

### Ш.

Шаафъ Нв. 5423.  
Шабанова См. 547, 548.  
Шадрина См. 630.  
Шадринной Нк. 4783.  
Шадтъ Нв. 5702, 5703.  
«Шакгеръ» Нк. 4078.  
Шалагина Нк. 4438 4439.

«Шамбовка» Нв. 5861.  
Шангарева Бгл. 1404.  
Шандеръ Нв. 4951.  
Шапронъ-дю-Ляръ Ст. 873, 874, 875, 876.  
Шарафутдиновыхъ Бгр. 2830.  
Шарибжинова Нв. 4999.  
Шарикова Нв. 5541.  
Шатина Бгл. 1576.  
«Шатровка» Бз. 3077.  
Шатсарина Нв. 5172.  
«Шафгаузенская Маянга» Нк. 4079.  
Шафъева Бгл. 1916.  
Шахина Бгр. 2428.  
Шахматова Бз. 3657.  
Шахова Бгр. 2366; Бз. 3798.  
Шевцевыхъ См. 785.  
Шевченко Нв. 5715.  
Шекъ Нв. 5484.  
Шелашникова Бгр. 2761, 2767, 2768.  
Шелашниковой Бгр. 2850, 2853, 2854, 2865.  
Шеломанова Нв. 4912, 5547.  
Шенталинскаго лѣсничества Бгл. 2092.  
Шепелева Бгл. 1962.  
Шеферъ Нв. 4932.  
Шибашкиной Ст. 1284.  
Шигина Ст. 882.  
Шидловской Бгр. 2216.  
Шикиныхъ Нк. 4399.  
Шимочкина См. 24.  
Шипилова съ товар. Бз. 3646, 3991, 4021.  
Шипиловыхъ Бз. 3645.  
Шифа (быв.) Бгр. 2217.  
Шихобалова См. 126, 735, 773; Бгр. 2137, 2198,  
2199, 2354, 2798, 2799; Бз. 3121, 4030,  
4031, 4032; Нк. 4064, 4119, 4133, 4135,  
4196, 4207, 4529, 4534, 4536, 4617,  
4804, 4807.  
Шихобаловой См. 604.  
Шихобаловыхъ Бз. 3090.  
Шихкова Ст. 877, 887, 1215; Бз. 3446, 3749.  
Шкарупа Нв. 5808.  
«Шкарупинскій» Нв. 5753.  
Шкирина Нв. 5400.  
Шкокова Нв. 5213.  
Шкоковыхъ Нв. 5229.  
Шлегель Нв. 5125.  
Шленова Нк. 4702.  
«Шляховка» Бз. 3317.  
Шмидтъ Нк. 4192, 4443, 4793; Нв. 5700.  
Шнейдеръ Нв. 5697.  
Шокова Бз. 4037.  
Шоникъ Бгр. 2344.  
Шохинныхъ съ товар. Бз. 3434.  
Шошина См. 57, 599.  
Штавова Нв. 5659.  
Штейнгера См. 258.  
Штиглицъ Нв. 5678.  
Шубина Нк. 4707.  
Шуваловой Гр. Нк. 4414.

Шуваловых Бгр. 2649, 2661, 2881, 2882.

Шукевича Нв. 5548.

Шулешкина Бгл. 1943.

Шулешкиной Бгл. 1886.

Шумова Бз. 3247, Нк. 4134.

Шумовой Бз. 3913.

Шумского См. 844.

Шункарова Бгл. 1389, 1405.

Шурыгина Нв. 5786, 5787.

Шурыгиных Бгр. 2552.

Шустова Ст. 1247.

Шутакъ Нв. 5464, 5643.

Шуторова Нв. 5521, 5539, 5540, 5558.

## Щ.

Щеголева Нк. 4889.

Щербакова Бгр. 2664.

Щербатовой См. 724, 725, 737.

Щербатовых См. 105, 125.

Щербачевой Бгр. 2879.

«Щербачи» Нк. 4595.

Щербинина Бз. 3926, 3952.

Щигрова См. 488.

## Э.

Эдельсонъ См. 23.

Эзау Нв. 5039.

«Эльзессеръ» 1-й и 2-й Нв. 5070, 5080.

Эпшъ Нв. 5448.

Эрасова Нв. 5900.

Эригъ См. 379.

Эпшъ Бз. 3176, 3186.

## Ю.

Юдина Нв. 5299, 5320.

Юловки См. 667.

Юмашева См. 553.

Юнакова Бгр. 2349.

Юнга См. 66.

Юнеманъ Нв. 5277.

Юрасова Ст. 1141.

Юрина См. 112; Бгл. 1980; Бз. 3950, 3959; Нк. 4137, 4598, 4796.

Юриной Бгр. 2404.

«Юринский» Нк. 4570.

Юришичъ Нв. 5864.

«Юртовский» Нк. 4787.

Юрьева Бз. 3578.

Юсина Бгл. 2067.

Юсунова Бгл. 1921.

## Я.

Яббарова Бгл. 1816.

«Яблонский» Нк. 4590.

«Язевка» См. 78.

Яковлева Бгл. 1493; Нк. 4654, 4655; Нв. 5685.

Якушевых Нв. 5562.

Ямашева Нв. 5365.

Ялишевской Бз. 3746.

Яловых См. 839.

Янценъ См. 648.

Яркѣва Бгл. 1914.

Ярвого Ст. 1309, 1310, 1311.

Ясакова Бз. 3034, 3482.

Ястребова Бз. 3949.

Ященко См. 96; Бгл. 1788.

Куйбышевская

№ 317443

Обл. Библиотека





# Магазинъ Н. Д. ИВАНОВА-МАРТЫНОВА.

Дворянская улица, домъ Акимова.

Имѣть постоянно большой выборъ всевозможныхъ матерій для мужскихъ костюмовъ, русскихъ и заграничныхъ фабрикъ, лучшаго качества:

== ПРИНИМАЕТЪ ЗАКАЗЫ: ==

на исполненіе мужскихъ костюмовъ, которые изготовляются подъ личнымъ наблюденіемъ.

Спеціальныя магазины МЕБЕЛИ и ЗЕРКАЛЪ

## Е. Ф. ВАСИЛЬЕВОЙ,

Н-цы И. И. Васильева,

ВЪ САМАРѢ. 1) Дворянская улица, собственн. домъ. 2) Троицкая площадь, домъ Чаковского.

ПРИНИМАЮТСЯ ЗАКАЗЫ на полную обстановку домовъ. Отпускаются мастера по первому требованію на домъ для обивки и ремонта мебели.

ПРИ МАГАЗИНАХЪ ВСЕГДА

== ГРОМАДНЫЙ ВЫБОРЪ ==

мебели, зеркалъ, мебельной матеріи, плюшь, ковры, готовыя драпировки, умывальники, кровати, матрацы и наматрацники.

Адресъ для телеграммъ: Самара, мебель Васильевой.

## Кухмистерская В. В. МИНЪЕВА,

уголь Саратовской и Предтеченской ул.

ЕЖЕДНЕВНО свѣжая провизія. ОБЪДЫ съ 12 ч. до 5 час. дня. На всѣ порціонныя блюда ЦѢНЫ ОБЩЕДОСТУПНЫЯ. При кухмистерской имѣются 3 лучшихъ билліарда. Ежедневно играетъ скрипачъ съ аккомпаниментомъ піанино. ТОРГОВЛЯ до 2 час. НОЧИ.

**СПЕЦИАЛЬНО** принимаются заказы на СВАДЕБНЫЕ **ОБЪДЫ** съ полной ЮБИЛЕЙНЫЕ и проч. всевозможные **ОБЪДЫ** сервировкой.

# Ф. А. Нейманъ.

Самара, Дворянская ул.

НЕСГОРАЕМЫЕ ШКАФЫ и СУНДУКИ. ==  
СЕПАРАТОРЫ, ШВЕЙНЫЯ МАШИНЫ. ==  
ЭКОНОМИЧЕСКІЯ КУХОННЫЯ ПЛИТЫ. ==  
АНТРАЦИТОВЫЯ ПЕЧИ. ==  
ВЕЛОСИПЕДЫ и МОТОЦИКЛЕТКИ. ==  
РУЖЬЯ, РЕВОЛЬВЕРЫ, ПОРОХЪ. ==  
и всѣ охотничьи принадлежности.  
ПРАЧЕШНЫЯ МАШИНЫ. = ПУРКИ ДЛЯ ХЛѢБА.

## Спеціальный отдѣлъ ОПТИКИ.

ОЧКИ, ПЕНСНЭ, ЛОРНЕТЫ, БИНОКЛИ и пр. ==

ТОВАРИЩЕСТВО ЧАЙНОЙ ТОРГОВЛИ

# В. Высоцкій и К<sup>о</sup>.

ВЪ МОСКВѢ.

ПОСТАВЩИКИ: Двора Его Величества Шаха Персидскаго, Его Императорскаго Высочества Велик. Князя Николая Михайловича.

Основной капиталъ 10,000,000 р. Годовой оборотъ свыше 25,000,000 р.

Благодаря высокому качеству нашихъ чаевъ, особенно выдающихся сильнымъ ароматомъ, нѣжнымъ вкусомъ и крѣпкимъ настоемъ, наша фирма заняла одно изъ первыхъ мѣстъ въ Европѣ по количеству продаваемого нами чая. Въ развѣскахъ нашихъ, находящихся въ Москвѣ, Одессѣ и Екатеринбургѣ, въ собственныхъ помѣщеніяхъ занимается свыше 1800 человекъ. Чай нашей фирмы имѣется во всѣхъ лучшихъ магазинахъ Россійской Имперіи. При покупкѣ нашихъ чаевъ просимъ г.г. покупателей обращать вниманіе на точность нашей торговой марки—**КОРАБЛЬ** утвержденной вриательствомъ.

Г.г. любителямъ чисто Кяхтинскаго	№ 0 . . . . .	2 р. 40 к. фунтъ.
чая рекомендуемъ чай первоборные	№ 1 . . . . .	2 р. 20 к. "
въ этикетахъ снабженные, надписью	№ 2 . . . . .	2 р. — к. "
"По особому заказу безъ скидки".	№ 3 . . . . .	1 р. 80 к. "
	№ 4 . . . . .	1 р. 60 к. "

На складѣ Самарскаго Отдѣленія имѣется сахаръ, рафинадъ и сахарный песокъ всѣхъ заводовъ по биржевой цѣнѣ.

Правленіе Товарищества В. Высоцкій и К<sup>о</sup> въ Москвѣ, Лубяско-Ильинскія Торг. помѣщ., подъездъ № 3 и 4.  
ОТДѢЛЕНІЯ: въ С.-Петербургѣ, Одессѣ, Варшавѣ, Ростовѣ н/Д., Екатеринбургѣ, Харьковѣ, Тифлисѣ, Ригѣ, Вильнѣ, Симферополѣ, Казани, Ташкентѣ, Самарѣ, Саратовѣ, Нижнемъ-Новгородѣ, Нижегородской и Ирбитской ярмаркахъ, въ Америкѣ: Нью-Йоркѣ и Филадельфія.

Адресъ Товарищества въ Москвѣ и Отдѣленіяхъ: *Товарищество чайной торговли В. Высоцкій и К<sup>о</sup>.*  
Для телеграммъ: „Корабликъ“.

САМАРСКОЕ ОТДѢЛЕНІЕ: Заводская ул., д. А Юрина. Телефонъ № 294.

# Электро-Техническая Контора и Складъ

■ П. Н. Поляковъ ■

САМАРА,

Дворянская ул., д. № 89. Телеф. № 380. Адресъ для телегр.: Самара, Аутогаражъ.

## УСТАНОВКА и ОБОРУДОВАНИЕ

электрическихъ станцій, сигнализаций, водоснабженія, устройство ваннъ, клозетовъ,  
СООРУЖЕНІЕ МЕЛЬНИЦЪ.

≡ ВСЕГДА НА СКЛАДЪ ≡

нефтяные двиг. „ГАМИЛЬ АКРОЙДЪ“, АРМАТУРА водопроводная и паровая.

### ТРУБЫ

всевозможныя и части къ нимъ.

### ВАТЕРЪ-КЛОЗЕТЫ

ванны, умывальники, раковины, ВЪСЫ.

### СТАНКИ

токарныя, слесарныя, строгальныя и др.

### ИНСТРУМЕНТЫ

слесарныя, кузнечныя, столярныя и др.

### СВИНЕЦЪ,

олово, бабитъ, асбестить, картонъ  
асбестовый и тряпичный, НАБИВКА  
тальянская, резина.

### РЕМНИ

приводныя кожанныя и верблюжьей  
шерсти.

### РУКАВА

пеньковыя и резиновыя.

### БРЕЗЕНТЫ

всевозможныхъ размѣровъ.

### — СЕПАРАТОРЫ. —

### ПИШУЩІЯ МАШИНЫ

„Л. С. Смиль-Визиоль“.

Смѣты и проекты высылаются по  
требованію немедленно.





## АВТОМОБИЛЬНЫЙ ГАРАЖЪ

Всегда на складъ АВТОМОБИЛИ лучшей французской фабрики „БЕРЛИЕ“  
и друг. Автомобильныя принадлежности.

СКЛАДЪ АВТОМОБИЛЬНЫХЪ ШИНЪ.

≡ Судовыя двигатели и моторныя лодки. ≡





**ВЪ СЕЛЬСКО-ХОЗЯЙСТВЕННОМЪ  
СКЛАДѢ**

Бугульминской Уѣздной Земской Управы

**ИМѢЮТСЯ ВЪ ПРОДАЖѢ**

— НИЖЕСЛѢДУЮЩІЕ ТОВАРЫ: —

Сортовое и листовое желѣзо, молотилки и приводы Крымова, Майфарта, Красноуфимскихъ кустарей, вѣялки Саранинскихъ, Рязанскихъ и Благовѣщенскихъ кустарей, сортировки Елабужскихъ кустарей и И. Ф. Вараксина, шерсточесалки Терентьева, сноповязалки, жатки и косилки Мак-Кормика и Осборна, лобогрѣйки Аксай, соломорѣзки, сѣялки рядовыя и разбросныя Эльворти, Гельферихъ-Саде, Диринга и Эккерта, плуги Эккерта, Сакка, Аксай, Бехера и Воткинскаго казеннаго завода, сепараторы Альфа-Лаваль, Перфектъ, Александръ Балансъ, Фортуна, приборы для молочнаго хозяйства и запасныя части къ сельско-хозяйственнымъ машинамъ и орудіямъ,

**А ТАКЖЕ ВЪ БОЛЬШОМЪ ВЫБОРѢ:**

Столовые приборы, хозяйственныя принадлежности, эмалированная и никелированная посуда, мѣдный и ножевой товаръ, кровати, ванны, стиральныя машины, электрическіе звонки, инструменты для кузнечнаго, столярнаго и плотничнаго ремесль, металлическіе вѣнки, садовые и земледѣльческіе приборы, линолеумъ, клеенка, швейныя машины и принадлежности къ нимъ, оконное стекло, серпы, косы, оселки и всевозможный скобяной товаръ, какъ-то: петли, дверныя, оконныя и печныя приборы, замки, накладки, вѣшалки и блоки, желѣзная и мѣдная проволока, лакированное полотно, гвозди разныхъ сортовъ, шерныя и экипажныя приборы, ружья охотничьи и пчеловодныя принадлежности, москательный товаръ: лакъ, бѣлила, краски, олифа, мумія, охра, синька, сепараторное масло, олеонафтъ, колесная мазь, мѣлъ, керосинъ, лампы столовыя и висячія, спиртовыя и керосино-кадильныя горѣлки и принадлежности къ нимъ, багетъ и проч.

**ЦѢНЫ НА ВСѢ ТОВАРЫ УМѢРЕННЫЯ.**

ПО ТРЕБОВАНІЮ ВЫСЫЛАЕТСЯ ПРЕЙСЪ-КУРАНТЬ.

Членъ Управы *Л. Бѣловъ.*

Счетоводъ *В. Лагровъ.*

ТОРГОВЫЙ ДОМЪ

# З.Ф. Перова и В.Н. Зуева.

— Въ селѣ Абдулинѣ. —

Паровая вальцовая мукомольная мельница и крупорушка.

ПРОИЗВОДСТВО и ПРОДАЖА

крупитчатой и ржаной муки и гречневой крупы.

СКЛАДЪ

ДЛЯ ПОКУПКИ КУРИНЫХЪ ЯИЦЪ

*Андрея Федоровича*

**ФЕДОРОВА.**

Село Абдулино,

Бугурусланскаго уѣзда.

ПОКУПКА ПРОИЗВОДИТСЯ

РОЗНИЧНАЯ И

ПАРТІОННАЯ

ПО САМЫМЪ

ДОБРОСОВѢСТНЫМЪ ЦѢНАМЪ.

СКЛАДЪ

ДЛЯ ПОКУПКИ КУРИНЫХЪ ЯИЦЪ

*Абрама Лароновича*

**ЛИБАФОРТЬ.**

Село Абдулино,

Бугурусланскаго уѣзда.

ПОКУПКА ПРОИЗВОДИТСЯ

РОЗНИЧНАЯ И

ПАРТІОННАЯ

ПО САМЫМЪ

ДОБРОСОВѢСТНЫМЪ ЦѢНАМЪ.

## Торговый Домъ КВИЛЬ и К<sup>о</sup>.

С. Абдулино, Бугурусланскаго уѣзда.

Имѣетъ скупку разнаго зерноваго хлѣба и масляничныхъ продуктовъ.

Довѣренный Торговаго Дома КВИЛЬ и К<sup>о</sup>.

*М. Шемелевичъ.*

## ТРАКТИРНОЕ ЗАВЕДЕНИЕ

Михаила Яковлевича Бухарцева, онъ-же Подгорновъ,

находится въ с. Абдулинѣ, въ домѣ И. В. Шмакова.

ПРИ ТРАКТИРНОМЪ ЗАВЕДЕНИИ ИМѢЮТСЯ

КРѢПКІЕ НАПИТКИ,  
ПРИЛИЧНАЯ КУХНЯ  
и БИЛЛИАРДЫ.

Цѣны на кушанія самыя умѣренныя.

СКЛАДЪ ПИВА

и

ПИВНАЯ ЛАВКА

Пивовареннаго завода

*Александра Николаевича*

**Дунаева.**

Въ селѣ Абдулинѣ, Бугурусланскаго уѣзда.

Ф И Р М А

имѣть высшія награды

ТРИ КРЕСТА

и СЕМЬ МЕДАЛЕЙ.

СКЛАДЫ ПИВА имѣются во мно-  
гихъ губерніяхъ.

ПИВО всегда свѣжее разныхъ  
сортонъ, нѣжнаго вкуса.

Довѣренный **Н. Я. ПОДГОРНОВЪ.**

## МАГАЗИНЫ

шелковыхъ, суконныхъ, шерстя-  
ныхъ, полотняныхъ, разныхъ бу-  
мажныхъ и мѣховыхъ товаровъ,

ЧАЮ и САХАРУ

*Николая Александровича*

**КЛИМУШИНА.**

ВЪ Г. СТАВРОПОЛѢ,  
на базарной площади, въ соб-  
ственныхъ помѣщеніяхъ.

ВЪ ПОС. МЕЛЕКЕССѢ,  
на углу Большой и Конной  
улицъ.

ПРОДАЖА ОПТОВАЯ и РОЗНИЧНАЯ БЕЗЪ ЗАПРОСА.

КУХМИСТЕРСКАЯ

БИРЖА

СЪ ПРОДАЖЕЙ ГОРЯЧАГО ЧАЯ и ПИВА

Наслѣдниковъ Торговаго Дома

Коммерціи Совѣтника **АЛЕКСАНДРОВА,**

с. Абдулино, въ домѣ Симонова, Хлѣбная площадь.

ТОВАРИЩЕСТВО  
**МЕЛЕКЕССКОЙ**  
ЛЬНО-ПРЯДИЛЬНО-ТКАЦКОЙ  
**МАНУФАКТУРЫ.**

ФАБРИКА ВЪ МЕЛЕКЕССЪ, (САМАРСКОЙ ГУБ.)

ОСНОВАНА ВЪ 1898 Г.

ПРОИЗВОДСТВО

*холста и льняныхъ мѣшковъ всѣхъ сортовъ.*

ЕЖЕГОДНЯЯ ВЫРАБОТКА

**2½ МИЛЛІОНА МѢШКОВЪ.**

СКЛАДЫ:

въ МЕЛЕКЕССЪ, при фабрикѣ, въ  
КАЗАНИ, въ домѣ Т-го Дома С. К.  
Н-ца Гейстъ, Успенская ул., въ  
САМАРЬ, Вознесенская ул.

Заказы принимаются въ  
Казани въ конторѣ Т-го  
Дома С. К. Н-ца Гейстъ,  
на Успенской ул.

ПАРОВАЯ ВАЛЬЦОВАЯ МУКОМОЛЬНАЯ  
МЕЛЬНИЦА и ПРОСООБДИРКА въ Мелекесъ,  
Ставропольскаго уѣзда и ПАРОХОДСТВО по  
рѣкѣ ВОЛГѢ и КАМѢ

**Алексѣя Андреевича Таратина.**

Фирма существуетъ съ 1869 года.

**Главное Правленіе находится въ Мелекессѣ.**

ТОРГОВЫЕ СКЛАДЫ: въ Часовнѣ, Симбирскѣ, Чистополѣ, Ела-  
бургѣ, Кинешмѣ, Вологдѣ и Архангельскѣ.



## ЗАВОДЪ

искусственныхъ минеральныхъ фруктовыхъ водъ  
и баварскаго квасу, а также складъ жигулев-  
скаго пива.

Авла Авловича

# ТУНКИНА,

Самара, Солдатская слоб., соб. д. № 36—38.

ПРОДАЖА ПО ЗАВОДСКОЙ ЦѢНѢ,



съ доставкой на домъ,  
на вокзалъ и пароход-  
ную пристани.



Телефонъ № 538.



## СКЛАДЪ СТРОЕВОГО ЛѢСА

заготовки изъ собственныхъ дачъ

Костромскаго дворянина-землевладельца

Владимира Федоровича

# ЛУГИНИНА.



## ОПТОВАЯ ТОРГОВЛЯ

въ навигаціонное время плотами у Ан-  
наевской дачи, а РОЗНИЧНАЯ балками  
и раздѣлочнымъ матеріаломъ постоянно  
на Волжской и Засамарской пристаняхъ  
производится на началахъ безусловной  
добросовѣстности.



Заказы иногороднимъ исполняются  
аккуратно, безъ замедленія.



## СКЛАДЪ СТРОЕВОГО ЛѢСА

заготовки изъ собств. дачъ

## ТОВАРИЩЕСТВА ЛѢСНОЙ ТОРГОВЛИ



## ОПТОВАЯ ТОРГОВЛЯ

въ навигаціонное время плотами  
у Аннаевской дачи,

## А РОЗНИЧНАЯ

балками и раздѣлочнымъ мате-  
ріаломъ постоянно на Волжской  
и Засамарской пристаняхъ про-  
изводится на началахъ безу-  
словной добросовѣстности.



Заказы иногороднихъ исполняются  
аккуратно безъ замедленія.



## ПАРОВОЙ

# АЛЕБАСТРОВЫЙ ЗАВОДЪ

Димитрія Васильевича

# ПОПОВА,

ВЪ САМАРѢ.



Солдатская слободка,  
Соловьиная улица,  
при соб. домѣ.



## НОВО-БУГУРУСЛАНСКІЙ

Аптекарскій, парфюмерный, фотографическій  
и музыкальный магазинъ

# „ТОВАРИЩЕСТВО“

Бугуруслань, Самарской губ.,  
Московская ул., д. Дементьева.

## СКЛАДЪ

аптекарскихъ и парфюмерныхъ товаровъ.

Всегда на складъ послѣд-  
нія новости парфюмеріи.

ГРАММОФОНЫ—ТОЛЬКО АМЕРИКАНСКІЕ.

ПАТЕФОНЫ и къ нимъ большой выборъ пла-  
стинокъ. Всѣ послѣднія записи пластинокъ  
получаются почтой.

Шикарный выборъ: редикюлей, поясовъ,  
галстуховъ, кошельковъ, портъ-сигаровъ,  
запонковъ и др.

Фотографическіе аппараты и принадлежности.

цѣны на всѣ предметы внѣ конкуренціи.

## МАГАЗИНЪ

# П. В. КУЗНЕЦОВА,

въ Абдулинѣ, Самарской губерніи,

фирма существуетъ въ 1880 г.

ПРЕДЛАГАЕТЪ ВЪ ВОЛЬШОМЪ ВЫБОРѢ  
по самымъ крайнимъ цѣнамъ,

готовое платье, ОБУВЬ, шапки, шляпы,  
фуражки, зонты, модно-галантерейные  
товары, иконы, книги и канцелярскія  
принадлежности, картины, багеты, обои,  
краски, зеркала, самовары, посуда, кро-  
ваты, матрацы, вѣнскую мебель, гармони,  
игрушки, рыболовныя и охотничьи при-  
надлежности.

Баналейныя и колониальныя товары,

русскія и иностранныя вина.

ПРОДАЖА БЕЗЪ ЗАПРОСА.



Савелій Степановичъ

# ЖОГОЛЕВЪ,

ст. Абдулино.

## ПАРОВАЯ

крупорушка и мельница,

ПРОИЗВОДСТВО и ПРОДАЖА

гречневой крупы

и ржаной муки.

„ЖИВЪЯНАЯ ТОРГОВЛЯ“

## АПТЕКА

и

АПТЕКАРСКІЙ МАГАЗИНЪ



# Г. И. ГОЛЬДВЕРГЪ,

село Абдулино, Бугурусланскаго у.

ВСЕГДА ИМѢЕТЪ ГРОМАДНЫЙ ВЫБОРЪ:

русской и заграничной парфюмеріи.

## СКЛАДЪ

аптекарскихъ товаровъ

—) и (—

ДѢТСКІЯ ИГРУШКИ.

Галантерейный товаръ, галстуки,  
запонки, воротники, кошельки и пр.

Паровая крупчатная мельница

*Федота Константиновича*

**МАРКАНОВА,**

въ селѣ АБДУЛИНѢ, Бугурусланскаго уѣзда.

*Михаиль Аристарховичъ*

**ЦВѢТКОВЪ.**

Село Абдулино, Бугурусланскаго уѣзда.

**ОПТОВО - РОЗНИЧНАЯ  
ТОРГОВЛЯ**

**БАКАЛЕЙНАЯ И ГАЛАНТЕРЕЙНАЯ,  
ФАРФОРОВАЯ**

**И СТЕКЛЯННАЯ ПОСУДА**

**МАСЛА И РАЗНЫЯ КРАСКИ.**

**ЗАВОДЪ МИНЕРАЛЬНЫХЪ ВОДЪ.**

**АГЕНТЪ СТРАХОВОГО ОБЩЕСТВА.**

ТОВАРИЩЕСТВО

**Механическихъ Заводовъ**

**В. Г. Столль и К<sup>о</sup>.**

**ИМѢЕТЪ ВЪ СКЛАДѢ**

для продажи земледѣльческія машины  
и орудія разныхъ системъ

**КАКЪ-ТО:**

сѣялки, жатки, самосброски, лобогрѣйки, сноповязалки, косилки, грабли, молотилки, вѣялки, сортировки, и плуги всевозможныхъ сортовъ собственныхъ заводовъ и кромѣ того производитъ оборудование мукомольныхъ мельницъ и маслобойныхъ заводовъ.

Цѣны на всѣ орудія весьма умѣренныя.

Довѣренный С. Д. Охохошинъ.

**МЕБЛИРОВАННЫЯ КОМНАТЫ ДЛЯ Г.Г. ПРИѢЗЖАЮЩИХЪ**

**Р. П. Овсянникова,**

въ селѣ Абдулинѣ, Бугурусланскаго уѣзда, въ собственномъ домѣ.

Телефонъ № 25.

ТОРГОВЫЙ ДОМЪ

Телефонъ № 25.

**Бр. А. и Н. Жирновы**

ВЪ МЕЛЕКЕССѢ.

Производить торговлю въ своихъ помѣщеніяхъ

== мануфактурными и винно-гастрономическими товарами, чаемъ и сахаромъ. ==

Имѣть ТЕЛЕФОННУЮ и ЭЛЕКТРИЧЕСКУЮ центральныя станціи.

ТОРГОВЛЯ

шелковыми, суконными, шерстяными, бумажными, полотняными и мѣховыми товарами.

ЧАЕМЪ и САХАРОМЪ.

*Николая Александровича*

**Климушина.**

Въ Мелекесѣ и Ставрополѣ,

Самарской губерніи.

СОБСТВЕННЫЯ ПОМѢЩЕНІЯ.

ПРОДАЖА БЕЗЪ ЗАПРОСА.

Лично отобранный товаръ обратно не принимается.

*Акимъ Романовичъ*

**СЕВАСТЬЯНОВЪ.**

Въ МЕЛЕКЕССѢ, Самар. губ.

Телефонъ магазина № 9, завода № 18.

Отдѣленіе

въ с. Кошкахъ, Самарск. губ.

МАГАЗИНЪ

ИМѢЕТЪ ВЪ БОЛЬШОМЪ ВЫБОРѢ:

игольно-галантерейные, модные, парфюмерные, писче-бумажные, москательные и др. товары.

ЗОЛОТЫЯ и СЕРЕБРЯНЫЯ ВЕЩИ.

**ЯДРОВОЕ МЫЛО**

собственнаго завода.

ЧАЙ, сахаръ, механическую обувь, галоши, самовары и проч.

ГОСТИНИЦА СЪ НОМЕРАМИ ДЛЯ ПРИѢЗЖАЮЩИХЪ

съ электрическимъ освѣщеніемъ, телефономъ и со всеми удобствами

И

== ТОРГОВЛЯ ЗЕРНОВЫМЪ ХЛѢБОМЪ ==

**Василія Тимофѣевича Башмачникова,**

въ посадѣ МЕЛЕКЕССѢ, Самарск. губ.

на углу Конной и Горной улицъ, собственный домъ.

**= П И В О =**  
**„Восточная Баварія“**

Казанскаго Пивовареннаго завода

**О. Э. Петцольдъ.**

СКЛАДЪ ВЪ САМАРЪ, Полевая улица, свой домъ.

— Телефонъ № 154. —

**РЕКОМЕНДУЕТСЯ**

ВЫСОКАГО КАЧЕСТВА И НЪЖНАГО ВКУСА

**ВЪНСКОЕ и**  
**СТОЛОВОЕ**  
**П И В О**

ФИРМА УДОСТОЕНА

наивышей награды ГРАНДЪ-ПРИ на всемірной Парижской выставкѣ и золотыми медалями на выставкахъ: въ Лондонѣ, Антверпенѣ, Брюсселѣ и Бордо.

**ЗАКАЗЫ ИСПОЛНЯЮТСЯ СПѢШНО И АККУРАТНО.**

Адресъ для телеграммъ: Самара, Петцольду.

**ПИВО „ВОСТОЧНАЯ БАВАРИЯ“.**

# ЛЪСОПИЛЬНЫЙ ЗАВОДЪ

МЕХАНИЧЕСКОЕ ПРОИЗВОДСТВО

ящиковъ и разработка досокъ разной  
величины

## А. А. Савинова,

въ Самарь.

Главная контора:

Соборная улица, рядомъ съ Каз-  
начействомъ.

# Силикатно-Кирпичный Заводъ

ВЛАДѢЛЕЦЪ

*Густавъ Богдановичъ*

## Ротманъ.

На рѣкѣ Волгѣ около Мужского  
Монастыря.

Телефонъ № 396.

== ВЫРАБАТЫВАЕТСЯ ==

песчано-известковый строитель-  
ный кирпичъ, производство все  
механическое автоматическое, зи-  
мой и лѣтомъ.

Производятся также цементные пустотъ-  
лые камни разного вида и цвѣта по выбо-  
ру образцовъ заказчика.

## ФАБРИКА

МАШИНОЙ ОБРАБОТКИ ДЕРЕВА  
СТОЛЯРНО-ПАРКЕТНЫХЪ РАБОТЪ

## Ф. И. Большакова.

ИЗГОТОВКА

массивнаго шпунтоваго паркета, рамъ, дверей.

ПРИНИМАЮТСЯ ЗАКАЗЫ

на магазинную, конторскую обста-  
новку и проч.

### СТОЛЯРНЫЯ РАБОТЫ.

ФАБРИКА и КОНТОРА

въ г. САМАРѢ, уголь Полевой и Садовой  
улицъ свой домъ № 323.

— ТЕЛЕФОНЪ № 475. —

## ОПТОВО-РОЗНИЧНАЯ

### РЫБНО-ГАСТРОНОМИЧЕСКАЯ ТОРГОВЛЯ

Степана Андреевича

## ШОРИНА.

Въ Самарѣ,

Троицкая площадь домъ Чаковского.

Телефонъ № 103.

ИМѢЕТЪ ВЪ БОЛЬШОМЪ ВЫБОРѢ:

СЕЛЬДИ шотландскія и королевскія.  
СЕМГА Двинская и Печерская.  
С Ы Р Ъ Русско-Швейцарскій и Гол-  
ландскій.

Кильки, шпроты, сардины. Рыбные и  
овощные консервы. Икра и балыки.  
ГРИБЫ сухіе, соленые и маринованные.  
Сухая зелень, Горошекъ зеленый, Фрук-  
товые компоты, Прованское масло, Сои,  
Каперсы, Горчица, Желатинъ и проч.  
товары.

АПТЕКАРСКИЙ и ПАРФЮМЕРНЫЙ

МАГАЗИНЪ

ПРОВИЗОРА

**З.Ш.Рифъ**

*г. Бугульма.*

ФОТОГРАФИЧЕСКІЯ  
ПРИНАДЛЕЖНОСТИ

ОПТИКА.

Русскія и заграничныя мине-  
ральныя ВОДЫ

и разныя косметическіе товары.

МАГАЗИНЪ

**„ГЕРМАНИЯ“**  
ОШРИНЪ.

*Бугурусланъ, Базарная площ.*

**ДЕНЬГИ** возвращаются  
обратно, кто ку-  
пить дешевле и  
лучше ЧАСЫ,  
ШВЕЙНЫЯ МАШИНЫ, ГРАММО-  
ФОНЫ и прочіе музыкальные  
инструменты.

ОПТИКА по рецепту врачей.

Спеціальная мастёрская часовъ, машинъ  
и музыкальныхъ инструментовъ.

Починка и продажа съ ручательствомъ.

**ПАРОВОЙ КОЖЕВЕННЫЙ ЗАВОДЪ**

Михаила Александровича

**== ЕЛАЧИЧА. ==**

Г. БУГУЛЬМА, Самарской губерніи.

**ВЫДѢЛЫВАЕТЪ:** соковую, хромовую и юфтовую по-  
дошву; черный товаръ, мостовье; глян-  
цевый полувадь и др. сорта.

Принимаются на выдѣлку партіонныя заказы сырья.

Адресъ для писемъ и телеграммъ: Бугульма - Елачичу.

ПАРОВАЯ ВАЛЬЦОВАЯ МЕЛЬНИЦА

и КРУПОРУШКА

**БРАТЯ ФИРЮЛИНЫ,** ==

въ селѣ Абдулинѣ.

ПРОИЗВОДСТВО и ПРОДАЖА

РЖАНОЙ МУКИ  
и ГРЕЧНЕВОЙ КРУПЫ.

НОМЕРА

для г.г. приѣзжающихъ

М. Т.

**МИНКИНА.**

Въ селѣ Абдулинѣ, Большая улица,  
ст. желѣзной дороги  
собственный домъ.

Цѣны умеренныя.

ТОРГОВАЯ

БАНЯ съ номерами

Ивана Егоровича

**Шмакова,**

въ селѣ АБДУЛИНѣ,  
ПОЛЕВАЯ улица.

Цѣны  
весьма умеренныя.

**Лавръ Марковичъ  
Жиселевъ.**

== въ селѣ АБДУЛИНѣ, Самарской губерніи. ==

Полное оборудованіе крупорушекъ по самой лучшей системѣ  
и наждачныя издѣлія, ВАЛЬЦЫ -- МЕРЕНОВА.





ТЕХНИЧЕСКАЯ И МЕЛЬНИЧНОСТРОИТЕЛЬНАЯ  
КОНТОРА

и складъ техническихъ принадлежностей машиностроительнаго завода

Бр. ЖУРАВЛЕВЫХЪ и К<sup>о</sup>,  
ВЪ САМАРѢ.



ИЗГОТОВЛЯЕТЪ:

МЕЛЬНИЧНЫЯ МАШИНЫ,  
ТРАНСМИССИИ,  
ПАРОВЫЕ, НЕФТЯНЫЕ  
и ГАЗОВЫЕ ДВИГАТЕЛИ,  
ПАРОВЫЕ КОТЛЫ,  
КОТЕЛЬНЫЯ РАБОТЫ  
и СТАНКИ  
ДЛЯ ОБРАБОТКИ МЕТАЛЛА  
и ДЕРЕВА.

ПРОДАЖА  
МЕЛЬНИЧНЫХЪ  
МАШИНЪ,  
СИТЪ,  
РЕМНЕЙ  
АРМАТУРЫ и  
ИНСТРУМЕНТОВЪ.





## ЦЕРКОВНАЯ УТВАРЬ:



Паникадила, Сосуды, Ковчег, Евангелія, Кресты, Хоругви, Плащеницы, Воздухи, Лампады и Кадьла, Священническія готовые ризы, стихари и подрясники; Парча, Бархатъ, Глазеть, и матеріи для облачений и покрововъ, Галушь, Бахрома, Кисти, Кресты, для ризъ. Священническіе сер. 84% коронаціонные кресты. ИКОНЫ разныхъ размѣровъ, въ ризахъ и безъ ризъ, живописныя и иконописныя, въ громадномъ выборѣ. КЮТЫ разныхъ рисунковъ и размѣровъ. Золотыя, серебряныя, мельхиоровыя и бронзовыя вещи, САМОВАРЫ лучшихъ фабрикъ, разныхъ фасоновъ въ громадномъ выборѣ. ПОЖИ и ВИЛКИ лучшихъ фабрикъ. СТУЛЬЯ въскіе, настоящіе дубовые. МАСЛО, настоящее деревянное, ладонъ: росной и обыкновенный лучшій. КНИГИ Богоудужбыя, поученія, бесѣды, библии и псалтири, а также имѣются книги ЕДИНОВѢРЧЕСКІЯ. Золото: червонное и двойникъ, для иконостасныхъ и переплетныхъ дѣлъ. КЛЕЕНКИ, КОВРЫ бархатные и дорожки. На иконы и кюты и другія вещи принимаются заказы. ПЧЕДИВЫЙ ВОСЪКЪ, восковыя свѣчи, бѣлаго и желтаго воска собственнаго завода. ЧАЙ Кяхтинскій высшаго качества, для любителей, собственн. развѣски, подъ казенной бандеролью. САХАРЪ, головной колотый, и Пиленый и Сахарный песокъ. Цѣны на всѣ товары весьма дешевыя и безъ запроса. Высылака почтой желѣзными дорогами и черезъ конторы немедленная.



въ магазинахъ „Иванъ Головкинъ“

въ Самарѣ и Бузулукѣ.

Адресъ: Самара, Михаилу Ивановичу Головкину.

КНИЖНЫЙ МАГАЗИН

„ВОЛЖАНИН“

Ф. РИЛЬ.

САМАРА, Дворянская улица.

Buchhandlung „Wolshanin“

Имѣетъ в продажѣ книги по всѣмъ отраслямъ знанія;

Высылаетъ по заказу всѣ книги, опубликованныя въ газетахъ, журналахъ, и каталогахъ книгоиздательствъ;

Высылаетъ также по соглашенію всѣ новости книжнаго рынка, которыми магазинъ пополняется постоянно;

Беретъ на себя полное оборудованіе библиотекъ: школьных, народных, общественныхъ и проч.

На заказы учебныхъ заведеній, земскихъ и городскихъ управъ, правительственныхъ и общественныхъ учреждений дѣлается уступка в зависимости отъ суммы заказа или по взаимному соглашенію. Требования вышеупомянутыхъ учреждений должны быть написаны на бланкѣ учрежденія за текущимъ № и подписью завѣдующаго учрежденіемъ.

Подписка на всѣ газеты и журналы иностранныя и русскія по цѣнамъ редакцій;

Модные журналы.

Отдѣлъ иностранной литературы.



ЦѢЛЕБНАЯ МАЗЬ

# „РАДИКАЛЬ“

Т-ва Бр. Санфиоровыхъ и Каиеръ

ВЪ САМАРѢ.

Цѣна малой банки 1 р., средней 2 р.  
и большой 3 руб.

Съ требованіями обращаться по адресу контора  
„Радикаль“, Т-ва Бр. Санфиоровыхъ и Каиеръ,  
Самара, улица Льва Толстого д. № 41.

ТЕЛЕФОНЪ № 152.

Оптовымъ покупателямъ скидка.

## РЕКОМЕНДУЕТСЯ ОТЪ РЕВМАТИЗМА,

простудной ломоты, сыпи,  
чесотки, ЭКЗЕМЫ, (лишай)  
золотухи, грудницы, ге-  
морроя, порѣза, ушиба,  
ожога и застарѣлыхъ на-  
кожныхъ ранъ.

За вѣдѣніе „Радикалемъ“ имѣется мас-  
са благодарственныхъ писемъ, копія кото-  
рыхъ вмѣстѣ со способомъ употребленія  
„Радикаля“ по желанію высылаются и  
раздаются бесплатно.

**ПРОДАЖА** производится во  
всѣхъ аптекарскихъ магази-  
нахъ.

Требованія хотя-бы и на одну  
банку исполняются по почтѣ  
и съ наложен. платежомъ.

Т-ву „Бр. Санфиоровы и Каиеръ“.

Въ декабрь мѣсяцъ 1908 г. я узналъ о Вашей  
мази „Радикаль“, что она продается въ Бѣлосто-  
кѣ и, кто ее покупалъ, всѣ хвалятъ. Страдая 5  
лѣтъ ревматизмомъ ногъ, я принималъ для этого  
различныя средства, но все это было напрасно,  
положительно безъ всякой пользы. Вашей же ма-  
зи я купилъ 2 баночки и совершенно избавился,  
чувствуя себя совершенно здоровымъ; за что и  
приношу Вамъ свою искреннюю благодарность.

Гор. Бѣлостокъ, Гродненской губерніи.

Рохъ Францевичъ Решута.

Подпись засвидѣтельствована нотариусомъ г.  
Бѣлостока Михаиломъ Александровичемъ Попо-  
вымъ по реестру за № 978.

Т-ву „Бр. Санфиоровы и Каиеръ“.

Приношу Вамъ мою благодарность за Вашу  
цѣлебную мазь „Радикаль“. Я болѣе года страдала  
ревматизмомъ лѣвой руки и только „Радикалемъ“  
вылѣчилась. Съ почтеніемъ 2-ой гильдіи купчиха  
гор. Бреста Юанна Игнатъевна Щербакова.

Письмо засвидѣтельствовано Брестъ-Литов-  
скимъ нотариусомъ Ф. Вандеромъ, по реестру за  
№ 1449.

„Г.л. Бр. Санфиоровыхъ и Каиеръ“.

Настоящимъ письмомъ приношу Вамъ мою  
сердечную благодарность за цѣлебное средство  
„Радикаль“ которымъ я въ теченіе семи дней вполне  
излѣчилась отъ болѣзни „Экзема“. Съ истин-  
нымъ почтеніемъ и уваженіемъ къ Вамъ пребываю  
счетоводъ чиновникъ Иванова-Вознесенскаго Казна-  
чейства Василій Алексѣевичъ Конторскій.

Милостивый Государь, Г. Санфиоровъ!

Симъ приношу Вамъ мою благодарность за  
мазь „Радикаль“, которой я излѣчилъ у себя раны  
на ногахъ. Прошу еще выслать мнѣ безъ задержа-  
нкі 4 банки по 1 руб. и 2 банки по 3 р., всего на  
сумму 10 р. для раздачи бѣднымъ людямъ.

Прошу съ почтеніемъ Егоръ Голиковъ.  
(г. Люблинъ).

Чугунно-мѣдно-литейный механический заводъ

Федора Карловича Эвертъ, въ Оренбургѣ.

Т-ву „Радикаль“ Бр. Санфиоровыхъ и Каиеръ.

Симъ приношу Вамъ мою искреннюю благо-  
дарность, и также равно мастеровые и рабочіе  
механическаго завода Ф. К. Эвертъ, за прислан-  
ную Вами цѣлебную мазь, которая полезна для  
накожныхъ болѣзней, отъ нарывовъ, ожоговъ и  
ножного пота. Считаю необходимымъ имѣть по-  
стоянно при заводѣ и всегда рекомендуемую въ  
знакомымъ. Съ совершеннымъ къ Вамъ почтеніемъ  
завѣдующій заводомъ П. Золотовъ.

Т-ву „Радикаль“ „Бр. Санфиоровы и Каиеръ“.

Приношу Вамъ искреннюю благодарность за  
Ваше средство „Радикаль“, которымъ я излѣчилъ  
у себя Экзему, а дѣвочку свою отъ золотухи, на  
которой было 87 мелкихъ ранъ.

Стражикинъ Петръ Петровъ Бѣлоглазовъ.  
(Ст. Перово, Моск.-Каз. ж. д.).

Телефонъ 343.

САМАРА,

телефонъ 343

*Соборная, улица, собствен. домъ № 111-й.*

3-й домъ отъ

улицы

Льва Толстого.



3-й домъ отъ

улицы

Льва Толстого.



**ПЕРВОЕ**  
**С.-ПЕТЕРБУРГСКОЕ ПОХОРОННОЕ БЮРО**  
**П. М. Кудрявцева.**

Имѣются металлическіе гроба и ящики

КАКЪ-ТО:

для приѣмки и отправки по всей Россіи и  
заграницу, а также принимаетъ на себя всѣ  
хлопоты и отвѣтственности по желѣзной  
дорогѣ и на пароходахъ за доставку на мѣ-  
сто назначенія.

Адресъ для телеграммъ:

Самара, Похоронное Бюро—Кудрявцева.



МАГАЗИНЪ

**Д. М. Столдышева**

С Д М Д Р А,  
Уголѣ Дворянской и Панской, собственный домъ.

БѢЛЫЕ, ЗОЛТЫЕ,

МОДНЫЯ ОТДѢЛКИ,  
ПАРФЮМЕРІЯ, ГЛИБОМЫ.

ОБУВЬ.

КОЖАННЫЯ  
ВѢЩИ.

# ОПТОВО-РОЗНИЧНЫЙ Складъ

АПТЕКАРСКИХЪ И ПЕРЕВЯЗОЧНЫХЪ  
ТОВАРОВЪ „УНИОНЪ“

## М. ШАПИРО.

Самара, уголъ ул. Льва Толстого и Самарской. Телефонъ № 594.

**СМЕРТЬ ВСѢМЪ НАСЪКОМЫМЪ**

НАСТОЙЧИВО ТРЕБУЙТЕ ПОРОШОКЪ  
„КАЗБЕКЪ и АРАГАЦЪ“  
ВЪ ЖЕСТЯН. КОРОБК.

СЪ ФАБР. МАРКЪ „ЛЕВЪ“  
ПЕРВУЮ ИЗОБРЕТАТЕЛЕМЪ ПОРОШКА

**Бр. ПЕТЪ - ПЕТРОСЯНЪ**

ИЗОБРЕВШИХЪ НОВО-РАДИКАЛЬНОЕ СРЕДСТВО  
ОКОНЧАТЕЛЬНО УБИВАЮЩЕЕ  
ВСѢХЪ НАСЪКОМЫХЪ.

ПРОДАЕТСЯ ВО ВСѢХЪ АПТЕКАХЪ И АПТЕКАРСК. МАГАЗИН.  
ФАБРИКА въ Александрополь (Кавк)  
сущест. съ 1835 г.

Главный складъ и контора въ Одессѣ: почт. ящ. № 1341.  
Отд. Москва, Лубянский проездъ, Георгіевскій пер. № 7.  
ТЕЛЕФОНЪ № 49/46.

Главный складъ порошковъ „КАЗБЕКЪ и АРАГАЦЪ“:

## БОЛЬШОЙ ВЫБОРЪ БКОСМЕТИКИ, \* \* \*

парфюмеріи и модныхъ духовъ  
лучшихъ заграничныхъ и русскихъ  
фирмъ.

Всѣ хирургическіе инструменты  
фирмъ **Э. Швабе**, **Эскулапъ**  
и другихъ Англійскихъ фабрикъ;  
всевозможные шприцы, иглы и  
прочіе.

## ОПТОВЫЙ Складъ

хирургическихъ издѣлій

Т-ва Россійско-  
Резиновой



Американской  
М-ры.

ВСЕ ПРЕДМЕТЫ ДЛЯ УХОДА ЗА  
БОЛЬНЫМИ.

Аптекарскія патентованная  
средства.

ПРЕДМЕТЫ ДЛЯ КОРМЛЕНІЯ  
ДѢТЕЙ.

Москательные и хозяйственные  
предметы; КАКАО, КОФЕ,  
и проч. и проч.

**О**ПТОВЫЙ ПРЕЙСЪ-КУРАНТЪ \* \* \*  
ВЫСЫЛАЕТСЯ БЕЗПЛАТНО \* \* \*  
ПО ПЕРВОМУ ТРЕБОВАНІЮ. \* \*

Адресъ для писемъ: Самара, почтовый ящикъ № 109.—  
Для телеграммъ: М. ШАПИРО.

ВСѢ ТОВАРЫ ОТПУСКАЮТСЯ

ВЪ РОЗНИЦУ  
ПО ОПТОВЫМЪ ЦѢНАМЪ.

ТЕХНИЧЕСКАЯ КОНТОРА  
И СКЛАДЪ

Б Е Н К Е .

Самара, Дворянская улица.

ДВИГАТЕЛИ НЕФТЯНЫЕ  
И ГАЗО-ГЕНЕРАТОРНЫЕ.

НАСОСЫ  
ЦЕНТРОБЪЖНЫЕ  
— для орошения полей,  
*паровые, пожарные и ручные.*

АРМАТУРА МЪДНАЯ И ЧУГУННАЯ  
— для паровыхъ машинъ и котловъ.

ДИНАМО-МАШИНЫ И МОТОРЫ.  
ЭЛЕКТРИЧЕСКАЯ АРМАТУРА.

Мельничныя и заводскія принадлежности.

РЕМНИ.

РУКАВА.

НАБИВКА.

БАКАУТЬ.

АСБЕСТИТЬ.

Лѣсопильные станки, пилы, разные инструменты и пр. пр.

ЦѢНЫ ПО ПЕРВОМУ ТРЕБОВАНІЮ.

ТОРГОВЫЙ ДОМЪ

„Наслѣдники Коммерціи Совѣтника

**И. В. АЛЕКСАНДРОВА:**

ТОРГОВЛЯ

ПИВА, ШИПУЧИХЪ ВОДЪ И МАСЛЯНЫХЪ ТОВАРОВЪ НАХОДИТСЯ ВЪ САМАРѢ НА УГЛУ САМАРСКОЙ И ВОСКРЕСЕНСКОЙ УЛИЦЪ, СОБСТВЕННЫЙ ДОМЪ.

**КОНТОРА**

САМАРСКАГО СКЛАДА

въ Самарѣ, уголъ Самарской и Воскресенской улицъ, собственный домъ.

Телефонъ № 255.

**ПАРОВЫЕ ПИВОВАРЕННЫЕ ЗАВОДЫ**

въ гор. КАЗАНИ  
и СЛОБОДСКОМЪ, Вятск. губ.

**ДО 50-ти СКЛАДОВЪ:**

въ Казанской, Симбирской, Самарской, Вятской, Пермской и Уфимской губ.  
въ Самарѣ, Бугурусланѣ, Бузулукѣ, селеніяхъ: Абдулинѣ по Самаро-Злат. ж. д., Сорочинскомъ Ташкентской ж. д., слободѣ Кинель-Черкасской, Бугуруслан. уѣзда, г. Балаковѣ, Казани, Симбирскѣ, Мелекесѣ, Тетюшахъ, Перми, Уфѣ, Вяткѣ, Сызрани, Вуйскѣ, Корсуни, Сенгилевѣ, Екатеринбургѣ, Сарапулѣ, Елабугѣ, Малмыжѣ, слободѣ Кукаркѣ, г. Нолинскѣ, Глазовѣ, селѣ Унахѣ, г. Котельничѣ, Орловѣ, Иранскѣ, Слободскомъ, Чистопольѣ, Спаскѣ, Чебоксарахъ, Козьмодемьянскѣ, Ядринѣ, Арскѣ, Кузнецкѣ, Воткинскомъ заводѣ, Ижевскомъ заводѣ, г. Курмышѣ, Царево-Кокшайскѣ, Котласѣ, Чердынѣ, Вуйскѣ, Арскѣ, Верхотурѣ, Надежденскомъ заводѣ, Рудникскомъ заводѣ и др. город.

**СПИРТООЧИСТИТЕЛЬНЫЕ ЗАВОДЫ:**

въ гор. Казани,  
Слободскомъ, Калининѣ,  
Малмыжскаго уѣзда.

**МАСЛОВЫЙ ЗАВОДЪ**

въ Малмыжскомъ уѣздѣ, Вятской губерніи.

**Заводъ Искусственныхъ**

**и Минеральныхъ Водъ**  
въ Казани.

**ГЛАВНАЯ КОНТОРА**  
въ КАЗАНИ.

**Винокуренные Заводы:**

въ г. Слободскомъ, Вятской губерніи, въ имѣніи Соколовѣ, Слободскаго уѣзда, Вятской губерніи, въ имѣніи Калининѣ, Малмыжскаго уѣзда, Вятской губерніи.





МАГАЗИНЪ  
Г. И. ИВАНОВА

ВЪ САМАРЪ,

уголь Заводской и Соборной улицъ, собств. домъ.

СОБСТВЕННОЕ  
САДОВОДСТВО  
и ВИНОДѢЛІЕ  
НА КАВКАЗЪ.

Терской области,  
Кизлярскаго уѣзда.



ИНОСТРАННЫЯ ВИНОГРАДНЫЯ ВИНА.

РОМЪ, КОНЬЯКЪ  
и ВОДОЧНЫЯ  
ИЗДѢЛІЯ.

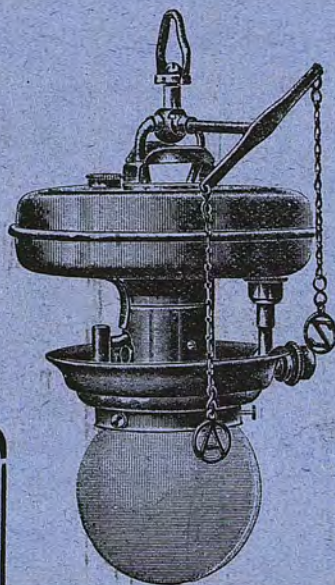
Лучшихъ фирмъ.

МАГАЗИНЪ  
ЛАМПЪ и ПОСУДЫ  
ОСКАРЪ  
ПЕТЕРСОНЪ

САМАРА,  
Дворянская ул., д. Юрина.

Овѣщирный ВЫБОРЪ  
ЛАМПЪ

новѣйшихъ МОДЕЛЕЙ.



РЕКОМЕНДУЕТЪ  
ФОНАРИ,  
ГОРѢЛКИ  
и принадлежности  
— для —  
СПИРТОВАГО  
ОСВѢЩЕНІЯ.

СЕРВИЗЫ  
СТОЛОВЫЕ,  
ЧАЙНЫЕ  
и ХРУСТАЛЬНЫЕ.

Хозяйственныя принадлежности. ❖ Вещи для подарковъ. ❖ Цѣны общедоступныя.

ТИПОГРАФІЯ

и

Граверно - Каучуковое  
ЗАВЕДЕНИЕ

**М. Фейгельманъ**

*Самара.*

Телефонъ № 663.

ПРИНИМАЮТСЯ ЗАКАЗЫ  
НА ВСЕВОЗМОЖНЫЯ  
ТИПОГРАФСКІЯ РАБОТЫ,  
КАКЪ-ТО:

счета, бланки писемъ, бро-  
шюры, отчеты, смѣты, цир-  
куляры, объявленія и ви-  
зитныя карточки.

КАУЧУКОВЫЕ ШТЕМПЕЛЯ,  
мѣдныя печати и др.

СРОЧНОЕ И АККУРАТНОЕ ИСПОЛНЕНИЕ.  
ЦѢНЫ ДЕШЕВЫЯ.

Адресъ для писемъ: Самара, Типографія  
М. Фейгельману.

Ф. А.

**НЕЙМАНЪ.**

*Самара,*

ДВОРЯНСКАЯ УЛИЦА.

Швейныя машины =  
Нестораемые шкафы =  
и СУНДУКИ.

**РУЖЬЯ, РЕВОЛЬВЕРЫ,  
ПОРОХЪ**  
и всѣ охотничьи принадлежности.

Сепараторы и маслобойни.  
ЭКОНОМИЧЕСКІЯ КУХОННЫЯ ПЛИТЫ.  
АНТРАЦИТОВЫЯ ПЕЧИ.

Спеціальныи оптический отдѣлъ:  
ОЧКИ, ПЕНСНЭ и пр.

ВЕЛОСИПЕДЫ И МОТОЦИКЛЕТКИ.  
**Прачешныя машины.**

СПЕЦИАЛЬНОСТЬ

ДАМСКИХЪ НАРЯДОВЪ  
ГОТОВЫЯ и на ЗАКАЗЪ

# „Парижскій Шикъ“

Дворянская ул., д. Малюшкина.

ВСЕГДА — ВЪ БОЛЬШОМЪ — ВЫБОРЪ  
ПЛАТЯ, КОСТЮМЫ, — ЮБКИ, КОФТОЧКИ,  
КАПОТЫ, МАТИНЭ, КОРСЕТЫ.

ОТДѢЛЕНИЕ  
ДАМСКИХЪ ШЛЯПЪ.



ТЕАТРАЛЬНЫЕ и ШАНСОНЕТНЫЕ  
КОСТЮМЫ.

Бѣлье и полотно Жирардовскихъ мануфактуръ.

— Телефонъ № 706. —

САМАРА.

## САДОВОДСТВО Я. Ю. МАРТЕНСЪ,

4-й Молоканскій садъ.

Имеется большой выборъ  
РАЗНЫХЪ

Ягодныхъ кустарниковъ, —  
— Грунтовыхъ розъ

и разныхъ декоративныхъ цвѣту-  
щихъ растений.

### ЦВѢТОЧНЫЙ МАГАЗИНЪ

Дворянская ул.

Всегда въ большомъ выборѣ декора-  
тивныхъ комнатныхъ растений.

Принимаются заказы: букеты, вѣнки,  
и бутоньерки изъ живыхъ цвѣтовъ.

ТРАКТИРНОЕ ЗАВЕДЕНІЕ

## Д. П. ШАБАШОВА,

уголь ул. Льва Толстова и Вознесен.

ПРОДАЖА

РАСПИВОЧНО И НА ВЫНОСЪ

казеннаго и др. вишь.

ИГРАЕТЪ МУЗЫКА.

Торговля производится —

— до 11-ти часовъ ночи.

ЦѢНЫ

КУШАНЯМЪ и ВИНАМЪ

ОБЩЕДОСТУПНЫЯ

ТОВАРИЩЕСТВО



# ВОЛЖСКО-КАМСКАГО

ПИВОВАРЕННАГО ЗАВОДА.

*Жиравовъ, Лайковъ,*

*Муравьевъ и К<sup>о</sup>,*

въ п. Мелекесѣ,

Самарской губерніи.

Заводъ паровой, существуетъ съ 1907 года и оборудованъ въ сѣбѣ и новѣйшими усовершенствованіями технической конструкціи.

СКЛАДЫ Т-ВА

находятся въ

Мелекесѣ.	Елховкѣ.
Самарѣ.	Кошкяхъ.
Симбирскѣ.	Стар. Майнѣ.
Карсунѣ.	Чердаклахъ.
Ставрополѣ.	Новодвѣичь.
Алатырѣ.	Кузнецихъ.
Ильѣ.	Поповкѣ.
Черемшанской крѣпости.	



ТОРГОВЫЙ ДОМЪ

## „Григорій Марковичъ Марковъ съ С-ми“.

*Паровая крупчатная мельница въ п. Мелекесѣ.*

ТОРГОВЛЯ КРУПЧАТКОЙ

и другими хлѣбными товарами производится: въ п. Мелекесѣ, Кинешмѣ, Нижнемъ-Новгородѣ, Чистополѣ, Тетюшахъ, Симбирскѣ и с. Ст. Майнѣ.

**ВИНОКУРЕННЫЕ ЗАВОДЫ И РЕКТИФИКАЦІЯ СПИРТА**

при собственныхъ имѣніяхъ: Мулловскомъ и Никольскомъ, Ставропольскаго уѣзда, и Зубовскомъ, Самарскаго уѣзда.

**Винная и бакалейная ТОРГОВЛЯ въ п. Мелекесѣ.**

**ГЛАВНАЯ КОНТОРА въ Мелекесѣ.**

## ЧЕШСКІЙ ПИВО-МЕДОВАРЕННЫЙ ЗАВОДЪ Н-овъ В. И. БОГУТИНСКАГО,

въ Посадѣ Мелекесѣ Самарской губерніи, Ставропольскаго уѣзда, существующій съ 1880 года. Предлагая вниманію г.г. потребителей свое производство, рекомендуетъ хорошо выдержанное пиво по заграничному способу, сваренное пиво слѣдующ. сортовъ:

**ЧЕШСКІЙ ЭКСПОРТЪ, ЧЕРНОЕ ПИВО, ПИЛЬЗЕНСКОЕ, СТОЛОВОЕ И ВЪНСКОЕ ПИВО.**

*Н-ки В. И. Богутинскаго.*

КОНДИТЕРСКАЯ

ЖАНЪ

САМАРА,

Дворянская улица близъ Памятника.

ВСЕГДА ВСЕ ТОЛЬКО СВѢЖЕЕ.

Телефонъ № 405.

Телефонъ № 405.

ТРЕБУЙТЕ ВЕЗДѢ


ПИВО и МЕДЪ

МОСКОВСКАГО ХАМОВНИЧЕСКАГО

ЗАВОДА.

САМАРСКІЙ СКЛАДЪ

Саратовская улица домъ Вошакина.



# „МУНКТЕЛЬ“

НАСТОЯЩАГО ВРЕМЕНИ.

ЕСТЬ САМЫЕ  
УСОВЕРШЕНСТВОВАННЫЕ  
НЕФТЯНЫЕ ДВИГАТЕЛИ


==== ТРЕБУЙТЕ ====

проспекты и смѣты на оборудованіе мельницъ и заводовъ.

ТОРГОВЫЙ ДОМЪ

## ЛАНГМАНЪ-ФРЕЗЕ и К<sup>о</sup>


Самара, Троицкая, 71.



Адресъ Телеграммъ:

„ФРЕЗЕКО“.

ТЕЛЕФОНЫ:  
№ 214.



# Товарищество „РАБОТНИКЪ“.

## САМАРА,

Дворянская ул., д. Губернск. Земства. Правленіе въ С.-Петербургъ.

Всевозможныя земледѣльческія орудія и сельско-  
хозяйственныя машины.

НЕФТЯНЫЕ ДВИГАТЕЛИ И МЕЛЬНИЦЫ.

ПАРОВЫЯ МОЛОТИЛЬНЫЯ ГАРНИТУРЫ.

Поставка орудій и машинъ, кредитнымъ и ссудо-сберегательнымъ товариществамъ — по оптовымъ цѣнамъ и на льготныхъ условіяхъ платежа.

Каталоги по требованію бесплатно.



АКЦИОНЕРНОЕ ОБЩЕСТВО

**Г. Ф. ЭККЕРТЪ.**

ЗАВОДЫ ВЪ БЕРЛИНѢ.

ГЛАВНАЯ КОНТОРА для Россіи—въ Москвѣ.

*Контора и Складъ въ Самарѣ*

улица Льва Толстого, домъ Коммерческаго Собранія.

**СТАЛЬНЫЕ ПЛУТИ**

усовершенствованныхъ конструкцій.

**РЯДОВЫЯ СЪЛКИ**


крестьянскія и универсальныя

всецѣло желѣзныя съ лучшимъ катушечнымъ приборомъ нашего времени.



**ПЕРВОКЛАССНЫЯ**

**ЖНЕИ,  
КОСИЛКИ,  
КОННЫЕ  
ТРАБЛИ.**



Акц. О-во Г. Ф. ЭККЕРТЪ поставляетъ свои  
издѣлія въ Россію уже около 50 лѣтъ.

Каталоги бесплатно.



ТОРГОВЫЙ ДОМЪ

„Наслѣдники Коммерціи Совѣтника

**И. В. АЛЕКСАНДРОВА**“

ТОРГОВЛЯ

ПИВА, ШИПУЧИХЪ ВОДЪ И МАСЛЯНЫХЪ  
ТОВАРОВЪ НАХОДИТСЯ ВЪ САМАРѢ  
НА УГЛУ САМАРСКОЙ И ВОСКРЕСЕН-  
СКОЙ УЛИЦЪ, СОБСТВ. ДОМЪ.

**КОНТОРА**

САМАРСКАГО СКЛАДА

ВЪ САМАРѢ, УГОЛЬ САМАРСКОЙ И ВОСКРЕСЕН-  
СКОЙ УЛИЦЪ, СОБСТВЕННЫЙ ДОМЪ.

Телефонъ № 255.

**ПАРОВЫЕ ПИВОВАРЕННЫЕ ЗАВОДЫ**

ВЪ ГОР. КАЗАНИ  
И СЛОБОДСКОМЪ, ВЯТСКОЙ ГУБ.

**ДО 50-ТИ СКЛАДОВЪ:**

ВЪ КАЗАНСКОЙ, СИБИРСКОЙ, САМАРСКОЙ, ВЯТ-  
СКОЙ, ПЕРМСКОЙ И УФИМСКОЙ ГУБ.

ВЪ САМАРѢ, БУГУРУСЛАВЪ, ВУЗУДУКЪ, СЕЛЕ-  
НІЯХЪ, АБУДУЛІИ П.О. САМАРО-ЗЛАТ. Ж. Д.,  
СОРОЧИНОМЪ ТАШКЕНТСКОЙ Ж. Д., СЛОБОДЪ  
КИНЕЛЬ-ЧЕРКАССКОЙ, БУГУРУСЛАВ. УЪЗДА, Г.  
ВАЛАКОВЪ, КАЗАНИ, СИБИРСКЪ, МЕЛЕКЕСЕВЪ,  
ТЮТЮШАХЪ, ПЕРМИ, УФЪ, ВЯТКѢ, СЫЗРАНИ,  
БУЙНСКЪ, КОРСУНИ, СЕННИЛЕВЪ, ЕКАТЕРИНБУРГЪ,  
САРАНУЛЪ, ЕЛАБУГЪ, МАЛМЫЖЪ, СЛОБОДЪ  
КУКАРЬ, Г. НОЛИНСКЪ, ГЛАЗОВЪ, СЕЛЪ УНЯХЪ,  
Г. КОТЕЛЬНИЧЪ, ОРЛОВЪ, ЯРАНСКЪ, СЛОБОД-  
СКОМЪ, ЧИСТОПОЛЬ, СПАСКЪ, ЧЕБОКСАРАХЪ,  
КОВЬМОДЕЛЯНСКЪ, ЯРИНЪ, АРСКЪ, КУАЕН-  
СЪ, ВОТКИНОМЪ ЗАВОДЪ, ИЛЕВЕСКОМЪ ЗА-  
ВОДЪ, Г. КУРМЫШЪ, ЦАРЕВО-ЮЖНАЙСЪ,  
КОТЛАЕВЪ, ЧЕРДЫНЪ, БУЙНСКЪ, АРСКЪ, ВЕР-  
ХОТУРЬ, НАДЕЖДИНСКОМЪ ЗАВОДЪ, РУДИН-  
СКОМЪ ЗАВОДЪ И ДР. ГОРОД.

**СПИРТООЧИСТИТЕЛЬНЫЕ ЗАВОДЫ:**

ВЪ ГОР. КАЗАНИ,  
СЛОБОДСКОМЪ, КА-  
ЛИНИНЪ, МАЛМЫЖ-  
СКАГО УЪЗДА.

**МАСЛОВЫЙ ЗАВОДЪ**

ВЪ МАЛМЫЖСКОМЪ УЪЗДѢ, ВЯТСКОЙ  
ГУБЕРНИИ.

**ЗАВОДЪ ИСКУССТВЕННЫХЪ**

**И МИНЕРАЛЬНЫХЪ ВОДЪ**  
ВЪ КАЗАНИ.

**ГЛАВНАЯ КОНТОРА**

ВЪ КАЗАНИ.

**ВИНОКУРЕННЫЕ ЗАВОДЫ:**

ВЪ Г. СЛОБОДСКОМЪ, ВЯТСКОЙ ГУБЕРНИИ, ВЪ  
ИМѢНІИ СОКОЛОВЪ, СЛОБОДЪ АГО УЪЗДА,  
ВЯТСКОЙ ГУБЕРНИИ, ВЪ ИМѢНІИ КАЛИНИНЪ,  
МАЛМЫЖСКАГО УЪЗДА, ВЯТСКОЙ ГУБЕРНИИ.

АЛЕКСАНДРА ИВАНОВИЧА

**Гребезова.**

ВЪ САМАРЬ. ☞ Телефонъ № 143.

<p>ФАБРИКА <b>КОНДИТЕРСКИХЪ</b> товаровъ Николаевская ул., собств. д. == и == <b>МЫЛОВАРЕННЫЙ</b> заводъ.</p>		<p>МАГАЗИНЪ БАКАЛЕЙНЫХЪ, КОНДИТЕРСКИХЪ, колоніальныхъ, <b>ТАБАЧНЫХЪ</b> == и == ДРУГИХЪ ТОВАРОВЪ Новособорная ул., собств. домъ.</p>
---	---	--

МАГАЗИНЪ

**Николая Ивановича Попова,**

ВЪ САМАРЬ,

Троицкая площадь домъ Арефьева.

**ТОРГОВЛЯ**

модными, игольно-галантерейными, кружевными парфюмерными и москательными товарами.



Клеянка, пряжа шерстяная, шерсть берлинская, английская и андалужская, шарфы и вата. МАСЛО галлипольское, деревянное, лампадное гарное.

Продажа оптомъ и въ розницу.  ЦѢНЫ ВЕСЬМА ДЕШЕВЫЯ.

Адресъ для телеграммъ: САМАРА, ГАЛАНТЕРЕЙНАЯ

ФАБРИКА

Адресъ для телеграммъ:  
Самара, КОСОРЪШЪ.

удостоена высшими наградами въ Россіи, Лондонѣ и Парижѣ.

Телефонъ фабрики и магазина № 469.

КОНДИТЕРСКАЯ ФАБРИКА

ТОРГОВАГО ДОМА

„А. Косолапова и С. Рѣшетниковъ“

ВЪ САМАРѢ,

Николаевская улица, собственный домъ № 30.

Фабричный магазинъ и склады кондитерскихъ товаровъ помѣщаются на Троицкой площади, въ городскомъ корпусѣ № 33.

ФАБРИКА укомплектована лучшими мастерами г.г. Москвы и Самары и вырабатываетъ Конфекты, Карамель и Монпасье.

Г.г. оптовымъ покупателямъ Прейсъ-Куранты  
высылаются немедленно.



КОНДИТЕРСКАЯ И ПРЯНИЧНАЯ

ФАБРИКА

И. Л. Бекетова


Въ г. Самарѣ,

Панская улица, домъ Шепелева.

ТЕХНИЧЕСКАЯ КОНТОРА  
**Н. ОСОРГИНА и К<sup>о</sup>,**

ВЪ САМАРѢ, ул., Льва Толстого, противъ цирка „Олимпъ“.

Адресъ для телеграммъ: Самара, ДВИГАТЕЛЬ.



ЭЛЕКТРО-МОТОРЫ.

ДИНАМО-МАШИНЫ.

**ДВИГАТЕЛИ**

== НЕФТЯНЫЕ и ГАЗОГЕНЕРАТОРНЫЕ. ==

**ЭЛЕКТРИЧЕСКІЯ ПРИВАДЛЕЖНОСТИ:**

арматура, провода, лампочки накаливанія, инструменты, техническіе матеріалы,  
ПРИВОДНЫЕ РЕМНИ высшего качества.

== ОГНЕТУШИТЕЛИ „САЛАМАНДРА“ ==

УСТРОЙСТВО ЭЛЕКТРИЧЕСКАГО ОСВѢЩЕНІЯ.

МАГАЗИНЪ  
ГОТОВОЙ ОБУВИ

—) и (—

ЗАГOTOVочная  
МАСТЕРСКАЯ

Стеколь,



ВЪ Г. САМАРЪ.

Соборная ул. д. Суховскаго.

МЯСНАЯ  
ТОРГОВЛЯ

В. И.

Климовой,



ВЪ Г. САМАРЪ.

ТРОИЦКАЯ ПЛОЩАДЬ.



Мясная Торговля  
Е. Я. Чернышкова

ВЪ САМАРЪ,

лавка на Троицкой площади, въ  
Мясномъ ряду.

ТОРГОВЛЯ  
МЯСОМЪ,  
ТЕЛЯТИНОЙ,  
БАРАНИНОЙ.

СОЛОНИНА РАЗНЫХЪ СОРТОВЪ.

ТОРГОВЛЯ  
ЖЕЛЪЗНЫМИ

—(и)—

СКОБЯНЫМИ ТОВАРАМИ

СОРОКИНА

ВЪ Г. САМАРЪ.

Панской переулокъ,  
близъ базарной площади.

Д.З.САРАДЖЕВЪ  
ТИФЛИСЬ.



КАВКАЗСКИЙ  
НАТУРАЛЬНЫЙ  
КОНЬЯКЪ

Михаиль Александровичъ  
**ЕГОРОВЪ-АНДРЕЕВЪ.**

== САМАРА, ==

Троицкая площадь, Соборная улица.

Телефонъ № 445.

ПРЕДСТАВИТЕЛЬСТВА:

для Самарской, Оренбургской и Уфимской  
губерній.

== Н. А. Дмитриева

Н-цы Г. В. Вѣлосува ==

ПАРОВЫЯ

ТАБАЧНЫЯ ФАБРИКИ

— въ —

МОРШАНСКЪ.



Т-го Д-ма

А. Катыкъ и К<sup>о</sup>.

ГИЛЬЗОВАЯ ФАБРИКА

въ Москвѣ.

„А П П А К Ъ“

въ Н.-Новгородѣ.



А также имѣю на складѣ та-  
бачные, бакалейные и коло-  
нальные товары.

Адресъ для телеграммъ: Самара,  
ЕГОРОВЪ-АНДРЕЕВЪ.



НЕФТЕПРОМЫШЛЕННОЕ  
И  
ТОРГОВОЕ  
ОБЩЕСТВО

“МАЗУТЬ”

ПРОДАЖА

керосина, нефти, нефтяныхъ остатковъ  
и СМАЗОЧНЫХЪ МАСЛЪ:

машиннаго, веретеннаго, соляроваго, цилиндроваго, вискозина,  
суррогата, вазелиноваго масла, себонафта, пиронафта, астралина  
и проч. маслъ.

Бензина 1-го и 2-го сорта.

Представительство Товарищества

**С. М. ШИБАЕВЪ и К<sup>о</sup>.**

Контора Самарскаго Агентства

по Предтеченской улицѣ, въ домѣ Юрина, № 49.



# ГОСТИНИЦА

Карла Михайловича

# МЕЦЛЕРЪ,

уголь Панской и Троицкой улицъ въ домѣ Арефьева,  
существуетъ съ 1904 года.

== При гостиницѣ имѣется ТЕЛЕФОНЪ № 401. ==

ВСЕВОЗМОЖНЫЯ ВИНА, ✪ ХОРОШІЙ ПОВАРЪ,  
И БЕЗПЛАТНЫЙ БЮСКОПЪ.

ЭЛЕКТРИЧЕСКОЕ ОСВѢЩЕНІЕ.

## РЫБНО-ГАСТРОНОМИЧЕСКАЯ ТОРГОВЛЯ

*Григорія Петровича*

# САПРЫКИНА.

ИМѢЮТСЯ ВСЕГДА ВЪ БОЛЬШОМЪ ВЫБОРѢ:

ОСЕТРЫ; бѣлуга и севрюга.

Паюсная, зернистая и салфеточная ИКРА.

БАЛЫКИ; бѣлужьи, осетровые и бѣлорыбьи и теша  
своего приготовления.

ЛЮБИТЕЛЬСКАЯ—двинская малосольная семга и киз-  
лярская лососина.

КОНСЕРВЫ рус. и заграничныхъ фирмъ.

— ПРОДАЖА ОПТОМЪ И ВЪ РОЗНИЦУ. —

Магазины въ САМАРѢ: уг. Панской и Троицкой ул. Гостинный дворъ и на Троицкой  
площади въ Рыбномъ ряду. ТЕЛЕФОНЫ № 145 и 151.

СКЛАДЪ СЕЛЬДЕЙ: Королевскихъ, шотландскихъ, дунайскихъ, керченскихъ, серебрянки и  
Астраханскихъ и прочихъ малосольныхъ рыбныхъ товаровъ на Панской ул. въ своемъ домѣ  
рядомъ съ почтой. ТЕЛЕФОНЪ № 624.

ОТДѢЛЕНІЕ  
въ Гостинномъ дворѣ.

ОТДѢЛЕНІЕ  
въ Гостинномъ дворѣ.

СПЕЦИАЛЬНЫЙ МАГАЗИНЪ  
ГОТОВАГО ПЛАТЯ

П. О. ТУЗЛУКОВОЙ,

ВЪ САМАРѢ, уголь Панской и Соборной ул.

ИМѢЕТСЯ  
ВЪ БОЛЬШОМЪ  
ВЫБОРѢ  
МУЖСКОЕ,  
ДАМСКОЕ  
—) и (—  
ДѢТСКОЕ  
ПЛАТЯЕ.



ПРИЕМЪ ЗАКАЗОВЪ  
НА МУЖСКОЕ,  
ДАМСКОЕ и  
ДѢТСКОЕ ПЛАТЯЕ.  
ЗАКАЗЫ  
ВЫПОЛНЯЮТСЯ  
СКОРО  
и АККУРАТНО.

ОПТОВАЯ и РОЗНИЧНАЯ  
ТОРГОВЛЯ

Алексѣя Алексѣевича Иванова

САМАРА, Троицкая ул., собственный домъ № 31. Телефонъ № 454.

ЧАЕМЪ,  
САХАРОМЪ,  
ТАБАКОМЪ, СИГАРАМИ,  
ПАПИРОСАМИ,  
БАКАЛЕЙНЫМИ  
и ПЕРСИДСКИМИ  
ТОВАРАМИ.  
МЕДОМЪ.



КОНОПЛЯНЫМЪ,  
ПОДСОЛНЕЧНЫМЪ  
и КОРОВЬИМЪ  
МАСЛОМЪ.  
МЫЛОМЪ, СВѢЧАМИ,  
КЕРОСИНОМЪ,  
А ТАКЖЕ  
МИНЕРАЛЬНОЙ КОЛЕСНОЙ МАЗЬЮ.

Фабрика Несгораемых Шкафовъ, Металлическихъ Кроватей и Рѣшетокъ

# А. Б. Каганъ.

С а м а р а,

Соборная, между Панской и Заводской, д. В. К. Головина, ТЕЛЕФОНЪ № 585.

ВНОВЬ ОТРЕМОНТИРОВАНЫ

— и —

ХОРОШО ОБСТАВЛЕНЫ

Волжско-Сибирскіе  
НОМЕРА

*М. Я. Туревичъ.*

Самара,

уголъ Соборной и Троицкой площади,  
въ домъ Чаковского.

Цѣною отъ 60 коп. до 3 руб. въ  
сутки за №

Телефонъ 223.

На вымыслы извозчиковъ прошу  
не обращать вниманія!

МАГАЗИНЪ

МОСКАТЕЛЬНЫХЪ

ТОВАРОВЪ

М. Е. ЛУЖЬЯНОВА.

Самара.

Краски, Лаки, Обои,

Масло вареное,

Клеянка, Линолеумъ,

Кардонъ, Щетки,

Кисти и проч.

москательные товары.

Телефонъ № 185.

## Аптекарскіе магазины „ГИГИЕНА“

А. С. РИТЕНБЕРГА.

САМАРА,

1) уголъ Панской и Соборной.  
ТЕЛЕФОНЪ № 310.

2) Дворянская, д. № 107.  
ТЕЛЕФОНЪ № 547.

— Телеграфный адресъ: Самара—„ГИГИЕНА“.—

== ТРЕБУЙТЕ ВЕЗДЪ ==

Туркестанскія вина къ столу СУЛТАНИ и ЧАРАСЪ  
НАШЕЙ ФИРМЫ.

ТУРКЕСТАНСКІЯ ВІНОГРАДНЫЯ

ВІНА

СО СВОИМИ ВЫСОКИМИ КАЧЕСТВАМИ ЗАНИМАЮТЬ  
первое мѣсто въ Россіи.

Т-ва „Средне-Азіятское Винодѣліе“  
въ Самаркандѣ.

ДЛЯ ВСЕЙ РОССІИ и СИБИРИ ЦЕНТРАЛЬНЫЙ СКЛАДЪ  
въ гор. САМАРЪ, на углу Троицкой и Заводской улицъ,  
въ домъ Федорова.

ПРОИЗВОДСТВО ИЗЪ СОБСТВЕННЫХЪ САДОВЪ.

НАТУРАЛЬНЫЯ

ЦЕРКОВНЫЯ, | ДЕСЕРТНЫЯ и

ЛИКЕРНЫЯ, | СТОЛОВЫЯ

КРАСНЫЯ и БѢЛЫЯ ВІНА,

изъ соответствующихъ лозъ по методу лучшихъ фран-  
цузскихъ винодѣльцовъ.

Постоянно имѣются въ складѣ выдержанныя вина продажа оптомъ и въ розницу.

По первому требованію немедленно высылаются оптовый  
ПРЕЙСЪ-КУРАНТЬ.

ТРЕБУЙТЕ ВЕЗДЪ Туркестанскія церковныя вина и убѣдитесь въ высококомъ качествѣ.

ТРЕБУЙТЕ ВЕЗДЪ Туркестанскія вина нашей фирмы лучшей драгъ для желудка.

КОНДИТЕРСКАЯ ФАБРИКА

И ФАБРИКА

ЧАЙНЫХ ПЕЧЕНИЙ

И. В. КАРГИНА,

ВЪ САМАРЪ.

ВСЕГДА НОВОСТИ.

За высокое качество товаровъ фирма удостоена на выстав-  
кахъ ДЕВЯТИ НАГРАДЪ.

КОНДИТЕРСКАЯ ФАБРИКА

И

ПРЯНИЧНОЕ ЗАВЕДЕНИЕ

Егора Васильевича Постникова,

ВЪ САМАРЪ,

Троицкая улица, д. Федорова. ТЕЛЕФОНЪ: магазина  
и фабрики 606.

Фабрика удостоена 2-хъ НАГРАДЪ.

*Прейсъ-Журанты высылаются немедленно.*

Адресъ для телеграммъ: САМАРА, ЕГОРУ ПОСТНИКОВУ.

Торговый Домъ  
„Кудряшевъ и Чесноковъ“

Нижній-Новгородъ—Самара.

Пароходство и торговля.

Въ Самарскомъ отдѣленіи имѣются:

Желѣзо кровельное, котельное, резервуарное, сортовое, угловое и обручное; балки, рельсы, гвозди; оконные, дверные и печные приборы, москательные товары.

Всѣ предметы для водопровода и канализации. Самовары, эмалированная посуда, хозяйствен. вещи; литье чугунное, черное и эмалированное. Сталь, мѣдь, олово, цинкъ, свинець; баббитъ, дробь, жель, тиски, наковальни, кузнечные мѣха, блоки, болты, гайки, заклепки, шайбы, винты, трубы газовыя и дымогарныя; техническія, пароходскія, фабричныя и мельничныя принадлежности; лѣсопильныя пилы, подпилки, слесарныя и проч. инструменты.

Якоря, цѣпи и разныя желѣзныя, скобяныя, стальныя, мѣдныя и латунныя издѣлія.

Всѣ товары имѣются всегда на складѣ  
въ большомъ выборѣ.

Цѣны вѣ конкуренціи.

ПРОДАЖА оптомъ и въ розницу.

ВОДЫ и  
КВАСЫ

Гаврилова.

Самара,

Самарская, свой домъ № 19-й.

ТЕЛЕФОНЪ № 522.

СОВСТВЕННАЯ ПРОДАЖА ВЪ КІОСКАХЪ

во всѣхъ частяхъ города.

СТАКАНАМИ,

ВЪ БУТЫЛКАХЪ И

СИФОНАМИ.

ВАСИЛІЙ ИВАНОВИЧЪ

Наумовъ.

САМАРА, Троицкая улица, домъ Коробова.  
Телефонъ № 170.

ТОРГОВЛЯ

ЖЕЛѢЗНЫМИ И СКОБЯНЫМИ

ТОВАРАМИ.

Англійскими и нѣмецкими инструментами,

СУХИМИ И ТЕРТЫМИ КРАСКАМИ.

ЛИСТОВЫМЪ И СОРТОВЫМЪ ЖЕЛѢЗОМЪ

И

2-хъ ТАВРОВЫМИ БАЛКАМИ.

Бр. Кудряшовы.

САМАРА,

Троицкая, собствен. домъ.

Телефонъ № 332.

ТОРГОВЛЯ

ЖЕЛѢЗНЫМИ И СКОБЯНЫМИ

ТОВАРАМИ.

ЛИСТОВЫМЪ И СОРТОВЫМЪ

ЖЕЛѢЗОМЪ.

СУХИМИ И ТЕРТЫМИ КРАСКАМИ.

И

2-хъ ТАВРОВЫМИ БАЛКАМИ.

ГОСТИННИЦА  
и НОМЕРА



С. А. ТЕЛЪГИНА,



Г. САМАРА,  
Соборная ул., свой домъ.

МЫЛОВАРЕННЫЙ  
ЗАВОДЪ

Ивана Степановича

Уласова,

ВЪ САМАРѢ,  
на Троицкой площади, соб. домъ № 67.

ПРОДАЖА МЫЛА,  
СТЕАРИНОВЫХЪ  
и САЛЬНЫХЪ СВѢЧЪ,  
ОЛЕИНА  
своего производства.

ТРАКТИРНОЕ  
ЗАВЕДЕНИЕ

Аленѣя Никоноровича

ПОРТНОВА,

Самарская ул., собств. домъ.

ЧИСТОЕ СВѢТЛОЕ ПОМѢЩЕНІЕ.

ЛУЧШАЯ КУХНЯ

подъ непосредственнымъ наблюдениемъ.

ВИНА,

ЖИГУЛЕВСКОЕ ПИВО.

3 БИЛЛЯРДА фабрики Фрейбергъ.  
ГАЗЕТЫ, ЖУРНАЛЫ.

Телефонъ № 313.

МАНУФАКТУРНАЯ  
ТОРГОВЛЯ



П. Е. САВЕЛЬЕВА,



ВЪ Г. САМАРѢ,  
Соборная ул., свой домъ.

ФАБРИКАНТЫ

Торговый Домъ

**Бр. ПИННЕКЕРЪ,**

Самара. Уголь Панской и Соборной ул. Телефонъ 620.



ОПТОВАЯ ТОРГОВЛЯ  
**МАНУФАКТУРНЫМИ ТОВАРАМИ**  
И САРАТОВСКОЙ САРПИНКОЙ.



ВЪ РОЗНИЧНОМЪ ОТДѢЛЕНИИ

**ВСѢ НОВОСТИ СЕЗОНА:**

ШЕРСТЯНЫЯ И ШЕЛКОВЫЯ

ТКАНИ

для дамскихъ платьевъ.

КОСТЮМНОЕ ТРИКО и ДРАПЪ.

СУКНА всѣхъ формъ и вѣдомствъ.

БАРХАТНЫЕ КОВРЫ, ТЮЛЬ, МЕБЕЛЬНЫЯ МАТЕРИИ,  
ПЛЮШЪ-КОТИКЪ и ПОДЪ МѢХЪ и ВСЕВОЗМОЖ-  
НЫЯ ОДѢЯЛА.



— **ПОЛОТНЯНЫЙ ТОВАРЪ** —


имѣеть всегда ВЪ БОЛЬШОМЪ ВЫБОРѢ.



ИМѢЮТСЯ ВСЕГДА НА СКЛАДѢ ВЪ МУЗЫКАЛЬНОМЪ МАГАЗИНѢ

**Г. Ф. БЕМЪ,**

Самара, Дворянская, д. Сурошникова № 114.



**РОЯЛИ и ПІАНИНО**

ЛУЧШИХЪ ФАБРИКЪ МІРА:

Стейнвей, Бекстейнъ, Блютнеръ, Беккеръ,  
Шредеръ, Ренишъ, Мюльбахъ и др.

ПЛАСТИНКИ играющіе безъ иголокъ  
постояннымъ Сапфиромъ отъ 30 рублей

2-хъ СТОРОННІЯ ПЛАСТИНКИ  
по 1 руб. 75 коп.

**ПЛАСТИНКИ ПАТЕ.**

**Громадный выборъ говорящихъ аппаратовъ „ПАТЕ“.**

А такъ-же имѣются въ большомъ количествѣ: скрипки, гитары, мандо-  
лины, балалайки, гармоніи и всѣ мѣдные духовые и деревянные  
музыкальные инструменты.

ПРЕДСТАВИТЕЛЬСТВО  
машиностроительнаго завода

**Людвигъ НОБЕЛЬ**

въ С.-Петербургѣ.


**Экипажная Фабрика**

и МАНЕЖЪ

**ОБРАЗЦОВОЙ  
КОВКИ ЛОШАДЕЙ**

„ЗА ПРОИЗВОДСТВО  
НОВЫХЪ ЭКИПАЖЕЙ  
ФИРМА  
УДОСТОВНА НАГРАДАМИ“

Какъ-то металличе-  
скихъ патентован-  
ныхъ колесъ, осей,  
бондажей и резино-  
выхъ шинъ.



ТОВАРИЩЕСТВО  
Россійско-Амер. резинов. мануфактуры  
подъ фирмою  
**„ТРЕУГОЛЬНИКЪ“**

Адресъ для телеграммъ:  
Самара,

**РЕЙХШТАДТЪ.**

о о о

Телефонъ № 498.

Михаила Леонтьевича  
**РЕЙХШТАДТЪ и К<sup>о</sup>**

ВЪ САМАРѢ.

Успенская ул., собств. домъ.

При фабрикахъ всегда въ  
большомъ выборѣ имѣ-  
ются всевозможнаго типа  
новые и подержанные  
экипажи, а также принима-  
ются заказы на новые  
и ремонтъ старыхъ эки-  
пажей.

ЖУРНАЛЪ

# „ТЕАТРЪ и ИСКУССТВО“

основанъ въ 1897 году.

52 № № еженедѣльнаго иллюстрированнаго  
журнала (около 1000 иллюстрацій).

12 ЕЖЕМЪСЯЧНЫХЪ КНИГЪ  
20

„Библиотеки Театра и Искусства“: около новыхъ репертуарныхъ пьесъ, беллетристика, научно-популярныя статьи, отдѣлъ „Эстрада“—сборникъ стихотвореній, рассказовъ, монологовъ и т. д., какъ старыхъ, такъ и новѣйшихъ, пригодныхъ для чтенія съ эстрады.

Въ 1909 г. были даны слѣдующія пьесы „Алмазная пыль“ А. Тэффи, „Большой человекъ“ Г. Кольшко, „Бѣлыя птицы“ В. В. Протопопова, „Ванька Ключникъ и пахъ Жеанъ“ Федора Сологуба, „Веселая смерть“ Н. Евреинова, „Госпожа смерть“ Рашильдъ, „Зимой“ Шолома Аша, „Израиль“ Анри Бернштейна пер. М. Потапенко, „Казенная квартира“ Виктора Рышкова, „Милые люди“ В. А. Тихонова, „Невѣста на гастроляхъ“ К. Баранцевича, „Нѣмая жена“ Анатоля Франса пер. Косоротова, „Одинокая“ Семена Юшкевича, „Одна изъ нихъ“ Т. Щепкиной-Куперникъ, „Познай самого себя“, П. Эрвье, „Потопъ“ Бергера пер. Бинштока и З. Венгеровой, „Сонъ счастливица“, Фульда, „Царь природы“ Евгения Чирикова, „Чужое счастье“ И. Потапенко, „Широкія природы“ Тристана Бернара и др.

Въ книжкахъ „Библиотеки“ въ 1910 году, будетъ напечатано нѣсколько капитальныхъ сочиненій по теоріи и практикѣ театра. Изъ новыхъ пьесъ имѣются въ распоряженіи редакціи произведенія Е. Н. Чирикова, Виктора Рышкова, П. Н. Потапенко, А. Н. Будищева, А. Федорова, Бернарда Шоу, К. Баранцевича, Ю. Жуновской, Ц. Трахтенберга, и др. Отдѣлъ „Эстрады“ будетъ пополняться, по преимуществу, новымъ матеріаломъ.

Подписная цѣна на годъ **7 руб.**

Допускается разсрочка: 3 р. при подпискѣ, 2 р.—къ 1 апрѣля и 2 р. къ 1 июня.  
За границу 10 руб.

На полгода 4 р. (съ 1 января по 31-е июня и съ 1 июля по 31 декабря).  
За границу 6 р.

Редакторъ А. Р. Кугель.

ГЛАВНАЯ КОНТОРА: Спб. Вознесенскій просп., 4. Телефонъ 16-69.

Контора журнала имѣетъ на складѣ изданія всѣхъ театральныхъ библиотекъ  
всѣ репертуарныя новинки.

Пьесы для любительскихъ спектаклей.

==== КАТАЛОГИ ЗА 2 СЕМИКОПЕЕЧНЫХЪ МАРКИ. ====

 Необходимо имѣть въ

каждой библиотекѣ:

Энциклопедія Сценическаго Самообразованія.

Томъ 1-й Шарль Оберъ **МИМИКА** (232 рис., 222 стр.). Ц. 2 р.

Томъ 2-й П. А. Лебединскій и В. П. Лачиновъ, **ГРИМЪ** (200 рис., 303 стр.). Ц. 2 р.

Томъ 3-й В. В. Сладкопѣвцевъ, **ИСКУССТВО ДЕКЛАМАЦІИ** (65 рис., 367 стр.). Ц. 2 р.

Томъ 4-й подъ редакціей Э. Э. Коммиссаржевскаго, **КОСТЮМЪ**. Свыше 500 рис.,  
Цѣна 3 руб. 50 коп.

ЕЖЕДНЕВНАЯ, кромѣ послѣпраздничныхъ дней,  
УМѢРЕННО-ПРОГРЕССИВНАЯ политическая, литератур-  
ная, общественная и экономическая газета

# „ГОЛОСЪ САМАРЫ“

Редакція обращаетъ особенное вниманіе какъ на вопросы общественной жизни, такъ и мѣстной. Въ виду этаго редакція имѣетъ сотрудниковъ, которые даютъ самое широкое освѣщеніе самарскаго городского и земскаго хозяйства. Кромѣ того, редакція имѣетъ сношеніе съ уѣздными городами, жизнь которыхъ также всесторонне освѣщается. Къ услугамъ „Г. С.“ имѣются въ настоящее время корреспонденты въ столичныхъ центрахъ, а также и въ ближайшихъ крупныхъ провинціальныхъ городахъ.

## ПОДПИСНАЯ ЦѢНА:

для городскихъ на годъ—5 руб. 55 коп., полгода—3 р. 5 к., 3 мѣсяца—1 р. 55 к., 2 мѣсяца—1 р. 5 к. и мѣсяць—55 к. Для иногородныхъ на годъ 6 р. 55 к., полгода—3 р. 55 к., 3 мѣсяца—1 р. 85 к., 2 мѣсяца 1 р. 25 к. и 1 мѣсяць—65 к.

РЕДАКЦІЯ и КОНТОРА ГАЗЕТЫ

помѣщается въ домѣ Киселева, Саратовская  
улица, № 53.

**Густавъ Вюстеръ.**

НАСТОЯЩІЕ ДВИГАТЕЛИ  
**ГОРНСБИ.**

**ЛОКОМОБИЛИ-МОЛОТИЛКИ**

*Королевско-Венгерскаго-Правительственнаго Завода*  
**ВЪ БУДАПЕШТЪ.**



**Керосино-Калильное-Освѣщеніе**  
**АЛАДДИНЪ.**



**Американскія Сельско-Хозяйственныя**  
**МАШИНЫ.**



**САМАРА, ДВОРЯНСКАЯ.**

Телефонъ 415.







