

野柳漁港



● 漁港類別：第二類

縣市別：新北市

區域別：萬里區

漁會別：萬里區漁會

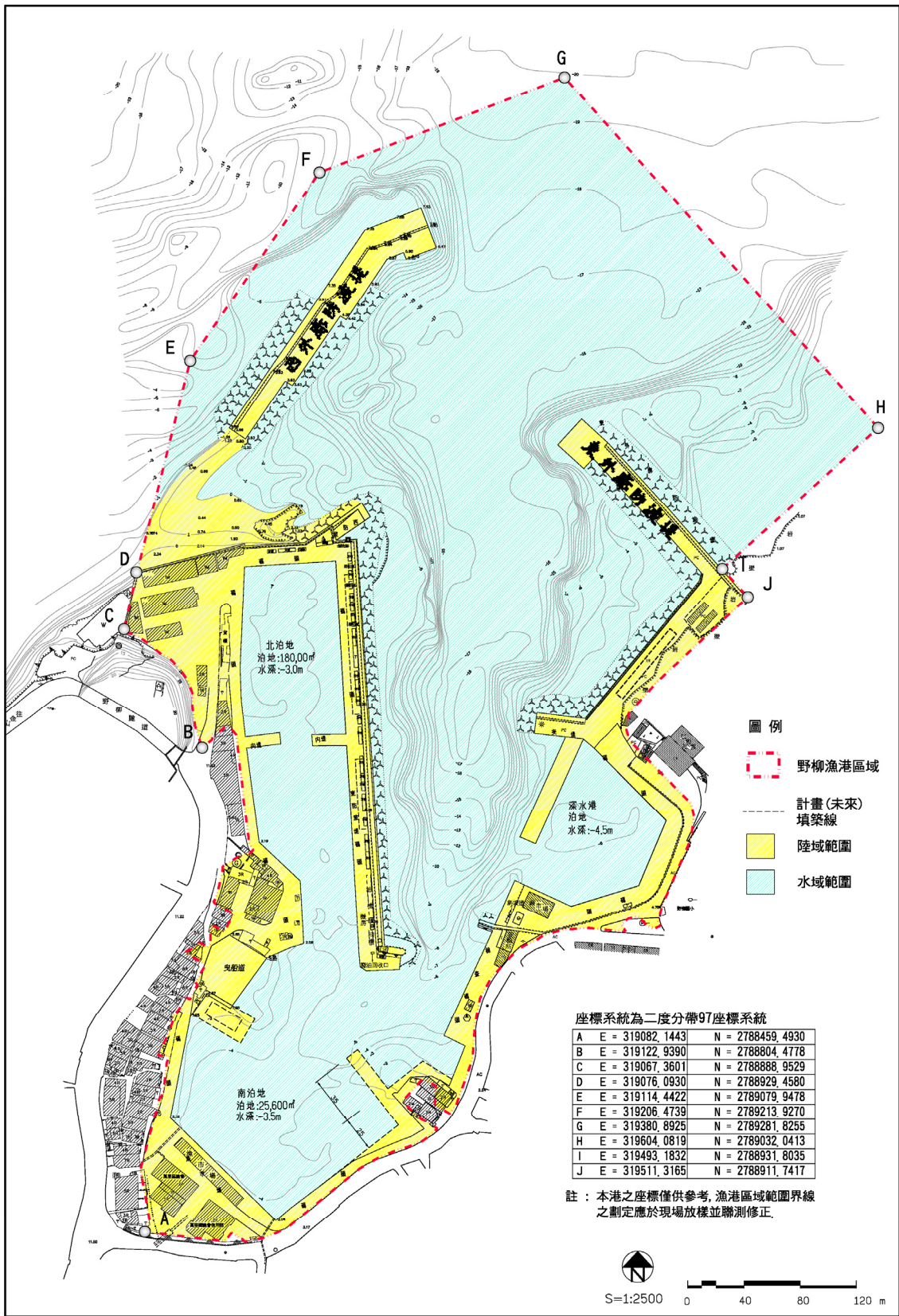
主管機關：新北市政府

● 漁港區域

水域：水域範圍除了現有的泊地與航道外，同時考量外側水域使用與緩衝所需之安全性。西側以北外廓防波堤平行向西北方延伸 50 公尺 (E-F-G)，東外廓防波堤往東北平行延伸 150 公尺 (I-J-H)，以上 2 條線交會於 G 點，即形成封密的水域範圍。

陸域：陸域範圍則以漁港使用現況為基礎，納入完整的碼頭、儲油槽、安檢所、魚市場、曳船道、漁會、漁具倉庫等設施空間，並以公有土地地籍線為範圍(B-A-J)。西側山丘則沿等高線與既有堤防 (B-C-D) 往北沿伸至 E 點，東則 J 點亦沿著既有海堤沿伸至水域 I 點。

●野柳漁港區域平面圖



●野柳漁港建港沿革

野柳漁港位於萬里區，係利用野柳半島西側之天然灣澳建成，早在日據時代即初步建設，自民國 70 年起分四年辦理擴建，後於「第二期台灣地區漁港建設方案」中 77~85 年度增建東、西防波堤及西外廓防波堤共 324 公尺，及檢查碼頭 81 公尺，陸上設施則興建魚市場、漁具倉庫及給水站。

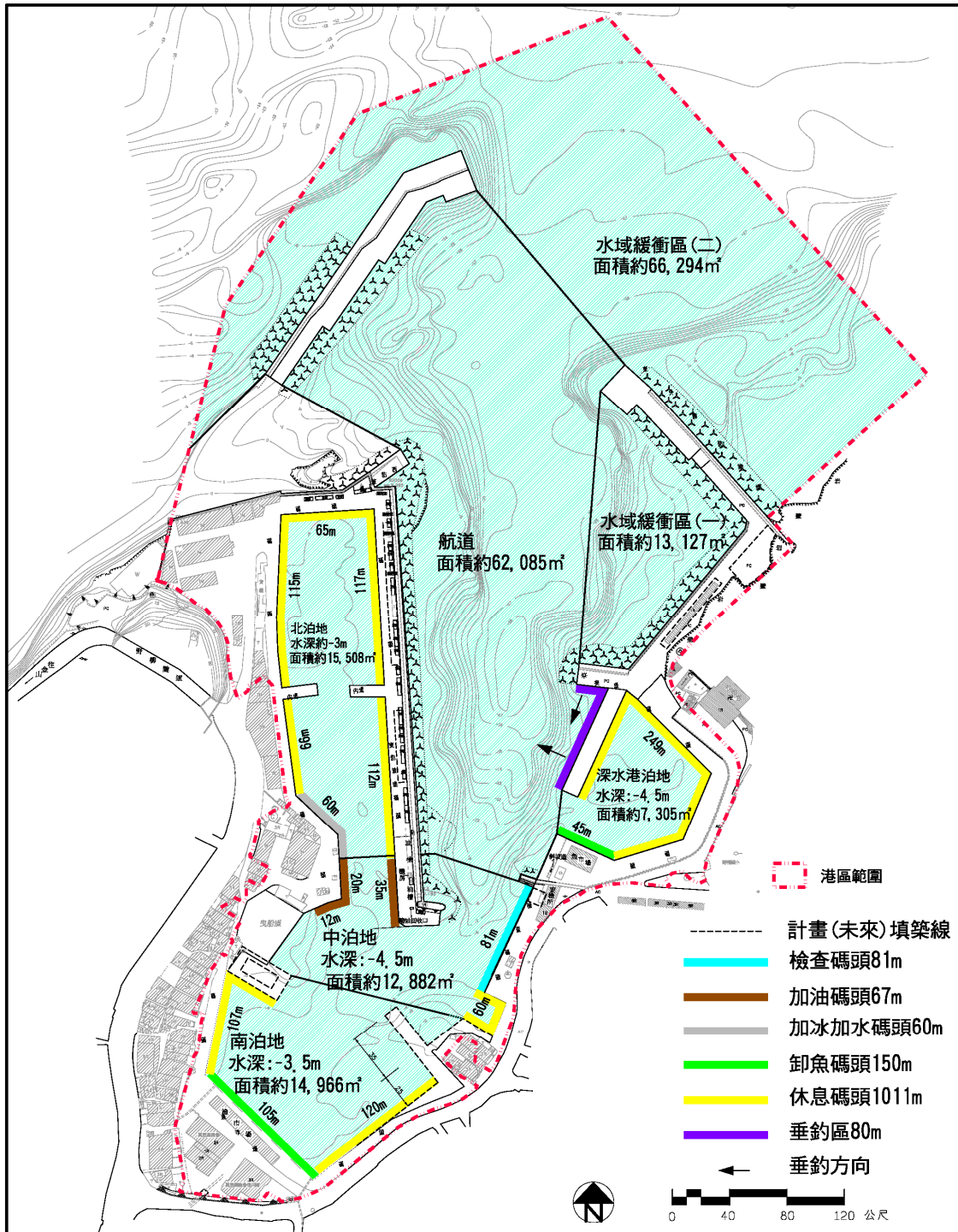
為因應本港漁船大型化及舒緩本港船舶之擁擠度，乃利用台電公司之地方回饋基金將本港東側灘地闢建為深水碼頭，至 85 年度為止，計完成深水碼頭 305 公尺及內堤 35 公尺。雖然東、西防波堤完成後港內水域穩靜度已有改善，惟港口入射波浪仍大，於防波堤產生越波影響航道及泊地穩靜，故除 89 年於東防波堤堤頭加拋 40 噸消波塊外，並於 90 年度起延建西外廓防波堤 103 公尺，以阻擋入射波浪增加港內穩靜，並於 97 年度則進行漁港東防波堤整建工程。碼頭及陸上設施部份則分別於 86、87 及 89 年度進行突堤整建 30 公尺、檢查碼頭修復、深水碼頭外側南端碼頭興建 35 公尺及於碼頭岸壁設置碰墊等防撞設施等工程；並為改善人員上下岸，於港區興建候船亭及登船設施。民國 94~99 年間則陸續進行泊地浚淤、碼頭整建工程、東防波堤整建及內泊區碼頭面改善等相關工程建設。104 年進行內港東防波堤修復及內突堤改善工程。

目前臺灣地區漁港公告係依行政院農業委員會 103 年 2 月 18 日之公告函，本港為第二類漁港，主管機關為新北市政府。港區範圍及漁港計畫業經新北市政府於民國 98 年 6 月 29 日北府農漁字第 09804834211 號函完成公告程序。本港位於野柳風景特定區計畫範圍內。

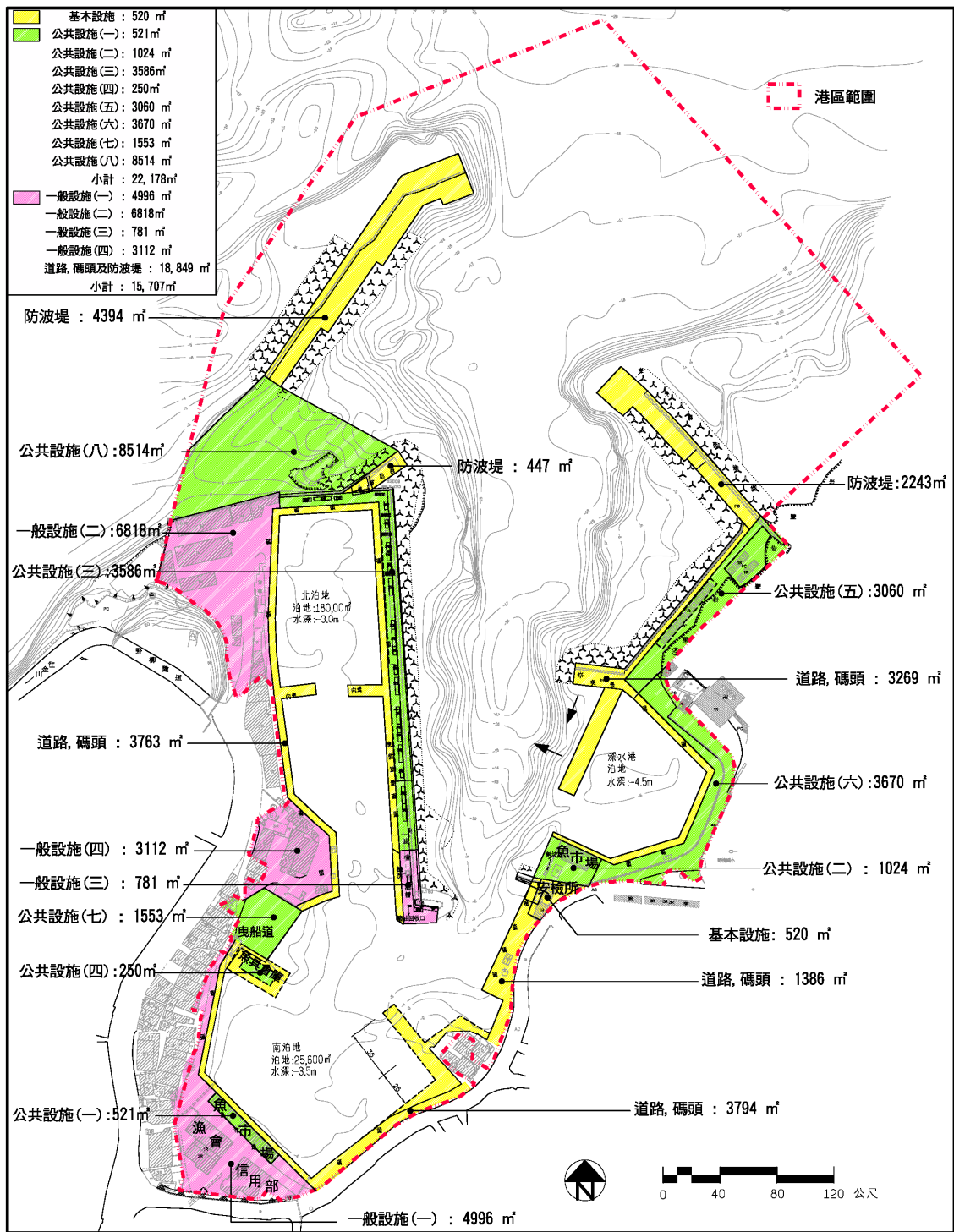
本港設籍船隻多在彭佳嶼、東海及南中國海漁場從事刺網、延繩釣、一支釣、拖網、棒受網等漁業。漁獲物以鯛類、鯧魚、黑白口、蟳、透抽、小管、魷、鱧、紅目鱧等為主，部分在本港交易後分級包裝送至中、南部，部分載運至基隆、台北拍賣。



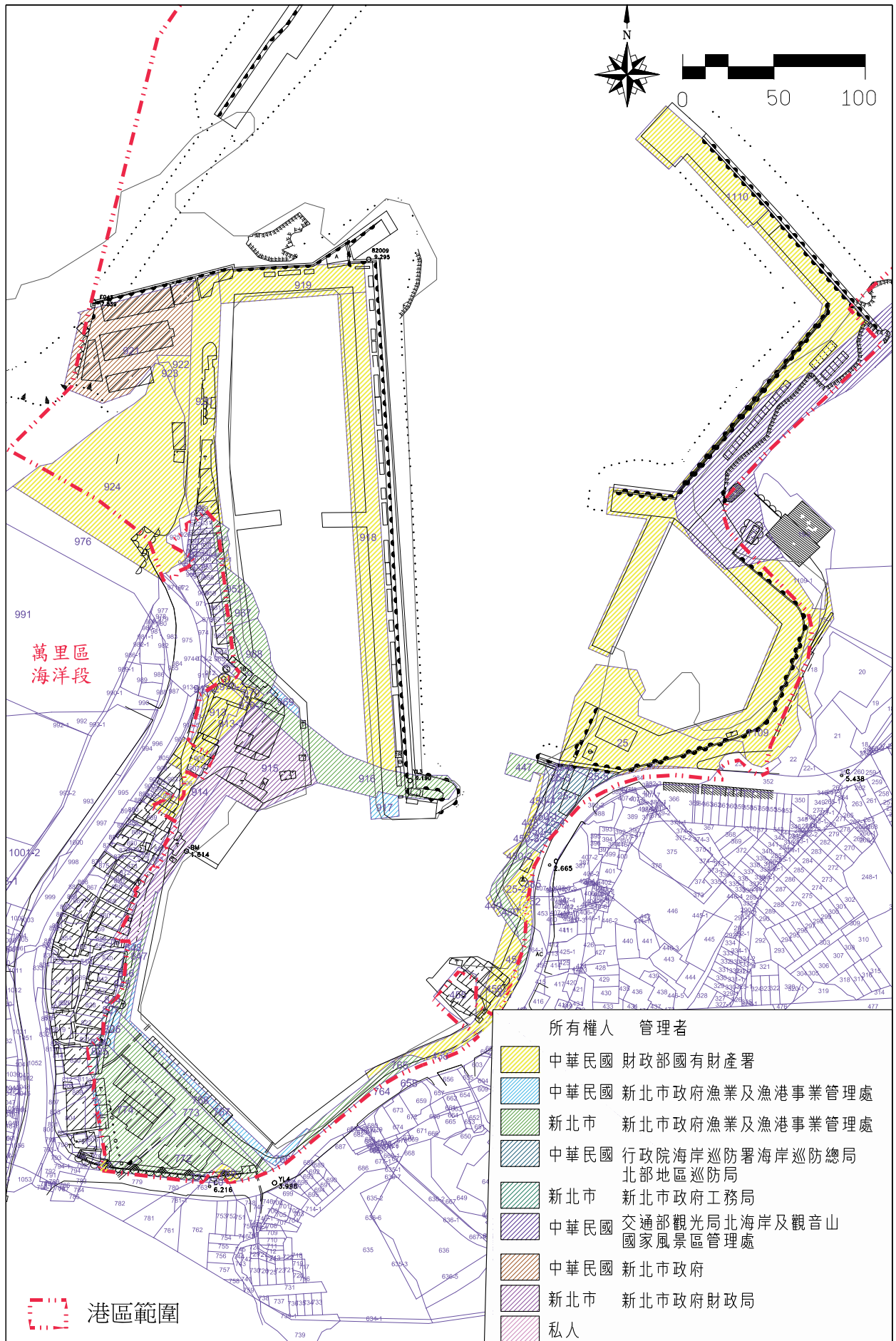
●野柳漁港水域分區使用計畫圖



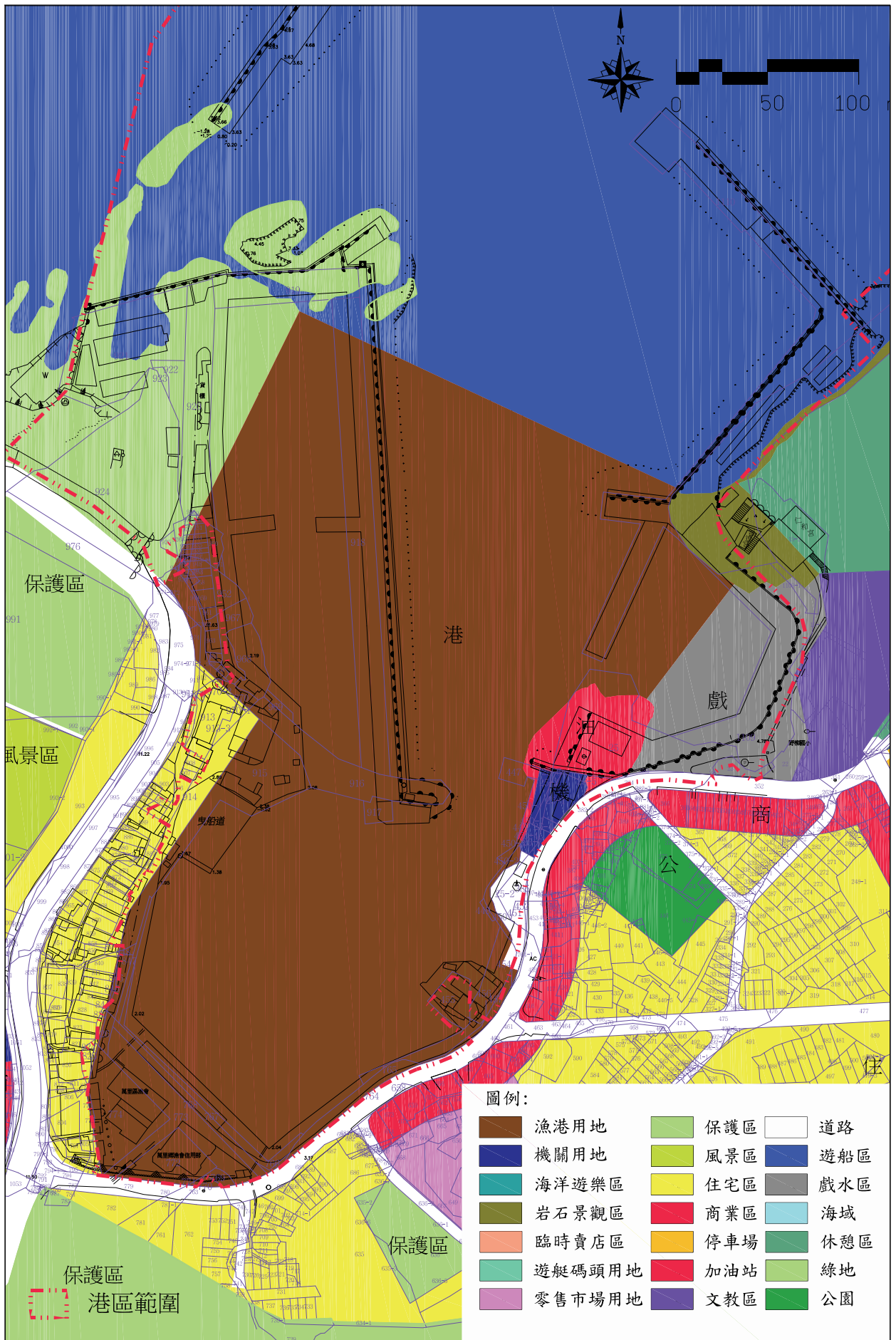
●野柳漁港土地分區使用計畫圖



●野柳漁港及周邊土地權屬圖



●野柳漁港都市計畫套繪圖(野柳風景特定區計畫)



●野柳漁港現況設施調查-1



位址	說明	權屬	地段/地號	使/建照資料
萬里區	魚市場 (原候船亭)	-	海洋段 /0025-0000	-



位址	說明	權屬	地段/地號	使/建照資料
萬里區	安檢所	-	海洋段 /0025-0001 /0025-0025	-



位址	說明	權屬	地段/地號	使/建照資料
萬里區	公廁	-	海洋段 /0025-0002 /0450-0000	-



位址	說明	權屬	地段/地號	使/建照資料
萬里區	中華漁業漁 船協會辦公 室	新北市	海洋段 /0772-0000	86 萬使字第 045 號/ 81 萬建字第 940 號



位址	說明	權屬	地段/地號	使/建照資料
萬里區	漁會大樓及 信用部	新北市	海洋段 /0774-0000	90 萬使字第 441 號/88 萬建 字第 410 號



位址	說明	權屬	地段/地號	使/建照資料
萬里區	魚市場	-	海洋段 /0767-0000 /0768-0000	-

●野柳漁港現況設施調查-2



位址	說明	權屬	地段/地號	使/建照資料
萬里區	絞鍊機房 曳船道	-	海洋段 /0915-0000	-

位址	說明	權屬	地段/地號	使/建照資料
萬里區	製冰廠	-	海洋段 /0913-0000	-



位址	說明	權屬	地段/地號	使/建照資料
萬里區	冷凍庫	-	海洋段 /0914-0000 /0915-0000	-

位址	說明	權屬	地段/地號	使/建照資料
萬里區	加油設施	-	海洋段 /0915-0000	-



位址	說明	權屬	地段/地號	使/建照資料
萬里區	漁具倉庫	新北市	海洋段 /0921-0000	83 萬使字第 390 號/82 萬建 字第 667 號

位址	說明	權屬	地段/地號	使/建照資料
萬里區	倉庫	-	海洋段 /0921-0000	-

●野柳漁港現況設施統計表

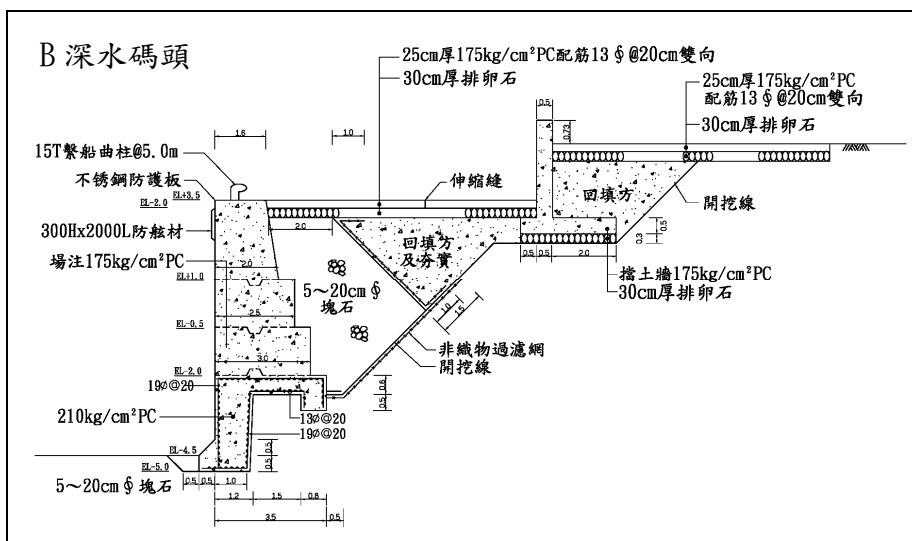
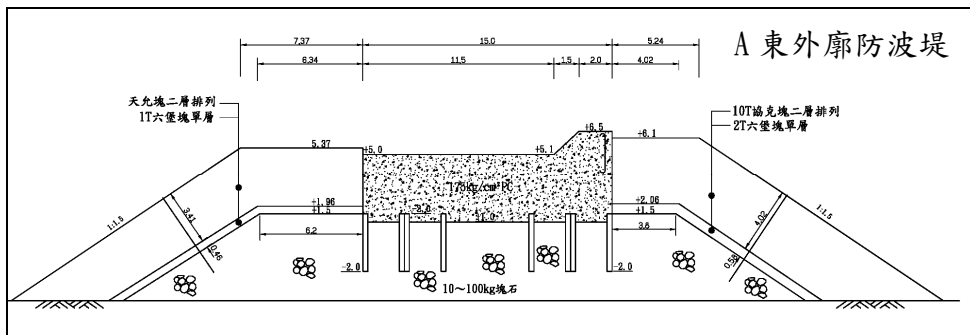
設施分類	設施	說明		備註	
基本設施	泊地	水深 (公尺)	面積 (平方公尺)		
	北泊地	-3.0	18,000		
	南泊地	-3.5	25,600		
	深水泊區	-4.5	7,100		
		合計	50,700		
	碼頭	水深 (公尺)	長度 (公尺)		
	北碼頭	-3.0	65	北泊地	
	東碼頭	-3.0	218	北泊地	
	西碼頭	-3.0	331	北泊地	
	東碼頭	-3.5	125	南泊地	
	南碼頭	-3.5	105	南泊地	
	西碼頭	-3.5	93	南泊地	
	檢查碼頭	-5.0	128		
	北碼頭	-5.0	301	深水泊區	
		合計	1,193		
		東外廓防波堤	167 公尺		
		西外廓防波堤	214 公尺		
		西防波堤	50 公尺		
		東防波堤兼碼頭	308 公尺		
		安檢所	一處		
公共設施	魚市場	一處，用地面積約 490 平方公尺		南泊地	
	魚市場	一處，用地面積約 238 平方公尺		深水泊區	
	曳船道	一式，約 42 公尺寬			
	吊船架	兩式			
一般設施	加油設施	兩處		中泊地	
	漁會辦公室	一棟 3 樓建物			
	協會辦事處	一棟 3 樓建物			

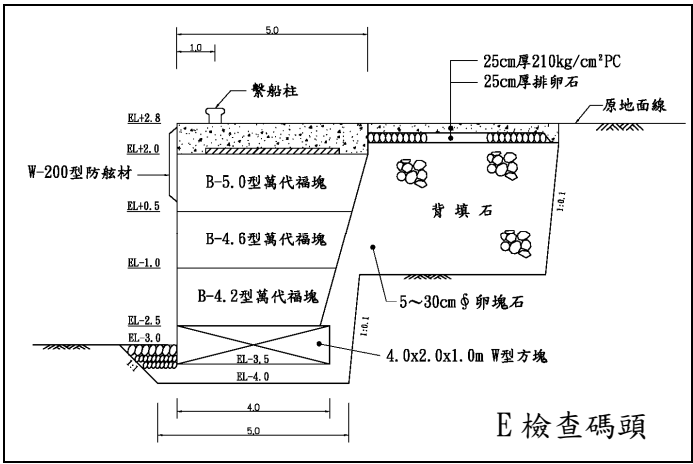
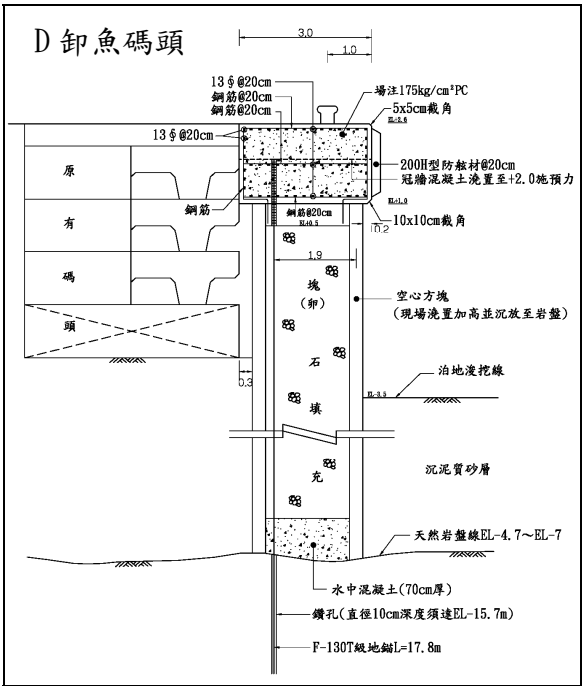
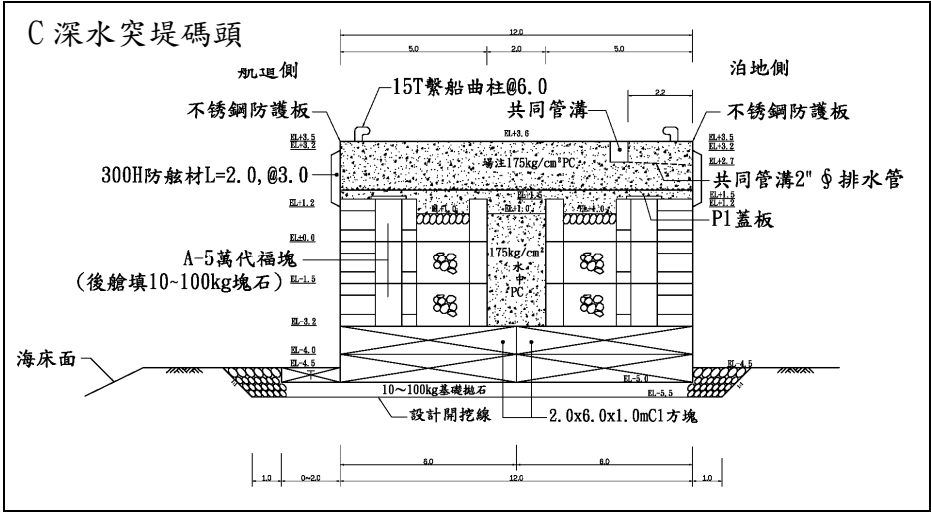
●野柳漁港土地使用面積及管制表

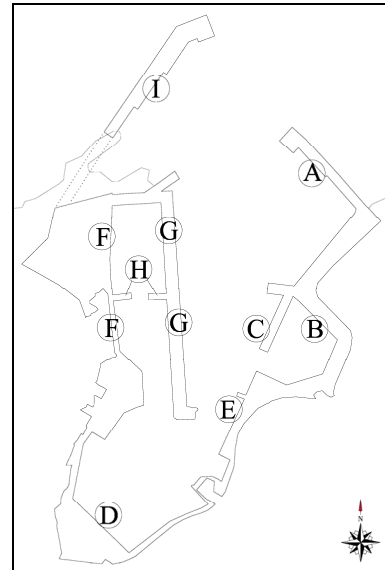
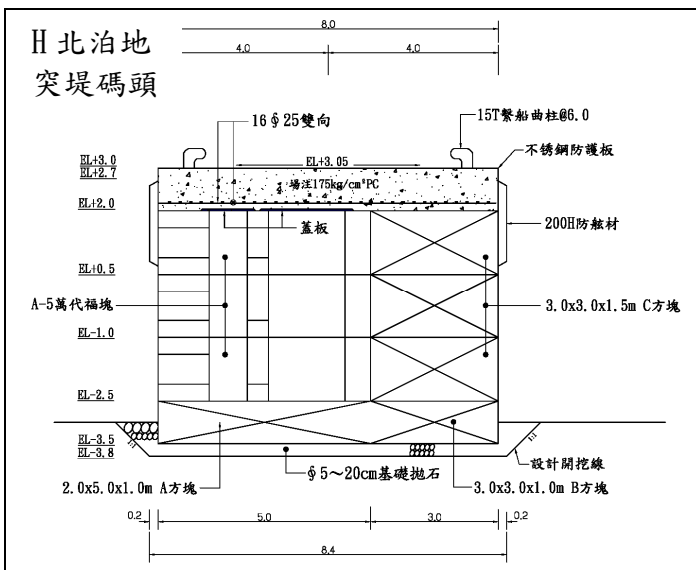
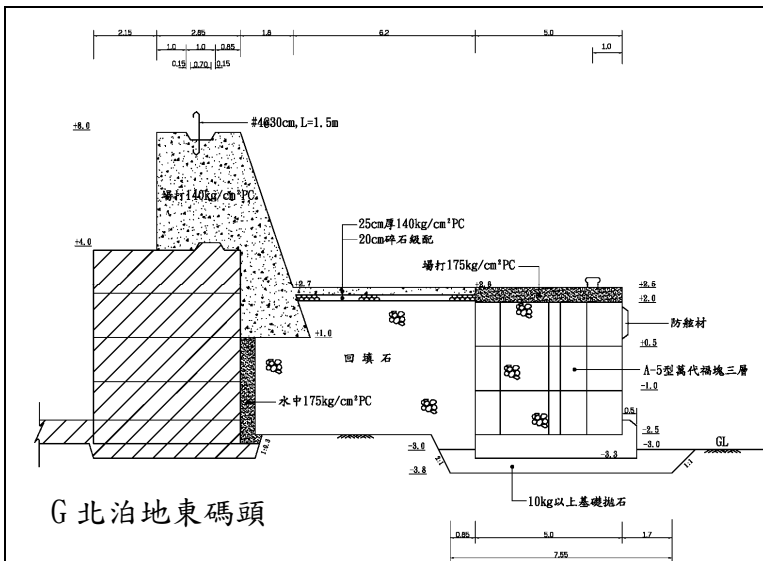
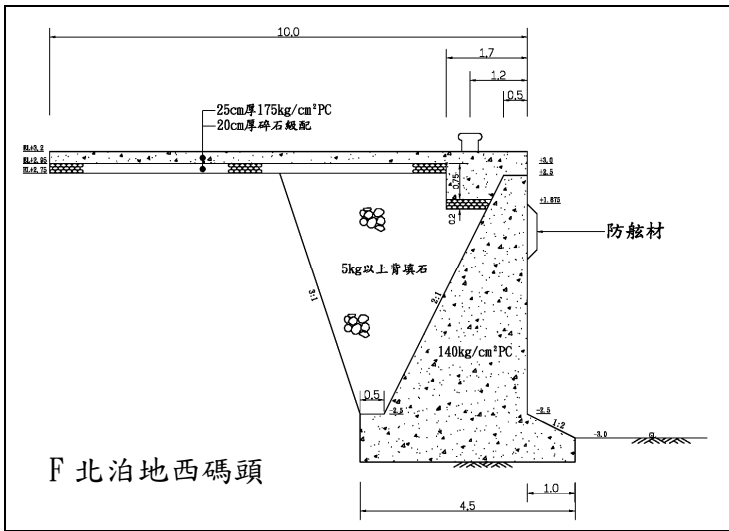
設施名稱		面積(m ²)	計畫用途
基本設施		520	海巡署執行安檢任務相關之公務設施。
公共設施	公共設施(一)	521	漁會執行業務、漁獲拍賣、運銷、漁民活動等相關設施或經漁港主管機關核准設置與漁業相關之設施。
	公共設施(二)	1,024	
	公共設施(三)	3,586	漁具整補、曬網、儲存網具等漁具整補相關設施或經主管機關核准設置與漁業相關之設施。
	公共設施(四)	250	
	公共設施(五)	3,060	遊客休閒遊憩、開放空間等相關設施或經漁港主管機關核准設置休閒遊憩相關之設施。
	公共設施(六)	3,670	

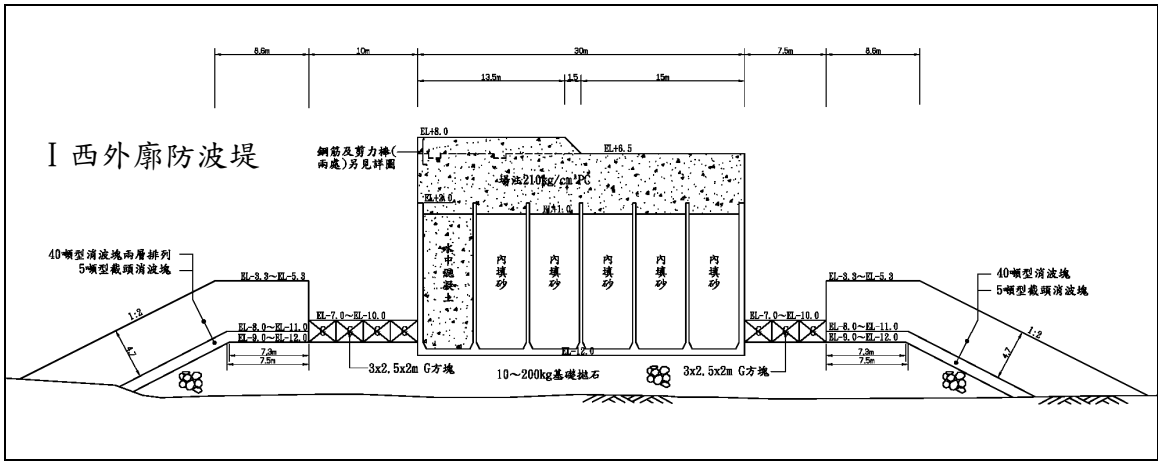
	公共設施(七)	1,553	漁船拖曳、修護、保養等相關設施或經漁港主管機關核准設置與漁業相關之設施。
	公共設施(八)	8,514	
	小計	22,178	
一般設施	一般設施(一)	4,996	漁會執行業務相關設施或經漁港主管機關核准設置與漁業相關之設施。
	一般設施(二)	6,818	漁貨加工、批發服務或經漁港主管機關核准設置與漁業相關之設施。
	一般設施(三)	781	漁船筏加油相關設施或經漁港主管機關核准設置之補給設施。
	一般設施(四)	3,112	漁船筏加冰、加水相關設施或經漁港主管機關核准設置之補給設施。
	小計	15,707	
道路、碼頭及防波堤		18,849	1.港區車輛行駛之路面。 2.漁船筏及其它船舶停靠船席。 3.漁港外廓設施。
陸域合計		57,254	

●野柳漁港主要設施構造









●野柳漁港公告垂釣區

