



РУССКОЕ ГЕОГРАФИЧЕСКОЕ ОБЩЕСТВО

Основано в 1845 году

190000, г. Санкт-Петербург
пер. Гривцова, 10

Р.счет 40703810617000000081
в Октябрьском филиале ОАО «Банк
Санкт-Петербург» МФО 044030790
Корр.счет 30101810900000000790
ИНН 7812011023

ПРОТОКОЛ ВНЕОЧЕРЕДНОГО СЪЕЗДА ВСЕРОССИЙСКОЙ ОБЩЕСТВЕННОЙ ОРГАНИЗАЦИИ «РУССКОЕ ГЕОГРАФИЧЕСКОЕ ОБЩЕСТВО»

г. Москва

Внеочередной Съезд (далее – Съезд) Всероссийской общественной организации «Русское географическое общество» (далее – РГО) состоялся в форме собрания.

Местонахождение РГО: 119000, г. Санкт-Петербург, пер. Гривцова, д.10.

Место проведения Съезда: г. Москва, Ленинский проспект, 32А, здание Российской Академии наук

Дата проведения Съезда: 17-18 ноября 2009 года.

Время регистрации делегатов в Первый день Съезда: 11.00 – 11.50.

Время открытия и закрытия Первого дня Съезда: 12.00 – 15.00.

Время регистрации делегатов во Второй день Съезда: 9-00 – 11.50.

Время открытия и закрытия Второго дня Съезда: 12.15 – 13.15.

ПЕРВЫЙ ДЕНЬ СЪЕЗДА

Общее количество включенных в Список участников Съезда делегатов – 253 человека.

В соответствии со списками на Первом дне Съезда было зарегистрировано 215 делегатов из различных регионов страны, в том числе:

Санкт-Петербург – 52 человека,

Москва – 61 человек,

Европейская территория России (кроме Москвы и Санкт-Петербурга) – 69 человек,

Урал – 10 человек,

Сибирь – 18 человек

Дальний Восток – 5 человек.

Кворум имеется.

В соответствии с законодательством России Съезд правомочен принимать решения по всем вопросам, отнесённым к его компетенции.

1. Выступил В.М. Котляков - почетный Президент Общества, который сообщил, что Ученый совет выдвинул его как почетного Президента РГО в качестве лица, ведущего Съезд. Спросил у делегатов: Не будет ли возражений по этому вопросу? Делегаты единогласно поддержали такое решение.

2. Котляков В.М. сообщил о том, что Ученый совет подготовил повестку дня и регламент Съезда, предложил их утвердить. Делегаты единогласно поддержали такое решение.

3. Котляков В.М. сообщил, что Ученый совет предложил утвердить в качестве рабочих органов Съезда Мандатную комиссию, Счетную комиссию, Редакционную комиссию и Секретариат. Огласил состав Рабочих органов Съезда, предложенный Ученым советом - Мандатной комиссии, Счетной комиссии, Редакционную комиссию и Секретариат. Мандатная комиссия: Чистяков К.В., Барышников Г.Я., Стрелецкий В.Н., Субетто Д.А.. Счетная комиссия: Добролюбов С.А., Коронкевич Н.И., Михайлов Н.Н., Фёдоров Ю.А., Румянцев В.А., Макеев В.М., Ларин С.И.. Редакционная комиссия: Касимов Н.С., Григорьев А.А., Дмитриев В.В., Дьяконов К.Н., Мовчан В.Н., Чистобаев А.И.. Делегаты единогласно поддержали предложенные кандидатуры в состав рабочих органов Съезда.

ПОВЕСТКА ПЕРВОГО ДНЯ СЪЕЗДА:

1. РГО на современном этапе: состояние и перспективы.
2. Об изменениях и дополнениях в Устав РГО.
3. О Президенте РГО.

ПО П.1 ПОВЕСТКИ ДНЯ:

Выступил почетный Президент РГО В.М. Котляков.

Текст выступления В.М. Котлякова:

«Дорогие делегаты и гости Внеочередного съезда Русского географического общества!

Географическое общество – это не сообщество профессиональных географов, а содружество единомышленников, которые познают природу, хозяйство и население России, выполняют важную функцию изучения и сохранения природы нашей страны. Деятельность Русского географического общества за 160 лет его истории – яркий пример исследовательской и научно-просветительской деятельности, бескорыстного служения родной стране, образец высокого патриотизма.

В России главной задачей географии издавна было собирание сведений о географических особенностях страны, толчком к чему послужила политика и вся деятельность Петра Великого. Не случайно первые русские географы – Я.В. Брюс, И.К. Кирилов, В.Н. Татищев – были государственными деятелями, а первая русская географическая экспедиция была организована самим Петром.

Потребность в географических знаниях и картах привела к открытию в Петербурге в 1738 г. Географического департамента. Но для такой огромной страны, как

Россия, всего этого было недостаточно, и это прекрасно понимала патриотическая и либерально настроенная интеллигенция. В первой трети XIX в. появился и мировой опыт по созданию национальных географических организаций: в 1821 г. возникло Парижское географическое общество, в 1828 г. – Берлинское, в 1830 г. – Королевское географическое общество в Лондоне, в 1833 г. – Мексиканское географическое общество.

В числе учредителей Русского географического общества были неутомимые путешественники, отважные моряки, известные литераторы, государственные деятели. В июне 1845 г. идея о создании Общества впервые была доложена императору Николаю I, и уже в августе 1845 г. государь наложил высочайшее повеление «Быть по сему».

Географическое общество быстро охватило своими подразделениями всю Россию. Уже в 1851 г. открываются два первых региональных отдела – Кавказский (в Тифлисе) и Сибирский (в Иркутске). Затем создаются Оренбургский и Северо-Западный (в Вильно), Юго-Западный (в Киеве), Западно-Сибирский (в Омске), Приамурский (в Хабаровске), Туркестанский (в Ташкенте).

Одной из традиций Общества стала связь с Военно-Морским Флотом. В числе действительных членов Общества было немало морских офицеров: П.Ф. Анжу, В.С. Завойко, Л.А. Загоскин, П.Ю. Лисянский, Ф.Ф. Матюшкин, Г.И. Невельской, К.Н. Посьет, Е.В. Путятин и мн. др. В этой связи стоит напомнить, что в последние годы Президентом нашего Общества был боевой адмирал А.А. Комарицын.

Экспедиционная деятельность Географического общества в прошлом создавала его неповторимый облик. Многие деятели РГО вошли в мировую сокровищницу имён путешественников и исследователей: Н.А. Северцов, И.В. Мушкетов, П.А. Кропоткин, И.Д. Черский, Н.М. Пржевальский, Г.Н. Потанин, М.В. Певцов, Г.Е. и М.Е. Грум-Гржимайло, В.А. Обручев, П.К. Козлов, Н.Н. Миклухо-Маклай, А.И. Воейков, Ю.М. Шокальский, И.Д. Папанин, и этот список можно было бы продолжать ещё долго. Экспедиции РГО в прошлом снаряжались на государственные, в том числе и академические средства. А недавно мы отмечаем столетие экспедиции на Камчатку, организованной в 1908 г. с использованием личных средств известного мецената Ф.П. Рябушинского.

Общество всегда было тесно связано с государством, о чём свидетельствовали и неоднократно менявшиеся его названия. Также изначально Общество имело тесные связи с Академией наук. В 1938 г. эти связи были оформлены официально. Ныне при Российской академии наук функционирует около 30 научных обществ, и РГО среди них по численности занимает первое место.

Распад нашей великой страны и последовавшие за этим трудные 90-е годы существенно сократили деятельность Общества и вызвали известную разобщённость в его рядах. Я помню, как в эти годы мы стремились быть, возможно, более независимыми. Но, по моему мнению, к положительному итогу это не привело. Сейчас возникает иная ситуация, и Общество способно приобрести новое «дыхание». Но для этого требуется серьёзная перестройка всей нашей деятельности.

Хотелось бы видеть Географическое общество единым, но состоящим из сильных региональных отделений, сплочённых общими задачами и формами деятельности. Принцип «мыслить глобально, действовать локально» в приложении к задачам региональных отделений Общества означает особое внимание к истории географии, топонимике, охране памятников природы и культуры. Нужно приложить особые усилия, чтобы наверстать упущенное в области политической и социальной географии, регионалистике, экологии. В особую проблему вырастает понимание положения России на оси мирового развития, её геополитика, национальные интересы в разных районах мира.

И сейчас мы не должны упустить шанс и новые возможности, который нам даёт время, формируя социальный заказ на географизацию российского общества, на формирование его географического мышления и соответствующего мировоззрения. Шанс – это поддержка государства, возвращение тех форм взаимодействия, которые были

свойственны долгому периоду развития РГО, когда оно было императорским, когда оно было частью государственной системы фундаментальной и прикладной науки, своего рода Географической службой страны.

Всё это возникло не на пустом месте, а является продолжением больших традиций Русского географического общества. Сложно искать национальную идею, не воспринимая и не понимая масштаба страны, её ландшафтного, биологического и этнографического разнообразия. Концепция устойчивого развития, несомненно, – та идеологическая основа, которая может овладеть массами и содействовать развитию экономики, социальной сферы, природоохранной деятельности в России. Внимание к ней – это и признание заслуг армии географов, Русского географического общества, которое в последние десятилетия оставалось важным форпостом выбора новых ориентиров развития страны и новых взглядов на её будущее.

Сейчас возникает возрождение традиций поддержки деятельности Русского географического общества со стороны государства, реальной помощи во внедрении идей устойчивого развития, географического образования и воспитания, охраны природы. Это и есть возрождение традиций Императорского РГО и именно это демонстрирует оптимальную во всех отношениях модель взаимодействия Общества с государством.

Вектор развития исследовательской и, отчасти, образовательно-воспитательной деятельности РГО долгие годы был направлен туда, где сохранялись белые пятна – т.е. на Юг, Восток, Север, в Арктику, в неизведанные страны, моря, океаны. Ориентир на Запад, где в это же время шло становление экономической и политической географии, со стороны российских географов долго оставался вне внимания. Географическое общество содействовало и тому, чтобы уйти от преобладания в своей деятельности «экспедиционного» начала и вернуться к проблемам страны, к проблемам её экономического устройства и населения.

Стоит напомнить, что исходно Русское географическое общество создавалось с 4 отделами (математической географии и картографии; физической географии; этнографии, антропологии и исторической географии; статистики и политической географии) и в значительной степени дополняло академическую и университетскую географию. Оно способствовало развитию в России исследований в рамках многих отраслей наук о Земле – географии, океанологии, геологии, геофизики, этнографии, статистики и пр.

История РГО – это история его взаимодействия с государством, история участия в решении многих государственных задач. Это люди, экспедиции, дискуссии, распространение гуманистических идей, создание первых корреспондентских сетей и региональных подразделений, прообразы метеослужбы, фенологической службы, социально-экономического мониторинга и статистической службы. И даже научно-общественной экспертизы – всё это разные формы взаимодействия Общества с властью, с государством.

Сейчас нужна переоценка и усиление роли Русского географического общества в современной жизни страны. Ведь Русское географическое общество – это не просто сообщество географов, а сообщество тех, кто верит в прогресс нашей страны и хочет отдать свои силы и знания многообразия отечественной природы на убыстрение этого процесса.

Каким быть Обществу в ближайшей перспективе – вернуться к славным прошлым традициям РГО или искать новые формы деятельности? Конечно, очень важно не ограничиваться лишь контингентом профессионалов и наиболее активными общественниками из числа краеведов, путешественников, энтузиастов познавательного туризма, а активно развивать общество и привлекать в свои ряды новых членов. Следует найти формы для совмещения исследовательской и просветительской функций. Нужно правильно расставить акценты во взаимодействии с государством, разумно используя и государственный патронаж, и поддержку государства. Нужно использовать

пространство СНГ, в государствах которого действуют географические общества, ещё недавно бывшие частью Географического общества нашей общей страны, развивать партнёрство и кооперацию. Следует совершенствовать сеть региональных отделений РГО для обоснованных претензий на более эффективное участие в общественной жизни страны, например, на представительство в Общественной палате. Надо искать новые формы для пропаганды возможностей и достижений современной географической мысли, используя для этого, прежде всего, телевидение и новый географический журнал. И конечно, надо сохранять и приумножать библиотечные и музейные фонды.

Без географии, без её развития как науки и основы стратегии развития страны российское общество не сможет существовать. Это тот же родной язык, но направленный на понимание, осознание себя, своих действий и плодов своей деятельности в пространстве. Поэтому Русское географическое общество в перспективе – это непрерывное географическое воспитание и просвещение населения, это пропаганда достижений современной географии, общественная эколого-географическая экспертиза, включение в масштабные проекты сохранения природы России и её уникальных регионов, поддержка региональных охраняемых природных территорий и действий по сохранению редких видов растений и животных, консолидация всех, кто любит и знает природу, использует для получения новой географической информации активный познавательный отдых, туризм, экспедиции, активное международное сотрудничество, в котором члены РГО могли бы выступать как послы доброй воли.

В настоящее время в составе Общества преобладают профессиональные географы. Наши резервы заключаются в широком привлечении в Общество представителей академической науки, т.е. специалистов в области наук о Земле, о жизни, а также экономистов, работников географических и экологических факультетов университетов и пединституты, представителей отраслевой науки из Росгидромета, Министерства природных ресурсов, Министерства чрезвычайных ситуаций, Роскартографии, Росреестра и пр., военных географов, учителей средних школ, работников индустрии туризма, учащейся молодёжи, работников заповедной системы страны, краеведов и др.

Будущее – за новым звучанием, за своим местом в общественной жизни страны, массовостью, возможностью влиять на процессы устойчивого развития России и её регионов, в тех направлениях движения страны в будущее, где слово географии – это аргумент.

Многолетняя деятельность Петра Петровича Семёнова-Тян-Шанского на посту вице-председателя Географического общества увенчалась постройкой в 1908 г. собственного здания Общества в Санкт-Петербурге, где и сейчас размещаются руководство и секретариат Общества, замечательная библиотека и архив. В 30-е годы состоялся переезд Академии наук СССР из Ленинграда в Москву. Ленинград лишился ряда научных институтов, такая же угроза тогда нависла и над Всесоюзным географическим обществом. Но, к счастью, этого не случилось, – благодаря настойчивости Николая Ивановича Вавилова сердце и мозг Общества остались в Ленинграде.

Здание Русского географического общества – памятник культурного наследия России. Оно возникло благодаря далёким событиям, представляющим ценность с точки зрения истории, архитектуры, градостроительства, искусства, науки и эстетики. Сегодня это здание и всё, что в нём находится, требует восстановления и сохранения. Необходимо провести ремонтно-реставрационные работы, консервацию памятника, а также приспособить его для современного использования по назначению, с тщательным контролем его сохранности.

Помимо основных помещений Русского географического общества, его обновлённого архива и библиотеки, в здании РГО должна быть создана большая музейная часть. История РГО приводит в восхищение как маститых корифеев – знатоков исторических процессов и природных шедевров, так и молодых «экстремалов», искателей

новых приключений и нехоженых маршрутов, людей нестандартных, искушённых и взыскательных. Географический музей в здании РГО может сочетать и старые музейные традиции, и современные технологии музейного дела. Такой музей должен быть включён в число ведущих туристических объектов Санкт-Петербурга, что послужит улучшению имиджа Русского географического общества».

Выступил Президент Общества А.А. Комарицын, который сообщил Съезду, что по состоянию здоровья не может выполнять обязанности Президента Общества, о чем он уже сообщал Ученому совету, который временно возложил исполнение обязанностей Президента на почетного Президента Общества Котлякова В.М. Он сказал о том, что в современных условиях Обществу нужен новый президент, с новым ресурсом и широкими возможностями для взаимодействия Общества и государства. При этом он готов по-прежнему работать на благо Общества. В связи с изложенными обстоятельствами А.А. Комарицын просил Съезд удовлетворить его просьбу о сложении полномочий Президента.

ПО П.1 ПОВЕСТКИ ДНЯ СЪЕЗД РЕШИЛ:

1. Удовлетворить просьбу Комарицына А.А. о сложении полномочий Президента Общества. Объявить благодарность Комарицыну А.А. и наградить его медалью за большой вклад в развитие Общества.

Результаты голосования: ЗА – 215, ПРОТИВ – 0, ВОЗДЕРЖАЛСЯ – 0.
РЕШЕНИЕ ПРИНЯТО ЕДИНОГЛАСНО.

ПО П.2 ПОВЕСТКИ ДНЯ:

Выступил В.М. Котляков - почетный Президент Общества, который сообщил, что Ученый совет Общества при подготовке к Съезду утвердил состав Уставной комиссии, поручил ей разработать проект дополнений и поправок к Уставу, связанных с созданием Попечительского совета Общества, изменениями в структуре управления Общества и расширением полномочий ревизионной комиссии Общества. Состав Уставной комиссии: В.М. Разумовский (председатель), М.И. Амосов, С.И. Богданов, Ю.Н. Гладкий, Н.С. Касимов, А.В. Постников, Д.В. Севастьянов, К.В. Чистяков. Котляков В.М. предоставил слово для доклада председателю Уставной комиссии Общества Разумовскому В.М.

Выступил В.М. Разумовский - член Президиума Общества, председатель Уставной комиссии. Устав Общества – основа нашей деятельности. Устав был принят 26 августа 1995 года и зарегистрирован в апреле 1997 г.. 16 октября Уставной комитет завершил работу над новой редакцией Устава и разместил проект на сайте Общества в сети Интернет. С этого момента отделения Общества могли изучать предлагаемые поправки в Устав и вносить свои предложения. Ряд таких поправок и замечаний поступили в Общество и были учтены при подготовке окончательной редакции к Съезду. Членами Уставного комитета было установлено, что Устав Общества соответствует целям и задачам Общества, при этом ряд положений Устава требует корректировки в связи с произошедшими более чем за 10 лет изменениями в законодательстве и изменениями в структуре управления Обществом. Так, некоторую корректировку претерпели положения о членстве, имуществе Общества и положения об органах управления. Было предложено создать в Обществе Попечительский совет, перераспределить полномочия между некоторыми органами управления, уточнить положения, касающиеся исполнительного аппарата Общества и сотрудников Общества. В целом, подготовленный проект соответствует требованиям законодательства, Уставная комиссия рекомендует его к принятию Съездом.

Выступил В.М. Котляков - почетный Президент Общества, который сообщил, что Ученый совет предложил создать Попечительский совет и обратился к В.В. Путину с предложением возглавить Попечительский совет Общества. В новой редакции Устава в рамках работы Попечительского совета предложено создать Совет по средствам массовой информации (Медиасовет), который будет осуществлять взаимодействие со средствами массовой информации в целях обеспечения открытости Общества и распространения информации о деятельности Общества, просил Съезд поддержать такую инициативу и принять Устав в этой редакции. Также предложил для целей оптимизации работы Уставного комитета сделать Уставной комитет постоянно действующим органом Общества.

После обсуждения проекта новой редакции Устава и предложений Ученого совета Общества на голосование были поставлены вопросы:

- о принятии новой редакции Устава
- об одобрении создания Попечительского совета и одобрении обращения Ученого совета к В.В. Путину с предложением возглавить Попечительский совет Общества,
- об одобрении образования Совета по средствам массовой информации (Медиасовета), который будет осуществлять взаимодействие со средствами массовой информации в целях обеспечения открытости Общества и распространения информации о деятельности Общества,
- о признании Уставного комитета постоянно действующим органом Общества.

ПО П.2 ПОВЕСТКИ ДНЯ СЪЕЗД РЕШИЛ:

2.1. Принять новую редакцию Устава Общества.

Результаты голосования: ЗА – 213, ПРОТИВ – 1, ВОЗДЕРЖАЛСЯ - 1.
РЕШЕНИЕ ПРИНЯТО.

2.2. Одобрить создание Попечительского совета и обращение Ученого совета Общества к В.В. Путину с предложением возглавить Попечительский совет Общества.

Результаты голосования: ЗА – 215, ПРОТИВ – 0, ВОЗДЕРЖАЛСЯ - 0.
РЕШЕНИЕ ПРИНЯТО ЕДИНОГЛАСНО.

2.3. Одобрить образование Совета по средствам массовой информации (Медиасовета), который будет осуществлять взаимодействие со средствами массовой информации в целях обеспечения открытости Общества и распространения информации о деятельности Общества.

Результаты голосования: ЗА – 215, ПРОТИВ – 0, ВОЗДЕРЖАЛСЯ - 0.
РЕШЕНИЕ ПРИНЯТО ЕДИНОГЛАСНО.

2.4. Считать Уставной комитет постоянно действующим органом Общества.

Результаты голосования: ЗА – 215, ПРОТИВ – 0, ВОЗДЕРЖАЛСЯ - 0.
РЕШЕНИЕ ПРИНЯТО ЕДИНОГЛАСНО.

ПО П.3 ПОВЕСТКИ ДНЯ:

Выступил В.М. Котляков - почетный Президент Общества, сообщил, что в связи с просьбой А.А. Комарицына о сложении полномочий Президента возник вопрос с кандидатурой Президента Общества. На Ученом совете 17.11.09 принято решение об обращении к С.К. Шойгу с просьбой принять предложение стать Президентом Общества. Рассказал известные вехи биографии С.К. Шойгу и предложил Съезду обратиться к С.К. Шойгу с предложением стать Президентом Общества.

Делегаты Съезда единогласно поддержали предложение Ученого совета об обращении к С.К. Шойгу с предложением стать Президентом Общества.

В.М. Котляков сообщил, что С.К. Шойгу находится в зале и попросил выйти его к трибуне и сказать несколько слов делегатам и гостям Съезда.

Выступил С.К. Шойгу.

Текст выступления С.К. Шойгу:

«Добрый день, уважаемые участники Съезда!

Не буду тратить много времени на то, чтобы представиться, думаю, в этом нет необходимости. Без лишних слов перейду к главной цели своего выступления.

Как вы знаете, по роду моей деятельности мне приходится много путешествовать. Знаю Россию и не прекращаю любоваться ее красотами, восторгаться величием ее природы.

В молодости я много времени проводил в стройотрядах. Это было замечательное время. Походы, песни у костра под гитару. Даже работа не казалась нам тяжелой. Я мечтал о том, чтобы возродить эти традиции. И хотел бы, чтобы современная молодежь прониклась духом путешествий именно по родной стране.

Я и раньше интересовался историей РГО, читал о его исследованиях, экспедициях, но не подозревал, в каком трудном экономическом положении находится сейчас эта легендарная организация. Когда мы обратились в РГО, я узнал, что из-за финансовых трудностей Общество не может обеспечить сохранность даже дневников и рукописей русских путешественников. Бесценные фонды великих ученых требуют спасения.

Меня глубоко тронуло положение РГО. Появилось желание оказать поддержку Обществу. И когда мне поступило предложение от Ученого совета и региональных отделений Общества баллотироваться на пост Президента Русского географического общества, я понял, что могу сделать больше и принял решение стать кандидатом на пост Президента Русского географического общества.

Осознаю огромную ответственность, которую возлагает на меня это решение. Понимаю значение этой организации для нашей страны.

Мне не хотелось бы забегать вперед. Сейчас будет голосование, и я очень надеюсь, что после объявления его результатов Съезд предоставит мне слово для выступления. Я очень хотел бы, чтобы у меня была эта возможность – совместно со всеми вами реализовать потенциал РГО как организации общенационального значения. Спасибо Вам за то, что предоставили мне возможность выступить перед голосованием».

Делегатам Съезда были розданы бюллетени для голосования по кандидатуре Президента Общества.

После проведения голосования и подсчета голосов **выступил** председатель Счетной комиссии **С.А. Добролюбов**, который сообщил, что зарегистрировано для участия в

Съезде 215 делегатов, бюллетени были выданы 212 обратившимся делегатам, в избирательных урнах оказалось 212 бюллетеней. Результаты голосования ЗА – 193, ПРОТИВ - 16. Признано недействительными 3 (три) бюллетеня.

ПО П.3 ПОВЕСТКИ ДНЯ СЪЕЗД РЕШИЛ:

3. Избрать Президентом Общества Шойгу Сергея Кужугетовича.

Результаты голосования: ЗА – 193, ПРОТИВ – 16, НЕДЕЙСТВИТЕЛЬНЫХ - 3.
РЕШЕНИЕ ПРИНЯТО.

Выступил М. Медоуз – вице-президент Международного географического союза. Поприветствовал делегатов и гостей Съезда, поблагодарил Общество за оказанную честь присутствовать на внеочередном Съезде Общества. Поздравил С.К. Шойгу с избранием на пост Президента Общества. Поддержал все сказанное о современных путях и направлениях развития Общества.

Выступил С.К. Шойгу.

Текст выступления С.К. Шойгу:

«Уважаемые делегаты съезда Русского географического общества!

Прежде всего, позвольте выразить Вам благодарность за оказанное мне доверие. Постараюсь оправдать его и организовать успешную работу общества в новых исторических и экономических условиях.

Хочу особо поблагодарить членов Президиума, а также выразить признательность представителям региональных отделений РГО за поддержку моей кандидатуры. Пользуясь предоставленной возможностью, я хотел бы поблагодарить всех вас за ту работу, которую вы делаете для развития Российской науки. Наше с Вами сотрудничество – залог эффективного решения приоритетных вопросов, стоящих перед Обществом.

Для меня большая честь стать Президентом организации, которая объединила передовых и образованных людей России. Уверен, что РГО обладает огромным потенциалом.

В истории Общества достаточно много великих свершений, подвигов и открытий. Среди них исследования известных русских путешественников – Пржевальского, Миклухо-Маклая, знаменитого вице-президента РГО Семенова-Тян-Шанского и многих других.

В советское время всемирно известные ученые Вавилов, Шокальский и многие другие способствовали развитию сельского хозяйства, строительству новых городов и дорог.

Я твердо намерен взять на себя ответственность сохранить и приумножить достижения Русского географического общества.

В области научной географии я человек новый, но уверен, что мои практические знания географии страны, многолетний опыт административной работы, возможность привлечения необходимых ресурсов, и мое искреннее желание внести личный вклад в развитие Общества, дадут плодотворные результаты.

Еще раз благодарю Вас всех за поддержку, надеюсь на плодотворное сотрудничество».

Выступил Котляков В.М. - почетный Президент Общества, огласил результаты работы Съезда в первый день, объявил Первый день Съезда закрытым.

ВТОРОЙ ДЕНЬ СЪЕЗДА

Общее количество включенных в Список участников Съезда делегатов – 253 человека.

В соответствии со списками на Втором дне Съезда было зарегистрировано 1446 участников и гостей Съезда.

ПОВЕСТКА ВТОРОГО ДНЯ СЪЕЗДА:

1. Выступления и сообщения

Выступил С.К. Шойгу – избранный Президент Общества. Открыл второй день Съезда, представил членов Президиума и предоставил слово для выступления прибывшему на Съезд В.В. Путину.

*Выступил Председатель Попечительского совета Общества **В.В. Путин**,*

Текст выступления В.В. Путина:

«Добрый день, Сергей Кужугетович, уважаемые друзья.

Вы знаете, когда мы говорим о России, то очень часто почти бессознательно и уже в «дежурном варианте» употребляем слово «великая». Постоянно говорим о ее величии - и справедливо. Хотя мы понимаем, что в современном мире - собственно, всегда так было, но в современном мире особенно - величие того или иного государства определяется очень многими факторами. Здесь и устойчивость политической системы, и конкурентоспособность экономики, и наличие ресурсов - много всего. Но всеми этими составляющими может обладать и небольшая страна. Она может быть и устойчивой, и конкурентоспособной. Но когда мы говорим «великий», «великая страна», «великое государство», конечно, масштаб имеет значение. Потому что, повторяю, государство может быть очень эффективным, и можно наделить его массой комплиментарных эпитетов, но все-таки - если нет масштаба, нет влияния, значения... Это, конечно, уже что-то другое, какие-то другие нужно употреблять слова, эпитеты, характеризующие состояние, значение этой страны.

Повторяю: масштаб, территория, население, наличие природных ресурсов - это, конечно, необходимые составляющие великой страны. И если бы мы лучше все это понимали, если бы не превратили бы это в дежурную терминологию, то, может быть, мы бережнее относились к тому, что досталось нам по наследству от прежних поколений русских людей и вообще россиян. Людей, которые жили на этой территории и потом и кровью заработали и отвоевали богатство, которым мы сегодня пользуемся и которое сегодня мы должны беречь.

Русское географическое общество всегда было связующим звеном между обществом и государством.

У Русского географического общества богатая и славная история.

В становлении и развитии практически всех отраслей экономики нашей страны оно сыграло заметную роль. И в социальной сфере, и в промышленности, и в культуре.

С деятельностью Общества связаны выдающиеся страницы освоения русского Севера, Сибири и Дальнего Востока, Средней Азии, имена многих наших великих соотечественников - ученых, исследователей, первопроходцев.

Ваша организация всегда объединяла образованных, широко мыслящих людей. Собирала истинных патриотов, рвущихся за Отечество, за его настоящее и будущее.

Работу Русского географического общества не смогли прервать ни политические переломы, ни другие бурные потрясения XX века. Это ещё одно свидетельство важности и непреходящего значения тех вопросов, которыми занимается отечественная географическая наука.

Именно картографы Русского географического общества проложили один из самых легендарных маршрутов в истории человечества - «Дорогу жизни» по Ладожскому озеру

во время Великой Отечественной войны. И по сути дела, спасли блокадный Ленинград, помогли ему выстоять и победить.

Мне, как уроженцу Ленинграда, хорошо понятно, каково значение этого ратного и научного подвига. Это - сотни тысяч спасенных жизней. Это - выстоявший и, как я уже сказал, победивший город, который внес огромный вклад в общую победу над нацизмом.

Главная идея основателей Общества - привлечь лучшие умы России к изучению «родной земли и людей, ее обитателей». И эта главная идея никогда не потеряет своей актуальности.

У Русского географического общества есть все возможности стать площадкой для диалога между обществом и государством, содействовать объединению специалистов самого разного профиля и просто людей, которые любят нашу страну.

География - наука о земле, о взаимодействии природы и человека - накопила колоссальный запас знаний. И он должен быть востребован для решения задач сегодняшнего дня.

Это, прежде всего, эффективное и рациональное использование природных ресурсов, планирование транспортной инфраструктуры, вопросы экологии.

Общество способно, в том числе, оказать большую практическую поддержку нашим планам по комплексному развитию Восточной Сибири и Дальнего Востока, Ямала и севера Красноярского края, активно включиться в проекты дальнейших исследований Арктики и Антарктики, экологического обеспечения Олимпийских игр в Сочи.

Россия обладает огромным природным потенциалом. И это безусловное богатство налагает на нас особую ответственность за сохранение экологического баланса всей планеты.

Мы уже сделали первые шаги по переходу к так называемой «зелёной» экономике и устойчивому развитию. Поставлены жесткие ориентиры в сфере энергосбережения. В рамках Основных направлений деятельности Правительства до 2012 года и развития страны до 2020 года будет запущен целый ряд природоохранных и экологических инициатив. Цель - борьба с загрязнениями, восстановление земель, охрана водных и лесных ресурсов.

Но впереди у нас, как и у других государств мира, долгий путь.

Намерены и впредь активно участвовать в международных усилиях по решению климатических проблем, в других глобальных экологических проектах.

Вы также способны многое сделать для воспитания у подрастающего поколения бережного и уважительного отношения к природе, к отечественному культурному и историческому наследию. Опыт и знания ученых-географов могут быть использованы в разработке профильных образовательных программ, в оказании помощи молодежным объединениям.

Еще одна важнейшая тема - развитие туризма. Россия с её уникальным природным и этнокультурным многообразием обладает для этого большими возможностями.

Нужно их реализовать, как для организации отдыха наших граждан, так и для привлечения зарубежных гостей. По своей ёмкости туристический рынок измеряется миллиардами. И он должен у нас заработать в полной мере.

Безусловно, сам характер работы Русского географического общества подразумевает открытость и доступность. И для решения этих задач можно было бы образовать при Русском географическом обществе Совет по средствам массовой информации.

Создание вокруг деятельности РГО мощного информационно-образовательного поля позволит вовлечь в орбиту его работы максимальное число граждан, поможет развитию и популяризации географической науки, научного и экологического туризма, окажет существенную поддержку формированию экологического сознания нации.

В свое время Ключевский говорил, что «Наука - есть не только знание, но и сознание. То есть умение пользоваться знанием как следует».

Уверен, что деятельность Русского географического общества и впредь будет служить интересам нашего Отечества.

Я желаю успехов вам. Благодарю вас за предложение возглавить Попечительский совет. Сделаю все, что смогу для того, чтобы помочь вашей работе.

Благодарю вас за внимание».

Выступил Президент Общества С.К. Шойгу.

Текст выступления С.К. Шойгу:

«Уважаемый Владимир Владимирович, уважаемые члены президиума, уважаемые делегаты и гости Съезда!

Сегодня, перед этой уважаемой аудиторией, я хотел бы еще раз выразить благодарность всем, кто поддержал мою кандидатуру и оказал мне доверие. Постараюсь его оправдать.

Особую благодарность я хотел бы выразить Председателю Правительства Российской Федерации Владимиру Владимировичу Путину за его поддержку идеи возрождения Русского географического общества. Все мы знаем, что Вы являетесь инициатором и оказываете личную поддержку важным проектам в сфере науки, охраны природы, экологического туризма и воспитания молодежи.

В настоящее время изучение природных богатств России имеет особое значение для сохранения природы и устойчивого развития территории страны.

Русское географическое общество может и должно стать крупнейшей общественной организацией в России в области развития географической науки и защиты окружающей среды.

Сегодня задача Русского географического общества – опираясь на опыт и традиции служения России, разработать новую стратегию, соответствующую духу времени.

Нам предстоит изучить накопленный опыт, детально ознакомиться с проблемами и разработать программу действий.

Надеюсь, что в разработке этой программы примут участие представители ведущих научных и образовательных учреждений нашей страны, представители региональных отделений РГО и все, кому небезразлична его судьба.

Конечно, это непростая задача и для ее решения требуется время, но уже сегодня понятны основные направления.

Среди них: распространение географических сведений о России, а именно: создание научно-популярных фильмов, телевизионных проектов, книг и учебных пособий. Разработка информационного портала, который позволит систематизировать и использовать при помощи новейших технологий ценные научные сведения. Необходимо создание цифровых копий документов, хранящихся в архивах РГО.

Присуждение наград Русского географического общества, выделение грантов на проведение научных исследований в области географии и экологии послужат дополнительным стимулом для развития науки.

Важно не только заниматься инновационной наукой, но и применять результаты исследований на практике. Консультирование и комплексная поддержка учеными российских промышленников и предпринимателей может стать одним из направлений деятельности РГО.

Нам нужны реальные идеи и проекты в области развития территорий, которые без ущерба окружающей среде обеспечат регионам экономический рост и создание новых рабочих мест.

Русское географическое общество с момента создания ставило своей задачей изучение территорий и ресурсных возможностей России. В советские годы помощь народному хозяйству была важным направлением работы Общества.

И сегодня именно география – наука, объединяющая знания о природе, обществе и экономике, – способна использовать лучшие научные достижения в целях устойчивого развития территорий.

Россия обладает уникальной культурой и удивительной природой. Однако количество туристических маршрутов по России не соответствует масштабам страны.

Экотуризм во всем мире составляет доходную часть национальной экономики. У нас есть богатый опыт и традиции в этой области. Создать условия для развития цивилизованного туризма – одно из важнейших направлений нашей с вами работы.

Для сохранения природных богатств наша страна сегодня нуждается в централизованном планомерном подходе. РГО должно стать эффективной площадкой для сотрудничества специалистов в области экологии и природоохранной деятельности.

Географы глубоко понимают взаимосвязь различных явлений в природе. В том числе и тех, которые приводят к катастрофам. Поэтому я надеюсь, что мы сможем наладить оперативный мониторинг состояния окружающей среды и укрепить связи с учеными, задачей которых является прогнозирование опасных природных явлений. Тем самым наше сотрудничество может способствовать снижению рисков природных и техногенных катастроф.

Экологические проблемы, с которыми мы ежедневно сталкиваемся, – зачастую результат низкого уровня экологической культуры.

Именно поэтому развитие экологического и географического образования должно занимать важное место в деятельности Русского географического общества.

Нашим детям важно знать свою страну, любить и понимать свою Родину. Наша цель – воспитать в молодом поколении любовь к родной природе.

Давайте докажем это реальными делами. У нас есть много прекрасных ребят, которые хотят участвовать в волонтерских программах, студенческих экологических отрядах, принимать участие в научной работе, экспедициях и путешествиях. Было бы неплохо создать молодежное отделение при РГО, которое позволит молодым энтузиастам реализовать свои идеи.

Учитывая важность работы Русского географического общества для нашего государства, мы должны стать организацией, объединяющей ученых, политиков, предпринимателей и всех, кто связан с изучением и защитой окружающей среды, экономическим и социальным развитием территорий.

Во всех направлениях деятельности РГО международное сотрудничество имеет большое значение, и мы готовы обмениваться опытом и знаниями с нашими зарубежными коллегами.

Уверен, что благодаря реализации приоритетных направлений деятельности, а также поддержке заинтересованных предпринимателей, организаций и государственных структур, Русское географическое общество станет авторитетной и востребованной организацией в нашей стране.

Верю, что нас ждет большая, увлекательная работа.

Спасибо за внимание!»

Выступил В.М. Котляков – почетный Президент Общества. поприветствовал делегатов и гостей Съезда, поблагодарил В.В. Путина, принявшего предложение Общества возглавить Попечительский совет, поздравил С.К. Шойгу с избранием Президентом Общества. Кратко изложил основные положения своей речи на Первом дне Съезда 17 ноября 2009 г. Поблагодарил всех за внимание.

Выступил Н.С. Касимов – вице-президент Общества, декана географического факультета МГУ им. М.В. Ломоносова, академика РАН.

Текст выступления Н.С. Касимова:

«Глубокоуважаемый Владимир Владимирович, глубокоуважаемый Сергей Кужугетович, дорогие коллеги!

Прежде всего, я хотел бы поздравить Сергея Кужугетовича с избранием на пост президента РГО и поблагодарить Владимира Владимировича от лица образовательного сообщества за то, что он согласился возглавить Попечительский совет РГО.

Сначала мне казалось, что моя задача – это подготовка доклада Председателю Правительства продолжительностью около двух часов со всеми проблемами и вопросами, которые есть у Общества. Однако время не позволяет это сделать, поэтому я ограничусь лишь некоторыми географическими картинами мира. Это значимые для общества сюжеты, далеко не полные, те, которыми занимаются географы, экологи и все, кто связан с сохранением природы нашей страны и мира.

Конечно, география не единственная наука, занимающаяся подобными вопросами. Мы находимся в семье других наук о Земле и об окружающей среде. Что касается деления внутри самой географии, то, нужно сказать, что в других странах в большей степени развита экономическая, социальная география. Так вышло, что география в нашей стране – это в большей степени природная, физическая география. В этом и заключается наша сила, связанная с сохранением природы. Это несомненное достоинство нашей географии.

Какие основные проблемы могут решить географы. Сегодня они уже перечислялись, и об этом хорошо сказал Владимир Владимирович. Я остановлюсь лишь на некоторых.

Одна из актуальных проблем сегодня – это глобальные и региональные изменения природной среды. Современные изменения биосферы Земли – самые интенсивные за последние несколько столетий. Они проявляются не только в изменениях климатических параметров (глобальном потеплении и др.), но и часто драматически влияют на все компоненты природной среды и общества. Антропогенная составляющая глобальных изменений природной среды обуславливает необходимость междисциплинарного подхода к изучению причин и последствий глобальных и региональных изменений, а также путей ослабления и предотвращения негативных воздействий на биосферу. Перед географией именно сейчас стоят масштабные задачи фундаментального объяснения и дальнейшего изучения глобальных процессов в биосфере Земли.

Другая проблема – это природные и техногенные опасности. Должен быть задействован огромный потенциал научных исследований, имеющих, в том числе, существенную инновационную составляющую. Это картографирование чрезвычайных ситуаций, природных и техногенных катастроф, исследование селеопасных озер и ледников, совершенствование методов оценки природного риска и многое другое.

Одно из предлагаемых решений в данной области – создание комплексных атласов и серий карт.

Так, в «Экологическом атласе России» подводятся итоги многолетних исследований в различных областях экологической географии и геоэкологии. Карты атласа отражают результаты почвенно-экологических, ландшафтно-геохимических, эрозионно-русловых, биоэкологических и демоэкологических исследований. Использован весь арсенал экологических нормативов, систем показателей и критериев оценки состояния природной среды на глобальном, общероссийском, региональном, локальном и муниципальном уровнях. В качестве другого примера можно привести Атлас природных и техногенных опасностей в Российской Федерации, где проведена комплексная оценка возможных рисков на территории нашей страны.

Развитие фундаментальных основ географии неразрывно связано с решением практических проблем. Оценка воздействия на окружающую среду всегда являлась полем приложения географических знаний.

Трансформация состояния природной среды как следствие добычи, переработки и транспортировки нефти и нефтепродуктов стала одной из основных экологических проблем современности. Возникла острая необходимость экологической оценки и экологического аудита интенсивности воздействия на конкретных территориях – зонах

ответственности нефтяных компаний. В последнее десятилетие было несколько государственных экологических экспертиз в нефтегазовой сфере, проходивших под руководством географов. Это экспертизы Балтийской трубопроводной системы, а также экспертиза Восточно-Сибирско-Тихоокеанской нефтепроводной системы, результатом которой явился перенос нефтепровода на значительно большее расстояние от северного берега озера Байкал.

Не менее важной в современном обществе является проблема урбанизации, оценки экологического состояния городских ландшафтов и городов в целом. Одним из примеров в данном направлении является исследование состояния воздушного бассейна в мегаполисах и разработка методики повышения качества воздуха совместно с европейскими коллегами по проекту *Megaroli* в рамках седьмой рамочной программы ЕС.

Как уже говорилось, традиционной задачей географов является создание крупных картографических произведений, прежде всего, атласов, выполненных на междисциплинарной основе и отражающих уровень и направление развития не только картографии, но и других географических наук.

В качестве примера, хотелось бы привести Национальный атлас России. Идея такого атласа обсуждалась с 1950-х годов прошлого века, но возможность реализации появилась лишь сейчас. Национальный атлас России – это фундаментальное комплексное картографическое произведение, признанное дать целостное представление о природе, экологии, населении, хозяйстве, истории и культуре страны.

В последние годы географы приложили много усилий для создания региональных атласов. Выделю лишь самые крупные издания. Прежде всего, это Атлас Ханты-Мансийского автономного округа – Югры в 2-х томах, характеризующих историю, демографию, экономику, природу и экологию региона. Более 500 карт сгруппированы в 26 тематических разделов. Атлас Югры – это энциклопедический труд в области регионального атласного картографирования. Появление атласа было встречено с большим интересом. Другим подобным изданием является Атлас Курильских островов.

Неотъемлемой частью современного картографирования является использование ГИС-технологий. На их основе разрабатываются фундаментальные картографические произведения, обеспечиваются наглядными пособиями высшее и среднее образование, с использованием математико-картографического моделирования и современных средств визуализации решаются задачи, стоящие не только перед географией, но и другими науками о Земле и обществе.

Другой составляющей картографирования является использование средств и методов дистанционного зондирования. Мы надеемся активно использовать ресурсы российского спутника «Канопус-В», предназначенного для оперативной съемки земной поверхности. Дистанционное зондирование оказывает значительную помощь в решении таких задач как мониторинг водных и прибрежных ресурсов, предсказания и обнаружения техногенных и природных чрезвычайных ситуаций, в том числе стихийных гидрометеорологических явлений, очагов лесных пожаров, крупных выбросов загрязняющих веществ в природную среду.

Развитие социально-экономической географии в последнее десятилетие было направлено на адаптацию сложившегося теоретического и методического багажа, научных и прикладных исследований к изменившимся реалиям общественной жизни. Важные научные достижения связаны с изучением неравномерности территориального развития, глобализации и региональной интеграции, с разработкой региональной политики и стратегического планирования.

В последнем докладе Всемирного банка о мировом развитии представлено несколько положений, одно из которых заключается в том, что благосостояние в наибольшей степени определяется географическими факторами. Это подчеркивает всю важность и необходимость дальнейшего развития такого направления как социально-экономическая география.

За последние годы произошли существенные изменения в эколого-географическом образовании. Стало очевидным, что экологические проблемы не занимают доминирующее положение среди таких глобальных вызовов современности как нищета, голод и болезни, неграмотность, растущее неравенство. Это определило важность разработки универсальных идей устойчивого развития и привело к появлению на образовательной сцене нового типа обучения, получившего названия «образование для устойчивого развития» (ОУР). Главной причиной его возникновения явилось осознание необходимости изменений в образовательной парадигме с целью кадрового обеспечения комплексного решения проблем устойчивого развития и взаимодействия общества, экономики и окружающей среды. По сути, речь идет о разработке и внедрении в практику системы образования, интегрирующей разные предметные области естественных, гуманитарных и технических наук. В этом вопросе географии принадлежит важная роль как междисциплинарной научно-образовательной системы.

Особую роль географии необходимо отметить в междисциплинарных исследованиях, связанных с сохранением природного и культурного наследия. Вот лишь несколько примеров: это изучение ареала и путей миграции белухи, сохранение популяции амурского тигра, сохранение культуры коренных народов севера и многие другие.

В заключение, хочу подчеркнуть, что роль географии в современном обществе заключается в территориальном обосновании социально-экономических, экологических и геополитических решений.

Необходимо мобилизовать потенциал географии на обеспечение устойчивого развития России в 21 веке.

Впервые понятие устойчивого развития в его современном значении было сформулировано в докладе Международной комиссии по окружающей среде и развитию – комиссия Брундтланд в 1987 г. Но еще раньше подобная концепция была высказана нашим соотечественником Д.Л. Арманом в книге "Нам и внукам", где само название выполняет функцию основного формулируемого и защищаемого тезиса. И наконец, еще в 19 в. великий русский ученый В.В. Докучаев сказал: «Только то прочно и устойчиво, только то жизненно и выгодно, только то и имеет будущность, что в сделано в согласии с природой».

Подводя итог вышесказанному, хотелось бы обратить внимание, что все, что мы делаем, мы посвящаем научной молодежи, в руках которой будущее. В преемственности поколений, в передаче идей – одна их важнейших и дорогих особенностей географической науки и образования, залог их непрерывного развития и успешного служения людям.

Благодарю за внимание.

Выступил В.В. Путин – Председатель Попечительского совета Общества.

Текст выступления В.В. Путина:

«Мы с Юрием Сергеевичем (Осиповым) обменивались сейчас мнениями о том, что можно было бы сделать в самое ближайшее время, как поддержать работу Географического общества. Я уже, когда выступал, сказал с трибуны о том, что, на мой взгляд, надо привлекать, прежде всего, средства массовой информации. Юрий Сергеевич обратил внимание на то, что в электронных СМИ очень много информации по географии зарубежных стран, но очень мало или почти отсутствует информация о нашей стране.

Понятно на самом деле - почему. Потому что все, что связано с путешествиями за границу, все эти программы оплачиваются туристическими фирмами. Наверняка, так и есть.

Но основные наши телевизионные каналы тоже получают средства от государства, и немаленькие. Поэтому, думаю, вполне справедливо будет сформулировать и для них определенные задачи. Если уж они получают поддержку со стороны государства - а она идет по разным каналам, в том числе и рекламная их деятельность, и прямая поддержка оказывается, - то, я думаю, мы проработаем с руководителями каналов, подумаем, что можно сделать в этом направлении.

Да и, конечно, само Русское географическое общество могло бы сыграть здесь определенную роль. Потому что только при вашем прямом участии, при прямом участии специалистов - я хочу обратить на это внимание - можно сделать качественные программы и качественный контент, как сейчас говорят телевизионщики. Это первое.

Второе. Я недавно проводил в Доме Правительства совещание по поводу Года учителя. И там мы договорились о том, что разместим госзаказ на художественные фильмы о школе, об учителе. То же самое можно сделать и в отношении деятельности по тематике Русского географического общества.

И здесь тоже без ясных и четких параметров этого заказа тому, кому это будет поручено, конечно, не обойтись. Поэтому я сразу обращаюсь к вам с просьбой организовать работу таким образом, чтобы можно было этот заказ сформулировать от имени государства.

И, наконец, конечно, мы вспомнили о том, что в прежние времена почти во всех школах, во всех учреждениях, связанных с работой с детьми, были географические кружки. Ничего этого теперь нет. И мы должны подумать на тему о том, как в новых условиях возродить эту работу. И сразу хочу сказать: без вашей помощи, поддержки в масштабах страны этого не сделать.

И последнее, на что я бы хотел обратить внимание. Мы уже сотрудничали и с Юрием Анатольевичем Израэлем - он знает эти эпопеи, связанные с климатическими изменениями, как ему тяжело было отстаивать свою точку зрения. Я вам помогал так же, как и Дмитрию Сергеевичу Павлову по биологии. Не знаю, больше ли мешали, но мне кажется, что старались помочь. Я с таким же энтузиазмом готов помочь и коллегам Андрея Петровича Капицы, и другим специалистам, которые здесь собрались.

Поэтому, когда мы организовывали раскопки в Пор-Бажын, привлекли ресурсы от спонсоров в размере 156 млн рублей по экологическим программам. Также изыскали не бюджетные деньги, тоже в районе 150 млн. Дмитрий Сергеевич (обращаясь к Д.С.Павлову), 150 млн, да? (Реплика Д.С.Павлова: «Да») 150 млн рублей. Давайте мы сделаем так. Сергей Кужугетович упомянул о возможной грантовой поддержке. Поскольку у меня есть такая почетная обязанность - помогать деятельности общества, мы для начала изыщем для 10 грантов ресурсы в объеме - первый шаг - 50 млн рублей, для того чтобы можно было поддержать исследования и теоретические работы по тем направлениям, которые выберет само Русское географическое общество».

Выступил С.К. Шойгу – Президент Общества.

Поблагодарил делегатов и гостей Съезда, объявил Съезд закрытым.

РЕШЕНИЯ, ПРИНЯТЫЕ ВНЕОЧЕРЕДНЫМ СЪЕЗДОМ:

1. Удовлетворить просьбу Комарицына А.А. о сложении полномочий Президента Общества. Объявить благодарность Комарицыну А.А. и наградить его медалью за большой вклад в развитие Общества.

2. Принять новую редакцию Устава Общества.

3. Одобрить создание Попечительского совета и обращение Ученого совета Общества к В.В. Путину с предложением возглавить Попечительский совет Общества.


4. Одобрить образование Совета по средствам массовой информации (Медиасовета), который будет осуществлять взаимодействие со средствами массовой информации в целях обеспечения открытости Общества и распространения информации о деятельности Общества.

5. Считать Уставной комитет постоянно действующим органом Общества.


6. Избрать Президентом Общества Шойгу Сергея Кужугетовича.

Протокол изготовлен в окончательном виде «11» декабря 2009 года.


Председатель Оргкомитета
Внеочередного съезда Общества
Почетный Президент, академик


/Котляков В.М./

Председатель редакционной группы
Внеочередного съезда Общества
академик


/Касимов Н.С./

Ученый секретарь Общества


/Бринкен А.О./

Прото, пронумеровано,
скреплено печатью на
18(Восемнадцати)

листах.

Председатель Съезда

 /Котляков В.М./

Председатель редакционной
группы Съезда

 /Касимов Н.С./

Удненный секретарь

 /Бринкен А.О./

