

ITINÉRAIRE ET HORAIRE

MARDI 21 SEPTEMBRE 2021



Heure de départ fictif : 11h30

Décalage caravane 1:30 Vitesse évaluée 1 42 Vitesse évaluée 2 44 Vitesse évaluée 3 46

ITINÉRAIRE TOTAL
ITINÉRAIRE REEL

206.3
200.3

KM	Reste	Repères technique	Villes & Points de passage	Caravane	42km/h	44km/h	46km/h
0.0	206.3		DENAIN Ligne de Départ et d'Arrivée	10:00	11:30	11:30	11:30
0.1	206.2		ROND POINT A droite Entrée Sud	10:00	11:30	11:30	11:30
0.3	206.0		ROND POINT (Pompe a essence Carrefour)	10:00	11:30	11:30	11:30
1.0	205.3		ROND POINT, (Salle Villars) D955	10:01	11:31	11:31	11:31
1.1	205.2		PONT SUR L'ESCAUT D955	10:01	11:31	11:31	11:31
1.3	205.0		ROND POINT Delattre de Tass.	10:01	11:31	11:31	11:31
1.4	204.9		A gauche, rue de l'Escaut	10:01	11:32	11:31	11:31
2.3	204.0		ROND POINT, à gauche sur D40	10:03	11:33	11:33	11:33
2.4	203.9		PONT SUR L'ESCAUT D955	10:03	11:33	11:33	11:33
2.8	203.5		Feux tricolores D 40/rue Deslinsel	10:03	11:34	11:33	11:33
3.2	203.1		Feux tricolores D40/rue Paul-Elie Casanova	10:04	11:34	11:34	11:34
3.4	202.9		Rue Paul Bert D40	10:04	11:34	11:34	11:34
3.6	202.7		Feux tricolores à droite D40/route d'Oisy	10:04	11:35	11:34	11:34
3.6	202.7		route de Oisy	10:04	11:35	11:34	11:34
5.2	201.1		sortie vers Oisy	10:07	11:37	11:37	11:36
5.4	200.9		Rails Tram	10:07	11:37	11:37	11:37
0.0	200.3		Départ réel (à la hauteur des panneaux 70 km)	10:08	11:38	11:38	11:37
0.8	199.5		OISY	10:09	11:39	11:39	11:38
0.8	199.5		rue de Denain D240	10:09	11:39	11:39	11:38
2.0	198.3		à gauche rue Martial Regniez D2132	10:10	11:41	11:40	11:40
2.5	197.8		BELLAING	10:11	11:42	11:41	11:41
2.5	197.8		rond point à gauche D13 direction Wallers	10:11	11:42	11:41	11:41
4.3	196.0		sortie vers Wallers	10:14	11:44	11:44	11:43
4.5	195.8		WALLERS	10:14	11:45	11:44	11:43
5.5	194.8		au rond point à gauche rue Henri Durre	10:15	11:46	11:45	11:45
6.0	194.3		feu tricolore à gauche rue Gustave Delory	10:16	11:47	11:46	11:45
7.4	192.9		HAVELUY	10:18	11:49	11:48	11:47
7.5	192.8		rue Jean Jaurès D955	10:18	11:49	11:48	11:47
8.6	191.7		à droite rue Victor Hugo	10:19	11:50	11:49	11:49
8.9	191.4		Chemin d'Escaudain	10:20	11:51	11:50	11:49
9.3	191.0		sortie vers Denain	10:20	11:51	11:50	11:49
10.0	190.3		DENAIN D440	10:21	11:52	11:51	11:50
10.0	190.3		rue Alexandre Baudin	10:21	11:52	11:51	11:50
10.6	189.7		feux tricolore	10:22	11:53	11:52	11:51
10.6	189.7		route d'Escaudain	10:22	11:53	11:52	11:51
11.6	188.7		sortie vers Escaudain	10:24	11:55	11:54	11:52
12.1	188.2		ESCAUDAIN D 440	10:24	11:55	11:54	11:53
12.1	188.2		rue Camille Desmoulins	10:24	11:55	11:54	11:53
13.2	187.1		à droite rue Victor Hugo	10:26	11:57	11:56	11:55
13.5	186.8		Place Gambetta	10:26	11:57	11:56	11:55
13.6	186.7		à gauche rue Félicien Joly	10:26	11:58	11:56	11:55
14.0	186.3		rue Emile Zola	10:27	11:58	11:57	11:56
14.4	185.9		rond point à droite Avenue Jules Guesde	10:27	11:59	11:57	11:56
14.6	185.7		PASSAGE A NIVEAU	10:28	11:59	11:58	11:56

1







contact@gpdenain.fr



Grand Prix Denain - BP 50213
59723 DENAIN Cedex









gpdenain.fr

15.7	184.6		sortie vers Abscon	10:29	12:01	11:59	11:58
16.3	184.0		ABSCON D645	10:30	12:01	12:00	11:59
16.3	184.0		rue Jean Jaurès D645	10:30	12:01	12:00	11:59
17.0	183.3		Feux tricolores D645/D130 à gauche	10:31	12:02	12:01	12:00
17.1	183.2		rue Jules Guesde	10:31	12:03	12:01	12:00
17.2	183.1		rue du 11 Novembre	10:31	12:03	12:01	12:00
17.4	182.9		rond point à gauche route de Mastaing	10:31	12:03	12:01	12:00
18.5	181.8		MASTAING	10:33	12:05	12:03	12:01
20.0	180.3		route d'Abscon	10:35	12:07	12:05	12:03
20.4	179.9		rue du 11 novembre	10:36	12:07	12:06	12:04
20.6	179.7		rue Jean Jaurès	10:36	12:08	12:06	12:04
20.7	179.6		rue Condorcet	10:36	12:08	12:06	12:04
21.6	178.7		Cheval Blanc	10:37	12:09	12:07	12:06
23.4	176.9		MARQUETTE EN OSTREVENT	10:40	12:12	12:10	12:08
23.4	176.9		rue Francois Mitterrand	10:40	12:12	12:10	12:08
23.8	176.5		rue Jules Ferry	10:40	12:12	12:10	12:08
24.0	176.3		rue Pasteur	10:40	12:12	12:10	12:09
24.4	175.9		à gauche rue Amédée Grivillers D49	10:41	12:13	12:11	12:09
25.9	174.4		WASNES AU BAC	10:43	12:15	12:13	12:11
25.9	174.4		route de Marquette D132	10:43	12:15	12:13	12:11
26.2	174.1		à gauche rue des Rotisseurs	10:43	12:16	12:13	12:12
26.4	173.9		à gauche rue rue du docteur Calmette D148	10:44	12:16	12:14	12:12
27.0	173.3		rue Jean Moulin	10:45	12:17	12:15	12:13
28.2	172.1		WAVRECHAIN SOUS FAULX	10:46	12:18	12:16	12:14
28.2	172.1		rue de Wasnes	10:46	12:18	12:16	12:14
28.7	171.6		rue de Bouchain	10:47	12:19	12:17	12:15
30.0	170.3		KILOMETRE 30 (en haut de la bosse)	10:49	12:21	12:19	12:16
30.4	169.9		BOUCHAIN	10:49	12:22	12:19	12:17
30.4	169.9		Route de Marquette	10:49	12:22	12:19	12:17
31.4	168.9		à droite rue Leon Pierard	10:51	12:23	12:21	12:18
31.5	168.8		à gauche rue des frères Régnier	10:51	12:23	12:21	12:18
31.6	168.7		à gauche rue Emile Darthois	10:51	12:23	12:21	12:19
33.4	166.9		MASTAING	10:53	12:26	12:23	12:21
33.4	166.9		rue du 8 mai 1945 D130	10:53	12:26	12:23	12:21
33.7	166.6		rue Jules Ferry D49	10:54	12:26	12:24	12:21
34.6	165.7		ROEULX	10:55	12:28	12:25	12:22
34.6	165.7		rue Raoul Briquet	10:55	12:28	12:25	12:22
35.6	164.7		rue Jean Jaurès	10:56	12:29	12:26	12:24
36.4	163.9		feux tricolores	10:57	12:30	12:27	12:25
36.5	163.8		LOURCHES	10:57	12:30	12:27	12:25
36.5	163.8		rue Jean Jaurès	10:57	12:30	12:27	12:25
37.8	162.5		Feux tricolores carrefour la Chapelle	10:59	12:32	12:29	12:27
37.9	162.4		rue de Bouchain D49	10:59	12:32	12:29	12:27
38.0	162.3		DENAIN	11:00	12:32	12:30	12:27
38.2	162.1		pont A21	11:00	12:33	12:30	12:27
38.2	162.1		rue Arthur Brunet	11:00	12:33	12:30	12:27
39.0	161.3		feux tricolore	11:01	12:34	12:31	12:28
39.6	160.7		1er passage sur la ligne	11:02	12:35	12:32	12:29
39.6	160.7		ROND POINT A droite Entrée Sud	11:02	12:35	12:32	12:29
40.0	160.3		ROND POINT (Pompe a essence Carrefour)	11:02	12:35	12:32	12:30
40.5	159.8		ROND POINT, (Salle Villars) D955	11:03	12:36	12:33	12:30
40.7	159.6		PONT SUR L'ESCAUT D955	11:03	12:36	12:33	12:30
40.8	159.5		ROND POINT Delattre de Tass.	11:03	12:36	12:33	12:31
41.2	159.1		sortie vers Haulchin	11:04	12:37	12:34	12:31
























41.2	159.1		HAULCHIN D955	11:04	12:37	12:34	12:31
41.4	158.9		sortie vers Douchy les mines	11:04	12:37	12:34	12:31
41.5	158.8		pont sur A2	11:04	12:37	12:34	12:31
41.9	158.4		DOUCHY LES MINES	11:05	12:38	12:35	12:32
42.0	158.3		rond point D955/RD630	11:05	12:38	12:35	12:32
42.1	158.2		rue d'Haspres	11:05	12:38	12:35	12:32
44.7	155.6		à droite maison rouge	11:09	12:42	12:39	12:36
45.4	154.9		NOYELLE SUR SELLE	11:10	12:43	12:40	12:37
45.4	154.9		rue de la raperie	11:10	12:43	12:40	12:37
45.8	154.5		rue due pont	11:10	12:44	12:40	12:37
46.1	154.2		à gauche grande rue	11:11	12:44	12:41	12:37
46.7	153.6		D449	11:11	12:45	12:41	12:38
48.7	151.6		4 chemins tout droit	11:14	12:48	12:44	12:41
49.6	150.7		AVESNES LE SEC	11:15	12:49	12:45	12:42
49.6	150.7		rue de Noyelles	11:15	12:49	12:45	12:42
49.6	150.7		à gauche rue de BOUCHAIN	11:15	12:49	12:45	12:42
50.1	150.2		rue de Glatigny	11:16	12:50	12:46	12:43
50.4	149.9		rue d'Estienne d'Orvres	11:16	12:50	12:46	12:43
50.6	149.7		à gauche rue Rouget de Lisle	11:17	12:50	12:47	12:43
50.9	149.4		rue Gabriel Péri D74	11:17	12:51	12:47	12:44
53.6	146.7		VILLERS EN CAUCHIES	11:21	12:55	12:51	12:47
53.6	146.7		rue d'Avesnes le sec	11:21	12:55	12:51	12:47
53.8	146.5		rue de la Republique D45	11:21	12:55	12:51	12:48
54.1	146.2		à gauche rue de Cambrai	11:21	12:55	12:51	12:48
54.2	146.1		à droite rue de Verdun D45	11:22	12:56	12:52	12:48
55.4	144.9		SAINT AUBERT	11:23	12:57	12:53	12:50
55.7	144.6		rue Francois Mitterrand D45	11:24	12:58	12:54	12:50
56.3	144.0		rue Pasteur	11:24	12:59	12:54	12:51
56.5	143.8		à droite rue Sadi Carnot	11:25	12:59	12:55	12:51
56.7	143.6		rue Camille Desmoulin D97	11:25	12:59	12:55	12:51
57.3	143.0		à gauche rue Camille Desmoulin D297	11:26	13:00	12:56	12:52
58.3	142.0		à gauche rue Gare du nord D297	11:27	13:01	12:57	12:53
59.0	141.3		à gauche rue Jean Jaurés D942	11:28	13:02	12:58	12:54
59.6	140.7		SAINT VAAST EN CAMBRESIS	11:29	13:03	12:59	12:55
59.6	140.7		rue Jean Jaurés D942	11:29	13:03	12:59	12:55
64.0	136.3		SAINT PYTHON	11:35	13:10	13:05	13:01
64.0	136.3		D942	11:35	13:10	13:05	13:01
64.7	135.6		à gauche rue de Cambrai	11:36	13:11	13:06	13:02
64.8	135.5		Rond point à gauche	11:36	13:11	13:06	13:02
65.0	135.3		rue d'Haussy	11:36	13:11	13:06	13:02
65.2	135.1		à droite rue de Vertain	11:37	13:11	13:07	13:02
66.4	133.9		SOLESMES	11:38	13:13	13:08	13:04
66.4	133.9		à droite rue du Général de Gaulle D948	11:38	13:13	13:08	13:04
66.8	133.5		à gauche Voyette de Vertain/D942	11:39	13:14	13:09	13:04
66.8	133.5		à gauche direction Vertain D109	11:39	13:14	13:09	13:04
68.8	131.5		VERTAIN	11:42	13:16	13:12	13:07
68.8	131.5		rue Philippe de Rubempré	11:42	13:16	13:12	13:07
69.5	130.8		rue du Calvaire	11:42	13:17	13:12	13:08
69.5	130.8		D109	11:42	13:17	13:12	13:08
71.3	129.0		ESCARMAIN	11:45	13:20	13:15	13:10
71.3	129.0		Chemin de Vertain	11:45	13:20	13:15	13:10
71.5	128.8		rue Neuve	11:45	13:20	13:15	13:11
72.1	128.2		rue de Capelle	11:46	13:21	13:16	13:11
72.4	127.9		rue Fouet	11:46	13:22	13:16	13:12







72.6	127.7		CAPELLE	11:47	13:22	13:17	13:12
72.6	127.7		rue Fouet	11:47	13:22	13:17	13:12
73.1	127.2		à gauche rue d'en bas	11:47	13:23	13:17	13:13
74.2	126.1		BERMERAIN	11:49	13:24	13:19	13:14
74.3	126.0		à droite rue du Tordoir/D85	11:49	13:24	13:19	13:14
75.2	125.1		à gauche rue du Général de Gaulle	11:50	13:26	13:20	13:15
76.4	123.9		à gauche voie communale Brunehaut	11:52	13:27	13:22	13:17
76.5	123.8		VENEGIES SUR ECAILLON	11:52	13:27	13:22	13:17
76.5	123.8		Voie communale Brunehaut/D114	11:52	13:27	13:22	13:17
77.5	122.8		rond point tout droit D114	11:53	13:29	13:23	13:18
81.3	119.0		SAULZOIR	11:59	13:34	13:29	13:23
81.5	118.8		Le Doigny/D114	11:59	13:35	13:29	13:24
81.7	118.6		rue Jean Memoz	11:59	13:35	13:29	13:24
82.2	118.1		à droite rue Jean Jaures	12:00	13:36	13:30	13:25
82.6	117.7		rue de Haspres	12:00	13:36	13:30	13:25
83.4	116.9		D955	12:01	13:37	13:31	13:26
84.6	115.7		HASPRES	12:03	13:39	13:33	13:28
84.6	115.7		rue Jules Boucly	12:03	13:39	13:33	13:28
85.0	115.3		rue Raoult	12:04	13:40	13:34	13:28
85.4	114.9		rond point à gauche place Gabriel Péry	12:04	13:40	13:34	13:29
85.6	114.7		rue Jean Jaures	12:04	13:40	13:34	13:29
85.9	114.4		rue Waldeck Rousseau	12:05	13:41	13:35	13:29
86.0	114.3		à droite rue d'Avesnes le sec	12:05	13:41	13:35	13:30
86.3	114.0		D81	12:05	13:41	13:35	13:30
86.4	113.9		Terre plein centrale tout droit/D81	12:06	13:42	13:36	13:30
88.7	111.6		4 chemins tout droit	12:09	13:45	13:39	13:33
90.8	109.5		LIEU SAINT AMAND	12:12	13:48	13:42	13:36
90.8	109.5		rue Albert Calmette	12:12	13:48	13:42	13:36
91.0	109.3		à droiterue Albert Calmet/D81	12:12	13:48	13:42	13:36
91.4	108.9		rue Louis Pasteur	12:12	13:49	13:42	13:37
92.0	108.3		Pont A2	12:13	13:50	13:43	13:37
92.3	108.0		à gauche Avenue de Bouchain/D630	12:14	13:50	13:44	13:38
92.4	107.9		à droite rue de neuville	12:14	13:50	13:44	13:38
93.5	106.8		NEUVILLE SUR ESCAUT	12:15	13:52	13:45	13:39
93.5	106.8		rue Arthur Lamendin prolongée	12:15	13:52	13:45	13:39
94.7	105.6		rue Arthur Lamendin	12:17	13:53	13:47	13:41
95.3	105.0		à gauche rue Ghesquiére	12:18	13:54	13:48	13:42
95.4	104.9		rue Socrate (pont Escaut)	12:18	13:54	13:48	13:42
96.0	104.3		LOURCHES	12:19	13:55	13:49	13:43
96.3	104.0		rue Arthur lamendin/D81	12:19	13:56	13:49	13:43
96.3	104.0		ROEULX	12:19	13:56	13:49	13:43
96.7	103.6		feux tricolores à droite	12:20	13:56	13:50	13:43
96.8	103.5		LOURCHES	12:20	13:56	13:50	13:44
96.9	103.4		rue Jean Jaurés	12:20	13:57	13:50	13:44
98.2	102.1		Feux tricolores carrefour la Chapelle	12:22	13:58	13:52	13:45
98.4	101.9		rue de Bouchain D49	12:22	13:59	13:52	13:46
98.4	101.9		DENAIN	12:22	13:59	13:52	13:46
98.6	101.7		pont A21	12:22	13:59	13:52	13:46
98.6	101.7		rue Arthur Brunet	12:22	13:59	13:52	13:46
99.5	100.8		feux tricolore	12:23	14:00	13:53	13:47
100	100.3		2ème passage sur la ligne	12:24	14:01	13:54	13:48
100.1	100.2		ROND POINT A droite Entrée Sud	12:24	14:01	13:54	13:48
100.1	100.2		ZONE DE COLLECTE	12:24	14:01	13:54	13:48
100.3	100.0		ROND POINT (Pompe a essence Carrefour)	12:24	14:01	13:54	13:48





















100.9	99.4		ROND POINT, (Salle Villars) D955	12:25	14:02	13:55	13:49	
101	99.3		PONT SUR L'ESCAUT D955	12:25	14:02	13:55	13:49	
101.1	99.2		ROND POINT Delattre de Tass.	12:26	14:03	13:56	13:49	
101.1	99.2		ZONE DE COLLECTE	12:26	14:03	13:56	13:49	
101.6	98.7		sortie vers Haulchin	12:26	14:03	13:56	13:50	
101.6	98.7		HAULCHIN D955	12:26	14:03	13:56	13:50	
101.7	98.6		sortie vers Douchy les mines	12:26	14:03	13:56	13:50	
101.8	98.5		pont sur A2	12:27	14:04	13:57	13:50	
102.3	98.0		DOUCHY LES MINES	12:27	14:04	13:57	13:51	
102.4	97.9		rond point D955/RD630	12:27	14:04	13:57	13:51	
102.5	97.8		rue d'Haspres	12:27	14:05	13:57	13:51	
103.9	96.4		sortie vers Haspres D955	12:29	14:07	13:59	13:53	
105.9	94.4		Hameau de Fleury	12:32	14:09	14:02	13:55	
106.6	93.7		Route de fleury	12:33	14:10	14:03	13:56	
107	93.3		HASPRES	12:34	14:11	14:04	13:57	
107.0	93.3		rue Arthur Brunet	12:34	14:11	14:04	13:57	
107.6	92.7		SECTEURS PAVES à 1 Km	12:34	14:12	14:04	13:58	
108	92.3		rue Vaillant Couturier	12:35	14:12	14:05	13:58	
108.3	92.0		à gauche rue du 8 mai 1945	12:35	14:13	14:05	13:59	
108.4	91.9		à gauche rue de Thiant	12:36	14:13	14:06	13:59	
108.6	91.7		ENTREE SECTEUR PAVE N°12 ****	12:36	14:13	14:06	13:59	
110.3	90.0		SORTIE SECTEUR PAVE N°12 ****	12:38	14:16	14:08	14:01	
112.3	88.0		THIANT	12:41	14:19	14:11	14:04	
112.3	88.0		rue 19 mars 1962	12:41	14:19	14:11	14:04	
113.5	86.8		rond point à droite D40 route de Valenciennes	12:42	14:20	14:12	14:05	
113.9	86.4		rond point à droite rue Lucien Gustin	12:43	14:21	14:13	14:06	
115.1	85.2		MONCHAUX SUR ECAILLON	12:45	14:23	14:15	14:07	
115.1	85.2		rue Lucien Gustin	12:45	14:23	14:15	14:07	
115.5	84.8		rond point à gauche rue du Pont	12:45	14:23	14:15	14:08	
115.7	84.6		SECTEURS PAVES à 1 Km	12:45	14:23	14:15	14:08	
116.0	84.3		à gauche rue de Valenciennes	12:46	14:24	14:16	14:09	
116.6	83.7		chemin de Monchaux	12:47	14:25	14:17	14:09	
116.7	83.6		ENTREE SECTEUR PAVE N°11 ***	12:47	14:25	14:17	14:10	
118.3	82.0		SORTIE SECTEUR PAVE N°11 ***	12:49	14:27	14:19	14:12	
118.3	82.0		MAING	12:49	14:27	14:19	14:12	
118.3	82.0		rue du 19 mars 1962/D88	12:49	14:27	14:19	14:12	
118.4	81.9		SECTEURS PAVES à 500m	12:49	14:27	14:19	14:12	
118.9	81.4		rond point à droite D59	12:50	14:28	14:20	14:12	
118.9	81.4		ENTREE SECTEUR PAVE N°10 *****	12:50	14:28	14:20	14:12	
121.4	78.9		SORTIE SECTEUR PAVE N°10 *****	12:53	14:32	14:23	14:16	
121.4	78.9		QUERENAING	12:53	14:32	14:23	14:16	
121.4	78.9		rue de Maing	12:53	14:32	14:23	14:16	
121.5	78.8		SECTEUR PAVE à 1 Km	12:53	14:32	14:23	14:16	
121.6	78.7		à droite rue des aubepines	12:54	14:32	14:24	14:16	
122.5	77.8		à droite rue de Verchain	12:55	14:33	14:25	14:17	
122.5	77.8		ENTREE SECTEUR PAVE N°9 ***	12:55	14:33	14:25	14:17	
124.1	76.2		SORTIE SECTEUR PAVE N°9 ***	12:57	14:35	14:27	14:19	
124.8	75.5		VERCHAIN MAUGRE	12:58	14:36	14:28	14:20	
124.8	75.5		rue à cailloux	12:58	14:36	14:28	14:20	
125.4	74.9		rue de l'église	12:59	14:37	14:29	14:21	
125.7	74.6		rue de Saulzoir	12:59	14:38	14:29	14:21	
126.2	74.1		SECTEUR PAVE à 1 Km		13:00	14:38	14:30	14:22
127.2	73.1		ENTREE SECTEUR PAVE N°8 **		13:01	14:40	14:31	14:23
128.4	71.9		SORTIE SECTEUR PAVE N°8 **		13:03	14:42	14:33	14:25






128.8	71.5		SAULZOIR	13:03	14:42	14:33	14:25
129	71.3		rue Jean Jacques Rousseau	13:04	14:42	14:34	14:26
129.3	71.0		rue des poilus	13:04	14:43	14:34	14:26
129.5	70.8		à droite rue Jean Jaurés	13:04	14:43	14:34	14:26
129.6	70.7		rue de Haspres	13:04	14:43	14:34	14:26
130.6	69.7		D955	13:06	14:45	14:36	14:28
131.8	68.5		HASPRES	13:07	14:46	14:37	14:29
131.8	68.5		rue Jules Boucly	13:07	14:46	14:37	14:29
132.0	68.3		rue Raoult	13:08	14:47	14:38	14:30
132.4	67.9		rond point à gauche place Gabriel Péry	13:08	14:47	14:38	14:30
132.6	67.7		rue Jean Jaures	13:09	14:48	14:39	14:30
132.8	67.5		rue Waldeck Rousseau	13:09	14:48	14:39	14:31
133.0	67.3		Rond point à droite rue d'Avesnes le sec	13:09	14:48	14:39	14:31
133.4	66.9		Terre plein centrale tout droit/D81	13:10	14:49	14:40	14:31
135.7	64.6		4 chemins à gauche D81/D449	13:13	14:52	14:43	14:34
136.6	63.7		AVESNES LE SEC	13:14	14:53	14:44	14:36
136.6	63.7		SECTEUR PAVE à 1Km	13:14	14:53	14:44	14:36
136.6	63.7		route de Noyelles	13:14	14:53	14:44	14:36
137	63.3		à gauche rue de Bouchain	13:15	14:54	14:45	14:36
137.1	63.2		rue de Glatigny	13:15	14:54	14:45	14:36
137.3	63.0		à droite rue du Château	13:15	14:54	14:45	14:36
137.4	62.9		à droite rue Jean Bart	13:15	14:54	14:45	14:37
137.6	62.7		ENTREE SECTEUR PAVE N°7 ****	13:15	14:55	14:45	14:37
139.4	60.9		SORTIE SECTEUR PAVE N°7 ****	13:18	14:57	14:48	14:39
139.4	60.9		HORDAIN	13:18	14:57	14:48	14:39
139.4	60.9		à droite chemin agricole	13:18	14:57	14:48	14:39
140.0	60.3		à gauche route d'avesnes le sec	13:19	14:58	14:49	14:40
140.7	59.6		LIEU SAINT AMAND	13:20	14:59	14:50	14:41
140.8	59.5		à droite rue Jean Jaurés	13:20	14:59	14:50	14:41
141.1	59.2		à gauche rue Albert Calmette	13:20	15:00	14:50	14:41
141.6	58.7		rue Louis Pasteur	13:21	15:00	14:51	14:42
142.2	58.1		Pont A2	13:22	15:01	14:52	14:43
142.5	57.8		à gauche Avenue de Bouchain/D630	13:22	15:02	14:52	14:43
142.7	57.6		à droite rue de neuville	13:22	15:02	14:52	14:43
144.7	55.6		NEUVILLE SUR ESCAUT	13:25	15:05	14:55	14:46
144.7	55.6		rue Arthur Lamendin prolongée	13:25	15:05	14:55	14:46
144.9	55.4		rue Arthur Lamendin	13:25	15:05	14:55	14:46
145.5	54.8		à gauche rue Ghesquiére	13:26	15:06	14:56	14:47
145.7	54.6		rue Socrate (pont Escaut)	13:26	15:06	14:56	14:47
146.1	54.2		LOURCHES	13:27	15:07	14:57	14:48
146.5	53.8		rue Arthur lamendin/D81	13:27	15:07	14:57	14:48
146.5	53.8		ROEULX	13:27	15:07	14:57	14:48
146.9	53.4		Feux tricolores à droite Rue Jean Jaurés D49	13:28	15:08	14:58	14:49
147	53.3		LOURCHES	13:28	15:08	14:58	14:49
147	53.3		rue Jean Jaurés	13:28	15:08	14:58	14:49
148.4	51.9		Feux tricolores carrefour la Chapelle	13:30	15:10	15:00	14:51
148.5	51.8		rue de Bouchain D49	13:30	15:10	15:00	14:51
148.6	51.7		DENAIN	13:30	15:10	15:00	14:51
148.8	51.5		Pont A21	13:31	15:11	15:01	14:51
148.4	51.9		rue Arthur Brunet	13:30	15:10	15:00	14:51
149.5	50.8		feux tricolores	13:32	15:12	15:02	14:52
150	50.3		3 ème passage sur la ligne	13:32	15:12	15:02	14:53
150.2	50.1		ROND POINT A droite Entrée Sud	13:33	15:13	15:03	14:53
150.2	50.1		ZONE DE COLLECTE	13:33	15:13	15:03	14:53



150.3	50.0		ARRIVEE 50 Km	13:33	15:13	15:03	14:53
150.5	49.8		ROND POINT (Pompe a essence Carrefour)	13:33	15:13	15:03	14:54
151.1	49.2		ROND POINT, (Salle Villars) D955	13:34	15:14	15:04	14:54
151.2	49.1		PONT SUR L'ESCAUT D955	13:34	15:14	15:04	14:55
151.3	49.0		ROND POINT Delattre de Tass.	13:34	15:14	15:04	14:55
151.3	49.0		ZONE DE COLLECTE	13:34	15:14	15:04	14:55
151.8	48.5		sortie vers Haulchin	13:35	15:15	15:05	14:55
151.8	48.5		HAULCHIN D955	13:35	15:15	15:05	14:55
151.9	48.4		sortie vers Douchy les mines	13:35	15:15	15:05	14:55
152.0	48.3		pont sur A2	13:35	15:15	15:05	14:56
152.7	47.6		DOUCHY LES MINES	13:36	15:16	15:06	14:57
152.7	47.6		rond point D955/RD630	13:36	15:16	15:06	14:57
152.7	47.6		rue d'Haspres	13:36	15:16	15:06	14:57
154.1	46.2		sortie vers Haspres D955	13:38	15:18	15:08	14:58
154.1	46.2		Hameau de Fleury	13:38	15:18	15:08	14:58
156.4	43.9		Route de fleury	13:41	15:22	15:11	15:01
157.1	43.2		HASPRES	13:42	15:23	15:12	15:02
157.1	43.2		rue Arthur Brunet	13:42	15:23	15:12	15:02
157.7	42.6		SECTEUR PAVE à 1 Km	13:43	15:23	15:13	15:03
158.2	42.1		rue Vaillant Couturier	13:43	15:24	15:13	15:04
158.4	41.9		à gauche rue du 8 mai 1945	13:44	15:24	15:14	15:04
158.5	41.8		à gauche rue de Thiant	13:44	15:25	15:14	15:04
158.7	41.6		ENTREE SECTEUR PAVE N°6 ****	13:44	15:25	15:14	15:04
160.4	39.9		SORTIE SECTEUR PAVE N°6 ****	13:46	15:27	15:16	15:07
163.4	36.9		THIANT	13:51	15:32	15:21	15:10
163.4	36.9		rue 19 mars 1962	13:51	15:32	15:21	15:10
163.8	36.5		rond point à droite D40 route de Valenciennes	13:51	15:32	15:21	15:11
164.0	36.3		rond point à droite rue Lucien Gustin	13:51	15:32	15:21	15:11
165.3	35.0		MONCHAUX SUR ECAILLON	13:53	15:34	15:23	15:13
165.9	34.4		rue Lucien Gustin	13:54	15:35	15:24	15:14
165.7	34.6		rond point à gauche rue du Pont	13:54	15:35	15:24	15:13
165.9	34.4		SECTEURS PAVES à 1 Km	13:54	15:35	15:24	15:14
166.2	34.1		à gauche rue de Valenciennes	13:54	15:36	15:24	15:14
166.6	33.7		chemin de Monchaux	13:55	15:36	15:25	15:15
166.9	33.4		ENTREE SECTEUR PAVE N°5 ***	13:55	15:37	15:25	15:15
168.4	31.9		SORTIE SECTEUR PAVE N°5 ***	13:57	15:39	15:27	15:17
168.4	31.9		MAING	13:57	15:39	15:27	15:17
168.4	31.9		rue du 19 mars 1962/D88	13:57	15:39	15:27	15:17
168.6	31.7		SECTEURS PAVES à 500m 	13:58	15:39	15:28	15:17
169.0	31.3		rond point à droite D59	13:58	15:40	15:28	15:18
169.1	31.2		ENTREE SECTEUR PAVE N°4***** 	13:58	15:40	15:28	15:18
171.6	28.7		SORTIE SECTEUR PAVE N°4 ***** 	14:02	15:43	15:32	15:21
171.6	28.7		QUERENAING	14:02	15:43	15:32	15:21
171.6	28.7		rue de Maing	14:02	15:43	15:32	15:21
171.7	28.6		SECTEUR PAVE à 1 Km	14:02	15:43	15:32	15:21
171.7	28.6		à droite rue des Aubepines	14:02	15:43	15:32	15:21
172.7	27.6		à droite rue de Verchain	14:03	15:45	15:33	15:23
172.7	27.6		ENTREE SECTEUR PAVE N°3 ***	14:03	15:45	15:33	15:23
174.3	26.0		SORTIE SECTEUR PAVE N°3 ***	14:05	15:47	15:35	15:25
175.0	25.3		VERCHAIN MAUGRE	14:06	15:48	15:36	15:26
175.0	25.3		rue à cailloux	14:06	15:48	15:36	15:26
175.6	24.7		rue de l'église	14:07	15:49	15:37	15:26
175.9	24.4		rue de Saulzoir	14:08	15:49	15:38	15:27
176.4	23.9		SECTEUR PAVE à 1 Km	14:08	15:50	15:38	15:27



177.4	22.9		ENTREE SECTEUR PAVE N°2 **	14:10	15:52	15:40	15:29
178.6	21.7		SORTIE SECTEUR PAVE N°2 **	14:11	15:53	15:41	15:30
179.0	21.3		SAULZOIR	14:12	15:54	15:42	15:31
179.2	21.1		rue Jean Jacques Rousseau	14:12	15:54	15:42	15:31
179.4	20.9		rue des poilus	14:12	15:54	15:42	15:31
179.7	20.6		à droite rue Jean Jaurés	14:13	15:55	15:43	15:32
179.9	20.4		rue de Haspres	14:13	15:55	15:43	15:32
180.7	19.6		D955	14:14	15:56	15:44	15:33
181.8	18.5		HASPRES	14:16	15:58	15:46	15:34
181.8	18.5		rue Jules Boucly	14:16	15:58	15:46	15:34
182.1	18.2		rue Raoult	14:16	15:58	15:46	15:35
182.5	17.8		rond point à gauche place Gabriel Péry	14:17	15:59	15:47	15:35
182.7	17.6		rue Jean Jaures	14:17	15:59	15:47	15:36
183.0	17.3		rue Waldeck Rousseau	14:17	16:00	15:47	15:36
183.2	17.1		Rond point à droite rue d'Avesnes le sec	14:18	16:00	15:48	15:36
183.8	16.5		Terre plein centrale tout droit/D81	14:18	16:01	15:48	15:37
183.9	16.4		Zone de collecte à 1Km (au niveau poteau électrique)	14:18	16:01	15:48	15:37
184.9	15.4		ZONE DE COLLECTE	14:20	16:02	15:50	15:39
185.9	14.4		4 chemins à gauche D81/D449	14:21	16:04	15:51	15:40
186.8	13.5		AVESNES LE SEC	14:22	16:05	15:52	15:41
186.8	13.5		SECTEUR PAVE à 1Km	14:22	16:05	15:52	15:41
186.8	13.5		route de Noyelles	14:22	16:05	15:52	15:41
187.1	13.2		à gauche rue de Bouchain	14:23	16:05	15:53	15:41
187.2	13.1		rue de Glatigny	14:23	16:06	15:53	15:42
187.4	12.9		à droite rue du Château	14:23	16:06	15:53	15:42
187.6	12.7		à droite rue Jean Bart	14:24	16:06	15:54	15:42
187.8	12.5		ENTREE SECTEUR PAVE N°1 ****	14:24	16:06	15:54	15:42
189.5	10.8		SORTIE SECTEUR PAVE N°1 ****	14:26	16:09	15:56	15:45
189.5	10.8		HORDAIN	14:26	16:09	15:56	15:45
189.5	10.8		à droite chemin agricole	14:26	16:09	15:56	15:45
190.1	10.2		à gauche route d'avesnes le sec	14:27	16:10	15:57	15:45
190.3	10.0		ARRIVEE 10 Km	14:27	16:10	15:57	15:46
190.7	9.6		LIEU SAINT AMAND	14:28	16:11	15:58	15:46
190.9	9.4		à droite rue Jean jaurés	14:28	16:11	15:58	15:46
191.2	9.1		à gauche rue Albert Calmette	14:28	16:11	15:58	15:47
191.7	8.6		rue Louis Pasteur	14:29	16:12	15:59	15:47
192.3	8.0		Pont A2	14:30	16:13	16:00	15:48
192.6	7.7		à gauche Avenue de Bouchain/D630	14:30	16:13	16:00	15:49
192.8	7.5		à droite rue de neuville	14:31	16:14	16:01	15:49
194.8	5.5		NEUVILLE SUR ESCAUT	14:33	16:16	16:03	15:51
194.8	5.5		rue Arthur Lamendin prolongée	14:33	16:16	16:03	15:51
195.3	5.0		ARRIVEE 5 Km	14:34	16:17	16:04	15:52
195.3	5.0		rue Arthur Lamendin	14:34	16:17	16:04	15:52
195.7	4.6		à gauche rue Ghesquiére	14:35	16:18	16:05	15:53
195.9	4.4		rue Socrate (pont Escaut)	14:35	16:18	16:05	15:53
196.3	4.0		ARRIVEE 4 Km	14:35	16:19	16:05	15:53
196.3	4.0		LOURCHES	14:35	16:19	16:05	15:53
196.7	3.6		rue Arthur lamendin/D81	14:36	16:19	16:06	15:54
196.7	3.6		ROEULX	14:36	16:19	16:06	15:54
197.1	3.2		Feux tricolores à droite Rue Jean Jaurés D49	14:36	16:20	16:06	15:54
197.2	3.1		LOURCHES	14:37	16:20	16:07	15:55
197.2	3.1		rue Jean Jaurés	14:37	16:20	16:07	15:55
197.3	3.0		ARRIVEE 3 Km	14:37	16:20	16:07	15:55
198.3	2.0		ARRIVEE 2 Km	14:38	16:21	16:08	15:56



198.4	1.9		Feux tricolores carrefour la Chapelle	14:38	16:22	16:08	15:56
198.6	1.7		rue de Bouchain D49	14:39	16:22	16:09	15:56
198.7	1.6		DENAIN	14:39	16:22	16:09	15:57
198.9	1.4		Pont A21	14:39	16:22	16:09	15:57
198.9	1.4		rue Arthur Brunet	14:39	16:22	16:09	15:57
199.3	1.0	▼	ARRIVEE 1 KM	14:39	16:23	16:09	15:57
199.8	0.5		feux tricolores	14:40	16:24	16:10	15:58
200.3	0.0	●	ARRIVEE	14:41	16:24	16:11	15:59

