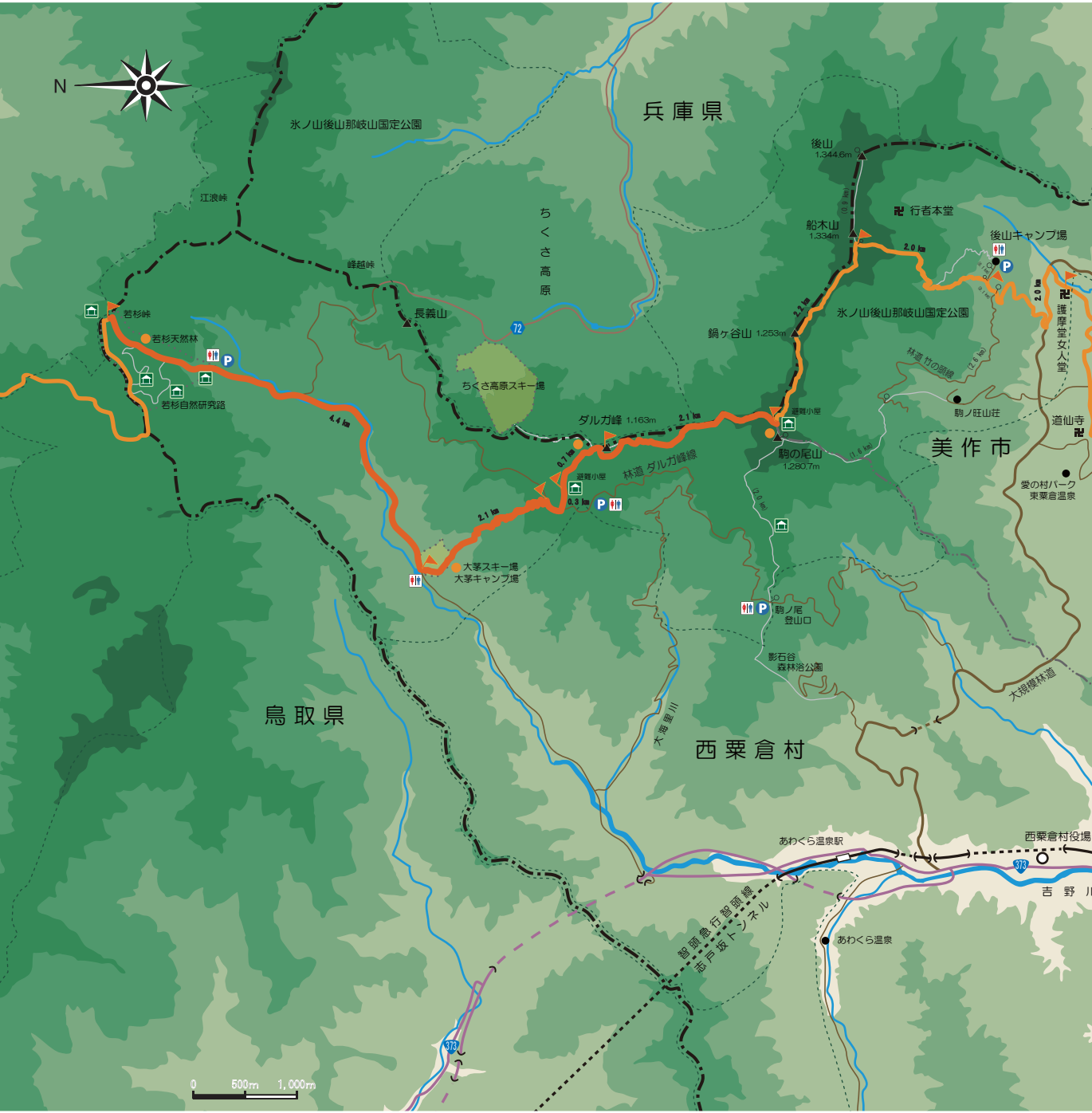


# ⑦ 若杉原生林の森林浴を楽しむみち



## 主な見どころ

### ● 駒ノ尾山




駒ノ尾山(標高1,280.7m)は、氷ノ山後山那岐山国定公園に指定されている。山頂からは、東に船木山・後山、西に那岐山、南に遠く瀬戸内海や小豆島まで望むことが出来る。山頂付近からは、北側及び東側へのびる中国自然歩道の他に、西側と南側へ向かう登山道も整備されており、多くの人に利用されている。

### ● 大茅スキー場とダルガ峰



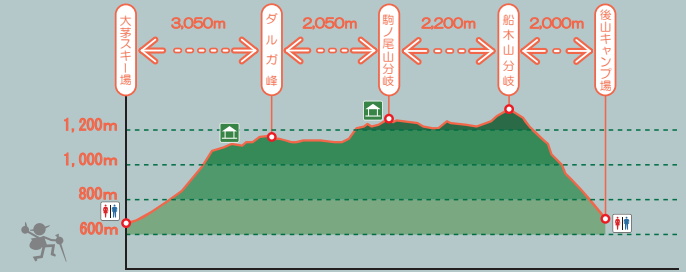
大茅スキー場は標高700m、面積12haあって、夏はキャンプ場として賑わい、冬は積雪が2mに及び、初中級向きスキー場として人気がある。大茅スキー場の背後の山はダルガ峰と呼ばれ、山頂部は南北に1km、東西に800mに及び平坦な地形をしている。

### ● 若杉天然林



若杉天然林は、ブナやミズナラを主体とした自然の姿が残されており、県内有効の天然林として、氷ノ山後山那岐山国定公園の特別保護地区に指定されている。新緑はもとより秋の紅葉が特に美しく「森林浴の森日本百選」にも選ばれている。若杉天然林内には、中国自然歩道及び自然研究路(歩道)が整備されており、総延長4.2kmの林内散策が楽しめる。

## 後山キャンプ場～大茅スキー場の高低差図



## コース案内

駒ノ尾山谷谷避難小屋	2.1km 50分	ダルガ峰	0.7km 20分	ダルガ峰避難小屋	0.3km 10分	ダルガ峰林道	2.1km 50分	大茅スキー場	4.4km 90分	若杉天然林
------------	--------------	------	--------------	----------	--------------	--------	--------------	--------	--------------	-------

■ 1日コース延長 9.6km  
■ 時間 3時間 40分