

**INFORME ECONÓMICO DE LOS MUNICIPIOS DE LA JURISDICCIÓN DE LA
CÁMARA DE COMERCIO DE OCAÑA**



Cámara de Comercio
de Ocaña

CAMARA DE COMERCIO DE OCAÑA

Ocaña, Norte de Santander

2018

Contenido

INTRODUCCION	8
1. DESCRIPCION DE LOS MUNICIPIOS QUE CONFORMAN LA JURISDICCION DE LA CAMARA DE COMERCIO DE OCAÑA	9
1.1 Municipio de Ocaña.	9
Figura 1. Ubicación Geográfica del Municipio de Ocaña	9
1.2 Municipio de Abrego.	10
Figura 2. Ubicación Geográfica del Municipio de Abrego	10
1.3 Municipio de Cáchira.	11
Figura 3. Ubicación Geográfica del Municipio de Cáchira.....	11
1.4 Municipio de San Calixto.....	11
Figura 4. Ubicación Geográfica del Municipio de San Calixto.	12
1.5 Municipio de Hacarí.....	12
Figura 5. Ubicación Geográfica del Municipio de Hacarí.	13
1.6 Municipio de El Carmen.	13
Figura 6. Ubicación Geográfica del Municipio de El Carmen.....	13
1.7 Municipio de El Tarra.	13
Figura 7. Ubicación Geográfica del Municipio de El Tarra.....	14
1.8 Municipio de La Esperanza.....	14
Figura 8. Ubicación Geográfica del Municipio de La Esperanza.	15
1.9 Municipio de La Playa de Belén.	15
Figura 9. Ubicación Geográfica del Municipio de La Playa de Belén.....	16
1.10 Municipio de Convención.	16
Figura 10. Ubicación Geográfica del Municipio de Convención.....	17
1.11 Municipio de Teorama.	17
Figura 11. Ubicación Geográfica del Municipio de Teorama.....	17
1.12 Municipio de Villacaro.....	18
Figura 12. Ubicación Geográfica del Municipio de Villacaro	18
2. INFORMACION RELACIONADA CON EL PRESUPUESTO MUNICIPAL DE OCAÑA, SEDE PRINCIPAL DE LA CAMARA DE COMERCIO DE OCAÑA	19
2.1 INFORMACIÓN GENERAL DE OCAÑA.....	19

2.1.1 Límites del municipio.....	19
2.1.2 Extensión del municipio.....	19
2.1.3 Producción agrícola.....	20
2.1.4 Vías de Comunicación	20
2.2 INFORMACIÓN RELACIONADA CON PRESUPUESTO	21
Cuadro 1. Información relacionada con el presupuesto del Municipio de Ocaña.....	21
2.3 INFORMACIÓN RELACIONADA CON LA ACTIVIDAD REGISTRAL	21
2.3.1 Numero de nuevos registros mercantiles.....	21
Tabla 1. Nuevos registros mercantiles jurisdicción Cámara de Comercio de Ocaña.	21
Grafica 1. Comparativo nuevos registros mercantiles jurisdicción Cámara de Comercio de Ocaña.	22
Grafica 2. Participación porcentual de los nuevos registros mercantiles por municipios de la jurisdicción Cámara de Comercio de Ocaña.	22
2.3.2 Numero de nuevos registros mercantiles por personas naturales.....	25
Tabla 2. Nuevos registros mercantiles por personas naturales.....	25
Grafica 3. Nuevos registros mercantiles por personas naturales.	25
2.3.3 Numero de nuevos registros mercantiles por personas jurídicas.....	26
Tabla 3. Nuevos registros mercantiles por personas jurídicas.	26
Grafica 4. Nuevos registros mercantiles por personas jurídicas.....	26
Grafica 5. Participación porcentual de los nuevos registros mercantiles por personas jurídicas discriminados por municipios de la Jurisdicción de la Cámara de Comercio de Ocaña.	27
2.3.4 Numero de nuevos registros mercantiles realizados por micro, pequeñas, medianas y grandes empresas.	29
Tabla 4. Nuevos registros mercantiles realizados por micro, pequeñas, medianas y grandes empresas.....	29
Grafica 6. Nuevos registros mercantiles realizados por micro, pequeñas, medianas y grandes empresas.....	30
2.3.5 Numero de nuevos registros mercantiles discriminados por código CIU a dos dígitos.....	31
Tabla 5.1. Numero de nuevos registros mercantiles discriminados por código CIU a dos dígitos Municipio de Abrego.	31
Grafica 5.1. Numero de nuevos registros mercantiles discriminados por código CIU a dos dígitos Municipio de Abrego.	32

Tabla 5.2. Numero de nuevos registros mercantiles discriminados por código CIU a dos dígitos Municipio de Cáchira.	33
Grafica 5.2. Numero de nuevos registros mercantiles discriminados por código CIU a dos dígitos Municipio de Cáchira.	33
Tabla 5.3. Numero de nuevos registros mercantiles discriminados por código CIU a dos dígitos Municipio de Convención.	34
Grafica 5.3. Numero de nuevos registros mercantiles discriminados por código CIU a dos dígitos Municipio de Convención.	34
Tabla 5.4. Numero de nuevos registros mercantiles discriminados por código CIU a dos dígitos Municipio de El Carmen.	35
Grafica 5.4. Numero de nuevos registros mercantiles discriminados por código CIU a dos dígitos Municipio de El Carmen.	35
Tabla 5.5. Numero de nuevos registros mercantiles discriminados por código CIU a dos dígitos Municipio de El Tarra.	36
Grafica 5.5. Numero de nuevos registros mercantiles discriminados por código CIU a dos dígitos Municipio de El Tarra.	36
Tabla 5.6. Numero de nuevos registros mercantiles discriminados por código CIU a dos dígitos Municipio de Hacarí.....	37
Grafica 5.6. Numero de nuevos registros mercantiles discriminados por código CIU a dos dígitos Municipio de Hacarí.....	37
Tabla 5.7. Numero de nuevos registros mercantiles discriminados por código CIU a dos dígitos Municipio de La Esperanza.....	38
Grafica 5.7 Numero de nuevos registros mercantiles discriminados por código CIU a dos dígitos Municipio de La Esperanza.....	39
Tabla 5.8. Numero de nuevos registros mercantiles discriminados por código CIU a dos dígitos Municipio de La Playa de Belén.	40
Grafica 5.8. Numero de nuevos registros mercantiles discriminados por código CIU a dos dígitos Municipio de La Playa de Belén.	40
Tabla 5.9. Numero de nuevos registros mercantiles discriminados por código CIU a dos dígitos Municipio de Ocaña.	41
Grafica 5.9. Numero de nuevos registros mercantiles discriminados por código CIU a dos dígitos Municipio de Ocaña.	43
Tabla 5.10. Numero de nuevos registros mercantiles discriminados por código CIU a dos dígitos Municipio de San Calixto.....	44

Grafica 5.10. Numero de nuevos registros mercantiles discriminados por código CIU a dos dígitos Municipio de San Calixto.....	44
Tabla 5.11. Numero de nuevos registros mercantiles discriminados por código CIU a dos dígitos Municipio de Terorama.....	45
Grafica 5.11. Numero de nuevos registros mercantiles discriminados por código CIU a dos dígitos Municipio de Teorama.....	45
Tabla 5.12. Numero de nuevos registros mercantiles discriminados por código CIU a dos dígitos Municipio de Villacaro.....	46
Grafica 5.12. Numero de nuevos registros mercantiles discriminados por código CIU a dos dígitos Municipio de Villacaro.....	46
2.3.6 Total activos a nuevos registros mercantiles realizado por personas naturales.....	46
Tabla 6. Activos a nuevos registros mercantiles realizado por personas naturales.....	46
Grafica 6. Total activos a nuevos registros mercantiles realizado por personas naturales.....	47
2.3.7 Total activos a nuevos registros mercantiles realizado por personas jurídicas.....	49
Tabla 7. Activos a nuevos registros mercantiles realizado por personas jurídicas.....	49
Grafica 7. Total activos a nuevos registros mercantiles realizado por personas jurídicas.....	50
2.3.8 Total activos a nuevos registros mercantiles realizados por micro, pequeñas, medianas y grandes empresas.....	51
Tabla 8. Total activos a nuevos registros mercantiles realizados por micro, pequeñas, medianas y grandes empresas.....	51
Grafica 8. Total activos a nuevos registros mercantiles realizados por micro, pequeñas, medianas y grandes empresas.....	52
2.3.9 Total activos por CIU a nuevos registros mercantiles de la Jurisdicción de la Cámara de Comercio De Ocaña.....	52
Tabla 9.1. Total activos por CIU a nuevos registros mercantiles Municipio de Abrego.....	53
Grafica 9.1. Total activos por CIU a nuevos registros mercantiles Municipio de Abrego.....	54
Tabla 9.2. Total activos por CIU a nuevos registros mercantiles Municipio de Cáchira.....	55
Grafica 9.2. Total activos por CIU a nuevos registros mercantiles Municipio de Cáchira.....	55
Tabla 9.3. Total activos por CIU a nuevos registros mercantiles Municipio de Convención.....	56
Grafica 9.3. Total activos por CIU a nuevos registros mercantiles Municipio de Convención..	56
Tabla 9.4. Total activos por CIU a nuevos registros mercantiles Municipio de El Carmen.....	57
Grafica 9.4. Total activos por CIU a nuevos registros mercantiles Municipio El Carmen.....	57
Tabla 9.5. Total activos por CIU a nuevos registros mercantiles Municipio de Hacaré.....	58

Grafica 9.5. Total activos por CIU a nuevos registros mercantiles Municipio de Hacarí	58
Tabla 9.6. Total activos por CIU a nuevos registros mercantiles Municipio El Tarra.....	59
Grafica 9.6. Total activos por CIU a nuevos registros mercantiles Municipio El Tarra.....	59
Tabla 9.7. Total activos por CIU a nuevos registros mercantiles Municipio La Esperanza	60
Grafica 9.7. Total activos por CIU a nuevos registros mercantiles Municipio La Esperanza	61
Tabla 9.8. Total activos por CIU a nuevos registros mercantiles Municipio La Playa de Belén	61
Grafica 9.8. Total activos por CIU a nuevos registros mercantiles Municipio La Playa de Belén	62
Tabla 9.9. Total activos por CIU a nuevos registros mercantiles Municipio de Ocaña.....	62
Grafica 9.9. Total activos por CIU a nuevos registros mercantiles Municipio de Ocaña.....	66
Tabla 9.10. Total activos por CIU a nuevos registros mercantiles Municipio de San Calixto ...	67
Grafica 9.10 Total activos por CIU a nuevos registros mercantiles Municipio de de San Calixto	67
Tabla 9.11. Total activos por CIU a nuevos registros mercantiles Municipio de Teorama	68
Grafica 9.11 Total activos por CIU a nuevos registros mercantiles Municipio de de Teorama .	68
Tabla 9.12. Total activos por CIU a nuevos registros mercantiles Municipio de Villacaro	69
Grafica 9.12 Total activos por CIU a nuevos registros mercantiles Municipio de de Villacaro.	69
2.3.10 Numero de renovaciones de registros mercantiles	70
Tabla 10. Numero de renovaciones de registros mercantiles	70
Grafico 10. Numero de renovaciones de registros mercantiles	71
3. INFORMACION RELACIONADA CON LA ACTIVIDAD TURISTICA	72
3.1 Numero de nuevos inscritos en el Registro Nacional de Turismo	72
Tabla 11. Numero de nuevos inscritos en el Registro Nacional de Turismo	72
Grafica 11. Numero de nuevos inscritos en el Registro Nacional de Turismo	72
3.2 Numero de nuevos inscritos en el Registro Nacional de Turismo por actividades desempeñadas.....	73
Tabla 12. Numero de nuevos inscritos en el Registro Nacional de Turismo por categoría	73
Grafica 12. Numero de nuevos inscritos en el Registro Nacional de Turismo por categoría	73
4. INFORMACION RELACIONADA CON PROPONENTES PARA CONTRATACIÓN PÚBLICA.....	74
Tabla 13. Número de licencias de construcción.....	75

Tabla 14. Resultado promedio de las pruebas SABER	75
Tabla 15. Número de hospitales en la Ciudad de Ocaña.....	76
Tabla 16. Número de bibliotecas públicas Ciudad de Ocaña.....	76
Tabla 17. Resultado promedio de las pruebas SABER PRO	76
Tabla 18. Cantidad de homicidios Municipio de Ocaña	77
Tabla 19. Población Municipio de Ocaña	77

INTRODUCCION

El informe económico de la zona, es un estudio realizado anualmente por la Cámara de Comercio del Ocaña, teniendo como fuente de recopilación de información el conocimiento y los registros que los comerciantes de la jurisdicción hacen ante el ente cameral; que comprende geográficamente gran parte de los municipios que conforman la Provincia de Ocaña, estos municipios son Ocaña como, Abrego La Playa de Belén, Hacarí, Teorama, Convención, El Carmen, San Calixto, sumado al municipio de El Tarra ubicado en el corazón del Catatumbo colombiano y los municipios de La Esperanza, Cáchira y Villacaro que limitan con el departamento de Santander.

Este busca hacer un balance de la economía local en el año que acaba de culminar con el fin de realizar seguimiento constante al comportamiento de la economía y así brindar a la sociedad un conocimiento de interés y de utilidad, sobre todo para los tomadores de decisiones tanto en la administración pública como en el sector privado.

1. DESCRIPCIÓN DE LOS MUNICIPIOS QUE CONFORMAN LA JURISDICCIÓN DE LA CÁMARA DE COMERCIO DE OCAÑA

Según el decreto 622 de 05 de Abril de 2000, emanado por el Ministerio de desarrollo económico, en el cual fija la jurisdicción para las Cámaras de Comercio en todo el Territorio Nacional, en el artículo 34 establece que “*la jurisdicción de la Cámara de Comercio de Ocaña, comprende los municipios de Ocaña, Abrego, Cachira, San Calixto, Hacarí, El Carmen, El Tarra, La Esperanza, La Playa, Convención, Teorama y Villa Caro, en el departamento de Norte de Santander.*”¹

1.1 Municipio de Ocaña. Está ubicado del departamento de Norte de Santander, en la zona nororiental y está conectado por carreteras nacionales con Bucaramanga, Cúcuta y Santa Marta. Poblacionalmente, se constituye como el segundo municipio del departamento después de Cúcuta con 97.479 habitantes (a 2014), incluida el área rural. Su extensión territorial es de 460 km², que representa el 2,2% del departamento. Su altura máxima es de 1 202 msnm y la mínima de 761 m. Administrativamente el municipio de Ocaña se divide en 18 corregimientos: Otaré (antes Borotaré y luego Brotaré), Quebrada de la Esperanza, Mariquita, El Puente, Las Lizcas, Espíritu Santo, El Palmar, Venadillo., Las Chircas, Llano de los Trigos, Aguas Claras, La Floresta, Portachuelo, La Ermita, Agua de la Virgen, Buenavista, Pueblo Nuevo, Cerro de las Flores. Por su parte, el Casco Urbano se divide en 6 Comunas: Comuna 1 central: José Eusebio Caro (1.07 Km²), Comuna 2 nor-oriental: Cristo Rey (1.51 Km²), Comuna 3 sur-oriental: Olaya Herrera (2.63 Km²), Comuna 4 sur-occidental: Adolfo Milanés (1.07 Km²), Comuna 5: Francisco Fernández de Contreras (1.14 Km²), Comuna 6: Ciudadela Norte (0.80 Km²).²

Figura 1. Ubicación Geográfica del Municipio de Ocaña



Fuente: Wikipedia

¹ República de Colombia, Ministerio de Desarrollo Económico. Decreto 622 del 5 de abril de 2000. Disponible en internet en <http://bibliotecadigital.ccb.org.co/bitstream/handle/11520/13639/Decreto%20622%20de%202000.pdf>.

² Redacción Colectiva. Wikipedia. Ocaña (Norte de Santander). Disponible en internet en [https://es.wikipedia.org/wiki/Oca%C3%B1a_\(Norte_de_Santander\)](https://es.wikipedia.org/wiki/Oca%C3%B1a_(Norte_de_Santander)).

1.2 Municipio de Abrego. Abrego es un municipio colombiano ubicado en el departamento de Norte de Santander. Su fecha de fundación data del 12 de marzo de 1810 en terrenos donados por las hermanas Ana María y Josefa de la Encarnación Maldonado. Anteriormente se llamaba La Cruz. Limita al norte con los municipios de Ocaña, La Playa y Hacarí; al oriente con Sardinata, Bucarasica y Villa Caro; al sur con Cáchira y al occidente con La Esperanza y San Alberto, este último perteneciente al departamento del Cesar. Se encuentra ubicado en el occidente de Norte de Santander y su área total es de 141.341 km². Tiene pisos cálidos, templados, fríos así como páramo. Su precipitación media anual es de 1100 mm. Su cabecera municipal se encuentra ubicada en las coordenadas 08°0'00" norte y 73°14'00" oeste. Su altura es de 1398 m sobre el nivel del mar. Un gran parte del municipio (casi 3 mil hectáreas) forma parte del Páramo de Santurbán, fuente hídrica para Santander y Norte de Santander. Su temperatura promedio es de 21 °C y dista 26 km de Ocaña. La zona más poblada de Ábrego se localiza sobre un valle prácticamente plano. La temperatura promedio de día es de unos 21°C. Se podría decir que Ábrego tiene un clima mediterráneo seco, cálido de día, fresco de noche. Ábrego es también un territorio donde abundan las tormentas eléctricas. De hecho, el municipio es mencionado frecuentemente en las noticias regionales y nacionales por los constantes accidentes que los rayos producen, incluyendo numerosas muertes durante los últimos años.³

Figura 2. Ubicación Geográfica del Municipio de Abrego



Fuente: Wikipedia

³ Redacción Colectiva. Wikipedia. Abrego (Norte de Santander). Disponible en internet en [https://es.wikipedia.org/wiki/%C3%81brego_\(Norte_de_Santander\)](https://es.wikipedia.org/wiki/%C3%81brego_(Norte_de_Santander))

1.3 Municipio de Cáchira. Cáchira es un municipio colombiano ubicado en la región occidental del departamento de Norte de Santander, en las estribaciones de la cordillera oriental en el valle fluvial formado por la Quebrada Chorreritas y el río Cáchira del Espíritu Santo. Su población es de 17.088 habitantes, su temperatura promedio de 17°C y dista 87 kilómetros de Cúcuta, capital del departamento. Sus coordenadas son 7°44'47"N 73°03'04"O. Un gran parte del municipio (más de 9 mil hectáreas) forma parte del Páramo de Santurbán, fuente hídrica para Santander y Norte de Santander. Cáchira cuenta con dos corregimientos, La Carrera y La Vega; El municipio limita al Norte con Ábrego y Villacaro, al sur con el departamento de Santander, al oriente con Salazar y Arboledas, y al occidente con el municipio de La Esperanza; la extensión total del municipio es de 606 Km².⁴

Figura 3. Ubicación Geográfica del Municipio de Cáchira



Fuente: Fuente: Wikipedia

1.4 Municipio de San Calixto. El Municipio está localizado en la subregión occidental del Departamento de Norte de Santander. La extensión del Municipio es de 387 Km² que corresponde al 1.65% del departamento y al 5.20% de la región. La división territorial está conformada por 67 veredas, 17 corregimientos y 9 barrios. Hídricamente está bordeado por el río Catatumbo, el cual sirve de límite con los municipios de Ocaña y Teorama y tiene su desembocadura en el lago Maracaibo, Venezuela. El Clima en el que prevalecen condiciones diversas de humedad, temperatura y pluviosidad, dando como resultado una variedad importante de zonas de vida; distribuidas en dos zonas particulares como la zona del Catatumbo, donde predominan condiciones de bosque húmedo y la cabecera Municipal con un régimen climático más seco y frío.

La temperatura oscila entre los 12 y 29° centígrados, con un promedio de 23°. La población se encuentra distribuida en 17 corregimientos: Mesallana, San Javier, Casas Viejas, Vista Hermosa, Quebrada Grande, Palmarito, Algarrobos, La Quina, Banderas, San Juan, Puente

⁴ Redacción Colectiva. Wikipedia. Cachira(Norte de Santander). Disponible en internet en <https://es.wikipedia.org/wiki/C%C3%A1chira>

Real, El Caracol, Santa Catalina, Mediagüita, Guaduales, La Cristalina, San Jerónimo, y las veredas adyacentes a la cabecera Municipal.

Prevalece una tendencia de la tierra en que la mayoría de los predios (79%), están en un rango de 5 a 20 hectáreas, que son explotados en términos generales por sus propietarios en un 55% y el 45% es explotado por administradores que laboran la tierra al partir sus ganancias con sus dueños las ganancias obtenidas.⁵

Figura 4. Ubicación Geográfica del Municipio de San Calixto.



Fuente: Wikipedia.

1.5 Municipio de Hacarí. Hacarí está situado en el departamento de Norte de Santander (subregión Occidental), en el noreste del país. Se sitúa a 266 km de Cúcuta, la capital del departamento. Limita al norte con San Calixto, al sur con La Playa de Belén y Ábrego, al este con Sardinata y al oeste con San Calixto y La Playa. El municipio de Hacarí fue creado en 1930. Cuenta con siete (7) corregimientos que son: San José del Tarra, Martínez la Pelota, Astilleros, San Miguel, Maracaibo, Agua Blanca y Mesitas. Sesenta y cuatro veredas y una zona de reserva forestal. El municipio es montañoso, quebrado y posee diversidad climática y cuenta con la cuenca del río Tarra. La superficie de Hacarí es de 410 km², que representa el 1,89% del departamento. Este municipio es netamente agrícola y ganadera. Con su variedad de climas ofrece una diversidad de productos agrícolas, aunque se han disminuido la producción de algunos por el uso inadecuado de los suelos, siembra de cultivos en áreas inapropiadas, falta de vías de comunicación para repartir los productos en zonas de mercados cercanos.⁶

⁵ Alcaldía Municipal de San Calixto. Nuestro municipio. Información General. Disponible en internet en http://sancalixto-nortedesantander.gov.co/informacion_general.shtml

⁶ Redacción Colectiva. Wikipedia. Hacarí (Norte de Santander). Disponible en internet en <https://es.wikipedia.org/wiki/Hacar%C3%AD>

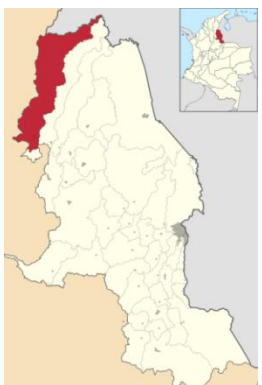
Figura 5. Ubicación Geográfica del Municipio de Hacarí.



Fuente: Wikipedia.

1.6 Municipio de El Carmen. El Carmen es está situado en el noreste del país, en el departamento de Norte de Santander. Se sitúa en las estribaciones de la Cordillera Oriental a 313 km al norte de la capital del departamento, Cúcuta. Las actividades económicas principales son aquellas relacionadas con el sector primario. Destaca la agricultura, con cultivos de café, frijol, tomate, cebolla. En los últimos años ha adquirido cierta importancia la piscicultura.⁷ Su cabecera municipal se encuentra en el piso térmico templado cuya temperatura oscila entre 17 y 24 grados centígrados con una precipitación media anual entre 1000 y 1250 mm. En el municipio se encuentran 2 de las más grandes cuencas las cuales son la gran cuenca del Magdalena y la gran cuenca del Catatumbo. El municipio limita al Norte con Venezuela, al sur con el Departamento del Cesar y el municipio de Ocaña, al Oriente con el municipio de Convención y al Occidente con el Departamento del Cesar. Tiene una extensión total: 1723 Km², de los cuales el área urbana es de 28,61645 Km² y el área rural: 1694.3835 Km². Dista de la capital del departamento 313 Km.

Figura 6. Ubicación Geográfica del Municipio de El Carmen.



Fuente: Wikipedia.

1.7 Municipio de El Tarra. El Tarra es un municipio colombiano ubicado en el departamento de Norte de Santander. Su población es de 12.766 habitantes, de los cuales

⁷ Redacción Colectiva. Wikipedia. El Carmen (Norte de Santander). Disponible en internet en [https://es.wikipedia.org/wiki/El_Carmen_\(Norte_de_Santander\)](https://es.wikipedia.org/wiki/El_Carmen_(Norte_de_Santander))

9.498 residen en la zona urbana y 3.268 en la rural. Fue fundado el 26 de noviembre de 1990. Está localizado a una altitud de 270 metros sobre el nivel del mar y su extensión es de 675 km². La temperatura media es de 28 °C. Dista 159 km de Cúcuta. Limita al norte con Tibú, al sur con San Calixto, al oriente con Tibú y al occidente con Teorama. Sus ríos son: El Catatumbo, Tarra y Orú. Es parte de la región norte del departamento. La producción agrícola se caracteriza por el cultivo del plátano, yuca, café, cacao, maíz y fríjol y la pecuaria por la cría de bovinos, porcinos y aves de corral.⁸ Administrativamente el municipio de El Tarra, está constituido por la cabecera municipal y cuatro corregimientos Orú, Filogringo, El paso y Playa Cotiza. En la cabecera están los barrios El Tarrita, Comuneros, Primero de Enero, Pueblo Nuevo y Villa nueva.⁹

Figura 7. Ubicación Geográfica del Municipio de El Tarra.



Fuente: Wikipedia.

1.8 Municipio de La Esperanza. Esta localidad fue fundada por Antonio José Rincón, en 1811, cuando uno de sus viajes a Ocaña al interior del país, se detuvo. Allí la riqueza y la belleza del paisaje lo deslumbraron. Este territorio era virgen hasta la construcción de la carretera troncal de la costa, a finales de la década de los cuarentas. Debido al desarrollo de esta vía de comunicación, se dieron los primeros asentamientos humanos, conformándose los núcleos La Esperanza y La Pedregosa, en 1950, aproximadamente. La zona urbana cuenta con 2.101 habitantes, mientras la rural cuenta con 9.573 habitantes según el DANE en el censo realizado en el año 2005. Su altitud mínima es de 90 msnm mientras que la máxima alcanza los 3200 msnm; con una temperatura promedio de 29 °C. y una extensión: 695,8 km² de los cuales 1.8 Km² pertenecen a la zona urbana y los 694 Km² restantes equivalen a la zona rural. Dista de la capital del departamento 290 Km y limita al norte con Ábrego y Departamento del Cesar, al suroccidente con los municipios del El Playón y Rionegro (Sder) y al suroriente con el municipio de Cáchira (N.S.). Gracias al relieve de su

⁸ Redacción Colectiva. Wikipedia. El tarra (Norte de Santander). Disponible en internet en https://es.wikipedia.org/wiki/El_Tarra

⁹ Alcaldía Municipal de El Tarra. Nuestro municipio. Información General. Disponible en internet en http://eltarra-nortedesantander.gov.co/informacion_general.shtml

territorio se pueden apreciar hermosos paisajes naturales y especies de flora y fauna en todos los pisos térmicos. La Esperanza es el primer municipio ganadero del departamento Norte de Santander con 73,563 cabezas de ganado y una producción lechera de 16,000 lt. diarios.¹⁰

Figura 8. Ubicación Geográfica del Municipio de La Esperanza.



Fuente: Wikipedia.

1.9 Municipio de La Playa de Belén. La Playa de Belén se encuentra en el este colombiano sobre la cordillera de los Andes, a 1450 msnm. Actualmente es Bien de Interés Cultural de Carácter Nacional, Monumento Nacional de Colombia, declarado así el 6 de mayo de 2005. Los habitantes de La Playa de Belén laboran principalmente en microempresas familiares, negocios personales y en entidades de salud y gubernamentales dentro de la cabecera municipal. En el área rural la principal actividad económica es la agricultura, también se trabaja en menor cantidad con la ganadería, criaderos de peces, cerdos, gallinas ponedoras y pollos de engorde. El centro de salud del municipio es el hospital Isabel Celis Yañez, que tiene servicio de laboratorio clínico, ambulancia, servicio de Urgencias. Destaca en el municipio la arquitectura colonial, aunque los orígenes del pueblo son posteriores. Se han desarrollado en él obras con el objetivo de restaurar el empedrado de las calles y volver a su estado original. En 1995 fue nombrado Municipio más bonito de Norte de Santander.¹¹ El territorio municipal mide 241.25 kilómetros cuadrados, distribuidos en relieves quebrados y pequeñas porciones planas. Limita por el norte con San Calixto y Hacarí; por el oriente y el sur con Abrego, y por el occidente con Ocaña. Posee los corregimientos de La Vega de San Antonio y Aspasica, poblaciones que disponen de inspecciones de policía para el control del orden público y para la atención de

¹⁰ Alcaldía Municipal de La Esperanza. Nuestro municipio. Información General. Disponible en internet en http://laesperanza-nortedesantander.gov.co/informacion_general.shtml

¹¹ Redacción Colectiva. Wikipedia. La Playa de Belén (Norte de Santander). Disponible en internet en https://es.wikipedia.org/wiki/La_Playa_de_Bel%C3%A9n

los asuntos administrativos locales. El cultivo de la cebolla es la fuente principal de sus ingresos¹²

Figura 9. Ubicación Geográfica del Municipio de La Playa de Belén.



Fuente: Wikipedia.

1.10 Municipio de Convención. Llamado así por la Convención de Ocaña. Es considerado como el mayor productor de panela del departamento. Cuenta, según cifras estimadas por el DANE, con una población de 16.605 habitantes. Se ubica a 1.076 msnm y su clima es templado. El Municipio de Convención está compuesto en su sector urbano Municipal por 25 barrios. El territorio de Convención está influenciado en buena parte por la región de Catatumbo y su clima y altitud son propicios para la producción agrícola y el cultivo de la ladera, en particular café y caña, condiciones que son aprovechadas al máximo por sus gentes.¹³ Limita por el norte con Venezuela, por el sur con Ocaña y González, Departamento del Cesar, por el oriente con Teorama y por el occidente con el Carmen y departamento del Cesar. Su extensión total es de 829 Km² de los cuales 1.5 Km² hacen referencia al área urbana y 827.5 Km² al área rural.

El municipio por ser en un alto porcentaje rural, sus actividades económicas están sustentadas en la agricultura, la ganadería, la cría de especies menores y el comercio de una parte de la producción, este se presenta en la cabecera Municipal y en los centros poblados. Las actividades agrícolas más importantes son la caña panelera, el café, cacao, yuca, plátano, tomate, cebolla, cebollina, fríjol, maíz, frutales y los cultivos ilícitos. La ganadería es extensiva y de muy buena producción.

El sector agroindustrial es muy importante para la economía de Convención, especialmente en la producción de panela, convirtiendo el Municipio en el primer productor a nivel Departamental, el comercio está representado por pequeños establecimientos que abastecen

¹² Alcaldía Municipal de La Playa de Belén. Nuestro municipio. Información General. Disponible en internet en http://laplayadebelen-nortedesantander.gov.co/informacion_general.shtml

¹³ Redacción Colectiva. Wikipedia. Convención (Norte de Santander). Disponible en internet en [https://es.wikipedia.org/wiki/Convenci%C3%B3n_\(Norte_de_Santander\)](https://es.wikipedia.org/wiki/Convenci%C3%B3n_(Norte_de_Santander))

a la población de víveres, y demás productos de consumo masivo que traen en su mayoría de otros municipios.¹⁴

Figura 10. Ubicación Geográfica del Municipio de Convención.



Fuente: Wikipedia.

1.11 Municipio de Teorama. Teorama es un municipio colombiano ubicado en el departamento de Norte de Santander. Su población asciende a 21.524 habitantes. Dista 238 km de Cúcuta, capital del departamento. Limita con la República de Venezuela y el Municipio de Convención por el norte, con el municipio de Ocaña por el sur; con los Municipios de él Tarra, Tibú y San Calixto por el oriente y con el municipio de Convención por el Occidente. Se constituye en el primer renglón de la economía del municipio. Productos como la piña, el café, cacao, caña panelera, frijol, maíz y plátano, destacan en la producción agrícola de éste; así mismo, la producción de frutas como cítricos (naranja y mandarina), se constituyen en otra fuente importante de ingresos.¹⁵

Figura 11. Ubicación Geográfica del Municipio de Teorama.



Fuente: Wikipedia.

¹⁴ Alcaldía Municipal de Convención. Nuestro municipio. Información General. Disponible en internet en http://convencion-nortedesantander.gov.co/informacion_general.shtml

¹⁵ Redacción Colectiva. Wikipedia. Teorama (Norte de Santander). Disponible en internet en [https://es.wikipedia.org/wiki/Teorama_\(Norte_de_Santander\)](https://es.wikipedia.org/wiki/Teorama_(Norte_de_Santander))

1.12 Municipio de Villacaro. Villacaro está ubicado en una pequeña meseta de la Cordillera Oriental rodeada de páramos por sus cuatro puntos cardinales. Tiene una extensión de 402 Km², de los cuales 0,36 Km² son urbanos, pertenece a la cuenca del Catatumbo y a las subcuencas de los ríos Sardinata y Tarra. El municipio se encuentra rodeado por cuatro (4) elevaciones montañosas como son el Espartillo, la Ovejera, el cerro de Cachiri y las Bartolas. A pesar de la distancia con la capital del departamento, por medio de las dos vías existentes, se comunica al interior del país pasando por el municipio de Cáchira, La Esperanza, Bucaramanga, Bogotá; la otra vía conduce hacia la costa pasando por Alto el Pozo, Ocaña y la Costa Caribe. Su territorio quebrado ubicado en la cordillera oriental, permite que sus límites sean con los Municipios de: Abrego por el Norte, con Bucarasica por el Nororiente, Cáchira por el Sur, Salazar por el Sur Oriente, con Lourdes y Gramalote por el Oriente y por el Occidente con Abrego. La economía está basada en la producción y comercialización de ganado bovino, leche y sus derivados (queso, mantequilla), la siembra y comercialización de café, plátano, frijol, yuca, cebolla, mora, caña, maíz, arracacha, tomate de árbol, duraznos y pequeñas siembras que utilizan para su sustento diario.

Figura 12. Ubicación Geográfica del Municipio de Villacaro



Fuente: Wikipedia.

2. INFORMACION RELACIONADA CON EL PRESUPUESTO MUNICIPAL DE OCAÑA, SEDE PRINCIPAL DE LA CAMARA DE COMERCIO DE OCAÑA

2.1 INFORMACIÓN GENERAL DE OCAÑA.

Ocaña está situada a 8° 14' 15" Latitud Norte y 73° 2' 26" Longitud Oeste y su altura sobre el nivel del mar es de 1.202 m. La superficie del municipio es 460Km², los cuales representan el 2,2% del departamento. La Provincia de Ocaña tiene un área de 8.602 km². Posee una altura máxima de 2.065 m sobre el nivel del mar y una mínima de 761 m sobre el nivel del mar.

2.1.1 Límites del municipio

- Límites Departamentales La interacción de los aspectos ambientales, económicos y sociales del territorio constituye la base primordial para establecer el uso, ocupación y aprovechamiento del suelo; además de la caracterización y valoración de los ecosistemas como base para la zonificación ambiental y el establecimiento del uso sostenible de la tierra.
 - Por el Norte. Limita con el municipio de González (Departamento del Cesar).
 - Por el Occidente. Limita con el municipio de Río de Oro (Departamento del Cesar).
 - Por el sur. Limita con el municipio de San Martín (Departamento del Cesar).
- Límites Municipales
 - Por el Oriente. Limita con los municipios de San Calixto, La Playa y Abrego.
 - Por el Norte. Limita con los municipios de Teorama, Convención y El Carmen.
 - Por el sur. Limita con el municipio de Abrego.

2.1.2 Extensión del municipio

Extensión total: 672.27 Km²

Extensión área urbana: 6.96 Km²

Extensión área rural: 620.76 Km²

2.1.3 Producción agrícola. Este sistema de producción predomina en zonas de tierras quebradas a planas, precipitaciones entre 800 y 2.500 mm anuales, el uso del suelo se encuentra bajo agricultura intensiva en especial cebolla Ocañera en relevo con frijol y/o rotación con tomate, que representan el 94.30% del área sembrada; Otro tipo de utilización lo constituye pequeñas áreas de cultivos permanentes de café, frutales y pastos, y semipermanentes de caña, piña, plátano y yuca.

- Producción Pecuaria
 - Ganadería. La explotación ganadera en el municipio de Ocaña es de tipo extensivo no tecnificada. Actualmente existe una población de 5.492 de cabezas en la cual se estima que un 70 % corresponde al sistema de doble propósito.
 - Avicultura. La avicultura es una actividad importante en el municipio. De acuerdo con cifras de la URPA, la población avícola actual es de 100.000 aves de los cuales el 60% corresponde a aves de postura y reproducción y el 40% a pollos de engorde. Esta actividad se concentra principalmente en el corregimiento de Venadillo, las veredas Guayabal, Aguas Claras y la Rinconada.
 - Piscicultura. En la actualidad se está implementando el cultivo de las especies de mojarra roja, cachama, carpa y bocachico en forma intensiva a través de la oficina de la UMATA, sirviendo de puente con la Comunidad para la compra y la Asistencia Técnica para la producción.

2.1.4 Vías de Comunicación.

- Aéreas: Existe el aeropuerto de Ocaña, llamado Aguas Claras
- Terrestres. Ocaña posee dos vías de acceso importantes, la primera es tomando una desviación de la troncal del Magdalena hacia el oriente a la altura de Aguachica-Cesar, y la segunda, es desde la Capital del departamento, Cúcuta y la cual el recorrido puede durar alrededor de 4 horas y media.
- Fluviales: El municipio no cuenta con accesos fluviales.¹⁶

¹⁶ Alcaldía Municipal de Ocaña. Nuestro municipio. Información General. Disponible en internet en http://ocana-nortedesantander.gov.co/informacion_general.shtml

2.2 INFORMACIÓN RELACIONADA CON PRESUPUESTO

Cuadro 1. Información relacionada con el presupuesto del Municipio de Ocaña

NOMBRE INDICADOR POR MUNICIPIO	DEFINICIÓN INDICADOR	ASPECTO QUE CAPTURA EL INDICADOR	PERIODICIDAD DEL INDICADOR
VR PRESUPUESTO PÚBLICO - OCAÑA N.S. EN MILES DE PESOS	84.004	TOTAL INGRESOS DEL PRESUPUESTO	AÑO 2017
VR. TOTAL GASTOS DE INVERSIÓN EN EDUCACIÓN OCAÑA N.S. EN MILES EN MILES DE PESOS	4.684	PROGRAMA DE EDUCACIÓN	AÑO 2017
VR. TOTAL GASTOS DE INVERSIÓN EN SALUD OCAÑA N.S. EN MILES DE PESOS	52.313	GASTO FONDO LOCAL DE SALUD	AÑO 2017
VR. TOTAL GASTOS DE INFRAESTRUCTURA OCAÑA N.S. EN MILES DE PESOS	2363	GASTO: PROYECTO TRANSPORTE	AÑO 2017

Fuente: Municipio de Ocaña, Secretaria de hacienda municipal. Ocaña, Enero 2018

2.3 INFORMACIÓN RELACIONADA CON LA ACTIVIDAD REGISTRAL

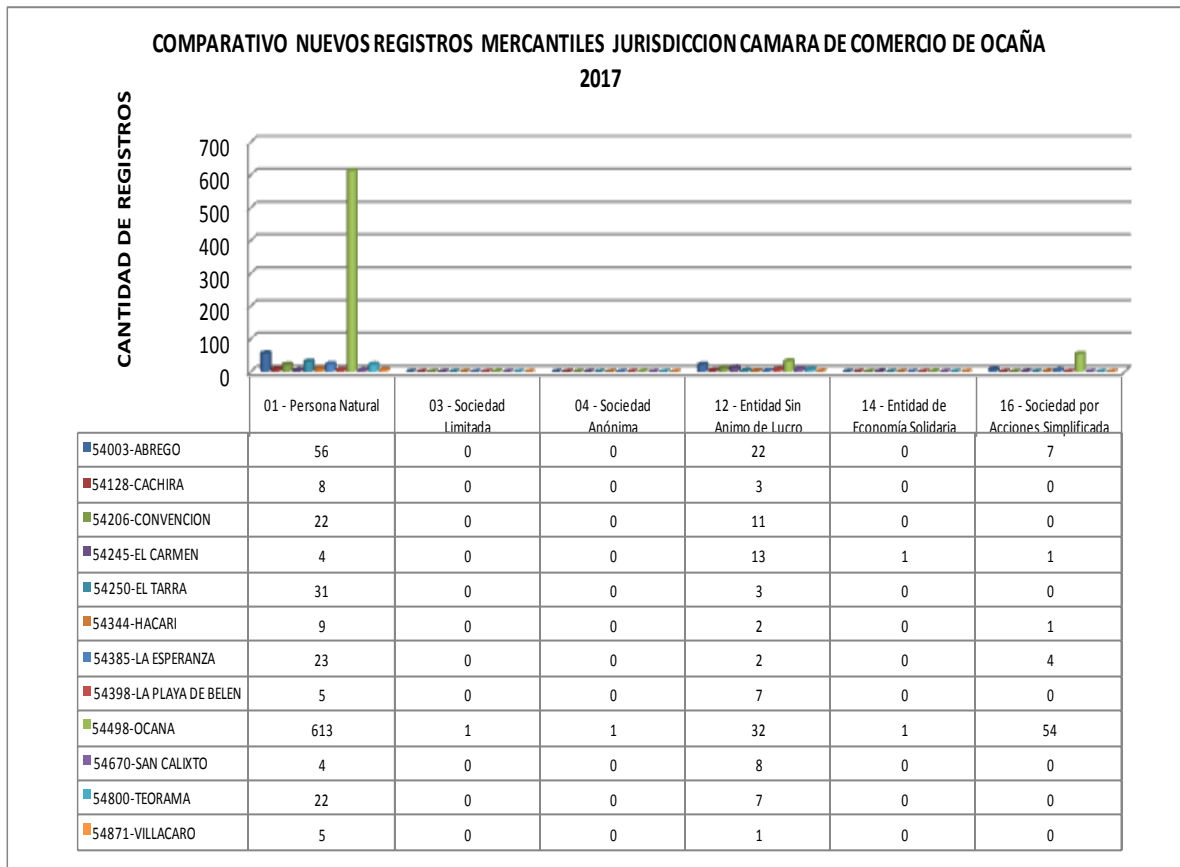
2.3.1 Numero de nuevos registros mercantiles.

Tabla 1. Nuevos registros mercantiles jurisdicción Cámara de Comercio de Ocaña.

Organizacion	54003-ABREGO	54128-CACHIRA	54206-CONVENCIÓN	54245-EL CARMEN	54250-EL TARRA	54344-HACARI	54385-LA ESPERANZA	54398-LA PLAYA DE BELEN	54498-OCANA	54670-SAN CALIXTO	54800-TEORAMA	54871-VILLACARO
01 - Persona Natural	56	8	22	4	31	9	23	5	613	4	22	5
03 - Sociedad Limitada	0	0	0	0	0	0	0	0	1	0	0	0
04 - Sociedad Anónima	0	0	0	0	0	0	0	0	1	0	0	0
12 - Entidad Sin Animo de Lucro	22	3	11	13	3	2	2	7	32	8	7	1
14 - Entidad de Economía Solidaria	0	0	0	1	0	0	0	0	1	0	0	0

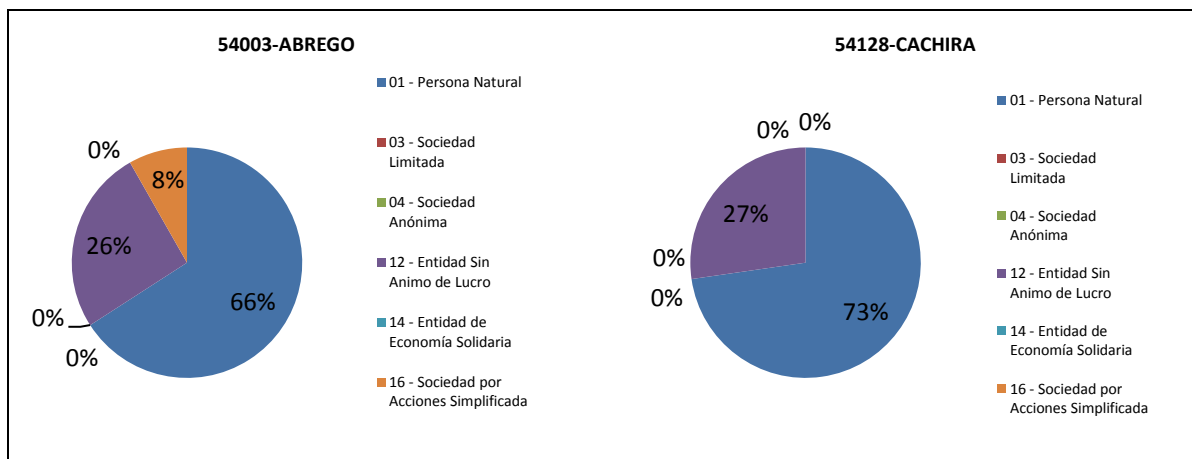
Fuente: Cámara de Comercio de Ocaña, Enero 2018.

Grafica 1. Comparativo nuevos registros mercantiles jurisdicción Cámara de Comercio de Ocaña.



Fuente: Cámara de Comercio de Ocaña, Enero 2018

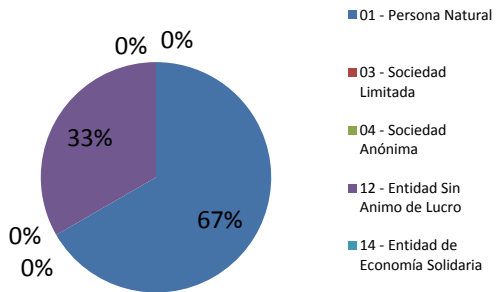
Grafica 2. Participación porcentual de los nuevos registros mercantiles por municipios de la jurisdicción Cámara de Comercio de Ocaña.



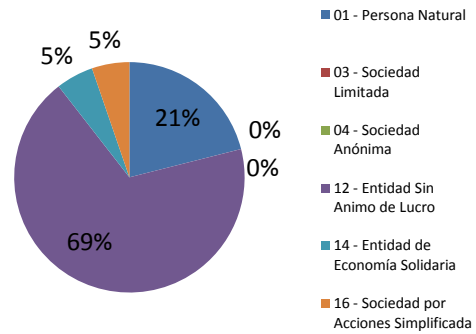


Continuación Grafica 2.

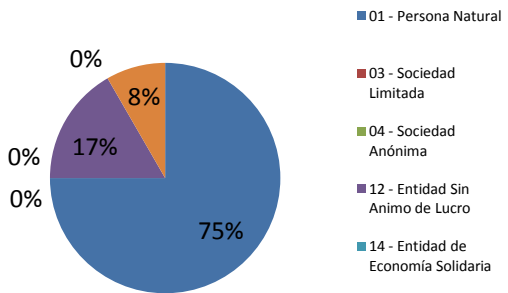
54206-CONVENCION



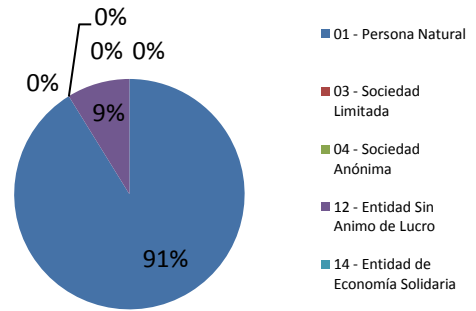
54245-EL CARMEN



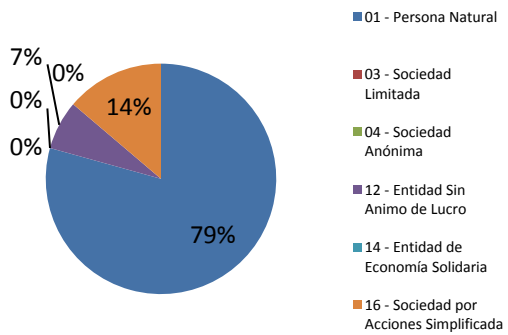
54344-HACARI



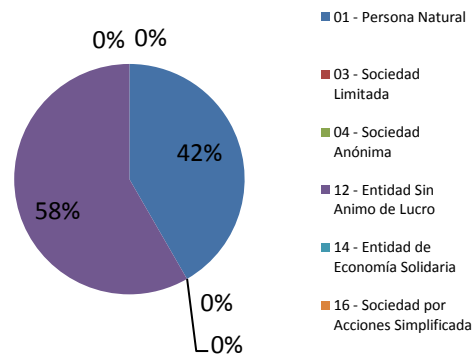
54250-EL TARRA



54385-LA ESPERANZA

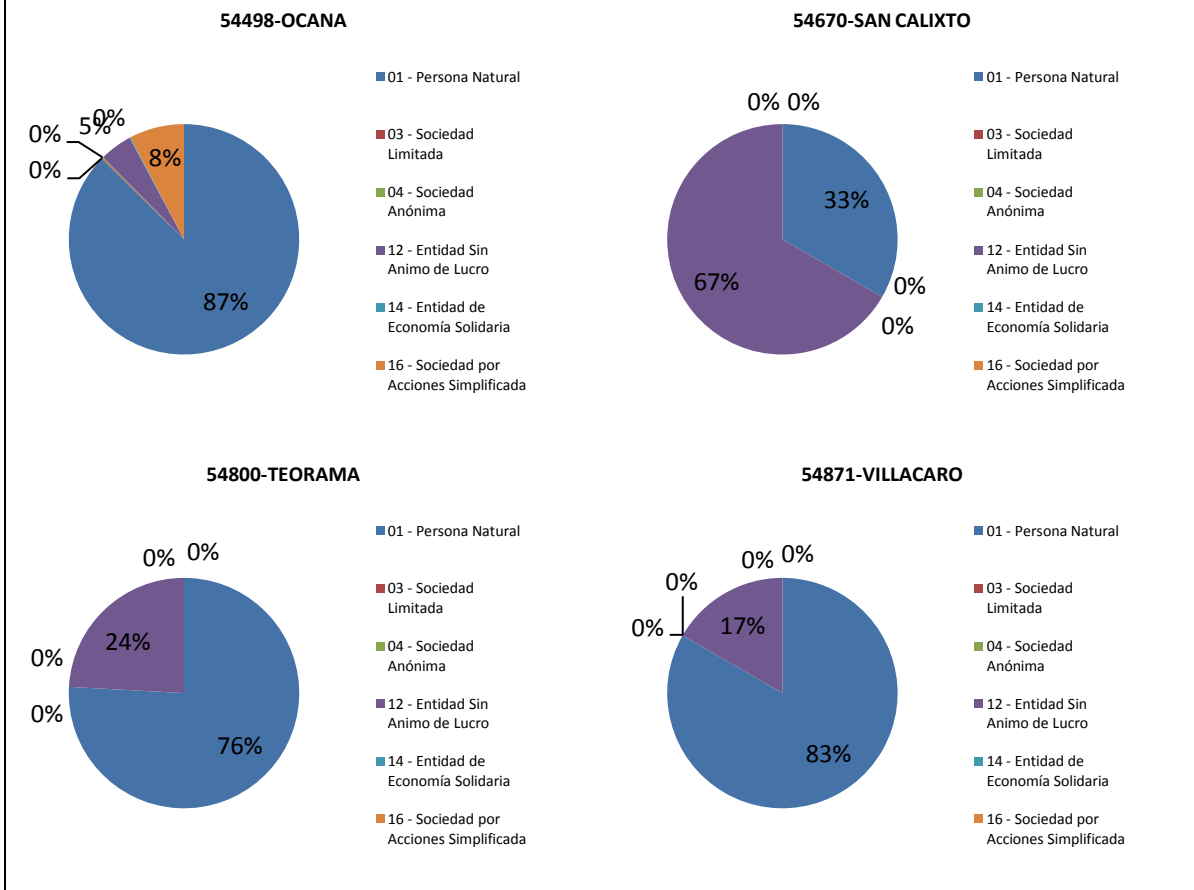


54398-LA PLAYA DE BELEN





Continuación Grafica 2.



Fuente: Cámara de Comercio de Ocaña, Enero 2018

Estando ubicados en una región no pobre, sino empobrecida por la constante histórica del orden público alterado y sus terribles consecuencias económicas, por ser una zona de agricultura tradicional y carecer de industrias, amén de la desaceleración de la economía nacional, nos parece que la cifra de 982 matriculados no es una buena cifra. Se debe tener en cuenta que esta cifra puede aumentarse más, con los que abren nuevos establecimientos comerciales sin matricularse en el RUES. Contradictorio, los números de matriculados aquí reflejados, con las vivencias cotidianas que reflejan el mercado local y la queja de los comerciantes por la falta de ventas.

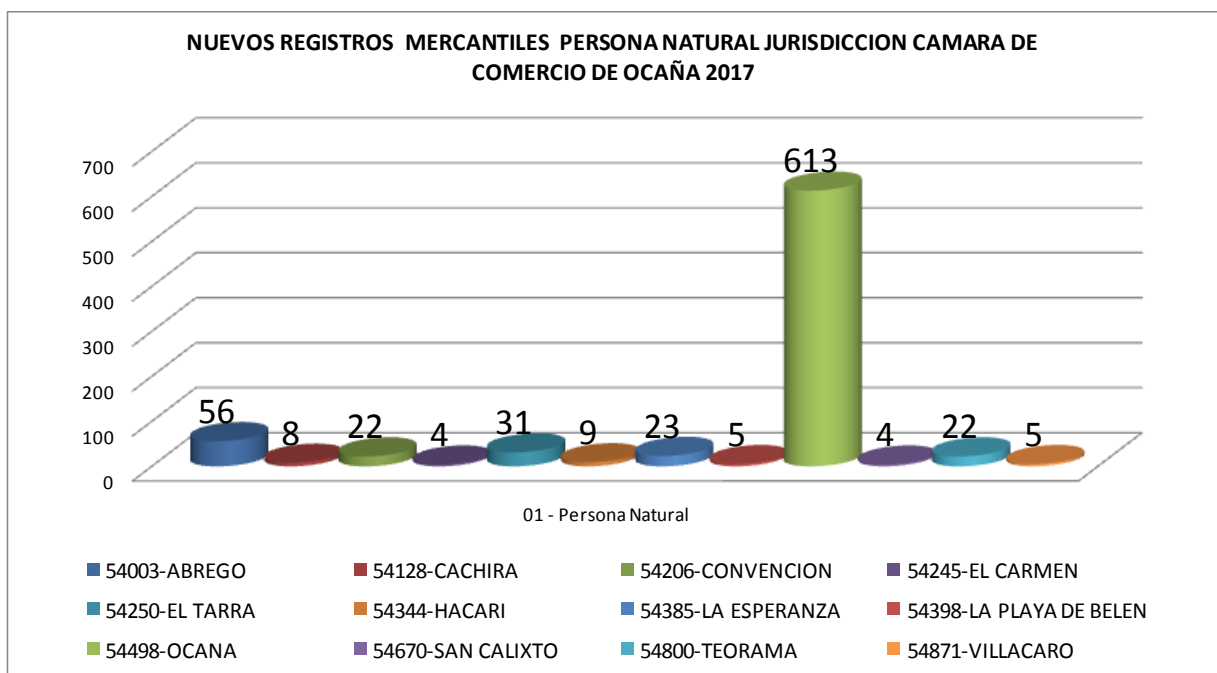
2.3.2 Numero de nuevos registros mercantiles por personas naturales

Tabla 2. Nuevos registros mercantiles por personas naturales.

Organizacion	54003-ABREGO	54128-CACHIRA	54206-CONVENCION	54245-EL CARMEN	54250-EL TARRA	54344-HACARI	54385-LA ESPERANZA	54398-LA PLAYA DE BELEN	54498-OCANA	54670-SAN CALIXTO	54800-TEORAMA	54871-VILLACARO	Total
01 - Persona Natural	56	8	22	4	31	9	23	5	613	4	22	5	802

Fuente: Cámara de Comercio de Ocaña, Enero 2018

Grafica 3. Nuevos registros mercantiles por personas naturales.



Fuente: Cámara de Comercio de Ocaña, Enero 2018

Este numeral refleja la realidad de nuestra economía local, en donde predomina la individualidad mercantil más que los entes societarios; el grueso del movimiento económico regional es predominado por el comercio que de lejos desplaza la industria y los servicios. Desbordante que la ciudad de Ocaña matricule 613 personas naturales del total de los 802 por la jurisdicción, afirmándonos esta cifra la caótica situación que padecen nuestros municipios, en especial los ubicados en la zona del Catatumbo.

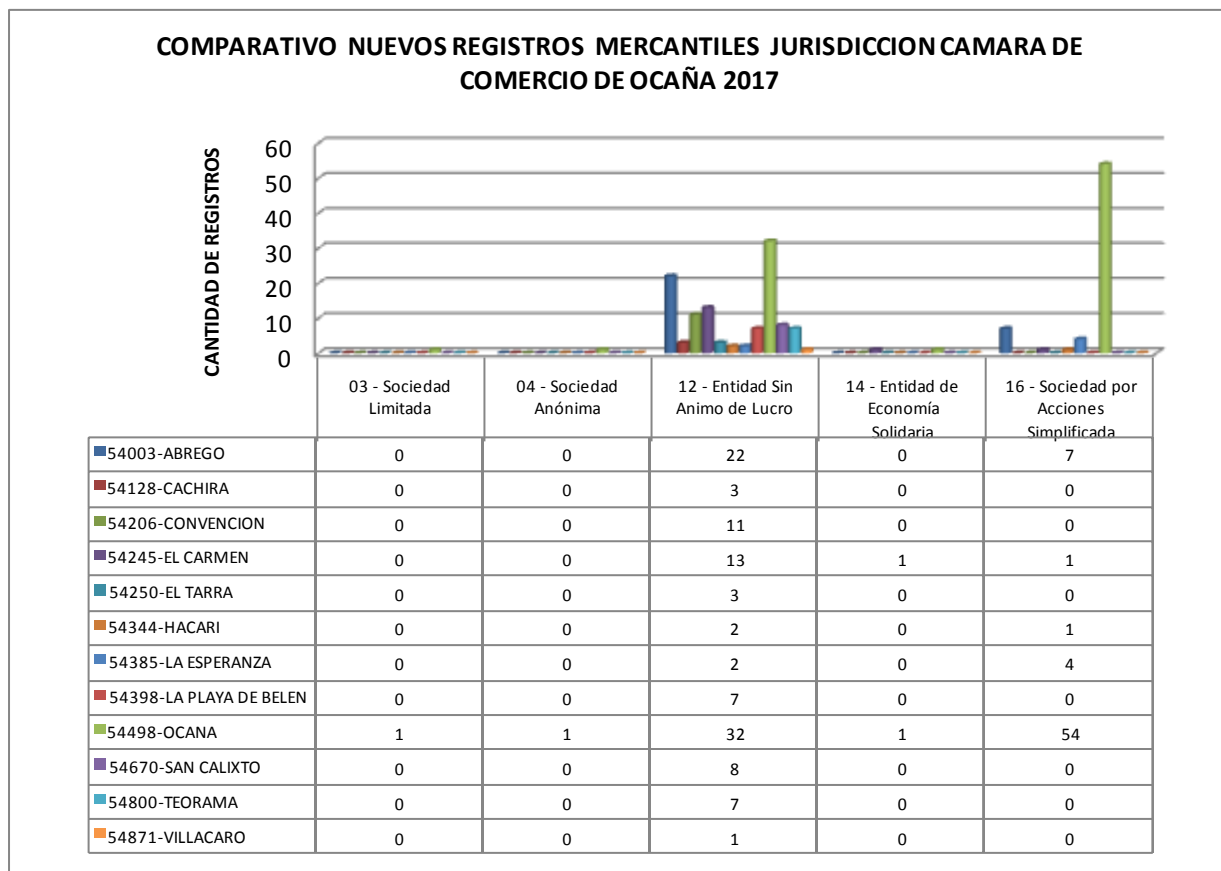
2.3.3 Numero de nuevos registros mercantiles por personas jurídicas

Tabla 3. Nuevos registros mercantiles por personas jurídicas.

Organizacion	54003-ABREGO	54128-CACHIRA	54206-CONVENCI ON	54245-EL CARMEN	54250-EL TARRA	54344- HACARI	54385-LA ESPERANZA	54398-LA PLAYA DE BELEN	54498- OCANA	54670-SAN CALIXTO	54800- TEORAMA	54871- VILLACARO	Total
03- Sociedad Limitada	0	0	0	0	0	0	0	0	1	0	0	0	1
04- Sociedad Anónima	0	0	0	0	0	0	0	0	1	0	0	0	1
12- Entidad Sin Animo de Lucro	22	3	11	13	3	2	2	7	32	8	7	1	111
14- Entidad de Economía Solidaria	0	0	0	1	0	0	0	0	1	0	0	0	2
16- Sociedad por Acciones Simplificada	7	0	0	1	0	1	4	0	54	0	0	0	67

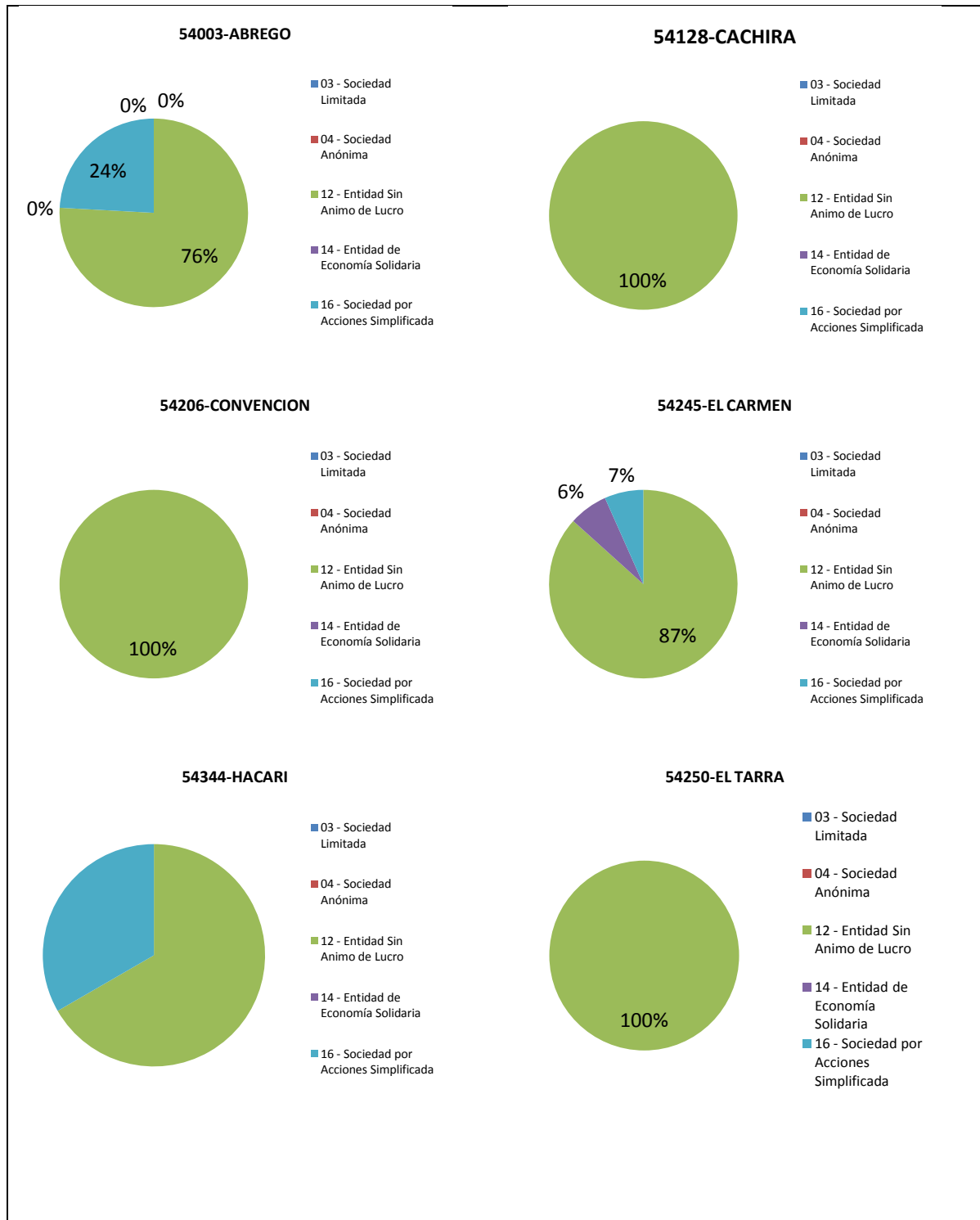
Fuente: Cámara de Comercio de Ocaña, Enero 2018

Grafica 4. Nuevos registros mercantiles por personas jurídicas.



Fuente: Cámara de Comercio de Ocaña, Enero 2018

Grafica 5. Participación porcentual de los nuevos registros mercantiles por personas jurídicas discriminados por municipios de la Jurisdicción de la Cámara de Comercio de Ocaña.





Continuación Gráfica 5.



Fuente: Cámara de Comercio de Ocaña, Enero 2018

Se complementa tabla No. 2, al manifestar que por tradición, pero especialmente por la dinámica del mercado regional, es superado la cantidad de nuevas personas jurídicas en un 345% por las nuevas personas naturales; pero más preocupante aún que del total (182) de

nuevas personas jurídicas, 111 son entidades sin ánimo de lucro, dejando solo 71 en el mercado económico y mostrando la debilidad empresarial de la región; pues encontramos en nueve municipios de los doce, cero creación de sociedades mercantiles. Ahora bien hemos observado aumento de constituciones de entidades sin ánimo de lucro, en los municipios de la jurisdicción, direccionados y con la mira, en los resultados de los acuerdos de la Habana y la posibilidad de fomentar el desarrollo en sus comunidades o en algunos casos oportunidades laborales pregonados por el Gobierno Nacional.

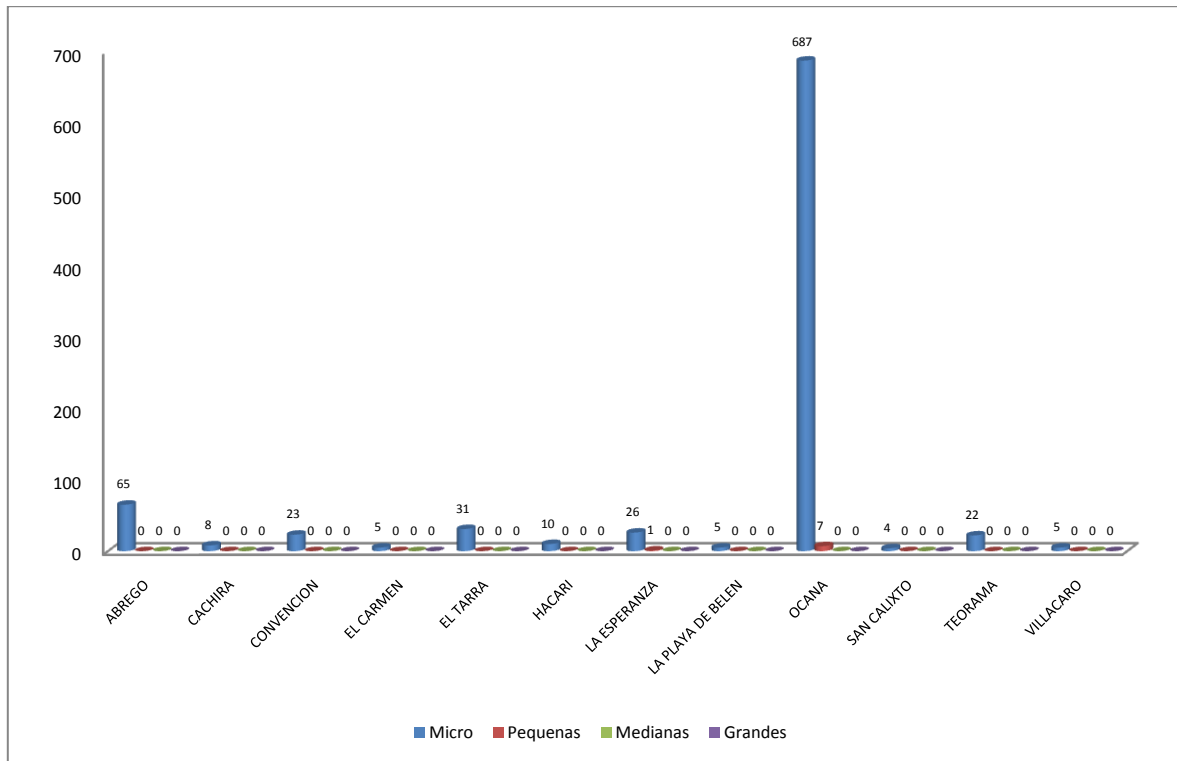
2.3.4 Numero de nuevos registros mercantiles realizados por micro, pequeñas, medianas y grandes empresas.

Tabla 4. Nuevos registros mercantiles realizados por micro, pequeñas, medianas y grandes empresas.

Municipio	Micro	Pequeñas	Medianas	Grandes
ABREGO	65	0	0	0
CACHIRA	8	0	0	0
CONVENCION	23	0	0	0
EL CARMEN	5	0	0	0
EL TARRA	31	0	0	0
HACARI	10	0	0	0
LA ESPERANZA	26	1	0	0
LA PLAYA DE BELEN	5	0	0	0
OCANA	687	7	0	0
SAN CALIXTO	4	0	0	0
TEORAMA	22	0	0	0
VILLACARO	5	0	0	0

Fuente: Cámara de Comercio de Ocaña, Enero 2018

Grafica 6. Nuevos registros mercantiles realizados por micro, pequeñas, medianas y grandes empresas.



Fuente: Cámara de Comercio de Ocaña, Enero 2018

El total de las 891 empresas creadas en el 2017, por su tamaño, están ubicadas en el rango microempresa, observando con ello que el impacto en la economía es leve y se convierte en economía de subsistencia y poca generación de empleo pues son empresas en su gran mayoría de carácter familiar. No puede existir con este indicador, pretensiones de solidez económica en la región.



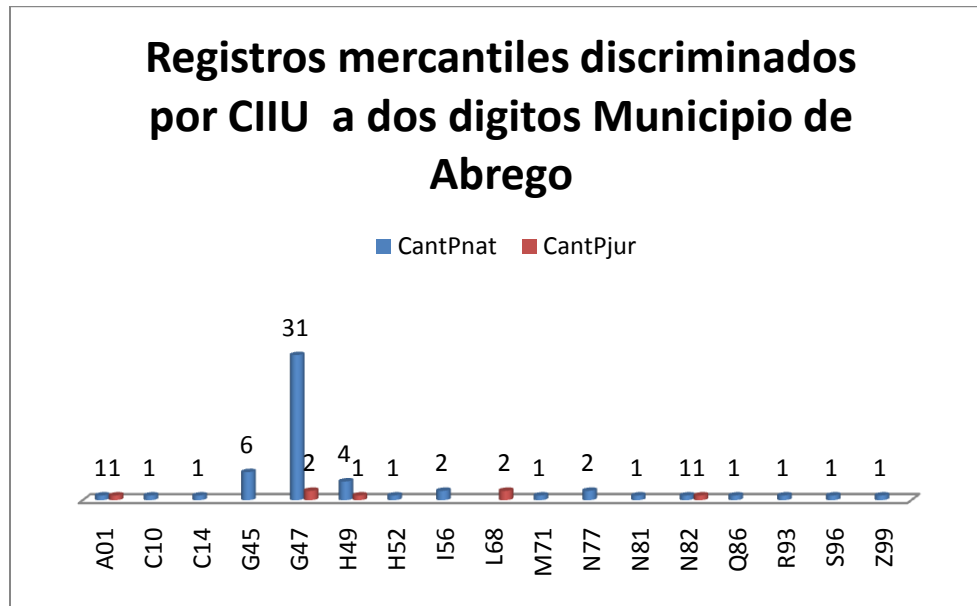
2.3.5 Numero de nuevos registros mercantiles discriminados por código CIU a dos dígitos.

Tabla 5.1. Numero de nuevos registros mercantiles discriminados por código CIU a dos dígitos Municipio de Abrego.

GrupoCiu	Descripción	CantPnat	CantPjur
A01	Agricultura ganadería caza y actividades de servicios conexas	1	1
C10	Elaboración de productos alimenticios	1	
C14	Confección de prendas de vestir	1	
G45	Comercio mantenimiento y reparación de vehículos automotores y motocicletas sus partes piezas y accesorios	6	
G47	Comercio al por menor (incluso el comercio al por menor de combustibles) excepto el de vehículos automotores y motocicletas	31	2
H49	Transporte terrestre transporte por tuberías	4	1
H52	Almacenamiento y actividades complementarias al transporte	1	
I56	Actividades de servicios de comidas y bebidas	2	
L68	Actividades inmobiliarias		2
M71	Actividades de arquitectura e ingeniería ensayos y análisis técnicos	1	
N77	Actividades de alquiler y arrendamiento	2	
N81	Actividades de servicios a edificios y paisajismo(jardines zonas verdes)	1	
N82	Actividades administrativas y de apoyo de oficina y otras actividades de apoyo a las empresas	1	1
Q86	Actividades de atención de la salud humana	1	
R93	Actividades deportivas y actividades recreativas y de esparcimiento	1	
S96	Otras actividades de servicios personales	1	
Z99	No clasificados	1	

Fuente: Cámara de Comercio de Ocaña, Enero 2018

Grafica 5.1. Numero de nuevos registros mercantiles discriminados por código CIU a dos dígitos Municipio de Abrego.



Fuente: Cámara de Comercio de Ocaña, Enero 2018

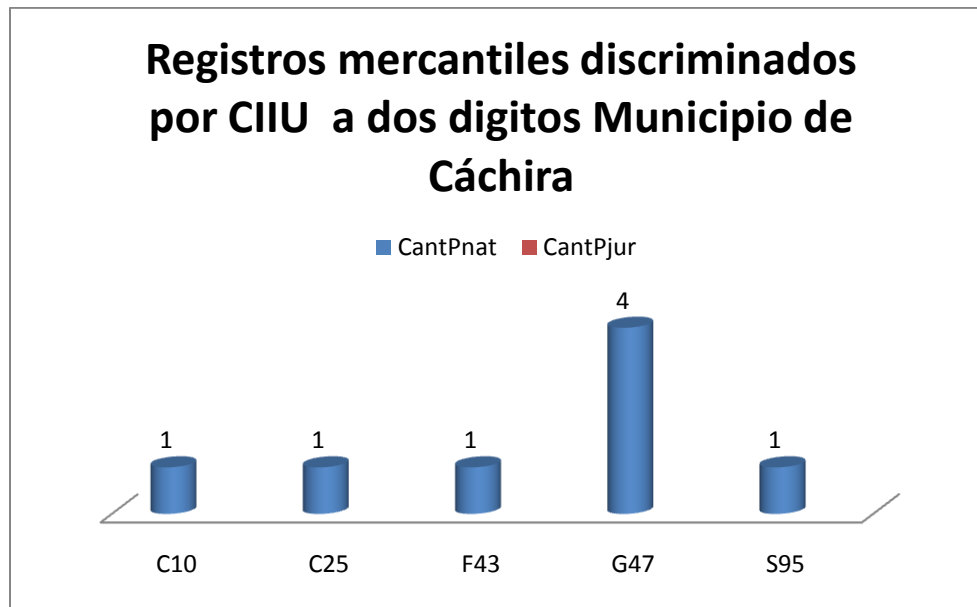
De las 56 nuevas empresas matriculadas en el año 2017, 33 se ubican en la actividad de comercio al por menor y 31 fueron inscritas por personas naturales; es esta una constante en todos los municipios a excepción de la ciudad de Ocaña. Puede uno pensar que si bien es cierto que se encuentran estos establecimientos en el comercio formal, la robustez de una economía la generan las sociedades mercantiles, no existiendo esa vocación en nuestra zona jurisdiccional.

Tabla 5.2. Numero de nuevos registros mercantiles discriminados por código CIU a dos dígitos Municipio de Cáchira.

GrupoCiu	Descripción	CantPnat	CantPjur
C10	Elaboración de productos alimenticios	1	
C25	Fabricación de productos elaborados de metal excepto maquinaria y equipo	1	
F43	Actividades especializadas para la construcción de edificios y obras de ingeniería civil	1	
G47	Comercio al por menor (incluso el comercio al por menor de combustibles) excepto el de vehículos automotores y motocicletas	4	
S95	Mantenimiento y reparación de computadores efectos personales y enseres domésticos	1	

Fuente: Cámara de Comercio de Ocaña, Enero 2018

Grafica 5.2. Numero de nuevos registros mercantiles discriminados por código CIU a dos dígitos Municipio de Cáchira.



Fuente: Cámara de Comercio de Ocaña, Enero 2018

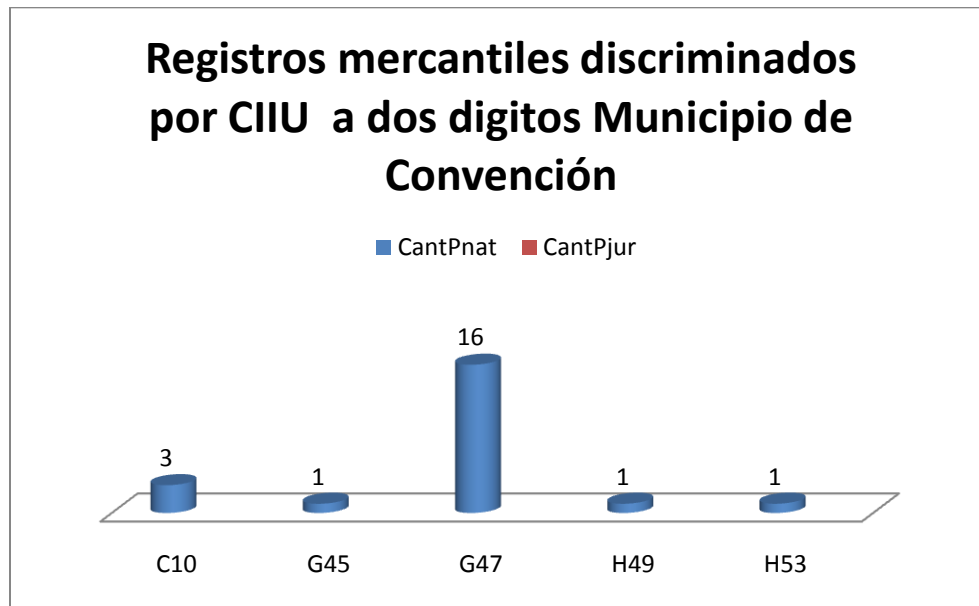
Solo 8 personas naturales, se matriculan en el año 2017 y 4 de ellas en el comercio al por menor. Puede uno pensar que si bien es cierto que se encuentran estos establecimientos en el comercio formal, la robustez de una economía la generan las sociedades mercantiles, no existiendo esa vocación en nuestra zona jurisdiccional.

Tabla 5.3. Numero de nuevos registros mercantiles discriminados por código CIU a dos dígitos Municipio de Convención.

GrupoCiiu	Descripción	CantPnat	CantPjur
C10	Elaboración de productos alimenticios	3	
G45	Comercio mantenimiento y reparación de vehículos automotores y motocicletas sus partes piezas y accesorios	1	
G47	Comercio al por menor (incluso el comercio al por menor de combustibles) excepto el de vehículos automotores y motocicletas	16	
H49	Transporte terrestre transporte por tuberías	1	
H53	Correo y servicios de mensajería	1	

Fuente: Cámara de Comercio de Ocaña, Enero 2018

Grafica 5.3. Numero de nuevos registros mercantiles discriminados por código CIU a dos dígitos Municipio de Convención.



Fuente: Cámara de Comercio de Ocaña, Enero 2018

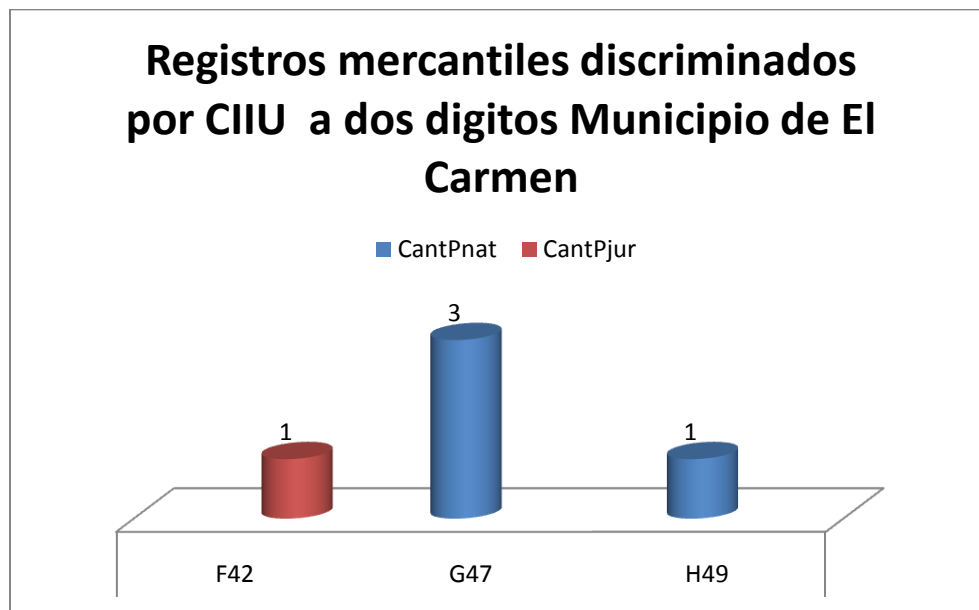
22 personas naturales, se matriculan y 16 lo hacen en comercio al por menor, pero inscriben 3 en la elaboración de productos alimentarios rompiendo con la tradicional clasificación de actividad económica. Puede uno pensar que si bien es cierto que se encuentran estos establecimientos en el comercio formal, la robustez de una economía la generan las sociedades mercantiles, no existiendo esa vocación en nuestra zona jurisdiccional.

Tabla 5.4. Numero de nuevos registros mercantiles discriminados por código CIU a dos dígitos Municipio de El Carmen.

GrupoCiiu	Descripción	CantPnat	CantPjur
F42	Obras de ingeniería civil		1
G47	Comercio al por menor (incluso el comercio al por menor de combustibles) excepto el de vehículos automotores y motocicletas	3	
H49	Transporte terrestre transporte por tuberías	1	

Fuente: Cámara de Comercio de Ocaña, Enero 2018

Grafica 5.4. Numero de nuevos registros mercantiles discriminados por código CIU a dos dígitos Municipio de El Carmen.



Fuente: Cámara de Comercio de Ocaña, Enero 2018

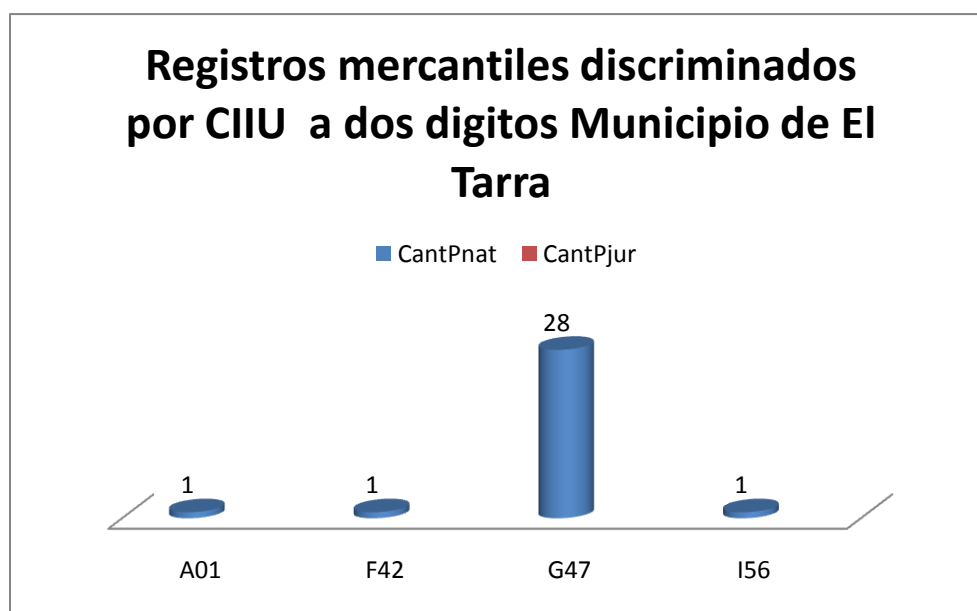
Inscriben una sociedad y 4 personas naturales en el año 2017, siendo muy pobre la dinámica económica registrable. Puede uno pensar que si bien es cierto que se encuentran estos establecimientos en el comercio formal, la robustez de una economía la generan las sociedades mercantiles, no existiendo esa vocación en nuestra zona jurisdiccional.

Tabla 5.5. Numero de nuevos registros mercantiles discriminados por código CIU a dos dígitos Municipio de El Tarra.

GrupoCiiu	Descripción	CantPnat	CantPjur
A01	Agricultura ganadería caza y actividades de servicios conexas	1	
F42	Obras de ingeniería civil	1	
G47	Comercio al por menor (incluso el comercio al por menor de combustibles) excepto el de vehículos automotores y motocicletas	28	
I56	Actividades de servicios de comidas y bebidas	1	

Fuente: Cámara de Comercio de Ocaña, Enero 2018

Grafica 5.5. Numero de nuevos registros mercantiles discriminados por código CIU a dos dígitos Municipio de El Tarra.



Fuente: Cámara de Comercio de Ocaña, Enero 2018

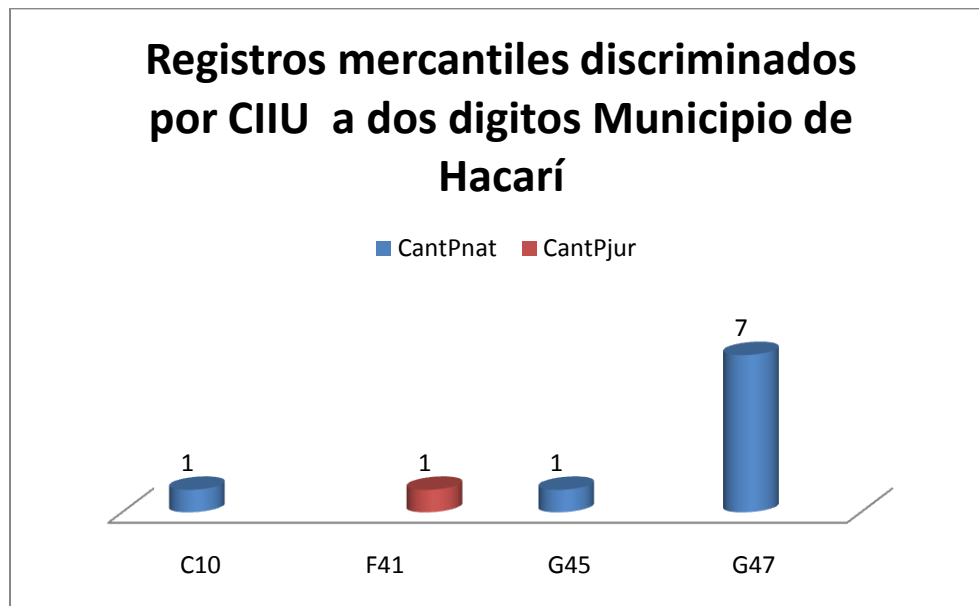
28 de las 31 personas naturales nuevas en el año 2017, pertenecen a la actividad económica de comercio al por menor, constante que se presenta en nuestra zona. Puede uno pensar que si bien es cierto que se encuentran estos establecimientos en el comercio formal, la robustez de una economía la generan las sociedades mercantiles, no existiendo esa vocación en nuestra zona jurisdiccional.

Tabla 5.6. Numero de nuevos registros mercantiles discriminados por código CIU a dos dígitos Municipio de Hacarí.

GrupoCiu	Descripción	CantPnat	CantPjur
C10	Elaboración de productos alimenticios	1	
F41	Construcción de edificios		1
G45	Comercio mantenimiento y reparación de vehículos automotores y motocicletas sus partes piezas y accesorios	1	
G47	Comercio al por menor (incluso el comercio al por menor de combustibles) excepto el de vehículos automotores y motocicletas	7	

Fuente: Cámara de Comercio de Ocaña, Enero 2018

Grafica 5.6. Numero de nuevos registros mercantiles discriminados por código CIU a dos dígitos Municipio de Hacarí.



Fuente: Cámara de Comercio de Ocaña, Enero 2018

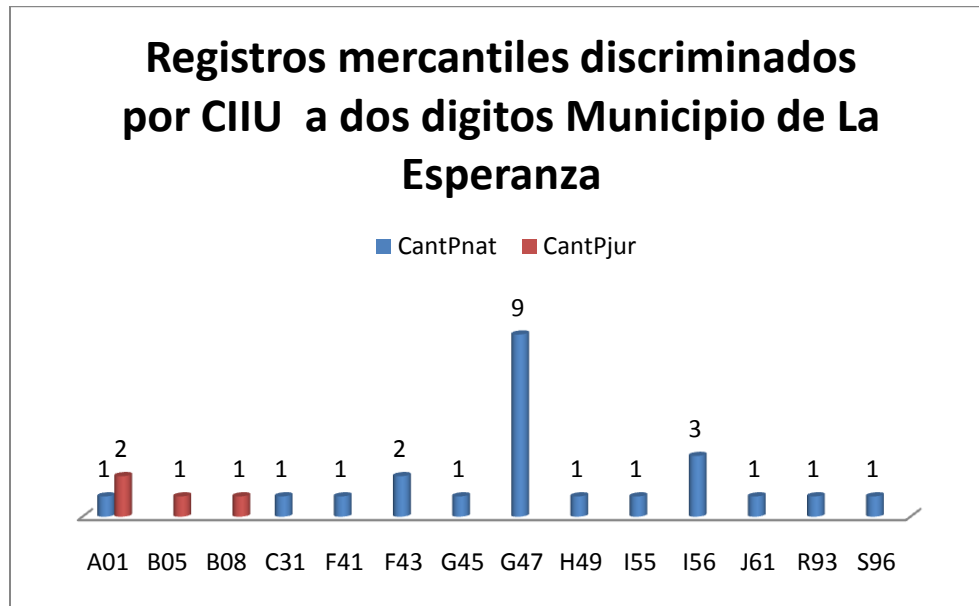
Solo 9 personas naturales y una jurídica se matricula en el año 2017 y 7 de ellos en el comercio al por menor. Puede uno pensar que si bien es cierto que se encuentran estos establecimientos en el comercio formal, la robustez de una economía la generan las sociedades mercantiles, no existiendo esa vocación en nuestra zona jurisdiccional.

Tabla 5.7. Numero de nuevos registros mercantiles discriminados por código CIU a dos dígitos Municipio de La Esperanza.

GrupoCiu	Descripción	CantPnat	CantPjur
A01	Agricultura ganadería caza y actividades de servicios conexas	1	2
B05	Extracción de carbón de piedra y lignito		1
B08	Extracción de otras minas y canteras		1
C31	Fabricación de muebles colchones y somieres	1	
F41	Construcción de edificios	1	
F43	Actividades especializadas para la construcción de edificios y obras de ingeniería civil	2	
G45	Comercio mantenimiento y reparación de vehículos automotores y motocicletas sus partes piezas y accesorios	1	
G47	Comercio al por menor (incluso el comercio al por menor de combustibles) excepto el de vehículos automotores y motocicletas	9	
H49	Transporte terrestre transporte por tuberías	1	
I55	Alojamiento	1	
I56	Actividades de servicios de comidas y bebidas	3	
J61	Telecomunicaciones	1	
R93	Actividades deportivas y actividades recreativas y de esparcimiento	1	
S96	Otras actividades de servicios personales	1	

Fuente: Cámara de Comercio de Ocaña, Enero 2018

Grafica 5.7 Numero de nuevos registros mercantiles discriminados por código CIU a dos dígitos Municipio de La Esperanza.



Fuente: Cámara de Comercio de Ocaña, Enero 2018

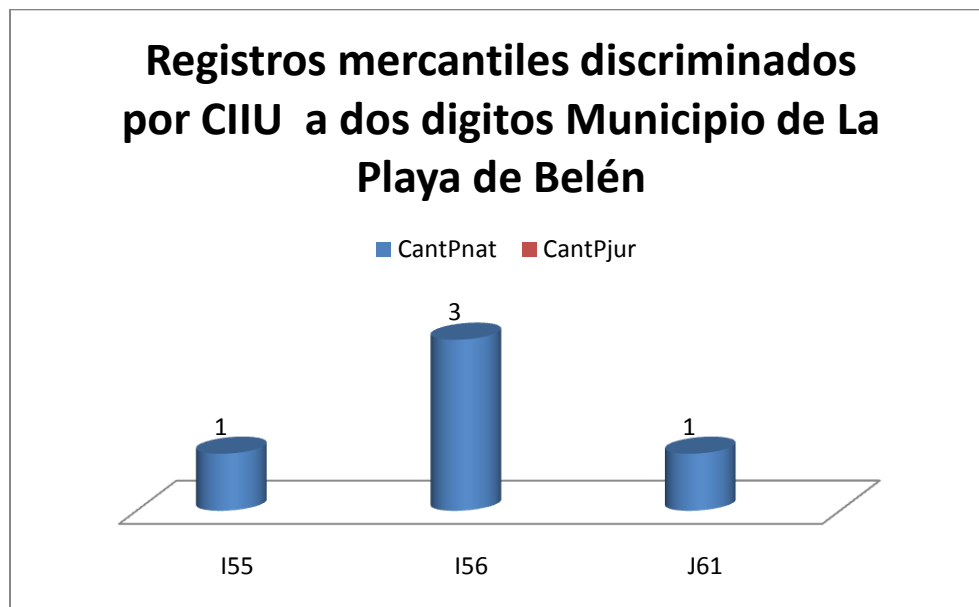
Municipio de diversidad de registro en las actividades económicas tanto de las personas naturales como las jurídicas, indicando que es una mercado local que aporta en varias dirección y no concentrado en el comercio al por menor. Puede uno pensar que si bien es cierto que se encuentran estos establecimientos en el comercio formal, la robustez de una economía la generan las sociedades mercantiles, no existiendo esa vocación en nuestra zona jurisdiccional.

Tabla 5.8. Numero de nuevos registros mercantiles discriminados por código CIU a dos dígitos Municipio de La Playa de Belén.

GrupoCiu	Descripción	CantPnat	CantPjur
I55	Alojamiento	1	
I56	Actividades de servicios de comidas y bebidas	3	
J61	Telecomunicaciones	1	

Fuente: Cámara de Comercio de Ocaña, Enero 2018

Grafica 5.8. Numero de nuevos registros mercantiles discriminados por código CIU a dos dígitos Municipio de La Playa de Belén.



Fuente: Cámara de Comercio de Ocaña, Enero 2018

Muy pobre la dinámica económica de este municipio, con tan solo 5 registros de personas naturales en el año 2017, pero ubicados en las actividades de alojamiento y servicios de comidas y bebidas. La paya es un pueblo de una belleza detenida en el tiempo por eso su poca movilidad mercantil.



Tabla 5.9. Numero de nuevos registros mercantiles discriminados por código CIU a dos dígitos Municipio de Ocaña.

GrupoCiiu	Descripción	CantPnat	CantPjur
A01	Agricultura ganadería caza y actividades de servicios conexas	9	2
A03	Pesca y acuicultura	1	
B05	Extracción de carbón de piedra y lignito	2	
C10	Elaboración de productos alimenticios	28	1
C13	Fabricación de productos textiles	1	
C14	Confección de prendas de vestir	7	
C15	Curtido y recurtido de cueros fabricación de calzado fabricación de artículos de viaje maletas bolsos de mano ...	3	
C16	Transformación de la madera y fabricación de productos de madera y de corcho excepto muebles fabricación de artículos de ceste	2	
C20	Fabricación de sustancias y productos químicos	4	
C23	Fabricación de otros productos minerales no metálicos	2	
C24	Fabricación de productos metalúrgicos básicos	1	
C25	Fabricación de productos elaborados de metal excepto maquinaria y equipo	5	
C26	Fabricación de productos informáticos electrónicos y ópticos	1	
C31	Fabricación de muebles colchones y somieres	1	
C33	Instalación mantenimiento y reparación especializado	1	1
E38	Recolección tratamiento y disposición de desechos recuperación de materiales	1	2
E39	Actividades de saneamiento ambiental y otros servicios de gestión de desechos		1
F41	Construcción de edificios		3
F42	Obras de ingeniería civil	1	2
F43	Actividades especializadas para la construcción de edificios y obras de ingeniería civil	1	1
G45	Comercio mantenimiento y reparación de vehículos automotores y motocicletas sus partes piezas y accesorios	34	
G46	Comercio al por mayor y en comisión o por contrata excepto el comercio de vehículos automotores y motocicletas	3	11



Continuación Tabla 5.9

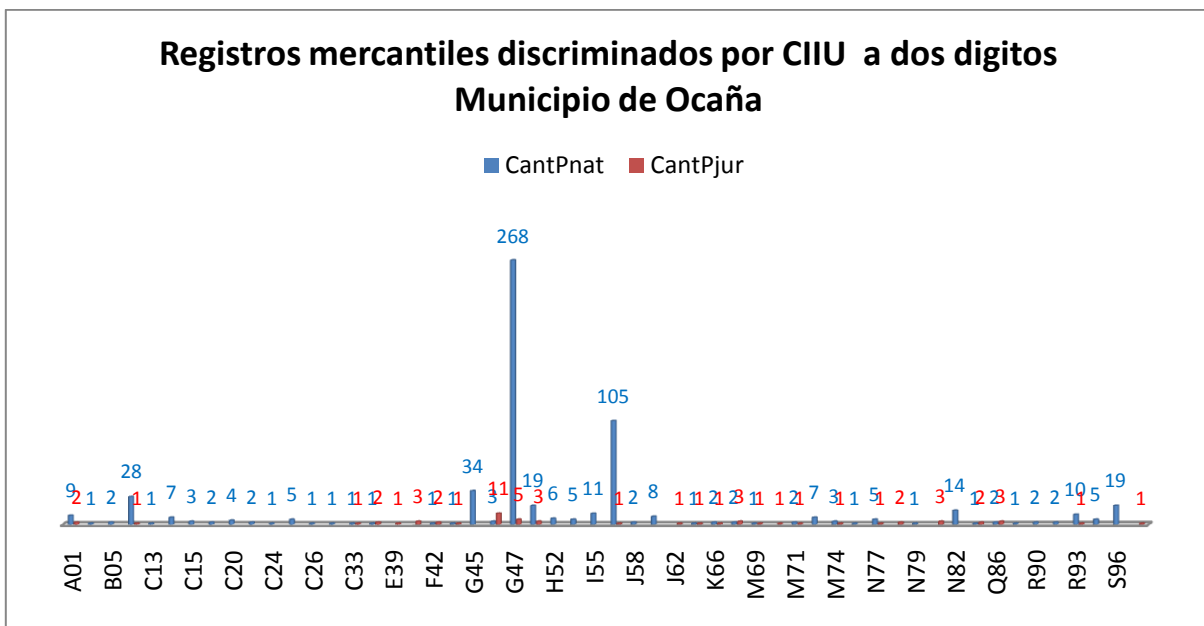
G47	Comercio al por menor (incluso el comercio al por menor de combustibles) excepto el de vehículos automotores y motocicletas	268	5
H49	Transporte terrestre transporte por tuberías	19	3
H52	Almacenamiento y actividades complementarias al transporte	6	
H53	Correo y servicios de mensajería	5	
I55	Alojamiento	11	
I56	Actividades de servicios de comidas y bebidas	105	1
J58	Actividades de edición	2	
J61	Telecomunicaciones	8	
J62	Desarrollo de sistemas informáticos (planificación análisis diseño programación pruebas) consultoría informática y actividades relacionadas		1
J63	Actividades de servicios de información	1	1
K66	Actividades auxiliares de las actividades de servicios financieros	2	1
L68	Actividades inmobiliarias	2	3
M69	Actividades jurídicas y de contabilidad	1	1
M70	Actividades de administración empresarial actividades de consultoría de gestión		1
M71	Actividades de arquitectura e ingeniería ensayos y análisis técnicos	2	1
M73	Publicidad y estudios de mercado	7	
M74	Otras actividades profesionales científicas y técnicas	3	1
M75	Actividades veterinarias	1	
N77	Actividades de alquiler y arrendamiento	5	1
N78	Actividades de empleo		2
N79	Actividades de las agencias de viajes operadores turísticos servicios de reserva y actividades relacionadas	1	
N81	Actividades de servicios a edificios y paisajismo(jardines zonas verdes)		3
N82	Actividades administrativas y de apoyo de oficina y otras actividades de apoyo a las empresas	14	
P85	Educación	1	2
Q86	Actividades de atención de la salud humana	2	3
Q88	Actividades de asistencia social sin alojamiento	1	
R90	Actividades creativas artísticas y de entretenimiento	2	

Continuación Tabla 5.9

R92	Actividades de juegos de azar y apuestas	2	
R93	Actividades deportivas y actividades recreativas y de esparcimiento	10	1
S95	Mantenimiento y reparación de computadores efectos personales y enseres domésticos	5	
S96	Otras actividades de servicios personales	19	
Z99	No clasificados		1

Fuente: Cámara de Comercio de Ocaña, Enero 2018

Grafica 5.9. Numero de nuevos registros mercantiles discriminados por código CIU a dos dígitos Municipio de Ocaña.



Fuente: Cámara de Comercio de Ocaña, Enero 2018

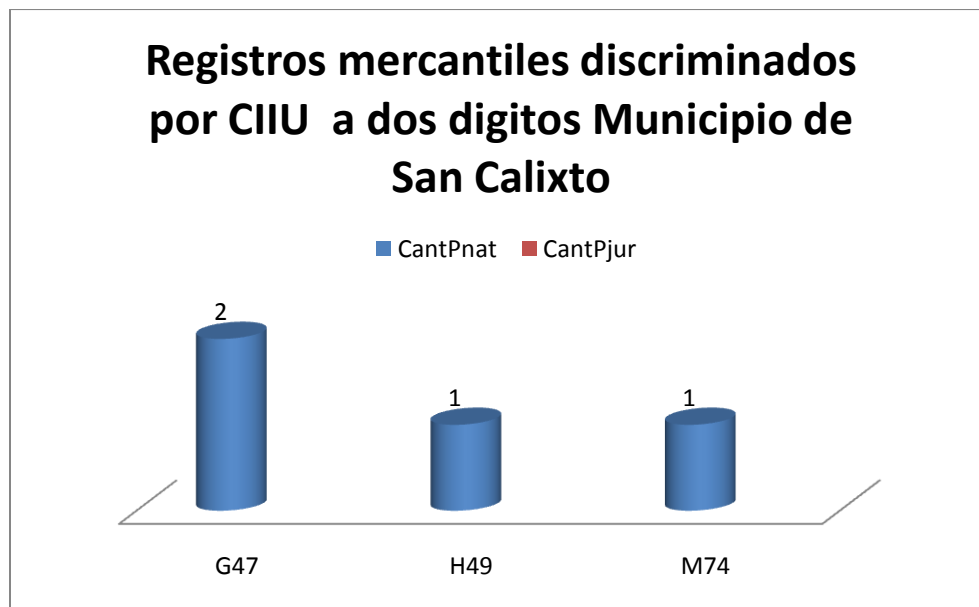
Normal que el eje articulador de la Provincia, genere la mayor productividad y cantidad de empresas de la región. Concentra en sus entrañas mercantiles más del 80% del movimiento económico de la jurisdicción, convirtiéndose en un punto obligado de transacciones comerciales. 268 personas naturales y 5 sociedades se ubican en comercio al por menor, seguida de 105 personas naturales en servicios de comida y bebidas, hacen de la ciudad una predominación de la actividad del comercio palpable no solo en las estadísticas si no también en la realidad. Necesario aclarar que las dos anteriores actividades no superan en cantidad de activos a la actividad de obras de ingeniería civil, equilibrando lo comercial con el movimiento de obras civiles que se complementa con 11 sociedades en la actividad de comisiones y comercio al por mayor.

Tabla 5.10. Numero de nuevos registros mercantiles discriminados por código CIU a dos dígitos Municipio de San Calixto.

GrupoCiu	Descripción	CantPnat	CantPjur
G47	Comercio al por menor (incluso el comercio al por menor de combustibles) excepto el de vehículos automotores y motocicletas	2	
H49	Transporte terrestre transporte por tuberías	1	
M74	Otras actividades profesionales científicas y técnicas	1	

Fuente: Cámara de Comercio de Ocaña, Enero 2018

Grafica 5.10. Numero de nuevos registros mercantiles discriminados por código CIU a dos dígitos Municipio de San Calixto.



Fuente: Cámara de Comercio de Ocaña, Enero 2018

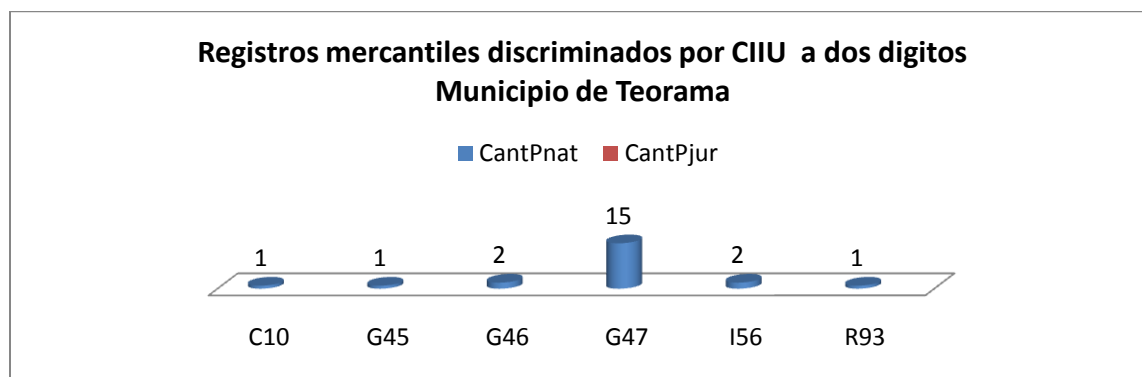
Muy pobre la dinámica comercial del Municipio de San Calixto, con 4 matrículas de personas naturales, las cuales 2 se ubican en comercio al por menor. Antes de la inseguridad que generan los grupos armados, se caracterizó este municipio por su pujanza en la venta de café. Puede uno pensar que si bien es cierto que se encuentran estos establecimientos en el comercio formal, la robustez de una economía la generan las sociedades mercantiles, no existiendo esa vocación en nuestra zona jurisdiccional.

Tabla 5.11. Numero de nuevos registros mercantiles discriminados por código CIU a dos dígitos Municipio de Teorama.

GrupoCiu	Descripción	CantPnat	CantPjur
C10	Elaboración de productos alimenticios	1	
G45	Comercio mantenimiento y reparación de vehículos automotores y motocicletas sus partes piezas y accesorios	1	
G46	Comercio al por mayor y en comisión o por contrata excepto el comercio de vehículos automotores y motocicletas	2	
G47	Comercio al por menor (incluso el comercio al por menor de combustibles) excepto el de vehículos automotores y motocicletas	15	
I56	Actividades de servicios de comidas y bebidas	2	
R93	Actividades deportivas y actividades recreativas y de esparcimiento	1	

Fuente: Cámara de Comercio de Ocaña, Enero 2018

Grafica 5.11. Numero de nuevos registros mercantiles discriminados por código CIU a dos dígitos Municipio de Teorama.



Fuente: Cámara de Comercio de Ocaña, Enero 2018

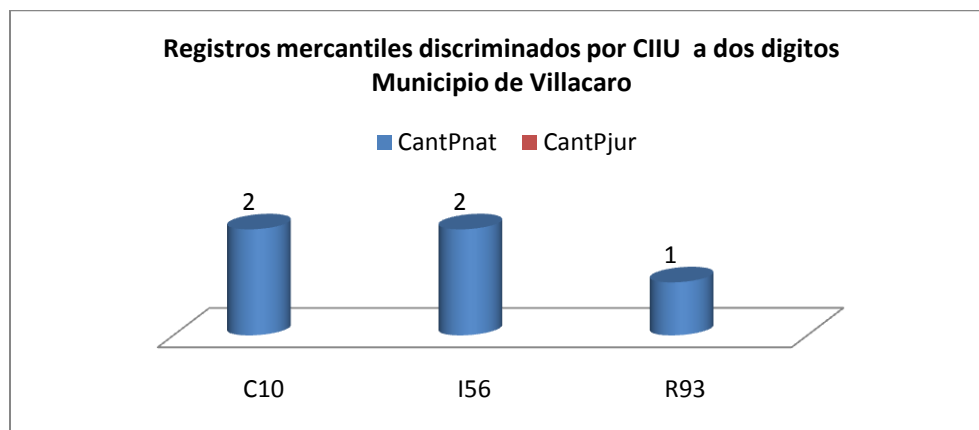
De las 22 personas naturales nuevas, 15 se ubican en el comercio al por menor, pero con una particularidad, que la mayoría son ferreterías, superando estas a los establecimientos de venta de víveres y misceláneas, convirtiéndose en un municipio que debe estar generando el mejoramiento en construcciones y obras civiles. Puede uno pensar que si bien es cierto que se encuentran estos establecimientos en el comercio formal, la robustez de una economía la generan las sociedades mercantiles, no existiendo esa vocación en nuestra zona jurisdiccional.

Tabla 5.12. Numero de nuevos registros mercantiles discriminados por código CIU a dos dígitos Municipio de Villacaro.

GrupoCiu	Descripción	CantPnat	CantPjur
C10	Elaboración de productos alimenticios	2	
I56	Actividades de servicios de comidas y bebidas	2	
R93	Actividades deportivas y actividades recreativas y de esparcimiento	1	

Fuente: Cámara de Comercio de Ocaña, Enero 2018

Grafica 5.12. Numero de nuevos registros mercantiles discriminados por código CIU a dos dígitos Municipio de Villacaro.



Fuente: Cámara de Comercio de Ocaña, Enero 2018

Solo 5 personas naturales nuevas, aparecen en las cifras del año 2017, siendo una dinámica comercial muy pobre; no se ubica en la actividad económica del comercio al por menor rompiendo con el esquema de los demás municipios. Puede uno pensar que si bien es cierto que se encuentran estos establecimientos en el comercio formal, la robustez de una economía la generan las sociedades mercantiles, no existiendo esa vocación en nuestra zona jurisdiccional.

2.3.6 Total activos a nuevos registros mercantiles realizado por personas naturales

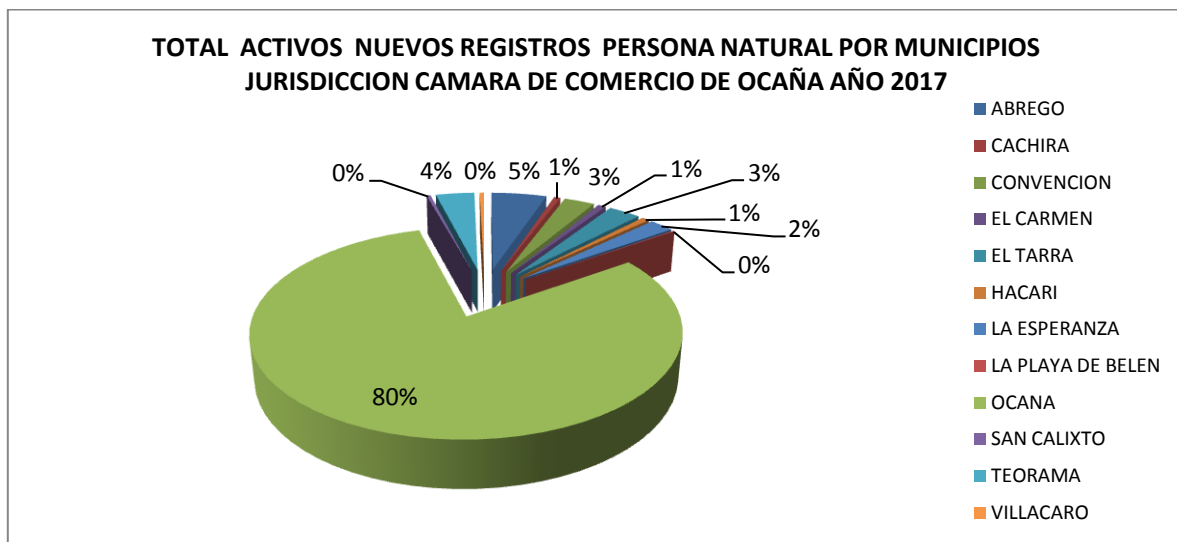
Tabla 6. Activos a nuevos registros mercantiles realizado por personas naturales

Municipio	TOTAL DE LOS ACTIVOS
-----------	----------------------

ABREGO	\$ 260.900.000,00
CACHIRA	\$ 30.500.000,00
CONVENCION	\$ 144.200.000,00
EL CARMEN	\$ 38.000.000,00
EL TARRA	\$ 151.200.000,00
HACARI	\$ 34.800.000,00
LA ESPERANZA	\$ 113.955.000,00
LA PLAYA DE BELEN	\$ 5.530.000,00
OCANA	\$ 4.094.456.000,00
SAN CALIXTO	\$ 18.500.000,00
TEORAMA	\$ 182.200.000,00
VILLACARO	\$ 19.689.000,00
TOTAL	\$ 5.093.930.000,00

Fuente: Cámara de Comercio de Ocaña, Enero 2018

Grafica 6. Total activos a nuevos registros mercantiles realizado por personas naturales



Fuente: Cámara de Comercio de Ocaña, Enero 2018

Dentro de nuestra limitada economía (comparados con otras regiones del país) en la región, comprometen las personas naturales una cifra en pesos de más de cinco mil millones que se puede considerar como un buen empujón financiero; pero el 80% de esos activos, se ubican en la ciudad de Ocaña, volviendo entonces a mostrar una debilidad económica en la región.

Mantiene el Municipio de Abrego en todas las gráficas del estudio, el segundo lugar y el tercer lugar del presente cuadro, se ubica el Municipio de Teorama, en el año 2017 que

tradicionalmente, se mantenía en ubicaciones por rangos de activos, cantidad o tamaño de empresas por debajo del sexto lugar. Este año 2017, comparando con la cantidad de establecimientos nuevos se ubica en el sexto lugar de la jurisdicción entendiendo entonces que los establecimientos abiertos presentan una solidez financiera.

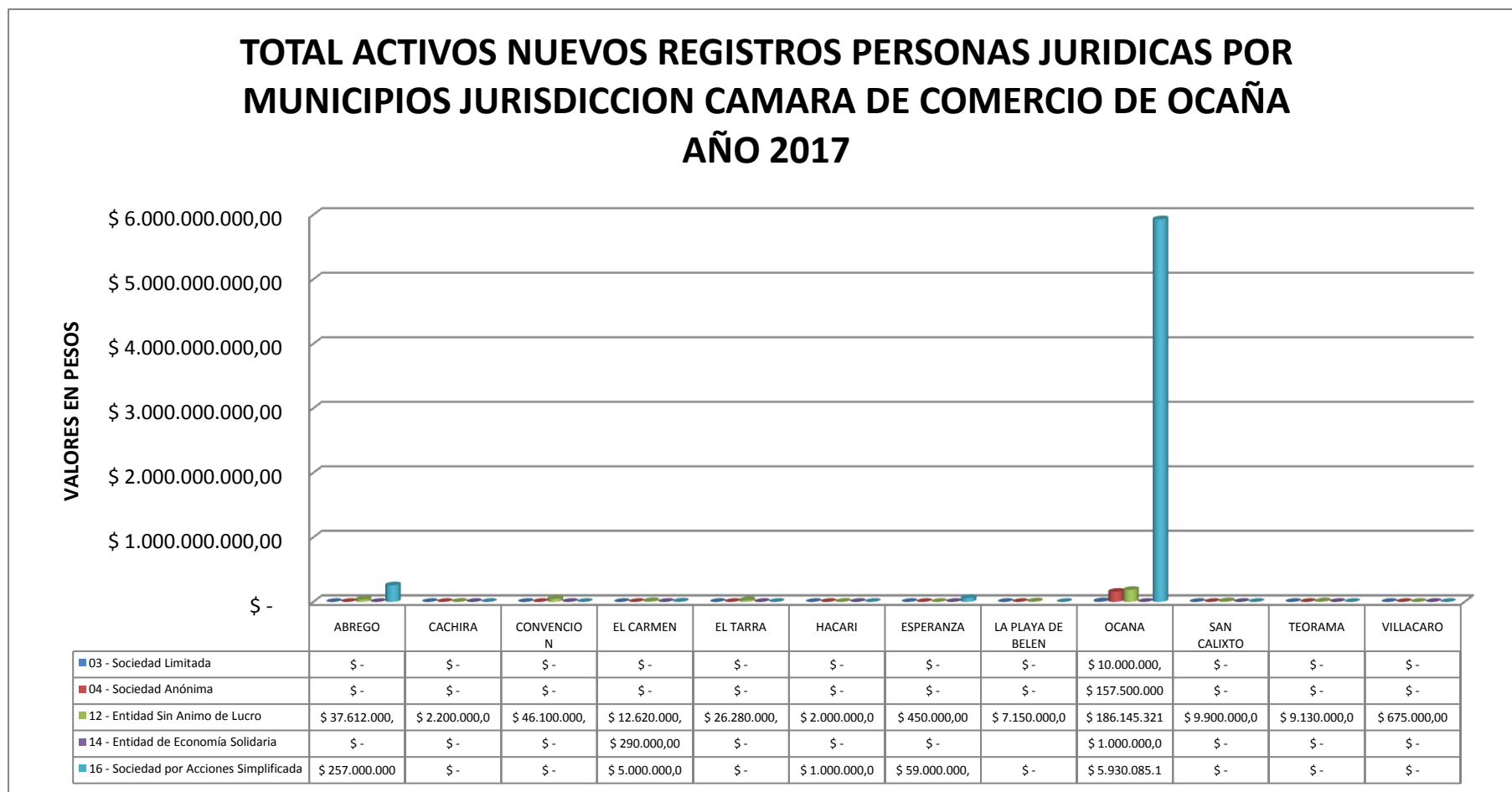
2.3.7 Total activos a nuevos registros mercantiles realizado por personas jurídicas

Tabla 7. Activos a nuevos registros mercantiles realizado por personas jurídicas

Organizacion	ABREGO	CACHIRA	CONVENCION	EL CARMEN	EL TARRA	HACARI	ESPERANZA
03 - Sociedad Limitada	\$ -	\$ -	\$ -	\$ -	\$ -	\$ -	\$ -
04 - Sociedad Anónima	\$ -	\$ -	\$ -	\$ -	\$ -	\$ -	\$ -
12 - Entidad Sin Animo de Lucro	\$ 37.612.000,00	\$ 2.200.000,00	\$ 46.100.000,00	\$ 12.620.000,00	\$ 26.280.000,00	\$ 2.000.000,00	\$ 450.000,00
14 - Entidad de Economía Solidaria	\$ -	\$ -	\$ -	\$ 290.000,00	\$ -	\$ -	\$ -
16 - Sociedad por Acciones Simplificada	\$ 257.000.000,00	\$ -	\$ -	\$ 5.000.000,00	\$ -	\$ 1.000.000,00	\$ 59.000.000,00
TOTAL	\$ 294.612.000,00	\$ 2.200.000,00	\$ 46.100.000,00	\$ 17.910.000,00	\$ 26.280.000,00	\$ 3.000.000,00	\$ 59.450.000,00
Organizacion	LA PLAYA DE BELEN	OCANA	SAN CALIXTO	TEORAMA	VILLACARO	Total	
03 - Sociedad Limitada	\$ -	\$ 10.000.000,00	\$ -	\$ -	\$ -	\$ 10.000.000,00	
04 - Sociedad Anónima	\$ -	\$ 157.500.000,00	\$ -	\$ -	\$ -	\$ 157.500.000,00	
12 - Entidad Sin Animo de Lucro	\$ 7.150.000,00	\$ 186.145.321,00	\$ 9.900.000,00	\$ 9.130.000,00	\$ 675.000,00	\$ 340.262.321,00	
14 - Entidad de Economía Solidaria		\$ 1.000.000,00	\$ -	\$ -	\$ -	\$ 1.290.000,00	
16 - Sociedad por Acciones Simplificada	\$ -	\$ 5.930.085.182,00	\$ -	\$ -	\$ -	\$ 6.252.085.182,00	
TOTAL	\$ 7.150.000,00	\$ 6.284.730.503,00	\$ 9.900.000,00	\$ 9.130.000,00	\$ 675.000,00	\$ 6.761.137.503,00	

Fuente: Cámara de Comercio de Ocaña, Enero 2018

Grafica 7. Total activos a nuevos registros mercantiles realizado por personas jurídicas



Fuente: Cámara de Comercio de Ocaña, Enero 2018

No es marcada la diferencia entre los activos de las personas naturales y jurídicas nuevas, si entendemos que en circunstancias normales, el músculo financiero en el país, reposa en las personas jurídicas; \$1.340 millones separan estos dos indicadores, si preocupa que eliminando el ítem de las Entidades Sin Ánimo de Lucro, en 7 municipios no se constituyó una nueva persona jurídica mercantil. Nuevamente la pauta la marca la ciudad de Ocaña, con una diferencia exorbitante ante el reporte de activos de personas jurídicas del resto de municipios de la jurisdicción. Mantiene el municipio de Abrego el segundo lugar y pasa al tercer el Municipio de la Esperanza, que desplaza en activos reportados al Teorama que ocupaba el tercer lugar en activos de personas naturales.

Insistimos en el fenómeno económico de nuestra zona, pues el 80% aproximadamente del movimiento registral, se encuentra en cabeza de la ciudad de Ocaña, teniendo entonces once (11) municipios solo llegan al 20%, considerando lo débil que es económicamente nuestra jurisdicción.

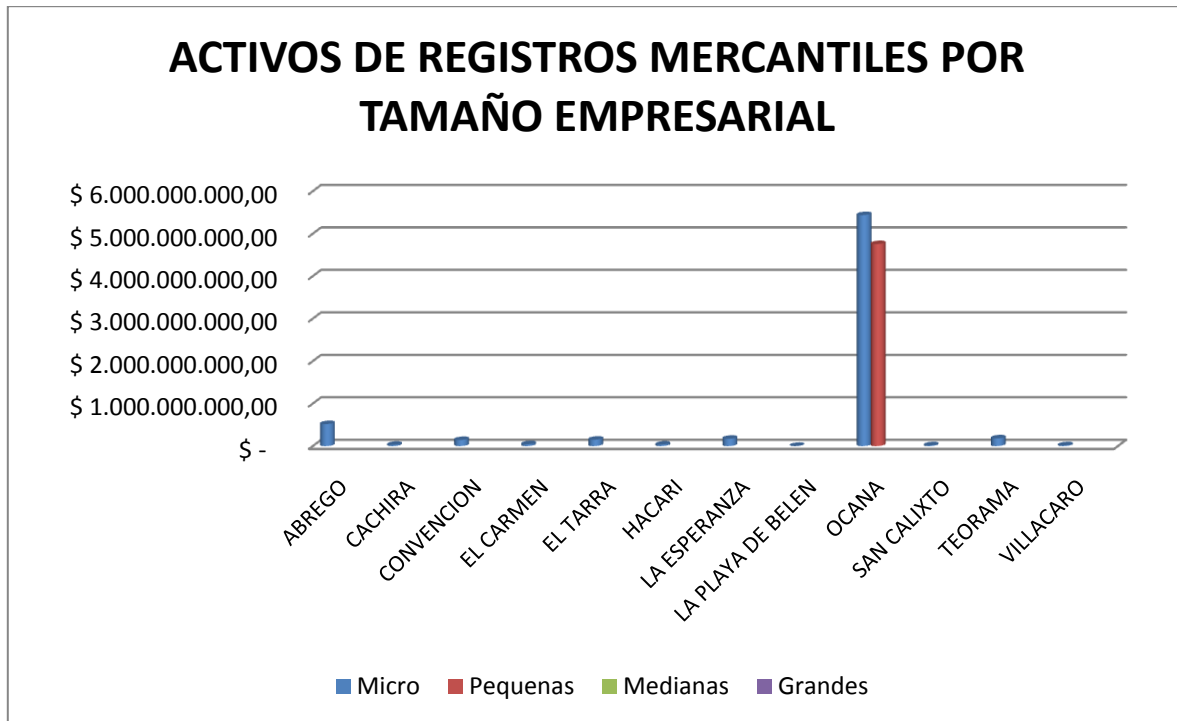
2.3.8 Total activos a nuevos registros mercantiles realizados por micro, pequeñas, medianas y grandes empresas.

Tabla 8. Total activos a nuevos registros mercantiles realizados por micro, pequeñas, medianas y grandes empresas.

Municipio	Micro	Pequeñas	Medianas	Grandes
ABREGO	\$ 517.900.000,00			
CACHIRA	\$ 30.500.000,00			
CONVENCION	\$ 144.200.000,00			
EL CARMEN	\$ 43.000.000,00			
EL TARRA	\$ 151.200.000,00			
HACARI	\$ 35.800.000,00			
LA ESPERANZA	\$ 172.955.000,00			
LA PLAYA DE BELEN	\$ 5.530.000,00			
OCANA	\$ 5.438.189.396,00	\$ 4.756.486.786,00		
SAN CALIXTO	\$ 18.500.000,00			
TEORAMA	\$ 182.200.000,00			
VILLACARO	\$ 19.689.000,00			

Fuente: Cámara de Comercio de Ocaña, Enero 2018

Grafica 8. Total activos a nuevos registros mercantiles realizados por micro, pequeñas, medianas y grandes empresas.



Fuente: Cámara de Comercio de Ocaña, Enero 2018

La totalidad de los activos por tamaño empresarial de los municipios de la jurisdicción (exceptuando el Municipio de Ocaña) están ubicados en el rango de micro y en la ciudad de Ocaña más del 53% por el rango de activos se ubicó como microempresas, un 47% como pequeña empresa y cero en mediana y gran empresa; corroborando este cuadro las limitaciones de nuestra economía formal.

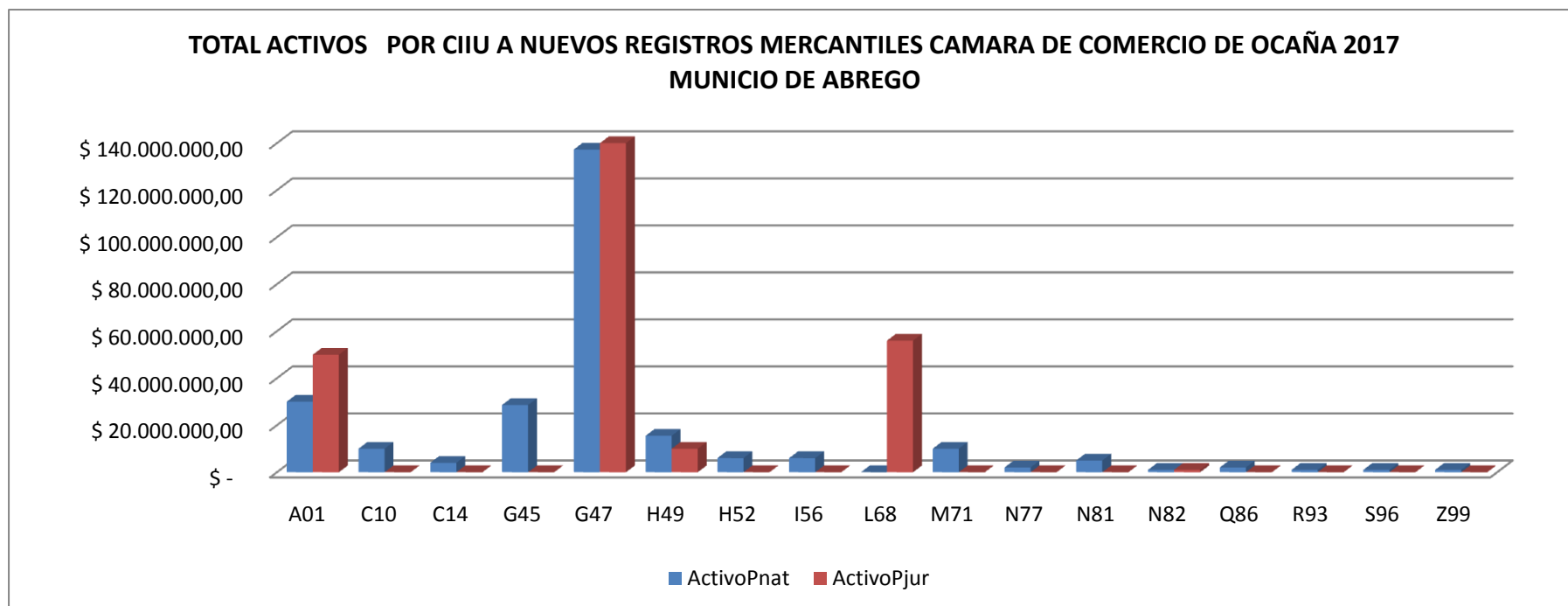
2.3.9 Total activos por CIU a nuevos registros mercantiles de la Jurisdicción de la Cámara de Comercio De Ocaña.

Tabla 9.1. Total activos por CIU a nuevos registros mercantiles Municipio de Abrego

GrupoCiu	Descripcion	ActivoPnat	ActivoPjur
A01	AGRICULTURA GANADERIA CAZA Y ACTIVIDADES DE SERVICIOS CONEXAS	\$ 30.000.000,00	\$ 50.000.000,00
C10	ELABORACION DE PRODUCTOS ALIMENTICIOS	\$ 10.000.000,00	\$ -
C14	CONFECCION DE PRENDAS DE VESTIR	\$ 4.000.000,00	\$ -
G45	COMERCIO MANTENIMIENTO Y REPARACIO DE VEHICULOS AUTOMOTORES Y MOTOCICLETAS SUS PARTES PIEZAS Y ACCESORIOS	\$ 28.600.000,00	\$ -
G47	COMERCIO AL POR MENOR (INCLUSO EL COMERCIO AL POR MENOR DE COMBUSTIBLES) EXCEPTO EL DE VEHICULOS AUTOMOTORES Y MOTOCICLETAS	\$ 137.300.000,00	\$ 140.000.000,00
H49	TRANSPORTE TERRESTRE TRANSPORTE POR TUBERIAS	\$ 15.500.000,00	\$ 10.000.000,00
H52	ALMACENAMIENTO Y ACTIVIDADES COMPLEMENTARIAS AL TRANSPORTE	\$ 6.000.000,00	\$ -
I56	ACTIVIDADES DE SERVICIOS DE COMIDAS Y BEBIDAS	\$ 6.000.000,00	\$ -
L68	ACTIVIDADES INMOBILIARIAS	\$ -	\$ 56.000.000,00
M71	ACTIVIDADES DE ARQUITECTURA E INGENIERIA ENSAYOS Y ANALISIS TECNICOS	\$ 10.000.000,00	\$ -
N77	ACTIVIDADES DE ALQUILER Y ARRENDAMIENTO	\$ 2.000.000,00	\$ -
N81	ACTIVIDADES DE SERVICIOS A EDIFICIOS Y PAISAJISMO(JARDINES ZONAS VERDES)	\$ 5.000.000,00	\$ -
N82	ACTIVIDADES ADMINISTRATIVAS Y DE APOYO DE OFICINA Y OTRAS ACTIVIDADES DE APOYO A LAS EMPRESAS	\$ 1.000.000,00	\$ 1.000.000,00
Q86	ACTIVIDADES DE ATENCION DE LA SALUD HUMANA	\$ 2.000.000,00	\$ -
R93	ACTIVIDADES DEPORTIVAS Y ACTIVIDADES RECREATIVAS Y DE ESPARCIMIENTO	\$ 1.000.000,00	\$ -
S96	OTRAS ACTIVIDADES DE SERVICIOS PERSONALES	\$ 1.000.000,00	\$ -
Z99	NO CLASIFICADOS	\$ 1.000.000,00	\$ -

Fuente: Cámara de Comercio de Ocaña, Enero 2018

Grafica 9.1. Total activos por CIU a nuevos registros mercantiles Municipio de Abrego



Fuente: Cámara de Comercio de Ocaña, Enero 2018

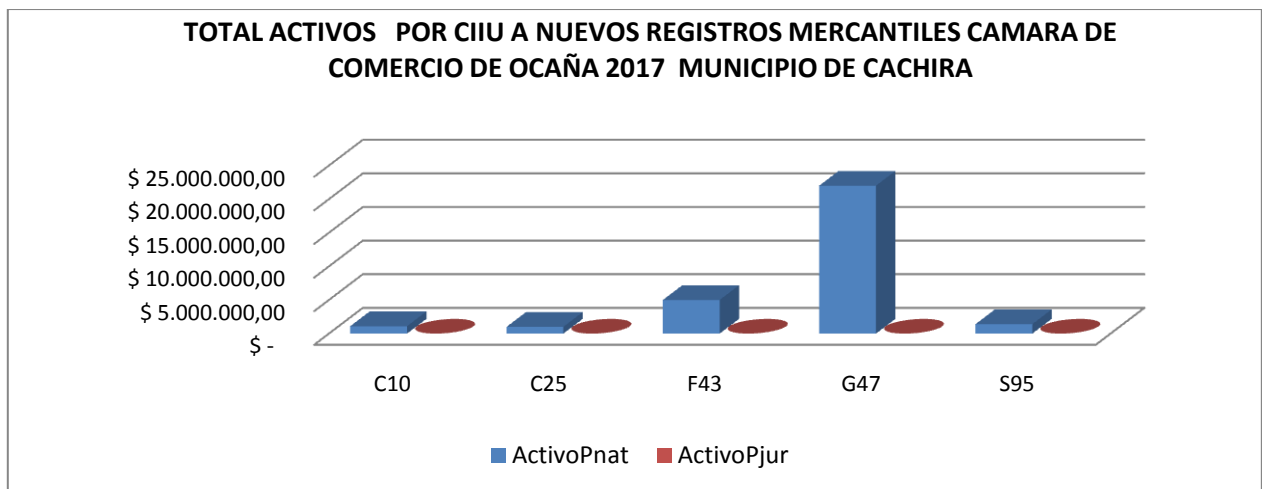
La actividad económica del comercio al por menor, es la que predomina en el 80% de los municipios de la jurisdicción y en Abrego, se observa esta tendencia pero con un porcentaje en rango de activos casi igual en inversión de personas naturales y jurídicas, mostrando entonces que el segundo municipio en importancia económica de nuestra zona, existen personas con mayor tendencia a la formalización a través de sociedades; no obstante el comercio al por menor no supera los \$280.000.000., y se encuentra dominado por las estaciones de servicio de combustible. Es en total de activos de los nuevos usuarios del RUIES, un valor de \$517.000.000. Se clasifica en una economía de media baja solidez.

Tabla 9.2. Total activos por CIU a nuevos registros mercantiles Municipio de Cáchira

GrupoCiuu	Descripción	ActivoPnat	ActivoPjur
C10	ELABORACION DE PRODUCTOS ALIMENTICIOS	\$ 1.100.000,00	\$ -
C25	FABRICACION DE PRODUCTOS ELABORADOS DE METAL EXCEPTO MAQUINARIA Y EQUIPO	\$ 1.000.000,00	\$ -
F43	ACTIVIDADES ESPECIALIZADAS PARA LA CONSTRUCCION DE EDIFICIOS Y OBRAS DE INGENIERIA CIVIL	\$ 5.000.000,00	\$ -
G47	COMERCIO AL POR MENOR (INCLUSO EL COMERCIO AL POR MENOR DE COMBUSTIBLES) EXCEPTO EL DE VEHICULOS AUTOMOTORES Y MOTOCICLETAS	\$ 22.000.000,00	\$ -
S95	MANTENIMIENTO Y REPARACION DE COMPUTADORES EFECTOS PERSONALES Y ENSERES DOMESTICOS	\$ 1.400.000,00	\$ -

Fuente: Cámara de Comercio de Ocaña, Enero 2018

Grafica 9.2. Total activos por CIU a nuevos registros mercantiles Municipio de Cáchira



Fuente: Cámara de Comercio de Ocaña, Enero 2018.

Con \$22.000.000., es el comercio al por menor de actividad de mayores activos y solo manejado por personas naturales, tremendamente débil económicamente un municipio que

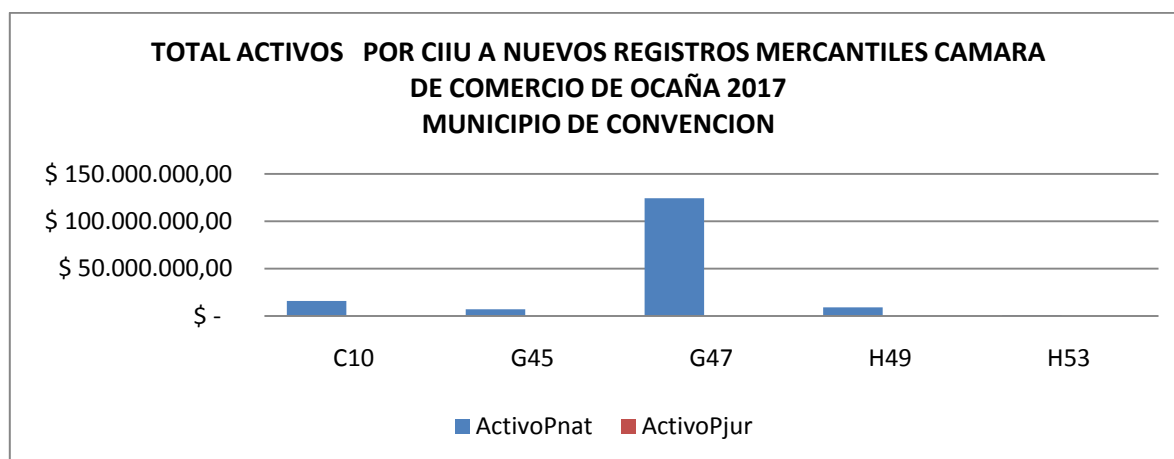
en su total de activos nuevos solo reporta \$30.500.000., y sin matricular un sociedad comercial. Se clasifican en una economía de baja- baja solidez.

Tabla 9.3. Total activos por CIU a nuevos registros mercantiles Municipio de Convención

GrupoCiu	Descripción	ActivoPnat	ActivoPjur
C10	ELABORACION DE PRODUCTOS ALIMENTICIOS	\$ 15.700.000,00	\$ -
G45	COMERCIO MANTENIMIENTO Y REPARACIO DE VEHICULOS AUTOMOTORES Y MOTOCICLETAS SUS PARTES PIEZAS Y ACCESORIOS	\$ 7.000.000,00	\$ -
G47	COMERCIO AL POR MENOR (INCLUSO EL COMERCIO AL POR MENOR DE COMBUSTIBLES) EXCEPTO EL DE VEHICULOS AUTOMOTORES Y MOTOCICLETAS	\$ 124.500.000,00	\$ -
H49	TRANSPORTE TERRESTRE TRANSPORTE POR TUBERIAS	\$ 9.000.000,00	\$ -
H53	CORREO Y SERVICIOS DE MENSAJERIA	\$ 1.000.000,00	\$ -

Fuente: Cámara de Comercio de Ocaña, Enero 2018

Grafica 9.3. Total activos por CIU a nuevos registros mercantiles Municipio de Convención



Fuente: Cámara de Comercio de Ocaña, Enero 2018.

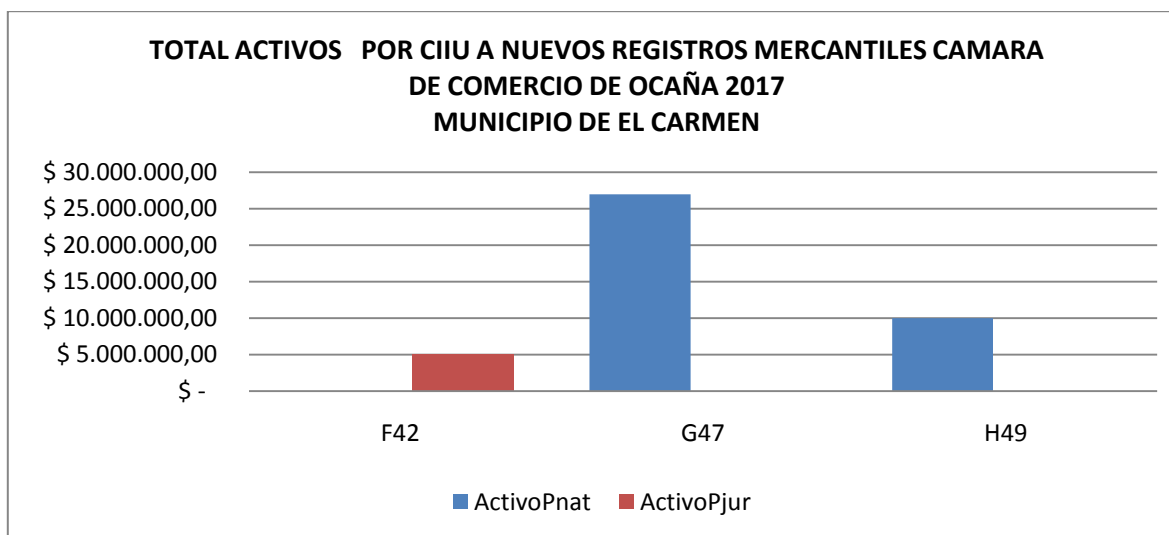
\$157.200.000., es el total de los activos nuevos en el Municipio de Convención, solo aportado por personas naturales y en la actividad económica del comercio al por menor (95%). No existen nuevas sociedades comerciales. Es una economía local de baja solidez.

Tabla 9.4. Total activos por CIU a nuevos registros mercantiles Municipio de El Carmen

GrupoCiiu	Descripción	ActivoPnat	ActivoPjur
F42	OBRAS DE INGENIERÍA CIVIL	\$ -	\$ 5.000.000,00
G47	COMERCIO AL POR MENOR (INCLUSO EL COMERCIO AL POR MENOR DE COMBUSTIBLES) EXCEPTO EL DE VEHICULOS AUTOMOTORES Y MOTOCICLETAS	\$ 27.000.000,00	\$ -
H49	TRANSPORTE TERRESTRE TRANSPORTE POR TUBERIAS	\$ 10.000.000,00	\$ -

Fuente: Cámara de Comercio de Ocaña, Enero 2018

Grafica 9.4. Total activos por CIU a nuevos registros mercantiles Municipio El Carmen



Fuente: Cámara de Comercio de Ocaña, Enero 2018.

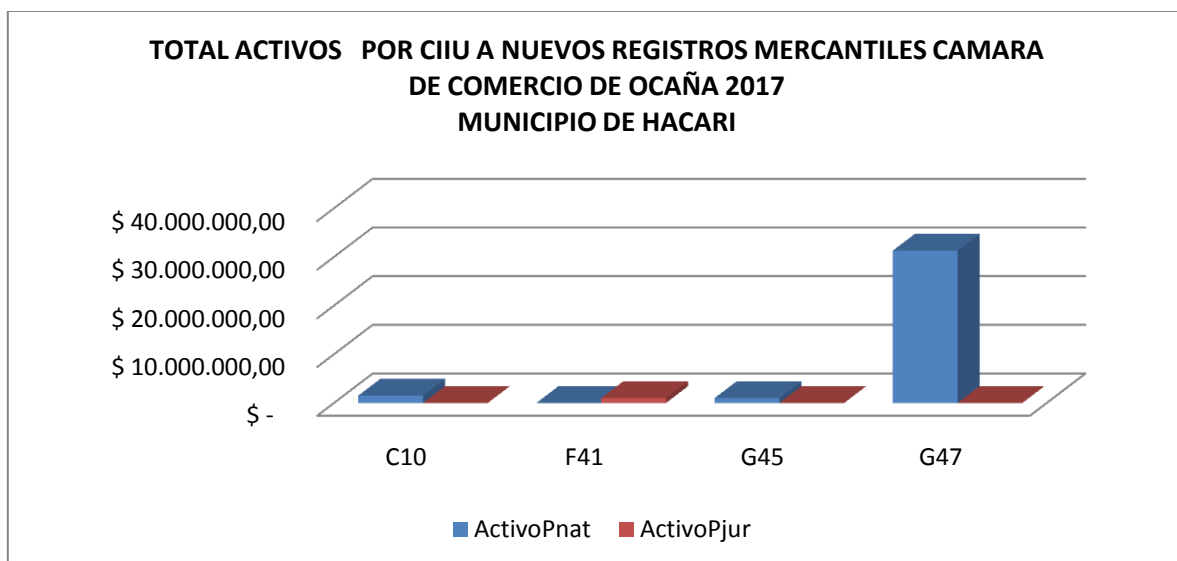
\$42.000.000., total de activos, con \$5.000.000., para personas jurídicas y \$37.000.000., para personas naturales, ubicándose en comercio al por menor el 90% de la inversión de activos. Es una economía de baja-baja solidez.

Tabla 9.5. Total activos por CIU a nuevos registros mercantiles Municipio de Hacarí

GrupoCiu	Descripción	ActivoPnat	ActivoPjur
C10	ELABORACION DE PRODUCTOS ALIMENTICIOS	\$ 1.500.000,00	\$ -
F41	CONSTRUCCIÓN DE EDIFICIOS	\$ -	\$ 1.000.000,00
G45	COMERCIO MANTENIMIENTO Y REPARACIO DE VEHICULOS AUTOMOTORES Y MOTOCICLETAS SUS PARTES PIEZAS Y ACCESORIOS	\$ 1.000.000,00	\$ -
G47	COMERCIO AL POR MENOR (INCLUSO EL COMERCIO AL POR MENOR DE COMBUSTIBLES) EXCEPTO EL DE VEHICULOS AUTOMOTORES Y MOTOCICLETAS	\$ 31.300.000,00	\$ -

Fuente: Cámara de Comercio de Ocaña, Enero 2018

Grafica 9.5. Total activos por CIU a nuevos registros mercantiles Municipio de Hacarí



Fuente: Cámara de Comercio de Ocaña, Enero 2018.

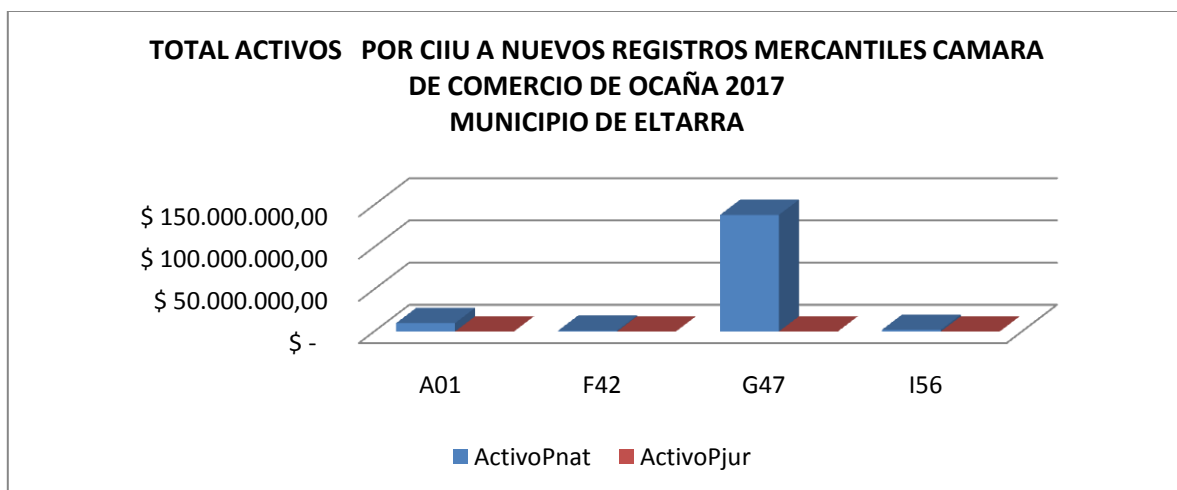
El 96% de los nuevos activos, fueron aportados por personas naturales y solo se constituyó una sociedad comercial y como constante económica el 97%; ubicados en comercio al por menor. Es una economía de baja-baja solidez.

Tabla 9.6. Total activos por CIU a nuevos registros mercantiles Municipio El Tarra

GrupoCiu	Descripción	ActivoPnat	ActivoPjur
A01	AGRICULTURA GANADERIA CAZA Y ACTIVIDADES DE SERVICIOS CONEXAS	\$ 10.000.000,00	\$ -
F42	OBRAS DE INGENIERÍA CIVIL	\$ 1.000.000,00	\$ -
G47	COMERCIO AL POR MENOR (INCLUSO EL COMERCIO AL POR MENOR DE COMBUSTIBLES) EXCEPTO EL DE VEHICULOS AUTOMOTORES Y MOTOCICLETAS	\$ 138.200.000,00	\$ -
I56	ACTIVIDADES DE SERVICIOS DE COMIDAS Y BEBIDAS	\$ 2.000.000,00	\$ -

Fuente: Cámara de Comercio de Ocaña, Enero 2018

Grafica 9.6. Total activos por CIU a nuevos registros mercantiles Municipio El Tarra



Fuente: Cámara de Comercio de Ocaña, Enero 2018.

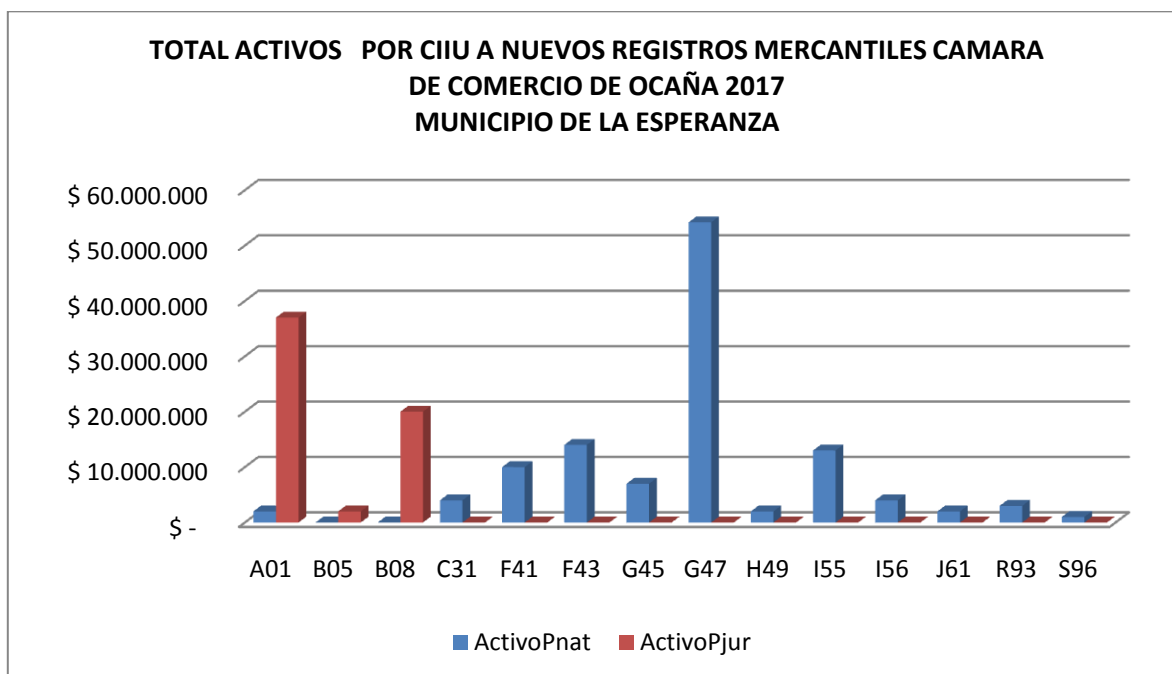
Con el 97% de los nuevos activos ubicados en la actividad económica de comercio al por menor y sin sociedad comercial constituida en el año 2017. Municipio que año a año, aumenta su potencial económico no obstante en que lo clasificamos en una economía de baja solidez.

Tabla 9.7. Total activos por CIU a nuevos registros mercantiles Municipio La Esperanza

GrupoCiuu	Descripción	ActivoPnat	ActivoPjur
A01	AGRICULTURA GANADERIA CAZA Y ACTIVIDADES DE SERVICIOS CONEXAS	\$ 2.000.000,00	\$ 37.000.000,00
B05	EXTRACCION DE CARBON DE PIEDRA Y LIGNITO	\$ -	\$ 2.000.000,00
B08	EXTRACCION DE OTRAS MINAS Y CANTERAS	\$ -	\$ 20.000.000,00
C31	FABRICACION DE MUEBLES COLCHONES Y SOMIERES	\$ 4.000.000,00	\$ -
F41	CONSTRUCCIÓN DE EDIFICIOS	\$ 10.000.000,00	\$ -
F43	ACTIVIDADES ESPECIALIZADAS PARA LA CONSTRUCCION DE EDIFICIOS Y OBRAS DE INGENIERIA CIVIL	\$ 14.000.000,00	\$ -
G45	COMERCIO MANTENIMIENTO Y REPARACIO DE VEHICULOS AUTOMOTORES Y MOTOCICLETAS SUS PARTES PIEZAS Y ACCESORIOS	\$ 7.000.000,00	\$ -
G47	COMERCIO AL POR MENOR (INCLUSO EL COMERCIO AL POR MENOR DE COMBUSTIBLES) EXCEPTO EL DE VEHICULOS AUTOMOTORES Y MOTOCICLETAS	\$ 54.200.000,00	\$ -
H49	TRANSPORTE TERRESTRE TRANSPORTE POR TUBERIAS	\$ 2.000.000,00	\$ -
I55	ALOJAMIENTO	\$ 13.000.000,00	\$ -
I56	ACTIVIDADES DE SERVICIOS DE COMIDAS Y BEBIDAS	\$ 4.000.000,00	\$ -
J61	TELECOMUNICACIONES	\$ 2.000.000,00	\$ -
R93	ACTIVIDADES DEPORTIVAS Y ACTIVIDADES RECREATIVAS Y DE ESPARCIMIENTO	\$ 3.000.000,00	\$ -
S96	OTRAS ACTIVIDADES DE SERVICIOS PERSONALES	\$ 1.000.000,00	\$ -

Fuente: Cámara de Comercio de Ocaña, Enero 2018

Grafica 9.7. Total activos por CIU a nuevos registros mercantiles Municipio La Esperanza



Fuente: Cámara de Comercio de Ocaña, Enero 2018.

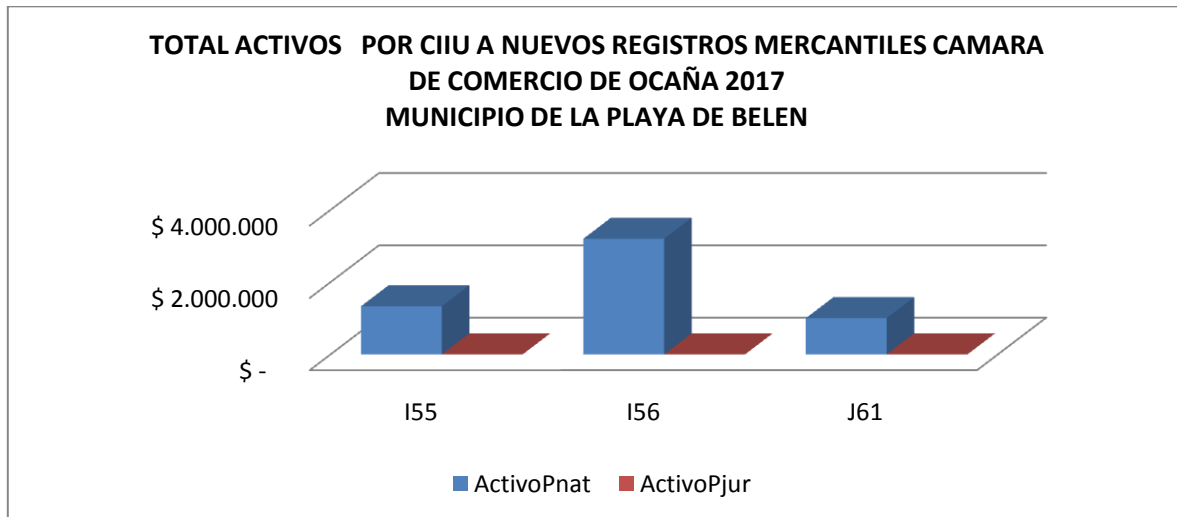
Municipio que los activos no solo se concentran en personas naturales, pero si en el comercio al por menor, manteniendo su rango anual, lo clasificamos en una economía baja solidez, a diferencia de otros municipios, son diversas actividades económicas las que maneja su economía.

Tabla 9.8. Total activos por CIU a nuevos registros mercantiles Municipio La Playa de Belén

GrupoCiu	Descripción	ActivoPnat	ActivoPjur
I55	ALOJAMIENTO	\$ 1.330.000,00	\$ -
I56	ACTIVIDADES DE SERVICIOS DE COMIDAS Y BEBIDAS	\$ 3.200.000,00	\$ -
J61	TELECOMUNICACIONES	\$ 1.000.000,00	\$ -

Fuente: Cámara de Comercio de Ocaña, Enero 2018

Grafica 9.8. Total activos por CIU a nuevos registros mercantiles Municipio La Playa de Belén



Fuente: Cámara de Comercio de Ocaña, Enero 2018.

Es el municipio con activos nuevos en el 2017, más bajo se ubica de último con solo \$5.530.000., millones, pero a diferencia de los otros entes, no es su fuerte el comercio al por menor si no, el de alojamiento y servicios de comida ello por su vocación turística, lo clasificamos en una economía de baja-baja solidez.

Tabla 9.9. Total activos por CIU a nuevos registros mercantiles Municipio de Ocaña

GrupoCiiu	Descripción	ActivoPnat	ActivoPjur
A01	AGRICULTURA GANADERIA CAZA Y ACTIVIDADES DE SERVICIOS CONEXAS	\$ 72.000.000	\$ 453.000.000
A03	PESCA Y ACUICULTURA	\$ 2.000.000	-
B05	EXTRACCION DE CARBON DE PIEDRA Y LIGNITO	\$ 4.000.000	-
C10	ELABORACION DE PRODUCTOS ALIMENTICIOS	\$ 114.380.000	\$ 1.000.000
C13	FABRICACION DE PRODUCTOS TEXTILES	\$ 1.000.000	-
C14	CONFECCION DE PRENDAS DE VESTIR	\$ 16.000.000	-
C15	CURTIDO Y RECURTIDO DE CUEROS FABRICACION DE CALZADO FABRICACION DE ARTICULOS DE VIAJE MALETAS BOLSOS DE MANO	\$ 15.300.000	-



Continuación Tabla 9.9

C16	TRANSFORMACION DE LA MADERA Y FABRICACION DE PRODUCTOS DE MADERA Y DE CORCHO EXCEPTO MUEBLES FABRICACION DE ARTICULOS DE CESTE	\$ 18.000.000	\$ -
C20	FABRICACION DE SUSTANCIAS Y PRODUCTOS QUIMICOS	\$ 31.000.000	\$ -
C23	FABRICACION DE OTROS PRODUCTOS MINERALES NO METALICOS	\$ 11.300.000	\$ -
C24	FABRICACION DE PRODUCTOS METALURGICOS BASICOS	\$ 5.000.000	\$ -
C25	FABRICACION DE PRODUCTOS ELABORADOS DE METAL EXCEPTO MAQUINARIA Y EQUIPO	\$ 13.000.000	\$ -
C26	FABRICACION DE PRODUCTOS INFORMÁTICOS ELECTRÓNICOS Y ÓPTICOS	\$ 1.000.000	\$ -
C31	FABRICACION DE MUEBLES COLCHONES Y SOMIERES	\$ 5.000.000	\$ -
C33	INSTALACION MANTENIMIENTO Y REPARACION ESPECIALIZADO	\$ 2.500.000	\$ 1.000.000
E38	RECOLECCION TRATAMIENTO Y DISPOSICIÓN DE DESECHOS RECUPERACION DE MATERIALES	\$ 2.000.000	\$ 4.000.000
E39	ACTIVIDADES DE SANEAMIENTO AMBIENTAL Y OTROS SERVICIOS DE GESTION DE DESECHOS	\$ -	\$ 10.000.000
F41	CONSTRUCCIÓN DE EDIFICIOS	\$ -	\$ 202.500.000
F42	OBRAS DE INGENIERÍA CIVIL	\$ 1.025.079.636	\$ 3.140.686.786
F43	ACTIVIDADES ESPECIALIZADAS PARA LA CONSTRUCCION DE EDIFICIOS Y OBRAS DE INGENIERIA CIVIL	\$ 10.000.000	\$ 1.500.000
G45	COMERCIO MANTENIMIENTO Y REPARACIO DE VEHICULOS AUTOMOTORES Y MOTOCICLETAS SUS PARTES PIEZAS Y ACCESORIOS	\$ 177.700.000	\$ -



Continuación Tabla 9.9

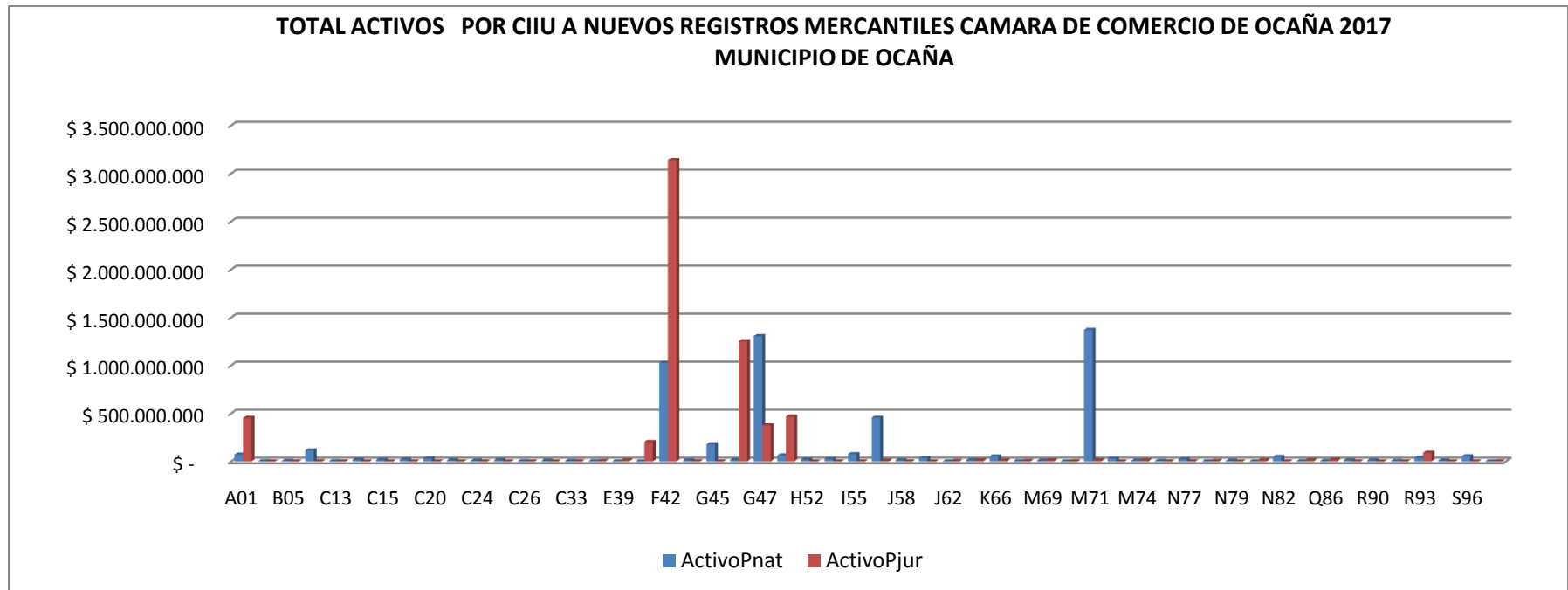
G45	COMERCIO MANTENIMIENTO Y REPARACION DE VEHICULOS AUTOMOTORES Y MOTOCICLETAS SUS PARTES PIEZAS Y ACCESORIOS	\$ 177.700.000	\$ -
G46	COMERCIO AL POR MAYOR Y EN COMISION O POR CONTRATA EXCEPTO EL COMERCIO DE VEHICULOS AUTOMOTORES Y MOTOCICLETAS	\$ 15.000.000	\$ 1.252.998.396
G47	COMERCIO AL POR MENOR (INCLUSO EL COMERCIO AL POR MENOR DE COMBUSTIBLES) EXCEPTO EL DE VEHICULOS AUTOMOTORES Y MOTOCICLETAS	\$ 1.304.696.000	\$ 375.000.000
H49	TRANSPORTE TERRESTRE TRANSPORTE POR TUBERIAS	\$ 62.300.000	\$ 466.500.000
H52	ALMACENAMIENTO Y ACTIVIDADES COMPLEMENTARIAS AL TRANSPORTE	\$ 18.380.000	\$ -
H53	CORREO Y SERVICIOS DE MENSAJERIA	\$ 24.700.000	\$ -
I55	ALOJAMIENTO	\$ 76.600.000	\$ -
I56	ACTIVIDADES DE SERVICIOS DE COMIDAS Y BEBIDAS	\$ 454.800.000	\$ 5.000.000
J58	ACTIVIDADES DE EDICIÓN	\$ 10.000.000	\$ -
J61	TELECOMUNICACIONES	\$ 34.400.000	\$ -
J62	DESARROLLO DE SISTEMAS INFORMATICOS (PLANIFICACION ANALISIS DISEÑO PROGRAMACION PRUEBAS) CONSULTORIA INFORMATICA Y ACTIVIDADES RELACIONADAS	\$ -	\$ 2.800.000
J63	ACTIVIDADES DE SERVICIOS DE INFORMACION	\$ 11.000.000	\$ 10.000.000
K66	ACTIVIDADES AUXILIARES DE LAS ACTIVIDADES DE SERVICIOS FINANCIEROS	\$ 51.000.000	\$ 10.000.000
L68	ACTIVIDADES INMOBILIARIAS	\$ 2.000.000	\$ 2.800.000
M69	ACTIVIDADES JURIDICAS Y DE CONTABILIDAD	\$ 6.000.000	\$ 10.000.000

Continuación Tabla 9.9

M70	ACTIVIDADES DE ADMINISTRACION EMPRESARIAL ACTIVIDADES DE CONSULTORIA DE GESTION	\$ -	\$ 300.000
M71	ACTIVIDADES DE ARQUITECTURA E INGENIERIA ENSAYOS Y ANALISIS TECNICOS	\$ 1.370.800.000	\$ 10.000.000
M73	PUBLICIDAD Y ESTUDIOS DE MERCADO	\$ 30.550.000	\$ -
M74	OTRAS ACTIVIDADES PROFESIONALES CIENTIFICAS Y TECNICAS	\$ 7.500.000	\$ 10.000.000
M75	ACTIVIDADES VETERINARIAS	\$ 4.000.000	\$ -
N77	ACTIVIDADES DE ALQUILER Y ARRENDAMIENTO	\$ 21.000.000	\$ 2.000.000
N78	ACTIVIDADES DE EMPLEO	\$ -	\$ 3.000.000
N79	ACTIVIDADES DE LAS AGENCIAS DE VIAJES OPERADORES TURISTICOS SERVICIOS DE RESERVA Y ACTIVIDADES RELACIONADAS	\$ 5.000.000	\$ -
N81	ACTIVIDADES DE SERVICIOS A EDIFICIOS Y PAISAJISMO(JARDINES ZONAS VERDES)	\$ -	\$ 11.000.000
N82	ACTIVIDADES ADMINISTRATIVAS Y DE APOYO DE OFICINA Y OTRAS ACTIVIDADES DE APOYO A LAS EMPRESAS	\$ 46.900.000	\$ -
P85	EDUCACION	\$ 1.300.000	\$ 13.000.000
Q86	ACTIVIDADES DE ATENCION DE LA SALUD HUMANA	\$ 2.400.000	\$ 16.000.000
Q88	ACTIVIDADES DE ASISTENCIA SOCIAL SIN ALOJAMIENTO	\$ 10.000.000	\$ -
R90	ACTIVIDADES CREATIVAS ARTISTICAS Y DE ENTRETENIMIENTO	\$ 10.200.000	\$ -
R92	ACTIVIDADES DE JUEGOS DE AZAR Y APUESTAS	\$ 4.000.000	\$ -
R93	ACTIVIDADES DEPORTIVAS Y ACTIVIDADES RECREATIVAS Y DE ESPARCIMIENTO	\$ 36.400.000	\$ 90.000.000
S95	MANTENIMIENTO Y REPARACION DE COMPUTADORES EFECTOS PERSONALES Y ENSERES DOMESTICOS	\$ 7.500.000	\$ -
S96	OTRAS ACTIVIDADES DE SERVICIOS PERSONALES	\$ 53.100.000	\$ -
Z99	NO CLASIFICADOS	\$ -	\$ 1.000.000

Fuente: Cámara de Comercio de Ocaña, Enero 2018

Grafica 9.9. Total activos por CIU a nuevos registros mercantiles Municipio de Ocaña



Fuente: Cámara de Comercio de Ocaña, Enero 2018.

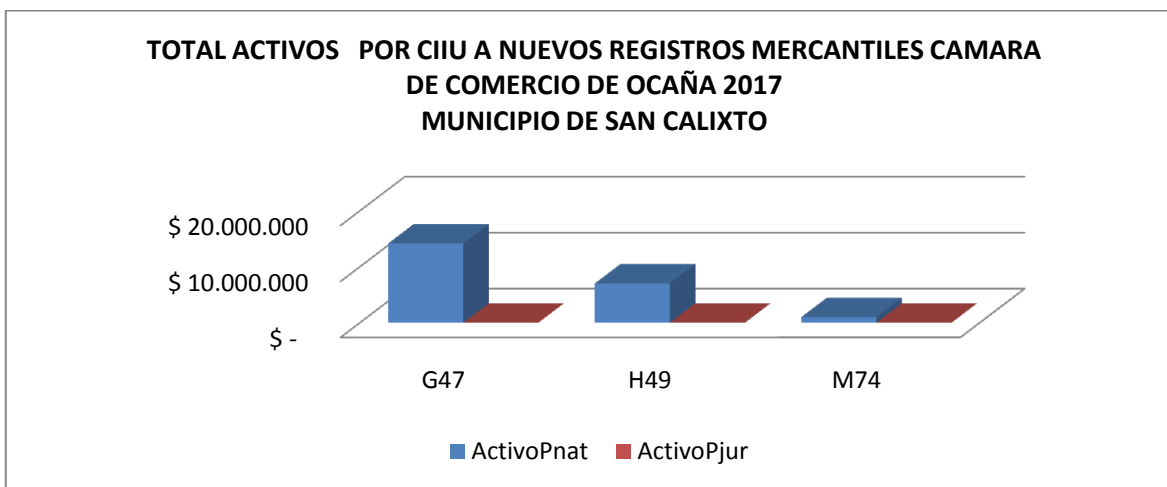
Siendo el eje articulador de los municipios de la jurisdicción, es el de más notorio desarrollo económica, más del 80% de activos nuevos registrados en nuestra Entidad, en el año 2017 son del Municipio de Ocaña y es el único en el que las personas jurídicas superan los activos de las personas naturales, mostrando su solidez y formalización empresarial. Obras civiles es la actividad de mayor empuje con el 46.5% del total de activos. Pese a la desaceleración de la economía colombiana, la ciudad muestra unas buenas cifras económicas en todos los indicadores. Estos indicadores contradicen el malestar que se vive en el mercado local por las bajas ventas y las altas cargas impositivas, amén de los conflictos propios de una zona convulsionada por los actores en conflicto, contrabando, inmigración masiva de venezolanos, inseguridad, venta informales entre otros factores. Es una economía de alta-baja solidez.

Tabla 9.10. Total activos por CIU a nuevos registros mercantiles Municipio de San Calixto

GrupoCiiu	Descripción	ActivoPnat	ActivoPjur
G47	COMERCIO AL POR MENOR (INCLUSO EL COMERCIO AL POR MENOR DE COMBUSTIBLES) EXCEPTO EL DE VEHICULOS AUTOMOTORES Y MOTOCICLETAS	\$ 14.151.000	\$ -
H49	TRANSPORTE TERRESTRE TRANSPORTE POR TUBERIAS	\$ 7.000.000	\$ -
M74	OTRAS ACTIVIDADES PROFESIONALES CIENTIFICAS Y TECNICAS	\$ 1.000.000	\$ -

Fuente: Cámara de Comercio de Ocaña, Enero 2018.

Grafica 9.10 Total activos por CIU a nuevos registros mercantiles Municipio de de San Calixto



Fuente: Cámara de Comercio de Ocaña, Enero 2018.

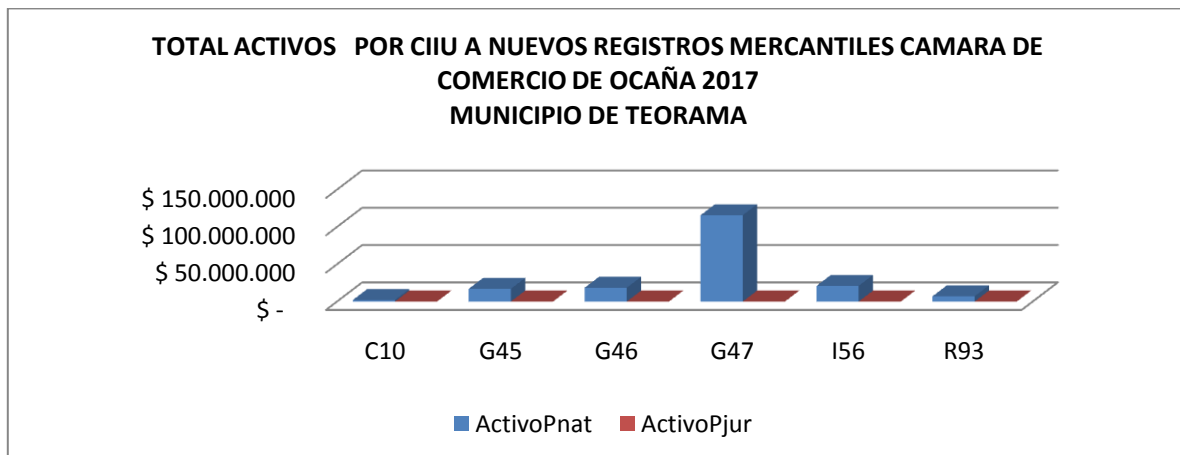
Municipio que centra su economía en el comercio al por menor y no inscribió una sola persona jurídica comercial en el RUES; otrora en este municipio su empuje económico era el cultivo del café, pero esta ha venido perdiendo esa importancia comercial. Es una economía de baja-baja solidez.

Tabla 9.11. Total activos por CIU a nuevos registros mercantiles Municipio de Teorama

GrupoCiiu	Descripción	ActivoPnat	ActivoPjur
C10	ELABORACION DE PRODUCTOS ALIMENTICIOS	\$ 2.000.000	\$ -
G45	COMERCIO MANTENIMIENTO Y REPARACIO DE VEHICULOS AUTOMOTORES Y MOTOCICLETAS SUS PARTES PIEZAS Y ACCESORIOS	\$ 17.000.000	\$ -
G46	COMERCIO AL POR MAYOR Y EN COMISION O POR CONTRATA EXCEPTO EL COMERCIO DE VEHICULOS AUTOMOTORES Y MOTOCICLETAS	\$ 18.500.000	\$ -
G47	COMERCIO AL POR MENOR (INCLUSO EL COMERCIO AL POR MENOR DE COMBUSTIBLES) EXCEPTO EL DE VEHICULOS AUTOMOTORES Y MOTOCICLETAS	\$ 115.700.000	\$ -
I56	ACTIVIDADES DE SERVICIOS DE COMIDAS Y BEBIDAS	\$ 21.000.000	\$ -
R93	ACTIVIDADES DEPORTIVAS Y ACTIVIDADES RECREATIVAS Y DE ESPARCIMIENTO	\$ 7.000.000	\$ -

Fuente: Cámara de Comercio de Ocaña, Enero 2018.

Grafica 9.11 Total activos por CIU a nuevos registros mercantiles Municipio de de Teorama



Fuente: Cámara de Comercio de Ocaña, Enero 2018.

Economía que en el año 2017, tiene un repunte en los nuevos activos vinculados al mercado local, especialmente al comercio al por menor pero con la apertura de establecimientos en la modalidad de

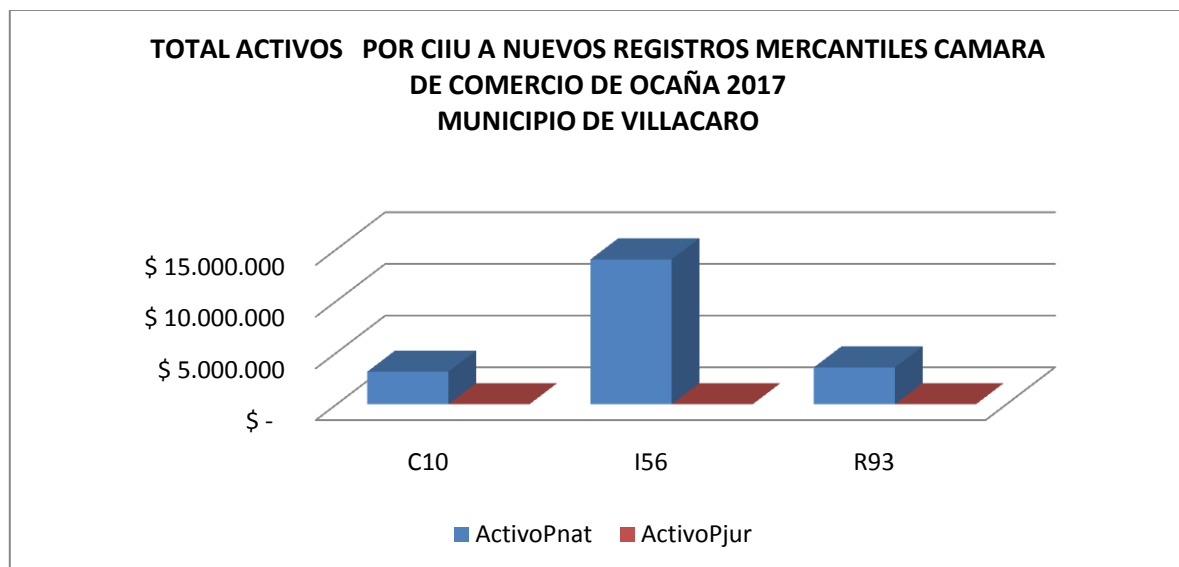
ferretería que además supera a los establecimientos de ventas de víveres y almacenes. No se constituyó sociedad comercial alguna y solo las personas naturales movieron la actividad mercantil en este año. Se clasifica en una economía de baja solidez.

Tabla 9.12. Total activos por CIU a nuevos registros mercantiles Municipio de Villacaro

GrupoCiuu	Descripción	ActivoPnat	ActivoPjur
C10	ELABORACION DE PRODUCTOS ALIMENTICIOS	\$ 3.139.989	\$ -
I56	ACTIVIDADES DE SERVICIOS DE COMIDAS Y BEBIDAS	\$ 14.000.000	\$ -
R93	ACTIVIDADES DEPORTIVAS Y ACTIVIDADES RECREATIVAS Y DE ESPARCIMIENTO	\$ 3.550.000	\$ -

Fuente: Cámara de Comercio de Ocaña, Enero 2018.

Grafica 9.12 Total activos por CIU a nuevos registros mercantiles Municipio de Villacaro



Fuente: Cámara de Comercio de Ocaña, Enero 2018.

Municipio que solo registra activos en el año 2017, por un valor de \$27.689.989., pera a diferencia de la gran mayoría están ubicados en la actividad de comidas y bebidas y actividades de esparcimiento, mostrando una vocación turística. Se clasifica en una economía media-baja de solidez.

2.3.10 Numero de renovaciones de registros mercantiles

Tabla 10. Numero de renovaciones de registros mercantiles

TIPO DE PERSONA	ABREGO	CACHIRA	CONVENCION	EL CARMEN	EL TARRA	HACARI	LA ESPERANZA	LA PLAYA	OCAÑA	SAN CALIXTO	TEORAMA	VILLA CARO
Persona Natural	183	40	107	57	99	26	55	24	2615	25	44	11
Sociedad Limitada	2	0	0	0	1	0	0	0	42	1	0	0
Sociedad Anónima	0	0	0	0	0	0	0	0	5	0	0	0
Empresa Asociativa de Trabajo	0	0	0	0	0	0	0	0	6	0	1	0
Empresa Unipersonal	0	0	0	0	1	0	0	1	12	0	0	0
Entidad Sin Ánimo de Lucro	29	16	28	16	20	6	15	24	209	13	16	3
Entidad de Economía Solidaria	4	1	2	1	1	1	2	2	23	0	3	1
Sociedad por Acciones Simplificada	13	4	3	4	0	2	6	2	274	0	1	0

Fuente: Cámara de Comercio de Ocaña, Enero 2018.

Grafico 10. Numero de renovaciones de registros mercantiles



Fuente: Cámara de Comercio de Ocaña, Enero 2018.

En materia de renovaciones que es el indicador que nos da mayor realidad económica, pues son las personas naturales o jurídicas que se encuentran activas, persiste la diferencia abismal entre el Municipio de Ocaña y los restantes once (11) municipios de la jurisdicción. Un 247% es superior las renovaciones en el RUES de Ocaña, en relación con el resto de municipios. Problemas de orden público y desplazamientos de la Zona del Catatumbo, hace que exista una marcada desaceleración económica que sumado a la poca gestión gubernamental local e inversión del orden nacional, condiciona cualquier desarrollo económico. Frustrados porque siendo un mercado en el que se puede interactuar para mejorar esas condiciones, es en ocasiones casi imposible hacer esa presencia institucional por la falta de garantías y seguridad en el ejercicio de nuestras funciones.

3. INFORMACION RELACIONADA CON LA ACTIVIDAD TURISTICA

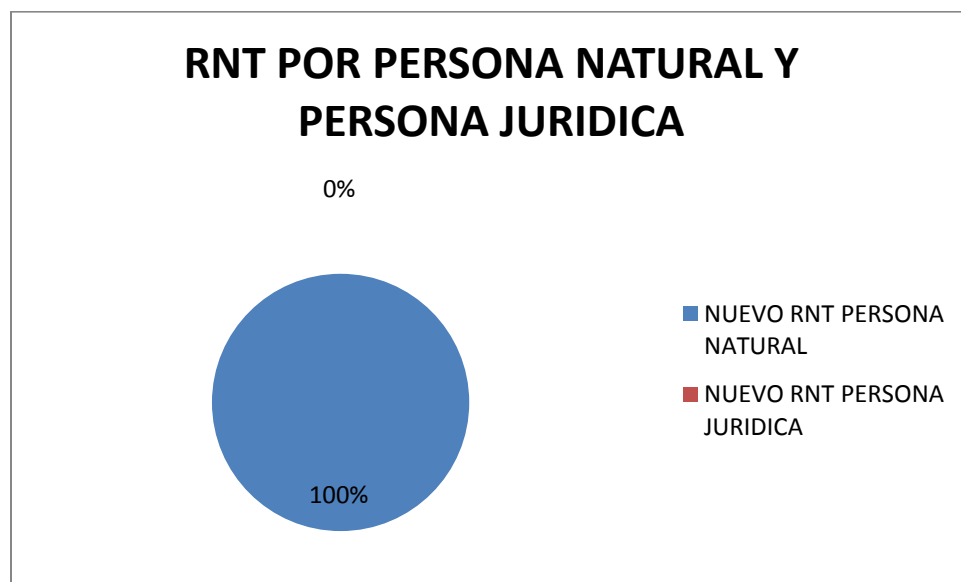
3.1 Numero de nuevos inscritos en el Registro Nacional de Turismo

Tabla 11. Numero de nuevos inscritos en el Registro Nacional de Turismo

TIPO DE PERSONA	CANT
NUEVO RNT PERSONA NATURAL	5
NUEVO RNT PERSONA JURIDICA	0

Fuente: Cámara de Comercio de Ocaña, Enero 2018.

Grafica 11. Numero de nuevos inscritos en el Registro Nacional de Turismo



Fuente: Cámara de Comercio de Ocaña, Enero 2018.

Es evidente que la perspectiva que se aprecia en el registro mercantil también se observa en el Registro Nacional de Turismo, la cual está marcada por el desarrollo de la actividad por las personas naturales y no por las jurídicas, las cuales brindarían mayor respaldo financiero a la jurisdicción, así como también se aprecia el escaso crecimiento que el mercado turístico ha tenido en la región, pese a los esfuerzos que se han realizado no solo desde el ente cameral, sino también desde otras esferas administrativas.

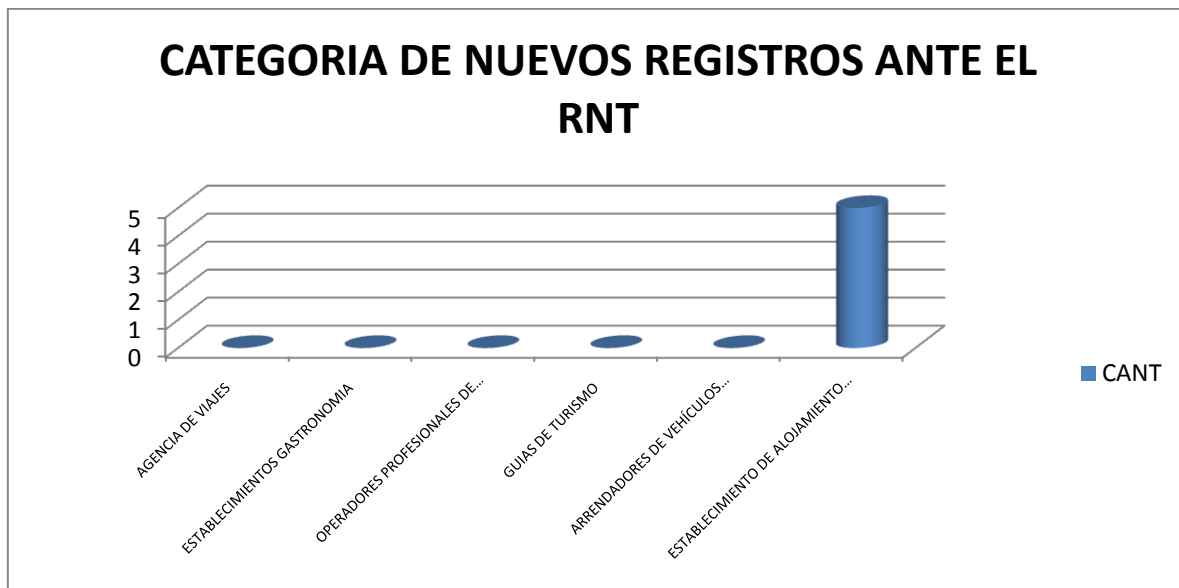
3.2 Numero de nuevos inscritos en el Registro Nacional de Turismo por actividades desempeñadas

Tabla 12. Numero de nuevos inscritos en el Registro Nacional de Turismo por categoría

CATEGORIA NUEVOS REGISTROS	CANT
AGENCIA DE VIAJES	0
ESTABLECIMIENTOS GASTRONOMIA	0
OPERADORES PROFESIONALES DE CONGRESOS, FERIAS Y CONVENCIONES	0
GUIAS DE TURISMO	0
ARRENDADORES DE VEHÍCULOS PARA TURISMO	0
ESTABLECIMIENTO DE ALOJAMIENTO Y HOSPEDAJE	5

Fuente: Cámara de Comercio de Ocaña, Enero 2018.

Grafica 12. Numero de nuevos inscritos en el Registro Nacional de Turismo por categoría



Fuente: Cámara de Comercio de Ocaña, Enero 2018.

Ante el poco crecimiento comercial que ha tenido el turismo en la jurisdicción, es importante mencionar que este crecimiento formal se ha dado en establecimientos dedicados al hospedaje y alojamiento, pese que específicamente en la ciudad de Ocaña, se han abierto muchos establecimientos de gastronomía, estos son inscritos en el Registro Mercantil pero no en el Registro Nacional de Turismo.

4. INFORMACION RELACIONADA CON PROPONENTES PARA CONTRATACIÓN PÚBLICA

En la jurisdicción de la Cámara de Comercio de Ocaña, existen 125 inscritos en el Registro Único de Proponentes.

5. INFORMACION DE CONTEXTUALIZACIÓN ECONÓMICA GENERAL DE LA JURISDICCIÓN.

Tabla 13. Número de licencias de construcción.

NUMERO LICENCIAS DE CONTRUCCIÓN APROBADAS	118	La totalidad de las licencias fueron aprobadas bajo decreto 1077/2015	AÑO 2017
NUMERO LICENCIAS DE CONTRUCCIÓN PARA SECTOR COMERCIO	N/A	N/A	N/A
NUMERO LICENCIAS DE CONTRUCCIÓN PARA SECTOR INDUSTRIAL	0	0	0

Fuente. Secretaria de Planeación Municipal, Alcaldía de Ocaña, Enero de 2018

La secretaría de Planeación municipal del municipio de Ocaña, actualmente no cuenta con herramientas tecnológicas que permita obtener la información discriminada según los requerimientos solicitados por la Superintendencia de Industria y Comercio.

Existen 9 conceptos de licencias de construcción existentes según decreto 1077/15, emitido por la administración municipal.

La información recopilada se hace de forma manual de un libro donde están mezclados todos los tipos de licencias que expide esta dependencia, en licencias de obras nuevas no se detalla si es obra de una cancha, una casa, una bodega etc., los conceptos están generales y no cuentan con detalle de la información, de estas 118 no logramos saber cuáles son para el sector comercial.

Según la información recopilada, para el año 2017 no se otorgó ninguna licencia de construcción para el sector industrial.

Tabla 14. Resultado promedio de las pruebas SABER

RESULTADO PROMEDIO PRUEBAS SABER EN COLEGIOS Y ESCUELAS PUBLICAS	268	PROMEDIO PUNTAJE GLOBAL DE COLEGIOS OFICIALES URBANOS Y RURALES DE OCAÑA AÑO 2017 - REPORTE ICES - RESULTADOS SABER 11 ET DE OCAÑA_20172_11
RESULTADO PROMEDIO PRUEBAS SABER EN COLEGIOS Y ESCUELAS PRIVADAS	282	PROMEDIO PUNTAJE GLOBAL DE COLEGIOS PRIVADOS DE OCAÑA AÑO 2017 INCLUIDOS (GC 1, 2, 3 Y 4) REPORTE ICES - ARCHIVO EXTRAIDO PAGINA ICES: RESULTADOS SABER 11 ET DE OCAÑA_20172_11.

Fuente. Instituto Colombiano para el Fomento de la Educación Superior ICES. www.icesinteractivo.gov.co. Resultados prueba SABER

Tabla 15. Número de hospitales en la Ciudad de Ocaña.

NUMERO DE HOSPITALE NIVEL 1.	0	0
NUMERO DE HOSPITALE NIVEL 2.	1	HOSPITAL EMIRO QUINTERO CAÑIZARES
NUMERO DE HOSPITALE NIVEL 3.	0	0

Fuente. Secretaria de Salud Municipal, Alcaldía de Ocaña, Enero de 2018

La ESE Hospital Emiro Quintero Cañizares se encarga de atender toda la Provincia de Ocaña y Sur del Cesar. Atiende un poco más de 300.000 pacientes al año, según la información reportada por la Secretaria de Salud del municipio de Ocaña.

Tabla 16. Número de bibliotecas públicas Ciudad de Ocaña.

NÚMERO DE BIBLIOTECAS	3	BIBLIOTECA PUBLICA MUNICIPAL LUIS EDUARDO PAEZ COURVEL BIBLIOTECA PUBLICA MUNICIPAL CHAID NEME BIBLIOTECA PUBLICA MUNICIPAL MARIO JAVIER PACHECO
-----------------------	---	--

Fuente. Academia de historia de Ocaña, Enero de 2018

Tabla 17. Resultado promedio de las pruebas SABER PRO

RESULTADO PROMEDIO PRUEBAS SABER PRO PÚBLICAS	144
RESULTADO PROMEDIO PRUEBAS SABER PRO PRIVADAS	N/A

Fuente. Instituto Colombiano para el Fomento de la Educación Superior ICFES. www.icfesinteracitvo.gov.co. Resultados prueba SABER PRO

Promedio del puntaje global: Se obtiene a partir del promedio de los resultados obtenidos por los estudiantes en los módulos de competencias genéricas. El promedio del puntaje global se encuentra expresado en una escala de 0 a 300.

Tabla 18. Cantidad de homicidios Municipio de Ocaña

MES	CANTIDAD
ENERO	10
FEBRERO	5
MARZO	3
ABRIL	10
MAYO	9
JUNIO	4
JULIO	4
AGOSTO	7
SEPTIEMBRE	8
OCTUBRE	17
NOVIEMBRE	7
DICIEMBRE	5
TOTAL	89

Fuente: ESE Hospital Emiro Quintero Cañizares, Dependencia de Medicina Legal, Enero de 2018

Tabla 19. Población Municipio de Ocaña

POBLACION TOTAL	99.741	INFORMACION ESTADISTICA GENERADA POR EL DANE POR EL AÑO 2017 DONDE HOMBRE ES EL 49% EQUIVALE A 49.210 Y MUJERES 50.531 CON EL 51%.	AÑO 2017
POBLACION POR COHORTE DE EDAD	MENORES DE 1 AÑO A 80 AÑOS Y MAS	REPORTE GENERADO CON RANGO: DESDE EL AÑO 2017 HASTA EL AÑO 2020	AÑO 2017
POBLACION CABECERA	N/A	N/A	N/A
POBLACION RESTO	N/A	N/A	N/A

Fuente: Departamento Administrativo Nacional de Estadística, DANE. www.dane.gov.co

CONCLUSIONES

Exceptuando la ciudad de Ocaña y en algo el Municipio de Abrego, los 10 municipios restantes de la jurisdicción, poseen una economía débil y recesiva en la que urge la intervención del Gobierno Nacional y Departamental con adecuación de vías, de infraestructuras y proyectos económicos (no nos referiremos al componente social).

La interminable lucha de intereses de grupos armados desde hace décadas, empobreció una región de por sí rica, como lo fuera el Catatumbo, limitando el libre accionar del comercio y el empresariado generadores de empleo y desarrollo, pero que no pueden ejercer o mejor deben ejercer su actividad de acuerdo a directrices o vigilancia de grupos armados ilegales.

A lo largo de muchos años ha sido difícil inclusive nuestra presencia institucional en varios de estos municipios, en razón a la alteración del orden público e inseguridad en las carreteras de nuestra Provincia. Cuando se ha podido realizamos actividades de carácter microempresarial o social, pero es marcada la zozobra de deambular por la zona.

No es posible que un municipio matricule solo 5 establecimientos de comercio en unos años con activos de \$5.550.000., pues ello denota una debilidad en la formalidad y en el empuje económico de ese ente municipal. Si observamos en más del 90% las actividades económicas de todos los municipios, se ubican en el comercio al por menor y en la escala por tamaños son micro empresas en su gran mayoría, llevándonos a concluir que la jurisdicción en lo formal está lejos de ser competitivo.

En materia de renovaciones de la matrícula mercantil, indicador que nos brinda una mayor realidad de nuestra economía, no es mejor el panorama exceptuando la ciudad de Ocaña, solo 671 personas naturales y 42 sociedades comerciales, renuevan el registro mercantil en 11 municipios en el año 2017, panorama económico crítico para una zona en la que urge que el empresariado y las medidas del Gobierno Nacional con las Zomac, se empiecen a aplicar y de las cuales estamos comprometidos a divulgar.

REFERENCIAS BIBLIOGRAFICAS

Alcaldía Municipal de Convención. Nuestro municipio. Información General. Disponible en internet en http://convencion-nortedesantander.gov.co/informacion_general.shtml

Alcaldía Municipal de El Tarra. Nuestro municipio. Información General. Disponible en internet en http://eltarra-nortedesantander.gov.co/informacion_general.shtml

Alcaldía Municipal de La Esperanza. Nuestro municipio. Información General. Disponible en internet en http://laesperanza-nortedesantander.gov.co/informacion_general.shtml

Alcaldía Municipal de La Playa de Belén. Nuestro municipio. Información General. Disponible en internet en http://laplayadebelen-nortedesantander.gov.co/informacion_general.shtml

Alcaldía Municipal de San Calixto. Nuestro municipio. Información General. Disponible en internet en http://sancalixto-nortedesantander.gov.co/informacion_general.shtml

Redacción Colectiva. Wikipedia. Abrego (Norte de Santander). Disponible en internet en [https://es.wikipedia.org/wiki/%C3%81brego_\(Norte_de_Santander\)](https://es.wikipedia.org/wiki/%C3%81brego_(Norte_de_Santander))

Redacción Colectiva. Wikipedia. Cachira(Norte de Santander). Disponible en internet en <https://es.wikipedia.org/wiki/C%C3%A1chira>

Redacción Colectiva. Wikipedia. Convención (Norte de Santander). Disponible en internet en [https://es.wikipedia.org/wiki/Convenci%C3%B3n_\(Norte_de_Santander\)](https://es.wikipedia.org/wiki/Convenci%C3%B3n_(Norte_de_Santander))

Redacción Colectiva. Wikipedia. El Carmen (Norte de Santander). Disponible en internet en [https://es.wikipedia.org/wiki/El_Carmen_\(Norte_de_Santander\)](https://es.wikipedia.org/wiki/El_Carmen_(Norte_de_Santander))

Redacción Colectiva. Wikipedia. El tarra (Norte de Santander). Disponible en internet en https://es.wikipedia.org/wiki/El_Tarra

Redacción Colectiva. Wikipedia. Hacari (Norte de Santander). Disponible en internet en <https://es.wikipedia.org/wiki/Hacar%C3%AD>

Redacción Colectiva. Wikipedia. La Playa de Belén (Norte de Santander). Disponible en internet en https://es.wikipedia.org/wiki/La_Playa_de_Bel%C3%A9n

Redacción Colectiva. Wikipedia. Ocaña (Norte de Santander). Disponible en internet en [https://es.wikipedia.org/wiki/Oca%C3%B1a_\(Norte_de_Santander\)](https://es.wikipedia.org/wiki/Oca%C3%B1a_(Norte_de_Santander)).

Redacción Colectiva. Wikipedia. Teorama (Norte de Santander). Disponible en internet en [https://es.wikipedia.org/wiki/Teorama_\(Norte_de_Santander\)](https://es.wikipedia.org/wiki/Teorama_(Norte_de_Santander))

República de Colombia, Ministerio de Desarrollo Económico. Decreto 622 del 5 de abril de 2000. Disponible en internet en <http://bibliotecadigital.ccb.org.co/bitstream/handle/11520/13639/Decreto%20622%20de%202000.pdf>.