



المملكة العربية السعودية
وزارة التخطيط
مصلحة الاحصاءات العامة



حصر الخدمات بالمدن والقرى منطقة القصيم

الدليل الثاني عشر
١٤٢٣هـ - ٢٠٠٣م







فادم الريمين التريفين
المليق فهد بن عبد العزيز آل سعود



صاحب السمو الملكي
الأمير عبد الله بن عبدالعزيز آل سعود
ولي العهد ونائب رئيس مجلس الوزراء ورئيس الحرس الوطني



صاحب السمو الملكي
الأمير سلطان بن عبدالعزيز آل سعود
النائب الثاني لرئيس مجلس الوزراء ووزير الدفاع والطيران والمفتش العام

فهرس منطقة القصيم

الصفحة	الموضوع	الصفحة	الموضوع
٥٥	مركز خب البريدي	١٣	المقدمة
٥٥	مركز الشقة السفلى	١٤	ايضاحات
٥٦	مركز قصر بن عقيل	١٥	خارطة المملكة العربية السعودية
٥٨	مركز الثامرية	١٧	خارطة المنطقة الادارية
٥٩	مركز العمار	١٩	رسم بياني للتعليم العام
٥٩	مركز عقلة الصقور	٢١	رسم بياني للتعليم الاهلي
٦٢	مركز هجرة عقلة الصقور	٢٣	إجمالي عدد السكان والمسكن بمنطقة القصيم
٦٢	مركز القواره	٢٤	حجم الخدمات بمنطقة القصيم
٦٣	محافظة عنيزة	٢٥	خلاصة عامه عن الخدمات في مدينة بريدة
٦٦	مركز الروغاني	٢٧	مركز الشقه
٦٦	مركز وادي الجناح	٢٧	مركز البصر
٦٧	مركز الباطن (وادي ابو علي)	٢٨	مركز البطين
٦٧	مركز العوشزيه	٢٩	مركز قبة
٦٧	مركز الاحمديه	٣١	مركز الفواره
٦٩	محافظة الرس	٣٣	مركز الخبراء
٧١	مركز دخنة	٣٤	مركز القرعاء
٧٣	مركز ضريه	٣٥	مركز الطرفية الشرقية
٨٠	مركز مسكة	٣٦	مركز قصيباء
٨١	مركز الصمغورية	٣٦	مركز المدرج
٨١	مركز سلام	٣٧	مركز محير الترمس
٨٢	مركز الخريشاء	٣٧	مركز شرري
٨٢	مركز الدحله	٤٠	مركز الشبيكية
٨٣	مركز المطوي	٤١	مركز الخشبي
٨٣	مركز بقيعاء الجنوبية	٤٣	مركز القرين
٨٣	مركز بدائع الضبطان	٤٣	مركز الدليمية
٨٤	مركز العاقر	٤٤	مركز الذيبية
٨٤	مركز الظاهرية	٤٥	مركز الربيعية
٨٥	مركز الشنانه	٤٦	مركز الهدية
٨٥	مركز المطية	٤٦	مركز خضيراء
٨٦	مركز هرموله	٤٧	مركز رواق
٨٦	مركز الغيدانية	٤٧	مركز الخضر والوجيعان
٨٦	مركز فيضه الرشيه	٤٨	مركز القصيعة
٨٧	مركز ليم	٤٨	مركز اللسيب
٨٧	مركز القاعيه	٤٩	مركز خب حويلان
٨٩	محافظة المذنب	٤٩	مركز المريديسية
٩٢	مركز روضة الحسو	٥٠	مركز خب الثنيان وجرية العمران
٩٢	مركز المربع	٥٠	مركز الدعيسه
٩٣	مركز الخرماء الجنوبية	٥١	مركز العريمضي
٩٣	مركز الخرماء الشمالية	٥١	مركز الصباح
٩٤	مركز ساموده	٥٢	مركز المليداء
٩٥	مركز ربيق	٥٣	مركز الغماس
٩٥	مركز الملقاء	٥٤	مركز خب روضان
٩٧	محافظة البكيرية	٥٤	مركز ضراس
٩٨	مركز الهالاه	٥٥	مركز طلحة

تابع فهرس منطقة القصيم

الصفحة	الموضوع	الصفحة	الموضوع
١٢٥	مركز البعاج	٩٨	مركز الشبيحه
١٢٦	مركز البديعة	٩٩	مركز الفويلق
١٢٦	مركز عريفجان ساحوق	١٠٠	مركز كحله
١٢٧	مركز الطرفية الغربية	١٠٠	مركز الضلفعة
١٢٧	مركز الغضياء والسلامات	١٠١	مركز الارطاوي
١٢٧	مركز فياضة	١٠١	مركز مشاش جرود
١٢٨	مركز مظفير	١٠٢	مركز الفيضة
١٢٨	مركز جرار	١٠٢	مركز النجبة
١٢٨	مركز رفاع الحميمه	١٠٢	مركز ساق
١٢٨	مركز رفاع الحجره	١٠٣	محافظة البدائع
١٢٩	مركز صعينين	١٠٤	مركز الابرق
١٢٩	مركز الجفن والرديهية	١٠٥	مركز دهيماء
١٢٩	مركز الافيهد	١٠٥	مركز علماء
١٣٠	مركز دويح	١٠٧	محافظة الأسياح
١٣١	محافظة عيون الجواء	١٠٨	مركز خصيبه
١٣٢	مركز الصليبية	١٠٩	مركز اباالورود
١٣٣	مركز غاف الجواء	١٠٩	مركز ضيده
١٣٣	مركز روض الجواء	١١٠	مركز حنيظل
١٣٣	مركز اوثال	١١٠	مركز طريف
١٣٤	مركز الطراق	١١١	مركز البرود
١٣٥	مركز المخرم	١١١	مركز التنومة
١٣٦	مركز كبد	١١١	مركز الجعله
١٣٧	محافظة رياض الخبراء	١١٢	مركز البندرية
١٣٨	مركز النمرية	١١٣	محافظة النبهانية
١٣٨	مركز الطرفاوي	١١٤	مركز ثادج
١٣٩	مركز السيح والحجازية	١١٤	مركز ابانات
١٣٩	مركز صبيح	١١٨	مركز اللغفيه
١٤١	مركز المطيوي الشمالي	١١٨	مركز القيصومه
١٤١	مركز قطن	١١٩	مركز البتراء
١٤٢	مركز امباري	١١٩	مركز روضة قردان
١٤٢	مركز المحلاني	١٢٠	مركز عطاء
١٤٣	مركز ذوقان الركايا	١٢٠	مركز عطى
١٤٣	مركز فيضه ذبيان	١٢١	مركز الهمجه
١٤٣	مركز الحيسونية	١٢١	مركز خضراء
١٤٤	مركز النقره	١٢٢	مركز الحنينية
١٤٤	مركز الهميليه	١٢٢	مركز المرموثة
١٤٤	مركز عماير سعیده	١٢٢	مركز الزهيرية
١٤٥	مركز شقران الحاجر	١٢٣	مركز الصليبي
١٤٧	محافظة الشماسية	١٢٣	مركز الجرذاوية
١٤٨	مركز أم حزم	١٢٣	مركز الركنة
١٤٩	مركز النبقية	١٢٤	مركز رفاع اللهب
١٥١	قرى الكهرياء بمنطقة القصيم	١٢٤	مركز الخطوم
١٥٩	بيانات تجميعية عن الخدمات بمنطقة القصيم	١٢٤	مركز مطربه
		١٢٥	مركز البصيري

مقدمة

يعتبر دليل حصر الخدمات بالمدن والقرى أحد أهم النشرات الإحصائية التي تصدر عن المصلحة وهذا الدليل هو الثاني عشر في سلسلة الأدلة التي تم إصدارها من قبل المصلحة طبقاً للأمر السامي الكريم رقم ٣ و / ١٠٣٦٢ وتاريخ ١١/٣٠/١٤٠١هـ ، ليكون مرجعاً رسمياً موحداً لكافة الوزارات والمصالح والإدارات والمؤسسات الحكومية وبهدف توفير المتطلبات والركائز الأساسية من البيانات للمخططين ورأسي السياسات التنموية ومتخذي القرارات في هذه الجهات .

وقد تم اتخاذ التقسيم الإداري للمملكة (نظام المناطق) الصادر بالأمر الملكي رقم ٩٢/أ وتاريخ ٢٧/٨/١٤١٢هـ (مناطق إدارية - محافظات - مراكز). إطاراً عاماً لتوزيع وتصنيف البيانات داخل الدليل ، وقد خصص لكل منطقة إدارية دليل خاص بها .

وجرى إعداد وتجهيز هذا الدليل ليمثل واقع الخدمات الحكومية وغير الحكومية المتوفرة في كافة المسميات السكانية (مدن وقرى) التابعة لمنطقة القصيم للعام المالي ١٤٢١ / ١٤٢٢هـ ومشمثلاً على العديد من البيانات وموزعاً حسب المحافظات والمراكز داخل المنطقة الإدارية وما يرتبط بها من مسميات سكانية .

ويتضمن الدليل بيانات عن كل مسمى سكاني داخل المنطقة الإدارية من حيث بعد هذا المسمى واتجاهه عن الوحدة الإدارية المرتبط بها (محافظه - مركز) ونوع الطريق المؤدي إليه وحصر شاملاً للخدمات التعليمية والصحية بهذا المسمى بالإضافة إلى مايتوفر به من خدمات إدارية واجتماعية وزراعية ، وكذا جدولاً يوضح إجمالي عدد سكان المنطقة الإدارية حسب الجنس والجنسية طبقاً لنتائج البحث الديموجرافي لعام ١٤٢١هـ ، وعدد المحافظات والمراكز المرتبطة بالمنطقة . كما تم تضمين الدليل بيانات عن خدمات التعليم الأهلي والصحة الأهلية والمصارف ووكالات السفر على مستوى المسمى السكاني وإضافة جدولاً يوضح عدد من الخدمات على مستوى المنطقة الإدارية كعدد الفنادق والسدود والصحف والمجلات والمطارات والمنشآت الرياضية والأندية الرياضية والأدبية والجمعيات التعاونية واطوال الطرق والمدن الصناعية بالمنطقة .

وتأمل المصلحة من تقديم هذا الدليل وما يشتمل عليه من بيانات ومعلومات تحقيق الهدف المنشود من إصداره . وفي نفس الوقت يسرها تقبل أي ملاحظات أو مرئيات أو مقترحات حول البيانات الواردة فيه والتي من شأنها المساعدة على إجراء عملية التطوير والتحسين في الإصدارات القادمة بما يضمن وضوح ودقة وشمول البيانات .

والله ولي التوفيق ،،،

مصلحة الاحصاءات العامة

إيضاحات

فيما يلي بعض الإيضاحات لشرح مفهوم البيانات والمعلومات الواردة في الدليل وتوضيح بعض الرموز المستخدمة :

١- البيانات الخاصة بالبعد والاتجاه ونوع الطريق يقصد بها المسافة واتجاه كل مسمى سكاني ونوع الطريق المؤدي إليه عن الوحدة الإدارية التي يرتبط بها هذا المسمى سواء كان مرتبطا بإمارة المنطقة الإدارية مباشرة أو بمحافظة أو مركز .

٢- بيان البعد والاتجاه للمسمى السكاني تقريبي وخاصة للمسميات السكانية التي يكون نوع الطريق المؤدي إليها سهل أو وعر .

٣- بيانات البعد والاتجاه ونوع الطريق لكل إمارات المناطق الإدارية منسوبة إلى العاصمة الرياض .

٤- (٠) هذه العلامة تفيد بأنه لا يوجد معلمين أو معلمات متفرغين للتعليم في هذه المدرسة حيث يتولى عملية التعليم معلمين أو معلمات يعملون أساسا في مدارس أخرى . فعلى سبيل المثال يتولى معلمي أو معلمات المرحلة الابتدائية النهارية عملية التعليم في المدارس الليلية أو مدارس تعليم الكبار .

٥- (ص.م) تعني أن الدراسة في الفترة الصباحية والمسائية .

٦- تمثل الرسوم البيانية التي يتضمنها الدليل بيانات التعليم عن المراحل الثلاث (الابتدائية والمتوسطة والثانوية) للبنين والبنات .

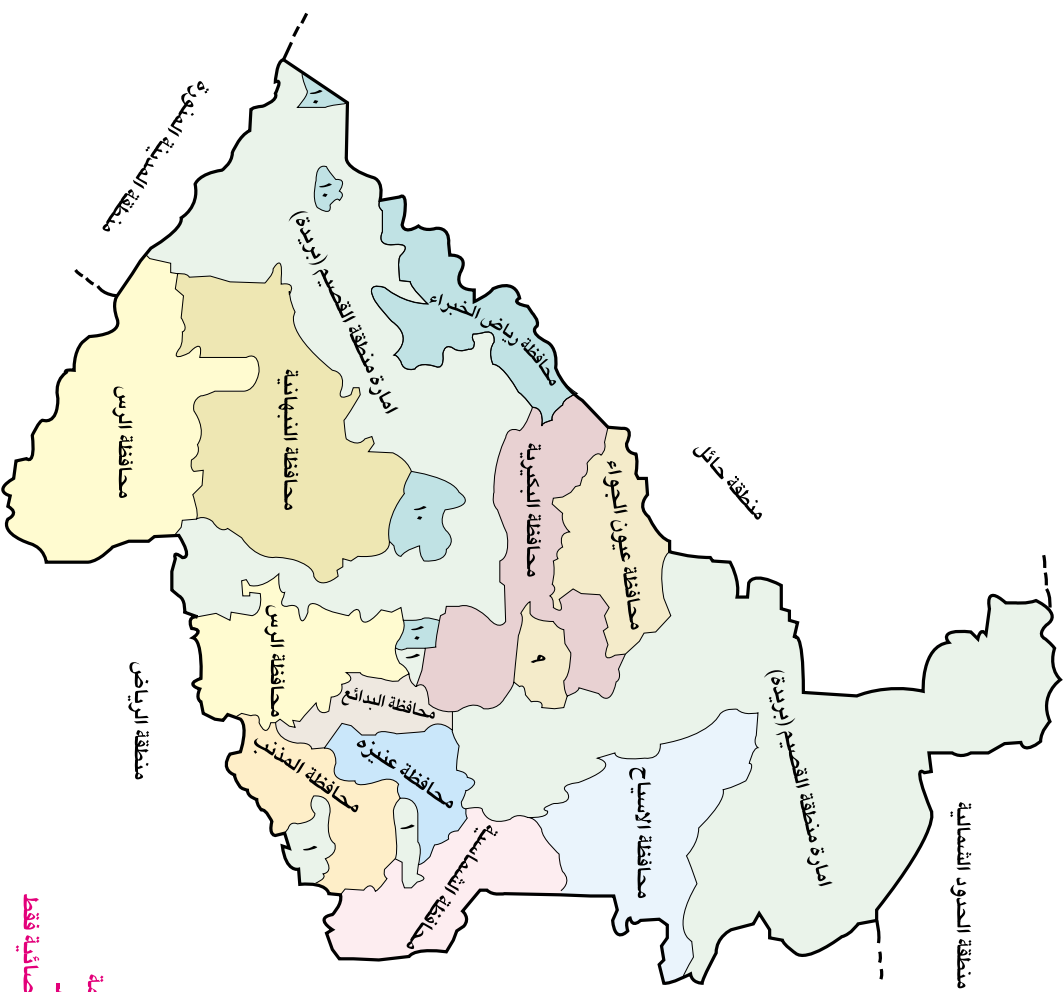
٧- أدرج كافة المسميات السكانية التي لايتوفر بها سوى خدمات (كهرباء ، خدمة بلدية ، خدمة بريد ، بث تلفزيوني) في جداول ملحقة بنهاية الدليل .

٨- خدمات التعليم الحكومي بالنسبة لمراكز المناطق الإدارية والمدن التي يزيد عدد سكانها عن مائة ألف نسمة تشتمل على مدارس الأمن العام ووزارة العمل ووزارة الدفاع والطيران و رئاسة الحرس الوطني بجميع مراحلها .

٩- (-) هذه العلامة في حقل الجنس الخاص بتعليم رياض الأطفال تعني ذكور وإناث.

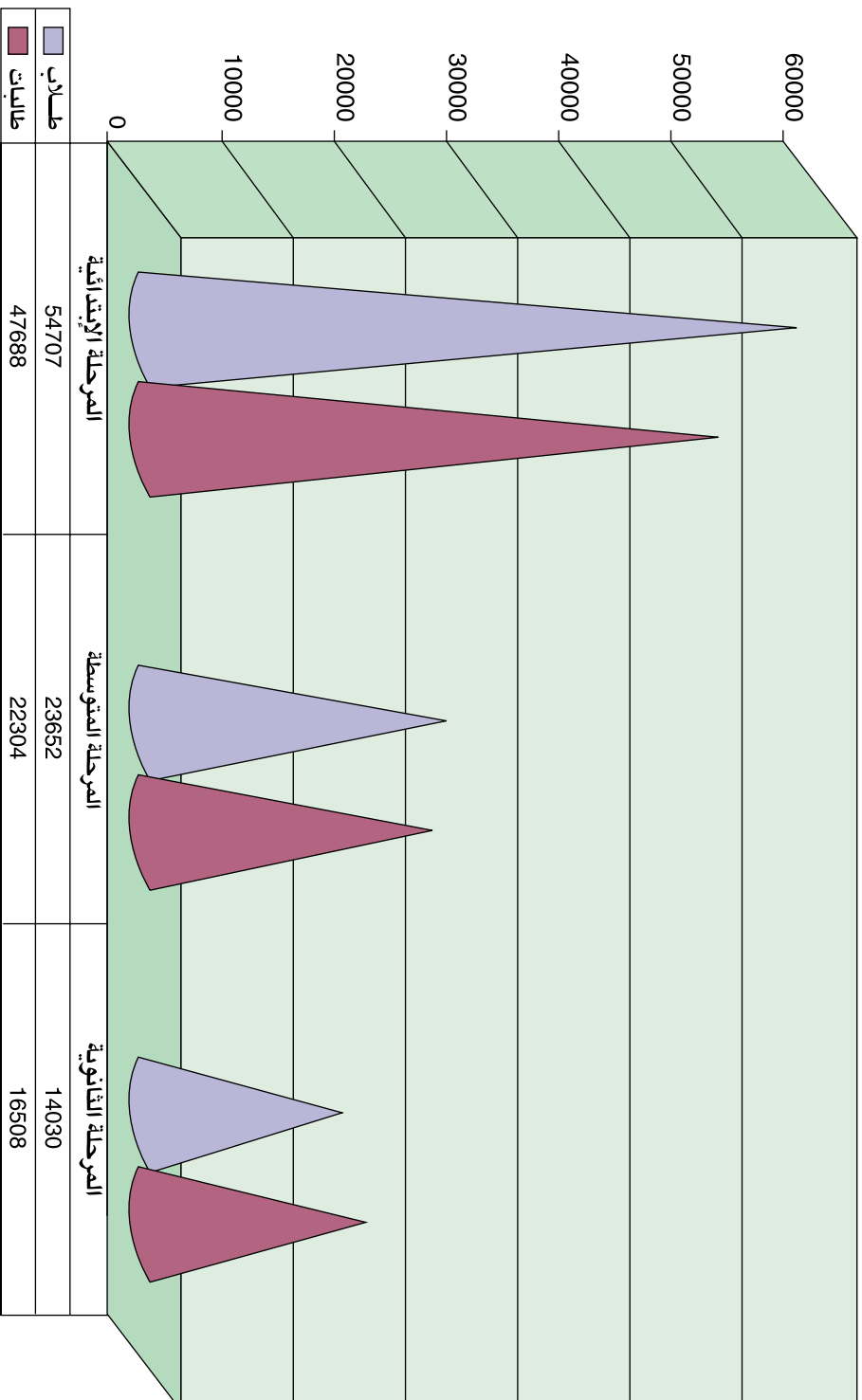
٤. المنطقة الإدارية القصيم

١. اماره منطقه القصيم (بريده)
٢. محافظه عنيزه
٣. محافظه الرس
٤. محافظه المنذب
٥. محافظه البكريه
٦. محافظه البدائع
٧. محافظه الاسياح
٨. محافظه النبهانيه
٩. محافظه عيون الجواء
١٠. محافظه رياض الخبراء
١١. محافظه الشماليه

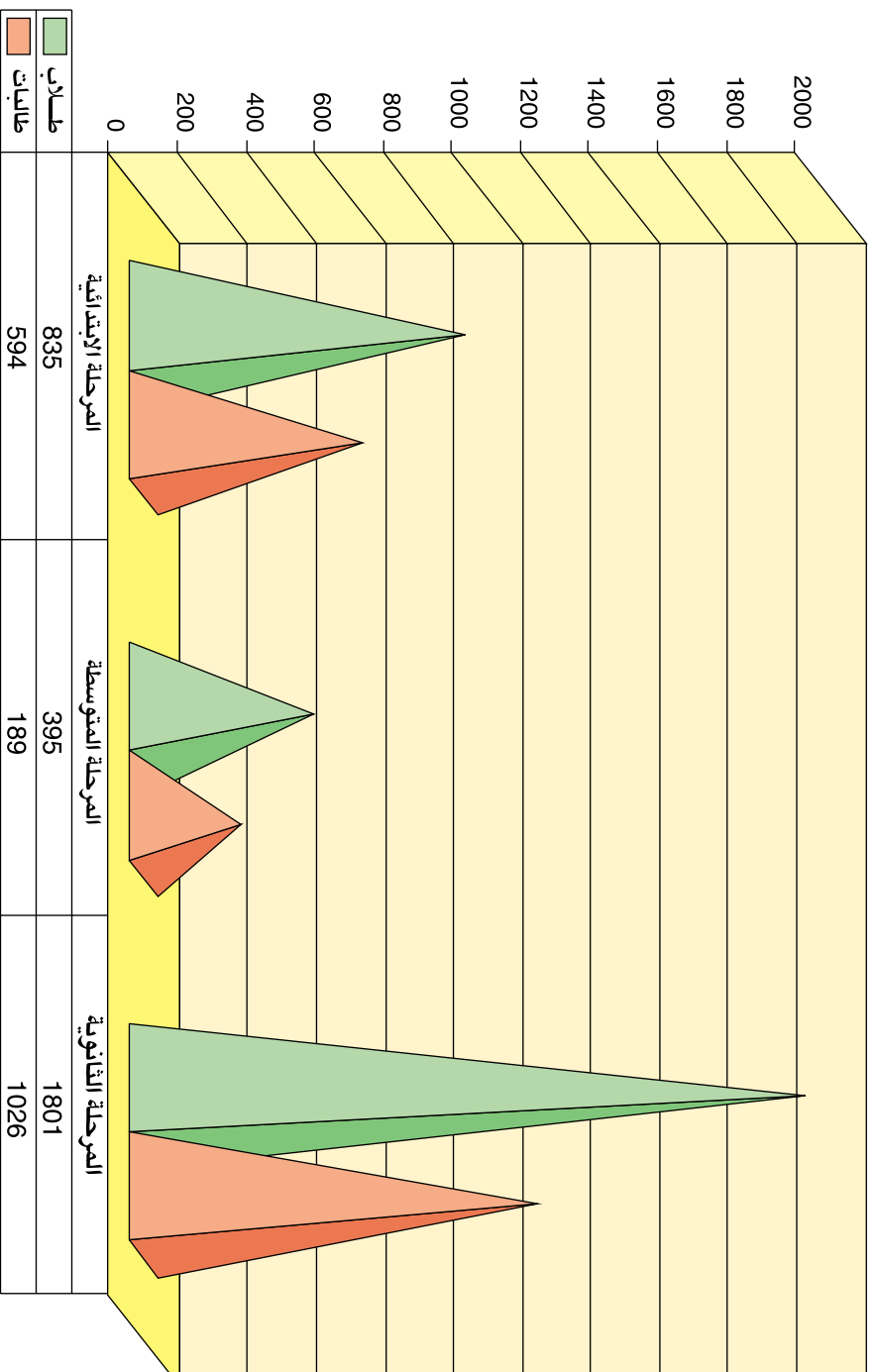


مصلحة الإحصاءات العامة
وحدة الخرائط - ١٤٢١هـ
أعدت هذه الخارطة للأغراض الإحصائية فقط

طلاب وطالبات التعلیم المسام بمنطقة الیقیمیم حسب المرحلة التعلیمیة



طلاب وطالبات التعلیم الأولی بمنطقة القصيم حسب المرحلة التعليمية



منطقة القصيم

إجمالي عدد السكان حسب الجنس والجنسية عام ١٤٢١هـ بمنطقة القصيم

الجملة			غير سعوديين			سعوديون		
جملة	إناث	ذكور	جملة	إناث	ذكور	جملة	إناث	ذكور
٩٧٩٨٥٨	٤٤١٩٧٨	٥٣٧٨٨٠	١٨٨٩٢٧	٤٧٣٧٥	٢٤١٥٥٢	٧٩٠٩٣١	٣٩٤٦٠٣	٣٩٦٣٢٨

إجمالي عدد المساكن المشغولة بأسر عام ١٤٢١هـ
وعدد المحافظات والمراكز بمنطقة القصيم

عدد المراكز	عدد المحافظات	عدد المساكن
١٥٤	١٠	١٤٨٤٦٢

الخدمات المتوفرة على مستوى المنطقة الإدارية

عدد المصانع	المدن الصناعية	الفنادق	الطرق الرئيسية المعبدة	المطارات	الجمعيات التعاونية	السدود
١٤٤	١	١٠	٥٠٦٨	١	٣١	٣

الأندية الأدبية	بيوت الشباب	الأندية الرياضية	المدن الرياضية	الاستادات الرياضية	المجلات والصحف
١	١	١٤	١	-	-

مجھم الخدمات بھنطتہ الاقاصیہ

خدمت	الخدمات العامة		الخدمات الإدارية		الخدمات الاجتماعية		الخدمات الزراعية *		الخدمات الصحية *		تعليم الاطفال *		تعليم الذکور *		الإمارة أو المحافظة
	موجود	غير موجود	موجود	غير موجود	موجود	غير موجود	موجود	غير موجود	موجود	غير موجود	موجود	غير موجود	موجود	غير موجود	
مكتبة عامة															الإمارة أو المحافظة
وكالة سفر															الإمارة أو المحافظة
خدمة مصرفية															الإمارة أو المحافظة
بث تلفزيوني															الإمارة أو المحافظة
تلكس															الإمارة أو المحافظة
مكتب برق															الإمارة أو المحافظة
خدمة بريد															الإمارة أو المحافظة
مكتب بريد															الإمارة أو المحافظة
هاتف															الإمارة أو المحافظة
كهرباء عامة															الإمارة أو المحافظة
مياه عامة															الإمارة أو المحافظة
مندوبية تعليم بنات															الإمارة أو المحافظة
إدارة تعليم بنات															الإمارة أو المحافظة
إدارة تعليم بنين															الإمارة أو المحافظة
خدمة بلدية															الإمارة أو المحافظة
بلدية															الإمارة أو المحافظة
شرطة															الإمارة أو المحافظة
مركز إداري															الإمارة أو المحافظة
مرور															الإمارة أو المحافظة
جوازات															الإمارة أو المحافظة
دفاع مدني															الإمارة أو المحافظة
مركز تنمية															الإمارة أو المحافظة
ضمان اجتماعي															الإمارة أو المحافظة
مجمع قروي															الإمارة أو المحافظة
محكمة															الإمارة أو المحافظة
كتابة عدل															الإمارة أو المحافظة
مركز هيئة															الإمارة أو المحافظة
مكتب عمل															الإمارة أو المحافظة
أوقاف															الإمارة أو المحافظة
أحوال مدنية															الإمارة أو المحافظة
بنك زراعي															الإمارة أو المحافظة
فرع زراعي															الإمارة أو المحافظة
مديرية زراعية															الإمارة أو المحافظة
الإسعافات															الإمارة أو المحافظة
مراكز الرعاية/المستوصفات															الإمارة أو المحافظة
المستشفيات															الإمارة أو المحافظة
ثانوي															الإمارة أو المحافظة
متوسط															الإمارة أو المحافظة
ابتدائي															الإمارة أو المحافظة
ثانوي															الإمارة أو المحافظة
متوسط															الإمارة أو المحافظة
ابتدائي															الإمارة أو المحافظة
شهادة															الإمارة أو المحافظة
عذرة															الإمارة أو المحافظة
الدررس															الإمارة أو المحافظة
المذرب															الإمارة أو المحافظة
البكورية															الإمارة أو المحافظة
البعدأجمع															الإمارة أو المحافظة
الاستيحيح															الإمارة أو المحافظة
الغبهانيية															الإمارة أو المحافظة
عيون الجواء															الإمارة أو المحافظة
رياض الخبراء															الإمارة أو المحافظة
الشساسية															الإمارة أو المحافظة

* خدمات التعليم والصحة تشمل القطاعين الحكومي والاطبي.

خلاصة عامة عن الخدمات في مدينة بريدة

البعد عن العاصمة ٣٣٨ كم - الاتجاه شمال غرب - نوع الطريق إسفلت

خدمات التعليم الحكومي

إناث				نوع التعليم	ذكور			
عدد					عدد			
المعلمات	الطالبات	الفصول	المدارس		المعلمين	الطلاب	الفصول	المدارس
١١٠	٧٣٩	٤٣	١٣	رياض أطفال	-	-	-	-
١١٤٥	١٥٦٢٨	٧٧٢	٧٩	ابتدائي	١٣٨٤	١٧٩٧٠	٨٥٣	٦٩
٥٩٠	٧٢٥٧	٢٦٦	٤٠	متوسط	٦٤٢	٧٥٤٣	٣١١	٣٣
٤٦٥	٥٤٣٩	١٨٨	٢٢	ثانوي	٤٢٥	٤٩٤٤	١٩٠	١٤
١٤٧	٢١٤٥	٩١	٦	ابتدائي تحفيظ قرآن	٥٨	٧٥١	٣٤	٣
٤٦	٦١٤	٢٥	٣	متوسط تحفيظ قرآن	٣٧	٣٣٦	١٧	٣
٢٨	٣٠٢	١٢	٢	ثانوي تحفيظ قرآن	١٩	٢٢٠	١٠	١
١٥٢	٨٤٣	١٥٠	٤٧	تعليم كبار / كبييرات	٠	٢٧٠	٢٩	١٠
-	-	-	-	متوسط ليالي	٠	٢٦١	٩	٢
-	-	-	-	ثانوي ليالي	٠	٢١٩	٩	٢
٠	٧٦	٦	٣	تعليم كبييرات متوسط	-	-	-	-
-	-	-	-	معهد علمي متوسط	٣٥	٧٤٦	٢١	١
-	-	-	-	معهد علمي ثانوي	٠	٧١٦	٢١	١
-	-	-	-	الثانوية التجارية (ص.م)	٥٤	٣٤٢	١٢	١
-	-	-	-	المعهد الصحي	٢٠	١٧١	٥	١
-	-	-	-	مركز التدريب المهني (ص.م)	٩٢	٥٢٧	٢١	١
١	٥٠	٤	١	مركز التفصيل والخياطة	-	-	-	-
٢٣	٢١٧	١٣	١	المعهد الثانوي المهني	-	-	-	-
-	-	-	-	المعهد الزراعي	٦٩	٩٠	٦	١
٦	١٥	٣	١	معهد النور	٢٨	٤٠	١٠	١
١٧	١٠٢	١١	١	معهد التربية الفكرية	٤٩	١٧٥	٢٣	١
١٦	٧٥	٩	١	معهد الامل للصم	٣٣	١٣١	٢٢	٢
٤١	١٧٧٢	٢٢	١	كليات التربية	-	-	-	-
-	-	-	-	الكلية التقنية (قاعات - ورش)	٢١٩	١٩٠٢	٥٩	١

خدمات التعليم العالي

مستلسل	اسم الجامعة	عدد		
		الكليات	القاعات	الطلاب/الطالبات
١	جامعة الإمام محمد بن سعود الإسلامية «فرع»	٢	١٥٩	١٢٨٤٣
٢	جامعة الملك سعود	٤	١٢٤	٣٥١٢

خدمات التعليم الأهلي

إناث				نوع التعليم	ذكور			
عدد					عدد			
المعلمات	الطالبات	الفصول	المدارس		المعلمين	الطلاب	الفصول	المدارس
٢٨	٤٢٩	١٩	٤	رياض أطفال	-	-	-	-
٤١	٤٠٠	٢٤	٣	ابتدائي	٧٥	٥٩١	٤١	٥
١١	١٦٧	٩	٣	متوسط	٥٠	٢٧٩	١٧	٥
٣٣	٩٣٧	٣٢	٣	ثانوي	١١٩	١٤٤٢	٦٠	٥
-	-	-	-	متوسط ليلي	٠	٦٥٠	١٩	٤
-	-	-	-	ثانوي ليلي	٠	١٦٩٠	٤٩	٤

خدمات الصحة

عدد					القطاع
مراكز الإسعاف	المراكز والمستوصفات	الأطباء	الاسرة	المستشفيات	
٢	٢٠	٤٤٠	٩٥٠	٥	حكومي
-	١٧	٩	٢٠	١	أهلي

خدمات عامة

مكتملة الخدمات

الحمـر

البعد عن الامارة ٨ كم - الاتجاه غرب - نوع الطريق اسفلت
أقرب مدينة أو قرية بها صحة المريديسيه البعد ٥ كم

خدمات التعليم

مستلسل	اسم المدرسة	نوع التعليم	الجنس		عدد	
			ذكور	اناث	الطلبة	معلمين
١	الاولى بالحمـر	ابتدائي	اناث		٦	٥٢
						٨

خدمات عامة

مياه عامه - كهرباء عامه - خدمة بلديه - خدمة بريد - هاتف - بث تلفزيوني

مركز الشقة

الشقة العليا

البعد عن الامارة ١٨ كم - الاتجاه شمال - نوع الطريق اسفلت
أقرب مدينة أو قرية بها صحة الشقة السفلى البعد ٤ كم

خدمات التعليم

مستلسل	اسم المدرسة	نوع التعليم	الجنس		عدد	
			ذكور	اناث	الطلبة	معلمين
١	اسامه بن زيد	ابتدائي	ذكور		٦	٥٢
٢	الشقة العليا	ابتدائي	اناث		٦	٣٨
						٧
						٦

خدمات عامة

مركز إداري - مياه عامه - كهرباء عامه - خدمة بلديه - خدمة بريد - هاتف - بث تلفزيوني
--

مركز البصر

البصر

البعد عن الامارة ١٥ كم - الاتجاه غرب - نوع الطريق اسفلت

خدمات التعليم

مستلسل	اسم المدرسة	نوع التعليم	الجنس		عدد	
			ذكور	اناث	الطلبة	معلمين
١	عقبة بن نافع	ابتدائي	ذكور		٨	١٥٤
٢	البصر	متوسط	ذكور		٦	١٥٤
٣	البصر	ثانوي	ذكور		٤	١٠٣
٤	البصر	رياض اطفال	-		٣	٣٠
٥	البصر	ابتدائي	اناث		٧	١٧٢
٦	البصر	متوسط	اناث		٣	٨٥
٧	البصر	ثانوي	اناث		٥	٨١
٨	البصر	تعليم كبيرات	اناث		٤	١٥

خدمات الصحة

عدد الاسرة	الاسم	الوحدات الصحية
-	البصر	مركز رعاية صحية أولية

خدمات عامة

مركز إداري - مجمع قروي - مركز هيئه - مياه عامه - كهرباء عامه - مكتب بريد - هاتف - بث تلفزيوني - مندوبية تعليم بنات
--

النخلات

البعد عن المركز ٢ كم - الاتجاه شرق - نوع الطريق اسفلت
أقرب مدينة أو قرية بها تعليم البصر البعد ٢ كم - أقرب مدينة أو قرية بها صحة البصر البعد ٢ كم

خدمات عامة

كهرباء عامه - خدمة بلديه - هاتف - بث تلفزيوني

المنس

البعد عن المركز ١ كم - الاتجاه شرق - نوع الطريق اسفلت
أقرب مدينة أو قرية بها تعليم البصر البعد ١ كم - أقرب مدينة أو قرية بها صحة البصر البعد ١ كم

خدمات عامة

كهرباء عامه - خدمة بلديه - هاتف - بث تلفزيوني

العاقول

البعد عن المركز ٥ كم - الاتجاه جنوب غرب - نوع الطريق اسفلت
أقرب مدينة أو قرية بها صحة البصر البعد ٥ كم

خدمات التعليم

معلمين	عدد		الجنس	نوع التعليم	اسم المدرسة	مسلسل
	معلمين	الطلبة				
٧	٥٣	٦	ذكور	ابتدائي	العاقول	١
١٠	٥٢	٦	إناث	ابتدائي	العاقول	٢
٨	٣٠	٣	إناث	متوسط	العاقول	٣
١	٢٦	٣	إناث	ثانوي	العاقول	٤

خدمات عامة

مياه عامه - كهرباء عامه - خدمة بلديه - خدمة بريد - هاتف - بث تلفزيوني

المويه

البعد عن المركز ٦ كم - الاتجاه جنوب - نوع الطريق اسفلت
أقرب مدينة أو قرية بها تعليم العاقول البعد ١ كم - أقرب مدينة أو قرية بها صحة البصر البعد ٦ كم

خدمات عامة

مياه عامه - كهرباء عامه - خدمة بلديه - هاتف - بث تلفزيوني

مركز البطين

البعد عن الامارة ٥٥ كم - الاتجاه شمال - نوع الطريق اسفلت

خدمات التعليم

معلمين	عدد		الجنس	نوع التعليم	اسم المدرسة	مسلسل
	معلمين	الطلبة				
١١	١٠٧	٦	ذكور	ابتدائي	المتنى بن حارثه	١
٤	٣٩	٢	ذكور	متوسط	الامير فهد الفيصل	٢
٦	٢٥	٢	ذكور	ثانوي	الامير فهد بن فيصل	٣
٠	٩	٢	ذكور	تعليم كبار	المتنى بن حارثه	٤
١١	٩٤	٦	اناث	ابتدائي	البطين	٥

تابع خدمات التعليم

مستل	اسم المدرسة	نوع التعليم	الجنس		
			ذكور	اناث	عدد
معلمين	الطلبة	الفصول	معلمين	معلمات	عدد الاسرة
٦	البطين	متوسط	٣	٥٢	٨
٧	البطين	ثانوي	٣	٣٣	٥

خدمات الصحة

الوحدات الصحية	الاسم	عدد الاسرة
مركز رعاية صحية أولية	البطين	-

خدمات عامة

مركز إداري - دفاع مدني - فرع زراعي - مركز هيئه - شرطة - مياه عامه - كهرباء عامه - خدمة بلدية - خدمة بريد - هاتف دوائر حكوميه - بث تلفزيوني
--

مركز قبه

قبه

البعد عن الامارة ١٥٠ كم - الاتجاه شمال شرق - نوع الطريق اسفلت

خدمات التعليم

مستل	اسم المدرسة	نوع التعليم	الجنس		
			ذكور	اناث	عدد
معلمين	الطلبة	الفصول	معلمين	معلمات	عدد الاسرة
١	الماوردي	ابتدائي	١٥	٣٨٣	٢٢
٢	موسى بن النصير	ابتدائي	٩	١٥١	١٣
٣	قبه	متوسط	١٠	٢٤٣	١٦
٤	الطراق بقبة	ثانوي	٨	١٤٢	١٦
٥	الماوردي	تعليم كبار	٣	٢٥	٠
٦	قبه الاولى	ابتدائي	٧	١٣٨	١٠
٧	قبه الثانيه	ابتدائي	٨	١٣٢	١١
٨	قبه الثالثه	ابتدائي	٦	١٢٤	١٠
٩	قبه تحفيظ قرآن كريم	ابتدائي تحفيظ قرآن	١	٢٩	١
١٠	قبه	متوسط	٧	٢١٨	١٢
١١	قبه	ثانوي	٩	١٦٩	٩
١٢	قبه	تعليم كبيرات	٤	٣٧	٤
١٣	الثانية بقبة	تعليم كبيرات	٣	٣٦	٣

خدمات الصحة

الوحدات الصحية	الاسم	عدد الاسرة	عدد الاطباء
مستشفى	قبه	٣٠	٨

خدمات عامة

مركز إداري - مجمع قروي - محكمة - مركز هيئه - شرطة - خدمات مصرفية - مياه عامه - كهرباء عامه - مكتب بريد - مكتب برق - هاتف - تلكس

الطراق

البعد عن المركز ٢٥ كم - الاتجاه جنوب شرق - نوع الطريق سهل
أقرب مدينة أو قرية بها صحة قبه البعد ٢٥ كم

خدمات التعليم

معلمين	عدد		الجنس		نوع التعليم	اسم المدرسة	مسلسل
	معلمات	الطلبة	الفصول	ذكور			
٨	٤٧	٦	ذكور		ابتدائي	الطراق قبه	١
٦	٢٢	٣	ذكور		متوسط	الطراق قبه	٢
٧	٣٤	٦	إناث		ابتدائي	الطراق قبه	٣
٤	٢٣	٣	إناث		متوسط	طراق قبه	٤
١	٧	٤	إناث		تعليم كبيرات	الطراق قبه	٥

خدمات عامة

مياه عامه - كهرباء عامه - خدمة بريد - هاتف
--

البعيثة

البعد عن المركز ٤٠ كم - الاتجاه شمال - نوع الطريق وعر
أقرب مدينة أو قرية بها صحة قبه البعد ٤٠ كم

خدمات التعليم

معلمين	عدد		الجنس		نوع التعليم	اسم المدرسة	مسلسل
	معلمات	الطلبة	الفصول	ذكور			
٦	٤١	٦	ذكور		ابتدائي	البعيثة	١
٣	٢٢	٥	إناث		ابتدائي	البعيثة	٢

خدمات عامة

خدمة بريد

النقع

البعد عن المركز ٤٠ كم - الاتجاه غرب - نوع الطريق اسفلت ٢٠ كم - سهل ٢٠ كم
أقرب مدينة أو قرية بها صحة قبه البعد ٤٠ كم

خدمات التعليم

معلمين	عدد		الجنس		نوع التعليم	اسم المدرسة	مسلسل
	معلمات	الطلبة	الفصول	ذكور			
٤	٢٧	٣	ذكور		ابتدائي	النقع	١
٣	٢٧	٣	إناث		ابتدائي	النقع	٢

خدمات عامة

كهرباء عامه - خدمة بريد

مركز الفواره

الفواره

البعد عن الامارة ١٧٠ كم - الاتجاه شمال غرب - نوع الطريق اسفلت

خدمات التعليم

مستسل	اسم المدرسة	نوع التعليم	الجنس		عدد		
			ذكور	اناث	معلمين	الطلبة	الفصول
١	عبد الله بن رواحه	ابتدائي	ذكور		١٧	٢١٠	١٠
٢	الفواره تحفيظ القرآن الكريم	ابتدائي تحفيظ قرآن	ذكور		٣	٩١	٤
٣	جابر بن عبد الله	متوسط	ذكور		١٣	١١٦	٦
٤	الفواره	ثانوي	ذكور		١٧	١٨٧	١٠
٥	عبد الله بن رواحه	تعليم كبار	ذكور		٠	١٤	٣
٦	الفواره الاولى	ابتدائي	اناث		٨	١٠٠	٦
٧	الفواره الثانيه	ابتدائي	اناث		٩	١٣٧	٧
٨	الفواره	متوسط	اناث		١٠	١٠٤	٣
٩	الفواره	ثانوي	اناث		٩	١١٧	٦
١٠	الفواره	تعليم كبيرات	اناث		٣	١٨	٤

خدمات الصحة

الوحدات الصحية	الاسم	عدد الاسرة
مركز رعاية صحية أولية	الفواره	-

خدمات عامة

مركز إداري - بنك زراعي - فرع زراعي - محكمة - فرع اوقاف - شرطة - خدمات مصرفية - كهرباء عامه - مكتب بريد - خدمة بلدية - هاتف دوائر حكومية - بث تلفزيوني - مندوبية تعليم بنات
--

مرغان

البعد عن المركز ١٦ كم - الاتجاه شرق - نوع الطريق اسفلت

خدمات التعليم

مستسل	اسم المدرسة	نوع التعليم	الجنس		عدد		
			ذكور	اناث	معلمين	الطلبة	الفصول
١	مرغان	ابتدائي	ذكور		٨	١٢٠	٦
٢	مرغان	متوسط	ذكور		٨	٦٤	٣
٣	مرغان	تعليم كبار	ذكور		٠	١٢	٣
٤	مرغان	ابتدائي	اناث		٨	٩٦	٦
٥	مرغان	متوسط	اناث		٦	٢٨	٣
٦	مرغان	تعليم كبيرات	اناث		٣	١٧	٣

خدمات الصحة

الوحدات الصحية	الاسم	عدد الاسرة
مركز رعاية صحية أولية	مرغان	-

خدمات عامة

كهرباء عامه - خدمة بلدية - خدمة بريد - بث تلفزيوني
--

العموده الشماليه والجنوبيه

البعد عن المركز ١٩ كم - الاتجاه شمال - نوع الطريق سهل
أقرب مدينة أو قرية بها صحة مرغان البعد ١٢ كم

خدمات التعليم

معلمين	عدد		الجنس		نوع التعليم	اسم المدرسة	مسلسل
	الطلبة	الفصول	ذكور	اناث			
٧	٧٤	٦	ذكور		ابتدائي	العموده الجنوبيه	١
٨	٩٠	٦	ذكور		ابتدائي	العموده الشماليه	٢
٩	٥٣	٣	ذكور		متوسط	العموده الشماليه	٣
٠	١٢	٣	ذكور		تعليم كبار	العموده الشماليه	٤
٧	٣٤	٦	اناث		ابتدائي	العموده الشماليه	٥
٧	٣٩	٦	اناث		ابتدائي	العاموده الجنوبيه	٦
٧	٤٦	٦	اناث		ابتدائي	العموده الجنوبيه	٧
٧	٣٨	٦	اناث		ابتدائي	الرويضات	٨
٦	٣٢	٣	اناث		متوسط	العاموده الشماليه	٩
٢	٨	٣	اناث		تعليم كبيرات	العموده الشماليه	١٠
١	٥	٢	اناث		تعليم كبيرات	الرويضيات	١١

خدمات عامة

كهرباء عامه - خدمة بلديه - خدمة بريد - بث تلفزيوني

النومانيه

البعد عن المركز ١٥ كم - الاتجاه جنوب غرب - نوع الطريق سهل

خدمات التعليم

معلمين	عدد		الجنس		نوع التعليم	اسم المدرسة	مسلسل
	الطلبة	الفصول	ذكور	اناث			
٩	١٠٤	٦	ذكور		ابتدائي	النومانيه	١
٧	٥٠	٣	ذكور		متوسط	النومانيه	٢
٨	٦٦	٦	اناث		ابتدائي	النومانيه	٣
٦	٢٢	٣	اناث		متوسط	النومانيه	٤
١	٣	١	اناث		تعليم كبيرات	النومانيه	٥

خدمات الصحة

عدد الاسرة	الاسم	الوحدات الصحية
-	النومانيه	مركز رعاية صحية أولية

خدمات عامة

كهرباء عامه - خدمة بلديه - خدمة بريد - بث تلفزيوني

الهبيرييه والجريه الشماليه

البعد عن المركز ٣٢ كم - الاتجاه شمال غرب - نوع الطريق اسفلت

خدمات التعليم

معلمين	عدد		الجنس		نوع التعليم	اسم المدرسة	مسلسل
	الطلبة	الفصول	ذكور	اناث			
٨	١٢٥	٧	ذكور		ابتدائي	الهبيرييه	١

تابع خدمات التعليم

معلمين	عدد		الجنس		نوع التعليم	اسم المدرسة	مسلسل
	الطلبة	الفصول	ذكور	اناث			
٨	٦٦	٣	ذكور		متوسط	الهبيري	٢
٠	٧	١	ذكور		تعليم كبار	الهبيري	٣
٦	١٩	٤	اناث		ابتدائي	الهبيري	٤
٩	٤٥	٦	اناث		ابتدائي	الجرير الشمالي	٥
٤	٢٧	٥	اناث		ابتدائي	الخرشاء	٦
٦	٥٠	٣	اناث		متوسط	الجرير الشمالي	٧
١	٣٧	٣	اناث		ثانوي	الجرير الشمالي	٨
٢	٧	٣	اناث		تعليم كبيرات	الجرير الشمالي	٩
٣	١١	٤	اناث		تعليم كبيرات	الخرشاء	١٠

خدمات الصحة

عدد الاسرة	الاسم	الوحدات الصحية
-	الجرير الشمالي	مركز رعاية صحية أولية

خدمات عامة

كهرباء عامه - خدمة بلدية - خدمة بريد - بث تلفزيوني
--

مركز الخبراء

الخبراء

البعد عن الامارة ٦٠ كم - الاتجاه غرب - نوع الطريق اسفلت

خدمات التعليم

معلمين	عدد		الجنس		نوع التعليم	اسم المدرسة	مسلسل
	الطلبة	الفصول	ذكور	اناث			
٢١	٣١١	١٣	ذكور		ابتدائي	عباد بن بشر	١
١٣	١٤٩	٥	ذكور		متوسط	نهاوند	٢
٠	٧٢	٣	ذكور		متوسط ليلي	الخبراء	٣
١٩	١٤٧	٧	ذكور		ثانوي	الخبراء	٤
٠	١٠٨	٣	ذكور		ثانوي ليلي	الخبراء	٥
٠	١٢	٣	ذكور		تعليم كبار	عباد بن بشر	٦
٥	٧٠	٦	-		رياض اطفال أهلي	الخبراء	٧
١١	١٢٦	٦	اناث		ابتدائي	الخبراء	٨
١٦	١٩٠	١٢	اناث		ابتدائي	الثانية بالخبراء	٩
٨	١٦٧	٦	اناث		متوسط	الخبراء	١٠
١٥	١٤٤	٦	اناث		ثانوي	الخبراء	١١
٣	١٨	٤	اناث		تعليم كبيرات	الخبراء	١٢

خدمات الصحة

عدد الاسرة	الاسم	الوحدات الصحية
-	الخبراء	مركز رعاية صحية أولية

خدمات عامة

مركز إداري - مركز هيئة - شرطة - بلدية - خدمات مصرفية - مياه عامه - كهرباء عامه - مكتب بريد - مكتب برق - هاتف - بث تلفزيوني - تللكس
--

السحابين

البعد عن المركز ٣ كم - الاتجاه غرب - نوع الطريق اسفلت

خدمات التعليم

معلمين	عدد		الجنس	نوع التعليم	اسم المدرسة	مستل
	معلمات	الطلبة				
٩	٩٧	٦	ذكور	ابتدائي	السحابين	١
٩	٥٢	٦	إناث	ابتدائي	السحابين	٢
٦	٢٣	٣	إناث	متوسط	السحابين	٣
٥	٢٨	٣	إناث	ثانوي	السحابين	٤
٢	٧	٢	إناث	تعليم كبيرات	السحابين	٥

خدمات الصحة

عدد الاسرة	الاسم	الوحدات الصحية
-	السحابين	مركز رعاية صحية أولية

خدمات عامة

محكمة - كتابة عدل - مياه عامه - كهرباء عامه - خدمة بلدية - هاتف - بث تلفزيوني

مركز القرعاء

القرعاء

البعد عن الامارة ٢٧ كم - الاتجاه شمال غرب - نوع الطريق اسفلت

خدمات التعليم

معلمين	عدد		الجنس	نوع التعليم	اسم المدرسة	مستل
	معلمات	الطلبة				
٩	٤٦	٦	ذكور	ابتدائي	القرعاء (السعودية)	١
٩	٤٩	٦	إناث	ابتدائي	القرعاء	٢
٧	٢٩	٣	إناث	متوسط	القرعاء	٣
٠	١٢	٢	إناث	ثانوي	القرعاء	٤

خدمات الصحة

عدد الاسرة	الاسم	الوحدات الصحية
-	القرعاء	مركز رعاية صحية أولية
-	فرع الجمعيه بالقرعاء	اسعاف وهلال احمر

خدمات عامة

مركز اداري - مياه عامه - كهرباء عامه - مكتب بريد - خدمة بلدية - هاتف - بث تلفزيوني
--

غضى

البعد عن المركز ٣ كم - الاتجاه غرب - نوع الطريق اسفلت

أقرب مدينة أو قرية بها تعليم القرعاء البعد ٣ كم - أقرب مدينة أو قرية بها صحة القرعاء البعد ٣ كم

خدمات عامة

مياه عامه - كهرباء عامه - خدمة بلدية - بث تلفزيوني
--

مركز الطرفيه الشرقيه

الطرفيه الشرقيه

البعد عن الامارة ٣٧ كم - الاتجاه شمال شرق - نوع الطريق اسفلت

خدمات التعليم

معلمين	عدد		الجنس		نوع التعليم	اسم المدرسة	مسلسل
	معلمات	الطلبة	الفصول	ذكور			
١٠	١٣٩	٦	ذكور		ابتدائي	الطرفيه الشرقيه	١
١٠	٧٤	٣	ذكور		متوسط	الطرفيه الشرقيه	٢
٠	٨	٣	ذكور		تعليم كبار	الطرفيه الشرقيه	٣
١٠	١٠٣	٦	اناث		ابتدائي	الطرفيه الشرقيه	٤
٩	٥٩	٣	اناث		متوسط	الطرفيه الشرقيه	٥
٥	٥٩	٣	اناث		ثانوي	الطرفيه الشرقيه	٦
٣	١٣	٣	اناث		تعليم كبيرات	الطرفيه الشرقيه	٧

خدمات الصحة

عدد الاسرة	الاسم	الوحدات الصحية
-	الطرفيه الشرقيه	مركز رعاية صحية أولية

خدمات عامة

مركز إداري - مياه عامه - كهرباء عامه - خدمة بلديه - خدمة بريد - هاتف - بث تلفزيوني
--

مزارع الهديه (السويدة)

البعد عن المركز ١٣ كم - الاتجاه شرق - نوع الطريق اسفلت

أقرب مدينة أو قرية بها صحة الطرفيه الشرقيه البعد ١٣ كم

خدمات التعليم

معلمين	عدد		الجنس		نوع التعليم	اسم المدرسة	مسلسل
	معلمات	الطلبة	الفصول	ذكور			
٦	٢٠	٦	ذكور		ابتدائي	الارقم بن أبي الارقم	١
٤	١٧	٥	اناث		ابتدائي	السويدة	٢

خدمات عامة

كهرباء عامه - خدمة بريد - بث تلفزيوني

هجره عسيلان

البعد عن المركز ١٠ كم - الاتجاه جنوب شرق - نوع الطريق سهل

أقرب مدينة أو قرية بها صحة الطرفيه الشرقيه البعد ١٠ كم

خدمات التعليم

معلمين	عدد		الجنس		نوع التعليم	اسم المدرسة	مسلسل
	معلمات	الطلبة	الفصول	ذكور			
٦	١٧	٥	اناث		ابتدائي	الأولى بعسيلان	١
١	٢	١	اناث		تعليم كبيرات	عسيلان	٢

خدمات عامة

كهرباء عامه - بث تلفزيوني

مركز قصيباء

قصيباء الجديدة

البعد عن الامارة ٨٠ كم - الاتجاه شمال - نوع الطريق اسفلت

خدمات التعليم

معلمين	عدد		الجنس		نوع التعليم	اسم المدرسة	مسلسل
	الطلبة	الفصول	ذكور	اناث			
١٨	٢٠٥	١٢	ذكور		ابتدائي	عقبه بن نافع	١
٨	٥٥	٦	ذكور		ابتدائي	بلال بن رباح	٢
١٣	١١٧	٦	ذكور		متوسط	قصيباء	٣
٧	٨٩	٤	ذكور		ثانوي	قصيباء	٤
٠	١٣	٢	ذكور		تعليم كبار	بلال بن رباح	٥
١	١٥	٢	-		رياض اطفال	القصيباء	٦
٩	١٢٣	٦	اناث		ابتدائي	قصيباء	٧
١٠	١٠٦	٦	اناث		ابتدائي	قصيباء الثانيه	٨
١٣	١٠٨	٤	اناث		متوسط	قصيباء	٩
٥	٦٨	٣	اناث		ثانوي	قصيباء	١٠
٣	١٩	٤	اناث		تعليم كبيرات	قصيباء الاولى	١١

خدمات الصحة

عدد الاطباء	عدد الاسرة	الاسم	الوحدات الصحية
٩	٢٩	قصيباء الجديدة	مستشفى

خدمات عامة

مركز إداري - محكمة - مركز هيئه - شرطة - مياه عامه - كهرباء عامه - مكتب بريد - خدمة بلديه - هاتف - بث تلفزيوني

مركز المدرج

المدرج

البعد عن الامارة ١٢٠ كم - الاتجاه شمال - نوع الطريق اسفلت

خدمات التعليم

معلمين	عدد		الجنس		نوع التعليم	اسم المدرسة	مسلسل
	الطلبة	الفصول	ذكور	اناث			
١٤	٢٠٠	٩	ذكور		ابتدائي	المدرج	١
١٥	٩٨	٥	ذكور		متوسط	عقبه بن مسعود	٢
١	٦٣	٣	ذكور		ثانوي	عقبه بن مسعود	٣
٠	١١	٢	ذكور		تعليم كبار	المدرج	٤
١٢	١٤٤	٧	اناث		ابتدائي	المدرج	٥
٥	٨٢	٣	اناث		متوسط	المدرج	٦
٧	٥٠	٣	اناث		ثانوي	المدرج	٧
٤	١٨	٤	اناث		تعليم كبيرات	المدرج	٨

خدمات الصحة

عدد الاسرة	الاسم	الوحدات الصحية
-	المدرج	مركز رعاية صحية أولية

خدمات عامة

مركز إداري - شرطة - مياه عامه - كهرباء عامه - خدمة بلدية - خدمة بريد - هاتف دوائر حكومية
--

مركز محير الترمس

محير الترمس

البعد عن الامارة ١٣٠ كم - الاتجاه شمال - نوع الطريق اسفلت

خدمات التعليم

معلمين	عدد		الجنس	نوع التعليم	اسم المدرسة	مسلسل
	معلمين	الطلبة				
٨	٥٥	٦	ذكور	ابتدائي	محير الترمس	١
٨	٦٢	٣	ذكور	متوسط	محير الترمس	٢
٠	١٢	٢	ذكور	تعليم كبار	محير الترمس	٣
٨	٤٥	٦	اناث	ابتدائي	محير الترمس	٤
٥	٣٥	٣	اناث	متوسط	محير الترمس	٥
٣	١٦	٣	اناث	ثانوي	محير الترمس	٦
١	٧	٣	اناث	تعليم كبيرات	محير الترمس	٧

خدمات الصحة

عدد الاسرة	الاسم	الوحدات الصحية
-	محير الترمس	مركز رعاية صحية أولية

خدمات عامة

مركز إداري - كهرباء عامه - خدمة بلدية - خدمة بريد - بث تلفزيوني

مركز شري

شري

البعد عن الامارة ١٢٠ كم - الاتجاه شمال - نوع الطريق اسفلت

خدمات التعليم

معلمين	عدد		الجنس	نوع التعليم	اسم المدرسة	مسلسل
	معلمين	الطلبة				
١٠	١٢١	٦	ذكور	ابتدائي	شري	١
٥	٢٩	٣	ذكور	متوسط	الامير محمد بن احمد السديري	٢
١١	٨٥	٤	ذكور	ثانوي	الامير محمد بن احمد السديري	٣
٠	١١	٣	ذكور	تعليم كبار	شري	٤
١٠	٩٦	٦	اناث	ابتدائي	شري	٥
١٠	١٢٣	٤	اناث	متوسط	شري	٦
٧	٨٩	٥	اناث	ثانوي	شري	٧
٢	٦	٣	اناث	تعليم كبيرات	شري	٨

خدمات الصحة

عدد الاسرة	الاسم	الوحدات الصحية
-	شري	مركز رعاية صحية أولية
-	فرع الجمعيه	اسعاف وهلال احمر

خدمات عامة

مركز إداري - دفاع مدني - شرطة - خدمات مصرفيه - كهرباء عامه - خدمة بلدية - خدمة بريد - هاتف دوائر حكوميه - بث تلفزيوني - وكالة سفر

الهبيرية

البعد عن المركز ٢٥ كم - الاتجاه جنوب - نوع الطريق اسفلت
أقرب مدينة أو قرية بها صحة شري البعد ٢٥ كم

خدمات التعليم

مستسل	اسم المدرسة	نوع التعليم	الجنس		
			ذكور	الفصول	الطلبة
١	هبيرية نواظر	ابتدائي	ذكور	٦	٢٠
٢	هبيرية نواظر	ابتدائي	اناث	٦	١٣
٣	هبيرية نواظر	تعليم كبيرات	اناث	١	١٤

خدمات عامة

كهرباء عامه - خدمة بلدية - خدمة بريد - بث تلفزيوني
--

مزارع شري الشمالية (الهرنيات)

البعد عن المركز ٣٠ كم - الاتجاه شمال - نوع الطريق اسفلت
أقرب مدينة أو قرية بها صحة شري البعد ٣٠ كم

خدمات التعليم

مستسل	اسم المدرسة	نوع التعليم	الجنس		
			ذكور	الفصول	الطلبة
١	ام ساروت	ابتدائي	ذكور	٣	٢٤
٢	الهرنيات	ابتدائي	اناث	٣	٢٩
٣	أم ساروت	ابتدائي	اناث	٤	١٦
٤	أم ساروت	تعليم كبيرات	اناث	١	٥

خدمات عامة

كهرباء عامه - خدمة بلدية - خدمة بريد - بث تلفزيوني
--

عزيزه الترمس

البعد عن المركز ١٠ كم - الاتجاه جنوب - نوع الطريق اسفلت
أقرب مدينة أو قرية بها صحة شري البعد ١٠ كم

خدمات التعليم

مستسل	اسم المدرسة	نوع التعليم	الجنس		
			ذكور	الفصول	الطلبة
١	عزيزه الترمس	ابتدائي	ذكور	٣	٢٦
٢	عزيزة الترمس	ابتدائي	اناث	٦	٢٨

خدمات عامة

كهرباء عامه - خدمة بلدية - خدمة بريد - بث تلفزيوني
--

قليب الترمس

البعد عن المركز ٣٠ كم - الاتجاه جنوب غرب - نوع الطريق اسفلت ١٥ كم - سهل ١٥ كم
أقرب مدينة أو قرية بها صحة شرى البعد ٣٠ كم

خدمات التعليم

مستل	اسم المدرسة	نوع التعليم	الجنس		عدد		
			ذكور	إناث	الفصول	الطلبة	معلمين / معلمات
١	قليب الترمس	ابتدائي	ذكور		٦	٥١	٧
٢	قليب الترمس	متوسط	ذكور		٣	٢٣	٨
٣	قليب الترمس	ابتدائي	إناث		٦	٣٦	٨
٤	قليب الترمس	تعليم كبيرات	إناث		٤	١٠	٢

خدمات عامة

كهرباء عامه - خدمة بلدية - خدمة بريد - بث تلفزيوني
--

حماده الترمس

البعد عن المركز ٣٧ كم - الاتجاه جنوب غرب - نوع الطريق اسفلت ١٥ كم - سهل ٢٢ كم
أقرب مدينة أو قرية بها صحة شرى البعد ٣٧ كم

خدمات التعليم

مستل	اسم المدرسة	نوع التعليم	الجنس		عدد		
			ذكور	إناث	الفصول	الطلبة	معلمين / معلمات
١	حماده الترمس	ابتدائي	ذكور		٣	٤٣	٤
٢	حماده الترمس	ابتدائي	إناث		٦	٣٤	٨
٣	حماده الترمس	تعليم كبيرات	إناث		٣	١١	١

خدمات عامة

كهرباء عامه - خدمة بلدية - خدمة بريد - بث تلفزيوني
--

حاره العنوز وتشمل الخفيات

البعد عن المركز ٨ كم - الاتجاه جنوب شرق - نوع الطريق اسفلت
أقرب مدينة أو قرية بها صحة شرى البعد ٨ كم

خدمات التعليم

مستل	اسم المدرسة	نوع التعليم	الجنس		عدد		
			ذكور	إناث	الفصول	الطلبة	معلمين / معلمات
١	الثانيه بالخفيات	ابتدائي		إناث	٦	٣٨	٧

خدمات عامة

كهرباء عامه - خدمة بلدية - خدمة بريد - بث تلفزيوني
--

مركز الشبيكية

الشبيكية

البعد عن الامارة ١٤٠ كم - الاتجاه جنوب غرب - نوع الطريق اسفلت

خدمات التعليم

معلمين	عدد		الجنس		نوع التعليم	اسم المدرسة	مسلسل
	الطلبة	الفصول	ذكور	اناث			
١٣	١٠٥	٨	ذكور		ابتدائي	الشبيكية	١
٢٠	١٢٩	٨	ذكور		متوسط	الشبيكية	٢
٨	١٠٣	٦	ذكور		ثانوي	الشبيكية	٣
٠	٦	٧	ذكور		تعليم كبار	الشبيكية	٤
١٠	٨٨	٦	اناث		ابتدائي	الشبيكية	٥
٥	٥٨	٣	اناث		متوسط	الشبيكية	٦
٨	٥٧	٣	اناث		ثانوي	الاولى بالشبيكية	٧
٢	٦	٣	اناث		تعليم كبيرات	الشبيكية	٨

خدمات الصحة

عدد الاسرة	الاسم	الوحدات الصحية
-	الشبيكية	مركز رعاية صحية أولية

خدمات عامة

مركز إداري - محكمة - شرطة - كهرباء عامه - مكتب بريد - خدمة بلدية - هاتف دوائر حكوميه - بث تلفزيوني
--

الروضتين

البعد عن المركز ٣ كم - الاتجاه جنوب شرق - نوع الطريق اسفلت

أقرب مدينة أو قرية بها صحة الشبيكية البعد ٣ كم

خدمات التعليم

معلمين	عدد		الجنس		نوع التعليم	اسم المدرسة	مسلسل
	الطلبة	الفصول	ذكور	اناث			
٧	٣٤	٦	ذكور		ابتدائي	الروضتين	١
٨	٣٣	٦	اناث		ابتدائي	الروضتين	٢
٨	٢٢	٣	اناث		متوسط	الروضتين	٣
٤	٥	٣	اناث		تعليم كبيرات	الروضتين	٤

خدمات عامة

كهرباء عامه - خدمة بلدية - خدمة بريد - بث تلفزيوني
--

فياضه ومزارعها وتشمل الشايريه والقراين

البعد عن المركز ١٧ كم - الاتجاه جنوب - نوع الطريق سهل

أقرب مدينة أو قرية بها صحة الشبيكية البعد ١٧ كم

خدمات التعليم

معلمين	عدد		الجنس		نوع التعليم	اسم المدرسة	مسلسل
	الطلبة	الفصول	ذكور	اناث			
٦	٣٢	٦	ذكور		ابتدائي	فياضه سواج	١
٨	١٨	٤	اناث		ابتدائي	فياضه سواج	٢

خدمات عامة

كهرباء عامه - خدمة بريد - بث تلفزيوني

مبهل وتشمل الشقران والنابع

البعد عن المركز ١٨ كم - الاتجاه غرب - نوع الطريق سهل
أقرب مدينة أو قرية بها صحة الشبيكيه البعد ١٨ كم

خدمات التعليم

معلمين	عدد		الجنس		نوع التعليم	اسم المدرسة	مسلسل
	الطلبة	الفصول	ذكور	اناث			
٦	٣٢	٦	ذكور		ابتدائي	مبهل	١
٠	٥	١	ذكور		تعليم كبار	مبهل	٢
٧	١٨	٥	اناث		ابتدائي	مبهل	٣

خدمات عامة

كهرباء عامه - خدمة بريد - بث تلفزيوني

ابو نخله

البعد عن المركز ١٥ كم - الاتجاه جنوب - نوع الطريق اسفلت
أقرب مدينة أو قرية بها صحة الشبيكيه البعد ١٥ كم

خدمات التعليم

معلمين	عدد		الجنس		نوع التعليم	اسم المدرسة	مسلسل
	الطلبة	الفصول	ذكور	اناث			
٨	٤٦	٦	ذكور		ابتدائي	ابو نخله	١
٩	٤٥	٦	اناث		ابتدائي	ابو نخله	٢
٨	٢٢	٣	اناث		متوسط	ابو نخله	٣
٢	٢٨	٣	اناث		ثانوي	ابو نخله	٤
١	٥	١	اناث		تعليم كبيرات	ابو نخله	٥

خدمات عامة

كهرباء عامه - خدمة بلدية - خدمة بريد - بث تلفزيوني
--

مركز الخشبي

الخشبي

البعد عن الامارة ١٣٥ كم - الاتجاه جنوب غرب - نوع الطريق اسفلت

خدمات التعليم

معلمين	عدد		الجنس		نوع التعليم	اسم المدرسة	مسلسل
	الطلبة	الفصول	ذكور	اناث			
١٢	١١٧	٧	ذكور		ابتدائي	الخشبي	١
١٩	١٧٨	٨	ذكور		متوسط	الخشبي	٢
٩	٩٩	٦	ذكور		ثانوي	الخشبي	٣
١٥	١٣٩	٧	اناث		ابتدائي	الخشبي	٤
١٠	٢٨	٤	اناث		ابتدائي	الخشبي الثانية (السالمية)	٥
٣	٢٠	٢	اناث		ابتدائي تحفيظ قرآن	الخشبي تحفيظ قرآن	٦
١٠	١٢٠	٦	اناث		متوسط	الخشبي	٧
١٣	١٣٦	٦	اناث		ثانوي	الخشبي	٨
٢	٣	٢	اناث		تعليم كبيرات	الخشبي	٩

خدمات الصحة

عدد الاسرة	الاسم	الوحدات الصحية
-	الخشبي	مركز رعاية صحية اولية

خدمات عامة

مركز إداري - مياه عامه - كهرباء عامه - خدمة بلدية - خدمة بريد - هاتف دوائر حكومية - بث تلفزيوني

الحمادة ومزارعها

البعد عن المركز ٨ كم - الاتجاه شمال - نوع الطريق اسفلت
أقرب مدينة أو قرية بها صحة الخشبي البعد ٨ كم

خدمات التعليم

مستسل	اسم المدرسة	نوع التعليم	الجنس		عدد	
			ذكور	إناث	الصفوف	الطلبة
١	الحمادة	ابتدائي	٦	٦	٥٩	١٠
٢	الحمادة	ابتدائي	٦	٦	٣١	١١

خدمات عامة

كهرباء عامه - خدمة بلدية - خدمة بريد - بث تلفزيوني
--

حليسه ومزارعها

البعد عن المركز ١٦ كم - الاتجاه جنوب - نوع الطريق سهل
أقرب مدينة أو قرية بها صحة الخشبي البعد ١٦ كم

خدمات التعليم

مستسل	اسم المدرسة	نوع التعليم	الجنس		عدد	
			ذكور	إناث	الصفوف	الطلبة
١	حليسه	ابتدائي	٦	٦	٦٧	١١
٢	حليسه	ابتدائي	٦	٦	٤٨	٨
٣	حليسه	متوسط	٣	٣	٢٤	٨
٤	حليسه	تعليم كبيرات	٢	٢	٦	٢

خدمات عامة

كهرباء عامه - خدمة بريد - بث تلفزيوني

سمحه ومزارعها

البعد عن المركز ١٥ كم - الاتجاه جنوب غرب - نوع الطريق اسفلت
أقرب مدينة أو قرية بها صحة الخشبي البعد ١٥ كم

خدمات التعليم

مستسل	اسم المدرسة	نوع التعليم	الجنس		عدد	
			ذكور	إناث	الصفوف	الطلبة
١	سمحه	ابتدائي	٦	٦	٧٢	١٠
٢	سمحه	تعليم كبار	٣	٣	٢٥	٠
٣	سمحه	ابتدائي	٦	٦	٥٩	١٠

خدمات عامة

مياه عامه - كهرباء عامه - خدمة بريد - هاتف حكومي وكبائن - بث تلفزيوني

مركز القرين

القرين

البعد عن الامارة ٩٠ كم - الاتجاه غرب - نوع الطريق اسفلت

خدمات التعليم

معلمين	عدد		الجنس		نوع التعليم	اسم المدرسة	مسلسل
	الطلبة	الفصول	ذكور	اناث			
٢٣	٢٧٤	١٣	ذكور		ابتدائي	القرين	١
١٨	١٧٨	٩	ذكور		متوسط	مؤتة	٢
١١	١١٧	٦	ذكور		ثانوي	مؤتة	٣
١٤	١٥٥	٩	اناث		ابتدائي	القرين	٤
٦	٨٨	٦	اناث		ابتدائي	الثانيه بالقرين	٥
١٥	١١٩	٥	اناث		متوسط	القرين	٦
٢٢	٨٣	٤	اناث		ثانوي	القرين	٧
٣	١١	٤	اناث		تعليم كبيرات	القرين	٨

خدمات الصحة

عدد الاسرة	الاسم	الوحدات الصحية
-	القرين	مركز رعاية صحية أولية

خدمات عامة

مركز إداري - شرطة - مياه عامه - كهرباء عامه - مكتب بريد - خدمة بلدية - هاتف دوائر حكومية - بث تلفزيوني
--

مركز الدليميه

الدليميه

البعد عن الامارة ١١٠ كم - الاتجاه غرب - نوع الطريق اسفلت

خدمات التعليم

معلمين	عدد		الجنس		نوع التعليم	اسم المدرسة	مسلسل
	الطلبة	الفصول	ذكور	اناث			
١٧	٢٤٩	١٠	ذكور		ابتدائي	سلطان بن سلمان	١
١٨	١٣١	٦	ذكور		متوسط	الدليميه	٢
٧	١٥٥	٦	ذكور		ثانوي	الدليميه	٣
٠	٢٢	٣	ذكور		تعليم كبار	سلطان بن سلمان	٤
١١	٢٠٤	٨	اناث		ابتدائي	الدليميه	٥
١١	٧٤	٦	اناث		ابتدائي	الثانيه بالدليميه	٦
٩	١٣٤	٣	اناث		متوسط	الدليميه	٧
٦	١٣٩	٦	اناث		ثانوي	الدليميه	٨
٤	١٩	٣	اناث		تعليم كبيرات	الدليميه	٩

خدمات الصحة

عدد الاسرة	الاسم	الوحدات الصحية
-	الدليميه	مركز رعاية صحية أولية

خدمات عامة

مركز إداري - محكمة - مركز هيئه - شرطة - خدمات مصرفية - كهرباء عامه - مكتب بريد - خدمة بلدية - هاتف - بث تلفزيوني
--

المصك

البعد عن المركز ١٥ كم - الاتجاه شمال غرب - نوع الطريق اسفلت
أقرب مدينة أو قرية بها صحة الدليمية البعد ١٥ كم

خدمات التعليم

معلمين	عدد		الجنس	نوع التعليم	اسم المدرسة	مسلسل
	معلمات	الطلبة				
٩	٧٥	٦	ذكور	ابتدائي	المصك	١
٨	٦٨	٦	إناث	ابتدائي	المصك	٢
٧	٢٩	٣	إناث	متوسط	المصك	٣
١	٥	١	إناث	تعليم كبيرات	المصك	٤

خدمات عامة

كهرباء عامه - خدمة بلدية - خدمة بريد - بث تلفزيوني
--

دريميه

البعد عن المركز ٣٠ كم - الاتجاه شمال غرب - نوع الطريق اسفلت
أقرب مدينة أو قرية بها صحة الدليمية البعد ٣٠ كم

خدمات التعليم

معلمين	عدد		الجنس	نوع التعليم	اسم المدرسة	مسلسل
	معلمات	الطلبة				
٨	٥١	٦	ذكور	ابتدائي	دريميه	١
٧	٢٩	٣	ذكور	متوسط	دريميه	٢
٩	٤٠	٦	إناث	ابتدائي	دريميه	٣
٧	٢٥	٣	إناث	متوسط	دريميه	٤
٣	٩	٣	إناث	تعليم كبيرات	دريميه	٥

خدمات عامة

كهرباء عامه - خدمة بلدية - خدمة بريد - بث تلفزيوني
--

مركز الذيبية

الذيبية

البعد عن الامارة ١٢٠ كم - الاتجاه غرب - نوع الطريق اسفلت

خدمات التعليم

معلمين	عدد		الجنس	نوع التعليم	اسم المدرسة	مسلسل
	معلمات	الطلبة				
١٠	٩٢	٦	ذكور	ابتدائي	الذيبية	١
١٣	١١٩	٦	ذكور	ابتدائي	الذيبية	٢
٢	٢٨	٤	ذكور	ابتدائي تحفيظ قرآن	الذيبية	٣
١١	١٧٨	٦	ذكور	متوسط	عبد الله بن مضعون	٤
٠	٩٩	٣	ذكور	متوسط ليلي	الذيبية	٥
٩	١٣٣	٤	ذكور	ثانوي	عبد الله بن مضعون	٦
٠	١٨٣	٣	ذكور	ثانوي ليلي	الذيبية	٧

تابع خدمات التعليم

معلمين	عدد		الجنس		نوع التعليم	اسم المدرسة	مسلسل
	الطلبة	الفصول	ذكور	اناث			
٠	١١	٢	ذكور		تعليم كبار	الذبييه	٨
١٦	١٨٥	١٢	اناث		ابتدائي	الذبييه القديمه الاولى	٩
٩	٩٨	٦	اناث		ابتدائي	الذبييه الثانيه	١٠
٤	١٧٢	٦	اناث		متوسط	الذبييه	١١
١٤	٩٧	٣	اناث		ثانوي	الذبييه	١٢
٤	١٢	٤	اناث		تعليم كبيرات	الذبييه	١٣
٣	١٤	٤	اناث		تعليم كبيرات	الذبييه الثانيه	١٤
٠	٩	١	اناث		معهد معلمات	الذبييه	١٥

خدمات الصحة

عدد الاسرة	الاسم	الوحدات الصحية
-	الذبييه	مركز رعاية صحية أولية

خدمات عامة

مركز إداري - محكمة - مركز هيئه - شرطة - مياه عامه - كهرباء عامه - مكتب بريد - خدمة بلدية - هاتف - بث تلفزيوني

مزارع السممار

البعد عن المركز ١٥ كم - الاتجاه شمال - نوع الطريق سهل
أقرب مدينة أو قرية بها صحة الذبييه البعد ١٥ كم

خدمات التعليم

معلمين	عدد		الجنس		نوع التعليم	اسم المدرسة	مسلسل
	الطلبة	الفصول	ذكور	اناث			
٨	٤٧	٦	ذكور		ابتدائي	السممار	١
٩	٤٠	٦	إناث		ابتدائي	السممار	٢
١	٨	٢	إناث		تعليم كبيرات	السممار	٣

خدمات عامة

كهرباء عامه - خدمة بلدية - بث تلفزيوني
--

مركز الربيعيه

الربيعيه

البعد عن الامارة ٣٠ كم - الاتجاه شرق - نوع الطريق اسفلت

خدمات التعليم

معلمين	عدد		الجنس		نوع التعليم	اسم المدرسة	مسلسل
	الطلبة	الفصول	ذكور	اناث			
٩	١٢٥	٦	ذكور		ابتدائي	الربيعيه	١
١٠	٥٧	٣	ذكور		متوسط	الامير فهد بن ابراهيم بن مشاري	٢
١١	١٣١	٦	اناث		ابتدائي	الربيعه	٣
٤	٤٨	٣	اناث		متوسط	الربيعيه	٤
٨	٥١	٣	اناث		ثانوي	الربيعيه	٥
٣	٢٣	٢	اناث		تعليم كبيرات	الربيعه	٦

خدمات الصحة

عدد الاسرة	الاسم	الوحدات الصحية
-	الربيعية	مركز رعاية صحية أولية

خدمات عامة

مركز إداري - مركز هيئه - مياه عامه - كهرباء عامه - مكتب بريد - خدمة بلدية - هاتف - بث تلفزيوني
--

الرويضه

البعد عن المركز ٤ كم - الاتجاه شمال - نوع الطريق اسفلت
أقرب مدينة أو قرية بها تعليم الربيعيه البعد ٤ كم - أقرب مدينة أو قرية بها صحة الربيعيه البعد ٤ كم

خدمات عامة

مياه عامه - كهرباء عامه - خدمة بلدية - خدمة بريد - بث تلفزيوني
--

مركز الهديه

الهديه

البعد عن الامارة ٧ كم - الاتجاه شرق - نوع الطريق اسفلت
أقرب مدينة أو قرية بها صحة بريده البعد ٧ كم

خدمات التعليم

مستسل	اسم المدرسة	نوع التعليم	الجنس		عدد		
			ذكور	اناث	معلمين	الطلبة	الفصول
١	الهديه	ابتدائي	اناث	اناث	٤	١٣	٣

خدمات عامة

مركز إداري - كهرباء عامه - خدمة بلدية - خدمة بريد - بث تلفزيوني

العريفيه

البعد عن المركز ١٥ كم - الاتجاه شرق - نوع الطريق اسفلت ١٠ كم - سهل ٥ كم
أقرب مدينة أو قرية بها صحة بريده البعد ٣٥ كم

خدمات التعليم

مستسل	اسم المدرسة	نوع التعليم	الجنس		عدد		
			ذكور	اناث	معلمين	الطلبة	الفصول
١	العريفية	ابتدائي	ذكور	ذكور	٥	٢٠	٥

خدمات عامة

كهرباء عامه - خدمة بلدية - خدمة بريد - بث تلفزيوني
--

مركز خضيراء

خضيراء

البعد عن الامارة ٦ كم - الاتجاه جنوب شرق - نوع الطريق اسفلت

خدمات التعليم

مستسل	اسم المدرسة	نوع التعليم	الجنس		عدد		
			ذكور	اناث	معلمين	الطلبة	الفصول
١	خالد بن الوليد	ابتدائي	ذكور	ذكور	١٦	١٩٠	٩

تابع خدمات التعليم

معلمين	عدد		الجنس	نوع التعليم	اسم المدرسة	مسلسل
	معلمين	الطلبة				
١٠	١٠٨	٦	ذكور	ابتدائي	خضيراء	٢
٧	٥٨	٣	اناث	متوسط	خضيراء	٣
٨	٤٢	٣	اناث	ثانوي	خضيراء	٤

خدمات الصحة

عدد الاسرة	الاسم	الوحدات الصحية
-	خضيراء	مركز رعاية صحية أولية

خدمات عامة

مركز إداري - مياه عامه - كهرباء عامه - خدمة بلدية - خدمة بريد - هاتف - بث تلفزيوني
--

رواق

مركز رواق

البعد عن الامارة ٧ كم - الاتجاه جنوب - نوع الطريق اسفلت
أقرب مدينة أو قرية بها صحة بريده البعد ٧ كم

خدمات التعليم

معلمين	عدد		الجنس	نوع التعليم	اسم المدرسة	مسلسل
	معلمين	الطلبة				
٩	٧٢	٦	ذكور	ابتدائي	رواق	١
٧	٤٤	٦	اناث	ابتدائي	رواق وخب العوشن	٢

خدمات عامة

مركز إداري - خدمات مصرفية - كهرباء عامه - خدمة بلدية - خدمة بريد - هاتف - بث تلفزيوني

خب العوشن

البعد عن المركز ١ كم - الاتجاه غرب - نوع الطريق اسفلت
أقرب مدينة أو قرية بها تعليم رواق البعد ١ كم - أقرب مدينة أو قرية بها صحة بريده البعد ٦ كم

خدمات عامة

كهرباء عامه - خدمة بلدية - خدمة بريد - هاتف - بث تلفزيوني

مركز الخضر والوجيعان

الخضر والوجيعان

البعد عن الامارة ١٠ كم - الاتجاه جنوب - نوع الطريق اسفلت
أقرب مدينة أو قرية بها صحة بريده البعد ١٠ كم

خدمات التعليم

معلمين	عدد		الجنس	نوع التعليم	اسم المدرسة	مسلسل
	معلمين	الطلبة				
١٥	١٣١	٩	ذكور	ابتدائي	الخضر والوجيعان	١
٩	١٤٤	٦	اناث	ابتدائي	الخضر والوجيعان	٢
٧	٦٦	٣	اناث	متوسط	الخضر والوجيعان	٣

خدمات عامة

مركز إداري - كهرباء عامه - خدمة بلدية - خدمة بريد - هاتف - بث تلفزيوني
--

مركز القصيعه

القصيعه

البعد عن الامارة ١٥ كم - الاتجاه جنوب غرب - نوع الطريق اسفلت

خدمات التعليم

معلمين	عدد		الجنس		نوع التعليم	اسم المدرسة	مستل
	الطلبة	الفصول	ذكور	اناث			
١٠	٨١	٦	ذكور		ابتدائي	القصيعه	١
٨	٧٩	٣	ذكور		متوسط	عبد الله بن الزبير	٢
٩	٨٥	٦	اناث		ابتدائي	القصيعه	٣
٥	٣٨	٣	اناث		متوسط	القصيعه	٤
١٢	٦١	٣	اناث		ثانوي	القصيعه	٥
١	٨	٢	اناث		تعليم كبيرات	القصيعه	٦

خدمات الصحة

عدد الاسرة	الاسم	الوحدات الصحية
-	القصيعه	مركز رعاية صحية أولية

خدمات عامة

مركز إداري - مياه عامه - كهرباء عامه - خدمة بلدية - خدمة بريد - هاتف - بث تلفزيوني
--

مركز اللسيب

اللسيب

البعد عن الامارة ٩ كم - الاتجاه جنوب غرب - نوع الطريق اسفلت

أقرب مدينة أو قرية بها صحة خب حويلان البعد ٣ كم

خدمات التعليم

معلمين	عدد		الجنس		نوع التعليم	اسم المدرسة	مستل
	الطلبة	الفصول	ذكور	اناث			
٩	٦٢	٦	ذكور		ابتدائي	اللسيب	١
٦	٢٤	٦	اناث		ابتدائي	اللسيب	٢

خدمات عامة

مركز إداري - كهرباء عامه - خدمة بلدية - خدمة بريد - هاتف - بث تلفزيوني
--

نقره العمرو

البعد عن المركز ١ كم - الاتجاه شمال شرق - نوع الطريق اسفلت

أقرب مدينة أو قرية بها تعليم اللسيب البعد ١ كم - أقرب مدينة أو قرية بها صحة خب حويلان البعد ٢ كم

خدمات عامة

كهرباء عامه - خدمة بلدية - خدمة بريد - هاتف - بث تلفزيوني

مركز خب حويلان

خب حويلان

البعد عن الامارة ٦ كم - الاتجاه جنوب غرب - نوع الطريق اسفلت

خدمات التعليم

معلمين	عدد		الجنس		نوع التعليم	اسم المدرسة	مسلسل
	الطلبة	الفصول	ذكور	اناث			
٩	٧٠	٦	ذكور		ابتدائي	عمار بن ياسر	١
١٤	١٢٩	٦	ذكور		متوسط	حويلان	٢
٨	١١٤	٥	-		رياض اطفال	حويلان	٣
٩	٦٧	٦	اناث		ابتدائي	حويلان	٤
٨	٥٤	٣	اناث		متوسط	حويلان	٥

خدمات الصحة

عدد الاسرة	الاسم	الوحدات الصحية
-	مركز تنمية اجتماعية	مركز رعاية صحية أولية

خدمات عامة

مركز إداري - مركز تنمية - مياه عامه - كهرباء عامه - خدمة بلدية - خدمة بريد - هاتف - بث تلفزيوني

مركز المريديسيه

المريديسيه

البعد عن الامارة ٦ كم - الاتجاه غرب - نوع الطريق اسفلت

خدمات التعليم

معلمين	عدد		الجنس		نوع التعليم	اسم المدرسة	مسلسل
	الطلبة	الفصول	ذكور	اناث			
١٣	٥٠	٦	ذكور		ابتدائي	المريديسيه	١
١٤	١٥٢	٦	ذكور		ابتدائي تحفيظ قرآن	الامام حفص	٢
٧	٧١	٣	ذكور		متوسط	المريديسيه	٣
٠	١٩	١	ذكور		متوسط تحفيظ قرآن	الامام حفص	٤
٣	١٨	٢	اناث		ابتدائي	المريديسيه	٥
٧	٦٩	٥	اناث		ابتدائي تحفيظ قرآن	المريديسيه	٦
٤	٦٩	٣	اناث		متوسط	المريديسيه	٧
١٣	١١٠	٥	اناث		ثانوي	المريديسيه	٨
٣	١٤	٣	اناث		تعليم كبيرات	المريديسيه	٩

خدمات الصحة

عدد الاسرة	الاسم	الوحدات الصحية
-	المريديسيه	مركز رعاية صحية أولية

خدمات عامة

مركز إداري - مياه عامه - كهرباء عامه - خدمة بلدية - خدمة بريد - هاتف - بث تلفزيوني
--

مركز خب الثنيان وجرية العمران

جربة العمران

البعد عن الامارة ١ كم - الاتجاه شمال - نوع الطريق اسفلت
أقرب مدينة أو قرية بها صحة المريديسيه البعد ٣ كم

خدمات التعليم

معلمين	عدد		الجنس		نوع التعليم	اسم المدرسة	مسلسل
	الطلبة	الفصول	ذكور	إناث			
٨	٩٢	٦	ذكور		ابتدائي	عبد الرحمن بن عوف	١
٩	٨٩	٦	إناث		ابتدائي	خب الثنيان	٢
٩	٥١	٣	إناث		متوسط	خب الثنيان	٣
١	٤	٢	إناث		تعليم كبيرات	خب الثنيان	٤

خدمات عامة

مركز إداري - كهرباء عامه - خدمة بلديه - خدمة بريد - هاتف - بث تلفزيوني

خب الثنيان

البعد عن المركز ٧ كم - الاتجاه غرب - نوع الطريق اسفلت
أقرب مدينة أو قرية بها تعليم جربة العمران البعد ١ كم - أقرب مدينة أو قرية بها صحة المريديسيه البعد ٣ كم

خدمات عامة

مياه عامه - كهرباء عامه - خدمة بلديه - خدمة بريد - هاتف - بث تلفزيوني

الزرقاء

البعد عن المركز ١ كم - الاتجاه شرق - نوع الطريق اسفلت
أقرب مدينة أو قرية بها تعليم جربة العمران البعد ١ كم - أقرب مدينة أو قرية بها صحة المريديسيه البعد ٣ كم

خدمات عامة

كهرباء عامه - خدمة بلديه - هاتف - بث تلفزيوني

مركز الدعيسه

الدعيسه

البعد عن الامارة ١٠ كم - الاتجاه غرب - نوع الطريق اسفلت
أقرب مدينة أو قرية بها صحة البصر البعد ٤ كم

خدمات التعليم

معلمين	عدد		الجنس		نوع التعليم	اسم المدرسة	مسلسل
	الطلبة	الفصول	ذكور	إناث			
٩	٥٦	٦	ذكور		ابتدائي	الدعيسه	١
٧	٣١	٥	إناث		ابتدائي	الدعيسه	٢

خدمات عامة

مركز إداري - مياه عامه - كهرباء عامه - خدمة بلديه - خدمة بريد - هاتف - بث تلفزيوني

مركز العريمضي

العريمضي

البعد عن الامارة ١٠ كم - الاتجاه غرب - نوع الطريق اسفلت
أقرب مدينة أو قرية بها صحة المريديسيه البعد ٤ كم

خدمات التعليم

مستسل	اسم المدرسة	نوع التعليم	الجنس		
			ذكور	اناث	عدد
			معلمين	الطلبة	الفصول
١	العريمضي	ابتدائي	٧	٤٥	٦
٢	العريمضي	ابتدائي	٤	١٥	٤

خدمات عامة

مركز إداري - مياه عامه - كهرباء عامه - خدمة بلدية - خدمة بريد - هاتف - بث تلفزيوني
--

خب الصقرات

البعد عن المركز ٣ كم - الاتجاه شمال - نوع الطريق اسفلت
أقرب مدينة أو قرية بها تعليم العريمضي البعد ٣ كم - أقرب مدينة أو قرية بها صحة المريديسيه البعد ٣ كم

خدمات عامة

كهرباء عامه - خدمة بلدية - خدمة بريد - هاتف - بث تلفزيوني

خب الكيفة

البعد عن المركز ٢ كم - الاتجاه غرب - نوع الطريق اسفلت
أقرب مدينة أو قرية بها تعليم الدعيسه البعد ١ كم - أقرب مدينة أو قرية بها صحة المريديسيه البعد ٤ كم

خدمات عامة

مياه عامه - كهرباء عامه - خدمة بلدية - خدمة بريد - هاتف - بث تلفزيوني

مركز الصباح

الصباح

البعد عن الامارة ٥ كم - الاتجاه جنوب - نوع الطريق اسفلت
أقرب مدينة أو قرية بها صحة بريده البعد ٥ كم

خدمات التعليم

مستسل	اسم المدرسة	نوع التعليم	الجنس		
			ذكور	اناث	عدد
			معلمين	الطلبة	الفصول
١	كعب بن زهير	ابتدائي	٧	٧١	٦
٢	حسان بن ثابت	متوسط	١١	٤٨	٣
٣	الثالثة و الثلاثون	ابتدائي	٩	٨٧	٦

خدمات عامة

مركز إداري - مياه عامه - كهرباء عامه - خدمة بلدية - خدمة بريد - هاتف - بث تلفزيوني
--

مركز المليداء

المليداء

البعد عن الامارة ٢٠ كم - الاتجاه غرب - نوع الطريق اسفلت

خدمات التعليم

معلمين	عدد		الجنس		نوع التعليم	اسم المدرسة	مسلسل
	الطلبة	الفصول	ذكور	اناث			
٢٣	٣٣١	١٨	ذكور		ابتدائي	المليداء	١
١٠	١٥٤	٨	ذكور		متوسط	الامير عبد العزيز بن مساعد	٢
١١	٨٥	٤	ذكور		ثانوي	الامير عبد العزيز بن مساعد	٣
٠	١٧	٢	ذكور		تعليم كبار	المليداء	٤
١٦	٢٢٨	١١	اناث		ابتدائي	المليداء الأولى	٥
١٣	١٤٣	٦	اناث		متوسط	المليداء	٦
١٥	١٤٧	٦	اناث		ثانوي	المليداء	٧
٦	٣٨	٦	اناث		تعليم كبيرات	المليداء	٨

خدمات الصحة

عدد الاسرة	الاسم	الوحدات الصحية
-	المليداء	مركز رعاية صحية أولية

خدمات عامة

مركز إداري - خدمات مصرفية - مياه عامه - كهرباء عامه - خدمة بلدية - خدمة بريد - هاتف - بث تلفزيوني

مطار القصيم

البعد عن المركز ٥ كم - الاتجاه غرب - نوع الطريق اسفلت

خدمات التعليم

معلمين	عدد		الجنس		نوع التعليم	اسم المدرسة	مسلسل
	الطلبة	الفصول	ذكور	اناث			
١٠	١١٣	٦	ذكور		ابتدائي	يحي بن المعين	١
٧	٣٦	٣	ذكور		متوسط	يحي بن المعين	٢
١٠	٨٧	٦	إناث		ابتدائي	المعهد الملكي	٣
٩	٣٢	٣	إناث		متوسط	المعهد الملكي	٤

خدمات الصحة

عدد الاسرة	الاسم	الوحدات الصحية
-	مطار القصيم	مركز رعاية صحية أولية

خدمات عامة

جوازات - دفاع مدني - شرطة - خدمات مصرفية - مياه عامه - كهرباء عامه - مكتب بريد - خدمة بلدية - هاتف - بث تلفزيوني
--

مزارع المليداء الجنوبية الغربية (الجديدات)

البعد عن المركز ٨ كم - الاتجاه جنوب غرب - نوع الطريق اسفلت

أقرب مدينة أو قرية بها صحة البصر البعد ٥ كم

خدمات التعليم

معلمين	عدد		الجنس		نوع التعليم	اسم المدرسة	مسلسل
	الطلبة	الفصول	ذكور	اناث			
٨	٣٩	٦	ذكور		ابتدائي	الجديدات	١

تابع خدمات التعليم

معلمين	عدد		الجنس		نوع التعليم	اسم المدرسة	مسلسل
	الطلبة	الفصول	ذكور	اناث			
٥	٤٠	٦	ذكور	اناث	ابتدائي	الجديدات	٢
٣	١٩	٣	اناث	اناث	تعليم كبيرات	الجديدات	٣

خدمات عامة

كهرباء عامه - خدمة بلدية - خدمة بريد

مساكن المجاهدين

البعد عن المركز ١ كم - الاتجاه شرق - نوع الطريق اسفلت

خدمات التعليم

معلمين	عدد		الجنس		نوع التعليم	اسم المدرسة	مسلسل
	الطلبة	الفصول	ذكور	اناث			
١٣	٥١	٦	ذكور	ذكور	ابتدائي	عبد الله بن عمر	١
٦	٣١	٣	ذكور	ذكور	متوسط	عبد الله بن عمر	٢
١٠	٨١	٦	اناث	اناث	ابتدائي	اللواء العاشر	٣

خدمات الصحة

عدد الاسرة	الاسم	الوحدات الصحية
-	مساكن المجاهدين	مركز رعاية صحية أولية

خدمات عامة

مياه عامه - كهرباء عامه - خدمة بلدية - هاتف - بث تلفزيوني

مركز الغماس

الغماس

البعد عن الامارة ١٨ كم - الاتجاه غرب - نوع الطريق اسفلت

خدمات التعليم

معلمين	عدد		الجنس		نوع التعليم	اسم المدرسة	مسلسل
	الطلبة	الفصول	ذكور	اناث			
٩	٥٣	٦	ذكور	ذكور	ابتدائي	الغماس	١
٨	٥٠	٦	اناث	اناث	ابتدائي	الغماس	٢
٩	٤٦	٣	اناث	اناث	متوسط	الغماس	٣
٧	٣٠	٣	اناث	اناث	ثانوي	الغماس	٤

خدمات الصحة

عدد الاسرة	الاسم	الوحدات الصحية
-	الغماس	مركز رعاية صحية أولية

خدمات عامة

مركز إداري - مياه عامه - كهرباء عامه - مكتب بريد - خدمة بلدية - هاتف - بث تلفزيوني
--

العقيلات

البعد عن المركز ٥ كم - الاتجاه جنوب - نوع الطريق اسفلت
أقرب مدينة أو قرية بها صحة الغماس البعد ٥ كم

خدمات التعليم

معلمين معلمات	عدد		الجنس		نوع التعليم	اسم المدرسة	مستل
	الطلبة	الفصول	ذكور	إناث			
١٠	٥٦	٦	ذكور		ابتدائي	عبد الله بن حميد	١
٧	٣٨	٣	ذكور		متوسط	عبد الله بن حميد	٢
٩	٥٨	٦	إناث		ابتدائي	العزيزيه والخالديه	٣

خدمات عامة

كهرباء عامه - خدمة بلديه - خدمة بريد - بث تلفزيوني
--

مركز خب روضان

خب روضان

البعد عن الامارة ١٣ كم - الاتجاه غرب - نوع الطريق اسفلت
أقرب مدينة أو قرية بها صحة البصر البعد ٦ كم

خدمات التعليم

معلمين معلمات	عدد		الجنس		نوع التعليم	اسم المدرسة	مستل
	الطلبة	الفصول	ذكور	إناث			
٥	٢٣	٤	إناث		ابتدائي	خب روضان	١
٢	٧	٢	إناث		تعليم كبيرات	خب روضان	٢

خدمات عامة

مركز إداري - مياه عامه - كهرباء عامه - خدمة بلديه - خدمة بريد - هاتف - بث تلفزيوني
--

مركز ضراس

ضراس

البعد عن الامارة ١٣ كم - الاتجاه غرب - نوع الطريق اسفلت
أقرب مدينة أو قرية بها صحة البصر البعد ٥ كم

خدمات التعليم

معلمين معلمات	عدد		الجنس		نوع التعليم	اسم المدرسة	مستل
	الطلبة	الفصول	ذكور	إناث			
٩	٦٤	٦	ذكور		ابتدائي	ضراس (السعوديه)	١
١٠	٦٥	٦	إناث		ابتدائي	ضراس	٢
٩	٦٤	٣	إناث		متوسط	ضراس	٣
٦	٤٨	٣	إناث		ثانوي	ضراس	٤

خدمات عامة

مركز إداري - مياه عامه - كهرباء عامه - خدمة بلديه - خدمة بريد - هاتف - بث تلفزيوني
--

خب الحلو

البعد عن المركز ١ كم - الاتجاه شمال شرق - نوع الطريق اسفلت
أقرب مدينة أو قرية بها تعليم ضراس البعد ١ كم - أقرب مدينة أو قرية بها صحة البصر البعد ٤ كم

خدمات عامة

مياه عامه - كهرباء عامه - خدمة بلدية - هاتف - بث تلفزيوني

مركز طلحة

طلحة (فياض طلحة)

البعد عن الامارة ١٢٠ كم - الاتجاه شمال - نوع الطريق اسفلت ١٠٠ كم - سهل ٢٠ كم
أقرب مدينة أو قرية بها صحة المدرج البعد ٢٣ كم

خدمات التعليم

معلمين	عدد		الجنس		نوع التعليم	اسم المدرسة	مسلسل
	معلمين	الطلبة	الصفوف	ذكور			
٤	٣٣	٣	ذكور		ابتدائي	فياض طلحة	١
٨	٣٠	٦	إناث		ابتدائي	فياض طلحة	٢
٥	١١	٣	إناث		متوسط	فياض طلحة	٣
٣	٢١	٣	إناث		تعليم كبيرات	فياض طلحة	٤

خدمات عامة

مركز إداري - كهرباء عامه - خدمة بلدية - خدمة بريد - بث تلفزيوني

مركز خب البريدي

خب البريدي

البعد عن الامارة ٦ كم - الاتجاه غرب - نوع الطريق اسفلت
أقرب مدينة أو قرية بها صحة خب حويلان البعد ٤ كم

خدمات التعليم

معلمين	عدد		الجنس		نوع التعليم	اسم المدرسة	مسلسل
	معلمين	الطلبة	الصفوف	ذكور			
٨	٥٧	٦	ذكور		ابتدائي	سعيد بن جبير	١
١٠	٥٩	٥	اناث		ابتدائي	خب البريدي	٢

خدمات عامة

مركز إداري - مياه عامه - كهرباء عامه - خدمة بلدية - خدمة بريد - هاتف - بث تلفزيوني

مركز الشقه السفلى

الشقه السفلى

البعد عن الامارة ١٥ كم - الاتجاه شمال - نوع الطريق اسفلت

خدمات التعليم

معلمين	عدد		الجنس		نوع التعليم	اسم المدرسة	مسلسل
	معلمين	الطلبة	الصفوف	ذكور			
٢٨	٤٣١	١٩	ذكور		ابتدائي	الامير عبد الله بن عبد العزيز	١
٢٨	٤٦٢	١٢	ذكور		ابتدائي	محمد بن القاسم	٢

تابع خدمات التعليم

معلمين	عدد		الجنس		نوع التعليم	اسم المدرسة	مسلسل
	الطلبة	الفصول	ذكور	اناث			
٢١	٣٧٨	١٣	ذكور		متوسط	طفيل بن عمر	٢
٢٣	٢٧٠	١١	ذكور		ثانوي	الشقة	٤
٠	٣٢	٣	ذكور		تعليم كبار	محمد بن القاسم	٥
١٨	٢٦٣	١٠	اناث		ابتدائي	الشقة السفلى الأولى	٦
٢٧	٣٨٤	١٦	اناث		ابتدائي	الثانية بالشقة	٧
١٥	١٨١	١٠	اناث		ابتدائي	الثالثة بالشقة	٨
٢	٢٠	١	اناث		ابتدائي تحفيظ قرآن	الشقة	٩
٢٣	٤٢٥	١٠	اناث		متوسط	الشقة السفلى	١٠
١٧	٢٧٣	١٠	اناث		ثانوي	الشقة السفلى	١١
٥	٤١	٤	اناث		تعليم كبيرات	الثانية بالشقة	١٢
٥	٣٣	٤	اناث		تعليم كبيرات	الثالثة بالشقة	١٣

خدمات الصحة

عدد الاسرة	الاسم	الوحدات الصحية
-	الشقة السفلى	مركز رعاية صحية أولية

خدمات عامة

مركز إداري - مركز هيئة - مياه عامه - كهرباء عامه - مكتب بريد - خدمة بلدية - هاتف - بث تلفزيوني
--

مركز قصر بن عقيل

قصر بن عقيل

البعد عن الامارة ١١٠ كم - الاتجاه جنوب غرب - نوع الطريق اسفلت

خدمات التعليم

معلمين	عدد		الجنس		نوع التعليم	اسم المدرسة	مسلسل
	الطلبة	الفصول	ذكور	اناث			
٢٠	٢٢٢	١٢	ذكور		ابتدائي	السعوديه	١
١٤	١٣٤	٦	ذكور		متوسط	قصر بن عقيل	٢
٧	٩٢	٤	ذكور		ثانوي	قصر بن عقيل	٣
١٧	١١٥	٦	اناث		ابتدائي	قصر بن عقيل	٤
٢١	١٢٢	٦	اناث		ابتدائي	الثانيه	٥
٣	٢١	٣	اناث		ابتدائي تحفيظ قرآن	تحفيظ قرآن بقصر بن عقيل	٦
١٤	١٤٦	٦	اناث		متوسط	قصر بن عقيل	٧
١٠	١٢٢	٦	اناث		ثانوي	قصر بن عقيل	٨
٣	١٩	٣	اناث		تعليم كبيرات	قصر بن عقيل	٩

خدمات الصحة

عدد الاسرة	الاسم	الوحدات الصحية
-	قصر بن عقيل	مركز رعاية صحية أولية

خدمات عامة

مركز إداري - مركز هيئة - مياه عامه - كهرباء عامه - خدمة بلدية - خدمة بريد - هاتف - بث تلفزيوني
--

العرداء حي الجامعية

البعد عن المركز ٢٠ كم - الاتجاه جنوب - نوع الطريق اسفلت
أقرب مدينة أو قرية بها صحة قصر بن عقيل البعد ٢٠ كم

خدمات التعليم

معلمين	عدد		الجنس		نوع التعليم	اسم المدرسة	مسلسل
	معلمات	الطلبة	الفصول	ذكور إناث			
١٤	١٣٨	٧	ذكور		ابتدائي	العرداء	١
٧	٩٠	٥	ذكور		متوسط	العرداء	٢
١٣	١٠٥	٦	إناث		ابتدائي	العرداء	٣
٩	٦٢	٣	إناث		متوسط	العرداء	٤
٥	٤٦	٣	إناث		ثانوي	العرداء	٥

خدمات عامة

كهرباء عامه - خدمة بلدية - خدمة بريد - بث تلفزيوني
--

مزارع عسيه

البعد عن المركز ١٥ كم - الاتجاه شمال - نوع الطريق وعر
أقرب مدينة أو قرية بها صحة قصر بن عقيل البعد ١٥ كم

خدمات التعليم

معلمين	عدد		الجنس		نوع التعليم	اسم المدرسة	مسلسل
	معلمات	الطلبة	الفصول	ذكور إناث			
٨	٣٦	٦	إناث		ابتدائي	البدع	١

خدمات عامة

كهرباء عامه - خدمة بلدية - خدمة بريد - بث تلفزيوني
--

الدوحة

البعد عن المركز ٢٥ كم - الاتجاه شمال - نوع الطريق اسفلت ٥ كم - وعر ٢٠ كم
أقرب مدينة أو قرية بها صحة قصر بن عقيل البعد ٢٥ كم

خدمات التعليم

معلمين	عدد		الجنس		نوع التعليم	اسم المدرسة	مسلسل
	معلمات	الطلبة	الفصول	ذكور إناث			
٥	٢١	٥	ذكور		ابتدائي	الدوحة	١
٧	١٩	٤	إناث		ابتدائي	الدوحة	٢
١	١٠	١	إناث		تعليم كبيرات	الدوحة	٣

خدمات عامة

كهرباء عامه - خدمة بريد - بث تلفزيوني

مركز الثامريه

الثامريه

البعد عن الامارة ٧٥ كم - الاتجاه شمال شرق - نوع الطريق اسفلت

خدمات التعليم

مستسل	اسم المدرسة	نوع التعليم	الجنس		عدد		
			ذكور	اناث	الفصول	الطلبة	معلمين
١	الملك فيصل	ابتدائي	ذكور		٨	١٢١	١٥
٢	الملك فيصل	متوسط	ذكور		٥	١١٠	١٢
٣	الثامريه	ثانوي	ذكور		٤	٨٣	١٠
٤	الثامريه الاولى	ابتدائي	اناث		٦	٩٣	١٢
٥	تحفيظ الثامريه	ابتدائي تحفيظ قرآن	اناث		٤	٢٩	٤
٦	الثامريه	متوسط	اناث		٣	٩٢	١٠
٧	الثامريه	ثانوي	اناث		٥	٥٦	٩

خدمات الصحة

الوحدات الصحية	الاسم	عدد الاسرة
مركز رعاية صحية أولية	الثامريه	-

خدمات عامة

مركز اداري - مياه عامه - كهرباء عامه - خدمة بلدية - خدمة بريد - هاتف دوائر حكوميه - بث تلفزيوني

ام الخراسع

البعد عن المركز ٣ كم - الاتجاه شمال - نوع الطريق اسفلت

أقرب مدينة أو قرية بها تعليم الثامريه البعد ٣ كم - أقرب مدينة أو قرية بها صحة الثامريه البعد ٣ كم

خدمات عامة

مياه عامه - كهرباء عامه - خدمة بلدية - بث تلفزيوني
--

عديه عويسة

البعد عن المركز ٤ كم - الاتجاه شمال - نوع الطريق اسفلت

أقرب مدينة أو قرية بها تعليم الثامريه البعد ٤ كم - أقرب مدينة أو قرية بها صحة الثامريه البعد ٤ كم

خدمات عامة

مياه عامه - كهرباء عامه - خدمة بلدية - بث تلفزيوني
--

العاير الجنوبي

البعد عن المركز ٦ كم - الاتجاه شمال - نوع الطريق اسفلت

أقرب مدينة أو قرية بها تعليم الثامريه البعد ٦ كم - أقرب مدينة أو قرية بها صحة الثامريه البعد ٦ كم

خدمات عامة

مياه عامه - كهرباء عامه - خدمة بلدية - بث تلفزيوني
--

الحقبا

البعد عن المركز ٧ كم - الاتجاه شمال - نوع الطريق اسفلت

أقرب مدينة أو قرية بها تعليم الثامريه البعد ٧ كم - أقرب مدينة أو قرية بها صحة الثامريه البعد ٧ كم

خدمات عامة

مياه عامه - كهرباء عامه - خدمة بلدية - خدمة بريد - بث تلفزيوني
--

العاير الشمالي

البعد عن المركز ٨ كم - الاتجاه شمال - نوع الطريق اسفلت
أقرب مدينة أو قرية بها صحة الثامريه البعد ٨ كم

خدمات التعليم

معلمين	عدد		الجنس	نوع التعليم	اسم المدرسة	مسلسل
	الطلبة	الفصول				
٨	٤٠	٦	ذكور	ابتدائي	العاير الشمالي	١
٩	٤٠	٦	اناث	ابتدائي	الثامريه الثانية	٢

خدمات عامة

مياه عامه - كهرباء عامه - خدمة بلدية - خدمة بريد - بث تلفزيوني
--

مركز العمار

العمار

البعد عن الامارة ١٠٠ كم - الاتجاه جنوب - نوع الطريق اسفلت

خدمات التعليم

معلمين	عدد		الجنس	نوع التعليم	اسم المدرسة	مسلسل
	الطلبة	الفصول				
٢٣	٢١٥	١٤	ذكور	ابتدائي	العمار	١
٧	٩٢	٥	ذكور	متوسط	العمار	٢
١٤	٤٨	٣	ذكور	ثانوي	العمار	٣
٩	٧٨	٥	اناث	ابتدائي	العمار	٤
١١	٩٢	٦	اناث	ابتدائي	العمار الثانيه	٥
٧	٤٤	٥	اناث	ابتدائي تحفيظ قرآن	العمار	٦
١١	١١٥	٦	اناث	متوسط	العمار	٧
١٠	٧٨	٦	اناث	ثانوي	العمار	٨
٤	١٨	٤	اناث	تعليم كبيرات	العمار	٩

خدمات الصحة

عدد الاسرة	الاسم	الوحدات الصحية
-	العمار	مركز رعاية صحية أولية

خدمات عامة

مركز اداري - محكمة - مركز هيئه - شرطة - مياه عامه - كهرباء عامه - مكتب بريد - خدمة بلدية - هاتف - بث تلفزيوني

مركز عقله الصقور

عقله الصقور

البعد عن الامارة ٢٠٢ كم - الاتجاه غرب - نوع الطريق اسفلت

خدمات التعليم

معلمين	عدد		الجنس	نوع التعليم	اسم المدرسة	مسلسل
	الطلبة	الفصول				
١٣	٢٢١	٩	ذكور	ابتدائي	الملك خالد	١
٩	١٢٨	٦	ذكور	ابتدائي	سلطان بن عبد العزيز	٢
٦	١٧٨	٦	ذكور	متوسط	عقله الصقور	٣

تابع خدمات التعليم

معلمين	عدد		الجنس		نوع التعليم	اسم المدرسة	مسلسل
	معلمات	الطلبة	الفصول	ذكور			
١٥	١١١	٥	ذكور		ثانوي	عقله الصقور	٤
٠	٦	٢	ذكور		تعليم كبار	الملك خالد	٥
١٥	١٨٠	١١	اناث		ابتدائي	عقله الصقور الأولى	٦
١٢	١١٢	٧	اناث		ابتدائي	عقلة الصقور الثانيه	٧
٣	٢٧	٢	اناث		ابتدائي تحفيظ قرآن	عقله الصقور تحفيظ قرآن	٨
٩	١٥٢	٦	اناث		متوسط	عقله الصقور	٩
٨	١٢٦	٦	اناث		ثانوي	عقله الصقور	١٠

خدمات الصحة

عدد الاطباء	عدد الاسرة	الاسم	الوحدات الصحية
٢٠	٣٠	مستشفى عقلة الصقور فرع الجمعيه	مستشفى اسعاف وهلال أحمر
-	-		

خدمات عامة

مركز اداري - دفاع مدني - مجمع قروي - محكمة - مركز هيئة - شرطة - مرور - خدمات مصرفية - كهرباء عامة - مكتب بريد - مكتب برق - هاتف - بث تلفزيوني - تلکس - مندوبية تعليم بنات

الميليح

البعد عن المركز ٤٠ كم - الاتجاه جنوب شرق - نوع الطريق سهل
أقرب مدينة أو قرية بها صحة عقله الصقور البعد ٤٠ كم

خدمات التعليم

معلمين	عدد		الجنس		نوع التعليم	اسم المدرسة	مسلسل
	معلمات	الطلبة	الفصول	ذكور			
٧	٢١	٦	اناث		ابتدائي	الميليح	١

خدمات عامة

كهرباء عامه - خدمة بلديه - خدمة بريد - بث تلفزيوني
--

عمائر عقاب

البعد عن المركز ٣٥ كم - الاتجاه شمال - نوع الطريق سهل
أقرب مدينة أو قرية بها صحة المحلاني البعد ١٦ كم

خدمات التعليم

معلمين	عدد		الجنس		نوع التعليم	اسم المدرسة	مسلسل
	معلمات	الطلبة	الفصول	ذكور			
٤	١٨	٦	اناث		ابتدائي	عمائر عقاب	١

خدمات عامة

كهرباء عامه - خدمة بلديه - خدمة بريد - بث تلفزيوني
--

طوال جبيره

البعد عن المركز ٦٠ كم - الاتجاه جنوب غرب - نوع الطريق سهل
أقرب مدينة أو قرية بها صحة عريفجان ساحوق البعد ٢٥ كم

خدمات التعليم

مستسل	اسم المدرسة	نوع التعليم	الجنس		عدد		
			ذكور	اناث	الفصول	الطلبة	معلمين / معلمات
١	جبيرة الطوال	ابتدائي	٦	٠	٦	٥٠	٧
٢	جبيره الطوال	ابتدائي	٦	٠	٦	٣٢	٦

خدمات عامة

كهرباء عامه - خدمة بلديه - خدمة بريد - بث تلفزيوني
--

فيضة ساحوق

البعد عن المركز ٧٠ كم - الاتجاه جنوب غرب - نوع الطريق سهل
أقرب مدينة أو قرية بها صحة البصيري البعد ٢٠ كم

خدمات التعليم

مستسل	اسم المدرسة	نوع التعليم	الجنس		عدد		
			ذكور	اناث	الفصول	الطلبة	معلمين / معلمات
١	فيضة ساحوق	ابتدائي	٦	٠	٦	١٨	٤
٢	فيضة ساحوق	ابتدائي	٥	٠	٥	١٧	٤

خدمات عامة

كهرباء عامه - خدمة بلديه - خدمة بريد - بث تلفزيوني
--

شعب الداره

البعد عن المركز ٤٥ كم - الاتجاه جنوب - نوع الطريق سهل
أقرب مدينة أو قرية بها صحة الطرفيه الغربيه البعد ٥ كم

خدمات التعليم

مستسل	اسم المدرسة	نوع التعليم	الجنس		عدد		
			ذكور	اناث	الفصول	الطلبة	معلمين / معلمات
١	شعب الداره	ابتدائي	٠	٥	٥	٢٢	٣

خدمات عامة

كهرباء عامه - خدمة بلديه - خدمة بريد - بث تلفزيوني
--

القليب

البعد عن المركز ٧٠ كم - الاتجاه شمال غرب - نوع الطريق اسفلت
أقرب مدينة أو قرية بها صحة عقله الصقور البعد ٧٠ كم

خدمات التعليم

مستسل	اسم المدرسة	نوع التعليم	الجنس		عدد		
			ذكور	اناث	الفصول	الطلبة	معلمين / معلمات
١	القليب	ابتدائي	٤	٠	٤	١٤	٤

خدمات عامة

كهرباء عامه - خدمة بلديه - خدمة بريد - بث تلفزيوني
--

مركز هجرة عقلة الصقور

هجرة عقلة الصقور

البعد عن الامارة ٢٠٥ كم - الاتجاه شمال غرب - نوع الطريق اسفلت
أقرب مدينة أو قرية بها تعليم عقلة الصقور البعد ٣ كم - أقرب مدينة أو قرية بها صحة عقلة الصقور البعد ٣ كم

خدمات عامة

مركز إداري - كهرباء عامه - هاتف - بث تلفزيوني

مركز القواره

القواره

البعد عن الامارة ١٠٠ كم - الاتجاه شمال - نوع الطريق اسفلت

خدمات التعليم

مستل	اسم المدرسة	نوع التعليم	الجنس		عدد	
			ذكور	اناث	الصفول	الطلبة
١	ابن القيم	ابتدائي	ذكور	٩	١٦٨	١٦
٢	جعفر بن أبي طالب	ابتدائي	ذكور	٩	١٧٨	١٦
٣	القواره	متوسط	ذكور	٨	١٦٣	١٥
٤	القواره	ثانوي	ذكور	٩	١٧٦	١٩
٥	جعفر بن أبي طالب	تعليم كبار	ذكور	٢	١٢	٠
٦	القواره الثانيه	ابتدائي	اناث	٨	١٦٨	١٤
٧	هجره القواره الاولى	ابتدائي	اناث	٦	١٣٦	١٢
٨	القواره	متوسط	اناث	٦	١٣٩	١٦
٩	القواره	ثانوي	اناث	٦	١٥٩	١٤
١٠	القواره	تعليم كبيرات	اناث	٣	٧	٣
١١	القواره الثانيه	تعليم كبيرات	اناث	٤	١٢	٤

خدمات الصحة

الوحدات الصحية	الاسم	عدد الاسرة
مركز رعاية صحية أولية	القواره	-

خدمات عامة

مركز اداري - فرع زراعي - مجمع قروي - محكمة - مركز هيئه - شرطة - خدمات مصرفية - مياه عامه - كهرباء عامه - مكتب بريد - هاتف - بث تلفزيوني - وكالة سفر

خلاصة عامة عن الخدمات في مركز المحافظة (عذيرة)

البعد عن الإمارة ٢٥ كم - الاتجاه جنوب غرب - نوع الطريق إسفلت

إناث				نوع التعليم	ذكور			
عدد					عدد			
المعلمات	الطالبات	الفصول	المدارس		المعلمين	الطلاب	الفصول	المدارس
١٠١	١٢٠٦	٦١	١٠	رياض أطفال	-	-	-	-
٥٦٠	٥٦٧٥	٣٠٥	٣٤	ابتدائي	٥٤٣	٦١٨١	٣٠٩	٢٩
٢٥١	٢٨٢٦	١٠٦	١٣	متوسط	٢٥٨	٢٨٠٠	١١٤	١٣
١٧٤	٢٢٠٨	٨٠	٧	ثانوي	١٣٨	١٥٠٨	٥٧	٦
٣٦	٤٣٢	٢١	٣	ابتدائي تحفيظ قرآن	١٩	٢٤٧	١١	٢
٢٤	٩٣	٥	١	متوسط تحفيظ قرآن	١٢	٥٣	٣	١
٠	٧٥	٥	١	ثانوي تحفيظ قرآن	٥	٣٢	٣	١
٤٢	٢٦٦	٤٢	١٣	تعليم كبار / كبييرات	٠	٦٢	٦	٣
-	-	-	-	متوسط ليالي	٠	٣٠٥	١٠	٢
-	-	-	-	ثانوي ليالي	٠	١٦٤	٥	٢
٧	١٩	١	١	تعليم كبييرات متوسط	-	-	-	-
-	-	-	-	معهد علمي متوسط	٠	٢١٠	٨	١
-	-	-	-	معهد علمي ثانوي	٢٧	١٥٠	٦	١
-	-	-	-	معهد المراقبين الفنيين	٦٤	٣٦٦	١٤	١
-	-	-	-	المعهد الثانوي الصناعي	١٢٧	٦٢١	٢٨	١
٢	٢٤	٣	١	مركز التفصيل والخياطة	-	-	-	-
-	-	-	-	معهد التربية الفكرية	٢١	٦٧	٩	١
٧٠	٣٨٥٢	٢٥	١	كلية التربية	-	-	-	-
٢٦	٩٣	٤	١	كلية العلوم الصحية	-	-	-	-

خدمات التعليم الأهلي

إناث				نوع التعليم	ذكور			
عدد					عدد			
المعلمات	الطالبات	الفصول	المدارس		المعلمين	الطلاب	الفصول	المدارس
١٦	١٧٤	١٣	٢	رياض أطفال	-	-	-	-
٣٠	١٠٦	١٢	٢	ابتدائي	٣٠	١٠٥	١٤	٢
٦٤	٢٢	٤	٢	متوسط	٢٢	٧٠	٦	٢
٦	٨٩	٥	١	ثانوي	١٨	٢٥٤	١٤	٢
-	-	-	-	متوسط ليالي	٠	٣٤	٢	١
-	-	-	-	ثانوي ليالي	٠	١١١	٤	١

خدمات الصحة

القطاع	عدد			
	المستشفيات	الاسرة	الأطباء	المراكز والمستوصفات
حكومي	٢	٣٨٥	١٢٠	١١
أهلي	-	-	-	٧
مراكز الإسعاف				١

خدمات عامة

مركز إداري - جوازات - دفاع مدني - بنك زراعي - وكالة سفر - مديرية زراعية - مركز تنمية - ضمان اجتماعي - محكمة - مكتبة عامة - كتابة عدل - مركز هيئة - مكتب عمل - فرع اوقاف - احوال مدنية - شرطة - مرور - بلدية - مياه عامة - كهرباء عامة - مكتب بريد - مكتب برق - هاتف - بث تلفزيوني - تليكس - إدارة تعليم بنين - إدارة تعليم بنات - خدمات مصرفية

الحفيره

البعد عن المحافظة ٨ كم - الاتجاه جنوب غرب - نوع الطريق اسفلت
أقرب مدينة أو قرية بها صحة العونيه البعد ٢ كم

خدمات التعليم

مستسل	اسم المدرسة	نوع التعليم	الجنس		عدد		
			ذكور	اناث	معلمين	الطلبة	الفصول
١	ابن القيم	ابتدائي	ذكور		١٣	٩٩	٦
٢	الحفيره	متوسط	ذكور		٥	٦٦	٢
٣	الحفيره	ابتدائي	اناث		١٣	٧٨	٦

خدمات عامة

مياه عامه - كهرباء عامه - خدمة بلديه - خدمة بريد - هاتف - بث تلفزيوني

العونيه

البعد عن المحافظة ٧ كم - الاتجاه غرب - نوع الطريق اسفلت

خدمات التعليم

مستسل	اسم المدرسة	نوع التعليم	الجنس		عدد		
			ذكور	اناث	معلمين	الطلبة	الفصول
١	العونيه	ابتدائي	ذكور		١٠	٧٤	٦
٢	العونيه	ابتدائي	اناث		١٢	٧٩	٦
٣	العونيه	متوسط	اناث		٩	٧٧	٣

خدمات الصحة

الوحدات الصحية	الاسم	عدد الاسرة
مركز رعاية صحية أولية	العونيه	-

خدمات عامة

مياه عامه - كهرباء عامه - خدمة بلديه - خدمة بريد - هاتف - بث تلفزيوني

الضلعه

البعد عن المحافظة ١٥ كم - الاتجاه جنوب غرب - نوع الطريق اسفلت
أقرب مدينة أو قرية بها صحة عنيزه البعد ١٥ كم

خدمات التعليم

مستسل	اسم المدرسة	نوع التعليم	الجنس		عدد		
			ذكور	اناث	معلمين	الطلبة	الفصول
١	الضلعه	ابتدائي	ذكور		٧	١٩	٥

خدمات عامة

مياه عامه - كهرباء عامه - خدمة بلديه - خدمة بريد - بث تلفزيوني
--

مزارع الوهلان ودمشية

البعد عن المحافظة ١٥ كم - الاتجاه شمال - نوع الطريق اسفلت
أقرب مدينة أو قرية بها صحة عنيزه البعد ١٥ كم

خدمات التعليم

معلمين	عدد		الجنس		نوع التعليم	اسم المدرسة	مسلسل
	الطلبة	الفصول	ذكور	إناث			
١١	٧١	٦	ذكور		ابتدائي	أحمد بن حنبل	١
١٢	٦٧	٦	إناث		ابتدائي	الوهلان	٢
٨	٣١	٣	إناث		متوسط	الوهلان	٣
٢	٩	٢	إناث		تعليم كبيرات	الوهلان	٤

خدمات عامة

مياه عامه - كهرباء عامه - خدمة بلدية - خدمة بريد - هاتف - بث تلفزيوني

مركز الروغاني

الروغاني ويشمل مزارع الروغاني

البعد عن المحافظة ٧ كم - الاتجاه شمال - نوع الطريق اسفلت

خدمات التعليم

معلمين	عدد		الجنس		نوع التعليم	اسم المدرسة	مسلسل
	الطلبة	الفصول	ذكور	إناث			
٧	٧٣	٦	ذكور		ابتدائي	اليرموك	١
٩	٦٥	٣	ذكور		متوسط	الروغاني	٢
١٢	٦٧	٦	إناث		ابتدائي	الروغاني	٣
١٠	٨٤	٤	إناث		متوسط	الروغاني	٤

خدمات الصحة

عدد الأسرة	الاسم	الوحدات الصحية
-	الروغاني	مركز رعاية صحية أولية

خدمات عامة

مركز إداري - مياه عامه - كهرباء عامه - خدمة بلدية - خدمة بريد - هاتف - بث تلفزيوني
--

مركز وادي الجناح

وادي الجناح

البعد عن المحافظة ٨ كم - الاتجاه شمال - نوع الطريق اسفلت
أقرب مدينة أو قرية بها صحة الروغاني ويشمل مزارع الروغاني البعد ٣ كم

خدمات التعليم

معلمين	عدد		الجنس		نوع التعليم	اسم المدرسة	مسلسل
	الطلبة	الفصول	ذكور	إناث			
٩	٤٥	٦	ذكور		ابتدائي	انس بن مالك	١
١١	٣٩	٦	إناث		ابتدائي	وادي الجناح	٢

خدمات عامة

مركز إداري - مياه عامه - كهرباء عامه - خدمة بلدية - خدمة بريد - هاتف - بث تلفزيوني
--

مركز الباطن (وادي ابو علي)

الباطن (وادي ابو علي) ويشمل مزارعه

البعد عن المحافظة ١٠ كم - الاتجاه شمال - نوع الطريق اسفلت
أقرب مدينة أو قرية بها صحة الروغاني ويشمل مزارع الروغاني البعد ٧ كم

خدمات التعليم

مسلسل	اسم المدرسة	نوع التعليم	الجنس		
			ذكور	اناث	عدد
معلمين	الطلبة	الفصول	معلمين		
معلمات			معلمات		
١	البيوطين	ابتدائي	ذكور	اناث	١١
					٥٥
					٦

خدمات عامة

مركز إداري - كهرباء عامه - خدمة بلدية - خدمة بريد - بث تلفزيوني

العوشزيه

العوشزيه ويشمل مزارع العوشزية وشرق عنيزة

البعد عن المحافظة ١٥ كم - الاتجاه جنوب شرق - نوع الطريق اسفلت

خدمات التعليم

مسلسل	اسم المدرسة	نوع التعليم	الجنس		
			ذكور	اناث	عدد
معلمين	الطلبة	الفصول	معلمين		
معلمات			معلمات		
١	القدس	ابتدائي	ذكور	اناث	٥
					١٢
					٤
٢	العوشزيه	ابتدائي	ذكور	اناث	٥
					٢٢
					٤

خدمات الصحة

الوحدات الصحية	الاسم	عدد الاسرة
مركز رعاية صحية أولية	العوشزيه	-

خدمات عامة

مركز إداري - مياه عامه - كهرباء عامه - خدمة بلدية - خدمة بريد - هاتف دوائر حكوميه - بث تلفزيوني

مركز الاحمديه

الاحمديه

البعد عن المحافظة ٢٠ كم - الاتجاه غرب - نوع الطريق اسفلت

أقرب مدينة أو قرية بها صحة عنيزه البعد ٢٠ كم

خدمات التعليم

مسلسل	اسم المدرسة	نوع التعليم	الجنس		
			ذكور	اناث	عدد
معلمين	الطلبة	الفصول	معلمين		
معلمات			معلمات		
١	الاحمديه	ابتدائي	ذكور	اناث	١١
					٧٨
٢	الاندلس	متوسط	ذكور	اناث	١١
					٧٨
٣	الاحمديه	ثانوي	ذكور	اناث	٠
					١١
٤	الاحمديه	ابتدائي	اناث	اناث	٩
					٦٣
٥	الاحمديه	متوسط	اناث	اناث	٧
					٣٢
٦	الاحمديه	ثانوي	اناث	اناث	٣
					١٤
٧	الاحمديه	تعليم كبيرات	اناث	اناث	١
					١٤

خدمات عامة

مركز إداري - كهرباء عامه - خدمة بلدية - خدمة بريد - هاتف - بث تلفزيوني

خلاصة عامة عن الخدمات في مركز المحافظة (الرس)

البعد عن الإمارة ٩٥ كم - الاتجاه جنوب غرب - نوع الطريق إسفلت

إناث				نوع التعليم	ذكور			
عدد					عدد			
المعلمات	الطالبات	الفصول	المدارس		المعلمين	الطلاب	الفصول	المدارس
١١٨	٥٦٧	٣٥	٧	رياض أطفال	-	-	-	-
٥٢١	٣٩٧٦	١٩٨	٢٥	ابتدائي	٣٧٢	٤١٢٤	٢١٩	١٧
١٣٤	١٨٥٩	٦١	١١	متوسط	١٢٢	١٥٦٩	٥٨	٥
٨٨	١٤٦٩	٤٥	٥	ثانوي	٧٢	١٠٤٠	٣٣	٢
٣٢	٢٥٤	١٣	٢	ابتدائي تحفيظ قرآن	١٤	١٧٨	٨	١
١٢	١٠١	٤	١	متوسط تحفيظ قرآن	٩	٤٠	٣	١
١٢	٩٩	٥	١	ثانوي تحفيظ قرآن	٧	٢٧	٣	١
٧١	٢٢٣	٥٣	١٨	تعليم كبار / كبيرات	٠	٣٨	٣	١
-	-	-	-	متوسط ليالي	٠	١٥٥	٤	١
-	-	-	-	ثانوي ليالي	٠	١٣٥	٤	١
-	-	-	-	معهد علمي متوسط	٣٤	٢٤٨	١٠	١
-	-	-	-	معهد علمي ثانوي	٠	١٩٠	٩	١
-	-	-	-	الثانوية التجارية (ص.م)	٣١	١٦٦	١٢	١
-	-	-	-	مركز التدريب المهني (ص.م)	٤١	٢١٢	١٠	١
٦	٢٨	٢	١	مركز التفصيل والخياطة	-	-	-	-
-	-	-	-	كلية إعداد المعلمين	١٠١	١٢٤١	٣٦	١
٤٧	٢٠٠٢	٢٤	١	كلية التربية	-	-	-	-
-	-	-	-	كلية العلوم الصحية	٤٦	٢٥٤	١١	١

خدمات التعليم الأهلي

إناث				نوع التعليم	ذكور			
عدد					عدد			
المعلمات	الطالبات	الفصول	المدارس		المعلمين	الطلاب	الفصول	المدارس
١٣	٢٨٦	١٣	٢	رياض أطفال	-	-	-	-
١٨	٨٨	١٠	٢	ابتدائي	٢٦	١٣٩	١١	١
-	-	-	-	متوسط	١٠	٤٦	٣	١
-	-	-	-	ثانوي	١٥	١٠٥	٦	١
-	-	-	-	متوسط ليالي	٠	٢٧	٣	١
-	-	-	-	ثانوي ليالي	٠	٨٢	٤	١

خدمات الصحة

القطاع	عدد			
	المستشفيات	الاسرة	الأطباء	المراكز والمستوصفات
حكومي	١	٢٠٠	٧٤	٦
أهلي	١	٥٦	١٥	٥
				١

خدمات عامة

مركز إداري - جوازات - دفاع مدني - بنك زراعي - فرع زراعي - وكالة سفر - ضمان اجتماعي - محكمة - مكتبة عامة - كتابة عدل - مركز هيئة - مكتب عمل - فرع اوقاف - احوال مدنية - شرطة - مرور - بلدية - مياه عامة - كهرباء عامة - مكتب بريد - مكتب برق - هاتف - بث تلفزيوني - تليكس - إدارة تعليم بنين - إدارة تعليم بنات - خدمات مصرفية

القوعى

البعد عن المحافظة ٢٠ كم - الاتجاه جنوب غرب - نوع الطريق اسفلت
أقرب مدينة أو قرية بها صحة الشنانه البعد ٧ كم

خدمات التعليم

مستسل	اسم المدرسة	نوع التعليم	الجنس		
			ذكور	اناث	عدد
			معلمين	الطلبة	الفصول
١	القوعى	ابتدائي	٤	١١	٤
٢	القوعى	ابتدائي	٩	٣٩	٦

خدمات عامة

كهرباء عامه - خدمة بلديه - خدمة بريد - بث تلفزيوني
--

مزارع نفجه

البعد عن المحافظة ٣١ كم - الاتجاه جنوب غرب - نوع الطريق اسفلت
أقرب مدينة أو قرية بها صحة الهديه البعد ١٠ كم

خدمات التعليم

مستسل	اسم المدرسة	نوع التعليم	الجنس		
			ذكور	اناث	عدد
			معلمين	الطلبة	الفصول
١	نفجة	ابتدائي	١٠	٨٣	٦
٢	نفجة	ابتدائي	١١	٧٠	٦

خدمات عامة

كهرباء عامه - خدمة بريد - بث تلفزيوني

مزارع عشيره

البعد عن المحافظة ٢٥ كم - الاتجاه جنوب غرب - نوع الطريق اسفلت
أقرب مدينة أو قرية بها صحة الشنانه البعد ٨ كم

خدمات التعليم

مستسل	اسم المدرسة	نوع التعليم	الجنس		
			ذكور	اناث	عدد
			معلمين	الطلبة	الفصول
١	عشيره الاولى	ابتدائي	١١	٥٢	٦
٢	عشيره	تعليم كبيرات	٢	٤٢	٢

خدمات عامة

كهرباء عامه - خدمة بريد - هاتف

مركز دخنه

دخنه

البعد عن المحافظة ٦٥ كم - الاتجاه جنوب - نوع الطريق اسفلت

خدمات التعليم

مستسل	اسم المدرسة	نوع التعليم	الجنس		
			ذكور	اناث	عدد
			معلمين	الطلبة	الفصول
١	اسامة بن زيد	ابتدائي	١٦	١٧٤	٩

تابع خدمات التعليم

معلمين	عدد		الجنس		نوع التعليم	اسم المدرسة	مسلسل
	معلمين	الطلبة	الفصول	ذكور			
١٧	١٥٣	٨	ذكور		ابتدائي	دخنه	٢
٢١	٢٥٦	٨	ذكور		متوسط	دخنه	٣
٣	١١٨	٤	ذكور		ثانوي	دخنه	٤
٠	١٨	٣	ذكور		تعليم كبار	دخنه	٥
١٣	١٦٠	٧	اناث		ابتدائي	دخنه	٦
٨	٨٥	٥	اناث		ابتدائي	الثانية	٧
٩	٤١	٥	اناث		ابتدائي تحفيظ قرآن	دخنه لتحفيظ القرآن	٨
٩	١٨٧	٦	اناث		متوسط	دخنه	٩
١٤	١٥١	٦	اناث		ثانوي	دخنه	١٠
٢	٩	٣	اناث		تعليم كبيرات	دخنه	١١

خدمات الصحة

عدد الاسرة	الاسم	الوحدات الصحية
-		مركز رعاية صحية أولية

خدمات عامة

مركز اداري - مجمع قروي - محكمة - مركز هيئه - شرطة - خدمات مصرفية - مياه عامه - كهرباء عامه - مكتب بريد - هاتف - بث تلفزيوني

فيضة دخنه

البعد عن المركز ٣ كم - الاتجاه شمال - نوع الطريق اسفلت
أقرب مدينة أو قرية بها صحة دخنه البعد ٣ كم

خدمات التعليم

معلمين	عدد		الجنس		نوع التعليم	اسم المدرسة	مسلسل
	معلمين	الطلبة	الفصول	ذكور			
١٠	٤٨	٦	ذكور		ابتدائي	الملك عبد العزيز	١
٨	٣٨	٦	اناث		ابتدائي	فيضة دخنه	٢

خدمات عامة

كهرباء عامه - خدمة بلديه - خدمة بريد - بث تلفزيوني
--

الرفايح ومزارعها

البعد عن المركز ٢ كم - الاتجاه جنوب شرق - نوع الطريق اسفلت
أقرب مدينة أو قرية بها صحة دخنه البعد ٢ كم

خدمات التعليم

معلمين	عدد		الجنس		نوع التعليم	اسم المدرسة	مسلسل
	معلمين	الطلبة	الفصول	ذكور			
١٤	١١٢	٨	ذكور		ابتدائي	الملك فهد	١
١٠	٥٩	٥	اناث		ابتدائي	رفايح دخنه	٢
٢	٦	٢	اناث		تعليم كبيرات	رفايح دخنه	٣

خدمات عامة

كهرباء عامه - خدمة بلديه - خدمة بريد - بث تلفزيوني
--

مفرق الشبيكية

البعد عن المركز ١٥ كم - الاتجاه شمال - نوع الطريق اسفلت

أقرب مدينة أو قرية بها صحة دخنه البعد ١٥ كم

خدمات التعليم

مسلسل	اسم المدرسة	نوع التعليم	الجنس		عدد		
			ذكور	اناث	الفصول	الطلبة	معلمين
١	مفرق الشبيكية	ابتدائي	ذكور	اناث	٤	٣٤	٨
٢	مفرق الشبيكية	تعليم كبيرات	ذكور	اناث	٣	١٣	٢

خدمات عامة

كهرباء عامه - خدمة بلديه - خدمة بريد - بث تلفزيوني
--

مركز ضريه

ضريه

البعد عن المحافظة ٢١٠ كم - الاتجاه جنوب غرب - نوع الطريق اسفلت

خدمات التعليم

مسلسل	اسم المدرسة	نوع التعليم	الجنس		عدد		
			ذكور	اناث	الفصول	الطلبة	معلمين
١	السعودية	ابتدائي	ذكور	اناث	١٠	١٦٦	١٦
٢	ضريه	ابتدائي	ذكور	اناث	٦	١٩١	١٩
٣	ضريه	متوسط	ذكور	اناث	٨	١٨٥	١٧
٤	ضريه	تعليم كبار	ذكور	اناث	٢	١٠	٠
٥	ضريه الاولى	ابتدائي	ذكور	اناث	٦	١٠٠	٩
٦	ضريه الثانيه	ابتدائي	ذكور	اناث	٦	٧٧	١١
٧	تحفيظ القرآن بضرية	ابتدائي تحفيظ قرآن	ذكور	اناث	٤	٣٣	٠
٨	ضريه	متوسط	ذكور	اناث	٧	١٧٨	١٠
٩	ضريه	ثانوي	ذكور	اناث	٨	١٤٦	١١
١٠	ضريه	تعليم كبيرات	ذكور	اناث	٣	٢٣	٣

خدمات الصحة

الوحدات الصحية	الاسم	عدد الاسرة	عدد الاطباء
مستشفى	مستشفى ضرية	٣٠	١٧
مركز رعاية صحية أولية	ضريه	-	-
مستوصف أهلي	مستوصف ضرية الأهلي	-	-

خدمات عامة

مركز إداري - مجمع قروي - محكمة - مركز هيئة - فرع أوقاف - شرطة - خدمات مصرفية - كهرباء عامه - مكتب بريد - مكتب برق - هاتف بث تلفزيوني - مندوبية تعليم بنات

الرمثيه

البعد عن المركز ٦ كم - الاتجاه شرق - نوع الطريق اسفلت

أقرب مدينة أو قرية بها صحة ضريه البعد ٦ كم

خدمات التعليم

مسلسل	اسم المدرسة	نوع التعليم	الجنس		عدد		
			ذكور	اناث	الفصول	الطلبة	معلمين
١	الرمثيه	ابتدائي	ذكور	اناث	٦	٥٧	٨
٢	الرمثيه	ابتدائي	ذكور	اناث	٦	٣٩	٩

خدمات عامة

مياه عامه - كهرباء عامه - خدمة بلديه - خدمة بريد
--

طفيله

البعد عن المركز ١٢ كم - الاتجاه جنوب شرق - نوع الطريق اسفلت
أقرب مدينة أو قرية بها صحة ضريه البعد ١٢ كم

خدمات التعليم

معلمين	عدد		الجنس		نوع التعليم	اسم المدرسة	مستل
	الطلبة	الفصول	ذكور	اناث			
٤	٣١	٦	ذكور		ابتدائي	طفيله	١
٥	٢٧	٦	اناث		ابتدائي	طفيله	٢

خدمات عامة

كهرباء عامه - خدمة بلديه - خدمة بريد - هاتف

حليوه

البعد عن المركز ٢٠ كم - الاتجاه جنوب شرق - نوع الطريق اسفلت
أقرب مدينة أو قرية بها صحة ضريه البعد ٢٠ كم

خدمات التعليم

معلمين	عدد		الجنس		نوع التعليم	اسم المدرسة	مستل
	الطلبة	الفصول	ذكور	اناث			
٥	٢٧	٦	ذكور		ابتدائي	حليوه	١
٦	٣١	٥	اناث		ابتدائي	حليوه	٢

خدمات عامة

كهرباء عامه - خدمة بلديه - خدمة بريد - بث تلفزيوني
--

الهواويه

البعد عن المركز ١٥ كم - الاتجاه جنوب غرب - نوع الطريق سهل
أقرب مدينة أو قرية بها صحة ضريه البعد ١٥ كم

خدمات التعليم

معلمين	عدد		الجنس		نوع التعليم	اسم المدرسة	مستل
	الطلبة	الفصول	ذكور	اناث			
٧	٤١	٦	ذكور		ابتدائي	الهواويه	١

خدمات عامة

كهرباء عامه - خدمة بلديه - خدمة بريد - بث تلفزيوني
--

هويشله

البعد عن المركز ١٨ كم - الاتجاه غرب - نوع الطريق سهل
أقرب مدينة أو قرية بها صحة ضريه البعد ١٨ كم

خدمات التعليم

مستسل	اسم المدرسة	نوع التعليم	الجنس			عدد	
			ذكور	اناث	الفصول	الطلبة	معلمين
١	هويشله	ابتدائي	٦	٦	٦	٣٧	٦
٢	هويشله	ابتدائي	٤	٤	٤	٢٥	٥

خدمات عامة

كهرباء عامه - خدمة بلديه - خدمة بريد

جفره

البعد عن المركز ٥٠ كم - الاتجاه غرب - نوع الطريق سهل
أقرب مدينة أو قرية بها صحة ضريه البعد ٥٠ كم

خدمات التعليم

مستسل	اسم المدرسة	نوع التعليم	الجنس			عدد	
			ذكور	اناث	الفصول	الطلبة	معلمين
١	جفره	ابتدائي	٦	٦	٦	٢٢	٧
٢	جفره	ابتدائي	٤	٤	٤	١٣	٥

خدمات عامة

خدمة بلديه - هاتف - خدمة بريد

الرفايح (النجخ)

البعد عن المركز ٦٥ كم - الاتجاه غرب - نوع الطريق سهل
أقرب مدينة أو قرية بها صحة الظاهريه البعد ١٠ كم

خدمات التعليم

مستسل	اسم المدرسة	نوع التعليم	الجنس			عدد	
			ذكور	اناث	الفصول	الطلبة	معلمين
١	رفايح النجخ	ابتدائي	٥	٥	٥	١٦	٣

خدمات عامة

كهرباء عامه - خدمة بلديه - خدمة بريد - هاتف

بدائع الحمائين

البعد عن المركز ١٢٥ كم - الاتجاه غرب - نوع الطريق سهل
أقرب مدينة أو قرية بها صحة الظاهريه البعد ٣٠ كم

خدمات التعليم

مستسل	اسم المدرسة	نوع التعليم	الجنس			عدد	
			ذكور	اناث	الفصول	الطلبة	معلمين
١	رفايح الحمائين	ابتدائي	٦	٦	٦	١٨	٤

تابع خدمات التعليم

معلمين	عدد		الجنس	نوع التعليم	اسم المدرسة	مسلسل
	معلمين	الطلبة				
٠	٦	٣	ذكور	تعليم كبار	رفائع الحمائين	٢
٦	١٦	٥	اناث	ابتدائي	بدائع الحمائين	٣

خدمات عامة

كهرباء عامه - خدمة بلدية - خدمة بريد - هاتف

المنديسه

البعد عن المركز ٦٥ كم - الاتجاه غرب - نوع الطريق سهل
أقرب مدينة أو قرية بها صحة الظاهرية البعد ١٠ كم

خدمات التعليم

معلمين	عدد		الجنس	نوع التعليم	اسم المدرسة	مسلسل
	معلمين	الطلبة				
٤	٣٠	٥	اناث	ابتدائي	المنديسه	١

خدمات عامة

كهرباء عامه - خدمة بلدية - خدمة بريد - هاتف

حماده بن مجلا

البعد عن المركز ٦٥ كم - الاتجاه غرب - نوع الطريق سهل
أقرب مدينة أو قرية بها تعليم الظاهرية البعد ٥ كم - أقرب مدينة أو قرية بها صحة الظاهرية البعد ٥ كم

خدمات عامة

كهرباء عامه - خدمة بلدية - خدمة بريد - هاتف

بدينه

البعد عن المركز ٦٥ كم - الاتجاه غرب - نوع الطريق سهل
أقرب مدينة أو قرية بها تعليم الظاهرية البعد ٥ كم - أقرب مدينة أو قرية بها صحة الظاهرية البعد ٥ كم

خدمات عامة

كهرباء عامه - هاتف

محامة الهجره

البعد عن المركز ٦٥ كم - الاتجاه غرب - نوع الطريق سهل
أقرب مدينة أو قرية بها تعليم فيضه الريشيه البعد ٥ كم - أقرب مدينة أو قرية بها صحة الظاهرية البعد ٥ كم

خدمات عامة

كهرباء عامه - خدمة بلدية - خدمة بريد - هاتف

بدره

البعد عن المركز ٥٥ كم - الاتجاه غرب - نوع الطريق سهل
أقرب مدينة أو قرية بها تعليم صعينين البعد ١٥ كم - أقرب مدينة أو قرية بها صحة العاقر البعد ١٥ كم

خدمات عامة

كهرباء عامه - خدمة بلدية - خدمة بريد - هاتف

الغيبه

البعد عن المركز ٦٠ كم - الاتجاه شمال - نوع الطريق سهل
أقرب مدينة أو قرية بها صحة العاقر البعد ١٣ كم

خدمات التعليم

معلمين	عدد		الجنس		نوع التعليم	اسم المدرسة	مسلسل
	الطلبة	الفصول	ذكور	إناث			
معلمات	٣٣	٦	ذكور	إناث	ابتدائي	الغيبه	١

خدمات عامة

كهرباء عامه - خدمة بلدية - خدمة بريد

ريمان

البعد عن المركز ٥٥ كم - الاتجاه شمال - نوع الطريق سهل
أقرب مدينة أو قرية بها صحة العاقر البعد ٦ كم

خدمات التعليم

معلمين	عدد		الجنس		نوع التعليم	اسم المدرسة	مسلسل
	الطلبة	الفصول	ذكور	إناث			
معلمات	١٢٩	٧	ذكور	إناث	ابتدائي	بدائع ريمان	١
	١٠	٢	ذكور		تعليم كبار	بدائع ريمان	٢
	٨٣	٦	إناث		ابتدائي	بدائع ريمان	٣

خدمات عامة

كهرباء عامه - خدمة بلدية - خدمة بريد - هاتف

الرئيسيه

البعد عن المركز ٥٥ كم - الاتجاه شمال - نوع الطريق سهل
أقرب مدينة أو قرية بها تعليم ريمان البعد ٢ كم - أقرب مدينة أو قرية بها صحة العاقر البعد ١٠ كم

خدمات عامة

كهرباء عامه - هاتف

الجرثمي مزارع الجرثمي

البعد عن المركز ٥٠ كم - الاتجاه شمال - نوع الطريق سهل
أقرب مدينة أو قرية بها صحة بقيعاء الجنوبيه البعد ٦ كم

خدمات التعليم

معلمين	عدد		الجنس		نوع التعليم	اسم المدرسة	مسلسل
	الطلبة	الفصول	ذكور	إناث			
معلمات	٦١	٦	ذكور	إناث	ابتدائي	الجرثمي	١
	٥٧	٦	إناث		ابتدائي	الجرثمي	٢

خدمات عامة

كهرباء عامه - خدمة بلدية - خدمة بريد

مشرفة ريمان

البعد عن المركز ٥٥ كم - الاتجاه شمال - نوع الطريق سهل
أقرب مدينة أو قرية بها تعليم ريمان البعد ١٠ كم - أقرب مدينة أو قرية بها صحة العاقر البعد ١٠ كم

خدمات عامة

كهرباء عامه - خدمة بلدية - هاتف

حمادة نجح الشمالي

البعد عن المركز ٥٠ كم - الاتجاه شمال - نوع الطريق سهل
أقرب مدينة أو قرية بها تعليم ريمان البعد ١٠ كم - أقرب مدينة أو قرية بها صحة العاقر البعد ١٥ كم

خدمات عامة

كهرباء عامه - خدمة بلدية - خدمة بريد - هاتف

نجح الجنوبي

البعد عن المركز ٥٠ كم - الاتجاه شمال - نوع الطريق سهل
أقرب مدينة أو قرية بها صحة العاقر البعد ١٢ كم

خدمات التعليم

معلمين	عدد		الجنس		نوع التعليم	اسم المدرسة	مسلسل
	الطلاب	الفصول	ذكور	اناث			
٩	٦٧	٦	ذكور		ابتدائي	نجح	١
٤	٢٣	٤	اناث		ابتدائي	نجح	٢

خدمات عامة

كهرباء عامه - خدمة بلدية - خدمة بريد - هاتف

أم سلم

البعد عن المركز ٥٠ كم - الاتجاه شمال - نوع الطريق سهل
أقرب مدينة أو قرية بها تعليم نجح الجنوبي البعد ٣ كم - أقرب مدينة أو قرية بها صحة الصمغوريه البعد ١٥ كم

خدمات عامة

كهرباء عامه - خدمة بلدية - هاتف

عيده

البعد عن المركز ٣٠ كم - الاتجاه غرب - نوع الطريق سهل
أقرب مدينة أو قرية بها صحة ضريه البعد ٣٠ كم

خدمات التعليم

معلمين	عدد		الجنس		نوع التعليم	اسم المدرسة	مسلسل
	الطلاب	الفصول	ذكور	اناث			
٤	٢٦	٦	ذكور		ابتدائي	عيده	١

خدمات عامة

كهرباء عامه - خدمة بلدية - خدمة بريد

باينه

البعد عن المركز ٢٢ كم - الاتجاه شرق - نوع الطريق سهل
أقرب مدينة أو قرية بها تعليم سلام البعد ١٠ كم - أقرب مدينة أو قرية بها صحة سلام البعد ١٠ كم
خدمات عامة

كهرباء عامه - خدمة بلدية - هاتف

هرمول

البعد عن المركز ٣٠ كم - الاتجاه شرق - نوع الطريق اسفلت
أقرب مدينة أو قرية بها صحة سلام البعد ٨ كم
خدمات التعليم

مستسلسل	اسم المدرسة	نوع التعليم	الجنس		عدد	
			ذكور	اناث	الفصول	الطلبة
١	هرمول	ابتدائي	ذكور	٦	٥٠	٧
٢	هرمول	ابتدائي	اناث	٥	٣١	٨

خدمات عامة

كهرباء عامه - خدمة بلدية - خدمة بريد - هاتف

الخالديه

البعد عن المركز ٢٠ كم - الاتجاه شرق - نوع الطريق سهل
أقرب مدينة أو قرية بها تعليم الداره البعد ٢ كم - أقرب مدينة أو قرية بها صحة سلام البعد ٨ كم
خدمات عامة

كهرباء عامه - خدمة بلدية - خدمة بريد - هاتف

شقرعاء

البعد عن المركز ٢٠ كم - الاتجاه شرق - نوع الطريق سهل
أقرب مدينة أو قرية بها تعليم الداره البعد ٢ كم - أقرب مدينة أو قرية بها صحة سلام البعد ٧ كم
خدمات عامة

كهرباء عامه - خدمة بلدية - هاتف

الفايزية

البعد عن المركز ٢٠ كم - الاتجاه شرق - نوع الطريق سهل
أقرب مدينة أو قرية بها تعليم الداره البعد ٢ كم - أقرب مدينة أو قرية بها صحة سلام البعد ٨ كم
خدمات عامة

كهرباء عامه - خدمة بلدية - خدمة بريد - هاتف

الداره

البعد عن المركز ٢٥ كم - الاتجاه شرق - نوع الطريق سهل
أقرب مدينة أو قرية بها صحة سلام البعد ٢٠ كم
خدمات التعليم

مستسلسل	اسم المدرسة	نوع التعليم	الجنس		عدد	
			ذكور	اناث	الفصول	الطلبة
١	الداره	ابتدائي	ذكور	٦	٧٢	٨
٢	الداره	ابتدائي	اناث	٦	٤٥	٦

خدمات عامة

كهرباء عامه - خدمة بلدية - خدمة بريد

الرضم

البعد عن المركز ٨٠ كم - الاتجاه غرب - نوع الطريق اسفلت ٥ كم - سهل ٧٥ كم
أقرب مدينة أو قرية بها صحة الظاهرية البعد ٣٠ كم

خدمات التعليم

مستسل	اسم المدرسة	نوع التعليم	الجنس		عدد		
			ذكور	إناث	معلمين	الطلبة	الفصول
١	الرضم	ابتدائي	٦	٠	٧	٥١	٦
٢	الرضم	متوسط	٣	٠	١	٥٣	٣
٣	الرضم	ثانوي	٤	٠	٣	٥٧	٤
٤	الرضم	ابتدائي	٥	٠	٤	٢٢	٥

خدمات عامة

كهرباء عامه - خدمة بلدية - خدمة بريد - هاتف

الشمطاء

البعد عن المركز ١٢٠ كم - الاتجاه غرب - نوع الطريق سهل
أقرب مدينة أو قرية بها صحة الظاهرية البعد ٣٠ كم

خدمات التعليم

مستسل	اسم المدرسة	نوع التعليم	الجنس		عدد		
			ذكور	إناث	معلمين	الطلبة	الفصول
١	الشمطاء	ابتدائي	٣	٠	٣	١٧	٣
٢	الشمطاء	تعليم كبار	١	٠	٠	٩	١
٣	الشمطاء	ابتدائي	٤	٠	٥	٣١	٤

خدمات عامة

كهرباء عامه

مركز مسكه

مسكه

البعد عن المحافظة ٢٠٠ كم - الاتجاه جنوب غرب - نوع الطريق اسفلت

خدمات التعليم

مستسل	اسم المدرسة	نوع التعليم	الجنس		عدد		
			ذكور	إناث	معلمين	الطلبة	الفصول
١	مسكه	ابتدائي	٦	٠	١٠	٦٩	٦
٢	مسكه	متوسط	٣	٠	٧	٥٥	٣
٣	مسكه	ابتدائي	٦	٠	٧	٦٤	٦
٤	الاولى بمسكه	متوسط	٣	٠	٤	٢٦	٣

خدمات الصحة

الوحدات الصحية	الاسم	عدد الاسرة
مركز رعاية صحية أولية	مسكه	-

خدمات عامة

مركز إداري - كهرباء عامه - خدمة بلدية - خدمة بريد - هاتف - بث تلفزيوني
--

مركز الصمغورية

الصمغورية

البعد عن المحافظة ٢١٧ كم - الاتجاه جنوب غرب - نوع الطريق اسفلت ٢١٠ كم - سهل ٧ كم

خدمات التعليم

معلمين	عدد		الجنس		نوع التعليم	اسم المدرسة	مستوى
	الطلبة	الفصول	ذكور	اناث			
١٥	١٣٦	٨	ذكور		ابتدائي	الصمغورية	١
١٢	١٠٤	٥	ذكور		متوسط	الصمغورية	٢
٨	١٣٦	٨	اناث		ابتدائي	الصمغورية	٣
٣	٧٧	٣	اناث		متوسط	الصمغورية	٤
٥	٥٠	٣	اناث		ثانوي	الصمغورية	٥
١	١٢	١	اناث		تعليم كبيرات	الصمغورية	٦

خدمات الصحة

عدد الاسرة	الاسم	الوحدات الصحية
-	الصمغورية	مركز رعاية صحية أولية

خدمات عامة

مركز إداري - شرطة - كهرباء عامه - مكتب بريد - خدمة بلدية - هاتف - بث تلفزيوني

مركز سلام

سلام

البعد عن المحافظة ١٦٥ كم - الاتجاه جنوب غرب - نوع الطريق اسفلت

خدمات التعليم

معلمين	عدد		الجنس		نوع التعليم	اسم المدرسة	مستوى
	الطلبة	الفصول	ذكور	اناث			
٩	٥٤	٦	ذكور		ابتدائي	سلام	١
١١	٩٦	٥	ذكور		متوسط	خالد بن الوليد	٢
٠	٣٠	١	ذكور		ثانوي	سلام	٣
٨	٤٧	٦	اناث		ابتدائي	سلام	٤
٤	٥٠	٣	اناث		متوسط	سلام	٥

خدمات الصحة

عدد الاسرة	الاسم	الوحدات الصحية
-	سلام	مركز رعاية صحية أولية

خدمات عامة

مركز إداري - كهرباء عامه - خدمة بلدية - خدمة بريد - هاتف - بث تلفزيوني
--

العموده

البعد عن المركز ٣ كم - الاتجاه جنوب شرق - نوع الطريق سهل
أقرب مدينة أو قرية بها صحة سلام البعد ٣ كم

خدمات التعليم

مستسل	اسم المدرسة	نوع التعليم	الجنس		
			ذكور	اناث	عدد
معلمين	الطلبة	الفصول	معلمين	معلمات	
١	العموده الابتدائية	ابتدائي	ذكور		٧
					٥٦
					٥

خدمات عامة

كهرباء عامه - خدمة بلدية - هاتف - بث تلفزيوني

مركز الخريشاء

الخريشاء

البعد عن المحافظة ٧٢ كم - الاتجاه جنوب غرب - نوع الطريق اسفلت
أقرب مدينة أو قرية بها تعليم الدحله البعد ٢ كم- أقرب مدينة أو قرية بها صحة الدحله البعد ٢ كم

خدمات عامة

مركز إداري - كهرباء عامه - خدمة بلدية - خدمة بريد - هاتف - بث تلفزيوني
--

مركز الدحله

الدحله

البعد عن المحافظة ٧٩ كم - الاتجاه جنوب غرب - نوع الطريق اسفلت

خدمات التعليم

مستسل	اسم المدرسة	نوع التعليم	الجنس		
			ذكور	اناث	عدد
معلمين	الطلبة	الفصول	معلمين	معلمات	
١	الدحله والخريشاء	ابتدائي	ذكور		١٢
٢	الدحله والخريشاء	متوسط	ذكور		٩
٣	الدحله والخريشاء	تعليم كبار	ذكور		٠
٤	الدحله	ابتدائي	اناث		٩
٥	الدحله	متوسط	اناث		٨
٦	الدحله	تعليم كبيرات	اناث		٣
٧	الدحله	تعليم كبيرات	اناث		٢
					١٤٠
					٨٥
					١١
					١٣١
					٥٢
					١٤
					٢٦

خدمات الصحة

عدد الاسرة	الاسم	الوحدات الصحية
-	الدحله	مركز رعاية صحية أولية

خدمات عامة

مركز إداري - كهرباء عامه - خدمة بلدية - خدمة بريد - هاتف - بث تلفزيوني
--

مركز المطيوي

المطيوي

البعد عن المحافظة ٢٠٠ كم - الاتجاه جنوب غرب - نوع الطريق اسفلت
أقرب مدينة أو قرية بها صحة ضربه البعد ٦ كم

خدمات التعليم

مسلسل	اسم المدرسة	نوع التعليم	الجنس		عدد		
			ذكور	اناث	الفصول	الطلبة	معلمين
١	المطيوي الجنوبي	ابتدائي	ذكور		٦	٦٧	٨
٢	المطيوي الجنوبي	ابتدائي	اناث		٦	٧١	٩

خدمات عامة

مركز إداري - كهرباء عامه - خدمة بلديه - خدمة بريد - هاتف - بث تلفزيوني
--

مركز بقيعاء الجنوبية

بقيعاء الجنوبية

البعد عن المحافظة ١١٠ كم - الاتجاه جنوب غرب - نوع الطريق اسفلت

خدمات التعليم

مسلسل	اسم المدرسة	نوع التعليم	الجنس		عدد		
			ذكور	اناث	الفصول	الطلبة	معلمين
١	بقيعاء الجنوبية	ابتدائي	ذكور		٦	٣٠	٥
٢	بقيعاء الجنوبية	ابتدائي	اناث		٥	١٩	٥

خدمات الصحة

الوحدات الصحية	الاسم	عدد الاسرة
مركز رعاية صحية أولية	بقيعاء الجنوبيه	-

خدمات عامة

مركز إداري - كهرباء عامه - خدمة بلديه - خدمة بريد - هاتف - بث تلفزيوني
--

مركز بدائع الضبطان

بدائع الضبطان

البعد عن المحافظة ١٢٠ كم - الاتجاه جنوب غرب - نوع الطريق اسفلت

خدمات التعليم

مسلسل	اسم المدرسة	نوع التعليم	الجنس		عدد		
			ذكور	اناث	الفصول	الطلبة	معلمين
١	بدائع الضبطان	ابتدائي	ذكور		٦	٨٢	٩
٢	صلاح الدين	متوسط	ذكور		٤	٩٠	٩
٣	بدائع الضبطان	ثانوي	ذكور		٣	٤٨	٩
٤	بدائع الضبطان	ابتدائي	اناث		٦	٦١	٨

تابع خدمات التعليم

مستسلسل	اسم المدرسة	نوع التعليم	الجنس		
			ذكور	اناث	عدد
معلمين	الطلبة	الفصول	معلمين	معلمات	
٥	بدائع الضبطان	متوسط	ذكور	اناث	٦
٦	بدائع الضبطان	ثانوي	اناث	اناث	٢
					٤١
					١٩
					٣
					١

خدمات الصحة

الوحدات الصحية	الاسم	عدد الاسرة
مركز رعاية صحية أولية	بدائع الضبطان	-

خدمات عامة

مركز إداري - كهرباء عامه - خدمة بلدية - خدمة بريد - هاتف - بث تلفزيوني
--

مركز العاقر

العاقر

البعد عن المحافظة ١٥٤ كم - الاتجاه جنوب غرب - نوع الطريق اسفلت ١٤٤ كم - سهل ١٠ كم

خدمات التعليم

مستسلسل	اسم المدرسة	نوع التعليم	الجنس		
			ذكور	اناث	عدد
معلمين	الطلبة	الفصول	معلمين	معلمات	
١	العاقر	ابتدائي	ذكور	اناث	٦
٢	الملك خالد	متوسط	ذكور	اناث	٦
٣	الملك خالد	ثانوي	ذكور	اناث	٤
٤	العاقر	تعليم كبار	ذكور	اناث	٢
٥	العاقر	ابتدائي	اناث	اناث	٦
٦	العاقر	متوسط	اناث	اناث	٣
٧	العاقر	ثانوي	اناث	اناث	٢
					٦٩
					١٢٦
					٨١
					٧
					٣١
					٤٦
					١٩

خدمات الصحة

الوحدات الصحية	الاسم	عدد الاسرة
مركز رعاية صحية أولية	العاقر	-

خدمات عامة

مركز إداري - مياه عامه - كهرباء عامه - خدمة بلدية - خدمة بريد - هاتف - بث تلفزيوني
--

مركز الظاهرية

الظاهرية

البعد عن المحافظة ١٨٠ كم - الاتجاه غرب - نوع الطريق اسفلت

خدمات التعليم

مستسلسل	اسم المدرسة	نوع التعليم	الجنس		
			ذكور	اناث	عدد
معلمين	الطلبة	الفصول	معلمين	معلمات	
١	الظاهرية والهندسة	ابتدائي	ذكور	اناث	٦
٢	الظاهرية والهندسة	متوسط	ذكور	اناث	٣
٣	الظاهرية	تعليم كبار	ذكور	اناث	٢
					٨٥
					٥٣
					٧

تابع خدمات التعليم

معلمين	عدد		الجنس	نوع التعليم	اسم المدرسة	مسلسل
	معلمات	الطلبة				
٧	٦٨	٦	ذكور	ابتدائي	الظاهرية	٤
٢	٣٥	٣	اناث	متوسط	الظاهرية	٥
١	١٦	١	اناث	ثانوي	الظاهرية والهندسة	٦

خدمات الصحة

عدد الاسرة	الاسم	الوحدات الصحية
-		مركز رعاية صحية أولية

خدمات عامة

مركز إداري - شرطة - كهرباء عامه - خدمة بلدية - خدمة بريد - هاتف

مركز الشنانه

الشنانه

البعد عن المحافظة ٧ كم - الاتجاه جنوب غرب - نوع الطريق اسفلت

خدمات التعليم

معلمين	عدد		الجنس	نوع التعليم	اسم المدرسة	مسلسل
	معلمات	الطلبة				
١٠	٧١	٦	ذكور	ابتدائي	الشنانه	١
٩	٧١	٣	ذكور	متوسط	الشنانه	٢
١٩	٥٥	٦	اناث	ابتدائي	الشنانه	٣
٦	٦٨	٣	اناث	متوسط	الشنانه	٤
٢	٥	١	اناث	تعليم كبيرات	الشنانه	٥

خدمات الصحة

عدد الاسرة	الاسم	الوحدات الصحية
-		مركز رعاية صحية أولية

خدمات عامة

مركز إداري - مياه عامه - كهرباء عامه - خدمة بلدية - خدمة بريد - هاتف - بث تلفزيوني
--

مركز المطيه

المطيه

البعد عن المحافظة ٩ كم - الاتجاه جنوب غرب - نوع الطريق اسفلت

أقرب مدينة أو قرية بها صحة الشنانه البعد ٤ كم

خدمات التعليم

معلمين	عدد		الجنس	نوع التعليم	اسم المدرسة	مسلسل
	معلمات	الطلبة				
١٠	٤٠	٦	ذكور	ابتدائي	المطيات	١
١٠	١٢	٤	اناث	ابتدائي	المطيه	٢

خدمات عامة

مركز إداري - كهرباء عامه - خدمة بلدية - خدمة بريد - هاتف - بث تلفزيوني
--

مركز هرموله

هرموله

البعد عن المحافظة ١٦٠ كم - الاتجاه جنوب - نوع الطريق اسفلت ١٢٠ كم - سهل ٤٠ كم
أقرب مدينة أو قرية بها صحة سلام البعد ١٥ كم

خدمات التعليم

معلمين	عدد		الجنس	نوع التعليم	اسم المدرسة	مسلسل
	معلمين	الطلبة				
٥	٢٠	٦	ذكور	ابتدائي	هرموله	١
٥	٢٤	٥	إناث	ابتدائي	هرموله	٢

خدمات عامة

مركز إداري - كهرباء عامه - خدمة بلدية - خدمة بريد - هاتف
--

مركز الغيدانية

الغيدانية

البعد عن المحافظة ٨٥ كم - الاتجاه جنوب - نوع الطريق اسفلت
أقرب مدينة أو قرية بها صحة دخنه البعد ١٩ كم

خدمات التعليم

معلمين	عدد		الجنس	نوع التعليم	اسم المدرسة	مسلسل
	معلمين	الطلبة				
٦	٢٥	٥	إناث	ابتدائي	الغيدانية	١
٢	١٨	٢	إناث	تعليم كبيرات	الغيدانية	٢

خدمات عامة

مركز إداري - كهرباء عامه - خدمة بلدية - خدمة بريد - بث تلفزيوني

مركز فيضة الريشية

فيضة الريشية

البعد عن المحافظة ١٦٥ كم - الاتجاه غرب - نوع الطريق اسفلت ١٦٠ كم - سهل ٥ كم
أقرب مدينة أو قرية بها صحة الظاهرية البعد ١٠ كم

خدمات التعليم

معلمين	عدد		الجنس	نوع التعليم	اسم المدرسة	مسلسل
	معلمين	الطلبة				
٥	٣٩	٦	ذكور	ابتدائي	فيضة الريشية	١
٥	١٨	٤	إناث	ابتدائي	فيضة الريشية	٢

خدمات عامة

مركز إداري - كهرباء عامه - خدمة بلدية - خدمة بريد - هاتف
--

مركز ليم

ليم

البعد عن المحافظة ١٦٠ كم - الاتجاه جنوب - نوع الطريق أسفلت ١٢٠ كم - سهل ٤٠ كم
أقرب مدينة أو قرية بها صحة مسكه البعد ٢٠ كم

خدمات التعليم

معلمين	عدد		الجنس		نوع التعليم	اسم المدرسة	مسلسل
	الطلبة	الفصول	ذكور	إناث			
٥	٢١	٥	ذكور		ابتدائي	ليم	١
٥	١٤	٣	إناث		ابتدائي	ليم	٢

خدمات عامة

مركز إداري - كهرباء عامه - خدمة بلدية - خدمة بريد - هاتف
--

السلييه (القاهرة)

البعد عن المركز ٢٠ كم - الاتجاه شمال - نوع الطريق سهل
أقرب مدينة أو قرية بها تعليم ليم البعد ٢٠ كم - أقرب مدينة أو قرية بها صحة مسكه البعد ٢٠ كم

خدمات عامة

كهرباء عامه - هاتف

مركز القاعيه

القاعيه

البعد عن المحافظة ٢١٠ كم - الاتجاه غرب - نوع الطريق أسفلت ١٨٠ كم - سهل ٣٠ كم
أقرب مدينة أو قرية بها صحة الظاهرية البعد ٣٠ كم

خدمات التعليم

معلمين	عدد		الجنس		نوع التعليم	اسم المدرسة	مسلسل
	الطلبة	الفصول	ذكور	إناث			
٥	٢٤	٦	ذكور		ابتدائي	القاعيه	١
٦	٢٩	٦	إناث		ابتدائي	القاعيه	٢
٥	٢٦	٣	إناث		متوسط	القاعيه	٣

خدمات عامة

مركز إداري - كهرباء عامه - خدمة بلدية - خدمة بريد - هاتف
--

خلاصة عامة عن الخدمات في مركز المحافظة (المنذوب)

البعد عن الامارة ٦٠ كم - الاتجاه جنوب - نوع الطريق إسفلت

خدمات التعليم الحكومي

إناث				نوع التعليم	ذكور			
عدد					عدد			
المعلمات	الطالبات	الفصول	المدارس		المعلمين	الطلاب	الفصول	المدارس
٢٠	٢٢٥	١٤	٣	رياض أطفال	-	-	-	-
١٢٢	٨٥١	٥٨	٩	ابتدائي	٨٦	٩٧٣	٥٤	٧
٦٢	٤٤٦	٢٠	٤	متوسط	٤٢	٤٣٢	١٨	٣
٥٧	٤٥٩	٢٠	٣	ثانوي	٢٨	٣٩١	١٣	١
٢٤	١٩٨	١٢	٢	ابتدائي تحفيظ قرآن	١٢	١٤٣	٧	١
٧	٦٩	٣	١	متوسط تحفيظ قرآن	١١	٧٧	٣	١
٩	٤٣	٣	١	ثانوي تحفيظ قرآن	٣	٣٥	٣	١
١٠	٤٨	١٠	٣	تعليم كبار / كبييرات	٠	٢٧	٣	١
-	-	-	-	متوسط ليلي	٠	١٠٤	٣	١
-	-	-	-	ثانوي ليلي	٠	١٢٥	٣	١
١	١٦	٢	١	مركز التدريب المهني	-	-	-	-

خدمات الصحة

عدد					القطاع
مراكز الاسعاف	المراكز والمستوصفات	الأطباء	الاسرة	المستشفيات	
١	٣	٥٢	١٥٤	١	حكومي
-	٢	-	-	-	اهلي

خدمات عامة

مركز إداري - جوازات - دفاع مدني - بنك زراعي - فرع زراعي - وكالة سفر - محكمة - مكتبة عامة - كتابة عدل - مركز هيئة - فرع أوقاف - احوال مدنية - شرطة - مرور - بلدية - مياه عامة - كهرباء عامة - مكتب بريد - مكتب برق - هاتف - بث تلفزيوني - تلکس - ادارة تعليم بنات - خدمات مصرفية

المكيلى

البعد عن المحافظة ١٧ كم - الاتجاه شمال غرب - نوع الطريق اسفلت
أقرب مدينة أو قرية بها صحة المذنب البعد ١٧ كم

خدمات التعليم

مستسل	اسم المدرسة	نوع التعليم	الجنس		
			ذكور	اناث	عدد
معلمين	الطلبة	الفصول	معلمين	معلمات	
١	المكيلى	ابتدائي	٢	٦	٤

خدمات عامة

كهرباء عامه - خدمة بلديه - خدمة بريد - بث تلفزيوني

الطلعة ومزارعها

البعد عن المحافظة ١٥ كم - الاتجاه غرب - نوع الطريق اسفلت
أقرب مدينة أو قرية بها صحة المذنب البعد ١٥ كم

خدمات التعليم

مستسل	اسم المدرسة	نوع التعليم	الجنس		
			ذكور	اناث	عدد
معلمين	الطلبة	الفصول	معلمين	معلمات	
١	الطلعه	ابتدائي	٦	٢٥	٨
٢	الطلعه	ابتدائي	٣	٢٠	٧
٣	الطلعه	تعليم كبيرات	٤	١٥	٤

خدمات عامة

كهرباء عامه - خدمة بلديه - خدمة بريد - بث تلفزيوني

حله سعيدان

البعد عن المحافظة ١٢ كم - الاتجاه غرب - نوع الطريق سهل
أقرب مدينة أو قرية بها صحة المذنب البعد ١٢ كم

خدمات التعليم

مستسل	اسم المدرسة	نوع التعليم	الجنس		
			ذكور	اناث	عدد
معلمين	الطلبة	الفصول	معلمين	معلمات	
١	سعيدان	ابتدائي	٦	٢٨	٧
٢	سعيدان	تعليم كبيرات	١	٢١	٢

خدمات عامة

كهرباء عامه - خدمة بلديه - خدمة بريد - بث تلفزيوني

الرحيمة

البعد عن المحافظة ١٨ كم - الاتجاه جنوب شرق - نوع الطريق اسفلت
أقرب مدينة أو قرية بها صحة روضة الحسو البعد ٣ كم

خدمات التعليم

مستسل	اسم المدرسة	نوع التعليم	الجنس		
			ذكور	اناث	عدد
معلمين	الطلبة	الفصول	معلمين	معلمات	
١	الرحيمه	ابتدائي	٦	٤١	٨
٢	الرحيمه	ابتدائي	٦	٣٠	٠
٣	الرحيمه	تعليم كبيرات	٢	٦	٢

خدمات عامة

كهرباء عامه - خدمة بلديه - خدمة بريد - بث تلفزيوني

مزارع غرب المذنب

البعد عن المحافظة ١٧ كم - الاتجاه غرب - نوع الطريق اسفلت ٣ كم - سهل ١٤ كم
أقرب مدينة أو قرية بها صحة المذنب البعد ١٧ كم

خدمات التعليم

مستسل	اسم المدرسة	نوع التعليم	الجنس		
			ذكور	اناث	عدد
			معلمين	الطلبة	الفصول
١	علوة العباد	ابتدائي	معلمات	١٩	٥
			معلمين		
			معلمات		
			٧		

خدمات عامة

كهرباء عامه - خدمة بلدية

خريمان الشمالي

البعد عن المحافظة ٧٠ كم - الاتجاه جنوب غرب - نوع الطريق اسفلت
أقرب مدينة أو قرية بها صحة الخرماء الجنوبية البعد ٧ كم

خدمات التعليم

مستسل	اسم المدرسة	نوع التعليم	الجنس		
			ذكور	اناث	عدد
			معلمين	الطلبة	الفصول
١	خريمان الشمالي	ابتدائي	معلمين	٤٠	٦
٢	خريمان الشمالي	ابتدائي	معلمات	٣٦	٦
			معلمين		
			٧		
			٨		

خدمات عامة

مياه عامه - كهرباء عامه - خدمة بلدية - خدمة بريد - بث تلفزيوني
--

الصالحية

البعد عن المحافظة ٦٧ كم - الاتجاه جنوب غرب - نوع الطريق اسفلت
أقرب مدينة أو قرية بها صحة الخرماء الجنوبية البعد ١٠ كم

خدمات التعليم

مستسل	اسم المدرسة	نوع التعليم	الجنس		
			ذكور	اناث	عدد
			معلمين	الطلبة	الفصول
١	الصالحية	ابتدائي	معلمين	٧٨	٦
٢	الصالحية	متوسط	معلمين	٣٣	٣
٣	الصالحية	ابتدائي	معلمات	٧٥	٦
٤	الصالحية	متوسط	معلمين	٤٢	٣
٥	الصالحية	ثانوي	معلمات	٢٢	٣
			معلمين		
			٩		
			٤		
			٩		
			٦		
			٦		

خدمات عامة

مياه عامه - كهرباء عامه - خدمة بلدية - خدمة بريد - بث تلفزيوني
--

خريمان الجنوبي الاشقر

البعد عن المحافظة ٨٥ كم - الاتجاه جنوب غرب - نوع الطريق اسفلت
أقرب مدينة أو قرية بها صحة الخرماء الجنوبية البعد ٢٠ كم

خدمات التعليم

مستسل	اسم المدرسة	نوع التعليم	الجنس		
			ذكور	اناث	عدد
			معلمين	الطلبة	الفصول
١	خريمان الاشقر	ابتدائي	١٠	٨٠	٦
٢	خريمان الاشقر	متوسط	٨	٣٣	٣
٣	خريمان الاشقر	ابتدائي	١١	٥٦	٦
٤	خريمان الاشقر	متوسط	٧	٣٦	٣
٥	خريمان الاولى	ثانوي	٣	٢٤	٣

خدمات عامة

كهرباء عامه - خدمة بلديه - خدمة بريد - بث تلفزيوني
--

مركز روضة الحسو

روضة الحسو

البعد عن المحافظة ١٥ كم - الاتجاه شرق - نوع الطريق اسفلت

خدمات التعليم

مستسل	اسم المدرسة	نوع التعليم	الجنس		
			ذكور	اناث	عدد
			معلمين	الطلبة	الفصول
١	روضة الحسو	ابتدائي	١٣	١١٩	٦
٢	روضة الحسو	متوسط	٧	٧٥	٣
٣	روضة الحسو	ثانوي	١١	٦٣	٣
٤	روضة الحسو	ابتدائي	١٠	١٠٧	٦
٥	روضة الحسو تحفيظ القرآن	ابتدائي تحفيظ قرآن	٥	٧	٣
٦	الحسو	متوسط	٨	٦٥	٣
٧	روضة الحسو	ثانوي	١٠	٥٣	٣
٨	الحسو	تعليم كبيرات	٣	١٢	٣

خدمات الصحة

الوحدات الصحية	الاسم	عدد الاسرة
مركز رعاية صحية أولية	روضه الحسو	-

خدمات عامة

مركز اداري - مياه عامه - كهرباء عامه - خدمة بلديه - خدمة بريد - هاتف - بث تلفزيوني
--

مركز المربع

المربع

البعد عن المحافظة ١٨ كم - الاتجاه جنوب - نوع الطريق اسفلت
أقرب مدينة أو قرية بها صحة المذنب البعد ١٨ كم

خدمات التعليم

مستسل	اسم المدرسة	نوع التعليم	الجنس		
			ذكور	اناث	عدد
			معلمين	الطلبة	الفصول
١	علي بن ابي طالب	ابتدائي	١١	٣٩	٦

تابع خدمات التعليم

معلمين	عدد		الجنس	نوع التعليم	اسم المدرسة	مسلسل
	معلمات	الطلبة				
٦	٢٥	٣	ذكور	متوسط	علي بن طالب	٢
٧	١٩	٤	إناث	ابتدائي	المربع	٣
٨	٩	٢	إناث	متوسط	المربع	٤

خدمات عامة

مركز إداري - مياه عامه - كهرباء عامه - خدمة بلدية - خدمة بريد - هاتف دوائر حكومية - بث تلفزيوني

المفيض

البعد عن المركز ٥ كم - الاتجاه شمال - نوع الطريق اسفلت
أقرب مدينة أو قرية بها تعليم المربع البعد ٥ كم - أقرب مدينة أو قرية بها صحة المذب البعد ١٣ كم

خدمات عامة

مياه عامه - كهرباء عامه - خدمة بلديه - بث تلفزيوني
--

مركز الخرماء الجنوبية

الخرماء الجنوبية

البعد عن المحافظة ٦٠ كم - الاتجاه جنوب غرب - نوع الطريق اسفلت

خدمات التعليم

معلمين	عدد		الجنس	نوع التعليم	اسم المدرسة	مسلسل
	معلمات	الطلبة				
٩	٥٣	٦	ذكور	ابتدائي	الخرماء الجنوبية	١
٨	٤٧	٣	ذكور	متوسط	الخرماء الجنوبية	٢
١٤	١٢٠	٦	ذكور	ثانوي	الخرماء الجنوبية	٣
١١	٦٢	٦	إناث	ابتدائي	الخرماء الجنوبية	٤
٦	٥١	٣	إناث	متوسط	الخرماء الجنوبية	٥
١١	٤٤	٥	إناث	ثانوي	الخرماء الجنوبية	٦
٢	٦	٣	إناث	تعليم كبيرات	الخرماء الجنوبية	٧

خدمات الصحة

عدد الاسرة	الاسم	الوحدات الصحية
-	الخرماء الجنوبية	مركز رعاية صحية أولية

خدمات عامة

مركز اداري - مياه عامه - كهرباء عامه - خدمة بلديه - خدمة بريد - هاتف دوائر حكومية - بث تلفزيوني

مركز الخرماء الشمالية

الخرماء الشمالية

البعد عن المحافظة ٨٦ كم - الاتجاه جنوب غرب - نوع الطريق اسفلت

خدمات التعليم

معلمين	عدد		الجنس	نوع التعليم	اسم المدرسة	مسلسل
	معلمات	الطلبة				
١٤	١٢٠	٨	ذكور	ابتدائي	الخرماء الشمالية	١

تابع خدمات التعليم

مستسلسل	اسم المدرسة	نوع التعليم	الجنس		عدد		
			ذكور	اناث	الفصول	الطلبة	معلمين
٢	الخرماء الشمالية	متوسط	ذكور	٤	٨٤	٨	
٣	الخرماء الشمالية الثانية	ابتدائي	اناث	٦	٣٤	٨	
٤	الخرماء الشمالية الاولى	ابتدائي	اناث	٦	٦٧	١٠	
٥	الخرماء الشمالية	متوسط	اناث	٣	٥٩	٩	
٦	الخرماء الشمالية	ثانوي	اناث	٣	٤٦	٦	
٧	الخرماء الشمالية الاولى	تعليم كبيرات	اناث	٢	٣	٣	
٨	الخرماء الشمالية الثانية	تعليم كبيرات	اناث	٢	٥	٢	

خدمات الصحة

الوحدات الصحية	الاسم	عدد الاسرة
مركز رعاية صحية أولية	الخرماء الشمالية	-

خدمات عامة

مركز اداري - مياه عامه - كهرباء عامه - خدمة بلدية - خدمة بريد - هاتف دوائر حكومية - بث تلفزيوني

مركز ساموده

ساموده

البعد عن المحافظة ٩٥ كم - الاتجاه غرب - نوع الطريق اسفلت
أقرب مدينة أو قرية بها صحة الربيق ويشمل مزارع الربيق البعد ١٠ كم

خدمات التعليم

مستسلسل	اسم المدرسة	نوع التعليم	الجنس		عدد		
			ذكور	اناث	الفصول	الطلبة	معلمين
١	ساموده	ابتدائي	ذكور	٦	٥٩	٩	
٢	ساموده	تعليم كبار	ذكور	١	٨	٠	
٣	ساموده	ابتدائي	اناث	٦	٣١	٨	
٤	ساموده	متوسط	اناث	٣	١٦	٦	

خدمات عامة

مركز اداري - مياه عامه - كهرباء عامه - خدمة بلدية - خدمة بريد - هاتف دوائر حكومية - بث تلفزيوني

ام طليحه

البعد عن المركز ٥ كم - الاتجاه جنوب - نوع الطريق اسفلت
أقرب مدينة أو قرية بها صحة الربيق ويشمل مزارع الربيق البعد ١٥ كم

خدمات التعليم

مستسلسل	اسم المدرسة	نوع التعليم	الجنس		عدد		
			ذكور	اناث	الفصول	الطلبة	معلمين
١	ام طليحه	ابتدائي	اناث	٦	٢٤	٢	

خدمات عامة

كهرباء عامه - خدمة بلدية - خدمة بريد - بث تلفزيوني
--

مركز الربيق

الربيق ويشمل مزارع الربيق

البعد عن المحافظة ١٢٠ كم - الاتجاه غرب - نوع الطريق اسفلت

خدمات التعليم

مستسل	اسم المدرسة	نوع التعليم	الجنس		عدد		
			ذكور	اناث	معلمين	الطلبة	الفصول
١	ربيق	ابتدائي	ذكور		٦	٧٧	٦
٢	ربيق	متوسط	ذكور		٥	٩٢	٥
٣	ربيق	ثانوي	ذكور		٣	٤٢	٣
٤	ربيق	تعليم كبار	ذكور		١	٨	١
٥	ربيق والربيقيه	ابتدائي	اناث		٦	٤٤	٦
٦	ربيق	متوسط	اناث		٣	٤٣	٣
٧	ربيق	ثانوي	اناث		٣	٤٦	٣
٨	ربيق	تعليم كبيرات	اناث		٣	٦	٣

خدمات الصحة

الوحدات الصحية	الاسم	عدد الاسرة
مركز رعاية صحية أولية	ربيق والربيقيه	-

خدمات عامة

مركز اداري - كهرباء عامه - خدمة بلديه - خدمة بريد - هاتف - بث تلفزيوني
--

مركز الملقاء

الملقاء

البعد عن المحافظة ٩٠ كم - الاتجاه جنوب غرب - نوع الطريق اسفلت

خدمات التعليم

مستسل	اسم المدرسة	نوع التعليم	الجنس		عدد		
			ذكور	اناث	معلمين	الطلبة	الفصول
١	الملقاء	ابتدائي	ذكور		٧	١٢٦	٧
٢	الملقاء	متوسط	ذكور		٣	٧٣	٣
٣	الملقاء	ثانوي	ذكور		٣	٣٧	٣
٤	الملقاء	تعليم كبار	ذكور		١	١١	١
٥	الملقاء	ابتدائي	اناث		٦	٩٧	٦
٦	الملقاء	متوسط	اناث		٣	٥١	٣
٧	الملقاء	ثانوي	اناث		٣	٣٣	٣

خدمات الصحة

الوحدات الصحية	الاسم	عدد الاسرة
مركز رعاية صحية أولية	الملقاء	-
مستوصف أهلي	مستوصف الملحق الأهلي	-

خدمات عامة

مركز اداري - شرطة - مياه عامه - كهرباء عامه - خدمة بلديه - خدمة بريد - هاتف - بث تلفزيوني

خلاصة عامة عن الخدمات في مركز المحافظة (البكيرية)

البعد عن الامارة ٤٥ كم - الاتجاه غرب - نوع الطريق إسفلت

خدمات التعليم الحكومي

إناث				نوع التعليم	ذكور			
عدد					عدد			
المعلمات	الطالبات	الفصول	المدارس		المعلمين	الطلاب	الفصول	المدارس
٢٣	٢٩٢	١٦	٣	رياض أطفال	-	-	-	-
١١١	١١٥٣	٦٢	٧	ابتدائي	٩٥	١١٦٨	٥٧	٥
٤٦	٤٨٩	٢١	٣	متوسط	٣١	٤٠٢	١٥	٢
٣٩	٤٤١	٢٢	٢	ثانوي	٣٠	٤٥٥	١٤	١
١٥	١٣٧	٧	١	ابتدائي تحفيظ قرآن	١٥	١٧١	٩	١
٩	٤٤	٣	١	متوسط تحفيظ قرآن	٩	٥٤	٣	١
٧	٢٠	٣	١	ثانوي تحفيظ قرآن	-	-	-	-
١٥	٥٦	١٤	٤	تعليم كبار / كبييرات	٠	٢٧	٣	١
-	-	-	-	متوسط ليلي	٠	١٠٣	٣	١
-	-	-	-	معهد علمي متوسط	١٣	١٢٩	٦	١
-	-	-	-	معهد علمي ثانوي	٠	١٣٩	٧	١
-	-	-	-	المعهد الصحي	١٤	١٣٩	٤	١
١	٢٩	٤	١	مركز التدريب المهني	-	-	-	-
٢٥	٩١١	١٤	١	كلية التربية	-	-	-	-

خدمات الصحة

عدد					القطاع
مراكز الإسعاف	المراكز والمستوصفات	الأطباء	الاسرة	المستشفيات	
١	٢	٥٧	١٣٥	١	حكومي
-	٢	-	-	-	أهلي

خدمات عامة

مركز إداري - جوازات - دفاع مدني - بنك زراعي - فرع زراعي - وكالة سفر - ضمان إجتماعي - محكمة - مكتبة عامة - كتابة عدل - مركز هيئة - فرع أوقاف - احوال مدنية - شرطة - مرور - بلدية - مياه عامة - كهرباء عامة - مكتب بريد - مكتب برق - هاتف - بث تلفزيوني - تليكس - ادارة تعليم بنات - خدمات مصرفية

أمهات الذبابه

البعد عن المحافظة ١٠ كم - الاتجاه شمال شرق - نوع الطريق اسفلت
أقرب مدينة أو قرية بها صحة البكريه البعد ١٠ كم

خدمات التعليم

مستسلسل	اسم المدرسة	نوع التعليم	الجنس		
			ذكور	اناث	الفصول
١	الذبابيات	ابتدائي	٦	٤٠	٧
٢	امهات الذبابه	ابتدائي	٥	٢٤	٦

خدمات عامة

كهرباء عامه - خدمة بلديه - خدمة بريد - بث تلفزيوني
--

مركز الهالالية

الهالالية

البعد عن المحافظة ٢ كم - الاتجاه جنوب - نوع الطريق اسفلت

خدمات التعليم

مستسلسل	اسم المدرسة	نوع التعليم	الجنس		
			ذكور	اناث	الفصول
١	السعودية (الهالالية)	ابتدائي	٧	١٢٢	١٠
٢	الهاليه	متوسط	٣	٦٤	٨
٣	روضة أطفال	رياض أطفال	-	٨٢	٦
٤	الهاليه	ابتدائي	٦	١١٢	١١
٥	الهاليه	متوسط	٣	٥٩	٧
٦	الهاليه	ثانوي	٣	٤٢	٦
٧	الهاليه	تعليم كبيرات	٢	٦	٢

خدمات الصحة

الوحدات الصحية	الاسم	عدد الاسرة
مركز رعاية صحية أولية	الهاليه	-

خدمات عامة

مركز إداري - مركز هيئة - مياه عامه - كهرباء عامه - خدمة بلدية - خدمة بريد - هاتف - بث تلفزيوني
--

مركز الشيعيه

الشيعيه

البعد عن المحافظة ٢٠ كم - الاتجاه شمال - نوع الطريق اسفلت

خدمات التعليم

مستسلسل	اسم المدرسة	نوع التعليم	الجنس		
			ذكور	اناث	الفصول
١	الشيعيه	ابتدائي	٧	١٦٨	١٠

تابع خدمات التعليم

مستسل	اسم المدرسة	نوع التعليم	الجنس		عدد	
			ذكور	اناث	الفصول	الطلبة
٢	الشيحيه	متوسط	ذكور	٤	٩٢	٧
٣	الروضة الاولى بالشيحية	رياض أطفال	-	٣	٢٣	٤
٤	الشيحيه	ابتدائي	اناث	١٠	١٨١	١٨
٥	مزارع الشيحيه	ابتدائي	اناث	٥	٢٦	٦
٦	الشيحيه لتحفيظ القرآن	ابتدائي تحفيظ قرآن	اناث	٢	١٦	١
٧	الشيحيه	متوسط	اناث	٦	٩٣	١٠
٨	الشيحيه	ثانوي	اناث	٦	٨٧	١٠
٩	الشيحيه	تعليم كبيرات	اناث	٤	١٥	٤
١٠	مزارع الشيحيه	تعليم كبيرات	اناث	٢	٤	٢

خدمات الصحة

الوحدات الصحية	الاسم	عدد الاسرة
مركز رعاية صحية أولية	الشيحيه	-

خدمات عامة

مركز إداري - خدمات مصرفية - مياه عامه - كهرباء عامه - مكتب بريد - خدمة بلدية - هاتف - بث تلفزيوني

مركز الضويلق

الضويلق

البعد عن المحافظة ٦٥ كم - الاتجاه غرب - نوع الطريق اسفلت

خدمات التعليم

مستسل	اسم المدرسة	نوع التعليم	الجنس		عدد	
			ذكور	اناث	الفصول	الطلبة
١	الصنعاني	ابتدائي	ذكور	١٣	٢٥٨	١٩
٢	الخطيب البغدادي	ابتدائي	ذكور	١٢	١٨٢	١٨
٣	ناصر بن فرحان آل سعود	متوسط	ذكور	١١	٢٣٧	٢١
٤	الضويلق	ثانوي	ذكور	٧	١٤٢	١٤
٥	الضويلق	تعليم كبار	ذكور	٢	١٠	٠
٦	الصنعاني	ابتدائي	إناث	٨	١٤٢	١٦
٧	الضويلق الثانية	ابتدائي	إناث	٧	١٣٦	١٢
٨	الضويلق	ابتدائي تحفيظ قرآن	إناث	٥	١٠٣	٦
٩	الضويلق	متوسط	إناث	٦	١٦٣	٩
١٠	الضويلق	ثانوي	إناث	٥	٨١	٩
١١	الضويلق	تعليم كبيرات	إناث	٤	٢٤	٤
١٢	الضويلق الثانية	تعليم كبيرات	إناث	٣	١٤	٣

خدمات الصحة

الوحدات الصحية	الاسم	عدد الاسرة
مركز رعاية صحية أولية	الضويلق بقيعاء الشماليه	-

خدمات عامة

مركز إداري - شرطة - مياه عامه - كهرباء عامه - خدمة بلدية - خدمة بريد - هاتف دوائر حكومية - بث تلفزيوني
--

الثابتية

البعد عن المركز ٣٥ كم - الاتجاه غرب - نوع الطريق سهل
أقرب مدينة أو قرية بها صحة الفوليق البعد ٣٥ كم

خدمات التعليم

مستل	اسم المدرسة	نوع التعليم	الجنس		
			ذكور	اناث	عدد
معلمين	الطلبة	الفصول	معلمين		
معلمات			معلمات		
١	الثابتية	ابتدائي	ذكور		٦
				٥	٣٤

خدمات عامة

كهرباء عامه - خدمة بريد - بث تلفزيوني

مركز كحله

كحله

البعد عن المحافظة ١٣٥ كم - الاتجاه غرب - نوع الطريق اسفلت ١٠٥ كم - سهل ٣٠ كم

خدمات التعليم

مستل	اسم المدرسة	نوع التعليم	الجنس		
			ذكور	اناث	عدد
معلمين	الطلبة	الفصول	معلمين		
معلمات			معلمات		
١	زيد بن حارثه	ابتدائي	ذكور		٨
٢	كحله	متوسط	ذكور		١١
٣	كحله	ثانوي	ذكور		١٠
٤	زيد بن حارثه	تعليم كبار	ذكور		٠
٥	كحله	ابتدائي	اناث		٨
٦	كحله	متوسط	اناث		٣
٧	كحله	ثانوي	اناث		٣
٨	كحله	تعليم كبيرات	اناث		٢
				٦	٩٤
				٦	١٢٨
				٤	٦٨
				٣	٢٤
				٦	٥٦
				٣	٥٧
				٣	٣٨
				٢	٢٢

خدمات الصحة

الوحدات الصحية	الاسم	عدد الاسرة
مركز رعاية صحية أولية	كحله	-

خدمات عامة

مركز إداري - مياه عامه - كهرباء عامه - خدمة بلدية - خدمة بريد

مركز الضلفعه

الضلفعه

البعد عن المحافظة ٢٠ كم - الاتجاه شمال شرق - نوع الطريق اسفلت

خدمات التعليم

مستل	اسم المدرسة	نوع التعليم	الجنس		
			ذكور	اناث	عدد
معلمين	الطلبة	الفصول	معلمين		
معلمات			معلمات		
١	الضلفعه	ابتدائي	ذكور		١٦
٢	رافع بن المعلا	متوسط	ذكور		١٠
٣	الضلفعه	ابتدائي	اناث		١١
٤	الضلفعه	متوسط	اناث		٦
				١٠	١٨٠
				٥	٩٢
				٦	١٢٣
				٣	٦٣

تابع خدمات التعليم

معلمين	عدد		الجنس		نوع التعليم	اسم المدرسة	مسلسل
	الطلبة	الفصول	ذكور	إناث			
٩	٧١	٣	ذكور	إناث	ثانوي	الضلفعه	٥
٤	١٣	٤	إناث	إناث	تعليم كبيرات	الضلفعه	٦

خدمات الصحة

عدد الاسرة	الاسم	الوحدات الصحية
-	الضلفعه	مركز رعاية صحية أولية

خدمات عامة

مركز إداري - مياه عامه - كهرباء عامه - مكتب بريد - خدمة بلدية - هاتف - بث تلفزيوني
--

مركز الارطاوي

الارطاوي

البعد عن المحافظة ١٣٥ كم - الاتجاه شمال غرب - نوع الطريق اسفلت ١١٠ كم - سهل ٢٥ كم
أقرب مدينة أو قرية بها صحة كحله البعد ١٠ كم

خدمات التعليم

معلمين	عدد		الجنس		نوع التعليم	اسم المدرسة	مسلسل
	الطلبة	الفصول	ذكور	إناث			
٧	٥٣	٦	ذكور	ذكور	ابتدائي	الفيضة - الارطاوي	١
٠	٧	١	ذكور	ذكور	تعليم كبار	الفيضة - الارطاوي	٢

خدمات عامة

مركز اداري - كهرباء عامه - خدمة بلدية - خدمة بريد

مركز مشاش جرود

مشاش جرود

البعد عن المحافظة ١٣٥ كم - الاتجاه غرب - نوع الطريق اسفلت ١١٥ كم - سهل ٢٠ كم
أقرب مدينة أو قرية بها صحة كحله البعد ٢٥ كم

خدمات التعليم

معلمين	عدد		الجنس		نوع التعليم	اسم المدرسة	مسلسل
	الطلبة	الفصول	ذكور	إناث			
٨	٤٤	٦	ذكور	ذكور	ابتدائي	مشاش جرود	١
٠	١٩	٣	ذكور	ذكور	تعليم كبار	مشاش جرود	٢
٥	٣٥	٦	إناث	إناث	ابتدائي	مشاش جرود	٣
٢	١٨	٢	إناث	إناث	تعليم كبيرات	مشاش جرود	٤

خدمات عامة

مركز اداري - كهرباء عامه - خدمة بلدية - خدمة بريد

مركز الفيضه

الفيضه

البعد عن المحافظة ١٣٥ كم - الاتجاه شمال غرب - نوع الطريق اسفلت ١٠٧ كم - سهل ٢٨ كم
أقرب مدينة أو قرية بها صحة كحله البعد ٧ كم

خدمات التعليم

مستسل	اسم المدرسة	نوع التعليم	الجنس		عدد		
			ذكور	اناث	الفصول	الطلبة	معلمين
١	الفيضه الشماليه	ابتدائي	اناث	اناث	٥	٣١	٦
٢	الفيضه الشماليه	تعليم كبيرات	اناث	اناث	٢	١٧	٢

خدمات عامة

مركز اداري - مياه عامه - كهرباء عامه - خدمة بلديه - خدمة بريد - بث تلفزيوني

مركز النجبة

النجبة

البعد عن المحافظة ١٣٥ كم - الاتجاه شمال غرب - نوع الطريق اسفلت ١١٠ كم - سهل ٢٥ كم
أقرب مدينة أو قرية بها صحة كحله البعد ١٤ كم

خدمات التعليم

مستسل	اسم المدرسة	نوع التعليم	الجنس		عدد		
			ذكور	اناث	الفصول	الطلبة	معلمين
١	النجبة	ابتدائي	ذكور	اناث	٣	٢٢	٥
٢	النجبة	ابتدائي	اناث	اناث	٥	٢٨	٤

خدمات عامة

مركز اداري - كهرباء عامه - خدمة بلديه - خدمة بريد

مركز ساق

ساق

البعد عن المحافظة ٣٢ كم - الاتجاه شمال غرب - نوع الطريق اسفلت
أقرب مدينة أو قرية بها صحة البكيرييه البعد ٣٢ كم

خدمات التعليم

مستسل	اسم المدرسة	نوع التعليم	الجنس		عدد		
			ذكور	اناث	الفصول	الطلبة	معلمين
١	ساق	ابتدائي	ذكور	اناث	٧	١٠٨	١٠
٢	ساق	متوسط	ذكور	اناث	٣	٥٣	٧
٣	ساق	ابتدائي	اناث	اناث	٦	٨٥	١٠
٤	ساق	متوسط	اناث	اناث	٤	٥٨	٧
٥	ساق	تعليم كبيرات	اناث	اناث	٢	٦	٢

خدمات عامة

مركز إداري - كهرباء عامه - خدمة بلديه - خدمة بريد - بث تلفزيوني

خلاصة عامة عن الخدمات في مركز المحافظة (البدائع)

البعد عن الامارة ٦٠ كم - الاتجاه جنوب غرب - نوع الطريق إسفلت

خدمات التعليم الحكومي

إناث				نوع التعليم	ذكور			
عدد					عدد			
المعلمات	الطالبات	الفصول	المدارس		المعلمين	الطلاب	الفصول	المدارس
٢٢	٢٧٦	١٦	٢	رياض أطفال	-	-	-	-
١٢٢	١٢٩١	٧٤	١٠	ابتدائي	١٤٢	١٣٥٦	٨١	٩
٧٧	٦٧٥	٣٧	٧	متوسط	٨٢	٦٠٣	٣٣	٦
٥٠	٥٦٢	٢٤	٣	ثانوي	٤٤	٤٠٤	١٦	٢
١٢	١٤٤	٧	١	ابتدائي تحفيظ قرآن	١٢	١٤٢	٦	١
١٠	٤١	٣	١	متوسط تحفيظ قرآن	٩	٤٣	٣	١
١	١٧	٢	١	ثانوي تحفيظ قرآن	١	٦	١	١
١٠	٥٠	١٠	٣	تعليم كبار / كبييرات	٠	٢٣	٢	١
-	-	-	-	متوسط ليلي	٠	٥٩	٣	١
-	-	-	-	معهد علمي متوسط	٢٠	٩١	٥	١
-	-	-	-	معهد علمي ثانوي	٠	٩٢	٥	١

خدمات الصحة

عدد					القطاع
مراكز الإسعاف	المراكز والمستوصفات	الأطباء	الاسرة	المستشفيات	
-	٣	٢٥	٤٦	١	حكومي
-	٢	-	-	-	أهلي

خدمات عامة

مركز إداري - دفاع مدني - فرع زراعي - وكالة سفر - محكمة - مكتبة عامة - كتابة عدل - مركز هيئة - فرع أوقاف - شرطة - مرور - بلدية - مياه عامة - كهرباء عامة - مكتب بريد - مكتب برق - هاتف - بث تلفزيوني - تليكس - مندوبية تعليم بنات - خدمات مصرفية

الدحله ومزارعها

البعد عن المحافظة ٨ كم - الاتجاه جنوب - نوع الطريق اسفلت
أقرب مدينة أو قرية بها صحة العبدليه ومزارعها البعد ١ كم

خدمات التعليم

معلمين	عدد		الجنس		نوع التعليم	اسم المدرسة	مسلسل
	الطلبة	الفصول	ذكور	إناث			
١٧	١٣١	١٠	ذكور		ابتدائي	بلال بن رباح	١
٠	٢٦	٣	ذكور		تعليم كبار	بلال بن رباح	٢
١١	١١٧	٦	إناث		ابتدائي	الدحله	٣
٧	٦٤	٣	إناث		متوسط	الدحله	٤

خدمات عامة

كهرباء عامه - خدمة بلديه - خدمة بريد - هاتف - بث تلفزيوني

العبدليه ومزارعها

البعد عن المحافظة ١٠ كم - الاتجاه جنوب غرب - نوع الطريق اسفلت

خدمات التعليم

معلمين	عدد		الجنس		نوع التعليم	اسم المدرسة	مسلسل
	الطلبة	الفصول	ذكور	إناث			
١٦	١٨٩	٩	ذكور		ابتدائي	اسامه بن زيد	١
٢١	١٦٦	٩	ذكور		متوسط	الزبير بن العوام	٢
١٥	١٠٧	٦	ذكور		ثانوي	العبدليه	٣
١٤	١٦٧	٩	إناث		ابتدائي	العبدليه	٤
٩	١١٢	٤	إناث		متوسط	العبدليه	٥
١١	١١٥	٦	إناث		ثانوي	العبدليه	٦
٢	١٠	٢	إناث		تعليم كبيرات	العبدليه	٧

خدمات الصحة

عدد الاسرة	الاسم	الوحدات الصحية
-	العبدليه	مركز رعاية صحية أولية

خدمات عامة

كهرباء عامه - خدمة بلديه - خدمة بريد - هاتف - بث تلفزيوني

مركز الأبرق

الأبرق

البعد عن المحافظة ١٨ كم - الاتجاه جنوب غرب - نوع الطريق اسفلت
أقرب مدينة أو قرية بها تعليم الدحله ومزارعها البعد ٥ كم - أقرب مدينة أو قرية بها صحة البدائع البعد ١٨ كم

خدمات عامة

مركز إداري - كهرباء عامه - خدمة بريد - بث تلفزيوني
--

مركز دهيماء

دهيماء

البعد عن المحافظة ٨٠ كم - الاتجاه جنوب - نوع الطريق اسفلت
أقرب مدينة أو قرية بها صحة الربيق ويشمل مزارع الربيق البعد ١٠ كم

خدمات التعليم

مستسل	اسم المدرسة	نوع التعليم	الجنس			معلمين
			ذكور	اناث	الطلاب	
١	دهيماء	ابتدائي	٦	٣٩	٧	
٢	دهيماء	ابتدائي	٦	٢٤	٨	
٣	دهيماء	تعليم كبيرات	٢	٣	١	

خدمات عامة

مركز إداري - كهرباء عامه - خدمة بلدية - خدمة بريد - هاتف دوائر حكومية - بث تلفزيوني

مزارع دهيماء

البعد عن المركز ١٥ كم - الاتجاه شمال - نوع الطريق اسفلت
أقرب مدينة أو قرية بها صحة الربيق ويشمل مزارع الربيق البعد ٢٥ كم

خدمات التعليم

مستسل	اسم المدرسة	نوع التعليم	الجنس			معلمين
			ذكور	اناث	الطلاب	
١	العباس بن عبد المطلب	ابتدائي	٦	٥٧	١١	
٢	العباس بن عبد المطلب	متوسط	٣	٤١	٥	

خدمات عامة

كهرباء عامه - خدمة بريد - بث تلفزيوني

مركز علباء

علباء

البعد عن المحافظة ٦٥ كم - الاتجاه جنوب - نوع الطريق اسفلت
أقرب مدينة أو قرية بها صحة البدائع البعد ٦٥ كم

خدمات التعليم

مستسل	اسم المدرسة	نوع التعليم	الجنس			معلمين
			ذكور	اناث	الطلاب	
١	علباء	ابتدائي	٦	٥٧	١٠	
٢	علباء	ابتدائي	٦	١٠٤	٧	
٣	علباء	متوسط	٣	٥٧	٢	
٤	علباء	ثانوي	٣	٤٢	٧	
٥	علباء	تعليم كبيرات	٢	١١	٢	

خدمات عامة

مركز اداري - كهرباء عامه - خدمة بلدية - خدمة بريد - بث تلفزيوني

خلاصة عامة عن الخدمات في مركز المحافظة (عين بن فهد)

البعد عن الامارة ٦١ كم - الاتجاه جنوب شرق - نوع الطريق إسفلت

خدمات التعليم الحكومي

إناث				نوع التعليم	ذكور			
عدد					عدد			
المعلمات	الطالبات	الفصول	المدارس		المعلمين	الطلاب	الفصول	المدارس
٦	٢٠	٢	١	رياض أطفال	-	-	-	-
٢٤	٢٠٥	١٤	٢	ابتدائي	١٨	١٧٦	١٢	٢
١١	١٣٦	٦	١	متوسط	١٤	١٤٧	٦	١
١٢	١١٧	٦	١	ثانوي	١٣	١٩٢	٧	١
٣	٤٧	٤	١	ابتدائي تحفيظ قرآن	-	-	-	-
٤	١٠	٤	١	تعليم كبار / كبيرات	-	-	-	-

خدمات الصحة

عدد					القطاع
مراكز الاسعاف	المراكز والمستوصفات	الأطباء	الاسرة	المستشفيات	
١	١	-	-	-	حكومي
-	-	-	-	-	أهلي

خدمات عامة

مركز إداري - دفاع مدني - فرع زراعي - وكالة سفر - محكمة - كتابة عدل - مركز هيئة - فرع أوقاف - شرطة - مرور - بلدية - مياه عامة - كهرباء عامة - مكتب بريد - مكتب برق - هاتف - بث تلفزيوني - تليكس - مندوبية تعليم بنات - خدمات مصرفية

قصر عبد الله

البعد عن المحافظة ٢ كم - الاتجاه شمال شرق - نوع الطريق اسفلت
أقرب مدينة أو قرية بها صحة عين بن فهيد البعد ٢ كم

خدمات التعليم

مستل	اسم المدرسة	نوع التعليم	الجنس		عدد		
			ذكور	اناث	معلمين	الطلبة	الفصول
١	قصر العبد الله	ابتدائي	ذكور		٩	١٠٦	٦
٢	قصر العبد الله	ابتدائي	اناث		٩	٤٨	٦

خدمات عامة

مياه عامه - كهرباء عامه - خدمة بلديه - خدمة بريد - هاتف - بث تلفزيوني

البرقاء

البعد عن المحافظة ٢ كم - الاتجاه شمال شرق - نوع الطريق اسفلت
أقرب مدينة أو قرية بها تعليم عين بن فهيد البعد ٢ كم - أقرب مدينة أو قرية بها صحة عين بن فهيد البعد ٢ كم

خدمات عامة

مياه عامه - كهرباء عامه - خدمة بلديه - خدمة بريد - هاتف - بث تلفزيوني

السيح

البعد عن المحافظة ٢ كم - الاتجاه شمال غرب - نوع الطريق اسفلت
أقرب مدينة أو قرية بها تعليم عين بن فهيد البعد ٢ كم - أقرب مدينة أو قرية بها صحة عين بن فهيد البعد ٢ كم

خدمات عامة

مياه عامه - كهرباء عامه - خدمة بلديه - خدمة بريد - هاتف - بث تلفزيوني

مركز خصيبه

خصيبه

البعد عن المحافظة ١٥ كم - الاتجاه شمال - نوع الطريق اسفلت

خدمات التعليم

مستل	اسم المدرسة	نوع التعليم	الجنس		عدد		
			ذكور	اناث	معلمين	الطلبة	الفصول
١	الخصيبه	ابتدائي	ذكور		١٨	٢٦٤	١١
٢	السلام	متوسط	ذكور		١٦	١٤٤	٦
٣	السلام	ثانوي	ذكور		٠	٦٥	٣
٤	الخصيبه	تعليم كبار	ذكور		٠	٢٠	٣
٥	الخصيبه	ابتدائي	اناث		١٦	٢٤٣	٩
٦	الخصيبه	متوسط	اناث		٥	٩٦	٣
٧	الخصيبه	ثانوي	اناث		٧	٧٧	٥
٨	الخصيبه	تعليم كبيرات	اناث		٥	٣٤	٥

خدمات الصحة

الوحدات الصحية	الاسم	عدد الاسرة
مركز رعاية صحية أولية	الخصيبه	-

خدمات عامة

مركز إداري - مياه عامه - كهرباء عامه - خدمة بلديه - خدمة بريد - هاتف - بث تلفزيوني

مركز ابا الورود

ابا الورود

البعد عن المحافظة ٣٠ كم - الاتجاه شمال - نوع الطريق اسفلت

خدمات التعليم

معلمين	عدد		الجنس		نوع التعليم	اسم المدرسة	مسلسل
	الطلبة	الفصول	ذكور	اناث			
١٤	١٤٨	٩	ذكور		ابتدائي	أبا الورود	١
٩	٧٧	٤	ذكور		متوسط	الامير سعود بن ناصر بن فرحان	٢
١٤	١٧٥	٨	ذكور		ثانوي	الامير سعود بن فرحان آل سعود	٣
١٠	١٠٢	٦	اناث		ابتدائي	أبا الورود	٤
٥	٦٩	٣	اناث		متوسط	أبا الورود	٥
٦	٥١	٤	اناث		ثانوي	أبا الورود	٦
١	٥	١	اناث		تعليم كبيرات	أبا الورود	٧

خدمات الصحة

عدد الاسرة	الاسم	الوحدات الصحية
-	أبا الورود	مركز رعاية صحية أولية

خدمات عامة

مركز إداري - دفاع مدني - شرطة - مياه عامه - كهرباء عامه - مكتب بريد - خدمة بلدية - هاتف - بث تلفزيوني

مركز ضيده

ضيده

البعد عن المحافظة ٥٢ كم - الاتجاه شمال - نوع الطريق اسفلت

خدمات التعليم

معلمين	عدد		الجنس		نوع التعليم	اسم المدرسة	مسلسل
	الطلبة	الفصول	ذكور	اناث			
١٥	١٦٢	١٠	ذكور		ابتدائي	ضيده	١
١٢	٧٩	٥	ذكور		متوسط	ضيده	٢
٠	٢٠	٣	ذكور		تعليم كبار	ضيده	٣
١٢	١٦٤	٩	اناث		ابتدائي	ضيده	٤
٥	٧٠	٣	اناث		متوسط	ضيده	٥
٦	٢٣	٣	اناث		ثانوي	مجمع بنات ضيده	٦
٤	٢٣	٤	اناث		تعليم كبيرات	ضيده	٧

خدمات الصحة

عدد الاسرة	الاسم	الوحدات الصحية
-	ضيده	مركز رعاية صحية أولية

خدمات عامة

مركز اداري - كهرباء عامه - خدمة بلدية - خدمة بريد - هاتف دوائر حكومية - بث تلفزيوني

مركز حنيظل

حنيظل

البعد عن المحافظة ٢٥ كم - الاتجاه شمال - نوع الطريق اسفلت

خدمات التعليم

معلمين	عدد		الجنس		نوع التعليم	اسم المدرسة	مسلسل
	الطلبة	الفصول	ذكور	اناث			
٩	٨٨	٦	ذكور		ابتدائي	حنيظل	١
٧	٤٠	٣	ذكور		متوسط	حنيظل	٢
١٠	٥١	٦	اناث		ابتدائي	حنيظل	٣
٧	٢٢	٣	اناث		متوسط	حنيظل	٤
٢	٦	٢	اناث		تعليم كبيرات	حنيظل	٥

خدمات الصحة

عدد الاسرة	الاسم	الوحدات الصحية
-	حنيظل	مركز رعاية صحية أولية

خدمات عامة

مركز إداري - مياه عامه - كهرباء عامه - خدمة بريد - خدمة بلدية - هاتف - بث تلفزيوني
--

السيق

البعد عن المركز ٣ كم - الاتجاه شمال - نوع الطريق اسفلت
أقرب مدينة أو قرية بها تعليم حنيظل البعد ٣ كم - أقرب مدينة أو قرية بها صحة حنيظل البعد ٣ كم

خدمات عامة

مياه عامه - كهرباء عامه - خدمة بلدية - خدمة بريد - هاتف - بث تلفزيوني

مركز طريف

طريف

البعد عن المحافظة ٨ كم - الاتجاه شمال غرب - نوع الطريق اسفلت
أقرب مدينة أو قرية بها صحة عين بن فهيد البعد ٨ كم

خدمات التعليم

معلمين	عدد		الجنس		نوع التعليم	اسم المدرسة	مسلسل
	الطلبة	الفصول	ذكور	اناث			
٧	٤٥	٦	ذكور		ابتدائي	طريف	١
٩	٤٧	٦	إناث		ابتدائي	طريف	٢
٧	٢٣	٣	إناث		متوسط	طريف	٣
٢	٩	٣	إناث		تعليم كبيرات	طريف	٤

خدمات عامة

مركز إداري - مياه عامه - كهرباء عامه - خدمة بلدية - خدمة بريد - هاتف - بث تلفزيوني
--

مركز البرود

البرود

البعد عن المحافظة ١٣ كم - الاتجاه شمال - نوع الطريق اسفلت

خدمات التعليم

معلمين	عدد		الجنس		نوع التعليم	اسم المدرسة	مسلسل
	الطلبة	الفصول	ذكور	اناث			
٨	١٠٠	٦	ذكور		ابتدائي	البرود	١
٩	٥٢	٦	إناث		ابتدائي	البرود	٢
٢	١٣	٢	إناث		تعليم كبيرات	البرود	٣

خدمات الصحة

عدد الاسرة	الاسم	الوحدات الصحية
-	البرود	مركز رعاية صحية أولية

خدمات عامة

مركز إداري - مياه عامه - كهرباء عامه - خدمة بريد - خدمة بلدية - هاتف - بث تلفزيوني
--

مركز التنومه

التنومه

البعد عن المحافظة ٩ كم - الاتجاه شمال - نوع الطريق اسفلت

خدمات التعليم

معلمين	عدد		الجنس		نوع التعليم	اسم المدرسة	مسلسل
	الطلبة	الفصول	ذكور	اناث			
١٠	١٠٠	٦	ذكور		ابتدائي	التنومه	١
٨	٨٧	٣	ذكور		متوسط	التنومه	٢
١٠	١٠٧	٦	اناث		ابتدائي	مجمع التنومه	٣
٧	٨١	٣	اناث		متوسط	التنومه	٤
٨	٩٠	٥	اناث		ثانوي	التنومه	٥
٣	٩	٣	اناث		تعليم كبيرات	التنومه	٦

خدمات الصحة

عدد الاسرة	الاسم	الوحدات الصحية
-	التنومه بالاسياح	مركز رعاية صحية أولية

خدمات عامة

مركز إداري - مياه عامه - كهرباء عامه - خدمة بريد - خدمة بلدية - هاتف - بث تلفزيوني
--

مركز الجعله

الجعله

البعد عن المحافظة ١١ كم - الاتجاه جنوب - نوع الطريق اسفلت

خدمات التعليم

معلمين	عدد		الجنس		نوع التعليم	اسم المدرسة	مسلسل
	الطلبة	الفصول	ذكور	اناث			
١١	١٠٨	٦	ذكور		ابتدائي	النجاح	١

تابع خدمات التعليم

معلمين	عدد		الجنس		نوع التعليم	اسم المدرسة	مسلسل
	معلمات	الطلبة	الفصول	ذكور			
٧	٦٧	٤	ذكور		متوسط	النجاح	٢
٩	١٠٠	٦	اناث		ابتدائي	الجعله	٣
٧	٤٨	٣	اناث		متوسط	الجعله	٤
٧	٤٨	٥	اناث		ثانوي	الجعله	٥
٣	٧	٣	اناث		تعليم كبيرات	الجعله	٦

خدمات الصحة

عدد الاسرة	الاسم	الوحدات الصحية
-		مركز رعاية صحية أولية

خدمات عامة

مركز إداري - كهرباء عامه - خدمة بريد - خدمة بلدية - هاتف - بث تلفزيوني
--

مركز البندريه

البندريه

البعد عن المحافظة ١٠ كم - الاتجاه جنوب - نوع الطريق اسفلت
أقرب مدينة أو قرية بها صحة الجعله البعد ١٠ كم

خدمات التعليم

معلمين	عدد		الجنس		نوع التعليم	اسم المدرسة	مسلسل
	معلمات	الطلبة	الفصول	ذكور			
٩	١١٨	٦	ذكور		ابتدائي	البندريه	١
٧	٥٢	٣	ذكور		متوسط	البندريه	٢
١٠	٨٧	٦	اناث		ابتدائي	البندريه	٣
٨	٣٥	٣	اناث		متوسط	البندريه	٤
٧	٢٧	٣	اناث		ثانوي	البندريه	٥
٣	١٠	٢	اناث		تعليم كبيرات	البندريه	٦

خدمات عامة

مركز إداري - كهرباء عامه - خدمة بريد - خدمة بلدية - هاتف - بث تلفزيوني
--

خلاصة عامة عن الخدمات في مركز المحافظة (النبهانية)

البعد عن الامارة ١٥٠ كم - الاتجاه غرب - نوع الطريق إسفلت

خدمات التعليم الحكومي

إناث				نوع التعليم	ذكور			
عدد					عدد			
المعلمات	الطالبات	الفصول	المدارس		المعلمين	الطلاب	الفصول	المدارس
٢	٢٦	٢	١	رياض أطفال	-	-	-	-
١٤	١٦٥	٨	١	ابتدائي	٢٤	٢٤٦	١٤	٢
١١	١١٠	٥	١	متوسط	١٨	١٥٥	٧	١
١٢	١٠٠	٥	١	ثانوي	٩	٨٦	٤	١
١	٢٢	١	١	ابتدائي تحفيظ قرآن	-	-	-	-
٣	١٣	٢	١	تعليم كبار / كبييرات	٠	١٣	٢	١

خدمات الصحة

عدد					القطاع
مراكز الإسعاف	المراكز والمستوصفات	الأطباء	الاسرة	المستشفيات	
-	١	-	-	-	حكومي
-	-	-	-	-	أهلي

خدمات عامة

مركز إداري - دفاع مدني - فرع زراعي - مجمع قروي - مركز هيئة - شرطة - كهرباء عامة - مكتب بريد - هاتف - بث تلفزيوني - مندوبية تعليم بنات - خدمات مصرفية - محكمة

مركز ثادج

ثادج

البعد عن المحافظة ٤٥ كم - الاتجاه غرب - نوع الطريق اسفلت

خدمات التعليم

مستسل	اسم المدرسة	نوع التعليم	الجنس		
			ذكور	اناث	عدد
			معلمين	الطلبة	الفصول
١	ثادج	ابتدائي	٥	٧٠	٦
٢	ثادج	متوسط	٩	٥٤	٣
٣	ثادج	ابتدائي	٧	٥٨	٦
٤	ثادج	متوسط	٦	٤٣	٣
٥	ثادج	ثانوي	٦	٣٣	٣
٦	ثادج	تعليم كبيرات	٢	١٢	٣

خدمات الصحة

الوحدات الصحية	الاسم	عدد الاسرة
مركز رعاية صحية أولية	ثادج	-

خدمات عامة

مركز اداري - خدمات مصرفية - كهرباء عامه - خدمة بلدية - خدمة بريد - هاتف دوائر حكومية - بث تلفزيوني
--

ثويدج

البعد عن المركز ٣ كم - الاتجاه جنوب - نوع الطريق سهل

أقرب مدينة أو قرية بها صحة ثادج البعد ٣ كم

خدمات التعليم

مستسل	اسم المدرسة	نوع التعليم	الجنس		
			ذكور	اناث	عدد
			معلمين	الطلبة	الفصول
١	ثويدج	ابتدائي	٥	٤٠	٦
٢	ثويدج	ابتدائي	٩	٣٧	٦
٣	ثويدج	متوسط	٦	٢١	٣

خدمات عامة

كهرباء عامه - خدمة بلدية - خدمة بريد - بث تلفزيوني
--

مركز ابانات

ضليع رشيد

البعد عن المحافظة ٩٠ كم - الاتجاه غرب - نوع الطريق اسفلت

خدمات التعليم

مستسل	اسم المدرسة	نوع التعليم	الجنس		
			ذكور	اناث	عدد
			معلمين	الطلبة	الفصول
١	ضليع رشيد	ابتدائي	١٤	١٩٨	٩
٢	ابانات	متوسط	١١	٤٢	٣
٣	ضلع رشيد	ثانوي	٦	٧٥	٤
٤	ضليع رشيد	تعليم كبار	٠	٢٦	٣
٥	ضليع رشيد	ابتدائي	٩	١٣٧	٧

تابع خدمات التعليم

مستسلسل	اسم المدرسة	نوع التعليم	الجنس		
			ذكور	اناث	عدد
			الصفوف	الطلبة	معلمين
٦	ضليع رشيد	متوسط	٣	٢٢	٧
٧	ضليع رشيد	تعليم كبيرات	٢	٢٥	٢

خدمات الصحة

الوحدات الصحية	الاسم	عدد الاسرة
مركز رعاية صحية أولية	ضليع رشيد	-

خدمات عامة

مركز اداري - محكمة - مركز هيئه - شرطة - كهرباء عامه - مكتب بريد - خدمة بلدية - هاتف دوائر حكومية - بث تلفزيوني
--

العموده

البعد عن المركز ١٥ كم - الاتجاه جنوب - نوع الطريق اسفلت

أقرب مدينة أو قرية بها صحة ضليع رشيد البعد ١٥ كم

خدمات التعليم

مستسلسل	اسم المدرسة	نوع التعليم	الجنس		
			ذكور	اناث	عدد
			الصفوف	الطلبة	معلمين
١	العامودة	ابتدائي	٦	٥٢	٧
٢	العامودة	ابتدائي	٥	٢٤	٦

خدمات عامة

كهرباء عامه - خدمة بلدية - خدمة بريد - بث تلفزيوني
--

الجرارية الشمالية

البعد عن المركز ٨ كم - الاتجاه شمال - نوع الطريق اسفلت

أقرب مدينة أو قرية بها صحة ضليع رشيد البعد ٨ كم

خدمات التعليم

مستسلسل	اسم المدرسة	نوع التعليم	الجنس		
			ذكور	اناث	عدد
			الصفوف	الطلبة	معلمين
١	الجرارية الشمالية	ابتدائي	٣	٢٧	٦

خدمات عامة

كهرباء عامه - خدمة بلدية - بث تلفزيوني
--

فيضة السلمات

البعد عن المركز ١٦ كم - الاتجاه شمال - نوع الطريق سهل

أقرب مدينة أو قرية بها صحة ضليع رشيد البعد ١٦ كم

خدمات التعليم

مستسلسل	اسم المدرسة	نوع التعليم	الجنس		
			ذكور	اناث	عدد
			الصفوف	الطلبة	معلمين
١	فيضة السلمات	ابتدائي	٣	٤٣	٥
٢	فيضة السلمات	تعليم كبار	٣	١٩	٠
٣	فيضة أبان	ابتدائي	٦	٢٨	٥
٤	فيضة السلمات	ابتدائي	٥	٢٤	٧

خدمات عامة

كهرباء عامه - خدمة بلدية - خدمة بريد - بث تلفزيوني
--

ابو طلح

البعد عن المركز ٩ كم - الاتجاه جنوب - نوع الطريق اسفلت
أقرب مدينة أو قرية بها صحة ضليع رشيد البعد ٩ كم

خدمات التعليم

معلمين	عدد		الجنس		نوع التعليم	اسم المدرسة	مسلسل
	معلمات	الطلبة	الفصول	ذكور			
١٢	٢٠٨	٩	ذكور		ابتدائي	ابان السعوديه	١
٨	٥٨	٣	ذكور		متوسط	ابان السعوديه	٢
٠	٦	٢	ذكور		تعليم كبار	ابان السعوديه	٣
٨	٩٩	٦	اناث		ابتدائي	ابان السعوديه	٤
٠	١٢	١	اناث		متوسط	أبو طلح	٥

خدمات عامة

كهرباء عامه - خدمة بلدية - خدمة بريد - بث تلفزيوني
--

الخنقه

البعد عن المركز ٣٥ كم - الاتجاه جنوب - نوع الطريق اسفلت ١٤ كم - سهل ٢١ كم
أقرب مدينة أو قرية بها صحة ضليع رشيد البعد ٣٥ كم

خدمات التعليم

معلمين	عدد		الجنس		نوع التعليم	اسم المدرسة	مسلسل
	معلمات	الطلبة	الفصول	ذكور			
٧	٤٣	٦	ذكور		ابتدائي	حنين	١

خدمات عامة

كهرباء عامه - خدمة بريد - بث تلفزيوني

ضمينه

البعد عن المركز ٣٦ كم - الاتجاه جنوب - نوع الطريق اسفلت ١٥ كم - سهل ٢١ كم
أقرب مدينة أو قرية بها صحة ضليع رشيد البعد ٣٦ كم

خدمات التعليم

معلمين	عدد		الجنس		نوع التعليم	اسم المدرسة	مسلسل
	معلمات	الطلبة	الفصول	ذكور			
٥	٦	٢		اناث	ابتدائي	ضمينه والخنقه	١

خدمات عامة

كهرباء عامه - خدمة بريد - بث تلفزيوني

الداث

البعد عن المركز ٣٥ كم - الاتجاه شرق - نوع الطريق اسفلت
أقرب مدينة أو قرية بها صحة الهمجه البعد ١٥ كم

خدمات التعليم

معلمين	عدد		الجنس		نوع التعليم	اسم المدرسة	مسلسل
	الطلبة	الفصول	ذكور	اناث			
٧	١٩	٦	ذكور		ابتدائي	الداث	١
٧	١٤	٤	اناث		ابتدائي	الداث	٢

خدمات عامة

مياه عامه - كهرباء عامه - خدمة بلدية - خدمة بريد - بث تلفزيوني
--

الصويتيه

البعد عن المركز ٤٠ كم - الاتجاه شرق - نوع الطريق اسفلت
أقرب مدينة أو قرية بها صحة الهمجه البعد ٢٥ كم

خدمات التعليم

معلمين	عدد		الجنس		نوع التعليم	اسم المدرسة	مسلسل
	الطلبة	الفصول	ذكور	اناث			
٩	١٧	٤	اناث		ابتدائي	الصويتيه	١

خدمات عامة

كهرباء عامه - خدمة بريد - بث تلفزيوني

الاسامر

البعد عن المركز ٤٥ كم - الاتجاه شرق - نوع الطريق اسفلت ٣ كم - سهل ٤٢ كم
أقرب مدينة أو قرية بها صحة الهمجه البعد ٣٥ كم

خدمات التعليم

معلمين	عدد		الجنس		نوع التعليم	اسم المدرسة	مسلسل
	الطلبة	الفصول	ذكور	اناث			
١٠	٨٧	٦	ذكور		ابتدائي	الاسامر	١
١٠	٧٣	٣	ذكور		متوسط	اليرموك	٢
٧	٥٨	٣	ذكور		ثانوي	الاسامر	٣
١٢	٦٩	٦	اناث		ابتدائي	الاسامر	٤
٨	٣٨	٣	اناث		متوسط	الاسامر	٥
٢	٩	٣	اناث		تعليم كبيرات	الاسامر	٦

خدمات عامة

كهرباء عامه - خدمة بلدية - خدمة بريد - هاتف - بث تلفزيوني

الناصفه

البعد عن المركز ٧٠ كم - الاتجاه شمال - نوع الطريق اسفلت
أقرب مدينة أو قرية بها صحة النبهانيه البعد ٩ كم

خدمات التعليم

مستل	اسم المدرسة	نوع التعليم	الجنس		
			ذكور	اناث	عدد
			معلمين	الطلبة	الفصول
١	الناصفه	ابتدائي	١٣	١٢٢	٨
٢	الناصفه	تعليم كبار	٠	٩	٢
٣	الناصفه	ابتدائي	١٠	٤٣	٦
٤	الناصفه	تعليم كبيرات	١	٢٤	١

خدمات عامة

كهرباء عامه - خدمة بلديه - خدمة بريد - بث تلفزيوني
--

مركز اللغفيه

اللغفيه

البعد عن المحافظة ٩٠ كم - الاتجاه جنوب شرق - نوع الطريق اسفلت

خدمات التعليم

مستل	اسم المدرسة	نوع التعليم	الجنس		
			ذكور	اناث	عدد
			معلمين	الطلبة	الفصول
١	اللغفيه	ابتدائي	٨	٥٠	٦
٢	اللغفيه	متوسط	٧	٢٨	٣
٣	اللغفيه	ابتدائي	٨	٥٣	٦
٤	اللغفيه	متوسط	٣	١٧	٣
٥	اللغفيه	ثانوي	٤	١٦	٣
٦	اللغفيه	تعليم كبيرات	٣	١٠	٣

خدمات الصحة

الوحدات الصحية	الاسم	عدد الاسرة
مركز رعاية صحية أولية	اللغفيه	-

خدمات عامة

مركز اداري - كهرباء عامه - خدمة بلديه - خدمة بريد - هاتف دوائر حكوميه - بث تلفزيوني

مركز القيصومه

القيصومه ومزارعها

البعد عن المحافظة ٢٢ كم - الاتجاه جنوب شرق - نوع الطريق اسفلت
أقرب مدينة أو قرية بها صحة النبهانيه البعد ٢٢ كم

خدمات التعليم

مستل	اسم المدرسة	نوع التعليم	الجنس		
			ذكور	اناث	عدد
			معلمين	الطلبة	الفصول
١	القيصومه	ابتدائي	١٠	٨٢	٦
٢	القيصومه	ابتدائي	١٣	٥٧	٦
٣	القيصومه	تعليم كبيرات	٣	٢٥	٣

خدمات عامة

مركز اداري - كهرباء عامه - خدمة بلديه - خدمة بريد - هاتف دوائر حكوميه - بث تلفزيوني

مركز البتراء

البتراء

البعد عن المحافظة ٢٢ كم - الاتجاه غرب - نوع الطريق اسفلت

خدمات التعليم

معلمين	عدد		الجنس	نوع التعليم	اسم المدرسة	مسلسل
	معلمات	الطلبة				
٨	٩١	٦	ذكور	ابتدائي	البتراء	١
٠	١٧	٣	ذكور	تعليم كبار	البتراء	٢
١٠	٩٦	٦	اناث	ابتدائي	البتراء	٣
٨	٣١	٣	اناث	متوسط	البتراء	٤
٣	١٧	٣	اناث	تعليم كبيرات	مجمع البتراء	٥

خدمات الصحة

عدد الاسرة	الاسم	الوحدات الصحية
-	البتراء	مركز رعاية صحية أولية
-	فرع الجمعيه بالبتراء	اسعاف وهلال احمر

خدمات عامة

مركز إداري - شرطة - مياه عامه - كهرباء عامه - خدمة بلدية - خدمة بريد - هاتف دوائر حكوميه - بث تلفزيوني
--

مركز روضه قردان

روضه قردان

البعد عن المحافظة ٢٥ كم - الاتجاه غرب - نوع الطريق اسفلت

خدمات التعليم

معلمين	عدد		الجنس	نوع التعليم	اسم المدرسة	مسلسل
	معلمات	الطلبة				
١٢	١٣٣	٨	ذكور	ابتدائي	روضه قردان	١
١٠	٥٣	٣	ذكور	متوسط	روضه قردان	٢
٣	٤٣	٣	ذكور	ثانوي	روضه قردان	٣
١٠	٦٩	٦	اناث	ابتدائي	روضه قردان	٤
٣	٣٥	٣	اناث	متوسط	روضه قردان	٥
٦	٦٢	٣	اناث	ثانوي	روضه قردان	٦
٢	٨	٣	اناث	تعليم كبيرات	روضه قردان	٧

خدمات الصحة

عدد الاسرة	الاسم	الوحدات الصحية
-	روضه قردان	مركز رعاية صحية أولية

خدمات عامة

مركز اداري - كهرباء عامه - خدمة بلدية - خدمة بريد - هاتف - بث تلفزيوني
--

مركز عطاء

عطاء

البعد عن المحافظة ٥٨ كم - الاتجاه شرق - نوع الطريق اسفلت

خدمات التعليم

معلمين	عدد		الجنس		نوع التعليم	اسم المدرسة	مسلسل
	الطلبة	الفصول	ذكور	اناث			
١٢	١١٣	٨	ذكور		ابتدائي	عطاء	١
١٠	٥٩	٤	ذكور		متوسط	عطاء	٢
٠	١٠	٢	ذكور		تعليم كبار	عطاء	٣
٩	١١٩	٦	اناث		ابتدائي	عطاء	٤
٥	٥٨	٣	اناث		متوسط	عطاء	٥
٢	٦	٣	اناث		تعليم كبيرات	عطاء	٦

خدمات الصحة

عدد الاسرة	الاسم	الوحدات الصحية
-	عطاء	مركز رعاية صحية أولية

خدمات عامة

مركز اداري - شرطة - كهرباء عامه - خدمة بلدية - خدمة بريد - هاتف - بث تلفزيوني

محيوة

البعد عن المركز ٢٠ كم - الاتجاه جنوب - نوع الطريق سهل

أقرب مدينة أو قرية بها صحة عطاء البعد ٢٠ كم

خدمات التعليم

معلمين	عدد		الجنس		نوع التعليم	اسم المدرسة	مسلسل
	الطلبة	الفصول	ذكور	اناث			
٢	١٤	٣	اناث		ابتدائي	محيوه	١

خدمات عامة

كهرباء عامه

مركز عطفي

عطفي

البعد عن المحافظة ٥٠ كم - الاتجاه جنوب غرب - نوع الطريق اسفلت

خدمات التعليم

معلمين	عدد		الجنس		نوع التعليم	اسم المدرسة	مسلسل
	الطلبة	الفصول	ذكور	اناث			
١٠	٩٦	٧	ذكور		ابتدائي	عطفي	١
١٦	٦٣	٣	ذكور		متوسط	عطفي	٢
٢	١١٥	٤	ذكور		ثانوي	عطفي	٣
٩	٩٠	٦	اناث		ابتدائي	عطفي	٤
٦	٥٠	٣	اناث		متوسط	عطفي	٥
٦	٩٢	٤	اناث		ثانوي	عطفي	٦
٣	٨	٣	اناث		تعليم كبيرات	عطفي	٧

خدمات الصحة

عدد الاسرة	الاسم	الوحدات الصحية
-	عطي	مركز رعاية صحية أولية

خدمات عامة

مركز اداري - كهرباء عامه - مكتب بريد - خدمة بلدية - هاتف - بث تلفزيوني
--

مركز الهمجه

الهمجه

البعد عن المحافظة ٥٩ كم - الاتجاه شرق - نوع الطريق اسفلت

خدمات التعليم

معلمين	عدد		الجنس		نوع التعليم	اسم المدرسة	مسلسل
	معلمات	الطلبة	الفصول	ذكور			
٩	٦٢	٦	ذكور		ابتدائي	الهمجه	١
١٣	١٣٥	٦	ذكور		متوسط	الهمجه	٢
٩	٦٩	٤	ذكور		ثانوي	بدر	٣
١٠	٨٦	٦	اناث		ابتدائي	الهمجه	٤
٥	٨٣	٣	اناث		متوسط	الهمجه	٥
١٤	٨٤	٥	اناث		ثانوي	الهمجه	٦

خدمات الصحة

عدد الاسرة	الاسم	الوحدات الصحية
-	الهمجه	مركز رعاية صحية أولية

خدمات عامة

مركز اداري - مياه عامه - كهرباء عامه - مكتب بريد - خدمة بلدية - هاتف
--

مركز خضراء

خضراء

البعد عن المحافظة ٦٥ كم - الاتجاه جنوب شرق - نوع الطريق اسفلت

أقرب مدينة أو قرية بها صحة الهمجه البعد ٦ كم

خدمات التعليم

معلمين	عدد		الجنس		نوع التعليم	اسم المدرسة	مسلسل
	معلمات	الطلبة	الفصول	ذكور			
٨	٥٠	٦	ذكور		ابتدائي	خضراء	١
٦	٢١	٥	اناث		ابتدائي	خضراء	٢

خدمات عامة

مركز اداري - مياه عامه - كهرباء عامه - خدمة بلدية - خدمة بريد - هاتف - بث تلفزيوني
--

مركز الحنينيه

الحنينيه

البعد عن المحافظة ٧٠ كم - الاتجاه شرق - نوع الطريق اسفلت
أقرب مدينة أو قرية بها صحة الهمجه البعد ١٥ كم

خدمات التعليم

مستسل	اسم المدرسة	نوع التعليم	الجنس		عدد	
			ذكور	اناث	الصفوف	الطلبة
١	الحنينيه	ابتدائي	٦	٤٥	٧	٧
٢	الحنينيه	ابتدائي	٥	١٦	٨	٨

خدمات عامة

مركز اداري - مياه عامه - كهرباء عامه - خدمة بلديه - خدمة بريد - بث تلفزيوني

مركز المرموثة

المرموثة

البعد عن المحافظة ٨٠ كم - الاتجاه شمال - نوع الطريق اسفلت ٧٠ كم - سهل ١٠ كم
أقرب مدينة أو قرية بها صحة ضليع رشيد البعد ١٠ كم

خدمات التعليم

مستسل	اسم المدرسة	نوع التعليم	الجنس		عدد	
			ذكور	اناث	الصفوف	الطلبة
١	المرموثة	ابتدائي	٧	١١٩	١٠	١٠
٢	المرموثة	متوسط	٣	٧٦	٨	٨
٣	المرموثة فكرية	معهد التربية الفكرية	٢	٩	٢	٢
٤	المرموثة	ابتدائي	٤	٢٧	٧	٧

خدمات عامة

مركز اداري - كهرباء عامه - خدمة بلديه - خدمة بريد

مركز الزهيرييه

الزهيرييه

البعد عن المحافظة ٥٥ كم - الاتجاه شمال غرب - نوع الطريق اسفلت
أقرب مدينة أو قرية بها صحة الهمجه البعد ٣٢ كم

خدمات التعليم

مستسل	اسم المدرسة	نوع التعليم	الجنس		عدد	
			ذكور	اناث	الصفوف	الطلبة
١	الزهيرييه	ابتدائي	٦	٣٦	٦	٦
٢	الزهيرييه	ابتدائي	٦	٤٨	١١	١١

خدمات عامة

مركز اداري - كهرباء عامه - خدمة بلديه - خدمة بريد - بث تلفزيوني

مركز الصليبي

الصليبي

البعد عن المحافظة ٥٠ كم - الاتجاه شمال - نوع الطريق اسفلت
أقرب مدينة أو قرية بها صحة الهمجه البعد ٢٦ كم

خدمات التعليم

مستسل	اسم المدرسة	نوع التعليم	الجنس		
			ذكور	اناث	عدد
			معلمين	الطلبة	الفصول
١	الصليبي	ابتدائي	٦	٢٢	٦
٢	الصليبي	ابتدائي	٩	٣٩	٦
٣	الصليبي	متوسط	٥	٤٧	٣
٤	الصليبي	ثانوي	٤	٢٩	٣
٥	الصليبي	تعليم كبيرات	١	٣	٢

خدمات عامة

مركز اداري - كهرباء عامه - خدمة بلديه - خدمة بريد - بث تلفزيوني

مركز الجرذاويه

الجرذاويه

البعد عن المحافظة ٩٦ كم - الاتجاه جنوب غرب - نوع الطريق اسفلت
أقرب مدينة أو قرية بها صحة ضليع رشيد البعد ٢٥ كم

خدمات التعليم

مستسل	اسم المدرسة	نوع التعليم	الجنس		
			ذكور	اناث	عدد
			معلمين	الطلبة	الفصول
١	الجرذاويه	ابتدائي	٨	١٥١	٧
٢	الجرذاويه	متوسط	٩	٥٠	٣
٣	الجرذاويه	تعليم كبار	٠	١٤	٣
٤	الجرذاويه	ابتدائي	٨	٨٩	٦
٥	الجرذاويه	متوسط	٧	٩	٣
٦	الجرذاويه	تعليم كبيرات	٢	٣	٢

خدمات عامة

مركز اداري - كهرباء عامه - خدمة بلديه - خدمة بريد - هاتف - بث تلفزيوني
--

مركز الركنه

الركنه

البعد عن المحافظة ١١٨ كم - الاتجاه غرب - نوع الطريق اسفلت
أقرب مدينة أو قرية بها صحة ضليع رشيد البعد ٥٥ كم

خدمات التعليم

مستسل	اسم المدرسة	نوع التعليم	الجنس		
			ذكور	اناث	عدد
			معلمين	الطلبة	الفصول
١	الركنه	ابتدائي	٨	٨٠	٦
٢	الركنه	متوسط	٨	١١	٣

خدمات عامة

مركز اداري - كهرباء عامه - خدمة بلديه - خدمة بريد - بث تلفزيوني

مركز رفابع اللهيبي

رفابع اللهيبي

البعد عن المحافظة ١١٠ كم - الاتجاه جنوب - نوع الطريق اسفلت ٨٠ كم - وعبر ٣٠ كم

خدمات التعليم

مستسل	اسم المدرسة	نوع التعليم	الجنس		
			ذكور	اناث	عدد
			معلمين	الطلبة	الفصول
١	رفابع اللهيبي	ابتدائي	٦	٥١	٦
٢	حطين	متوسط	٩	٤٥	٣
٣	رفابع اللهيبي	ابتدائي	٨	٤٠	٦
٤	رفابع اللهيبي	متوسط	٦	٣٩	٣
٥	رفابع اللهيبي	تعليم كبيرات	٢	١٩	٣

خدمات الصحة

الوحدات الصحية	الاسم	عدد الاسرة
مركز رعاية صحية أولية	رفابع اللهيبي	-

خدمات عامة

مركز اداري - كهرباء عامه - خدمة بلدية - خدمة بريد

مركز الخطيم

الخطيم

البعد عن المحافظة ٧٠ كم - الاتجاه جنوب غرب - نوع الطريق اسفلت

أقرب مدينة أو قرية بها صحة هجرة عقلة الصقور البعد ٥٠ كم

خدمات التعليم

مستسل	اسم المدرسة	نوع التعليم	الجنس		
			ذكور	اناث	عدد
			معلمين	الطلبة	الفصول
١	الخطيم	ابتدائي	٦	٣٦	٦
٢	عمار بن ياسر	متوسط	٥	٢٨	٣
٣	الخطيم	ابتدائي	٨	٣٧	٦
٤	الخطيم	تعليم كبيرات	١	٦	٢

خدمات عامة

مركز اداري - كهرباء عامه - خدمة بلدية - خدمة بريد - هاتف دوائر حكوميه - بث تلفزيوني

مركز مطربه

مطربه

البعد عن المحافظة ١٠٠ كم - الاتجاه جنوب - نوع الطريق اسفلت ٧٣ كم - وعبر ٢٧ كم

أقرب مدينة أو قرية بها صحة الطرفيه الغربيه البعد ١٠ كم

خدمات التعليم

مستسل	اسم المدرسة	نوع التعليم	الجنس		
			ذكور	اناث	عدد
			معلمين	الطلبة	الفصول
١	مطربه	ابتدائي	٨	٤٧	٦

تابع خدمات التعليم

معلمين	عدد		الجنس		نوع التعليم	اسم المدرسة	مسلسل
	الطلبة	الفصول	ذكور	اناث			
٤	١٥	٤	ذكور	اناث	ابتدائي	مطربه	٢
٠	٤	١	اناث	اناث	متوسط	مطربه	٣

خدمات عامة

مركز اداري - كهرباء عامه - خدمة بلديه - خدمة بريد - بث تلفزيوني

مركز البصيري

البصيري

البعد عن المحافظة ٢٢٥ كم - الاتجاه جنوب - نوع الطريق اسفلت ٢٠٠ كم - وعر ٢٥ كم

خدمات التعليم

معلمين	عدد		الجنس		نوع التعليم	اسم المدرسة	مسلسل
	الطلبة	الفصول	ذكور	اناث			
٤	٢٩	٦	ذكور	اناث	ابتدائي	البصيري	١
٧	٢٢	٦	اناث	اناث	ابتدائي	البصيري	٢
٣	٢٢	٣	اناث	اناث	متوسط	البصيري	٣

خدمات الصحة

عدد الاسرة	الاسم	الوحدات الصحية
-	البصيري	مركز رعاية صحية أولية

خدمات عامة

مركز اداري - كهرباء عامه - خدمة بلديه - خدمة بريد - هاتف - بث تلفزيوني
--

مركز البعجا

البعجا

البعد عن المحافظة ٢٦٠ كم - الاتجاه جنوب غرب - نوع الطريق اسفلت ٢٤٠ كم - وعر ٢٠ كم
أقرب مدينة أو قرية بها صحة البصيري البعد ٢٠ كم

خدمات التعليم

معلمين	عدد		الجنس		نوع التعليم	اسم المدرسة	مسلسل
	الطلبة	الفصول	ذكور	اناث			
٣	١٤	٦	ذكور	اناث	ابتدائي	البعجا	١
٥	١٣	٥	اناث	اناث	ابتدائي	البعجا	٢

خدمات عامة

مركز اداري - كهرباء عامه - خدمة بلديه - خدمة بريد - بث تلفزيوني

مركز البديعه

البديعه

البعد عن المحافظة ١٥٠ كم - الاتجاه جنوب غرب - نوع الطريق اسفلت ١٤٣ كم - سهل ٧ كم
أقرب مدينة أو قرية بها صحة عريفجان ساحوق البعد ١٠ كم

خدمات التعليم

مستسل	اسم المدرسة	نوع التعليم	الجنس		عدد		
			ذكور	اناث	الفصول	الطلبة	معلمين
١	البديعه	ابتدائي	ذكور		٦	١١٠	٧
٢	البديعه	متوسط	ذكور		٥	١٢٥	٢٢
٣	البديعه	ثانوي	ذكور		٥	٩٩	٠
٤	البديعه	ابتدائي	اناث		٦	٧٩	٩
٥	البديعه	متوسط	اناث		٣	٥٨	٣

خدمات عامة

مركز اداري - كهرباء عامه - خدمة بلديه - خدمة بريد - بث تلفزيوني

مركز عريفجان ساحوق

عريفجان ساحوق

البعد عن المحافظة ١٨٠ كم - الاتجاه جنوب - نوع الطريق اسفلت ١٧٤ كم - سهل ٦ كم

خدمات التعليم

مستسل	اسم المدرسة	نوع التعليم	الجنس		عدد		
			ذكور	اناث	الفصول	الطلبة	معلمين
١	عريفجان ساحوق	ابتدائي	ذكور		٦	٦١	٩
٢	عريفجان ساحوق	ابتدائي	اناث		٦	٥١	٩
٣	عريفجان	متوسط	اناث		٣	٣٧	٤
٤	عريفجان	ثانوي	اناث		٣	٣٥	٢

خدمات الصحة

الوحدات الصحية	الاسم	عدد الاسرة
مركز رعاية صحية أولية	عريفجان ساحوق	-

خدمات عامة

مركز اداري - كهرباء عامه - خدمة بلديه - خدمة بريد - هاتف دوائر حكوميه - بث تلفزيوني

منجم الصخيرات

البعد عن المركز ١٠ - الاتجاه شمال - نوع الطريق وعر
أقرب مدينة أو قرية بها تعليم عريفجان ساحوق البعد ١٠ كم - أقرب مدينة أو قرية بها صحة عريفجان ساحوق البعد ١٠ كم

خدمات عامة

كهرباء عامه - هاتف - بث تلفزيوني

مركز الطرفيه الغربيه

الطرفيه الغربيه

البعد عن المحافظة ١٣٠ كم - الاتجاه غرب - نوع الطريق اسفلت ١٠٠ كم - وعر ٣٠ كم

خدمات التعليم

معلمين	عدد		الجنس		نوع التعليم	اسم المدرسة	مسلسل
	معلمين	الطلبة	الفتول	ذكور			
٧	٥٧	٦	ذكور		ابتدائي	الطرفيه الغربيه	١
١٠	٦٤	٤	ذكور		متوسط	الطرفيه الغربيه	٢
٧	٥٤	٦	اناث		ابتدائي	الطرفيه الغربيه	٣
٤	٤١	٣	اناث		متوسط	الطرفيه الغربيه	٤
١	٤٤	٢	اناث		ثانوي	الطرفيه الغربيه	٥

خدمات الصحة

عدد الاسرة	الاسم	الوحدات الصحية
-	الطرفيه الغربيه	مركز رعاية صحية أولية

خدمات عامة

مركز اداري - كهرباء عامه - خدمة بلديه - خدمة بريد - هاتف - بث تلفزيوني
--

مركز الغضياء والسلامات

الغضياء والسلامات

البعد عن المحافظة ٩٥ كم - الاتجاه شمال شرق - نوع الطريق سهل

أقرب مدينة أو قرية بها صحة ضليع رشيد البعد ٣٠ كم

خدمات التعليم

معلمين	عدد		الجنس		نوع التعليم	اسم المدرسة	مسلسل
	معلمين	الطلبة	الفتول	ذكور			
١٠	١٢٢	٧	ذكور		ابتدائي	الغضياء والسلامات	١
٩	٦٥	٤	ذكور		متوسط	القادسيه	٢
٠	٩	٢	ذكور		تعليم كبار	الغضياء والسلامات	٣
٦	٦٨	٦	اناث		ابتدائي	الغضياء	٤

خدمات عامة

مركز اداري - كهرباء عامه - خدمة بلديه - خدمة بريد - هاتف - دوائر حكوميه - بث تلفزيوني

مركز فياضه

فياضه

البعد عن المحافظة ١٢٠ كم - الاتجاه جنوب غرب - نوع الطريق سهل

أقرب مدينة أو قرية بها صحة ضليع رشيد البعد ٣٤ كم

خدمات التعليم

معلمين	عدد		الجنس		نوع التعليم	اسم المدرسة	مسلسل
	معلمين	الطلبة	الفتول	ذكور			
٧	٧٢	٦	ذكور		ابتدائي	فياضه	١
٠	١٩	٣	ذكور		تعليم كبار	فياضه	٢

خدمات عامة

مركز اداري - كهرباء عامه - خدمة بلديه - خدمة بريد - بث تلفزيوني

مركز مظيفير

مظيفير

البعد عن المحافظة ١٢٥ كم - الاتجاه جنوب - نوع الطريق اسفلت ١٥ كم - سهل ١١٠ كم
أقرب مدينة أو قرية بها صحة الهمجه البعد ١٠ كم

خدمات التعليم

مستسل	اسم المدرسة	نوع التعليم	الجنس		عدد		
			ذكور	اناث	الفصول	الطلبة	معلمين
١	مظيفير	ابتدائي	ذكور		٦	٦١	٨
٢	مظيفير	ابتدائي	اناث		٦	٣٨	٨

خدمات عامة

مركز اداري - كهرباء عامه - خدمة بريد - بث تلفزيوني
--

مركز جرار

جرار

البعد عن المحافظة ١٠٠ كم - الاتجاه جنوب - نوع الطريق اسفلت
أقرب مدينة أو قرية بها تعليم الظاهريه الجنوبية البعد ٢ كم - أقرب مدينة أو قرية بها صحة ضليع رشيد البعد ١٠ كم

خدمات عامة

مركز اداري - كهرباء عامه - خدمة بلديه - خدمة بريد - بث تلفزيوني

مركز رفايع الحميمه

رفايع الحميمه

البعد عن المحافظة ٨٠ كم - الاتجاه جنوب - نوع الطريق اسفلت
أقرب مدينة أو قرية بها تعليم الهمجه البعد ١٠ كم - أقرب مدينة أو قرية بها صحة الهمجه البعد ١٠ كم

خدمات عامة

مركز اداري - كهرباء عامه - خدمة بريد - بث تلفزيوني
--

مركز رفايع الحجره

رفايع الحجره

البعد عن المحافظة ٥٥ كم - الاتجاه جنوب غرب - نوع الطريق اسفلت
أقرب مدينة أو قرية بها صحة ضليع رشيد البعد ٥٣ كم

خدمات التعليم

مستسل	اسم المدرسة	نوع التعليم	الجنس		عدد		
			ذكور	اناث	الفصول	الطلبة	معلمين
١	المشاش والركنه	ابتدائي	ذكور		٥	٦٣	٧
٢	المشاش والركنه	تعليم كبار	ذكور		٢	٨	٠

خدمات عامة

مركز اداري - كهرباء عامه - خدمة بلديه - خدمة بريد - بث تلفزيوني

مركز صعينين

صعينين

البعد عن المحافظة ١٢٥ كم - الاتجاه جنوب غرب - نوع الطريق اسفلت
أقرب مدينة أو قرية بها صحة العاقر البعد ١٢ كم

خدمات التعليم

مستسل	اسم المدرسة	نوع التعليم	الجنس		
			ذكور	اناث	عدد
			معلمين	الطلبة	الفصول
١	صعينين وبدراء	ابتدائي	٧	٦٤	٦
٢	صعينين وبدراء	ابتدائي	٨	٥١	٦

خدمات عامة

مركز اداري - مياه عامه - كهرباء عامه - خدمة بلدية - خدمة بريد - هاتف
--

مركز الجفن والرديهية

الجفن والرديهية

البعد عن المحافظة ١٦٠ كم - الاتجاه غرب - نوع الطريق اسفلت
أقرب مدينة أو قرية بها صحة الحيسونيه الجديدة البعد ١٥ كم

خدمات التعليم

مستسل	اسم المدرسة	نوع التعليم	الجنس		
			ذكور	اناث	عدد
			معلمين	الطلبة	الفصول
١	الجفن	ابتدائي	٨	٨٧	٦
٢	الجفن	ابتدائي	٨	٦٤	٦
٣	الجفن	متوسط	٥	٣٢	٣

خدمات عامة

مركز اداري - كهرباء عامه - خدمة بلدية - خدمة بريد - هاتف دوائر حكومية - بث تلفزيوني

مركز الافيهد

الافيهد

البعد عن المحافظة ٩٠ كم - الاتجاه غرب - نوع الطريق سهل
أقرب مدينة أو قرية بها صحة عقله الصقور البعد ٣٠ كم

خدمات التعليم

مستسل	اسم المدرسة	نوع التعليم	الجنس		
			ذكور	اناث	عدد
			معلمين	الطلبة	الفصول
١	الافيهد	ابتدائي	٧	٤٠	٦
٢	الافيهد	ابتدائي	٤	٢٣	٦

خدمات عامة

مركز اداري - كهرباء عامه - خدمة بلدية - خدمة بريد - هاتف دوائر حكومية - بث تلفزيوني

مركز دوبح

دوبح

البعد عن المحافظة ١٠٠ كم - الاتجاه غرب - نوع الطريق سهل
أقرب مدينة أو قرية بها صحة عقله الصقور البعد ٣٥ كم

خدمات التعليم

معلمين	عدد		الجنس		نوع التعليم	اسم المدرسة	مستل
	الطلبة	الفصول	ذكور	اناث			
٥	٢٢	٦	ذكور		ابتدائي	دوبح	١
٣	١١	٤	اناث		ابتدائي	بنات دوبح	٢

خدمات عامة

مركز اداري - كهرباء عامه - خدمة بلديه - خدمة بريد - بث تلفزيوني

خلاصة عامة عن الخدمات في مركز المحافظة (عيون الجواء)

البعد عن الامارة ٤٥ كم - الاتجاه شمال غرب - نوع الطريق إسفلت

خدمات التعليم الحكومي

إناث				نوع التعليم	ذكور			
عدد					عدد			
المعلمات	الطالبات	الفصول	المدارس		المعلمين	الطلاب	الفصول	المدارس
١٢	٩١	٧	٢	رياض أطفال	-	-	-	-
٢٦	٢٥٦	١٣	٢	ابتدائي	٣٥	٤٠١	٢٤	٢
١٥	١٢٥	٥	١	متوسط	٢٠	٢١٢	٩	١
١٦	١٨٤	٨	١	ثانوي	١٩	٢٤١	٩	١
٦	٤١	٤	١	ابتدائي تحفيظ قرآن	-	-	-	-
٢	٦	١	١	تعليم كبار / كبييرات	٠	١٩	٣	١

خدمات الصحة

عدد					القطاع
مراكز الإسعاف	المراكز والمستوصفات	الأطباء	الاسرة	المستشفيات	
-	١	٢١	٣٢	١	حكومي
-	-	-	-	-	أهلي

خدمات عامة

مركز إداري - دفاع مدني - بنك زراعي - فرع زراعي - وكالة سفر - محكمة - كتابة عدل - مركز هيئة - فرع اوقاف - شرطة - مرور - بلدية - مياه عامة - كهرباء عامة - مكتب بريد - هاتف - بث تلفزيوني - مندوبية تعليم بنات - خدمات مصرفية

مزارع المليداء الشمالية

البعد عن المحافظة ٧ كم - الاتجاه جنوب - نوع الطريق اسفلت
أقرب مدينة أو قرية بها صحة عيون الجواء البعد ٧ كم

خدمات التعليم

مستسلسل	اسم المدرسة	نوع التعليم	الجنس		
			ذكور	اناث	عدد
			معلمين	الطلبة	الفصول
١	المليداء الشمالية	ابتدائي	١٠	١٠٩	٦
٢	المليداء الشمالية	متوسط	٩	٦٣	٣
٣	المليداء الشمالية	تعليم كبيرات	٣	١٨	٣

خدمات عامة

كهرباء عامه - خدمة بلديه - بث تلفزيوني
--

مركز الصليبيه

الصليبيه الجديدة

البعد عن المحافظة ١٣٠ كم - الاتجاه شمال غرب - نوع الطريق اسفلت ١١٥ كم - سهل ١٥ كم

خدمات التعليم

مستسلسل	اسم المدرسة	نوع التعليم	الجنس		
			ذكور	اناث	عدد
			معلمين	الطلبة	الفصول
١	الصليبيه	ابتدائي	١٥	٢١١	١٠
٢	عبد الرحمن بن خالد بن الوليد	متوسط	١٢	١١٨	٥
٣	عبد الرحمن بن خالد بن الوليد	ثانوي	٥	٧٢	٣
٤	الصليبيه	تعليم كبار	٠	٢٠	٣
٥	الصليبيه	ابتدائي	٩	١١٤	٦
٦	الصليبيه	متوسط	٦	٥٧	٣
٧	الصليبيه	ثانوي	٦	٥٠	٣
٨	الصليبيه	تعليم كبيرات	٢	٢٠	٣

خدمات الصحة

الوحدات الصحية	الاسم	عدد الاسرة
مركز رعاية صحية أولية	الصليبيه	-

خدمات عامة

مركز اداري - كهرباء عامه - خدمة بلديه - خدمة بريد - بث تلفزيوني

القرائن

البعد عن المركز ٢٥ كم - الاتجاه جنوب شرق - نوع الطريق سهل
أقرب مدينة أو قرية بها صحة الصليبيه الجديدة البعد ٢٥ كم

خدمات التعليم

مستسلسل	اسم المدرسة	نوع التعليم	الجنس		
			ذكور	اناث	عدد
			معلمين	الطلبة	الفصول
١	قرائن الترمس	ابتدائي	٨	٦٣	٦
٢	قرائن الترمس	ابتدائي	٦	٤٢	٥

خدمات عامة

خدمة بلدية - خدمة بريد

مركز غاف الجواء

غاف الجواء

البعد عن المحافظة ٦ كم - الاتجاه شمال - نوع الطريق اسفلت
أقرب مدينة أو قرية بها صحة عيون الجواء البعد ٦ كم

خدمات التعليم

معلمين	عدد		الجنس		نوع التعليم	اسم المدرسة	مستسلسل
	معلمات	الطلبة	الفصول	ذكور			
٨	٥٤	٦	ذكور		ابتدائي	غاف الجواء	١
١٠	٧٩	٦	إناث		ابتدائي	غاف الجواء	٢
١٠	٣٩	٣	إناث		متوسط	غاف الجواء	٣
٢	٢٠	٢	إناث		تعليم كبيرات	غاف الجواء	٤

خدمات عامة

مركز اداري - مياه عامه - كهرباء عامه - خدمة بلديه - خدمة بريد - هاتف - بث تلفزيوني
--

مركز روض الجواء

روض الجواء

البعد عن المحافظة ٩ كم - الاتجاه غرب - نوع الطريق اسفلت
أقرب مدينة أو قرية بها صحة عيون الجواء البعد ٩ كم

خدمات التعليم

معلمين	عدد		الجنس		نوع التعليم	اسم المدرسة	مستسلسل
	معلمات	الطلبة	الفصول	ذكور			
٩	٦٥	٦	ذكور		ابتدائي	روض الجواء	١
٩	٥٢	٦	إناث		ابتدائي	روض الجواء	٢

خدمات عامة

مركز اداري - مياه عامه - كهرباء عامه - خدمة بلديه - خدمة بريد - هاتف - بث تلفزيوني
--

مركز اوثال

اوثال

البعد عن المحافظة ١٠ كم - الاتجاه شرق - نوع الطريق اسفلت

خدمات التعليم

معلمين	عدد		الجنس		نوع التعليم	اسم المدرسة	مستسلسل
	معلمات	الطلبة	الفصول	ذكور			
٦	١٢٢	٦	ذكور		ابتدائي	اوثال	١
١٠	٦٦	٤	ذكور		متوسط	اوثال	٢
٢	١٢	٢	-		رياض اطفال	اوثال	٣
١١	١٠٤	٦	إناث		ابتدائي	اوثال	٤
٨	٥٨	٣	إناث		متوسط	اوثال	٥
٧	٤٦	٣	إناث		ثانوي	اوثال	٦
٢	١٧	٢	إناث		تعليم كبيرات	اوثال	٧

خدمات الصحة

عدد الاسرة	الاسم	الوحدات الصحية
-	اوثال	مركز رعاية صحية أولية

خدمات عامة

مركز اداري - خدمات مصرفية - مياه عامه - كهرباء عامه - خدمة بلدية - خدمة بريد - هاتف - بث تلفزيوني

مركز الطراق

الطراق

البعد عن المحافظة ٥٤ كم - الاتجاه جنوب غرب - نوع الطريق اسفلت

خدمات التعليم

معلمين	عدد		الجنس		نوع التعليم	اسم المدرسة	مسلسل
	معلمين	الطلبة	الصفوف	ذكور			
١٣	١٤١	٨	ذكور		ابتدائي	سليمان بن عبد الملك	١
٦	٨٩	٥	ذكور		متوسط	الطراق والمخرم	٢
٩	٦٤	٤	ذكور		ثانوي	الطراق والمخرم	٣
٠	٧	٢	ذكور		تعليم كبار	سليمان بن عبد الملك	٤
٨	١٠٠	٦	اناث		ابتدائي	الطراق	٥
٧	٦٨	٣	اناث		متوسط	الطراق	٦
٥	٤٠	٣	اناث		ثانوي	الطراق	٧
٦	٣٢	٥	اناث		تعليم كبيرات	الطراق	٨

خدمات الصحة

عدد الاسرة	الاسم	الوحدات الصحية
-	الطراق	مركز رعاية صحية أولية

خدمات عامة

مركز اداري - مياه عامه - كهرباء عامه - خدمة بريد - هاتف

فيضه صياد

البعد عن المركز ٦ كم - الاتجاه شمال - نوع الطريق اسفلت

أقرب مدينة أو قرية بها صحة الطراق البعد ٦ كم

خدمات التعليم

معلمين	عدد		الجنس		نوع التعليم	اسم المدرسة	مسلسل
	معلمين	الطلبة	الصفوف	ذكور			
٥	١١	٤		اناث	ابتدائي	شمال الطراق	١

خدمات عامة

كهرباء عامه

مركز المخرم

المخرم

البعد عن المحافظة ٧٠ كم - الاتجاه شمال غرب - نوع الطريق اسفلت
أقرب مدينة أو قرية بها صحة الطراق البعد ١١ كم

خدمات التعليم

مستسل	اسم المدرسة	نوع التعليم	الجنس		عدد	
			ذكور	إناث	الطلاب	معلمين
١	المخرم	ابتدائي	٣	٢٣	٥	٥
٢	المخرم	ابتدائي	٥	٢٣	٦	٦

خدمات عامة

مركز اداري - كهرباء عامه - خدمة بلديه - خدمة بريد - هاتف دوائر حكومية

مزارع المخرم الشرقية (العويجات)

البعد عن المركز ١٠ كم - الاتجاه شرق - نوع الطريق وعر
أقرب مدينة أو قرية بها صحة مزارع القواره الشمالية والغربية البعد ٢٥ كم

خدمات التعليم

مستسل	اسم المدرسة	نوع التعليم	الجنس		عدد	
			ذكور	إناث	الطلاب	معلمين
١	هارون الرشيد	ابتدائي	٣	٣٦	٤	٤
٢	اعويجات	ابتدائي	٦	٣٠	٦	٦
٣	اعويجات	تعليم كبيرات	٣	١٧	٣	٣

خدمات عامة

كهرباء عامه - خدمة بلديه - خدمة بريد

فيضة يكلب

البعد عن المركز ١٣ كم - الاتجاه شمال - نوع الطريق سهل
أقرب مدينة أو قرية بها صحة الصلبيه الجديدة البعد ٢٥ كم

خدمات التعليم

مستسل	اسم المدرسة	نوع التعليم	الجنس		عدد	
			ذكور	إناث	الطلاب	معلمين
١	فيضة يكلب	ابتدائي	٦	٤٨	٩	٩
٢	فيضة يكلب	متوسط	٣	٣٦	٦	٦
٣	فيضة يكلب	ابتدائي	٦	٤٨	٧	٧
٤	فيضة يكلب	متوسط	٣	٢٨	١٢	١٢

خدمات عامة

مياه عامه - كهرباء عامه - خدمة بلديه - خدمة بريد
--

مركز كبد

كبد

البعد عن المحافظة ٥٠ كم - الاتجاه شمال - نوع الطريق اسفلت

خدمات التعليم

معلمين	عدد		الجنس		نوع التعليم	اسم المدرسة	مستل
	الطلبة	الفصول	ذكور	اناث			
١٠	٩٢	٦	ذكور		ابتدائي	كبد	١
٦	٤٦	٣	ذكور		متوسط	كبد	٢
٠	١٣	٣	ذكور		تعليم كبار	كبد	٣
١٠	٦١	٦	اناث		ابتدائي	كبد	٤
٧	٤٧	٣	اناث		متوسط	كبد	٥
٤	٣٠	٥	اناث		تعليم كبيرات	كبد	٦

خدمات الصحة

عدد الاسرة	الاسم	الوحدات الصحية
-	كبد	مركز رعاية صحية أولية

خدمات عامة

مركز اداري- مياه عامه - كهرباء عامه - خدمة بلديه - خدمة بريد - هاتف دوائر حكومية - بث تلفزيوني
--

خلاصة عامة عن الخدمات في مركز المحافظة (رياض الخبراء)

البعد عن الامارة ٦٢ كم - الاتجاه غرب - نوع الطريق إسفلت

خدمات التعليم الحكومي

إناث				نوع التعليم	ذكور			
عدد					عدد			
المعلمات	الطالبات	الفصول	المدارس		المعلمين	الطلاب	الفصول	المدارس
٢٩	٢١٤	١٤	٣	رياض أطفال	-	-	-	-
٥٧	٦٣٩	٣٤	٤	ابتدائي	٥٢	٥٨٣	٣١	٣
٢١	٢٩٠	١٠	٢	متوسط	٢٣	٣٠٨	١٢	١
٢١	٢٨٠	١٢	٢	ثانوي	١٩	٢٥٢	٩	١
١٧	٢٠١	١٠	٢	ابتدائي تحفيظ قرآن	١٢	١٣٥	٦	١
٧	٤٧	٣	١	متوسط تحفيظ قرآن	١٤	٦٤	٤	١
-	-	-	-	ثانوي تحفيظ قرآن	٢	٢٢	٣	١
٩	٤٠	٨	٢	تعليم كبار / كبييرات	٠	٧	٢	١

خدمات الصحة

عدد					القطاع
مراكز الإسعاف	المراكز والمستوصفات	الأطباء	الاسرة	المستشفيات	
-	١	١٥	٧٥	١	حكومي
-	-	-	-	-	أهلي

خدمات عامة

مركز إداري - دفاع مدني - فرع زراعي - وكالة سفر - محكمة - كتابة عدل - مركز هيئة - فرع اوقاف - شرطة - مرور - بلدية
مياه عامة - كهرباء عامة - مكتب بريد - مكتب برق - هاتف - تلكس - بث تلفزيوني - مندوبية تعليم بنات - خدمات مصرفية

النفيد

البعد عن المحافظة ٢ كم - الاتجاه شرق - نوع الطريق اسفلت
أقرب مدينة أو قرية بها صحة رياض الخبراء البعد ٢ كم

خدمات التعليم

مستسل	اسم المدرسة	نوع التعليم	الجنس		
			ذكور	اناث	عدد
معلمين	الطلبة	الفصول			
معلمات					
١	كعب بن مالك	ابتدائي	ذكور		٦
					٦٢
					١٠

خدمات عامة

مياه عامه - كهرباء عامه - خدمة بلديه - هاتف - بث تلفزيوني

مركز النمرية

النمرية

البعد عن المحافظة ١٤٧ كم - الاتجاه شمال غرب - نوع الطريق اسفلت

خدمات التعليم

مستسل	اسم المدرسة	نوع التعليم	الجنس		
			ذكور	اناث	عدد
معلمين	الطلبة	الفصول			
معلمات					
١	النمرية	ابتدائي	ذكور		٧
٢	النمرية	متوسط	ذكور		٣
٣	النمرية	تعليم كبار	ذكور		٢
٤	النمرية	ابتدائي	اناث		٦
٥	النمرية	متوسط	اناث		٣
٦	النمرية	ثانوي	اناث		٣
٧	النمرية	تعليم كبيرات	اناث		٤
					١٣١
					٤٢
					١٣
					٧٨
					٣٤
					٢٥
					١٧

خدمات الصحة

الوحدات الصحية	الاسم	عدد الاسرة
مركز رعاية صحية أولية	النمرية	-

خدمات عامة

مركز اداري - كهرباء عامه - خدمة بلديه - خدمة بريد - هاتف دوائر حكومية

مركز الطرفاوي

الطرفاوي

البعد عن المحافظة ١٧٠ كم - الاتجاه غرب - نوع الطريق اسفلت

خدمات التعليم

مستسل	اسم المدرسة	نوع التعليم	الجنس		
			ذكور	اناث	عدد
معلمين	الطلبة	الفصول			
معلمات					
١	الطرفاوي	ابتدائي	ذكور		٦
٢	الطرفاوي	ابتدائي	اناث		٤
٣	مجمع الطرفاوي	متوسط	اناث		٢
					١٦
					١٥
					٦

خدمات الصحة

الوحدات الصحية	الاسم	عدد الاسرة
مركز رعاية صحية أولية	الطرفاوي	-

خدمات عامة

مركز اداري - كهرباء عامه - خدمة بلديه - خدمة بريد - هاتف دوائر حكومية - بث تلفزيوني

جديد

البعد عن المركز ٩ كم - الاتجاه شرق - نوع الطريق سهل
أقرب مدينة أو قرية بها صحة الطرفاوي البعد ٩ كم

خدمات التعليم

مستل	اسم المدرسة	نوع التعليم	الجنس		عدد		
			ذكور	اناث	الفصول	الطلبة	معلمين
١	جديد	ابتدائي	اناث	٦	٢١	٤	

خدمات عامة

خدمة بلديه - خدمة بريد - بث تلفزيوني

مركز السيح والحجازيه

السيح والحجازيه

البعد عن المحافظة ٣٧ كم - الاتجاه غرب - نوع الطريق اسفلت
أقرب مدينة أو قرية بها صحة صبيح البعد ١٢ كم

خدمات التعليم

مستل	اسم المدرسة	نوع التعليم	الجنس		عدد		
			ذكور	اناث	الفصول	الطلبة	معلمين
١	السيح والحجازيه	ابتدائي	ذكور	٦	١١٥	١١	
٢	السيح والحجازيه	متوسط	ذكور	٣	٨٧	٦	
٣	السيح الأولى بالحجازيه	ابتدائي	اناث	٥	٣٩	٧	
٤	السيح والحجازيه	ابتدائي	اناث	٦	٨٤	٩	
٥	السيح والحجازيه	متوسط	اناث	٣	٥٦	٥	
٦	السيح والحجازيه	ثانوي	اناث	٣	٤٩	٥	
٧	السيح	تعليم كبيرات	اناث	٢	٨	٢	
٨	الحجازيه	تعليم كبيرات	اناث	٢	٤	٢	

خدمات عامة

مركز اداري - كهرباء عامه - خدمة بلديه - خدمة بريد - هاتف - بث تلفزيوني
--

مركز صبيح

صبيح

البعد عن المحافظة ٥٣ كم - الاتجاه شمال - نوع الطريق اسفلت

خدمات التعليم

مستل	اسم المدرسة	نوع التعليم	الجنس		عدد		
			ذكور	اناث	الفصول	الطلبة	معلمين
١	صبيح	ابتدائي	ذكور	٦	٦٣	١٠	

تابع خدمات التعليم

معلمين	عدد		الجنس		نوع التعليم	اسم المدرسة	مسلسل
	معلمات	الطلبة	الفصول	ذكور			
١٥	١٤٦	٦	ذكور		متوسط	الامير عبد الله بن جلوي	٢
٦	٧٩	٤	ذكور		ثانوي	الامير عبد الله بن جلوي	٣
٠	٨	٢	ذكور		تعليم كبار	صبيح	٤
٨	٤٩	٦	اناث		ابتدائي	صبيح	٥
٧	٤٦	٣	اناث		متوسط	صبيح	٦
٧	٦٧	٥	اناث		ثانوي	صبيح	٧
٣	٢٠	٣	اناث		تعليم كبيرات	صبيح	٨

خدمات الصحة

عدد الاسرة	الاسم	الوحدات الصحية
-	صبيح	مركز رعاية صحية أولية

خدمات عامة

مركز إداري - شرطة - مياه عامه - كهرباء عامه - مكتب بريد - خدمة بلدية - هاتف - بث تلفزيوني

نبيها والشنانة

البعد عن المركز ٤ كم - الاتجاه جنوب - نوع الطريق اسفلت
أقرب مدينة أو قرية بها صحة صبيح البعد ٤ كم

خدمات التعليم

معلمين	عدد		الجنس		نوع التعليم	اسم المدرسة	مسلسل
	معلمات	الطلبة	الفصول	ذكور			
٨	٤٩	٦	ذكور		ابتدائي	نبيها والشنانة	١
٦	٢١	٥	اناث		ابتدائي	نبيها والشنانة	٢

خدمات عامة

كهرباء عامه - خدمة بلدية - خدمة بريد - بث تلفزيوني
--

شعب الحمر

البعد عن المركز ٨ كم - الاتجاه شمال - نوع الطريق اسفلت
أقرب مدينة أو قرية بها صحة صبيح البعد ٨ كم

خدمات التعليم

معلمين	عدد		الجنس		نوع التعليم	اسم المدرسة	مسلسل
	معلمات	الطلبة	الفصول	ذكور			
٩	٨٣	٦	ذكور		ابتدائي	شعيب الحمر	١
٨	٧٤	٦	اناث		ابتدائي	شعيب الحمر	٢
٧	٣٨	٣	اناث		متوسط	شعيب الحمر	٣
٢	٧	٣	اناث		تعليم كبيرات	شعيب الحمر	٤

خدمات عامة

كهرباء عامه - خدمة بلدية - خدمة بريد - بث تلفزيوني
--

قريطه

البعد عن المركز ٨ كم - الاتجاه شرق - نوع الطريق اسفلت
أقرب مدينة أو قرية بها صحة صبيح البعد ٨ كم

خدمات التعليم

مستلسل	اسم المدرسة	نوع التعليم	الجنس		عدد		
			ذكور	اناث	معلمين	الطلبة	الفصول
١	قريطه	ابتدائي	٦	٦	٩	٦٣	٦
٢	قريطه	ابتدائي	٦	٦	٤	٢٥	٦

خدمات عامة

كهرباء عامه - خدمة بلديه - خدمة بريد - بث تلفزيوني
--

مركز المطيوي الشمالي

المطيوي الشمالي

البعد عن المحافظة ١٥٥ كم - الاتجاه شمال غرب - نوع الطريق اسفلت ٧٥ كم - سهل ٨٠ كم
أقرب مدينة أو قرية بها صحة كحله البعد ١٥ كم

خدمات التعليم

مستلسل	اسم المدرسة	نوع التعليم	الجنس		عدد		
			ذكور	اناث	معلمين	الطلبة	الفصول
١	المطيوي الشمالي	ابتدائي	٦	٦	٧	٥٣	٦
٢	المطيوي الشمالي	ابتدائي	٦	٦	٤	٢٦	٦
٣	المطيوي الشمالي	تعليم كبيرات	٣	٣	٣	١٦	٣

خدمات عامة

مركز اداري - كهرباء عامه - خدمة بلديه - خدمة بريد - بث تلفزيوني

مركز قطن

البكره

البعد عن المحافظة ١٥٥ كم - الاتجاه غرب - نوع الطريق اسفلت

خدمات التعليم

مستلسل	اسم المدرسة	نوع التعليم	الجنس		عدد		
			ذكور	اناث	معلمين	الطلبة	الفصول
١	قطن	ابتدائي	٦	٦	٩	٨٢	٦
٢	قطن	متوسط	٣	٣	٧	٤٥	٣
٣	قطن	تعليم كبار	١	١	٠	٤	١
٤	قطن	ابتدائي	٦	٦	٧	٦٣	٦
٥	قطن	متوسط	٣	٣	٤	٥١	٣

خدمات الصحة

الوحدات الصحية	الاسم	عدد الاسرة
مركز رعاية صحية أولية	قطن	-

خدمات عامة

مركز اداري - كهرباء عامه - خدمة بلديه - خدمة بريد - هاتف - بث تلفزيوني
--

مركز امباري

امباري

البعد عن المحافظة ١٧١ كم - الاتجاه غرب - نوع الطريق اسفلت
أقرب مدينة أو قرية بها صحة هجرة عقلة الصقور البعد ٢٥ كم

خدمات التعليم

مستسلسل	اسم المدرسة	نوع التعليم	الجنس		عدد	
			ذكور	اناث	الفصول	الطلبة
١	امباري	ابتدائي	ذكور	٦	٩٥	٨
٢	امباري	متوسط	ذكور	٣	٤٦	٧
٣	امباري	ابتدائي	اناث	٦	٤٩	٩
٤	امباري	متوسط	اناث	٣	٣٨	٢
٥	الاولى بامباري	ثانوي	اناث	٢	٢٣	٤

خدمات عامة

مركز اداري - كهرباء عامه - خدمة بلديه - خدمة بريد - بث تلفزيوني

مركز المحلاني

المحلاني

البعد عن المحافظة ١٨٣ كم - الاتجاه غرب - نوع الطريق اسفلت ١٤٦ كم - سهل ٣٧ كم

خدمات التعليم

مستسلسل	اسم المدرسة	نوع التعليم	الجنس		عدد	
			ذكور	اناث	الفصول	الطلبة
١	المحلاني	ابتدائي	ذكور	٧	١٦٢	٧
٢	رويضات المحلاني	ابتدائي	ذكور	٦	٤٩	٧
٣	المحلاني	متوسط	ذكور	٤	٩٧	١٢
٤	المحلاني	ثانوي	ذكور	٤	٩٩	٦
٥	المحلاني	تعليم كبار	ذكور	٢	٢٣	٠
٦	المحلاني	ابتدائي	اناث	٦	٩٧	٩
٧	رويضات المحلاني	ابتدائي	اناث	٦	٣٦	٧
٨	المحلاني	متوسط	اناث	٣	٣٨	٠
٩	المحلاني	ثانوي	اناث	٣	٢٤	٣

خدمات الصحة

الاسم	الوحدات الصحية	عدد الاسرة
المحلاني	مركز رعاية صحية أولية	-

خدمات عامة

مركز اداري - كهرباء عامه - خدمة بلديه - خدمة بريد - هاتف دوائر حكومية - بث تلفزيوني

مركز ذوقان الركايا

ذوقان الركايا

البعد عن المحافظة ١٧٥ كم - الاتجاه غرب - نوع الطريق اسفلت
أقرب مدينة أو قرية بها صحة عقله الصقور البعد ٢٥ كم

خدمات التعليم

معلمين	عدد		الجنس		نوع التعليم	اسم المدرسة	مسلسل
	الطلبة	الفصول	ذكور	إناث			
٦	٥٢	٦	ذكور		ابتدائي	ذوقان	١
٦	٣٧	٣	ذكور		متوسط	ذوقان	٢
٧	٥٨	٦	إناث		ابتدائي	ذوقان الركايا	٣
١٤	٣٦	٣	إناث		متوسط	ذوقان الركايا	٤

خدمات عامة

مركز اداري - كهرباء عامه - خدمة بلدية - خدمة بريد - بث تلفزيوني

مركز فيضه ذيبان

فيضه ذيبان

البعد عن المحافظة ١٨١ كم - الاتجاه شمال غرب - نوع الطريق اسفلت ١٦٦ كم - سهل ١٥ كم
أقرب مدينة أو قرية بها تعليم عماير سعيدة البعد ٢٠ كم - أقرب مدينة أو قرية بها صحة عقله الصقور البعد ٣٩ كم

خدمات عامة

مركز اداري - كهرباء عامه - خدمة بلدية - خدمة بريد - بث تلفزيوني

مركز الحيسونيه

الحيسونيه

البعد عن المحافظة ٢٠١ كم - الاتجاه غرب - نوع الطريق اسفلت

خدمات التعليم

معلمين	عدد		الجنس		نوع التعليم	اسم المدرسة	مسلسل
	الطلبة	الفصول	ذكور	إناث			
١٥	٢١٠	١١	ذكور		ابتدائي	الحيسونيه	١
١١	١٥٤	٦	ذكور		متوسط	محمد بن عبد الرحمن الفيصل	٢
١١	١١٠	٦	ذكور		ثانوي	محمد بن عبد الرحمن الفيصل	٣
٠	١٦	٢	ذكور		تعليم كبار	الحيسونيه	٤
٨	١٠٦	٦	إناث		ابتدائي	الحيسونيه	٥
٨	٤٦	٣	إناث		متوسط	الحيسونيه	٦
٥	٣٨	٢	إناث		ثانوي	الحيسونيه	٧

خدمات الصحة

عدد الاسرة	الاسم	الوحدات الصحية
-	الحيسونيه	مركز رعاية صحية أولية

خدمات عامة

مركز اداري - كهرباء عامه - خدمة بريد - هاتف دوائر حكومية - بث تلفزيوني - خدمة بلدية

مركز النقره

النقره

البعد عن المحافظة ٢٢٣ كم - الاتجاه غرب - نوع الطريق اسفلت

خدمات التعليم

مستسل	اسم المدرسة	نوع التعليم	الجنس		عدد	
			ذكور	اناث	الصفوف	الطلبة
١	النقره	ابتدائي	ذكور	٦	١٢٠	٨
٢	النقره	متوسط	ذكور	٣	٤٦	٦
٣	النقره	تعليم كبار	ذكور	٣	٢٢	٠
٤	النقره	ابتدائي	اناث	٦	٦٠	٩
٥	النقره	متوسط	اناث	٣	٤٥	٦
٦	النقره	ثانوي	اناث	٣	٤٨	٣

خدمات الصحة

الوحدات الصحية	الاسم	عدد الاسرة
مركز رعاية صحية أولية	النقره	-

خدمات عامة

مركز اداري - شرطة - كهرباء عامه - خدمة بلديه - خدمة بريد - هاتف - بث تلفزيوني

مركز الهميليه

الهميليه

البعد عن المحافظة ١٨٥ كم - الاتجاه غرب - نوع الطريق اسفلت ١٧٨ كم - سهل ٧ كم

أقرب مدينة أو قرية بها صحة الحيسونيه الجديدة البعد ١٥ كم

خدمات التعليم

مستسل	اسم المدرسة	نوع التعليم	الجنس		عدد	
			ذكور	اناث	الصفوف	الطلبة
١	الهميليه	ابتدائي	ذكور	٦	٥٠	٦
٢	ديم والهميليه	ابتدائي	اناث	٦	٢٣	٥

خدمات عامة

مركز اداري - كهرباء عامه - خدمة بلديه - خدمة بريد - بث تلفزيوني

مركز عماير سعيده

عماير سعيده

البعد عن المحافظة ١٧٥ كم - الاتجاه غرب - نوع الطريق اسفلت ١٦٦ كم - سهل ٩ كم

أقرب مدينة أو قرية بها صحة عقلة الصقور البعد ٢٢ كم

خدمات التعليم

مستسل	اسم المدرسة	نوع التعليم	الجنس		عدد	
			ذكور	اناث	الصفوف	الطلبة
١	العماير	ابتدائي	ذكور	٣	٣٨	٦
٢	عماير سعيده	ابتدائي	اناث	٦	٣٥	٦
٣	عماير سعيده	متوسط	اناث	٣	١٦	٤
٤	عماير سعيده	ثانوي	اناث	٢	١١	٢

خدمات عامة

مركز اداري - كهرباء عامه - خدمة بلديه - خدمة بريد - بث تلفزيوني

مركز شقران الحاجر

شقران الحاجر

البعد عن المحافظة ١٨٢ كم - الاتجاه شمال غرب - نوع الطريق اسفلت ١٥٧ كم - سهل ٢٥ كم
أقرب مدينة أو قرية بها صحة عقله الصقور البعد ٣٠ كم

خدمات التعليم

مستل	اسم المدرسة	نوع التعليم	الجنس		
			ذكور	اناث	عدد
معلمين	الطلبة	الفصول	معلمين	معلمات	
١	الشقران	ابتدائي	٣	١٩	٤
٢	الشقران	ابتدائي	٥	١٥	٤

خدمات عامة

مركز اداري - كهرباء عامه - خدمة بلديه - خدمة بريد - بث تلفزيوني

خلاصة عامة عن الخدمات في مركز المحافظة (الشماسية)

البعد عن الامارة ٣٦ كم - الاتجاه شرق - نوع الطريق إسفلت

خدمات التعليم الحكومي

إناث				نوع التعليم	ذكور			
عدد					عدد			
المعلمات	الطالبات	الفصول	المدارس		المعلمين	الطلاب	الفصول	المدارس
٢	٢١	١	١	رياض أطفال	-	-	-	-
١٧	١٦٠	١١	٢	ابتدائي	١٦	١٣٧	١٢	٢
١٠	٩٥	٤	١	متوسط	٧	٧٧	٤	١
١٣	٩٢	٦	١	ثانوي	١٩	١٥٧	٧	١
٩	٨٦	٦	١	ابتدائي تحفيظ قرآن	١٠	١٣٠	٦	١
-	-	-	-	متوسط تحفيظ قرآن	١٣	٧٠	٣	١
-	-	-	-	ثانوي تحفيظ قرآن	٢	٤٧	٣	١
٢	٩	٢	١	تعليم كبار / كبييرات	-	-	-	-

خدمات الصحة

عدد					القطاع
مراكز الإسعاف	المراكز والمستوصفات	الأطباء	الاسرة	المستشفيات	
-	١	-	-	-	حكومي
-	-	-	-	-	أهلي

خدمات عامة

مركز إداري - دفاع مدني - فرع زراعي - مجمع قروي - محكمة - مركز هيئة - فرع اوقاف - شرطة - مياه عامة - كهرباء عامة - مكتب بريد - هاتف - بث تلفزيوني - مندوبية تعليم بنات - خدمات مصرفية

البرجسيات

البعد عن المحافظة ١٥ كم - الاتجاه جنوب شرق - نوع الطريق اسفلت
أقرب مدينة أو قرية به صحة الشماسية البعد ١٥ كم

خدمات التعليم

مستسلسل	اسم المدرسة	نوع التعليم	الجنس		عدد		
			ذكور	اناث	الفصول	الطلبة	معلمين
١	صفوان بن المعطل	ابتدائي	٦	٤٢	٦	٤٢	١٠
٢	البرجسيات	ابتدائي	٤	٢٢	٤	٢٢	٥٠

خدمات عامة

كهرباء عامه - خدمة بلديه - خدمة بريد - بث تلفزيوني
--

مركز ام حزم

ام حزم

البعد عن المحافظة ٨٥ كم - الاتجاه جنوب - نوع الطريق اسفلت

خدمات التعليم

مستسلسل	اسم المدرسة	نوع التعليم	الجنس		عدد		
			ذكور	اناث	الفصول	الطلبة	معلمين
١	ام حزم	ابتدائي	٦	٧١	٦	٧١	٧
٢	ام حزم	متوسط	٣	٤٣	٣	٤٣	٨
٣	ام حزم	ابتدائي	٦	٦٠	٦	٦٠	٩
٤	ام الحزم	متوسط	٣	٦٠	٣	٦٠	٦
٥	ام حزم	ثانوي	٢	٢١	٢	٢١	٦
٦	ام حزم	تعليم كبيرات	٣	٧	٣	٧	٣

خدمات الصحة

الوحدات الصحية	الاسم	عدد الاسرة
مركز رعاية صحية أولية	ام الحزم	-
اسعاف وهلال احمر	ام حزم	-

خدمات عامة

مركز اداري - كهرباء عامه - خدمة بلديه - خدمة بريد - هاتف - بث تلفزيوني
--

ام طيحه

البعد عن المركز ٢٥ كم - الاتجاه غرب - نوع الطريق سهل
أقرب مدينة أو قرية به صحة ام حزم البعد ٢٥ كم

خدمات التعليم

مستسلسل	اسم المدرسة	نوع التعليم	الجنس		عدد		
			ذكور	اناث	الفصول	الطلبة	معلمين
١	ام طليحه	ابتدائي	٣	١٥	٣	١٥	٦
٢	ام طليحه	ابتدائي	٤	٩	٤	٩	٣

خدمات عامة

كهرباء عامه - خدمة بلديه - خدمة بريد - بث تلفزيوني
--

مركز النبقية

النبقية

البعد عن المحافظة ٢٥ كم - الاتجاه شمال شرق - نوع الطريق اسفلت

خدمات التعليم

مستل	اسم المدرسة	نوع التعليم	الجنس		عدد		
			ذكور	اناث	معلمين	الطلبة	الفصول
١	النبقية	ابتدائي	ذكور	٦	٨	١٠٧	٦
٢	النبقية	متوسط	ذكور	٣	٧	٥٤	٣
٣	النبقية	تعليم كبار	ذكور	٢	٠	١٥	٢
٤	النبقية	النبقية	اناث	٦	١٠	٩٥	٦
٥	النبقية	النبقية	اناث	٣	٩	٥٨	٣
٦	النبقية	النبقية	اناث	٣	٣	٢٧	٣
٧	النبقية	النبقية	اناث	٣	٤	١١	٣

خدمات الصحة

الوحدات الصحية	الاسم	عدد الاسرة
مركز رعاية صحية أولية	النبقية	-

خدمات عامة

مركز اداري - كهرباء عامه - مكتب بريد - خدمة بلدية - هاتف - بث تلفزيوني
--

قرى الكهرياء بمنطقة القصيم

المنطقة الإدارية : القسيم

المسميات التي يوجد بها خدمة الكهرباء بالإضافة إلى ما يتوفر بها من الخدمات البلدية أو البريدية أو البث التلفزيوني

الخدمات *	الرقم (ك)	أقرب مدينة أو قرية بها صحة	الرقم (ك)	أقرب مدينة أو قرية بها تعليم	نوع الطريق	الرقم (ك)	البعد عن المركز الإداري كم	اسم المسمى السكاني	الإمارة أو المحافظة أو المركز
ك ل ت	٨	الفواره	٨	الفواره	سهل	غرب	٨	الاشيعل	الفواره
ك ل ت	٦	الفواره	٦	الفواره	سهل	شرق	٦	الحجره	الفواره
ك ل ت	١٠	مرغان	١٢	العموده الشماليه والجنوبية	سهل	شرق	٣٩	الحمليه	الفواره
ك ب ت	١٠	الشبيكيه	١٠	الشبيكيه	سهل	شرق	١٠	الحماده	الشبيكيه
ك	١٠	الشبيكيه	٥	الروضتين	اسفلت	شرق	١٠	ام ردهه	الشبيكيه
ك ل ت	١٠	الشبيكيه	٢	الدحله	سهل	شمال	١٠	الحجره	الشبيكيه
ك	١٠	الشبيكيه	١٠	الشبيكيه	سهل	شمال	١٠	القهيبيه	الشبيكيه
ك	٢٠	الشبيكيه	١٥	مبهل وتشمل الشقران	سهل	غرب	٢٠	ام غلس	الشبيكيه
ك	٢٣	الشبيكيه	١٥	مبهل وتشمل الشقران	سهل	غرب	٢٣	ابرق العمال	الشبيكيه
ك	٢٠	الشبيكيه	٥	الاسامر	سهل	شمال	٢٠	الشعيفانيه	الشبيكيه
ك ت	٨	الخشبي	٨	الخشبي	اسفلت	جنوب	٨	الرفايح ومزارعها	الخشبي
ك ت	٣	الخشبي	٣	الخشبي	سهل	شرق	٣	صيادات ومزارعها	الخشبي
ك ل ب ت	٣٥	الدليميه	٧	درميحه	٣٠ اسفلت/سهل	ش غ	٣٥	درميحه الشماليه	الدليميه
ك ل ت	٤٠	الدليميه	٥	درميحه	٣٠ اسفلت/١٠ سهل	شمال	٤٠	الرفايح والطرفيه	الدليميه
ك ل ب ت	٨	الربيعيه	٨	الربيعيه	اسفلت	شمال	٨	الركيه	الربيعيه
ك ت	١٠	قصر ابن عقيل	٤	الگرداء حي الجامعيه	اسفلت	ج غ	١٠	خشبي الحضر القديم	قصر بن عقيل
ك ل ب ت	٣	قصر ابن عقيل	٣	قصر ابن عقيل	سهل	غرب	٣	قصر البطاح (العلوات)	قصر بن عقيل
ك ت	٨	قصر ابن عقيل	٨	قصر ابن عقيل	سهل	ج غ	٨	روضه الحزم	قصر بن عقيل
ك	١٣	قصر ابن عقيل	١٣	قصر ابن عقيل	سهل	غرب	١٣	سحق عمرو	قصر بن عقيل
ك	١٤	قصر ابن عقيل	١٤	قصر ابن عقيل	٤ اسفلت/١٠ سهل	غرب	١٤	المهاش (المحمديه)	قصر بن عقيل
ك	٢٤	قصر ابن عقيل	٧	الگرداء حي الجامعيه	١٤ اسفلت/١٠ وعر	ج غ	٢٤	الثامريه	قصر بن عقيل
ك ت	٢٥	قصر ابن عقيل	٢٥	قصر ابن عقيل	سهل	جنوب	٢٥	الرفيعه ومزارعها	قصر بن عقيل
ك ل ت	١٥	الثامريه	١٥	الثامريه	اسفلت	شمال	١٥	الصالحيه	الثامريه

* رموز الخدمات : ك : كهرباء ل : خدمة بلدية ش.ش : شمال شرق ج.ش : جنوب شرق ب : خدمة بريد ج.غ : جنوب غرب ت : بث تلفزيوني رموز الاتجاهات : ش.ش : شمال شرق ش.غ : شمال غرب ج.ش : جنوب شرق ج.غ : جنوب غرب

تابع المنطقة الإدارية : القسيم

المسميات التي يوجد بها خدمة الكهرباء بالإضافة إلى ما يتوفر بها من الخدمات البلدية أو البريدية أو البث التلفزيوني

الامارة أو المحافظة أو المركز	اسم المسمى السكاني	البعد عن المركز الإداري كم	الاتجاه	نوع الطريق	اقرب مدينة أو قرية بها تعليم	الابتداء (ك)	اقرب مدينة أو قرية بها صحة	الابتداء (ك)	الخدمات *
العمار	الروبييه	٥	ش ش	اسفلت	العمار	٥	العمار	٥	ك ل ب ت
عقله الصقور	الجفنيه	٦٥	غرب	اسفلت	النقره	١٠	النقره	١٠	ك ل ب ت
عقله الصقور	ديم	٥٠	غرب	اسفلت	الهميليه	١٠	الحيسونيه الجديده	١٨	ك ل ب ت
عقله الصقور	الوسيطاء	٢٤	شمال	سهل	امباري	١	الطرفاوي	٧	ك ل ب ت
عقله الصقور	المحوي	٤٥	ش غ	اسفلت	عمابر سعيده	٤	عقله الصقور	٤٥	ك
القواره	العبدلية	١٦	شرق	اسفلت	القواره	١٦	القواره	١٦	ك ل ت
الرس	الحجانوي	١٥	ش ش	اسفلت	الرس	١٥	الرس	١٥	ك ت
الرس	العبيله	٥	جنوب	اسفلت	الرس	٥	الرس	٥	ك ل ت
الرس	العقيلة ومزارعها	١٢	شرق	اسفلت	الرس	١٢	الرس	١٢	ك ت
الرس	قرية ومزارع ابو حمره	٢٨	ج غ	اسفلت	الهديه	٦	الهديه	٦	ك ت
دخنه	حريفيات درعه	٥	غرب	اسفلت	دخنه	٥	دخنه	٥	ك ل ت
دخنه	غراب	١٠	ش غ	سهل	دخنه	١٠	دخنه	١٠	ك
دخنه	المحبر ومزارعها	١٨	شمال	اسفلت	دخنه	١٨	دخنه	١٨	ك ل ت
ضريه	الضبعيه	٦٥	غرب	سهل	الظاهره	١٠	الظاهره	١٠	ك ل
ضريه	بدائع الضبعيه	٦٥	غرب	سهل	الظاهره	١٠	الظاهره	١٠	ك
ضريه	العقله	٦٥	غرب	سهل	الظاهره	٥	الظاهره	٥	ك
ضريه	رشيده	٥٥	غرب	سهل	صعينين	١٠	العاقر	٢٠	ك ل
ضريه	الطويله	٥٠	غرب	سهل	صعينين	١٠	العاقر	١	ك
ضريه	القويحيه	٧٠	شمال	سهل	العاقر	١٥	العاقر	١٥	ك ل
ضريه	روضه ريمان	٥٥	شمال	سهل	ريمان	٢	العاقر	٧	ك
ضريه	طخفه	٣٠	شرق	سهل	الداره	١٥	سلام	٢٠	ك ل
الصمغوريه	صميعر	٧	ش ش	سهل	الصمغوريه	٧	الصمغوريه	٧	ك ل ت
الصمغوريه	رفايح الصمغوريه	٥	جنوب	سهل	الصمغوريه	٥	الصمغوريه	٥	ك ل ب ت

* رموز الخدمات : ك : كهرباء ل : خدمة بلدية ش.ش : شمال شرق ش.غ : شمال غرب ب : خدمة بريد ج.ش : جنوب شرق ت : بث تلفزيوني ج.غ : جنوب غرب رموز الاتجاهات :

تابع المنطقة الإدارية : القسيم

المسميات التي يوجد بها خدمة الكهرباء بالإضافة إلى ما يتوفر بها من الخدمات البلدية أو البريدية أو البث التلفزيوني

الامارة أو المحافظة أو المركز	اسم المسمى السكاني	البعد عن المركز الإداري كم	الاتجاه	نوع الطريق	اقرب مدينة أو قرية بها تعليم	الاتجاه	اقرب مدينة أو قرية بها صحة	الاتجاه	الخدمات *
هرموله	الهجمه	٣٧	شرق	١٧ سهل/ ٢٠ وعر	هرموله	٣٧	سلام	٢٥	ك ل
هرموله	السليسيه	٣٢	شرق	١٢ سهل/ ٢٠ وعر	بدائع الضبطان	٣	بدائع الضبطان	٣	ك ل ب
روضه الحسو	الموشم	٢	شمال	اسفلت	روضه الحسو	٢	روضه الحسو	٢	ك ل ت
الخرماء الشماليه	فرده	٨	ش غ	اسفلت	الخرماء الشماليه	٨	الخرماء الشماليه	٨	ك ل ت
الخرماء الشماليه	الرمحيه	١٢	ش غ	اسفلت	الخرماء الشماليه	١٢	الخرماء الشماليه	١٢	ك ل ت
الخرماء الشماليه	الربيقيه	٣٠	غرب	اسفلت	الربيقي ويشمل مزارع	٢	الربيقي ويشمل مزارع	٢	ك ل ت
الفويلق	ام العراد	٤٥	غرب	اسفلت	الثابتيه	١٢	الفويلق	٤٥	ك
مشاش جرود	جريثم	١٥	شرق	سهل	مشاش جرود	١٥	كحله	٤٥	ك
مشاش جرود	عسيه	٥	شرق	سهل	مشاش جرود	٥	كحله	٢٥	ك
مشاش جرود	العلياء	٢	غرب	سهل	مشاش جرود	٢	كحله	٢٧	ك
الاسياح	مشرفه	٢٠	غرب	اسفلت	عين بن فهيد	٢٠	عين بن فهيد	٢٠	ك ل ب ت
ابانات	الوسق	٦	جنوب	اسفلت	ضليع رشيد	٦	ضليع رشيد	٦	ك ل ت
ابانات	الناعمه	٨	جنوب	اسفلت	ابو طلع	٢	ضليع رشيد	٨	ك ل ت
ابانات	النويصفه	١٣	جنوب	١١ اسفلت/ ٢ سهل	ابو طلع	٤	ضليع رشيد	١٣	ك ت
ابانات	الصحاف	١٣	جنوب	اسفلت	ابو طلع	٤	ضليع رشيد	١٣	ك ت
ابانات	الظاهريه	١٠	جنوب	٤ سهل/ ٦ وعر	ضليع رشيد	١٠	ضليع رشيد	١٠	ك ل ت
ابانات	الظاهريه الجنوبيه	١٢	جنوب	٦ سهل/ ٦ وعر	ضليع رشيد	١٢	ضليع رشيد	١٢	ك ت
ابانات	الجراريه الجنوبيه	٦	جنوب	اسفلت	ضليع رشيد	٦	ضليع رشيد	٦	ك ت
ابانات	الاخضر	٦	شمال	١٢ اسفلت/ ٤ سهل	ضليع رشيد	٦	ضليع رشيد	٦	ك ل ب ت
ابانات	الخريشاء	١٧	شمال	سهل	المرموئه	٣	ضليع رشيد	١٧	ك ل ت
ابانات	العازميه	٢٠	شمال	سهل	الغضياء والسلامات	٦	ضليع رشيد	٢٠	ك ت
ابانات	النقره	٣٠	ش غ	سهل	الغضياء والسلامات	٤	ضليع رشيد	٣٠	ك ل ت
ابانات	ابو قليبات	٣٥	غرب	سهل	فياضه	٥	ضليع رشيد	٣٥	ك ت

* رموز الخدمات : ك : كهرباء ل : خدمة بلدية ج.ش : جنوب شرق ج.غ : جنوب غرب
رموز الاتجاهات : ش.ش: شمال شرق ش.غ : شمال غرب ج.ش : جنوب شرق ج.غ : جنوب غرب

تابع المنطقة الإدارية : القصيم

المسميات التي يوجد بها خدمة الكهرباء بالإضافة إلى ما يتوفر بها من الخدمات البلدية أو البريدية أو البث التلفزيوني

الامارة أو المحافظة أو المركز	اسم المسمى السكاني	البعد عن المركز الإداري كم	الإدارة	نوع الطريق	أقرب مدينة أو قرية بها تعليم	أقرب مدينة أو قرية بها صحة	الخدمات *
ابانات	مهيزه	١٢	جنوب	اسفلت	ابو طلع	ضليع رشيد	ك ل ب ت
ابانات	الجحفه	١٢	جنوب	اسفلت	ضليع رشيد	ضليع رشيد	ك ت
ابانات	الفرعه	١٤	جنوب	اسفلت	ابو طلع	ضليع رشيد	ك ل ت
ابانات	قراضيه	١٥	جنوب	١٢ اسفلت/٢سهل	ابو طلع	ضليع رشيد	ك ل ب ت
ابانات	فيضه الشعب	٣٥	غرب	١٦ اسفلت/١٩سهل	فياضه	ضليع رشيد	ك ب ت
ابانات	مشاش ركيان	٥٠	غرب	٤٥ اسفلت/٥سهل	رفايح الحجره	ضليع رشيد	ك ل ب ت
ابانات	ام صفيح	٤٢	جنوب	١٥ اسفلت/٢٧سهل	الجرذاويه	ضليع رشيد	ك ت
ابانات	الديريه	٤٥	جنوب	١٥ اسفلت/٣٠سهل	الجرذاويه	ضليع رشيد	ك ب ت
ابانات	بدايح اللهيبي	٦٥	جنوب	١٥ اسفلت/٥٠سهل	رفايح اللهيبي	رفايح اللهيبي	ك ل ت
ابانات	ساموده	٢٤	شرق	٢٠ اسفلت/٤سهل	الهمجه	الهمجه	ك ل ب ت
ابانات	مشرفه	٣٠	شرق	اسفلت	الهمجه	الهمجه	ك ل ت
ابانات	الحماده	٤٥	ش ش	اسفلت	الاسامر	الهمجه	ك ل ت
ابانات	الوضيم	٧٠	شمال	٦٨ اسفلت/٢سهل	الناصفه	ضليع رشيد	ك ت
ابانات	سويقه	٦٠	شمال	سهل	الناصفه	النبهانیه	ك ت
ابانات	فرده	٧٠	شمال	سهل	الناصفه	النبهانیه	ك ت
ابانات	الظفيري	٧٢	شمال	سهل	الناصفه	النبهانیه	ك ت
ابانات	الشهباء	٧٥	شمال	سهل	الناصفه	النبهانیه	ك ت
ابانات	جدعاء	٧٨	شمال	سهل	البتراء	البتراء	ك ت
ابانات	المشنيه	٨٠	شمال	سهل	البتراء	البتراء	ك ت
ابانات	مخيط	٨٢	شمال	سهل	البتراء	البتراء	ك ت
ابانات	ابا الحياص	٤	ش ش	سهل	ضليع رشيد	ضليع رشيد	ك
ابانات	ابو طرفا	٣	ش ش	١٢ اسفلت/١سهل	ضليع رشيد	ضليع رشيد	ك
الحنينيه	ام ارطى	٦	شمال	اسفلت	الحنينه	الهمجه	ك ت

* رموز الخدمات : ك : كهرباء ل : خدمة بلدية ش.ش : شمال شرق ش.غ : شمال غرب ب : خدمة بريد ج.ش : جنوب شرق ت : بث تلفزيوني ج.غ : جنوب غرب رموز الاتجاهات :

تابع المنطقة الإدارية : القسيم

المسميات التي يوجد بها خدمة الكهرباء بالإضافة إلى ما يتوفر بها من الخدمات البلدية أو البريدية أو البث التلفزيوني

الخدمات *	ب.د. (ك)	اقرب مدينة أو قرية بها صحة	ب.د. (ك)	اقرب مدينة أو قرية بها تعليم	نوع الطريق	ب.د. (ك)	البعد عن المركز الإداري كم	اسم المسمى السكاني	الإمارة أو المحافظة أو المركز
ك ت	١٤	ضليع رشيد	٨	المرموثة	سهل	شمال	٤	المرموثة الشماليه	المرموثة
ك	٢٥	ضليع رشيد	٩	الجرزاويه	سهل	جنوب	٩	ام قبيع	الجرزاويه
ك	٢٥	ضليع رشيد	٧	الجرزاويه	سهل	جنوب	٧	ام برقه	الجرزاويه
ك	٨	الطراق	٨	الطراق	٧ اسفلت/ ١ وعر	جنوب	٨	مشرفه	الطراق
ك	١٨	الطراق	١٨	الطراق	اسفلت	ج غ	١٨	مقطع صاره	الطراق
ك ل	٨	البكره	٨	البكره	سهل	ش ش	٨	السميراء	قطن
ك ل ت	١٦	البكره	١٦	البكره	سهل	شمال	١٦	الطوال	قطن
ك ت	١٢	الحيسونيه الجديده	١٢	الحيسونيه الجديده	سهل	جنوب	١٢	الحيسونيه القديمه	الحيسونيه
ك ل ب ت	٧	الحيسونيه الجديده	٧	الحيسونيه الجديده	اسفلت	غرب	٧	الحميه شرق الجفن	الحيسونيه
ك ل ب ت	٣٠	الشماسيه	١٣	البرجسيات	١٠ اسفلت/ ٢٠ سهل	ج ش	٣٠	ام صحون	الشماسيه
ك ل ب ت	٣٠	الشماسيه	١٨	البرجسيات	٥ اسفلت/ ٢٥ سهل	جنوب	٣٠	الركينيه	الشماسيه
ك ل ب ت	٢٨	الشماسيه	٨	البرجسيات	اسفلت	جنوب	٢٨	ام سدره	الشماسيه

* رموز الخدمات : ك : كهرباء ل : خدمة بلدية ب : خدمة بريد ج.ش : جنوب شرق ج.غ : جنوب غرب
رموز الاتجاهات : ش.ش : شمال شرق ش.غ : شمال غرب ج.ش : جنوب شرق ج.غ : جنوب غرب

**بيانات تجميعية
عن
الخدمات
بمنطقة القصيم**

نوع التعليم : ابتدائي ذكور (حكومي)

متوسط الطلاب لكل معلم	متوسط كثافة الطلاب	عدد					اسم الإمارة أو المحافظة	مسلسل
		المعلمين	الفصول	الطلاب	المدارس	المدن والقرى		
١١,٨	١٨,٧	٢٢٦٨	١٤٤٠	٢٦٨٦٧	١٥١	٧٦	بريد	١
١٠,٨	١٨,٨	٦١٦	٣٥٤	٦٦٥٢	٣٧	٩	عنيزة	٢
٩,٦	١٤,٥	٧١٢	٤٦٨	٦٨٠٤	٥٧	٣٩	الرس	٣
٩,١	١٤,٢	٢٠١	١٢٩	١٨٣٠	١٩	١٣	المنب	٤
١١,٣	١٧,١	٢١٩	١٤٥	٢٤٧٣	١٧	١٢	البكيرية	٥
٩	١٥,٥	٢٠٣	١١٨	١٨٢٩	١٤	٦	البدائع	٦
١١,١	١٦,٨	١٢٨	٨٤	١٤١٥	١٢	١١	الأسياح	٧
٩,٤	١٢	٣٣٢	٢٦٠	٣١١٤	٤١	٤٠	النبهانية	٨
١٠,٣	١٥	١٢٢	٨٤	١٢٥٦	١٢	١١	عيون الجواء	٩
١٠,٢	١٤,٣	٢٠٥	١٤٦	٢٠٩٥	٢٢	١٩	رياض الخبراء	١٠
٧,٩	١١,٣	٤٧	٣٣	٣٧٢	٦	٥	الشماسية	١١
١٠,٨	١٦,٨	٥٠٥٣	٣٢٦١	٥٤٧٠٧	٣٨٨	٢٤١	الاجمالي	

نوع التعليم : متوسط ذكور (حكومي)

متوسط الطلاب لكل معلم	متوسط كثافة الطلاب	عدد					اسم الإمارة أو المحافظة	مسلسل
		المعلمين	الفصول	الطلاب	المدارس	المدن والقرى		
١٠,٩	٢٣	١٠٥٧	٥٠١	١١٥١٣	٧١	٣٩	بريد	١
١٠,٦	٢٤,٥	٢٨٣	١٢٣	٣٠٠٩	١٦	٤	عنيزة	٢
١١,٢	٢٤,٧	٢٤٤	١١١	٢٧٤٣	١٦	١٢	الرس	٣
٩,٤	١٩,٩	٩٥	٤٥	٨٩٤	١١	٩	المنب	٤
١١,٢	٢٢,٧	٩٥	٤٧	١٠٦٨	٨	٧	البكيرية	٥
٧,٥	١٨	١٠٨	٤٥	٨١٠	٨	٣	البدائع	٦
٨,٧	٢٠,٤	٨٠	٣٤	٦٩٣	٨	٨	الأسياح	٧
٦,٤	١٦,١	١٨٤	٧٣	١١٧٣	١٧	١٧	النبهانية	٨
٩,٥	١٩,٦	٦٠	٢٩	٥٦٧	٦	٦	عيون الجواء	٩
٩,٩	٢١,٩	١٠٢	٤٦	١٠٠٨	١٠	١٠	رياض الخبراء	١٠
٧,٩	١٧,٤	٢٢	١٠	١٧٤	٣	٣	الشماسية	١١
١٠,٢	٢٢,٢	٢٣٣٠	١٠٦٤	٢٣٦٥٢	١٧٤	١١٨	الاجمالي	

نوع التعليم : ثانوي ذكور (حكومي)

متوسط الطلاب لكل معلم	متوسط كثافة الطلاب	عدد					اسم الإمارة أو المحافظة	مسلسل
		المعلمين	الفصول	الطلاب	المدارس	المدن والقرى		
١١,١	٢٤,٢	٦٥٢	٣٠٠	٧٢٥٧	٣٤	٢١	بريد	١
١١	٢٦,٢	١٣٨	٥٨	١٥١٩	٧	٢	عنيزة	٢
١٥,٤	٢٨	٨٩	٤٩	١٣٧٤	٧	٦	الرس	٣
٨,٦	٢٣,٣	٧٦	٢٨	٦٥٣	٥	٥	المنجب	٤
١٢,٣	٢٦,٦	٥٤	٢٥	٦٦٥	٣	٣	البكيرية	٥
٨,٧	٢٣,٢	٥٩	٢٢	٥١١	٣	٢	البدائع	٦
١٦	٢٤	٢٧	١٨	٤٣٢	٣	٣	الأسياح	٧
١٥,١	٢٠,٢	٣٦	٢٧	٥٤٥	٧	٧	النبهانية	٨
١١,٤	٢٣,٦	٣٣	١٦	٣٧٧	٣	٣	عيون الجواء	٩
١٢,٩	٢٣,٥	٤٢	٢٣	٥٤٠	٤	٤	رياض الخبراء	١٠
٨,٣	٢٢,٤	١٩	٧	١٥٧	١	١	الشماسية	١١
١١,٥	٢٤,٥	١٢٢٥	٥٧٣	١٤٠٣٠	٧٧	٥٧	الاجمالي	

نوع التعليم : اخرى ذكور (حكومي)

متوسط الطلاب لكل معلم	متوسط كثافة الطلاب	عدد					اسم الإمارة أو المحافظة	مسلسل
		المعلمين	الفصول	الطلاب	المدارس	المدن والقرى		
١٠,٨	٢٠,٣	٧٣٢	٣٩٠	٧٩٣١	٦١	٢٣	بريد	١
٨,٣	٢٢,١	٢٧٥	١٠٣	٢٢٧٧	١٦	١	عنيزة	٢
١٠,٥	٢٢,٨	٢٨٣	١٣٠	٢٩٦٢	٢٠	٩	الرس	٣
٢٠,٧	٢١,٥	٢٦	٢٥	٥٣٨	٩	٤	المنجب	٤
١٦,١	١٨,٧	٥١	٤٤	٨٢٢	١١	٥	البكيرية	٥
١١,٥	١٧,٢	٤٢	٢٨	٤٨٢	٨	٢	البدائع	٦
.	٦,٧	.	٦	٤٠	٢	٢	الأسياح	٧
٧٩,٥	٥,٥	٢	٢٩	١٥٩	١٢	١٢	النبهانية	٨
.	٥,٤	.	١١	٥٩	٤	٤	عيون الجواء	٩
١١,٢	١١,٦	٢٨	٢٧	٣١٤	١٠	٧	رياض الخبراء	١٠
١٠,٥	١٨,٧	٢٥	١٤	٢٦٢	٤	٢	الشماسية	١١
١٠,٨	١٩,٦	١٤٦٤	٨٠٧	١٥٨٤٦	١٥٧	٧١	الاجمالي	

نوع التعليم: ابتدائي اناث (حكومي)

متوسط الطالبات لكل معلمة	متوسط كثافة الطالبات	عدد					اسم الإمارة أو المحافظة	مسلسل
		المعلمات	الفصول	الطالبات	المدارس	المدن والقرى		
١١,٣	١٦,٧	٢١٠٣	١٤١٨	٢٣٧٠٦	١٨٤	٨٥	بريد	١
٩,٥	١٧,٥	٦٤٥	٣٥١	٦١٤٥	٤٢	٩	عنيزه	٢
٧,٢	١٤,٣	٨٢٩	٤١٩	٥٩٨٤	٦٦	٤٠	المرس	٣
٦,٥	١٠,٧	٢٤٧	١٥٠	١٦٠٦	٢٦	١٧	المنزب	٤
٩,٥	١٥,٦	٢٢٤	١٣٧	٢١٣٢	١٩	١١	البكيريه	٥
١٠,٥	١٦,٩	١٦٢	١٠١	١٧٠٣	١٤	٥	البدائع	٦
٩,٤	١٥,١	١٢٨	٨٠	١٢٠٦	١٢	١١	الأسياح	٧
٦,٦	٩,٤	٣٣٦	٢٣٦	٢٢١٨	٤٣	٤٢	النبهانيه	٨
٨,٤	١٢,٧	١٢٣	٨١	١٠٢٩	١٤	١٣	عيون الجواء	٩
٨,٥	١٠,٨	١٩٠	١٤٩	١٦١٣	٢٤	١٩	رياض الخبراء	١٠
٧,٩	١١,٢	٤٤	٣١	٣٤٦	٦	٥	الشماسيه	١١
٩,٥	١٥,١	٥٠٣١	٣١٥٣	٤٧٦٨٨	٤٥٠	٢٥٧	الاجمالي	

نوع التعليم: متوسط اناث (حكومي)

متوسط الطالبات لكل معلمة	متوسط كثافة الطالبات	عدد					اسم الإمارة أو المحافظة	مسلسل
		المعلمات	الفصول	الطالبات	المدارس	المدن والقرى		
١١,٢	٢٤,٨	٩٨٩	٤٤٦	١١٠٦٣	٨٧	٤٨	بريد	١
١٠,٧	٢٥,٦	٢٨٥	١١٩	٣٠٥٠	١٧	٥	عنيزه	٢
١٣,٨	٢٥,٤	١٩٢	١٠٤	٢٦٤٥	٢٢	١٢	المرس	٣
٦,٥	١٧,٨	١٢٥	٤٦	٨١٨	١٣	١٠	المنزب	٤
١١,٢	٢١,٣	٨٨	٤٦	٩٨٢	٩	٧	البكيريه	٥
٩,٦	١٩,٣	٩٥	٤٧	٩٠٨	١٠	٤	البدائع	٦
٩,٤	١٩,٣	٦٢	٣٠	٥٨٠	٩	٩	الأسياح	٧
٧,٣	١٢,٨	١١٣	٦٤	٨٢٠	٢٢	٢٢	النبهانيه	٨
٦,٦	١٨,٧	٧٤	٢٦	٤٨٥	٨	٨	عيون الجواء	٩
٨,٥	١٦,٤	٨٧	٤٥	٧٤٠	١٤	١٣	رياض الخبراء	١٠
٨,٥	٢١,٣	٢٥	١٠	٢١٣	٣	٣	الشماسيه	١١
١٠,٤	٢٢,٧	٢١٣٥	٩٨٣	٢٢٣٠٤	٢١٤	١٤١	الاجمالي	

نوع التعليم : ثانوي اناث (حكومي)

متوسط الطالبات لكل معلمة	متوسط كثافة الطالبات	عدد					اسم الإمارة أو المحافظة	مسلسل
		المعلمات	الفصول	الطالبات	المدارس	المدن والقرى		
١٠,٩	٢٤,٤	٧٥٧	٣٣٨	٨٢٥٧	٥٦	٣٥	بريد	١
١٢,٦	٢٧,١	١٧٧	٨٢	٢٢٢٢	٨	٢	عنيزة	٢
١٥,٥	٢٧,٩	١٢١	٦٧	١٨٧٠	١١	٧	الرس	٣
٦,٩	١٦,٩	١٠٦	٤٣	٧٢٧	١٠	٨	المنجب	٤
١٠	١٨,١	٧٦	٤٢	٧٦٠	٧	٦	البكيرية	٥
١٠,٦	٢١,٨	٦٨	٣٣	٧١٩	٥	٣	البدائع	٦
٨,٢	١٤	٥٣	٣١	٤٣٣	٧	٧	الأسياح	٧
٩	١٦	٥٥	٣١	٤٩٥	٩	٩	النبهانية	٨
٩,٤	١٨,٨	٣٤	١٧	٣٢٠	٤	٤	عيون الجواء	٩
١٠,٩	١٦,١	٥٢	٣٥	٥٦٥	١٠	٩	رياض الخبراء	١٠
٦,٤	١٢,٧	٢٢	١١	١٤٠	٣	٣	الشماسية	١١
١٠,٩	٢٢,٦	١٥٢١	٧٣٠	١٦٥٠٨	١٣٠	٩٣	الاجمالي	

نوع التعليم : اخرى اناث (حكومي)

متوسط الطالبات لكل معلمة	متوسط كثافة الطالبات	عدد					اسم الإمارة أو المحافظة	مسلسل
		المعلمات	الفصول	الطالبات	المدارس	المدن والقرى		
١٠,٦	١٤,١	٧٥٩	٥٦٩	٨٠٤٨	١٤٢	٤٨	بريد	١
١٩,٦	٣٥,٨	٣١١	١٧٠	٦٠٨٣	٣٤	٣	عنيزة	٢
١٠,٧	٢٠,٩	٣٢٨	١٦٨	٣٥١٦	٤٣	١٠	الرس	٣
٧,١	١٠,١	٩٦	٦٧	٦٨٠	٢٠	٨	المنجب	٤
١٣,٣	١٨	١٣٩	١٠٣	١٨٥٢	٢٦	٩	البكيرية	٥
٩,٢	١٢,٥	٦٠	٤٤	٥٥٢	١١	٤	البدائع	٦
٥,١	٥,٥	٣٨	٣٥	١٩٣	١٢	١٠	الأسياح	٧
٦,٧	٥,٨	٣٥	٤١	٢٣٦	١٧	١٥	النبهانية	٨
٦,٩	٨,٢	٤٤	٣٧	٣٠٤	١٢	٨	عيون الجواء	٩
٧,٤	١١	٧٨	٥٢	٥٧٤	١٤	٦	رياض الخبراء	١٠
٦,٧	٨,٩	٢٠	١٥	١٣٤	٥	٣	الشماسية	١١
١١,٦	١٧,٠	١٩٠٨	١٣٠١	٢٢١٧٢	٣٣٦	١٢٤	الاجمالي	

نوع التعليم : ابتدائي ذكور (اهلي)

متوسط الطلاب لكل معلم	متوسط كثافة الطلاب	عدد					اسم الإمارة أو المحافظة	مسلسل
		المعلمين	الفصول	الطلاب	المدارس	المدن والقرى		
٧,٩	١٤,٤	٧٥	٤١	٥٩١	٥	١	بريده	١
٣,٥	٧,٥	٣٠	١٤	١٠٥	٢	١	عنيزه	٢
٥,٣	١٢,٦	٢٦	١١	١٣٩	١	١	الرس	٣
٦,٤	١٢,٧	١٣١	٦٦	٨٣٥	٨	٣	الاجمالي	

نوع التعليم : متوسط ذكور (اهلي)

متوسط الطلاب لكل معلم	متوسط كثافة الطلاب	عدد					اسم الإمارة أو المحافظة	مسلسل
		المعلمين	الفصول	الطلاب	المدارس	المدن والقرى		
٥,٦	١٦,٤	٥٠	١٧	٢٧٩	٥	١	بريده	١
٣,٢	١١,٧	٢٢	٦	٧٠	٢	١	عنيزه	٢
٤,٦	١٥,٣	١٠	٣	٤٦	١	١	الرس	٣
٤,٨	١٥,٢	٨٢	٢٦	٣٩٥	٨	٣	الاجمالي	

نوع التعليم : ثانوي ذكور (اهلي)

متوسط الطلاب لكل معلم	متوسط كثافة الطلاب	عدد					اسم الإمارة أو المحافظة	مسلسل
		المعلمين	الفصول	الطلاب	المدارس	المدن والقرى		
١٢,١	٢٤	١١٩	٦٠	١٤٤٢	٥	١	بريده	١
١٤	١٨,١	١٨	١٤	٢٥٤	٢	١	عنيزه	٢
٧	١٧,٥	١٥	٦	١٠٥	١	١	الرس	٣
١١,٨	٢٢,٥	١٥٢	٨٠	١٨٠١	٨	٣	الاجمالي	

نوع التعليم : اخرى ذكور (اهلي)

متوسط الطلاب لكل معلم	متوسط كثافة الطلاب	عدد					اسم الإمارة أو المحافظة	مسلسل
		المعلمين	الفصول	الطلاب	المدارس	المدن والقرى		
٠	٣٤,٤	٠	٦٨	٢٣٤٠	٨	١	بريده	١
٠	٢٤,٢	٠	٦	١٤٥	٢	١	عنيزه	٢
٠	١٥,٦	٠	٧	١٠٩	٢	١	الرس	٣
٠	٣٢,٠	٠	٨١	٢٥٩٤	١٢	٣	الاجمالي	

نوع التعليم: ابتدائي اناث (اهلي)

متوسط الطالبات لكل معلمة	متوسط كثافة الطالبات	عدد					اسم الإمارة أو المحافظة	مسلسل
		المعلمات	الفصول	الطالبات	المدارس	المدن والقرى		
٩,٨	١٦,٧	٤١	٢٤	٤٠٠	٣	١	بريدة	١
٣,٥	٨,٨	٣٠	١٢	١٠٦	٢	١	عنيزة	٢
٤,٩	٨,٨	١٨	١٠	٨٨	٢	١	الرس	٣
٦,٧	١٢,٩	٨٩	٤٦	٥٩٤	٧	٣	الاجمالي	

نوع التعليم: متوسط اناث (اهلي)

متوسط الطالبات لكل معلمة	متوسط كثافة الطالبات	عدد					اسم الإمارة أو المحافظة	مسلسل
		المعلمات	الفصول	الطالبات	المدارس	المدن والقرى		
١٥,٢	١٨,٦	١١	٩	١٦٧	٣	١	بريدة	١
٥,٥	٥,٥	٤	٤	٢٢	٢	١	عنيزة	٢
١٢,٦	١٤,٥	١٥	١٣	١٨٩	٥	٢	الاجمالي	

نوع التعليم: ثانوي اناث (اهلي)

متوسط الطالبات لكل معلمة	متوسط كثافة الطالبات	عدد					اسم الإمارة أو المحافظة	مسلسل
		المعلمات	الفصول	الطالبات	المدارس	المدن والقرى		
٢٨,٤	٢٩,٣	٣٣	٣٢	٩٣٧	٣	١	بريدة	١
١٤,٨	١٧,٨	٦	٥	٨٩	١	١	عنيزة	٢
٢٦,٣	٢٧,٧	٣٩	٣٧	١٠٢٦	٤	٢	الاجمالي	

نوع التعليم: اخرى اناث (اهلي)

متوسط الطالبات لكل معلمة	متوسط كثافة الطالبات	عدد					اسم الإمارة أو المحافظة	مسلسل
		المعلمات	الفصول	الطالبات	المدارس	المدن والقرى		
١٥,١	٢٠	٣٣	٢٥	٤٩٩	٥	٢	بريدة	١
١٠,٩	١٣,٤	١٦	١٣	١٧٤	٢	١	عنيزة	٢
٢٢	٢٢	١٣	١٣	٢٨٦	٢	١	الرس	٣
١٥,٥	١٨,٨	٦٢	٥١	٩٥٩	٩	٤	الاجمالي	

التعليم العالي

متوسط الطالبات لكل معلمة	متوسط كثافة الطالبات	عدد			اسم الجامعة	مسلسل
		هيئة التدريس	الطلاب/الطالبات	القاعات		
٣٣٧	١٢٨٤٣	١٥٩	٢	جامعة الإمام محمد بن سعود الإسلامية	١	
١٨٢	٣٥١٢	١٢٤	٤	جامعة الملك سعود	٢	

الخدمات الصحية (الحكومية)

عدد								اسم الإمارة أو المحافظة	مسلسل
الإطباء في المستشفيات	الأسرة في المستشفيات	محطات الماريا	المحاجر الصحية	مكافحة نواقل المرض	الإسعافات	مراكز الرعاية	المستشفيات		
٤٧٧	١٠٣٩	-	-	-	٥	٥٢	٨	بريد	١
١٢٠	٣٨٥	-	-	-	١	١٤	٢	عنيزة	٢
٩١	٢٣٠	-	-	-	١	١٧	٢	الرس	٣
٥٢	١٥٤	-	-	-	١	٨	١	المنزب	٤
٥٧	١٣٥	-	-	-	١	٧	١	البكيرية	٥
٢٥	٤٦	-	-	-	-	٤	١	البدائع	٦
-	-	-	-	-	١	٨	-	الأسياح	٧
-	-	-	-	-	١	١٣	-	النهانية	٨
٢١	٣٢	-	-	-	-	٥	١	عيون الجواء	٩
١٥	٧٥	-	-	-	-	٨	١	رياض الخبراء	١٠
-	-	-	-	-	١	٣	-	الشماسية	١١
٨٥٨	٢٠٩٦	-	-	-	١٢	١٣٩	١٧	الجملة	

الخدمات الصحية (الأهلية)

عدد				اسم الإمارة أو المحافظة	مسلسل
المستوصفات	الإطباء	الأسرة	المستشفيات		
١٧	٩	٢٠	١	بريد	١
٧	-	-	-	عنيزة	٢
٦	١٥	٥٦	١	الرس	٣
٣	-	-	-	المنزب	٤
٢	-	-	-	البكيرية	٥
٢	-	-	-	البدائع	٦
-	-	-	-	الأسياح	٧
-	-	-	-	النهانية	٨
-	-	-	-	عيون الجواء	٩
-	-	-	-	رياض الخبراء	١٠
-	-	-	-	الشماسية	١١
٣٧	٢٤	٧٦	٢	الجملة	

الخدمات الزراعية

مديرية زراعية	عدد المدن والقرى التي بها		اسم الإمارة أو المحافظة	مسلسل
	بنك زراعي	فرع زراعي		
١	٤	٢	بربيده	١
١	-	١	عنيزة	٢
-	١	١	الرس	٣
-	١	١	المنزب	٤
-	١	١	البكيرية	٥
-	١	-	البدائع	٦
-	١	-	الأسياح	٧
-	١	-	النبهانية	٨
-	١	١	عيون الجواء	٩
-	١	-	رياض الخبراء	١٠
-	١	-	الشماسية	١١
٢	١٣	٧	الجملة	

الخدمات الإجتماعية

مركز تنمية	عدد المدن والقرى التي بها						اوقاف	احوال مدنية	اسم الإمارة أو المحافظة	مسلسل
	ضمان إجتماعي	مجمع قروي	محكمة	كتابة عدل	مركز هيئة	مكتب عمل				
١	١	٤	١١	٢	١٤	١	٢	١	بربيده	١
١	١	-	١	١	١	١	١	١	عنيزة	٢
-	١	٢	٣	١	٣	١	٢	١	الرس	٣
-	-	-	١	١	١	-	١	١	المنزب	٤
-	١	-	١	١	٢	-	١	١	البكيرية	٥
-	-	-	١	١	١	-	١	-	البدائع	٦
-	-	-	١	١	١	-	١	-	الأسياح	٧
-	-	١	٢	-	٢	-	-	-	النبهانية	٨
-	-	-	١	١	١	-	١	-	عيون الجواء	٩
-	-	-	١	١	١	-	١	-	رياض الخبراء	١٠
-	-	١	١	-	١	-	١	-	الشماسية	١١
٢	٤	٨	٢٤	١٠	٢٨	٣	١٢	٥	الجملة	

الخدمات الإدارية

عدد المدن والقرى التي بها										اسم الإمارة أو المحافظة	مسلسل
مندوبية تعليم بنات	إدارة تعليم بنات	إدارة تعليم بنين	خدمة بلدية	بلدية	شرطة	مركز إداري	مرور	جوازات	دفاع مدني		
٤	١	١	١٠٠	٢	١٦	٤٤	٢	٢	٥	بريد	١
-	١	١	٩	١	١	٦	١	١	١	عنيزه	٢
١	١	١	٦٠	١	٥	٢٠	١	١	١	المرس	٣
-	١	-	٢١	١	٢	٨	١	١	١	المذنب	٤
-	١	-	١١	١	٢	١١	١	١	١	البكيرييه	٥
١	-	-	٤	١	١	٤	١	-	١	البدائع	٦
١	-	-	١٤	١	٢	١٠	١	-	٢	الأسياح	٧
١	-	-	٥٤	-	٤	٣٥	-	-	١	النبهانيه	٨
١	-	-	١٠	١	١	٨	١	-	١	عيون الجواء	٩
١	-	-	٢٣	١	٣	١٦	١	-	١	رياض الخبراء	١٠
١	-	-	٧	-	١	٣	-	-	١	الشماسيه	١١
١١	٥	٣	٣١٣	١٠	٣٨	١٦٥	١٠	٦	١٦	الجملة	

الخدمات العامة

عدد المدن والقرى التي بها												اسم الإمارة أو المحافظة	مسلسل	
مكتبة عامة	وكالة سفر وسياحة	خدمات مصرفية	بث تلفزيوني	تلكس	مكتب برق	خدمة بريد	مكتب بريد	هاتف حكومي وكبيته	هاتف دوائر حكومية	هاتف	كهرباء عامه			مياه عامه
١	٣	١١	١١٧	٤	٤	٧٩	١٨	١	٨	٤٩	١٣١	٤٩	بريد	١
١	١	١	١٠	١	١	٩	١	-	١	٧	١٠	٨	عنيزه	٢
١	١	٣	٣١	١	٢	٤٦	٤	-	-	٤٣	٧٦	٥	المرس	٣
١	-	١	٢١	-	١	١٥	١	-	٤	٤	٢٢	١٠	المذنب	٤
١	١	٢	٩	١	١	١٠	٣	-	١	٤	١٧	٧	البكيرييه	٥
١	١	١	٧	١	١	٦	١	-	١	٣	٧	١	البدائع	٦
-	١	١	١٥	١	١	١٣	٢	-	١	١٣	١٥	١١	الأسياح	٧
-	-	٢	٧٧	-	-	٤٨	٤	-	٩	١٢	٨٦	٦	النبهانيه	٨
-	١	٢	٧	-	-	١٠	١	-	٢	٥	١٤	٧	عيون الجواء	٩
-	١	١	٢٣	١	١	١٩	٢	-	٤	٦	٢٤	٣	رياض الخبراء	١٠
-	-	١	٨	-	-	٦	٢	-	-	٣	٨	١	الشماسيه	١١
٦	١٠	٢٦	٣٢٥	١٠	١٢	٢٦١	٣٩	١	٣١	١٤٩	٤١٠	١٠٨	الجملة	

