

Автономная Карельская Социалистическая Советская Республика

Karjalan Autonominen Sosialistinen Neuvosto-Tasavalta

312
с 726

47-20

726


СПИСОК НАСЕЛЕННЫХ МЕСТ

(По материалам переписи населения 1933 г.)



ASUTTUJEN PAIKKOJEN LUETTELO

(Vuoden 1933 väenlaskun aineiston mukaan)



Издание УНХУ АКССР — Julkaisija KASNT:n KTLN
„Союзоргучет“

ПЕТРОЗАВОДСК — PETROSKOI
1935

„Sojusorgutshet“

Учб. № 15



NLRK

8029 1233

2456 ✓

Отдел национальной
и зарубежной
литературы

2000

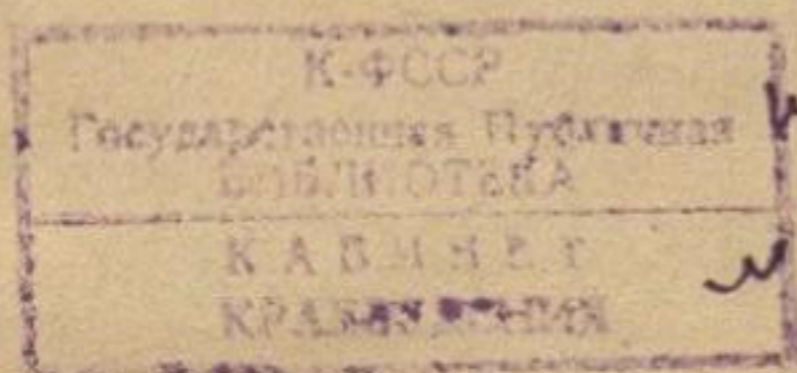
312
С 726

Автономная Карельская Социалистическая Советская Республика

Karjalan Autonominen Sosialistinen Neuvosto-Tasavalta

СПИСОК НАСЕЛЕННЫХ МЕСТ


(По материалам переписи населения 1933 г.)



2456

ASUTTUJEN PAIKKOJEN LUETTELO

(Vuoden 1933 väenlaskun aineiston mukaan)



Издание УНХУ АКССР — Julkaisija KASNT:n KTLI

„Союзоргучет“


„Sojusorgutshet“

ПЕТРОЗАВОДСК — PETROSKOI

1935

www.karelia.ru

Handwritten markings, possibly initials or a signature, in the center of the page.



Предисловие — Alkulause

«Список населенных мест» Карельской губернии последнего издания (1928 г.) был составлен по материалам переписи населения 1926 года.

В нем отражено административное деление АКСР на 26 районов и 172 сельских участка. Это деление уже с 1930 года подверглось существенным изменениям: вместо 6 районов установлено 19 и проведено укрупнение сельских советов. В начале 1932 года Ругозерский и Ребольский районы слиты в один — Ругозерский. Такое административное деление застала перепись населения 1933 года, по материалам которой и составлен настоящий «Список населенных мест».

Населенные пункты в нем расположены по административному делению АКСР на 1 января 1934 г. Все происшедшие после этого изменения оговорены в приложенном к списку перечне. Не нашли отражения в списке только те перемещения населенных пунктов, которые произошли в зоне затопления Балтийско-Беломорского канала (в Медвежьегорском и Сорокском районах).

В 1933 году населенные пункты регистрировались на иных, чем в 1926 году, основаниях: в 1926 году основной установкой была фиксация всех названий (включая местные и присвоенные отдельным частям селений), в 1933 году населенный пункт регистрировался только под названием общепотребительным.

В то же время, если в 1926 году за единицу учета населенных пунктов считалось селение, хотя бы и объединенное с другими одним общим названием, но имеющее наряду с ним свое самостоятельное название, в 1933 году населенный пункт регистрировался опять таки в общепринятом (местном) понимании.

В списке по переписи 1933 года все населенные пункты увязаны нумерацией с пунктами по переписи 1926 года. Отсутствие номера по переписи 1926 года означает, что

Карялан АСНТ:n "Asuttujen paikkojen luettelon" edellinen painos (v. 1928) oli laadittu vuoden 1926 väenlaskun aineiston perusteella. Siinä KASNT:n hallinnollinen jako käsitti 26 piiriä ja 172 kyläneuvostoa. Tämä jako jo vuodesta 1930 alkaen joutui huomattavien muutosten alaiseksi: 26 piirin sijasta muodostettiin 19 piiriä ja kyläneuvostoja jaettiin pienemmiksi. Vuonna 1932 Rukajärven ja Repolan piirit yhdistettiin yhdeksi — Rukajärven piiriksi. Tällaisen hallinnollisen jaon tapasi vuoden 1933 väenlasku, jonka aineiston perusteella tämä "Asuttujen paikkojen luettelo" on laadittu.

Asutukset siinä ovat esitetyt tammiukuun 1 p. 1934 vallinnutta KASNT:n hallinnollista jakoa vastaavasti. Kaikkien jälkeen tapahtuneet muutokset ovat mainitut luetteloon liittyvässä lisäluettelossa. Luettelossa ei ole saanut heijastusta Vienan-Itämeren kanavalla veden alle joutuneiden asutusten siirrot (Karhumäen ja Sorokan piireissä).

Vuonna 1933 asutukset rekisteröitiin toisilla perusteilla kuin v. 1926: viimeksi mainittuna vuonna perustarkoituksena oli kaikkien nimitysten (myös paikallisten, asutusten eri osille annettujen nimitysten) luetteloon merkitseminen, kun taas v. 1933 asutus rekisteröitiin ainoastaan yleisesti käytetyllä nimellä. Kun vuonna 1926 asutus rekisteröitiin ainoastaan 1926 asutusten yksikkönä pidettiin kylää, vaikkapa se kuului yhteen toisen kanssa ja sillä sen kanssa oli yhteinen nimi, mutta sen ohella myös oma itsenäinen nimi, niin v. 1933 asutus rekisteröitiin vain yleisesti käytetyllä (paikallisella) nimellä.

Vuoden 1933 väenlaskun mukaisessa luettelossa kaikki asutukset ovat yhdistetyt vuoden 1926 väenlaskussa annettuihin numeroihin. Ellei asutuksella ole

данный населенный пункт, как правило, обозначался после ее.

Работа над списком населенных мест выдвигает необходимость разрешения некоторых вопросов в области уточнения как административного районирования, так и названий:

1) В практике сельсоветской работы еще до сих пор не изжиты налоговые основы учета населения (сельхозналог). Поэтому сельсоветы имеют дело главным образом с сельско-хозяйственным населением. Учет населения несельскохозяйственного, в частности, например, железнодорожных пунктов, ими осваивается весьма слабо.

Для устранения этого недостатка учета населения необходимо пересмотреть распределение несельскохозяйственных населенных пунктов по сельским советам и закрепить каждый из них за определенным сельским советом.

2) Разнообразие названий одного и того же селения (местных, употребляемых только внутри селения и общеупотребительных) еще существует.

В целях закрепления за каждым селением одного названия, которое бы служило и официальным, необходимо установить единую регистрацию всех населенных пунктов.

vuoden 1926 väenlaskussa annettua numeroa, niin sellainen asutus tavallisesti on syntynyt tämän väenlaskun jälkeen. Asuttujen paikkojen luetteloa laatiessa on ilmennyt välttämättömäksi ratkaista muutamia kysymyksiä niin hallinnollisen jaon kuin nimien tarkistamisen alalla:

1. Kyläneuvostojen työssä yhä edelleen on käytännössä väestön luetteloiminen veroperusteilla (maatalousvero). Tämän vuoksi kyläneuvostot ovat pääasiassa yhteydessä maatalousväestön kanssa. Maataloutta harjoittamaton väestö, kuten esim. rautatien asutuksissa, on tullut hyvin heikosti huomioiduksi.

Tämän luetteloinnin puutteen poistamiseksi tulee tarkistaa "ei-maataloudellisten" asutusten jako kyläneuvostoittain ja kiinnittää jokainen tällainen asutus määrätylle kyläneuvostolle.

2. Yhä vielä on käytännössä useampia nimiä samalla asutuksella (paikallinen, ainoastaan kylässä käytetty, ja yleisesti käytety).

Yhden nimen, jota käytettäisiin virallitukselle on suoritettava kaikkien asutuksena, vakiinuttamiseksi jokaiselle asutuksen yhtenäinen rekisteröinti.

Административно-территориальные
изменения по Карельской АССР
с 1 января 1934 г.

1. По постановлению ВЦИК от 20 августа 1934 г.:

а) селения Чернорецкого сельского совета, Кандалакшского района (стр. 13-14, общ. пор. №№ 313-330) перечислены из Кандалакшского района в Лоухский район.

б) Селения Пильдозерского сельского совета, Лоухского района Вангозеро, Гагарская, Кумозеро-Верхнее, Кумозеро-Нижнее и Пильдозеро (общ. пор. №№ 390, 391, 393-395) перечислены из Лоухского района в Кемский район и из них образован Пильдозерский сельский совет.

Остальные селения этого сельского совета (общ. пор. №№ 388, 389, 392 и 396-406) включены в состав Боярского сельского совета, Лоухского района (стр. 15-16).

2. По постановлению ВЦИК от 20 ноября 1934 г. Ругозерский район (стр. 6-9) разделен на два района — **Ругозерский** — в составе сельских советов Лувозерского, Кимасозерского, Андроновогорского, Ругозерского и Ондозерского (стр. 6-8) и **Ребольский** в составе сельских советов — Емельяновского, Ребольского, Кимоварского, Туливарского и Лендерского (стр. 8-9).

3. По постановлению ЦИК СССР от 21 января 1935 г. Мурманская жел. дор. переименована в **Кировскую**. Поэтому все населенные пункты, имеющие в своем названии упоминание о Мурманской жел. дор. должны соответственно именоваться — **Кировской** жел. дор.

Карjalan ASNT:n hallinnollisessa alue-
jaossa tammik. 1 p. 1934 jälkeen
tapahtuneet muutokset.

1. Ylv. Tr.KK:n päätöksen mukaan elokuun 20 p:ltä 1934:

а) Kantalahden piirin Mustajoen kyläneuvoston kylät (siv. 13—14, No No 313—350) ovat siirretyt Kantalahden piiristä Louhen piiriin.

б) Louhen piirin Pilsjärven kyläneuvoston kylät: Venkijärvi, Kakara, Ylä-Kuusamojärvi, Ala-Kuusamojärvi ja Pilsjärvi (No No 390, 391, 393—395) ovat siirretyt Louhen piiristä Kemin piiriin ja niistä muodostettu Pilsjärven kyläneuvosto.

Muut tähän kyläneuvostoon kuuluneet kylät (No No 388, 389, 392 ja 396—406) ovat liitetyt Louhen piirin Bojarskin kyläneuvostoon (siv. 15—16).

2. Ylv. Tr.KK:n päätöksen mukaan marraskuun 20 p:ltä 1934 Rukajärven piiri (siv. 6—9) on jaettu kahdeksi piiriksi: **Rukajärven**, johon kuuluvat Luvajärven, Kiimasjärven, Ontrosenvaaran, Rukajärven ja Ontajärven kyläneuvostot (siv. 6—8), ja **Repolan**, johon kuuluvat Omelian, Repolan, Kiimavaaran, Tuulivaaran ja Lentieran kyläneuvostot (siv. 8—9).

3. SNTL:n Tr.KK:n päätöksen mukaan tammikuun 21 p:ltä 1935 **Muurmannin** rautatie on nimitetty **Kirovin** rautatieksi. Tämän vuoksi kaikki asutukset, joiden nimen yhteydessä mainitaan Muurmannin r.t. tulee vastaavasti nimittää Kirovin r.t. nimellä.

ОГЛАВЛЕНИЕ — SISÄLLYS

	Стран.		Sivu
Кестеньгский район	1	Kiestingin piiri	1
Рувозерский сельский совет	1	Ruvan kyläneuvosto	1
Зашейский > >	>	Niskan >>	>>
Олангский > >	>	Oulangan >>	>>
Софьянгский > >	>	Sohjanan >>	>>
Кушевандский > >	2	Suvannon >>	2
Елетозерский > >	>	Elettijärven >>	>>
Сенозерский > >	>	Heinäjärven >>	>>
Кестеньгский > >	>	Kiestingin >>	>>
Лохилакшский > >	3	Lohilahden >>	3
Варакский > >	>	Vaaran >>	>>
Корелакшский > >	>	Kuorilahden >>	>>
Ухтинский район	3	Uhtuan piiri	3
Тихтозерский сельский совет	3	Pistojärven kyläneuvosto	3
Войницкий > >	4	Vuonnisen >>	4
Вокнаволоцкий > >	>	Vuokkiniemen >>	>>
Понгалакшский > >	>	Ponkalahden >>	>>
Каменозерский > >	>	Kivijärven >>	>>
Костомушский > >	>	Kostamuksen >>	>>
Бондокский > >	5	Kontokin >>	5
Баб'егубский > >	>	Akonlahden >>	>>
Ювалакшский > >	>	Jyvälahden >>	>>
Ухтинский > >	>	Uhtuan >>	>>
Лусалмский > >	>	Luusalmen >>	>>
Юшвозерский > >	6	Jyskyjärven >>	6
Сопасалмский > >	>	Suopassalmen kyläneuvosto	>>
Курзиевский > >	>	Kuren >>	>>
Панозерский > >	>	Paanajärven >>	>>
Ругозерский район	6	Rukajärven piiri	6
Лувозерский сельский совет	6	Luvajärven kyläneuvosto	6
Кимасозерский > >	7	Kiimasjärven >>	7
Андроновогорский > >	>	Ontrosenvaaran >>	>>
Ругозерский > >	>	Rukajärven >>	>>
Ондозерский > >	8	Ontajärven >>	8
Емельяновский > >	>	Omelian >>	>>
Ребольский > >	>	Repolan >>	>>
Кимоварский > >	>	Kimovaaran >>	>>
Туливарский > >	9	Tuulivaaran >>	9
Лендерский > >	>	Lentieran >>	>>
Тунгудский район	9	Tunkuan piiri	9
Ушковский сельский совет	9	Uskelan kyläneuvosto	9
Кевятозерский > >	>	Kevätjärven >>	>>

	Стран.		Sivu
Лехтинский сельский совет	10	Lehon kyläneuvosto	10
Ноттоваракский » »	»	Nuottavaaran "	"
Березовский » »	11	Koivuniemen "	11
Тунгудский » »	»	Tunkuan "	"
Никоновосельск. » »	»	Niikkananvaaran kyläneuvosto	"
Кандалакшский район	12	Kantalahden piiri	12
Колвицкий сельский совет	12	Kolvitsan kyläneuvosto	12
Нивский поселковый совет	»	Nivan työläisasutusneuvosto	"
Кандалакшский поселковый совет	»	Kantalahden "	"
Кандалакшский сельский совет	»	Kantalahden kyläneuvosto	"
Княжегубский » »	»	Knäsön "	"
Конец-Ковдозерский » »	13	Koutajärvenpään "	13
Ковдский » »	»	Koudan "	"
Чернорецкий » »	»	Mustajoen "	"
Лоухский район	14	Louhen piiri	14
Керетский сельский совет	14	Kieretin kyläneuvosto	14
Чунинский » »	»	Tshupan "	"
Лоухский » »	15	Louhen "	15
Боярский » »	»	Bojarskin "	"
Пильдозерский » »	16	Pilsjärven "	16
Кемский район	16	Kemin piiri	16
Гридинский сельский совет	16	Gridinan kyläneuvosto	16
Калгалавшский » »	17	Kalkalahden "	17
Поньгамский » »	»	Ponjgoman "	"
Летнерецкий » »	»	Kesäjoen "	"
Шуерецкий » »	18	Shujeretskien "	18
Кемский городской совет	»	Kemin kaupunkineuvosto	"
Рабоче-островский поселковый совет ..	»	Rabotseostrovan asutusneuvosto ...	"
Подужемский сельский совет	»	Usmanan kyläneuvosto	"
Вокшозерский » »	»	Voksajärven "	"
Маслозерский » »	19	Voijärven "	19
Сорокский район	19	Sorokan piiri	19
Сорокский сельский совет	19	Sorokan kyläneuvosto	19
Сорокский поселковый совет	»	Sorokan asutusneuvosto	"
Шиженский сельский совет	»	Shizhnjan kyläneuvosto	"
Выгостровский » »	»	Vygostrovan "	"
Сухонаволоцкий » »	20	Suhonavolokan "	20
Виремский » »	»	Virman "	"
Сумский » »	»	Suman "	"
Болежемский » »	»	Kolezhman "	"
Нюхотский » »	»	Njuhtsan "	"
Ланинский » »	21	Laapinan "	21
Воренжский » »	»	Vorenzhin "	"
Парандовский » »	»	Parandovan "	"
Надвоицкий » »	»	Nadvoitsan "	"
Медвежегорский район	22	Karhumäen piiri	22
Сегежский сельский совет	22	Segeshan kyläneuvosto	22
Масельгский сельский совет	»	Maaselän "	"

Медвежегорский поселковый совет	23	Karhumäen asutusneuvosto	23	
Лумбушский сельский совет	>	Lumbushan kyläneuvosto	"	
Бойкиницкий > >	24	Koikinitsan "	24	
Выгозерский > >	>	Vygozeran "	"	
Вожмосалмский > >	>	Vozmosalmen "	"	
Морско-Масельгский > >	>	Morskaja-Maseljgan "	"	
Повенецкий > >	25	Poventsan "	25	
Даниловский > >	>	Danilovan "	"	
Челмужский > >	26	Tshelmushan "	26	
Кодозерский > >	>	Kodozeran "	"	
Римский > >	27	Rimskajan "	27	
Чебинский > >	>	Tsopiman "	"	
Покровский > >	28	Pokrovskajan "	28	
Мяндусельгский > >	>	Mäntyselän "	"	
Сегозерский район		28	Seesjärven piiri	28
Лазаревский сельский совет	28	Laasarevin kyläneuvosto	28	
Сяргозерский > >	29	Särkijärven "	29	
Селецкий > >	>	Sellin "	"	
Паданский > >	>	Paadenen "	"	
Карельско-Масельгский сельский совет	30	Karjalan Maaselän "	30	
Петровский район		30	Petrovskin piiri	30
Лубосалмский сельский совет	30	Lupasalmen kyläneuvosto	30	
Клюшиногорский > >	>	Klyyssinvaaran "	"	
Поросозерский > >	31	Porajärven "	31	
Линдозерский > >	>	Lintujärven "	"	
Совдозерский > >	>	Soutjärven "	"	
Юстозерский > >	32	Justjärven "	32	
Святнаволоцкий > >	>	Pyhäniemen "	"	
Бойкарский > >	>	Koivukarin "	"	
Пялозерский > >	>	Päläjärven "	"	
Мунозерский > >	33	Munjärven "	33	
Вохтозерский > >	>	Vuhtajärven "	"	
Кончезерский > >	34	Kenttijärven "	34	
Гомсельгский > >	>	Homselän "	"	
Пряжинский район		34	Prääsän piiri	34
Чалкосельгский сельский совет	34	Tsalkinselän kyläneuvosto	34	
Вешкельский > >	35	Veskeluksen "	35	
Мечельский > >	>	Metsän "	"	
Улялегский > >	36	Yläjoen "	36	
Бунгозерский > >	>	Kungojärven "	"	
Сямозерский > >	37	Säämäjärven "	37	
Лахтинский > >	>	Lahden "	"	
Салменицкий > >	>	Salmenniskan "	"	
Савиновский > >	>	Saavinovan "	"	
Сысойльский > >	38	Syssoilan "	38	
Саригорский > >	>	Saarimäen "	"	
Колатсельгский > >	>	Kolatselän "	"	
Палалахтинский > >	39	Palalahden "	39	
Нялмозерский > >	>	Nälmäjärven "	"	
Ведлозерский > >	40	Vieljärven "	40	
Щеккильский > >	>	Stekkin "	"	

Крошнозерский сельский совет.....	41	Vuohtijärven kyläneuvosto	41
Каскеснаволоцкий » »	»	Kaskenniemen "	"
Пряжинский » »	»	Terunkylän "	"
Святозерский » »	42	Pyhäjärven "	42
Важинопристанский » »	»	Simaniston "	"
Кашканский » »	43	Kaskanan "	43
 Олонецкий район	 43	 Aunuksen piiri	 43
Пульчельский сельский совет.....	»	Pultsoilan kyläneuvosto	43
Кинелахтинский » »	»	Kinelahden "	"
Большегорский » »	»	Suurmäen "	"
Кондушский » »	44	Rajakonnun "	44
Видлицкий » »	»	Viteleen "	"
Тулоский » »	45	Tuuloksen "	45
Тигверский » »	»	Tihverin "	"
Вагвозерский » »	46	Vahojärven "	46
Коткозерский » »	»	Kotkajärven "	"
Саримяжский » »	47	Saarimäen "	47
Улванский » »	»	Ulvanan "	"
Нурмольский » »	»	Nurmoilan "	"
Кукшегорский » »	48	Kuksmäen "	48
Туксинский » »	»	Tuuksan "	"
Ильинский » »	49	Alavoisen "	49
Рыпушкальский » »	50	Riipuskalan "	50
Олонецкий » »	»	Aunuksen "	"
Куйтежский » »	51	Kuittisen "	51
Михайловский » »	52	Mihailovan "	52
Мегрегский » »	»	Mekrekan "	"
Обжанский » »	53	Obshan "	53
 Кондопожский район	 53	 Kontupohjan piiri	 53
Кяппесельгский сельский совет	53	Käppäselän kyläneuvosto	53
Уницкий » »	54	Unitsan "	54
Тивдийский » »	»	Tivdijan "	"
Сележский » »	»	Selän "	"
Лижемский » »	»	Lisman "	"
Илемсельгский » »	55	Iemselän "	55
Кондопожский » »	»	Kontupohjan "	"
Кондопожский поселковый совет	56	Kontupohjan asutusneuvosto	56
Горский сельский совет	»	Gorkan kyläneuvosto	"
Новинский » »	»	Novinkan "	"
Кулмухский » »	»	Kulmuksan "	"
Сопохский » »	»	Suopohjan "	"
Вороновский » »	57	Voronovan "	57
Сунский » »	»	Sunun "	"
 Шелтозерский район	 57	 Soutjärven piiri	 57
Шокшинский сельский совет	57	Soksun kyläneuvosto	57
Шелтозерско-Бережной сельский совет	58	Rannanpuoleisen Soutjärven kyläneuvosto	58
Матвеево-Сельгский » » ..	»	Matvejanselän "	"
Горне-Шелтозерский » » ..	»	Mantereen puoleisen Soutjärven kyläneuvosto	"
Выборецкий » » ..	59	Kalajoen "	59

		Стран.		
Вехручейский сельский совет	59	Vehkaojan kyläneuvosto	59	
Каскесручейский » »	»	Kaskiojan »	»	
Заонежский район		60	Äänisentakainen piiri	60
Кажемский сельский совет	60	Kazhman kyläneuvosto	60	
Деригузовский » »	61	Derigusovan »	61	
Паяницкий » »	62	Pajanitsan »	62	
Фоймогубский » »	63	Foimoguban »	63	
Толвуйский » »	64	Tolvajan »	64	
Вырозерский » »	65	Vyrozeran »	65	
Бузарандский » »	66	Kuzarannan »	66	
Карасозерский » »	67	Karasozeran »	67	
Космозерский » »	»	Kosmozeran »	»	
Великонижский » »	»	Velikajanivan »	»	
Великогубский » »	68	Velikajaguban »	68	
Яндомозерский » »	69	Jandomozeran »	69	
Типиницкий » »	»	Tipinitsan »	»	
Бижский » »	70	Kizhan »	70	
Сенногубский » »	71	Sennoguban »	71	
Пудожский район		72	Puudosin piiri	72
Песчанский сельский совет	72	Pestshanojan kyläneuvosto	72	
Рындозерский » »	»	Ryndozeran »	»	
Перхнаволоцкий » »	»	Perhnavolokan »	»	
Авдеевский » »	73	Avdejevan »	73	
Шальский » »	»	Shalan »	»	
Семеновский » »	74	Semenovan »	74	
Каршевский » »	»	Karshevan »	»	
Нигижемский » »	75	Nigizhan »	75	
Гакутский » »	»	Gaguksan »	»	
Лобегский » »	76	Lobegan »	76	
Пильмасозерский » »	»	Pilmasozeran »	»	
Канзанаволоцкий » »	»	Kansanavolokan »	»	
Куганаволоцкий » »	»	Kuganavolokan »	»	
Чуяльский » »	77	Tshujalan »	77	
Водлинский » »	»	Vodlan »	»	
Салмозерский » »	»	Salmozeran »	»	
Корбозерский » »	78	Korbozeran »	78	
Пудожский » »	»	Puudosin »	»	
Коловский » »	79	Kolovan »	79	
Кривецкий » »	»	Krivtsan »	»	
Кубовский » »	80	Kubovan »	80	
Колодозерский » »	»	Kolodozeran »	»	
Отвозерский » »	81	Otovozeran »	81	
Прионежский район		81	Äänisenrannan piiri	81
Намоевский сельский совет	81	Namojevin kyläneuvosto	81	
Виданский » »	»	Viidanan »	»	
Матросский » »	82	Matruusin »	82	
Машезерский » »	»	Mashezeran »	»	
Шуйский » »	83	Suojun »	83	
Ялгубский » »	»	Jalguban »	»	
Заозерский » »	84	Järventakainen »	84	
Деревянский » »	»	Derevjannojen »	»	
Таржепольский » »	85	Tarzhepolin »	85	
Ладвинский » »	86	Ladvan »	86	

Петрозаводск	86	Petroskoi	86
Перечень селений, в которых зарегистрировано только временно пребывающее население	87	Luettelo asutuksista, joissa on rekisteröity ainoastaan väliaikaisesti asuva väestö	87
Бестенгский район	87	Kiestingin piiri	87
Рувозерский сельсовет	87	Ruvan kyläneuvosto	87
Зашейский	»	Niskan	»
Ухтинский район	87	Uhtuan piiri	87
Войницкий сельский совет	87	Vuonnisen kyläneuvosto	87
Кургиевский	»	Kuren	»
Ругозерский район	88	Rukajärven piiri	88
Ругозерский сельский совет	88	Rukajärven kyläneuvosto	88
Тунгудский район	88	Tunkuan piiri	88
Ушковский сельский совет	88	Uskelan kyläneuvosto	88
Кевятозерский	»	Kevätjärven	»
Лехтинский	»	Lehon	»
Тунгудский	»	Tunkuan	»
Лоухский район	88	Louhen piiri	88
Чупинский сельский совет	88	Tshupan kyläneuvosto	88
Лоухский	»	Louhen	»
Боярский	»	Bojarskajan	89
Пильдозерский	»	Pilsjärven	»
Кемский район	89	Kemin piiri	89
Вокшезерский сельский совет	89	Voksajärven kyläneuvosto	89
Маслозерский	»	Voijärven	»
Сорокский район	89	Sorokan piiri	89
Сумский сельский совет	89	Suman kyläneuvosto	89
Лапинский	»	Laapinan	»
Медвежегорский район	90	Karhumäen piiri	90
Лумбушский сельский совет	90	Lumbushan kyläneuvosto	90
Даниловский	»	Danilovan	»
Чебинский	»	Tsopinan	»
Сегозерский район	90	Seesjärven piiri	90
Селецкий сельский совет	90	Selkien kyläneuvosto	90
Паданский	»	Paadenen	»
Карельско-Масельгский сельский совет	»	Karjalan maaselän kyläneuvosto	»
Петровский район	90	Petrovskin piiri	90
Лубосалмский сельский совет	90	Lupasalmen kyläneuvosto	90
Линдозерский	91	Lintujärven	91
Клюшиногорский	»	Klyyssinvaaran	»
Юстозерский	»	Justjärven kyläneuvosto	»
Святнаволоцкий	»	Pyhäniemen	»

Бойкарский сельский совет	91	Koivukarin kyläneuvosto	91
Пяозерский » »	»	Päläjärven »	»
Мунозерский » »	»	Munjärven »	»
Вохтозерский » »	»	Vuohtjärven »	»
Гомсельгский » »	»	Homselän »	»
Пряжинский район	92	Prääsän piiri	92
Сямозерский сельский совет.....	92	Säämäjärven kyläneuvosto	92
Лахтинский » »	»	Lahden »	»
Саригорский » »	»	Saarimäen »	»
Нялмозерский » »	»	Nälmänjärven »	»
Пряжинский » »	»	Prääsän »	»
Олонецкий район	92	Aunuksen piiri	92
Пульчельский сельский совет.....	92	Pultsoilan kyläneuvosto	92
Кинелахтинский » »	»	Kinelahden »	»
Большегорский » »	93	Suurmäen »	93
Бондукшский » »	»	Rajakonnun »	»
Боткозерский » »	»	Kotkajärven »	»
Саримяжский » »	»	Saarimäen »	»
Нурмольский » »	»	Nurmoilan »	»
Куйтежский » »	»	Kuittisen »	»
Бондопожский район	94	Kontupohjan piiri	94
Новинский сельский совет	94	Novinskin kyläneuvosto	94
Заонежский район	94	Äänisentakainen piiri	94
Толвуйский сельский совет.....	94	Tolvujan kyläneuvosto	94
Типиницкий » »	»	Tipinitsan »	»
Пудожский район	94	Puudosin piiri	94
Рындозерский сельский совет.....	94	Ryndozeran kyläneuvosto	94
Перхнаволоцкий » »	»	Perhnavolotskin »	»
Гакугский » »	»	Gakugsan »	»
Канзанаволоцкий » »	»	Kansaniemen »	»
Чуяльский » »	95	Tshujalan	95
Водлинский » »	»	Vodlan »	»
Корбозерский » »	»	Korbozeran »	»
Пудожский » »	»	Puudosin »	»
Коловский » »	»	Kolovskin »	»
Кривецкий » »	»	Krivetskin »	»
Колодозерский » »	»	Kolodozeran »	»
Отвозерский » »	»	Otovozeran »	»
Прионежский район	96	Äänisenrannan piiri	96
Виданский сельский совет.....	96	Viidanан kyläneuvosto	96
Машезерский » »	»	Mashezeran »	»
Шуйский » »	»	Suojun »	»
Алфавитный указатель населенных мест.		Asuttujen paikkojen aakkosellinen	
I На русском языке	97	nimiluettelo	
Населенные пункты, обозначенные циф-		I Venäjän kielellä	97
рами	111		
II На финском языке	113	Suomen kielellä	113

№№ по пор. — Järj. №			Наименование населенного пункта Asutusten nimi	Населения Asukkaita			Из общего числа населения Koko väkiluvusta				
Общий Yhteinen	По сельсовету Kyläneuvost.	По списку переписи 1926 г. V. 1926 luette- lon muk.		Мужчин Miehiä	Женщин Naisia	Итого Yhteensä	Русских Venäläisiä	Карел Karjalaisia	Финнов Suomalaisia	Вепсов Vepsäläisiä	Прочих Muuta
1	2	3	4	5	6	7	8	9	10	11	12
1. Кестеньгский район, с. Кестеньга											
Kiestingin piiri, Kiestingin kylä											
<i>I. Рувозерский сельский совет, дер. Руван-ниска</i>											
<i>Ruvan kyläneuvosto, Ruvanniska</i>											
1	1	—	Намала (лес. п.) — Namala (m. työm.)	—	2	2	—	2	—	—	—
2	2	1—4	Руван-ниска, Рувозеро — Ruvanniska, Ruva	96	135	231	4	225	2	—	—
3	3	5	Тумча — Tumtsa	103	124	227	10	214	3	—	—
4	4	6	Укон-ниemi, Чипринга — Ukonniemi	8	21	29	—	29	—	—	—
5	5	7	Шоукело, Соколозеро — Soukelo	35	56	91	—	91	—	—	—
Итого по сельск. сов.											
Yhteensä kyläneuvostossa				242	338	580	14	561	5	—	—
<i>II. Зашейский сельский совет, дер. Зашеек</i>											
<i>Niskan kyläneuvosto, Niska</i>											
6	1	11—14	Зашеек, Ниска — Niska	50	79	129	—	129	—	—	—
7	2	9, 10	Кукас-ярви, Платона — Kukasjärvi	16	15	31	—	31	—	—	—
8	3	8	Кундозеро — Kuntikylä	95	117	212	20	188	2	—	2
9	4	15	Хирвиниemi — Hirvieniemi	33	46	79	—	79	—	—	—
Итого по сельск. сов.											
Yhteensä kyläneuvostossa				194	257	451	20	427	2	—	2
<i>III. Оланский сельский совет, дер. Оланга</i>											
<i>Oulangan kyläneuvosto, Oulanka</i>											
10	1	16	Вартиоламби, Варталамбина — Vartiolampi	27	54	81	—	81	—	—	—
11	2	17	Канкайнен, Боровская — Kankainen	53	55	108	—	108	—	—	—
12	3	18	Кормох, Корманка — Kormoho	8	9	17	—	17	—	—	—
13	4	19	Коштоваара — Kostovaara	21	33	54	—	54	—	—	—
14	5	20	Оланга — Oulanka	96	118	214	31	179	4	—	—
15	6	21	Таво, Таваньга — Taavo	26	30	56	—	56	—	—	—
Итого по сельск. сов.											
Yhteensä kyläneuvostossa				231	299	530	31	495	4	—	—
<i>IV. Софьянский сельский совет. *) дер. Софьяна</i>											
<i>Sonjanan kyläneuvosto, Sohjanansuu</i>											
16	1	24, 25	Кананайни, Тунгозеро — Kanainen	37	28	65	—	65	—	—	—
17	2	49	Кябель — Käräli	70	69	139	14	114	11	—	—
18	3	22	Лайдасалма — Laitasalmi	41	74	115	—	115	—	—	—
19	4	23	Пончи — Pontsi	19	15	34	—	34	—	—	—
20	5	—	Софьянский порог — Sohjanankoski	156	105	261	37	120	93	7	4
21	6	26, 27	Софьянга — Sohjanansuu	45	68	113	—	112	1	—	—
22	7	—	50 квартал (лес. п.) — 50 kortteli (m. työm.)	51	12	63	1	62	—	—	—

*) Лайдосалмский — Laitasalmen.

№№ по пор. — Järj. №			Наименование населенного пункта Asutusten nimi	Населения Asukkaita			Из общего числа населения Koko väkiluvusta				
Общий Yhteinen	По сельсовету Kyläneuvost.	По списку переписи 1926 г. V. 1926 luettelion muk.		Мужчин Miehiä	Женщин Naisia	Итого Yhteensä	Русских Venäläisiä	Карел Karjalaisia	Финнов Suomalaisia	Венсов Vepsäläisiä	Прочих Muuta
23	8	—	72 квартал (лес. п.) — 72 kortteli (m. tuöm.)	36	18	54	13	41	—	—	—
			Итого по сельск. сов. Yhteensä kyläneuvostossa	455	389	844	65	663	105	7	4
			<i>V. Кушевандский сельский совет, дер. Кушеванда Suvannon kyläneuvosto, Suvanto</i>								
24	1	63	Аккала — Akkala	26	28	54	—	54	—	—	—
25	2	64	Катошламба — Katoslampi	7	9	16	—	16	—	—	—
26	3	65	Киимас'ярви — Kiimasjärvi	36	44	80	3	77	—	—	—
27	4	66	Корпиозеро — Korpijärvi	9	19	28	—	28	—	—	—
28	5	67	Кутунен — Kutunen	11	16	27	—	27	—	—	—
29	6	68	Кушеванда, Суванто — Suvanto	58	82	140	—	134	6	—	—
30	7	70	Макариела — Makariela	7	13	20	—	20	—	—	—
31	8	71	Тухкала, Шайвозеро — Tuhkala	29	47	76	—	76	—	—	—
32	9	72	Ахонваара, (Тухкала) — Ahonvaara (Tuhkala)	7	13	20	—	20	—	—	—
			Итого по сельск. сов. Yhteensä kyläneuvostossa .	190	271	461	3	452	6	—	—
			<i>VI. Елетозерский сельский совет, д. Елетозеро Jelettijärven kyläneuvosto, Jelettijärvi</i>								
33	1	28—32	Елетозеро — Jelettijärvi	108	137	245	—	243	1	—	1
34	2	33	Ламакаваара — Lamakkavaara	23	27	50	—	50	—	—	—
35	3	35	Окунева губа — Ahvenlahti	52	83	135	—	135	—	—	—
36	4	42	Шяркиниemi, Тикшозеро — Särginiemi	52	70	122	—	122	—	—	—
			Итого по сельск. сов. Yhteensä kyläneuvostossa	235	317	552	—	550	1	—	1
			<i>VII. Сенозерский сельский совет, д. Сенозеро Heinäjärven kyläneuvosto, Heinäjärvi</i>								
37	1	39—40	Лакки-озеро, Шапкозеро — Lakkijärvi	59	74	133	—	133	—	—	—
38	2	34	Лейпяниemi, Хлебнаволок — Leipäniemi	13	18	31	—	31	—	—	—
39	3	41	Остров, Притча остров — Suurisaari	14	12	26	—	26	—	—	—
40	4	37—38	Сенозеро — Heinäjärvi	76	111	187	2	178	—	—	7
			Итого по сельск. сов. Yhteensä kyläneuvostossa .	162	215	377	2	368	—	—	7
			<i>VIII. Кестеньгский сельский совет, д. Кестеньга Kiestingin kyläneuvosto, Kiestinki</i>								
41	1	44	Каурума (Кестеньга) — Kauruma (Kiestinki)	202	150	352	49	239	63	—	1
42	2	43, 45, 46	Кестеньга — Kiestinki	241	206	447	99	266	71	—	11
43	3	47, 48	Коккосалма — Kokkosalmi	81	106	187	—	183	4	—	—
44	4	—	Коккосалма—пролив — Kokkosalmi—	53	19	72	25	24	23	—	—
45	5	50	Лахти, Никольская губа — Lahti	64	70	134	—	134	—	—	—
			Итого по сельск. сов. Yhteensä kyläneuvostossa	641	551	1192	173	846	161	—	12

№№ по пор. — Järj. №			Наименование населенного пункта Asutusten nimi	Населения Asukkaita			Из общего числа населения Koko väkiluvusta				
Общий Yhteinen	По сельсовету Kyläneuvost.	По списку переписи 1926 г. V. 1926 luette- lon muk.		Мужчин Miehiä	Женщин Naisia	Итого Yhteensä	Русских Venäläisiä	Карел Karjalaisia	Финнов Suomalai- sia	Вепсов Vepsäläisiä	Прочих Muuta
1	2	3	4	5	6	7	8	9	10	11	12
IX. Лохилакшский сельский совет, *) д. Лохгуба Lohilahden kyläneuvosto *) Lohilahti											
46	1	51	Ваара — Lohivaara	42	69	111	—	107	4	—	—
47	2	52	Ламбаш-губа — Lamrahainen . .	22	51	73	—	73	—	—	—
48	3	53	Лиinamaа — Liinamaa	11	19	30	—	30	—	—	—
49	4	54	Лохгуба, Лохлакша — Lohilahti	55	67	122	—	122	—	—	—
50	5	55	Нильма-губа, Нильмалакша — Nil- milahti	15	15	30	—	30	—	—	—
51	6	56	Салмаваара — Salmivaara	7	11	18	—	18	—	—	—
52	7	36	Северное Большое озеро — Poh- jois-Suurijärvi	44	51	95	—	95	—	—	—
Итого по сельск. сов. Yhteensä kyläneuvostossa				196	283	479	—	475	4	—	—
X. Варакский сельский совет **) д. Логоварака Vaaran kyläneuvosto, Vaarakylä											
53	1	58, 59	Валазюка — Valasjoki	33	52	85	—	85	—	—	—
54	2	60	Кизрека — Kiisjoki	62	88	150	—	149	1	—	—
55	3	61	Логоварака — Vaarakylä	53	93	146	—	142	4	—	—
56	4	62	Южное Большое озеро — Suv- Suurijärvi	21	30	51	—	49	2	—	—
Итого по сельск. сов. Yhteensä kyläneuvostossa .				169	263	432	—	425	7	—	—
XI. Корелахский сельский совет, д. Корелахша Kuorilahden kyläneuvosto, Kuorilahti											
57	1	543	Корелахша — Kuorilahti	107	114	221	18	195	7	—	1
58	2	—	Корелахский лесопункт — Kuo- rilahden metsätyömaa	6	4	10	—	10	—	—	—
Итого по сельск. сов. Yhteensä kyläneuvostossa				113	118	231	18	205	7	—	1
Всего по району Kaikkiaan piirissä				2828	3301	6129	326	5467	302	7	27
2. Ухтинский район, Ухта Uhtuan piiri, Uhtua											
I. Тихтозерский сельский со- вет, Тихтозеро Pistojärven kyläneuvosto, Pisto- järvi											
59	1	75, 76	Канданаволок — Kantoniemi . . .	47	70	117	—	117	—	—	—
60	2	77	Мальвианини — Malviainen	17	9	26	—	26	—	—	—
61	3	78	Охта — Ohta	55	49	104	—	27	77	—	—
62	4	79, 81, 82	Тирозеро — Tiiro	58	61	119	—	114	5	—	—
63	5	80	Елки (Тирозеро) — Oikku (Tiiro)	9	8	17	—	17	—	—	—
64	6	83—87	Тихтозеро — Pistojärvi	64	91	155	—	155	—	—	—
65	7	88—90	Хювисалма — Hirvisalmi	25	39	64	—	28	36	—	—
66	8	91—95	Хяме — Häme	56	66	122	—	122	—	—	—
Итого по сельск. сов. Yhteensä kyläneuvostossa				331	393	724	—	606	118	—	—

*) Лохиваракский — Lohivaaran. **) Логоваракский

№№ по пер. — Järj. №			Наименование населенного пункта Asutusten nimi	Населения Asukkaita			Из общего числа населения Koko väkiluvusta				
Общий Yhteinen	По сельсовету Kyläneuvost.	По списку переписи 1926 г. V. 1926 luettel- ion muk.		Мужчин Miehiä	Женщин Naisia	Итого Yhteensä	Русских Venäläisiä	Карел Karjalaisia	Финнов Suomalai- sia	Вепсов Vepsäläisiä	Прочих Muuta
II. Войницкий сельский совет, Войницы Vuonnisen kyläneuvosto, Vuonninen											
67	1	96, 104, 107	Аягуба — Vajuolahti	24	30	54	—	54	—	—	—
68	2	97,—101, 106	Войницы — Vuonninen	55	21	76	—	73	3	—	—
69	3	—	Войницы (лес. п.) — Vuonninen (m. työm.)	67	124	191	—	179	12	—	—
70	4	103	Корпиозеро — Korpijärvi	26	29	55	—	55	—	—	—
			Итого по сельск. сов. Yhteensä kyläneuvostossa .	172	204	376	—	361	15	—	—
III. Вокनावолоцкий сельский совет, Вокनावолок Vuokkiniemen kyläneuvosto, Vuokkiniemi											
71	1	177—190, 195, 197	Вокनावолок — Vuokkiniemi	135	206	341	8	318	15	—	—
72	2	205—208, 191	Кенозеро — Kõynäsjärvi	74	90	164	—	164	—	—	—
73	3	192, 193	Пирттигуба — Pirttilahti	33	53	86	—	86	—	—	—
74	4	198—204	Толлорека — Tollonjoki	189	306	495	—	482	13	—	—
			Итого по сельск. сов. Yhteensä kyläneuvostossa .	431	655	1086	8	1050	28	—	—
IV. Понгалакшский сельский совет, Понгалакша Ponkalahden kyläneuvosto, Ponkalahti											
75	1	160—170	Венех'ярви — Venejärvi	143	145	288	—	287	1	—	—
76	2	173	Мелкая губа — Mõlkkö	46	51	97	—	97	—	—	—
77	3	174—176	Понгалакша — Ponkalahti	83	87	170	—	166	4	—	—
			Итого по сельск. сов. Yhteensä kyläneuvostossa .	272	283	555	—	550	5	—	—
V. Каменозерский сельский совет, Ладвозеро Kivijärven kyläneuvosto, Latvajärvi											
78	1	139—146	Каменное озеро — Kivijärvi	108	129	237	—	237	—	—	—
79	2	147—159	Ладвозеро — Latvajärvi	218	186	404	19	385	—	—	—
			Итого по сельск. сов. Yhteensä kyläneuvostossa .	326	315	641	19	622	—	—	—
VI. Костомукшский сельский совет, Костомукша Kostamuksen kyläneuvosto, Kostamus											
80	1	262	Ахвен'ярви — Ahvenjärvi	11	10	21	—	21	—	—	—
81	2	263—271	Кентозеро — Kenttijärvi	37	41	78	—	77	1	—	—
82	3	—	Кентозеро (лес. п.) — Kenttijärvi (m. työm.)	57	32	89	4	80	5	—	—
83	4	273—287	Костомукша — Kostamus	114	140	254	—	254	—	—	—
84	5	—	Костомукша (лес. п.) — Kostamus	64	27	91	—	91	—	—	—
85	6	288	Суоярви — Suojärvi	21	25	46	—	46	—	—	—
			Итого по сельск. сов. Yhteensä kyläneuvostossa .	304	275	579	4	569	6	—	—

№№ по пор. — Järj. №			Наименование населенного пункта Asutusten nimi	Населения Asukkaita			Из общего числа населения Koko väkiluvusta				
Общий Yhteinen	По сельсовету Kyläneuvost.	По списку переписи 1926 г. V. 1926 luette- lon muk.		Мужчин Miehiä	Женщин Naisia	Итого Yhteensä	Русских Venäläisiä	Карел Karjalaisia	Финнов Suomalai- sia	Вепсов Vepsäläisiä	Прочих Muuta
1	2	3	4	5	6	7	8	9	10	11	12
VII. Кондоковский сельский совет, Кондока <i>Kontokän kyläneuvosto, Kontokki</i>											
86	1	250	Вонгозеро — Vonkajärvi *)	40	32	72	—	70	2	—	—
87	2	246—249	Вокинсалма — Vuokinsalmi	40	87	127	4	118	5	—	—
88	3	253—258	Кондока — Kontokki	59	100	159	—	158	1	—	—
Итого по сельск. сов. Yhteensä kyläneuvostossa				139	219	358	4	346	8	—	—
VIII. Бабгубский сельский совет, Бабгуба <i>Akonlahden kyläneuvosto, Akonlahti</i>											
89	1	226—231	Бабгуба — Akonlahti	48	85	133	—	133	—	—	—
90	2	233—234	Ехримянваара — Jehrimänvaara	21	43	64	—	64	—	—	—
91	3	237	Лютта — Lyttä	6	10	16	—	16	—	—	—
92	4	238—240	Мунангилакши — Munankilahti	34	50	84	—	84	—	—	—
93	5	241—242	Мяркяваара — Märkävaara	22	23	45	—	45	—	—	—
94	6	243	Тетриниemi — Teeriniemi	33	48	81	—	81	—	—	—
95	7	244, 245	Шапповаара — Sappovaara	17	25	42	—	42	—	—	—
Итого по сельск. сов. Yhteensä kyläneuvostossa				181	284	465	—	465	—	—	—
IX. Ювалакшский сельский совет, Ювалакша <i>Juvälahden kyläneuvosto, Juvälahti</i>											
96	1	209—212, 214	Алозеро — Alajärvi	85	101	186	18	165	3	—	—
97	2	217—225	Ювалакша — Juvälahti	115	133	248	—	228	19	—	1
98	3	216	Эноншуу — Eponsuu	24	26	50	—	50	—	—	—
Итого по сельск. сов. Yhteensä kyläneuvostossa				224	260	484	18	443	22	—	1
X. Ухтинский сельский совет, Ухта <i>Uhtuan kyläneuvosto, Uhtua</i>											
99	1	213	Кюляниemi — Kyläniemi	117	69	186	21	71	94	—	—
100	2	—	Ликопя (лес. п.) — Likorää (m. tuom.)	72	50	122	53	26	39	—	4
101	3	110—112	Регозеро — Röhö	48	61	109	—	109	—	—	—
102	4	113—128	Ухта — Uhtua	1258	1009	2267	637	696	882	6	46
103	5	109, 129—132	Чикша — Tsiksa	53	84	137	—	137	—	—	—
Итого по сельск. сов. Yhteensä kyläneuvostossa				1548	1273	2821	711	1039	1015	6	50
XI. Лусалмский сельский совет, Хайкола <i>Luusalmen kyläneuvosto, Haikola</i>											
104	1	133, 134	Луусалма — Luusalmi	126	70	196	1	50	140	—	5
105	2	136	Нурмилакша — Nurmilahti	34	47	81	—	81	—	—	—
106	3	137	Хайкола — Haikola	52	53	105	—	105	—	—	—
107	4	138	Шомбозеро — Sompojärvi	38	44	82	—	82	—	—	—
Итого по сельск. сов. Yhteensä kyläneuvostossa				250	214	464	1	318	140	—	5

*) Переведено в Ругозерский район — Siirretty Rukajärven piiriin.

№№ по пор. — Järj. №			Наименование населенного пункта Asutusten nimi	Населения Asukkaita			Из общего числа населения Koko väkiluvusta				
Общий Yhteinen	По сельсовету Kyläneuvost.	По списку переписи 1926 г. V. 1926 luette- lon muk.		Мужчин Miehiä	Женщин Naisia	Итого Yhteensä	Русских Venäläisiä	Карел Karjalaisia	Финнов Suomalai- sia	Вепсов Vepsäläisiä	Прочих Muuta
1	2	3	4	5	6	7	8	9	10	11	12
			XII. Юшкозерский сельский совет, Юшкозеро <i>Jyskyjärven kyläneuvosto, Jyskyjärvi</i>								
108	1	290—291	Пизьмагуба — Piismalahti	69	86	155	—	155	—	—	—
109	2	289, 292—298	Юшкозеро — Jyskyjärvi	256	294	550	12	526	12	—	—
Итого по сельск. сов. Yhteensä kyläneuvostossa				325	380	705	12	681	12	—	—
			XIII. Сопасалмский сельский совет, Сопасалма <i>Suopassalmen kyläneuvosto, Suopassalmi</i>								
110	1	301	Пожа — Posa	5	13	18	—	18	—	—	—
111	2	302—311	Сопасалма — Suopassalmi	100	163	263	—	259	4	—	—
112	3	312	Соповарака — Suopasvaara	12	29	41	—	41	—	—	—
113	4	—	Шонгозеро (лес. п. — Sonkajärvi (m. tuõm.)	109	50	159	46	99	11	—	3
Итого по сельск. сов. Yhteensä kyläneuvostossa				226	255	481	46	417	15	—	3
			XIV. Куршевский сельский совет, Куршево <i>Kuren kyläneuvosto, Kurki</i>								
114	1	333	Шолопово — Suolarohja	25	29	54	—	54	—	—	—
115	2	328—332	Кургиево — Kurki	112	134	246	—	246	—	—	—
Итого по сельск. сов. Yhteensä kyläneuvostossa				137	163	300	—	300	—	—	—
			XV. Панозерский сельский совет, Панозеро <i>Raanajärven kyläneuvosto, Raanajärvi</i>								
116	1	—	Баяринкорва (лес. п.) — Pajarinkorva (m. tuõm.)	124	20	144	18	56	1	—	69
117	2	335, 336	Панозеро — Raanajärvi	247	317	564	80	460	9	—	15
Итого по сельск. сов. Yhteensä kyläneuvostossa				371	337	708	98	516	10	—	84
Всего по району Kaikkiaan piirissä				5237	5510	10747	921	8283	1394	6	143
			3. Ругозерский район, Ругозеро <i>Rukajärven piiri, Rukajärvi</i>								
			I. Лувозерский сельский совет, Лувозеро <i>Luvajärven kyläneuvosto, Luvajärvi</i>								
118	1	618	Бык-наволок — Härköniemi	6	10	16	—	16	—	—	—
119	2	619	Водосалма, Ватасальма — Vatasalmi	16	22	38	—	38	—	—	—
120	3	620	Нуоттиниеми (Водосалма) — Nuot- tiniemi (Vatasalmi)	6	6	12	—	12	—	—	—
121	4	621	Киандамяннеми — Kääntämäniemi	8	6	14	—	14	—	—	—
122	5	622	Крестнаволок — Ristiniemi	9	9	18	—	18	—	—	—
123	6	623	Лувозеро — Luvajärvi	47	48	95	—	91	4	—	—
124	7	624	Минозеро — Miipoa	71	55	126	23	103	—	—	—
Итого по сельск. сов. Yhteensä kyläneuvostossa				163	156	319	23	292	4	—	—

№ по по р. — Järj. №			Наименование населенного пункта Asutusten nimi	Населения Asukkaita			Из общего числа населения Koko väkiluvusta				
Обшт Yleinen	По сельсовету Kyläneuvost.	По списку пе- рениси 1926 г. V. 1926 luette- lon muk.		Мужчин Miehiä	Женщин Naisia	Итого Yhteensä	Русских Venäläisiä	Карел Karjalaisia	Финнов Suomalai- sia	Вепсов Vepsäläisiä	Прочих Muuta
1	2	3	4	5	6	7	8	9	10	11	12
II. Кимасозерский сельский совет, Кимасозеро Kiimasjärven kyläneuvosto, Kiimasjärvi											
125	1	625	Бабья губа — Akonlahti	23	18	41	—	41	—	—	—
126	2	626	Барыш-наволоок — Pääkönniemi	20	37	57	—	57	—	—	—
127	3	634	Большая Ногукса — Nokeus	84	77	161	—	161	—	—	—
128	4	627	Большое озеро — Suurijärvi	27	31	58	—	58	—	—	—
129	5	629	Андронов-наволоок (Кимасозеро) — Ontropan-niemi (Kiimasjärvi)	8	6	14	1	10	—	—	3
130	6	630	Геррова сторона (Кимасозеро) — Herranpuoli (Kiimasjärvi)	36	36	72	—	71	1	—	—
131	7	631	Карпова сторона (Кимасозеро) — Karpunpuoli (Kiimasjärvi)	27	28	55	2	50	3	—	—
132	8	628	Наволоок (Кимасозеро) — Niemi (Kiimasjärvi)	61	51	112	10	100	2	—	—
133	9	632	Фомин остров (Кимасозеро) — Saari (Kiimasjärvi)	18	21	39	—	39	—	—	—
134	10	—	Кимасозеро (лес. п.) — Kiimasjär- vi (m. tuõm.)	13	9	22	4	15	3	—	—
135	11	633	Ледозеро — Lietma	6	10	16	—	16	—	—	—
136	12	635	Малая Ногукса — Onkomoinen	17	16	33	—	33	—	—	—
137	13	636	Челмозеро — Tsholmo	8	11	19	—	17	2	—	—
Итого по сельск. сов. Yhteensä kyläneuvostossa				348	351	699	17	668	11	—	3
III. Андроновогорский сельский совет, Андронова гора Ontrosenvaaran kyläneuvosto, Ontrosenvaara											
138	1	638	Андронова гора — Ontrosenvaara	88	69	157	87	51	19	—	—
139	2	645	Большая Тикша — Tiiksi	57	47	104	16	54	31	—	3
140	3	—	Верхняя Кемь (лес. п.) — Yläkemi (m. tuõm.)	48	17	65	39	19	4	—	3
141	4	639	Еловая гора — Kuusenvaara	9	16	25	—	25	—	—	—
142	5	640, 641	Келлогора — Kellovaara	53	49	102	3	90	9	—	—
143	6	—	19 квартал (лес. п.) — 19 kort- teli (m. tuõm.)	46	18	64	23	22	3	—	16
144	7	646	Малая Тикша — Jekonniemi	21	12	33	—	33	—	—	—
145	8	642	Марья-вара — Marjavaara	6	11	17	—	17	—	—	—
146	9	643	Мергуба — Meru	35	39	74	6	63	5	—	—
147	10	666	Муезеро — Muujärvi	32	29	61	—	61	—	—	—
148	11	644	Новинка — Uusikylä	4	2	6	—	3	3	—	—
149	12	—	132 км. дороги Парандово-Тикшо- зеро — 132 km. Parandova-Tiiks- järven tietä	2	—	2	2	—	—	—	—
150	13	647	Тикшозеро — Tiiksjärvi	4	8	12	—	12	—	—	—
151	14	648	Хижезеро — Huisijärvi	18	25	43	—	43	—	—	—
152	15	649	Чирка-Кемь — Tshirkka-Kemi	13	15	28	4	24	—	—	—
Итого по сельск. сов. Yhteensä kyläneuvostossa				436	357	793	180	517	74	—	22
IV. Руюзерский сельский совет, Руюзеро Rukajärven kyläneuvosto, Rukajärvi											
153	1	650	Онигма — Onihmavaara	12	14	26	—	26	—	—	—
154	2	651	Они ма (выс.) — Onihma (sk.)	6	8	14	—	14	—	—	—
155	3	652	Пертозеро — Perttijärvi	29	32	61	4	54	—	—	3
156	4	—	Пустозеро — Pustojärvi	62	42	104	21	53	7	—	23
157	5	653	Ругозеро — Rukajärvi	309	353	662	95	480	74	—	13

№№ по пор. — Järj. №			Наименование населенного пункта Asutusten nimi	Населения Asukkaita			Из общего числа населения Koko väkiluvusta					
Общий Yhteinen	По сельсовету Kyläneuvost.	По списку на реписи 1926 г. V. 1926 luette- lon muk.		Мужчин Miehiä	Женщин Naisia	Итого Yhteensä	Русских Venäläisiä	Карел Karjalaisia	Финнов Suomalai- sia	Вепсов Vepsäläisiä	Прочих Muuta	
												1
158	6	654	Хижезеро — Hiisijärvi	23	19	42	—	42	—	—	—	—
159	7	—	57 км. дороги Парандово-Тикшо- зеро—57 km. Parandova-Tiiks- järven tietä	17	19	36	20	—	—	—	—	16
			Итого по сельск. сов. Yhteensä kyläneuvostossa .	458	487	945	140	669	81	—	—	55
<i>V. Ондозерский сельский совет, Ондозеро Ontajärven kyläneuvosto, Ontajärvi</i>												
160	1	656	Каллива-Лахта — Kalliolahti	7	12	19	—	19	—	—	—	—
161	2	657	Коргуба — Korpihähti	100	108	208	23	185	—	—	—	—
162	3	658	Кучезеро — Kutsjärvi	44	82	126	—	126	—	—	—	—
163	4	655	Мойна, Евжезеро — Moina	15	8	23	—	23	—	—	—	—
164	5	659	Ондозеро — Ontajärvi	122	141	263	7	250	6	—	—	—
165	6	661	Щука гора — Haukivaara	7	7	14	—	14	—	—	—	—
			Итого по сельск. сов. Yhteensä kyläneuvostossa .	295	358	653	30	617	6	—	—	—
<i>VI. Емельяновский сельский совет, Конец-остров Omelien kyläneuvosto, Saarenpää</i>												
166	1	663	Емельяновская — Omelia	39	52	91	—	75	16	—	—	—
167	2	664	Конец-остров — Saarenpää	63	82	145	—	137	8	—	—	—
168	3	669	Плякка, Севастьян-наволоок — Pläkkäjä	22	28	50	—	50	—	—	—	—
169	4	—	Порог (лес. п.) — Koski (m. työm.)	10	5	15	—	15	—	—	—	—
170	5	667	Ристилакши — Ristilahti	14	12	26	—	26	—	—	—	—
171	6	668	Ровкула — Roukkula	39	65	104	6	93	5	—	—	—
			Итого по сельск. сов. Yhteensä kyläneuvostossa .	187	244	431	6	396	29	—	—	—
<i>VII. Ребольский сельский совет, Реболы Repolan kyläneuvosto, Repola</i>												
172	1	672	Вирда — Virta	12	16	28	—	28	—	—	—	—
173	2	676	Вуозниemi, Короли — Vuosiniemi, Koroli	21	23	44	—	44	—	—	—	—
174	3	674	Григорьев-наволоок — Riikosenni- mi	55	76	131	13	116	2	—	—	—
175	4	679	Колвас-озеро — Kolvasjärvi	112	132	244	42	198	1	—	—	3
176	5	682	Реболы — Repola	139	140	279	81	165	23	—	—	10
177	6	685	Тунтулы — Tunttulanniemi	19	24	43	—	39	4	—	—	—
178	7	686	Хауккасаари. Фофановская — Haukkasaari, Vuosiniemi	21	27	48	—	48	—	—	—	—
179	8	687	Челкиозеро — Tsholkka, Lepikkö- vaara	69	69	138	7	130	1	—	—	—
180	9	—	Челкиозеро (лес. п.) — Tsholkka (m. työm.)	39	14	53	22	30	1	—	—	—
			Итого по сельск. сов. Yhteensä kyläneuvostossa .	487	521	1008	165	798	32	—	—	13
<i>VIII. Кимоварский сельский совет, Кимовары Kimovaaran kyläneuvosto, Kimovaara</i>												
181	1	677	Капуставара — Kapustavaara	22	22	44	—	44	—	—	—	—
182	2	678	Кимовара — Kimovaara	59	62	121	—	120	1	—	—	—
183	3	706	Пенинга — Pieninkä	1	1	2	—	2	—	—	—	—

№№ по пор. — Järj. №			Наименование населенного пункта Asutusten nimi	Населения Asukkaita			Из общего числа населения Koko väkiluvusta				
Общий Yhteinen	По сельсовету Kyläneuvost.	По списку переписи 1926 г. V. 1926 luette- ion. muk.		Мужчин Miehiä	Женщин Naisia	Итого Yhteensä	Русских	Карел	Финнов	Венсов	Прочих Muuta
							Venäläisiä	Karjalaisia	Suomalai- sia	Vepsäläisiä	
1	2	3	4	5	6	7	8	9	10	11	12
184	4	671	Терманда — Termanto	34	12	46	—	46	—	—	—
185	5	684	Туженя — Tuusenia	46	56	102	—	102	—	—	—
186	6	671	Уляваара — Ylävaara	30	28	58	—	58	—	—	—
			Итого по сельск. сов. Yhteensä kyläneuvostossa .	192	181	373	—	372	1	—	—
IX. Туливаарский сельский совет, Туливаара Tuulivaaran kyläneuvosto, Tuulivaara											
187	1	688	Короппи-озеро — Koroppi	23	26	49	—	49	—	—	—
188	2	689	Лужма — Lusma	74	71	145	—	141	4	—	—
189	3	—	Лужма (лес. п.) — Lusma (m. työm.)	18	14	32	—	31	1	—	—
190	4	690	Туливаара — Tuulivaara, Ylävaara	26	33	59	3	56	—	—	—
191	5	—	Туливаара — Tuulivaara, Alavaara	8	4	12	—	12	—	—	—
			Итого по сельск. сов. Yhteensä kyläneuvostossa .	149	148	297	3	289	5	—	—
X. Лендерский сельский совет, Лендеры Lentieran kyläneuvosto, Lentiera											
192	1	691	Айма-губа — Aimalahti	19	18	37	8	26	3	—	—
193	2	—	Аканваара — Akanvaara	3	2	5	—	5	—	—	—
194	3	694	Кибош-наволоок — Kirpo	59	43	102	17	79	6	—	—
195	4	—	Кошкинаволоок — Koskiniemi	2	5	7	—	7	—	—	—
196	5	695	Лендеры — Lentiera	50	64	114	14	88	12	—	—
197	6	696	Ловут-остров — Luovutsaari	13	13	26	—	26	—	—	—
198	7	697	Майто-ваара — Maitovaara	3	1	4	—	4	—	—	—
199	8	—	Маркосен-ваара — Markosenvaara	1	1	2	—	—	2	—	—
200	9	698	Сулой-остров — Suulaansaari	50	60	110	—	10	—	—	—
201	10	—	Сула — Suula	2	2	4	—	—	4	—	—
202	11	699	Шаверки-озеро — Suoverkka	3	1	4	—	4	—	—	—
			Итого по сельск. сов. Yhteensä kyläneuvostossa .	205	210	415	39	349	27	—	—
			Всего по району Kaikkiaan piirissä	2920	3013	5933	603	4967	270	—	93
4. Тунгудский район, Лехта Tunkuan piiri, Leho											
I. Ушковский сельский совет, Ушково Uskelan kyläneuvosto, Uksela											
203	1	349	Афонино — Afonanniemi	50	54	104	1	100	—	—	3
204	2	351, 352	Пусты (Васильев) — Pusti (Vasiljev)	5	6	11	—	11	—	—	—
205	3	354	Таркозеро — Tarkojärvi	4	10	14	—	14	—	—	—
206	4	356, 357	Ушково — Uskela	94	118	212	—	212	—	—	—
207	5	358	Христан варака — Kristanvaara	24	22	46	—	46	—	—	—
208	6	359	Черная варака — Mustavaara	8	13	21	—	21	—	—	—
			Итого по сельск. сов. Yhteensä kyläneuvostossa .	185	223	408	1	404	—	—	3
II. Кевятъозерский сельский совет, Кевятъозеро Kevätjärven kyläneuvosto, Kevätjärvi											
209	1	361	Воньги-озеро — Voinki	13	19	32	—	32	—	—	—
210	2	362	Вотулма — Votulma	8	16	24	—	24	—	—	—

№№ по пор. — Järj. №			Наименование населенного пункта Asutusten nimi	Населения Asukkaita			Из общего числа населения Koko väkiluvusta				
Общий Yhteinen	По сельсовету Kyläneuvost.	По списку переписи 1926 г. V. 1926 luettelion muk.		Мужчин Miehiä	Женщин Naisia	Итого Yhteensä	Русских Venäläisiä	Карел Karjalaisia	Финнов Suomalaisia	Вепсов Vepsäläisiä	Прочих Muita
1	2	3	4	5	6	7	8	9	10	11	12
211	3	363, 364	Заламбино (Кевяць-озеро) — Voinki (Kevätjärvi)	10	13	23	—	23	—	—	—
212	4	365	Кевяцьозеро — Kevätjärvi	118	154	272	6	263	1	—	2
213	5	366	Коссо-озеро — Viikatejärvi	37	34	71	—	71	—	—	—
214	6	367	Печкин-варака — Petskavaara	13	23	36	—	36	—	—	—
215	7	368	Помпин-варака — Pompinvaara	12	9	21	—	21	—	—	—
			Итого по сельск. сов. Yhteensä kyläneuvostossa	211	268	479	6	470	1	—	2
<i>III. Лехтинский сельский совет, Лехта Lehon kyläneuvosto, Leho</i>											
216	1	369	Борис-варака — Porissanvaara	12	18	30	—	30	—	—	—
217	2	370	Данша-варака — Tansavaara	5	9	14	—	14	—	—	—
218	3	371	Зимняя варака — Talvivaara	2	2	4	—	4	—	—	—
219	4	372	Летнее озеро — Kesäjärvi	44	62	106	—	106	—	—	—
220	5	373	Лехта-берег — Lehtoranta	6	12	18	—	18	—	—	—
221	6	374	Лехта — Leho	228	199	427	80	222	111	—	14
222	7	—	Лехта-сельга (Лехта) Lehonselkä (Leho)	13	23	36	12	24	—	—	—
223	8	375	Наволок — Niemi	71	78	149	36	104	9	—	—
224	9	376	Неуговарака — Naukuvaara	9	15	24	—	24	—	—	—
225	10	377	Риговарака — Riihivaara	19	34	53	—	53	—	—	—
226	11	378	Сенная варака — Heinävaara	6	4	10	—	10	—	—	—
227	12	379	Тороварака — Tordovaara	19	22	41	—	41	—	—	—
228	13	380	Ходоварака — Hotosenvaara	6	8	14	—	14	—	—	—
229	14	381	Шагозеро — Säkäjärvi	28	40	68	2	63	3	—	—
230	15	—	Шагозерский комбинат — Säkäjärven kombinaatti	48	21	69	34	24	11	—	—
231	16	382	Шароварака, Шаройкко — Sarinvaara	27	27	54	—	54	—	—	—
232	17	383	Летний конец (Шуезеро) — Suvirää (Suikujärvi)	74	81	155	2	149	4	—	—
233	18	384	Северный конец (Шуезеро) — Pohjoispää (Suikujärvi)	63	88	151	7	144	—	—	—
			Итого по сельск. сов. Yhteensä kyläneuvostossa	680	743	1423	173	1098	138	—	14
<i>IV. Ноттоваракский сельский совет, Ноттоварака Nuottavaaran kyläneuvosto, Nuottavaara</i>											
234	1	385	Гангиварака — Hankivaara	8	7	15	—	15	—	—	—
235	2	386	Голодная варака — Nälkävaara	10	15	25	—	25	—	—	—
236	3	387	Калливаракка — Kallivaara	15	19	34	—	34	—	—	—
237	4	388	Кипозеро — Kirrajärvi	17	17	34	—	34	—	—	—
238	5	389	Ноттоварака — Nuottavaara	138	176	314	2	311	1	—	—
239	6	390	Окуневарака — Ahvenvaara	5	9	14	—	14	—	—	—
240	7	391	Падоварака — Patavaara	2	4	6	—	6	—	—	—
241	8	392	Перевозная варака — Ehätysvaara	18	18	36	—	36	—	—	—
242	9	393	Пертозеро — Pertojärvi	17	17	34	—	34	—	—	—
243	10	394	Тапповарака — Tappovaara	14	13	27	—	27	—	—	—
244	11	395	Удозеро, Ипатти — Ipatti	29	38	67	—	67	—	—	—
245	12	396	Хазараварака — Haraanvaara	17	15	32	—	32	—	—	—
246	13	397	Шелляварака — Serrävaara	10	15	25	—	25	—	—	—
247	14	398	Шуеварака — Suovaara	8	20	28	—	28	—	—	—
248	15	—	Черный ручей (кирпичный завод) Mustaoja (tiilitehdas)	90	87	177	19	110	7	—	41
			Итого по сельск. сов. Yhteensä kyläneuvostossa	398	470	868	21	798	8	—	41

№№ по пор. — Järj. №			Наименование населенного пункта Asutusten nimi	Населения Asukkaita			Из общего числа населения Koko väkiluvusta				
Общий Yhteinen	По сельсовету Kyläneuvost.	По списку переписи 1926 г. V. 1926 luettelion muk.		Мужчин Miehiä	Женщин Naisia	Итого Yhteensä	Русских	Карел	Финнов	Венсов	Прочих Muuta
							Venäläisiä	Karjalaisia	Suomalaisia	Vepsäläisiä	
1	2	3	4	5	6	7	8	9	10	11	12
V. Березовский сельский совет, Березово											
Koivuniemen kyläneuvosto, Koivuniemi											
249	1	399	Березово — Koivuniemi	54	89	143	9	134	—	—	—
250	2	400	Вирнаволок — Viiru	7	6	13	—	13	—	—	—
251	3	401	Компаково — Komrakka	55	76	131	—	131	—	—	—
252	4	402	Куйко-варака — Kuikka-vaara	13	26	39	—	39	—	—	—
253	5	403	Лукин-остров — Saari	16	29	45	—	45	—	—	—
254	6	404	Маркова-гора — Markkisen-vaara	36	52	88	—	88	—	—	—
255	7	405	Наволок — Niemi	19	18	37	—	37	—	—	—
Итого по сельск. сов. Yhteensä kyläneuvostossa				200	296	496	9	487	—	—	—
VI. Тунгудский сельский совет, Тунгуда											
Tunquan kyläneuvosto, Tunqua											
256	1	406	Венозеро — Vennaisjärvi	13	19	32	—	32	—	—	—
257	2	408	Келляварака — Jemosenvaara	22	43	65	—	65	—	—	—
258	3	407	Лужма-варака — Lusmanvaara	16	28	44	—	44	—	—	—
259	4	409, 410	Машозеро — Maasjärvi	68	108	176	—	176	—	—	—
260	5	411	Сиговарака — Siikavaara	4	2	6	—	6	—	—	—
261	6	412	Тунгуда — Tunqua	82	137	219	2	215	2	—	—
262	7	413	Шавниварака — Sauniovaara	28	28	56	—	56	—	—	—
263	8	414	Шурозеро — Syväjärvi	1	5	6	—	6	—	—	—
Итого по сельск. сов. Yhteensä kyläneuvostossa				234	370	604	2	600	2	—	—
VII. Никоновосельский сельский совет, Никонова сельга											
Niikkanavaaran kyläneuvosto, Niikkanavaara											
264	1	415	Бороварака — Kangasvaara	20	31	51	—	51	—	—	—
265	2	—	Имби-варака — Impivaara	48	13	61	1	1	58	—	1
266	3	416	Киприаново — Kirgola	5	11	16	—	16	—	—	—
267	4	417	Курья-варака — Kurjavaara	26	26	52	8	44	—	—	—
268	5	418	Луголамбина — Luulampi	83	54	137	25	32	80	—	—
269	6	—	Луголамбина (лес. п.) — Luulampi (m. tuõm.)	8	14	22	—	22	—	—	—
270	7	419	Медвежье озеро — Kontiojärvi	20	26	46	—	46	—	—	—
271	8	420	Никонова сельга — Niikkanavaara	43	58	101	—	101	—	—	—
272	9	—	19 квартал (лес. п.) — 19 kortteli (m. tuõm.)	4	—	4	2	2	—	—	—
273	10	—	32 квартал (лес. п.) — 32 kortteli (m. tuõm.)	38	12	50	27	23	—	—	—
274	11	—	33 квартал (лес. п.) — 33 kortteli (m. tuõm.)	19	15	34	34	—	—	—	—
Итого по сельск. сов. Yhteensä kyläneuvostossa				314	260	574	97	338	138	—	1
Всего по району Kaikkiaan piirissä				2222	2630	4852	309	4195	287	—	61

№№ по пор. — Järj. №			Наименование населенного пункта Asutusten nimi	Населения Asukkaita			Из общего числа населения Koko väkiluvusta					
Общий Yhteinen	по сельсовету Kyläneuvost.	По списку переписи 1926 г. V. 1926 luette- lon muk.		Мужчин Miehiä	Женщин Naisia	Итого Yhteensä	Русских Venäläisiä	Карел Karjalaisia	Финнов Suomalai- sia	Вепсов Vepsäläisiä	Прочих Muuta	
												1
			5. Кандалакшский район, село Кандалакша Kantalahden piiri, Kantalahden kylä									
			I. Колвицкий сельский совет, д. Колвица Kolvitsan kyläneuvosto, Kolvitsa									
275	1	—	Желес 4, 5, 6, (лес. п.) — Zhel- les 4, 5, 6, (m. työm)		355	115	470	423	6	1	—	40
276	2	—	Каррыба (бар.) — Karryba (par.)		—	4	4	4	—	—	—	—
277	3	426	Колвица — Kolvitsa		138	140	278	23	237	18	—	—
278	4	428	Лувеньга — Luvenjga		15	12	27	4	18	5	—	—
279	5	—	Оленеводческий совхоз — Foon- hoito neuvostotila		18	1	19	16	2	—	—	1
280	6	—	Пустая губа (лес. п.) — Pustaja guba (m. työm)		25	10	35	28	3	—	—	4
			Итого по сельск. сов. Yhteensä kyläneuvostossa		551	282	833	498	266	24	—	45
			II. Нивский поселковый совет, пос. Нивастрой Nivan työläisasutusneuvosto. t. asut. Nivastroj.									
281	1	—	Биржа № 5 (лес. п.) — Birzha № 5 (m. työm)		42	32	74	55	—	—	—	19
282	2	—	Нивастрой (раб. пос.) — Nivastroj (työläisasutus)		5867	4562	10429	9076	47	314	2	990
283	3	429	Пинозеро — Pinozero		34	36	70	24	21	25	—	—
284	4	—	Совозеро (лес. п.) — Sovozero (m. työm)		13	6	19	18	1	—	—	—
285	5	433	Пинозеро (ст.) — Pinozero (as.)		280	224	504	411	1	2	—	90
			Итого по поселк. сов. Yhteensä asutusneuvostossa		6236	4860	11096	9584	70	341	2	1099
			III. Кандалакшский поселковый совет, Кандалакша Kantalahden työläisasutusneu- vosto, Kantalahti									
286	1	424	Кандалакша (раб. пос.) — Kanta- lahti (työläisasutus)		6540	5762	12302	10680	159	26	16	1421
			Итого по поселк. сов. Yhteensä asutusneuvostossa		6540	5762	12302	10680	159	26	16	1421
			IV. Кандалакшский сельский совет, с. Кандалакша Kantalahden kyläneuvosto, Kanta- lahden kylä									
287	1	430	Федосеево — Fedosejevo		55	54	109	100	9	—	—	—
288	2	439	Проливы (раз.) — Prolivy (pys.)		215	138	353	260	—	—	—	93
289	3	440	Белое море (раз.) — Beloje more (pys.)		38	45	83	53	—	—	—	30
290	4	443	1143 км. Мурман. жел. дор. (бар.) — 1143 km. Muurm. r. (par.)		46	32	78	78	—	—	—	—
			Итого по сельск. сов. Yhteensä kyläneuvostossa		354	269	623	491	9	—	—	123
			V. Княжетубский сельский со- вет, с. Княжетуба Knäsön kyläneuvosto, Knäsö									
291	1	—	Белая губа — Belaja guba		10	7	17	17	—	—	—	—

№№ по пор. — Järj. №			Наименование населенного пункта Asutusten nimi	Населения Asukkaita			Из общего числа населения Koko väkiluvusta					
Общий Yhteinen	По сельсовету Kyläneuvost.	По списку переписи 1926 г. V. 1926 luettelion muk.		Мужчин Miehiä	Женщин Naisia	Итого Yhteensä	Русских Venäläisiä	Карел Karjalaisia	Финнов Suomalaisia	Вепсов Vepsäläisiä	Прочих Muuta	
												1
292	2	—	Габриж река (лес. п.) — Gabrizh reka (m. tuom.)	12	27	39	26	—	4	—	—	9
293	3	—	Кирпичный завод — Kirpitsnyi zavod	270	175	445	140	—	—	—	—	305
294	4	—	Княжая (л. биржа) — Knjazhaja (riivuar)	189	163	352	308	39	5	—	—	—
295	5	445	Княжегуба — Knäsö	317	364	681	342	279	47	—	—	13
296	6	—	Ковская губа — Kovskaja guba	23	36	59	48	4	7	—	—	—
297	7	447	Кюреля — Kurelä	11	10	21	—	21	—	—	—	—
298	8	—	Лопский зашек Lopskij zashejek	7	8	15	—	15	—	—	—	—
299	9	448	Лягкомень — Läkköiminä	57	53	110	51	55	4	—	—	—
300	10	449	Моша — Moshä	41	38	79	—	79	—	—	—	—
301	11	450	Пажма — Paasma	24	28	52	—	45	7	—	—	—
302	12	—	Перекоп — Perekop	41	33	74	—	74	—	—	—	—
303	13	—	Подтайбало — Podtajbalo	9	10	19	6	8	5	—	—	—
304	14	452	Жемчужная (ст.) — Zhemtshuzh- naja (as.)	82	68	150	139	—	—	—	—	11
305	15	453	Княжая (ст.) — Knäsöi (as.)	88	117	205	185	—	—	—	—	20
			Итого по сельск. сов. Yhteensä kyläneuvostossa	1181	1137	2318	1262	619	79	—	—	358
<i>VI. Конец—Ковдозерский сельский совет, д. Конец-Ковдозеро Koutajärvenpään kyläneuvosto, Koutajärvenpään kylä</i>												
306	1	446	Конец-Ковдозеро — Koutajärven- rää	82	85	167	—	137	25	—	—	5
			Итого по сельск. сов. Yhteensä kyläneuvostossa	82	85	167	—	137	25	—	—	5
<i>VII. Ковдский сельский совет, с. Ковда Koudan kyläneuvosto, Kouta</i>												
307	1	458	Ковда — Kouta	1737	1561	3298	2980	55	9	2	—	252
308	2	460	Олений остров — Olenij ostrov	40	34	74	5	69	—	—	—	—
309	3	—	Толванда (лес. п.) — Tolvanda (m. tuom.)	53	39	92	69	5	8	—	—	10
310	4	—	Раз'езд № 52 (Гангус) Мурм. жел. дор. — Muurm. r. pysäkki № 52 (Gangus)	27	26	53	50	—	—	—	—	3
311	5	—	Раз'езд № 51, Мурм. жел. дор. — Muurm. r. pysäkki № 51	15	11	26	22	—	—	—	—	4
312	6	463, 464	Ковда (ст.) — Kouta (as.)	260	223	483	440	10	5	—	—	28
			Итого по сельск. сов. Yhteensä kyläneuvostossa	2132	1894	4026	3566	139	22	2	—	297
<i>VIII. Чернорецкий сельский совет, д. Черная река Mustajoen kyläneuvosto, Musta- joki</i>												
313	1	—	Дядино (лес. п.) — Djadino (m. tuom.)	17	15	32	31	—	—	—	—	1
314	2	—	Киндо мыс — Kindo mys	9	5	14	11	3	—	—	—	—
315	3	—	Лажево (рудник) Lazhevo	3	1	4	4	—	—	—	—	—
316	4	467	Нильмогуба — Nilmo-guba, Nilmo- lahti	26	32	58	4	49	5	—	—	—
317	5	468	Нильмозеро — Nilmozero, Nilmi- järvi	89	89	178	9	168	1	—	—	—
318	6	—	Нольозеро (лес. п.) — Noljozero (m. tuom.)	70	67	137	131	6	—	—	—	—
319	7	469	Панфилова варака — Panfilova vaaraka	57	45	102	90	2	—	—	—	10

№№ по пор. — Järj. №			Наименование населенного пункта Asutusten nimi	Населения Asukkaita			Из общего числа населения Koko väkiluvusta				
Общий Yhteinen	По сельсовету Kyläneuvost.	По списку переписи 1926 г. V. 1926 luettelion muk.		Мужчин Miehiä	Женщин Naisia	Итого Yhteensä	Русских Venäläisiä	Карел Karjalaisia	Финнов Suomalaisia	Вепсов Vepsäläisiä	Прочих Muuta
1	2	3	4	5	6	7	8	9	10	11	12
320	8	470	Песчаное — Pestshanoje	3	2	5	4	—	—	—	1
321	9	—	Северная варака — Severnaja vaaka	14	4	18	18	—	—	—	—
322	10	—	Тэдино — Tedino	106	59	165	120	2	12	—	31
323	11	471	Черная река — Tshernaja reka, Mustajoki	171	212	383	369	6	8	—	—
324	12	—	Чупинский лестранхов (пос.) —	15	22	37	19	—	—	—	18
325	13	—	1075 км. Мурман. жел. дор. (каз.) —	4	6	10	8	—	—	—	2
326	14	—	1064 км. Мурман. жел. дор. (каз.) —	10	7	17	17	—	—	—	—
327	15	—	1052 км. Мурман. жел. дор. (каз.) —	4	—	4	2	—	—	—	2
328	16	—	1052 км. Мурман. г. (каз.)	14	15	29	28	—	—	—	1
329	17	472	Узкий (раз.) — Uzkiij (pys)	94	78	172	163	6	—	—	3
330	18	478	Пояконда (раз.) — Rajakonda (pys.)	256	288	544	439	4	—	—	101
			Полярный круг (ст.) — Poljarnui krug, Napariirin asema (as)	962	947	1909	1467	246	26	—	170
			Итого по сельск. сов. Yhteensä kyläneuvostossa	18038	15236	33274	27548	1645	543	20	3518
			Всего по району Kaikkiaan piirissä								
6. Лоухский район, пос. Лоухи Louhen piiri, Louhi											
<i>I. Керетский сельский совет, Кереть Kieretin kyläneuvosto, Kieretti</i>											
331	1	—	Беломорский (лес. п.) — Belomorskiij (m. tuõm.)	107	22	129	84	1	—	—	44
332	2	479	Кереть (село) — Kieretti (kylä)	325	383	708	676	24	—	—	8
333	3	479	Кереть (лес. завод) — Kieretti saha)	573	548	1121	1036	16	—	—	69
334	4	480	Соностров — Sonostrov	54	72	126	—	126	—	—	—
			Итого по сельск. сов. Yhteensä kyläneuvostossa	1059	1025	2084	1796	167	—	—	121
<i>II. Чупинский сельский совет, Чупа Tshupan kyläneuvosto, Tshupa</i>											
335	1	482	Варацкое — Varatskoje	11	13	24	5	19	—	—	—
336	2	483	Котозеро-Верхнее — Ylä Kotajärvi	7	8	15	—	15	—	—	—
337	3	483	Котозеро-Нижнее — Ala-Kotajärvi	12	11	23	—	23	—	—	—
338	4	—	Кривое озеро (рудник) — Kriivoje ozero (louhimo)	40	17	57	23	—	—	—	34
339	5	—	Пуланга (лес. п.) — Puulonki (m. tuõm.)	17	16	33	11	3	—	—	19
340	6	486	Пуланга-Верхняя — Ylä-Puulonki	14	16	30	—	30	—	—	—
341	7	487	Пуланга-нижняя — Ala-Puulonki	45	37	82	10	72	—	—	—
342	8	488	Ряпусозеро — Mijehjärvi	5	8	13	—	13	—	—	—
343	9	—	Самойлович (рудник) — Samojlovitsh (louhimo)	182	154	336	267	3	17	—	49
344	10	484	Хистоламбина (рудник) Histo- lambina (louhimo)	77	26	103	56	1	5	—	41
345	11	493	Чупа (кол. пос.) — Tshupa (uk.)	41	48	89	77	4	—	—	8
346	12	494	Чупа-пристань — Tshupan-satama	537	444	981	644	173	32	3	129
347	13	496	Чупа (кирп. завод) — Tshupa (tiilitehdas)	155	92	247	202	6	—	—	39

№№ по пор. — Järj. №			Наименование населенного пункта Asutusten nimi	Населения Asukkaita			Из общего числа населения Koko väkiluvusta				
Общий Yhteinen	По сельсовету Kyläneuvost.	По списку пе- рени 1926 г. V. 1926 luette- lon muk.		Мужчин Miehiä	Женщин Naisia	Итого Yhteensä	Русских Venäläisiä	Карел Karjalaisia	Финнов Suomalai- sia	Вепсов Vepsäkiisiä	Прочих Muuta
1	2	3	4	5	6	7	8	9	10	11	12
348	14	490	1044 км. Мурман. жел. дор. — 1044 км. Мурман. г.	6	9	15	15	—	—	—	—
349	15	491	Котозеро (раз.) — Kotozero (pys.)	31	35	66	66	—	—	—	—
350	16	492	1036 км. Мурман. жел. дор. (п. каз.)	5	3	8	8	—	—	—	—
351	17	495,497	1036 км. Мурман. г. (р. каз.) Чупа (ст.) — Tshupa (as.)	161	147	308	290	4	—	—	14
			Итого по сельск. сов. Yhteensä kyläneuvostossa	1346	1084	2430	1674	366	54	3	333
<i>III. Лоухский сельский совет, Лоухи Louhen kyläneuvosto, Louhi</i>											
352	1	481	Валас-озеро — Valas-ozero	32	29	61	41	14	—	—	6
353	2	—	Зашеек — Zashijek	—	2	2	—	2	—	—	—
354	3	—	Зашеек-Лоушки (лес. п.) — Zashie- jek-Loushki (m. työm.)	4	1	5	1	3	—	—	1
355	4	—	Лисий бор (рудник) — Lisij bor (louhimo)	61	12	73	48	4	5	—	16
356	5	511	Лоухи (кол. пос.) — Louhi (uk.)	218	178	396	275	29	43	2	47
357	6	491	Лоушки — Loushki	18	13	31	—	31	—	—	—
358	7	500	Новая — Novaja	47	55	102	4	98	—	—	—
359	8	501	Паново — Panovo	59	58	117	33	67	11	—	6
360	9	502	Парфеево — Parfejevo, Turhy	37	39	76	—	76	—	—	—
361	10	504	Пелтони — Peltonen	14	12	26	4	22	—	—	—
362	11	503, 505	Пиньгосалма — Pinka	61	69	130	—	130	—	—	—
363	12	506	Хуухтиранта (Пиньгосалма) — Huuhতিরanta (Pinka)	12	12	24	—	24	—	—	—
364	13	507	Полубоярская, Тюпикка — Polu- bojarskaja, Tjurikka	63	52	115	34	80	—	—	1
365	14	—	Полярный пионер (совхоз) — Pol- jaryni pioner (neuvostotila)	138	110	248	197	6	—	—	45
366	15	—	Травяное (лес. п.) Travjanoje (m. työm.)	3	1	4	3	1	—	—	—
367	16	498	Кереть (биржа) — Kieretti (puu- vag.)	27	20	47	39	4	—	—	4
368	17	508	Кереть (раз.) — Kieretti (pys.)	24	29	53	33	3	—	—	17
369	18	—	1021 км. Мурман. жел. дор. — 1021 км. Мурман. г.	3	3	6	6	—	—	—	—
370	19	—	1018 км. Мурман. жел. дор. — 1018 км. Мурман. г.	6	1	7	7	—	—	—	—
371	20	—	1012 км. Мурман. жел. дор. — 1012 км. Мурман. г.	6	3	9	6	1	—	—	2
372	21	512	Лоухи (ст.) — Louhi (as.)	277	272	549	404	49	11	—	85
			Итого по сельск. сов. Yhteensä kyläneuvostossa	1110	971	2081	1135	644	70	2	230
<i>IV. Боярский сельский совет, дер. Боярская Bojarskin kyläneuvosto, Bojars- kaja</i>											
373	1	513	Боярская — Bojarskaja	104	129	233	—	233	—	—	—
374	2	514	Воронская — Varis	36	40	76	—	76	—	—	—
375	3	515	Вычетайбола, Виченнье — Vitsa- kylä	85	93	178	15	160	3	—	—
376	4	516	Конда — Kontu	5	3	8	—	8	—	—	—
377	5	517	Нарвозеро — Närväjäarvi	9	10	19	—	19	—	—	—
378	6	518	Пиртозеро — Pirttijärvi	16	16	32	—	32	—	—	—
379	7	519	Рухнаволж — Ruhkaniemi	8	9	17	—	17	—	—	—
380	8	520	Топорная — Karvinjärvi	6	4	10	—	10	—	—	—
381	9	—	Транлес № 2 — Tranles № 2	96	40	136	97	5	—	—	34
382	10	521	Боярская (ст.) — Bojarskaja (as.)	86	98	184	113	14	—	—	51

№№ по пор. — Järj. №			Наименование населенного пункта Asutusten nimi	Населения Asukkaita			Из общего числа населения Koko väkiluvusta				
Общий Yhteinen	По сельсовету Kyläneuvost.	По списку переписи 1926 г. V. 1926 luettelon muk.		Мужчин Miehiä	Женщин Naisia	Итого Yhteensä	Русских	Карел	Финнов	Вепсов	Прочих Muuta
							Venäläisiä	Karjalaisia	Suomalaisia	Vepsäläisiä	
1	2	3	4	5	6	7	8	9	10	11	12
383	11	523	993 км. Мурман. жел. дор. — 993 км. Муигт. г.	10	7	17	13	—	—	—	4
384	12	524	981 км. Мурман. жел. дор. — 981 км. Муигт. г.	2	—	2	—	—	—	—	2
385	13	525, 526	Амбарный (раз) — Ambarnyi (pys.)	39	35	74	52	—	—	—	22
386	14	527	974 км. Мурман. жел. дор. — 974 км. Муигт. г.	5	4	9	6	—	—	—	3
387	15	528	960 км. Мурман. жел. дор. — 974 км. Муигт. г.	5	5	10	7	—	—	—	3
			Итого по сельск. сов. Yhteensä kyläneuvostossa	512	493	1005	303	574	3	—	125
<i>V. Пильдозерский сельский совет, дер. Пильдозеро. Pilsjärven kyläneuvosto, Pilsjärvi</i>											
388	1	530	Булдырская — Sarviniemi	66	85	151	15	131	—	—	5
389	2	—	Булдырский (лес. п.) — Sarviniemi (m. työm.)	47	2	49	20	—	—	—	29
390	3	531	Вангозеро — Venkijärvi	31	23	54	6	48	—	—	—
391	4	532	Гагарская — Какага	42	33	75	24	51	—	—	—
392	5	533	Елманга — Jolmonen	21	20	41	—	41	—	—	—
393	6	544	Кумозеро-Верхнее — Ylä-Kuusamojärvi	9	12	21	—	21	—	—	—
394	7	534	Кумозеро-Нижнее — Ala Kuusamojärvi	35	44	79	—	79	—	—	—
395	8	535	Пильдозеро . Pilsjärvi	63	83	146	26	120	—	—	—
396	9	—	Хатомоз ро (лес. п.) Hatomozero (m. työm.)	2	2	4	4	—	—	—	—
397	10	—	954 км. Мурман. жел. д. (биржа) 954 км. Муигт. г. (puuvar.)	26	24	50	41	4	—	—	5
398	11	—	944 км. Мурман. жел. д. (биржа) — 944 км. Муигт. г. (puuvar.)	27	10	37	26	4	—	—	7
399	12	—	942 км. Мурман. жел. д. (биржа) — 942 км. Муигт. г. (puuvar.)	4	5	9	9	—	—	—	—
400	13	—	940 км. Мурман. жел. д. (биржа) — 940 км. Муигт. г. (puuvar.)	—	1	1	1	—	—	—	—
401	14	536	Энгозеро (ст.) — Ingozero, Enkijärvi (as.)	303	287	590	493	27	—	—	70
402	15	537	Энгозеро (пос.) — Enkijärvi (asutus)	39	38	77	68	6	—	—	3
403	16	—	33-й кв. при ст. Энгозеро (лес. п.)	6	5	11	11	—	—	—	—
404	17	541	941 км. Мурман. жел. д. (биржа) — 941 км. Муигт. г. (puuvar.)	5	4	9	9	—	—	—	—
405	18	542	935 км. Мурман. ж. д. — 935 км. Муигт. г.	11	7	18	15	—	—	—	3
406	19	550	Ундукса (раз'езд) — Unduksa (pysäkki)	50	33	83	66	—	—	—	17
			Итого по сельск. сов. Yhteensä kyläneuvostossa	787	718	1505	834	532	—	—	139
			Всего по району Kaikkiaan piirissä	4814	4291	9105	5742	2283	127	5	948
7. Кемский район, гор. Кемь Kemin piiri, Kemin kaupunki											
<i>I. Гридинский сельский совет, дер. Гридино Gridinan kyläneuvosto, Gridino</i>											
407	1	545	Гридино — Gridino	192	189	381	380	—	—	—	1

№№ по пор. — Järj. №			Наименование населенного пункта Asutusten nimi	Населения Asukkaita			Из общего числа населения Koko väkiluvusta							
Общий Yhteinen	По сельсовету Kyläneuvost.	По списку переписи 1926 г. V. 1926 luette- lon muk.		Мужчин Miehiä	Женщин Naisia	Итого Yhteensä	Русских Venäläisiä	Карел Karjalaisia	Финнов Suomalai- sia	Вепсов Vepsäläisiä	Прочих Muuta			
												1	2	3
408	2	546	Псячиха (гид. мет. ст.) — Psjä- tshiha (hm. as).	1	1	2	2	—	—	—	—	—	—	—
			Итого по сельск. сов. Yhteensä kyläneuvostossa .	193	190	383	382	—	—	—	—	—	—	1
			<i>II. Калгалакшский сельский сов., с. Камалакша Kalkalahden kyläneuvosto, Kalkalahti</i>											
409	1	547	Калгалакша — Kalkalahti	88	95	183	181	—	—	—	—	—	—	2
410	2	548	Коностров (Калгалакша) — Konost- rov (Kalkalahti)	65	64	129	129	—	—	—	—	—	—	—
			Итого по сельск. сов. Yhteensä kyläneuvostossa .	153	159	312	310	—	—	—	—	—	—	2
			<i>III. Поньямский сельский сов., с. Поньяма Ponjgaman kyläneuvosto Ponjgama</i>											
411	1	549	Поньяма — Ponjgama	163	177	340	328	4	—	—	—	—	—	8
412	2	551	923 км. Мурман. ж. д. (каз.) — 923 km. Muurm. r. (kas.)	6	9	15	8	—	—	—	—	—	—	7
413	3	552	Сиг (ст.) — Sig, Siika (as.)	290	116	406	339	10	—	—	—	—	—	57
414	4	555	903—км. Мурман. ж. д. (каз.) — 903 km. Muurm. r. (kas.)	93	46	139	81	—	—	3	—	—	—	55
415	5	556	Старая Кузема — Staraja Kuzema	194	104	298	204	28	—	—	—	—	—	66
416	6	557	Кузема (ст.) — Kuzema (as.)	122	79	201	130	—	—	—	—	—	—	71
417	7	—	9-й околоток Мурман. ж. д. (каз.) —	8	11	19	—	—	—	—	—	—	—	19
418	8	—	898 км. Мурман. ж. д. (каз.) — 898 km. Muurm. r. (kas.)	13	11	24	21	—	—	—	—	—	—	3
419	9	559	886 км. Мурман. ж. д. (каз.) — 886 km. Muurm. r. (kas.)	33	31	64	44	14	—	—	—	—	—	6
420	10	560	880 км. Мурман. ж. д. (каз.) — 880 km. Muurm. r. (kas.)	6	4	10	5	—	—	—	—	—	—	5
421	11	—	Летняя речка — Letnjaja retska	9	6	15	9	—	—	—	—	—	—	6
422	12	561	Поньяма (ст.) — Ponjgama (as.)	39	34	73	29	—	—	4	—	—	—	40
423	13	—	Поньяма речка (биржа) Ponjga- ma retska (puuvar.)	113	77	190	125	—	—	—	—	—	—	65
424	14	—	123 квартал (биржа) — 123 kvart- taali (puuvar.)	16	4	20	—	—	—	—	—	—	—	20
425	15	—	36-й раз'езд Мурман. ж. д. — 36 ру- säkki Muurm. r.	18	12	30	20	—	—	—	—	—	—	10
426	16	—	32 раз'езд Мурман. ж. д. — 32 ру- säkki Muurm. r.	51	42	93	57	—	—	—	—	—	—	36
			Итого по сельск. сов. Yhteensä kyläneuvostossa .	1174	763	1937	1400	56	—	—	—	—	—	474
			<i>IV. Летнерецкий сельский сов., дер. Летняя река Kesäjoen kyläneuvosto Kesäjoki</i>											
427	1	562	Летняя река — Letnjäjä reka, Kesäjoki	117	144	261	217	18	—	—	—	—	—	26
			Итого по сельск. сов. Yhteensä kyläneuvostossa .	117	144	261	217	18	—	—	—	—	—	26

2456



№№ по пор. — Järj. №			Наименование населенного пункта Asutusten nimi	Населения Asukkaita			Из общего числа населения Koko väkiluvusta				
Общий Yhteinen	По сельсовету Kyläneuvost.	По списку переписи 1926 г. V. 1926 luettelon muk.		Мужчин Miehiä	Женщин Naisia	Итого Yhteensä	Русских Venäläisiä	Карел Karjalaisia	Финнов Suomalaisia	Вепсов Vepsäläisiä	Прочих Muuta
1	2	3	4	5	6	7	8	9	10	11	12
V. Шуерецкий сельский сов., с. Шуерецкое <i>Shujeretskien kyläneuvosto, Shujeretskoje</i>											
428	1	568, 569	Шуерецкое — Shujeretskoje . . .	559	646	1205	1139	32	4	—	30
429	2	—	Кирпичный завод — Tiilitehdas . . .	70	86	156	122	—	—	—	34
430	3	574	Раз'езд № 30 — Pysäkki № 30 . . .	26	26	52	52	—	—	—	—
431	4	570	813 км. Мурман. ж. д. (каз.) — 813 км. Muurm. г. (кас.)	7	16	23	23	—	—	—	—
432	5	571	Раз'езд № 29 — Pysäkki № 29 . . .	8	7	15	11	—	—	—	4
433	6	572	803 км. Мурман. ж. д. (каз.) — 803 км. Мурман. г. (кас.) . . .	4	1	5	4	—	—	—	1
Итого по сельск. сов. Yhteensä kyläneuvostossa				674	782	1456	1351	32	4	—	69
VI. Кемский городской совет, г. Кемь <i>Kemin kaupunkineuvosto, Kemi</i>											
434	1	573	Кемь (гор.) — Kemi (каур.) . . .	4457	4382	8839	7418	190	48	15	1168
Итого по гор. сов. Yhteensä kaupunkineuvostossa				4457	4382	8839	7418	190	48	15	1168
VII. Рабочеостровский посел- ковый сов., Рабоче-остров <i>Rabotseostrovän asutusneuvosto, Rabotseostrov</i>											
435	1	573	Рабоче-остров (раб. пос.) — Ra- botseostrov (työl. asutus) . . .	1821	1716	3537	3055	66	2	—	414
Итого по поселк. сов. Yhteensä asutusneuvostossa .				1821	1716	3537	3055	66	2	—	414
VIII. Подужемский сельский сов., Подужемье <i>Usmanan kyläneuvosto, Usmanan kylä</i>											
436	1	313, 315	Куарила — Kuarila	11	8	19	12	6	—	1	—
437	2	316	Подужемье — Usmanala	316	325	641	44	595	2	—	—
438	3	317	Вочаж — Vuotshas	3	2	5	—	5	—	—	—
439	4	318	Авни-порог — Äänen koski	33	26	59	32	21	—	—	6
440	5	319	Кривой порог — Viäränkoski	41	40	81	67	9	—	—	5
441	6	322	Юма — Juuma	28	16	44	41	1	—	—	2
Итого по сельск. сов. Yhteensä kyläneuvostossa .				432	417	849	196	637	2	1	13
IX. Вокшозерский сельский сов., д. Вокшозеро <i>Voksajärven kyläneuvosto, Voksajärvi</i>											
442	1	325	Вокшозеро — Voksajärvi	65	62	127	7	120	—	—	—
443	2	326	Кокорино — Kokorino	17	10	27	—	27	—	—	—
444	3	327	Рудометово — Rudometovo	54	71	125	—	118	7	—	—
445	4	—	Рогозеро (лес. п.) — Rogozero (m. työm.)	11	11	22	—	22	—	—	—
Итого по сельск. сов. Yhteensä kyläneuvostossa .				147	154	301	7	287	7	—	—

№№ по пор. — Järj. №			Наименование населенного пункта Asutusten nimi	Населения Asukkaita			Из общего числа населения Koko väkiluvusta				
Общий Yhteinen	По сельсовету Kyläneuvost.	По списку переписи 1926 г. V. 1926 luettelion muk.		Мужчин Miehiä	Женщин Naisia	Итого Yhteensä	Русских Venäläisiä	Карел Karjalaisia	Финнов Suomalaisia	Вепсов Vepsäläisiä	Прочих Muuta
			X. Маслозерский сельский сов. с. Маслозеро								
			<i>Voijärven kyläneuvosto, Voijärvi</i>								
446	1	338	Алозеро — Alajärvi	18	20	38	—	38	—	—	—
447	2	339	Домашняя варака — Kotivaara . .	7	8	15	—	15	—	—	—
448	3	340	Лежево — Lesola	52	55	107	3	104	—	—	—
449	4	341	Маслозеро — Voijärvi	89	102	191	10	180	—	—	1
450	5	—	Мосорное (лес. п.) — Mosornoje (m. työm.)	1	9	10	10	—	—	—	—
451	6	342, 344	Пебозеро — Pierjärvi	59	75	134	4	129	1	—	—
452	7	343	Кангашнаволок (Пебозеро) — Kan- gasniemi (Pierjärvi)	9	18	27	—	27	—	—	—
453	8	345	Шуарилакши (Пебозеро) — Saari- laksi (Pierjärvi)	3	5	8	—	8	—	—	—
454	9	346	Хизалмы (Пебозеро) — Hisalmi (Pierjärvi)	5	7	12	—	12	—	—	—
455	10	347	Половина — Puolimatka	4	4	8	—	8	—	—	—
456	11	348	Риго-река — Riihijoki	51	38	89	5	80	—	—	4
Итого по сельск. сов. Yhteensä kyläneuvostossa				238	341	639	32	601	1	—	5
Всего по району Kaikkiaan piirissä				9466	9048	18514	14368	1887	71	16	2172
			8. Сорокский район, Сорока								
			<i>Sorokan piiri, Soroka</i>								
			I. Сорокский сельский совет, Сорока								
			<i>Sorokan kyläneuvosto, Soroka</i>								
457	1	577	Сорока — Soroka	2162	2185	4347	3855	151	2	—	339
Итого по сельск. сов. Yhteensä kyläneuvostossa				2162	2185	4347	3855	151	2	—	339
			II. Сорокский поселковый совет, поселок им. Солунина								
			<i>Sorokan asutusneuvosto, om. So- luninin nim. työläisasutus</i>								
458	1	577	Поселок им. Солунина, лесозавод 37/38 — om. Soluninin nim. työ- läisasutus, saha 37/38	2575	2694	5269	4643	168	38	10	410
Итого по поселк. сов. Yhteensä asutusneuvostossa				2575	2694	5269	4643	168	38	10	410
			III. Шиженьский сельский совет, Шижня								
			<i>Shizhnjan kyläneuvosto, Shizhnja</i>								
459	1	580	Сальнаволок — Saljnavolok	163	201	364	100	201	3	—	60
460	2	581	Шижня — Shizhnja	414	440	854	810	1	—	—	43
Итого по сельск. сов. Yhteensä kyläneuvostossa				577	641	1218	910	202	3	—	103
			IV. Выюстровский сельский совет, Выюстров								
			<i>Vygostrovian kyläneuvosto, Vygostrov</i>								
461	1	582	Выюстров — Vygostrov	259	288	547	507	39	—	—	1
462	2	583	Матигора (Выюстров) — Matigo- ra (Vygostrov)	44	45	89	89	—	—	—	—

№№ по пор. — Järj. №			Наименование населенного пункта Asutusten nimi	Населения Asukkaita			Из общего числа населения Koko väkiluvusta				
Общий Yhteinen	По сельсовету Kyläneuvost.	По списку переписи 1926 г. V. 1926 luette- lon muk.		Мужчин Miehiä	Женщин Naisia	Итого Yhteensä,	Русских Venäläisiä	Карел Karjalaisia	Финнов Suomalai- sia	Вепсов Vepsäläisiä	Прочих Muuta
1	2	3	4	5	6	7	8	9	10	11	12
463	3	—	Маткожня — Matkozhnja	39	37	76	60	13	—	—	3
464	4	—	Уда — Uda	13	12	25	23	—	—	—	2
465	5	—	Раз'езд № 28 Мурм. ж. д. — Pysäkki № 28, Muurm. г	5	5	10	10	—	—	—	—
466	6	—	Раз'езд № 27, Мурм. ж. д. — Pysäkki № 27, Muurm. г	46	46	92	92	—	—	—	—
467	7	589	Раз'езд Сосновец — Pysäkki Sosnovets	50	53	103	90	6	—	—	7
			Итого по сельск. сов. Yhteensä kyläneuvostossa	456	486	942	871	58	—	—	13
			<i>V. Сухонаволоцкий сельский совет, Сухое</i> <i>Suhonavolokan kyläneuvosto, Suhoje</i>								
468	1	—	Кузрека (лес. п.) — Kuzreka (m. tuõm.)	78	8	86	78	2	—	—	6
469	2	585	Сухое, Сухонаволоцкая — Suhoje, Suhonavolotskaja	199	250	449	426	21	—	—	2
			Итого по сельск. сов. Yhteensä kyläneuvostossa	277	258	535	504	23	—	—	8
			<i>VI. Виремский сельский совет, Вирьма</i> <i>Virman kyläneuvosto, Virma</i>								
470	1	602	Вирьма — Virma	294	321	615	615	—	—	—	—
			Итого по сельск. сов. Yhteensä kyläneuvostossa .	294	321	615	615	—	—	—	—
			<i>VII. Сумский сельский совет, Сумский посад</i> <i>Suman kyläneuvosto, Sumskij posad</i>								
471	1	—	Маньостров — Manjostrov	3	3	6	6	—	—	—	—
472	2	603	Пертозеро — Pertozero	19	30	49	35	14	—	—	—
473	3	605	Сумский посад — Sumskij posad	370	538	908	901	6	—	—	1
474	4	606	Юково — Jukovo	59	69	128	67	61	—	—	—
			Итого по сельск. сов. Yhteensä kyläneuvostossa .	451	640	1091	1009	81	—	—	1
			<i>VIII. Колежемский сельский совет, Колежма</i> <i>Kolezhman kyläneuvosto, Kolezhma</i>								
475	1	610	Колежма — Kolezhma	482	594	1076	1063	2	—	—	11
			Итого по сельск. сов. Yhteensä kyläneuvostossa .	482	594	1076	1063	2	—	—	11
			<i>IX. Нюхотский сельский совет, Нюхча</i> <i>Njuhtshan kyläneuvosto, Njuhtsha</i>								
476	1	611	Куток (Нюхча) — Kutok (Njuhtsha)	413	574	987	984	—	—	—	3
477	2	612	Малый посад (Нюхча) — Malyi posad (Njuhtsha)	198	285	483	483	—	—	—	—
478	3	613	Оштомозеро — Oshtomozero	70	76	146	146	—	—	—	—
479	4	614	Руйга — Ruiga	9	15	24	22	—	—	—	2
480	5	615	Руйгозеро — Ruigozero	5	5	10	10	—	—	—	—

№№ по пор. — Järj. №			Наименование населенного пункта Asutusten nimi	Населения Asukkaita			Из общего числа населения Koko väkiluvusta				
Общий Yhteinen	По сельсовету Kyläneuvost.	По списку переписи 1926 г. V. 1926 luettelon muk.		Мужчин Miehiä	Женщин Naisia	Итого Yhteensä	Русских Venäläisiä	Карел Karjalaisia	Финнов Suomalaisia	Вепсов Vepsäläisiä	Прочих Muuta
1	2	3	4	5	6	7	8	9	10	11	12
481	6	616	Уккозеро — Ukkozero	2	4	6	6	—	—	—	—
482	7	617	Чалозеро — Tshalozero	1	2	3	3	—	—	—	—
			Итого по сельск. сов. Yhteensä kyläneuvostossa	698	961	1659	1654	—	—	—	5
<i>X. Лапинский сельский совет, Лапино Laapinan kyläneuvosto, Laapino</i>											
483	1	607	Ендогуба — Jendoguba	140	135	275	272	—	—	—	3
484	2	608	Лапино — Laapino	216	217	433	432	—	—	—	1
485	3	609	Сумостров — Sumostrov	85	85	170	170	—	—	—	—
			Итого по сельск. сов. Yhteensä kyläneuvostossa .	441	437	878	874	—	—	—	4
<i>XI. Воренжский сельский совет, Воренжи Vorenzhin kyläneuvosto, Vorenzhi</i>											
486	1	792	Воренжи — Vorenzhi	98	120	218	218	—	—	—	—
487	2	796	Коросозеро — Korosozero	54	65	119	119	—	—	—	—
488	3	797	Минино — Minino	9	9	18	18	—	—	—	—
489	4	798	Пулозеро — Pulozero	33	27	60	60	—	—	—	—
			Итого по сельск. сов. Yhteensä kyläneuvostossa .	194	221	415	415	—	—	—	—
<i>XII. Парандовский сельский совет, Парандово Parandovan kyläneuvosto, Parandovo</i>											
490	1	—	Летняя речка (лес. п.) — Letnjaja retshka (m. työm.)	203	46	249	234	—	—	—	15
491	2	—	Новая деревня — Novaja derevnja	69	70	139	138	—	—	—	1
492	3	587	Олимпий — Olimpij	49	31	80	60	—	—	—	20
493	4	—	Олимпий (лес. п.) — Olimpij (m. työm.)	243	146	389	271	30	1	—	87
494	5	588	Парандово — Parandovo	90	104	194	194	—	—	—	—
495	6	—	Чигово (лес. п.) — Tshigovo (m. työm.)	1	—	1	1	—	—	—	—
496	7	590	Олимпий (ст.) — Olimpij (as.) . . .	49	59	108	101	—	—	—	7
497	8	—	Сумская ветка — Sumskaja vetka	344	209	553	405	41	—	—	107
498	9	600	Парандово (ст.) — Parandovo (as.)	94	106	200	180	4	—	—	16
499	10	—	701 км. Мурман. жел. д. — 701 км. Муурт. г.	4	2	6	6	—	—	—	—
500	11	—	Шавань (раз'езд) — Shavanj (py- säkki)	7	7	14	14	—	—	—	—
501	12	601	Онда (раз'езд) — Onda (pysäkki) .	12	15	27	24	—	—	—	3
502	13	—	Онда (лес. п.) — Onda (m. työm.)	48	45	93	81	—	—	—	12
503	14	—	Онда (шпалорезная станция) — Onda (gatarölkkytehdas)	13	12	25	14	—	—	—	11
504	15	—	706 км. Мурман. жел. д. — 706 км. Муурт. г.	1	2	3	3	—	—	—	—
			Итого по сельск. сов. Yhteensä kyläneuvostossa .	1227	854	2081	1726	75	1	—	279
<i>XIII. Надвоицкий сельский совет, Надвоица Nadvoitsan kyläneuvosto, Nadvoitsa</i>											
505	1	761	Дуброва — Dubrova	127	117	244	238	—	—	—	6
506	2	762	Каргозеро — Kargozero	25	27	52	52	—	—	—	—

№№ по пор. — Järj. №			Наименование населенного пункта Asutusten nimi	Населения Asukkaita			Из общего числа населения Koko väkiluvusta					
Общий Yhteinen	По сельсовету Kyläneuvost.	По списку переписи 1926 г. V. 1926 luette- Ion muk.		Мужчин Miehiä	Женщин Naisia	Итого Yhteensä	Русских Venäläisiä	Карел Karjalaisia	Финнов Suomalai- sia	Вепсов Vepsäläisiä	Прочих Muita	
												1
507	3	763	Кирасозеро — Kirasozero	25	30	55	—	55	—	—	—	—
508	4	—	Кирасозеро (лес. п.) — Kirasozero (m. työm.)	67	6	73	42	—	—	—	—	31
509	5	764	Кочкомозеро — Kotshkomozero	86	65	151	151	—	—	—	—	—
510	6	—	Красный колонист — Krasnyi ko- lonist	65	79	144	119	12	—	—	—	13
511	7	765, 766	Надвоица — Nadvoitsa	392	410	802	709	3	5	—	—	85
512	8	771	Надвоица (ст.) — Nadvoitsa (as.) .	273	288	561	464	5	4	—	—	88
513	9	769	Узкая Салма — Uzkaia Salma . . .	8	7	15	10	—	—	—	—	5
			Итого по сельск. еов. Yhteensä kyläneuvostossa .	1068	1029	2097	1785	75	9	—	—	228
			Всего по району Kaikkiaan piirissä	10902	11321	22223	19924	835	53	10	1401	
9. Медвежегорский район, Медвежья гора												
Karhumäen piiri, Karhumäen asema												
<i>I. Сележский сельский совет, ст. Сележа</i> <i>Segeshan kyläneuvosto, Segeshan asema</i>												
514	1	772	Кяменицы — Kjamenitsy	30	34	64	64	—	—	—	—	—
515	2	—	Лейгуба — Leiguba	157	104	261	136	1	—	—	—	124
516	3	773	Линдозеро 1-е — Lindozero 1-nen	7	3	10	10	—	—	—	—	—
517	4	774	Линдозеро 2-е — Lindozero 2-nen	11	4	15	15	—	—	—	—	—
518	5	776	Уросозеро — Urosozero	41	32	73	68	5	—	—	—	—
519	6	778, 780, 781	Майгуба завод — Maiguba tehdas	737	630	1367	1118	1	—	—	—	248
520	7	777, 779, 782	Майгуба-станция — Maiguba ase- ma	57	43	100	49	—	—	—	—	51
521	8	—	Новая биржа — Novaja birzha, Uusi puutavaravarasto	111	102	213	81	—	—	—	—	132
522	9	784—787	Сегежа (ст.) — Segezha (as.) . . .	1489	1146	2635	2022	14	—	—	—	599
523	10	—	Раз'езд № 20 Мурм. ж. д. — Pysäkki № 20 Muurm. г.	87	52	139	119	10	—	—	—	10
524	11	788	Раз'езд № 19 Мурм. ж. д. — Pysäkki № 19 Muurm. г.	74	64	138	126	—	—	—	—	12
525	12	—	Раз'езд № 18 Мурм. ж. д. — Pysäkki № 18 Muurm. г.	25	23	48	36	—	—	—	—	12
526	13	775, 791	Уросозеро (ст.) — Urosozero (as.)	115	107	222	197	12	—	—	—	13
			Итого по сельск. сов. Yhteensä kyläneuvostossa .	2941	2344	5285	4041	43	—	—	—	1201
<i>II. Масельский сельский совет, ст. Масельская</i> <i>Maaselän kyläneuvosto, Maaselän asema</i>												
527	1	750	Кяргозеро — Kjargozero	41	44	85	—	85	—	—	—	—
528	2	751	Сегежа река — Seesjoki	14	14	28	—	28	—	—	—	—
529	3	759	Масельская (ст.) — Maaselkä (as.)	1353	1223	2576	1961	139	9	—	—	467
530	4	760	Раз'езд № 17 Мурм. ж. д. — Pysäkki № 17 Muurm. г.	127	70	197	159	11	1	—	—	26
531	5	755	Раз'езд № 16 Мурм. ж. д. — Pysäkki № 16 Muurm. г.	66	61	127	68	—	—	—	—	59
532	6	756	Раз'езд № 15 Мурм. ж. д. — Pysäkki № 15 Muurm. г.	50	45	95	53	14	—	—	—	28
533	7	937	Раз'езд № 14 Мурм. ж. д. — Pysäkki № 14 Muurm. г.	134	142	276	231	9	—	—	—	36

№№ по пор. — Järj. №			Наименование населенного пункта Asutusten nimi	Населения Asukkaita			Из общего числа населения Koko väkiluvusta					
Общий Yhteinen	По сельсовету Kyläneuvost.	По списку переписи 1926 г. V. 1926 luettelomuk.		Мужчин Miehiä	Женщин Naisia	Итого Yhteensä	Русских Venäläisiä	Карел Karjalaisia	Финнов Suomalaisia	Вепсов Vepsäläisiä	Прочих Muuta	
												1
534	8	—	Ванжозеро (раз'езд № 14) лес. п. — Vanzhozero (pysäkki № 14) m. työm.	207	162	369	326	5	—	—	—	38
535	9	—	Карбозеро (раз'езд № 14) лес. п. Karbozero (pysäkki № 14) m. työm.	74	59	133	70	1	—	—	—	62
536	10	—	Остерская ветка (раз'езд № 14) лес. п. — Osterskaja vetka (pysäkki № 14) m. työm.	140	131	271	144	3	—	—	—	124
537	11	—	Старая ветка (раз'езд № 14) лес. п. — Staraja vetka (pysäkki № 14) m. työm.	79	19	98	92	—	—	—	—	6
Итого по сельск. сов. Yhteensä kyläneuvostossa				2285	1970	4255	3104	295	10	—	—	846
<p><i>III. Медвежьегорский поселковый совет, ст. Медвежья гора</i> <i>Karhumäen asutusneuvosto, Karhumäen asema</i></p>												
538	1	944	Медвежья гора (ст.) — Karhumäki (as.)	3095	3041	6136	4909	279	18	4	—	926
Итого по поселк. сов. Yhteensä asutusneuvostossa				3095	3041	6136	4909	279	18	4	—	926
<p><i>IV. Лумбушский сельский сов., Верховье (Лумбуша)</i> <i>Lumbushan kyläneuvosto Verhovje (Lumbusha)</i></p>												
539	1	923	Брюхово (Лумбуша) — Brjuhovovo (Lumbusha)	82	100	182	170	—	—	—	—	12
540	2	933	Верхние Пиндуши — Verhniije Pindushi	32	39	71	71	—	—	—	—	—
541	3	924	Верховье (Лумбуша) — Verhovje (Lumbusha)	134	152	286	256	6	—	—	—	24
542	4	—	Кирпичный завод — Kirpitsnyi zavod, Tiilitehdas	12	9	21	15	—	—	—	—	6
543	5	927	Красильниково — Krasilnikovovo	15	17	32	26	2	—	—	—	4
544	6	928	Кумса-губа — Kumsa-guba	47	46	93	92	1	—	—	—	—
545	7	929	Лавас-губа — Lavas-guba	11	15	26	26	—	—	—	—	—
546	8	930	Лобская гора — Lobskaja gora	39	22	61	60	—	—	—	—	1
547	9	931	Меньшая губа — Menjshaja guba	5	5	10	10	—	—	—	—	—
548	10	934	Нижние Пиндуши — Nizhniije Pindushi	58	63	121	121	—	—	—	—	—
549	11	932	Пергуба — Perguba	71	78	149	149	—	—	—	—	—
550	12	—	Пески (лес. п.) — Peski (m. työm.)	5	5	10	10	—	—	—	—	—
551	13	—	Пиндуши (шпалорезная станция) Pindushi (ratapolkkYTEhdas)	59	64	123	98	—	—	—	—	25
552	14	935	Салма — Salma	36	38	74	74	—	—	—	—	—
553	15	—	Тунатрека (лес. п.) — Tunatreka (m. työm.)	3	3	6	6	—	—	—	—	—
554	16	925	Усов наволоок, Виги-наволоок — Usov-navolok Vigi-navolok	27	30	57	54	3	—	—	—	—
555	17	—	Раз'езд № 13 Мурм. ж. д. — Pysäkki № 13 Muurm. g.	6	3	9	5	—	—	—	—	4
556	18	939	Раз'езд № 12 Мурм. ж. д. — Pysäkki № 12 Muurm. g.	91	92	183	157	4	—	—	—	22
557	19	940	Раз'езд № 11, Мурм. ж. д. — Pysäkki № 11, Muurm. g.	17	17	34	17	—	—	—	—	17
558	20	943	Раз'езд № 10, Мурм. ж. д. — Pysäkki № 10, Muurm. g.	23	26	49	43	—	—	—	—	6

№№ по пор. — Järj. №			Наименование населенного пункта Asutusten nimi	Населения Asukkaita			Из общего числа населения Koko väkiluvusta				
Общий Yhteinen	По сельсовету Kyläneuvost.	По списку переписи 1926 г. V. 1926 luette- lon muk.		Мужчин Miehiä	Женщин Naisia	Итого Yhteensä	Русских Venäläisiä	Карел Karjalaisia	Финнов Suomalai- sia	Вепсов Vepsäläisiä	Прочих Muuta
1	2	3	4	5	6	7	8	9	10	11	12
559	21	—	553 км. Мурман. ж. д. — 553 км. Мурм. г.	11	14	25	21	—	—	—	4
			Итого по сельск. сов. Yhteensä kyläneuvostossa .	784	838	1622	1481	16	—	—	125
			<i>V. Койкиницкий сельский сов., Сенная губа Koikinitsan kyläneuvosto, Sennaja guba</i>								
560	1	—	Вязь-река — Vjazh-reka	4	—	4	4	—	—	—	—
561	2	794	Карельский остров — Kareljskij ostrov	7	10	17	17	—	—	—	—
562	3	795	Койкиницы — Koikinitsy	18	18	36	36	—	—	—	—
563	4	—	Кулост-река — Kulost-reka	5	1	6	5	—	—	—	1
564	5	—	Курикша — Kuriksha	5	—	5	5	—	—	—	—
565	6	—	Олений остров — Olenjij ostrov	6	3	9	9	—	—	—	—
566	7	—	Сенная губа — Sennaja guba	271	289	560	541	3	—	—	16
567	8	800	Тиконицы — Tikonitsy	10	3	13	13	—	—	—	—
568	9	801	Химопесок — Himopesok	24	10	34	33	—	—	—	1
569	10	—	Янь-остров — Janj-ostrov	17	—	17	17	—	—	—	—
			Итого по сельск. сов. Yhteensä kyläneuvostossa .	367	334	701	680	3	—	—	18
			<i>VI. Выозерский сельский сов., Выозеро Vygozeran kyläneuvosto, Vygozero</i>								
570	1	—	Ворож-гора — Vorozhgora	122	136	258	258	—	—	—	—
571	2	802	Выозеро — Vygozero	15	14	29	29	—	—	—	—
572	3	803	Габнаволок — Gabnavolok	12	12	24	24	—	—	—	—
573	4	805	Петровский Ям — Petrovskij Jam	16	27	43	43	—	—	—	—
574	5	806	Тайгиницы — Taiginitsy	54	63	117	117	—	—	—	—
			Итого по сельск. сов. Yhteensä kyläneuvostossa .	219	252	471	471	—	—	—	—
			<i>VII. Вожмосалмский сельский совет, Вожмосалма Vozhmosalmen kyläneuvosto, Vozhmosalma</i>								
575	1	808	Вожмогора — Vozhmogora	48	39	87	87	—	—	—	—
576	2	809	Вожмозеро — Vozhmozero	24	31	55	55	—	—	—	—
577	3	810	Вожмосалма — Vozhmosalma	99	108	207	207	—	—	—	—
578	4	811, 812	Кайбасово — Kaibasovo	36	53	89	89	—	—	—	—
579	5	813	Талап-губа — Talap-guba	16	21	37	37	—	—	—	—
580	6	814	Тервостров — Tervostrov	19	18	37	37	—	—	—	—
581	7	815	Хижезеро — Hizhezero	52	53	105	105	—	—	—	—
			Итого по сельск. сов. Yhteensä kyläneuvostossa .	294	323	617	617	—	—	—	—
			<i>VIII. Морско-Масельский сель- ский совет, Морская Масельга Morskaja-Maseljan kyläneu- vosto, Morskaja Maselja</i>								
582	1	816	Куккозеро — Kukkozero	4	7	11	11	—	—	—	—
583	2	817	Морская Масельга — Morskaja Maselja	144	167	311	309	2	—	—	—
584	3	824	Большое Янчезеро (Слобода) — Boljshoje Jantshezero (Sloboda)	14	18	32	32	—	—	—	—
585	4	818	Ильина гора (Слобода) — Iljina gora (Sloboda)	33	34	67	67	—	—	—	—

№№ по пор. — Järj. №			Наименование населенного пункта Asutusten nimi	Населения Asukkaita			Из общего числа населения Koko väkiluvusta				
Общая Yhteinen	По сельсовету Kyläneuvost.	По списку переписи 1926 г. V. 1926 luette- lon muk.		Мужчин Miehiä	Женщин Naisia	Итого Yhteensä	Русских Venäläisiä	Карел Karjalaisia	Финнов Suomalai- sia	Вепсов Vepsäläisiä	Прочих Muita
1	2	3	4	5	6	7	8	9	10	11	12
586	5	819	Конжезеро (Слобода) — Konzhe- zero (Sloboda)	15	14	29	29	—	—	—	—
587	6	820	Копосово 1-е (Слобода) — Кopo- sovo 1-nen (Sloboda)	11	6	17	17	—	—	—	—
588	7	821	Копосово 2-е (Слобода) — Кopo- sovo 2-nen (Sloboda)	3	5	8	8	—	—	—	—
589	8	825	Малое Янчезеро (Слобода) — Ma- loje Jantshezero (Sloboda)	5	5	10	10	—	—	—	—
590	9	823	Щепина гора (Слобода) — Shtshe- rina gora (Sloboda)	24	34	58	58	—	—	—	—
591	10	826	Телекино — Telekino	10	10	20	20	—	—	—	—
592	11	827	7-й пункт Выгозерского Лестран- хоза —	23	1	24	24	—	—	—	—
			Итого по сельск. сов. Yhteensä kyläneuvostossa .	286	301	587	585	2	—	—	—
<i>IX. Повенецкий сельский совет, Повенец Poventsan kyläneuvosto, Poventsä</i>											
593	1	828	Волозеро — Volozero	49	45	94	94	—	—	—	—
594	2	830	Габсельга, — Gabseljga	79	85	164	164	—	—	—	—
595	3	831	Лобское — Lobskoje	116	77	193	184	5	—	—	4
596	4	—	Оров-губа — Orov-guba	95	36	131	121	—	—	—	10
597	5	832	Пигматка — Pigmatka	14	16	30	30	—	—	—	—
598	6	833	Повенец — Poventsä	1080	1236	2316	2093	61	10	7	145
599	7	—	Сарозеро (лес. п.) — Sarozero (m. tuõm.)	36	11	47	44	—	—	—	3
600	8	—	Сатница (лес. п.) — Satnitsa (m. tuõm.)	54	27	81	68	4	—	—	9
601	9	—	Черная губа — Tshernaja guba	78	30	108	106	—	—	—	2
602	10	—	13-й лесозаготовительный пункт Кареллеса —	137	89	226	175	4	—	—	47
603	11	—	48-й квартал (лес. п.) — 48 kortteli (m. tuõm.)	27	15	42	23	—	2	—	17
604	12	—	1-й пункт Повенецкого отделения постройки ББВП —	16	4	20	17	—	—	—	3
605	13	—	2-й пункт Повенецкого отделения постройки ББВП —	21	7	28	15	—	—	—	13
606	14	—	3-й пункт Повенецкого отделения постройки ББВП —	27	7	34	28	—	—	—	6
			Итого по сельск. сов. Yhteensä kyläneuvostossa .	1829	1685	3514	3162	74	12	7	259
<i>X. Даниловский сельский совет Данилово Danilovan kyläneuvosto, Danilovo</i>											
607	1	834	Березовка — Berезovka	27	22	49	49	—	—	—	—
608	2	849	Верхний Шелтопорог — Verhnij Sheltoporog	40	49	89	89	—	—	—	—
609	3	836	Данилово — Danilovo	96	113	209	209	—	—	—	—
610	4	—	Железное — Zheleznoje	70	19	89	16	—	73	—	—
611	5	839, 840	Лекса — Leksa	49	51	100	99	1	—	—	—
612	6	842	Марковская гора — Markovskaja goga	6	2	8	8	—	—	—	—

№№ по пор. — Järj. №			Наименование населенного пункта Asutusten nimi	Населения Asukkaita			Из общего числа населения Koko väkiluvusta				
Общий Yhteinen	По сельсовету Kyläneuvost.	По списку переписи 1926 г. V. 1926 luette- lon. muk.		Мужчин Miehiä	Женщин Naisia	Итого Yhteensä	Русских Venäläisiä	Карел Karjalaisia	Финнов Suomalaisia	Вепсов Vepsäläisiä	Прочих Muuta
1	2	3	4	5	6	7	8	9	10	11	12
613	7	850	Нижний Шелтопорог — Nizhnij Sheltoporog	18	15	33	33	—	—	—	—
614	8	—	Нижний Шелтопорог (лес. п.) — Nizhnij Sheltoporog (m. työm.)	8	1	9	9	—	—	—	—
615	9	843, 844	Огорелыши — Ogorelyshi	3	3	6	6	—	—	—	—
616	10	845	Остречье — Ostretshje	6	5	11	11	—	—	—	—
617	11	835	По Выгу реке — Po Vygu reke	3	1	4	4	—	—	—	—
618	12	841	По Лексе реке — Po Lekse reke	1	1	2	2	—	—	—	—
619	13	846	Пурнозеро — Purnozero	14	16	30	30	—	—	—	—
620	14	847	Сергиево — Sergievo	39	47	86	78	8	—	—	—
621	15	—	Сергиево (лес. п.) — Sergievo (m. työm.)	113	53	166	—	5	161	—	—
622	16	838	Сулатозеро — Sulatozero	4	1	5	5	—	—	—	—
623	17	848	Тагозеро — Tagozero	17	15	32	32	—	—	—	—
624	18	851	Якушева гора — Jakusheva gora	2	2	4	4	—	—	—	—
Итого по сельск. сов. Yhteensä kyläneuvostossa				516	416	932	684	14	234	—	—
XI. Челмужский сельский сов., Челмужи Tshelmushan kyläneuvosto, Tshelmuzhi											
625	1	852	Блескино — Bleskino	4	9	13	13	—	—	—	—
626	2	853	Видлозеро 1-е — Vidlozero 1-nen	9	7	16	16	—	—	—	—
627	3	854	Видлозеро 2-е — Vidlozero 2-nen	9	12	21	21	—	—	—	—
628	4	855	Волозеро — Volozero	74	68	142	141	—	—	—	1
629	5	856	Иссельга — Isseljga	12	10	22	22	—	—	—	—
630	6	—	Картнаволоок — Kartnavolok	42	37	79	66	1	12	—	—
631	7	—	Мельница — Meljnitsa	12	6	18	18	—	—	—	—
632	8	—	Немино (лес. п.) — Nemino (m. työm.)	130	54	184	166	—	—	—	18
633	9	857	Палосельга — Paloseljga	11	9	20	20	—	—	—	—
634	10	858	Пельяки — Peljaki	24	20	44	44	—	—	—	—
635	11	859	Тихвин Бор — Tihvin Bor	46	60	106	106	—	—	—	—
636	12	860, 861	Верховье (Челмужи) — Verhovje (Tshelmuzhi)	62	87	149	138	—	1	—	10
637	13	862	Исаковская (Челмужи) — Isakovskaja (Tshelmuzhi)	54	52	106	94	12	—	—	—
638	14	863	Кручиха (Челмужи) — Krutshiha (Tshelmuzhi)	52	57	109	105	—	—	—	4
639	15	864	Маркова гора (Челмужи) — Markova gora (Tshelmuzhi)	33	24	57	52	—	—	—	5
640	16	865	Хухорево (Челмужи) — Huhorevo (Tshelmuzhi)	7	8	15	15	—	—	—	—
641	17	—	Шайваны (лес. п.) — Shaivany (m. työm.)	2	1	3	—	—	3	—	—
642	18	—	Шайваны—Южный барак (лес. п.) Shaivany—eteläbarakki (m. työm.)	50	15	65	62	1	—	—	2
Итого по сельск. сов. Yhteensä kyläneuvostossa				633	536	1169	1099	14	16	—	40
XII. Кодозерский сельский сов., Кодозеро Kodozeran kyläneuvosto, Kodozero											
643	1	867	Егозеро — Jegozero	37	43	80	80	—	—	—	—
644	2	868	Кодозеро — Kodozero	47	52	99	99	—	—	—	—
645	3	870	Кунусозеро — Kunusozero	24	18	42	42	—	—	—	—
646	4	872	Ладожский скит — Ladozhskij skit	24	28	52	52	—	—	—	—

№№ по пор. — Järj. №			Наименование населенного пункта Asutusten nimi	Населения Asukkaita			Из общего числа населения Koko väkiluvusta				
Общий Yleinen	По сельсовету Kyläneuvost.	По списку пе- реписи 1926 г. V. 1926 luette- lon muk.		Мужчин Miehiä	Женщин Naisia	Итого Yhteensä	Русских Venäläisiä	Карел Karjalaisia	Финнов Suomalai- sia	Вепсов Vepsäläisiä	Прочих Muita
1	2	3	4	5	6	7	8	9	10	11	12
647	5	871	Немозеро — Nemozero	34	31	65	47	18	—	—	—
648	6	—	Пески — Peski	51	50	101	56	45	—	—	—
649	7	873	Светлозеро — Svetlozero	12	11	23	23	—	—	—	—
650	8	874	Тамбицы — Tambitsy	19	18	37	37	—	—	—	—
651	9	875	Тамбичозеро — Tambitshozero	27	39	66	66	—	—	—	—
652	10	866	Татарское, Велихозеро — Tatars- koje, Veihozero	13	14	27	27	—	—	—	—
653	11	876	Тервозеро — Tervozero	7	5	12	12	—	—	—	—
654	12	877	Укшезеро — Ukshezero	37	46	83	—	83	—	—	—
655	13	878	Янгозеро — Jangozero	54	53	107	106	—	—	—	1
			Итого по сельск. сов. Yhteensä kyläneuvostossa	386	408	794	647	146	—	—	1
<i>XIII, Римский сельский совет, Римское</i>											
<i>Rimskajan kyläneuvosto, Rimskoje</i>											
656	1	2547	Великий ручей — Velikij rutshei	3	6	9	9	—	—	—	—
657	2	2548	Габнево — Gabnevo	23	30	53	53	—	—	—	—
658	3	—	Калья — Kalija	8	6	14	14	—	—	—	—
659	4	2549	Горская (Пудожская гора) — Gors- kaja (Pudozhskaja gora)	46	58	104	104	—	—	—	—
660	5	2550	Королевская (Пудожская гора) — Korolevskaja (Pudozhskaja gora)	32	37	69	69	—	—	—	—
661	6	2551	Мокеевская (Пудожская гора) — Mokeyevskaja (Pudozhskaja gora)	54	70	124	124	—	—	—	—
662	7	2552	Подгорье (Пудожская гора) — Podgorje (Pudozhskaja gora)	6	11	17	17	—	—	—	—
663	8	2553	Поповская (Пудожская гора) — Popovskaja (Pudozhskaja gora)	25	26	51	48	3	—	—	—
664	9	2554	Римская (Пудожская гора) — Rimskaja (Pudozhskaja gora)	64	63	127	127	—	—	—	—
665	10	2555	Семеновская (Пудожская гора) — Semenovskaja (Pudozhskaja gora)	34	40	74	74	—	—	—	—
666	11	2556	Угольская (Пудожская гора) — Ugoljskaja (Pudozhskaja gora)	25	27	52	52	—	—	—	—
667	12	2557	Ульяновская (Пудожская гора) — Uljanovskaja (Pudozhskaja gora)	39	55	94	94	—	—	—	—
668	13	2558, 2561	Пяльма — Pjaljma	152	161	313	313	—	—	—	—
669	14	2562	Шурово — Shurovo	6	8	14	14	—	—	—	—
			Итого по сельск. сов. Yhteensä kyläneuvostossa	517	598	1115	1112	3	—	—	—
<i>XIV, Чебинский сельский сов., Чебина</i>											
<i>Tshopinan kyläneuvosto, Tshopina</i>											
670	1	914	Келдовара — Keltavaara	38	53	91	—	91	—	—	—
671	2	916	Остречье — Ahvenjärvi	55	45	100	2	97	1	—	—
672	3	—	Падун (лес. п.) — Padun (m. tuöm.)	24	20	44	43	1	—	—	—
673	4	917	Плакковара — Plakkoavaara	83	68	151	—	151	—	—	—
674	5	—	Половинный мост (лес. п.) — Polo- vinnyi most (m. tuöm.)	14	11	25	25	—	—	—	—
675	6	918	Рутук-наволоок — Ahvenjärvennie- mi	15	8	23	—	23	—	—	—
676	7	920	Чебина — Tshopina	68	86	154	—	153	1	—	—
677	8	921	Шаровара — Sarovaara	64	64	128	12	115	—	—	1
			Итого по сельск. сов. Yhteensä kyläneuvostossa	361	355	716	82	631	2	—	1

№№ по пор. — Järj. №			Наименование населенного пункта Asutusten nimi	Населения Asukkaita			Из общего числа населения Koko väkiluvusta				
Общий Yhteinen	По сельсовету Kyläneuvost.	По списку переписи 1926 г. V. 1926 luette- lon muk.		Мужчин Miehiä	Женщин Naisia	Итого Yhteensä	Русских Venäläisiä	Карел Karjalaisia	Финнов Suomalai- sia	Вепсов Vepsäläisiä	Прочих Muuta
1	2	3	4	5	6	7	8	9	10	11	12
XV. Покровский сельский сов., Покровское Pokrovskajan kyläneuvosto, Kumsjärvi											
678	1	893	Мезвежья гора — Karhumäki . . .	23	31	54	3	51	—	—	—
679	2	895—898	Покровское — Kumsjärvi	148	147	295	12	283	—	—	—
			Итого по сельск. сов. Yhteensä kyläneuvostossa .	171	178	349	15	334	—	—	—
XVI. Мяндусельский сельский совет, Мяндуселья Mäntyselän kyläneuvosto, Suvirää											
680	1	891	Большая сельга — Kurikka	54	56	110	—	110	—	—	—
681	2	890	Гебовара — Herovaara	7	9	16	—	16	—	—	—
682	3	892	Карзик-озеро — Karsikkoselkä	91	116	207	2	203	2	—	—
683	4	894	Мяндусельга — Suvirää	56	70	126	—	126	—	—	—
684	5	—	Педравара — Pordonvaara	3	6	9	—	9	—	—	—
685	6	—	Поросельга — Poronselkä	4	4	8	—	8	—	—	—
686	7	899	Рахмозеро — Rappinen	5	4	9	—	9	—	—	—
687	8	901	Погост-Семчезеро — Semsjärvi	87	78	165	—	165	—	—	—
688	9	903	Загубье (Семчезеро) — Lahdentak- kanen (Semsjärvi)	123	147	270	—	270	—	—	—
689	10	902	Остров (Семчезеро) — Saari (Sems- järvi)	9	8	17	—	17	—	—	—
690	11	904	Северный конец (Семчезеро) — Rohjoisrää (Semsjärvi)	42	32	74	—	74	—	—	—
691	12	—	Столбовая гора — Patsasvaara	6	7	13	—	13	—	—	—
692	13	905	Торос-озеро — Torasjärvi	49	57	106	—	106	—	—	—
693	14	906	Турга — Turha	15	20	35	—	35	—	—	—
			Итого по сельск. сов. Yhteensä kyläneuvostossa .	551	614	1165	2	1161	2	—	—
			Всего по району Kaikkiaan piirissä	15235	14193	29428	22691	3015	294	11	3417
10. Сегозерский район, село Паданы Seesjärven piiri, Paadene											
I. Лазаревский сельский совет, Лазарево Laasarevin kyläneuvosto, Laasari											
694	1	—	Волома (лес. п.) — Voloma (m. tuom.)	95	45	140	8	132	—	—	—
695	2	—	Волома (охот. п.) — Voloma (mets. p.)	1	1	2	2	—	—	—	—
696	3	700	Гонги-наволоок — Honkaniemi	37	47	84	—	84	—	—	—
697	4	701	Елова гора — Kuusiniemi	3	5	8	—	8	—	—	—
698	5	702	Лазарево — Laasari	79	91	170	—	170	—	—	—
699	6	703	Лютта — Lyttä	12	6	18	—	18	—	—	—
700	7	704	Нестерова гора — Nesterinvaara	34	33	67	—	67	—	—	—
701	8	705	Пелкула — Pölkkylä	35	31	66	—	66	—	—	—
702	9	708	Чия-салма — Tshias-salmi	22	22	44	—	44	—	—	—
			Итого по сельск. сов. Yhteensä kyläneuvostossa .	318	281	599	10	589	—	—	—

№№ по пор. — Järj. №			Наименование населенного пункта Asutusten nimi	Населения Asukkaita			Из общего числа населения Koko väkiluvusta				
Общий Yhteinen	По сельсовету Kyläneuvost.	По списку переписи 1926 г. V. 1926 luettelon muk.		Мужчин Miehiä	Женщин Naisia	Итого Yhteensä	Русских Venäläisiä	Карел Karjalaisia	Финнов Suomalaisia	Вепсов Vepsäläisiä	Прочих Muita
II. Сярюзерский сельский совет, Сярюзеро Särkijärven kyläneuvosto, Särkijärvi											
703	1	709	Баранова гора — Rokonvaara . . .	32	44	76	—	76	—	—	—
704	2	710	Венги-гора — Venginvaara	16	19	35	—	35	—	—	—
705	3	711	Витчезеро — Vitsäjärvi	25	36	61	—	61	—	—	—
706	4	712	Килгам остров	14	8	22	—	22	—	—	—
707	5	713	Кузнаволок — Kuusiniemi	63	79	142	—	142	—	—	—
708	6	714	Петрова гора — Petrisen vaara . . .	19	25	44	—	44	—	—	—
709	7	715	Петров наволок — Hirviniemi . . .	30	34	64	—	64	—	—	—
710	8	716	Речки-наволок — Loskinniemi . . .	19	26	45	—	45	—	—	—
711	9	717	Самсонова гора 1-я — Samsonvaara 1-п.	16	14	30	—	30	—	—	—
712	10	718	Самсонова гора 2-я — Samsonvaara 2-п.	8	7	15	—	15	—	—	—
713	11	719	Самсонова гора 3-я — Samsonvaara 3-с	13	17	30	—	30	—	—	—
714	12	720	Соснов-наволок — Mäntyniemi . . .	56	81	137	—	137	—	—	—
715	13	721	Сярюзеро — Särkijärvi	95	114	209	2	203	4	—	—
716	14	722	Шалговара — Salkovaara	55	58	113	4	109	—	—	—
717	15	723	Юкко-губа — Prokkoila	84	98	182	12	170	—	—	—
Итого по сельск. сов. Yhteensä kyläneuvostossa				545	666	1205	18	1183	4	—	—
III. Селецкий сельский совет, Берег (Сельги) Sellin kyläneuvosto, Ranta (Selkä)											
718	1	—	Гумарино (лес. п.) — Gumarino (m. työm.)	2	1	3	—	1	2	—	—
719	2	724	Берег (Сельги) — Ranta (Selkä) . . .	76	99	175	4	171	—	—	—
720	3	728	Погост (Сельги) — Pogosta (Selkä) . . .	134	162	296	10	286	—	—	—
721	4	727	Пряккела (Сельги) — Präkkilä (Selkä)	36	37	73	1	72	—	—	—
722	5	725	Северный конец (Сельги) — Pohjoisrää (Selkä)	72	80	152	5	147	—	—	—
723	6	726	Южный конец (Сельги) — Suvirää (Selkä)	101	141	242	6	228	4	—	4
724	7	729	Тухкаваара — Tuhkavaara	7	10	17	—	17	—	—	—
Итого по сельск. сов. Yhteensä kyläneuvostossa .				428	530	958	26	922	6	—	4
IV. Паданский сельский совет, Паданы Paadenen kyläneuvosto, Paadene											
725	1	730	Каличий остров — Kalitshinsaari . . .	41	54	95	—	95	—	—	—
726	2	731	Лехто-ваара — Lehtovaara	6	4	10	—	10	—	—	—
727	3	732	Берлуга (Паданы) — Beruga (Paadene)	96	113	209	20	186	2	—	1
728	4	733	Горка (Паданы) — Vaara (Paadene)	108	111	219	22	177	18	2	—
729	5	735	Лахта (Паданы) — Lahti (Paadene) . . .	177	185	362	37	285	25	5	10
730	6	734	Нефедьев наволок (Паданы) — Gorenniemi (Paadene)	34	41	75	—	75	—	—	—
731	7	736	Погост (Паданы) — Pogosta (Paadene)	94	95	189	15	167	—	—	7
732	8	737	Термана (Паданы) — Tervamaa (Paadene)	36	33	69	2	66	—	—	1
733	9	738	Цедья-ваара — Petäjävaaга	4	6	10	—	10	—	—	—
734	10	740	Сиговецкий завод — Seesjärven tehdas	5	8	13	1	12	—	—	—

№№ по пор. — Järj. №			Наименование населенного пункта Asutusten nimi	Населения Asukkaita			Из общего числа населения Koko väkiluvusta				
Общий Yhteinen	По сельсовету Kyläneuvost.	По списку переписи 1926 г. V. 1926 luettelon muk.		Мужчин Miehiä	Женщин Naisia	Итого Yhteensä	Русских Venäläisiä	Карел. Karjalaisia	Финнов Suomalaisia	Вепсов Vepsäläisiä	Прочих Muita
735	11	741	Сондалы (дер.) — Suontale (kylä) .	135	209	344	14	328	2	—	—
736	12	742	Сондалы (выс.) — Suontale (sk.)	7	6	13	—	9	4	—	—
737	13	743	Топорная гора — Kirvesvaara . . .	40	31	71	—	71	—	—	—
738	14	—	Тумба верхняя (лес. п.) — Ylä Tumba (m. työm.)	4	—	4	—	4	—	—	—
739	15	—	Тумба перепуск (лес. п.) —	100	42	142	10	24	105	—	3
740	16	—	Тумба-Песок (лес. п.) —	21	19	40	2	33	5	—	—
			Итого по сельск. сов. Yhteensä kyläneuvostossa .	908	957	1865	123	1552	161	7	22
<i>V. Карельско-Масельский сельский совет, Карельская Маселья Karjalan Maaselän kyläneuvosto, Karjalan Maaselkä</i>											
741	1	749	Великая губа — Suurilahti	443	310	753	446	112	35	2	158
742	2	—	Квартал № 58 (лес. п.) — Kortteli № 58 (m. työm.)	14	6	20	8	11	—	—	1
743	3	744	Евгора — Jouhivaara	98	116	214	—	214	—	—	—
744	4	745	Карельская Маселья — Karjalan Maaselkä	171	171	342	—	341	1	—	—
745	5	746	Листегуба — Listerohja	163	172	335	53	205	13	2	62
746	6	747	Лосиная гора — Mokinvaara	18	13	31	—	31	—	—	—
747	7	748	Петель-наволоок — Petelniemi	70	82	152	—	152	—	—	—
748	8	919	Саезеро — Saajärvi	84	72	156	11	145	—	—	—
			Итого по сельск. сов. Yhteensä kyläneuvostossa	1061	942	2003	518	1211	49	4	221
			Всего по району Kaikkiaan piirissä	3260	3370	6630	695	5457	220	11	247
II. Петровский район, с. Спаская губа Petroskoin piiri, Munjärvenlahti											
<i>I. Лубосалмский сельский совет, Лубосалма Lupasalmen kyläneuvosto, Lupasalmi</i>											
749	1	1253	Лубосалма — Lupasalmi	90	96	186	5	174	7	—	—
750	2	1254	Остров — Saari	49	58	107	—	107	—	—	—
751	3	—	Пузамо ваара — Pusamavaara	30	30	60	—	60	—	—	—
752	4	1255	Пузама-губа — Pusamalahti	24	11	35	—	35	—	—	—
753	5	1256	Соймигора — Soimivaara	94	100	194	—	194	—	—	—
754	6	—	Шаверки — Suoverkka	3	2	5	3	2	—	—	—
			Итого по сельск. сов. Yhteensä kyläneuvostossa .	290	297	587	8	572	7	—	—
<i>II. Ключиногорский сельский совет, Ключина гора Klyussinvaaran kyläneuvosto, Klyussinvaara</i>											
755	1	1257	Витчаваара — Vitsavaara	20	25	45	—	45	—	—	—
756	2	1258	Гимолы — Himola	89	87	176	7	165	4	—	—
757	3	1259	Ключина гора — Klyussinvaara	99	128	227	7	220	—	—	—
758	4	1260	Лаутаваара — Lautavaara	5	5	10	—	10	—	—	—
759	5	1261	Ройкнаволоок — Roikonniemi	46	52	98	—	98	—	—	—

№№ по пор. — Järj. №			Наименование населенного пункта Asutusten nimi	Населения Asukkaita			Из общего числа населения Koko väkiluvusta				
Общий Yhteinen	По сельсовету Kyläneuvost.	По списку переписи 1926 г. V. 1926 luettelon muk.		Мужчин Miehiä	Женщин Naisia	Итого Yhteensä	Русских Venäläisiä	Карел Karjalaisia	Финнов Suomalaisia	Вепсов Vepsäläisiä	Прочих Muuta
760	6	1263	Свиная гора — Sianvaara	29	40	69	—	69	—	—	—
761	7	1264	Ушкалы — Uskali	34	47	81	—	81	—	—	—
			Итого по сельск. сов. Yhteensä kyläneuvostossa .	322	384	706	14	668	4	—	—
<i>III. Поросозерский сельский совет, Поросозеро</i> <i>Porajärven kyläneuvosto, Porajärvi</i>											
762	1	1265	Валазма-завод — Valasmon tehdas	8	5	13	—	13	—	—	—
763	2	1267	Костомукса — Kostamus	42	45	87	13	71	2	—	1
764	3	1268	Кудамугуба — Kuutamolahti	89	108	197	—	197	—	—	—
765	4	—	Кудамугуба (лес. п.) — Kuutamolahti (m. työm.)	47	41	88	60	7	2	—	19
766	5	1269	Пойкела — Poikki-eläjä	14	16	30	—	30	—	—	—
767	6	1270	Поросозеро — Porajärvi	123	143	266	39	222	4	—	1
768	7	—	Поросозеро (лес. п.) — Porajärvi (p. työm.)	4	—	4	1	3	—	—	—
769	8	1271	Пяльвозеро — Pälväjärvi	59	71	130	—	129	1	—	—
			Итого по сельск. сов. Yhteensä kyläneuvostossa .	386	429	815	113	672	9	—	21
<i>IV. Линдозерский сельский совет, Линдозеро</i> <i>Lintujärven kyläneuvosto, Lintujärvi</i>											
770	1	1272	Корбозеро — Korpijärvi	63	26	89	—	89	—	—	—
771	2	—	Корбозеро (лес. п.) — Korpijärvi (m. työm.)	2	2	4	—	4	—	—	—
772	3	1273	Верхняя гора (Линдозеро) — Ylikylä (Lintujärvi)	52	54	106	10	96	—	—	—
773	4	1274	Понизовье (Линдозеро) — Alanko (Lintujärvi)	93	103	196	8	179	—	—	9
774	5	1275	Уссуна (Линдозеро) — Sununsuu (Lintujärvi)	28	25	53	—	53	—	—	—
775	6	1276	Мелосельга — Meloselkä	24	25	49	—	49	—	—	—
776	7	1301	Титнаволоок — Rannankylä	27	28	55	—	55	—	—	—
777	8	1301	Демойне (Титнаволоок) — Demoine	12	18	30	—	30	—	—	—
778	9	1301	Хутор Костин (Титнаволоок) —	2	3	5	—	5	—	—	—
779	10	—	Уссуна (хут) — Sununsuu (ykst.)	3	4	7	—	7	—	—	—
780	11	1302	Фомин-наволоок — Homanniemi	49	55	104	3	101	—	—	—
			Итого по сельск. сов. Yhteensä kyläneuvostossa .	355	343	698	21	668	—	—	9
<i>V. Совдозерский сельский совет, Совдозеро</i> <i>Soutajärven kyläneuvosto, Soutajärvi</i>											
781	1	880	Бочкино — Putsila	30	40	70	—	70	—	—	—
782	2	881	Келлоево — Kellola	46	41	87	—	85	2	—	—
783	3	883	Котчезеро — Savastila	7	9	16	—	9	7	—	—
784	4	884	Кургилово — Kurkela	25	27	52	—	52	—	—	—
785	5	886	Манниеве — Manievo	30	35	65	—	65	—	—	—
786	6	887	Совдозеро — Soutajärvi	123	135	258	—	252	6	—	—
787	7	888	Чиннозеро, Чирнозеро — Tsiirnojärvi	32	28	60	—	60	—	—	—
788	8	889	Янгозеро — Jankajärvi	47	52	99	—	98	1	—	—
			Итого по сельск. сов. Yhteensä kyläneuvostossa .	340	367	707	—	691	16	—	—

№№ по пор. — Järj. №			Наименование населенного пункта Asutusten nimi	Населения Asukkaita			Из общего числа населения Koko väkiluvusta				
Общий Yhteinen	По сельсовету Kyläneuvost.	По списку переписи 1926 г. V. 1926 luettelon muk.		Мужчин Miehiä	Женщин Naisia	Итого Yhteensä	Русских Venäläisiä	Карел Karjalaisia	Финнов Suomalaisia	Вепсов Vepsäläisiä	Прочих Muita
1	2	3	4	5	6	7	8	9	10	11	12
<i>VI. Юстозерский сельский совет, Юстозеро</i> <i>Juustjärven kyläneuvosto, Juustjärvi</i>											
789	1	907	Гийлисельга — Hiiliselkä	5	3	8	—	8	—	—	—
790	2	908	Келдосельга — Koltoselkä	28	32	60	—	60	—	—	—
791	3	910	Половина — Puoliväli	3	3	6	—	6	—	—	—
792	4	911	Семчегора — Selkä	51	42	93	—	93	—	—	—
793	5	912	Чумойгора — Tsuunmäki	24	24	48	—	48	—	—	—
794	6	913	Юстозеро — Juustjärvi	124	137	261	3	255	3	—	—
Итого по сельск. сов. Yhteensä kyläneuvostossa .				235	241	476	3	470	3	—	—
<i>VII. Святнаволоцкий сельский совет, Святнаволок</i> <i>Pyhäniemen kyläneuvosto, Pyhäniemi</i>											
795	1	1277	Карташи — Kartashi	103	121	224	—	224	—	—	—
796	2	—	Качка —	19	18	37	—	37	—	—	—
797	3	—	Олека —	16	25	41	2	39	—	—	—
798	4	1278	Гора (Святнаволок) — Mäki (Pyhäniemi)	80	88	168	—	168	—	—	—
799	5	1279	Северный конец (Святнаволок) — Pohjoisrää (Pyhäniemi)	86	95	181	3	177	1	—	—
800	6	1280	Южный конец (Святнаволок) — Suvirää (Pyhäniemi)	113	129	242	—	242	—	—	—
Итого по сельск. сов. Yhteensä kyläneuvostossa .				417	476	893	5	887	1	—	—
<i>VIII. Койкарский сельский совет, Койкары</i> <i>Koivukarin kyläneuvosto, Koivukari</i>											
801	1	—	Гирвас (раб. п.) — Kirvas (työl. asut.)	179	52	231	107	5	1	—	118
802	2	1303	Гонгиламба, Фомина гора — Nokanmäki	23	32	55	—	55	—	—	—
803	3	1304	Евхоя — Jouhioja	32	45	77	—	77	—	—	—
804	4	—	Кирпичный завод — Tiilitehdas	3	2	5	—	5	—	—	—
805	5	1307	Койкары — Koivukari	170	185	355	5	331	9	—	10
806	6	1308	Красная речка — Saukko	106	117	223	—	197	—	—	26
807	7	1314	Сухое озеро — Kuivajärvi	31	35	66	—	66	—	—	—
808	8	1315	Уссуна — Supunsuu	168	194	362	63	281	1	—	17
809	9	1317	Юркостров — Jurkänmäki	66	74	140	1	138	1	—	—
Итого по сельск. сов. Yhteensä kyläneuvostossa .				778	736	1514	176	1155	12	—	171
<i>IX. Пялозерский сельский совет, Пялозеро</i> <i>Päläjärven kyläneuvosto, Päläjärvi</i>											
810	1	1306	Каничева сельга — Kanitsa	31	37	68	—	68	—	—	—
811	2	1309	Курганова сельга — Kurhananselkä	25	20	45	—	45	—	—	—
812	3	1310	Пялозеро на бору — Kutsino	28	36	64	—	64	—	—	—
813	4	1311	Пялозеро-наволок — Päläjärvi-niemi	53	68	121	—	121	—	—	—

№№ по пор. — Järj. №			Наименование населенного пункта Asutusten nimi	Населения Asukkaita			Из общего числа населения Koko väkiluvusta				
Общин Yhteinen	По сельсовету Kyläneuvost.	По списку переписи 1926 г. V. 1926 luette- lon muk.		Мужчин Miehiä	Женщин Naisia	Итого Yhteensä	Русских Venäläisiä	Карел Karjalaisia	Финнов Suomalaisia	Вепсов Vepsäläisiä	Прочих Muita
1	2	3	4	5	6	7	8	9	10	11	12
814	5	1312	Пялозеро северное — Pohjois-Päläjärvi	43	51	94	6	87	—	1	—
815	6	1313	Пялозеро южное — Suvi-Päläjärvi	55	94	149	20	123	—	—	6
			Итого по сельск. сов. Yhteensä kyläneuvostossa .	235	306	541	26	508	—	1	6
<i>X. Мунозерский сельский совет, Спасская губа Munjärven kyläneuvosto, Munjärven lahti</i>											
816	1	1319	Васюки — Vasukki	7	9	16	—	16	—	—	—
817	2	1321	Готнаволок — Varhonia	50	67	117	16	91	—	—	10
818	3	1332	Гурсельга — Kurseankylä	18	13	31	12	19	—	—	—
819	4	1322	Декнаволок — Tekonniemi	91	95	186	39	143	—	—	4
820	5	1323	Заболото — Suontakainen	37	35	72	—	72	—	—	—
821	6	1325	Кеняки — Kenäki	12	11	23	8	15	—	—	—
822	7	1326	Курий ручей — Kurenoja	22	27	49	—	49	—	—	—
823	8	—	Лужбина — Lumbina	8	7	15	—	11	4	—	—
824	9	1327	Моторино — Motari	14	7	21	4	17	—	—	—
825	10	1328	Мельница — Mylly	24	29	53	—	53	—	—	—
826	11	1331	Новоселовская — Ulkoinkylä	38	44	82	—	82	—	—	—
827	12	1334	Пестряковская — Pesträinkylä	14	18	32	—	32	—	—	—
828	13	1329	Мунозеро-погост — Munjärven kk.	89	97	186	2	183	1	—	—
829	14	1330-1333	Пуйгуба — Puikko-niemi	119	119	238	5	232	1	—	—
		1335									
830	15	1336	Спасская губа — Munjärven lahti .	273	254	527	82	421	9	—	15
831	16	1338	Тереки — Törokkä	56	61	117	5	108	4	—	—
832	17	—	Ульноева — Uljnojeva	14	11	25	—	25	—	—	—
			Итого по сельск. сов. Yhteensä kyläneuvostossa .	886	904	1790	173	1569	19	—	29
<i>XI. Вохтозерский сельский совет, Вохтозеро Vuohtajärven kyläneuvosto, Vuohtajärvi</i>											
833	1	1282	Вайду — Viita	4	4	8	—	8	—	—	—
834	2	1283	Ватчела — Vatsela	38	35	73	—	73	—	—	—
835	3	1284	Вендеры — Ventyrä	29	37	66	—	66	—	—	—
836	4	1285	Вохтозеро — Vuohtajärvi	53	63	116	3	113	—	—	—
837	5	1286	Глубокое озеро — Huroinen	3	3	6	—	6	—	—	—
838	6	—	Кохтома — Kohtoma	6	7	13	—	13	—	—	—
839	7	—	Мусталамба — Mustalampi	4	5	9	—	9	—	—	—
840	8	1288	Мярандукса — Märäntys	63	57	120	11	109	—	—	—
841	9	1289	Насоново — Nasanen	8	7	15	—	15	—	—	—
842	10	1281	Березовое Нелгомозеро — Nelkanjärvi	8	11	19	—	19	—	—	—
843	11	1290	Верхнее Нелгомозеро — Näkylä	37	36	73	—	73	—	—	—
844	12	1291	Нижнее Нелгомозеро — Alakylä	43	47	90	1	89	—	—	—
845	13	1292	Нимозеро-губа — Nimijärven lahti	25	22	47	—	47	—	—	—
846	14	1293	Нимозеро-Л зарево — Nimijärvi	8	12	20	—	20	—	—	—
847	15	1294	Нимозеро-наволок — Nimijärven niemi	11	13	24	—	24	—	—	—
848	16	1295	Найдомозеро — Nasanainen	5	9	14	—	14	—	—	—
849	17	1297	Олькойла — Olkoila	28	33	61	—	61	—	—	—
850	18	1298	Пижула — Pisula	14	28	42	—	42	—	—	—
851	19	1299	Ротчезеро — Ruotsijärvi	32	32	64	—	64	—	—	—
852	20	1300	Сяпчезеро — Säpsäjärvi	32	32	64	—	64	—	—	—
853	21	1296	Тюппера — Туррекя	9	3	12	—	12	—	—	—
854	22	—	Фаддея —	4	7	11	—	11	—	—	—
			Итого по сельск. сов. Yhteensä kyläneuvostossa .	464	503	967	15	952	—	—	—

№№ по пор. — Järj. №			Наименование населенного пункта Asutusten nimi	Населения Asukkaita			Из общего числа населения Koko väkiluvusta				
Общий Yhteinen	по сельсовету Kyläneuvost.	По списку переписи 1926 г. V. 1926 luetteloon muk.		Мужчин Miehiä	Женщин Naisia	Итого Yhteensä	Русских Venäläisiä	Карел Karjalaisia	Финнов Suomalaisia	Вепсов Vepsäläisiä	Прочих Muita
<p align="center">XII. Кончезерский сельский совет, Кончезеро <i>Kenttijärven kyläneuvosto, Kenttijärvi</i></p>											
855	1	1346	Восточное Кончезеро - Liitetsuga	50	69	119	108	11	—	—	—
856	2	1347	Западное Кончезеро — Kenttijärvi	104	120	224	37	187	—	—	—
857	3	1348	Кончезеро-завод — Kenttijärven tehdas	140	162	302	267	28	—	—	7
858	4	1351, 1352, 1353	Мартнаволоок — Martoine	75	84	159	—	159	—	—	—
859	5	1354	Паднаволоок - Raatniemi	63	75	138	134	—	4	—	—
860	6	1355	Пертнаволоок — Pirttiniemi	40	58	98	94	4	—	—	—
861	7	1356	Тюппега — Turpeinkylä	46	41	87	80	7	—	—	—
862	8	1358, 1359	Чупа — Tsura	41	53	94	90	4	—	—	—
Итого по сельск. сов. Yhteensä kyläneuvostossa				559	662	1221	810	400	4	—	7
<p align="center">XIII. Гомсельский сельский совет, Гомселья <i>Homselän kyläneuvosto, Homselkä</i></p>											
863	1	1339	Верхняя ламба — Jessunkylä	48	59	107	4	102	1	—	—
864	2	1340	Виданламба, Мартоевское — Viitana	17	20	37	3	34	—	—	—
865	3	1341	Галлезеро — Hallijärvi	68	88	156	—	156	—	—	—
866	4	1342	Гомселья — Homselkä	165	177	342	19	316	7	—	—
867	5	1343	Дворец — Dvortsa	10	9	19	19	—	—	—	—
868	6	1345	Исаева сельга — Isajaisen kylä	7	12	19	—	19	—	—	—
869	7	1349	Липчега — Liptsoi	15	9	24	—	24	—	—	—
870	8	1350	Речка-Липчега Lipsekkä	16	16	32	3	29	—	—	—
871	9	1357	Уттуки — Utukka	35	48	83	—	83	—	—	—
Итого по сельск. сов. Yhteensä kyläneuvostossa				381	438	819	48	763	8	—	—
Всего по району Kaikkiaan piirissä				5648	6086	11734	1412	9995	83	1	243
<p align="center">12. Пряжинский район, Пряжа <i>Prääsän piiri, Prääsä</i></p> <p align="center">I. Чалкосельский сельский совет, Чалкоселья <i>Tsalkinselän kyläneuvosto, Tsalkinselkä</i></p>											
872	1	1360	Гюбня — Huurää	7	9	16	—	16	—	—	—
873	2	1361	Кайдоламба — Kaitalampi	7	9	16	—	16	—	—	—
874	3	1362	Кангозеро — Kangasjärvi	70	76	146	11	135	—	—	—
875	4	—	Кангозеро (лес. п.) — Kangasjärvi (m. työm.)	12	2	14	4	10	—	—	—
876	5	1363	Канчинсельга — Kantsinselkä	24	23	47	—	47	—	—	—
877	6	1364	Кивач — Kivatsu	6	6	12	—	12	—	—	—
878	7	1365	Композеро, Харлай — Harloi	4	3	7	—	7	—	—	—
879	8	1366	Корбозеро — Korpijärvi	22	24	46	—	46	—	—	—
880	9	1367	Масельга — Maaselkä	95	92	187	19	166	—	2	—
881	10	1368	Мулдусельга Multaselkä	30	34	64	—	64	—	—	—
882	11	1369	Нядлахта — Näätälahti	13	27	40	3	37	—	—	—
883	12	1370	Нялмозеро — Nälmäjärvi	19	18	37	—	37	—	—	—
884	13	1374	Онгамукса — Onkamus	59	72	131	—	126	5	—	—

№№ по пор. — Jarj. . .			Наименование населенного пункта Asutusten nimi	Населения Asukkaita			Из общего числа населения Koko väkiluvusta				
Общий Yhteinen	По сельсовету Kyläneuvost.	По списку переписи 1926 г. V. 1926 luette- lon muk.		Мужчин Miehiä	Женщин Naisia	Итого Yhteensä	Русских Venäläisiä	Карел Karjalaisia	Финнов Suomalai- sia	Вепсов Vepsäläisiä	Прочих Muuta
885	14	1371	Чалкосельга — Tsalkinselkä . . .	45	49	94	4	88	2	—	—
886	15	—	Шуюнсальма — Suojunsalmi . . .	5	—	5	2	3	—	—	—
			Итого по сельск. сов Yhteensä kyläneuvostossa .	418	444	862	43	810	7	2	—
<i>II. Вешкельский сельский сов т, Паппила Veskeluksen kyläneuvosto, Pappila</i>											
887	1	—	Аксентий — Aksentti	15	13	28	—	28	—	—	—
888	2	1835	Аркойла — Arkoila	20	17	37	—	37	—	—	—
889	3	1837	Барти — Bartinkylä	9	9	18	4	14	—	—	—
890	4	—	Богды — Bogdy	10	14	24	—	24	—	—	—
891	5	1839	Везойсельга — Vesoinsekä	3	6	9	—	9	—	—	—
892	6	1390	Вехкусельга — Vehkusekä	50	48	98	—	98	—	—	—
893	7	1391	Вачхойла (Вешкелицы) — Vatsoila (Veskelys)	22	36	58	—	58	—	—	—
894	8	1392	Маккойла (Вешкелицы) — Mak- koila (Veskelys)	47	46	93	1	91	1	—	—
895	9	1393	Паппила (Вешкелицы) — Pappila (Veskelys)	65	85	150	3	147	—	—	—
896	10	1394	Педагья (Вешкелицы) — Padagja (Veskelys)	74	76	150	11	127	12	—	—
897	11	1395	Петри (Вешкелицы) — Petri (Ves- kelys)	10	12	22	—	22	—	—	—
898	12	—	Поллойне — Polloine	8	15	23	—	23	—	—	—
899	13	1396	Декку — Dekku	8	9	17	—	17	—	—	—
900	14	1398	Инжунаволок — Insuniemi	23	28	51	—	51	—	—	—
901	15	1399	Кашалиламба — Kaumoilampi	46	39	85	—	85	—	—	—
902	16	1401	Короткой — Korotkoi	3	2	5	5	—	—	—	—
903	17	1403	Кюренсельга — Kyyrensekä	22	24	46	—	46	—	—	—
904	18	—	Кюченниemi —	7	7	14	—	14	—	—	—
905	19	1404	Лагилламба — Lakilampi	87	98	185	—	185	—	—	—
906	20	1405	Лазаристо — Lasaristo	15	17	32	—	32	—	—	—
907	21	1406	Леппешмяги — Leppesmäki	5	9	14	—	14	—	—	—
908	22	1407	Логинсельга — Lokinselkä	19	19	38	—	29	9	—	—
909	23	1408	Лухтансельга — Luhtanselkä	35	28	63	—	63	—	—	—
910	24	1410	Мулюга — Muljugan-kylä	30	23	53	—	53	—	—	—
911	25	1411	Нини сельга — Niiniselkä	79	63	142	—	142	—	—	—
912	26	1412	Няргилука — Närhin-hukki	3	2	5	—	5	—	—	—
913	27	1413	Павшойла — Pausoinkylä	49	44	93	—	91	2	—	—
914	28	1415	Поткусельга — Poikusekä	32	33	65	—	65	—	—	—
915	29	1416	Савиладчу — Savilatsu	61	54	115	1	114	—	—	—
916	30	1417	Сяргилахта — Särgilahti	38	46	84	—	84	—	—	—
917	31	—	Сяряч-Ярви —	5	3	8	—	8	—	—	—
918	32	1418	Тимонсельга — Timonselkä	5	7	12	—	12	—	—	—
919	33	1419	Никкойла (Угмой-гора) — Niik- koila	14	17	31	—	31	—	—	—
920	34	1420	Хошкойла (Угмой-гора) — Hoskoila	15	20	35	—	35	—	—	—
921	35	1421	Харитоновая гора — Harittanan- kylä	40	36	76	—	76	—	—	—
922	35	1422	Юплу — Jupla	7	10	17	6	11	—	—	—
923	37	1423	Юрикка — Juurikka	4	5	9	—	9	—	—	—
924	38	—	Уменламба —	4	3	7	—	7	—	—	—
			Итого по сельск. сов. Yhteensä kyläneuvostossa .	989	1023	2012	31	1957	24	—	—
<i>III. Меччельский сельский совет, Лумпила Metsän kyläneuvosto, Lumpila</i>											
925	1	1424	Аркинсельга — Arkinselkä	15	17	32	—	32	—	—	—
926	2	1425	Ахпойла — Ahoila	5	8	13	—	13	—	—	—

№ № по пор. — Järj. №			Наименование населенного пункта Asutusten nimi	Населения Asukkaita			Из общего числа населения Koko väkiluvusta				
Общий Yhteinen	По сельсовету Kyläneuvost.	По списку переписи 1926 г. V. 1926 luettelion muk.		Мужчин Miehiä	Женщин Naisia	Итого Yhteensä	Русских Venäläisiä	Карел Karjalaisia	Финнов Suomalaisia	Вепсов Vepsäläisiä	Прочих Muuta
927	3	1426	Ахпойлишки — Ahpoin-Mikki	23	26	49	—	49	—	—	—
928	4	1428	Глимойла — Kliimoila	22	28	50	—	50	—	—	—
929	5	1430	Еройнсельга — Eroinselkä	20	22	42	—	42	—	—	—
930	6	1433	Кибройла — Kiproila	16	21	37	—	37	—	—	—
931	7	1434	Корбисельга — Korpiselkä	33	37	70	—	70	—	—	—
932	8	1435	Кузено — Kuusioja	9	11	20	—	20	—	—	—
933	9	1436	Кюлюсельга — Kylyselkä	8	14	22	—	22	—	—	—
934	10	1438	Лешка — Leski	12	14	26	—	26	—	—	—
935	11	1439	Лумбила — Lumpila	45	36	81	—	81	—	—	—
936	12	1441	Миинойла — Miinola	35	29	64	—	64	—	—	—
937	13	1442	Няргила — Närkilä	5	10	15	—	15	—	—	—
938	14	1443	Павишла — Pavsoila	11	13	24	—	24	—	—	—
939	15	1444	Падройла — Patroila	25	28	53	—	53	—	—	—
940	16	1445	Пеккила — Pekkila	17	15	32	—	32	—	—	—
941	17	1447	Проккойла — Prokkoila	65	80	145	—	143	—	—	—
942	18	1449	Фадела — Fatila	25	24	49	—	49	—	—	—
943	19	1450	Федула — Fetula	3	7	10	—	10	—	—	—
944	20	1452	Хоккойла — Hokkila	7	6	13	—	13	—	—	—
945	21	1453	Хошкила — Hoskila	6	9	15	—	15	—	—	—
946	22	1456	Шалгу — Salku	18	19	37	—	37	—	—	—
947	23	1457	Шведы — Svetankylä	7	8	15	—	15	—	—	—
Итого по сельск. сов. Yhteensä kyläneuvostossa				430	482	912	—	912	—	—	—
<i>IV. Улялекий сельский совет, Улялега Yläjoen kyläneuvosto, Yläjoki</i>											
948	1	1429	Горьюн ладва — Harju	6	7	13	—	13	—	—	—
949	2	1431	Камень-на-олок — Kiviniemi	48	56	104	—	96	8	—	—
950	3	1437	Кюръела — Kurjalä	23	32	55	—	55	—	—	—
951	4	1440	Мезиламба — Mesilampi	2	6	8	—	8	—	—	—
952	5	1446	Пески — Liete	37	48	85	—	85	—	—	—
953	6	1448	Улялега — Yläjoki	111	121	232	8	204	15	—	5
954	7	1455	Чевка — Tsevka	10	14	24	—	24	—	—	—
955	8	1458, 1459	Шомба — Sompa	21	18	39	—	39	—	—	—
Итого по сельск. сов. Yhteensä kyläneuvostossa				258	302	560	8	524	23	—	5
<i>V. Кунюзерский сельский совет, Эссойла Kungojärven kyläneuvosto, Jessoila</i>											
956	1	1460	Ангенлахта — Angenlahti	64	65	129	7	117	5	—	—
957	2	1461	Иванисто — Iivanisto	42	49	91	—	91	—	—	—
958	3	1463	Акиман-ийван (Иматозеро) — Akim- man-Iivana (Iivanisto)	11	7	18	—	18	—	—	—
959	4	1462	Иматозеро — Iivanisto	27	29	56	—	56	—	—	—
960	5	1465	Кишкйла — Kiiskoila	61	61	122	—	122	—	—	—
961	6	1466	Кожойла — Kosoila	7	3	10	—	10	—	—	—
962	7	1467	Корза — Korsa	125	152	277	1	259	17	—	—
963	8	1469	Курмойла — Kurmoila	89	93	182	—	177	5	—	—
964	9	1470	Мягрянпеза — Mäkränpesä	14	11	25	—	25	—	—	—
965	10	1471	Рубчейла — Ruptsoila	50	56	106	—	106	—	—	—
966	11	1472, 1473	Савала — Saavala	28	32	60	—	60	—	—	—
967	12	1474	Угмойла — Uhmoila	123	135	258	2	255	—	—	1
968	13	1475	Фадинмяги — Fatinmäki	6	9	15	—	15	—	—	—
969	14	1476	Чуккойла — Tsukkoila	18	20	38	—	38	—	—	—
970	15	1477	Эссойла — Jessoila	89	105	198	13	179	6	—	—
Итого по сельск. сов. Yhteensä kyläneuvostossa				754	831	1585	23	1528	33	—	1

№№ по пор. — Järj. №			Наименование населенного пункта Asutusten nimi	Населения Asukkaita			Из общего числа населения Koko väkiluvusta				
Общий Yhteinen	По сельсовету Kyläneuvost.	По списку по реписи 1926 г. V. 1926 luette- lon muk.		Мужчин Miehiä	Женщин Naisia	Итого Yhteensä	Русских	Карел	Финнов	Вепсов	Прочих Muuta
							Venäisiä	Karjalaisia	Suomalaisia	Vepsäläisiä	
1	2	3	4	5	6	7	8	9	10	11	12
VI. Сямозерский сельский совет, Сямозеро <i>Säämäjärven kyläneuvosto, Säämäjärvi.</i>											
971	1	1478	Аллека — Olokka	31	31	62	—	62	—	—	—
972	2	1479	Ахпойла — Ahpoila	26	29	55	—	48	7	—	—
973	3	1481	Кяргела — Kärkela	27	34	61	5	56	—	—	—
974	4	1482	Маркелицы — Markkela	34	32	66	27	34	—	—	5
975	5	1483	Сямозеро — Säämäjärvi	96	105	201	28	166	7	—	—
976	6	1484	Тивилицы — Tivilitsy	90	94	184	21	161	—	—	2
977	7	1485	Тиккуево — Tykky	8	11	19	—	19	—	—	—
978	8	1486	Чуралахта — Tsurolahti	43	45	88	—	88	—	—	—
979	9	1487	Шапнаволок — Sapsiniemi	47	48	95	—	94	1	—	—
Итого по сельск. сов. Yhteensä kyläneuvostossa .				402	429	831	81	728	15	—	5
VII. Лахтинский сельский совет, Лахта <i>Lahten kyläneuvosto, Lahti</i>											
980	1	1379	Большая руга — Ruga-suuri	36	51	87	—	87	—	—	—
981	2	1372	Корбинаволок — Korpiemi	19	35	54	—	48	6	—	—
982	3	1373	Лахта — Lahti	106	116	222	6	216	—	—	—
983	4	1380	Малая руга — Ruga-pieni	14	20	34	—	34	—	—	—
984	5	—	Нивасозеро — Nivasjärvi	3	4	7	—	7	—	—	—
985	6	1375	Оскозеро — Oskajärvi	12	13	25	—	25	—	—	—
986	7	1376	Остров — Saari	13	13	26	—	26	—	—	—
987	8	1377	Погья лахта — Pohjalahti	8	13	21	—	21	—	—	—
988	9	1378	Равангора — Ravanmäki	47	51	98	—	97	1	—	—
989	10	1381	Трофимнаволок — Trosinniemi	17	10	27	—	27	—	—	—
990	11	1382	Чуйнаволок — Tsuuniemi	53	108	201	12	189	—	—	—
991	12	1383	Эльмитозеро — Elmitjärvi	29	30	59	—	59	—	—	—
Итого по сельск. сов. Yhteensä kyläneuvostossa .				397	464	861	18	836	7	—	—
VIII. Салменицкий сельский совет, Салменицы <i>Salmenniskan kyläneuvosto, Salmenniska</i>											
992	1	1516	Гонганалица — Hongan alusta	104	94	198	—	193	5	—	—
993	2	1517	Гутсельга — Huutselkä	36	55	91	—	91	—	—	—
994	3	1518	Занкелицы — Sankila	21	23	44	—	44	—	—	—
995	4	1520	Ламбисельга — Lampinselkä	63	77	140	—	140	—	—	—
996	5	1521	Лахта — Lahti	7	14	21	—	21	—	—	—
997	6	1522	Матчилица — Matsila	17	24	41	—	41	—	—	—
998	7	1523	Миккелица — Mikkilä	95	83	178	—	178	—	—	—
999	8	—	Миккелицы-мельница — Mikkilän mylly	2	5	7	—	7	—	—	—
1000	9	1524	Мишинсельга — Misinselkä	48	60	108	—	108	—	—	—
1001	10	1527	Нижняя салма — Ala-Salmi	55	69	124	3	121	—	—	—
1002	11	1525	Плянка — Plänkki	28	32	60	—	60	—	—	—
1003	12	1526	Савойнаволок — Plekka	70	89	159	—	159	—	—	—
1004	13	1528	Салменицы — Salmenniska	41	57	98	—	95	3	—	—
1005	14	—	Салменицы (лес п.) — Salmenniska (m. tuom.)	3	—	3	—	3	—	—	—
Итого по сельск. сов. Yhteensä kyläneuvostossa .				590	682	1272	3	1261	8	—	—
IX. Савиновский сельский совет, Нехпойла <i>Saavinovan kyläneuvosto, Nehpoila</i>											
1006	1	1492	Вохта — Vohta	5	11	16	—	16	—	—	—
1007	2	1493	Гарбалова сельга — Kalajaakko	37	42	79	—	79	—	—	—

№№ по пор. — Järj.№			Наименование населенного пункта Asutusten nimi	Населения Asukkaita			Из общего числа населения Koko väkiluvusta				
Общий Yhteinen	По сельсовету Kyläneuvost.	По списку переписи 1926 г. V. 1926 luettelon muk.		Мужчин Miehiä	Женщин Naisia	Итого Yhteensä	Русских Venäläisiä	Карел Karjalaisia	Финнов Suomalaisia	Вепсов Vepsäläisiä	Прочих Muuta
1	2	3	4	5	6	7	8	9	10	11	12
1008	3	1494	Гонгинская — Hongan alus	9	13	22	—	22	—	—	—
1009	4	1495	Ефимова сельга — Jouki	27	39	66	—	66	—	—	—
1010	5	1497	Кискес-сельга — Lampoi	36	38	74	—	74	—	—	—
1011	6	1502	Нехпойла — Nehpoila	29	45	74	—	74	—	—	—
1012	7	1505	Пен гисельга — Jelkkula	48	53	101	—	101	—	—	—
1013	8	1509	Савиново 1-е — Hetsulo	47	61	108	—	108	—	—	—
1014	9	1510	Савиново 2-е — Majala	64	53	117	—	117	—	—	—
1015	10	15 1	Симанова сельга — Simoi	50	54	104	—	104	—	—	—
1016	11	1513	Хлебозеро 1-е — Njuga	15	20	35	—	35	—	—	—
1017	12	1514	Хлебозеро 2-е — Töikkä	3	10	13	—	13	—	—	—
1018	13	1515	Черная ламба — Kona	21	37	58	—	58	—	—	—
			Итого по сельск. сов. Yhteensä kyläneuvostossa	391	476	867	—	867	—	—	—
X. Сысsoйлаьский сельский совет, Сысsoйла Syssollan kyläneuvosto, Syssolla											
1019	1	1488	Акимова — Akimisto	59	58	117	—	117	—	—	—
1020	2	1489	Белое озеро — Valkeajärvi	2	4	6	—	6	—	—	—
1021	3	1490	Большойла — Bolsoila	24	25	49	—	49	—	—	—
1022	4	1491	Валлитту — Vallittu	14	17	31	—	31	—	—	—
1023	5	1498	Клещейла — Klessoila	51	49	100	—	100	—	—	—
1024	6	1499	Кяпписельга — Kärpöselkä	11	12	23	—	23	—	—	—
1025	7	1500	Маяйсельга — Nasoinvonku	9	10	19	—	19	—	—	—
1026	8	1496	Новая лаживка — Anania	30	33	63	—	63	—	—	—
1027	9	1503	Палнаволоок — Mökkö	8	10	18	—	18	—	—	—
1028	10	1504	Парикова сельга — Parikko	16	12	28	—	28	—	—	—
1029	11	1506	Пихтолахта — Piihtilahti	50	67	117	—	117	6	—	—
1030	12	1507	Погойла — Pokoila	48	44	92	—	92	—	—	—
1031	13	1508	Пунчево — Puntsoila	20	41	61	—	61	—	—	—
1032	14	1512	Сысsoйла — Syssoila	56	71	127	—	127	—	—	—
			Итого по сельск. сов. Yhteensä kyläneuvostossa	398	453	851	—	845	6	—	—
XI. Саримäен сельский совет, Саримäе Saarimäen kyläneuvosto, Saarimäki											
1033	1	1615	Ануфриево — Onuhrie	6	13	19	—	19	—	—	—
1034	2	1637	Луккала — Lukkala	51	58	109	—	106	—	—	3
1035	3	1638	Маккоя — Makkonen	8	8	16	—	16	—	—	—
1036	4	1639	Мурдосельга — Murtoselkä	7	6	13	—	13	—	—	—
1037	5	1641	Нискозеро — Niskavaara	13	12	25	—	25	—	—	—
1038	6	—	Омелиан —	3	4	7	—	7	—	—	—
1039	7	1656	Посад, Гюрсула — Hvrssylä	42	62	104	—	104	—	—	—
1040	8	1647	Ребойсельга — Repovaara	3	3	6	—	6	—	—	—
1041	9	1648	Риехку — Riekun-selkä	10	12	22	—	22	—	—	—
1042	10	1650	Саригора, Сармяга — Saarimäki	57	79	136	—	136	—	—	—
1043	11	1651	Силкела — Silkilä	26	20	46	—	46	—	—	—
1044	12	1652	Сона — Suona	71	87	158	—	158	—	—	—
1045	13	1653	Суонансельга — Suonanselkä	2	3	5	—	5	—	—	—
1046	14	1655	Юдино — Juda	6	9	15	—	15	—	—	—
			Итого по сельск. сов. Yhteensä kyläneuvostossa	305	376	681	—	678	—	—	3
XII. Колатсельский сельский совет, Колатсельä Kolatselän kyläneuvosto, Kolatselkä											
1047	1	1613	Аброй — Suvenhauta	7	4	11	—	11	—	—	—
1048	2	1614	Аги — Ahi	21	29	50	—	50	—	—	—

№ по пер. — Järj. №			Наименование населенного пункта Asutusten nimi	Населения Asukkaita			Из общего числа населения Koko väkiluvusta				
Общий Yhteinen	По сельсовету Kyläneuvost.	По списку переписи 1926 г. V. 1926 luette- lon muk.		Мужчин Miehiä	Женщин Naisia	Итого Yhteensä	Русских Venäläisiä	Карел Karjalaisia	Финнов Suomalai- sia	Вепсов Vepsäläisiä	Прочих Muita
1	2	3	4	5	6	7	8	9	10	11	12
1049	3	1616	Вагаярви — Vahajärvi	2	8	10	—	10	—	—	—
1050	4	1617	Галлей — Halloi	7	6	13	—	13	—	—	—
1051	5	1618	Гаройла — Haroila	22	29	51	—	51	—	—	—
1052	6	1619	Гилкожа — Hilkkola	14	25	39	—	39	—	—	—
1053	7	1620	Дании — Tanoi	4	2	6	—	6	—	—	—
1054	8	1621	Донской — Donskoi	4	4	8	—	8	—	—	—
1055	9	1622	Евенсу — Jovensuu	18	31	49	—	49	—	—	—
1056	10	1623	Ивкожи — Ivkoi	23	22	45	—	45	—	—	—
1057	11	1624	Исаккала — Isakkala	15	22	37	—	37	—	—	—
1058	12	1625	Кават-ярви — Kalajärvi	6	4	10	—	10	—	—	—
1059	13	1626	Кала-ярви — Kaaljärvi	3	3	6	—	6	—	—	—
1060	14	1628	Кейкула — Keikkula	11	20	31	—	31	—	—	—
1061	15	1629	Кийки — Kiikki	15	29	44	—	44	—	—	—
1062	16	1630	Кинноне — Kinnasjärvi	1	3	4	—	4	—	—	—
1063	17	1631	Кирьявала — Kirjavala	13	17	30	—	30	—	—	—
1064	18	1632	Колатсельга — Kolatselkä	88	111	199	2	194	1	—	2
1065	19	1633	Кондройла — Kontroila	26	28	54	—	54	—	—	—
1066	20	1635	Кягоймяги — Käkimäki	5	6	11	1	10	—	—	—
1067	21	1636	Лахта — Lahti	48	44	92	—	92	—	—	—
1068	22	—	Нерхакко —	3	4	7	—	7	—	—	—
1069	23	1640	Нехпойла — Suvi	66	73	139	5	130	4	—	—
1070	24	1642	Онгиламба — Onkilampi	6	4	10	—	10	—	—	—
1071	25	1643	Онни — Onni	5	6	11	—	11	—	—	—
1072	26	1644	Пажала — Pasala	25	30	55	—	55	—	—	—
1073	27	1645	Палляла — Paljala	41	47	88	—	88	—	—	—
1074	28	1646	Радила — Ratila	36	36	72	—	72	—	—	—
1075	29	1627	Реской — Reskoi	4	5	9	—	9	—	—	—
1076	30	1649	Робогойла — Repohola	11	22	33	—	33	—	—	—
1077	31	—	Туломозерский завод — Tuloma- järven tehdas	28	16	44	19	18	1	—	6
1078	32	1654	Уккола — Ukkola	6	4	10	—	10	—	—	—
			Итого по сельск. сов. Yhteensä kyläneuvostossa .	584	694	1278	27	1237	6	—	8
			<i>XIII. Палалахтинский сельский совет, Палалахта Palalahden kyläneuvosto, Palalahti</i>								
1079	1	1657	Большой березовый наволок — Koivuniemi	45	46	91	—	91	—	—	—
1080	2	1659	Вохтозеро, Погост — Vohtajärvi, Pogosta	33	48	81	—	81	—	—	—
1081	3	1660	Каннила — Kannila	7	8	15	—	15	—	—	—
1082	4	1661	Кохтусельга — Kohtuselkä	53	72	125	—	125	—	—	—
1083	5	1658	Малый березовый наволок — Niemi	35	35	70	—	70	—	—	—
1084	6	1662	Валассала (Мандера) — Valassila	31	29	60	—	60	—	—	—
1085	7	1663	Кижала (Мандера) — Kisala	20	33	53	1	52	—	—	—
1086	8	1664	Натсойла (Мандера) — Natsoila	13	14	27	—	27	—	—	—
1087	9	1665	Онжала (Мандера) — Ontsala	44	63	107	—	107	—	—	—
1088	10	1666	Палалахта — Palalahti	119	125	244	97	147	—	—	—
1089	11	1667	Рбойла — Repoila	24	24	48	—	48	—	—	—
			Итого по сельск. сов. Yhteensä kyläneuvostossa .	424	497	921	98	823	—	—	—
			<i>XIV. Нялмозерский сельский совет, Ютилины Näljärven kyläneuvosto, Jyrkilä</i>								
1090	1	1669	Иллялла — Iljala	30	42	72	—	72	—	—	—
1091	2	1670	Койроламби — Koirilampi	8	10	18	—	18	—	—	—
1092	3	1671	Корбинаволок — Korpiniemi	33	30	63	—	63	—	—	—

№№ по пор. — Järj. №			Наименование населенного пункта Asutusten nimi	Населения Asukkaita			Из общего числа населения Koko väkiluvusta				
Общий Yhteinen	По сельсовету Kyläneuvost.	По списку переписи 1926 г. V. 1926 luettelon muk.		Мужчин Miehiä	Женщин Naisia	Итого Yhteensä	Русских Venäläisiä	Карел. Karjalaisia	Финнов Suomalaisia	Вепсов Vepsäläisiä	Прочих Muuta
1093	4	1672	Куйкиनावолок — Kuikka	22	26	48	—	48	—	—	—
1094	5	1673	Куккозеро — Kukkojärvi	44	56	100	—	100	—	—	—
1095	6	1674	Куккойла 1-е — 1:n Kukkoila	29	26	55	—	55	—	—	—
1096	7	1675	Куккойла 2-е — 2:n Kukkoila	17	27	44	—	44	—	—	—
1097	8	1676	Кюреймяги — Куурпömäki	14	24	38	—	38	—	—	—
1098	9	1677	Лепписельга — Leppäselkä	2	6	8	—	8	—	—	—
1099	10	1678	Нялмनावолок — Nälmänniemi	24	22	46	—	46	—	—	—
1100	11	1680	Сало-остров — Salo	47	33	80	—	80	—	—	—
1101	12	1681	Судойла — Sudoila	5	5	10	—	10	—	—	—
1102	13	—	Сухой берег, Койву-валгамо — Kuivaganta	3	4	7	—	7	—	—	—
1103	14	1682	Терпан — Terrana	12	11	23	—	23	—	—	—
1104	15	1683	Хлевनावолок — Lääväniemi	80	77	157	—	157	—	—	—
1105	16	1684	Чусово — Lahdenniemi	2	4	6	—	6	—	—	—
1106	17	1685	Юргилицы — Jurkilä	173	149	322	3	319	—	—	—
Итого по сельск. сов. Yhteensä kyläneuvostossa				545	552	1097	3	1094	—	—	—
<i>XV. Ведлозерский сельский совет, Ведлозеро Vieljärven kyläneuvosto, Vieljärvi</i>											
1107	1	1700	Власьева сельга — Lumpoi	16	20	3	—	36	—	—	—
1108	2	1702	Гижезеро — Hiisjärvi	58	60	118	—	118	—	—	—
1109	3	—	Гижезеро-мельница — Hiisjärven mylly	3	1	4	—	4	—	—	—
1110	4	1703	Иейнсельга (Гижезеро) — Jivinselkä (Hiisjärvi)	27	23	50	—	50	—	—	—
1111	5	1704	Маркинлахта (Гижезеро) — Markinlahti (Hiisjärvi)	10	15	25	—	25	—	—	—
1112	6	1705	Заячья сельга — Janis-selkä	41	43	84	—	84	—	—	—
1113	7	1707	Кибринаволок — Kirvu	27	22	49	—	49	—	—	—
1114	8	1706	Кинерма — Kinnermäki	65	61	126	—	126	—	—	—
1115	9	1712	Мельницы — Mylly	56	63	119	16	72	—	—	31
1116	10	1708	Молодчу — Molodsu	1	1	2	—	2	—	—	—
1117	11	1701	Погост, Ведлозеро — Vieljärvi, Pogosta	80	103	183	1	181	—	—	1
1118	12	1709	Аг'ю (Паннила) — Pannila	14	24	38	—	38	—	—	—
1119	13	1710	Вашкала (Паннила) — Vaskola (Pannila)	37	52	89	—	89	—	—	—
1120	14	1711	Сепянмяги (Паннила) — Sepänmäki (Pannila)	4	8	12	—	12	—	—	—
1121	15	1715	Репное озеро — Nakoinlampi	58	62	120	6	102	—	—	12
1122	16	1716	Речное устье — Jovensuu	41	42	83	5	69	3	—	6
1123	17	1713. 1714	Рожनावолок 1-й — Ruisniemi	28	35	63	—	63	—	—	—
1124	18	1717	Чиккойла, Конойла — Tsikkoila Konoila	34	50	84	—	84	—	—	—
1125	19	1718	Щукनावолок — Naukiniemi	53	53	106	—	106	—	—	—
Итого по сельск. сов. Yhteensä kyläneuvostossa				653	738	1391	28	1310	3	—	50
<i>XVI. Щеккильский сельский совет, Щеккила Stekkin kyläneuvosto, Stekki</i>											
1126	1	1538	Ветгозеро — Kolpoila	4	5	9	—	9	—	—	—
1127	2	1539	Габозеро — Naarajärvi	43	49	92	—	92	—	—	—
1128	3	1540	Каскозеро — Kaskesjärvi	42	51	93	—	91	2	—	—
1129	4	1547	Кутчезеро 1-е — Luda	14	22	36	—	36	—	—	—
1130	5	1548	Кутчезеро 2-е — Löökkö	40	36	76	—	76	—	—	—
1131	6	1549	Паламус — Palamu	3	5	8	—	8	—	—	—
1132	7	1551	Перозеро — Tössi	15	15	30	—	30	—	—	—
1133	8	1552	Сосновая дамба 1-я — Hurkkoila	30	31	61	—	59	2	—	—

№ по пор. — Järj. №			Наименование населенного пункта Asutusten nimi	Населения Asukkaita			Из общего числа населения Koko väkiluvusta				
Общий Yhteinen	По сельсовету Kyläneuvost.	По списку переписи 1926 г. V. 1926 luettelomuk.		Мужчин Miehiä	Женщин Naisia	Итого Yhteensä	Русских Venäläisiä	Карел Karjalaisia	Финнов Suomalaisia	Вепсов Vepsäläisiä	Прочих Muita
1	2	3	4	5	6	7	8	9	10	11	12
1134	9	1553	Сосновая ламба 2-я — Petäjälampi	14	20	34	—	34	—	—	—
1135	10	1554	Тимойла — Timoila	13	10	23	—	23	—	—	—
1136	11	1558	Арькой (Топорное озеро) — Arkoiki (Kirvesjärvi)	23	25	48	—	48	—	—	—
1137	12	1559	Гюмела (Топорное озеро) — Hymelä (Kirvesjärvi)	11	23	34	—	34	—	—	—
1138	13	1560	Мийхкело (Топорное озеро) — Mikkoila (Kirvesjärvi)	4	12	16	—	16	—	—	—
1139	14	1561	Хоттила (Топорное озеро) — Hottila (Kirvesjärvi)	17	18	35	—	35	—	—	—
1140	15	1562	Щеккила — Stekki	33	44	77	—	77	—	—	—
			Итого по сельск. сов. Yhteensä kyläneuvostossa	306	366	672	—	668	4	—	—
			<i>XVII. Крошноозерский сельский совет, Ершनावолок Vuohijärven kyläneuvosto, Kiiskönniemi</i>								
1141	1	1541	Ершनावолок (Крошноозеро) — Kiiskönniemi (Vuohijärvi)	87	119	206	—	206	—	—	—
1142	2	1542	Котчюра (Крошноозеро) — Kotsuri (Vuohijärvi)	120	137	257	—	257	—	—	—
1143	3	1543	Родингарви (Крошноозеро) — Rodinjärvi (Vuohijärvi)	12	14	26	—	26	—	—	—
1144	4	1544	Спирidon наволок (Крошноозеро) — Pirtoiniemi (Vuohijärvi)	128	118	246	3	230	13	—	—
1145	5	1546	Холма (Крошноозеро) — Holma (Vuohijärvi)	30	37	67	—	67	—	—	—
1146	6	—	Ламбуц (бар) —	1	—	1	1	—	—	—	—
1147	7	1550	Прохоженково — Kulkimus	5	6	11	—	11	—	—	—
1148	8	1555— —1557	Топозеро — Torpujärvi	41	53	94	—	94	—	—	—
			Итого по сельск. сов. Yhteensä kyläneuvostossa	424	484	908	4	891	13	—	—
			<i>XVIII. Каскеснаволоцкий сельский совет, Каскеснаволок Kaskenniemen kyläneuvosto, Kaskenniemi</i>								
1149	1	1563	Афанасьева сельга — Ahroinselkä	62	76	138	1	127	10	—	—
1150	2	1566	Большая Коккойла — Kokkoila	23	28	51	—	51	—	—	—
1151	3	1564	Габаново — Naaraselkä	35	42	77	—	75	2	—	—
1152	4	1565	Каскеснаволок — Kaskesniemi	69	79	148	10	135	3	—	—
1153	5	1567	Коккойла — Pieni Kokkoila	12	16	28	—	28	—	—	—
1154	6	1569	Маньга — Manke	59	72	131	—	131	—	—	—
1155	7	1568	Маясельга — Majaselkä	33	33	66	—	66	—	—	—
1156	8	1570	Никонова сельга — Kananen	14	12	26	—	26	—	—	—
1157	9	1571	Остров — Saari	12	17	29	—	29	—	—	—
1158	10	1573	Робаты — Repättä	13	11	24	—	24	—	—	—
1159	11	1574	Терусельга — Teru	47	65	112	—	112	—	—	—
1160	12	1575	Тюпегя — Туррекя	19	21	40	—	40	—	—	—
			Итого по сельск. сов. Yhteensä kyläneuvostossa	398	472	870	11	844	15	—	—
			<i>XIX. Пряжинский сельский совет, Пряжа Terunkylän kyläneuvosto, Terunkylä</i>								
1161	1	—	Карельская пограничная —	47	51	98	51	36	—	—	11
1162	2	—	Квартал № 61 (лес. п.) —	3	5	8	3	5	—	—	—

№№ по пор. — Järj.№			Наименование населенного пункта Asutusten nimi	Населения Asukkaita			Из общего числа населения Koko väkiluvusta				
Общий Yhteinen	По сельсовету Kyläneuvost.	По списку переписи 1926 г. V. 1926 luette- lon muk.		Мужчин Miehiä	Женщин Naisia	Итого Yhteensä	Русских Venäläisiä	Карел Karjalaisia	Финнов Suomalai- sia	Вепсов Vepsäläisiä	Прочих Muita
1163	3	1539	Киндасово — Kintas	102	111	213	16	196	1	—	—
1164	4	1530	Логинова сельга — Logina	71	63	134	33	77	—	—	24
1165	5	1532	Нинисельга — Niinimäki	58	75	133	—	133	—	—	—
1166	6	1533	Павлова Пряжа (Пряжа) — Terun- kylä	146	168	314	45	239	27	—	3
1167	7	1534	Пахомова Пряжа (Пряжа) — Saa- vankylä	133	140	273	10	251	7	5	—
1168	8	1535	Средняя Пряжа (Пряжа) — Keski- kylä	123	134	257	88	151	9	9	—
1169	9	1536	Пряжки — Präkkä	76	64	140	27	111	—	—	2
1170	10	1537	Ригсельга — Riihiselkä	40	40	80	—	74	6	—	—
Итого по сельск. сов. Yhteensä kyläneuvostossa .				799	851	1650	273	1273	50	14	40
✓ XX. Святозерский сельский совет, Святозеро Puhäjärven kyläneuvosto, Puhjärvi											
1171	1	1576	Бородин-иволок — Partunniemi .	44	55	99	4	95	—	—	—
1172	2	1836	Интернационал — Internatsional .	141	80	221	10	26	185	—	—
1173	3	1578	Пелдожи — Peltonen	115	147	262	1	261	—	—	—
1174	4	1579	Святозеро — Puhjärvi	171	205	376	15	341	13	—	7
1175	5	1580	Кикки (Святозеро) — Kikki (Puhä- järvi)	10	14	24	—	24	—	—	—
1176	6	1581	Лакта (Святозеро) — Lahti (Puhä- järvi)	25	26	51	5	46	—	—	—
1177	7	1582	Лижмя (Святозеро) — Litsmi (Puh- järvi)	68	78	146	1	145	—	—	—
1178	8	1583	Нирка (Святозеро) — Nirkka (Puh- järvi)	12	21	33	—	33	—	—	—
1179	9	1584	Палатозеро (Святозеро) — Pala- tesjärvi (Puhjärvi)	23	34	57	—	57	—	—	—
1180	10	1585	Плоскозеро (Святозеро) — Hedo- tisto (Puhjärvi)	29	31	60	—	60	—	—	—
1181	11	1586	Прокки (Святозеро) — Prokki (Puhjärvi)	15	9	24	—	24	—	—	—
1182	12	1587	Сюръя (Святозеро) — Syrjä (Puh- järvi)	33	40	73	6	67	—	—	—
1183	13	1577	Совда (лес. п.) — Soutjoki (m. tubm.)	20	16	36	—	—	—	—	36
1184	14	1590	Христианы — Hristana	15	25	40	—	40	—	—	—
1185	15	1591	Чарнаволок — Tsarniemi	39	52	91	—	91	—	—	—
Итого по сельск. сов. Yhteensä kyläneuvostossa .				760	833	1593	42	1310	198	—	43
✓ XXI. Важинопристанский сельский совет, Важинская пристань Simaniston kyläneuvosto, Simanisto											
1186	1	1605	Важинская пристань (Конец-озе- ро) — Simanisto (Järvenpää) .	75	78	153	6	147	—	—	—
1187	2	1606	Вашаково (Конец-озеро) — Vasak- ki (Järvenpää)	77	93	170	—	170	—	—	—
1188	3	1607	Кара (Конец-озеро) — Kuare (Jär- venpää)	13	22	35	—	35	—	—	—
1189	4	1608	Сигнаволок (Конец-озеро) — Siit- niemi (Järvenpää)	91	111	202	—	202	—	—	—
1190	5	1611	Мельница — Mylly	22	28	50	—	50	—	—	—
1191	6	1612	Палгуба — Palve	19	14	33	—	33	—	—	—
Итого по сельск. сов. Yhteensä kyläneuvostossa .				297	346	643	6	637	—	—	—

№№ по пор. — Järj. №			Наименование населенного пункта Asutusten nimi	Населения Asukkaita			Из общего числа населения Koko väkiluvusta				
Общий Yhteinen	По сельсовету Kyläneuvost.	По списку переписи 1926 г. V. 1926 luette- lon muk.		Мужчин Miehiä	Женщин Naisia	Итого Yhteensä	Русских Venäläisiä	Карел Karjalaisia	Финнов Suomalai- sia	Вепсов Vepsäläisiä	Прочих Muita
1	2	3	4	5	6	7	8	9	10	11	12
			XXII. Кашканский сельский совет, Кашканы <i>Kaskanan kyläneuvosto, Kaskana</i>								
1192	1	1610	Кашканы — Kaskana	136	158	294	—	294	—	—	—
			Итого по сельск. сов. Yhteensä kyläneuvostossa	136	158	294	—	294	—	—	—
			Всего по району Kaikkiaan piirissä	10658	11953	22611	701	21327	412	16	155
			13. Олонецкий район, Олонец <i>Aunuksen piiri, Aunus</i>								
			I. Пульчельский сельский совет, Пульчейла <i>Pultsoilan kyläneuvosto, Pultsoila</i>								
1193	1	1686	Гижозеро — Hiisijärvi	13	19	32	—	32	—	—	—
1194	2	1687	Каппой — Kapoinkylä	19	18	37	—	37	—	—	—
1195	3	1688	Капшойла — Kapsoila	4	4	8	—	8	—	—	—
1196	4	1689	Киви-оя — Kivioja	2	5	7	—	7	—	—	—
1197	5	1690	Кодасельга — Kotaselkä	29	34	63	—	63	—	—	—
1198	6	1691	Койвусельга — Koivuselkä	61	73	134	—	134	—	—	—
1199	7	1692	Кормилисто — Kormelisto	84	90	174	—	174	—	—	—
1200	8	1693	Куккойвара — Kukonmäki	10	17	27	—	27	—	—	—
1201	9	1694	Леписто-зимму — Lepisto-Zimmu	5	8	13	—	13	—	—	—
1202	10	1695	Леписто — Hauta	4	2	6	—	6	—	—	—
1203	11	1696	Новая заживка — Mätäs	20	23	43	—	43	—	—	—
1204	12	1697	Пульчейла — Pultsoi	53	75	128	—	128	—	—	—
1205	13	1698	Пялозеро — Päläjärvi	4	8	12	—	12	—	—	—
1206	14	1699	Рогокоски — Ruokokoski	59	77	136	5	131	—	—	—
			Итого по сельск. сов. Yhteensä kyläneuvostossa	367	453	820	5	815	—	—	—
			II. Кинелахтинский сельский совет, Кинелахта <i>Kinelahten kyläneuvosto, Kinelahti</i>								
1207	1	—	Кангаспелто (Кинелахта) — Kangaspelto (Kinelahti)	9	10	19	—	19	—	—	—
1208	2	1750	Кинелахта — Kinelahti	92	93	185	9	176	—	—	—
1209	3	1751	Куккойвара — Kukonvara	68	64	132	—	132	—	—	—
1210	4	1752	Ламбинаволоок — Lampiniemi	70	69	139	—	137	2	—	—
1211	5	1753	Нагучье —	33	39	72	—	72	—	—	—
1212	6	1754	Паннисельга — Panniselkä	78	69	147	—	147	—	—	—
			Итого по сельск. сов. Yhteensä kyläneuvostossa	350	344	694	9	683	2	—	—
			III. Большеюрский сельский совет, Нижний конец <i>Suurmäen kyläneuvosto, Alanko</i>								
1213	1	1731	Анчула — Annila	21	18	39	—	39	—	—	—
1214	2	1732	Верхний конец (Большие горы) — Ylänkö	131	150	281	3	278	—	—	—
1215	3	1735	Нижний конец (Большие горы) — Alanko	68	74	142	3	139	—	—	—
1216	4	1733	Кирилова (Большие горы) — Kulistö	42	60	102	2	95	5	—	—
1217	5	1734, 1746	Сиртила (Большие горы) — Sirttilä	71	110	181	8	173	—	—	—

№№ по пор. — Järj. №			Наименование населенного пункта Asutusten nimi	Населения Asukkaita			Из общего числа населения Koko väkiluvusta				
Общий Yhteinen	По сельсовету Kyläneuvost.	По списку переписи 1926 г. V. 1926 luette- lon muk.		Мужчин Miehiä	Женщин Naisia	Итого Yhteensä	Русских Venäläisiä	Карел Karjalaisia	Финнов Suomalai- sia	Вепсов Vepsäläisiä	Прочих Muita
1	2	3	4	5	6	7	8	9	10	11	12
1218	6	1736	Чоппила (Большие горы) — Tsor- pila	19	23	42	—	42	—	—	—
1219	7	1737	Габусельга — Haapaselkä	10	17	27	—	27	—	—	—
1220	8	1738	Железная гора — Rautamäki	27	35	62	—	62	—	—	—
1221	9	1739	Канабра — Kanabra	38	55	93	—	93	—	—	—
1222	10	1740	Легмой — Lehmoila	24	23	47	—	47	—	—	—
1223	11	1741	Мотовка — Motovka	6	10	16	—	16	—	—	—
1224	12	1742	Муккала — Mukku	6	9	15	—	15	—	—	—
1225	13	1743	Партнаволоок — Niemi	35	50	85	—	85	—	—	—
1226	14	1744	Пергөзеро — Pirttijärvi	30	37	67	—	67	—	—	—
1227	15	1745	Равду-оя — Rauta-oja	2	2	4	—	4	—	—	—
1228	16	1747	Рябиновый наволоок — Pihlajaniemi	3	3	6	—	6	—	—	—
1229	17	1748	Соросельга — Soroselkä	2	4	6	—	6	—	—	—
1230	18	1749	Хюню — Hynny	3	3	6	—	6	—	—	—
Итого по сельск. сов. Yhteensä kyläneuvostossa .				538	683	1221	16	1200	5	—	—
<i>IV. Кондукшский сельский сов. Пограничные Кондуши Rajakonnun kyläneuvosto, Rajakontu</i>											
1231	1	1719, 1720	Кавайно — Kavaino	84	130	214	—	205	9	—	—
1232	2	1721	Кавгозеро — Kaukajärvi	62	95	157	12	135	10	—	—
1233	3	1722	Каначу (Кавгозеро) — Kanatsu (Kaukajärvi)	6	8	14	—	14	—	—	—
1234	4	1724	Куккой мяги (Кавгозеро) — Kukon- mäki (Kaukajärvi)	5	8	13	—	13	—	—	—
1235	5	1723, 1727	Пограничные Кондуши — Raja- kontu	200	248	448	21	413	12	—	2
1236	6	1729	Рая сельга — Rajaselkä	22	27	49	6	43	—	—	—
1237	7	1728	Хонги (Пограничные Кондуши) — Honkat (Rajaselkä)	9	10	19	—	19	—	—	—
1238	8	1725	Теппои-тула (Кавгозеро) — Tää- kointula (Kaukajärvi)	16	16	32	—	32	—	—	—
1239	9	1726	Хайбу-сара (Кавгозеро) — Havu- saari (Kaukajärvi)	12	11	23	3	20	—	—	—
Итого по сельск. сов. Yhteensä kyläneuvostossa .				416	553	969	42	894	31	—	2
<i>V. Видлицкий сельский совет, Малый лисий берег Viteleen kyläneuvosto, Pieni-Puoli</i>											
1240	1	1755	Ахпоносова гора — Ahnoimäki	21	12	33	—	30	3	—	—
1241	2	1756	Бяжоева гора — Maskinanmäki	6	8	14	—	14	—	—	—
1242	3	1757	Большой лисий берег (Видлица) — Suuri-puoli (Viteleen k.)	121	162	283	25	235	13	—	10
1243	4	1758	Видлицкий завод (Видлица) — Tehdas (Viteleen k.)	22	25	47	9	35	3	—	—
1244	5	1759	Дьячкова гора (Видлица) — Papin- niemi (Viteleen k.)	17	17	34	1	33	—	—	—
1245	6	1760	Княшина (Видлица) — Knässinä (Viteleen k.)	108	110	218	11	196	11	—	—
1246	7	1761	Малый лисий берег (Видлица) — Pieni-puoli (Viteleen k.)	65	78	143	12	117	8	—	6
1247	8	1762	Тюккула (Видлица) — Tykkylä (Viteleen k.)	59	63	122	1	115	6	—	—
1248	9	1763	Аланго (Верхняя Видлица) — Alanko (Viteleen k.)	62	69	131	4	127	—	—	—
1249	10	1764	Нильчина гора (Верхняя Вид- лица) — Niikoinmäki (Viteleen k.)	26	39	65	—	65	—	—	—

№№ по пор. — Järj.			Наименование населенного пункта Asutusten nimi	Населения Asukkaita			Из общего числа населения Koko väkiluvusta					
Общий Yleinen	По сельсовету Kyläneuvost.	По списку переписи 1926 г. V. 1926 luette- lon. muk.		Мужчин Miehiä	Женщин Naisia	Итого Yhteensä	Русских Venäläisiä	Карел Karjalaisia	Финнов Suomalai- sia	Вепсов Vepsäläisiä	Прочих Muuta	
												1
1250	11	1765, 1767	Симан-наволок (Верхняя Видлица) — Siemenniemi (Viteleen k.)	78	79	157	—	157	—	—	—	—
1251	12	1766	Г. врилова — Semänniemi	90	108	198	—	198	—	—	—	—
1252	13	1768	Каппа — Kaarankylä	37	37	74	—	74	—	—	—	—
1253	14	1770	Пиккойла — Pikkoila	33	34	67	—	67	—	—	—	—
1254	15	1769	Пирдалы — Pirtoila	40	42	82	14	51	8	—	—	9
1255	16	1773	Сеппясельга — Sepänkylä	14	21	35	—	35	—	—	—	—
1256	17	1772	Сорбала — Sorpala	59	48	107	—	106	1	—	—	—
1257	18	1771	Сосновки — Männistö	5	8	13	—	13	—	—	—	—
1258	19	1775	Чимоева гора — Tsimoinmäki	32	30	62	—	62	—	—	—	—
Итого по сельск. сов. Yhteensä kyläneuvostossa				895	990	1885	77	1730	53	—	—	25
<i>VI. Тулоцкий сельский совет, Тулоцкий поюст Tuuloksen kyläneuvosto, Tuuloksen kk.</i>												
1259	1	1785	Асиппала (Тулокса) — Ossipala (Tuuloksen k.)	17	24	41	—	41	—	—	—	—
1260	2	1786	Верхний конец (Тулокса) — Ylä- rää (Tuuloksen k.)	42	43	85	1	84	—	—	—	—
1261	3	1787	Карпина гора (Тулокса) — Karpi- mäki (Tuuloksen k.)	45	45	90	—	88	2	—	—	—
1262	4	1788	Лехтойла (Тулокса) — Lehpoila (Tuuloksen k.)	3	9	12	—	12	—	—	—	—
1263	5	1789	Локкала (Тулокса) — Lokkala (Tuuloksen k.)	24	27	51	—	51	—	—	—	—
1264	6	1791	Мартойла (Тулокса) — Martoila (Tuuloksen k.)	7	19	26	—	26	—	—	—	—
1265	7	1790	Мергойла (Тулокса) — Märköilä (Tuuloksen k.)	19	22	41	—	41	—	—	—	—
1266	8	1792	Новая (Тулокса) — Uusi-Tuulos (Tuuloksen k.)	6	7	13	—	13	—	—	—	—
1267	9	1793, 1794	Паниева гора (Тулокса) — Pannin- niemi (Tuuloksen k.)	4	7	11	—	11	—	—	—	—
1268	10	1798	Погост (Тулокса) — Tuuloksen k.	26	25	51	—	51	—	—	—	—
1269	11	1795	Рабала (Тулокса) — Rapala—(Tuuloksen k.)	51	72	123	5	117	—	—	—	1
1270	12	1799	Таккула (Тулокса) — Tykkylä (Tuuloksen k.)	11	14	25	—	25	—	—	—	—
1271	13	1796	Теппила (Тулокса) — Teppola (Tuuloksen k.)	46	52	98	—	98	—	—	—	—
1272	14	1797	Тероева гора (Тулокса) — Teroin- mäki (Tuuloksen k.)	7	11	18	—	18	—	—	—	—
1273	15	1800	Угловая (Тулокса) — Nurkka (Tuuloksen k.)	41	51	92	—	92	—	—	—	—
1274	16	—	Линду-оя (лес. п.) — Lintu-oja (m. työm.)	2	2	4	4	—	—	—	—	—
1275	17	1801	Чомала — Tsomala	15	26	41	—	41	—	—	—	—
1276	18	—	Чучу-юрка —	7	3	10	5	—	5	—	—	—
Итого по сельск. сов. Yhteensä kyläneuvostossa				373	459	832	15	809	7	—	—	1
<i>VII. Тверский сельский сов., Тверга Tihverin kyläneuvosto, Tihveri</i>												
1277	1	1802	Артемьева гора — Artemmäki	15	22	37	—	37	—	—	—	—
1278	2	1803	Березовая сельга — Koivuselkä	14	16	30	—	30	—	—	—	—
1279	3	1805	Акетти (Варлоев лес) — Aketti (Varloila)	3	3	6	—	6	—	—	—	—
1280	4	1806	Варлоев лес — Varloila	27	34	61	—	61	—	—	—	—

№ по пор. — Järj. №			Наименование населенного пункта Asutusten nimi	Населения Asukkaita			Из общего числа населения Koko väkiluvusta				
Общий Yhteinen	По сельсовету Kyläneuvost.	По списку переписи 1926 г. V. 1926 luette- lon muk.		Мужчин Miehiä	Женщин Naisia	Итого Yhteensä	Русских Venäläisiä	Карел Karjalaisia	Финнов Suomalai- sia	Вепсов Vepsäläisiä	Прочих Muita
1281	5	1807	Гаппоева гора (Варлоев лес) — Huohronmäki (Varloila)	22	31	53	—	53	—	—	—
1282	6	1808	Латчу (Варлоев лес) — Latsu (Var- loila)	5	8	13	—	13	—	—	—
1283	7	1809	Пеконмяги (Варлоев лес) Pekon- mäki (Varloila)	10	18	28	—	28	—	—	—
1284	8	1810	Поройло (Варлоев лес) — Puoroila (Varloila)	10	14	24	—	24	—	—	—
1285	9	1811	Тутунмяги (Варлоев лес) — Tutun- mäki (Varloila)	18	16	34	—	34	—	—	—
1286	10	1804	Эверкил (Варлоев лес) — Everki (Varloila)	26	24	50	—	50	—	—	—
1287	11	1812	Ивки — Ivki	16	20	36	—	36	—	—	—
1288	12	—	Кутук-перти —	26	10	36	—	36	—	—	—
1289	13	1813	Нини-сельга — Niiniselkä	29	49	78	—	75	3	—	—
1290	14	1814	Пускусельга — Pyskäselkä	38	56	94	—	94	—	—	—
1291	15	1815	Сеппявара — Seppävaara	47	55	102	—	102	—	—	—
1292	16	1816	Сорочья гора — Harakkamäki	36	44	80	—	80	—	—	—
1293	17	1817	Тигвера — Tihveri	62	66	128	—	124	4	—	—
1294	18	1818	Тулосозеро — Tuulasjärvi	44	61	105	—	105	—	—	—
1295	19	1819	Четхойла — Tsottseila	30	32	62	—	62	—	—	—
Итого по сельск. сов. Yhteensä kyläneuvostossa				478	579	1057	—	1050	7	—	—
<i>VIII. Ваивозерский сельский совет, Ваивозеро Vaiojärven kyläneuvosto, Vaiojärvi</i>											
1296	1	1592	Афанасьева гора — Ohvonanvaara	60	75	135	—	135	—	—	—
1297	2	1593	Березовый наволоок — Lökinselkä	39	28	67	—	67	—	—	—
1298	3	1594	Ваивозеро — Vaiojärvi	100	115	215	—	215	—	—	—
1299	4	1595	Войвасламба — Voivaslampi	9	10	19	—	19	—	—	—
1300	5	1596	Воронова сельга — Varoiselkä	72	78	150	2	148	—	—	—
1301	6	1597	Галватсельга — Halvatselkä	38	43	81	—	81	—	—	—
1302	7	1598	Ипполитово — Polja	29	37	66	—	66	—	—	—
1303	8	1599	Кельнязволоок — Kelluniemi	29	42	71	—	71	—	—	—
1304	9	1600	Кескозеро — Keskijärvi	32	39	71	—	71	—	—	—
1305	10	—	Лебединая гора — Joutsenvaara	4	5	9	—	9	—	—	—
1306	11	1601	Лисья сельга — Repiselkä	25	20	45	—	44	1	—	—
1307	12	1602	Матчезеро — Matsajärvi	110	119	229	—	229	—	—	—
1308	13	1603	Павойгора — Paavonmäki	36	34	70	—	65	—	—	5
1309	14	—	Рахат ярви — Ratatjärvi	—	2	2	—	2	—	—	—
1310	15	1604	Сигозеро — Olki	50	51	101	—	101	—	—	—
Итого по сельск. сов. Yhteensä kyläneuvostossa				633	698	1331	2	1323	1	—	5
<i>IX. Коткозерский сельский совет, Коткозеро Kotkajärven kyläneuvosto Kotkajärvi</i>											
1311	1	1831	Вехтозеро — Pekki	5	5	10	—	10	—	—	—
1312	2	1832	Виллалы — Villala	50	67	117	—	117	—	—	—
1313	3	1833	Гора — Vaara	40	50	90	—	90	—	—	—
1314	4	1834	Гошкила — Hoskila	81	76	157	—	157	—	—	—
1315	5	1830, 1835	Емельянова сельга — Omelia	22	23	45	—	45	—	—	—
1316	6	1837	Кангозеро — Kansajärvi	31	30	61	2	59	—	—	—
1317	7	1838	Коткозеро — Kotkajärvi	131	129	260	18	242	—	—	—
1318	8	1839	Ляхта — Lahti	15	15	30	—	30	—	—	—
1319	9	1840	Лумбузеро — Lumatjärvi	38	53	91	—	91	—	—	—
1320	10	1841	Новая заживка — Tiihonselkä	20	26	46	—	46	—	—	—
1321	11	1842	Поншалахта — Ponsalahti	10	14	24	—	24	—	—	—
1322	12	1843	Сальма — Salmi	33	39	72	—	65	7	—	—

№№ по пор. — Järj. №			Наименование населенного пункта Asutusten nimi	Населения Asukkaita			Из общего числа населения Koko väkiluvusta				
Собщий Yhteinen	По сельсовету Kyläneuvost.	По списку переписи 1926 г. V. 1926 luettelon muk.		Мужчин Miehiä	Женщин Naisia	Итого Yhteensä	Русских Venäläisiä	Карел Karjalaisia	Финнов Suomalaisia	Вепсов Vepsäläisiä	И прочих Muita
1	2	3	4	5	6	7	8	9	10	11	12
1323	13	1844	Степан-наволоок — Teronniemi	33	57	90	—	90	—	—	—
1324	14	1845	Утозерская лахта — Uutjärven lahti	30	29	59	—	59	—	—	—
1325	15	1846	Утозеро — Uutjärvi	78	93	171	—	171	—	—	—
1326	16	1847	Тюг-яла (Утозеро) — Tyhjälä	19	17	36	—	36	—	—	—
1327	17	1848	Шулка — Sulku	18	18	36	—	36	—	—	—
1328	18	1849	Ченже-Кескозеро — Tsoutsoila	31	18	49	—	49	—	—	—
1329	19	1850	Чилмозеро — Tsilmijärvi	31	38	69	—	69	—	—	—
Итого по сельск. сов. Yhteensä kyläneuvostossa				716	797	1513	20	1486	7	—	—
<i>X. Саримяжский сельский совет, Саримяги Saarimäen kyläneuvosto, Saarimäki</i>											
1330	1	1820	Березовая гора — Koivumäki	21	32	53	—	53	—	—	—
1331	2	1821	Вехкусельга — Vehkusetkä	52	61	113	—	113	—	—	—
1332	3	1822	Гойламба — Hoilampi	17	15	32	—	32	—	—	—
1333	4	1823	Жусавлева гора — Kurensetkä	7	12	19	—	19	—	—	—
1334	5	1824	Ильина гора — Iltämäki	12	21	33	—	33	—	—	—
1335	6	—	Ковери (лес. п.) —	4	1	5	3	2	—	—	—
1336	7	1825	Кондусельга — Kontusetkä	36	49	85	5	80	—	—	—
1337	8	1826	Ламба — Lampi	9	29	38	—	38	—	—	—
1338	9	1827	Саримяги — Saarimäki	38	52	90	—	90	—	—	—
1339	10	1828	Торосозеро — Torasjärvi	55	61	116	—	116	—	—	—
1340	11	1829	Уткина гора — Utkanmäki	73	72	145	—	145	—	—	—
Итого по сельск. сов. Yhteensä kyläneuvostossa				344	405	749	8	741	—	—	—
<i>XI. Улванский сельский совет, Большие Сельги Ulvanan kyläneuvosto, Suurisetkä</i>											
1341	1	1865	Большие сельги — Suurisetkä	137	159	296	—	296	—	—	—
1342	2	1862	Каменный ручей — Hautu	40	41	81	—	81	—	—	—
1343	3	1863	Куйка — Kuikka	18	18	36	—	36	—	—	—
1344	4	1866	Малые сельги — Pienisetkä	115	134	249	—	249	—	—	—
1345	5	1864	Сарипорог — Saarikoski	73	71	144	—	144	—	—	—
1346	6	1867	Улваны — Ulvana	101	107	208	—	205	3	—	—
1347	7	1868	Федров наволоок — Trezhoroi	3	6	9	—	9	—	—	—
1348	8	1869	Щеголево — Sekali	4	4	8	—	8	—	—	—
Итого по сельск. сов. Yhteensä kyläneuvostossa				491	540	1031	—	1028	3	—	—
<i>XII. Нурмольский сельский совет, Нурмалицы Nurmoilan kyläneuvosto, Nurmoila</i>											
1349	1	1851	Гушкала — Huskala	73	69	142	—	142	—	—	—
1350	2	1852	Левиндукса — Leventys	26	27	53	—	53	—	—	—
1351	3	1853	Лемозеро — Lemijärvi	35	33	68	—	68	—	—	—
1352	4	1854	Новинка — Siltsoi	62	59	121	—	121	—	—	—
1353	5	1855	Нурмалицы — Nurmoila	132	149	281	—	280	1	—	—
1354	6	1856	Нюнас гора — Nunasvaara	2	2	4	—	4	—	—	—
1355	7	1857	Пертисельга — Keksoila	19	17	36	—	36	—	—	—
1356	8	1858	Саргоручей — Sarko-oja	24	27	51	2	49	—	—	—
1357	9	1859	Сяндеба — Säntämä	17	19	36	6	30	—	—	—
1358	10	1860	Тенгу-сарьяги — Tenhun	28	30	58	9	49	—	—	—
1359	11	1861	Тенгусельга — Tenhusetkä	21	30	51	—	51	—	—	—
Итого по сельск. сов. Yhteensä kyläneuvostossa				439	462	901	17	883	1	—	—

№№ по пор. — Järj. №			Наименование населенного пункта Asutusten nimi	Населения Asukkaita			Из общего числа населения Koko väkiluvusta				
Общий Yhteinen	По сельсовету Kyläneuvost.	По списку переписи 1926 г. У. 1926 luettelon muk.		Мужчин Miehiä	Женщин Naisia	Итого Yhteensä	Русских Venäläisiä	Карел Karjalaisia	Финнов Suomalaisia	Вепсов Vepsäläisiä	Прочие Muuta
1	2	3	4	5	6	7	8	9	10	11	12
XIII. Кукшегорский сельский совет, Кукшегоры Kuksmäen kyläneuvosto, Kuksmäki											
1360	1	1776	Веккойла (Кукшегоры) — Vuokkoila (Kuksmäki)	26	29	55	—	55	—	—	—
1361	2	1777	Дондейла (Кукшегоры) — Tontela (Kuksmäki)	9	9	18	—	18	—	—	—
1362	3	1778	Канайла (Кукшегоры) — Kanaila (Kuksmäki)	26	24	50	—	49	1	—	—
1363	4	1779	Кимусельга (Кукшегоры) — Kimaselkä (Kuksmäki)	51	57	108	—	108	—	—	—
1364	5	1781	Онтура (Кукшегоры) — Ontura (Kuksmäki)	4	1	5	—	5	—	—	—
1365	6	1780	Отчула (Кукшегоры) — Ötsula (Kuksmäki)	28	19	47	—	47	—	—	—
1366	7	1782	Теппойла (Кукшегоры) — Terpoila (Kuksmäki)	40	49	89	—	89	—	—	—
1367	8	1783	Умосту (Кукшегоры) — Siltankylä (Kuksmäki)	23	32	55	—	55	—	—	—
1368	9	1784	Чимойла (Кукшегоры) — Tsimoila (Kuksmäki)	56	61	117	3	114	—	—	—
Итого по сельск. сов. Yhteensä kyläneuvostossa				263	281	544	3	540	1	—	—
XIV. Туксинский сельский совет, Рышкала Tuuksan kyläneuvosto, Ryskala											
1369	1	1913	Валойла — Valoila	119	125	244	—	239	—	—	5
1370	2	1914	Верхняя Ладва — Ylä-Latva	16	13	29	—	29	—	—	—
1371	3	1915	Нижняя Ладва — Ala-Latva	69	63	132	3	129	—	—	—
1372	4	1916	Мельчула — Meltsula	14	10	24	—	24	—	—	—
1373	5	1917	Анкила (Тукса) — Ankila (Tuuksa)	37	38	75	1	74	—	—	—
1374	6	1918	Боярщина (Тукса) — Bojarssina (Tuuksa)	18	28	46	5	41	—	—	—
1375	7	1919	Вилейтула (Тукса) — Villeitula (Tuuksa)	44	51	95	7	88	—	—	—
1376	8	1920	Горбала (Тукса) — Korpal (Tuuksa)	13	22	35	—	35	—	—	—
1377	9	1921	Климшойла (Тукса) — Klimsoila (Tuuksa)	25	23	48	—	48	—	—	—
1378	10	1922	Петкала (Тукса) — Petkala (Tuuksa)	3	4	7	—	7	—	—	—
1379	11	1923	Рышкала (Тукса) — Ryskala (Tuuksa)	161	192	353	4	349	—	—	—
1380	12	1924	Текатчула (Тукса) — Tekatsula (Tuuksa)	35	36	71	—	68	3	—	—
1381	13	1925	Теппула (Тукса) — Teppul (Tuuksa)	30	22	52	—	52	—	—	—
1382	14	1926	Токарево (Тукса) — Tokari (Tuuksa)	46	53	99	—	98	—	—	1
1383	15	1927	Туксинская гора (Тукса) — Vaaga (Tuuksa)	23	27	50	—	50	—	—	—
1384	16	1929	Эмчила (Тукса) — Emtsila (Tuuksa)	15	13	28	—	28	—	—	—
1385	17	1930	Юккула (Тукса) — Jukkula (Tuuksa)	23	26	49	2	47	—	—	—
1386	18	1931	Шаройла — Rappila	32	31	63	5	53	—	—	5
Итого по сельск. сов. Yhteensä kyläneuvostossa				723	777	1500	27	1459	3	—	11

№№ по пор. — Järj. №			Наименование населенного пункта Asutusten nimi	Населения Asukkaita			Из общего числа населения Koko väkiluvusta				
Общий Yhteinen	По сельсовету Kyläneuvosti.	По списку переписи 1926 г. V. 1926 luettel- ion muk.		Мужчин Miehiä	Женщин Naisia	Итого Yhteensä	Русских Venäläisiä	Карел Karjalaisia	Финнов Suomalai- sia	Вепсов Vepsäläisiä	Прочих Muuta
1	2	3	4	5	6	7	8	9	10	11	12
XV. Ильинский сельский совет, Сямоево Alavoisen kyläneuvosto, Leskelä											
1387	1	1870	Андрусовская — Ondronlahti . . .	1	2	3	—	3	—	—	—
1388	2	1873	Ильинский завод — Iljinskin saha	657	564	1221	447	528	158	2	86
1389	3	1874	Алексала (Ильинское) — Aleksala (Alavoine)	46	50	96	—	96	—	—	—
1390	4	1875	Антула (Ильинское) — Antula (Alavoine)	22	29	51	—	51	—	—	—
1391	5	1876	Большаково (Ильинское) — Pors- sakala (Alavoine)	55	54	109	18	82	5	—	4
1392	6	1877	Герпяла (Ильинское) — Höppälä (Alavoine)	32	37	69	—	69	—	—	—
1393	7	1878	Гомала (Ильинское) — Homala (Alavoine)	27	30	57	—	57	—	—	—
1394	8	1883	Горка (Ильинское) — Vaaga (Ala- voine)	29	26	55	—	49	—	—	6
1395	9	1879	Гошкила (Ильинское) — Höskilä (Alavoine)	10	8	18	—	18	—	—	—
1396	10	1880	Зивчала (Ильинское) — Sivtsala (Alavoine)	37	31	68	—	68	—	—	—
1397	11	1881	Зубботала (Ильинское) — Supot- tala (Alavoine)	14	9	23	—	16	4	—	3
1398	12	1882	Игатчала (Ильинское) — Ihotsala (Alavoine)	11	15	26	4	22	—	—	—
1399	13	—	Ильинский совхоз — Alavoisen neuvostotila.	67	56	123	3	19	101	—	—
1400	14	1885	Каройла (Ильинское) — Kaaroila (Alavoine)	20	27	47	—	47	—	—	—
1401	15	1886	Кирилла (Ильинское) — Kirilä (Ala- voine)	17	18	35	—	35	—	—	—
1402	16	1887	Корвала (Ильинское) — Korvala (Alavoine)	6	6	12	1	11	—	—	—
1403	17	1888	Котчила (Ильинское) — Kotsila (Alavoine)	76	88	164	25	134	—	—	5
1404	18	1889	Кунеила (Ильинское) — Kuunila (Alavoine)	13	20	33	8	17	8	—	—
1405	19	1890	Кярбяла (Ильинское) — Kärpälä (Alavoine)	6	11	17	—	17	—	—	—
1406	20	1891	Мартойла (Ильинское) — Mar- toila (Alavoine)	12	15	27	—	27	—	—	—
1407	21	1892	Михалевицы (Ильинское) — Mih- kalisto (Alavoine)	25	23	48	—	48	—	—	—
1408	22	1893	Нижняя Еройла (Ильинское) — Altahaine Teroila (Alavoine) . . .	36	56	92	7	85	—	—	—
1409	23	1894	Пирпула (Ильинское) — Pirpula (Alavoine)	12	9	21	—	21	—	—	—
1410	24	1895	Платчойла (Ильинское) — Plat- soila (Alavoine)	15	25	40	—	33	7	—	—
1411	25	1884	Погост (Ильинское) — Pogosta (Alavoine)	28	29	57	3	54	—	—	—
1412	26	1896	Ругойла (Ильинское) — Rukoila (Alavoine)	10	14	24	3	21	—	—	—
1413	27	1897	Сеппала (Ильинское) — Seppälä (Alavoine)	12	12	24	—	24	—	—	—
1414	28	1898	Слобода (Ильинское) — Slopota (Alavoine)	8	8	16	—	16	—	—	—
1415	29	1899	Сямоево (Ильинское) — Leskelä (Alavoine)	28	30	58	5	53	—	—	—
1416	30	1900	Терккула (Ильинское) — Terkku- la (Alavoine)	17	21	38	—	38	—	—	—
1417	31	1901	Углойла (Ильинское) — Ugloila (Alavoine)	15	13	28	—	28	—	—	—

№№ по пор. — Järj. №			Наименование населенного пункта Asutusten nimi	Населения Asukkaita			Из общего числа населения Koko väkiluvusta				
Общий Yhteinen	По сельсовету Kyläneuvost.	По списку переписи 1926 г. V. 1926 luette- lon muk.		Мужчин Miehiä	Женщин Naisia	Итого Yhteensä	Русских Venäläisiä	Карел Karjalaisia	Финнов Suomalai- sia	Вепсов Vepsäläisiä	Прочих Muuta
1	2	3	4	5	6	7	8	9	10	11	12
1418	32	1902	Унойла (Ильинское) — Töttöilä (Alavoine)	11	18	29	—	29	—	—	—
1419	33	1903	Юксилицы (Ильинское) Juoksela (Alavoine)	76	95	171	15	154	—	—	2
1420	34	1904	Яккойла (Ильинское) — Jaakola (Alavoine)	31	28	59	—	59	—	—	—
1421	35	1910	Нижняя Седокса (Седокса) — Alahaine Sieksi (Sieksi)	23	26	49	—	47	2	—	—
1422	36	1911	Пракила (Седокса) — Prokkoila (Sieksi)	27	33	60	—	60	—	—	—
1423	37	—	Участок НКВМ —	55	6	61	12	40	2	—	7
Итого по сельск. сов. Yhteensä kyläneuvostossa				1587	1542	3129	551	2176	287	2	113
<p align="center"><i>XVI. Рыпушкальский сельский совет, Рыпушкалицы Riipuskalan kyläneuvosto, Riipuskala</i></p>											
1424	1	1932	Балагурово — Balagurovo	16	15	31	—	31	—	—	—
1425	2	1933	Большие Иммалицы — Suuri-Immatala	36	46	82	—	81	1	—	—
1426	3	1934	Ватчелицы — Vatsila	46	42	88	7	88	—	—	—
1427	4	1935	Верхняя Еройла — Ylä-Jeroila	20	31	51	—	49	2	—	—
1428	5	1936	Гиттойла — Hittoila	51	72	123	—	123	—	—	—
1429	6	1937	Заостровье — Saarentakainen	49	43	92	—	92	—	—	—
1430	7	1938	Иссойла — Issoila	30	26	56	—	56	—	—	—
1431	8	1939	Каршойла — Karsoila	22	23	45	—	45	—	—	—
1432	9	1940	Кислая горка — Muikeamäki	5	4	9	—	9	—	—	—
1433	10	1941	Копкеда — Korkila	19	29	48	—	41	—	—	—
1434	11	1942	Малые Иммалицы — Pieni-Immatala	23	30	53	—	53	—	—	—
1435	12	1943	Мойжево — Moisivo	38	42	80	—	80	—	—	—
1436	13	1944	Пески — Liete	38	44	82	4	78	—	—	—
1437	14	1945	Пятчила — Pätsilä	20	23	43	—	43	—	—	—
1438	15	1946	Рыпушкалицы — Riipuskala	52	55	107	3	103	1	—	—
1439	16	1947	Вайкойла (Седокса) — Vaikoila (Sieksi)	22	28	50	—	50	—	—	—
1440	17	1949	Морепучево (Седокса) — Moarjaputseila (Sieksi)	53	48	101	—	101	—	—	—
1441	18	1948	Верхняя Седокса (Седокса) — Ylä-Sieksi (Sieksi)	99	117	216	1	215	—	—	—
1442	19	1950	Созойла — Sosoila	14	13	27	—	27	—	—	—
1443	20	1952	Ченгилицы — Tsonkiela	54	55	109	—	105	4	—	—
1444	21	1951	Шоккойла — Sokkoila	23	32	55	—	55	—	—	—
Итого по сельск. сов. Yhteensä kyläneuvostossa				730	818	1548	22	1518	8	—	—
<p align="center"><i>XVII. Олонецкий сельский совет, Олонец Aunuksen kyläneuvosto, Aunus</i></p>											
1445	1	1953	Аннин наволок — Niemi	3	7	10	—	10	—	—	—
1446	2	1954	Большие Нанулицы — Nanuila	29	36	65	—	65	—	—	—
1447	3	1955	Верховский погост (Верховье) — Yläine	4	7	11	—	11	—	—	—
1448	4	1956	Вонгимала (Верховье) — Vanhimatala Yläine	15	16	31	—	31	—	—	—
1449	5	1957	Гамойла (Верховье) — Hamoila (Yläine)	31	33	64	11	51	2	—	—
1450	6	1958	Гейтойла (Верховье) — Heittoila (Yläine)	14	24	38	—	38	—	—	—
1451	7	1959	Геркелицы (Верховье) — Kerkeitsä (Yläine)	25	29	54	1	53	—	—	—

№№ по пор. — Järj. №			Наименование населенного пункта Asutusten nimi	Населения Asukkaita			Из общего числа населения Koko väkiluvusta				
Общин Yielinen	По сельсовету Kyläneuvost.	По списку переписи 1926 г. V. 1926. Luettelion muk.		Мужчин Miehiä	Женщин Naisia	Итого Yhteensä	Русских Venäläisiä	Карел Karjalaisia	Финнов Suomalaisia	Венсов Venäläisiä	Прочих Muuta
1	2	3	4	5	6	7	8	9	10	11	12
1452	8	1960	Канейла (Верховье) — Kansala (Yläine)	31	37	68	—	67	1	—	—
1453	9	1961	Келлюлы (Верховье) — Keljula (Yläine)	10	14	24	—	24	—	—	—
1454	10	1962	Керойла (Верховье) — Keroila (Yläine)	5	15	20	—	20	—	—	—
1455	11	1963	Керчула (Верховье) — Kertsula (Yläine)	12	8	20	1	19	—	—	—
1456	12	1964	Кожали (Верховье) — Kosala (Yläine)	43	37	80	6	74	—	—	—
1457	13	1965	Кочатнаволок (Верховье) — Tehdas (Yläine)	15	10	25	8	16	1	—	—
1458	14	1966	Курчалы (Верховье) — Kurtsala (Yläine)	26	28	54	—	51	3	—	—
1459	15	1967	Ойнасово (Верховье) — Oinasovo (Yläine)	49	57	106	3	103	—	—	—
1460	16	1968	Павойла (Верховье) — Paavoila (Yläine)	38	39	77	—	77	—	—	—
1461	17	1969	Рытчейлы (Верховье) — Hukkala (Yläine)	40	48	88	1	87	—	—	—
1462	18	1970	Тимойла (Верховье) — Timoila (Yläine)	28	24	52	—	52	—	—	—
1463	19	1971	Черелицы (Верховье) — Tseretitsy (Yläine)	14	17	31	1	30	—	—	—
1464	20	1972	Чимилицы (Верховье) — Tsimilä (Yläine)	23	32	55	—	55	—	—	—
1465	21	1973	Гажелы — Hasala	6	7	13	—	13	—	—	—
1466	22	1974	Гяккейло — Kärkeily	9	11	20	—	20	—	—	—
1467	23	1975	Зубаково — Supakova	19	23	42	—	42	—	—	—
1468	24	1976	Кадайка — Kataikka	36	25	61	—	7	51	—	3
1469	25	1977	Кажнаволок — Kasoinniemi	34	44	78	—	78	—	—	—
1470	26	1978	Керкойла — Kerkoila	39	51	90	—	90	—	—	—
1471	27	1980	Кунилицы — Kuunila	24	33	57	6	51	—	—	—
1472	28	1981	Малые Наннулицы — Nanuila	63	66	129	5	123	—	—	1
1473	29	1982, 1983	Манелица — Manoila	42	53	95	—	90	5	—	—
1474	30	1984	Новая Судалица — Uusi Sutala	17	16	33	—	33	—	—	—
1475	31	1985	Олонец — Aunus	966	1059	2025	454	1323	176	5	67
1476	32	1986	Поддубье — Poddubjanhieru	11	8	19	3	13	3	—	—
1477	33	1987	Большое Путило (Путилицы) — Suuri-Puuttila	42	46	88	12	76	—	—	—
1478	34	1988	Малое Путилово (Путилицы) — Pieni Puuttila	21	25	46	8	38	—	—	—
1479	35	1989	Ройкойла — Rukoila	8	17	25	6	19	—	—	—
1480	36	1990	Ромойла — Romoila	1	4	5	—	5	—	—	—
1481	37	1991	Ругойла — Rukoila	27	26	53	31	22	—	—	—
1482	38	1992	Судалица 1-я — Sutala	54	73	127	13	113	—	—	1
1483	39	1993	Судалица 2-я — Sutala	47	56	103	5	98	—	—	—
1484	40	1994	Татчалицы — Tatsala	65	57	122	13	109	—	—	—
1485	41	1995	Тахтасово — Tahtahala	89	85	174	7	167	—	—	—
1486	42	1996	Теппаница — Terrana	14	21	35	—	35	—	—	—
1487	43	1997	Тергелица 1-я — 1-nen Törkilä	18	23	41	—	41	—	—	—
1488	44	1998	Тергелица 2-я — 2-nen Törkilä	32	34	66	—	66	—	—	—
1489	45	1999	Чусово — Tsusova	12	14	26	18	8	—	—	—
1490	46	2000	Юргелица — Jyrkilä	50	63	113	7	106	—	—	—
		2001	Итого по сельск. сов. Yhteensä kyläneuvostossa	2201	2458	4659	620	3720	242	5	72
XVIII. Куйтежский сельский совет, Куйтежи Kuittisen kyläneuvosto, Kuitinen											
1491	1	2002	Бережная — Rantahieru	110	137	247	—	247	—	—	—
1492	2	2003	Гора — Mainhieru	57	69	126	—	122	4	—	—

№№ по пор. — Järj. №			Наименование населенного пункта Asutusten nimi	Населения Asukkaita			Из общего числа населения Koko väkiluvusta				
Общин Yleinen	По сельсовету Kyläneuvost.	По списку переписи 1926 г. V. 1926 luette- ion. muk.		Мужчин Miehiä	Женщин Naisia	Итого Yhteensä	Русских Venäläisiä	Карел Karjalaisia	Финнов Suomalai- sia	Вепсов Vepsäläisiä	Прочих Muita
1493	3	2004	Исаевка (Куйтежи) — Isaila (Kuit- tinen)	17	34	51	—	42	9	—	—
1494	4	2005	Набор бор (Куйтежи) — Kangas (Kuittinen)	71	64	135	—	131	4	—	—
1495	5	2006	Чаролицы (Куйтежи) — Tsärkälä (Kuittinen)	139	138	277	5	272	—	—	—
1496	6	2007	Ярчулицы (Куйтежи) — Jartsula (Kuittinen)	125	118	243	3	238	2	—	—
1497	7	2008	Мегрозера — Märkänjärvi	54	53	107	7	100	—	—	—
1498	8	2009	Новые пески — Uusihiekka	16	17	33	11	22	—	—	—
1499	9	2010	Печная сельга — Pätsi	56	61	117	—	117	—	—	—
1500	10	2011	Пуестоши — Puustanhieru	105	120	225	—	225	—	—	—
1501	11	2012	Речная сельга — Vasso	19	16	35	1	29	5	—	—
1502	12	2013	Самбатукса — Piippilä	116	141	257	—	257	—	—	—
1503	13	2014	Чикоева гора — Rantahieru	23	26	49	—	49	—	—	—
Итого по сельск. сов. Yhteensä kyläneuvostossa				908	994	1902	27	1851	24	—	—
<i>XIX. Михайловский сельский совет, Устинская</i> <i>Mihailovan kyläneuvosto, Usti</i>											
1504	1	2016	Гижино — Hiitiniemi	104	125	229	—	229	—	—	—
1505	2	2017	Кирга (Лояницы) — Sola	27	32	59	8	51	—	—	—
1506	3	2018	Кукой-наволоок (Лояницы) — Ku- koppiemi	53	77	130	—	130	—	—	—
1507	4	2019	Михайловская (Лояницы) — Syrjä	75	87	162	2	160	—	—	—
1508	5	2020	Нюхово (Лояницы) — Ylitsi	104	126	230	—	230	—	—	—
1509	6	2021	Палнаволоок (Лояницы) — Palo- niemi	97	89	186	3	180	—	—	3
1510	7	2022	Устинская, Устье (Лояницы) — Usti	83	109	192	4	185	3	—	—
1511	8	2023	Яковлевская (Лояницы) — Akveh	64	86	150	—	149	1	—	—
1512	9	2024, 2015	Мошничье — Metsoniemi	90	100	190	—	190	—	—	—
1513	10	2025	Новиково — Novikko	54	60	114	—	114	—	—	—
1514	11	2026	Ташкиницы — Tuosla	127	141	268	2	266	—	—	—
Итого по сельск. сов. Yhteensä kyläneuvostossa				878	1032	1910	19	1884	4	—	3
<i>XX. Мегрепский сельский совет, Мегрепа</i> <i>Mekrekan kyläneuvosto, Mekreka</i>											
1515	1	2027	Артула — Artula	26	58	84	9	72	1	—	2
1516	2	2028	Варилица, Мегрепа — Varioila, Mek- reka	26	27	53	—	53	—	—	—
1517	3	2029	Верхний конец — Yläpää	29	35	64	—	64	—	—	—
1518	4	2030, 2031	Гамала — Hamala	30	31	61	—	61	—	—	—
1519	5	2032	Горбало — Gurbalo	25	23	48	—	48	—	—	—
1520	6	2033	Иван-наволоок — Ivananniemi	4	4	8	—	8	—	—	—
1521	7	2034	Кангасово — Kangas	18	27	45	5	40	—	—	—
1522	8	2035	Кегоровщина — Kekara	11	15	26	—	26	—	—	—
1523	9	2036	Комшала — Komsala	6	8	14	—	14	—	—	—
1524	10	2038	Куресово — Kuresovo	5	5	10	—	10	—	—	—
1525	11	2039	Левшойла — Levsoila	44	42	86	2	84	—	—	—
1526	12	2040	Луттилица — Luttila	7	13	20	1	19	—	—	—
1527	13	2041	Магужево — Maguseva	11	8	19	—	19	—	—	—
1528	14	2042	Мартойла — Martoila	18	25	43	4	39	—	—	—
1529	15	2043	Мартиново — Martynova	24	27	51	5	46	—	—	—
1530	16	2044	Мекентьева — Mekentjeva	24	33	57	—	57	—	—	—
1531	17	2045	Неккулица — Mekreka	102	136	238	25	210	—	—	3
1532	18	2046	Нюрала — Nurala	22	42	64	—	64	—	—	—
1533	19	2047	Онкулица — Onkula	39	29	68	—	68	—	—	—
1534	20	2048	Пачкала — Patskala	8	9	17	—	17	—	—	—

№№ по пор. — Järj. №			Наименование населенного пункта Asutusten nimi	Населения Asukkaita			Из общего числа населения Koko väkiluvusta				
Общий Yhteinen	По сельсовету Kyläneuvost.	По списку переписи 1926 г. V. 1926 luettelomuk.		Мужчин Miehiä	Женщин Naisia	Итого Yhteensä	Русских Venäläisiä	Карел Karjalaisia	Финнов Suomalaisia	Вепсов Vepsäläisiä	Прочих Muuta
1	2	3	4	5	6	7	8	9	10	11	12
1535	21	2049	Рижула — Risula	7	9	16	—	16	—	—	—
1536	22	2050	Рышкала — Ryskala	16	13	29	—	29	—	—	—
1537	23	2051	Сюръя — Syrjä	18	30	48	—	48	—	—	—
1538	24	2052	Теройла — Teroila	45	46	91	—	91	—	—	—
1539	25	2053	Тоттейла — Tottoila	3	5	8	—	8	—	—	—
1540	26	2037, 2054	Ченжойла — Tsonzoila	20	25	45	—	45	—	—	—
Итого по сельск. сов. Yhteensä kyläneuvostossa .				588	725	1313	51	1256	1	—	5
<i>XXI. Обжанский сельский совет, Обжи</i> <i>Obshan kyläneuvosto, Pizhe</i>											
1541	1	2055	Габанова роца — Nuoranovo . .	8	2	10	—	10	—	—	—
1542	2	2056	Гамор гора — Katarivaara . . .	36	49	85	—	85	—	—	—
1543	3	2057	Обжи — Pizhe	55	69	124	15	109	—	—	—
1544	4	2058	Боярский конец (Обжи) — Bajari (Pizhe)	30	39	69	4	65	—	—	—
1545	5	2059	Куккейла (Обжи) — Kukkeila (Pizhe) he	21	29	50	—	50	—	—	—
1546	6	2060	Нижний конец (Обжи) — Alarää (Pizhe)	45	52	97	—	96	1	—	—
1547	7	2062	Суежа (Обжи) — Suezha (Pizhe) .	59	68	127	7	120	—	—	—
1548	8	2061, 2063	Тарасово (Обжи) — Tarasova (Pizhe)	29	37	66	—	66	—	—	—
1549	9	2064	Финистово (Обжи) — Alärää (Pizhe) he	48	47	95	2	88	1	—	4
1550	10	—	Обжи (лес. п.) — Pizhe (m. työm.)	116	16	132	—	132	—	—	—
1551	11	2066	Сармяги — Saarimäki	76	92	168	12	156	—	—	—
1552	12	2067	Табаносовский маяк — Naaranan majakka	4	7	11	11	—	—	—	—
Итого по сельск. сов. Yhteensä kyläneuvostossa .				527	507	1034	51	977	2	—	4
Всего по району Kaikkiaan piirissä				14445	16097	30542	1582	28023	689	7	241
14. Кондопожский район, Кондопога Kontupohjan piiri, Kontupohja											
<i>I. Кяппесельский сельский совет, Кяппеселья</i> <i>Käppäselän kyläneuvosto, Käppäselkä</i>											
1553	1	953	Викшезеро — Vikshezero	90	113	203	203	—	—	—	—
1554	2	954	Наволоч (викшезеро) — Navolok (Vikshezero)	8	12	20	20	—	—	—	—
1555	3	956	Гора — Gora	41	43	84	83	1	—	—	—
1556	4	958	Кяппеселья — Käppäselkä	165	191	356	341	10	—	—	5
1557	5	959	Маезеро — Maezero	18	18	36	36	—	—	—	—
1558	6	961	Могильники — Mogiljnikki	57	48	105	105	—	—	—	—
1559	7	963	Пролетарка — Proletaari	8	7	15	15	—	—	—	—
1560	8	964	Рекшина гора — Rekshina gora . .	42	47	89	89	—	—	—	—
1561	9	—	Савок селья — Savok seljga	84	97	181	176	5	—	—	—
1562	10	965	У креста — U kresta	9	4	13	13	—	—	—	—
1563	11	966	У стаи — U stai	24	29	53	53	—	—	—	—
1564	12	967	Шайдома — Shaidoma	119	127	246	246	—	—	—	—
1565	13	—	Ялгамка — Jalgamka	91	67	158	99	4	—	—	55
1566	14	969	Раз'езд № 9 Мурм. ж. д. — Ru- säkki № 9 Muurm. r.	101	101	202	184	—	—	—	18
1567	15	970	Кяппеселья (ст.) — Käppäselkä (asema)	20	26	46	46	—	—	—	—

№№ по пор. — Järj. №			Наименование населенного пункта Asutusten nimi	Населения Asukkaita			Из общего числа населения Koko väkiluvusta					
Общий Yhteinen	По сельсовету Kyläneuvost.	По списку пе- реписи 1926 г. У. 1926 Inette- ion muk.		Мужчин Miehiä	Женщин Naisia	Итого Yhteensä	Русских Venäläisiä	Карел Karjalaisia	Финнов Suomalai- sia	Вепсов Vepsäläisiä	Прочих Muuta	
												1
1568	16	971	Раз'езд № 8 Мурм. ж. д. — Ру- säkki № 8 Muurm. г.	15	16	31	31	—	—	—	—	—
1569	17	—	510 км. Мурм. ж. д. — 510 км. Muurm. г.	7	5	12	12	—	—	—	—	—
			Итого по сельск. сов. Yhteensä kyläneuvostossa	829	951	1850	1752	20	—	—	—	78
			<i>II. Уницкий сельский совет, Уница Unitsan kyläneuvosto, Unitsa</i>									
1570	1	972	Бардово — Bardovo	16	19	35	35	—	—	—	—	—
1571	2	973	Кокорина — Kokorina	60	52	112	112	—	—	—	—	—
1572	3	974	Листнаволок — Listnavolok	21	32	53	53	—	—	—	—	—
1573	4	975	Матьгуба — Matjguba	17	12	29	29	—	—	—	—	—
1574	5	976	Мелой губа — Meloiguba	38	36	74	74	—	—	—	—	—
1575	6	978	Уница — Unitsa	364	324	688	629	29	5	7	18	—
1576	7	977	У спаса — U spasa	30	28	58	58	—	—	—	—	—
			Итого по сельск. сов. Yhteensä kyläneuvostossa	546	503	1049	990	29	5	7	18	—
			<i>III. Тивдийский сельский совет, Тивдия Tivdijan kyläneuvosto, Tivdija</i>									
1577	1	945	Белая гора — Belaja gora	139	150	289	248	7	10	—	—	24
1578	2	—	Земляные горы — Zemljanyje go- ry	15	15	30	—	30	—	—	—	—
1579	3	946	Лижозеро, Большой остров — Lismajärvi-Suurisaari	107	110	217	—	217	—	—	—	—
1580	4	947	Лижозеро-Малый остров — Lis- tojärvi-Pienisaari	45	59	104	—	104	—	—	—	—
1581	5	986	Матюков наволок — Matjukov na- volok	69	55	124	—	124	—	—	—	—
1582	6	948	Наумово — Naumovo	9	6	15	—	15	—	—	—	—
1583	7	949	Палосельга — Paloselja	56	65	121	—	121	—	—	—	—
1584	8	950	Тивдия — Tivdija	265	330	595	53	484	1	—	—	57
			Итого по сельск. сов. Yhteensä kyläneuvostossa .	705	790	1495	301	1102	11	—	—	81
			<i>IV. Сележский сельский совет, Ригосельга Selän kyläneuvosto, Riihiselkä</i>									
1585	1	979	Ершовская — Jershovskaja	71	66	137	—	137	—	—	—	—
1586	2	980	Кавгора — Kavgora	106	109	215	22	193	—	—	—	—
1587	3	981, 982, 983	Ковкой сельга — Kovkoi selja	109	122	231	—	231	—	—	—	—
1588	4	984	Кондозеро — Kondozero	50	47	97	97	—	—	—	—	—
1589	5	985	Лычный остров — Lutshnyi ost- rov	95	114	209	—	209	—	—	—	—
1590	6	987	Ригосельга — Riihiselkä	51	57	108	—	108	—	—	—	—
1591	7	989	Владимирская (Сельга) — Vladi- mirskaja (Selja)	28	28	56	3	52	1	—	—	—
1592	8	988	Ояжа (Сельга) — Ojazha (Selja)	70	67	137	—	137	—	—	—	—
1593	9	990	Тимой гора — Timoi-gora	43	50	93	—	93	—	—	—	—
			Итого по сельск. сов. Yhteensä kyläneuvostossa .	623	660	1283	122	1160	1	—	—	—
			<i>V. Лижемский сельский совет, Лижма Lisman kyläneuvosto, Lisma</i>									
1594	1	952	Викша-река — Viksa-reka	8	8	16	16	—	—	—	—	—
1595	2	1017	Кедрозеро — Kedrozero	91	105	196	187	4	5	—	—	—

№№ по пор. — Järj. №			Наименование населенного пункта Asutusten nimi	Населения Asukkaita			Из общего числа населения Koko väkiluvusta				
Общий Yhteinen	По сельсовету Kyläneuvost.	По списку переписи 1926 г. V. 1926 luettelon muk.		Мужчин Miehiä	Женщин Naisia	Итого Yhteensä	Русских Venäläisiä	Карел Karjalaisia	Финнов Suomalaisia	Вепсов Vepsäläisiä	Прочих Muuta
1	2	3	4	5	6	7	8	9	10	11	12
1596	3	957	Климкова сельга — Klimkova seljga	12	20	32	32	—	—	—	—
1597	4	1018	Колгостров — Kolgostrov	70	78	148	148	—	—	—	—
1598	5	1019	Куткостров — Kutkostrov	41	44	85	85	—	—	—	—
1599	6	1020	Лижма — Lisma	199	263	462	450	8	—	4	—
1600	7	—	Лижма-кирпичный завод — Lisma-tiilitehdas	35	14	49	47	—	—	—	2
1601	8	1021	Лукин остров — Lukin ostrov	82	82	164	164	—	—	—	—
1602	9	960	Михеева сельга — Mihejeva seljga	82	103	185	185	—	—	—	—
1603	10	968	Ямка — Jamka	41	35	76	76	—	—	—	—
1604	11	1023	Раз'езд № 7 Мурман. ж. д. — Pysäkki № 7 Muurm. г.	166	100	266	200	19	—	—	47
1605	12	—	489 км. Мурман. ж. д. — 489 km. Muurm. г.	4	6	10	10	—	—	—	—
1606	13	—	485 км. Мурман. ж. д. — 485 km. Muurm. г.	4	2	6	6	—	—	—	—
1607	14	1027	Лижма (ст.) — Lisma (asema)	141	101	242	176	7	4	—	55
1608	15	1028	Раз'езд № 6 Мурман. ж. д. — Pysäkki № 6 Muurm. г.	16	11	27	27	—	—	—	—
Итого по сельск. сов. Yhteensä kyläneuvostossa				992	972	1964	1809	38	9	4	104
<i>VI. Илемсельский сельский совет, Илемсельга Ilemselän kyläneuvosto, Ilemselkä</i>											
1609	1	1014	Ватнаволоок — Vatnavolok	126	136	262	251	11	—	—	—
1610	2	1015, 1016	Илемсельга — Ilemselkä	144	176	320	301	19	—	—	—
1611	3	1022	Мяньсельга — Mäenjelka	65	81	146	146	—	—	—	—
1612	4	1005, 1006	Тавой гора — Tavoï gora	122	139	261	259	2	—	—	—
1613	5	1010	Раз'езд № 4 — Pysäkki № 4	15	15	30	30	—	—	—	—
Итого по сельск. сов. Yhteensä kyläneuvostossa				472	547	1019	987	32	—	—	—
<i>VII. Кондопожский сельский совет, Кондопога Kontupohjan kyläneuvosto, Kontupohja</i>											
1614	1	—	Бандарка — Bandarka	11	3	14	14	—	—	—	—
1615	2	—	Василахта — Vesilahti	30	24	54	3	6	45	—	—
1616	3	—	Кавгозеро — Kavgozero	37	32	69	1	11	57	—	—
1617	4	1001	Северный конец (Кондопога) — Severnyj konets (Kontupohja)	355	339	694	616	35	11	—	32
1618	5	1001	Средне-Петровский (Кондопога) — Sredne-Petrovskij (Kontupohja)	262	261	523	495	21	3	—	4
1619	6	1001	Средний десяток (Кондопога) — Srednij desjatok (Kontupohja)	102	101	203	198	5	—	—	—
1620	7	1001	Южный конец (Кондопога) — Juzhnyj konets (Kontupohja)	90	100	190	190	—	—	—	—
1621	8	1002, 1007	Нигостров — Niigostrov	101	89	190	190	—	—	—	—
1622	9	—	Нинимяки — Ninimäki	24	17	41	19	—	7	—	15
1623	10	—	Старый кивач — Staryj Kivats	6	7	13	13	—	—	—	—
1624	11	—	Сюр'ги — Sjurgi	35	38	73	—	—	73	—	—
1625	12	—	Усикюля — Uusikylä	49	45	94	57	3	33	—	1
1626	13	—	454 км. Мурман. ж. д. — 454 km. Muurm. г.	3	4	7	3	—	—	—	4
Итого по сельск. сов. Yhteensä kyläneuvostossa				1105	1060	2165	1799	81	229	—	56

№№ по пор. — Järj. №			Наименование населенного пункта Asutusten nimi	Населения Asukkaita			Из общего числа населения Koko väkiluvusta				
Общий Yhteinen	По сельсовету Kyläneuvost.	По списку переписи 1926 г. V. 1926 luettelon muk.		Мужчин Miehiä	Женщин Naisia	Итого Yhteensä	Русских Venäläisiä	Карел Karjalaisia	Финнов Suomalaisia	Венсов Vepsäläisiä	Прочих Muuta
VIII. Кондопожский поселковый совет, поселок Бумфабрики Konttirohjan asutusneuvosto											
1627	1	1001	Поселок Бумфабрики — Paperitehtaan työläisasutus	2124	1709	3833	2251	392	744	8	438
			Итого по поселк. сов. Yhteensä asutusneuvostossa .	2124	1709	3833	2251	392	744	8	438
IX. Горский сельский совет, Горка Gorhan kyläneuvosto, Gorha											
1628	1	1036	Горка — Gorha	138	158	296	292	—	—	—	4
1629	2	1033	Лукин-наволоок — Lukin-navolok .	58	65	123	123	—	—	—	—
1630	3	1034	Павловицы — Pavlovitsy	81	83	164	164	—	—	—	—
1631	4	1037	Чеболакша — Tsebolaksha	87	90	177	177	—	—	—	—
			Итого по сельск. сов. Yhteensä kyläneuvostossa .	364	396	760	756	—	—	—	4
X. Новинский сельский совет, Новинка Novinkan kyläneuvosto, Novinka											
1632	1	997	Верхние зады — Verhnije Zady .	91	104	195	189	6	—	—	—
1633	2	998	Нижние зады (Верхне-задняя) — Nizhnije zady (Verhnezadnjaja) .	15	26	41	41	—	—	—	—
1634	3	999, 1000	Гольшева новинка — Golsheva Novinka	96	99	195	195	—	—	—	—
1635	4	1008	Улитина новинка — Ulitina No- vinka	165	202	367	362	1	—	—	4
			Итого по сельск. сов. Yhteensä kyläneuvostossa	367	431	798	787	7	—	—	4
XI. Кулмукский сельский совет, Кулмуksа Kulmuksan kyläneuvosto, Kulmuksa											
1636	1	1029	Большое Гангозеро (Гангозеро) — Väljshoje Gangozero (Gango- zero)	98	103	201	201	—	—	—	—
1637	2	1030	Малое Гангозеро (Гангозеро) — Maloje Gangozero (Gangozero)	67	60	127	127	—	—	—	—
1638	3	1032	Кулмуksа — Kulmuksa	124	122	246	239	—	—	—	7
1639	4	—	Передки — Peredki	3	10	13	13	—	—	—	—
			Итого по сельск. сов. Yhteensä kyläneuvostossa	292	295	587	580	—	—	—	7
XII. Сопохский сельский совет, Сопоха Suorohjan kyläneuvosto, Suorohja											
1640	1	1320	Викшица — Viiksijärvi	66	79	145	12	133	—	—	—
1641	2	993	Кивач — Kivatsu	31	36	67	38	23	6	—	—
1642	3	995	Сопоха — Suorohja	90	102	192	28	157	—	—	7
1643	4	1316	Шушки — Susken kylä	39	30	69	—	69	—	—	—
			Итого по сельск. сов. Yhteensä kyläneuvostossa	226	247	473	78	382	6	—	7

№№ по пор. — Järj. №			Наименование населенного пункта Asutusten nimi	Населения Asukkaita			Из общего числа населения Koko väkiluvusta				
Общин Yhteinen	По сельсовету Kyläneuvost.	По списку пе- реписи 1926 г. У. 1926 luette- lon muk.		Мужчин Miehiä	Женщин Naisia	Итого Yhteensä	Русских Venäläisiä	Карел Karjalaisia	Финнов Suomalai- sia	Вепсов Vepsäläisiä	Прочих Muuta
1	2	3	4	5	6	7	8	9	10	11	12
XIII. Вороновский сельский совет, Вороново <i>Voronovan kyläneuvosto, Voronovo</i>											
1644	1	991	Большое Вороново Bolshoje Voronovo	157	146	303	287	16	—	—	—
1645	2	992	Малое Вороново — Maloje Voronovo	78	93	171	159	11	1	—	—
1646	3	996	Чикулай — Tsikulai	46	54	100	86	14	—	—	—
Итого по сельск. сов. Yhteensä kyläneuvostossa				281	293	574	532	41	1	—	—
XIV. Сунский сельский совет, Суна <i>Sunun kyläneuvosto, Suna</i>											
1647	1	1038	Гаостров — Gaostrov	20	12	32	32	—	—	—	—
1648	2	1039	Кодагуба — Katalahti	82	85	167	167	—	—	—	—
1649	3	1040	Кодостров — Kotasaari	70	83	153	153	—	—	—	—
1650	4	—	Мереж-наволоок — Merezh-navolok	69	59	128	112	6	6	—	4
1651	5	1042	Падозеро — Patojärvi	9	10	19	19	—	—	—	—
1652	6	1044	Андреев-наволоок (Суна) — Andrejev navolok (Suna)	158	177	335	312	—	8	2	13
1653	7	1043	Канцево (Суна) — Kantsevo (Suna)	91	101	192	177	7	—	—	8
1654	8	1045	Катчела (Суна) — Kattsela (Suna)	50	53	103	98	—	2	—	3
1655	9	1046	Сунский завод (Суна) — Sunun saha (Suna)	140	139	279	184	—	4	—	91
1656	10	1047	Часовенская (Суна) — Tsasovens- kaja (Suna)	48	52	100	100	—	—	—	—
1657	11	1048	Чуна (Суна) — Tsuna (Suna)	137	159	296	271	14	—	—	11
1658	12	1049	Янишполе (Суна) — Janispelto (Suna)	198	236	434	404	8	10	—	12
1659	13	—	Сунский совхоз — Sunun neuvos- totila	113	79	192	20	1	161	—	10
1660	14	—	Сунский поселок — Sunun työ- läisasutus	306	292	598	456	17	—	8	117
1661	15	—	Тернаволоок — Ternavolok	120	133	253	231	2	—	—	20
1662	16	1050	Тулгуба — Tulguba	150	147	297	297	—	—	—	—
1663	17	1053	Суна (ст.) — Suna (asema)	154	136	290	245	4	3	—	38
Итого по сельск. сов. Yhteensä kyläneuvostossa				1915	1953	3868	3278	59	194	10	327
Всего по району Kaikkiaan piirissä				10911	10807	21718	16022	3343	1200	29	1124
15. Шелтозерский район, Еремеев посад <i>Soutjärven piiri, Jeremän posaadi</i>											
I. Шокшинский сельский совет, Васильевская <i>Soksun kyläneuvosto, Vasilisto</i>											
1664	1	1201	Ваньгимова сельга — Vanimanselkä	66	84	150	—	—	—	150	—
1665	2	1202	Васильевская — Vasilisto	172	233	405	14	61	—	330	—
1666	3	1203	Габшема — Gabsema	36	52	88	—	—	—	88	—
1667	4	1205	Крюкова сельга — Krikka	20	28	48	—	—	—	48	—
1668	5	—	Шокшинские разработки (раб. пос.) — Soksun louhimo (työl. as.)	276	247	523	262	2	68	170	21
1669	6	1204, 1206	Ржаное озеро — Rzhanoje ozero	25	40	65	—	—	—	65	—
1670	7	1207	Средьволость — Keskikylä	120	140	260	1	—	—	259	—
1671	8	1208	Сюръя — Syrja	94	93	187	—	—	—	187	—
Итого по сельск. сов. Yhteensä kyläneuvostossa				809	917	1726	277	63	68	1297	21

№№ по пор. — Järj. №			Наименование населенного пункта Asutusten nimi	Населения Asukkaita			Из общего числа населения Koko väkiluvusta				
Общий Yhteinen	По сельсовету Kyläneuvost.	По списку переписи 1926 г. V. 1926 luettelion muk.		Мужчин Miehiä	Женщин Naisia	Итого Yhteensä	Русских Venäläisiä	Карел Karjalaisia	Финнов Suomalaisia	Вепсов Vepsäläisiä	Прочих Muuta
1	2	3	4	5	6	7	8	9	10	11	12
II. Шелтозерский-Бережной сельский совет, Шелтозерский погост <i>Rannanpuoleisen Soutjärven kyläneuvosto, Soutjärven pogosta</i>											
1672	1	1209	Болото — Suo	17	19	36	1	—	—	35	—
1673	2	1221	Верховье (Бережное Шелтозеро) Ylänkö (Soutjärvi)	62	88	150	8	—	—	140	2
1674	3	1222	Докучаевская (Бережное Шелтозеро) — Dokutsai (Soutjärvi)	63	72	135	8	—	—	127	—
1675	4	1223	Еремеев посад (Бережное Шелтозеро) — Jeremän rosaadi (Soutjärvi)	96	107	203	34	3	—	166	—
1676	5	1224	Маркова гора (Бережное Шелтозеро) — Markinmäki (Soutjärvi)	18	16	34	13	2	—	19	—
1677	6	1225	Наумовская (Бережное Шелтозеро) — Nauman rosaadi (Soutjärvi)	34	47	81	7	—	—	73	1
1678	7	1226	Низова (Бережное Шелтозеро) — Alarää (Soutjärvi)	50	60	110	24	3	—	83	—
1679	8	1227	Погост (Бережное Шелтозеро) — Pogosta (Soutjärvi)	68	96	164	11	3	—	150	—
1680	9	1228	Розмега (Бережное Шелтозеро) — Rosmäki (Soutjärvi)	58	75	133	2	—	—	131	—
1681	10	1219	Гамова гора — Hamonmätäs	63	106	169	11	4	2	152	—
1682	11	1220	Леонова сельга — Levonanselkä	16	27	43	—	—	—	43	—
1683	12	—	Минова гора — Miinanmäki	12	8	20	—	—	—	20	—
Итого по сельск. сов. Yhteensä kyläneuvostossa				557	721	1278	119	15	2	1139	3
III. Матвеево-сельский сельский совет, Матвеева сельга <i>Matvejanselän kyläneuvosto, Matvejanselkä</i>											
1684	1	1229	Димшина гора (Матвеева сельга) — Dimsunmätäs (Matvejanselkä)	22	35	57	1	—	4	52	—
1685	2	1230	Каллешка (Матвеева сельга) — Kallesi (Matvejanselkä)	64	109	173	3	—	—	170	—
1686	3	1232	Осташева гора (Матвеева сельга) — Ostasi (Matvejanselkä)	47	58	105	8	—	—	97	—
1687	4	1231	Посад (Матвеева сельга) — Rosaadi (Matvejanselkä)	105	94	199	—	—	—	199	—
Итого по сельск. сов. Yhteensä kyläneuvostossa				238	296	534	12	—	4	518	—
IV. Горне-Шелтозерский сельский совет, Тихоништа <i>Mantereen puoleisen Soutjärven kyläneuvosto</i>											
1688	1	1233	Залесье — Suuri rosaadi	111	176	287	2	—	—	285	—
1689	2	1234	Сюрья 1-я (Залесье) — 1:en Syrgjä	47	65	112	—	—	—	112	—
1690	3	1235	Качезеро — Isaakki	30	47	77	—	—	—	77	—
1691	4	1236	Пустошь — Pustos	15	19	34	—	—	—	34	—
1692	5	1237	Сорокина гора — Harakanmäki	18	16	34	—	—	—	34	—
1693	6	1238	Тихоништа — Tihonista	45	94	139	8	2	—	129	—
1694	7	1239	Федоровская — Fedorovskaia	48	59	107	—	—	—	106	1
1695	8	1240	Сюрья 2-я (Горнее Шелтозеро) 2:en Syrgjä kylä	46	60	106	—	—	—	106	—

№№ по пор. — Järj. №			Наименование населенного пункта Asutusten nimi	Населения Asukkaita			Из общего числа населения Koko väkiluvusta				
Общий Yhteinen	По сельсовету Kyläneuvost.	По списку переписи 1926 г. V. 1926 luettelomuk.		Мужчин Miehiä	Женщин Naisia	Итого Yhteensä	Русских Venäläisiä	Карел Karjalaisia	Финнов Suomalaisia	Вепсов Vepsäläisiä	Прочих Muuta
1696	9	1241	Калин остров (Горнее Шелозеро) Kalliosaari	59	70	129	—	—	—	127	2
			Итого по сельск. сов. Yhteensä kyläneuvostossa .	419	606	1025	10	2	—	1010	3
			<i>V. Рыборецкий сельский совет, Поюст</i> <i>Kalajoen kyläneuvosto, Pogosta</i>								
1697	1	1242	Ваниково (Другая река) — Van- kan rosaadi (Toinen joki)	56	65	121	6	—	—	115	—
1698	2	1243	Зивикова (Другая река) — Zip- kon rosaadi (Toinen joki)	97	118	215	15	—	—	200	—
1699	3	1244	Мишуково (Другая река) — Misu- kan rosaadi (Toinen joki)	47	61	108	12	—	—	96	—
1700	4	1245	Мяготцово (Другая река) — Mä- godsa (Toinen joki)	41	51	92	1	—	—	91	—
1701	5	1246	Житноручей — Osräoja	191	217	408	41	1	—	337	29
1702	6	1247	Каккарово — Каккарово	141	141	282	—	—	—	282	—
1703	7	—	Климова — Klimova	64	76	140	8	—	1	107	24
1704	8	1250	Погост — Pogosta	103	167	270	29	4	1	215	21
1705	9	1251	Ропручей — Ruorraoja	333	296	629	97	2	—	505	25
1706	10	1252	Телаорга — Teloorko	19	23	42	—	—	—	42	—
1707	11	—	Онежские разработки диабазы (раб. пос.) Onegan diabaasi- louhimot (työl. as.)	363	166	529	355	—	164	—	10
1708	12	—	Рыбрека — Rybreka	254	274	528	354	—	1	148	25
			Итого по сельск. сов. Yhteensä kyläneuvostossa	1709	1655	3364	918	7	167	2138	134
			<i>VI. Вехручейский сельский совет, Ростань</i> <i>Vehkaojan kyläneuvosto, Tesarat</i>								
1709	1	1210	Брусно (Вехручей) — Saari (Veh- kaoja)	4	6	10	2	—	—	8	—
1710	2	1211	Вехручей — Vehkaoja	39	73	112	—	—	—	112	—
1711	3	1212	Габуко (Вехручей) — Gabukka (Vehkaoja)	6	3	9	—	—	—	9	—
1712	4	1213	Ишанино (Вехручей) — Isannila (Vehkaoja)	35	50	85	6	—	—	79	—
1713	5	1214	Лучкина гора (Вехручей) — Lutsk (Vehkaoja)	8	26	34	2	—	—	32	—
1714	6	1215	Масляна гора (Вехручей) — Voi- mäki (Vehkaoja)	11	19	30	—	—	—	30	—
1715	7	1216	Огиришта (Вехручей) — Ogeristo (Vehkaoja)	33	94	127	—	—	—	127	—
1716	8	1217	Ростань (Вехручей) — Tesarat (Vehkaoja)	56	78	134	11	3	—	120	—
1717	9	1218	Тахручей (Вехручей) — Tahko- oja (Vehkaoja)	13	20	33	—	—	—	33	—
			Итого по сельск. сов. Yhteensä kyläneuvostossa	205	369	574	21	3	—	550	—
			<i>VII. Каскесручейский сельский совет, Каскесручей</i> <i>Kaskiojan kyläneuvosto, Kaskioja</i>								
1718	1	1248	Каскесручей — Kaskioja	116	188	304	6	—	—	298	—
1719	2	1249	Карповская (Каскесручей) — Su- vioja (Kaskioja)	96	181	277	10	—	—	266	1
			Итого по сельск. сов. Yhteensä kyläneuvostossa	212	369	581	16	—	—	564	1
			Всего по району Kaikkiaan piirissä	4149	4933	9082	1373	90	241	7216	162

№№ по пор. — Jirj. №			Наименование населенного пункта Asutusten nimi	Населения Asukkaita			Из общего числа населения Koko väkiluvusta				
Общий Yhteinen	По сельсовету Kyläneuvost.	По списку переписи 1926 г. V. 1926 luette- lon muk.		Мужчин Miehiä	Женщин Naisia	Итого Yhteensä	Русских Venäläisiä	Карел Karjalaisia	Финнов Suomalai- sia	Вепсов Vepsäläisiä	Прочих Muuta
1	2	3	4	5	6	7	8	9	10	11	12
16. Заонежский район.											
с. Шуньга											
Äänisentakainen piiri, Sungun k.											
<i>I. Кажемский сельский совет,</i>											
<i>Кажма</i>											
<i>Kazhman kyläneuvosto, Kazhma</i>											
1720	1	2068	Бережская — Berezhskaja	21	26	47	47	—	—	—	—
1721	2	2069	Варнежгуба — Varnezhguba	26	20	46	46	—	—	—	—
1722	3	2070	Верхнее Мягрозеро Verhneje Mägrozero	19	31	50	50	—	—	—	—
1723	4	2071	Баев — Наволок (Верх-Шунга) — Baev — Navolok (Verh — Shunga)	8	14	22	22	—	—	—	—
1724	5	2072	Буйносово (Верх-Шунга) — Bujno- sovo (Verh-Shunga)	4	7	11	11	—	—	—	—
1725	6	2073	Вер-Наволок (Верх-Шунга) — Ver- Navolok (Verh-Shunga)	4	3	7	7	—	—	—	—
1726	7	2074	Дорохово (Верх-Шунга) — Doro- hovo (Verh-Shunga)	12	20	32	32	—	—	—	—
1727	8	2075	Кмошево (Верх Шунга) — Klju- shevo (Verh-Shunga)	23	21	44	44	—	—	—	—
1728	9	2076	Одицово (Верх Шунга) — Odin- tsovo (Verh-Shunga)	24	20	45	45	—	—	—	—
1729	10	2077	Рогатковщина (Верх-Шунга) — Ro- gatkovshtshina (Verh-Shunga)	10	6	16	16	—	—	—	—
1730	11	2078	Якшино (Верх-Шунга) — Jakshi- no (Verh-Shunga)	20	24	44	44	—	—	—	—
1731	12	2079	Гладкий Бор, Ступино — Gladkij Bor, Stupino	6	6	12	12	—	—	—	—
1732	13	2080	Горская — Gorskaja	34	26	60	60	—	—	—	—
1733	14	2081	Диановы горы — Dianovy goru	33	41	74	74	—	—	—	—
1734	15	2082	Екимова гора — Jekimova gora	6	10	16	16	—	—	—	—
1735	16	2083	Ерковщина — Jerkovshtshina	3	2	5	5	—	—	—	—
1736	17	2084	Еесина, Летние Кефтеницы — Je- sina, Letnije Keftenitsy	33	29	62	62	—	—	—	—
1737	18	2085	Каблуково — Kablukovo	4	6	10	10	—	—	—	—
1738	19	2086	Кажма — Kazhma	87	77	164	164	—	—	—	—
1739	20	2087	Кефтеницы — Keftenitsy	99	108	207	207	—	—	—	—
1740	21	2088	Конец-Варнежгубье, Шамшаково Konets-Varnezhgubje, Shamsha- kovo	2	2	4	4	—	—	—	—
1741	22	2089	Ладмозеро — Ladmozero	33	47	80	80	—	—	—	—
1742	23	2090	Лыковщина — Lykovshtshina	3	5	8	8	—	—	—	—
1743	24	2091	Медведева — Medvedeva	24	31	55	55	—	—	—	—
1744	25	2092	Мурой-Наволок — Muroi-Navolok	9	9	18	18	—	—	—	—
1745	26	2093	Мягрозеро — Mägrozero	36	29	65	65	—	—	—	—
1746	27	2094	Нижнее Мягрозеро — Nishneje Mägrozero	35	41	76	76	—	—	—	—
1747	28	2095	Никонова губа — Nikonova guba	42	43	85	85	—	—	—	—
1748	29	2096	Новик-Остров, Юрково — Novik Ostrov, Jurkovo	3	5	8	8	—	—	—	—
1749	30	2097	Пигмозеро — Pigmozero	14	11	25	25	—	—	—	—
1750	31	2098	Аксенькова (Побережье) — Ak- senjkova (Poberezhje)	25	28	53	53	—	—	—	—
1751	32	2099	Басина (Побережье) — Basina (Po- berezhje)	33	37	70	70	—	—	—	—
1752	33	2100	Скоморохова (Побережье) — Sko- morochova (Poberezhje)	17	21	38	38	—	—	—	—
1753	34	2101	Фешкова (Побережье) — Feshko- va (Poberezhje)	17	29	46	46	—	—	—	—
1754	35	2102	Шелойникова (Побережье) — She- loinikova (Poberezhje)	15	21	36	36	—	—	—	—
1755	36	2103	Пурдега — Purdega	21	26	47	47	—	—	—	—

№№ по пор. — Järj. №			Наименование населенного пункта Asutusten nimi	Населення Asukkaita			Из общего числа населения Koko väkiluvusta				
Общий Yhteinen	по сельсовету Kyläneuvost.	По списку переписи 1926 г. V. 1926 luettelon muk.		Мужчин Miehiä	Женщин Naisia	Итого Yhteensä	Русских Venäläisiä	Карел Karjalaisia	Финнов Suomalaisia	Вепсов Vepsäläisiä	Прочих Muuta
1756	37	2104	Региматка — Regimatka	34	30	64	61	3	—	—	—
1757	38	2105	Суслонов-Наволоок, Федотово — Suslonov-Navolok, Fedotovo . . .	19	18	37	37	—	—	—	—
1758	39	2106	Тережье — Terezhje	31	26	57	57	—	—	—	—
1759	40	2107	Тураст-озеро — Turastamozero	11	15	26	26	—	—	—	—
1760	41	2108	Фартуково — Fartukovo	8	5	13	13	—	—	—	—
1761	42	2109	Часовенская — Tshasovenskaja . .	18	18	36	36	—	—	—	—
1762	43	2110	Шелехова — Shelehova	10	15	25	25	—	—	—	—
1763	44	2111	Шунгская-Губа — Shungskaja Gu- ba	27	32	59	59	—	—	—	—
1764	45	2112	Шунгский Наволок, Сигово — Shungskij Navolok, Sigovo . . .	21	32	53	53	—	—	—	—
			Итого по сельск. сов. Yhteensä kyläneuvostossa	985	1073	2058	2055	3	—	—	—
<p><i>II. Деригузовский сельский совет, Шунга</i> Derigusovan kyläneuvosto, Shunga</p>											
1765	1	2113	Анисимовщина — Anisimovshtshi- na	22	22	44	44	—	—	—	—
1766	2	2115	Воробьево — Vorobjevo	25	28	53	51	—	1	—	1
1767	3	2116	Гладышево — Gladyshevo	13	10	23	15	—	—	—	8
1768	4	2119	Глухая — Gluhaja	37	33	70	70	—	—	—	—
1769	5	2118	Горлово — Gorlovo	9	6	15	14	—	—	—	1
1770	6	2117	Горы у Мельниц — Gory u melj- nits	9	8	17	17	—	—	—	—
1771	7	2120	Деригузова — Derigusova	33	31	64	60	1	3	—	—
1772	8	2121	Дубнево — Dubnevo	11	11	22	15	—	7	—	—
1773	9	2122	Екимово — Jekimovo	35	35	70	49	—	—	—	21
1774	10	2123	Енина гора — Jenina gora	11	12	23	23	—	—	—	—
1775	11	2124	Ергачева — Jergatsheva	41	51	92	92	—	—	—	—
1776	12	2125	Завьялова — Zavjalova	24	21	45	44	—	—	—	1
1777	13	2126	Звяговщина — Zviagovshtshina . .	15	12	27	27	—	—	—	—
1778	14	2127	Зехнова губа — Zehnova guba . . .	10	16	26	26	—	—	—	—
1779	15	2179	Истомино Istomino	18	32	50	49	—	—	—	1
1780	16	2128	Караулова — Karaulova	23	20	43	43	—	—	—	—
1781	17	2129	Карпин наволоок — Karpin navolok	18	19	37	37	—	—	—	—
1782	18	2130	Клочего — Klotshevo	15	17	32	32	—	—	—	—
1783	19	2131	Коробейниково — Korobejnikovo . .	6	11	17	17	—	—	—	—
1784	20	2132	Крестная гора — Krestnaja gora . .	27	18	45	45	—	—	—	—
1785	21	2133	Куднаволоок — Kudnavolok	16	12	28	28	—	—	—	—
1786	22	2134	Кузнецово — Kuznetsovo	17	14	31	31	—	—	—	—
1787	23	2135	Кузьгуба — Kuzjguba	14	13	27	25	—	—	—	2
1788	24	2136	Кулдосово — Kuldosovo	19	20	39	39	—	—	—	—
1789	25	2137	Курниково — Kurnikovo	12	15	27	27	—	—	—	—
1790	26	2138	Лазарево — Lasarevo	43	48	91	84	—	—	—	7
1791	27	2139	Лахново — Lahново	36	49	85	85	—	—	—	—
1792	28	2140	Летние Юрьевицы — Letnie Jurje- vitsy	7	10	17	17	—	—	—	—
1793	29	2141	Лобская матка — Lobskaja matka	11	19	30	30	—	—	—	—
1794	30	2142	Лог — Log	10	22	32	32	—	—	—	—
1795	31	2144	Мишкарева — Mishkareva	15	9	24	22	—	2	—	—
1796	32	2145	Могучева — Mogutsheva	14	17	31	31	—	—	—	—
1797	33	2146	Нестерова — Nesterova	14	24	38	38	—	—	—	—
1798	34	2147	Нефедово — Nefedovo	17	15	32	32	—	—	—	—
1799	35	—	Нефедов (хут.) — Nefedov (ykst.)	2	1	3	3	—	—	—	—
1800	36	2148	Нижняя путка — Nizhnjaja putka . .	1	1	2	2	—	—	—	—
1801	37	2149	Никонова гора — Nikonova gora . . .	15	20	35	35	—	—	—	—
1802	38	2150	Новоселово — Novoselovo	7	10	17	17	—	—	—	—
1803	39	2151	Окатовщина — Okatovshtshina . . .	9	6	15	15	—	—	—	—
1804	40	2152	Олеховщина — Olehovshtshina . . .	30	20	50	43	—	—	—	7

№№ по пор. — Järj. №			Наименование населенного пункта Asutusten nimi	Населения Asukkaita			Из общего числа населения Koko väkiluvusta				
Общая Yhteinen	По сельсовету Kyläneuvost.	По списку переписи 1926 г. V. 1926 luettelon muk.		Мужчин Miehiä	Женщин Naisia	Итого Yhteensä	Русских	Карел	Финнов	Вепсов	Прочих
							Venäläisiä	Karjalaisia	Suomalaisia	Vepsäläisiä	Muita
1	2	3	4	5	6	7	8	9	10	11	12
1805	41	2153	Пахомова — Pahomova	12	9	21	21	—	—	—	—
1806	42	2154	Порожек — Porozhek	33	28	61	60	—	—	—	1
1807	43	2155	Поташева — Potasheva	26	22	48	48	—	—	—	—
1808	44	2156	Пустоша — Pustosha	19	24	43	43	—	—	—	—
1809	45	2157	Ришнаволок — Ritshnavolok	21	24	45	45	—	—	—	—
1810	46	2158	Сайпельда — Saipeljda	17	22	39	39	—	—	—	—
1811	47	2159	Салма у Гахкозера — Salma u Gahkozera	7	6	13	13	—	—	—	—
1812	48	2160	Северные Юрьевы — Severnye Jurjevitsy	18	20	38	38	—	—	—	—
1813	49	2161	Селезнево — Seleznevo	34	39	73	73	—	—	—	—
1814	50	2162	Большой двор (Сельга) — Bols- hoi dvor (Seljga)	84	82	166	130	—	20	—	16
1815	51	2163	Гоголева (Сельга) — Gogoleva (Seljga)	49	42	91	75	—	3	—	13
1816	52	2165	Соловарово — Solovarovo	12	12	24	24	—	—	—	—
1817	53	2166	Тельпозеро — Teljpozero	44	54	98	98	—	—	—	—
1818	54	2167	Тимохово — Timohovo	16	19	35	35	—	—	—	—
1819	55	2168	Торицино — Toritsino	35	42	77	77	—	—	—	—
1820	56	2169	Тюльгинская — Tjuljginskaja	9	9	18	18	—	—	—	—
1821	57	2170	Усть-путка нижняя — Ustj putka nizhnjaja	30	28	58	58	—	—	—	—
1822	58	2114	Филиппова гора — Filippova gora	12	14	26	26	—	—	—	—
1823	59	2171	Фомино — Fomino	41	50	91	91	—	—	—	—
1824	60	2172	Диаковщина (Хашезеро) — Diakov- shtshina (Hashezero)	18	13	31	31	—	—	—	—
1825	61	2173	Драницина (Ажебнаволок) — Dra- nitsina (Azhebnavolok)	19	31	50	50	—	—	—	—
1826	62	2174	Ошуково (Хашезеро) — Oshuko- vo (Hashezero)	13	10	23	23	—	—	—	—
1827	63	2175	Павликова (Хашезеро) — Pavli- kova (Hashezero)	48	61	109	109	—	—	—	—
1828	64	2176	Тугаринова (Ажебнаволок) — Tu- garinova (Azhebnavolok)	43	34	77	77	—	—	—	—
1829	65	2177	Харина (Хашезеро) — Harina (Ha- shezero)	44	46	90	90	—	—	—	—
1830	66	2178	Цилополе — Tsilopole	18	29	47	47	—	—	—	—
1831	67	2180	Чужмуksа — Tshuzhmuksa	2	3	5	5	—	—	—	—
1832	68	2181	Шабалина — Shabalina	36	42	78	78	—	—	—	—
1833	69	2183	Шунга, Шунгский погост — Shun- ga, Shunskij pogost	202	181	383	255	3	104	5	16
1834	70	—	Шунгская школа (Шунга) — Shun- gun koulu (Shunga)	4	7	11	9	—	—	—	2
1835	71	—	Шунгская больница (Шунга) — Shungun sairaala (Shunga)	11	16	27	27	—	—	—	—
1836	72	2182	Щепино — Shtshepino	22	30	52	52	—	—	—	—
1837	73	2184	Ютева гора — Juteva gora	11	18	29	29	—	—	—	—
1838	74	2185	Ютнаволок — Jutnavolok	13	16	29	29	—	—	—	—
			Итого по сельск. сов. Yhteensä kyläneuvostossa	1734	1841	3575	3329	4	140	5	97
			<i>III. Паяницкий сельский совет, Бережное</i>								
			<i>Rajanitsan kyläneuvosto, Berezhnoje</i>								
1839	1	2186	Батова — Batova	31	42	73	73	—	—	—	—
1840	2	2187	Бережное, Берг — Berezhnoje, Be- reg	30	33	63	63	—	—	—	—
1841	3	2188	Блиновщина — Blinovshtshina	11	13	24	24	—	—	—	—
1842	4	2189	Бор-Пуданцев — Bor-Pudantsev	111	118	229	299	—	—	—	—
1843	5	2190	Воропцовская — Vorontsovskaja	9	16	25	25	—	—	—	—
1844	6	2191	Гавриловская — Gavrilovskaja	27	28	55	55	—	—	—	—

№№ по пор. — Järj. №			Наименование населенного пункта Asutusten nimi	Населения Asukkaita			Из общего числа населения Koko väkiluvusta				
Общий Yhteinen	по сельсовету Kyläneuvost.	По списку переписи 1926 г. V. 1926 luettelon muk.		Мужчин Miehiä	Женщин Naisia	Итого Yhteensä	Русских Venäläisiä	Карел Karjalaisia	Финнов Suomalaisia	Вепсов Vepsäläisiä	Прочих Muuta
1	2	3	4	5	6	7	8	9	10	11	12
1845	7	2192	Герасимовская — Gerasimovskaja	20	18	38	38	—	—	—	—
1846	8	2193	Еловец — Elovets	17	24	41	41	—	—	—	—
1847	9	2194	Зогорье — Zagorje	26	34	60	60	—	—	—	—
1848	10	2195	Калитино — Kalitino	15	24	39	39	—	—	—	—
1849	11	2196	Карпинская — Karpinskaja	53	45	98	98	—	—	—	—
1850	12	2197	Коньково — Konjkovo	10	10	20	20	—	—	—	—
1851	13	2198	Кузнецовская — Kuznetsovskaja	17	27	44	44	—	—	—	—
1852	14	2199	Мустова — Mustova	34	26	60	60	—	—	—	—
1853	15	2200	Некрасово, Коровино — Nekrasovo, Kogovino	6	8	14	14	—	—	—	—
1854	16	2201	Онежский погост — Onezhen-skij pogost	48	56	104	104	—	—	—	—
1855	17	2202	Коровникова большая (Онежены) Kogovnikova bolshaja (Onezheny)	50	51	101	96	5	—	—	—
1856	18	2203	Коровникова малая (Онежены) — Kogovnikova malaja (Onezheny)	22	26	48	44	4	—	—	—
1857	19	2204	Тучкова (Онежены) — Tutshkova (Onezheny)	31	39	70	70	—	—	—	—
1858	20	2205	Онтова — Ontova	27	24	51	51	—	—	—	—
1859	21	2206	Бережская (Паяницы) — Berezhskaja (Pajanitsy)	38	32	70	68	—	—	—	2
1860	22	2207	Ионина гора (Паяницы) — Ionina gora (Pajanitsy)	41	45	86	86	—	—	—	—
1861	23	2208	Подгорская (Паяницы) — Podgor-skaja (Pajanitsy)	21	34	55	55	—	—	—	—
1862	24	2209	Фоминский погост (Паяницы) — Fominskij pogost (Pajanitsy)	34	38	72	72	—	—	—	—
1863	25	2210	Перхина — Perhina	32	39	71	71	—	—	—	—
1864	26	2211	Ревутинская — Revutinskaja	14	17	31	31	—	—	—	—
1865	27	2212	Северный конец — Severnyi konets	10	8	18	18	—	—	—	—
1866	28	2213	Стайковская — Stajkovskaja	9	9	18	18	—	—	—	—
1867	29	2214	Усть-Путка Верхняя — Ustj-Putka Verhnjaja	10	8	18	18	—	—	—	—
1868	30	2215	Шведовская — Shvedovskaja	16	25	41	41	—	—	—	—
Итого по сельк. сов. Yhteensä kyläneuvostossa				820	917	1737	1726	9	—	—	2
<i>IV. Фоймогубский сельский совет, Патрово</i> <i>Foimoguban kyläneuvosto, Patrovo</i>											
1869	1	2216	Андреевка — Andrejevka	13	15	28	28	—	—	—	—
1870	2	2217	Ботвинщина — Botvinshtshina	28	34	62	62	—	—	—	—
1871	3	2218	Загорье — Zagorje	11	8	19	18	1	—	—	—
1872	4	2219	Кярзино — Kjarzino	27	28	55	55	—	—	—	—
1873	5	2220	Максово-Лядино — Maksovo-Ljadino	7	7	14	14	—	—	—	—
1874	6	2223	Малая Шильта — Malaja Shiljta	14	16	30	30	—	—	—	—
1875	7	2221	Манойлово — Manoilovo	7	4	11	11	—	—	—	—
1876	8	2222	Митино — Mitino	9	8	17	17	—	—	—	—
1877	9	—	Новая деревня — Novaja derevnja	17	17	34	34	—	—	—	—
1878	10	—	Новая жизнь — Novaja Zhiznj	6	5	11	11	—	—	—	—
1879	11	2224	Патрово — Patrovo	40	63	103	103	—	—	—	—
1880	12	2225	Пековка — Pekovka	8	6	14	14	—	—	—	—
1881	13	2226	Пески — Peski	18	23	41	41	—	—	—	—
1882	14	2227	Рябово — Rjabovo	1	3	4	4	—	—	—	—
1883	15	2228	Северная — Severnaja	17	19	36	36	—	—	—	—
1884	16	2229	Спировка — Spirovka	28	31	59	59	—	—	—	—
1885	17	—	Труд (коммуна) — Trud (kommuuna)	29	23	52	52	—	—	—	—

№№ по пор. — Järj.№			Наименование населенного пункта Asutusten nimi	Населения Asukkaita			Из общего числа населения Koko väkiluvusta				
Общий Yhteinen	По сельсовету Kyläneuvost.	По списку ре- пери с 1926 г. V. 1926 luette- lon muk.		Мужчин Miehiä	Женщин Naisia	Итого Yhteensä	Русских Venäläisiä	Карел. Karjalaisia	Финнов Suomalai- sia	Вепсов Vepsäläisiä	прочих Muuta
1886	18	2230	Тявзия — Tjavzija	78	94	172	172	—	—	—	—
1887	19	2231	Харлово — Harlovo	56	60	116	116	—	—	—	—
1888	20	2232	Хмелезеро — Hmelezero	5	6	11	11	—	—	—	—
1889	21	2233	Шильта — Shiljta	47	63	110	110	—	—	—	—
			Итого по сельск. сов. Yhteensä kyläneuvostossa	466	533	999	998	1	—	—	—
			<i>V. Толвуйский сельский со- вет, Толвуй</i> <i>Tolvajan kyläneuvosto, Tolvoja</i>								
1890	1	2234	Андриановцы — Andrianovtsy . .	11	11	22	22	—	—	—	—
1891	2	2235	Барковец — Barkovets	8	9	17	17	—	—	—	—
1892	3	2236	Басинская — Basinskaja	21	33	54	54	—	—	—	—
1893	4	2237	Белохино — Belohino	31	53	84	84	—	—	—	—
1894	5	2238	Вешняковская — Veshnjakovskaja	13	18	31	31	—	—	—	—
1895	6	2239	Воронино — Voronino	15	26	41	41	—	—	—	—
1896	7	2240	Ганьковская — Ganjkovskaja . .	3	2	5	5	—	—	—	—
1897	8	2241	Гарушка — Garushka	26	29	55	55	—	—	—	—
1898	9	2242	Горевцы — Gorevtsy	2	2	4	4	—	—	—	—
1899	10	2243	Грибановская — Gribanovskaja	2	5	7	7	—	—	—	—
1900	11	2245	Долгая Нива — Dolgaja Niva . .	23	22	45	45	—	—	—	—
1901	12	2246	Дровницы — Drovnintsy	7	9	16	16	—	—	—	—
1902	13	2247	Емичевская — Jemitshevskaja . .	42	45	87	87	—	—	—	—
1903	14	2248	Ермаковская — Jermakovskaja . .	13	8	21	21	—	—	—	—
1904	15	—	Ершовская — Jershovskaja	6	9	15	15	—	—	—	—
1905	16	2249	Загорье — Zagorje	60	61	121	121	—	—	—	—
1906	17	2250	Зажогинская — Zazhoginskaja	32	34	66	66	—	—	—	—
1907	18	2251	Засележье — Zaselezhe	17	25	42	42	—	—	—	—
1908	19	2252	Златыня — Zlatynja	2	7	9	9	—	—	—	—
1909	20	2253	Каминская — Kaminskaja	9	8	17	17	—	—	—	—
1910	21	2255	Киселево — Kiselevo	8	11	19	19	—	—	—	—
1911	22	2256	Клешовская — Kleshovskaja	15	14	29	29	—	—	—	—
1912	23	2257	Клубовцы — Klubovtsy	21	24	45	45	—	—	—	—
1913	24	2258	Козловская — Kozlovskaja	23	25	48	48	—	—	—	—
1914	25	2259	Колмаки — Kolmaki	33	35	68	68	—	—	—	—
1915	26	2260	Корба — Korba	30	33	63	63	—	—	—	—
1916	27	2262	Кривоноговская — Krivonogovs- kaja	36	45	81	81	—	—	—	—
1917	28	2263	Кузьмина гора — Kuzjmina gora .	39	33	72	72	—	—	—	—
1918	29	2264	Анишовская (Кузьмина гора) — Anishovskaja (Kuzjmina gora) .	10	9	19	19	—	—	—	—
1919	30	2265	Крупин-наволоч (Кузьмина гора) Krupin-navolok (Kuzjmina gora)	8	8	16	16	—	—	—	—
1920	31	2266	Кургополе — Kurgopole	13	19	32	32	—	—	—	—
1921	32	2267	Лахта — Lahta	2	2	4	4	—	—	—	—
1922	33	2268	Лебедевская — Lebedevskaja	15	13	28	28	—	—	—	—
1923	34	2269	Лебещина — Lebeshtshina	38	47	85	85	—	—	—	—
1924	35	2270	Бугенева (Лебещина) — Buteneva (Lebeshtshina)	4	5	9	9	—	—	—	—
1925	36	2271	Лустинская — Lustinskaja	10	11	21	21	—	—	—	—
1926	37	2272	Максовская — Maksovskaja	17	22	39	39	—	—	—	—
1927	38	2273	Масельгская гора — Maseljgskaja gora	9	9	18	18	—	—	—	—
1928	39	2274	Мироновская — Mironovskaja	43	43	86	86	—	—	—	—
1929	40	2275	Носовская — Nosovskaja	19	17	36	36	—	—	—	—
1930	41	2276	Обалковская — Obalkovskaja	12	17	29	29	—	—	—	—
1931	42	2277	Пичеха (Обалковская) — Pitsheha (Obalkovskaja)	2	1	3	3	—	—	—	—
1932	43	2278	Огородцы — Ogorovtsy	26	19	45	45	—	—	—	—
1933	44	2279	Остречевцы — Ostretshevtsy	24	23	47	47	—	—	—	—

№№ по пор. — Järj.№			Наименование населенного пункта Asutusten nimi	Населения Asukkaita			Из общего числа населения Koko väkiluvusta				
Общин Yhteinen	По сельсовету Kyläneuvost.	о списке не- решен 1926 г. V. 1926 luette- lon muk.		Мужчин Miehiä	Женщин Naisia	Итого Yhteensä	Русских Venäläisiä	Карел Karjalaisia	Финнов Suomalai- sia	Вепсов Vepsäläisiä	Других Muuta
1	2	3	4	5	6	7	8	9	10	11	12
1934	45	2280	Палеостров (совхоз) — Paleostrov (neuvostotila)	93	34	127	97	—	4	—	26
1935	46	2281	Пикалевцы — Pikalevtsy	28	26	54	54	—	—	—	—
1936	47	2282	Погост Толвуй — Pogost-Tolvoja	39	58	97	96	—	1	—	—
1937	48	2283	Подрябинье — Podrjabinje	13	21	34	34	—	—	—	—
1938	49	2284	Подсосонье — Podosonje	19	18	37	37	—	—	—	—
1939	50	2285	Прошевская — Proshevskaja	23	32	55	55	—	—	—	—
1940	51	2286	Прялицынская — Prjalitsynskaja	17	24	41	41	—	—	—	—
1941	52	2287	Пустоши — Pustoshi	21	26	47	47	—	—	—	—
1942	53	2288	Тарашино (Пустоши) — Tarashino (Pustoshi)	7	10	17	17	—	—	—	—
1943	54	2289	Речка — Retshka	6	10	16	16	—	—	—	—
1944	55	—	Речное — Retshnoje	6	7	13	13	—	—	—	—
1945	56	2290	Романовцы — Romanovtsy	33	36	69	69	—	—	—	—
1946	57	2291	Рубцовщина — Rubtsovshhtshina	19	22	41	41	—	—	—	—
1947	58	2292	Русиновская — Rusinovskaja	23	33	56	56	—	—	—	—
1948	59	2293	Савинская — Savinskaja	22	24	46	46	—	—	—	—
1949	60	—	Салоостровский маяк — Saloost- rovän majakka	1	1	2	2	—	—	—	—
1950	61	2294	Сононовская — Sozonovskaja	5	10	15	15	—	—	—	—
1951	62	2295	Спицyno — Spitsyno	11	12	23	23	—	—	—	—
1952	63	2296	Тарутинская — Tarutinskaja	26	25	51	51	—	—	—	—
1953	64	2297	Тетеринцы — Teterintsy	5	5	10	10	—	—	—	—
1954	65	2298	Толвуйский бор — Tolvuiskij bor	54	52	106	106	—	—	—	—
1955	66	2299	Толстикovo — Tolstikovo	21	27	48	48	—	—	—	—
1956	67	2300	Тютюгинцы — Tjutjugintsy	16	17	33	33	—	—	—	—
1957	68	2301	Фешева — Fesheva	—	3	3	3	—	—	—	—
1958	69	2302	Хабаровская — Habarovskaja	13	19	32	33	—	—	—	—
1959	70	2303	Царево Большое — Tsarevo Boljshoje	21	28	49	49	—	—	—	—
1960	71	2304	Царево Дальнее — Tsarevo Dalj- neje	10	14	24	24	—	—	—	—
1961	72	2305	Часовенская — Tshasvenskaja	19	16	35	35	—	—	—	—
1962	73	2306	Чугловщина — Tshuglovshhtshina	5	9	14	14	—	—	—	—
1963	74	2307	Шабановская — Shabanovskaja	29	27	56	56	—	—	—	—
1964	75	2308	Шалимовская — Shalimovskaja	14	19	33	33	—	—	—	—
1965	76	2309	Шитики — Shitiki	23	21	44	44	—	—	—	—
1966	77	2310	Шустиковская — Shustikovskaja	21	24	45	45	—	—	—	—
Итого по сельск сов. Yhteensä kyläneuvostossa				1463	1611	3074	3043	—	5	—	26
<i>VI. Вырозерский сельский со- вет, Вырозеро</i>											
<i>Vyrozeran kyläneuvosto, Vyrozero</i>											
1967	1	2311	Алексеевская — Aleksejevskaja	22	28	50	50	—	—	—	—
1968	2	2312	Ближний Угол — Blizhnij Ugol	7	9	16	16	—	—	—	—
1969	3	2313	Богомоловская — Bogomolovskaja	9	18	27	27	—	—	—	—
1970	4	2314	Большое Заречье — Boljshoje Za- retshje	23	27	50	50	—	—	—	—
1971	5	2315	Ганьковская — Ganjkovskaja	30	33	63	63	—	—	—	—
1972	6	2316	Глазовская — Glazovskaja	16	19	35	35	—	—	—	—
1973	7	2317	Дальний Угол — Dalnij Ugol	46	41	87	87	—	—	—	—
1974	8	2318	Демеховская — Demehovskaja	44	43	87	87	—	—	—	—
1975	9	2319	Житницкая — Zhitnitskaja	31	47	78	78	—	—	—	—
1976	10	2320	Ивантеевская — Ivantievskaja	32	43	75	75	—	—	—	—
1977	11	2321	Игуменовская — Igumovskaja	40	55	95	95	—	—	—	—
1978	12	2322	Малое Заречье — Maloje Zaretshje	9	11	20	20	—	—	—	—
1979	13	2323	Межники Большие — Mezhniki Boljshije	32	31	63	63	—	—	—	—
1980	14	2324	Межники Малые — Mezhniki Ma- lyje	32	26	58	58	—	—	—	—
1981	15	2325	Никитинская — Nikitinskaja	68	71	139	139	—	—	—	—

№№ по пор. — Järj. №			Наименование населенного пункта Asutusten nimi	Населения Asukkaita			Из общего числа населения Koko väkiluvusta				
Общий Yhteinen	По сельсовету Kyläneuvost.	По списку переписи 1926 г. V. 1926 luette- ion muk.		Мужчин Miehiä	Женщин Naisia	Итого Yhteensä	Русских Venäläisiä	Карел Karjalaisia	Финнов Suomalai- sia	Вепсов Vepsäläisiä	Прочих Muita
1982	16	2326	Ольховская — Oljhovskaja	11	12	23	23	—	—	—	—
1983	17	2327	Погост Выдозеро — Pogost Vydoz- zero	19	26	45	45	—	—	—	—
1984	18	2328	Полежаевская — Polezhajevskaja	43	44	87	87	—	—	—	—
1985	19	2330	Римская — Rimskaja	41	56	97	97	—	—	—	—
1986	20	2331	Маньковская (Римская) — Manj- kovskaja (Rimskaja)	13	14	27	27	—	—	—	—
1987	21	2329	Ровкачевская — Rovkatshevskaja	22	26	48	48	—	—	—	—
1988	22	2332	Свечниковская — Svetshnikovs- kaja	18	20	38	38	—	—	—	—
1989	23	2333	Софроновская — Sofronovskaja	59	54	113	113	—	—	—	—
1990	24	2334	Таровская — Tarovskaja	24	26	50	50	—	—	—	—
1991	25	2335	Федосова гора — Fedosova gora	18	19	37	37	—	—	—	—
1992	26	2336	Широкие поля — Shirokije polja	41	39	80	80	—	—	—	—
Итого по сельск. сов. Yhteensä kyläneuvostossa				750	838	1588	1588	—	—	—	—
<i>VII. Кузарандский сельский со- вет, Кузаранда Kuzarannan kyläneuvosto, Kuzaranda</i>											
1993	1	2337	Альфимово — Alfimovo	27	38	65	65	—	—	—	—
1994	2	2338	Большая Нива — Bolshaja Niva	28	21	49	49	—	—	—	—
1995	3	2339	Видына — Vi'syna	42	51	93	93	—	—	—	—
1996	4	2340	Жаких, Наволок — Zharkih Na- volok	8	11	19	19	—	—	—	—
1997	5	2341	Загорье — Zagorje	42	55	97	97	—	—	—	—
1998	6	2342	Беляева гора (Загорье) — Belae- va gora (Zagorje)	19	27	46	46	—	—	—	—
1999	7	2344	Каргачево — Kargatshevo	42	46	88	88	—	—	—	—
2000	8	2345	Кашкина — Kashkina	43	58	101	101	—	—	—	—
2001	9	2346	Пальцево (Кашкина) — Paljtsevo (Kashkina)	18	17	35	35	—	—	—	—
2002	10	2347	Комляково — Komljakovo	9	10	19	19	—	—	—	—
2003	11	2348, 2349	Кузаранда — Kuzaranda	48	76	124	124	—	—	—	—
2004	12	2350	Афонино (Люмбугуба) — Afonino (Ljumbuguba)	23	23	46	46	—	—	—	—
2005	13	2351	Заболотье (Люмбугуба) — Zabo- lotje (Ljumbuguba)	29	30	59	59	—	—	—	—
2006	14	2352	Трушево (Люмбугуба) — Trushe- vo (Ljumbuguba)	29	34	63	63	—	—	—	—
2007	15	2353	Малая Нива — Malaja Niva	11	16	27	27	—	—	—	—
2008	16	2354	Мишалево — Mishalevo	27	43	70	70	—	—	—	—
2009	17	2355	Мяльзино — Mjalzino	41	43	84	84	—	—	—	—
2010	18	2356	Новая Заживка, Репино — No- vaja Zazhivka, Repino	5	4	9	9	—	—	—	—
2011	19	2357	Новая сельга, Бураково — No- vaja Seliga, Burakovo	7	4	11	11	—	—	—	—
2012	20	2358	Пармино — Parmino	13	18	31	31	—	—	—	—
2013	21	2359	Петрово — Petrovo	32	48	80	80	—	—	—	—
2014	22	2360	Карбасово (Петрово) — Karbaso- vo (Petrovo)	2	6	8	8	—	—	—	—
2015	23	2361	Самсоново (Петрово) — Samsono- vo (Petrovo)	37	41	78	78	—	—	—	—
2016	24	—	Ромбачево — Rombatshevo	2	1	3	3	—	—	—	—
2017	25	2362	Сидорово — Sidorovo	12	20	32	32	—	—	—	—
2018	26	2363	Скурнино — Skurnino	36	34	70	70	—	—	—	—
2019	27	2343	Угольская, Залесье — Ugolskaja, Zalesje	17	23	40	40	—	—	—	—
2020	28	2364	Шилово — Shilovo	23	33	56	56	—	—	—	—
2021	29	2365	Юсова гора — Jusova gora	20	31	51	51	—	—	—	—
Итого по сельск. сов. Yhteensä kyläneuvostossa				692	862	1554	1554	—	—	—	—

№№ по пор. — Järj. №			Наименование населенного пункта Asutusten nimi	Населения Asukkaita			Из общего числа населения Koko väkiluvusta				
Общий Yhteinen	По сельсовету Kyläneuvost.	По списку переписи 1926 г. V. 1926 luette- lon muk.		Мужчин Miehiä	Женщин Naisia	Итого Yhteensä	Русских Venäläisiä	Карел Karjalaisia	Финнов Suomalai- sia	Вепсов Vepsäläisiä	Прочих Muuta
1	2	3	4	5	6	7	8	9	10	11	12
VIII. Карасозерский сельский совет, Селецкое Karasozeran kyläneuvosto, Seletskoje											
2022	1	2366	Барковицы — Barkovitsy	44	41	85	85	—	—	—	—
2023	2	2367	Грязная сельга — Grjaznaja Seljga	47	50	97	97	—	—	—	—
2024	3	2368	Карасозеро — Karasozero	56	66	122	122	—	—	—	—
2025	4	2369	Ведехино (Карасозеро) — Vede- hino (Karasozero)	19	23	42	42	—	—	—	—
2026	5	2375	Чирнозеро (Карасозеро) — Tshir- pozero (Karasozero)	8	2	10	10	—	—	—	—
2027	6	2370	Большое Леликозеро (Леликозе- ро) — Bolshoje Lelikozero (Leli- kozero)	28	29	57	57	—	—	—	—
2028	7	2371	Малое Леликозеро (Леликозеро) Maloje Lelikozero (Lelikozero)	13	14	27	27	—	—	—	—
2029	8	2372	Мунозеро — Munozero	31	38	69	69	—	—	—	—
2030	9	2373	Селецкое — Seletskoje	68	73	141	141	—	—	—	—
2031	10	2374	Черкасы — Tsherkasy	22	30	52	52	—	—	—	—
			Итого по сельск. сов. Yhteensä kyläneuvostossa	336	366	702	702	—	—	—	—
IX. Космозерский сельский совет, Космозеро Kosmozeran kyläneuvosto, Kosmozero											
2032	1	2376	Артово — Artovo	44	55	99	99	—	—	—	—
2033	2	2377	Быково — Bykovo	12	13	25	25	—	—	—	—
2034	3	2378	Демидовская — Demidovskaja	56	64	120	120	—	—	—	—
2035	4	2379	Обод (Демидово) — Obod (Demi- dovo)	2	4	6	6	—	—	—	—
2036	5	2380	Калозеро — Kalozero	22	24	46	46	—	—	—	—
2037	6	2381	Башнино (Калозеро) — Bashnino (Kalozero)	5	9	14	14	—	—	—	—
2038	7	2382	Коржаево (Калозеро) — Korzha- evo (Kalozero)	6	2	8	8	—	—	—	—
2039	8	2383	Космозеро — Kosmozero	60	65	125	125	—	—	—	—
2040	9	—	Космозерский детский дом — Kos- mozeran lastenkoti	31	31	62	62	—	—	—	—
2041	10	2384	Дриска (Космозеро) — Driska (Kos- mozero)	4	14	18	18	—	—	—	—
2042	11	2385	Микково — Mikkovalo	24	30	54	54	—	—	—	—
2043	12	2386	Ганьжаково (Микково) — Ganjz- hakovalo (Mikkovalo)	9	9	18	6	—	—	—	12
2044	13	2387	Мягкая сельга — Mjagkaja seljga	39	37	76	76	—	—	—	—
2045	14	2388	Кресты (Мягкая сельга) — Kres- ty (Mjagkaja seljga)	16	14	30	30	—	—	—	—
2046	15	2389	Новинка — Novinka	24	28	52	52	—	—	—	—
2047	16	2390	Пургино — Purgino	39	41	80	80	—	—	—	—
2048	17	2391	Комлево (Пургино) — Komlevo (Purgino)	35	61	96	96	—	—	—	—
2049	18	2392	Густыня — Pustynja	63	69	132	132	—	—	—	—
2050	19	2393	Терехово — Tarehovo	53	61	114	114	—	—	—	—
2051	20	2394	Узкие — Uzkiye	38	42	80	80	—	—	—	—
2052	21	2396	Щоглово — Shtshoglovo	39	59	98	98	—	—	—	—
			Итого по сельск. сов. Yhteensä kyläneuvostossa	621	732	1353	1341	—	—	—	12
X. Великонивский сельский совет, Великая нива Velikajanivan kyläneuvosto, Velikaja niva											
2053	1	2397	Великая нива — Velikaja niva	54	78	132	132	—	—	—	—
2054	2	2398	Керака — Keraka	27	40	67	67	—	—	—	—

№№ по пор. — Järj. №			Наименование населенного пункта Asutusten nimi	Населения Asukkaita			Из общего числа населения Koko väkiluvusta				
Общій Yleinen	По сельсовету Kyläneuvost.	По списку переписи 1926 г. V. 1926 luette- лон. muk.		Мужчин Miehiä	Женщин Naisia	Итого Yhteensä	Русских Venäläisiä	Карел Karjalaisia	Финнов Suomalai- sia	Вепсов Vepsäläisiä	Прочих Muuta
1	2	3	4	5	6	7	8	9	10	11	12
2055	3	2399	Крохино — Krohino	27	35	62	62	—	—	—	—
2056	4	2400	Медные ямы — Mednyje jamy . .	29	42	71	71	—	—	—	—
2057	5	2401	Межозерье — Mezhozerje	5	7	12	12	—	—	—	—
2058	6	2402	Палтега — Paltega	48	56	104	104	—	—	—	—
2059	7	2403	Пороги — Porogi	13	16	29	29	—	—	—	—
2060	8	2404	Путилово — Putilovo	5	3	8	8	—	—	—	—
2061	9	2405	Чудсельга — Tshudseljga	7	7	14	14	—	—	—	—
2062	10	2395	Шоломки — Sholomki	21	17	38	38	—	—	—	—
2063	11	2406	Щадрово — Shtshadrovo	18	12	30	30	—	—	—	—
2064	12	2407	Щелейки — Shtsheleiki	23	28	51	51	—	—	—	—
2065	13	2408	Аникино (Юлмаки) — Anikino (Jul- maki)	4	3	7	7	—	—	—	—
2066	14	2410	Абрамкова (Юлмаки) — Abramko- va (Julmaki)	16	16	32	32	—	—	—	—
2067	15	2409	Бесово (Юлмаки) — Besovo (Jul- maki)	10	16	26	26	—	—	—	—
2068	16	2411	Корожкино (Юлмаки) — Korozh- kino (Julmaki)	5	9	14	14	—	—	—	—
2069	17	2412	Люково (Юлмаки) — Ljukovo (Jul- maki)	9	12	21	21	—	—	—	—
2070	18	2413	Миронково (Юлмаки) — Mironko- vo (Julmaki)	11	13	24	24	—	—	—	—
2071	19	2414	Новожилово (Юлмаки) — Novoz- hilovo (Julmaki)	5	2	7	7	—	—	—	—
2072	20	2415	Саврозеро (Юлмаки) — Savroze- ro (Julmaki)	12	9	21	21	—	—	—	—
2073	21	2416	Сосновица (Юлмаки) — Sosnovit- sa (Julmaki)	1	2	3	3	—	—	—	—
2074	22	2417	Федькино (Юлмаки) — Fedjki- no (Julmaki)	20	24	44	44	—	—	—	—
2075	23	2418	Якорь-Лядина — Jakorj-Ljadina	36	27	63	63	—	—	—	—
			Итого по сельск. сов. Yhteensä kyläneuvostossa	406	474	880	880	—	—	—	—
			<i>XI. Великогубский сельский совет, Великая губа Velikajaguban kyläneuvosto, Velikogubskij pogost</i>								
2076	1	2419	Вегорукский погост — Vegoruk- kij pogost	38	45	83	83	—	—	—	—
2077	2	2420	Вянишь-поле (Вегорукса) — Vja- nis-pole (Vegoruksa)	28	32	60	60	—	—	—	—
2078	3	2421	Рашполе (Вегорукса) — Rahspole (Vegoruksa)	17	10	27	27	—	—	—	—
2079	4	2422	Южный двор (Вегорукса) — Juzh- nyi dvor (Vegoruksa)	54	61	115	115	—	—	—	—
2080	5	—	Великогубская больница — Veli- kajaguban sairaala	4	7	11	11	—	—	—	—
2081	6	2423	Великогубский погост — Veliko- gubskij pogost	93	104	197	194	—	3	—	—
2082	7	2424	Верховье — Verhovje	60	66	126	126	—	—	—	—
2083	8	2425	Репный посад (Верховье) Rep- nyi posad (Verhovje)	23	36	59	59	—	—	—	—
2084	9	2426	Вигово — Vigovo	89	91	180	180	—	—	—	—
2085	10	2427	Кондо-Бережская — Kondo-Berezh- kaja	87	91	178	178	—	—	—	—
2086	11	2428	Ламбас-ручей — Lambas rutshei . .	77	69	146	146	—	—	—	—
2087	12	2400	Миж-остров — Mizhostrov	30	34	64	64	—	—	—	—
2088	13	2431	Моглецы — Mogletsy	52	55	107	107	—	—	—	—
2089	14	2429	Пегрема — Pegrema	82	93	175	175	—	—	—	—
2090	15	2432	Сибово — Sibovo	100	126	226	226	—	—	—	—

№№ по пор. — Järj. №			Наименование населенного пункта Asutusten nimi	Населення Asukkaita			Из общего числа населения Koko väkiluvusta				
Общий Yhteinen	По сельсовету Kyläneuvost.	По списку по реписи 1926 г. V. 1926 luette- lon muk.		Мужчин Miehiä	Женщин Naisia	Итого Yhteensä	Русских Venäläisiä	Карел Karjalaisia	Финнов Suomalai- sia	Вепсов Vepsäläisiä	Прочих Muuta
1	2	3	4	5	6	7	8	9	10	11	12
2091	16	2433	Тарасы — Tarasy	70	85	155	155	—	—	—	—
2092	17	2434	Усть река — Ustjreka	25	31	56	56	—	—	—	—
			Итого по сельск. сов. Yhteensä kyläneuvostossa	929	1036	1965	1962	—	3	—	—
<i>XII. Яндомозерский сельский совет, дер. Яндомозеро</i> <i>Jandomozeran kyläneuvosto, Jandomozero</i>											
2093	1	2435	Есино — Jesino	59	70	129	129	—	—	—	—
2094	2	2436	Истомино — Istomino	13	11	24	24	—	—	—	—
2095	3	2437	Истомино Прярково — Istomino — Prärkovo	6	9	15	15	—	—	—	—
2096	4	2438	Угловщина (Истомино) — Uglov- shtshina (Istomino)	6	13	19	19	—	—	—	—
2097	5	2439	Клюхино — Kljuhino	9	8	17	17	—	—	—	—
2098	6	2440	Марковщина — Markovshtshina	56	54	110	110	—	—	—	—
2099	7	2441	Потаповская — Potapovskaja	44	44	88	88	—	—	—	—
2100	8	2442	Родионово — Rodionovo	16	22	38	38	—	—	—	—
2101	9	2443	Саньки — Sanjki	27	33	60	60	—	—	—	—
2102	10	2444	Устьяндома Восточная — Ustjan- doma Vostotshnaja	54	56	110	110	—	—	—	—
2103	11	2445	Устьяндома Западная — Ustjan- doma Zapadnaja	44	44	88	88	—	—	—	—
2104	12	2446	Яндомозеро — Jandomozero	23	20	43	43	—	—	—	—
2105	13	2447	Раньково (Яндомозеро) — Ranj- kovo (Jandomozero)	22	17	39	39	—	—	—	—
2106	14	2448	Утицина (Яндомозеро) — Utitsina (Jandomozero)	8	8	16	16	—	—	—	—
			Итого по сельск. сов. Yhteensä kyläneuvostossa	387	409	796	796	—	—	—	—
<i>XIII. Типиницкий сельский совет, Типиницы-Гора</i> <i>Tipinitsan kyläneuvosto, Tipinitsy-gora</i>											
2107	1	2449	Бережная — Berezhnaja	58	68	126	126	—	—	—	—
2108	2	2450	Варисельга — Variseljga	8	10	18	18	—	—	—	—
2109	3	2452	Вороний остров — Voronij ostrov	70	92	162	159	3	—	—	—
2110	4	2453	Высокая нива Vysokaja niva	61	60	121	121	—	—	—	—
2111	5	2454	Габнаволок — Gabnavolok	43	55	98	98	—	—	—	—
2112	6	2455	Задняя — Zadnjaia	26	24	50	50	—	—	—	—
2113	7	2456	Зародницы — Zarnodnitsy	20	27	47	47	—	—	—	—
2114	8	2457	Каскосельга — Kaskoseljga	17	14	31	31	—	—	—	—
2115	9	2458	Кибитка — Kibitka	39	46	85	85	—	—	—	—
2116	10	—	Колмачево — Kolmatshuvo	12	12	24	24	—	—	—	—
2117	11	2459	Корытово — Korytovo	50	68	118	118	—	—	—	—
2118	12	2460	Линдома — Lindoma	23	24	47	47	—	—	—	—
2119	13	—	Линдома (лес. п.) Lindoma (m. työm.)	1	1	2	2	—	—	—	—
2120	14	2461	Масельга — Maseliga	22	19	41	41	—	—	—	—
2121	15	2462	Никитинская — Nikitinskaja	11	16	27	27	—	—	—	—
2122	16	2463	Педасельга — Pedaseljga	16	25	41	41	—	—	—	—
2123	17	2464	Поля — Polja	70	77	147	147	—	—	—	—
2124	18	2465	Ридсельга — Ridseljga	17	13	30	30	—	—	—	—
2125	19	2466	Тамбицы речка — Tambitsy ret- shka	58	59	117	117	—	—	—	—
2126	20	2467	Типиницы-гора — Tipinitsy-gora	102	96	198	198	—	—	—	—
2127	21	2468	Трутнево — Trutnevo	62	62	124	124	—	—	—	—

№№ по пор. — Järj. №			Наименование населенного пункта Asutusten nimi	Населения Asukkaita			Из общего числа населения Koko väkiluvusta				
Общий Yleinen	По сельсовету Kyläneuvost.	По списку переписи 1926 г. V. 1926 luettel- ion muk.		Мужчин Miehiä	Женщин Naisia	Итого Yhteensä	Русских Venäläisiä	Карел Karjalaisia	Финнов Suomalai- sia	Вепсов Vepsäläisiä	Прочих Muuta
1	2	3	4	5	6	7	8	9	10	11	12
2128	22	2469	Холмы — Holmu	17	23	40	40	—	—	—	—
2129	23	2451	Царево, Великая сельга, — Tsa- revo, Velikaja seljga	16	12	28	28	—	—	—	—
2130	24	2470	Черный наволок — Tshernyi na- volok	17	24	41	41	—	—	—	—
			Итого по сельск. сов. Yhteensä kyläneuvostossa	836	927	1763	1760	3	—	—	—
<i>XIV. Кижский сельский совет, Кизи Kizhan kyläneuvosto, Kizhi</i>											
2131	1	2471	Березовая сельга — Berézovaja seljga	1	1	2	2	—	—	—	—
2132	2	2472	Бояршина — Bojarshytshina	52	66	118	118	—	—	—	—
2133	3	2473	Носоновщина (Волкостров) — No- sopovshytshina (Volkostrov)	17	11	28	28	—	—	—	—
2134	4	2474	Посад (Волкостров) — Posad (Vol- kostrov)	22	24	46	46	—	—	—	—
2135	5	2475	Сергачи (Волкостров) — Sergats- hi (Volkostrov)	4	8	12	12	—	—	—	—
2136	6	2476	Феньково (Волкостров) — Fenj- kovo. (Volkostrov)	18	14	32	32	—	—	—	—
2137	7	2477	Шлямино (Волкостров) — Shlja- mino (Volkostrov)	12	14	26	26	—	—	—	—
2138	8	2478	Шуино (Волкостров) — Shuino (Volkostrov)	21	26	47	47	—	—	—	—
2139	9	2479	Щепино (Волкостров) — Shtshe- pino. (Volkostrov)	9	8	17	17	—	—	—	—
2140	10	2480	Воробы — Vorobji	39	36	75	75	—	—	—	—
2141	11	2482	Евес-Наволок — Jeves-Navolok	20	20	40	40	—	—	—	—
2142	12	2483	Еглово — Jeglovo	19	23	42	42	—	—	—	—
2143	13	2484	Еренево — Jerenevo	19	15	34	34	—	—	—	—
2144	14	2485	Дудниково, Серово — Dudnikovo. Seroovo	5	9	14	14	—	—	—	—
2145	15	2486	Жарниково — Zharnikovo	27	39	66	66	—	—	—	—
2146	16	2487	Зубово — Zubovo	14	19	33	33	—	—	—	—
2147	17	2488	Бачурно (Кижский остров) — Batshurino (Kizhskij ostrov)	6	9	15	15	—	—	—	—
2148	18	2489	Бишево, Солдатово (Кижский остров) — Bishevo, Soldatovo (Kizhskij ostrov)	8	8	16	19	—	—	—	—
2149	19	2493	Васильево (Кижский остров) — Vasiljevo (Kizhskij ostrov)	4	5	9	9	—	—	—	—
2150	20	2490	Кизи (Кижский остров) — Kizhi (Kizhskij ostrov)	26	35	61	61	—	—	—	—
2151	21	2491	Кяжево (Кижский остров) — Kjaz- hevo (Kizhskij ostrov)	5	2	7	7	—	—	—	—
2152	22	2492	Наволок (Кижский остров) — Na- volok (Kizhskij ostrov)	2	3	5	5	—	—	—	—
2153	23	2494	Морозово (Кижский остров) — Morozovo (Kizhskij ostrov)	1	4	5	5	—	—	—	—
2154	24	2496	Ямка, Ольхино (Кижский остров) Jamka, Oljhino (Kizhskij ostrov)	26	29	55	55	—	—	—	—
2155	25	2497	Клиново — Klinovo	9	18	27	27	—	—	—	—
2156	26	2498	Корба — Korba	41	39	80	80	—	—	—	—
2157	27	2499	Кузнецы — Kuznetsy	34	39	73	73	—	—	—	—
2158	28	2500	Кургеницы — Kurgenitsy	97	123	220	220	—	—	—	—
2159	29	2501	Лахта (Кургеницы) — Lahta (Kur- genitsy)	25	38	63	63	—	—	—	—
2160	30	2502	Лей-наволок — Lei-navolok	1	1	2	2	—	—	—	—
2161	31	2503	Липовицы — Lipovitsy	53	64	117	117	—	—	—	—
2162	32	2504	Мальково — Maljkovo	11	25	36	36	—	—	—	—

№№ по пор. — Järj. №			Наименование населенного пункта Asutusten nimi	Населения Asukkaita			Из общего числа населения Koko väkiluvusta				
Общий Yhteinen	По сельсовету Kyläneuvost.	По списку переписи 1926 г. V. 1926 luettelion muk.		Мужчин Miehiä	Женщин Naisia	Итого Yhteensä	Русских Venäläisiä	Карел Karjalaisia	Финнов Suomalaisia	Вепсов Vepsäläisiä	Прочих Muuta
1	2	3	4	5	6	7	8	9	10	11	12
2163	33	2505	Маньшино — Manjshino	14	14	28	28	—	—	—	—
2164	34	2506	Олений остров — Olenij ostrov	236	89	325	27	2	295	—	1
2165	35	2507	Ошевнево — Oshevnevo	15	10	25	25	—	—	—	—
2166	36	2508	Оятевщина — Ojatevshtshina	42	57	99	99	—	—	—	—
2167	37	2509	Патаневщина — Pataneyshtshina	20	18	38	38	—	—	—	—
2168	38	2510	Под'ельники — Podjeljniki	23	30	53	53	—	—	—	—
2169	39	2511	Пустой берег — Pustoi bereg	17	18	35	35	—	—	—	—
2170	40	2512	Речка — Retshka	13	15	28	28	—	—	—	—
2171	41	2513	Рогачево — Rogatshevo	12	12	24	24	—	—	—	—
2172	42	2514	Середка — Seredka	36	47	83	83	—	—	—	—
2173	43	2515	Сычи — Sytshi	33	41	74	74	—	—	—	—
2174	44	2516	Телятниково — Teljtnikovo	24	31	55	55	—	—	—	—
			Итого по сельск. сов. Yhteensä kyläneuvostossa	1133	1157	2290	1992	2	295	—	1
<i>XV. Сенногубский сельский совет, Сенная губа Sennoguban kyläneuvosto, Sennaja guba</i>											
2175	1	2517	Букальниково — Bukaljnikovo	4	8	12	12	—	—	—	—
2176	2	2518	Вертилово — Vertilovo	29	21	50	50	—	—	—	—
2177	3	2519	Воев-наволоок — Vojev navolok	54	73	127	127	—	—	—	—
2178	4	2520	Восточные Гарницы — Vostotshnyje garnitsy	23	31	54	54	—	—	—	—
2179	5	2522	Голиково — Goiikovo	20	18	38	38	—	—	—	—
2180	6	2524	Ежгуба — Jezhguba	7	2	9	9	—	—	—	—
2181	7	2525	Ерницкий остров — Jernitshkij ostrov	7	4	11	11	—	—	—	—
2182	8	2521	Западные Гарницы — Zapadnyje Garnitsy	39	44	83	83	—	—	—	—
2183	9	2526	Зиновьева — Zinovjeva	23	23	46	46	—	—	—	—
2184	10	2527	Клименицы — Klimenitsy	61	8	148	148	—	—	—	—
2185	11	2528	Климентьевская — Klimentjevskaja	19	29	48	48	—	—	—	—
2186	12	2529	Конда — Konda	95	109	204	204	—	—	—	—
2187	13	2530	Косельга — Koseljga	68	83	151	151	—	—	—	—
2188	14	2531	Леликово Северное — Lelikovo Severnoje	58	73	131	131	—	—	—	—
2189	15	2532	Леликово Южное — Lelikovo Juzhnoje	39	53	92	92	—	—	—	—
2190	16	2533	Лонгасы — Longasy	41	39	80	80	—	—	—	—
2191	17	2534	Любсельга ближняя — Ljubseljga blizhnjaja	26	31	57	57	—	—	—	—
2192	18	2535	Любсельга дальняя — Ljubseljga daljnjaja	48	44	92	92	—	—	—	—
2193	19	2536	Мигуры — Migury	29	28	57	57	—	—	—	—
2194	20	2537	Могучево — Mogutshevo	4	9	13	13	—	—	—	—
2195	21	2538	Моталово — Motalovo	7	11	18	18	—	—	—	—
2196	22	2523	Наволочек, Горина — Navolotshkek, Gorina	1	3	4	4	—	—	—	—
2197	23	2539	Новинка — Novinka	46	51	97	97	—	—	—	—
2198	24	2540	Обозеро большое — Obozero bolshhoje	23	32	55	55	—	—	—	—
2199	25	2541	Обозеро малое — Obozero maloje	8	13	21	21	—	—	—	—
2200	26	2542	Петры — Petry	17	29	46	46	—	—	—	—
2201	27	2543	Плешки — Pleshki	9	16	25	25	—	—	—	—
2202	28	2544	Сельга — Seljga	14	16	30	30	—	—	—	—
2203	29	2545	Сенная губа — Sennaja guba	56	70	126	126	—	—	—	—
2204	30	2546	Тухино — Tuhino	14	17	31	31	—	—	—	—
2205	31	—	Шведов наволоок — Shvedov navolok	1	1	2	—	—	2	—	—
			Итого по сельск. сов. Yhteensä kyläneuvostossa	890	1068	1958	1956	—	2	—	—
			Всего по району Kaikkiaan piirissä	12448	13844	26292	25682	22	445	5	138

№№ по пор. — Järj. №			Наименование населенного пункта Asutusten nimi	Населения Asukkaita			Из общего числа населения Koko väkiluvusta				
Общая Yhteinen	По сельсовету Kyläneuvost.	По списку переписи 1926 г. V. 1926 luettelion muk.		Мужчин Miehiä	Женщин Naisia	Итого Yhteensä	Русских Venäläisiä	Карел Karjalaisia	Финнов Suomalaisia	Вепсов Vepsäläisiä	Прочих Muuta
1	2	3	4	5	6	7	8	9	10	11	12
17. Пудожский район, село Пудож Puudosin piiri, Puudosi											
I. Песчанский сельский совет, дер. Костинская Pestshanojan kyläneuvosto, Kostinskaja											
2206	1	2567	Падун — Padun	7	9	16	16	—	—	—	—
2207	2	2568	Конновская (Песчаное) — Konnovskaaja (Pestshanoje)	52	68	120	120	—	—	—	—
2208	3	2569	Костинская (Песчаное) — Kostinskaja (Pestshanoje)	169	197	366	366	—	—	—	—
2209	4	2570	Креж - Правосудов (Песчаное) — Krezh-Pravosudov (Pestshanoje)	69	69	138	133	—	—	—	5
2210	5	2571	Сиверская (Песчаное) — Siverskaaja (Pestshanoje)	122	140	262	262	—	—	—	—
2211	6	2564, 2565	Туба — Tuba	40	56	96	96	—	—	—	—
2212	7	2572	Харинская (Песчаное) — Harinskaja (Pestshanoje)	81	85	166	166	—	—	—	—
2213	8	2579	Ялгандсельга — Jalgandseljga	58	66	124	124	—	—	—	—
Итого по сельск. сов. Yhteensä kyläneuvostossa .				598	690	1288	1283	—	—	—	5
II. Рындозерский сельский совет, дер. Неведовская Ryndozeran kyläneuvosto, Nefedovskaja											
2214	1	2563	Беляева гора — Bejajeva gora	19	19	38	38	—	—	—	—
2215	2	2596	Коппалозеро — Koppalozero	32	40	72	72	—	—	—	—
2216	3	2608	Балдина гора (Рындозеро) — Baldina gora (Ryndozero)	41	56	97	97	—	—	—	—
2217	4	2609	Кипров наволоок (Рындозеро) — Kiprov-navolok (Ryndozero)	9	10	19	19	—	—	—	—
2218	5	2610	Неведовская (Рындозеро) — Nefedovskaja (Ryndozero)	36	31	67	67	—	—	—	—
2219	6	2611	Слободинна гора (Рындозеро) — Slobodina gora (Ryndozero)	12	10	22	22	—	—	—	—
2220	7	2573	Гаршина гора (Тубозеро) — Garschina gora (Tubozero)	12	9	21	21	—	—	—	—
2221	8	2574	Загубская (Тубозеро) — Zagubskaja (Tubozero)	8	12	20	20	—	—	—	—
2222	9	2575	Мишуткина гора (Тубозеро) — Mishutkina gora (Tubozero)	7	8	15	15	—	—	—	—
2223	10	2576	Наволоок (Тубозеро) — Navolok (Tubozero)	58	41	99	99	—	—	—	—
2224	11	2577	Спировская (Тубозеро) — Spirovskaja (Tubozero)	6	5	11	11	—	—	—	—
2225	12	2578	Филина гора (Тубозеро) — Filina gora (Tubozero)	17	13	30	30	—	—	—	—
Итого по сельск. сов. Yhteensä kyläneuvostossa .				257	254	511	511	—	—	—	—
III. Пернаволоцкий сельский совет, дер. Пернаволоок Perhnavolokan kyläneuvosto, Perhnavolok											
2226	1	2581	Лукостров (Уножское) — Lukostrov (Unozhskoje)	17	23	40	40	—	—	—	—
2227	2	2582	Марнаволоок (Уножское) — Marnavolok (Unozhskoje)	71	93	164	164	—	—	—	—

№№ по пор. — Järj. №			Наименование населенного пункта Asutusten nimi	Населения Asukkaita			Из общего числа населения Koko väkiluvusta				
Общий Yhteinen	По сельсовету Kyläneuvost.	По списку пе- рениса 1926 г. V. 1926 luette- lon muk.		Мужчин Miehiä	Женщин Naisia	Итого Yhteensä	Русских Venäläisiä	Карел Karjalaisia	Финнов Suomalai- sia	Вепсов Vepsäläisiä	Прочих Muuta
1	2	3	4	5	6	7	8	9	10	11	12
2228	3	2580	Никилина мельница (Уножское) — Nikitina meljnitsa (Unozhskoje) .	34	45	79	79	—	—	—	—
2229	4	2583	Перхнаволоок (Уножское) — Perh- navolok (Unozhskoje)	24	29	53	53	—	—	—	—
2230	5	2584	Петрушевская ельга (Уножское) Petrushevskaja seljga (Unozhs- koje)	44	45	89	89	—	—	—	—
2231	6	2585	Уной-губа (Уножское) — Unoi- guba (Unozhskoje)	21	35	56	56	—	—	—	—
2232	7	2586	Чажва (Уножское) — Tshazva (Unozhskoje)	53	59	112	112	—	—	—	—
			Итого по сельск. сов. Yhteensä kyläneuvostossa	264	329	593	593	—	—	—	—
<i>IV. Авдеевский сельский совет, дер. Авдеевская</i>											
<i>Avdejevan kyläneuvosto, Avdejevskaja</i>											
2233	1	2587	Алексеевская Aleksejevskaja .	57	51	108	108	—	—	—	—
2234	2	2588	Ананьинская — Ananjinskaja	8	9	17	17	—	—	—	—
2235	3	2589	Бураковская — Burakovskaja	75	88	163	163	—	—	—	—
2236	4	2590	Ергачевская — Jergatshevskaja	1	7	8	8	—	—	—	—
2237	5	2591	Ижгора — Izhgora	72	70	142	142	—	—	—	—
2238	6	2593	Кильповская — Kilpovskaja	54	66	120	120	—	—	—	—
2239	7	2594	Кисляковская — Kisljakovskaja	26	31	57	57	—	—	—	—
2240	8	2595	Климцовская — Klimovskaja	61	75	136	136	—	—	—	—
2241	9	2597	Купецкий по ост — Kupetskij po- gost	10	9	19	19	—	—	—	—
2242	10	2598	Авдеевская (Купецкое) — Avde- jevskaja (Kupetskoje)	68	99	167	167	—	—	—	—
2243	11	2599	Воробьевская (Купецкое) — Vo- robjevskaja (Kupetskoje)	60	71	131	131	—	—	—	—
2244	12	2600	Загубская (Купецкое) — Zagub- skaja (Kupetskoje)	20	29	49	49	—	—	—	—
2245	13	2601	Лядинская — Ljadinskaja	69	67	136	136	—	—	—	—
2246	14	2602	Матказя — Matkazha	53	56	109	109	—	—	—	—
2247	15	2603	Медентьевская Melentjevskaja .	90	109	199	199	—	—	—	—
2248	16	2604	Михалевская — Mihalevskaja	7	8	15	15	—	—	—	—
2249	17	2605	Новинская — Novinskaja	13	23	36	36	—	—	—	—
2250	18	2592, 2607, 2613	Октябрьская (Рутшевская) — Okt- jabrskaja (Rutshjevskaja)	66	75	141	141	—	—	—	—
2251	19	2606	Рокмовская — Roimovskaja	—	1	1	1	—	—	—	—
2252	20	2612	Сарозеро — Sarozero	20	17	37	37	—	—	—	—
			Итого по сельск. сов. Yhteensä kyläneuvostossa .	830	961	1791	1791	—	—	—	—
<i>V. Шальский сельский совет, дер. Терёвская</i>											
<i>Shalan kyläneuvosto Terebovskaja</i>											
2253	1	2614	Белоглазовская, Понизовье — Be- loglazovskaja, Ponizovje	57	68	125	125	—	—	—	—
2254	2	2618	Гельцы — Goltjtsy	172	203	375	80	276	4	11	4
2255	3	—	Керсонь — Kerson	236	87	323	39	6	272	—	6
2256	4	2615, 2617, 2618, 2622, 2635	Шала — Shala	1312	1326	2638	1951	546	39	6	96
2257	5	2630	Гагарка (Шала) — Gagarka (Sha- la)	50	42	92	92	—	—	—	—
2258	6	2633	Зехово (Шала) — Zehovo (Shala)	55	63	118	118	—	—	—	—

№№ по пор. — Järj. №			Наименование населенного пункта Asutusten nimi	Населения Asukkaita			Из общего числа населения Koko väkiluvusta				
Общий Yhteinen	По сельсовету Kyläneuvost.	о списке пе- рениси 1926 г. V. 1926 luette- lon muk.		Мужчин Miehiä	Женщин Naisia	Итого Yhteensä	Русских Venäläisiä	Карел Karjalaisia	Финнов Suomalai- sia	Вепсов Vepsäläisiä	Прочих Muuta
1	2	3	4	5	6	7	8	9	10	11	12
2259	7	2638	Мошниковская (Шала) — Mosh- nikovskaja (Shala)	5	7	12	12	—	—	—	—
2260	8	2640	Прилуцкая (Шала) — Prilutskaja (Shala)	9	10	19	19	—	—	—	—
2261	9	2625	Теребовская (Шала) — Terebovs- kaja (Shala)	158	198	356	356	—	—	—	—
2262	10	2626	Третьянка (Шала) — Tretjanka (Shala)	36	41	77	71	—	6	—	—
2263	11	2644	Усовская (Шала) — Usovskaja (Shala)	10	13	23	23	—	—	—	—
Итого по сельск. сов. Yhteensä kyläneuvostossa .				2100	2058	4158	2886	828	321	17	106
<i>VI. Семеновский сельский совет, дер. Семеновская Semenovon kyläneuvosto, Semenovskaja</i>											
2264	1	2623	Пустошкина мельница — Pustosh- kina meljnitsa	19	25	44	44	—	—	—	—
2265	2	—	Сумский лес. п. — Suman m. työm.	57	11	68	66	—	—	—	2
2266	3	2627	Бальбина (Шала) — Baljbina (Shala)	106	111	217	163	—	—	—	54
2267	4	2628	Бекетовская (Шала) — Beketovs- kaja (Shala)	43	47	90	90	—	—	—	—
2268	5	2629	Бочилова (Шала) — Botshilova (Shala)	50	53	103	103	—	—	—	—
2269	6	2631	Дунаевская (Шала) — Dunajev- skaja (Shala)	29	35	64	64	—	—	—	—
2270	7	2632	Дягель-наволо (Шала) — D agelj- navolok (Shala)	43	48	91	91	—	—	—	—
2271	8	2634	Калтоноговская (Шала) — Kalto- nogovskaja (Shala)	26	27	53	53	—	—	—	—
2272	9	2636	Климовская (Шала) — Klimovs- kaja (Shala)	5	8	13	13	—	—	—	—
2273	10	2637	Кузнецовская (Шала) — Kuznet- sovskaja (Shala)	62	48	110	110	—	—	—	—
2274	11	2639	Непашинская (Шала) — Nepashin- skaja (Shala)	52	66	118	118	—	—	—	—
2275	12	2641	Рагозинская (Шала) — Ragozin- skaja (Shala)	19	25	44	44	—	—	—	—
2276	13	2642	Семеновская (Шала) — Semenov- skaja (Shala)	305	304	609	583	5	7	1	13
2277	14	—	Семеновская запань — Semenov- skaja zapanj	8	6	14	14	—	—	—	—
2278	15	2643	Трубина (Шала) — Trubina (Shala)	52	53	105	102	—	—	3	—
2279	16	2645	Ясная поляна (Шала) — Jasnaja poljana (Shala)	15	8	23	23	—	—	—	—
Итого по сельск. сов. Yhteensä kyläneuvostossa .				891	875	1766	1681	5	7	4	69
<i>VII. Каршевский сельский совет, дер. Каршевская Karshevan kyläneuvosto, Karshevskaja</i>											
2280	1	2648	Бахтина — Bahtina	22	26	48	48	—	—	—	—
2281	2	2649	Бесов нос — Besov nos	48	54	102	102	—	—	—	—
2282	3	—	Бесовский комбинат (лес. п.) — Besovan kombinaatti (m. työm.)	1	—	1	1	—	—	—	—
2283	4	2650	Великодворская — Velikodvors- kaja	37	48	85	85	—	—	—	—
2284	5	2653	Давыдова — Davydova	14	21	35	35	—	—	—	—
2285	6	2654	Знаменская — Znamenskaja	5	9	14	14	—	—	—	—
2286	7	2655	Ижгора — Izhgora	44	52	96	92	—	—	—	4

№ по пор. — Järj. №			Наименование населенного пункта Asutusten nimi	Населения Asukkaita			Из общего числа населения Koko väkiluvusta				
Община Yhteinen	По сельсовету Kyläneuvost.	По списку переписи 1926 г. V. 1926 luette- lon muk.		Мужчин Miehiä	Женщин Naisia	Итого Yhteensä	Русских Venäläisiä	Карел Kärjaläisiä	Финнов Suomalai- sia	Вепсов Vepsäläisiä	Прочих Muuta
1	2	3	4	5	6	7	8	9	10	11	12
2287	8	2657	Каршевская — Karshevskaja	95	97	192	192	—	—	—	—
2288	9	2646. 2658	Кичаксва — Kitshakova	59	82	141	141	—	—	—	—
2289	10	2662	Никитина — Nikitina	43	44	87	87	—	—	—	—
2290	11	2663	Новинка — Novinka	8	13	21	21	—	—	—	—
2291	12	2664	Окулова — Okulova	43	65	108	108	—	—	—	—
2292	13	2666	Рослякова — Rosljakova	35	51	86	86	—	—	—	—
2293	14	—	Саранива — Saraniva	3	3	6	6	—	—	—	—
2294	15	2667	Феофилова гора — Feofilova gora	28	32	60	60	—	—	—	—
2295	16	2668	Фоминская — Fominskaja	35	38	73	73	—	—	—	—
2296	17	2669	Чегнова — Tshernova	39	50	89	89	—	—	—	—
2297	18	—	Чегновречинский лес. п. — Tsher- porekan m. tuom.	24	6	30	30	—	—	—	—
2298	19	2670	Шильников ая — Shilnikovskaja	28	26	54	54	—	—	—	—
2299	20	2671	Юрпуца — Jurputsha	15	26	41	41	—	—	—	—
2300	21	2672	Якушева — Jakusheva	93	125	218	218	—	—	—	—
2301	22	2673	Ярчева — Jartsheva	76	94	170	170	—	—	—	—
Итого по сельск. сов. Yhteensä kyläneuvostossa				795	962	1757	1753	—	—	—	4
<i>VIII. Нишижемский сельский совет, дер. Алексеевская Nigizhan kyläneuvosto, Aleksejevskaja</i>											
2302	1	2647	Алексеевская — Aleksejevskaja	15	19	34	34	—	—	—	—
2303	2	2651	Гора Амозова — Gora Amozova	17	18	35	35	—	—	—	—
2304	3	2652	Гора Яковлева — Gora Jakovleva	15	18	33	33	—	—	—	—
2305	4	2659	Корнышевская — Kornyshevskaja	8	11	19	19	—	—	—	—
2306	5	2660	Кортшагинская — Kortshaginskaja	110	129	239	239	—	—	—	—
2307	6	2661	Матвеевская — Matvejevskaja	35	51	86	86	—	—	—	—
2308	7	2665	Подбережская — Podberezhskaja	49	66	115	115	—	—	—	—
2309	8	—	Путь к свету (артель) — Putj k svetu (artteli)	8	5	13	13	—	—	—	—
Итого по сельск. сов. Yhteensä kyläneuvostossa				257	317	574	574	—	—	—	—
<i>IX. Гакугский сельский совет, дер. Михалевская Gakugsan kyläneuvosto, Mihalevskaja</i>											
2310	1	2674	Аксинская — Aksinskaja	26	25	51	51	—	—	—	—
2311	2	2675	Великодворская — Velikodvors- kaja	45	55	100	100	—	—	—	—
2312	3	2676	Князевская (Гакугса) — Knjzevs- kaja (Gakugsa)	14	15	29	29	—	—	—	—
2313	4	2677	Михалевская (Гакугса) — Miha- levskaja (Gakugsa)	9	21	30	30	—	—	—	—
2314	5	2678	Силевская (Гакугса) — Silevskaja (Gakugsa)	51	46	97	97	—	—	—	—
2315	6	2679	Тучина гора (Гакугса) — Tutshi- na gora (Gakugsa)	33	37	70	70	—	—	—	—
2316	7	2680	Харловская (Гакугса) Harlovskaja (Gakugsa)	8	11	19	19	—	—	—	—
2317	8	2681	Худоугольская (Гакугса) — Hu- dougoljskaja (Gakugsa)	34	33	67	67	—	—	—	—
2318	9	2686	Муромский поселок — Muromskij poselok	15	22	37	37	—	—	—	—
2319	10	2687	Подмонастырская, Муромское — Podmonastyrskaja, Muromskoje	25	21	46	46	—	—	—	—
Итого по сельск. сов. Yhteensä kyläneuvostossa				260	286	546	546	—	—	—	—

№№ по пор. — Järj. №			Наименование населенного пункта Asutusten nimi	Населения Asukkaita			Из общего числа населения Koko väkiluvusta				
Общий Yhteinen	По сельсовету Kyläneuvost.	По списку переписи 1926 г. V. 1926 luette- lon muk.		Мужчин Miehiä	Женщин Naisia	Итого Yhteensä	Русских Venäläisiä	Карел Karjalaisia	Финнов Suomalai- sia	Вепсов Vepsäläisiä	Прочих Muuta
1	2	3	4	5	6	7	8	9	10	11	12
			<i>X. Лобейский сельский совет, дер. Сорочье поле Loobegan kyläneuvosto, Sorotshje pole</i>								
2320	1	2683	Липова сельга (Лобера) — Lipova seljga (Lobega)	58	59	117	117	—	—	—	—
2321	2	2684	Сорочье поле (Лобера) — Sorotshje pole (Lobeda)	84	88	172	172	—	—	—	—
2322	3	2688	Ранина гора — Ranina gora	65	69	134	134	—	—	—	—
Итого по сельск. сов. Yhteensä kyläneuvostossa				207	216	423	423	—	—	—	—
			<i>XI. Пильмасозерский сельский совет, дер. Пильмасозеро Pilmasozeran kyläneuvosto, Pilmasozero</i>								
2323	1	2689	Голья гора — Golja gora	33	35	68	68	—	—	—	—
2324	2	2690	Гольяницы — Goljanitsy	43	50	93	93	—	—	—	—
2325	3	2691	Загорье — Zagorje	42	36	78	78	—	—	—	—
2326	4	2692	Келкозеро — Kelkozero	44	49	93	93	—	—	—	—
2327	5	2693	Паезеро — Paezero	21	17	38	38	—	—	—	—
2328	6	2694	Пильмасозеро — Pilmasozero	56	74	130	130	—	—	—	—
Итого по сельск. сов. Yhteensä kyläneuvostossa .				239	261	500	500	—	—	—	—
			<i>XII. Канзанаволоцкий сельский совет, дер. Канзанаволок Kansanavolokan kyläneuvosto, Kansanavolok</i>								
2329	1	2697	Варишпельда — Varishpelda	25	27	52	52	—	—	—	—
2330	2	2698	Гость-наволок — Gostj-navolok	10	9	19	19	—	—	—	—
2331	3	2699	Гумар-наволок — Gumar-navolok	81	75	156	156	—	—	—	—
2332	4	2701	Илекское устье — Ilekskoje ustje	3	1	4	4	—	—	—	—
2333	5	2700	Ильинский погост — Iljinskij pogost	2	3	5	5	—	—	—	—
2334	6	2702	Калакунда — Kalakunda	30	26	56	56	—	—	—	—
2335	7	2703	Канзанаволок . . Kansanavolok	99	122	221	221	—	—	—	—
2336	8	2704	Колгостров — Kolgostrov	58	73	131	131	—	—	—	—
2337	9	2705	Коскосалма — Koskosalma	25	28	53	53	—	—	—	—
2338	10	2706	Кургилловская (Коскосалма) — Kurgilovskaia (Koskosalma)	20	26	46	46	—	—	—	—
2339	11	2707	Онгилова гора (Коскосалма) — Ongilova gora (Koskosalma)	19	28	47	47	—	—	—	—
2340	12	2708	Подгорье (Коскосалма) — Podgorje (Koskosalma)	22	37	59	59	—	—	—	—
2341	13	2709	Костин двор — Kustin dvor	21	24	45	45	—	—	—	—
2342	14	2710	Марий остров — Marij ostrov	3	2	5	5	—	—	—	—
2343	15	2711	Михайловская, Вачалова — Mihailovskaja, Vatshalova	24	26	50	50	—	—	—	—
2344	16	2713	Путилова — Putilova	32	39	71	71	—	—	—	—
2345	17	2714	Рагунова — Ragunova	40	35	75	75	—	—	—	—
2346	18	2715	Рахойла — Rahkoila	19	31	50	50	—	—	—	—
Итого по сельск. сов. Yhteensä kyläneuvostossa .				533	612	1145	1145	—	—	—	—
			<i>XIII. Куянаволоцкий сельский совет, дер. Б. Куянаволок Kujanavolokan kyläneuvosto, Kujanavolok</i>								
2347	1	2716	Большая Пога — Bolshaja Poga	44	58	102	102	—	—	—	—

№№ по пор. — Järj. №			Наименование населенного пункта Asutusten nimi	Населения Asukkaita			Из общего числа населения Koko väkiluvusta					
Общий Yhteinen	по сельсовету Kyläneuvost.	По списку переписи 1926 г. V. 1926 luette- lion muk.		Мужчин Miehiä	Женщин Naisia	Итого Yhteensä	Русских Venäläisiä	Карел Karjalaisia	Финнов Suomalai- sia	Венсов Vepsäläisiä	Прочих Muuta	
												1
2348	2	2717	Большой Куганаволок — Bolshoj Kuganavolok	39	52	91	91	—	—	—	—	—
2349	3	2718	Бостилова — Bostilova	23	28	51	51	—	—	—	—	—
2350	4	2719	Быковская — Bykovskaja	30	32	62	62	—	—	—	—	—
2351	5	2724	Выгостров — Vygostrov	16	19	3	35	—	—	—	—	—
2352	6	2725	Кевасалма — Kevasalma	44	41	85	85	—	—	—	—	—
2353	7	2727	Малая Пога — Malaja Poga	13	14	27	27	—	—	—	—	—
2354	8	2728	Малый Куганаволок — Malyi Kuganavolok	30	26	56	56	—	—	—	—	—
2355	9	2729	Маткалахта — Matkalahta	31	21	52	52	—	—	—	—	—
2356	10	2732	Охтан-Остров — Ohtan-Ostrov	35	53	88	88	—	—	—	—	—
2357	11	2733	Пелгостров — Pelgostrov	47	49	96	96	—	—	—	—	—
2358	12	2734	Пречистинский погост — Pretshistinskij pogost	4	4	8	6	—	—	—	—	2
2359	13	2735	Рагнозеро Ragnozero	55	62	117	117	—	—	—	—	—
2360	14	2736	Сердечкина избышка Половина Serdetshkina izbushka, Polovina	13	9	22	22	—	—	—	—	—
			Итого по сельск. сов. Yhteensä kyläneuvostossa	424	468	892	890	—	—	—	—	2
			<i>XIV. Чуяльский сельский совет, дер. Чуяла Tshujalan kyläneuvosto, Tsujala</i>									
2361	1	2720	Вавди-тола — Vavdipole	11	11	22	22	—	—	—	—	—
2362	2	2721	Вама — Vama	29	39	68	68	—	—	—	—	—
2363	3	2722	Ануфриевская (Вама) — Anufrievskaja (Vama)	16	12	28	28	—	—	—	—	—
2364	4	2723	Великостров — Velikostrov	32	40	72	72	—	—	—	—	—
2365	5	2726	Кузестров — Kuzestrov	17	18	35	35	—	—	—	—	—
2366	6	2730	(1) Водлу реку верхняя половина O Vodlu reku verhnjaja polovina	19	24	43	41	2	—	—	—	—
2367	7	2731	О Водлу реку нижняя половина O Vodlu reku nizhnjaja polovina	23	25	48	48	—	—	—	—	—
2368	8	2737	Чуяла — Tshujala	49	53	102	102	—	—	—	—	—
			Итого по сельск. сов. Yhteensä kyläneuvostossa	196	222	418	416	2	—	—	—	—
			<i>XV. Водлинский сельский совет, дер. Водла Vodlan kyläneuvosto, Vodla</i>									
2369	1	2738	Верхний Падун — Verhnij Padun	36	37	73	73	—	—	—	—	—
2370	2	2739	Вирозеро — Virozero	11	14	25	5	—	—	—	—	—
2371	3	2740	Водла — Vodla	102	103	205	205	—	—	—	—	—
2372	4	2742	Нижний Падун Nizhnij Padun	64	59	123	121	1	—	—	—	1
2373	5	—	Падун (лес. п.) — Padun (m. työm.)	111	57	168	6	—	162	—	—	—
			Итого по сельск. сов. Yhteensä kyläneuvostossa	324	270	594	430	1	162	—	—	1
			<i>XVI. Салмозерский сельский совет, дер. Кузнецовская Salmozeran kyläneuvosto, Kuznetsovskaja</i>									
2374	1	2743	Домантовская (Салмозеро) — Domantovskaja (Salmozero)	23	28	51	51	—	—	—	—	—
2375	2	2744	Еремеевская-Конец (Салмозеро) — Jeremejevskaja-konets (Salmozero)	59	60	119	119	—	—	—	—	—

№№ по пор. — Järj. №			Наименование населенного пункта Asutusten nimi	Населения Asukkaita			Из общего числа населения Koko väkiluvusta				
Общий Yhteinen	по сельсовету Kyläneuvost.	По списку переписи 1926 г. V. 1926 luette- ion muk.		Мужчин Miehiä	Женщин Naisia	Итого Yhteensä	Русских Venäläisiä	Карел Karjalaisia	Финнов Suomalai- sia	Вепсов Vepsäläisiä	Прочих Muita
1	2	3	4	5	6	7	8	9	10	11	12
2376	3	2745	Константиновская (Салмозеро) — Konstantinovskaja (Salmozero)	27	36	63	63	—	—	—	—
2377	4	2746	Кузнецовская (Салмозеро) — Kuz- netsovskaja (Salmozero)	31	40	71	71	—	—	—	—
2378	5	2747	Рубцовская (Салмозеро) — Rubt- sovskaja (Salmozero)	23	37	60	60	—	—	—	—
2379	6	2749	Салма (Салмозеро) — Salma (Sal- mozero)	49	63	112	112	—	—	—	—
2380	7	2748	Салма-наволоок (Салмозеро) — Sal- ma-navolok (Salmozero)	5	6	11	11	—	—	—	—
2381	8	2750	Усть-река (Салмозеро) — Ustj-re- ka (Salmozero)	34	35	69	69	—	—	—	—
Итого по сельск. сов. Yhteensä kyläneuvostossa				251	305	556	556	—	—	—	—
<i>XVII. Корбозерский сельский совет, дер. Стешевская Korbozeran kyläneuvosto, Steshevskaja</i>											
2382	1	2751	Васюковская Vasjukovskaja . . .	52	55	107	107	—	—	—	—
2383	2	2752	Заболотный след — Zabolotnij sled	20	26	46	46	—	—	—	—
2384	3	2754	Костина гора — Kostina gora . . .	64	62	126	126	—	—	—	—
2385	4	2755	Пелусозеро — Pelusozero	46	63	109	108	—	—	—	—
2386	5	2757	Пустошь Бурлаковская, Малоста- рицино — Pustoshj Burlakov- skaja, Malostaritsino	18	10	28	28	—	—	—	—
2387	6	2756	Пялозеро — Pjalozero	59	60	119	119	—	—	—	—
2388	7	2758	Серебрянка — Serebrjanka	7	6	13	13	—	—	—	—
2389	8	2759	Стешевская — Steshevskaja	52	61	113	113	—	—	—	—
2390	9	2760	Татарская гора — Tatarskaja go- ra	73	60	133	133	—	—	—	—
2391	10	2761	Чуркина гора — Tshurkina gora	59	68	127	127	—	—	—	—
Итого по сельск. сов. Yhteensä kyläneuvostossa				450	471	921	921	—	—	—	—
<i>XVIII Пудожский сельский совет, Пудож Puudosin kyläneuvosto, Puudosi</i>											
2392	1	2762	Гора-Сумозеро — Gora Sumozero	16	14	30	30	—	—	—	—
2393	2	2763	Гурьевская — Gurjevskaja	20	26	46	46	—	—	—	—
2394	3	2764	Елькина — Eljkina	41	39	80	79	—	—	—	1
2395	4	2765	Жеребчевская — Zherebtshevskaja	8	8	16	16	—	—	—	—
2396	5	2766	Журавлицы — Zhuravitsy	29	34	63	63	—	—	—	—
2397	6	2769	Истоминская — Istominskaja	20	30	50	50	—	—	—	—
2398	7	2767	Каракулинская — Karakulinskaja	33	43	76	76	—	—	—	—
2399	8	2770	Кондаковская — Kondakovskaja	23	32	55	55	—	—	—	—
2400	9	2771	Ларюшинская — Larjushinskaja	24	31	55	55	—	—	—	—
2401	10	2768	Левинская — Levinskaja	19	19	38	38	—	—	—	—
2402	11	2772	Мячево — Mjatshevo	63	69	132	127	—	—	—	5
2403	12	2773	Новзима — Novzima	49	50	99	99	—	—	—	—
2404	13	2774	Новинская — Novinskaja	20	15	35	35	—	—	—	—
2405	14	2775	Панезерская — Panezerskaja	35	47	82	82	—	—	—	—
2406	15	2776	Патракеевская — Patrakejevskaja	24	30	54	54	—	—	—	—
2407	16	2777	Афанасьевская (Подпорожье) — Afnasjevskaja (Podporozhje)	44	45	89	89	—	—	—	—
2408	17	2778	Захарьевская (Подпорожье) — Za- harjevskaja (Podporozhje)	79	93	172	172	—	—	—	—
2409	18	2779	Полсосонская — Podsosonskaja	25	35	60	60	—	—	—	—
2410	19	2780	Пудож — Puudosi	1221	1389	2610	2550	9	12	—	39
2411	20	2781	Сенинская — Seninskaja	8	9	17	17	—	—	—	—

№ по пор. — Järj. №			Наименование населенного пункта Asutusten nimi	Населения Asukkaita			Из общего числа населения Koko väkiluvusta				
Общий Yhteinen	По сельсовету Kyläneuvost.	о списку ре- рени 1926 г. V. 1926 luette- lon muk.		Мужчин Miehiä	Женщин Naisia	Итого Yhteensä	Русских Venäläisiä	Карел Karjalaisia	Финнов Suomalai- sia	Вепсов Vepsäläisiä	Прочих Muuta
1	2	3	4	5	6	7	8	9	10	11	12
2412	21	—	Сосновое (лес. п.) — Sosnovoje (m. työm)	38	3	41	41	—	—	—	—
2413	22	2786	Сосновое (лесн. стор.) — Sosno- voje (metsäpuukka)	2	3	5	5	—	—	—	—
2414	23	2782	Дупляха (Сумозеро) — Dupliha (Sumozero)	14	21	35	35	—	—	—	—
2415	24	2783	Новинка (Сумозеро) — Novinka (Sumozero)	48	43	91	91	—	—	—	—
2416	25	—	Транспортный городок леспром- хоза — МТГ:n kuormasto	38	36	74	68	—	—	—	6
2417	26	2785	Уржаконская — Urzhakovskaja	34	30	64	64	—	—	—	—
2418	27	2787	Филимоновская — Filimonovskaja	54	61	115	115	—	—	—	—
2419	28	2788	Харловская Harlovskaja	73	78	151	151	—	—	—	—
Итого по сельск. сов. Yhteensä kyläneuvostossa				2102	2333	4435	4363	9	12	—	51
<i>XIX. Коловский сельский совет, дер. Колово Kolovan kyläneuvosto, Kolovo</i>											
2420	1	2789	Гладкинская — Gladkinskaja	34	43	77	77	—	—	—	—
2421	2	2790	Кашеваровская — Kashevarovs- kaja	31	31	62	62	—	—	—	—
2422	3	2791	Кикоча — Kikova	38	39	77	77	—	—	—	—
2423	4	2792	Колово — Kolovo	125	143	268	268	—	—	—	—
2424	5	2793	Кошуконская — Koshukova	51	52	103	103	—	—	—	—
2425	6	2794	Сафроновская (Кулгала) — Safro- novskaja (Kulgala)	51	48	99	99	—	—	—	—
2426	7	2795	Федотовская (Кулгала) — Fedo- tovskaja (Kulgala)	23	23	46	46	—	—	—	—
2427	8	2796	Нишуконская — Nishukovskaja	14	24	38	38	—	—	—	—
2428	9	2797	Новосигонская Novosigovskaja	78	74	152	152	—	—	—	—
2429	10	2798	Ножевская, Ножево Nozhevs- kaja, Nozhevo	73	88	161	161	—	—	—	—
2430	11	2799	Пелгубская — Pelgubskaja	14	13	27	27	—	—	—	—
2431	12	2800	Росляковская — Rosljakovskaja	68	66	134	134	—	—	—	—
2432	13	2801	Старосигонская — Starosigovskaja	43	39	82	82	—	—	—	—
2433	14	2802	Ченежская — Tshenezhskaja	42	51	93	93	—	—	—	—
Итого по сельск. сов. Yhteensä kyläneuvostossa				685	734	1419	1419	—	—	—	—
<i>XX. Кривецкий сельский совет, дер. Островская Krivtsan kyläneuvosto, Ostrovskaja</i>											
2434	1	2803	Кокулинская (Кривцы) — Koku- linskaja (Krivtsy)	17	27	44	44	—	—	—	—
2435	2	2804	Самсоновская (Кривцы) — Sams- novskaja (Krivtsy)	30	48	78	78	—	—	—	—
2436	3	2805	Стегайлова гора (Кривцы) — Ste- gailova gora (Krivtsy)	19	29	48	48	—	—	—	—
2437	4	2806	Тереховская (Кривцы) — Tere- hovskaja (Krivtsy)	34	29	63	63	—	—	—	—
2438	5	2808	Островская, Остров Большая до- рога — Ostrovskaja, Ostrov Boljshaja doroga	63	83	146	146	—	—	—	—
2439	6	2809	Остров Заречье — Ostrov Za- retshje	84	109	193	193	—	—	—	—
2440	7	2810	Рогозеро — Rogozero	27	19	46	46	—	—	—	—
2441	8	2811,2814	Сума — Suma	83	90	173	173	—	—	—	—
Итого по сельск. сов. Yhteensä kyläneuvostossa				357	34	791	791	—	—	—	—

№№ по пор. — Järj. №			Наименование населенного пункта Asutusten nimi	Населения Asukkaita			Из общего числа населения Koko väkiluvusta				
Общий Yhteinen	По сельсовету Kyläneuvost.	По списку переписи 1926 г. V. 1926 luette- lon muk.		Мужчин Miehiä	Женщин Naisia	Итого Yhteensä	Русских Venäläisiä	Карел Karjalaisia	Финнов Suomalai- sia	Вепсов Vepsäläisiä	Прочих Muuta
1	2	3	4	5	6	7	8	9	10	11	12
			XXI. Кубовский сельский совет, дер Кубовская Kubovan kyläneuvosto, kubovskaja								
2442	1	2807	Нигозеро — Nigozero	2	5	7	7	—	—	—	—
2443	2	2816	Кубовская (Устьколода) — Kubovskaja (Ustjkoloda)	127	146	273	273	—	—	—	—
2444	3	2817	Над Родной рекой (Устьколода) Nad Vodloi rekoj (Ustjkoloda)	80	99	179	179	—	—	—	—
2445	4	—	Часторучей (лес. п.) — Tshastorutshei (m. työm)	76	12	88	88	—	—	—	—
Итого по сельск. сѡв. Yhteensä kyläneuvostossa				285	262	547	547	—	—	—	—
			XXII Колодозерский сельский совет, дер Дорошинская Kolodozeran kyläneuvosto, Doroshinskaja								
2446	1	—	Выгозеро — Vygozero	70	19	89	89	—	—	—	—
2447	2	2818	Дубовская — Dubovskaja	59	77	136	134	—	—	—	2
2448	3	2819	Королевская (Заозерье) Korolevskaja (Zaozerje)	24	29	53	53	—	—	—	—
2449	4	2820	Чулквская (Заозерье) — Tshulkovskaja (Zaozerje)	42	43	85	85	—	—	—	—
2450	5	2821	Яков-Кирилловская (Заозерье) — Jakovo-Kirillovskaja (Zaozerje)	28	35	63	63	—	—	—	—
2451	6	—	Запотемо Zapotemo	35	11	46	46	—	—	—	—
2452	7	2822	Исаковская — Isakovskaja	6	9	15	15	—	—	—	—
2453	8	2824	Александровская Ершовская (Колодозеро) — Aleksandrovskaja, Jeršovskaja (Kolodozero)	15	13	28	28	—	—	—	—
2454	9	2825	Бревновская (Колодозеро) — Brevnovskaja (Kolodozero)	8	15	23	23	—	—	—	—
2455	10	—	Колодозерская школа Kolodozeran koulu	4	4	8	8	—	—	—	—
2456	11	2836	Погост Колодозерский — Pogost Kolodozerskij	45	59	104	104	—	—	—	—
2457	12	2828	Сюзик-озеро (Толодзеро) — Sjuzik-ozero (Kolodozero)	47	48	95	95	—	—	—	—
2458	13	2829, 830	Улитинская (Колодозеро) — Ulitinskaja (Kolodozero)	12	17	29	29	—	—	—	—
2459	14	2826, 2827	Усть-река Мичуринская (Колодозеро) — Ustjreka, Mitshurinskaja (Kolodozero)	76	101	177	177	—	—	—	—
2460	15	—	Колоды (лес. п.) — Kolody (m. tvöm)	32	6	38	38	—	—	—	—
2461	16	2831	Минино село — Minino selo	22	15	37	37	—	—	—	—
2462	17	2832	Овчинниковская — Ovtshinnikovskaja	1	1	2	2	—	—	—	—
2463	18	2833	Палавучей — Palavutshej	30	19	49	49	—	—	—	—
2464	19	2835	Пирзаковская, Кукасово — Pirzakovskaja, Kukasovo	90	100	190	190	—	—	—	—
2465	20	2837	Пустошь Герасимовская — Pustoshj Gerasimovskaja	8	11	19	19	—	—	—	—
2466	21	2838	Сутуловская Спирина — Sutulovskaja, Spirina	14	18	32	32	—	—	—	—
2467	22	2839	Телеповская — Telepovskaja	29	27	56	56	—	—	—	—
2468	23	2840	Хлыстовская — Hlystovskaja	29	17	46	46	—	—	—	—
2469	24	—	Шаньгора — Shanjgora	55	13	68	68	—	—	—	—
2470	25	2841	Щаниковская — Shtshanikovskaja	33	48	81	81	—	—	—	—
Итого по сельск. сѡв. Yhteensä kyläneuvostossa				814	755	1569	1567	—	—	—	2

№№ по пор. — Järj. №			Наименование населенного пункта Asutusten nimi	Населения Asukkaita			Из общего числа населения Koko väkiluvusta				
Общий Yhteinen	По сельсовету Kyläneuvost.	По списку переписи 1926 г. V. 1926 luette- ion muk.		Мужчин Miehiä	Женщин Naisia	Итого Yhteensä	Русских Venäläisiä	Карел Karjalaisia	Финнов Suomalaisia	Вепсов Vepsäläisiä	Прочих Muuta
1	2	3	4	5	6	7	8	9	10	11	12
XXIII. Отовозерский сельский совет, Отовозерский погост <i>Otovozeran kyläneuvosto, Otovozerskij pogost</i>											
2471	1	2842	Габозеро — Gabozero	2	1	3	3	—	—	—	—
2472	2	2843	Ладва, Тимофеевская (Глубокое) Ladva, Timofejevskaja (Glubokoje)	16	16	32	32	—	—	—	—
2473	3	2844	Новинка (Глубокое) — Novinka (Glubokoje)	8	13	21	21	—	—	—	—
2474	4	2845	Залесье — Zalesje	30	29	59	59	—	—	—	—
2475	5	2846	Заломаева гора — Zalomäjeva gora	36	32	68	68	—	—	—	—
2476	6	2847	Отовозерский погост — Otovozerskij pogost	28	47	75	75	—	—	—	—
2477	7	2848	Наволок (Отовозерский погост) — Navolok (Otovozerskij pogost)	39	41	80	80	—	—	—	—
2478	8	—	Новостройка плотины — Radon rakennus	43	9	52	52	—	—	—	—
2479	9	2849	Пезуевская — Pezujevskaja	9	16	25	25	—	—	—	—
2480	10	2850	Стегайлова гора — Stegajlova gora	16	11	27	27	—	—	—	—
2481	11	2851	Юнгозеро — Jungozero	36	48	84	84	—	—	—	—
Итого по сельск. сов. Yhteensä kyläneuvostossa				263	263	526	526	—	—	—	—
Всего по району Kaikkiaan piirissä				13382	14338	27720	26112	845	502	21	240
18. Прионежский район, Петрозаводск <i>Äänisenraunan piiri, Petroskoi</i>											
I. Намоевский сельский совет, Намоево <i>Namojevin kyläneuvosto, Namojevo</i>											
2482	1	1056	Карельский наволок — Kareljskij navolok	28	33	61	—	61	—	—	—
2483	2	1057	Карельское — Kareljskoje	50	52	102	—	102	—	—	—
2484	3	1074	Косолма — Kosolma	62	46	108	49	18	—	—	41
2485	4	1058	Намоево — Namojevo	127	135	262	—	262	—	—	—
2486	5	1059	Порожек — Porozhek	17	22	39	—	39	—	—	—
2487	6	1060	Ринда — Rinda	25	28	53	53	—	—	—	—
2488	7	1061	Сургуба — Surguba	56	68	124	4	120	—	—	—
2489	8	1062	Царевичи — Tsarevitsi	9	13	22	22	—	—	—	—
Итого по сельск. сов. Yhteensä kyläneuvostossa				374	397	771	128	602	—	—	41
II. Виданский сельский совет, Виданы <i>Viidanan kyläneuvosto, Viidana</i>											
2490	1	—	Бесовец (совхоз) — Besovets (neuvostotila)	29	27	56	41	15	—	—	—
2491	2	1064	Верхний Бесовец (Бесовец) — Verhnij Besovets (Besovets)	85	78	163	140	12	5	—	6
2492	3	1065	Нижний Бесовец (Бесовец) — Nizhnij Besovets (Besovets)	39	35	74	74	—	—	—	—
2493	4	1066	Антушевская (Видана) — Antushevskaja (Viidana)	75	75	150	13	137	—	—	—

№№ по пор. — Järj. №			Наименование населенного пункта Asutusten nimi	Населения Asukkaita			Из общего числа населения Koko väkiluvusta				
Общий Yhteinen	По сельсовету Kyläneuvost.	По списку по- реписи 1926 г. V. 1926 luette- lon muk.		Мужчин Miehiä	Женщин Naisia	Итого Yhteensä	Русских Venäläisiä	Карел Karjalaisia	Финнов Suomalai- sia	Вепсов Vepsäläisiä	Прочих Muita
1	2	3	4	5	6	7	8	9	10	11	12
2494	5	1070	Кузьминская (Видана) — Kuzjminskaja (Viidana)	59	60	119	8	111	—	—	—
2495	6	1068	Нижняя Видана (Видана) — Nizh-pnjaja Viidana (Viidana)	71	66	137	7	130	—	—	—
2496	7	—	Кирпичный завод — Tiilitehdas	55	12	67	62	—	—	—	5
2497	8	1067, 1069	Погост (Видана) — Viidanan po-gosta (Viidana)	183	193	376	77	297	1	—	1
2498	9	1071	Липачевская — Lipatsevskaja	68	64	132	125	6	—	—	1
2499	10	—	Машино-тракторная станция — Konetraktori asema	42	35	77	51	4	—	—	22
2500	11	—	86 квартал (лес. п.) — 86:s kort-teli (m. työm.)	18	6	24	—	—	24	—	—
2501	12	—	103 квартал (лес. п.) — 103:s kort-teli (m. työm.)	6	3	9	9	—	—	—	—
2502	13	—	105 квартал (лес. п.) — 105:s kort-teli (m. työm.)	156	65	221	195	8	15	—	3
2503	14	—	36 км. дороги Петрозаводск— Сямозеро—36. km. Petroskoin— Sjamozerontiellä	29	13	42	6	—	—	—	36
2504	15	—	43 км. дороги Петрозаводск— Сямозеро—43. km. Petroskoin— Sjamozerontiellä	57	11	68	36	1	—	—	31
2505	16	—	49 км. дороги Петрозаводск— Сямозеро—49 km. Petroskoin— Sjamozerontiellä	30	5	35	9	—	—	—	26
2506	17	—	Известковые разработки — Kalk-kilouhimo	37	21	58	12	—	—	—	46
Итого по сельск. сов. Yhteensä kyläneuvostossa				1039	769	1808	865	721	45	—	177
<i>III. Матросский сельский совет, Матросы Matruusin kyläneuvosto, Matruusi</i>											
2507	1	—	Вилга — Vilka	361	180	541	116	10	415	—	—
2508	2	1531	Матросы — Matruusi	399	183	582	35	66	480	—	1
2509	3	1072	Половина — Puoliväli	250	133	383	207	116	58	2	—
Итого по сельск. сов. Yhteensä kyläneuvostossa				1010	496	1506	358	192	953	2	1
<i>IV. Машезерский сельский совет, Машезеро Mashezeran kyläneuvosto, Mashezero</i>											
2510	1	1132	Лососинное — Lososiina	27	24	51	51	—	—	—	—
2511	2	1133	Лососинская плотина — Lososins-kaja plotina	2	3	5	5	—	—	—	—
2512	3	—	Лососинское строительство — Lososiinan rakennus	55	38	93	48	—	37	8	—
2513	4	—	Лососинский кв. № 10 (лес. п.) — Lososiinan kortteli N:o 10 (m. työm.)	310	94	404	81	13	303	—	7
2514	5	1134	Машезеро — Mashezero	100	103	203	203	—	—	—	—
2515	6	1135	Машезерская плотина — Mashe-zerskaja plotina	1	1	2	2	—	—	—	—
2516	7	1149	Поселок им. Гюллинга — Gyllin-gin nimelle omistettu kylä	1	1	2	2	—	—	—	—
Итого по сельск. сов. Yhteensä kyläneuvostossa				496	264	760	392	13	340	8	7

№№ по пор. — Järj. №			Наименование населенного пункта Asutusten nimi	Населения Asukkaita			Из общего числа населения Koko väkiluvusta				
Общий Yhteinen	По сельсовету Kyläneuvost.	По списку переписи 1926 г. V. 1926 luettelon muk.		Мужчин Miehiä	Женщин Naisia	Итого Yhteensä	Русских Venäläisiä	Карел Karjalaisia	Финнов Suomalaisia	Вепсов Vepsäläisiä	Прочих Muuta
1	2	3	4	5	6	7	8	9	10	11	12
V. Шуйский сельский совет, Ивановская											
Suojun kyläneuvosto, Ivanovskaja											
2517	1	1073	Камень — Kamenj	2	7	9	9	—	—	—	—
2518	2	1076	Соймино — Soimino	8	12	20	20	—	—	—	—
2519	3	1077	Сурнаволоок — Surnavolok	14	12	26	26	—	—	—	—
2520	4	—	Томицы (кирпичный зав.) — Tomitsy (tiilitehdas)	38	25	63	36	1	—	10	16
2521	5	—	Шуйская запань (лес. п.) — Shuiskaja zaranj	26	22	48	—	—	48	—	—
2522	6	1078	Шуйская Чупа — Shujskaja Tsura	29	23	52	52	—	—	—	—
2523	7	1079	Бирючево (Шуя) — Birjutsevo (Suoji)	29	35	64	63	1	—	—	—
2524	8	1081	Вонжинская (Шуя) — Vonzhinskaja (Suoji)	49	64	113	104	9	—	—	—
2525	9	1082	Выморская (Шуя) — Vymorskaja (Suoji)	46	52	98	96	2	—	—	—
2526	10	1083	Ереминская (Шуя) — Jereminskaja (Suoja)	43	50	93	71	3	10	—	9
2527	11	1084	Ивановская (Шуя) — Ivanovskaja (Suoji)	122	144	266	260	6	—	—	—
2528	12	1086	Колина (Шуя) — Kolina (Suoji)	3	3	6	6	—	—	—	—
2529	13	1085	Коловой остров (Шуя) — Kolo-voi ostrov (Suoji)	72	72	144	130	4	3	—	7
2530	14	1087	Куликов остров (Шуя) — Kulikov ostrov (Suoji)	4	3	7	7	—	—	—	—
2531	15	1088	Куняково (Шуя) — Kunjakovo (Suoji)	20	24	44	44	—	—	—	—
2532	16	1089	Лажевщина (Шуя) — Lazhevtsina (Suoji)	23	27	50	50	—	—	—	—
2533	17	1090	Лембачево (Шуя) — Lombatsevo (Suoji)	113	134	247	233	9	—	5	—
2534	18	1097	Маткач (Шуя) — Matkats (Suoji)	14	12	26	18	1	4	—	3
2535	19	1092	Наволоок (Шуя) — Navolok (Suoji)	35	37	72	57	15	—	—	—
2536	20	1093	Плаксино (Шуя) — Plaksino (Suoji)	39	67	106	104	2	—	—	—
2537	21	1094	Пустоша (Шуя) — Pustosha (Suoji)	66	72	138	135	—	—	—	3
2538	22	1095	Сагарва (Шуя) — Sagarva (Suoji)	52	65	117	117	—	—	—	—
2539	23	1096	Сысоевская (Шуя) — Sysojevskaja (Suoji)	43	44	87	83	4	—	—	—
2540	24	1098	Тимонинская (Шуя) — Timoninskaja (Suoji)	68	71	139	124	—	—	—	15
2541	25	1100	Усадище (Шуя) — Usadishtshe (Suoji)	32	25	57	57	—	—	—	—
2542	26	1099	Фофаново (Шуя) — Fofanovo (Suoji)	82	82	164	164	—	—	—	—
2543	27	1104	Шуйская (ст.) — Suojun asema	25	20	45	45	—	—	—	—
2544	28	—	Раз'езд № 1 Мурман. ж. д. — Rysäkki № 1 Muurm. r.	25	21	46	46	—	—	—	—
Итого по сельск. сов. Yhteensä kyläneuvostossa .				1122	1225	2347	2157	57	65	15	53
VI. Ялгубский сельский совет, Ялгуба											
Jalguban kyläneuvosto, Jalguba											
2545	1	1105	Бараний берег — Baranij bereg	5	6	11	7	—	4	—	—
2546	2	1106	Березовые мосты — Berезovuje mosty	78	65	143	138	1	4	—	—
2547	3	1107	Зямник — Zimnik	21	24	45	6	10	28	—	6

№№ по пор. — Järj.№			Наименование населенного пункта Asutusten nimi	Населения Asukkaita			Из общего числа населения Koko väkiluvusta				
Общин Yhteinen	По сельсовету Kyläneuvost.	По списку переписи 1926 г. V. 1926 luette- lon muk.		Мужчин Miehiä	Женщин Naisia	Итого Yhteensä	Русских Venäläisiä	Карел Karjalaisia	Финнов Suomalai- sia	Вепсов Vepsäläisiä	Прочих Muuta
2548	4	—	Никольский остров — Nikoljskij ostrov	7	5	12	12	—	—	—	—
2549	5	1109	Пунасельга — Punaselkä	10	16	26	3	23	—	—	—
2550	6	1110	Суйсарь на острове — Suisar na ostrovu	49	55	104	104	—	—	—	—
2551	7	1111	Суйсарь северная — Suisar se- vernpaja	111	123	234	234	—	—	—	—
2552	8	1112	Суйсарь средняя — Suisar sredn- jaja	74	68	142	142	—	—	—	—
2553	9	1113	Суйсарь южная — Suisar juzh- paja	67	65	132	132	—	—	—	—
2554	10	1114	Ялгора — Jalgora	27	36	63	63	—	—	—	—
2555	11	1115	Анхимовская (Ялгуба) — Anhi- movskaja (Jalguba)	81	101	182	182	—	—	—	—
2556	12	1116	Емельяновская (Ялгуба) — Jemel- janovskaja (Jalguba)	131	131	262	252	—	—	—	—
2557	13	1117	Окуловская (Ялгуба) — Okulov- skaja ((Jalguba)	204	236	440	438	—	2	—	—
			Итого по сельск. сов. Yhteensä kyläneuvostossa .	855	931	1786	1713	34	33	—	6
<i>VII. Заозерский сельский совет, Соломенное</i>											
<i>Järventakainen kyläneuvosto Solomanni</i>											
2558	1	1120	Конашев остров (Заозерье) — Konashev ostrov (Zaozerje)	8	16	24	24	—	—	—	—
2559	2	1121	Лехनावолок (Заозерье) — Lehna- volok (Zaozerje)	111	103	214	211	—	3	—	—
2560	3	1122	Логморучей (Заозерье) — Logmo- rutsei (Zaozerje)	150	182	332	326	6	—	—	—
2561	4	1123	Петрушин наволоок (Заозерье) — Petrushin navolok (Zaozerje)	53	47	100	95	—	5	—	—
2562	5	1124	Рудनावолок (Заозерье) — Rudna- volok (Zaozerje)	29	29	58	58	—	—	—	—
2563	6	1125	Тифон наволоок (Заозерье) — Ti- fon navolok (Zaozerje)	100	119	219	208	—	—	—	11
2564	7	1127	Шлыкино (Заозерье) — Shlykino (Zaozerje)	63	53	116	116	—	—	—	—
2565	8	1126	Щелейки (Заозерье) — Shtshelei- ki (Zaozerje)	31	36	67	67	—	—	—	—
2566	9	1129	Пески — Peski	54	42	96	83	7	2	1	3
2567	10	1118, 1119 1128, 1130 1131	Соломенное — Solomanni	1643	1567	3210	2263	219	548	43	137
2568	11	—	Судостроительная верфь — Laiva- veistämö	89	47	136	49	2	85	—	—
			Итого по сельск. сов. Yhteensä kyläneuvostossa .	2331	2241	4572	3500	234	643	44	151
<i>VIII Деревянский сельский совет, Деревянное</i>											
<i>Derevjannojen kyläneuvosto Derevjannoje</i>											
2569	1	—	Ворвашка (бар.) — Vorvashka (bar.)	40	6	46	33	1	—	—	12
2570	2	1150	Верхнее Деревянное (Деревянное) Verhneje Derevjannoje (Derev- jannoje)	102	126	228	228	—	—	—	—

№№ по пор. — Järj. №			Наименование населенного пункта Asutusten nimi	Населения Asukkaita			Из общего числа населения Koko väkiluvusta				
Общий Yhteinen	По сельсовету Kyläneuvost.	По списку переписи 1926 г. V. 1926 luette- lon muk.		Мужчин Miehiä	Женщин Naisia	Итого Yhteensä	Русских Venäläisiä	Карел Karjalaisia	Финнов Suomalai- sia	Вепсов Vepsäläisiä	Прочих Muuta
1	2	3	4	5	6	7	8	9	10	11	12
2571	3	1151	Нижнее Деревянное (Деревянное) Nizhneje Derevjannoje (Derev- jannoje)	191	201	392	381	1	3	4	3
2572	4	1152	Ерошкина сельга — Jeroshkina seljga	66	71	137	137	—	—	—	—
2573	5	—	Красная новь — Krasnaja novj .	53	48	101	101	—	—	—	—
2574	6	—	Орзega (лес. п.) — Orzega (m. työm.)	55	38	93	87	—	—	—	6
2575	7	—	Орзega № 1 (лес. п.) — Orzega № 1 (m. työm.)	99	45	144	144	—	—	—	—
2576	8	—	Орзega № 2 (лес. п.) — Orzega № 2 (m. työm.)	129	63	192	185	—	—	—	7
2577	9	1156	Педасельга — Pedaselkä	259	226	485	443	—	9	1	32
2578	10	—	Совхоз № 2 — Neuvostotila № 2	245	157	402	33	2	334	—	33
2579	11	1137, 1138	Уже-сельга — Uzhe-seljgä	100	91	191	187	—	—	—	4
2580	12	1148, 1157	Уя — Uja	35	30	65	65	—	—	—	—
2581	13	—	Онежский раз'езд Мурм. ж. д. — Onegan pysäkki Muurm. г.	14	12	26	26	—	—	—	—
2582	14	—	396 км. Мурм. ж. д. — 396 km. Muurm. г.	2	8	10	10	—	—	—	—
2583	15	—	391 км. Мурм. ж. д. — 391 km. Muurm. г.	3	3	6	6	—	—	—	—
2584	16	—	390 км. Мурм. ж. д. — 390 km. Muurm. г.	4	3	7	3	4	—	—	—
2585	17	—	386 км. Мурм. ж. д. — 386 km. Muurm. г.	3	3	6	6	—	—	—	—
2586	18	1158	379 км. Мурм. ж. д. — 379 km. Muurm. г.	7	7	14	14	—	—	—	—
2587	19	1160	Деревянка (ст.) — Derevjanka (ase- ma)	32	48	80	80	—	—	—	—
2588	20	—	363 км. Мурм. ж. д. — 363 km. Muurm. г.	9	11	20	20	—	—	—	—
2589	21	1162	366 км. Мурм. ж. д. — 366 km. Muurm. г.	1	1	2	2	—	—	—	—
2590	22	1161	367 км. Мурм. ж. д. — 367 km. Muurm. г.	2	3	5	5	—	—	—	—
2591	23	1147	Орзega (раз'езд) — Orzega (py- säkki)	35	25	60	60	—	—	—	—
Итого по сельск. сов. Yhteensä kyläneuvostossa .				1486	1226	2712	2256	8	346	5	97
<i>IX. Таржепольский сельский совет, Таржеполь Tarzhepolin kyläneuvosto, Tarzhepolj</i>											
2592	1	—	Ветка (лес. п.) — Vetka (m. työm.)	141	32	173	165	—	1	1	6
2593	2	1163	Кленсельга — Klenseljga	9	12	21	21	—	—	—	—
2594	3	—	Мурды (лес. п.) — Murdy (m. työm.)	16	2	18	18	—	—	—	—
2595	4	—	Нырки (лес. п.) — Nyrki (m. työm.)	23	9	32	15	5	12	—	—
2596	5	1166	Прошкина сельга — Proshkina seljga	15	18	33	33	—	—	—	—
2597	6	1164	Ревсельга — Revseljga	100	109	209	209	—	—	—	—
2598	7	1167	Таржеполь верхний (Таржеполь) Tarzhepolj verhnij (Tarzhepolj) .	144	151	295	292	3	—	—	—
2599	8	1168	Таржеполь нижний (Таржеполь) Tarzhepolj nizhnij (Tarzhepolj) .	85	97	182	180	—	—	—	2
2600	9	1169	Таржеполь средний (Таржеполь) Tarzhepolj srednij (Tarzhepolj) .	87	82	169	167	—	—	2	—
2601	10	—	Таржепольский леспромхоз — Tarzhepolin МТТ.	3	3	6	6	—	—	—	—
2602	11	—	Нырки (раз'езд) — Nyrki (pysäkki)	26	24	50	43	—	—	—	7
2603	12	1171	Ладва (ст.) — Ladva (asema) . . .	92	99	191	173	—	—	—	18
2604	13	1173	340 км. Мурм. ж. д. — 340 km. Muurm. г.	6	7	13	13	—	—	—	—

№№ по пор. — Järj. №			Наименование населенного пункта Asutusten nimi	Населения Asukkaita			Из общего числа населения Koko väkiluvusta				
Общий Yhteinen	По сельсовету Kyläneuvost.	По списку переписи 1926 г. V. 1926 luette- lon muk.		Мужчин Miehiä	Женщин Naisia	Итого Yhteensä	Русских Venäläisiä	Карел Karjalaisia	Финнов Suomalai- sia	Вепсов Vepsäläisiä	Прочих Muita
1	2	3	4	5	6	7	8	9	10	11	12
2605	14	1174	Таржеполь (раз'езд) — Tarzhepolj (pysäkki)	13	20	33	32	—	—	—	1
2606	15	1175	Пай (раз'езд) — Pai (pysäkki)	24	18	42	42	—	—	—	—
2607	16	1176	323 км. Мурм. ж. д. — 323 km. Muurm. г.	9	11	20	13	—	—	—	7
			Итого по сельск. сов. Yhteensä kyläneuvostossa	793	694	1487	1422	8	13	3	41
Х. Ладвинский сельский совет, Ладва Ladvan kyläneuvosto, Ladva											
2608	1	1177	Альковская — Aljkovskaja	49	52	101	101	—	—	—	—
2609	2	1178	Борки — Borki	6	5	11	11	—	—	—	—
2610	3	—	Долгая гора (лес. п.) — Dolgaja gora (m. työm.)	5	—	5	5	—	—	—	—
2611	4	1179	Калинкина — Kalinkina	41	56	97	82	15	—	—	—
2612	5	1180	Капа — Kara	130	114	244	225	19	—	—	—
2613	6	1154	Курсельга — Kurselkä	18	14	32	32	—	—	—	—
2614	7	1181	Верховье (Ладва) — Verhovje (Ladva)	21	16	37	37	—	—	—	—
2615	8	1185	Гадарино (Ладва) — Gadarino (Ladva)	15	17	32	27	—	5	—	—
2616	9	1182	Иломанча (Ладва) — Iomantsa (Ladva)	52	70	122	122	—	—	—	—
2617	10	1183	Канашкина (Ладва) — Kanashkina (Ladva)	51	53	104	104	—	—	—	—
2618	11	1184	Каргюевская (Ладва) — Karguevskaja (Ladva)	51	53	104	104	—	—	—	—
2619	12	1186	Ларькина (Ладва) — Larjkina (Ladva)	35	48	83	83	—	—	—	—
2620	13	1187	Лакта I (Ладва) — Lahta I (Ladva)	104	134	238	238	—	—	—	—
2621	14	1187	Лакта II (Ладва) — Lahta II (Ladva)	80	96	176	176	—	—	—	—
2622	15	1188	Минина (Ладва) — Minina (Ladva)	68	80	148	148	—	—	—	—
2623	16	1189	Посад (Ладва) — Posad (Ladva)	74	109	183	180	3	—	—	—
2624	17	1190	Пяжиева сельга (Ладва) — Pjazhieva seljga (Ladva)	47	49	96	96	—	—	—	—
2625	18	1191	Ренжинская (Ладва) — Renzhinskaja (Ladva)	69	91	160	157	—	3	—	—
2626	19	1192	Смирикова (Ладва) — Smirkova (Ladva)	18	16	34	34	—	—	—	—
2627	20	1193	Терешкина горка (Ладва) — Tereshkina gorka (Ladva)	82	117	199	195	—	—	3	1
2628	21	1194	Тимошкина горка (Ладва) — Timoshkina gorka (Ladva)	42	46	88	88	—	—	—	—
2629	22	1195	Фенькова (Ладва) — Fenjkova (Ladva)	40	49	89	89	—	—	—	—
2630	23	1196	Нижняя — Nizhnjaja	33	43	76	76	—	—	—	—
2631	24	1197	Погост — Pogost	70	82	152	152	—	—	—	—
2632	25	1199	Пяжиева сельга (ст.) — Pjazhieva seljga (asema)	12	25	37	30	—	—	—	7
2633	26	1200	360 км. Мурм. ж. д. — 360 km. Muurm. г.	5	2	7	7	—	—	—	—
			Итого по сельск. сов. Yhteensä kyläneuvostossa	1218	1437	2655	2599	37	8	3	8
			Всего по району Kaikkiaan piirissä	10724	9680	20404	15390	1906	2446	80	58
2634	—	2852	Петрозаводск — Petroskoi	26082	25872	51954	39858	4452	3771	749	3124
		1136	В т ч. Сулажгора — Siitä Suolasmäki	244	261	505	462	25	—	—	18
			Итого по АКССР Yhteensä koko KASNT:ssa	183369	185523	368892	221259	108037	13350	8210	18036

Перечень селений, в которых зарегистрировано только временно пребывающее население — Luettelo asutuksista, joissa on rekisteröity ainoastaan väliaikaisesti asuva väestö

№№ по пор. — Järj. №			Наименование населенного пункта Asutusten nimi	Населения Asukkaita			Из общего числа населения Koko väkiluvusta				
Общий Yhteinen	По сельсовету Kyläneuvost.	По списку переписи 1926 г. V. 1926 luettelion muk.		Мужчин Miehiä	Женщин Naisia	Итого Yhteensä	Русских Venäläisiä	Карел Karjalaisia	Финнов Suomalaisia	Вепсов Vepsäläisiä	Прочих Muuta
Кестеньгский район Kiestingin piiri											
<i>Рувозерский сельский совет</i> Ruvan kyläneuvosto											
1	1	—	Асканлахти (лес. п.) — Äskänlahti (m. tuötm.)	9	5	14	—	14	—	—	—
2	2	—	Куканлакши (лес. п.) — Kukanlah-ti (m. tuötm.)	34	12	46	1	43	2	—	—
3	3	—	Сиртона (лес. п.) — Sirtona m. tuötm.)	28	4	32	27	3	—	2	—
Итого по сельск. сов. Yhteensä kyläneuvostossa .				71	21	92	28	60	2	2	—
<i>Зашейский сельский совет</i> Niskän kyläneuvosto											
4	1	—	Еутсикки (лес. п.) — Joutsikki (m. tuötm.)	41	13	54	6	47	1	—	—
5	2	—	Каммакайс'ярви (лес. п.) — Kam-makaisjärvi (m. tuötm.)	12	7	19	—	19	—	—	—
6	3	—	Киеррон ненья (лес. п.) — Kierron nenä (m. tuötm.)	22	6	28	4	23	1	—	—
7	4	—	Койкери (лес. п.) — Koikero (m. tuötm.)	20	12	32	5	27	—	—	—
8	5	—	Мюллюлахти (лес. п.) — Mylly-lahti (m. tuötm.)	7	—	7	7	—	—	—	—
9	6	—	Палоярви (лес. п.) — Palojärvi (m. tuötm.)	27	6	33	4	29	—	—	—
10	7	—	Сараеки (лес. п.) — Sarajoki (m. tuötm.)	24	8	32	2	29	1	—	—
11	8	—	Сарвиярви (лес. п.) — Sarvijärvi (m. tuötm.)	5	5	10	—	10	—	—	—
Итого по сельск. сов. Yhteensä kyläneuvostossa .				158	57	215	28	184	3	—	—
Всего по району Kaikkiaan piirissä				229	78	307	56	244	5	2	—
Ухтинский район Uhtuan piiri											
<i>Войницкий сельский совет</i> Vuonnisen kyläneuvosto											
12	1	—	Лонка (лес. п.) — Lonka (m. tuötm.)	39	20	59	27	32	—	—	—
<i>Куршевский сельский совет</i> Kurjen kyläneuvosto											
13	2	—	Шомба (лес. п.) — Shompa (m. tuötm.)	3	—	3	1	2	—	—	—
Всего по району Kaikkiaan piirissä				42	20	62	28	34	—	—	—

№№ по пор. — Järj. №			Наименование населенного пункта Asutusten nimi	Населения Asukkaita			Из общего числа населения Koko väkiluvusta				
Общий Yhteinen	По сельсовету Kyläneuvost.	По списку переписи 1926 г. V. 1926 luettelion muk.		Мужчин Miehiä	Женщин Naisia	Итого Yhteensä	Русских Venäläisiä	Карел Karjalaisia	Финнов Suomalaisia	Вепсов Vepsäläisiä	Прочих Muuta
1	2	3	4	5	6	7	8	9	10	11	12
			Ругозерский район Rukajärven piiri								
			<i>Ругозерский сельский совет</i> <i>Rukajärven kyläneuvosto</i>								
14	1	—	75 км. дороги Парандово-Ругозеро — 75 km. Parandovin-Rukajärven tiellä	5	—	5	2	1	—	—	2
			Всего по району Kaikkiaan piirissä	5	—	5	2	1	—	—	2
			Тунгудский район Tunkuan piiri								
			<i>Ушковский сельский совет</i> <i>Uskelan kyläneuvosto</i>								
15	1	—	Тавашка (лес. п.) — Tavashka (m. työm.)	37	23	60	—	60	—	—	—
			<i>Кевятозерский сельский совет</i> <i>Kevätjärven kyläneuvosto</i>								
16	1	—	Кевятозеро (лес. п.) — Kevätjärvi (m. työm.)	60	31	91	5	86	—	—	—
			<i>Лехтинский сельский совет</i> <i>Lehon kyläneuvosto</i>								
17	1	—	Шагозеро (лес. п.) — Säkäjärvi (m. työm.)	39	2	41	8	33	—	—	—
			<i>Тунгудский сельский совет</i> <i>Tunkuan kyläneuvosto</i>								
18	1	—	Торосозеро (лес. п.) — Torasjärvi (m. työm.)	85	33	118	7	106	5	—	—
			Всего по району Kaikkiaan piirissä	221	89	310	20	285	5	—	—
			Лоухский район Louhen piiri								
			<i>Чупинский сельский совет</i> <i>Tshupan kyläneuvosto</i>								
19	1	—	Долгое озеро (лес. п.) — Dolgoje ozero (m. työm.)	108	21	129	73	18	—	—	38
			<i>Лоухский сельский совет</i> <i>Louhen kyläneuvosto</i>								
20	1	—	Лоушка (лес. п.) — Louhska (m. työm.)	30	4	34	10	—	—	—	24
21	2	—	Валтова губа (лес. п.) — Valtova guba (m. työm.)	23	4	27	2	25	—	—	—
22	3	—	7 квартал (лес. п.) — 7 kortteli (m. työm.)	10	2	12	5	—	—	—	7
			Итого по сельск. сов. Yhteensä kyläneuvostossa .	63	10	73	17	25	—	—	31

№№ по пор. — Järj. №			Наименование населенного пункта Asutusten nimi	Населения Asukkaita			Из общего числа населения Koko väkiluvusta				
Общий Yhteinen	По сельсовету Kyläneuvost.	По списку переписи 1926 г. V. 1926 luettelon muk.		Мужчин Miehiä	Женщин Naisia	Итого Yhteensä	Русских Venäläisiä	Карел Karjalaisia	Финнов Suomalaisia	Вепсов Vepsäläisiä	Прочих Muuta
1	2	3	4	5	6	7	8	9	10	11	12
			Боярский сельский совет <i>Bojarskajan kyläneuvosto</i>								
23	1	—	23 квартал (лес. п.) — 23 kortteli (m. tuõm.)	6	—	6	—	6	—	—	—
24	2	—	21 квартал (лес. п.) — 21 kortteli (m. tuõm.)	22	4	26	1	25	—	—	—
			Итого по сельск. сов. Yhteensä kyläneuvostossa .	28	4	32	1	31	—	—	—
			Пильдозерский сельский совет <i>Pilsjärven kyläneuvosto</i>								
25	1	—	Хатомозеро (лес. п.) — Hatomozero (m. tuõm.)	18	9	27	3	24	—	—	—
26	2	—	Гагарская (лес. п.) — Kakara (m. tuõm.)	58	4	62	21	—	—	—	41
27	3	—	Вангозеро (лес. п.) — Venkijärvi (m. tuõm.)	27	3	30	22	—	—	—	8
			Итого по сельск. сов. Yhteensä kyläneuvostossa .	103	16	119	46	24	—	—	49
			Всего по району Kaikkiaan piirissä	302	51	353	137	98	—	—	118
			Кемский район Kemin piiri								
			Вокшезерский сельский совет <i>Voksajärven kyläneuvosto</i>								
28	1	—	Номозеро (лес. п.) — Nomozero (m. tuõm.)	11	6	17	5	—	1	—	11
29	2	—	Сухое озеро (лес. п.) — Kuivajärvi (m. tuõm.)	52	3	55	21	—	—	—	34
30	3	—	Трифоноварака (лес. п.) — Triihonvaara (m. tuõm.)	68	21	89	32	—	—	—	57
			Итого по сельск. сов. Yhteensä kyläneuvostossa .	131	30	161	58	—	1	—	102
			Маслозерский сельский совет <i>Voijärven kyläneuvosto</i>								
31	1	—	Сегема (лес. п.) — Segema (m. tuõm.)	35	10	45	45	—	—	—	—
			Всего по району Kaikkiaan piirissä	166	40	206	103	—	1	—	102
			Сорокский район Sороkan piiri								
			Сумский сельский совет <i>Suman kyläneuvosto</i>								
32	1	—	Пертозеро (лес. п.) — Pertozero m. tuõm.)	96	63	159	156	—	—	—	3
			Лапинский сельский совет <i>Laapinan kyläneuvosto</i>								
33	1	—	Вирьма (лес. п.) — Virma (m. tuõm.)	73	11	84	84	—	—	—	—
34	2	—	Сковородка (лес. п.) — Skovogodka (m. tuõm.)	58	18	76	76	—	—	—	—

№№ по пор. — Järj. №			Наименование населенного пункта Asutusten nimi	Населения Asukkaita			Из общего числа населения Koko väkiluvusta				
Общин Yhteinen	По сельсовету Kyläneuvost.	По списку переписи 1926 г. V. 1926 luettelon muk.		Мужчин Miehiä	Женщин Naisia	Итого Yhteensä	Русских Venäläisiä	Карел Karjalaisia	Финнов Suomalaisia	Вепсов Vepsäläisiä	Прочих Muuta
1	2	3	4	5	6	7	8	9	10	11	12
35	3	—	Сумостров (лес. п.) — Sumostrov (m. tuöm.)	72	19	91	91	—	—	—	—
			Итого по сельск. сов. Yhteensä kyläneuvostossa .	203	48	251	251	—	—	—	—
			Всего по району Kaikkiaan piirissä	299	111	410	407	—	—	—	3
			Медвежегорский район Karhumäen piiri								
			<i>Лумбушский сельский совет Lumbushan kyläneuvosto</i>								
36	1	—	90 квартал (лес. п.) 90 kortteli (m. tuöm.)	12	1	13	13	—	—	—	—
			<i>Даниловский сельский совет Danilovan kyläneuvosto</i>								
37	1	—	Данилово (лес. п.) — Danilovo (m. tuöm.)	2	—	2	2	—	—	—	—
			<i>Чебинский сельский совет Tsovinan kyläneuvosto</i>								
38	1	—	65 квартал (лес. п.) — 65 kortteli (m. tuöm.)	9	2	11	9	—	—	—	2
			Всего по району Kaikkiaan piirissä	23	3	26	24	—	—	—	2
			Сегозерский район Seesjärven piiri								
			<i>Селецкий сельский совет Selken kyläneuvosto</i>								
39	1	—	Поруста (лес. п.) — Porusta (m. tuöm.)	52	15	67	1	66	—	—	—
			<i>Паданский сельский совет Paadenen kyläneuvosto</i>								
40	1	—	Ильина гора (лес. п.) — Iljina goga (m. tuöm.)	5	2	7	—	7	—	—	—
41	2	—	Тумба (лес. п.) — Tumba (m. tuöm.)	5	3	8	—	8	—	—	—
			Итого по сельск. сов. Yhteensä kyläneuvostossa .	10	5	15	—	15	—	—	—
			<i>Карельско-Масельский сель- ский совет Karjalan Maaseiän kyläneuvosto</i>								
42	1	—	Евгора (лес. п.) — Jouhivaara (m. tuöm.)	19	1	20	—	20	—	—	—
			Всего по району Kaikkiaan piirissä	81	21	102	1	101	—	—	—
			Петровский район Petrovskin piiri								
			<i>Лубосалмский сельский совет Lupasalmen kyläneuvosto</i>								
43	1	—	Лубосалма (лес. п.) — Lupasalmi (m. tuöm.)	101	24	125	6	119	—	—	—

№№ по пор. — Järj.№			Наименование населенного пункта Asutusten nimi	Населения Asukkaita			Из общего числа населения Koko väkiluvusta				
Общий Yhteinen	По сельсовету Kyläneuvost.	По списку переписи 1926 г. V. 1926 luette- lon muk.		Мужчин Miehiä	Женщин Naisia	Итого Yhteensä	Русских Venäläisiä	Карел Karjalaisia	Финнов Suomalaisia	Вепсов Vepsäläisiä	Прочих Muuta
1	2	3	4	5	6	7	8	9	10	11	12
44	2	—	Соймигора (лес. п.) . Soimivaara (m. työm.)	14	—	14	—	14	—	—	—
			Итого по сельск. сов. Yhteensä kyläneuvostossa .	115	24	139	6	133	—	—	—
			<i>Линдозерский сельский совет</i> <i>Lintujärven kyläneuvosto</i>								
45	1	—	Кеглис (лес. п.) — Keglis (m. työm.)	44	13	57	1	45	—	—	11
			<i>Клюшиногорский сельский совет</i> <i>Klyussinvaaran kyläneuvosto</i>								
46	1	—	Кудамугуба (лес. п.) — Kuutamolahti (m. työm.)	20	1	21	1	19	1	—	—
			<i>Юстозерский сельский совет</i> <i>Justjärven kyläneuvosto</i>								
47	1	—	Семчегора (лес. п.) — Selkä (m. työm.)	101	21	122	16	104	1	—	1
			<i>Святнаволоцкий сельский совет</i> <i>Ryhäniemen kyläneuvosto</i>								
48	1	—	Святнаволок (лес. п.) — Ryhäniemi (m. työm.)	18	2	20	—	20	—	—	—
			<i>Койкарский сельский совет</i> <i>Koivikarin kyläneuvosto</i>								
49	1	—	Чуфонга (лес. п.) — Tsufonga (m. työm.)	81	17	98	11	86	1	—	—
			<i>Пялозерский сельский совет</i> <i>Päläjärven kyläneuvosto</i>								
50	1	—	Барак № 1 (лес. п.) — Parakki № 1 (m. työm.)	8	—	8	—	8	—	—	—
			<i>Мунозерский сельский совет</i> <i>Munjärven kyläneuvosto</i>								
51	1	—	Автолежневая дорога (лес. п.) — Lankkutie (m. työm.)	24	13	37	37	—	—	—	—
			<i>Вохтозерский сельский совет</i> <i>Vuohtajärven kyläneuvosto</i>								
52	1	—	Мярандукса (лес. п.) — Märäntys (m. työm.)	44	4	48	24	17	—	—	7
53	2	—	Нелгозеро (лес. п.) — Nelgjärvi (m. työm.)	64	7	71	15	51	1	—	4
			Итого по сельск. сов. Yhteensä kyläneuvostossa .	108	11	119	39	68	1	—	11
			<i>Гомсельский сельский совет</i> <i>Homselän kyläneuvosto</i>								
54	1	—	Барак № 1 (лес. п.) — Parakki № 1 (m. työm.)	23	6	29	27	2	—	—	—
55	2	—	Барак № 2 (лес. п.) — Parakki № 2 (m. työm.)	14	9	23	23	—	—	—	—
56	3	—	Барак № 3 (лес. п.) — Parakki № 3 (m. työm.)	7	2	9	9	—	—	—	—
			Итого по сельск. сов. Yhteensä kyläneuvostossa .	44	17	61	59	2	—	—	—
			Всего по району Kaikkiaan piirissä	563	119	682	170	485	4	—	23

№№ по пор. — Järj. №			Наименование населенного пункта Asutusten nimi	Населения Asukkaita			Из общего числа населения Koko väkiluvusta				
Общий Yhteinen	По сельсовету Kyläneuvost.	По списку переписи 1926 г. V. 1926 luette- lon muk.		Мужчин Miehiä	Женщин Naisia	Итого Yhteensä	Русских Venäläisiä	Карел Karjalaisia	Финнов Suomalai- sia	Вепсов Vepsäläisiä	Прочих Muuta
Пряжинский район Prääsän piiri											
<i>Сямозерский сельский совет</i> <i>Säämäjärven kyläneuvosto</i>											
57	1	—	Маркелицы (лес. п.) — Markkela (m. työm.)	45	21	66	—	41	—	—	25
<i>Лактинский сельский совет</i> <i>Lahden kyläneuvosto</i>											
58	1	—	Чуйнаволок (лес. п.) — Tsuuniemi (m. työm.)	64	14	78	3	75	—	—	—
<i>Сариюрский сельский совет</i> <i>Saarimäen kyläneuvosto</i>											
59	1	—	Еусинкоски (лес. п.) — Jousinkoski (m. työm.)	4	1	5	—	5	—	—	—
60	2	—	Койновожа (лес. п.) — Kojnovozha (m. työm.)	56	11	67	—	66	—	—	1
61	3	—	Лепянсари (лес. п.) — Lepänsaari (m. työm.)	80	27	107	1	106	—	—	—
Итого по сельск. сов. Yhteensä kyläneuvostossa				140	39	179	1	177	—	—	1
<i>Нялозерский сельский совет</i> <i>Näljänjärvi kyläneuvosto</i>											
62	1	—	Кресты (лес. п.) — Kresty (m. työm.)	3	1	4	—	1	—	—	1
<i>Пряжинский сельский совет</i> <i>Prääsän kyläneuvosto</i>											
63	1	—	45 квартал (лес. п.) — 45 kortteli (m. työm.)	27	7	34	5	14	—	—	15
64	2	—	63 квартал (лес. п.) — 63 kortteli (m. työm.)	79	24	103	24	71	—	—	8
Итого по сельск. сов. Yhteensä kyläneuvostossa .				106	31	137	29	85	—	—	23
Всего по району Kaikkiaan piirissä				358	106	464	33	379	—	—	52
Олонецкий район Aunuksen piiri											
<i>Пульческий сельский совет</i> <i>Pultsoilan kyläneuvosto</i>											
65	1	—	Барак № 10 (лес. п.) — Parakki № 10 (m. työm.)	8	2	10	—	10	—	—	—
66	2	—	Барак № 75 (лес. п.) — Parakki № 75 (m. työm.)	1	1	2	—	2	—	—	—
Итого по сельск. сов. Yhteensä kyläneuvostossa				9	3	12	—	12	—	—	—
<i>Кинелахтинский сельский совет</i> <i>Kinelahden kyläneuvosto</i>											
67	1	—	Халвинка (лес. п.) — Halvinka (m. työm.)	30	5	35	—	35	—	—	—

№№ по пор. — Järj. №			Наименование населенного пункта Asutusten nimi	Населения Asukkaita			Из общего числа населения Koko väkiluvusta				
Община Yhteinen	По сельсовету Kyläneuvost.	По списку переписи 1926 г. V. 1926 luettelon muk.		Мужчин Miehiä	Женщин Naisia	Итого Yhteensä	Русских Venäläisiä	Карел Karjalaisia	Финнов Suomalaisia	Вепсов Vepsäläisiä	Прочих Muuta
1	2	3	4	5	6	7	8	9	10	11	12
			<i>Большегорский сельский совет</i> <i>Suurmäen kyläneuvosto</i>								
68	1	—	Овкунперти (лес. п.) — Ovkunpertti (m. työm.)	37	13	50	—	50	—	—	—
			<i>Кондушский сельский совет</i> <i>Kajakonniin kyläneuvosto</i>								
69	1	—	Кячань пристань (бар.) — Kät-sänj pristanj (par.)	12	2	14	—	14	—	—	—
70	2	1730	Ху-коски (бар.) — Hukoski (par.)	20	2	22	—	22	—	—	—
			Итого по сельск. сов. Yhteensä kyläneuvostossa .	32	4	36	—	36	—	—	—
			<i>Коткозерский сельский совет</i> <i>Kotkajärven kyläneuvosto.</i>								
71	1	—	Шулка (бар.) — Shulka (par.) . .	120	22	142	76	22	—	—	44
			<i>Саримяжский сельский совет</i> <i>Saarimäen kyläneuvosto</i>								
72	1	—	Булос ручей (лес. п.) — Bulos rutsei (m. työm.)	37	6	43	—	43	—	—	—
			<i>Нурмольский сельский совет</i> <i>Nurmoilan kyläneuvosto</i>								
73	1	—	Сяндеба (лес. п.) — Säntämä (m. työm.)	25	7	32	—	32	—	—	—
			<i>Куйтежский сельский совет</i> <i>Kuittisen kyläneuvosto</i>								
74	1	—	97 квартал (лес. п.) — 97 Kortteli (m. työm.)	26	3	29	—	29	—	—	—
75	2	—	138 квартал (лес. п.) — 138 kortteli (m. työm.)	52	10	62	—	62	—	—	—
76	3	—	158 квартал, барак № 1 (лес. п.) 158 kortteli, parakki № 1 (m. työm.)	26	5	31	—	31	—	—	—
77	4	—	158 квартал, барак № 2 (лес. п.) 158 kortteli, parakki № 2, (m. työm.)	12	4	16	—	16	—	—	—
78	5	—	Речная сельга, барак № 1 (лес. п.) Retsnaja seljga, parakki № 1 (m. työm.)	9	1	10	—	10	—	—	—
79	6	—	Речная сельга, барак № 2 (лес. п.) Retsnaja seljga, parakki № 2 (m. työm.)	9	1	10	—	10	—	—	—
80	7	—	Речная сельга, барак № 3 (лес. п.) Reisnaja seljga, parakki № 3 (m. työm.)	8	2	10	—	10	—	—	—
81	8	—	Устье реки Черной, барак № 1 (лес. п.) — Ustje reki Tsernoj, parakki № 1 (m. työm.)	15	2	17	—	17	—	—	—
82	9	—	Устье реки Черной, барак № 2, (лес. п.) — Ustje reki Tsernoj, parakki № 2 (m. työm.)	7	2	9	—	9	—	—	—
			Итого по сельск. сов. Yhteensä kyläneuvostossa .	164	30	194	—	194	—	—	—
			Всего по району Kaikkiaan piirissä	454	90	544	76	424	—	—	44

№№ по пор. — Järj. №			Наименование населенного пункта Asutusten nimi	Населения Asukkaita			Из общего числа населения Koko väkiluvusta				
Общий Yhteinen	По сельсовету Kyläneuvost.	По списку переписи 1926 г. V. 1926 luette- lon muk.		Мужчин Miehiä	Женщин Naisia	Итого Yhteensä	Русских Venäläisiä	Карел Karjalaisia	Финнов Suomalai- sia	Вепсов Vepsäläisiä	Прочих Muuta
Кондопожский район Kontupohjan piiri											
<i>Новинский сельский совет</i> <i>Novinskän kyläneuvosto</i>											
83	1	—	Кярбержгуба (лес. п.) = Kjarbezhh- guba (m. tuõm.)	22	1	23	23	—	—	—	—
			Всего по району Kaikkiaan piirissä	22	1	23	23	—	—	—	—
Заонежский район Äänisentakainen piiri											
<i>Толвуйский сельский совет</i> <i>Tolvujan kyläneuvosto</i>											
84	1	—	Салоостров — Saloostrov	1	—	1	1	—	—	—	—
<i>Типиницкий сельский совет</i> <i>Tipinitsän kyläneuvosto</i>											
85	1	—	Вороний остров (лес. п.) — Voro- nij ostrov (m. tuõm.)	13	8	21	21	—	—	—	—
			Всего по району Kaikkiaan piirissä	14	8	22	22	—	—	—	—
Пудожский район Puudosin piiri											
<i>Рындозерский сельский совет</i> <i>Ryndozeran kyläneuvosto</i>											
86	1	—	Песчаное (лес. п.) — Pestshanoje (m. tuõm.)	52	21	73	73	—	—	—	—
87	2	—	Семиречье (лес. п.) — Semiretsje (m. tuõm.)	82	15	97	97	—	—	—	—
			Итого по сельск. сов. Yhteensä kyläneuvostossa .	134	36	170	170	—	—	—	—
<i>Перхнаволоцкий сельский совет</i> <i>Perhnavolotskän kyläneuvosto</i>											
88	1	—	Никитино (лес. п.) — Nikitino (m. tuõm.)	44	6	50	50	—	—	—	—
<i>Гакугский сельский совет</i> <i>Gakugsan kyläneuvosto</i>											
89	1	—	Гакугса (лес. п.) — Gakugsa (m. tuõm.)	36	8	44	44	—	—	—	—
<i>Канзанаволоцкий сельский совет</i> <i>Kansaniemen kyläneuvosto</i>											
90	1	—	Каладунда (лес. п.) — Kalakunda (m. tuõm.)	29	13	42	42	—	—	—	—
91	2	—	Илекса (лес. п.) — Ilekса (m. tuõm.)	22	1	23	16	—	1	—	6
92	3	—	Сухая водла (лес. п.) — Suhaja Vodla (m. tuõm.)	10	4	14	14	—	—	—	—
93	4	—	14 квартал (лес. п.) — 14 kortteli (m. tuõm.)	51	8	59	53	—	—	—	6
			Итого по сельск. сов. Yhteensä kyläneuvostossa .	112	26	138	125	—	1	—	12

№№ по пор. — Järj. №			Наименование населенного пункта Asutusten nimi	Населения Asukkaita			Из общего числа населения Koko väkiluvusta				
Общий Yhteinen	По сельсовету Kyläneuvost.	По списку переписи 1926 г. V. 1926 luettelion muk.		Мужчин Miehiä	Женщин Naisia	Итого Yhteensä	Русских Venäläisiä	Карел Karjalaisia	Финнов Suomalaisia	Вепсов Vepsäläisiä	Прочих Muita
1	2	3	4	5	6	7	8	9	10	11	12
			<i>Чуяльский сельский совет</i> <i>Tshujalan kyläneuvosto</i>								
94	1	—	Вама (лес. п.) — Vama (m. työm.)	27	9	36	36	—	—	—	—
			<i>Водлинский сельский совет</i> <i>Vodlan kyläneuvosto</i>								
95	1	—	Нигозеро (лес. п.) — Nigozero (m. työm.)	56	7	63	63	—	—	—	—
			<i>Корбозерский сельский сов.,</i> <i>Lorbozeran kyläneuvosto</i>								
96	1	2753	Корбозерская больница (пос.). Korbozeran sairaala (asut.)	1	4	5	4	—	1	—	—
			<i>Пудожский сельский совет</i> <i>Puudosin kyläneuvosto</i>								
97	1	—	Вельмуга (лес. п.) — Veljmuga (m. työm.)	68	7	75	75	—	—	—	—
98	2	—	Подпорожье (лес. п.) — Podporozhje (m. työm.)	15	6	21	21	—	—	—	—
99	3	2784	Сумозеро (лес. п.) — Sumozero (m. työm.)	17	1	18	15	—	—	—	3
			Итого по сельск. сов. Yhteensä kyläneuvostossa	100	14	114	111	—	—	—	3
			<i>Коловский сельский совет</i> <i>Kolovskin kyläneuvosto</i>								
100	1	—	Падун (лес. п.) — Padun (m. työm.)	27	1	28	28	—	—	—	—
			<i>Кривецкий сельский совет</i> <i>Krinetskin kyläneuvosto</i>								
101	1	2815	Рогоя (лес. п.) — Rogoja (m. työm.)	19	6	25	24	—	—	—	1
			<i>Колодозерский сельский совет</i> <i>Kolodozeran kyläneuvosto</i>								
102	1	—	Поршта (лес. п.) — Porshta (m. työm.)	40	5	45	—	—	—	—	45
			<i>Отвозерский сельский совет</i> <i>Otovozeran kyläneuvosto</i>								
103	1	—	Отвозеро (лес. п.) — Otovozero (m. työm.)	55	12	67	67	—	—	—	—
104	2	—	Сомба (лес. п.) — Somba (m. työm.)	25	7	32	32	—	—	—	—
			Итого по сельск. сов. Yhteensä kyläneuvostossa	80	19	99	99	—	—	—	—
			Всего по району Kaikkiaan piirissä	676	141	817	754	—	2	—	61

№№ по пор. — Järj. №			Наименование населенного пункта Asutusten nimi	Населения Asukkaita			Из общего числа населения Koko väkiluvusta				
Общин Yhteinen	По сельсовету Kyläneuvost.	По списку переписи 1926 г. V. 1926 luettelon muk.		Мужчин Miehiä	Женщин Naisia	Итого Yhteensä	Русских Venäläisiä	Карел Karjalaisia	Финнов Suomalaisia	Вепсов Vepsäläisiä	Прочих Muuta
1	2	3	4	5	6	7	8	9	10	11	12
			Прионежский район Äänisen piiri								
			<i>Виданский сельский совет</i> <i>Viidan kyläneuvosto</i>								
105	1	—	Лесочасток Горсовета (лес. п.) Kauringineuvoston metsätyömaa	3	—	3	2	1	—	—	—
106	2	—	Падозеро (лес. п.) — Padozero (м. туом.)	39	29	68	52	2	2	—	12
107	3	—	57 квартал (лес. п.) — 57 kortteli (м. туом.)	26	9	35	31	—	1	—	3
Итого по сельск. сов. Yhteensä kyläneuvostossa .				68	38	106	85	3	3	—	15
			<i>Машезерский сельский совет</i> <i>Mashezeran kyläneuvosto</i>								
108	1	—	Машезеро (лес. п.) — Mashezero (м. туом.)	37	11	48	48	—	—	—	—
			<i>Шуйский сельский совет</i> <i>Suojun kyläneuvosto</i>								
109	1	—	Западас (бар) — Zapadas (par.) . .	21	2	23	20	—	—	—	3
Всего по району Kaikkiaan piirissä . . .				126	51	177	153	3	3	—	18
Итого по АКССР Yhteensä koko KASNT:ssa				3581	929	4510	2009	2054	20	2	425

Алфавитный указатель населенных мест — Asuttujen paikkojen aakkosellinen nimiluettelo

Порядковые номера селений только с временно пребывающим населением
(см. стр. 87) в алфавите имеют знак *)

Merkki*) järjestysnumerojen jälessä on ainoastaan niiden asutuspaikkain nimen
kohdalla, joissa on väliaikainen väestö

I. На русском языке — Venäjän kielellä

А.

Абрамкова 2066.
Аброй 1047.
Авдеевская 2242.
Авны порог 439.
Артолежневая дорога 51 *)
Аги 1048.
Аг'ю 1118.
Ажебнаволок 1825, 1828.
Айма-губа 192.
Аканваара 193.
Акетти 1279.
Акиман-ййван 958.
Акимова 1019
Аккала 24
Аксентий 887
Аксенькова 1750
Аксинская 2310
Аланго 1248
Алексала 1389
Александровская 2453
Алексевская 1967, 2232, 2302
Аллека 971
Алозеро 96, 446
Альковская 2608
Альфимово 1993
Амбарный 385
Амозова Гора 2303
Ананьинская 2234
Анген-лахта 956
Андреевка 1869
Андреев наволок 1652
Андреиановцы 1890
Андропова гора 138
Андрусовская 1387
Аникино 2065
Анисимовщина 1765
Анишевская 1918

Анкыла 1373
Аннин наволок 1445
Анниола 1213
Антропов-наволок 129
Антула 1390
Антушевская 2493
Ануфриево 1033
Ануфриевская 2363
Анхимовская 2555
Аркинсельга 925.
Артемьева гора 1277
Артовс 2032
Артула 1515
Арькой 1136
Арькойла 888
Асиппала 1259
Асканлахти — 1 *)
Афанасьева гора 1296
Афанасьева сельга 1149
Афанасьевская 2407
Афонино 203, 2004
Ахвен'ярви 80
Ахонваара 32
Ахпойла 926, 972
Ахпойлишки 927
Ахпоносова гора 1240
Ая губа 67

Б.

Бабгуба 89
Бабья губа 125
Баев наволок 1723
Балагурово 1424
Балдина гора 2216
Бальбина 2266
Бандарка 1614
Барак № 1 50 *), 54 *)
Барак № 2 55*)

Барак № 3 56*)
Барак № 10 65 *)
Барак № 75 66 *)
Бараний берег 2545
Баранова гора 703
Бардово 1570
Барковец 1891
Барковицы 2022
Бэрыш-наволок 126
Басина 1751
Басинская 1892
Батова 1839
Барти 889
Бахтина 2280
Бачурино 2147
Башнино 2037
Баярникорва 116
Бекетовская 2267
Белая губа 291
Белая гора 1577
Белое море 289
Белое озеро 1020
Белоглазовская 2253
Беломорский 331
Белохино 1893
Беляева гора 1998, 2214
Берег 719, 1840
Бережная 1491, 2107
Бережное 1840
Бережская 1720, 1859
Березовая гора 1330
Березовая сельга 1278, 2131
Березовка 607
Березово 249
Березовое Нелгомозеро 842
Березовые мосты 2546
Березовый наволок 1297
Берлуга 727

Бесовец 2490, 2492
 Бесовец верхний 2491
 Бесовец нижний 2492
 Бесов нос 2281
 Бесово 2067
 Бесовский комбинат 2282
 Биржа № 5 281
 Бирючево 2523
 Бишево 2148
 Блескино 625
 Ближний угол 1968
 Блиновщина 1841
 Богды 890
 Богомолдовская 1969
 Болото 1672
 Большаково 1391
 Большая Коккойла 1150
 Большая Нива 1994
 Большая Ногукса 127
 Большая Пога 2347
 Большая руга 980
 Большая сельга 680
 Большая Тикша 139
 Большие горы 1214, 1218
 Большие Иммалиты 1425
 Большие Наннулицы 1446
 Большие сельги 1341
 Большое Вороново 1644
 Большое Гангозеро 1636
 Большое Заречье 1970
 Большое Леликозеро 2057
 Большое озеро 128
 Большое Путилово 1477
 Большое Янчезеро 584
 Большой березовый наволоок
 1079
 Большой двор 1814
 Большой Куганаволок 2348
 Большойла 1021
 Большой лисий берег 1242
 Борис-варака 216
 Борки 2609
 Бороварака 264
 Боровская 11
 Бородин наволоок 1171
 Бор-Пуданцев 1842
 Бостилова 2349
 Ботвинщина 1870
 Боярская 373, 382
 Боярский конец 1544
 Боярщина 1374, 2132
 Бочилова 2268
 Бочкино 781
 Бревновская 2454
 Брусно 1709
 Брюхово 539
 Буйносово 1724
 Букальниково 2175
 Булдырская 388, 389
 Булос ручей 72*)
 Бураково 2011
 Бураковская 2235

Бутенева 1924
 Бык-наволоок 118
 Быково 2033
 Быковская 2350
 Бяжоева гора 1241

В.

Ваара 46
 Ваздиполе 2361
 Вагаярви 1049
 Вагвозеро 1298
 Важинская пристань 1186
 Вайду 833
 Вайкойла 1439
 Валазма-завод 762
 Валазрека 53
 Валас-озеро 352
 Валассила 1084
 Валлиту 1022
 Валоила 1369
 Валтова губа 21*)
 Вама 2362, 2363, 94*)
 Вангозеро 390, 27*)
 Вангозеро 534
 Ваниково 1697
 Ваньгимова сельга 1664
 Варацкое 335
 Варилица 1516
 Варисельга 2108
 Варишпельда 2329
 Варлоев лес 1279, 1286
 Варнежгуба 1721
 Варталамбина 10
 Вартиоламби 10
 Василахта 1615
 Васильев 204
 Васильево 2149
 Васильевская 1665
 Васюки 816
 Васюковская 2382
 Ватасальма 119
 Ватнаволоок 1609
 Ватчела 834
 Вачалова 2344
 Ваччойла 893
 Вашаково 1187
 Вашкала 1119
 Вегорукса 2077, 2079
 Вегорукский погост 2076
 Ведехино 2025
 Ведлозеро 1117
 Везой сельга 891
 Веккойла 1360
 Великая губа 741
 Великая Нива 2053
 Великая сельга 2129
 Великий ручей 656
 Великогубская больница 2080
 Великогубский погост 2081
 Великодворская 2283, 2311
 Великостров 2364

Вельмуга 97*)
 Венги гора 704
 Вендеры 835
 Венех'ярви 75
 Венихозеро 652
 Венозеро 256
 Вер-наволоок 1723
 Вертилово 2176
 Верхнее Деревянное 2570
 Верхнее Мягрозеро 1722
 Верхнее Нелгомозеро 843
 Верхне-Задняя 1633
 Верхние Зады 1632
 Верхние Пиндушви 540
 Верхний Бесовец 2491
 Верхний Конец 1214, 1517, 1960
 Верхний Падун 2369
 Верхний Шелтопорог 608
 Верхняя Видлица 1248, 1250
 Верхняя гора 772
 Верхняя Еройла 1427
 Верхняя Кемь 140
 Верхняя Ладва 1370
 Верхняя Ламба 863
 Верхняя Седокса 1441
 Верховский погост 1447
 Верховье 541, 636, 1447, 1464,
 1673, 2082, 2083, 2614
 Верх-Шунга 1723, 1730
 Ветка 2592
 Веттозеро 1126
 Ветчелицы 1426
 Вехкусельга 892, 1331
 Вехручей 1709, 1717
 Вехтозеро 1311
 Вешкелицы 893, 897
 Вещняковская 1894
 Вигинаволоок 554
 Вигово 2084
 Видана 2493, 2495, 2497
 Видана Нижняя 2495
 Видан-ламба 864
 Видлица 1242, 1243, 1244, 124
 1246, 1247
 Видлицкий завод 1243
 Видлозеро 1-е 626
 Видлозеро 2-е 627
 Викша-река 1594
 Викшезеро 1553—1554
 Викшица 1640
 Вилга 2507
 Вилгалы 1312
 Виллейтула 1375
 Вирда 172
 Вирнаволоок 250
 Вирозеро 2370
 Вярма 470, 33*)
 Витчаваара 755
 Витчезеро 705
 Вицына 1995
 Виченье 375
 Владимирская 1591

Власьева сельга 1107
 Водла 2371
 Водосалма 119, 120
 Воев-наволоок 2177
 Вожмогора 575
 Вожмозеро 576
 Вожмосалма 577
 Войвас-ламба 1299
 Войницы 68, 69
 Вокинсалма 87
 Вокнаволоок 71
 Вокшозеро 442
 Волкостров 2133, 39
 Волозеро 593, 628
 Волома 694, 695
 Вонгимала 1448
 Вонгозеро 86
 Вонжинская 2524
 Воньги-озеро 209
 Ворвашка 2569
 Воренжи 486
 Воробьево 1766
 Воробьевская 2243
 Воробыи 2140
 Ворожгора 570
 Вороний остров 85*)
 Воронино 1895
 Воронова сельга 1300
 Вороново Большое 1644
 Вороново Малое 1645
 Вороний остров 2109
 Воронская 374
 Воронцовская 1843
 Восточное Кончезеро 855
 Восточные Гарницы 2178
 Вотулма 210
 Вохта 1006
 Вохтозеро 836, 1080
 Вочаж 438
 Вуозниемн 173
 Выг-озеро 571
 Выгостров 461, 462, 2351
 Выморская 2525
 Вырозеро 2446
 Высокая Нива 2110
 Вычетайбола 375
 Вяж-река 560
 Вянишь-поле 2077

Г.

Габанова роца 1541
 Габаново 1151
 Габнаволоок 572, 2111
 Габнево 657
 Габозеро 1127, 2471
 Габриж-река 292
 Габсельга 594
 Габуко 1711
 Габусельга 1219
 Габшема 1666

Гаврилова 1251
 Гавриловская 1844
 Гагарка 2257
 Гагарская 391, 26*)
 Гадарино 2615
 Гажелы 1465
 Гакугса 2312, 2317, 89*)
 Галват-сельга 1301
 Галлезеро 865
 Галлей 1050
 Гамала 1518
 Гамова гора 1681
 Гамойла 1449
 Гамор гора 1542
 Гангиварака 234
 Гангозеро 1636—1637
 Гангозеро большое 1636
 Гангозеро Малое 1637
 Гангус 310
 Ганьжаково 2043
 Ганьковская 1896, 1971
 Гаостров 1647
 Гаппоева гора 1281
 Гарбалова-сельга 1007
 Гаройла 1051
 Гарушка 1897
 Гаршина гора 2220
 Гебовара 681
 Гейтойла 1450
 Герасимовская 1845
 Геркилицы 1451
 Герпяла 1392
 Гижезеро 1108, 110, 1111
 Гижезеро мельница 1109
 Гижиньо 1504
 Гижозеро 1193
 Гийли-сельга 789
 Гилкожа 1052
 Гимолы 756
 Гирвас 801
 Гиттойла 1428
 Гладкий бор 1731
 Гладкынская 2420
 Гладышево 1767
 Глазовская 1972
 Глимойла 928
 Глубокое 2472, 2473
 Глубокое озеро 837
 Глухая 1768
 Гоголева 1815
 Гойламба 1332
 Голиково 2179
 Голодная варака 235
 Гольшева Новинка 1634
 Гольцы 2254
 Голья гора 2323
 Гольяницы 2324
 Гомала 1393
 Гомсельга 866
 Гонганалца 992
 Гонгиламба 802
 Гонги-наволоок 696

Гонгинская 1008
 Гора 798, 1313, 1492, 1555
 Гора Амозова 2303
 Гора-Сумозеро 2392
 Гора Яковлева 2304
 Горбала 1376
 Горбало 1519
 Горевцы 1898
 Горина 2196
 Горка 728, 1394, 1628
 Горлово 1769
 Горская 659, 1732
 Горы у мельниц 1770
 Горьон Ладва 948
 Гость-наволоок 2330
 Гот-наволоок 817
 Гошкила, 1314, 1395
 Грибановская 1899
 Григорьев наволоок 174
 Гридмьно 407
 Грязная сельга 2023
 Гумарино 718
 Гумар-наволоок 2331
 Гурсельга 818
 Гурьевская 2393
 Гутсельга 993
 Гушкала 1349
 Гюбия 872
 Гюмела 1137
 Гюрсула 1039
 Гяккейло 1466

Д.

Давыдова 2284
 Дальний угол 1973
 Даний 1053
 Данилово 609, 37*)
 Данша-варака 217
 Дворец 867
 Декку 899
 Дек-Наволоок 819
 Демеховская 1974
 Демидово 2035
 Демидовская 2034
 Демойне 777
 Деревянка 2587
 Деревянное 2570, 2571
 Деревянное Нижнее 2571
 Деригузова 1771
 Днаковщина 1824
 Диановы-горы 1733
 Дивнево 1772
 Димшина гора 1684
 Докучацкая 1674
 Долгая Нива 1900
 Долгая гора 2610
 Долгое озеро 19*)
 Домантовская 2374
 Домашняя-варака 447
 Дондейла 1361

Ленской 1054
 Дорохово 1726
 Драница 1825
 Дриска 2041
 Дровницы 1901
 Другая река 1697 — 1700
 Дубовская 2447
 Дубровка 505
 Дудниково 2144
 Дунаевская 2269
 Дупляха 2414
 Дьячкова гора 1244
 Дягель-наволок 2270
 Дядино 313

Е.

Евгора 743, 42 *)
 Евенсу 1055
 Евс-наволок 2141
 Евжезеро 163
 Евхоя 803
 Еглово 2142
 Егозеро 643
 Ессина 1736
 Ежгуба 2180
 Екимова гора 1734
 Екимово 1773
 Елотозеро 33
 Елки 63
 Елманга 392
 Елова гора 698
 Еловая гора 141
 Еловец 1846
 Елькино 2294
 Емельянова Сельга 1315
 Емельяновская 166, 2556
 Емичевская 1902
 Ендогуба 483
 Енина гора 1774
 Ергачева 1775
 Ергачевская 2236
 Еремеев посад 1675
 Еремеевская — Конец 2375
 Ереминская 2526
 Еренево 2143
 Ерковщина 1735
 Ермаковская 1903
 Ерницкий остров 2181
 Еройла верхняя 1427
 Еройла нижняя 1408
 Еройнсельга 929
 Ерошкма сельга 2572
 Ерш-наволок 1141
 Ершовская 1585, 1904, 2453
 Есино 2093
 Еусинкоски 59*)
 Еу 4*)
 Ефинова сельга 1009
 Ехримянваара 90

Ж.

Жарки 1996
 Жарниково 2145
 Железная гора 1220
 Железное 610
 Желлес 4, 5, 6, 275
 Жемчужная 304
 Жеребчевская 2395
 Житницкая 1975
 Житноручей 1701
 Журавцы 2396
 Журавлева гора 1333

З.

Заболотный след 2383
 Заболото 820
 Заболотье 2005
 Завьялова 1776
 Загорье 1847, 1871, 1905, 1997,
 1998, 2325
 Загубская 2221, 2244
 Загубье 688
 Задняя 2112
 Зажогинская 1906 ●
 Заламбино 211
 Залесье 1688-1689, 2019, 2474
 Заломаева гора 2475
 Занкелицы 994
 Заозерье 2448-2450, 2558-2565
 Заостровье 1429
 Западас 109*)
 Западное Кончезеро 856
 Западные Гарницы 2182
 Запожено 2451
 Заречье большое 1970
 Заречье малое 1978
 Зародницы 2113
 Засележье 1907
 Захарьевская 2408
 Зашеек 6, 353
 Зашеек — Лоушки 354
 Звяговщина 1777
 Земляные горы 1578
 Зехнова губа 1778
 Зехово 2258
 Зивчала 1396
 Зимник 2547
 Зимняя варака 218
 Зиникова 1698
 Зиновьева 2183
 Златыня 1908
 Знаменская 2285
 Зубаково 1467
 Зубботала 1397
 Зубово 2146
 Заячья сельга 1111

И.

Иванисто 957
 Иван наволок 1520

Ивановская 2527
 Ивантиевская 1976
 Ивки 1287
 Ивкожи 1056
 Игатчала 1398
 Игумновская 1977
 Иейн-сельга 1110
 Ижгора 2237, 2286
 Известковые разработки 2506
 Илекса 91*)
 Илекское устье 2332
 Идемсельга 1610
 Иляла 1090
 Илеманча 2616
 Ильина гора 585, 1334, 40*)
 Ильинский завод 1388
 Ильинский погост 2333
 Ильинский совхоз 1399
 Ильинское 1389-1420
 Иматозеро 958, 959
 Имби варака 265
 Иммалицы большие 1425
 Иммалицы малые 1434
 Инжунаволок 900
 Интернационал 1172
 Ионна Гора 1860
 Ипатти 244
 Ипполитово 1302
 Исаева сельга 868
 Исаевка 1493
 Исаккала 1057
 Исаковская 637, 2452
 Иссельга 629
 Иссойла 1430
 Истомино 1779, 2094, 2096
 Истомино — Прярково 2095
 Истоминская 2397
 Ишанино 1712

К.

Каблуково 1737
 Кавайно 1231
 Кават-ярви 1058
 Кавгозеро 1232-1234, 1238-1239
 1616
 Кавгора 1586
 Кажма 1738
 Кажнаволок 1469
 Кайбасово 578
 Кайдоламба 873
 Каккарово 1702
 Калакунда 2334, 90 *)
 Калаярви 1059
 Калгалакша 409, 410
 Калгостров 1597
 Калинкина 2611
 Калли остров 1696
 Калитино 1848
 Каличий остров 725
 Каллешка 1685
 Каллива-лахта 160

Калливарака 236
 Калозеро 2036-2038
 Калтоноговская 2271
 Калья 658
 Каменное озеро 78
 Каменный ручей 1342
 Камень 2517
 Камень-наволоок 949
 Каминская 1909
 Каммакайс'ярви 5*)
 Канабра 1221
 Канайла 1362
 Кананайви 16
 Каначу 1233
 Канашкина 2617
 Кангасово 1521
 Кангаспелто 1207
 Кангашнаволоок 452
 Кангозеро 874, 875, 1316
 Кандалакша 286
 Канданаволоок 59
 Канейла 1452
 Канзанаволоок 2335
 Каничева сельга 810
 Канкайнен 11
 Каннила 1081
 Канчин сельга 876
 Канцево 1653
 Каппа 1252
 Каппой 1194
 Капуставара 181
 Капшойла 1195, 1431
 Кара 1188, 2612
 Карагулинская 2398
 Карасозеро 2024-26
 Караулова 1780
 Карбасово 2014
 Карбозеро 535
 Каргачево 1999
 Каргозеро 506
 Каргуевская 2618
 Карельская Масельга 744
 Карельская пограничная 1161
 Карельский наволоок 2482
 Карельский остров 561
 Карельское 2483
 Карзик-озеро 682
 Каройла 1400
 Карпина гора 1261
 Карпин наволоок 1781
 Карпинская 1849
 Карповская 1719
 Каррыба 276
 Карташи 795
 Картнаволоок 630
 Каршевская 2287
 Каскеснаволоок 1152
 Каскесручей 1718-1719
 Каскес-сельга 1010
 Каскозеро 1128
 Каскосельга 2114
 Катошламба 25

Катчала 1654
 Каурума 41
 Качезеро 1690
 Качка 796
 Кашалиламба 901
 Кашеваровская 2421
 Кашканы 1192
 Кашкина 2000, 2001
 Кевасалма 2352
 Кевятьозеро 211, 212, 16*)
 Кегдис 45*)
 Кегоровщина 1522
 Кедрозеро 1595
 Кейкула 1060
 Келдовара 670
 Келдосельга 790
 Келкозеро 2326
 Келлоеве 782
 Келлогора 142
 Келлюлы 1453
 Келяварака 257
 Кельнаволоок 1303
 Кемь 434
 Кенозеро 72
 Кентозеро 81, 82
 Кеняки 821
 Керака 2054
 Кереть 332, 333, 367, 368
 Керкойла 1470
 Керойла 1454
 Керсонь 2255
 Керчула 1455
 Кескозеро 1304
 Кестеньга 41, 42
 Кефтенцы 1739
 Кефтенцы летние 1736
 Киандамяниеми 121
 Кибитка 2115
 Кибаш-наволоок 194
 Кибри-наволоок 1113
 Кибройла 930
 Кивач 877, 1641
 Киви-оя 1196
 Киверрон-неня 6*)
 Кижала 1085
 Кижы 2150
 Кижский остров 2147-2154
 Кизрека 54
 Киммас'ярви 26
 Кийки 1061
 Кикки 1175
 Кикова 2422
 Килгам остров 706
 Кильповская 2238
 Кимасозеро 129-134
 Кимовара 182
 Кимусельга 1363
 Киндасово 1163
 Киндо мыс 314
 Кинелахта 1207-1208
 Канерма 1114
 Кииноне 1062

Кишпозеро 237
 Киприаново 266
 Кипров-наволоок 2217
 Кирасозеро 507, 508
 Кирга 1505
 Кирильла 1401
 Кирилова 1216
 Кирштинный завод 293, 429, 541
 804, 2496
 Кирьявала 1063
 Киселево 1910
 Кислая гора 1432
 Кисляковская 2239
 Кичамова 2288
 Кишкойла 960
 Кленсельга 2593
 Клешовская 1911
 Клещейла 1023
 Клименицы 2184
 Климьевская 2185
 Климкова сельга 1596
 Климова 1703
 Климовская 2240, 2272
 Климшойла 1377
 Клиново 2155
 Ключево 1782
 Клубовцы 1912
 Ключию 2097
 Ключево 1727
 Ключьяна гора 757
 Княжая 294, 305
 Княжегуба 295
 Князевская 2312
 Княщина 1245
 Ковда 307, 312
 Коверги 1335
 Ковкой сельга 1587
 Ковская губа 296
 Кодагуба 1648
 Кадайка 1468
 Кодасельга 1197
 Кодозеро 644
 Кодостров 1649
 Кожалы 1456
 Кожойла 961
 Козловская 1913
 Койву-валгамо 1102
 Койву-сельга 1198
 Койкери 7*)
 Койкилицы 562
 Койкеры 805
 Койновожа 60*)
 Койройламби 1091
 Коккойла 1153
 Коккойла большая 1150
 Коккосалма 43, 44
 Кокорина 1571
 Кокорино 443
 Кокулинская 2434
 Колвас озеро 175
 Колвица 277
 Колгостров 2336

- Колат-сельга 1064
 Колежма 475
 Колна 2528
 Коляки 1914
 Колмачево 2116
 Колово 2423
 Коловой остров 2529
 Колодозеро 2453-2454, 2457-2459
 Колодозерская школа 2455
 Колоды 2460
 Комлево 2048
 Комляково 2002
 Компаково 251
 Композеро 878
 Комшала 1523
 Комашев остров 2558
 Конда 376, 2186
 Кондаковская 2399
 Кондо-Бережная 2085
 Кондозеро 1588
 Кондока 88
 Кондопога 1618-1619-1620
 Кондройла 1065
 Кондусельга 1336
 Конец-Варнежгубье 1740
 Конец-Ковдозеро 306
 Конец озеро 1186-1189
 Конец-остров 167
 Конжезеро 586
 Конновская 2207
 Коннойла 1124
 Коностров 410
 Константиновская 2376
 Кончезеро Восточное 855
 Кончезеро Западное 856
 Кончезеро завод 857
 Коньково 1850
 Конкета 1433
 Конпосово 1-е 587
 Конпосово 2-е 588
 Конпалозеро 2215
 Конрба 1915, 2156
 Конрбинаволоок 981, 1092
 Конрбисельга 931
 Конрбозеро 770, 771, 879
 Конрбозерская больница 96*)
 Конрвала 1402
 Конргуба 161
 Конрелакша 57
 Конрза 962
 Конрелакшский лесопункт 58
 Конржаево 2038
 Конрманка 12
 Конрмеллиста 1199
 Конрмох 12
 Конрнышевская 2305
 Конробейниково 1783
 Конрозино 1853
 Конровникова большая 1858
 Конровникова малая 1856
 Конрожкино 2068
 Конролевская 660, 2448
 Короли 173
 Коропши-озеро 187
 Коросозеро 487
 Короткой 902
 Корпиозеро 27, 70
 Корчагинская 2306
 Корытово 2117
 Косельга 2187
 Коскосалма 2337-2340
 Космозеро 2039, 2041
 Космозерский детский дом 2040
 Коссолма 2484
 Коссо-озеро 213
 Костина гора 2384
 Костин двор 2341
 Костянская 2208
 Костин хутор 778
 Костомукша 83, 84, 763
 Коткозеро 1317
 Котозеро 349
 Котозеро Верхнее 336
 Котозеро Нижнее 337
 Котозеро 783
 Котчила 1403
 Котчура 1142
 Кохтома 838
 Кохтусельга 1082
 Кошкинаволоок 195
 Кочатнаволоок 1457
 Кочкомозеро 509
 Коштоваара 13
 Кошукова 2424
 Красильниково 543
 Красная новь 2573
 Красная речка 806
 Красный колонист 510
 Креж-Правосудов 2209
 Крестнаволоок 122
 Крестная гора 1784
 Кресты 2045, 62*)
 Кривое озеро 338
 Кривой порог 440
 Кривоноговская 1916
 Кривцы 2434-2437
 Крохино 2055
 Крошозеро 1141-1145
 Крушин-наволоок 1919
 Кручиха 638
 Крюкова сельга 1667
 Куарила 436
 Кубовская 2443
 Куганаволоок большой 2348
 Куганаволоок малый 2354
 Кудамагуба 764, 765, 46*)
 Куднаволоок 1785
 Кузаранда 2003
 Кузема 416
 Кузема старая 415
 Кузено 932
 Кузестров 2365
 Кузнаволоок 707
 Кузнецово 1786
 Кузнецовская 1851, 2273, 2277
 Кузнецы 2157
 Кузрека 468
 Кузьгуба 1787
 Кузьмина гора 1917-19
 Кузьминская 2494
 Куйка 1343
 Куйкинаволоок 1093
 Куйко-варака 252
 Куйтежи 1494, 1495, 1496
 Кукаллакши 2*)
 Кукасово 2464
 Кукас-ярви 7
 Куккейла 1545
 Куккозеро 582, 1094
 Куккойла 1095, 1096
 Кукойвара 1209, 1200
 Кукой мяги 1234
 Кукой наволоок 1506
 Кукшегоры 1360-1368
 Кулгала 2425, 2426
 Кулдосово 1788
 Куликов остров 2530
 Кулмукса 1638
 Кулост-река 563
 Кумозеро Верхнее 393
 Кумозеро Нижнее 394
 Кумса губа 544
 Кундозеро 8
 Кунейла 1404
 Кунилицы 1471
 Кунусозеро 645
 Куняково 2531
 Купецкий погост 2241
 Купецкое 2242-2244
 Курганова сельга 811
 Кургеницы 2158-59
 Кургиево 115
 Кургилово 784
 Кургиловская 2338
 Кургополе 1920
 Куресово 1524
 Курий ручей 822
 Курикша 564
 Курмойла 963
 Курниково 1789
 Курсельга 2613
 Курчалы 1458
 Курья-варака 267
 Куткостров 1598
 Куток 476
 Кутук-перти 1288
 Кутунен 28
 Кутчезеро 1129, 1130
 Кушеванда 29
 Кучезеро 162
 Кюлюсельга 933
 Кюляниemi 99
 Кюреймяги 1097
 Кюреля 297
 Кюренсельга 903
 Кюрьела 950
 Кюченниemi 904

Кябель 17
Кягоймяги 1066
Кяжево 2151
Кяменницы 514
Кяппесельга 1556, 1567
Кяпписельга 1024
Кярбежгуба 83*)
Кярбяла 1405
Кяргела 973
Кяргозеро 527
Кярзино 1872
Кочень пристань 69*)

Л.

Лавас губа 545
Лаггиламба 905
Ладва 2472, 2603, 2614-2629
Ладва нижняя 1371
Ладвозеро 79
Ладмозеро 1741
Ладожский скит 646
Лажево 315
Лажевщина 2532
Лазарево 698, 1790
Лазаристо 906
Лайдасалма 18
Лакки-озеро 37
Ламакаваара 34
Ламба 1337
Ламбас-ручей 2086
Ламбаш-губа 47
Ламбиनावолок 1210
Ламбисельга 995
Ламбуц 1146
Лапино 484
Ларькина 2619
Ларюшгинская 2400
Латчу 1282
Лаудаваара 758
Лахново 1790
Лакхта 45, 729, 982, 996, 1067, 1176
1318, 1921, 2159, 2620, 2621
Лебедевская 1922
Лебединая гора 1305
Лебещина 1923-24
Левиндукса 1350
Левинская 2401
Левшойла 1525
Легмой 1222
Ледмозеро 135
Лемозеро 1351
Лежево 448
Лейгуба 515
Лей-наволок 2160
Лейпяниеми 38
Лекса 611
Леликово северное 2188
Леликово южное 2189
Леликозеро 2027-28
Леликозеро большое 2027
Леликозеро малое 2028

Лембачево 2530
Лендеры 196
Леонова сельга 1682
Ленисто 1202.
Леписто-зиму 1201.
Леппешмяги 907.
Лепписельга 1098.
Лепянсаари 61 *)
Лесозавод 37/38 458.
Лесоучасток горсовета 105 *)
Летнее озеро 219.
Летние Кефтеницы 1736.
Летние Юрьевыцы 1792.
Летний Конец 232.
Летняя река 427.
Летняя речка 421, 490.
Лехनावолок 2559.
Лехта 221, 222.
Лехта берег 220.
Лехтасельга 222.
Лехто-ваара 726.
Лехтойла 1262.
Лешка 934.
Лижма 1177, 1599, 1607.
Лижма кирпичный завод 1600.
Лижмозеро большой остров 1579
Лижмозеро малый остров 1580.
Линнамаа 48.
Лижкопя 100.
Линдозеро 772, 773, 774.
Линдозеро 1-е 516.
Линдозеро 2-е 517.
Линдома 2118, 2119.
Линду-оя 1274.
Липачевская 2498.
Липова сельга 2320.
Липовицы 2161.
Липчега 869.
Лисий бор 355.
Листегуба 745.
Листनावолок 1572.
Льсья сельга 1306.
Лобега 2320—21.
Лобская гора 546.
Лобская матка 1793.
Лобское 596.
Ловут остров 197.
Лог 1794.
Логинова сельга 1164.
Логинсельга 908.
Логморучей 2560.
Логоварака 55.
Локкала 1269.
Лонгасы 2190.
Лонка 12*).
Лопский зашеек 298.
Лосиная гора 746.
Лососинное 2510.
Лососинская плотина 2511.
Лососинский квартал № 10 2513.
Лососинское строительство 2512.
Лоухи 356, 372.

Лоушка 20 *).
Лоушки 357.
Лохгуба 49.
Лохилакша 49.
Лояницы 1505,—1511.
Лубосальма 749, 43 *).
Лувеньга 278.
Лувозеро 123.
Луголамбина 268, 269.
Лужма 188, 189.
Лужмаварака 258.
Лукин наволок 1629.
Лукин остров 253, 1601.
Луккала 1034.
Лукостров 2226.
Лумбила 935.
Лумбина 823.
Лумбузеро 1319.
Лумбуша 539, 541.
Лустинская 1925.
Луттилица 1596.
Луусалма 104.
Лухтансельга 909.
Лучкина гора 1713.
Лыковщина 1742.
Лычный остров 1589.
Любсельга ближняя 2191.
Любсельга дальняя 2192.
Люково 2069.
Люмбугуба 2004—6.
Лютта 91, 699.
Лягкомень 299.
Лядинская 2245.

М.

Магрозеро 1497.
Магужево 1527.
Маезеро 1557.
Майгуба завод 519.
Майгуба станция 520.
Майто-ваара 198.
Макариела 30.
Маккойла 894.
Маккоя 1035.
Максово-Лядино 1873.
Максовская 1926.
Малая Нива 2007.
Малая Ногекса 136.
Малая Пога 2353.
Малая Руга 983.
Малая Тикша 144.
Малая Шильта 1874.
Малое Вороново 1645.
Малое Гангозеро 1637.
Малое Заречье 1978.
Малое Леликозеро 2028.
Малое Путилово 1478.
Малое Янчезеро 589.
Малостарицино 2386.
Малые Иммалицы 1434.
Малые Наннулицы 1472.
Малые Сельги 1344.

Малый березовый наволоок 1083.
Малый лисий берег 1246.
Малый Куганаволок 2354.
Малый посад 477.
Мальвиайни 60.
Мальково 2162.
Мандера 1084, — 1087.
Манелница 1473.
Маннево 785.
Манойлово 1875.
Маньга 1154.
Маньковская 1986.
Маньостров 471.
Маньшино 2163.
Марный остров 2342.
Маркелницы 974, 57 *).
Маркилахта 1112.
Маркова гора 254, 639, 1676.
Марковская гора 612.
Марковщина 2098.
Маркосен-ваара 199.
Мар-наволоок 2227.
Мартнаволоок 858.
Мартоевское 864.
Мартойла 1264, 1406, 1528.
Мартыново 1529
Марья вара 145
Масельга 880, 2120
Масельгская 529
Масельгская гора 1927
Масаозеро 449
Масляна гора 1714
Матвеева сельга 1684-1687
Матвеевская 2307
Матигора 462
Маткожа 2246
Маткалахта 2355
Маткач 2534
Маткожня 463
Маторино 824
Матросы 2508
Матчезеро 1307
Матчница 997
Матьгуба 1573
Матюков наволоок 1581
Машезеро 2514, 108*)
Машезерская плотина 2515
Машинно-тракторная станция 2499
Машозеро 259
Маясельга 1025
Маясельга 1155
Мегрега 1516
Медведева 1743
Медвежье озеро 270
Медвежья гора 538, 678
Медные яны 2056
Мезники большие 1979
Мезники малые 1980
Мезозерье 2057
Мезиламба 951

Мекентьева 1530
Мелентьевская 2247
Мелкая губа 76
Мелой губа 1574
Мелосельга 775
Мельница 631, 825, 1190
Мельницы 1115
Мельчула 1372
Меньшая губа 547
Мергуба 146
Мережниаволок 1650
Мертойла 1265
Мигуры 2193
Миж-остров 2087
Мийнойла 936
Мийхкело 1138
Миккелица 998
Миккелица мельница 999
Микково 2042, 43
Минина 2622
Минино 488
Минино-село 2461
Минова гора 1683
Минозеро 124
Миронково 2070
Мироновская 1928
Митино 1876
Михайловская 1507.
Михалевская 2248, 2313
Михалевицы 1407
Михеева сельга 1602
Мичуринская 2459
Мишалево 2008
Мишинсельга 1000
Мишкарева 1795
Мишуково 1699
Мишуткина гора 2222
Могильники 1558
Моглецы 2088
Могучева 1796
Могучево 2194
Мойжево 1435
Мойна 163
Мокеевская 661
Молодчу 1116
Морепучево 1440
Морозово 2153
Морская Масельга 583
Мосорное 450
Моталово 2195
Мотовка 1223
Моша 300
Мошниковская 2259
Мошничье 1512
Муезеро 147
Муккала 1224
Мулдусельга 881
Мулюга 910
Мулангилакша 92
Мунозеро 2029
Мунозеро погост 828
Мурдосельга 1036

Мурды 2594
Муро-наволоок 1744
Муромский поселок 2318
Муромское 2319
Мусталамба 839
Мустова 1852
Мюллюлахти 8*)
Мягкая сельга 2044, 45
Мяготцово 1700
Мягрозеро 1745
Мягрозеро верхнее 1722*)
Мягрозеро нижнее 1746
Мягряпеза 964
Мяльзино 2009
Мяндусельга 693
Мяньсельга 1611
Мярандукса 840, 52 *)
Мяряваара 93
Мячево 2402

Н.

Набор бор 1494
Наволоок 223, 255, 1554, 1996,
2152, 2223, 2477, 2535
Наволочек 2196
Над Водлой рекой 2444
Надвоица 511, 512
Найдомозеро 848
Намала 1
Намоево 2485
Нанулицы большие 1446
Нанулицы малые 1472
Напсойла 1086
Нарвозеро 377
Наручье 1211
Насоново 841
Наумово 1582
Наумовская 1677
Неккулица 1531
Некрасово 1853
Нелгозеро 53*)
Нелгомозеро березовое 842
Нелгомозеро верхнее 843
Нелгомозеро нижнее 844
Немино 632
Немозеро 647
Непашинская 2274
Нерхакко 1068
Нестерова 1797
Нестерова гора 700
Неуговарака 224
Нефедов 1799
Нефедово 1798
Нефедовская 2218
Нефедьев наволоок 730
Нехпойла 1011, 1069
Нива большая 1994
Нива малая 2007
Нивасозеро 984
Нивастрой 282
Нигозеро 2442, 95 *)
Нигостров 1621.

Нижнее Деревянное 2571.
 Нижнее Мягрозеро 1746.
 Нижнее Нелгомозеро 844.
 Нижние зады 1633.
 Нижние Пяндужи 548.
 Нижний Бесовец 2492.
 Нижний конец 1215, 1546.
 Нижний падун 2372.
 Нижний Шелтопорог 613—614.
 Нижняя 2630.
 Нижняя Видана 2495.
 Нижняя Еройла 1408.
 Нижняя Ладва 1371.
 Нижняя Салма 1001.
 Нижняя Седокса 1421.
 Нижняя путка 1800.
 Низова 1678.
 Никитина 2289.
 Никитинская 1981, 2121.
 Никитина мельница 2228.
 Никитино 88 *).
 Никкойла 919.
 Никольская губа 45.
 Никольский остров 2548.
 Никонова гора 1800.
 Никонова губа 1747.
 Никонова сельга 271, 1156.
 Нильмагуба 50.
 Нильмиллакши 50.
 Нильмогуба 316.
 Нильмозеро 317.
 Нильчина гора 1249.
 Нимозеро губа 845.
 Нимозеро Лазарево 846.
 Нимозеро наволоок 847.
 Нинимяки 1622.
 Нинисельга 911, 1165, 1289.
 Нирка 1178.
 Ниска 6.
 Нискозеро 1037.
 Нишуковская 2427.
 Новая 358, 1266.
 Новая биржа 521.
 Новая деревня 491, 1877.
 Новая жизнь 1878.
 Новая заживка 1026, 1203, 1320, 2010.
 Новая сельга 2011.
 Новая Судалица 1474.
 Новзима 2403.
 Новиково 1513.
 Новик остров 1748.
 Новинка 148, 1352, 2046, 2197, 2290, 2415, 2473.
 Новинская 2249, 2404.
 Новожилово 2071.
 Новоселово 1802.
 Новоселовская 826.
 Новоситовская 2428.
 Новостройка плотины 2478.
 Новые пески 1498.
 Ножево 2429.

Ножевская 2429.
 Нольозеро 318.
 Номозеро 28 *).
 Носовская 1929.
 Носоновщина 2133.
 Ноттоварака 238.
 Нуоттиннеми 120.
 Нурмалицы 1353.
 Нурмилакша 105.
 Нырки 2595, 2602.
 Нюнас гора 1354.
 Нюрала 1532.
 Ньюхово 1508.
 Ньюча 476, 477.
 Нядлахта 882.
 Няамназолоток 1099.
 Нялмозеро 883.
 Няргила 937.
 Няргилукка 912.

О.

Обалковская 1930—31.
 Обжи 1543, 1550.
 Обод 2035.
 Обозеро большое 2198.
 Обозеро малое 2199.
 Оваунпертя 68*)
 О Водлу реку верхняя полови- на 2366. *
 О Водлу реку нижняя полови- на 2367.
 Овчинниковская 2462.
 Огиришта 1715.
 Огорельши 615.
 Огоровцы 1932.
 Одицово 1728.
 Ойнасово 1459.
 Окатовщина 1803.
 Октябрская 2250.
 Окулова 2291.
 Окуловская 2557.
 Окунева губа 35.
 Окуневарака 239.
 Олзига 14.
 Олека 797.
 Оленеводческий совхоз 279.
 Олений остров 308, 565, 2164.
 Олеховщина 1804.
 Олимпий 492, 493, 496.
 Олонец 1475.
 Олькойла 849.
 Ольхино 2154.
 Ольховская 1982.
 Омелпан 1038.
 Онгамукса 884.
 Сянгиламба 1070.
 Онгилова гора 2339.
 Онда 501, 502, 503.
 Ондозеро 164.
 Онежены 1855—57.
 Онежский погост 1854.

Онежские разработки джабал 1707.
 Онежский раз'езд Мурманско ж. д. 2581.
 Онжала 1087.
 Онигма 153, 154.
 Онни 1071.
 Онтова 1858.
 Онтура 1364.
 Онькулица 1533.
 Орзета 2574, 2575, 2576, 2601.
 Оров-дива 596.
 Оскозеро 985.
 Осташева гора 1686.
 Остерская ветка 536.
 Остречевцы 1933.
 Остречье 616, 671.
 Остров 39, 689, 750, 966, 1157.
 Остров Большая дорога 2438.
 Остров-Заречье 2439.
 Островская 2438.
 Отовозеро 103 *).
 Отовозерский погост 2475, 76.
 Отчула 1365.
 Охта 61.
 Охтан-остров 2356.
 Ошевиево 2165.
 Оштомозеро 478.
 Ошукёво 1826.
 Ояжа 1592.
 Оятевицина 2166.

П.

Павицлаз 938.
 Павликова 1827.
 Павлова Пряжа 1166.
 Павловицы 1630.
 Павойгора 1308.
 Павойла 1460.
 Павшойла 913.
 Падана 727—732.
 Паднаволоок 859.
 Падаварака 240.
 Падозеро 1651, 106 *).
 Падройла 939.
 Падун 672, 2206, 2373, 100 *).
 Падун Нижний 2372.
 Паезеро 2327.
 Пажала 1072.
 Пажма 301.
 Пай 2606.
 Палалахта 1088.
 Паламус 1131.
 Паларучей 2463.
 Палатозеро 1179.
 Палгуба 1191.
 Палеостров 1934.
 Палляла 1073.
 Палнаволоок 1027, 1509.
 Палосельга 633, 1583.
 Палоярви 9 *).

- Палтега 2058.
 Пальцево 2001.
 Памезерская 2405.
 Паниева гора 1267.
 Панинда 1118—1120.
 Панинсельга 1212.
 Паново 359.
 Панозеро 107.
 Панфилова варака 319.
 Палпила 895.
 Парандово 494, 498.
 Парикова сельга 1028.
 Пармино 2012.
 Парфеево 360.
 Патаневщина 2167.
 Патракеевская 2406.
 Патрово 1879.
 Пахомова 1805.
 Пахомова пряжа 1167.
 Пачкава 1534.
 Паянцы 1859—62.
 Пебозеро 451—454.
 Пегрема 2089.
 Педагда 896.
 Педасельга 2122, 2577.
 Педравара 684.
 Педри 897.
 Педяя-ваара 733.
 Пезуевская 2479.
 Пекюва 940.
 Пековка 1880.
 Пеконмяги 1283.
 Пелгостров 2357.
 Пелгубская 2430.
 Пелдожи 1173.
 Пелкула 701.
 Пелтола 361.
 Пелусозеро 2385.
 Пельяки 634.
 Пеняга 183.
 Пельгисельга 1012.
 Пергуба 549.
 Перевозная варака 241.
 Передка 1639.
 Перекон 302.
 Перозеро 1132.
 Пертисельга 1355.
 Пертиаволок 860, 1225.
 Пертозеро 155, 242, 472, 1226,
 32 *).
 Перхиаволок 2229.
 Перхия 1863.
 Пески 550, 648, 952, 1436, 1881,
 2566.
 Пестряковская 827.
 Песчаное 320, 2207—2210, 2212,
 86 *).
 Петель-наволок 747.
 Петкада 1378.
 Петрова гора 708.
 Петров наволок 709.
 Петрово 2013—15.
 Петровский Ям 573.
 Петрозаводск 2634.
 Петрушевская сельга 2230.
 Петрушчи наволок 2561.
 Петры 2200.
 Печкин-варака 214.
 Печная сельга 1499.
 Пигматка 597.
 Пигмозеро 1749.
 Пижула 850.
 Пизьмагуба 108.
 Пикалевцы 1935.
 Пиккойла 1253.
 Пильдозеро 395.
 Пельмасозеро 2328.
 Пиндуши 551.
 Пиндуши верхние 540.
 Пиндуши нижние 548.
 Пинозеро 283, 285.
 Пиньгасалма 362, 363.
 Пирдалы 1254.
 Пирзаковская 2464.
 Пирпула 1409.
 Пиртозеро 378.
 Пирттигуба 73.
 Пихталахта 1029.
 Пичеха 1931.
 Плакковара 673.
 Плаксино 2536.
 Платона 7.
 Платчойла 1410.
 Плоскозеро 1180.
 Плешки 2201.
 Плякка 168.
 Плянка 1002.
 Побережье 1750—54.
 Повенец 598.
 По Выгу реке 617.
 Пога большая 2347.
 Пога малая 2353.
 Погойла 1030.
 Погост 720, 731, 1080, 1117, 1268,
 1411, 1679, 1704, 2497, 2631.
 Погост Вырозеро 1983.
 Погост Колодозерский 2456.
 Погост—Семчезеро 687.
 Погост Толвуй 1936.
 Погья лахта 987.
 Пограничные Кондуши 1235, 1237.
 Подбережская 2308.
 Подгорье 662, 2340.
 Подгорская 1861.
 Поддубье 1476.
 Подмонастырская 2319.
 Подпорожье 2407, 2408, 98 *).
 Подрябинье 1937.
 Подсосонская 2409.
 Подсосонье 1938.
 Подтабайло 303.
 Подужемье 437.
 Под'ельники 2168.
 Пожа 110.
 Поташева 1807.
 Пойкела 766.
 Покровское 679.
 Полежаевская 1984.
 По Лексе реке 618.
 Поллойне 898.
 Половина 455, 791, 2360, 2509.
 Половинный мост 674.
 Полубоярская 364.
 Поля 2123.
 Полярный круг 330.
 Полярный пионер 365.
 Помпин-варака 215.
 Понгалакша 77.
 Понизовье 773, 2253.
 Поншалахта 1321.
 Пончи 19.
 Поньгама 411, 422.
 Поньгама речка 423.
 Поповская 663.
 Порог 169.
 Пороги 2059.
 Порожек 1806, 2486.
 Поройло 1284.
 Поросельга 685.
 Поросозеро 767, 768.
 Поруста 39 *).
 Поршта 102 *).
 Посад 1039, 1687, 2134, 2623.
 Поселок бумфабрики 1627.
 Поселок им. Гюллинга 2516.
 Поселок им. Солунина 458.
 Потаповская 2099.
 Поткусельга 914.
 Пояконда 329.
 Праккила 1422.
 Пречистинский погост 2358.
 Прилуцкая 2260.
 Притча-остров 39.
 Прокки 1181.
 Проккойла 941.
 Пролетарка 1559.
 Пролизы 288.
 Прохоженково 1147.
 Прошевская 1939.
 Прошкина сельга 2596.
 Пряжа 1166, 1167, 1168.
 Пряжа Павлова 1166.
 Пряжа Пахомова 1167.
 Пряккела 721.
 Прякки 1169.
 Прялицынская 1940.
 Псячиха 408.
 Пудож 2410.
 Пудожская гора 659—667.
 Пузама губа 752. *
 Пузамо ваара 751.
 Пуйгуба 829.
 Пулонга 339.
 Пулонга-Верхняя 340.
 Пулонга-Нижняя 341.
 Пулозеро 489.

Пудьчейла 1204.
 Пуласельга 2549.
 Пунчево 1031.
 Пургнио 2047—48.
 Пурдега 1755.
 Пурнозеро 619.
 Пускусельга 1290.
 Пустая губа 280.
 Пустозеро 156.
 Пустой берег 2169.
 Пустоша 1808, 2537.
 Пустоши 1500, 1941, 1942.
 Пустошкина мельница 2264.
 Пустоши 1691.
 Пустошь Бурлаковская 2386.
 Пустошь Герасимовская 2465.
 Пусты 204.
 Пустыня 2049.
 Путилицы 1477—1478.
 Путилова 2344.
 Путилово 2060.
 Путилово большое 1477.
 Путилово малое 1478.
 Путка нижняя 1800.
 Путь к свету 239.
 Пяжиева сельга 2624, 2632.
 Пялозеро 1205, 2387.
 Пялозеро на бору 812.
 Пялозеро наволоок 813.
 Пялозеро северное 814.
 Пялозеро южное 815.
 Пяльозеро 769.
 Пяльма 668.
 Пятчела 1437.

Р.

Рабала 1269.
 Рабоче-остров 435.
 Равангора 988.
 Равду-оя 1227.
 Рагнозеро 2359.
 Рагозинская 2275.
 Рагунова 2345.
 Радила 1074.
 Раз'езд № 1 Мурм. ж. д. 2544.
 » № 4 » 1613.
 » № 6 » 1608.
 » № 7 » 1604.
 » № 8 » 1568.
 » № 9 » 1566.
 » № 10 » 558.
 » № 11 » 557.
 » № 12 » 556.
 » № 13 » 555.
 » № 14 » 533, 537.
 » № 15 » 532.
 » № 16 » 531.
 » № 17 » 530.
 » № 18 » 525.
 » № 19 » 524.
 » № 20 » 523.
 » № 27 » 466.

» № 28 » 465.
 » № 29 » 432.
 » № 30 » 430.
 » № 32 » 426.
 » № 36 » 425.
 » № 51 » 311.
 » № 25 » 310.
 Ранина гора 2322.
 Раньково 2105.
 Рахат-ярви 1309.
 Рахойла 2346.
 Рахмозеро 686.
 Рашполе 2078.
 Рая-сельга 1236.
 Ребойла 1089.
 Ребойсельга 1040.
 Реболы 176.
 Ревсельга 2596.
 Ревутинская 1864.
 Региматка 1756.
 Регозеро 101.
 Рекшина гора 1560.
 Ренжинская 2625.
 Регино 2010.
 Репное озеро 1121.
 Репный посад 2083.
 Реской 1075.
 Речка 1943, 2170.
 Речка Липчега 870.
 Речки-наволоок 710.
 Речная сельга 1501, 78 °), 79 °),
 80 °).
 Речное 1944.
 Речное устье 1122.
 Ржаное озеро 1669.
 Риговарака 225.
 Риго-река 456.
 Ригосельга 1590.
 Ригсельга 1170.
 Ридсельга 2124.
 Риехки 1041.
 Рижуда 1535.
 Римская 664, 1985, 1986.
 Ринда 2487.
 Ристилакши 170.
 Ричнаволоок 1809.
 Робогойла 1076.
 Ребяты 1158.
 Ровкачевская 1987.
 Ровкула 171.
 Рогаткозщина 1729.
 Рогачево 2171.
 Рогозеро 445, 2440.
 Рогокоски 1206.
 Рогоя 101 °).
 Родин-ярви 1143.
 Родионово 2100.
 Рожнаволоок 1123.
 Розмега 1680.
 Ройкнаволоок 759.
 Ройкойла 1479.
 Роймовская 2251.

Романовцы 1945.
 Ромбачево 2016.
 Ромойла 1480.
 Ропручей 1705.
 Рослякова 2292.
 Росляковская 2431.
 Ростань 1716.
 Ротчезеро 851.
 Рубцовская 2378.
 Рубцовщина 1946.
 Рубчейла 965.
 Руван-ниска 2.
 Рувозеро 2.
 Руга малая 983.
 Ругозеро 157.
 Ругойла 1412, 1481.
 Руднаволоок 2562.
 Рудометово 444.
 Руйга 479.
 Руйгозеро 480.
 Русиновская 1947.
 Рутук-наволоок 675.
 Рухнаволоок 379.
 Ручьевская 2250.
 Рыбрека 1708.
 Рындозеро 2216—2219.
 Рыпушкалицы 1438.
 Рытчейлы 1461.
 Рышкала 1379, 1536.
 Рябиновый наволоок 1228.
 Рябово 1882.
 Ряпусозеро 342.

С.

Савала 966.
 Савиладчу 915.
 Савиново 1-е 1013.
 Савиново 2-е 1014.
 Савинская 1948.
 Сзвойнаволоок 1003.
 Савок сельга 1561.
 Саврозеро 2072.
 Сагарва 2538.
 Саезеро 748.
 Сайпельда 1810.
 Салма 552, 1322, 2379.*
 Салма наволоок 2380.
 Салма у Гахкозера 1811.
 Салмаваара 51.
 Салменицы 1004, 1005.
 Салмозеро 2374—81.
 Сало остров 1100, 84 °).
 Салоостровский маяк 1949.
 Сальнаволоок 459.
 Самбатукса 1502.
 Самойлович 343.
 Самсонова гора 1-я 711.
 Самсонова гора 2-я 712.
 Самсонова гора 3-я 713.
 Самсоново 2015.
 Самсоновская 2435.

Саньки 2101.
 Сараекя 10 *).
 Саранна 2293.
 Саршярви 11*
 Саргоручей 1356.
 Саригора 1042.
 Сариняги 1338, 1551.
 Сариторог 1345.
 Сарыга 1042.
 Сарозеро 599, 2252.
 Сатница 600.
 Сафроновская 2425.
 Светлозеро 649.
 Свечниковская 1988.
 Савнач гора 760.
 Святнаволок 798, 799, 800, 48*
 Святозеро 1174—1182.
 Севастьян наволок 168.
 Северная 1883.
 Северная варака 321.
 Северное Большое озеро 52.
 Северные Юрьевцы 1812.
 Северный конец 233, 690, 722,
 799, 1617, 1865.
 Сегежа 522.
 Сегежа река 528.
 Сегема 31 *).
 Седокса 1421, 1422, 1439, 1440,
 1441.
 Седокса нижняя 1421.
 Селезнево 1813.
 Седецкое 2030.
 Сельга 1591, 1592, 1814, 1815, 2202
 Сельги 719—723.
 Семеновская 665, 2276.
 Семеновская запань 2277.
 Семиречье 87 *).
 Семчетгора 792, 47 *).
 Семчезеро 688, 689, 690.
 Сенникская 2411.
 Сенная варака 226.
 Сенная губа 566, 2203.
 Сенозеро 40.
 Сеппявара 1291.
 Сеппяла 1413.
 Сеппясельга 1255.
 Сепянмяги* 1120.
 Сергачи 2135.
 Сердечкина избушка 2360.
 Серебрянка 2388.
 Середка 2172.
 Сергиево 620—621.
 Серово 2144.
 Сибово 2090.
 Сиверская 2210.
 Сиг 413.
 Сигнаволок 1189.
 Сиговарака 260.
 Сиговецкий завод 734.
 Сигово 1764.
 Сигозеро 1310.
 Сидорово 2017.

Силевская 2314.
 Силкела 1043.
 Симан-наволок 1250.
 Симанова сельга 1015.
 Сиртила 1217.
 Сиртона 3 *).
 Сквородка 34 *).
 Скоморохова 1752.
 Скуринно 2018.
 Слобода 584—590, 1414.
 Слободина гора 2219.
 Смирикова 2626.
 Совда 1183.
 Совдозеро 786.
 Совозеро 284.
 Совхоз № 2 2578.
 Созойла 1442.
 Созоновская 1958.
 Соймигора 753, 44 *).
 Соймино 2518.
 Сокогозеро 5.
 Солдатово 2148.
 Соловарово 1816.
 Соломенное 2567.
 Сомба 104 *).
 Сона 1044.
 Сондалы 735, 736.
 Соностров 334.
 Сопсалма 111.
 Соповарака 112.
 Сопоха 1642.
 Сорбала 1256.
 Сорока 457.
 Сорокина гора 1692.
 Соросельга 1299.
 Сорочье поле 2321.
 Сорочья гора 1292.
 Сосновая ламба 1133, 1134.
 Сосновец 467.
 Сосновица 2073.
 Сосновки 1257.
 Соснов наволок 714.
 Сосновье 2412, 2413.
 Софроновская 1989.
 Софьянга 21.
 Софьянгский порог 20.
 Спасская губа 830.
 Спиридон наволок 1144.
 Спирина 2466.
 Спировка 1884.
 Спировская 2224.
 Спичино 1951.
 Средне-Петровский 1618.
 Средний десяток 1619.
 Средняя Пряжа 1168.
 Средьволость 1670.
 Стайковская 1866.
 Старая ветка 537.
 Староситовская 2432.
 Старый Кизач 1623.
 Стейгалова гора 2436, 2480.
 Степан-наволок 1323.

Стешевская 2389.
 Столбовая гора 691.
 Ступино 1731.
 Суванто 29.
 Судалица новая 1474.
 Судалица 1-я 1482.
 Судалица 2-я 1483.
 Судойла 1101.
 Судостроительная верфь 2568.
 Суежа 1547.
 Суйсарь на острове 2550.
 Суйсарь северная 2551.
 Суйсарь средняя 2552.
 Суйсарь южная 2553.*
 Сула 201.
 Сулажгора 2634.
 Сулатозеро 622.
 Сулой остров 200.
 Сума 2441.
 Сумозеро 2414, 2415, 99*
 Сумозеро гора 2392.
 Сумостров 485, 35*
 Сумская ветка 497.
 Сумский лес. п. 2265.
 Сумский посад 473.
 Суна 1652—1658, 1663
 Сунский завод 1655.
 Сунский поселок 1660.
 Сунский совхоз 1659.
 Суонансельгу 1045.
 Суоярви 85.
 Сургуба 2488.
 Сурнаволок 2519.
 Суслон-наволок 1757.
 Сутуловская 2466.
 Сухля Водла 92 *).
 Сухое 469.
 Сухое озеро 807, 29*
 Сухой берег 1102.
 Сухонаволоцкая 469.
 Сысоевская 2539.
 Сысойла 1032.
 Сычи 2173.
 Сюзик-озеро 2457.
 Сюрьга 1182, 1537, 1624, 1671
 Сюрьга 1-я 1689.
 Сюрьга 2-я 1695.
 Сямоево 1415.
 Сямозеро 975.
 Сяндеба 1357, 73 *).
 Сяпчезеро 852
 Сяргилахта 916
 Сяргозеро 715
 Сяряч-ярви 917.

Т.

Табаносовский маяк 1552.
 Таваньга 15.
 Тавашка 15*
 Таво 15.
 Тавой гора 1612.

Тагозеро 623.
 Тайгиныцы 574.
 Таккула 1270.
 Талап-губа 579.
 Тамбицы 650.
 Тамбицы речка 2125.
 Тамбичозеро 651.
 Тапповарака 243.
 Тарасово 1548.
 Тарасы 2091.
 Тарашино 1942.
 Таржеполь 2598—2600, 2605.
 Таржеполь верхний 2598.
 Таржеполь нижний 2599.
 Таржеполь средний 2600.
 Таржепольский леспромхоз 2601.
 Таркозеро 205.
 Таровская 1990.
 Тарутинская 1952.
 Татарская гора 2390.
 Татарское 652.
 Татчалицы 1484.
 Тахручей 1717.
 Тахтасово 1485.
 Ташкиныцы 1514.
 Текатчула 1380.
 Телаорга 1706.
 Телекино 591.
 Телеповская 2467.
 Тельпозеро 1817.
 Телятниково 2174.
 Тенгу-сармяги 1358.
 Тенгусельга 1359.
 Теппан 1103.
 Теппанида 1486.
 Тепшма 1271.
 Теппойла 1366.
 Теппой-тула 1238.
 Теппула 1381.
 Тервозеро 653.
 Тервостров 580.
 Тергежица 1-я 1487.
 Тергелица 2-я 1488.
 Теробовская 2261.
 Терезье 1758.
 Тереки 831.
 Терехово 2050.
 Тереховская 2437.
 Терешкина горка 2627.
 Терккула 1416.
 Термана 732.
 Терманда 184.
 Терनावолок 1661.
 Тероева гора 1272.
 Теройла 1538.
 Терусельга 1159.
 Тетеринцы 1953.
 Тетринлемпи 94.
 Тивдия 1584.
 Тивилицы 976.
 Тиввера 1293.
 Тиккуево 977.

Тиконицы 567.
 Тикшозеро 36, 150.
 Тимой гора 1593.
 Тимойла 1135, 1462.
 Тимойсельга 918.
 Тимонинская 2540.
 Тимофеевская 2472.
 Тимахово 1818.
 Тимошкина горка 2628.
 Тидицицы гора 2126.
 Тирозеро 62, 63.
 Титनावолок 776, 777, 778.
 Тифон наволок 2563.
 Тихени бор 635.
 Тихоништа 1693.
 Тихтозеро 64.
 Токарево 1382.
 Толванда 309.
 Толвуйский бор 1954.
 Толлорека 74.
 Толстиково 1955.
 Томицы 2520.
 Топорная 380.
 Топорная гора 737.
 Топорное озеро 1136—1139.
 Топпозеро 1148.
 Торицыно 1819.
 Тороварака 227.
 Торссозеро 692, 1339, 18 *).
 Тотейла 1539.
 Травяное 366.
 Транлес № 2 381.
 Транспортный городок леспро-
 мхоза 2416.
 Третьянка 2262.
 Трифонварака 30 *).
 Трофимनावолок 989.
 Трубина 2278.
 Труд 1885.
 Трутнево 2127.
 Трушево 2006.
 Туба 2211.
 Тубозеро 2220—2225.
 Тугаринова 1828.
 Туженя 185.
 Тукса 1373—1385.
 Туксинская гора 1383.
 Тулгуба 1662.
 Туливаара 190, 191.
 Туломозерский завод 1077.
 Тулокса 1259—1273.
 Тулосозеро 1294.
 Тумба 41 *).
 Тумба Верхняя 738.
 Тумба-Перепуск 739.
 Тумба песок 740.
 Тумча 3.
 Тунат река 553.
 Тунгозеро 16.
 Тунгуда 261.
 Тунтулы 177.
 Турастамозеро 1759.

Турга 693.
 Тутучмяги 1285.
 Тухино 2204.
 * Тухкаваара 724.
 Тухкала 31, 32.
 Тучина гора 2315.
 Тучкова 1857.
 Тэдино 322.
 Тюг-яла 1326.
 Тюккула 1247.
 Тюльчинская 1820.
 Тюпikka 364.
 Тюппега 853, 861, 1160.
 Тютюгинцы 1956.
 Тянзия 1886.

У.

Угловая 1273.
 Углойла 1417.
 Угловщина 2096.
 Угмойла 967.
 Угольская 666, 2019.
 Уда 464.
 Удозеро 244.
 Ужесельга 2579.
 Узкая салма 513.
 Узкие 2051.
 Узкий 328.
 Уккозеро 481.
 Уккола 1078.
 Укон-ниemi 4.
 У креста 1562.
 Укшозеро 654.
 Улваны 1346.
 Улитина новинка 1635.
 Улитинская 2458.
 Уляваара 186.
 Ульяноева 832.
 Ульяновская 667.
 Улялега 953.
 Уменламба 924.
 У мосту 1367.
 Ундукса 406.
 Унша 1575.
 Уножское 2226—2232.
 Уной губа 2231.
 Унойла 1418.
 Уржаковская 2417.
 Уросозеро 518, 526.
 Усадище 2541.
 Ускиюля 1625.
 Усов наволок 554.
 Усовская 2263.
 У спаса 1576.
 Уссунa 774, 779, 808.
 У стай 1563.
 Устинская 1510.
 Устье 1510.
 Устье реки Черной 81*), 82*).
 Устьколода 2443, 2444.
 Усть-Путка Верхняя 1867.

Усть-Путка Нижняя 1821.
Устьрека 2092, 2381, 2459.
Устьяндомы восточная 2102
Устьяндомы западная 2103.
Утищина 2106.
Уткина гора 1340.
Утозеро 1325—1326.
Утозерская лахта 1324.
Уттуки 871.
Ухта 102.
Участок НКВМ 1423
Ушкалы 761.
Ушково 206.
Уя 2580.

Ф.

Фаддея 854
Фадела 942
Фадинмяги 968
Фартуково 1760
Федоров наволоок 1347
Федоровская 1694
Федосеево 287
Федосова гора 1991
Федотово 1757
Федотовская 2426
Федула 943
Федькино 2074
Фенькова 2629
Феньково 2136
Феофилова гора 2294
Фешева 1957
Фешкова 1753
Филимоновская 2418
Фылина гора 2225
Филиптова гора 1822
Финистово 1549
Фоккина гора 802
Фомин наволоок 780
Фоминно 1823
Фоминская 2295
Фоминский погост 1862
Фофаново 2542
Фофановская 178

Х.

Хабарзварака 245
Хабаровская 1958
Хайбу-Сара 1239
Хайколя 106
Хеллянка 67*)
Харина 1829
Харинская 2212
Харитоновы гора 921
Харлай 878
Харлово 1887
Харловская 2316, 2419
Хатомозеро 396, 25*)
Хауккасаари 178
Хашезеро 1824, 26, 27, 29

Хижезеро 151, 158, 581
Хизалмы 454
Химопесок 568
Хирвиниеми 9
Хирвисалма 65
Хитоламбина 344
Хлебнаволоок 38
Хлебозеро 1-е 1016
Хлебозеро 2-е 1017
Хлевнаволоок 1104
Хлыстовская 2468
Хмелезеро 1888
Ходоварака 228
Хоккойла 944
Холма 1145
Холмы 2128
Хонги 1237
Хоттила 1139
Хошкойла 920
Христан-варака 207
Христианы 1184
Худоугольская 2317
Ху-коски 70*)
Хуухтиранта 363
Хухорево 640
Хюню 1230
Хяме 66

Ц.

Царевичи 2489
Царево 2129
Царево Большое 1959
Царево Дальнее 1960
Цялополе 1830

Ч.

Чажва 2232
Чалкосельга 885
Чалозеро 482
Чарнаволоок 1185
Чаролицы 1495
Часовенская 1656, 1761, 1961
Часторучей 2445
Чебина 676
Чеболакша 1631
Чевка 954
Челкнозеро 180
Челмозеро 137
Челмужа 636, 640
Ченгилицы 1443
Ченежская 2433
Ченже-Кескозеро 1328
Ченжойла 1540
Черемцы 1463
Черкасы 2031
Черная варака 208
Черная губа 601
Черная ламба 1018
Черная река 323
Чернова 2296

Чернореченский лес. п. 2297
Черный наволоок 2130
Черный ручей 248
Четчойла 1295
Чигово 495
Чиккойла 1124
Чикоева гора 1503
Чикулай 1646
Чикша 103
Чилмозеро 1329
Чиммилицы 1464
Чумоева гора 1258
Чумойла 1368
Чупнозеро 787
Чипринга 4
Чирка-Кемь 152
Чирнозеро 787, 2026
Чня-салма 702
Чомала 1275
Чоппила 1218
Чудсельга 2061
Чугловщина 1962
Чужмукса 1831
Чуйнаволоок 990, 58*)
Чуккойла 969
Чулковская 2449
Чумойгора 793
Чупа 345, 347, 351, 862, 1657
Чупа-пристань 346
Чупинский лестранхоз 324
Чуралахта 978
Чуркина гора 2391
Чусово 1105, 1489
Чуфонга 49*)
Чучу-юрка 1276
Чуяла 2368

Ш.

Шабалина 1832
Шабановская 1963
Шавань 500
Шаверки 754
Шаверки-озеро 202
Шавниварака 262
Шагозеро 229, 17*)
Шагозерский комбинат 230
Шайваны 641, 642
Шайвозеро 31
Шайдома 1564
Шала 2256—2263, 2266—2270
2278—79
Шалговара 716
Шалгу 946
Шалимовская 1964
Шамшаково 1740
Шапкозеро 37
Шаньгора 2469
Шапнаволоок 979
Шапкозаара 95
Шаровара 677
Шароварака 231

Шаройко 231
 Шаройла 1386
 Шведов наволоок 2205
 Шведовская 1868
 Шведы 947
 Шелехова 1762
 Шелойникова 1754
 Шелтозеро Бережное 1673—1680,
 Шелтозеро Горное 1695—1696 •
 Шелтопорог Верхний 608
 Шелтопорог нижний 613, 614
 Шеппяварака 246
 Шижня 460
 Шилово 2020
 Шильниковская 2298
 Шильта 1889
 Шельта малая 1874
 Широкие поля 1992
 Шитики 1965
 Шлыкино 2564
 Шлямино 2137
 Шоккойла 1444
 Шокшинские разработки 1668
 Шоломки 2062
 Шолопово 114
 Шомба 955, 13*)
 Шомбозеро 107
 Шонгозеро 113
 Шоукело 5
 Шуарилакши 453
 Шуварака 247
 Шуезеро 232, 233
 Шуерецкое 428
 Шуино 2138
 Шуйская 2543
 Шуйская запань 2521
 Шуйская Чула 2522
 Шулка 1327, 71*)
 Штнга 1833—35
 Шунгская больница 1835
 Шунгская губа 1763
 Шунгский наволоок 1764
 Шунгский погост 1833
 Шунгская школа 1834
 Шурово 669
 Шурозеро 263
 Шустиковская 1966
 Шушки 1643
 Шуюнсалма 886
 Шуй 2523—2542
 Шьркиниemi 36

Щ.

Щадрово 2063
 Щаниковская 2470
 Щеголево 1348
 Щеккила 1140
 Щелейки 2064, 2565
 Щепина гора 590
 Щепино 1836, 2139
 Щоглово 2052

Шука гора 165
 Шукнаволоок 1125

Э.

Эверкил 1286
 Эльмитозеро 991
 Эмчила 1384
 Энгозеро 401, 402
 Эноншуу 98
 Эссойла 970

Ю.

Ювалакша 97
 Юдино 1046
 Южное Большое озеро 56
 Южный двор 2079
 Южный конец 723, 800, 1620
 Юккогуба 717
 Юккула 1385
 Юково 474
 Юксилицы 1419
 Юлмаки 2065—2074
 Юма 441
 Юнгозеро 2481
 Юплу 922
 Юргелица 1490
 Юргилицы 1106
 Юрикка 923
 Юрково 1748
 Юркостров 809
 Юрпуча 2299
 Юрьевицы летние 1792
 Юсова гора 2021
 Юстозеро 794
 Ютева гора 1837
 Ютнаволоок 1838
 Юшкозеро 109

Я.

Яккойла 1420
 Яковлева гора 2304
 Яковлевская 1511
 Яково-Кирилловская 2450
 Якорь-Лядина 2075
 Якушева 2300
 Якушева гора 624
 Якшино 1730
 Ялгамка 1565
 Ялгандсельга 2213
 Ялгора 2554
 Ялгуба 2555—2557
 Ямка 1603, 2154
 Янгозеро 655, 788
 Яндомозеро 2104, 2106
 Янишполе 1658
 Янчезеро большое 584
 Янчезеро малое 589
 Янь-остров 569
 Ярчева 2301

Ярчулицы 1496
 Ясная поляна 2279

Населенные пункты, обозначенные цифрами.

1-й пункт Повенецкого отделения постройки ББВП 604
 2-й пункт Повенецкого отделения постройки ББВП 605
 3-й пункт Повенецкого отделения постройки ББВП 606
 7-й пункт Выгозерского де-транхоза 592
 13-й лесозаготовительный пункт Кареллеса 602
 36 км. дороги Петрозаводск — Сямозеро 2503
 43 км. дороги Петрозаводск — Сямозеро 2504
 49 км. дороги Петрозаводск — Сямозеро 2505
 57 км. дороги Парандово — Тикшезеро 159
 75 км. дороги Парандово — Тикшезеро 14*)
 132 км. дороги Парандово — Тикшезеро 149
 7 квартал 22*)
 14 " 93*)
 19 " 143, 272
 21 " 24*)
 23 " 23*)
 32 " 273
 33 " 274
 33 кв. при ст. Энгозеро 403
 45 квартал 63*)
 48 " 603
 50 " 22
 57 " 107*)
 Квартал № 58 742
 Квартал № 61 1161
 63 квартал 64*)
 65 " 38*)
 72 " 23
 86 " 2500
 90 " 36*)
 97 " 74*)
 103 " 2501
 105 " 2502
 123 " 424
 138 " 75*)
 158 " 76*), 77*)
 9 околдодок Мурм. ж. д. 417
 323 км. Мурм. ж. д. 2607
 340 « « « « 2604
 360 « « « « 2633
 363 « « « « 2588
 366 « « « « 2589
 367 « « « « 2590
 379 « « « « 2586
 381 « « « « 384
 386 « « « « 2585
 390 « « « « 2584

391	км.	Мурм.	ж.	д.	2583
396	«	«	«	«	2582
454	«	«	«	«	1626
489	«	«	«	«	1606
510	«	«	«	«	1569
553	«	«	«	«	559
701	«	«	«	«	499
706	«	«	«	«	504
803	«	«	«	«	433
813	«	«	«	«	431
880	«	«	«	«	420

886	км.	Мурм.	ж.	д.	419
888	«	«	«	«	418
903	«	«	«	«	414
923	«	«	«	«	412
935	«	«	«	«	405
940	«	«	«	«	400
941	«	«	«	«	404
942	«	«	«	«	399
944	«	«	«	«	398
954	«	«	«	«	397
960	«	«	«	«	387

974	кв.	Мурм.	ж.	д.	386
993	«	«	«	«	383
1012	«	«	«	«	371
1018	«	«	«	«	370
1021	«	«	«	«	369
1036	«	«	«	«	350
1044	«	«	«	«	348
1052	«	«	«	«	327
1064	«	«	«	«	326
1075	«	«	«	«	325
1143	«	«	«	«	290

Merkki*, järjestysnumerojen jälessä on ainoastaan niiden asutuspaikkojen nimen kohdalla, joissa on väliaikainen väestö.

II. Suomen kielellä — На финском языке

A.

Abramkova 2066
 Afanasjevskaja 2407
 Afonanniemi 203
 Afonino 2004
 Ahi 1048
 Ahoila 926
 Ahonvaara 32
 Ahpoila 972
 Ahpoin-Mikki 927
 Ahpoinmäki 1240
 Ahpoinselkä 1149
 Ahvenjärvi 80, 671
 Ahvenjärven niemi 675
 Ahvenlahti 35
 Ahvenvaara 239
 Aimalahti 192
 Akanvaara 193
 Aketti 1279
 Akiman-livana 958
 Akimisto 1019
 Akkala 24
 Akonlahti 89, 125
 Aksentti 887
 Aksenjkova 1750
 Aksinskaja 2310
 Akveh 1511
 Alahaine sieksi 1421
 Alahaine Teroila 1408
 Alajärvi 96, 446
 Ala-Kotajärvi 337
 Ala-Kuusamojärvi 394
 Alakylä 844
 Ala-Latva 1371
 Alanko 773, 1215, 1248
 Ala-Puulonki 341
 Alapää 1546, 1549, 1678
 Ala-Salmi 1001
 Alavaara 191
 Alavoine 1389—1420
 Alavoisen neuvostotila 1399
 Aleksala 1389
 Aleksandrovskaja 2453
 Aleksejevskaja 1967, 2233, 2302
 Aljfimovo 1993
 Aljkovskaja 2608
 Ambarnyi 385
 Anania 1026

Ananjinskaja 2234
 Andrejevka 1869
 Andrejev-navolok 1652
 Andrianovtsy 1890
 Angenlahti 956
 Anhimovskaja 2555
 Anikino 2065
 Anishovskaja 1918
 Anisimovshtshina 1765
 Ankila 1373
 Annila 1213
 Antula 1390
 Antushevskaja 2493
 Anufrievskaja 2363
 Ankinselkä 925
 Arkoi 1136
 Arkoila 888
 Artenmäki 1277
 Artovo 2032
 Artula 1515
 Aunus 1475
 Avdejevskaja 2242
 Azhebnavolok 1825, 1828

B.

Baev-navolok 1723
 Bahtina 2280
 Bajari 1544
 Balagurovo 1424
 Baldina gora 2216
 Baljbina 2266
 Bandarka 1614
 Baranij bereg 2545
 Bardovo 1570
 Barkovets 1891
 Barkovitsy 2022
 Bartinkylä 889
 Basina 1751
 Basinskaja 1892
 Bashnino 2073
 Batshurino 2147
 Batova 1839
 Begetovskaja 2267
 Belaja gora 1577
 Belaja guba 291
 Beljaeva gora 1998, 2214
 Beloglazovskaja 2253

Belohino 1893
 Beloje more 289
 Belomorskij 331
 Bereg 1841
 Berezhnaja 2107
 Berezhoje 1840
 Berezhszkaja 1720, 1859
 Berezovaja seljga 2131
 Berezovka 607
 Berezovyje mosty 2456
 Beruga 727
 Besovan kombinaatti 2282
 Besovets 2490, 2491, 2492
 Besov nos 2281
 Besovo 2067
 Birjutshevo 2523
 Bishevo 2148
 Birsha N:o 5 281
 Bleskino 625
 Blinovshtshina 1841
 Blizhnij Ugol 1968
 Bogdy 890
 Bogomolovskaja 1969
 Bojarskaja 373, 382
 Bojarshtsina 1374
 Boljshaja Niva 1994
 " Poga 2347
 Boljshoi dvor 1814
 " Kuganavolok 2348
 Bolshoje Gangozero 1636
 " Jantshezzero 584
 " Lelikozero 2370
 " Voronovo 1644
 " Zaretshje 1970
 Boljshoila 1021
 Borki 2609
 Bor-Pudantsev 1842
 Bostilova 2349
 Botshilovo 2268
 Botvinshtshina 1870
 Brevnovskaja 2454
 Brjuhovo 539
 Bukaljnukovo 2175
 Bujnosovo 1724
 Bulos rutsei 72
 Burakovo 2011
 Burakovskaja 2235
 Bykovo 2033
 Bykovskaja 2350

D.

Daljnij Ugol 1973
 Danilovo 609, 37*)
 Davydova 2284
 Dekku 899
 Demehovskaja 1974
 Demidovo 2035
 Demidovskaja 2034
 Demoine 777
 Derevjanka 2587
 Derevjannoje 2570, 2571
 Deriguzova 1771
 Djakovshtshina 1824
 Dianovy gory 1733
 Dimsunmätäs 1684
 Djagel-navolok 2270
 Djadino 313
 Dokutsai 1674
 Dolgaja gora 2610
 Dolgaja Niva 1900
 Dolgoje ozero 19*)
 Domantovskaja 2374
 Donskoi 1054
 Dorohovo 1726
 Dranitsina 1825
 Driska 2041
 Drovnitsy 1901
 Dubnevo 1772
 Dubovskaja 2447
 Dubrova 505
 Dudnikovo 2144
 Dunajevskaja 2269
 Dupliha 2414
 Dvortsa 867

E.

Ehätysvaara 241
 Eljkina 2394
 Elmitjärvi 991
 Elovets 1845
 Emtsilä 1384
 Engozero 401
 Enkijärvi 401, 402
 Enonsuu 98
 Eroinselkä 929
 Everki 1286

F.

Fartukovo 1760
 Fatila 942
 Fatimäki 968
 Fedjkinö 2074
 Fedorovskaja 1694
 Fedosejevo 287
 Fedosova-gora 1991
 Fedotovo 1757
 Fedotovskaja 2426
 Feofilova gora 2294
 Fenjkova 2629
 Fenjkovo 2136
 Fesheva 1957
 Feshkova 1753
 Fetula 943

Filimonovskaja 2418
 Filina gora 2225
 Filippova gorka 1822
 Fofanovo 2542
 Fomino 1823
 Fominskaja 2295
 Fominskij pogost 1862

G.

Gabnavolok 572, 2111
 Gabnevo 657
 Gabozero 2471
 Gabrish reka 292
 Gabseljga 594
 Gabsema 1666
 Gabukka 1711
 Gadarino 2615
 Gagarka 2257
 Gakugsa 2312—2317, 89*)
 Gangozero 1636, 1637
 Gangus 310
 Ganjkovskaja 1896, 1971
 Ganzhakovo 2043
 Gaostrov 1647
 Garshina gora 2220
 Garuska 1897
 Gavrilovskaja 1844
 Gerasimovskaja 1845
 Gernitskij ostrov 2525
 Gereveno 2484
 Gives-navolok 2482
 Gladkaja gora 955
 Gladkij-bor 1731
 Gladkinskaja 2420
 Gladyshevo 1767
 Glazovskaja 1972
 Glebovo 2481
 Glinennaja guba 423
 Glubokoje 2472, 2473
 Gluhaja 1768
 Gogoleva 1815
 Golikovo 2179
 Golja-gora 2323
 Goljanitsy 2324
 Goljtsy 2254
 Golsheva Novinka 1634
 Gora 1555
 " Amozova 2303
 " Jakovleva 2304
 " Sumozero 2392
 Gorenniemi 730
 Gorevtsy 1898
 Gorina 2196
 Gorka 1628
 Gorlovo 1769
 Gorskaja 659, 1732
 Gory u Meljnits 1770
 Gostj-navolok 2330
 Gribanovskaja 1899
 Gridino 407
 Grjasnaja seljga 2023
 Gurjevskaja 2393
 Gumarino 718

Gumar-navolok 2331
 Gurbalo 1519
 Gyllingin nimelle omistettu kylä 2516

H.

Haapajärvi 1127
 Haapala 215
 Haapanan majakka 1552
 Haapaniemi 1119, 2454
 Haaparanta 215
 Haapaselkä 1151, 1219
 Haapavaara 158, 215
 Habarovskaja 1938
 Haikola 106
 Hallijärvi 865
 Hallo 1050
 Halvatselkä 1301
 Halvinka 67*)
 Hamala 1518
 Hamoila 1449
 Hamonmäki 1681
 Hanganalusta 992
 Hanhivaara 234
 Hapanvaara 245
 Harakkamäki 1292
 Harakanmäki 1692
 Harina 1829
 Harinskaja 2212
 Harittanankylä 921
 Harju 948
 Harloi 878
 Harlovo 1887
 Harlovskaja 2316, 2419
 Haroila 1051
 Hasala 1465
 Hashezzero 1824, 26, 27, 28
 Hatomozero 396 25*)
 Hattu 1342
 Haukiniemi 1125
 Haukivaara 165
 Haukkasaari 178
 Hauta 1202
 Havusaari 1239
 Hedotisto 1180
 Heinäjärvi 40
 Heinävaara 226
 Heittoila 1450
 Hepovaara 681
 Herranpuoli 130
 Hetsala 1013
 Hiilliselkä 789
 Hiisalmi 454
 Hiisjärven mylly 1109
 Hiisjärvi 151, 158, 1108, 1110, 1111, 1193
 Hiitiniemi 1504
 Hilkoila 1032
 Himola 756
 Himopesok 568
 Hirviniemi 9, 709
 Hirvisalmi 65
 Hitolambina 344

Hittoila 1428
 Hizhezero 581
 Hlystovskaja 2468
 Hmelezero 1888
 Hoilampi 1332
 Hokanmäki 802
 Hokkila 944
 Holma 1145
 Holmy 2128
 Homala 1393
 Homanniemi 780
 Honselkä 866
 Honganalus 1008
 Honkaniemi 696
 Honkat 1237
 Hoskila 945, 1314
 Hoskoila 920
 Hotosenvaara 228
 Hottila 1139
 Hristana 1184
 Hudougoljskaja 2317
 Huhorevo 640
 Huikka 1343
 Hukkala 1461
 Hukoski 70 *)
 Huohpoinmäki 1281
 Huopanova 1541
 Hurkkoila 1133
 Huroinen 837
 Huskala 1349
 Huuhtiranta 363
 Huutselkä 993
 Hymelä 1137
 Hynny 1230
 Hyrssylä 1039
 Hyypää 872
 Häme 66
 Härköniemi 118
 Hörppälä 1392
 Höskilä 1395

I.

Igunnovskaja 1977
 Ihotsala 1398
 Iivanisto 957, 958, 959
 Iivinselkä 1110
 Ileksa 91 *)
 Ilekskoje ustje 2332
 Iemselkä 1610
 Iljda 1090
 Iljina gora 585, 40*)
 Iljinski 1872
 Iljinskij pogost 2333
 Iljinskin saha 1388
 Iomantsha 2616
 Iitamäki 1334
 Impivaara 265
 Insuniemi 900
 International 1172
 Ionina gora 1860
 Ipatti 244
 Isaakki 1690

Isaila 1493
 Isajaisenkylä 868
 Isakovskaja 637, 2452
 Isakkala 1057
 Isannila 1712
 Isseljga 629
 Issoila 1430
 Istomino 1779, 2094, 2096
 Istomino-Pränkovo 2095
 Istominskaja 2397
 Iuda 1046, 1129
 Ivananniemi 1520
 Ivanovskaja 2527
 Ivantjevskaja 1976
 Ivki 1287
 Ivkoi 1056
 Izhgora 2237, 2286

J.

Jaakkola 1420
 Jakorj-Ljadina 2075
 Jakovo-Kirilovskaja 2450
 Jakshino 1780
 Jakusheva 2300
 Jakusheva gora 624
 Jalgamka 1565
 Jalgandseljga 2213
 Jalgora 2554
 Jalguba 2555—2557
 Jamka 1603, 2154
 Jandemozero 2104—2106
 Jangozero 655
 Janispelto 1658
 Janis-selkä 1111
 Janj-ostrov 569
 Jankäjärvi 788
 Jartsheva 2301
 Jartsula 1496
 Jasnaja poljana 2279
 Jeglovo 2142
 Jegozero 643
 Jehrimänvaara 90
 Jekimova-gora 1754
 Jekimovo 1773
 Jekonniemi 144
 Jelettijärvi 33
 Jelkkula 1012
 Jemeljanovskaja 2556
 Jemitshevskaja 1902
 Jemosenvaara 257
 Jendoguba 483
 Jenina gora 1774
 Jereman posnadi 1675
 Jeremejevskaja-Konets 2375
 Jereminskaja 2526
 Jerenevo 2143
 Jergatsheva 1775
 Jergatshevskaja 2236
 Jerkovshtshina 1835
 Jermakovskaja 1903
 Jernitskij ostrov 2181
 Jeroshkina seljga 2572

Jershovskaja 1585, 1903, 2433
 Jesina 1736
 Jesino 2093
 Jessoila 970
 Jessunkylä 863
 Jeves-navolok 2141
 Jezhguba 2180
 Jolmonen 392
 Jouhieja 803
 Jouhivaara 743, 42*)
 Jouki 1009
 Jousinkoski 59 *)
 Joutsenvaara 1305
 Joutsikki 4*)
 Jovensuu 1055, 1122
 Jukkula 1385
 Jukovo 474
 Julmaki 2065, 74
 Jungozero 2481
 Juoksela 1419
 Jupla 922
 Jurkovo 1748
 Jurkänmäki 809
 Jurputsha 2299
 Jusova gora 2021
 Juteva gora 1837
 Jut-Navolok 1838
 Juuma 441
 Juurikka 923
 Juustjärvi 794
 Juzhnyi dvor 2079
 Juzhnyi konets 1620
 Jyrkilä 1106, 1490
 Jyskyjärvi 109
 Jyvälahti 97
 Järvenpää 1186 — 1189

K.

Kaapankylä 1252
 Kaaroila 1400
 Kablukovo 1737
 Kaibasovo 578
 Kaitalampi 873
 Kakara 391, 26*)
 Kakkarovo 1702
 Kalajaakko 1007
 Kalajärvi 1059
 Kalakunda 2334, 90*)
 Kalija 658
 Kalinkina 2611
 Kalitino 1848
 Kaltshinsaari 725
 Kalkalahti 409, 410
 Kallesi 1685
 Kalliohahti 161
 Kalliosaari 1696
 Kalliovaara 236
 Kalozero 2036—2038
 Kaltonogovskaja 2271
 Kamarivaara 1542
 Kamenj 2517
 Kaminskaja 1909

- Sammakaisjärvi 5*)
 Sanaila 1362
 Sananainen 16
 Sananen 1156
 Sanapra 1221
 Sanashkina 2617
 Sanatsu 1233
 Sargas 1494, 1521
 Sargasjärvi 874, 75
 Sargasniemi 452
 Sargaspelto 1207
 Sargasvaara 264
 Sanitsa 810
 Sankainen 11
 Kannila 1081
 Kansala 1452
 Kansajärvi 1316
 Kantalahti 286
 Kantonniemi 59
 Kantsevo 1653
 Kantsinselkä 876
 Kanzanavolok 2335
 Kapoinkylä 1194
 Kapsoila 1195, 1431
 Kapustavaara 181
 Kara 2612
 Karagulinskaja 2398
 Karasozero 2024—26
 Karaulova 1780
 Karbasovo 2014
 Karbozero 535
 Kareljskaja 2483
 Kareljskij navolok 2482
 " ostrov 561
 Kargatshevo 1999
 Kargozero 506
 Karguevskaja 2618
 Karhumäki 538, 678
 Karjalan maaselkä 744
 Karpanmäki 1261
 Karpanpuoli 131
 Karpin navolok 1781
 Karpinskaja 1819
 Karryba 276
 Karshevskaja 2287
 Karsikkoselkä 682
 Kartnavolok 630
 Kartshi 795
 Karvinjärvi 380
 Kashevarovskaja 2421
 Kashkina 2000, 2001
 Kaskana 1192
 Kaskenniemi 1152
 Kaskesjärvi 1128
 Kaskioja 1718
 Kaskoseljä 2114
 Kasoinniemi 1469
 Kataikka 1468
 Katalahti 1648
 Katoslampi 25
 Kattsela 1654
 Kaukajärvi 1232, 1233,
 1234, 1238, 1239
 Kaumoilampi 901
 Kaupunginneuvoston metsätyö-
 maa 105*)
 Kauruma 41
 Kavattjärvi 1058
 Kavgora 1586
 Kavgozero 1616
 Kazhma 1738
 Kedrozero 1595
 Keftenitsy 1739
 Keglis 45*)
 Keikkula 1060
 Kekara 1522
 Keksoila 1355
 Keljula 1453
 Kelkozero 2326
 Kellola 782
 Kellovaara 142
 Kelluniemi 1303
 Keltovaara 670
 Kemi 434
 Kenttijärven tehdas 857
 Kenttijärvi 81, 82, 856
 Kenäki 821
 Kerka 2054
 Kerkelitsä 1451
 Kerkoila 1470
 Keroila 1454
 Kerson 2255
 Kertsula 1455
 Keskijärvi 1304
 Keskikylä 1168, 1670
 Kesäjoki 427
 Kesäjärvi 219
 Kevasalma 2352
 Kevätjärvi 211, 212, 16*)
 Kibitka 2115
 Kieretti 332, 333, 367, 368
 Kierron nenä 6*)
 Kiestinki 41, 42
 Kiikki 1061
 Kiimasjärvi 26, 129, 130, 131, 132,
 133, 134
 Kiisjoki 54
 Kiiskoila 960
 Kiiskoinniemi 1141
 Kikki 1175
 Kikova 2422
 Kiljovskaja 2238
 Kimaselkä 1363
 Kimovaara 182
 Kindo mys 314
 Kinelähti 1207, 1208
 Kinnasjärvi 1062
 Kinnermäki 1114
 Kintas 1163
 Kippa 194
 Kippajärvi 237
 Kiproila 930
 Kiproila 266
 Kiprova-navolok 2217
 Kipru 1113
 Kirilä 1401
 Kirjavala 1063
 Kirpitsnyi zavod 293, 542
 Kirves 801
 Kirvesjärvi 1136, 1137, 1138, 1139
 Kirvesvaara 737
 Kisala 1085
 Kiselevo 1910
 Kisljakovskaja 2239
 Kitshakova 2288
 Kivatsu 877, 1641
 Kivijärvi 78
 Kiviniemi 949
 Kivioja 1196
 Kizhi 2150
 Kizhskij ostrov 2147, 2148, 2149,
 2150, 2151, 2152, 2153, 2154
 Kjamenitsy 514
 Kjarbezhguba 83*)
 Kjargozero 527
 Kjarzino 1872
 Kjazhevo 2151
 Klenseljä 2593
 Kleshovskaja 1911
 Klessoila 1923
 Klimenitsy 2184
 Klimentjevskaja 2185
 Klimoila 928
 Klimova 1703
 Klimovaseljä 1596
 Klimovskaja 2240, 2272
 Klimsoila 1377
 Klinovo 2155
 Kljuhino 2097
 Kljushevo 1727
 Klotshevo 1782
 Klubovtsy 1912
 Klyyssinvaara 757
 Knjazhaja 294
 Knässinä 1245
 Knäsö 295
 Knäsöi 305
 Kodozero 644
 Kohtoma 838
 Kohtaselkä 1082
 Koikero 7*)
 Koikinitsy 562
 Koinovozha 60*)
 Koivukari 805
 Koivumäki 1330
 Koivuniemi 249, 1079
 Koivuselkä 1198, 1278
 Kokkoila 1150
 Kokkosalmi 43, 44
 Kokorino 1571, 443
 Kokulinskaja 2434
 Kolatselkä 1064
 Kolezhma 475
 Kolgostrov 1597, 2336
 Kolina 2528
 Kolmaki 1914
 Kolmatshevo 2116
 Kolodozeran koulu 2455

Kolodozero 2453, 2454, 2457, 2458, 2459
 Kolody 2460
 Kolovoi ostrov 2529
 Kolovo 2423
 Kolpoila 1126
 Koltoselkä 790
 Kolvasjärvi 175
 Kolvitsa 277
 Komlevo 2048
 Komljakovo 2002
 Kompakka 251
 Komsala 1523
 Kona 1018
 Konashev ostrov 2558
 Konda 2186
 Kondakovskaja 2399
 Kondo-Berezhskaja 2075
 Kondozero 1588
 Konetraktoriasema 2499
 Konets-Varnezhgubje 1740
 Konjkovo 1850
 Konnovskaja 2207
 Konoila 1124
 Konstantinovskaja 2376
 Konostrov 410
 Kontiojärvi 270
 Kontokki 88
 Kontroila 1065
 Kontu 376
 Kontupohja 1618, 1619, 1620
 Konzhezero 586
 Kopkila 1433
 Koposovo 1:nen 587
 " 2:nen 588
 Koppal-ozero 2215
 Korba 1915, 2156
 Korbozeran sairaala 96 *)
 Kormelisto 1199
 Kormoho 12
 Kornyshevskaja 2305
 Korobeinikovo 1783
 Korolevskaja 660, 2448
 Koroli 173
 Korantampi 1091
 Koroppi 187
 Korosozero 487
 Korotkoi 902
 Korovino 1853
 Korovnikova boljshaja 1855
 " malaja 1856
 Korozhkino 2068
 Korpäl 1376
 Korpjärvi 27, 70, 770, 771, 879
 Korpilähti 161
 Korpiniemi 981, 1092
 Korpiselkä 931
 Korsa 962
 Kortshaginskaja 2306
 Korvala 1402
 Korytovo 2117
 Korzhaevo 2038
 Kosala 1456
 Koseljga 2187
 Koshukova 2424
 Koski 169
 Koskiniemi 195
 Koskosalma 2337, 2338, 2339, 2340
 Kosmozeran lastenkoti 2040
 Kosmozero 2039, 2041
 Kosoila 961
 Kosolma 2484
 Kostamus 83, 84, 763
 Kostina gora 2384
 Kostin dvor 2341
 Kostinskaja 2208
 Kostovaara 13
 Kotasaari 1649
 Kotaselkä 1197
 Kotivaara 448
 Kotkajärvi 1317
 Kotozero 349
 Kotshkomozero 509
 Kotsila 1403
 Kotsuri 1142
 Kouta 307, 312
 Koutajärvenpää 306
 Koutaselkä 1336
 Kovaino 1231
 Kovskaja guba 296
 Kovkoiseljga 1587
 Kozlovskaja 1913
 Krasiljnikovo 543
 Krasnaja novj 2573
 Krasnyi kolonist 510
 Krestnaja gora 1784
 Kresty 62 *), 2045
 Krezh-Pravosudov 2209
 Krikka 1667
 Kristananvaara 207
 Krivoje Ozero 338
 Krivonogovskaja 1916
 Krivtsy 2434—2437
 Krohino 2055
 Krupin-navolok 1919
 Krutshiha 638
 Kuare 1188
 Kuarila 436
 Kubovskaja 2443
 Kudnavolok 1785
 Kuikka 1093
 Kuikkavaara 252
 Kuittinen 1493—1496
 Kuivajärvi 807, 29 *)
 Kuivaranta 1102
 Kujarevskaja 2312
 Kukasjärvi 7
 Kukanlahti 2 *)
 Kukasovo 2464
 Kukkajärvi 1094
 Kukkeila 1545
 Kukkoila 1095, 1096
 Kukkozero 582
 Kukonmäki 1234
 Kukonniemi 1506
 Kukonvaara 1209
 Kuksmäki 1360—1368
 Kuldosovo 1788
 Kulgala 2425, 2426
 Kulikov-ostrov 2530
 Kulkimus 1147
 Kulmuksa 1638
 Kulostreka 563
 Kumsa-guba 544
 Kumsjärvi 679
 Kunjakova 2531
 Kuntikylä 8
 Kunusozero 645
 Kuorilahden metsätyömaa 58
 Kuorilahti 57
 Kupetskij pogost 2241
 Kupetskoje 2242, 2243, 2244
 Kurasozero 507, 508
 Kurenoja 822
 Kurenselkä 1333
 Kuresovo 1524
 Kurgenitsy 2158—59
 Kurgilovskaja 2338
 Kurgopole 1920
 Kurhananselkä 811
 Kurikka 680
 Kurjavaara 267
 Kurkela 784
 Kurki 115
 Kuriksha 564
 Kurmoila 963
 Kurnikovo 1789
 Kurseankylä 818
 Kurselkä 2613
 Kurtsala 1458
 Kutkostrov 1598
 Kutok 476
 Kutsino 812
 Kutsjärvi 162
 Kutsoinmäki 1200
 Kutunen 28
 Kuunila 1404, 1471
 Kuusenvaara 141
 Kuusiniemi 707, 697
 Kuusioja 932
 Knutamolahti 46 *), 764, 765
 Kuzaranda 2003
 Kuzema 416
 Kuzestrov 2365
 Kuzjguba 1787
 Kuzjmina-gora 1917—1919
 Kuzjminskaja 2494
 Kuznetsovo 1786
 Kuznetsoyskaja 1851, 2273, 2274
 Kuznetsy 2157
 Kuzreka 468
 Kylistö 1216
 Kylysetkä 933
 Kyläniemi 99
 Kyrelä 297
 Kyrjälä 950
 Kyyrenselkä 903

Pyronmäki 1097
Päki-mäki 1066
Päpönselkä 1024
Päpönselkä 1556, 1567
Päpöniemi 17
Päpöniemi 1466
Päpöniemi 973
Päpöniemi 1405
Päpöniemi pristanj 69 *)
Päpöniemi 121
Päpönselkä 72

L.

Lampino 484
Lampio 698
Lampiozero 1741
Lampiozero skit 646
Lampiozero 2472, 2603, 2614—2629
Lampiozero 1105
Lampiozero 688
Lampiozero 1791
Lampiozero 1921, 2159, 2620, 2621
Lampiozero 45, 729, 982, 996, 1067,
1318
Lampiozero 18
Lampiozero 37
Lampiozero 905
Lampiozero 34
Lampiozero-rutshei 2086
Lampiozero 995
Lampiozero 47
Lampiozero 1337
Lampiozero 1210
Lampiozero 1010
Lampiozero 51 *)
Lampiozero 2619
Lampiozero 2400
Lampiozero 1790
Lampiozero 906
Lampiozero 1282
Lampiozero 79
Lampiozero 758
Lampiozero 545
Lampiozero 315
Lampiozero 2532
Lampiozero 1922
Lampiozero 1923, 1924
Lampiozero 1222
Lampiozero 2559
Lampiozero 221, 222
Lampiozero 222
Lampiozero 1262
Lampiozero 220
Lampiozero 726
Lampiozero 515
Lampiozero 2160
Lampiozero 38
Lampiozero 611
Lampiozero Juzhnoje 2189
Lampiozero severnoje 2188
Lampiozero 2027, 2028
Lampiozero 2533

Lampiozero 1351
Lampiozero 196
Lampiozero-zimu 1201
Lampiozero 907
Lampiozero 1098
Lampiozero 61 *)
Lampiozero 934
Lampiozero 1415
Lampiozero 448
Lampiozero reka 427
Lampiozero retska 421, 490
Lampiozero Jurjevitsy 1792
Lampiozero Keftenitsy 1736
Lampiozero 1350
Lampiozero 2401
Lampiozero 1682
Lampiozero 1525
Lampiozero 952, 1436
Lampiozero 135
Lampiozero 48
Lampiozero 855
Lampiozero 100
Lampiozero 2118, 2119
Lampiozero 1:nen 516
Lampiozero 2:nen 517
Lampiozero 772—774
Lampiozero 1274
Lampiozero 2498
Lampiozero 2320
Lampiozero 2161
Lampiozero 870
Lampiozero 869
Lampiozero 355
Lampiozero 1599, 1607
Lampiozero-Pienisaari 1580
Lampiozero Suurisaari 1579
Lampiozero 1600
Lampiozero 745
Lampiozero 1572
Lampiozero 1177
Lampiozero 2245
Lampiozero blizhnjaja 2191
Lampiozero daljnjaja 2192
Lampiozero 2069
Lampiozero 2004—2006
Lampiozero 2320, 2321
Lampiozero 546
Lampiozero matka 1793
Lampiozero 595
Lampiozero 1794
Lampiozero 1164
Lampiozero 2560
Lampiozero 49
Lampiozero 46
Lampiozero 908
Lampiozero 1263
Lampiozero 2190
Lampiozero 12 *)
Lampiozero 298
Lampiozero 710
Lampiozero 2510
Lampiozero 2511
Lampiozero 356, 372

Lampiozero 20 *)
Lampiozero 357
Lampiozero 909
Lampiozero 1629
Lampiozero ostrov 1601
Lampiozero 1034
Lampiozero 2226
Lampiozero 1319
Lampiozero 823
Lampiozero 539, 541
Lampiozero 935
Lampiozero 1107
Lampiozero 197
Lampiozero 749, 43 *)
Lampiozero 188, 189
Lampiozero 258
Lampiozero 1925
Lampiozero 1713
Lampiozero 1526
Lampiozero 268, 269
Lampiozero 104
Lampiozero 123
Lampiozero 278
Lampiozero 1742
Lampiozero 1589
Lampiozero 91, 699
Lampiozero 299
Lampiozero 1104
Lampiozero 1297
Lampiozero 1130

M.

Maaselkä 529, 880
Maazero 1557
Maguseva 1527
Maiguba — asema 520
Maiguba Tehdas 519
Mainhieru 1492
Maitovaara 198
Majala 1014
Majaselkä 1155
Makariela 30
Makkoila 894
Makkonen 1035
Maksovo-Ljadino 1873
Maksovskaja 1926
Malaja Niva 2007
Malaja Poga 2353
Malaja Shiljta 1874
Maljkovo 2162
Maloje Gangozero 1637
Maloje Jantshezero 589
Maloje Lelikozero 2028
Maloje Voronovo 1645
Maloje Zaretshje 1978
Malostaritsino 2386
Malviainen 60
Malyi Kuganavolok 2354
Malyi posad 477
Manievo 785
Manjkovskaja 1986
Manjostrov 471

Manjshino 2163
 Manke 1154
 Manoilla 1473
 Nanoilovo 1875
 Marij ostrov 2342
 Marjavaara 145
 Markinlahti 1112
 Markinmäki 1676
 Markkela 974, 57*)
 Markkisen-vaara 254
 Markosenvaara 199
 Markova gora 639
 Markovshtshina 2098
 Markovskaja gora 612
 Mar-navolok 2227
 Martoilla 1264, 1406, 1528
 Martoine 858
 Martynova 1529
 Masejga 2120
 Maseljgskaja gora 1927
 Mashezero 2514, 108*)
 Mashezerskaja plotina 2515
 Maskinanmäki 1241
 Matigora 462
 Matjguba 1573
 Matjukov navolok 1581
 Matkalahta 2355
 Matkats 2534
 Matkazha 2246
 Matkozhnja 463
 Matruusi 2508
 Matsajärvi 1307
 Matsila 997
 Matvejanselkä 1684—87
 Matvejevskaja 2307
 Mednyje jamy 2056
 Medvedeva 1743
 Mekentjeva 1530
 Mekreka 1516, 1531
 Melentjevskaja 2247
 Meljnitsa 631
 Meloiguba 1574
 Meloselkä 775
 Meltsula 1372
 Menjshaja guba 547
 Merezh-navolok 1650
 Meru 146
 Mesilampi 951
 Metsoniemi 1512
 Mezhniki Boljshie 1979
 " Malyje 1980
 Mezhazerje 2057
 Migury 2193
 Mihailovskaja 2343
 Mihalevskaja 2248, 2313
 Mihejeva seljga 1602
 Mikkalisto 1407
 Miinanmäki 1683
 Miinoa 124
 Miinola 936
 Mikkilä 998
 Mikkilän mylly 999

Mikkoilla 1138
 Mikkovo 2042, 2043
 Minina 2622
 Minino 488
 Minino-selo 2461
 Mironkovo 2070
 Mironovskaja 1928
 Mishalevo 2008
 Mishkareva 1795
 Mishutkina gora 2222
 Misinselkä 1000
 Misukan posaadi 1699
 Mitino 1876
 Mitshurinskaja 2459
 Mizh-ostrov 2087
 Mjagkaja seljga 2044, 2045
 Mjalzinó 2009
 Mjanseljga 1611
 Mjatshevo 2402
 Moarja-putseila 1440
 Moasjärvi 259
 Mogiljniki 1558
 Mogletsy 2088
 Mogutsheva 1796
 Mogutshevo 2194
 Moina 163
 Moisivo 1435
 Mokejevskaja 661
 Mokinvaara 746
 Molodsu 1116
 Morozovo 2153
 Morskaja Maseljga 583
 Mosha 300
 Mosnikovskaja 2259
 Mosornoje 450
 Motalovo 2195
 Motari 824
 Motovka 1223
 Muikeamäki 1432
 Mujehjärvi 342
 Mukku 1224
 Muljugan-kylä 910
 Multaselkä 881
 Munankilahti 92
 Munjärven kk. 828
 Munjärven lahti 830
 Munozero 2029
 Murdy 2594
 Muroi-Navolok 1744
 Muromskij poselok 2318
 Muromskoje 2319
 Murtoselkä 1036
 Mustajoki 323
 Mustalampi 839
 Mustaoja 248
 Mustavaara 208
 Mustova 1852
 Maujärvi 147
 Mylly 825, 1115, 1190
 Myllylahti 8*)
 Mägodsa 1700
 Mägrozero 1745
 Mäki 798

Mäkränpesä 964
 Männistö 1257
 Mäntyniemi 714
 Märkänjärvi 1497
 Märkävaara 93
 Märäntys 840, 52*)
 Märköillä 1265
 Mätäs 1203
 Mökkö 1027
 Mölkkö 76

N.

Nad Vodloi rekoi 2444
 Nadvoitsa 511, 512
 Nakoinlampi 1121
 Namala 1
 Namojevo 2485
 Nannila 1446, 1472
 Napapiirin asema 330
 Narvajärvi 377
 Nasanainen 848
 Nasanen 841
 Nasoinvonku 1025
 Natsoilla 1086
 Naukuvaara 224
 Nauman posaadi 1677
 Naumovo 1582
 Navolok 1554, 1996, 2152, 2223,
 2477, 2535
 Navolotshek 2196
 Nefedov 1799
 Nefedovo 1798
 Nefedovskaja 2218
 Nehpoila 1011
 Nekrasovo 1853
 Nelkanjärvi 842
 Nelgjärvi 53*)
 Nemino 632
 Nemozero 647
 Nepashinskaja 2274
 Nesterinvaara 700
 Nesterova 1797
 Neuvostotila N:o 2 2578
 Niemi 132, 223, 255, 1083, 1225,
 1445
 Nigozero 2442, 95*)
 Nigostrov 1621
 Niikkananvaara 271
 Niikkoilla 919
 Niikoinmäki 1249
 Niimäki 1165
 Niiniselkä 911, 1289
 Nikitina 2289
 " meljnitsa 2228
 Nikitino 88*)
 Nikitinskaja 1981, 2121
 Nikoljskij ostrov 2548
 Nikonova gora 1801
 " guba 1747
 Nilmijärvi 317
 Nilmilahti 50

O.

Nilmiguba 316
 Nilmolahti 316
 Nilmozero 317
 Nimijärven lahti 845
 " niemi 847
 Nimijärvi 846
 Ninimäki 1622
 Nirkka 1178
 Nishukovskaja 2427
 Niska 6
 Niskavaara 1037
 Nivasjärvi 984
 Nivastroj 282
 Nizhnjaja 2630
 " putka 1800
 " Viidana 2495
 Nizhneje Derevjannoje 2571
 " Mägrozero 1746
 Nizhnije Pindushi 548
 " Zady 1633
 Nizhnij Besovets 2492
 " Padun 2372
 " Sheltoporog 613, 614
 Njuga 1016
 Njuhtsha 476, 477
 Nokeus 127
 Noljozero 318
 Nomozero 28 *)
 Nosonovshtshina 2133
 Nosovskaja 1929
 Novaja 358
 Novaja birzha 521
 " derevnja 491, 1877
 " seljga 2011
 " Zazhivka 2010
 " shiznj 1878
 Novikko 1513
 Novik-ostrov 1748
 Novinka 2046, 2197, 2290, 2415,
 2473
 Novinskaja 2249, 2404
 Novoselovo 1802
 Novosigovskaja 2428
 Novozhilovo 2071
 Novzima 2403
 Nozhevo 2429
 Nozhevskaja 2429
 Nurala 1532
 Nunasvaara 1354
 Nuottavaara 238
 Nuottiniemi 120
 Nurkka 1273
 Nurmilahti 105
 Nurmoila 1353
 Nyrki 2595, 2602
 Nälkävaara 235
 Nälmäjärvi 883
 Nälmäniemi 1099
 Närhinlukki 912
 Närkilä 937
 Näätälähti 882
 Obalkovskaja 1930, 1931
 Obod 2035
 Obozero Boljshoje 2198
 " Maloje 2199
 Odintsovo 1728
 Ogeristo 1715
 Ogorelyshi 615
 Ogorovtsy 1932
 Ohta 61
 Ohton-ostrov 2356
 Ohvananvaara 1296
 Oinasovo 1459
 Ojatevshtshina 2166
 Ojazha 1592
 Okatovshtshina 1803
 Oktjabrskaja 2250
 Okulova 2291
 Okulovskaja 2557
 Olehovshtshina 1804
 Olenij ostrov 308, 565, 2164
 Olimpij 492, 493, 496
 Oljhino 2154
 Oljhovskaja 1982
 Olki 1310
 Olkoila 849
 Olokka 971
 Omelia 166, 1315
 Onda 501, 502, 503
 Ondronlahti 1387
 Onegan diabaasilouhimot 1707
 Onegan pysäkki Muurm. r. 2581
 Onezheny 1855—1857
 Onezhskij pogost 1854
 Ongilova gora 2339
 Onihma 154
 Onihmavaara 153
 Onkamus 884
 Onkilampi 1070
 Onkomoinen 136
 Onkula 1533
 Onni 1071
 Ontajärvi 164
 Ontova 1858
 Ontropanniemi 129
 Ontrosenvaara 138
 Ontsala 1087
 Ontura 1364
 Onuhric 1033
 Orovguba 596
 Orsega 2574—2576, 2591
 Oshevnevo 2165
 Oshtomozero 478
 Oshukova 1826
 Oskajärvi 985
 Ohra-oja 1701
 Ossipala 1259
 Ostasi 1686
 Osterskaja vetka 536
 Ostretshevtsy 1933
 Ostretshje 616
 Ostrov Boljshaja doroga 2438

Ostrovskaja 2438
 Ostrov-Zaretshje 2439
 Otovozero 103 *)
 Otovozeriskij pogost 2475, 2476
 Otsula 1365
 Oulanka 14
 Ovkunpertti 68 *)
 O Vodlu reku nizhnjaja polovina
 2367
 O Vodlu reku Verhnjaja polovina
 2366
 Ovtshinnikovskaja 2462

P.

Paadene 727—732
 Paanajärvi 117
 Paasma 301
 Paatniemi 859
 Paavoila 1460
 Paavonmäki 1308
 Padagja 896
 Padozero 106 *)
 Padun 672, 2206, 2373, 100 *)
 Paezero 2327
 Pahomova 1805
 Pai 2606
 Pajakonda 329
 Pajanitsy 1859—1863
 Pajarinkorva 116
 Palalahti 1088
 Palamu 1131
 Palarutshej 2463
 Palatesjärvi 1179
 Paleostrov 1934
 Paljala 1073
 Paljtsevo 2001
 Palojärvi 9 *)
 Paloniemi 1059
 Paloseljga 633, 1583
 Paltega 2058
 Palve 1191
 Panezerskaja 2405
 Panfilova vaaraka 319
 Pannila 1118—1120
 Panninniemi 1267
 Panninselkä 1212
 Panovo 359
 Pansalahti 1321
 Pappila 895, 1386
 Pappinen 686
 Papinniemi 1244
 Paperitehtaan työläisasutus 1627
 Parakki No 1 50 *) 54 *)
 " " 2 55 *)
 " " 3 56 *)
 " " 10 65 *)
 " " 75 66 *)
 Parandovo 494, 498
 Parfeevo 360
 Patikko 1028
 Parmino 2012
 Partuniemi 1171

- Pasala 1072
 Patanevshtshina 2167
 Patavaara 240
 Patojärvi 1651
 Patrekejevskaja 2406
 Patroila 939
 Patrovo 1879
 Patsavaara 691
 Patskala 1534
 Pausoinkylä 913
 Pavlikova 1827
 Pavlovitsy 1630
 Pavsoila 938
 Pedaseljga 2122
 Pegrema 2089
 Pekki 1311
 Pekkilä 940
 Pekonmäki 1283
 Pekoyka 1880
 Pelgostrov 2357
 Pelgubskaja 2403
 Peljaki 634
 Peltonen 361, 1173
 Pelusozero 2385
 Peredki 1639
 Perekop 302
 Perguba 549
 Perhina 1863
 Perhnavolok 2229
 Pertojärvi 242
 Pertozero 472, 32 *)
 Perttijärvi 155
 Perttiniemi 860
 Peski 550, 648, 1881, 2566
 Pesträinkylä 827
 Pestshanoje 320, 2207—2210,
 2212, 86 *)
 Petaselkä 2577
 Petelniemi 747
 Petkala 1378
 Petri 897
 Petrisenvaara 708
 Petroskoi 2634
 Petrovo 2013—2015
 Petrovskij-Jam 573
 Petrushevskaja seljga 2230
 Petrushin navolok 2561
 Petry 2200
 Petskavaara 214
 Petäjälampi 1134
 Petäjävaara 723
 Pezuevskaja 2479
 Pieni Immala 1434
 Pieni Kokkoila 1153
 Pieninka 183
 Pieni-puoli 1246
 Pieni Puuttila 1478
 Pieniselkä 1344
 Piepjärvi 451—454
 Pigmatka 597
 Pigozero 1749
 Pihlajaniemi 1228
 Piihtilahti 1029
 Piippilä 1502
 Piismalahti 108
 Pikalevtsy 1935
 Pikkoila 1253
 Piesjärvi 395
 Piljmas-ozero 2328
 Pindushi 551
 Pinka 362, 363
 Pinozero 283, 285
 Perpula 1409
 Pirtoila 1254
 Pirtoiniemi 1144
 Pirttijärvi 378, 1226
 Pirttilahti 73
 Pirzakovskaja 2464
 Pistojärvi 64
 Pisula 850
 Pitsheha 1931
 Pizhe 1543—1550
 Pjaljma 668
 Pjalozero 2387
 Pjazhieva-Seljga 2624, 2632
 Plakkovaara 673
 Plaksino 2536
 Platsoila 1410
 Plekka 1003
 Pleshki 2201
 Pläkkäjä 168
 Plänki 1002
 Poberezhje 1750—1754
 Podberezhskaja 2308
 Poddubjanhieru 1476
 Po Lekse reke 618
 Podgorje 662, 2340
 Podgorskaja 1861
 Pod-jeljniki 2168
 Podmonastyrskaja 2319
 Podporozhje 2407, 2408, 98 *)
 Podrjabinje 1937
 Podsosonje 1938
 Podsosonskaja 2409
 Podtabajlo 303
 Pogosta 720, 731, 1080, 1117,
 1411, 1679, 1704
 Pogost 2631
 Pogost Kolodozerskij 2456
 Pogost-Tolvoja 1936
 Pogost Vyrozero 1983
 Pohjalahti 987
 Pohjois-Päläjärvi 814
 Pohjoispää 233, 690, 722, 799
 Pohjois-Suurijärvi 52
 Poikki-eläjä 766
 Pokoila 1030
 Pokonvaara 703
 Polezhajevskaja 1984
 Polja 1302, 2123
 Poljärnyi krug 320
 Poljärnyi pioner 365
 Polloine 898
 Poloviina 2360
 Polovinnyi most 674
 Polubojarskaja 364
 Ponizovje 2253
 Ponjgama 411, 422
 Ponjgama retska 423
 Ponkalahti 77
 Ponpinvaara 215
 Pontsi 19
 Popovskaja 663
 Porajärvi 767, 768
 Porissanvaara 216
 Porogi 2059
 Poronhoito-Neuvostotila 279
 Poronselkä 685
 Poronvaara 684
 Porozhek 1806, 2486
 Porshita 102 *)
 Porssakala 1391
 Porusta 39 *)
 Posa 110
 Posaadi 1687
 Posad 2134, 2623
 Potapovskaja 2099
 Potasheva 1807
 Potkuselkä 914
 Poventsä 598
 Po vygu reka 617
 Pretshistinskij pogost 2358
 Prilutskaja 2260
 Prjalitsynskaja 1940
 Prokki 1181
 Prokkoila 717, 941, 1422
 Proletaari 1559
 Prolivy 288
 Proshevskaja 1939
 Proshkina seljga 2596
 Präkkilä 721
 Präkkä 1669
 Psjätshiha 408
 Pudozhskaja gora 659—667
 Puikkoniemi 829
 Pulozero 489
 Pultsoi 1204
 Punaselkä 2549
 Puntsoila 1031
 Puolimatka 455
 Puoliväli 791, 2509
 Puoroila 1284
 Purdega 1755
 Purgino 2047, 2048
 Purnozero 619
 Pustaja guba 280
 Pusti 204
 Pustoi bereg 2169
 Pustojärvi 156
 Pustos 1691
 Pustosha 1808, 2537
 Pustoshi 1941, 1942
 Pustoshj Burlakovskaja 2386
 " Gerasimovskaja 2455
 Pustoshkina meljnitsa 2264
 Pusamalahti 752
 Pusamavaara 751
 Pustynja 2049
 Putilova 2344

Putilovo 2060	
Putj k svetu 2309	
Putsila 781	
Puudosi 2410	
Puulonki 339	
Puustanhieru 1500	
Pyhäjärvi 1174—1182	
Pyhäniemi 798—800, 48*)	
Pysäkki N:o 1 Muurm. r.	2544
" " 4 " "	1613
" " 6 " "	1608
" " 7 " "	1604
" " 8 " "	1568
" " 9 " "	1566
" " 10 " "	558
" " 11 " "	557
" " 12 " "	556
" " 13 " "	555
" " 14 " "	533
" " 15 " "	—537
" " 16 " "	532
" " 17 " "	531
" " 18 " "	530
" " 19 " "	525
" " 20 " "	524
" " 27 " "	523
" " 28 " "	466
" " 29 " "	465
" " 30 " "	432
" " 32 " "	430
" " 36 " "	426
" " 51 " "	425
" " 52 " "	311
" " " "	310

Pysäkki Sosnovets 467

Pyskäselkä 1290

Pälväjärvi 769

Päläjärvi 1205

" niemi 813

Pätsi 1499

Pätsilä 1437

Pääkönniemi 126

Pölkkylä 701

R.

Rabotseostrov 435
Ragnozero 2359
Ragozinskaja 2275
Ragunova 2345
Rahatjärvi 1309
Rahkoila 2346
Rajakontu 1285, 1237
Rajaselkä 1236
Ranina gora 2322
Ranjovo 2105
Rannankylä 776
Ranta 719
Rantahieru 1491, 1503
Rapala 1269
Rasbpole 2078
Ratila 1074

Rautamäki 1220
Rauta-oja 1227
Ravamäki 988
Regimatka 1756
Rekshina gora 1560
Renzhinskaja 2625
Repino 2010
Repnyi posad 2083
Repoila 1089
Repola 176
Reposelkä 1306
Repovaara 1040
Repättä 1158
Reskoi 1075
Retshka 1943, 2170
Retsnaja seljga 78*), 79*), 80*)
Retshnoje 1944
Revseljga 2596
Revutinskaja 1864
Ridseljga 2124
Riekunselkä 1041
Riihijoki 456
Riihiselkä 1170, 1590
Riihivaara 225
Riikosenniemi 174
Riipuskala 1438
Rimskaja 664, 1985, 1986
Rinda 2487
Ristilahti 170
Ristiniemi 122
Risula 1535
Ritsnnavolok 1809
Rjabovo 1882
Rodinjärvi 1143
Rodionovo 2100
Rogatkovshtshina 1729.
Rogatshevo 2171
Rogojä 101*)
Rogozero 445, 2440
Roikonniemi 759
Roimovskaja 2251
Romoila 1480
Romanovtsy 1945
Rombatshevo 2016
Ropohola 1076
Rosljakova 2292
Rosljakovskaja 2431
Rosmäki 1680
Roukkula 171
Rovkatshevskaja 1987
Rubtsovshina 1946
Rubtsovskaja 2378
Rudnavolok 2562
Rudometovo 444
Ruga pieni 983
" suuri 980
Ruhkaniemi 379
Ruiga 479
Ruigozero 480
Ruisniemi 1123
Rukajärvi 157
Rukoila 1412, 1479, 1481
Ruokokoski 1206

Ruoppaoja 1705
Ruotsijärvi 851
Ruptsoila 965
Rusinovskaja 1947
Rutshjevskaja 2250
Ruva 2
Ruvanniska 2
Rybreka 1708
Ryndozero 2216—2219
Ryskala 1379, 1536
Rzhanoje ozero 1669
Röhö 101.

S.

Saajärvi 748
Saarenpää 167
Saarentakainen 1429
Saari 133, 253, 689, 750, 986, 1157, 1709
Saarikoski 1345
Saarilahti 453
Saarimäki 1042, 1338, 1551
Saavala 966
Saavankylä 1167
Sagarva 2538
Saha N:o 37/38 458
Saipeljäda 1810
Saljnavolok 459
Salkovaara 716
Salku 946
Salma 552, 2379
Salma-navolok 2380
Salma u Gabkozera 1811
Salmenniska 1004, 1005
Salmi 1322
Salmivaara 51
Salmozero 2374—2381
Salo 1100
Salo-ostrov 84*)
Salo-ostarovan majakka 1949
Samoilovits 343
Samsonovskaja 2435
Samsonovo 2015
Samsonvaara 1:n 711
" 2:n 712
" 3:s 713
Sanjki 2101
Sankila 994
Sappovaara 95
Sapsiniemi 979
Sarajoki 10*)
Saraniva 2293
Sarinvaara 231
Sarko-oja 1356
Sarovaara 677
Sarozero 599, 2252
Sarvijärvi 11*)
Sarviniemi 388, 389
Satnitsa 600
Safronovskaja 2425
Saukko 806
Sauniovaara 262

- Savastila 783
 Savilatsu 915
 Savinskaja 1948
 Savok seljga 1561
 Savrozero 2072
 Seesjoki 528
 Seesjärven tehdas 734
 Segema 31 *)
 Segesha 522
 Sekali 1348
 Seletskoje 2030
 Selesnevo 1813
 Sejga 1591, 1592, 1814, 1815, 2202
 Selkä 719—723, 792, 47 *)
 Semiretsje 87 *)
 Semenovskaja 665, 2276
 Semenovskaja zapanj 2277
 Semänniemi 1251
 Seninskaja 2411
 Semsjärvi 687—690
 Sennaja guba 566, 2203
 Seppälä 1413
 Seppävaara 246, 1291
 Sepänkylä 1255
 Sepänmäki 1120
 Serdetshkina izbushka 2360
 Sredka 2172
 Sergatshi 2135
 Sergijevo 620, 621
 Serovo 2144
 Severnaja 1888
 Severnaja vaaraka 321
 Severnye Jurjevitsy 1812
 Severnyj konets 1617, 1865
 Shabalina 1832
 Shabanovskaja 1963
 Shaidoma 1564
 Shaivany 641, 642
 Shaala 2256—2263, 2266—2276, 2278, 2279
 Shalimovskaja 1964
 Shamshakovo 1740
 Shanjgora 2469
 Shavanj 500
 Shelehova 1762
 Sheloinikova 1754
 Shilnikovskaja 2298
 Shiljta 1889
 Shilovo 2020
 Shirokije polja 1992
 Shitiki 1965
 Shizhnja 460
 Shjamino 2137
 Shlykino 2564
 Sholomki 2062
 Shompa 13 *)
 Shtshadrovo 2063
 Shtshanikovskaja 2470
 Shtsheleiki 2064, 2565
 Shtshepina-gora 590
 Shtshepino 1836, 2139
 Shtshoglovo 2052
 Shuino 2138
 Shuiskaja Tshupa 2522
 Shulka 71 *)
 Shunga 1833—1835
 Shungskaja guba 1763
 Shungskij navolok 1764
 Shungskij pogost 1833
 Shungun koulu 1834
 Shungun sairaala 1835
 Shurovo 669
 Shustikovskaja 1966
 Shevedov navolok 2205
 Shvedovskaja 1868
 Sianvaara 760
 Siemenniemi 1250
 Sieksi 1421—1422, 1439, 1440, 1441
 Siika 413
 Siikavaara 260
 Siitniemi 1189
 Sibovo 2090
 Sidorovo 2017
 Sigovo 1764
 Sig 413
 Silevskaja 2314
 Silkilä 1043
 Sillankylä 1367
 Siltsoi 1352
 Simanisto 1186
 Simoi 1015
 Sirtona 3 *)
 Sirttilä 1217
 Siverskaja 2210
 Sivtsala 1396
 Sjurgi 1624
 Sjuzik ozero 2457
 Skomorohova 1752
 Skovorodka 34 *)
 Skurnino 2018
 Sloboda 584—590
 Slobodina gora 2219
 Slopota 1414
 Smirikova 2626
 Sofronovskaja 1989
 Sohjanankoski 20
 Sohjanansuu 21
 Soimino 2518
 Soimivaara 753, 44 *)
 Sokkoila 1444
 Soksun louhimo 1668
 Sola 1505
 Soldatovo 2148
 Solomanni 2567
 Soluninän nina. om. työläisasutus 458
 Solovarovo 1816
 Somba 104 *)
 Sompa 955
 Sompajärvi 107
 Sonka 113
 Soukelo 5
 Sonostrov 334
 Sontale 735, 736
 Soroka 457
 Soroselkä 1299
 Sorotshje pole 2321
 Soutjoki 1183
 Sorpala 1256
 Sosoila 1442
 Sosnovitsa 2073
 Sošnovoje 2412, 2413
 Soutajärvi 786
 Soutjärvi 1673—1680
 Sovozero 284
 Sozonovskaja 1950
 Spirina 2466
 Spirovka 1884
 Spirovskaja 2224
 Spitsyno 1951
 Sredne-Petrovskij 1618
 Srednij desjatok 1619
 Stajkovskaja 1866
 Staraja Kuzema 415
 Staraja vetka 537
 Staryj Kivats 1623
 Starosigovskaja 2432
 Stegailova gora 2436, 2480
 Stekki 1140
 Steshevskaja 2389
 Stupino 1731
 Sudoila 1101
 Suezha 1547
 Suhaja Vodla 92 *)
 Suhoje 469
 Suhonavolotskaja 469
 Suikujärvi 232, 233
 Suisar juzhnaja 2553
 Suisar na ostrovu 2550
 Suisar srednjaja 2552
 Suisar severnaja 2551
 Sujeretskoje 428
 Suksen kylä 1643
 Sulatozero 622
 Sulkku 1327
 Suma 2441
 Suman metsätyömaa 2265
 Sumostrov 485, 35 *)
 Sumskaja vetka 497
 Sumskiij posad 473
 Sumozero 2414, 2415, 99 *)
 Suna 1653—1658, 1663
 Sunun Neuvostotila 1659
 Sunun saha 1655
 Sununsuu 774, 779, 808
 Sunun työläisasutus 1660
 Suo 1672
 Suoju 2523—2542
 Suojun asema 2543
 Suojunsalmi 886
 Suojjärvi 85
 Suolapohja 114
 Suona 1044
 Suonanselkä 1045
 Suontakainen 820
 Suopohja 1642
 Suopassalmi 111

Suopasvaara 118
 Suovaara 247
 Suoverkka 202, 754
 Supakova 1467
 Supottala 1397
 Surguba 2488
 Surnavolok 2519
 Suslonov-navolok 1757
 Sutala 1482, 1483
 Sutulovskaja 2466
 Suula 201
 Suurilahti 741
 Suulansaari 200
 Suulasmäki 2634
 Suuri Immala 1425
 Suuri, posaadi 1688
 Suurijärvi 128
 Suuri Puuttala 1477
 Suuripuoli 1242
 Suurisaari 39
 Suuriselkä 1341
 Suvenhauta 1047
 Suvanto 29
 Suvi 1069
 Suvioja 1719
 Suvipää 232, 723, 683, 800
 Suvi-Päläjärvi 815
 Suvi-Suurijärvi 56
 Svetankylä 947
 Svetlozero 649
 Svetshnikovskaja 1988
 Syrjä 1182, 1507, 1537, 1671,
 1689, 1695
 Sysojevskaja 2539
 Sytshi 2173
 Syväjärvi 263
 Syssoila 1032
 Säkäjärvi 229, 17 *)
 Säkäjärven kombinaatti 230
 Säpsäjärvi 852
 Säntämä 1357, 73 *)
 Särkijärvi 715
 Särkilahti 916
 Särkiniemi 36
 Säämäjärvi 975

T.

Taavo 15
 Tagozero 623
 Tahto-oja 1717
 Tahtahala 1485
 Taiginitsy 574
 Talapguba 579
 Talvisaari 218
 Tambitsy 650
 Tambitsy-retshka 2125
 Tambitshozero 651
 Tansavaara 217
 Tanoi 1053
 Tappovaara 243
 Tarasy 2091
 Tarasova 1548

Tarashino 1942
 Tarkojärvi 205
 Tarovskaja 1990
 Tarutinskaja 1952
 Tarzhepolj 2598—2600, 2605
 " Nizhnij 2599
 " Verhnij 2598
 " Srednij 2600
 Tatarskaja gora 2390
 Tatarskoje 652
 Tatsala 1484
 Tavashka 15 *)
 Tavoi gora 1612
 Tedino 322
 Tehdas 1243, 1457
 Tekatsula 1380
 Tekonniemi 819
 Telaorko 1706
 Telekino 591
 Telepovskaja 2467
 Teljatnikovo 2174
 Teljpozero 1817
 Tenhun 1358
 Tenhuselkä 1359
 Teroinmäki 1272
 Teppana 1103, 1486
 Teppoila 1366
 Teppola 1271
 Teponniemi 1323
 Teppul 1381
 Terebovskaja 2261
 Terehovo 2050
 Terehovskaja 2437
 Ternavolok 1661
 Tereshkina gorka 2627
 Terezhje 1758
 Terkkula 1416
 Termanto 184
 Teroila 1538
 Teru 1159
 Terunkylä 1166
 Tervamaa 732
 Tervostrov 580
 Tervozero 653
 Tesarat 1716
 Teterintsy 1953
 Tetriniemi 94
 Tiihonselkä 1320
 Tiiksi 139
 Tiiksjärvi 150
 Tiilitehdas 429, 542, 804, 2496
 Tiiri 62, 63
 Tjupikka 364
 Tihonista 1693
 Tihvin Bor 635
 Tihveri 1293
 Tikonitsy 567
 Timoigora 1593
 Timoila 1135, 1462
 Timohovo 1818
 Timoninskaja 2540
 Timonselkä 918
 Timoshkinagorka 2628
 Timofejevskaja 2472

Tipinitsygora 2126
 Tifonnavolok 2563
 Tivdija 1584
 Tivilitsy 976
 Tjavzija 1886
 Tjuljginskaja 1820
 Tjutjugintsy 1956
 Toinen joki 1697—1700
 Tokari 1382
 Tollonjoki 74
 Tolvanda 309
 Tolstikova 1955
 Tolvuiskij bor 1954
 Tomitsy 2520
 Tontela 1361
 Toppajärvi 1148
 Torasjärvi 692, 1339, 18 *)
 Toritsino 1819
 Torkila 2:nen 1488
 Torovaara 227
 Tottoila 1539
 Tranles N 2 381
 Tretjanka 2262
 Trezhopoi 1347
 Triihonvaara 30 *)
 Trovjanoje 366
 Trosinniemi 989
 Trubina 2278
 Trud 1885
 Trushevo 2006
 Trutnevo 2127
 Tsalkinselkä 885
 Tsarevitsi 2489
 Tsarevo 2129
 Tsarevo Boljshoje 1959
 " Daljneje 1960
 Tsarniemi 1185
 Tsasovenskaja 1656
 Tsebolaksha 1631
 Tserelitsy 1463
 Tsevka 954
 Tshalozero 482
 Tshasovenskaja 1761, 1961
 Tshastorutshej 2445
 Tshazhva 2232
 Tshelmuzhi 636—640
 Tshenezhskaja 2433
 Tsherkasy 2031
 Tshernaja guba 601
 Tshernaja reka 323
 Tshernorekan metsätyömaa 2297
 Tshernova 2296
 Tshernyi navolok 2130
 Tshiassalmi 702
 Tshigovo 492
 Tshirkka-Kemi 152
 Tshirnozero 2026
 Tsholkka 180
 Tsholmo 137
 Tshopina 537
 Tshudseljga 2061
 Tshuglovshtshina 1962
 Tshujala 2368
 Tshulkovskaja 2449

U.

Tshupa 345, 347, 351
 Tshupan satama 346
 Tshurkina gora 2391
 Tshuzhmuksa 1831
 Tsikkoila 1124
 Tsiksa 103
 Tsikulai 1646
 Tsilmijärvi 1329
 Tsilopole 1830
 Tsimilä 1464
 Tsimoila 1368
 Tsimoinmäki 1258
 Tsiirnojärvi 787
 Tsomala 1275
 Tsonkiela 1443
 Tsonzhoila 1540
 Tsoppila 1218
 Tsottsoila 1292
 Tsoutsoila 1328
 Tsukkoila 969
 Tsupa 1657
 Tsurolahti 978
 Tsusova 1489
 Tsutonga 49 *)
 Tsuuniemi 990, 58 *)
 Tsuunmäki 793
 Tsupa 862
 Tsärkälä 1495
 Tuba 2211
 Tubozero 2220—2225
 Tugarinova 1828
 Tuhino 2204
 Tuhkala 31, 32
 Tuhkavaara 724
 Tulguba 1662
 Tulomajärven tehdas 1077
 Tumba 41 *)
 Tumtsa 3
 Tunatreka 553
 Tunkua 261
 Tuontulanniemi 177
 Tuosla 1514
 Turastamozero 1759
 Turha 693
 Tutshina gora 2315
 Tutshkova 1857
 Tutunmäki 1285
 Tuuksa 1373—1385
 Tuulasjärvi 1294
 Tuulivaara 190, 191
 Tuuloksen kylä 1259—1273
 Tuusenia 185
 Tyhjälä 1326
 Tykky 977
 Tykkylä 1247, 1270
 Typpekä 853, 1160
 Typpeinkylä 861
 Tyrhy 360
 Tääkointula 1238
 Tölkkä 1017
 Törkilä 1:nen 1487
 Törökkä 831
 Tössi 1132
 Törttöilä 1418

Uda 464
 Ugoljskaja 666, 2019
 Ugloila 1417
 Uglovstshina 2096
 Uhmoila 967
 Uhtua 102
 Uja 2580
 Ukkola 1078
 Ukonniemi 4
 U kresta 1562
 Ukshezero 654
 Ukkozero 481
 Uljanovskaja 667
 Uljnojeva 832
 Ulitina novinka 1635
 Ulitinskaja 2458
 Ulkoinkylä 826
 Ulvana 1396
 Unduksa 406
 Unoiguba 2231
 Unitsa 1575
 Unozhskoje 2226—2232
 Urzhakovskaja 2417
 Urosozero 518, 526
 Usadishtshe 2541
 Uskela 206
 Uskali 761
 Usmanala 437
 Usovnavolok 554
 U spasa 1576
 Ustjandoma Vostotshnaja 2102
 " Zapadnaja 2103
 Ustje reki Tsernoj 81 *), 82 *)
 Ustjreka 2092, 2381, 2459
 U stai 1563
 Usti 1510
 Ustjkoloda 2443, 2444
 Ustj-putka verhnjaja 1867
 " " nizhnjaja 1821
 Usovskaja 2263
 Utitsina 2106
 Utukka 871
 Uusi hiekka 1498
 Uusikylä 148, 1625
 Uusi Sutala 1474
 Uusi puutavaravarasto 521
 Uutjärvi 1325, 1326
 Untjärven lahti 1324
 Uutkanmäki 1340
 Uusi Tuulos 1266
 Uzheseljga 2579
 Uzkaja Salma 513
 Uzkije 2051
 Uzkij 328

V.

Vaara 728, 1313, 1383, 1394
 Vaarakylä 55
 Vahajärvi 1049
 Vahojärvi 1298
 Vaikoila 1439
 Vajuolahti 64

Valasjoki 53
 Valasmon tehdas 762
 Valas-ozero 352
 Valassila 1084
 Valkeajärvi 1020
 Vallittu 1022
 Valoila 1369
 Valtovaguba 21 *)
 Vama 2362, 2363, 94 *)
 Vangozero 27 *)
 Vanimonsekkä 1664
 Vankan posaadi 1697
 Vanhimala 1448
 Vanzhozero 534
 Varhomia 817
 Varatskoje 335
 Variseljga 2108
 Varis 374
 Varnezhguba 1721
 Varispelto 2329
 Varoila 1516
 Varoiselkä 1300
 Vartiolampi 10
 Vasakki 1187
 Vasilaha 1615
 Vasjukovskaja 2382
 Vasiljev 204
 Vasiljevo 2149
 Vasilisto 1665
 Vaskola 1119
 Vassoi 1501
 Vasukki 816
 Vazvoila 1279—1286
 Vatnavolok 1609
 Vatasalmi 119, 120
 Vatsela 834
 Vatsila 1426
 Vatshalova 2344
 Vatsoila 893
 Vavdipole 2361
 Vedehino 2025
 Vegoruksa 2077—2079
 Vegorukskij Pogost 2076
 Vehkaoja 1709—1717
 Vehkusekkä 892, 1331
 Velikodvorskaja 2283, 2311
 Velikajaguban sairaala 2080
 Velikaja Niva 2053
 Velikaja seljga 2129
 Velikij rutshei 656
 Velikogubskij pogost 2081
 Velikostrov 2364
 Veljmuga 97 *)
 Venejärvi 75
 Venginvaara 704
 Venihozero 652
 Venkijjärvi 390
 Vennaisjärvi 256
 Ventyrä 835
 Verhneje Derevjannoje 2570
 " Mjagrozero 1722
 Verhnezadnjaja 1633
 Verhnij Besovets 2491
 Verhnije Pindushi 540

Verhniye Zady 1632
 Verhnij Padun 2369
 — " Sheltoporog 608
 Verhovje 541, 636, 2082, 2614
 Verh-Shunga 1723—1730
 Ver-navolok 1723
 Vertilovo 2176
 Veshnjakovskaja 1894
 Veskelys 893—897
 Vesoinsekä 891
 Vetka 2592
 Vidlozero 1:nen 626
 " 2:nen 627
 Vieljärvi 1117
 Viginavolok 554
 Vigovo 2084
 Viidana 2493—2495, 2497
 Viidanän pogosta 2497
 Viikatejärvi 213
 Viiksijärvi 1640
 Viiru 250
 Viita 833
 Viitana 864
 Viksa-reka 1594
 Vikshezero 1553, 1554
 Viika 2507
 Villala 1312
 Villeitula 1375
 Virma 470, 33 *)
 Virozero 2370
 Virta 172
 Viteleen kylä 1242—1250
 Vitsajärvi 705
 Vitsakylä 375
 Vitsavaara 755
 Vitsyna 1995
 Viäränkoski 440
 Vjanish-pole 2077
 Vjazh-reka 560
 Vladimirskaia 1591
 Vodla 2371
 Vohta 1006
 Vohtajärvi 836, 1080
 Voijärvi 449
 Voimäki 1714
 Voinki 209, 211
 Voivaslampi 1299
 Vojev-navolok 2177
 Voksajärvi 442
 Volkostrov 2133—2139
 Voloma 694, 695
 Volozero 598, 628
 Vonkajärvi 86
 Vonzhinskaja 2524
 Vorenzhi 486
 Vorobjevo 1766
 Vorobjevskaja 2243
 Vorobji 2140
 Voronijostrov 2109, 85 *)
 Voronino 1895
 Vorontsovskaja 1843
 Vorozhgora 570
 Vorvashka 2569
 Vostotshnyje Garnitsy 2178

Votulma 210
 Vozhmogora 575
 Vozhmosalma 577
 Vozhmozero 576
 Vuhtijärvi 1141—1145
 Vuokinsalmi 87
 Vuokkiniemi 71
 Vuokkoila 1360
 Vuonninen 68, 69
 Vuosiniemi 173, 178
 Vuotshas 438
 Vygostrov 461, 462, 2351
 Vygozero 571
 Vymorskaja 2525
 Vyrozero 2446
 Vysokaja Niva 2110

Y.

Yli-kylä 772
 Ylitsi 1508
 Ylä-Jeroila 1427
 Yläine 1447—1464
 Yläjoki 953
 Ylä-Kemi 140
 " Kotajärvi 336
 " Kuusamojärvi 393
 Yläkylä 843
 Ylä-Latva 1370
 Ylänkö 1214, 1673
 Ylä-Puulonki 340
 Yläpää 1260, 1517
 Ylä-Sieksi 1441
 " Tumba 738
 Yläväara 186, 190

Z.

Zabolotje 2005
 Zabolotnij sled 2383
 Zadnjaja 2112
 Zagorje 1847, 1871, 1905, 1997,
 1998, 2325
 Zagubskaja 2221, 2244
 Zaharjevskaja 2403
 Zalesje 2019, 2474
 Zalomajeva gora 2475
 Zaozerje 2448—2450, 2558—2565
 Zapadas 109 *)
 Zapadnyje Garnitsy 2182
 Zapotemo 2451
 Zarnodnitsy 2113
 Zaselezhje 1907
 Zashjek 353
 Zashjek-Loushki 354
 Zavjjalova 1776
 Zazhoginskaja 1906
 Zehnova guba 1778
 Zehovo 2258
 Zemljanyje gory 1578
 Zharkih 1996
 Zarnikovo 2145

Zheleznoje 610
 Zhelles 4, 5, 6—275
 Zhemtshuzhnaja 304
 Zherebtshjevskaja 2395
 Zhitnitskaja 1975
 Zhuravitsy 2396
 Zimnik 2547
 Zinkon posaadi 1698
 Zinovjeva 2183
 Zlatynja 1908
 Znamenskaja 2285
 Zubovo 2146
 Zvjagovshtshina 1777

Ä.

Äskänlahti 1 *)
 Äänenkoski 439

Ö.

Ölkky 63

Numeroilla merkityt asutukset

57 km Parandovan	—	Tiiksjärven tietä 159
75 km Parandovan	—	Rukajärven tietä 14 *)
132 km Parandovan	—	Tiiksjärven tietä 149
323 km	Muurm. r.	2607
340 "	" "	2604
360 "	" "	2633
363 "	" "	2588
366 "	" "	2589
367 "	" "	2590
379 "	" "	2586
386 "	" "	2585
390 "	" "	2584
391 "	" "	2583
396 "	" "	2582
454 "	" "	1626
485 "	" "	1606
489 "	" "	1605
510 "	" "	1569
553 "	" "	559
701 "	" "	499
706 "	" "	504
803 "	" "	433
813 "	" "	431
880 "	" "	420
886 "	" "	419
898 "	" "	418
903 "	" "	414
923 "	" "	412
935 "	" "	405
940 "	" "	400
941 "	" "	404
942 "	" "	399
944 "	" "	398
954 "	" "	397

960	km	Muurm.	r.	387	1075	km	Muurm.	r.	325	50:s	kortteli	22
974	"	"	"	386	1143	"	"	"	290	57:s	"	107 *)
981	"	"	"	384	7:s	kortteli			22 *)	58:s	"	742
993	"	"	"	383	14:s	"			93 *)	63:s	"	64 *)
1012	"	"	"	371	19:s	"			143, 272	65:s	"	88 *)
1018	"	"	"	370	21:n	"			24 *)	72:n	"	23
1021	"	"	"	369	23:s	"			23 *)	90:s	"	36 *)
1036	"	"	"	350	32:n	"			273	97:s	"	74 *)
1044	"	"	"	348	33:s	"			274	123:s	"	424
1052	"	"	"	327	45:s	"			63 *)	138:s	"	75 *)
1064	"	"	"	326	48:s	"			603	158:s	"	76 *) 77 *)

СОДЕРЖАНИЕ

	Стран.
Предисловие	
Кестеньгский район	1
Ухтинский	3
Ругозерский	6
Тунгудский	9
Кандалакшский	12
Лоухский	14
Кемский	16
Сорожский	19
Медвежегорский	22
Сегозерский	28
Петровский	30
Пряжинский	34
Олонецкий	43
Кондопожский	53
Шелтозерский	57
Заонежский	60
Пудожский	72
Прионежский	81
Перечень селений, в которых зарегистрировано только временно пребывающее население	87
Алфавитный список на русском языке	97
Алфавитный список на финском языке	113

SISÄLLYS

	Sivu
Alkulause	
Kiestingin piiri	1
Uhtuan	3
Rukajärven	6
Tunkuan	9
Kantalahden	12
Louhen	14
Kemin	16
Sorokan	19
Karhumäen	22
Seesjärven	28
Petrovskin	30
Präisän	34
Aunuksen	43
Kontupohjan	53
Soltjärven	57
Äänisen-takainen	60
Puudosin	72
Äänisen-rannan	81
Luettelo asutuksista, joissa on rekisteröity ainoastaan väliaikaisesti asuva väestö	87
Aakkosluettelo venäjänkielillä	97
Aakkosluettelo suomenkielillä	113

Ответственный редактор Б. А. Потапов

Технический редактор А. С. Манькин.

Заказ № 2784

Уполномоч. Главлита АКССР № В-1261

Тираж 1000

кол. знаков в 1 печатном листе 114,816

Кол. п. л. 8³/₄

Бумага форматом 72×110

Сдано в набор 20/VIII-34 г.

Подписано к печати 14/XI-35

Гос. тип. им. Анохина, Петрозаводск, Пушкинская 7


замеченные в названиях населенных пунктов.

Стр.-	Строка			Должно быть:
	Сверху	Снизу		
10	15	—	Летнее озеро	Летнее озеро
35	—	23	Нийи ельга	Нинисельга
38	5	—	Пен гисельга	Пеньгисельга
39	—	17	Мал й березовый	Малый березовый
"	—	13	На сойла	Напсойла
"	—	10	Р бойла	Ребойла
41	22	—	Родингярви	Родин-Ярви
47	29	—	Сель и	Сельги
"	—	21	Фед ров наволок	Федоров наволок
49	—	10	Сепп ла	Сеппяла
60	19	—	Кмошево	Клюшево
"	—	30	Еесина	Ессина
65	18	—	алоостровский	Салоостровский
68	19	—	(Ве)орукса	(Вегорукса)
71	7	—	Пустой берег	Пустой берег
"	—	22	Льбсельга	Любсельга
72	15	—	Сиверска	Сиверская
"	—	30	Балдина ора	Балдина гора
"	—	8	Пернаволоцкий	Перхнаволоцкий
"	—	7	Пернаволок	Перхнаволок
73	5	—	ельга	сельга
"	26	—	по ост	погост
75	13	—	Шильников ая	Шильниковская
80	24	—	Яков-Кири ловска	Яково-Кирилловский
92	21	—	Нялозерский	Нялмозерский
94	—	9	Каладунда	Калакунда
99	—	9	Дивнево	Дубиево
100	—	3	Еу	Еутсикки
"	—	25	Запожено	Запотемо
101	—	24	Кибаш наволок	Кибош наволок
103	12	—	Кочень пристань	Кячя-ь-пристань
"	—	27	Магрозера	Мегрозера
104	2	—	Муро-начолок	Мурой-наволок
105	25	—	Оваунперти	Овкунперти
107	2	—	Пуласельга	Пунасельга
"	7	—	Раз'езд № 25	Раз'дел № 52
108	21	—	Сокогозера	Сокологозера
"	20	—	Сосновье	Сосновое
109	25	—	Ташкиницы	Ташкиницы
"	—	24	Ульяноева	Ульноева
110	—	7	Черемицы	Черелицы
111	—	21	Штяга	Шунга

Sivu	Rivi		Painettu	Tulee olla
	Ylh. lukien	Alh. lukien		
1		12	Sonjanan	Sohjanan
9		16	Uksela	Uskela
11	4		Kouvuniemi	Koivuniemi
14	9		1175 km.	1075 km.
39	10		Kalajärvi	Kavatjärvi
44		18	Ahnoinmäki	Ahpoinmäki
51	23		Tseretitsy	Tserelitsy
60	30		goru	gory
"		6	Foeerezhje	Poberezhje
62		28	Azhevnavolok	Azhebnavolok
65	6		Pod osonje	Podsosonje
"		30	Tshas venskaja	Tshasovenskaja
"		15	Poljshoje	Boljshoje
72	18—19		Hapinskaja	Harinskaja
"	27		Be jajeva gora	Beljajeva gora
7	27—28		Dageljnavolok	Djageljnavolok
7	4		(metsäperukka)	(metsävahdin tupa)
8	4		Vildana	Viidana
83	21		Suoja	Suoju
93	6		Kajakonnun	Rajakonnun
95	9		Lorbozeran	Korbozeran
"		16	Krinetskin	Krivetskin

akkosellisessa paikkojen luettelossa:

5		10	Kujarevskaja	Knjazevskaja
8	10		Ohton-ostrov	Ohtan-ostrov
"	11		Ohvananvaara	Ohvonanvaara
9	10		Perpula	Firpula
11	12		Shevedov	Shvedov
12		13	Tahto-oja	Tahko-oja
"	26		Trovjanoje	Travjanoje
13	24		Tsutonga	Tsufonga
"		27	Vatshalova 2344	Vatshalova 2343
"		32	Vazvoila	Varloila
14		1	Zarnikovo	Zharnikovo



1986 1

2

6p

5077x

12077x