

ИЗМЕНЕНИЕ ТЕРРИТОРИИ РАССЕЛЕНИЯ СЕТУ С СЕРЕДИНЫ XIX В. ПО НАСТОЯЩЕЕ ВРЕМЯ

В статье даётся анализ изменения территории расселения сету по результатам исследований, осуществлённых российскими и эстонскими учёными с середины XIX в. по второе десятилетие XXI в. Рассмотрены факторы, повлиявшие на интенсивное сокращение ареала расселения сету в восточной (российской) части Сетумаа во второй половине XX — начале XXI вв.

Ключевые слова: полуверцы, сету, сетукезы, Сетумаа, Псковская губерния, Печорский район, традиционный ареал расселения.

До революции 1917 г. вся территория расселения сету (Сетумаа — «земля сету») находилась в составе Псковской губернии, где занимала северо-западную часть Псковского уезда. Первым исследователем сету, который пытался определить численность сету и границы ареала их расселения, был Ф. Р. Крейцвальд, совершивший путешествие в Сетумаа в 1849 г. По его оценкам, численность сету в середине XIX в. составляла около 9 тыс. чел. [14, с. 284]. Записи Ф. Р. Крейцвальда стали исходным источником для последующих исследователей Сетумаа.

Более полное описание границ Сетумаа во второй половине XIX в. дал М. Миротворцев в своей работе «Об эстах или полуверцах Псковской губернии» (1860). «Эсты Псковской губернии, в числе около 7000 душ обо-его пола, живут между русских в северо-западном крае Псковского уезда в третьем или Печёрском стане и почти все принадлежат к сословию государственных крестьян. Они находятся в неравном числе в приходах: Печёрском, Изборском, Тайловском, Залесском, Верхоустенском, Колпинском и Зачеренском. Из этих приходов почти сполна заселён эстами Тайловский» [7, с. 45–46].

Также М. Миротворцев отмечает отличия сетуских поселений от русских: «Полуверцы по большей части живут деревнями; но у них общинное начало водворения слабее, чем у русских. Все их деревни отличаются незначительным населением, так что на каждую приходится не более трёх дворов. Дома этих деревень не составляют сплош-

ных рядов или улиц, как обыкновенно бывает в русских сёлах; расположенные на пригорке или скате речной ложины безо всякого порядка и симметрии, они перемешаны полями, огородами, лугами, так что обыкновенно между домами остаются большие пространства» [7, с. 54]. И действительно, до 1917 г. землепользование у сету было общинным, жили они большей частью очень небольшими деревнями, по размерам мало отличавшимися от соседних русских деревень. И только с 70-х гг. XIX в. в Сетумаа появляются хутора, которые основали латыши и эстонцы на участках земли, купленных у помещиков [9].

В конце XIX в. в Сетумаа работали два известных исследователя сету: Юрий Трусман и Яков Хурт (Яков Гурт). Ю. Трусман в работе «Полуверцы Псково-Печёрского края» (1890) впервые представляет перечень полуверческих (сетуских) поселений (рис. 1). В этом же труде он даёт следующее описание ареала расселения сету: «Псково-Печерский край заселён русскими и так называемыми полуверцами, у эстов Setu, Setukene, Setu rahwas» [11, с. 35]. «Граница поселений так называемых Setu совпадает с западной границей Псковской губернии, именно начиная с Выбовки¹ (эст. Wobs) на реке Воо² и при впадении в Пейпус³ и переходя по р. Меде⁴, к югу к реке Пимже и затем, по ней к западу и югу до Новгородка (Нейгаузен)⁵ и наконец, отсюда несколько южнее Псковского шоссе; с юга граница начиная с Паниковичей до Изборска идёт несколько севернее шоссе. Восточная граница не может быть опреде-

лена, или, вернее, её не существует, потому что, чем восточнее от лифляндской границы,

тем смешаннее становится население с чисто русским» [11, с. 36] (рис. 2).

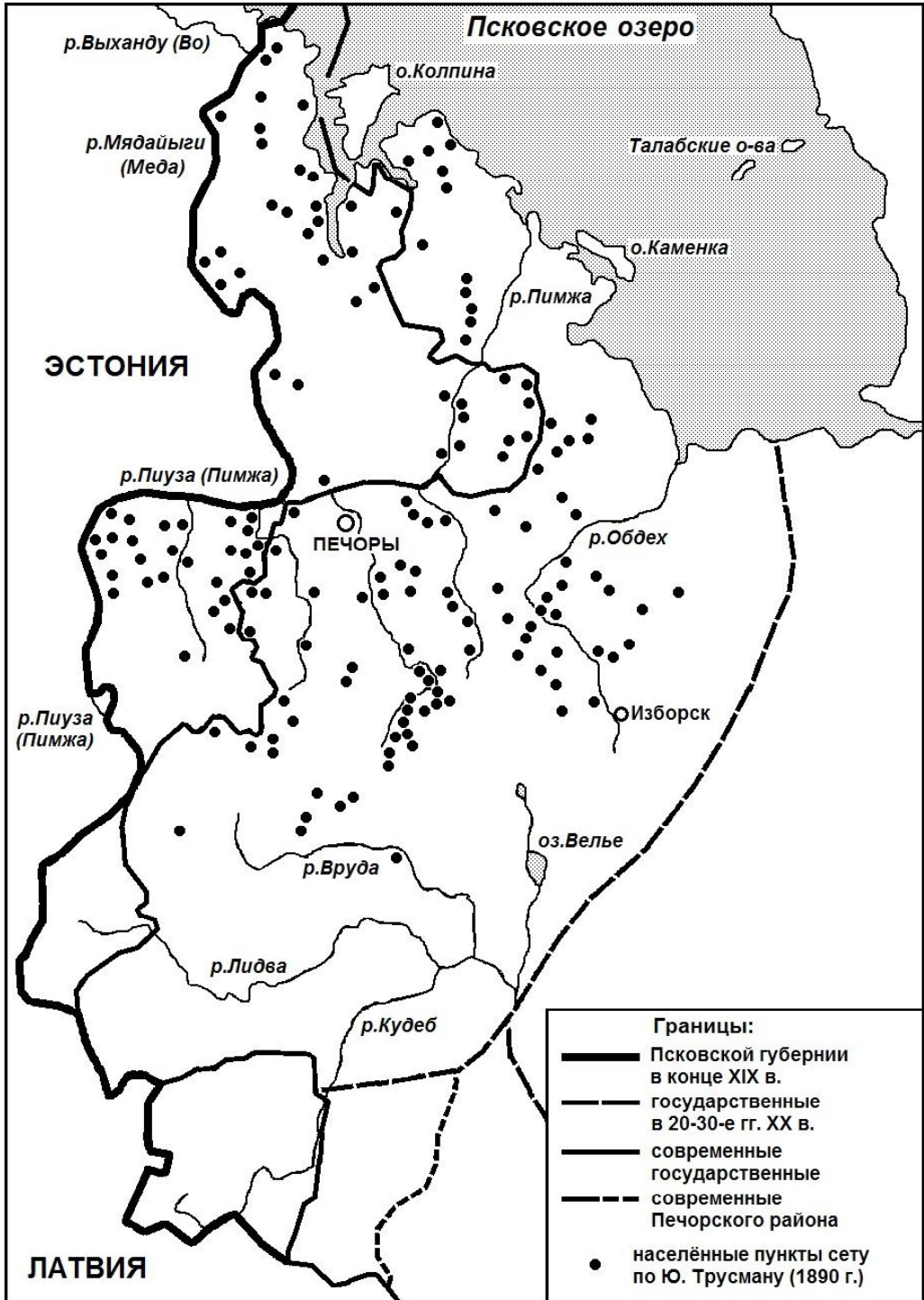


Рис. 1. Населённые пункты полуверцев (сету) по Ю. Трусману (1890 г.) [11] (источник [3, с. 270])

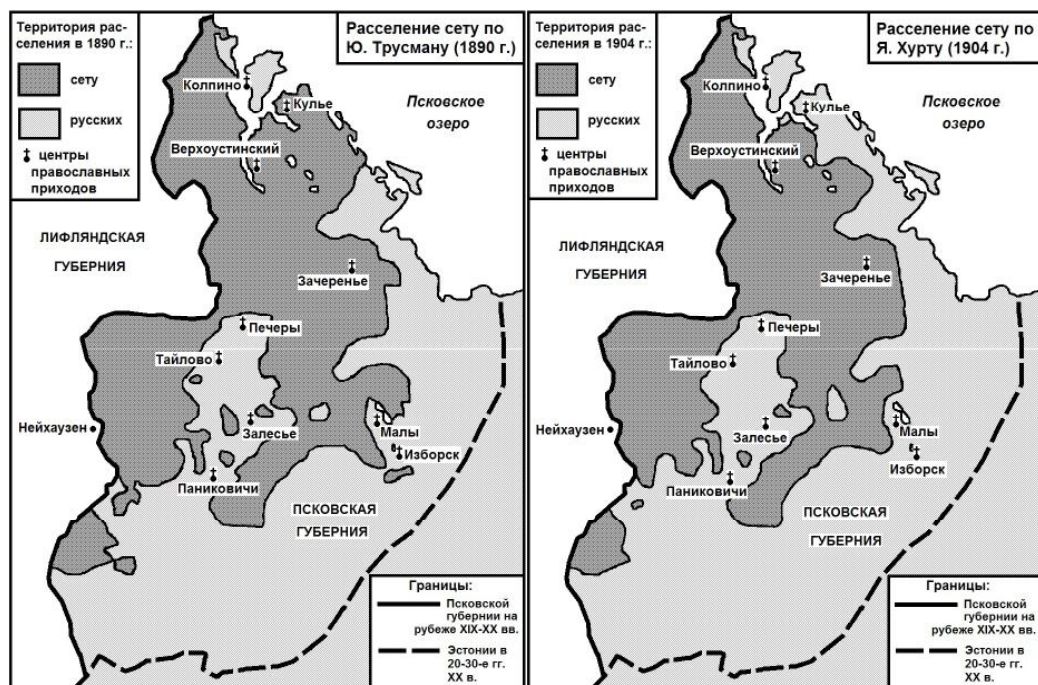


Рис. 2. Территория расселения сету по Ю. Трусману (1890 г.) и Я. Хурту (1904 г.) (источник [14, с. 285])

«В средних приходах (в Печёрском, Залесском и Изборском) русские мало умеют говорить по-эстонски, между тем взрослые полуверцы все говорят по-русски; в северных же приходах (Верхоуспенском, Колпинском, Кулейском и Зачеренском) русские достаточно хорошо владеют эстонским языком» [11, с. 36–37]. «В последнее время полуверцы подвергаются в национальном отношении двойному влиянию — русских и ливонских эстов. Обрусение, хотя и медленное, заметно подвигается вперёд на восточной стороне их поселений, особенно около Изборска. «Пустой язык: им только до Печёр можно дойти» — сказал там один почтенный полуверец» [11, с. 48].

Ю. Трусман отмечает, что число полуверцев трудно определить в точности. «Дело в том, что в одних деревнях они сроднились с русскими, в других уже почти обрусели. Кроме того, они обижаются, когда их зовут полуверцами; в то же время они строго отличают себя от ливонских эстов и предпочитают называть себя русскими или Setu... Полуверцы живут в одиннадцати приходах приблизительно наполовину с русскими, причём в северо-западных приходах преобладают

полуверцы, в восточных — русские; в общем числе русских оказывается во всём крае несколько более полуверцев» [11, с. 48].

Я. Хурт в работе «О псковских эстонцах, или так называемых сетукезах» (1906) так описывает ареал расселения сету (рис. 2): «Сетукезы населяют северо-западную часть Псковского уезда. Северной своей оконечностью область их распространения достигает вплоть до впадения реки Во в Псковское озеро. Западную границу с Ливонской губернией образуют две реки: с севера верховья Меды, притока р. Во, с юга — верховья Пимжи. Среднее течение и низовья этой реки, впадающей в Псковское озеро, прорезывает всю страну посередине, и разделяют её на две половины, северную и южную. Восточная граница Сетукезии (Setumaa) обозначена в главных чертах направлением юго-западного берега Псковского озера, однако таким образом, что лишь к северу 11 сетукезских деревень достигают берега озера, тогда как в других местах сетукезов отделяют от него русские деревни. Южная приблизительная граница обозначена Псково-Рижским шоссе..., причём, однако, 10 сетукезских деревень лежат ещё южнее этого шоссе. Прямо

Таблица 1

Распределение полуверцев и русских по православным приходам в 1885 г.
(по Ю. Трусману [11, с. 49])

Православные приходы	Численность в 1885 г., чел.			Доля полуверцев во всём населении
	полуверцы	русские	всего	
Колпинский	727	863	1590	45,7%
Кулейский	1006	924	1930	52,1%
Верхоустенский	2334	463	2797	83,4%
Зачеренский	1115	1346	2461	45,3%
Печерский 1-й	952	1966	2918	32,6%
Печерский 2-й	643	1368	2011	32,0%
Тайловский	2237	826	3063	73,0%
Залесский	1572	991	2563	61,3%
Паниковский	1055	1519	2574	41,0%
Мальской	389	334	723	53,8%
Изборский	811	2615	3426	23,7%
Всего	12841	13165	26006	49,4%

через означенную область пролегает Псково-Рижская железная дорога... Южная половина Сетукезии разделяется целым комплексом русских деревень, внедряющихся наподобие клина с юга на север, на две части, западную и восточную. В северной части этого клина, доходящего до Пимжы, лежит пригород Печёры с 1300 жителями (приблизительно) и первоклассным монастырём» [2, с. 2–3].

По сравнению с ареалом расселения сету, определённым в 1890 г. Ю. Трусманом, территория расселения сету по Я. Хурту заметно меньше (рис. 2). В первую очередь это касается побережья Псковского озера, которое Я. Хурт фактически исключает из ареала расселения сету. Есть и другие расхождения, которые могут формально свидетельствовать об уменьшении ареала расселения сету к рубежу XIX–XX вв. Однако, скорее всего, различие в ареалах связано с разными методиками определения границ расселения сету, связанными со сложностями этнической самоидентификации сету, на что обращал внимание Ю. Трусман в своих работах. Тем более что численность сету в этот период не уменьшалась, а даже заметно увеличилась: с 12841 чел. по оценкам Ю. Трусмана в 1885 г. [11, с. 49] до 16571 чел. согласно переписи 1897 г., на которую ссылается Я. Хурт [2, с. 4].

В конце XIX в. сету проживали на территории четырёх волостей Псковского уезда

Псковской губернии: Слободской (Lobodka) на севере, Печерской (Petseri) в центре, Изборской (Irboska) на востоке и Паниковской (Pankowitsa) на юге [2, с. 3]. В конце XIX — начале XX вв. большую часть деревень сету разделяли в быту на неофициальные группы — нулки (дословно — углы), или колки (дословно — закоулки). На рубеже столетий их было известно 12 [14, с. 321] (рис. 3).

2 февраля 1920 г. по Тартускому договору Печорский край (западная часть Псковского уезда) был передан в состав Эстонии. В Эстонии на присоединенных землях Псковской губернии был создан уезд Петсеримаа (Петсери — эстонское название г. Печоры). Южная часть территории Печорского края отошла к Латвии (ныне — Юшковская волость Печорского района). Центром уезда стал город Печоры (Петсери). Уезд Петсеримаа включал 11 волостей: Изборскую (Ирбоска), Вярскую (Ярвесуу), Кулейскую (Куулья или Калда), Лавровскую (Лаура или Лыуна), Меремяэ, Мязэ (Микитамяэ), Печорскую (Петсери), Ротовскую (Роодва), Сенскую (Сенно), Паниковскую (Вило) и Зачеренскую (Сатсери) [13]. Однако в состав территории уезда Петсеримаа (неофициальное название уезда — Сетумаа) не вошёл сетуский ареал Лухамаа, который и в дальнейшем уже не рассматривался как часть Сетумаа (рис. 3).

Вместе с сету на территории Эстонии оказалось и всё русское население Печорско-

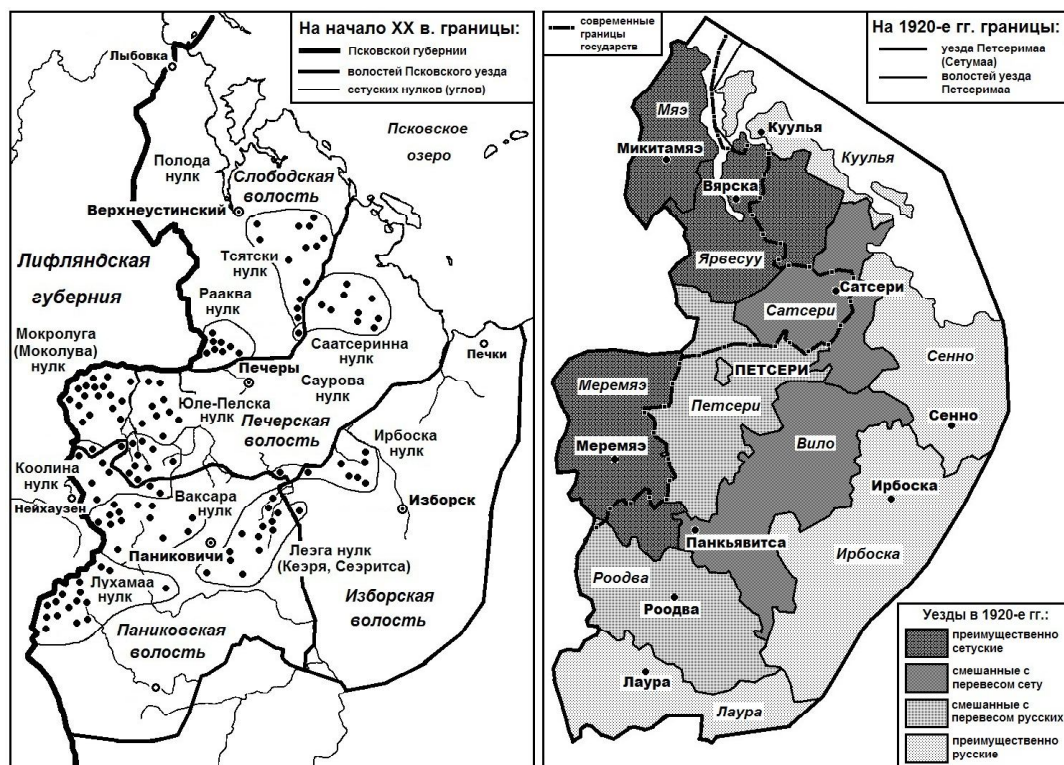


Рис. 3. Сетуские нулки (углы) по данным Я. Хурта (1904 г.) [14, с. 321] и уезд Петсеримаа в составе Эстонии 1920–1930-х гг. [13, с. 126, 223]

го края, так как новая граница между Эстонией и Россией не соответствовала этнической. При этом русское население Петсеримаа значительно преобладало над сетуским и эстонским. По итогам переписи населения, проведённой в 1922 г. в Эстонии, сету насчитывалось 15 тыс., что составляло 25,5 % населения уезда Петсеримаа. Русские составляли 64,9 % населения уезда, а эстонцы — 6,5 % [10]. Преимущественно русскоязычными были восточные волости: Кулейская, Сенская, Изборская, Лавровская. Волостями с большинством населения сету были: Микитамяэ, Вярская и Меремяэ (68–79 % сету). Со смешанным национальным составом были Печорская, Ротовская, Зачеренская (Сатсери) и Вило волости. Из них в Печорской и в Ротовской преобладали русские, а в Зачеренской (Сатсери) и Вило — сету [13].

Согласно переписи населения 1934 г. общая численность эстонцев и сету в уезде Петсеримаа почти не изменилась по сравнению с 1926 г., составив 32,4 % или 19560 чел.,

но численность сету уменьшилась до 13319 чел. (22 %). Русских на территории уезда проживало 39321 чел., в т. ч. в городе Печоры 1745 чел. (41 %). Если в 1922 г. в городе Печоры проживало 63,2 % русского населения (при 33,3 % эстонского населения), то к 1934 г. доля эстонцев приблизилась к 55 % (2337 чел.) населения уездного центра, а сету в нём насчитывалось менее 3 % (119 чел.). Печоры стали рассматривать как в средней степени обэстоненное поселение [12] (рис. 4). Волостями с преобладанием русского населения были: Изборская, Кулейская, Лавровская, Петсери, Ротовская, Сенская; с преобладанием эстонского и сетуского населения: Вярская (Ярвесуу), Меремяэ, Микитамяэ, Зачеренская (Сатсери) и Вило.

Главные отклонения от этнографической границы, указанной выше, следующие: на прибрежных территориях Псковского озера, в волости Микитамяэ деревни Березье и Любниц были заселены русскими. В Вярской волости деревни Большая Кулииска и Горо-

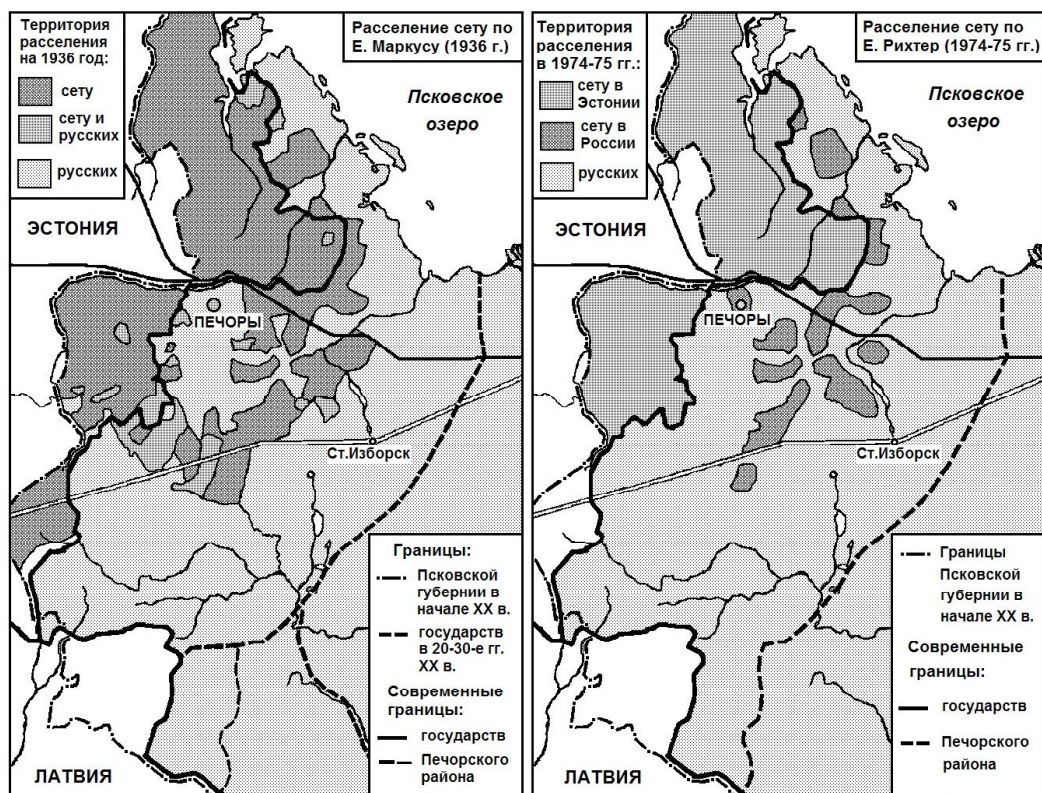


Рис. 4. Территория расселения сету по Е. Маркусу (1936 г. [12]) и Е. В. Рихтер (1974–1975 гг. [13, с. 224])

дище — с преобладанием русского населения. В Зачеренской волости деревни Заходы, Крупп, Иссад, Лезги, Заболотье, Подвишенье были русскими. В деревне Зачеренье (Сагсери) население было смешанным. Часть деревень сету обрусели, например, деревни, находящиеся в северной части Изборской волости (Задрёбье, Захново, Гнилкино), ранее были сетускими.

Через центральную часть волости Вило с севера на юг протягивалась область, заселённая русскими: деревни Вашина Гора, Митковицы, Замшарье, Горохово, Мотовилово, Мотылино и Дубровка. К востоку от них располагались обрусевшие деревни сету: Гусинец, Ковязлово. В западной части Вило деревни Рачево, Кучино, Печорское Загорье и Давыдов Конец были русскими.

В северной части Печорской волости располагались деревни сету: Чальцево, Матсури, Поддубье, Сяпино, Пластырково, Хельбини, Ведёркино, Маслово, Воробьёво, Подтекалово, Нудрецово, Головино, Большие

и Малые Буравцы, Демидово, Херково, Рысово. В центральной части уезда были заселены русскими деревни Калачёво и Мерина Гора. В северной части Ротовской волости сетуской была только д. Моона. Самая южная точка области расселения сету в Петсеримаа — д. Лыково, а самая восточная точка — д. Задрёбье Изборской волости [13, с. 126].

23 августа 1944 г. на базе Псковского округа Ленинградской области была создана Псковская область. 16 января 1945 г. Указом Президиума Верховного Совета РСФСР в Псковскую область вошёл Печорский район, организованный из 8 волостей и г. Печоры, входивших ранее в состав Эстонии [1]. Но северная и западная части Сетумаа были оставлены в составе Эстонии. Новая граница между РСФСР и Эстонской ССР рассекла область расселения сету, создав для разных групп сету различные условия для культурного развития.

Разделение района расселения сету на две части было вызвано желанием проведе-

ния границы между Россией и Эстонией по этническому признаку. Но чёткой этнической границы между эстонцами (вместе с сету) и русскими, не существовало. Поэтому за основу проведения границы было взято преобладание русского населения. Но если до 1917 г. во всей области Сетумаа русское население преобладало, то за 1920–1930-е гг. соотношение в северной и частично западной частях Сетумаа изменилось в пользу эстонско-сетуского населения. Вместе с этими землями к Эстонии отошли и некоторые русские поселения, расположенные внутри этнических эстонских территорий. Но одновременно некоторые русские поселения на побережье Псковского озера оказались отрезанными от Печор эстонской территорией [4].

В результате проведения новой границы было разорвано культурное единство Сетумаа. Ускорились процессы ассимиляции сету уже с двух сторон: эстонцев — в северной и западной частях, русских — в восточной и южной частях Сетумаа. В псковской части Сетумаа (Печорском районе) численность сету в 1945 г. уже была меньше 6 тыс. [3, с. 296] и стала быстро сокращаться в дальнейшем, в т. ч. и за счёт обрусения части сету. Однако, большая часть сету, как отмечает в своей работе «Итоги этнографической работы среди сету Псковской области летом 1952 г.» Е. В. Рихтер, тогда проживало именно на территории Печорского района Псковской обл., и меньшая часть их — в Вастселинаском районе ЭССР [9, с. 183]. Тем не менее, в работе, опубликованной в 1979 г., Е. В. Рихтер пишет, что «основная масса сету проживает в пределах Эстонии, и лишь небольшая часть населения, отделённая от основного массива сету клином русских деревень, находится на территории Печорского района Псковской области» [10, с. 90].

Ареал расселения сету в Печорском районе в середине 1970-х гг., определённый Е. В. Рихтер по результатам собственных исследований, заметно сократился по сравнению с эстонским периодом истории Сетумаа. Вместо сплошного этнического массива он представлял, скорее, ряд разорванных островков сетуских поселений в центральной и северной частях Печорского района (рис. 4).

По оценкам, с 1959 по 1979 г. численность сету в Печорском районе уменьшилась с 4,5 тыс. до 1,6 тыс. [3, с. 296]. Согласно последней Всесоюзной переписи населения 1989 г., общая численность эстонцев и сету в Печорском районе составляла 1140 чел. [8], при этом число сету из них оценивается в 950 чел. [3, с. 296]. То есть за период с 1945 по 1989 гг. численность сету Печорского района сократилась более чем в шесть раз.

В 1993 г. учёные Санкт-Петербургского университета провели этногеографическое исследование в Печорском районе, в ходе которого были выявлены 78 населённых пунктов, где проживали сету [3, с. 295–296]. Летом 1999 г., в ходе исследования, проведённого кафедрой географии ПГПИ [5], сету удалось обнаружить лишь в 50 населённых пунктах. В пределах традиционного ареала расселения сету осталось только 3 деревни, где число сету превысило 10 чел. В 1993 г. таких поселений было 11, в т.ч. два из них насчитывали свыше 20 сету. Летом 1999 г. в этих двух поселениях было зафиксировано уже почти в два раза меньше сету — их численность уменьшилась с 26 до 11 чел. в Кольшельках и с 21 до 12 чел. в Затрубье.

Из поселений, расположенных вне искомого ареала расселения сету, продолжалась концентрация сету в Подлесье, где их число за прошедшие 6 лет увеличилось с 22 до 25 чел. Однако в других поселениях, где сету являются «новосёлами» (Новоизборск, Паниковичи, Новые Бутырки, Машково и др.), их численность несколько уменьшилась.

Территория расселения сету в Печорском районе к концу XX в. чётко распалась на два ареала: северный и центральный (основной). Первый (северный) ареал расселения сету протягивался в Круппской волости вдоль эстонской границы, но нигде не примыкая к Псковскому озеру. Здесь в 10 деревнях в 1999 г. проживало немногим более 30 сету. Основной массив деревень и хуторов сету в Печорском районе тянулся в юго-западном направлении от Нового Изборска до Паникович с небольшим ответвлением в сторону Печор. В течение XX в. этот ареал постоянно сжимался, теряя поселения (по причине их обрусения) на западной и восточной окраинах.

В 90-е гг. XX в. стали обнаруживаться и внутренние разрывы, которые уже почти раскололи основной ареал расселения сету на три части: южную (Паниковскую), среднюю (между трассами Псков-Рига и Изборск-Печоры) и северную (до железной дороги Псков-Печоры). «Ядра» средней и северной частей основного ареала расселения сету приходятся на наиболее изолированные участки Печорского района — зоны стыка

волостей: Паниковской, Печорской и Изборской, а также Печорской, Изборской и Новоизборской. Молодёжь сету стала концентрироваться в Новом Изборске и Подлесье. Подлесье — поселение с рядом городских удобств, созданное почти в самом центре основного этнического ареала сету, и поэтому стало являться местом притяжения мигрантов-сету, став альтернативой населённых пунктов Эстонии [5].

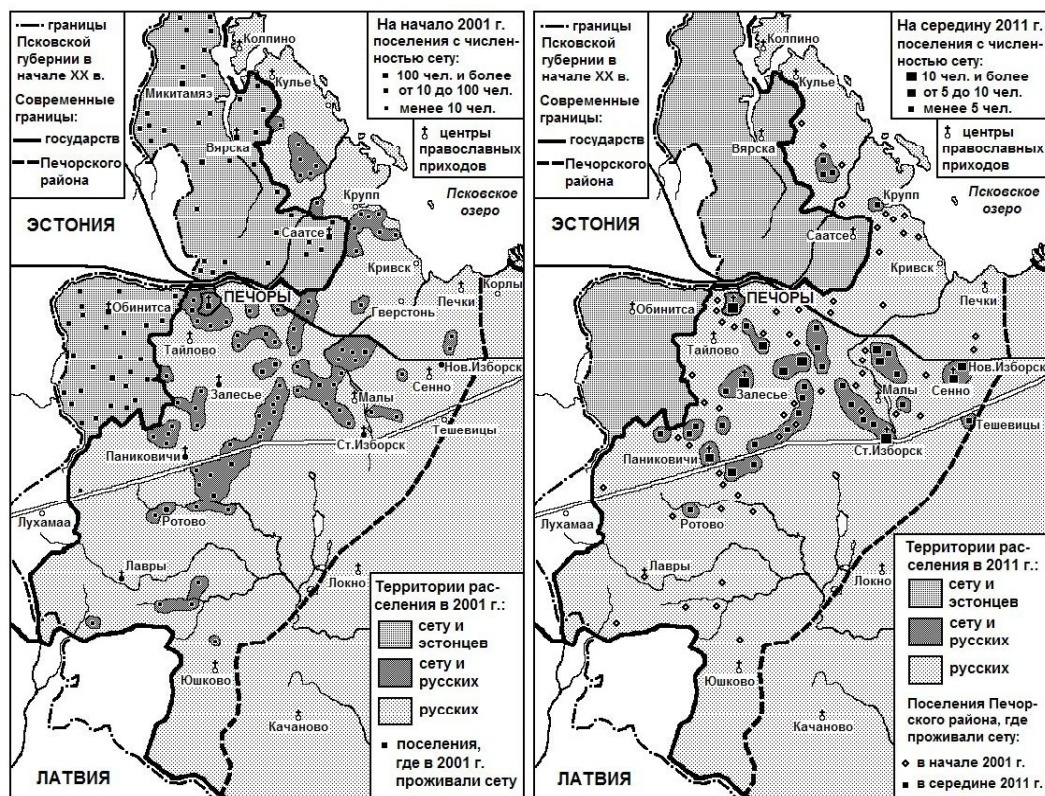


Рис. 5. Территория расселения сету в 2001 и 2011 гг. (источники: [5; 6])

Согласно данным Администрации Печорского района, на территории района в 2001 г. находилось 98 сельских населённых пунктов, где проживали сету. Однако по результатам этнодемографических исследований, проведённых в конце XX — начале XXI вв., было выявлено заметно меньше таких поселений. Если летом 1999 г. сету удалось обнаружить лишь в 50 населённых пунктах, то по результатам исследований 2005 и 2011 гг., количество сельских населённых пунктов, где проживают сету, по сравнению с

официальными данными на начало XXI в. сократилось ещё более значительно (табл. 2).

В ходе проведенного нами летом 2011 г. исследования на территории Печорского района было выявлено 41 поселение с постоянным населением сету, т. е. за прошедшее десятилетие число населённых пунктов с постоянным населением сету сократилось более чем в два раза. Наиболее крупными по числу сету сельскими поселениями района были Подлесье (26 чел.), Залесье (11 чел.) и Старый Изборск (10 чел.). Пять и более сету

Изменение количества сельских населённых пунктов и численности населения сету по волостям Печорского района в 2001–2011 г. [6, с. 70]

Волости Печорского района	2001 г. (данные Администрации района)		2005 г. (результаты исследования)		2011 г. (результаты исследования)	
	Кол-во поселений с сету	Кол-во сету	Кол-во поселений с сету	Кол-во сету	Кол-во поселений с сету	Кол-во сету
1. Кулейская	1	1	–	–	–	–
2. Круппская	14	28	4	9	4	7
3. Новоизборская	10	63	8	51	8	39
4. Изборская	7	13	2	3	4	18
5. Печорская	23	149	15	60	10	56
6. Паниковская	30	116	15	48	14	46
7. Лавровская	13	22	1	2	1	2
Всего по району	98	392	45	173	41	168

проживали в восьми сельских поселениях (рис. 5). В среднем на одно поселение в 2011 г. приходилось 4 представителя данного народа [6]. Для примера отметим, что за советский период истории Печорского района (начиная с 1944 г. и заканчивая данными переписи населения 1989 г.) средняя людность сетуских деревень уменьшилась с 45 до 16 чел. [4]. Однако поселения, где были обнаружены сету в ходе исследования 2011 г., уже нельзя считать собственно сетускими, т. к. в большинстве их (за исключением ряда хуторов) преобладало русское население.

Можно отметить основную тенденцию в изменении расселения сету в Печорском районе, наметившуюся в первом десятилетии XXI в. — это концентрация сету в относительно крупных сельских поселениях, находящихся вне традиционного ареала их расселения. Это, в первую очередь, Подлесье, ставшее самым крупным сетуским поселением района. Число сету в нём на протяжении всего первого десятилетия XXI в. держалось на уровне свыше 20 чел. Во вторую очередь, это волостные центры Печорского района

(Старый Изборск, Новый Изборск, Паниковичи, Крупп), ставшие центрами миграционного притяжения сету, особенно начиная с 2005 г. Также вне традиционного ареала расселения сету находится второе по численности сету сельское поселение района — Залесье. Именно на эти поселения приходится ныне концентрация сету среднего возраста и, соответственно, молодого поколения сету.

В целом же за исследуемый более чем полутора вековой период (с середины XIX в. по 2010-е гг.) произошло фактически растворение, или даже исчезновение как единого целого, традиционного ареала расселения сету Печорского района. Вместо ареала расселения сету сейчас можно говорить только о нескольких относительно крупных сельских поселениях, являющихся центрами миграционного притяжения сету среднего возраста. И хотя в этих поселениях сейчас преобладают русские, здесь сету получают возможность найти работу вне сельскохозяйственной деятельности, но при этом они могут сохранить здесь свою этническую идентичность (в отличие от мигрантов в Эстонию или большие города России).

Литература

1. Административно-территориальное деление Псковской области (1917–1988 гг.). Книга 1. Л. : Лениздат, 1988.
2. Гурт Я. О псковских эстонцах, или так называемых «сетукезах» // Известия императорского русского географического общества. Т. XLI, 1905. СПб., 1906. С. 1–22.
3. Историко-этнографические очерки Псковского края / под ред. А. В. Гадло. Псков : ПОИПКРО, 1998. 315 с.
4. Манаков А. Г. Расселение и динамика численности сету в XX веке // Псков: научно-практический, историко-краеведческий журнал. Псков : ПГПИ, 1995, № 3. С. 128–139.
5. Манаков А. Г. Сету Печорского района на рубеже тысячелетий (по результатам социально-демографического исследования летом 1999 г.) // Псков : научно-практический, историко-краеведческий журнал. Псков : ПГПИ, 2001, № 14, 2001. С. 189–199.
6. Манаков А. Г., Потанова К. Н. Этнодемографический портрет сету Печорского района Псковской области в начале второго десятилетия XXI века // Псковский регионологический журнал. № 13. Псков : Изд-во ПсковГУ, 2012. С. 67–79.
7. Миротворцев М. Об эстах или полуверцах Псковской губернии // Памятная книжка Псковской губернии на 1860 г. Псков, 1860. С. 45–61.
8. Национальный состав населения Псковской области (по данным Всесоюзных переписей населения 1970, 1979, 1989 годов) : стат. сб. Псков, 1990.
9. Рухтер Е. В. Итоги этнографической работы среди сету Псковской области летом 1952 г. // Материалы Балтийской этнографо-антропологической экспедиции (1952 год). Труды института этнографии им. Н. Н. Миклухо-Маклая. Новая серия. Т. XXIII. М. : Изд-во АН СССР, 1954. С. 183–193.
10. Рухтер Е. В. Интеграция сету с эстонской нацией // Eesti palu rahva maj anduse ja olme arenguooni 19. ja 20. saj. Tallinn, 1979. С. 90–119.
11. Трусман Ю. Полуверцы Псково-Печерского края // Живая старина. Выпуск I. СПб., 1890. С. 31–62.
12. Markus E. Changes of the Esto-Russian Ethnographical Frontier in Petserimaa. Opetatud Eesti Seltsi Aastaraamat 1936. Tartu : Ilutrukk, 1937.
13. Reissar L. Setumaa läbi sajandite: Petserimaa. Tallinn : Kupar, 1996. 270 lk.
14. Setumaa 2. Vanem ajalugu muinasajast kuni 1920. aastani. Tartu, 2009. 480 lk.

Примечания

- ¹ На самом деле, Лыбовки, ныне Выпысу.
- ² Река Воо (Во) в Эстонии называется Выханду.
- ³ Пейпус — старое название Чудского озера. На самом же деле, р. Выханду впадает в Псковское озеро.
- ⁴ Река Меда в Эстонии носит название Мядайыги.
- ⁵ Ныне поселение Вана-Ватселинна.

A. G. Manakov, K. N. Potanova

CHANGES IN THE STRUCTURE OF SETU SETTLEMENT FROM MIDDLE OF 19TH TO PRESENT TIME

The article presents the analysis of changes in structure of the Setu settlement on results of research, carried out by Russian and Estonian scholars from middle of 19th to the second decade of 21st century. The factors influencing on intensive decrease of the areal of Setu settlement in eastern (Russian) part of Setumaa in second half of 20th — beginning of 21st century is examined.

Key words: *poluvertsy, Setu, Setukezy, Setumaa, Pskov province, Pechory area, traditional settlement areal.*