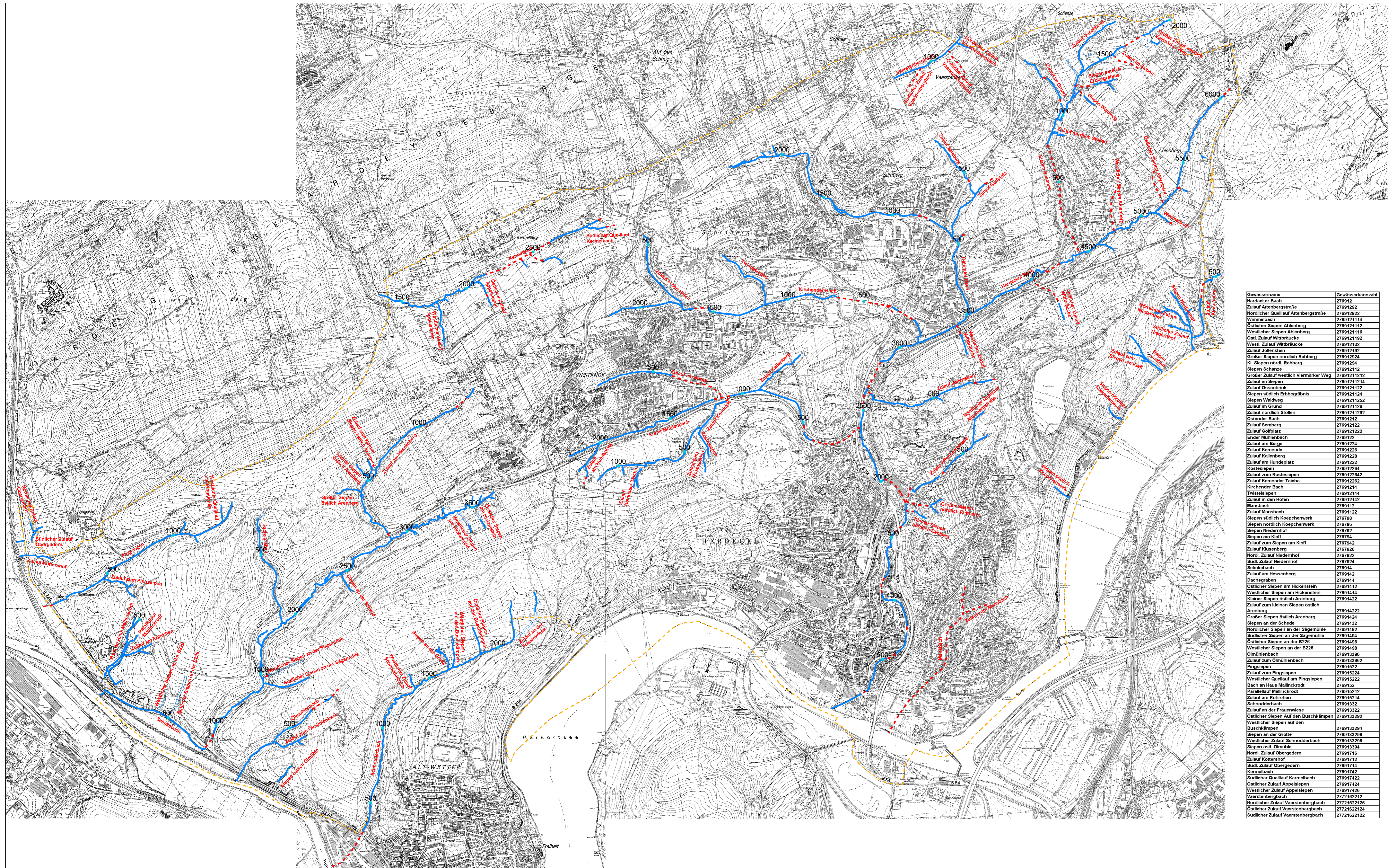


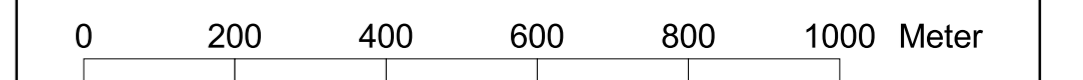
# KNEF Herdecke Gewässernetz

## Fließgewässer

- Bachlauf in Offenlage
- verrohrte / verfüllte Gewässerstrecke > 20 m
- diffus versickernde Gewässer
- zum Kartierzeitpunkt trockene Gewässerstrecke
- Stadtgrenze




Gewässername	Gewässerkennzahl
Herdecker Bach	276912
Zulauf Attenbergstraße	27691292
Nördlicher Quellauf Attenbergstraße	276912922
Wimmelbach	276912114
Ostlicher Siepen Altenberg	276912112
Westlicher Siepen Altenberg	276912116
Ost. Zulauf Wittraube	276912192
West. Zulauf Wittraube	276912132
Zulauf Jollenstein	276912192
Großer Siepen nördlich Rehberg	276912924
Kl. Siepen nördl. Rehberg	27691294
Siepen Schanze	276912112
Großer Zulauf westlich Viermücker Weg	2769121212
Zulauf im Siepen	2769121214
Zulauf Ossenbrink	276912122
Siepen südlich Erbbegräbnis	276912124
Siepen Waldweg	2769121252
Zulauf im Grund	276912126
Zulauf nördlich Stollen	2769121292
Ostender Bach	27691212
Zulauf Semberg	276912122
Zulauf Golfplatz	2769121222
Ender Mühlbach	2769122
Zulauf am Berge	27691224
Zulauf Kennade	27691226
Zulauf Kallenberg	27691228
Zulauf am Hundepplatz	27691222
Rotesiespen	276912264
Zulauf zum Rotesiespen	2769122642
Zulauf Kennader Teiche	276912262
Kirchender Bach	27691214
Twistelsiepen	276912144
Zulauf in den Hofen	27691212
Mansbach	2769112
Zulauf Mansbach	27691122
Siepen südlich Kopschenwerk	276798
Siepen nördlich Kopschenwerk	276796
Siepen Niederrhof	276792
Siepen am Kieff	276794
Zulauf zum Siepen am Kieff	2767942
Zulauf Klusenbrink	2767926
Nördl. Zulauf Niederrhof	2767922
Südl. Zulauf Niederrhof	2767924
Selmkebach	276914
Zulauf am Hessenberg	2769142
Dachgraben	2769144
Ostlicher Siepen am Hickenstein	27691412
Westlicher Siepen am Hickenstein	27691414
Kleiner Siepen östlich Arenberg	27691422
Zulauf zum kleinen Siepen östlich Arenberg	276914222
Arenberg	276914222
Großer Siepen östlich Arenberg	27691424
Siepen an der Schede	27691432
Nördlicher Siepen an der Sagemühle	27691492
Südlicher Siepen an der Sagemühle	27691494
Ostlicher Siepen an der B226	27691496
Westlicher Siepen an der B226	27691498
Olmühlenbach	276913396
Zulauf zum Olmühlenbach	2769133962
Pingsiepen	27691522
Zulauf zum Pingsiepen	276915224
Westlicher Quellauf am Pingsiepen	276915222
Bach an Haus Mallnickrodt	2769152
Parallelauf Mallnickrodt	276915212
Zulauf am Röhren	276915214
Schnodderbach	27691332
Zulauf an der Frauenwiese	276913322
Ostlicher Siepen Auf den Buschkämpfen	2769133292
Westlicher Siepen auf den Buschkämpfen	2769133294
Siepen an der Grotte	2769133296
Westlicher Zulauf Schnodderbach	2769133298
Siepen ostl. Olmühle	276913394
Nördl. Zulauf Obergedern	27691716
Zulauf Kotershof	27691712
Südl. Zulauf Obergedern	27691714
Kernbach	27691742
Südlicher Quellauf Kernelbach	276917422
Ostlicher Zulauf Appelsiepen	276917424
Westlicher Zulauf Appelsiepen	276917426
Vaerstenbergbach	2772162212
Nördlicher Zulauf Vaerstenbergbach	27721622128
Ostlicher Zulauf Vaerstenbergbach	27721622124
Südlicher Zulauf Vaerstenbergbach	27721622122



Kartengrundlage: Deutsche Grundkarte 1:5.000

Auftraggeber:



**STADT HERDECKE**  
Umweltreferat

Bearbeitung:

**DIRK GLACER** HORSTER STR. 25 E  
LANDSCHAFTSARCHITEKT AKWN 4 5 2 7 9 ESSEN  
TEL: 0 2 0 1 / 2 7 6 0 6 2  
FAX: 0 2 0 1 / 5 3 6 7 1 0 5

Projekt:  
Konzept zur naturnahen Entwicklung der Fließgewässer (KNEF)  
in Herdecke

Auftraggeber:  
Stadt Herdecke  
Umweltreferat

Planbezeichnung:  
Übersichtskarte Gewässernetz

Plan Nr.: 1	Datum: 24.03.2003	Blattgröße (cm): 110 x 60
Maßstab (i. O.): M 1:10.000	Bearbeiter: NB	Zeichner: NB