

# Звіт про сталий розвиток АТ «Укргазвидобування» в регіоні

Нововодолазький, Первомайський, Зміївський райони  
Харківської області



**WE SUPPORT**

# Родовища в розробці на території Нововодолазького району



**Мелихівське газоконденсатне родовище** розташовано на території Нововодолазького району Харківської області, в 22 км від районного центру смт. Нова Водолага. Найближчими населеними пунктами є села Парасковія та Мелихівка. Загальна площа родовища **38,20 кв. км.**



Експлуатується з **1973 року**

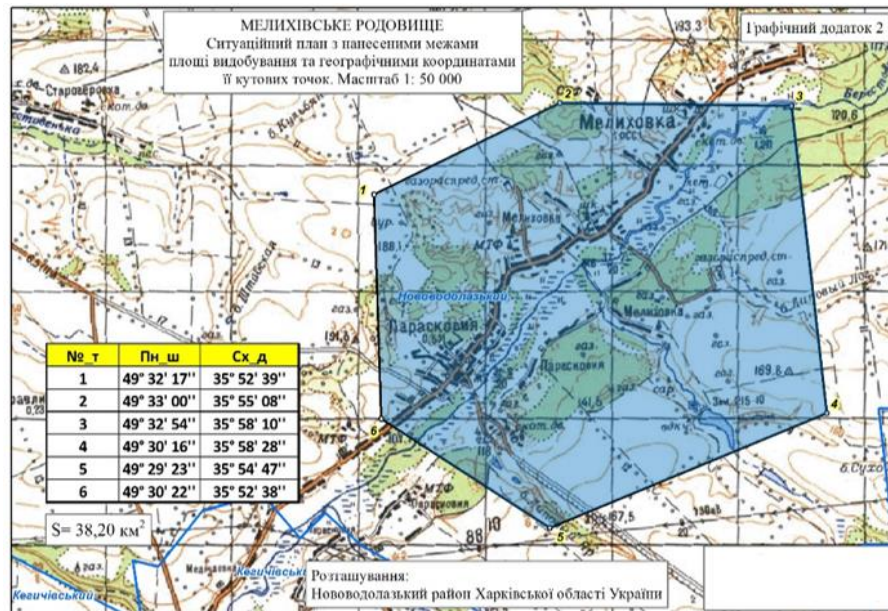


Загальні запаси вуглеводнів затвердженні ДКЗ України складають:

- газ природний вільний – **19 539 млн. м<sup>3</sup>** (кат. C<sub>1</sub>+C<sub>2</sub>);
- конденсат – **1 222/464 тис. т** (кат. C<sub>1</sub>);
- етан у вільному газі – **956 тис. т** (кат. C<sub>1</sub>+C<sub>2</sub>);
- пропан у вільному газі – **318 тис. т** (кат. C<sub>1</sub>+C<sub>2</sub>);
- бутани у вільному газі – **155 тис. т** (кат. C<sub>1</sub>+C<sub>2</sub>).



Кількість пробурених свердловин  
АТ «Укргазвидобування» на території родовища - **112**



# Родовища в розробці на території Нововодолазького району



**Східно-Медведівське газоконденсатне родовище** в адміністративному відношенні розташоване на території Нововодолазького району Харківської області. Найбільш крупними населеними пунктами, близько розташованими до Східно-Медведівського родовища є селища: Муравлінка, Медведівка, Старовірівка, Власівка, Мелихівка та ін. Районний центр Нова Водолага.

Загальна площа родовища **17,84 кв. км.**



Експлуатується з **1978 року**

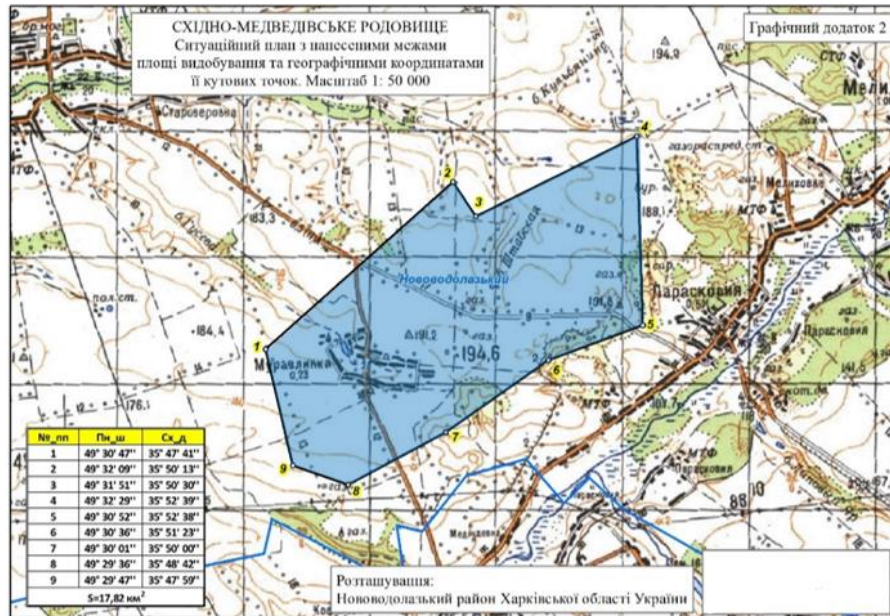


Загальні запаси вуглеводнів затвердженні ДКЗ України складають:

- газ природний вільний – **1 258 млн. м<sup>3</sup>** (кат. C<sub>1</sub>+C<sub>2</sub>);
- конденсат – **169/94 тис. т** (кат. C<sub>1</sub>+C<sub>2</sub>).



Кількість пробурених свердловин  
АТ «Укргазвидобування» на території родовища - **11**



# Родовища в розробці на території Нововодолазького району



**Медведівське газоконденсатне родовище** розташоване на території Нововодолазького та Красноградського районів Харківської області. Районний центр Нова Водолага. Найбільшими населеними пунктами, які знаходяться поблизу родовища є: Дячківка, Березівка. Загальна площа родовища **36,71 кв. км.**



Експлуатується з **1978 року**

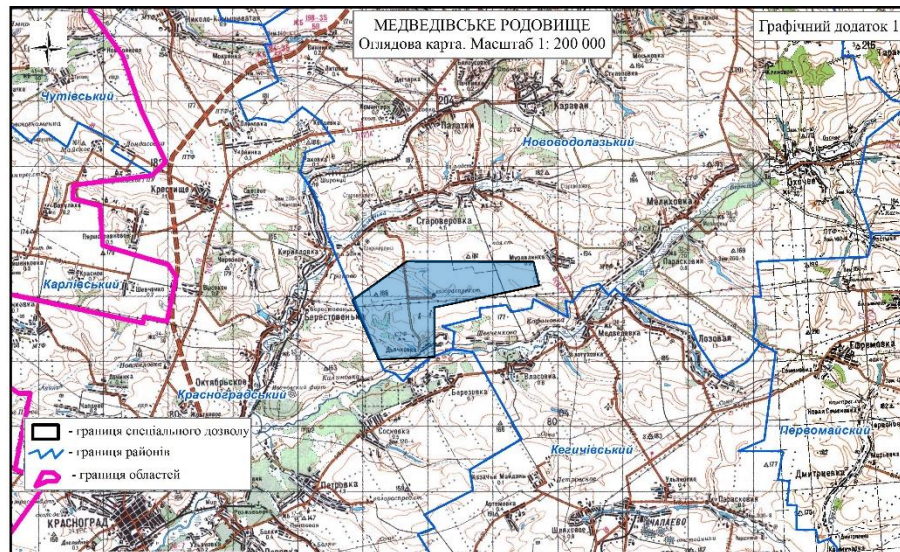


Загальні запаси вуглеводнів затвердженні ДКЗ України складають:

- газ природний – **36 806 млн. м<sup>3</sup>** (кат. С<sub>1</sub>, код класу 111+121);
- конденсат у природному газі – **2 472 тис. т** (кат. С<sub>1</sub>, код класу 111+121+221);
- гелій у природному газі – **8 069 тис. м<sup>3</sup>** (кат. С<sub>1</sub>, код класу 111);
- етан у природному газі – **2 180 тис. т** (кат. С<sub>1</sub>, код класу 111+121);
- пропан у природному газі – **714 тис. т** (кат. С<sub>1</sub>, код класу 111+121);
- бутани у природному газі – **326 тис. т** (кат. С<sub>1</sub>, код класу 111+121).



Кількість пробурених свердловин  
АТ «Укргазвидобування» на території родовища - **67**



# Сплачені податки

до місцевих бюджетів Нововодолазького району  
Харківської області у 2018-2019 рр.

Рентні платежі

**129,836 млн. грн**

Екологічний податок

**2,499 млн. грн.**

Земельний податок

**0,645 млн. грн.**

Податок на майно

**0,013 млн. грн.**

Загальний обсяг  
сплачених податків  
у 2018-2019 рр.

**132,993 млн. грн.**

Харківська  
область

# Соціальні інвестиції в регіон

в 2017-2020 рр.

Напрямок реалізації соціально-інфраструктурних проєктів в Нововодолазькому районі



Фінансування Центральної районної лікарні

Загальний обсяг  
соціальних інвестицій

**184,91 тис. грн.**

# Родовище в розробці на території Первомайського району



**Єфремівське газоконденсатне родовище** розташовано на території Первомайського району Харківської області України. Найближчі населені пункти: с. Єфремівка, Нова Семенівка, Мар'ївка, Дмитрівка та інші. Районний центр м. Первомайський знаходиться в 12-15 км на південний схід від родовища. Загальна площа родовища **60,94 кв. км.**



Експлуатується з **1967 року**

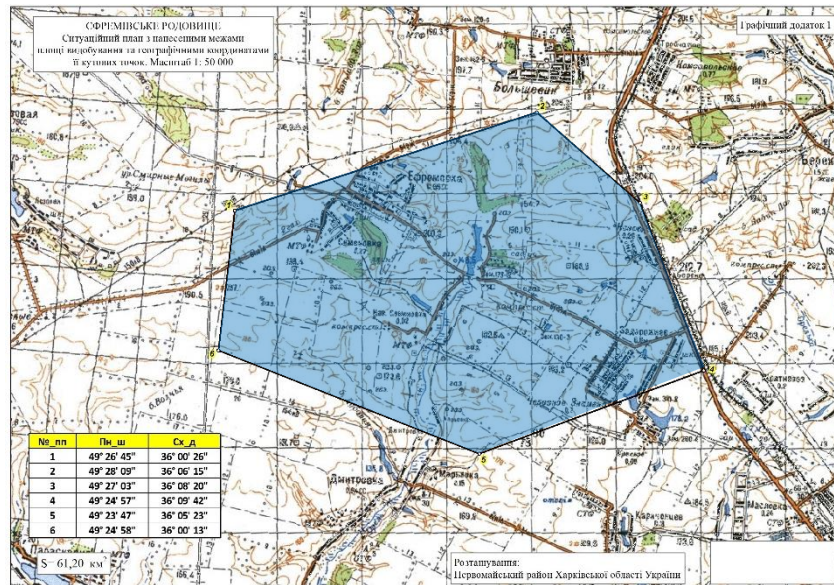


Загальні запаси вуглеводнів затвердженні ДКЗ України складають:

- газ природний вільний – **56 543 млн. м<sup>3</sup>** (кат. C<sub>1</sub>+C<sub>2</sub>);
- конденсат – **1 882/1 4412 тис. т** (кат. C<sub>1</sub>+C<sub>2</sub>);
- етан у вільному газі – **2 326 тис. т** (кат. C<sub>1</sub>+C<sub>2</sub>);
- пропан у вільному газі – **765 тис. т** (кат. C<sub>1</sub>+C<sub>2</sub>);
- бутани у вільному газі – **290 тис. т** (кат. C<sub>1</sub>+C<sub>2</sub>).



Кількість пробурених свердловин АТ «Укргазвидобування» на території родовища – **95**



# Сплачені податки

до місцевих бюджетів Первомайського району  
Харківської області у 2018-2019 рр.

Рентні платежі

**55,215 млн. грн**

Екологічний податок

**1,344 млн. грн.**

Земельний податок


**0,337 млн. грн.**

Податок на майно

**0,036 млн. грн.**

Загальний обсяг  
сплачених податків  
у 2018-2019 рр.

**56,932 млн. грн.**





# Соціальні інвестиції в регіон

в 2017-2020 рр.

Напрями реалізації соціально-інфраструктурних проєктів в Первомайському районі



Будівництво газопроводу низького тиску



Капітальний ремонт водопровідної мережі

Загальний обсяг соціальних інвестицій

**4,25 млн. грн.**

# Родовища в розробці на території Первомайського та Зміївського районів



**Шебелинське газоконденсатне родовище** розташоване на території Балаклійського, Зміївського та Первомайського районів Харківської області.

Загальна площа родовища **222,8 кв. км.**



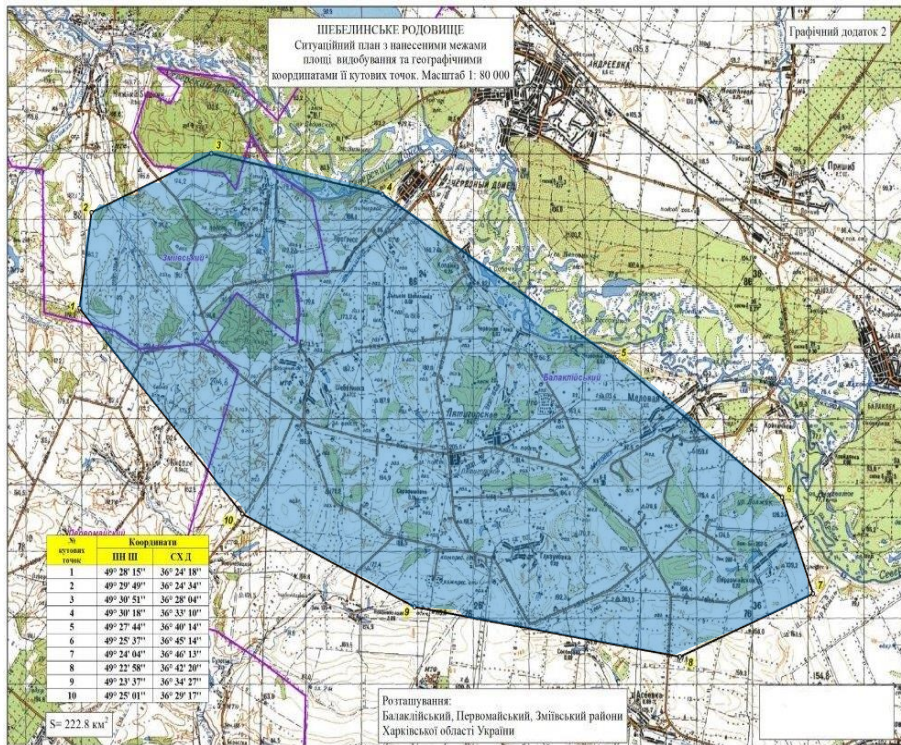
Експлуатується з **1956 року**



Загальні запаси газу складають **733 692 млн. м<sup>3</sup>**



Кількість пробурених свердловин  
АТ «Укргазвидобування» на території родовища - **553**



# Родовища в розробці на території Зміївського району



**Безпалівське газоконденсатне родовище** розташоване на території Зміївського району Харківської області.

Загальна площа родовища **27,39 кв. км.**



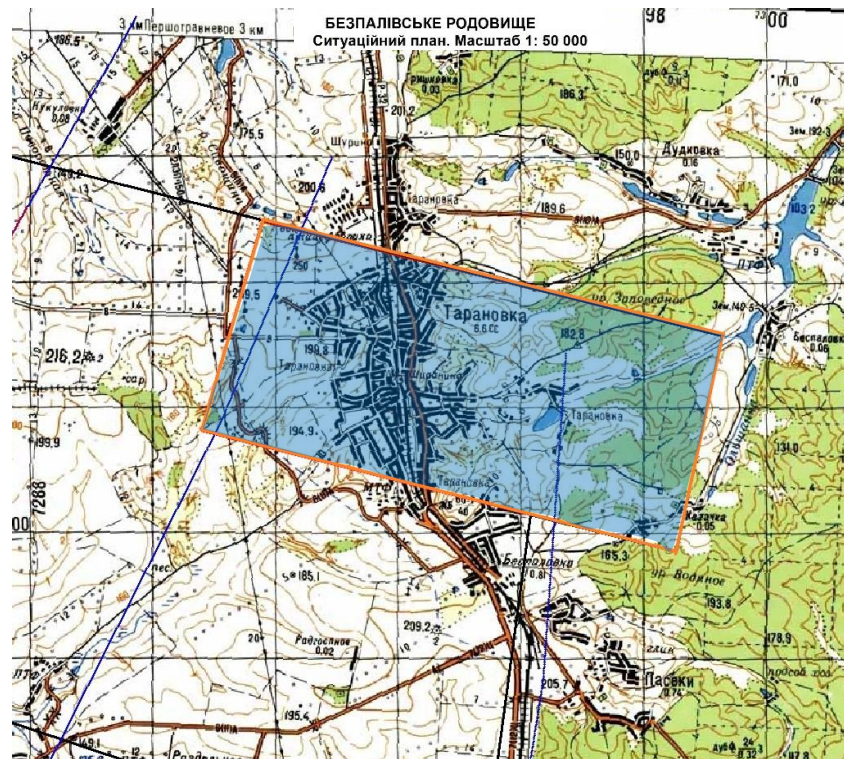
Експлуатується з **1995 року**



Загальні запаси газу складають **3 973 млн. м<sup>3</sup>**



Кількість пробурених свердловин  
АТ «Укргазвидобування» на території родовища - **5**



# Родовища в розробці на території Зміївського району



Аксютівське газоконденсатне родовище розташоване на території Зміївського району Харківської області.

Загальна площа родовища **5,5 кв. км.**



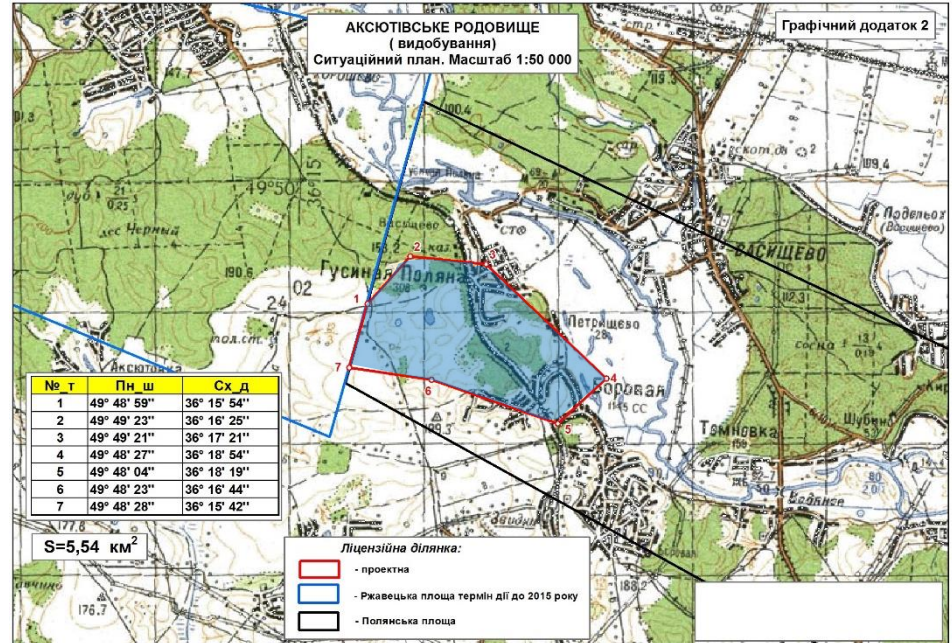
Експлуатується з **2009 року**



Загальні запаси газу складають **171 млн. м<sup>3</sup>**



Кількість пробурених свердловин  
АТ «Укргазвидобування» на території родовища - **3**



# Сплачені податки

до місцевих бюджетів Зміївського району  
Харківської області у 2018-2019 рр.

Рентні платежі

**33,95 млн. грн**

Екологічний податок

**1,59 млн. грн.**

Земельний податок

**0,25 млн. грн.**

Загальний обсяг  
сплачених податків  
у 2018-2019 рр.

**35,79 млн. грн.**



# Сталий розвиток



Розуміючи необхідність балансу між сучасними потребами Товариства та захистом інтересів майбутніх поколінь, АТ «Укргазвидобування» враховує не лише свій економічний, а й соціальний та екологічний вплив на місцеві громади. Компанія підтримує Цілі сталого розвитку, які є основою глобального розвитку до 2030 року, та розуміє, що її дії, програми і проекти можуть вплинути на сталий розвиток громад. Саме тому в основі всієї діяльності АТ «Укргазвидобування» закладено принцип поваги до сталого розвитку. Це включає і фокус на сприянні розвитку громад під час створення ними сталих результатів у тому числі завдяки довгостроковому впливу Компанії.

Свідченням цього є приєднання 28 січня 2020 року АТ «Укргазвидобування» до Глобального Договору ООН (UN Global Compact) на міжнародному рівні з метою розвитку корпоративної соціальної відповідальності та просування Цілей сталого розвитку шляхом впровадження 10 Принципів Глобального Договору ООН. Як Компанія, яка веде свою плановану діяльність в 12 областях України, АТ «Укргазвидобування» розуміє, що має відповідати на глобальні виклики і сприяти їх вирішенню.



Саме тому в Компанії було визначено три пріоритетні Цілі сталого розвитку, на досягнення яких також спрямовані ресурси Компанії:



**Ціль 3:**  
Забезпечення здорового способу життя та сприяння благополуччю для всіх в будь-якому віці



**Ціль 4:**  
Забезпечення здорового способу життя та сприяння благополуччю для всіх в будь-якому віці



**Ціль 11:**  
Забезпечення відкритості, безпеки, життєстійкості й екологічної стійкості міст і населених пунктів

Для досягнення вищевказаних цілей та сприяння сталому розвитку громад і регіонів у Компанії розроблено і прийнято Політику корпоративної соціальної відповідальності, а також впроваджено прозорий алгоритм прийняття рішень щодо фінансування проектів громад, благодійних та громадських організацій, який представлений в оновленій Політиці:

[Політика корпоративної соціальної відповідальності АТ «Укргазвидобування» у відносинах з громадами, благодійними і громадськими організаціями](#)

