

AZ 1930. ÉVI

# NÉPSZÁMLÁLÁS.

I. RÉSZ.

## DEMOGRAFIAI ADATOK

KÖZSÉGEK ÉS KÜLTERÜLETI LAKOTTHELYEK SZERINT.



SZERKESZTI ÉS KIADJA

A MAGYAR KIR. KÖZPONTI STATISZTIKAI HIVATAL.

**Ára 6 pengő.**

BUDAPEST

STEPHANEUM NYOMDA RÉSZVÉNYTÁRSASÁG

1932.

## ELŐSZÓ.

Az 1869. esztendő óta Magyarországon tíz évenként megismétlődő népszámlálások sorában a hetedik, az ország határainak Trianonban történt oktalán megcsonkítása óta a második népszámlálás főbb demografiai adatait adjuk közre e kötetben községek, városi és egyes községi kerületek, valamint külterületi lakotthelyek szerint.

Az 1930. évi népszámlálás bizonyos tekintetben fordulópontot jelent az eddig megejtett népszámlálások sorozatában, amennyiben az 1930. évi népszámlálás anyagának feldolgozásánál most első ízben használtunk statisztikai gépeket. Az egyéni számlálólapok adatait 24 drb Powers-féle automatikus billentyűs lyukasztógéppel vittük át a feldolgozás céljaira alkalmas ú. n. gépkártyákra s a feldolgozást ugyancsak Powers-féle 2 drb egyszámlálószerkezetes és 3 drb négy számlálószerkezetes rendezőgépen végeztük.

Mindannak ellenére, hogy ezúttal az egyéni számlálólapok adatainak gépkártyákra való átvitelével a feldolgozás előkészítésének munkálatai sok időt lefoglaló tetemes munkával gyarapodtak, az első számú közlemény megjelenésével nem késtünk el, sőt aránylag hamarabb hagyta el e kötet a sajtót, mint az előző népszámlálás hasonló tartalmú közleménye.

Nemzetközi viszonylatban sem maradunk a művelt nyugati államok mögött népszámlálásunk fontosabb adatainak idejében való közlése tekintetében, mert bár egyes külföldi államok 1930 körül tartott népszámlálásainak első közleménye megelőzte ugyan a mienkét, de azok a közlemények túlnyomórészt csupán a nyers lélekszámadatokat tartalmazzák, a mi közleményünk ezzel szemben már főbb demografiai csoportosítás szerint feldolgozva hozza nyilvánosságra az adatokat.

Az 1920. évi népszámlálás első számú közleményének beosztásával szemben a mostani némi változást mutat, amennyiben a három fő tábla közül az 1920-as közleményben harmadik helyen volt ú. n. visszatekintőtábla, most mint első tábla szerepel, kiegészítve az utolsó évtized tényleges és természetes szaporodására, valamint a vándorlási különbözetre vonatkozó szám és arány szerinti adatokkal és az egy négyzetkilométerre eső népsűrűséget jelző adattal. A községek területére vonatkozó adatok is ezen a táblázaton foglaltatnak, míg 1920-ban a 2. számú táblán szerepeltek.

A községek főbb demografiai adatai, amelyek az 1920. évi közleményben az első táblán közöltettek, most a 2. táblán látnak napvilágot. Ez a tábla kiegészült a külföldi honosok számát feltüntető adattal, elmaradt azonban a külföldön távollévók kimutatása. A korcsoportok közül a 6—11 és 40—59 éveseket szétválasztottuk 6—9 és 10—11, továbbá 40—49 és 50—59 éves korcsoportokra. Az anyanyelv szerint való megoszlást feltüntető adatok közül a rutén anyanyelvűek külön kimutatását ezúttal a rutének csekély számára való tekintettel elhagytuk, ehelyett azonban eddig az egyéb anyanyelvűek között szerepelt bunyevácok, sokácok stb. számadatát kiemeljük. Ugyancsak elhagytuk a vallási megoszlást feltüntető adatoknál, csekély számukra való tekin-

T i @ 2/83



REV. 1.-79

IV

tel, az unitáriusok külön kimutatását. A műveltségi állapotra vonatkozó általános adatot tartalmazó rovatot a 6 éven felüli analfabétákat feltüntető adattal bővítettük.

Az úgynevezett pusztai tábla, amely 1920-ban a 2-es számot viselte, most a harmadik helyre került s lényegesen kibővült, amennyiben a külterületi lakóhelyek népessége ezúttal már nemek és korcsoportok szerint részletezve kerül nyilvánosságra. Az anyanyelvi megoszlásnál csupán a magyar, német és tót anyanyelvűeket mutatjuk ki külön, a vallási csoportosításban pedig az unitáriusok most az egyéb vallásúak között szerepelnek. Könnyebb áttekinthetőség és az adatok felhasználásának egyszerűbbé tétele érdekében az egy-egy községhez tartozó külterületek adatait külön-külön le is összegeltük.

Még egy tekintetben tüntet fel változást a jelen közlemény az előbbi népszámlálási közleményekkel szemben. Az adatok közlésénél az eddig követett országrészbeosztást elhagytuk és helyette «Dunántúl, Alföld, Észak» elnevezéssel hármass országrészbeosztásban és a törvényhatósági taglalásnál a közigazgatásilag egyelőre egyesített vármegyék szerint sorakoztatjuk adatainkat. A főváros környékének különleges viszonyaira való tekintettel Pest vármegyének adatait a fővároskörnyéki 21 helység népességére vonatkozó adatok nélkül is közöljük és a Nagy-Budapestet alkotó területre vonatkozó adatokat külön kiemeljük. Ugyancsak külön emeljük ki a törvényhatósági jogú városokra és a megyei városokra, a 10.000-nél népesebb és a 10.000-nél kisebb lélekszámmal bíró községekre vonatkozó adatokat is.

Végül megemlítem, hogy a kötet bevezető szövegét a népszámlálási munkálatok vezetője, *Mozolovszky Sándor dr.* miniszteri osztálytanácsos írta.

Budapest, 1932 november havában.

*Kovács Alajos dr.*  
h. államtitkár,  
a m. kir. központi statisztikai hivatal  
elnöke.

ERRATA

Tome I<sup>er</sup> du recensement de la population de 1930 (Nouvelle série, volume 83).

Page	Rubrique	à compter d'en bas	dernière ligne	Au lieu de	Lisez
Page V	rubrique 3 à droite	à compter d'en bas	dernière ligne	420	425
			6.	394	399
			11.	414	419
			14.	407	412
			20.	400	405
			25.	398	403
Page 14.*	Rubrique 9.		ligne 4.	10	10-7
22.*	8.		dernière ligne	105.524	103.521
			5.	-61.867	-61.877
			6.	-54.888	-54.825
25.*	14. à compter d'en bas		7.	-6.979	-7.052
			8.	-18.677	-18.667
			10.	-12.449	-12.439
			11.	-68.095	-68.105
27.*	4. à compter d'en haut		17.	1-6	1-5
	7.		17.	8-0	7-9
30.*	17. à compter d'en bas		4.	5-7	25-7
	21.		13.	4	4-5
31.*	16. à compter d'en haut		16.	61-6	61-8
32.*	21.		24.	87-8	66-8
	7.		19.	934.137	34.137
14.	13.		11.	1.154	1.154
	18.		14.	94-5	49-5
16.	17. à compter d'en bas		17.	2-8	2-8
22.	17.		15.	4-1	1-1
40.	17.		9.	354	354
42.	14. à compter d'en haut		21.	43-6	436-2
45.	18.		7.	8.938	8.937
47.	4. à compter d'en bas		23.	6.554	6.594
48.	3. à compter d'en haut		5.	9.913	9.912
	4.		3.	203.119	103.119
52.	13. à compter d'en bas		4.	37-4	38-4
	17.		17.	8-3	8-7
70.	17.		25.	127-7	1.276-7
	18.		22.		1 (manque)
85.	28. à compter d'en haut		12.	699	619
86.	16. à compter d'en bas		6.	5	35
87.	26.		dernière ligne		c (manque)
91.	23.		ligne	161	12.161
	24.		19.	349.618	349.625
107.	32. à compter d'en haut		23.	6	9
111.	31.		dernière ligne	39.167	39.222
133.	49. à compter d'en bas		23.	7	47
134.	11.		dernière ligne	220	202
	15. à compter d'en bas		23.	907	930
			24.	135	175
143.			25.	48	4
	18.		19.	55	58
			20.		5
			21.		299
165.	42.		10.	29	39
170.	4. à compter d'en haut		2.	9	395
173.	44. à compter d'en bas		21.	195	272
179.	48.		2.	227	6.082
187.	39.		dernière ligne	5.082	6.082
190.	8. à compter d'en haut		ligne 3.	2.369	2.569
	3.		14.	4.886.934	4.866.934
	17.		14.	446.452	445.452
202.	20.		14.	2.081.350	2.081.359
	20.		14.	2.710.577	2.719.577
203.	33.		14.		Lőrinci
224.	2. à compter d'en bas		3.	Lőrinci	602-090
230.	21.		dernière ligne	602-09	602-090



## TARTALOM.

	Lap		Lap
Bőlöző .....	III.	20. A tanyák, puszták, telepek s egyéb külterületi lakott-helyek népességének néhány fontosabb adata ....	31*
<b>I. Általános jelentés.</b>			
<b>a) Szöveg.</b>			
Megmaradt és elveszett terület és lélekszám; az 1920. évi terület- és lélekszámadat helyesbítése (térképpel) ...	3*		
Az 1930. évi lélekszám; népszaporodás 1920—1930 között; népsűrűség .....	3*		
A lélekszám alakulása a mai területen 1869 óta .....	4*		
Külföldi honosok .....	4*		
A nemek aránya .....	4*		
Életkor .....	5*		
Családi állapot .....	6*		
Anyanyelv .....	7*		
A magyar nyelv ismerete .....	7*		
Vallás .....	8*		
A népesség írni-olvasni tudása .....	9*		
A lakóházak száma .....	9*		
A lakóházak falazata és tetőzete .....	10*		
Külterületi népesség .....	11*		
<b>b) Törvényhatósági táblák.</b>			
Általános megjegyzések .....	11*		
1. A régi Magyarbirodalom s a megmaradt és elcsatolt terület kiterjedése, lélekszáma és népsűrűsége az 1910. évi népszámlálás adatai alapján .....	12*		
2. Terület, lélekszám, népszaporodás és népsűrűség a régi országrész és törvényhatósági beosztás szerint ..	14*		
3. Terület, lélekszám, népszaporodás és népsűrűség a mai országrész és törvényhatósági beosztás szerint ..	15*		
4. Lélekszám, népszaporodás és népsűrűség 1869-től 1930-ig .....	16*		
5. Külföldi honosok. — A népesség nemek szerint ..	17*		
6. A népesség életkor szerint 1920-ban .....	18*		
7. A népesség életkor szerint 1930-ban .....	19*		
8. A népesség életkor szerint 1920-ban százalékban ..	20*		
9. A népesség életkor szerint 1930-ban százalékban ..	21*		
10. A népesség családi állapot szerint .....	22*		
11. A népesség anyanyelve .....	23*		
12. A népesség anyanyelve százalékban .....	24*		
13. A népesség magyarul tudása .....	25*		
14. A népesség vallása szám szerint .....	26*		
15. A népesség vallása százalékban .....	27*		
16. A népesség szaporodása vallás szerint .....	28*		
17. A népesség írni és olvasni tudása .....	29*		
18. A lakóházak száma .....	29*		
19. A lakóházak falazata és tetőzete .....	30*		
<b>II. Részletes kimutatások.</b>			
<b>a) Vármegyék.</b>			
	1.	2.	3.
	sz. tábla		
Általános megjegyzések (az 1. sz. t.-hoz) ...	2	—	—
1. A községek területe, 1869—1930. évi lélekszáma, 1921—1930. évi tényleges és természetes szaporodása s 1930. évi népsűrűsége .....	3	—	—
Általános megjegyzések (a 2. sz. t.-hoz) ...	—	71	—
2. Fontosabb demografiai és lakóházadatok községenként s a nagyobb városok és községek kerületei (városrészei) szerint ...	—	72	—
Általános megjegyzések (a 3. sz. t.-hoz) ...	—	—	230
3. A tanyák, puszták, telepek s egyéb külterületi lakotthelyek néhány demografiai adata .....	—	—	232
	1.	2.	3.
	sz. tábla		
Abaúj-Torna .....	58	202	398
Bács-Bodrog .....	41	148	311
Baranya .....	3	72	232
Békés .....	41	148	313
Bihar .....	42	152	323
Borsod s Gömör és Kishont (k. e. e.) .....	60	206	400
Csanád, Arad és Torontál (k. e. e.) .....	44	156	328
Csongrád .....	45	158	333
Fejér .....	8	82	240
Győr, Moson és Pozsony (k. e. e.) .....	10	86	250
Hajdu .....	45	162	339
Heves .....	64	214	407
Jász-Nagykun-Szolnok .....	46	164	334
Komárom és Esztergom (k. e. e.) .....	13	92	255
Nógrád és Hont (k. e. e.) .....	66	220	414
Pest-Pilis-Solt-Kiskun .....	47	172	356
Somogy .....	14	94	259
Sopron .....	20	106	275
Szabolcs és Ung (k. e. e.) .....	53	192	384
Szatmár, Ugocsa és Bereg (k. e. e.) .....	55	198	394
Tolna .....	22	110	278
Vas .....	24	116	285
Veszprém .....	30	126	292
Zala .....	33	132	300
Zemplén .....	69	226	420

b) *Tjvárosok.*

	1.	2.	3.
	sz. tábla		
Baja	41	148	313
Budapest székesfőváros	52	186	383
Debrecen	46	164	343
Győr	12	90	255
Hódmezővásárhely	45	160	337
Kecskemét	52	190	383
Miskolc	64	214	411
Pécs	8	82	240
Sopron	22	110	278
Szeged	45	160	339
Székesfehérvár	10	86	250

c) *Mvárosok.*

	1.	2.	3.
	sz. tábla		
Balassagyarmat	69	226	425
Békéscsaba	42	152	322
Budafoke	52	180	377
Cegléd	52	180	377
Csongrád	45	158	336
Eger	66	218	418
Esztergom	14	94	258
Gyöngyös	66	220	418
Gyula	42	152	322
Hajduböszörmény	46	162	341
Hajduhadház	46	162	341
Hajdunánás	46	162	342
Hajduszoboszló	46	164	342
Jászberény	47	168	354
Kalocsa	52	180	378
Kaposvár	20	106	275
Karcag	47	168	354
Kiskunfélegyháza	52	180	378
Kiskunhalas	52	182	379
Kispest	52	182	—
Kisújszállás	47	168	355
Komárom	14	94	258
Köszeg	30	124	291
Magyaróvár	12	90	254
Makó	45	158	332
Mezőtúr	47	168	355
Mohács	8	82	239
Nagykanizsa	40	146	310
Nagykörös	52	182	380
Nyiregyháza	55	196	397
Pápa	33	132	299
Pestszenterzsébet	52	182	—
Rákospalota	52	182	381
Salgótarján	69	226	425
Sátoraljaújhely	71	230	429
Szekszárd	24	114	285
Szentendre	52	184	382
Szentes	45	160	336
Szolnok	47	170	355
Szombathely	30	124	291
Túrkeve	47	170	356
Újpest	52	184	382
Vác	52	184	382
Veszprém	33	132	299
Zalaegerszeg	40	146	310

d) *Járások.*

	1.	2.	3.
Abatújszántói	58	202	403
Abonyi	47	172	356
Adonyi	8	82	240

## 1. 2. 3.

	1.	2.	3.
	sz. tábla		
Alsódabasi	47	172	358
Alsólendvai	33	132	300
Aszóni	48	172	360
Bácsalmási	41	148	311
Bajai	41	148	312
Balassagyarmati	66	220	419
Balatonfüredi	34	134	300
Baranyavári	3	72	232
Barcsi	14	94	259
Battonyai	44	156	328
Békési	41	148	313
Berettyóújfalusi	42	152	323
Biai	48	172	361
Biharkeresztesi	42	154	324
Bodrogközi	69	226	425
Celldömölki	24	116	285
Cseffa-nagyszalontai	43	154	325
Csengeri	55	198	399
Csepregi	20	106	275
Csongrádi	45	158	333
Csornai	20	106	276
Csurgói	14	96	260
Gyula	53	192	384
Dadai alsó	53	192	386
Dadai felső	53	192	386
Derecskei	43	154	326
Devecseri	30	126	292
Dombóvári	22	110	278
Dunaföldvári	22	110	279
Dunavecsei	48	172	361
Edelényi	60	206	405
Egri	64	214	412
Eleki	44	156	329
Encsi	58	202	403
Enyingi	31	128	293
Esztergomi	13	92	255
Fehérgyarmati	56	198	400
Gesztesi	13	92	256
Gödöllői	48	174	362
Gönci	59	204	404
Gyomai	41	150	315
Gyömrői	49	174	363
Gyöngyösi	65	216	413
Gyulai	41	150	315
Hatvani	65	216	414
Hegyháti	3	72	232
Hevesi	65	216	415
Igali	15	96	261
Jánosalmi	41	148	312
Jászági alsó	46	164	344
Jászági felső	46	166	345
Kalocsai	49	174	364
Kaposvári	16	98	263
Kapuvári	21	108	276
Keszthelyi	34	134	300
Kiskőrösi	49	174	365
Kiskundorozsmai	45	158	334
Kiskunfélegyházi	49	176	366
Kisvárdai	53	192	387
Körmend-németújvári	25	116	286
Köszeg-felsőöri	26	118	287

	1.	2.	3.
	sz. tábla		
Központi			
(Csanád, Arad és Torontál vm.)	44	156	329
Központi (Hajdu vm.)	45	162	339

## 1. 2. 3.

	1.	2.	3.
	sz. tábla		
Központi			
(Jász-Nk.-Solnok vm.)	46	166	347
Központi (Pest-P.-S.-Kiskun vm.)	49	176	368
Központi (Tolna vm.)	22	112	280
Kúnszentmiklósi	50	176	368
Lengyeltóti	16	100	265
Letenyei	35	136	301
Ligetajai	53	194	388
Magyaróvári	10	86	250
Marcali	17	100	267
Mátészalkai	57	200	401
Mezőcsáti	61	208	406
Mezőkovácsházi	44	156	330
Mezőkövesdi	61	208	407
Mindszenti	45	158	335
Miskolci	62	210	408
Mórács	4	74	233
Monori	50	178	370
Móri	9	82	242
Nagyatádi	18	102	269
Nagykálói	54	194	390
Nagykanizsai	35	136	302
Nagykátai	50	178	372
Nagylaki	44	156	331
Nógrádi	67	222	420
Novai	36	138	303
Nyírbaktai	54	194	392
Nyírbátori	54	194	394
Nyírbogdányi	54	196	395
Oroszázi	42	150	316
Ózdi	63	212	409
Pacsai	37	140	304
Pápai	31	128	294
Pécsi	4	74	234
Pécsváradi	5	76	235
Pétervári	66	218	416
Pomázi	50	178	374
Pusztai	11	88	251
Putnoki	63	212	410
Püspökkladányi	45	162	340
Ráckevei	51	178	375
Sajószentpéteri	63	214	410
Salgótarjáni	67	222	421
Sárbogárdi	9	84	243
Sárospataki	70	228	426
Sárréti	43	154	326
Sárvári	26	118	287
Siklósi	6	78	236
Simontornyai	23	112	281
Sokoróaljai	11	88	252
Soproni	21	110	277
Sümegi	37	140	305
Szarvasi	42	150	318
Szécsényi	68	224	422
Szeghalmi	42	152	321
Székelyhídi	43	154	327
Székesfehérvári	9	84	245
Szentgotthárd-mura-			
szombati	27	120	288
Szentlőrinci	7	80	237
Szerencsi	70	228	427
Szigetvári	18	102	271
Sziksói	59	204	404

## 1. 2. 3.

	1.	2.	3.
	sz. tábla		
Sziráki	68	224	423
Szobi	69	226	424
Szombathelyi	28	122	289
Tabi	19	104	273
Tamási	23	112	282
Tapolcai	38	142	306
Tatai	13	92	257
Tiszafüredi	66	218	417
Tiszai	55	196	396
Tiszai alsó	46	166	348
Tiszai felső	47	166	350
Tiszai közép	47	166	352
Tokaji	71	228	429
Tornai	60	206	404
Torontáli	44	156	332
Tószigetcsilizközi	12	90	253
Váci	51	180	376
Váli	10	86	248
Vásárosnaményi	57	200	402
Vasvári	29	124	290
Veszprémi	32	130	296
Völgységi	24	114	284
Zalaegerszegi	39	142	307
Zalaszentgróti	40	146	309
Zirci	32	130	297

e) *Községek.*

	1.	2.	3.
Aba	9	84	245
Abádszalók	47	166	350
Abaliget	4	74	234
Abasár	65	216	—
Abatjalspár	58	202	—
Abatjvecser	58	202	—
Abatjék	58	202	403
Abatjllak	59	204	404
Abatjás	59	204	—
Abatjzántó	58	202	403
Abatjzolnok	59	204	404
Abatjvár	59	204	—
Abda	12	90	253
Abod	60	206	405
Abony	47	172	356
Ács	13	92	256
Ácsa	51	180	376
Ácsád	28	122	—
Ácsalag	20	106	—
Ácsészér	32	130	297
Adács	65	216	413
Ádánd	19	104	273
Adásztevel	31	128	294
Adony	8	82	240
Adorjánháza	30	126	—
Adorján	6	78	236
Ág	3	72	232
Ágfalva	21	110	277
Aggtelek	63	212	410
Agostyán	13	92	—
Agyagosszergény	21	108	—
Ajak	53	192	387
Ajka	30	126	292
Ajkarendek	30	126	—
Aka	32	130	297
Akall	34	134	300
Akasztó	49	174	365
Alacska	63	214	410
Alag	51	180	376
Alap	9	84	243
Alattyan	46	166	345
Albertfalva	49	176	—

	1.	2.	3.
	sz. tábla		
Alberti	50	178	370
Alcsút	10	86	248
Aldebrő	64	214	412
Algyó	45	158	334
Alibánfa	39	142	307
Almamelék	18	102	271
Almásháza	40	146	309
Almáskamarás	44	156	329
Almáskeresztúr	18	102	271
Álmosd	43		

	1.	2.	3.
Bakta	58	202	403
Baktalórántháza	54	194	393
Baktúttós	36	138	303
Balajt	60	206	405
Balaton	63	212	409
Balatonalmádi	32	130	—
Balatonarács	34	134	300
Balatonberény	17	100	267
Balatonboglár	16	100	265
Balatonbozsok	31	128	293
Balatoncehi	17	100	265
Balatoncsicsó	34	134	300
Balatonederics	38	142	306
Balatonendréd	19	104	273
Balatonfőkajár	31	128	293
Balatonfüred	34	134	300
Balatongyörök	34	134	301
Balatonhenye	38	142	306
Balatonkenese	31	128	293
Balatonkeresztúr	17	100	267
Balatonkiliti	19	104	273
Balatonkövesd	34	134	300
Balatonlelle	17	100	265
Balatonmagyaród	35	138	302
Balatonmáriafürdő	17	100	—
Balatonöszöd	17	100	265
Balatonszabadi	31	128	293
Balatonszárszó	19	104	273
Balatonszemes	17	100	265
Balatonszentgyörgy	17	100	267
Balatonszőlős	34	134	—
Balatonudvari	34	134	300
Balatonújlak	17	100	—
Balatonzamárdi	19	104	273
Balf	21	110	277
Balka	9	84	242
Balkány	54	194	390
Balmazújváros	45	162	339
Balogfa	28	122	289
Balozsamcsegyes	26	118	287
Balsa	53	192	386
Baltavár	29	124	290
Bálványos	19	104	273
Bana	13	92	256
Bánd	32	130	296
Bánfa	7	80	238
Bánfalva	63	214	411
Bánhida	13	92	257
Bánhorvát	63	214	—
Bánk	67	222	420
Bánokszentgyörgy	35	136	301
Bános	5	74	234
Bánréve	63	212	410
Bántapolcsány	63	214	—
Bár	4	74	233
Barabás	57	200	402
Barabásszeg	36	138	303
Baracs	8	82	240
Baracska	10	86	248
Bárán	43	154	326
Baranyahídvég	6	78	236
Baranyajenő	3	72	232
Baranyaszentgyörgy	3	72	232
Barátság	40	146	—
Barátúr	3	72	—
Barbacs	20	108	276
Barcika	63	214	411
Barcs	14	94	259
Bárdos	28	122	—
Bárdudvarnok	16	98	263
Bárhely	33	132	—
Barlahida	36	138	—

	1.	2.	3.
Bárna	67	222	421
Bársonyos	32	130	298
Basal	18	102	—
Baskó	38	202	403
Báta	23	112	280
Bátaapáti	24	114	284
Bátaszék	23	112	280
Baté	16	98	—
Bátmonostor	41	148	312
Bátor	66	218	416
Battonya	44	156	328
Bátya	49	174	364
Batyk	40	146	309
Báza	35	136	—
Bazita	39	144	308
Bazsi	37	140	305
Béb	31	128	294
Becefa	7	80	238
Becehely	35	136	301
Becke	66	220	419
Beckeháza	60	206	—
Bedeg	23	112	282
Bedő	42	154	324
Bejgyertyános	26	118	—
Békás	31	128	—
Békásmegyer	50	178	374
Bekecs	70	228	427
Békés	41	148	313
Békéssámsón	42	150	316
Békésszentandrás	42	150	318
Bekőce	64	214	412
Belac	24	114	284
Bélapátfalva	63	214	411
Bélavár	18	102	269
Belecska	23	112	281
Beled	21	108	276
Beleg	18	102	269
Belezná	14	98	260
Belsőbölcs	62	210	408
Belsősárd	33	132	—
Belvárdgyula	5	74	234
Benczúrfa	68	224	422
Benk	55	196	396
Bénye	50	178	370
Bér	68	224	423
Bercel	66	220	419
Beregdaróc	57	200	402
Beregsurány	57	200	402
Berekbőszörmény	42	154	324
Berektompaháza	20	106	—
Beremend	6	78	236
Berente	63	214	411
Beret	58	202	—
Berettyószentmárton	42	152	323
Berettyóújfalu	42	152	323
Berhida	32	130	296
Berkenye	67	222	—
Berkesd	5	76	—
Berkesz	54	196	—
Bernecebarát	69	226	424
Berzék	70	228	427
Berzence	15	96	260
Besence	6	78	—
Besenyőd	54	194	393
Besenyőtelek	64	214	412
Besenyőszög	46	166	347
Beszterec	54	196	395
Bezdek	3	72	232
Bezenye	10	86	250
Bezeréd	40	146	309
Bezi	12	90	253
Bia	48	172	361

	1.	2.	3.
Bicske	10	86	248
Biharkeresztes	43	154	324
Biharnagybajom	43	154	326
Bihartorda	43	154	326
Biharugra	43	154	325
Bikács	22	110	279
Bikal	3	72	232
Biri	54	194	390
Birján	5	76	234
Bisse	6	78	236
Bíze	17	100	—
Boba	24	116	—
Bocföldre	39	144	308
Boconád	65	216	415
Bócsa	49	174	365
Bocsárlapujtó	68	222	421
Bocska	35	138	302
Boda	7	80	238
Bodajk	9	84	242
Bódé	30	126	292
Bodmér	10	86	—
Bodonhely	20	108	—
Bodony	66	218	—
Bodorfa	37	140	305
Bodrog	16	98	263
Bodroghalász	70	228	426
Bodroghalom	70	228	426
Bodrogkeresztúr	71	228	429
Bodrogkisfalud	71	228	429
Bodrogolaszi	70	228	426
Bodrogzsadány	70	228	426
Bódvalenke	60	206	—
Bódvarák	60	206	—
Bódvaszilás	60	206	—
Bodvica	18	102	269
Bogács	61	208	407
Bogdása	7	80	238
Bogyiszló	23	112	280
Bogyoszló	20	108	276
Bojt	43	154	324
Bókaháza	40	146	309
Bokod	13	92	—
Bokor	68	224	—
Boldog	48	172	360
Boldogasszonyfa	18	102	271
Boldogkőújfalu	58	202	403
Boldogkővára	58	202	403
Boldva	60	206	405
Bolhás	18	102	269
Bolhó	14	94	259
Bolyok	63	212	409
Boncodföldre	39	144	308
Bonnya	15	96	261
Bonyhád	24	114	284
Bonyhádvarasd	24	114	284
Borgáta	24	116	—
Borján	4	74	233
Boronka	17	100	267
Borota	41	148	312
Borsá	35	136	301
Borsod	60	206	—
Borsodszécsény	61	208	407
Borsodlőnkény	61	210	407
Borsodnádasd	63	212	409
Borsodszemere	62	210	407
Borsodszentmárton	63	214	—
Borsodszirák	60	206	405
Borsosberény	67	222	420
Borsosgyőr	31	128	294
Borszörcsök	30	126	—
Borzavár	32	130	298
Bosta	5	76	—

	1.	2.	3.
Bóta	63	212	409
Botfa	39	144	308
Botpalád	56	198	400
Botykapeterd	7	80	238
Bozzai	28	122	—
Bozsok	26	118	287
Bő	20	106	—
Bőde	39	144	—
Bődeháza	33	132	—
Bögöt	26	118	287
Bögöte	26	118	287
Böhönye	17	100	267
Bököny	54	194	390
Bölcske	22	110	279
Bőnyréta	12	90	253
Bőrcs	12	90	253
Bőrdőce	36	138	—
Börönd	39	144	308
Börzönce	36	138	—
Bősárhány	20	108	276
Bőszénfa	16	98	263
Bucsu	28	122	289
Bucsuszentlászló	37	140	304
Bucuta	35	136	—
Budafa	39	144	—
Budajenő	48	172	—
Budakalász	50	178	374
Budakeszi	48	172	361
Budaörs	49	176	368
Budatétény	49	176	—
Bugyi	47	172	358
Buj	53	192	386
Buják	69	224	423
Buzsák	17	100	265
Bűdszentmihály	53	192	384
Bük	20	106	—
Bükkaranyos	62	210	408
Bükkmogyorósd	63	212	409
Bükkösd	7	80	238
Bükkszék	66	218	416
Bükkszentkereszt	66	218	416
Bükkszécsény	62	210	407
Bürös	18	102	271
Büssü	15	96	261
Büttő	58	202	403
Cák	26	118	—
Cakóháza	12	90	—
Cece	9	84	243
Cégyéndányád	56	198	400
Ceglédbercel	50	178	370
Cekcháza	58	202	—
Celldömök	24	116	286
Center	63	212	—
Cered	68	222	421
Chernelházadamonya	20	106	275
Cibakháza	46	166	348
Cigánd	69	226	425
Cikó	24	114	284
Cikolasziget	10	86	250
Cinkota	48	174	362
Cirák	21	108	—
Cún	6	78	236
Cup	33	132	300
Csabacsúd	42	150	318
Csabdi	10	86	248
Csabrendek	37	140	305
Csácsbozsok	39	144	308
Csáford	40	146	309
Csahote	56	198	400
Csajág	31	128	293
Csákány	17	100	267
Csákerény	9	84	242

	1.	2.	3.
Csákvár	9	84	242
Csanádabert	44	156	331
Csanádapáca	44	156	330
Csanádpalota	44	156	331
Csanakfalu	12	90	—
Csanakhegy	12	90	—
Csánig	26	118	287
Csány	65	216	414
Csanytelek	45	158	333
Csapi	36	138	302
Csapod	21	108	276
Csarnóta	6	78	236
Csaroda	57	200	402
Császár	13	92	256
Császártöltés	49	174	365
Császló	55	198	399
Császa	3	72	—
Csátalja	41	148	312
Csatár	39	144	—
Csatka	32	130	298
Csávoly	41	148	312
Csebény	7	80	238
Cséce	69	224	423
Csegöld	55	198	399
Csehbánya	32	130	—
Csehi	29	124	290
Csehimindszent	29	124	290
Cséke	69	226	—
Csékút	30	126	292
Cseledoboka	4	74	—
Cselegörsöny	4	74	233
Csempezkopács	28	122	—
Csenger	55	198	399
Csengersima	55	198	399
Csengerújfalu	55	198	399
Csengőd	49	174	365
Csénye	26	118	287
Csenyéte	58	202	403
Csep	13	92	256
Csépa	46	166	349
Csepel	50	176	—
Csepreg	20	106	275
Csér	20	106	—
Cserdi	7	80	238
Cserénfa	16	98	263
Cserépfalu	62	210	—
Cserépváralja	62	210	407
Cserháthaláp			

	1.	2.	3.		1.	2.	3.
	sz. tábla				sz. tábla		
Disznód	63	212	409	Ebergény	39	144	—
Disznóhorvát	60	206	405	Ebergőc	21	110	—
Doba	30	126	292	Ecséd	65	216	414
Dobódel	60	206	—	Ecseg	69	224	423
Doborgaszliget	10	86	—	Ecseny	15	96	—
Doboz	41	150	315	Ecser	49	174	—
Dobri	35	136	301	Edde	17	100	265
Dobronhegy	39	144	—	Edelény	60	208	405
Domaháza	63	212	409	Edve	21	108	—
Dombegyháza	44	156	328	Egenföld	34	134	—
Dombod	53	192	387	Egerág	5	76	234
Dombiratos	44	156	330	Egeralja	30	126	—
Dombóvár	22	110	278	Egeraracs	37	140	304
Domony	48	172	360	Egerbakta	64	214	412
Domoszló	65	216	413	Egerbocs	66	218	—
Dormánd	64	214	412	Egerschli	64	214	412
Dorog	13	92	255	Egerfarmos	62	210	407
Dorogháza	66	218	416	Egerlövő	62	210	407
Dozmat	28	122	289	Egerszalók	64	214	412
Döbörhegy	25	116	286	Egerszólát	64	214	412
Döbröce	37	140	305	Égerszög	60	206	—
Döbrököz	22	110	278	Egervár	29	124	290
Döbrönte	31	128	294	Egervölgy	29	124	290
Döge	53	192	387	Egregy	34	134	—
Dömefölde	36	138	—	Egyed	20	108	276
Dömös	13	92	—	Egyeduta	35	136	—
Dömötöri	28	122	289	Egyek	45	162	339
Dömsöd	51	178	375	Egyházasdengeleg	69	224	423
Dör	20	108	276	Egyházasfalu	20	106	—
Döröske	25	116	—	Egyházasharaszti	6	78	236
Dörpyatlan	24	114	284	Egyházashetye	24	116	286
Dótk	40	146	—	Egyházashollós	25	116	—
Dóvénny	60	206	—	Egyházaskesző	24	116	—
Drágszél	49	174	—	Egyházaskesző	25	116	286
Drávacsehi	6	78	236	Egyházasszecsőd	25	116	—
Drávacsepely	6	78	—	Egyházás	3	72	—
Drávaforok	18	102	271	Elek	44	156	329
Drávagárdony	14	94	—	Ellend	5	76	235
Drávaiványi	7	80	238	Előszállás	9	84	243
Drávakeresztúr	18	102	271	Emőd	61	208	406
Drávapalkonya	6	78	—	Encs	58	202	—
Drávapiski	6	78	—	Encsencs	54	194	394
Drávaszabolcs	6	78	236	Endrefalva	68	224	422
Drávaszentes	14	94	—	Endrőc	18	102	271
Drávaszerdahely	6	78	—	Endrőd	41	150	315
Drávasztára	18	102	271	Enese	12	90	253
Drávatamási	14	94	—	Enying	31	128	293
Drégelypalánk	67	220	419	Eperjeske	55	196	396
Dubicsány	64	214	411	Epöl	13	92	255
Dudar	33	132	298	Ercsi	8	82	241
Duka	24	116	286	Érd	8	82	241
Dunaalmás	13	92	256	Erdőbénye	71	230	429
Dunabogdány	50	178	374	Erdősokonya	14	94	259
Dunacsún	10	86	—	Erdőhorváti	70	228	426
Dunaegyháza	48	172	—	Erdőkővesd	66	218	—
Dunaföldvár	22	110	279	Erdőkürt	69	224	424
Dunaharaszti	50	176	—	Erdőtarcsa	69	224	424
Dunakeszi	51	180	376	Erdőtelek	65	216	415
Dunakiliti	10	88	250	Erk	65	216	415
Dunakömlőd	22	112	—	Érpaták	54	194	390
Dunapataj	48	172	361	Érsekcsanak	49	174	364
Dunapentele	8	82	241	Érsekvadkert	67	220	419
Dunaremete	10	88	—	Értény	23	112	282
Dunaszeg	12	90	253	Esztár	43	154	326
Dunaszekcső	4	74	233	Eszteregnye	36	138	302
Dunaszentbenedek	49	174	364	Esztergály	37	140	304
Dunaszentgyörgy	22	112	279	Eszterháza	21	108	276
Dunaszentmiklós	13	92	—	Ete	13	92	256
Dunaszentpál	12	90	253	Etes	68	224	422
Dunavecse	48	172	361	Etyek	10	86	248
Dusnok	49	174	364	Fábiánháza	57	200	401
Dűz	23	112	—	Fábiánsebestyén	45	158	333

	1.	2.	3.		1.	2.	3.
	sz. tábla				sz. tábla		
Fadd	22	112	279	Faj	58	202	403
Fáj	58	202	403	Fajsz	49	174	364
Falubattyán	9	84	246	Falubattyán	9	84	246
Fancsal	58	202	—	Fancsal	58	202	—
Farád	21	108	276	Farád	21	108	276
Farkasfa	27	120	—	Farkasfa	27	120	—
Farkasgyepű	31	128	—	Farkasgyepű	31	128	—
Fazekashoda	5	76	—	Fazekashoda	5	76	—
Fedémes	66	218	416	Fedémes	66	218	416
Fegyvernek	47	166	352	Fegyvernek	47	166	352
Fehérgyarmat	56	198	400	Fehérgyarmat	56	198	400
Fehértó	12	90	—	Fehértó	12	90	—
Fehérvárcsurgó	9	84	243	Fehérvárcsurgó	9	84	243
Fejércse	57	200	—	Fejércse	57	200	—
Feked	6	76	235	Feked	6	76	235
Feketeerdő	10	88	—	Feketeerdő	10	88	—
Felcsút	10	86	249	Felcsút	10	86	249
Feldebő	64	214	412	Feldebő	64	214	412
Felnémet	64	214	412	Felnémet	64	214	412
Felpéc	11	88	252	Felpéc	11	88	252
Felsőábrány	62	210	407	Felsőábrány	62	210	407
Felsőbagod	39	144	—	Felsőbagod	39	144	—
Felsőberecki	70	228	—	Felsőberecki	70	228	—
Felsőberki	25	116	—	Felsőberki	25	116	—
Felsőcece	58	202	—	Felsőcece	58	202	—
Felsőcsatár	28	122	289	Felsőcsatár	28	122	289
Felsődabas	47	172	359	Felsődabas	47	172	359
Felsődobsza	58	202	403	Felsődobsza	58	202	403
Felsődörgicse	34	134	—	Felsődörgicse	34	134	—
Felsőegerszeg	3	72	232	Felsőegerszeg	3	72	232
Felsőfűgöd	58	202	—	Felsőfűgöd	58	202	—
Felsőgagy	58	202	403	Felsőgagy	58	202	403
Felsőgalla	13	94	257	Felsőgalla	13	94	257
Felsőgöd	51	180	—	Felsőgöd	51	180	—
Felsőgörszöny	31	128	294	Felsőgörszöny	31	128	294
Felsőhangony	63	212	410	Felsőhangony	63	212	410
Felsőireg	23	112	282	Felsőireg	23	112	282
Felsőiskáz	30	126	—	Felsőiskáz	30	126	—
Felsőjánosfa	25	116	—	Felsőjánosfa	25	116	—
Felsőkázsmárk	59	204	—	Felsőkázsmárk	59	204	—
Felsőkéked	59	204	—	Felsőkéked	59	204	—
Felsőkelecsény	60	208	—	Felsőkelecsény	60	208	—
Felsőmarác	25	116	286	Felsőmarác	25	116	286
Felsőméra	58	202	—	Felsőméra	58	202	—
Felsőmesteri	25	116	286	Felsőmesteri	25	116	286
Felsőmindszent	3	72	232	Felsőmindszent	3	72	232
Felsőmocsolád	15	96	262	Felsőmocsolád	15	96	262
Felsőnána	23	112	281	Felsőnána	23	112	281
Felsőnovaj	58	204	—	Felsőnovaj	58	204	—
Felsőnyárad	60	208	—	Felsőnyárad	60	208	—
Felsőnyék	23	112	283	Felsőnyék	23	112	283
Felsőoszkó	29	124	—	Felsőoszkó	29	124	—
Felsőórs	34	134	300	Felsőórs	34	134	300
Felsőpáhok	34	134	—	Felsőpáhok	34	134	—
Felsőpaty	26	118	—	Felsőpaty	26	118	—
Felsőpetény	67	222	120	Felsőpetény	67	222	120
Felsőrajk	37	140	304	Felsőrajk	37	140	304
Felsőregmec	70	228	—	Felsőregmec	70	228	—
Felsőronök	27	120	288	Felsőronök	27	120	288
Felsőseged	18	102	269	Felsőseged	18	102	269
Felsőzeleste	26	120	287	Felsőzeleste	26	120	287
Felsőzemenye	35	136	—	Felsőzemenye	35	136	—
Felsőzend	58	204	—	Felsőzend	58	204	—
Felsőszenterzsébet	33	132	—	Felsőszenterzsébet	33	132	—
Felsőszentiván	41	148	312	Felsőszentiván	41	148	312
Felsőszentmárton	14	94	259	Felsőszentmárton	14	94	259
Felsőszilvagy	28	122	—	Felsőszilvagy	28	122	—
Felsőszőlők	27	120	—	Felsőszőlők	27	120	—
Felsőtárkány	64	214	412	Felsőtárkány	64	214	412
Felsőtelekes	60	208	405	Felsőtelekes	60	208	405

	1.	2.	3.		1.	2.	3.
	sz. tábla				sz. tábla		
Felsőtold	69	224	—	Felsőtold	69	224	—
Felsővadász	59	206	404	Felsővadász	59	206	404
Felsőzsid	34	134	301	Felsőzsid	34	134	301
Felsőzlitfa	17	100	267	Felsőzlitfa	17	100	267
Felsőzsolca	62	210	408	Felsőzsolca	62	210	408
Felsőzopor	20	106	275	Felsőzopor	20	106	275
Fényeslitke	53	192	387	Fényeslitke	53	192	387
Fenyőfő	31	128	294	Fenyőfő	31	128	294
Ferencszállás	44	156	—	Ferencszállás	44	156	—
Fertőboz	21	110	277	Fertőboz	21	110	277
Fertőendred	21	108	276	Fertőendred	21	108	276
Fertőhomok	21	110	—	Fertőhomok	21	110	—
Fertőrákos	22	110	277	Fertőrákos	22	110	277
Fertőszentmiklós	21	108	276	Fertőszentmiklós	21	108	276
Fertőszéplak	21	108	—	Fertőszéplak	21	108	—
Flad	15	96	—	Flad	15	96	—
Fülkeháza	59	204	—	Fülkeháza	59	204	—
Finke	61	208	405	Finke	61	208	405
Fityeház	36	138	302	Fityeház	36	138	302
Foktó	49	174	364	Foktó	49	174	364
Fonó	15	96	—	Fonó	15	96	—
Fony	58	202	403	Fony	58	202	403
Fonyód	17	100	265	Fonyód	17	100	265
Forró	58	204	403	Forró	58	204	403
Fót	51	180	376	Fót	51	180	376
Földeák	44	156	330	Földeák	44	156	330
Földes	45	162	340	Földes	45	162	340
Főnyed	17	100	267	Főnyed	17	100	267
Fulókércs	58	204	403	Fulókércs	58	204	403
Furta	42	152	323	Furta	42	152	323
Füle	9	84	246	Füle	9	84	246
Fülesd	56	198	400	Fülesd	56	198	400
Fülöpszállás	50	176	368	Fülöpszállás	50	176	368
Fülpös	56	198	—	Fülpös	56	198	—
Fülpösdaróc	56	198	400	Fülpösdaróc	56	198	400
Fürged	23	112	283	Fürged	23	112	283
Füzér	59	204	404	Füzér	59	204	404
Füzérkajata	59	204	—	Füzérkajata	59	204	—



sz. tábla			sz. tábla		
1.	2.	3.	1.	2.	3.
Hasznos	65	216 414	Hirics	6	78 236
Hatvan	65	216 414	Hobol	18	102 271
Hédervár	12	90 254	Hodász	57	200 401
Hedrehely	16	98 263	Hodoscépány	63	212 409
Hegyesd	38	142 306	Hollád	17	100 267
Hegyeshalom	11	88 250	Hollóháza	59	204 —
Hegyfalva	26	120 287	Hollókő	68	224 422
Hegyháthodász	25	116 —	Homokbödöge	31	128 294
Hegyhátszentjakab	29	124 290	Homokkomárom	36	138 302
Hegyhátszentmárton	3	72 —	Homokmégy	49	174 364
Hegyhátszentpéter	25	116 —	Homokszentgyörgy	14	94 259
Hegykö	22	110 277	Homokterenyé	68	222 421
Hegymagas	38	142 306	Homrogd	59	206 404
Hegymeg	61	208 —	Hont	67	220 419
Hegyszentmárton	6	78 236	Horpács	67	222 420
Héhalom	69	224 424	Hort	65	216 414
Hejce	58	202 —	Horváthertelend	7	80 —
Hejőbába	61	208 —	Horvátjásfalva	11	88 250
Hejőcsaba	62	210 409	Horvátimle	11	88 250
Hejőkeresztúr	61	208 —	Horvátkut	17	100 267
Hejőkürt	61	208 —	Horvátlovó	28	122 —
Hejőpapi	61	208 406	Horvát nádajla	25	116 —
Hejőszalonta	61	208 —	Horvátzsidány	20	106 275
Helesfa	7	80 238	Hosszúhetény	6	76 235
Hencida	42	152 323	Hosszúház	70	228 —
Hencse	16	98 263	Hosszúpályi	43	154 327
Henész	18	102 270	Hosszúpereszteg	26	120 287
Hercegfalva	9	84 244	Hosszúvíz	17	100 267
Herceghát	70	228 —	Hosszúvölgy	36	138 —
Hercegszabar	4	74 233	Hosztót	38	140 305
Hercegszántó	41	148 312	Hottó	39	144 —
Hercegszentmárton	3	72 232	Hőgyész	23	112 282
Heréd	69	224 424	Hörnyék	3	72 232
Héreg	13	94 —	Hővej	21	108 —
Herencsény	67	220 419	Hugyag	67	220 419
Herend	32	130 296	Husztót	5	76 234
Herény	28	122 289	Ibafa	7	80 238
Heresznye	18	102 —	Iborfia	36	138 —
Hermánszeg	55	198 399	Ibrány	53	192 386
Hernád bőd	58	202 —	Idrány	58	204 —
Hernádkak	70	228 428	Igal	15	96 262
Hernádkércs	58	202 —	Igar	9	84 244
Hernádnémeti	70	228 428	Igrici	61	208 406
Hernádpetri	58	204 —	Iharkút	31	128 294
Hernádszentandrás	59	206 —	Iharos	15	96 260
Hernádszurdok	59	204 —	Iharosberény	15	96 260
Hernádvécsé	58	204 403	Ikervár	26	120 287
Hernyék	36	138 —	Iklad	48	172 360
Hét	63	212 —	Iklanberény	20	106 —
Hete	57	200 402	Iliay	67	220 —
Hetes	16	98 263	Ilk	57	200 —
Hetvehely	3	72 232	Illocska	3	72 232
Hetyefő	37	140 —	Imola	63	212 —
Heves	65	216 415	Ináncs	59	206 —
Hevesaranyos	66	218 416	Inke	15	96 260
Hevesugra	65	216 413	Inkeyantalfa	15	96 260
Hevesvezekény	65	216 416	Inota	9	84 246
Hévízgyőr	48	172 360	Ipacsa	6	78 236
Hévízszentandrás	34	134 301	Ipolydamásd	69	228 424
Hidas	6	76 235	Ipolyszög	67	220 419
Hidashollós	25	116 —	Ipolytarnóc	68	224 422
Hidasnémeti	59	204 —	Ipolytölgyes	69	226 —
Hidegkút	32	130 296	Ipolyvece	67	222 419
Hidegség	22	110 277	Irota	64	208 —
Hidor	5	76 —	Irsa	50	178 371
Hidvégárdó	60	206 —	Isaszeg	48	174 363
Himesháza	4	74 233	Ispánk	25	116 —
Himod	21	108 277	Istenmezeje	66	218 416
Hird	5	76 —	Istvándi	14	94 259
			Iszkaszentgyörgy	9	84 246
			Isztimér	9	84 243
			Ivad	66	218 —

sz. tábla			sz. tábla		
1.	2.	3.	1.	2.	3.
Iván	20	106 275	Iván	20	106 275
Ivánbattyán	3	72 232	Ivánbattyán	3	72 232
Ivánca	25	118 287	Ivánca	25	118 287
Ivándárda	8	82 241	Ivándárda	8	82 241
Ivánegerszeg	3	72 —	Ivánegerszeg	3	72 —
Izmény	26	120 288	Izmény	26	120 288
Izsák	24	114 284	Izsák	24	114 284
Izsákfa	50	176 368	Izsákfa	50	176 368
Jágónak	25	116 286	Izsákfa	25	116 286
Ják	3	72 232	Jágónak	3	72 232
Ják	28	122 289	Ják	28	122 289
Jakabháza	27	120 288	Ják	28	122 289
Jakabszállás	49	176 366	Jakabháza	27	120 288
Jákfa	27	120 —	Jakabszállás	49	176 366
Jákfalva	61	208 405	Jákfa	27	120 —
Jákó	16	98 263	Jákfalva	61	208 405
Jánd	57	200 402	Jákó	16	98 263
Jánk	56	198 400	Jánd	57	200 402
Jánoshalma	41	148 312	Jánk	56	198 400
Jánosháza	25	116 286	Jánoshalma	41	148 312
Jánoshida	46	166 345	Jánosháza	25	116 286
Járdánháza	63	212 409	Jánoshida	46	166 345
Jármi	57	200 401	Járdánháza	63	212 409
Jásd	33	132 298	Jármi	57	200 401
Jászsószentgyörgy	46	164 344	Jásd	33	132 298
Jászapáti	46	164 344	Jászsószentgyörgy	46	164 344
Jászárokszállás	46	166 345	Jászapáti	46	164 344
Jászdőzsa	46	166 346	Jászárokszállás	46	166 345
Jászfelsőszentgyörgy	46	166 346	Jászdőzsa	46	166 346
Jászfényszaru	46	166 347	Jászfelsőszentgyörgy	46	166 346
Jászkároshalma	46	166 347	Jászfényszaru	46	166 347
Jászkarajenő	47	172 357	Jászkároshalma	46	166 347
Jászkisér	46	166 344	Jászkarajenő	47	172 357
Jászládány	46	166 345	Jászkisér	46	166 344
Jászszentandrás	46	166 345	Jászládány	46	166 345
Jászszentlászló	49	176 366	Jászszentandrás	46	166 345
Jásztelek	46	166 347	Jászszentlászló	49	176 366
Jéke	53	192 388	Jásztelek	46	166 347
Jenő	9	84 —	Jéke	53	192 388
Jobaháza	21	108 276	Jenő	9	84 —
Jobbágyi	69	224 —	Jobaháza	21	108 276
Jósvafő	60	206 —	Jobbágyi	69	224 —
Józsa	45	162 340	Jósvafő	60	206 —
Jut	19	104 273	Józsa	45	162 340
Juta	16	98 263	Jut	19	104 273
Kaba	46	162 340	Juta	16	98 263
Kacorlak	36	138 —	Kaba	46	162 340
Kács	62	210 407	Kacorlak	36	138 —
Kacsóta	7	80 238	Kács	62	210 407
Kadarkút	10	98 263	Kacsóta	7	80 238
Kádárta	32	130 296	Kadarkút	10	98 263
Kajár	11	88 252	Kádárta	32	130 296
Kajászószentpéter	10	86 249	Kajár	11	88 252
Kajd	28	122 289	Kajászószentpéter	10	86 249
Kajdacs	22	112 279	Kajd	28	122 289
Kakasd	24	114 284	Kajdacs	22	112 279
Kákics	7	80 238	Kakasd	24	114 284
Kakucs	47	172 359	Kákics	7	80 238
Kál	64	214 412	Kakucs	47	172 359
Kalaznó	23	112 282	Kál	64	214 412
Káld	27	120 288	Kalaznó	23	112 282
Kálló	69	224 424	Káld	27	120 288
Kallósd	40	148 309	Kálló	69	224 424
Kállósemjén	54	194 391	Kallósd	40	148 309
Kálmánca	14	94 259	Kállósemjén	54	194 391
Kálóca	33	132 300	Kálmánca	14	94 259
Kálóz	9	84 244	Kálóca	33	132 300
Kám	29	124 290	Kálóz	9	84 244
Kámon	28	122 —	Kám	29	124 290
Kán	3	72 232	Kámon	28	122 —
Kánó	63	212 —	Kán	3	72 232
Kántorjánosi	57	200 401	Kánó	63	212 —

sz. tábla			sz. tábla		
1.	2.	3.	1.	2.	3.
Kány	58	204 403	Kány	58	204 403
Kánya	23	114 283	Kánya	23	114 283
Kányavár	36	138 304	Kányavár	36	138 304
Kapolcs	38	142 306	Kapolcs	38	142 306
Kápolna	64	216 —	Kápolna	64	216 —
Kápolnásnyék	9	84 246	Kápolnásnyék	9	84 246
Kapoly	19	104 273	Kapoly	19	104 273
Kaposfüred	16	98 263	Kaposfüred	16	98 263
Kaposgyarmat	16	98 263	Kaposgyarmat	16	98 263
Kaposhomok	16	98 263	Kaposhomok	16	98 263
Kaposkeresztúr	16	98 263	Kaposkeresztúr	16	98 263
Kaposmérő	16	98 264	Kaposmérő	16	98 264
Kapospüspök	15	96 —	Kaposmérő	16	98 264
Kaposszekcső	3	72 232	Kapospüspök	15	96 —
Kaposszentbenedek	16	98 264	Kaposszekcső	3	72 232
Kaposszentjakab	16	98 —	Kaposszentbenedek	16	98 264
Kaposszerdahely	16	98 264	Kaposszentjakab	16	98 —
Kaposújlak	16	98 264	Kaposszerdahely	16	98 264
Káptalanfa	38	140 305	Kaposújlak	16	98 264
Káptalantóti	38	142 306	Káptalanfa	38	140 305
Kapuvár	21	108 277	Káptalantóti	38	142 306
Kára	15	96 262	Kapuvár	21	108 277
Karácodfa	3	72 —	Kára	15	96 262
Karácsond	65	216 413	Karácodfa	3	72 —
Karácsonyfa	36	138 —	Karácsond	65	216 413
Karad	19	104 273	Karácsonyfa	36	138 —
Karakó	25	116 —	Karad	19	104 273
Karakószöcsök	30	126 —	Karakó	25	116 —
Karancsalja	68	222 421	Karakószöcsök	30	126 —
Karancsberény	68	222 421	Karancsalja	68	222 421
Karancseszki	68	222 421	Karancsberény	68	222 421
Karancsság	68	224 422	Karancseszki	68	222 421
Karász	3	72 232	Karancsság	68	224 422
Karátföld	29	124 290	Karász	3	72 232
Karcsa	70	226 425	Karátföld	29	124 290
Karmacs	34	134 301	Karcsa	70	226 425
Károlyfalva	70	228 —	Karmacs	34	134 301
Karos	70	228 426	Károlyfalva	70	228 —
Kartal	48	172 360	Karos	70	228 426
Kásád	6	78 236	Kartal	48	172 360
Kastélyosdombó	14	94 —	Kásád	6	78 236
Kaszaháza	39	144 308	Kastélyosdombó	14	94 —
Katádfa	7	80 238	Kaszaháza	39	144 308
Katóly	6	76 —	Katádfa	7	80 238
Katymár	41	148 311	Katóly	6	76 —
Káva	50	178 371	Katymár	41	148 311
Kávás	39	144 308	Káva	50	178 371
Kazár	68	222 421	Kávás	39	144 308
Kazsok	15	96 262	Kazár	68	222 421
Kecel	49	174 365	Kazsok	15	96 262
Kecskéd	13	94 257	Kecel	49	174 365
Kehida	40	146 309	Kecskéd	13	94 257
Kék	54	196 395	Kehida	40	146 309
Kékese	53	192 388	Kék	54	196 395
Kékesd	6	76 —	Kékese	53	192 388
Kékkút	38	142 306	Kékesd	6	76 —
Kelebla	41	148 311	Kékkút	38	142 306
Keléd	25	116 —	Kelebla	41	148 311
Kelemér	63	212 410	Keléd	25	116 —
Keleviz	17	100 267	Kelemér	63	212 410
Kemecse	54	196 395	Keleviz	17	100 267
Kemence	69	226 424	Kemecse	54	196 395
Kemendollár	39	144 308	Kemence	69	226 424
Kemeneshőgyész	25	116 286	Kemendollár	39	144 308
Kemeneskápolna	25	116 —	Kemeneshőgyész	25	116

	1.	2.	3.
	sz. tábla		
Kisrécse	36	138	302
Kisrosvány	70	226	426
Kissároslak	25	118	287
Kisskátor	63	212	410
Kissitke	27	120	288
Kissomlyó	25	116	286
Kisszállás	41	148	312
Kisszékely	23	112	282
Kisszekeres	56	198	400
Kisszentgrót	40	146	309
Kisszentmárton	7	78	237
Kissziget	36	138	304
Kisszöllős	30	126	—
Kistálya	62	210	—
Kistamási	18	102	—
Kistapolca	7	78	237
Kistarcsa	48	174	363
Kistata	21	108	—
Kistelek	45	158	333
Kisterenye	68	222	421
Kistokaj	62	210	409
Kistolmács	35	136	302
Kistormás	23	112	—
Kistótfalu	7	78	237
Kisújbanya	6	78	—
Kisunyom	28	122	289
Kisvárd	53	192	388
Kisvarsány	55	196	396
Kisvásárhely	38	142	306
Kisvaszar	3	72	233
Kisvejke	24	114	285
Kiszombor	44	156	332
Kivadar	18	102	270
Klárafalva	44	156	—
Klotildiget	51	178	—
Kocs	14	94	257
Kocsér	47	172	357
Kocsola	22	110	278
Kocsord	57	200	—
Kóka	50	178	372
Kokád	43	154	327
Kolontár	30	126	292
Komádi	43	154	324
Komár város	36	138	302
Komjáti	60	206	404
Komló	4	72	233
Komlósd	14	94	—
Komlóska	70	228	—
Komoró	53	192	388
Kompolt	64	216	412
Kondó	64	214	411
Kondorfa	27	120	—
Kondo os.	42	150	318
Köny	12	90	254
Konyár	43	154	326
Kópháza	22	110	—
Kopócsapáti	55	196	397
Koppányszántó	23	114	283
Korlát	58	202	—
Koroncó	11	88	252
Körös	7	78	237
Korpád	7	80	238
Korpavár	36	138	303
Kosd	67	222	420
Kóspallag	69	226	—
Kótaj	54	196	395
Kotormány	27	120	—
Kovácsábrány	7	78	237
Kovácsrév	5	76	—
Kovácsvágás	59	204	404
Kozárd	69	224	424
Kozármisleny	5	76	234

	1.	2.	3.
	sz. tábla		
Lapáncsa	3	72	—
Laskod	54	194	393
Lasztonya	35	136	302
Látrány	17	100	266
Lázi	33	132	298
Leányvár	13	92	255
Lébény	11	88	250
Legénd	67	222	420
Legyesbénye	70	228	428
Léh	59	206	—
Lénárdaróc	63	212	—
Lendvadedes	33	134	300
Lendvajakabfa	33	134	—
Lendvaújfalu	35	136	302
Lengyel	24	114	285
Lengyeltóti	17	100	266
Lenti	33	134	300
Lentikápolna	33	134	300
Lentiszombathely	33	134	300
Lepsény	31	128	293
Lesencelstánd	38	142	306
Lesencenémefalu	38	142	307
Lesencetomaj	38	142	307
Letenye	35	136	302
Letkés	69	226	424
Levél	11	88	250
Levelek	54	194	393
Libickozma	17	100	268
Lickóvadamos	36	138	—
Liget	4	74	—
Lipárt	28	122	289
Lipót	11	88	250
Lippó	3	72	232
Liptagerge	68	224	422
Liptód	4	74	233
Lispe	35	136	—
Liszó	15	96	261
Litér	32	130	296
Litka	59	204	—
Litke	68	224	422
Lócs	20	106	—
Lókút	33	132	298
Lórév	51	178	—
Lothárd	5	76	—
Lovas	34	134	300
Lovasberény	9	84	246
Lovászhetény	6	78	235
Lovászi	35	136	—
Lovászpátona	31	128	295
Lőrinci	69	224	424
Lóví	22	110	277
Lövőpetri	55	196	—
Lucfalva	68	224	422
Ludad	26	118	—
Ludány	68	224	—
Ludas	65	216	413
Lukácsháza	26	118	—
Lúzsok	7	78	—
Maconka	65	216	414
Mád	70	228	428
Madaras	41	148	311
Madócsa	22	112	279
Maglóca	21	108	—
Maglód	49	174	363
Mágoos	4	74	233
Magosliget	56	198	—
Magy	54	194	393
Magyaralmás	9	84	243
Magyaratád	15	96	262
Magyarbánhegyes	44	156	330
Magyarbarnag	32	130	—
Magyarbóly	3	72	232

	1.	2.	3.
	sz. tábla		
Magyarcsanak	44	156	330
Magyardombegyház	44	156	—
Magyaregregy	4	74	233
Magyaregres	16	98	264
Magyarföld	34	134	—
Magyargéc	68	224	422
Magyargencs	25	116	286
Magyarhertelend	4	74	—
Magyarhomorog	43	154	324
Magyarkér	23	114	—
Magyarkeresztúr	21	108	276
Magyarkeszi	23	114	283
Magyarkimle	11	88	250
Magyarlad	18	104	—
Magyarlak	27	120	—
Magyarlukafa	18	104	271
Magyarbecske	8	80	238
Magyarnádaj	25	118	—
Magyarnándor	67	222	419
Magyarpolány	30	126	292
Magyarsarlós	5	76	234
Magyarszék	4	74	—
Magyarszentiván	8	80	238
Magyarszentmiklós	36	138	—
Magyarszerdahely	36	138	303
Magyarszombatfa	27	120	—
Magyartelek	8	80	—
Magyartés	45	158	333
Magyarújfalu	18	104	—
Máhomfa	34	134	300
Majos	24	114	—
Majosháza	51	178	375
Majs	4	74	234
Majsamiklósvár	23	114	283
Majtis	56	198	400
Makád	51	178	375
Makkoshotyka	70	228	—
Maklár	64	216	412
Málom	5	76	—
Mályi	62	210	409
Mályinka	64	214	—
Mánd	56	198	—
Mándok	55	196	397
Mánfa	5	76	234
Mány	10	86	249
Maráza	6	78	—
Marcalgergelyi	31	128	—
Marcali	17	100	268
Marcaltó	31	128	295
Márfa	7	78	237
Máriakálnok	11	88	250
Máriakéménd	6	78	235
Mézölak	69	226	424
Máriapócs	54	194	394
Markaz	65	216	413
Márkháza	68	222	421
Márkó	32	130	296
Márkóc	18	104	—
Markotabödöge	12	90	254
Maróc	35	136	—
Marócsa	8	80	238
Márok	57	200	402
Márokföld	34	134	—
Márokpapi	57	200	—
Martonfa	6	78	—
Martonvásár	10	86	249
Martonyi	61	208	405
Mátészalka	57	200	401
Mátételke	41	148	311
Matócs	56	198	—
Mátraballa	66	218	416
Mátraderecske	66	218	417

	1.	2.	3.
	sz. tábla		
Mátramindszent	66	218	417
Mátranovák	68	222	421
Mátrászele	68	222	421
Mátraszöllős	68	222	421
Mátraverebély	68	222	422
Matty	7	80	237
Mátyásháza	70	228	426
Mátyus	55	196	397
Máza	24	114	285
Mecsekfalja	5	76	234
Mecsekfalva	4	74	—
Mecsekjánosi	4	74	233
Mecsekpölöske	4	74	—
Mecsekrákos	5	76	—
Mecsekszabolcs	5	76	235
Mecsekszakál	5	76	—
Mecser	11	88	250
Medgyesbodzás	44	156	329
Medgyesegyháza	44	156	329
Medina	23	112	281
Megyaszó	70	228	428
Megyefa	8	80	238
Megyehid	27	120	288
Megyer	38	142	—
Méhkerék	43	154	325
Méhtelek	56	198	399
Mékényes	4	74	233
Mélykút	41	148	313
Mencshely	32	130	296
Mende	49	174	363
Ménfő	12	90	254
Merénye	18	104	271
Mérges	11	88	252
Mérk	57	200	401
Mernye	16	98	264
Mersevát	25	116	286
Mesterháza	20	106	—
Mesterszállás	46	166	—
Meszés	61	208	405
Meszlen	28	122	—
Mesztegnő	17	100	268
Mezőberény	41	150	314
Mezőcsát	61	208	406
Mezőcsokonya	16	98	264
Meződ	4	74	233
Mezőgyán	43	154	325
Mezőhegyes	44	156	328
Mezőkeresztes	62	210	407
Mezőkomárom	31	128	293
Mezőkovácsháza	44	156	331
Mezőkövesd	62	210	407
Mezőladány	55	196	397
Mezőlak	31	128	295
Mezőmegyer	41	150	316
Mezőnagy Mihály	61	208	406
Mezőnyárad	62	210	407
Mezőnyék	62	210	409
Mezőörs	11	88	251
Mezőpeterd	43	154	325
Mezősas	43	154	325
Mezőszentgyörgy	31	128	293
Mezőtárkány	64	216	412
Mezőzombor	70	228	428
Miháld	15	96	261
Mihályfa	38	142	306
Mihálygerge	68	224	—
Mihályháza	31	128	295
Mihályi	21	108	—
Mike	18	102	270
Mikefa	36	138	304
Mikepércs	45	162	340
Miklósi	15	96	—

	1.	2.	3.
	sz. tábla		
Mikófalva	64	216	—
Mikóháza	70	228	—
Mikosszéplak	29	124	290
Milaj	36	138	—
Milota	56	198	400
Mindszent	45	158	335
Mindszentkál	38	142	307
Misefa	37	140	305
Miske	49	174	364
Miszla	23	112	282
Mocsa	13	92	256
Mogyoród	48	174	363
Mogyorósbánya	13	92	—
Mogyoróska	58	202	—
Moha	9	84	—
Mohora	67	222	419
Monori	35	136	302
Molnaszecsőd	25	118	—
Molvány	19	104	271
Monaj	60	206	404
Monok	70	228	428
Monor	50	178	371
Mónosbél	64	214	—
Mónosokor	8	80	238
Monostorapáti	38	142	307
Monostorpályi	43	154	327
Monoszló	38	142	307
Monyoród	6	78	235
Mór	9	84	243
Mórág	24	114	285
Móricshida	11	88	252
Mosdó	16	98	264
Moson	11	88	250
Mosondarnó	11	88	251
Mosonszentjános	11	88	251
Mosonszentmiklós	11	88	251
Mosonszentpéter	11	88	251
Mosonszolnok	11	88	251
Mozsgó	19	104	272
Mőcsény	24	114	285
Mőzs	23	112	—
Mucsfa	24	114	—
Mucsi	22	110	278
Múcsony	61	208	405
Mubi	61	208	406
Mumor	34	134	



	1.	2.	3.
Pomáz	51	178	374
Porcsalma	56	198	399
Pórládony	20	106	—
Pornóapáti	28	122	289
Poroszló	66	218	417
Porpác	27	120	—
Porrog	15	96	—
Porrogszentkirály	15	96	—
Porrogszentpál	15	96	—
Pórszombat	34	134	300
Porva	33	132	298
Pósta	27	120	—
Potony	14	94	259
Potyond	21	108	—
Pózva	39	144	—
Pölsöke	37	140	305
Pölsökerő	36	138	303
Pördöföde	37	140	304
Póse	26	118	—
Pötréte	37	140	305
Prónayfalva	49	174	366
Prügy	53	192	385
Pula	38	142	—
Pusztaberki	67	222	—
Pusztacsád	21	108	277
Pusztacsó	26	118	287
Pusztadobos	54	194	393
Pusztaderics	39	144	308
Pusztægres	9	84	245
Pusztafalu	59	204	—
Pusztaföldvár	42	150	317
Pusztakislalu	6	78	—
Pusztakovács	17	102	268
Pusztamagyaród	35	136	302
Pusztamérges	45	158	334
Pusztamiske	30	126	292
Pusztamonostor	46	166	347
Pusztatitlaka	44	156	329
Pusztarádóc	26	118	—
Pusztaradvány	59	204	403
Pusztasomorja	11	88	251
Pusztaszabolcs	8	82	242
Pusztaszemes	19	104	274
Pusztaszenteslászó	39	144	308
Pusztavacs	48	172	359
Pusztavám	9	84	243
Pusztazámor	10	86	249
Putnok	63	212	410
Püski	11	88	—
Püspökbogád	5	76	235
Püspökhatvan	51	180	376
Püspökladány	46	162	341
Püspöklak	6	78	—
Püspöklele	44	156	330
Püspökmárok	4	74	234
Püspöknádasd	6	78	236
Püspökszenterzsébet	6	78	—
Püspökszentlászló	6	78	—
Püspökszilágy	51	180	376
Püspöktamási	29	124	—
Rábabogyoszló	27	120	—
Rábacsanak	21	108	276
Rábacsécsény	12	90	252
Rábadoroszló	26	118	287
Rábafüzes	27	120	288
Rábagyarmat	27	120	—
Rábahidvég	29	124	291
Rábakecöl	21	108	277
Rábakécskéd	25	116	286
Rábakethely	27	120	—
Rábakislalu	27	122	—
Rábakovács	27	120	288

	1.	2.	3.
Rábamolnári	29	124	291
Rábapatonna	12	90	254
Rábapordány	21	108	276
Rábasebes	21	108	—
Rábasmén	27	120	288
Rábasantandrás	21	108	276
Rábasantmihály	12	90	252
Rábasantmiklós	12	90	—
Rábaszóvát	21	108	—
Rábatamási	21	108	276
Rábatótfalu	27	122	—
Rábatóttós	29	124	—
Rábcakapi	12	90	—
Rácalmás	8	82	242
Ráckeresztúr	8	82	242
Ráckeve	51	180	375
Ráckozár	4	74	—
Rácmecke	6	78	236
Rácpetre	3	72	232
Ráctóttós	4	74	234
Rád	67	222	420
Rádfalva	7	80	237
Rádócsfalva	26	118	—
Radostyán	64	214	—
Ragály	63	212	410
Rajka	11	88	251
Rakaca	61	208	405
Rakacszend	61	208	—
Rakamaz	53	192	387
Rákóczfalva	46	166	348
Rákocsaba	48	174	—
Rákoshegy	50	176	—
Rákoskeresztúr	48	174	363
Rákosliget	48	174	—
Rákosszentmihály	50	176	—
Ráksi	15	96	262
Ramocsa	34	134	—
Ramocsháza	54	194	393
Rápolc	56	198	—
Raposka	38	142	307
Ráró	12	90	254
Rásony	60	206	—
Rátka	71	228	428
Rátót	27	122	—
Ravazd	11	88	251
Recsk	66	218	417
Réde	33	132	299
Rédics	34	134	300
Reformátuskovásháza	44	156	331
Regéc	58	202	—
Regenye	5	76	235
Regöly	23	114	—
Rém	41	148	313
Rempehollós	26	118	—
Rendes	38	142	307
Répláshuta	62	210	409
Répcesáford	20	106	—
Répcéjánosfa	20	106	—
Répcelak	27	120	288
Répceszemere	20	106	—
Répceszentgyörgy	27	120	—
Répczevis	20	106	—
Resznek	34	134	300
Rétközberencs	53	194	388
Rétság	67	222	420
Révaranyos	55	196	397
Révfüze	19	104	272
Révleányvár	70	226	426
Rezi	34	136	301
Ricse	70	226	426
Rigács	38	142	—
Rigyác	36	138	303

	1.	2.	3.
Rímóc	68	224	423
Rinyabesenyő	18	102	270
Rinyahosszúfalva	18	102	—
Rinyakovácsi	18	102	270
Rinyaszentkirály	18	102	270
Rinyaújlak	14	94	259
Rinyaújnép	14	94	259
Ritkaháza	27	122	—
Rohod	54	194	393
Románd	33	132	299
Romhány	67	222	420
Romonya	5	76	—
Rózsafa	8	82	238
Rozsály	56	198	399
Rózsásszeg	39	144	—
Rózsaszentmárton	65	216	415
Röjtökmuzsaj	22	110	277
Rudabánya	61	208	406
Rudabányácska	70	228	—
Rum	29	124	291
Ságod	39	144	308
Ságófalva	68	224	423
Ságyár	19	104	274
Sajóbáony	62	210	—
Sajóbesenyő	62	212	—
Sajóceceg	62	212	—
Sajógalgóc	64	214	411
Sajóhidvég	71	228	—
Sajóivánka	64	214	411
Sajókápolna	64	214	—
Sajókaza	61	208	406
Sajókazinc	64	214	411
Sajókeresztúr	62	212	—
Sajólád	62	212	—
Sajólászlófala	64	214	—
Sajómercse	63	212	—
Sajónémeti	63	212	410
Sajóőrös	61	208	406
Sajópálfa	62	212	—
Sajópetri	62	212	409
Sajópuspóki	63	212	—
Sajósenye	62	212	409
Sajószentpéter	64	214	411
Sajószög	61	208	406
Sajóvámos	62	212	409
Sajóvárkony	63	212	410
Sajóvelezd	63	212	410
Sajtoskál	20	106	—
Salfa	28	122	289
Salföld	38	142	307
Salomvár	39	144	308
Sály	62	210	407
Sámod	7	80	—
Sámsónháza	68	224	—
Sand	15	96	—
Sándorfalva	45	158	334
Sántos	16	98	264
Sáp	43	154	326
Sára	70	228	—
Sáránd	43	154	326
Sárbogárd	9	84	245
Sáregres	9	84	245
Sárfimizdó	29	124	291
Sárhida	39	144	308
Sári	48	172	359
Sárisáp	13	92	255
Sarkád	43	154	325
Sarkadkeresztúr	43	154	325
Sárkeresztés	9	84	247
Sárkeresztúr	9	84	245
Sárkeszi	10	84	247
Sármellék	35	136	301

	1.	2.	3.
Sárok	3	72	—
Sárosd	9	84	245
Sárospatak	70	228	426
Sárpllis	23	112	281
Sárrétudvari	43	154	326
Sárród	21	108	277
Sárszentágota	9	84	245
Sárszentlőrinc	23	112	282
Sárszentmihály	10	84	247
Sárszentmiklós	9	84	245
Sarud	66	218	417
Sárvár	27	120	288
Sásd	4	74	233
Sashalom	50	176	—
Sáska	38	142	—
Sáta	63	212	410
Sávoly	17	102	268
Sé	28	122	—
Selye	8	82	238
Selyeb	60	206	—
Semjén	70	226	—
Semjénháza	35	136	—
Sénye	40	146	—
Senyeháza	28	122	288
Sényő	55	196	396
Seregélyes	10	84	247
Seregélyháza	26	118	—
Serenyifalva	63	212	410
Sérnyősziget	11	88	251
Sérsekszőlős	19	104	—
Séskút	33	132	299
Sikló	7	80	237
Siklóbodony	8	82	—
Siklósnagyfalva	7	80	237
Sima	58	202	—
Simaság	20	106	—
Simonfa	16	98	264
Simonmajor	23	112	281
Simontornya	23	112	282
Sióagárd	23	112	281
Siófok	31	128	294
Siómaros	31	128	294
Sirók	66	218	417
Sobor	21	108	276
Sokorópátka	12	90	252
Solt	48	174	362
Soltszentimre	49	174	366
Soltvadkert	49	174	366
Sóly	32	130	296
Solymár	51	178	374
Som	19	104	274
Somberek	4	74	234
Somlójenő	30	126	292
Somlószőlős	30	126	292
Somlóvásárhely	30	126	292
Somlóvecse	30	126	—
Somodor	15	98	262
Somogy	5	76	235
Somogyacsa	15	98	262
Somogyapáti	19	104	272
Somogyaracs	14	96	—
Somogyaszaló	16	98	264
Somogybükkösd	15	96	261
Somogyicsó	15	96	261
Somogydorocska	15	98	262
Somogyegres	19	104	274
Somogyfajs	17	102	268
Somogyfehéregyház	17	102	—
Somogyhárságy	19	104	272
Somogyhatvan	19	104	272
Somogyjád	17	100	266
Somogyámson	17	102	—

	1.	2.	3.
Somogysárd	16	98	264
Somogysimonyi	17	102	268
Somogyszentmiklós	15	96	261
Somogyszentpál	17	102	268
Somogyszil	15	98	262
Somogyszob	18	102	270
Somogytarnóca	14	96	259
Somogytúr	17	100	266
Somogyvár	17	100	266
Somogyudvarhely	15	96	261
Somogyvamos	17	100	266
Somogyvisonta	14	96	260
Somogyviszló	19	104	272
Somoskő	68	224	422
Somoskőjfalu	68	224	422
Sonkád	56	200	400
Soponya	10	84	—
Sopronbánfalva	22	110	277
Sopronharpács	22	110	277
Sopronkövesd	22	110	277
Sopronnémeti	21	108	—
Sopronszécsény	22	110	—
Sorkikápolna	29	124	—
Sorkikisfalud	29	124	—
Sorkipolány	29	124	291
Sorkitótfalu	29	124	291
Sormás	36	138	303
Soroksár	50	176	368
Sorokúfalva	28	122	289
Sóshartyán	68	224	423
Sóskút	10	86	249
Sóstófalva	71	228	—
Sósvertike	8	82	—
Sótony	27	120	—
Sójtör	39	144	308
Sópté	28	122	

	1.	2.	3.
Szentdienes	8	82	239
Szentdomonkos	66	218	—
Szente	67	222	—
Szenterzsebethegy	39	144	—
Szentetonya	42	150	318
Szentgál	32	130	297
Szentgálóskér	15	98	262
Szentgotthárd	28	122	289
Szentgyörgyvár	35	136	301
Szentgyörgyvölgy	34	134	—
Szentimrefalva	38	142	306
Szentistván	62	210	407
Szentistvánbaksa	58	202	—
Szentistvánlak	34	134	—
Szentivánfa	27	120	—
Szentjakabfa	34	134	—
Szentkatalin	4	74	233
Szentkirály	28	122	—
Szentkirályszabadja	32	130	297
Szentkozmadombja	37	140	304
Szentlászló	19	104	272
Szentléránt	29	124	291
Szentliszló	35	136	—
Szentlőrinc	8	82	239
Szentlőrincakáta	50	178	372
Szentmargitfalva	35	136	302
Szentmártonkátá	50	178	372
Szentpéterfa	28	122	289
Szentpéterföldsé	37	140	304
Szentpéterszeg	42	152	323
Szentpéterúr	37	140	—
Szentsimon	63	212	410
Szenyér	18	102	269
Szepatk	39	144	308
Szepatnek	36	138	303
Szepezd	38	142	307
Széphalom	70	228	—
Szerecseny	12	90	252
Szeremle	41	148	312
Szerencs	71	228	428
Szerrep	43	154	326
Szergény	25	116	286
Szigetbecse	51	180	375
Szigetsép	51	180	375
Szigetmonostor	51	178	375
Szigetszentmárton	51	180	—
Szigetszentmiklós	51	180	375
Szigetújfalva	51	180	—
Szigetvár	19	04	272
Sziliget	38	142	307
Szihalom	62	210	407
Szijártóháza	34	134	—
Sziksó	60	206	404
Szil	21	108	276
Szilágy	6	78	236
Szilasbalhás	31	128	294
Szilsárkány	21	108	276
Szilvág	37	140	—
Szilvás	5	76	235
Szilvásszentmárton	16	98	265
Szilvásvár	64	214	411
Szin	60	206	404
Szinpetri	60	206	—
Szirák	69	226	424
Szirma	62	212	409
Szirmabesenyő	62	212	409
Szob	69	226	425
Szokolya	69	226	425
Szólád	19	104	274
Szolgaegyháza	9	84	245
Szomajom	16	98	265
Szomód	14	94	258

	1.	2.	3.
Szomolya	62	210	—
Szomor	14	94	258
Szomoróc	28	122	—
Szorosad	15	98	—
Szóc	38	142	306
Szóce	26	118	287
Szód	51	180	376
Szögliget	60	206	—
Szöke	5	76	235
Szökéd	5	76	235
Szókedencs	18	102	269
Szóllásardó	60	206	—
Szóllógyörök	17	100	267
Szóllóskislak	17	100	267
Szóny	13	92	256
Szóreg	44	158	332
Szörény	19	104	—
Szűcs	64	216	413
Szuba	66	218	417
Szubaható	63	212	—
Szubahálló	61	208	406
Szuhogy	61	208	406
Szulimán	19	104	272
Szulok	14	96	260
Szúpatak	68	224	—
Szurdokpüspöki	65	216	415
Szűcs	32	130	295
Szűcsi	65	216	414
Szűgy	67	222	420
Szúr	4	74	—
Tab	19	104	274
Tabajd	10	86	249
Tabód	24	114	285
Tác	10	86	248
Tagyon	34	134	300
Tahitótfalu	51	178	375
Takács	32	130	—
Tákos	57	200	402
Taksony	51	180	375
Taktaharkány	71	228	428
Taktakenez	53	192	385
Taktaszada	71	228	428
Talapatka	28	122	289
Taliándörög	38	142	307
Tállya	71	228	428
Tamási	24	114	284
Tana	28	122	289
Táp	11	88	252
Tápé	45	158	335
Tápióbszék	50	178	373
Tápiógyörgye	50	178	373
Tápióság	50	178	373
Tápióság	49	174	364
Tápiószőlő	49	174	364
Tápiószecső	50	178	373
Tápiószete	50	178	373
Tápiószentmárton	50	178	374
Táplánfa	28	122	289
Tapolca	38	142	307
Tapolcafő	32	130	295
Tapsony	18	102	269
Tápszentmiklós	11	88	252
Tar	65	216	415
Tarany	18	102	271
Tarcal	71	230	429
Tard	62	210	407
Tardona	64	214	411
Tardos	14	94	—
Tarján	14	94	258
Tárkány	13	92	257
Tarnabod	65	218	416
Tarnalelesz	66	218	—

	1.	2.	3.
Tarnaméra	65	218	416
Tarnaórs	65	218	416
Tarnaszentmária	64	216	413
Tarnaszentmiklós	65	218	416
Tarnaszadány	65	218	416
Tárnok	10	86	249
Tárnokrét	12	90	—
Taródfa	26	118	287
Tarpa	57	200	402
Tarrós	4	74	—
Táska	17	100	267
Tass	50	176	370
Taszár	16	98	265
Tát	13	92	—
Tata	14	94	258
Tatabánya	14	94	258
Tataháza	41	148	312
Tatárszentgyörgy	48	172	360
Téglás	45	162	340
Tekenyé	40	146	310
Tekeres	5	76	—
Tékes	4	74	—
Teklafalu	19	104	272
Telekes	29	124	291
Teleki	19	104	274
Telki	48	172	—
Telkibánya	59	204	404
Tengelic	23	112	281
Tengeri	8	82	239
Tengőd	24	114	—
Tényőfalu	12	90	252
Tényőhegy	12	90	253
Tépe	43	154	326
Tercehegy	7	80	237
Terény	67	222	420
Tereske	67	222	420
Teresztenye	60	206	—
Terpes	66	218	—
Tés	33	132	—
Tésa	69	226	—
Tésénfa	7	80	237
Tésény	8	82	239
Teskánd	39	144	309
Tét	12	90	253
Tetőtlen	46	162	341
Tevel	24	114	285
Tibolddaróc	62	210	408
Tihany	34	134	—
Tikos	18	102	—
Tilaj	40	146	310
Timár	53	192	387
Tinnye	48	172	361
Tiszaadony	57	202	402
Tiszabálna	61	208	406
Tiszabecs	56	200	400
Tiszabercel	53	192	387
Tiszabездéd	55	196	—
Tiszabó	47	166	352
Tiszabura	47	166	352
Tiszabúfő	53	192	385
Tiszacsécse	56	200	—
Tiszacsege	45	162	340
Tiszadada	53	192	385
Tiszaderzs	47	166	352
Tiszadob	53	192	385
Tiszadorogma	61	208	406
Tiszaeszlár	53	192	386
Tiszaföldvár	46	166	349
Tiszafüred	66	218	417
Tiszagyulaháza	61	208	—
Tiszaigár	66	218	417
Tiszainoka	46	166	350

	1.	2.	3.
Tiszakanyár	53	194	388
Tiszakarád	70	228	427
Tiszakerecsény	55	196	—
Tiszakeszi	61	208	407
Tiszakóród	56	200	400
Tiszakürt	47	166	350
Tiszaladány	53	192	386
Tiszalók	53	192	386
Tiszalúc	71	228	428
Tiszamogyorós	55	196	—
Tiszanagyfalva	53	192	387
Tiszanána	66	218	418
Tiszaoszlár	61	208	—
Tiszaórs	66	218	418
Tiszapalkonya	61	208	407
Tiszapüspöki	47	166	353
Tiszarád	55	196	—
Tiszaroff	47	166	353
Tiszasas	47	166	350
Tiszasúly	46	166	345
Tiszaszalka	57	202	402
Tiszaszederkény	61	208	407
Tiszaszentimre	47	166	352
Tiszaszentmárton	55	196	—
Tiszaszőlős	66	218	418
Tiszatardos	53	192	—
Tiszatarján	61	208	407
Tiszaug	47	166	350
Tiszaújfalva	49	176	367
Tiszavalk	62	210	—
Tiszavárkony	46	166	348
Tiszavid	57	202	402
Tiszaberek	56	198	399
Tivadár	57	202	—
Tóalmás	50	178	374
Tófalva	64	216	413
Tófej	37	140	304
Tófi	4	74	—
Tokaj	71	230	429
Tokod	13	92	255
Tokorcs	25	116	286
Tolcsa	70	228	427
Told	43	154	325
Tolmács	67	222	421
Tolna	23	112	281
Tolnanémedi	23	112	282
Tomor	60	206	—
Tompa	41	148	312
Toponár	16	98	265
Torbágy	48	172	361
Tordas	10	86	249
Tormafölde	35	136	302
Tormás	4	74	233
Tornabarakony	60	206	—
Tornakápolna	60	206	—
Tornanádaska	60	206	—
Tornaszentandrás	60	206	404
Tornaszentjakab	60	206	405
Tornyosnémeti	59	204	404
Tornyospálca	55	196	397
Torony	28	122	290
Torvaj	19	104	274
Tósek	30	126	—
Tósekberénd	30	126	292
Tószeg	47	172	357
Tótkomlós	42	150	318
Tótszentgyörgy	19	104	272
Tótszentmárton	35	136	—
Tótszerdahely	35	136	—
Tótújfalva	14	96	—
Tótvázsony	32	130	297
Tóváros	14	94	258

1. 2. 3.			1. 2. 3.			1. 2. 3.					
sz. tábla			sz. tábla			sz. tábla					
Vereb .....	10	86	249	Vorhota .....	39	144	—	Zalaszentlászló .....	40	146	310
Veresegyház .....	51	180	376	Vöckönd .....	39	144	—	Zalaszentlőrinc .....	40	144	309
Verpelét .....	64	216	413	Völcséj .....	22	110	—	Zalaszentmárton .....	37	140	305
Verseg .....	48	172	360	Vönöck .....	25	116	286	Zalaszentmihály .....	37	140	305
Versend .....	4	74	234	Vörösberény .....	32	130	297	Zalaszentmihályfa .....	40	146	309
Vértes .....	43	156	327	Vöröstó .....	32	130	297	Zalaszombatfa .....	34	134	300
Vértesacsca .....	10	86	—	Vörrü .....	37	140	—	Zaláta .....	8	82	239
Vértesboglár .....	10	86	—	Vörs .....	18	102	—	Zalatárnok .....	37	140	304
Vértesdoboz .....	10	86	—	Zabar .....	68	224	422	Zalaudvarnok .....	40	146	—
Vérteskethely .....	13	92	—	Zádor .....	19	104	272	Zalájútlak .....	36	138	—
Vértessomló .....	14	94	258	Zádorfalva .....	63	212	410	Zalavár .....	35	136	301
Vértesszőlős .....	14	94	258	Zagyvapálfalva .....	68	224	422	Zalavég .....	40	146	310
Vértistolna .....	14	94	—	Zagyvarékas .....	47	172	358	Zalkod .....	53	192	387
Vése .....	18	102	269	Zagyvaróna .....	68	224	422	Zámoly .....	10	86	248
Veszvény .....	21	108	277	Zagyvaszántó .....	69	226	424	Zanat .....	29	124	—
Veszprémfajs .....	32	130	—	Záhony .....	55	196	397	Zánka .....	34	134	300
Veszprémpinkóc .....	30	128	—	Zajk .....	35	136	302	Zaránk .....	65	218	416
Veszprémvarsány .....	33	132	299	Zajta .....	56	198	—	Zarkaháza .....	29	124	290
Vészlő .....	42	152	322	Zákány .....	15	96	261	Závod .....	24	114	285
Vezseny .....	46	168	348	Zala .....	19	104	274	Zebecke .....	37	140	304
Vica .....	21	108	—	Zalaapáti .....	37	140	305	Zebegény .....	69	226	—
Vid .....	30	128	—	Zalabaksa .....	34	134	300	Zemplénagárd .....	70	226	426
Vígánt .....	38	142	—	Zalabér .....	40	146	310	Zengővárkony .....	6	78	236
Villány .....	3	72	—	Zalabesenyő .....	39	144	309	Zics .....	19	104	274
Villánykövesd .....	3	72	—	Zalaboldogfa .....	40	144	309	Ziliz .....	61	208	—
Vilmány .....	59	204	404	Zalacsány .....	40	146	310	Zimány .....	15	98	262
Vilmánykislalu .....	59	204	—	Zalacséb .....	40	144	309	Zirc .....	33	132	299
Vilonya .....	32	130	—	Zalaerdőd .....	38	142	—	Zók .....	8	82	—
Vily .....	70	228	427	Zalagalsa .....	38	142	—	Zomba .....	24	114	—
Vinár .....	32	130	296	Zalagyömörő .....	38	142	306	Zubogy .....	63	212	410
Vindornyafok .....	35	136	—	Zalahaláp .....	39	142	307	Zsadány .....	43	154	326
Vindornyalak .....	35	136	301	Zalaháshágy .....	40	144	309	Zsáka .....	42	154	324
Vindornyaszőllős .....	38	142	306	Zalaigrice .....	37	140	305	Zsámbék .....	48	172	—
Virágos .....	3	72	232	Zalaistvánd .....	40	144	—	Zsámbok .....	49	174	363
Visegrád .....	51	178	375	Zalakaros .....	36	138	303	Zsarolyán .....	56	200	401
Visnye .....	16	100	265	Zalakoppány .....	40	146	310	Zsebeháza .....	21	108	—
Visonta .....	65	216	414	Zalaköszvényes .....	35	136	—	Zsédény .....	27	120	—
Viss .....	53	192	387	Zalalövő .....	40	144	309	Zseli .....	11	88	—
Visz .....	17	100	267	Zalamegyes .....	38	142	—	Zselickisfalud .....	16	100	265
Viszák .....	25	118	287	Zalamerenye .....	36	138	303	Zselickislak .....	16	100	265
Vizlő .....	61	208	406	Zalanémetfalva .....	40	146	310	Zselicszentpál .....	16	100	265
Vizsnék .....	65	216	414	Zalapetend .....	39	142	307	Zsennye .....	29	124	291
Vitány .....	70	228	—	Zalaszárszeg .....	36	138	—	Zsibót .....	19	104	273
Vitenyéd-szentpál .....	39	144	—	Zalaszabar .....	37	140	305	Zsibrik .....	6	78	—
Vitka .....	57	200	402	Zalaszántó .....	35	136	301	Zsida .....	28	122	—
Vitnyéd .....	21	108	277	Zalaszegvár .....	38	142	306	Zsidó .....	51	180	377
Vizvár .....	18	102	271	Zalaszentbalázs .....	36	138	303	Zsira .....	20	106	—
Vizslás .....	68	224	422	Zalaszentgrót .....	40	146	310	Zsujta .....	59	204	—
Vizsoly .....	58	202	403	Zalaszentgyörgy .....	40	144	309	Zsurk .....	55	196	—
Vokány .....	3	72	232	Zalaszentiván .....	40	144	309				
Vonyarcvashegy .....	35	136	—	Zalaszentjakab .....	36	138	303				

I.

## ÁLTALÁNOS JELENTÉS.

# A MAGYARBIRODALOM SZÉTDARABOLÁSA A TRIANONI BÉKESZERZŐDÉS SZERINT.

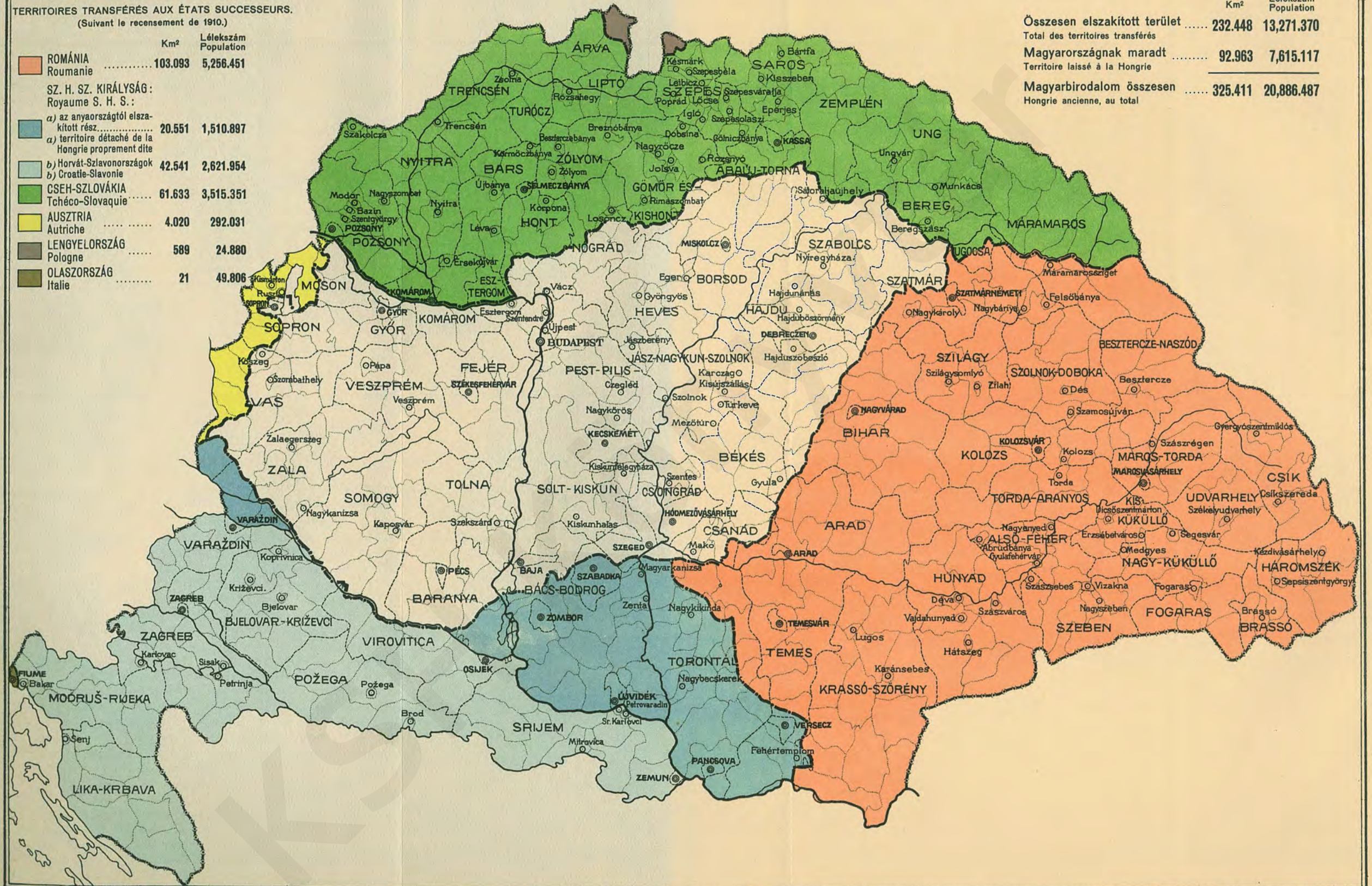
LE DÉMEMBREMENT DE LA HONGRIE PAR LE TRAITÉ DE TRIANON.

AZ EGYES ÁLLAMOK RÉSEZEDÉSE.  
(Az 1910. évi népszámlálás alapján.)

TERRITOIRES TRANSFÉRÉS AUX ÉTATS SUCESSEURS.  
(Suivant le recensement de 1910.)

	Km <sup>2</sup>	Lélekszám Population
ROMÁNIA Roumanie	103.093	5,256.451
SZ. H. SZ. KIRÁLYSÁG: Royaume S. H. S.:		
a) az anyaországtól elszakított rész	20.551	1,510.897
a) territoire détaché de la Hongrie proprement dite		
b) Horvát-Szlavonországok b) Croatie-Slavonie	42.541	2,621.954
CSEH-SZLOVÁKIA Tchéco-Slovaquie	61.633	3,515.351
AUSZTRIA Autriche	4.020	292.031
LENGYELORSZÁG Pologne	589	24.880
OLASZORSZÁG Italie	21	49.806

	Km <sup>2</sup>	Lélekszám Population
Összesen elszakított terület	232.448	13,271.370
Total des territoires transférés		
Magyarországnak maradt terület	92.963	7,615.117
Territoire laissé à la Hongrie		
Magyarbirodalom összesen	325.411	20,886.487
Hongrie ancienne, au total		



**Megmaradt és elveszett terület és lélekszám; az 1920. évi terület- és lélekszámadat helyesbítése.** Az 1920. évi népszámlálási adatok közlésének idején még nem volt teljes pontossággal megállapítható az a terület és lélekszám, melyet a trianoni kényszerbéke magyar uralom alatt hagyott, mert abban az időben egyes területrészek, még a trianoni diktátum szerint is jogtalanul, idegen megszállás alatt állottak, másrészt 1920 és 1930 között több helyen történt határkiigazítás. *A Magyar-birodalom világháború előtti 325.411 négyzetkilométer területéből 92.963 négyzetkilométer és 1910. évi 20,886.487 főnyi lélekszámából 7,615.117 lélek maradt magyar uralom alatt.* (L. az 1. táblát a 12.\* lapon.) Az időközben történt újabb felmérések, valamint a határkiigazítások területi eltolódásainak pontosabb megállapítása következtében a területi adat is módosult. *A mai ország-terület pontos adata 93.073 négyzetkilométer.* Hasonló okokból az 1920-as lélekszám is némi korrekcióra szorul. Már az 1920. évi népszámlálás I. közleményében, a 4.\* oldalon jegyzetben utaltunk arra, hogy az 1920-ban megállapított lélekszám: 7,980.143, nem vonatkozik pontosan a trianoni határok közötti ország-területre. A megszállás alatt álló területekre vonatkozóan részben az 1910. évi adataink, részben az 1919. évi cseh népszámlálási adatok alapulvételével 7,987.204 lélekben jelöltük meg a mai terület 1920. évi valószínű lélekszámát. Az azóta beszerzett pontosabb adatok, valamint az 1930-ig történt határkiigazítások rendelkezésre álló adatainak figyelembevételével most már pontosan megállapított a mai területre eső 1920. évi lélekszám: 7,990.202, ennél fogva az 1930-as adatokkal való egybevetéseinknél most már ezt az 1920. évi lélekszámot fogjuk alapul venni.

**Az 1930. évi lélekszám; népszaporodás 1920—1930 között; népsűrűség.** *Magyarország mai, 93.073 négyzetkilométernyi területén az 1930. évi december hó 31-én végrehajtott népszámlálás 8,688.319 lelket talált.* (L. a 3. sz. táblát a 15.\* lapon.) Az 1920. évi korrigált lélekszámadattal, 7,990.202-vel szemben tehát 10 esztendő alatt 698.117 fővel, vagyis 8.7%-kal nőtt meg a mai Magyarország népessége. A tényleges népszaporodásnak ezt az arányát nem alkalmas szembeállítani az előző évtized rendkívül alacsony, 4.9%-os — illetőleg az 1920. évi korrigált lélekszámadat figyelembevételével — 5.0%-os szaporodási arányával, mert hiszen az 1910 és 1920 között eltelt véres évtized egészen kivételesen ítélendő meg ebből a szempontból a világháborúban résztvevő államokban. Egybevetés céljából tovább kell tehát mennünk visszafelé egy évtizeddel a mai területre kiszámított 1900-as és 1910-es lélekszámadat alapján mutatkozó tényleges népszaporodást kell az összehasonlítás alapjául vennünk, bár itt is meg kell jegyeznünk, hogy a mai területre kiszámított 1910. évi és még inkább az 1900. évi lélekszám nem tekinthető tökéletes pontosságúnak. 1900 és 1910 között 11.5% volt az ekként megállapított tényleges szaporodás aránya a mai területen, tehát jóval magasabb, mint az utolsó évtizedben.

Annak ellenére, hogy a külföldre való kivándorlás elé az utóbbi évtizedben is számos akadály tornyosult, mégis 73.902 főnyi (0.9%-os) kivándorlási különbözet jelentkezik. Igaz, hogy az Északamerikai Egyesült Államok, ahová a magyarországi ki-

vándorlók legnagyobb tömegei vonultak évtizedről-évtizedre most lezárta előttük a sorompóit, de Amerika többi területei még mindig vonzóerőt gyakorolnak a magyar kivándorlókra. Látjuk ezt különösen Kanada immár rendelkezésre álló 1930. évi előzetes népszámlálási adataiból; ott ugyanis a magyarországi származásúak száma 1920—1930 között 7.493-ról 28.523-ra, tehát 21.030-cal növekedett meg. Ha máj d rendelkezésre fognak állani a többi államoknak Kanadáéhoz hasonló részletességű adatai, nem lesz nehéz nyomára jönni annak, hol helyezkedett el a fennmaradó 53.000 magyarországi kivándorló.

Végig tekintve a tényleges szaporodás területi adatain, szembeszökik Pest vármegyének 213.494 főnyi megszapordása. Ennek a hatalmas szaporulatnak azonban több mint a fele a fővárost övező helységekre jut, amelyeknek tényleges szaporodási aránya is a legmagasabb, 44.2%-os. Maga a főváros 76.494 főnyi szaporodásával immár bejutott a miliónos városok sorába. A főváros szaporodása majdnem az utolsó lélekig tisztán vándorlási nyereségből áll elő, míg Pest vármegye lélekszámbeli növekedésének több mint felerészét természetes szaporodásának köszönheti. Hasonlóképpen, de még nagyobb mértékben igen magas (20.5%-os) természetes szaporodási aránya következtében nőtt meg igen szép számmal, 55.368-cal (16.3%) Szabolcs-Ung megye népessége. Pécs és Baja városok szaporodási adataival külön kell foglalkoznunk. Mindkét város az 1920. évi népszámlálás idején szerb megszállás alatt állott s az 1921. év novemberében megtartott pótfelvétel mindkét várost meglehetősen elnéptelenedett állapotban találta, mert akkortájt a szerb megszállás elől elmenekült lakosság jó része még nem tért oda vissza. Pécszet és Baján tehát az 1920—1930 között mutatkozó tényleges szaporodás túlnyomó része nem odavándorlás következménye, hanem a megszállás előtt már ott élt lakosságnak a megszálló csapatok kivonulása után való tömeges visszaköltözésében leli magyarázatát. Egyetlen fogyónépességű törvényhatóságunk Hódmezővásárhely, ahonnan az utolsó tíz évben már olymértvű elvándorlás volt folyamatban, hogy azt 1.798 főnyi természetes szaporodása nem tudta ellensúlyozni.

Természetes szaporodás tekintetében most is a mai ország-terület északkeleti határán elterülő törvényhatóságok: Szabolcs-Ung (20.5%), Szatmár-Ugocsa-Bereg (18.7%) és Zemplén (15.3%), vezetnek, de megközelíti ezt Győr-Moson-Pozsony vármegye 15.0%-os szaporodási aránya. A halálozások száma csupán Pécszet és Baján haladta meg a születéseket, de rendkívül alacsony a természetes szaporodás arányszáma a fővárosban, Székesfehérvárott, Győrött, Hódmezővásárhelyen, Miskolcon és általában a városokban.

A vándorlási különbözet adatai általánosságban a vármegyékben a városokba való szivárgás folyamatát mutatják, mert a vármegyék vándorlási vesztesége 2.8%, míg a városoknak 5.5% vándorlási nyereségük van.

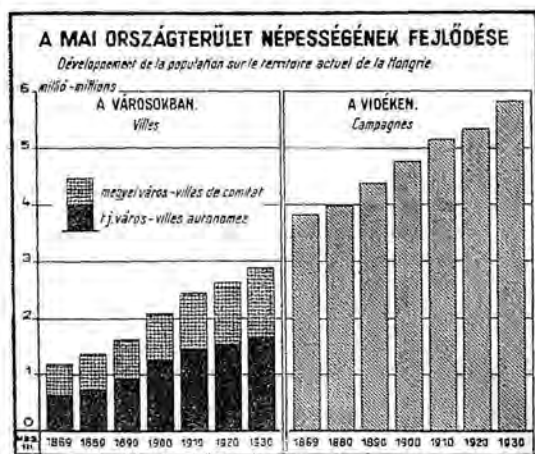
*Az egy négyzetkilométerre eső népsűrűség a népesség szaporodása következtében az 1920. évi 85.8-ról fölszállott 93.4-re.* A vármegyékben is 79.0 lélek jut ma már egy négyzetkilométerre, míg tíz év előtt csak 72.6. A vármegyékben aránylag



eléggye egyenletesen oszlik meg a népesség, — a legritkább népességű Abaúj-Torna (54·5), Fejér és Somogy vármegye (57·5—57·4), legsűrűbb Pest vármegye (115·6) — de a városokban igen nagy szélsőségek vannak. A nagy külterülettel bíró városokban a népsűrűség közelebb esik a vármegyékéhez, a Dunántúl egyes városainál felszökik 800—900 fölé, mint Pécs és Győrött, a fővárosban pedig (4.866·5) az 5000-hez közeledik az egy négyzetkilométerre eső lakosság.

**A lélekszám alakulása a mai területen 1869 óta.** Hat évtized a nemzet életében is nagy idő, különösen, ha számba vesszük, hogy nálunk a fejlődés üteme a kiegyezés esztendeje utáni időkben kezdett meggyorsulni, és ha figyelembe vesszük, mekkora megrázkódtatások érték ezt a nemzetet megújulásiának első hatvan esztendeje alatt. A tizenhét éves elnyomatás után szabad lélekzethez jutott nemzet gyarapodásának kezdő éveiben érte az 1869-ik évi első hivatalos népszámlálás, mely az akkori országterületen 13,579,129 lelket talált. Ezeknek azonban jórésze — ha még életben vannak — és utódaik ma idegen uralom alatt élnek, szaporodásukról, demografiai viszonyaikról elszakítottak óta vajmi keveset tudunk, a fejlődési folyamatot csupán azzal az 5,014,203-as lélekszámmal kezdve kísérhetjük figyelemmel, melyet az 1869-iki népszámlálás a mai területen talált. (L. 4. táblát a 16.\* lapon.) Ez a népesség 61 esztendő alatt 73·3%-os szaporodást ért el, ami átlagosan évi 1·2% szaporodásnak felel meg. A szaporodás iránya nem volt azonban egyenletes; ha a 61 esztendőt két időszakra osztjuk, mindjárt szembe tűnik, hogy 1869—1900 között általában kedvezőbb a szaporodási arányszám, mint a második időszakban, 1900—1930 között; ez alól csak néhány törvényhatóságban látunk kivételt. Ennek az a magyarázata, hogy részben az első időszakba estek a minden téren való felindulás esztendei, másrészt a második időszakba esik a háborús évtized a maga rendkívül alacsony szaporodási arányszámával.

Igen sok törvényhatóság van, melynek népessége 61 esztendő alatt az 1869-iki lélekszám felével vagy még többel is megnövekedett, de az országos szaporodási arányszámot, 73·3%-ot, a vármegyék közül csak Pest és Szabolcs-Ung haladja meg. Különösen a városok és ezek között is a főváros, Miskolc, Pécs és Debrecen tűnnek ki azzal, hogy a hat évtized alatt népességük megháromszorozódott-négyszereződött. A legóriásibb fejlődést a fővárossal szomszédos helységek mutatják, amelyeknek népessége az 1869. évnek majdnem 16-szorosára



szaporodott meg. Legkevésbé fejlődött ezzel szemben Abaúj-Torna (8·7%), Baranya (15·4%), Tolna (20·8%), Veszprém (21·0%) vármegye és városok közül Hódmezővásárhely (22·8%) népessége, utóbbi az első három évtizedben is gyengeszaporodású volt, de a második három évtizedben 0·9%-kal még meg is fogyatkozott. A városok és vármegyék 6 évtizedes növekedési folyamatát a mellékelt ábra szemlélteti. Az ábra a városoknak a vármegyékkel szemben való gyors gyarapodását érzékelteti, s meglátszik, hogy a legerőteljesebben fejlődő csoportot a tj. városok alkotják.

**Külföldi honosok.** A külföldi honosokat 1920-ban nem mutattuk ki, mert az előző népszámlálás idején még a lakosság számottevő része maga sem tudta, hogy a párizsi környéki békeszerződések szerint melyik utódállam állampolgárának tekintse magát. A külföldi honosok számadatának az előző évtized adataival való egybevetésére tehát nincs alkalom, csupán azt említjük itt meg, hogy 1900-ban és 1910-ben a külföldi honosok a Trianon előtti Magyarország népességének 1·1%-át tették. Az 1930. évi népszámlálás a mai területen 81,491 külföldi honost írt össze (l. az 5. táblát a 17.\* lapon), akik az egész népességnek 0·9%-át teszik, tehát csak valamivel kevesebbet, mint amekkora hányadot 2 és 3 évtized előtt a régi Magyarország népességében elfoglaltak. Az 1930-ban összeírt külföldi honosoknak majdnem kétharmada, 61·3% a, a fővárosban és környező községeiben él.

Meg kell azonban jegyeznünk, hogy az 1930-ban összeírt külföldi honosok csupán a trianoni szerződés értelmében vett külföldi honosok, tehát egészen más megítélés alá kell őket vennünk, mint a régi időben vett külföldi honosokat. Az 1930-ban összeírt külföldi állampolgároknak ugyanis több mint a fele, 45,381, színmagyar s a külföldi állampolgároknak közel kétharmada (63·9%) a régi Magyarország területén született. A régi értelemben vett külföldi tehát az összeírt idegen állampolgároknak csupán egyharmada.

**A nemek aránya.** A nemek arányának egyensúlyát is erősen kibillentette a világháború és hosszú idő kell, míg az ismét helyre áll. A javulási folyamat azonban már itt is megindult, a természet örök törvényei, amelyek ilyen nagy háborúk után a férfinepesség bővebb szaporodásának kedveznek, működésbe léptek, miáltal 1930-ban az ezer férfira eső nők arányszáma, amely 1920-ban 1,062 volt, lecsökkent 1,045-re. Elég messze van azonban még az 1910-es, békebeli aránytól, 1,007-től. A férfi népesség szaporodása 1910 és 1920 között rendkívül alacsony volt: 2·1%, a nőké pedig 7·7%, ellenben 1920 és 1930 között a férfiak száma már 9·7%-kal a nőké is valamivel erősebben, 7·9%-kal növekedett meg. A különböző neműek szaporodása terület szerint egyáltalán nem volt egyenletes; a városokban például a női népesség szaporodása (10·1%) erősen meghaladja a férfiakét (8·3%), a vármegyékben fordított a helyzet, a nők szaporodása ott csak 7·3%, míg a férfiaké 10·2%. Az egyes törvényhatóságokat tekintve, (l. az 5. sz. táblát a 17.\* lapon) meg éppenséggel nagy szélsőségeket találunk. Győr és Sopron városokban még fogyott is a férfinepesség, Sopron vármegyében pedig a női népesség száma. (Hódmezővásárhelyt mindkét nem fogyott.) Ezzel szemben a férfinepesség hatalmas arányú szaporodása tűnik föl Baján (26·5%) és Pest vármegyében, a nőké Pécsen (26·9%) és szintén Baján (20·0%). Baja és Pécs magas szaporodási arányainál ismét utalnunk kell arra, hogy e két városban a majdnem egy évvel később megtartott

pótfelvétel idején még nem tért oda vissza a megszállás elől elmenekült lakosság. Pest vármegye férfinepességének nagyarányú szaporodását meg a fővároskörnyéki helységek hatalmas fejlődése magyarázza. A Budapesttel szomszédos 21 községben ugyanis a férfinepesség 45·7%-kal és a nőnépesség 42·8%-kal szaporodott az utolsó decenniumban. A különböző szaporodási arányok természetesen következményeként a nők 1,000 férfira eső aránya is rendkívül változó területenkint; a vármegyékben csak 1,022, a városokban 1,107, Budapesten 1,189, ezzel szemben a Dunántúl több vármegyéjében, Fejér, Győr-Moson-Pozsony, Komárom-Esztergom, Sopron, Vas és Veszprém vármegyékben férfifébbel van. Régebben a városok nőfébbelére csökkentően hatott az, hogy a városokban nagyszámú katonaság állomásozott, a mai hadsereg létszáma mellett azonban ennek nincs olyan érezhető hatása. Viszont az utóbbi évtizedben a nők nagyobb számmal töltöttek az ipari géppontokba, a városokba, ahol különösen az erősen kifejlődött textiliparban találnak munkaalkalmat. A női házciselédek is nagyobb számban vannak ma a városokban, mint voltak 1920-ban. A nőknek tehát erősebb áramlása érezhető a vármegyéből a városok felé, ami hozzájárul a nemek arányában a vármegyék és városok között mutatkozó különbség fokozásához.

**Életkor.** Örökké csendesfelületű tengerhez volt hasonlítható a népesség életkor szerint való megoszlásának a képe,

É v	3 évnél fiatalabb		3-5 éves		6 évnél fiatalabb		é v e s										60 év-nél idősebb	Immunitás
	1	2	3	4	5	6	7	8	9	10	11	12	13	14	15	16		
1920-ban ...	472.393	319.895	792.288	739.639	371.570	1.111.209	543.788	845.656	1.382.926	1.066.895	2.449.761	851.648	675.265	1.526.913	716.742	3.845		
1930-ban ...	531.463	535.031	1.066.494	713.166	342.350	1.055.516	271.260	834.186	1.568.321	1.281.334	2.809.655	986.999	755.638	1.742.657	847.054	1.497		
Növekvés v. fogyás (-): absz. szám-ban, %-ban ...	59.070	215.136	274.206	-26.473	-29.220	-55.693	-272.528	-11.470	205.395	214.499	419.894	135.351	80.393	215.744	130.312	-2.348		
Az összes népességéből %:																		
1910-ben ...	7·9	7·1	15·0	13·2	13·2	6·5	9·9	28·7	28·7	18·7	18·7	8·0	0·0					
1920-ban ...	5·9	4·0	9·9	9·3	4·6	13·9	6·8	10·6	17·3	13·4	30·7	10·7	8·4	19·1	9·0	0·0		
1930-ban ...	6·1	6·2	12·3	8·2	3·9	12·1	3·1	9·6	18·3	14·7	33·0	11·4	8·7	20·1	9·8	0·0		

Az 1930. évben félaanyi 12—14 éves sincs, mint 1920-ban volt s a két szomszédos korcsoport, a 6—11 évesek és a 15—19 évesek is ritkább népességűek, mint 1920-ban voltak. Ezekbe a korcsoportokba tartoznak a háborús esztendőkből születettek is és a 12—14 éves korcsoport csupa háborús szülöttről áll. A 6—9 évesek korcsoportjában azonban nincs háborús szülött, mégis ennek a korcsoportnak a népessége is megfogyott valamivel, még pedig azért, mert a születések száma 1922-től 1924-ig állandóan csökkent, közvetlenül a háború után föllendült születési aránynak mintegy visszahatásaként. Még egy helyütt, az ismeretlenkorúak számánál látunk nagyarányú csökkenést. Ennek az a magyarázata, hogy az 1920-ban a még szerb megszállás alatt álló területen csak háromnegyed évvel később tartottuk meg a népszámlálási pótfelvételt az 1920. évi állapot alapvetésével, ezért 1920-ban azon a területen igen sok 1920 december 31-én még ott tartózkodott egyének csupán a nevét és hiányos személyi adatait tudtuk megállapítani, 1930-ban ellenben a felvétel természetesen már pontos adatokon alapulhatott. A többi korcsoportok népessége sorra megnövekedett, legnagyobb mértékben természetesen a 3—5

amelyen évtizedről-évtizedre határozott irányú áramlások voltak csak észlelhetők. A háborús évtized viharai azonban éppen ebbe a síma víztükörbe mélyesztettek akkora hullámokat, hogy egy emberöltő is kevés lesz arra, míg megnyugszik végre és addig is évtizedről-évtizedre a legváltozatosabb képet fogja nyújtani. Két helyen vajt bele 1914—1918 között a forogtatag. Az egyik hullámvölgy, a vérrel is megfestett, a háborúba vonult és ott elesett produktívkorú férfinepesség soraiba mélyedt, a másik, az ennél még sokkal mélyebbre ható, meglévő emberéletet nem pusztított ugyan, de az 1915—1918. években úgyszólván felére szorította vissza a születések számát s ezzel tatóngó rést vágott népességünk kormegoszlásában. Ez a mély hullámvölgy állandó mozgásban van a magasabb korévek felé. 1920-ban megfigyeltük, hogy az óvodákat néptelenítette el, 1930-ban már a középiskolák alsó osztályaiban maradtak üresen a padok, 1940-ben a fiatal munkáskezek száma lesz kevesebb és így halad tovább a késő öregkor, de még egy emberöltő mulva sem fog elsimulni, mert ha majd a családalapításra képes korúak számának megritkulásában fog nyilvánulni a hatása, újabb, bár kisebb hullámvölgy keletkezik a születéseknek akkoron e réven való elmaradásából és kezdődik a hullámmozgás megint előlről egy újabb emberöltőn át.

Az alábbi összeállításban bemutatjuk az összehasonlítható adatokat.

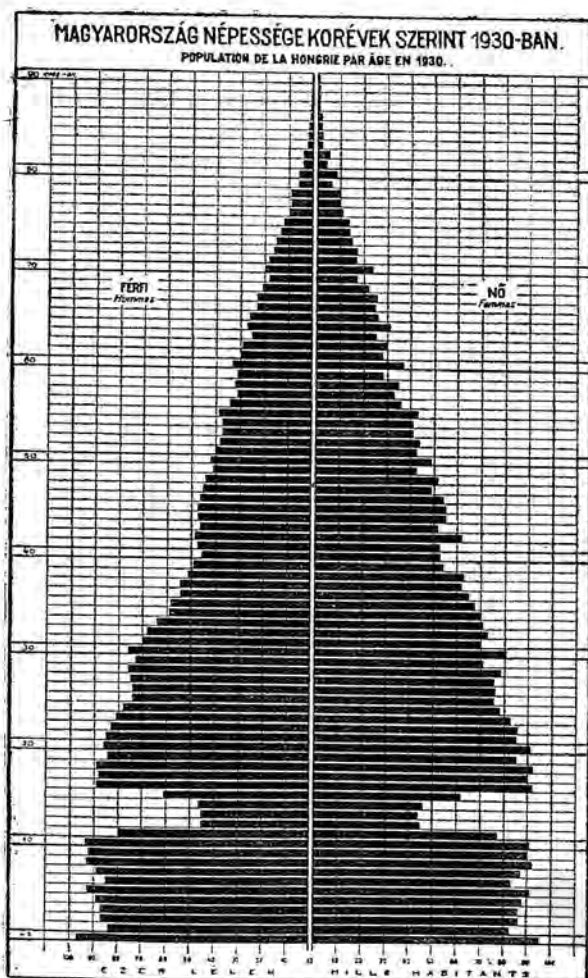
évesek és a 3 évnél fiatalabb korcsoportja, ahol 1920-ban mutatkozott a most tíz évvel eltolódott üresség a háború alatt elmaradt születések révén.

Mindezek következtében a korcsoportoknak a népességben elfoglalt súlyát jelző arányszámok a 20 évesektől fölfelé már 1910-től kezdve állandóan emelkednek, vagyis népességünknek bizonyos mértékű előregedési processzusát tüntetik fel. Ez a jelenség azonban csak átmeneti, mert 1—2 évtized mulva, míhelyt a háborús szülöttek verte hullámvölgy a magasabb korcsoportba érkezik, a korcsoportok mostani súlymegoszlása gyökeresen megváltozik. Tény ezzel szemben, hogy az idősebb korcsoportokba tartozók száma nem csupán aránylagosan, hanem abszolút szám szerint is jelentékenyen meggyarapodott, ami az életkor általános meghosszabbodásának következménye.

A 6—9. számú összefoglaló táblákon (l. a 18\*—21.\* lapokon) foglaltatnak a népességnek 1920—1930. évi kormegoszlását feltüntető törvényhatóságokintéi adatok. Innen csupán azt a jellegzetességet ragadjuk ki, hogy a kultúrközpontokban, a tj. városokban és különösen a fővárosban a fiatalkorúak


aránya mindenütt jóval alacsonyabb, mint a vidéken. Táblázatainkon inkább a valóban városias jellegű városoknál látszik meg nagyon ez a jelenség, megvan ez azonban a nagy külterülettel bíró alföldi városok magjában is, csak hogy a hozzájuk tartozó óriási külterület vidéki életszínvonalon élő népességének adatai bennfoglaltatván a város egész népességének adataiban, a városnak zárt tömörülésben élő népességére jellemző vonások némileg elhomályosulnak. Látjuk e táblákból, hogy a legfiatalabb korosztály, a 3 éven aluliak száma, annak ellenére, hogy 1930-ban 59.070-nel több mint 1920-ban volt, a tjt. városokban 2.625-tel kevesebb az 1920. évi számuknál. Még nagyobb a visszaesés, ha csupán a főváros idevonatkozó adatait nézzük, mert ott 7.659-cel kevesebb 3 éven aluli találtatott 1930-ban, mint 10 év előtt. Budapesten kívül még Győrött és Sopronban talált az 1930. évi népszámlálás kevesebb 3 éven alulit, mint 1920-ban. A 6 évnél fiatalabbak aránya is — Kecskemét és Debrecen kivételével — a városokban, legkivált a dunántúli városokban a legalacsonyabb (9,1—10,7%), a fővárosban pedig a 6 százalékot sem éri el. Általában véve a vármegyék fiatalabb népesség lakja, mint a városokat, mert míg a vármegyékben a 20 éven felüliek a népességnek nem egészen kétharmadát (60,8%-át) alkotják, addig a tjt. városok népességének 71,3%-a, a fővárosnak pedig több mint háromnegyede (75,3%) 20 évnél idősebb.

Alábbi grafikon a népességnek korévek szerint való tago-



zódását tünteti fel nemek szerint különválasztva. Különösen élesen szembevetünk ezen a háború alatt elmaradt születések révén keletkezett hullámvölgy, mely most a 12—14 évesek soraiban mutatkozik.

**Családi állapot.** Az előző évtizedben a családi állapot meg lehetőségeitől megfosztásának képe bontakozott ki előttünk, mert annak ellenére, hogy a háborús évek alatt elmaradt születések következtében az idősebbek, a házasságra képes korúak aránya megnövekedett, mégis az összes népességnek több mint a fele (52,1%-a) volt nőtlen-hajadon s a házasságban élők aránya alig lépte túl a 40 százalékot. Az utolsó évtizedben már javulás mutatkozik ebben a viszonylatban, mert a nőtlen-hajadonok, bár a számuk 3,1%-kal emelkedett,



már csupán relatív többséget alkotnak 49,4%-os arányukkal, de a házasságban élők erősen, 15,4%-kal megszorodtak és így arányszámuk felszökött 43,0%-ra. Az özvegyek száma is megszorodott ugyan több mint 40.000-re (7,1%-kal), de arányuk egy tizedszázalékkal mégis lecsökkent az utóbbi évtizedben 6,9%-ra. A házassági kötelék régi időben oly keményen értelmezett szigorúsága az utóbbi évtizedekben igen érezhető lazulási folyamatot mutat, mert a törvényesen elváltak száma 1910-ről 1920-ra 54,9%-kal, 1920-ról 1930-ra meg éppenséggel 95,9%-kal növekedett meg s ezáltal az elváltaknak az összes népességben elfoglalt aránya, amely 1920-ban még 0,4% volt, 1930-ban már 0,7%-ra ugrott föl. Az elváltak száma azonban még a táblázatainkban közölt adatnál is magasabbra tehető, mert a népszámlálás alkalmával részben hiúsági, részben egyéb indokokból körülbelül 19.000-en tagadták le elvált mivoltukat s ezek a férfinépességnél többnyire a nőtlenek, a nőknél inkább az özvegyek adatainál szerepelnek.

A házasságban élők arányát helyesebb a házasságra képes korú, tehát a 15 éven felüli népességhez viszonyítani (l. a 10. t. a 22.\* lapon.) Ebből a viszonyításból látjuk, hogy a 15 éven felüli népességnek 59,4%-a áll házassági kötelékben, az arány eszerint jobb, mint amilyent az előző évtizedben tapasztaltunk (58,5%), de még mindig nem éri el a háború viharaitól még megkímélt 1910-es esztendőben jelentkezett arányszámot (61,7%-ot).

A városok népességében valamivel alacsonyabb a házások aránya (41,8%), mint a vidéken (43,7%); az utolsó évtizedben a tjt. városok arányánál látjuk az arányszám legerősebb emelkedését (38,7%-ról 41,8%-ra). A vármegyék közül, éptúgy mint 1920-ban is észlelhetjük, Bács-Bodrogon (51,7%), Baranyában (50,9%), Tolnában (48,7%) és Somogyban (48,4%), vagyis azokban a vármegyékben, ahol a gyermeklétszám viszonylag igen alacsony, találjuk 1930-ban is a házasságban élők legmagasabb arányait. A városokban szintén a felnőttek alkotják a népességnek nagyobb részét, mégis

a városokban sokkal kisebb a házasságban élők aránya, ami amellett bizonyít, hogy nem csupán a kor szerint való megoszlással van szerves összefüggésben a családi állapot szerint való megoszlás, hanem a foglalkozásbeli különbség is egyik determináns tényezője helyenkint a népesség családi állapot szerint való megoszlásának. Az özvegyek arányát is azon a vidéken találjuk legmagasabbnak, ahol sok a házasságban és kevés a gyermek, de az özvegyek ezeken a vidékeken is úgylátszik inkább a városokba húzódnak, mert a legmagasabb arányok Baján (8,9%), Baranya vármegyében (8,6%), de Pécsen is (8,5%), továbbá Tolnában (8,3%) és még Hódmezővásárhelyen

(8,1%) mutatkoznak. Az elváltak aránya — a Dunántúlt kivéve, ahol csak Pécsen emelkedik az egy százalék fölé (1,4%) — szinte szabályszerűen minden tjt. városban az egy százalék fölül alakul és Budapest népességében (1,9%) már majdnem eléri a két százalékot is.

**Anyanyelv.** Már az 1920. évi népszámlálási eredmények közlése alkalmával megemlítettük, hogy Magyarországnak a trianoni szerződés szerint körülhatárolt csonkja nemzetiségi szempontból majdnem teljesen homogénnek mondható.

Az ország mai területére vonatkozó adatok az 1920. évi adatokkal szembeállítva a következők:

Év	Magyar	Német	Tót	Oláh	Horvát	Szerb	Bunyevác, sokác stb.	Egyéb
1920-ban	7.156.727	551.624	141.918	23.695	36.864	17.132	23.228	39.014
1930-ban	8.001.112	478.630	104.819	16.221	27.683	7.031	20.564	32.259
Szaporodás, ill. fogyás (—):								
abszolút számban	844.385	-72.994	-37.099	-7.474	-9.181	-10.101	-2.664	-6.755
%-ban	11,8	-13,2	-26,1	-31,5	-24,9	-59,0	-11,5	-17,3
Az egyes anyanyelvek aránya:								
1920-ban	89,5	6,9	1,8	0,3	0,5	0,2	0,3	0,5
1930-ban	92,1	5,5	1,2	0,2	0,3	0,1	0,2	0,4

A trianoni országterületen az immár 92,1%-ot alkotó 8.001.112 főnyi magyarsággal elkeveredve mindössze 687.207, vagyis 7,9%-nyi más anyanyelvű él együtt. Legnagyobb számban és arányban vannak ezek között a németek, a tótok már a németek számának egynegyedét sem érik el, végül az összes többi nemzetiségek együttes száma és aránya alatta marad a tótokénak is.

A magyarság 11,8%-kal szaporodott az utolsó decenniumban, míg a többi nemzetiségek többé-kevésbé megfogytak. A szerbek száma 1920 és 1930 között több mint felével, az oláhoké közel harmadával, a tótoké és horvátoké negyedével, a németeké és bunyevácoké nyolcadával csökkent, főképp annak következtében, hogy e nemzetiségek — a törökök kifűzése után a magyar nyelvterületre beköltözött telepések utódai — sehol sem képeznek nagyobb összefüggő tömböket, hanem szét vannak szóródva a magyarság közt. A legnagyobb mértékben megfogyott két nemzetiség — a szerbek és az oláhok — számának csökkenését az is magyarázza, hogy közülök 1920 és 1930 között igen sokan költöztek át szerb és oláh uralom alatt álló területekre.

Nincsen immár egyetlen törvényhatósága sem a mai országterületnek, ahol a magyarság ne lenne abszolút többségben (l. a 11—12. t. a 23\*—24.\* lapokon), mert 1930-ban Sopron városban is 56,6% a magyar anyanyelvűek aránya, holott 1920-ban ez volt az egyetlen törvényhatóság, melyben a magyarságnak csak (48,7%-os) relatív többsége volt. Sopron városon kívül még Baranya (60,5%), Bács-Bodrog (66,5%), Tolna (74,9%) vármegyékben nem éri el a magyarság a négyötödnyi és még 7 törvényhatóságban a kilenc-tizednyi többséget. Ezek közül Békésben a tótok, Baján a németek és bunyevácok és Csanád-Arad-Torontálban a tótok, németek, az összes többi törvényhatóságokban egyedül a németek aránya szorítja vissza a magyarságot. A törvényhatóságok túlnyomó részében azonban a magyarság aránya a 100 százalékot erősen megközelíti. A városokban, ahol a népesség legnagyobb tömegben és teljes elkeveredésben él, a természetes egységesülési folyamat hatása még jobban jut érvényre, ami abból is látszik, hogy a városokban magasabb a magyarság aránya (95,3%), mint a vármegyékben (91,4%), holott a városok magyarságának arányszámára Sopron és Baja kedvezőtlen arányszámú csökkentő hatást gyakorol.

A magyarság száma és aránya — a fogyónépességű Hódmezővásárhelyen kívül — minden törvényhatóságban emelkedett és a kivételes megítélés alá eső Pécs és Baja városoktól eltekintve, legnagyobb arányban Pest vármegyében (22,9%-kal), továbbá Bács-Bodrog vármegyében (18,8%), Sopron tjt.-ban (18,4%), Szabolcs-Ung vármegyében (16,6%). További 11 törvényhatóságban a tíz százalékot meghaladja a magyarság 1920—1930 közötti gyarapodása. Minden törvényhatóságban magasabb a magyarság szaporodásának arányszámára, mint az illető törvényhatóság összes népességének növekedését jelző arányszám. A németek száma és aránya, Sopron város, továbbá Bács-Bodrog és Csanád-Arad-Torontál vármegyék kivételével, minden törvényhatóságban, de kivált a fővárosban, Pest megyében és a Dunántúli legtöbb törvényhatóságban megfogyott. A tótok csak Csanád-Arad-Torontál és Csongrád vármegyékben szaporodtak meg, viszont a többi törvényhatóságban, különösen a fővárosban, Békés, Pest, Komárom-Esztergom, Fejér vármegyékben és az Észak-törvényhatóságokban tekintélyes számbeli és aránylagos csökkenésüket látjuk.

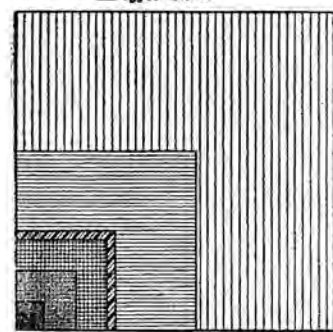
Az oláhok és szerbek egyes törvényhatóságok területéről majdnem teljesen eltűntek, a törvényhatóságok jó részében pedig számuk harmadára, felére csökkent. A horvátoknak, különösen Baranyában, továbbá Somogyban és Zalában volt nagy a számbeli veszteségük. A bunyevácok-sokácok Pest, B.-Bodrog és Fejér vármegyékben, továbbá Baja városban fogytak meg nagyobb számmal, ellenben Baranyában jelentékenyen megszorodtak. Utóbbi jelenségnek az a legvalószínűbb magyarázata, hogy azok közül, akik 1920-ban horvát anyanyelvűeknek vallották magukat, most többen a bunyevác, sokác nyelvet vallották anyanyelvül, ilyen eset vagy ennek fordítottja gyakrabban megtörtént már, minthogy a horvát, szerb és bunyevác-sokác nyelvi tekintetben vajmi keveset különbözik egymástól s inkább vallási, népszokási, érzelmi különbségek emelnek választalat közéjük.

**A magyar nyelv ismerete.** Az ország mai területén csak-

nem minden ember tud magyarul, oly csekély azoknak a száma (177.316) és aránya (2-2%), akik a magyar nyelvet még nem tanulták meg. A magyar nyelv ismerete a hazánk mai területén élő idegenajkúak között fokozatosan terjed, mert 1910-ben a *nemmagyar anyanyelűeknek* 60-4%-a, 1920-ban 69-1%-a s 1930-ban közel háromnegyede, 74-2%-a tudott magyarul. A magyarul nem tudók száma néhány törvényhatóságban emelkedett ugyan, de mindezekben a helyeken az együttes emelkedés nem tesz ki kétszázat sem, a többi törvényhatóságban észlelt megfigyelésekkel szemben meghaladja a 80.000-et. A magyar nyelv ismerete tehát nem csupán a magyarság számbeli szaporodása által, hanem annak következtében is terjed, hogy az országban élő idegen anyanyelvűek mind többen és többen igyekeznek a magyar nyelvtudást elsajátítani. Még csak azt említjük meg e fejezetnél, hogy Baranya és Bács-Bodrog vármegye, továbbá Sopron t.j. állanak leggyengébben a magyar nyelvismeret szempontjából, ámbar mindhárom helyen erősen javult az arány 1920 óta. A többi törvényhatóság túlnyomó többségében a 100 százalékot erősen megközelíti, sőt el is éri a magyarul tudók aránya. (L. a 13. sz. táblát a 25.\* lapon.)

**Vallás.** A népesség vallás szerint való megoszlásának rendje a legmegállapodottabb, bár itt is előfordulhatnak

feltűnőbb eltolódások; így például a mai területen már a háború előtt itt élt görög keletiek a háború utáni években lassan-lassan elszivárogtak a szerb és oláh uralom alatt álló területekre. Az 1930. évi adatokat a tíz év előttiékkal egybevetve, az alábbi összeállításban mutatjuk be:



Az utolsó tíz esztendő alatt, a görög keleti és az izraelita felekezetek kivételével, valamennyi más felekezet népessége számbeli megnövekedett. A népszaporodás aránya közel kétszerese lévén az előző évtized szaporodási arányának, természetesen az egyes felekezetek népességének szaporodási aránya is jóval magasabb, mint a tíz év előtti. A legkimagaslóbb a görög katolikusok szaporodási aránya, de a reformátusoké és az ág. hitv. evangélikusoké is közel háromszorosa a tíz év előtti aránynak. A protestáns felekezeteknek aránylag erős szaporodása nem tudta azonban ellensúlyozni a legnagyobb tömegű római katolikus valláshoz tartozóknak számbeli megnövekedését és ezáltal egy-egy tízed százalékkal alacso-

nyabb ma az arányuk, mint tíz év előtt volt, míg a római katolikusoké egy százalékkal javult. A legnagyobb aránylagos fogyás a görög keletieké s ugyancsak magas aránylagos, de a legnagyobb számszerinti csökkenés az izraelita vallásúaknál mutatkozik. A görög keleti felekezetek számának megfigyelését — mint előbb is említettük — a szerb és oláh uralom alatt álló területekre való elköltözés okozza. Az izraeliták számbeli csökkenésének okai természetesen szaporodási arányuknak az utóbbi időkben való jelentékeny megcsappanásával és a külföldre irányuló kivándorlásukkal magyarázható. Az unitáriusok csekély számuk miatt most az egyéb felekezetek sorában foglaltatnak, megemlítjük itt azonban, hogy 1920 óta mindössze 42 fővel szaporodtak s létszámuk 6.266. Az egyéb alatt egybefoglalt felekezetekhez tartozók nagyarányú szaporodását különösen az ú. n. felekezetek kívüli baptisták rendkívül magas (305-0%-os) szaporodási aránya idézi elő. Felekezetek kívüli baptistáknak nevezzük azokat, akik előbbi felekezetekből kiléptek, baptista-felekezeteknek vallják magukat, de nem tartoznak az elismert budapesti baptista egyházközösséghez. Számuk ma 4.684, a budapesti egyházközösséghez tartozóké pedig 4.715.

A felekezetek területi elhelyezkedését tekintve (l. a 14—16. sz. t. a 26\*—28.\* lapokon) a római katolikusok — ép úgy mint tíz év előtt is — a mai országterület keleti határán egy összefüggő területet alkotó Békés, Bihar, Hajdu, Szabolcs-Ung, Szatmár-Ugocsa-Bereg, Abauj-Torna, végül Zemplén vármegyék és az ezen a területen fekvő Debrecen és Miskolc, továbbá Hódmezővásárhely t.j. városok kivételével, minden törvényhatóságban erős abszolút többségben vannak. Számuk minden törvényhatóságban meggyarapodott és a kivételes megítélés alá eső Pécs és Baja városokban tapasztalt rendkívül magas szaporodási arányszámuk után kivált az Alföld egyes törvényhatóságai, mint Biharban, Szabolcs-Ungban, Szatmár-Ugocsa-Beregben, Debrecenben, tehát köztük oly helyeken, ahol nincsenek is abszolút többségben, országos szaporodási arányukat magasan meghaladó meggyarapodásukat látjuk. A görög katolikusok zöme Szabolcs-Ung, Szatmár-Ugocsa-Bereg, Zemplén, Abauj-Torna, Hajdu, Borsod-Gömör és Kishont és Bihar vármegyék összefüggő területén, továbbá a fővárosban helyezkedik el, számuk az 1000-et még Debrecen és Miskolc városokban, továbbá Pest, Csanád-Arad-Torontál és Békés vármegyékben haladja meg. A görög katolikusok szaporodása már nagy szélsőségeket mutat. A Dunántúlon, különösen Győr-Moson-Pozsony, Veszprém, Zala és Komárom-Esztergom vármegyékben nagyarányú fogyásukat látjuk, de ez nem jelent különösebb számbeli veszteséget, mert a Dunántúlon tíz év előtt is alacsony volt a lélekszámuk. Az Alföld négy törvényhatóságában szintén megcsökkent a számuk, de csupán három és félszázal, ellenben a többi törvényhatóságban, legkivált Szabolcs-

Ung és Szatmár-Ugocsa-Bereg vármegyékben erősen megsaporodtak.

A reformátusok Bihar, Hajdu és Szatmár-Ugocsa-Bereg vármegyékben, továbbá Hódmezővásárhely és Debrecen t.j. városokban alkotnak erős abszolút, végül Szabolcs-Ung vármegyében relatív többséget. Számuk, a fogyó népességű Hódmezővásárhelytől eltekintve, csak a Dunántúl öt törvényhatóságában, Baranya, Fejér, Somogy és Tolna vármegyékben, valamint Győr t.j. városban apadt meg valamivel. Számbeli Pest, Szabolcs-Ung, Zemplén, Szatmár-Ugocsa-Bereg és Bihar vármegyékben, továbbá Budapesten szaporodtak jelentékenyen. Hajdu megyében és Debrecenben együttes szaporodásuk nem éri el a húszszázat. Főtömörülési helyeiken, Debrecen kivételével, mindenütt veszítettek az illető törvényhatóság népességében elfoglalt arányukból az utolsó évtizedben.

Az ágostai hitvallású evangélikusok egyetlen vármegyében, Békésben, vannak relatív többségben, de nagy összefüggő területen a mai ország nyugati megyéit lakják és Sopron városban, Győr-Moson-Pozsony, Sopron, Tolna, Vas és Veszprém vármegyékben arányuk a tíz százalékot meghaladja. Tolna és Veszprém kivételével a törvényhatóságokban a római katolikusok után a legnépesebb felekezet alkotják. Az evangélikusok azonban éppen abban az ország részben, ahol nagyobb összefüggő területen élnek, szaporodtak a legkevésbé, egymagának Békés vármegye evangélikusainak szaporodása többet tett ki, mint az egész Dunántúl luteránusaié. A fővárosban is majdnem pontosan annyival szaporodtak meg, Pest vármegyében ellenben jelentékeny szaporodást értek el.

A görög keletiek Békés, Bihar, Csanád-Arad-Torontál, Pest és Baranya vármegyékben, továbbá még a fővárosban élnek 1.000—10.000 közti számban, de úgyszólván minden törvényhatóságban megtrikultak, számbeli legerősebben Csanád-Arad-Torontál és Baranya vármegyékben.

Az izraeliták Bács-Bodrog, Pest és Szatmár-Ugocsa-Bereg vármegyék kivételével, minden törvényhatóságban meggyarapultak, legnagyobb számban a fővárosban, Zemplén és Zala vármegyékben, továbbá 1.000-en fölül még Somogy, Veszprém és Heves vármegyékben, végül Szeged városban.

**A népesség irni-olvasni tudása.** Az irni-olvasni tudás terjedésének és elterjedtségének mérlegelésénél most kihagyjuk a 6 évnél fiatalabbak korcsoportját, azt a népréteget, amely ennél a kérdésnél természetesen nem is jöhet számításba, vagyis nem az össznépség, hanem a 6 évnél idősebb és a 12 évnél idősebb népesség számához arányítjuk az irni-olvasni tudók számát abból indulva ki, hogy a 6 éven felüli népességnek már megadatott a mód az írás-olvasás elsajátítására, akik viszont ezek közül 12 éves koruk eléréséig, a mindennapi iskolaköteles kor határáig, sem tanultak meg irni-olvasni, később kevés alkalmuk nyílik erre; ezek tekintendők tehát a szó igazi értelmében vett analfabétáknak. (L. a 17. sz. táblát a 29.\* lapon.)

Az utolsó évtizedben az irni-olvasni tudók aránya 5-6%-ot javult, s ma már a 6 éven felüli népességnek több mint kilenc-tizede (90-4%) tud irni-olvasni. A 12 éven felüli népességben természetesen alacsonyabb ez az arányszám (90-3%), mert ezt a korcsoportot nagyobb súllyal terhelik az öregkorúak, akik részben hiányosabb iskolázottsági viszonyok között töltötték el iskolaköteles korukat, mint a háború után az iskola padjaiba kerülő nemzedék, részben pedig — ha meg is tanultak valahogy irni-olvasni annak idején — abban nem gyakorolták magukat

kellőképpen tovább és lassan-lassan elfelejtették az írás-olvasás mesterségét. Ezek az igazi analfabéták, de számuk egyre kevesebb lesz, mert az újabb nemzedéket már kiterjedtebb és alaposabb iskolázottsági rendszerben látjuk el útravalóval az öregedés felé haladtukban. A 12 éven felüli népesség közül az irni-olvasni tudók aránya az utolsó évtizedben csak 3-3%-ot javult, tehát kisebb arányban, mint a 6 éven felülieknél, ez azonban főként annak az eredménye, hogy a háborús szünetek megtrikult sorai ma már a 12 éven felüli népességbe esnek, vagyis az idősebb korosztályok még nagyobb súllyal terhelik a 12 éven felüli népességet, mint normális kormegoszlás esetén, továbbá ebbe az idősebb korosztályba tartoznak mindazok, kik a háborús évek alatt olyannyira leromlott iskolázottsági viszonyok között töltötték iskolaköteles éveiket. Az irni-olvasni tudás terjedését talán még kifejezettebben jellemezhetjük, ha megemlítjük, hogy míg az utolsó évtizedben a 6 éven felüli népesség 423.911-gyel szaporodott, ugyanazon korbeli irni-olvasni tudók száma 782.022-vel; míg a 12 éven felüli népesség 479.604-gyel, az ugyanolyan korú irni-olvasni tudók száma 621.165-tel sokasodott meg, vagyis az analfabéták száma a 6 éven felüli népességben 358.111-gyel, a 12 éven felüli népességben 151.570-nel csökkent. A 12 éven felüli analfabéták számának jelentékeny megfigyelése jórésben az iskolaköteles népművelési bizottságok intenzív tevékenységének tudható be. A törvényhatóságok között egyetlenegy sem akad most már, ahol a 6 éven felüli népességnek legalább is négyötöde ne tudna irni-olvasni és a 12 éven felüli népességben is csupán Szabolcs-Ung vármegye marad ezen az arányon valamivel alul, bár ebben a vármegyében az irni-olvasni tudás aránya nagyot lendült az utolsó évtizedben. Szabolcs-Ung után az ebből a szempontból legelmaradottabb vármegyében, Szatmár-Ugocsa-Beregben már nem mutatkozik akkora javulás. Az irni-olvasni tudók aránya gyengének minősíthető még Bács-Bodrog, Zemplén, Heves, Csanád-Arad-Torontál, Csongrád és Bihar vármegyékben, továbbá Baja városban. A többi városban és sok vármegyei törvényhatóságban a 6 éven felüli népességnek még egy tizedét sem éri el az analfabéták száma. A Dunántúl törvényhatóságai közül csak háromban marad egy-két tized százalékkal a 6 és a 12 éven felüli népességben egyaránt az irni-olvasni tudók aránya a 90% alatt. Mind a 6 éven felüli, mind a 12 éven felüli népességben az analfabéták aránya Sopron t.j.-ban és Budapesten a legalacsonyabb.

**A lakóházak száma.** Habár a lakóházak számának megállapítását nem is lehet olyan minuciózus pontossággal keresztülvinni, mint a lélekszám megállapítását, mert nem lehet teljes határozottsággal körülírni, hogy melyik épület minősítessék egy, melyik több lakóháznak, de a számlálóbiztosok ezirányú eltérő felfogásai csak kisebb eltolódásokat eredményeznek, amelyek rendszerint kiegyenlítik egymást s feltűnőbb eltérések esetében utólagos levelezés útján állapították meg a helyes adatokat.

Az 1920 és 1930 közötti évtizedben 1.177.044-ről 1.467.926-ra, tehát hatalmas mértékben 290.882-vel, majdnem negyedével nőtt meg a lakóházak száma. Az 1920 és 1930 közötti évtizedben kellett pótolni a háború alatt elmaradt építkezéseket, hiszen 1910 és 1920 között mindössze 28.717 új lakóház épült. Az építkezésekre serkentően hatott továbbá az országos földbirtokrendezéssel kapcsolatos házhelykiosztás, az utolsó évtized harmadik harmadában egy időre fölvirágzott gazda-

Év	Római katolikus	Görög katolikus	Református	Ág. hitv. ev.	Görög keleti	Izraelita	Egyéb
1920-ban	5.105.375	175.655	1.671.052	497.126	50.918	473.355	16.721
1930-ban	5.634.103	201.093	1.813.162	534.065	39.839	444.567	21.490
Szaporodás, ill. fogyás (—):							
abszolút számokban	528.728	25.438	142.110	36.939	—11.079	—28.788	4.769
%-ban	10-4	14-5	8-5	7-4	—21-8	—6-1	28-5
Az egyes felekezetek aránya:							
1920-ban	63-9	2-2	21-0	6-2	0-6	5-9	0-2
1930-ban	64-9	2-3	20-9	6-1	0-5	5-1	0-2

sági föllandulás, végül az évtized vége felé a tőkének a valutáris ingadozások elől az ingatlan-befektetésekbe való menekülése.

A nagyarányú építkezések az egy-egy lakóháza eső lak-sűrűségét is lényegesen enyhítették, mert 1930-ban már minden házra kerekén egy emberrel kevesebb lakó jut mint 1920-ban (1920-ban 6·8 %, 1930-ban 5·9 %). A legtöbb új lakóház természetesen a vidéken épült (l. a 18. sz. táblát a 29.\* lapon), mert a vármegyékben a lakóház fogalma általában véve egyenértékű a lakás fogalmával, túlnyomóan kis egy-kétesetleg háromszobás házak építéséről lévén ott szó. A városokban lényegesen kevesebb az új lakóház, de ott viszont a terebélyes építkezés lévén a norma, jóval több ember számára kerül férőhely bennük. Éppen ezért például a tjtvárosokban az egy-egy lakóháza eső laksűrűség 16·5-ről 14·3-ra, tehát sokkal inkább szállott alá mint a vármegyékben (6·0-ról 5·2-re). A fővárosban, ahol a családi házépítkezés jelentékenyen föllandult, az egy-egy lakóháza eső egyének száma 50·2-ről 42·9-re szállott alá, vagyis kerekén hét emberrel jut kevesebb egy-egy házra 1930-ban mint tíz év előtt. Az egy-egy lakóháza eső laksűrűség azonban nem csupán az építkezések számának emelkedésével vagy csökkenésével van

összefüggésben, hanem különösen a vidéken, ahol egy-egy lakóház tulajdonképpen egy-egy lakás, egy-egy családnak az otthona, attól is függ, hogy vidékenként általában mekkora egy-egy családnak a lélekszáma. Azokon a vidékeken tehát, ahol a családok kevésbé népesek, az egy-egy házra eső lakosság is alacsonyabb.

**A lakóházak falazata és tetőzete.** Nem csupán a lakóházak számszerint való megnövekedésében mutatkozik örvendetes fejlődés az utolsó évtizedben, hanem abban is, hogy az új lakóházak erősebb és nemesebb építési anyagból készülnek, ami nálunk különösen méltánylandó, ha tekintetbe vesszük, hogy a trianoni határok között meghagyott országterület legkiterjedtebb részén egyáltalán nincsen megfelelő építkezési nyersanyag, az épületfa teljes hiányáról nem is beszélve. Hozzá kell még tennünk azt is, hogy az OFB által kiosztott házhelyeken az építkezés záros határidőhöz volt kötve, a házhelyhez juttatottak legnagyobb része csak szűkösen tudott az építkezéshez szükséges anyagiakhoz hozzájutni, ezért ezeket a házakat legtöbb helyütt csak silányabb minőségű építési anyagokból emelték. A lakóházak számában és építkezési anyagok szerint való csoportosulásában az utolsó évtized alatt beállott változásokról az alábbi összeállítás tájékoztató:

É v	Kőből v. téglából	Kő- v. téglalappal, vályog- v. sárból	Vályog- v. sárból	Fából v. más anyagból	Cserép-, pala- v. bádogtetővel	Zsindely- v. deszkateetővel	Nád- v. zsúptetővel
1920-ban .....	251.571	281.823	610.303	33.347	593.227	99.411	484.406
1930-ban .....	356.405	371.815	712.451	27.255	1.013.935	46.371	407.620
Szaporodás, ill. fogyás (—):							
abszolút számban .....	104.834	89.992	102.148	—6.092	420.708	—53.040	—76.786
%-ban .....	41·7	31·9	16·7	—18·3	70·9	—53·4	—15·9
Az összes lakóházakhoz viszonyítva:							
1920-ban .....	21·4	23·9	51·9	2·8	50·4	8·4	41·2
1930-ban .....	24·3	25·3	48·5	1·9	69·1	3·2	27·7

Az imént előadottak alapján indokolt, hogy a tisztán vályogból és sárból épült házak száma is szaporodott, de mégis csupán oly kevéssel, hogy az ilyen házak, amelyek 1920-ban még a lakóházak többségét alkották, ma már nem érik el a házak számának a felét sem. Jóleső megelégedéssel adunk számot arról, hogy az egészségügyi és tűzbiztonsági szempontból kifogástalan szilárdfalazatú épületek számának és a cserép- vagy bádogtetetű házak számának szaporodása mutatja a legjobb arányokat. Tekintettel arra, hogy nálunk a nemesebb építkezési anyag oly szűkösen áll rendelkezésre, annak is örvendeni lehet, hogy a vályogházak közül a szilárd alapfalazattal bírók is nagyobb arányban szaporodtak, mint a tiszta vályog- és sárépületek. A faházak, valamint a zsindely- és deszkateetű házak számának fogyása elsősorban arra vezethető vissza, hogy az ország mai területe faanyagban rendkívül szegény és az importált fa nagyon drága, de egyébként is a mai területnek csak igen csekély részén volt szokásban a fából való építkezés. A zsindelytetű házak igen nagymértékű megfogyatkozása továbbá kapcsolatba hozható a tűzbiztonsági szabályrendeletek szigorú megtartásával, amelyek ugyanis csak igen kivételes esetekben engedik meg az újonnan épült házak zsindellyel való fedését. Utóbb említett ok magyarázza meg a náddal vagy zsúppal fedett házak számának nagymértékű — és természetesen örvendetes — fogyását is.

Végigpillantva a törvényhatóságok során (l. a 19. sz. t. a 30.\* lapon) természetesen, a városokban találjuk a neme-

sebb építőanyagból emelt házak legtöbbszörét, de itt is nagy szélsőségeket találunk aszerint, hogy az illető város milyen geológiai alakulaton és mekkora terjedelemben terül el. A Dunántúl és Észak városai nagyobbbrészt kőből-téglából építkeznek, hiszen építési anyaguk a helyszínen van bőven, ellenben az Alföld városai már túlnyomó a vályogból való építkezés. A kő- és téglalapítkezés úgyszólván kizárólagos Sopronban (97·7 %) és a fővárosban (94·2 %), túlnyomó Győrött (88·0 %), Pécsen (76·8 %), Miskolcon (70·3 %) és Debrecenben (53·5 %), rendkívül visszamaradt ellenben Hódmezővásárhelyen (6·1 %) és Kecskeméten (9·9 %), természetesen itt a rendkívül nagy külterületen elszórtan épült vályogházak száma rontja le ennyire az arányt, a városokban jobb a helyzet. A vármegyék közül szintén a Dunántúlon találjuk a szilárdfalazatú épületek magas arányát, amely több törvényhatóságban az 50 %-ot is meghaladja, az Észak és az Alföld törvényhatóságaiban ezzel szemben a legsilányabb, a tisztán sárból és vályogból való építkezés erősen túlnyomó.

A tetőzetre vonatkozó adatokat tekintve, nemcsak jóval egységesebb, de sokkal megnyugtatóbb kép tárul elénk, mert kivétel nélkül minden törvényhatóságban legtöbb és igen sokban erősen túlnyomó a tűzbiztos tetőzetű házak száma; a legelmaradottabbak ebben a tekintetben Hajdu, Szabolcs-Ung, Győr-Moson-Pozsony, Szatmár-Ugocsa-Bereg, Fejér vármegyék és Kecskemét város. Ezekben a törvényhatóságokban a legsilányabb minőségű, a náddal vagy zsúppal fedett

házak száma rontja le az arányt. A zsindellyel fedett házak száma az Észak törvényhatóságaiban a legtöbb, de még ott sem éri el sehol a tíz százalékot.

**Külterületi népesség.** Ha külterületi népességről beszélünk, elsősorban különbséget kell tennünk magunknak a külterületi helyeknek jellege tekintetében, mert más megítélés alá esnek az alföldi községek és városok külterületei szétszórt tanyáikkal, más viszonyok uralkodnak a nagyobb gazdaságok majorjaiban, ezektől sokkal eltérőbb a helyzet a már majdnem községgé jegecesedett pusztákon, telepeken, továbbá az évnak csak bizonyos szakáiban benépesülő fürdőhelyeken és lényegesen más megint a bánya-, kohó- és ipartelepeken. Az itt jellemzett különféle külterületen él az ország népességének egyötöde, (21·8 %-a), 1,896.997 lélek. Törvényhatóságunként nézve, (l. a 20. sz. táblát a 31.\*—32.\* lapokon) azonban ettől az arányszámtól nagy eltéréseket látunk. Kecskeméten a város népességének több mint a fele (56·2 %), Debrecenben is majdnem a fele (43·0 %), Hódmezővásárhelyen és Szegeden a harmada (39·0 %—33·6 %) külterületi lakos. Ezek a legnagyobb külterülettel bíró városaink s óriási külterületeiken a népesség teljesen szétszórtan, tanyákon él. A vármegyék közül Csongrád (47·0 %) és Békés (34·9 %) válik ki különösen a külterületi lakosság arányát tekintve, továbbá még Fejér, J.-Nk.-Szolnok, Csanád-Arad-Torontál, Bács-Bodrog, Szabolcs-Ung vármegyék, ahol a külterületi lakosság a vármegye népes-

ségének a negyede és harmada között van. Vannak viszont törvényhatóságok, mint Győr tjt. (2·0 %), Miskolc (2·5 %), Sopron vármegye (5·8 %), Vas vm. (8·0 %) és Baja tjt. város (9·2 %), ahol a törvényhatóság népességének még egytizedét sem teszi a külterületi lakosság. Komárom-Esztergom vármegye, Pécs és Sopron tjt. városok, valamint az Észak egyes törvényhatóságainak külterületi jellege már egészen másféle, mint az alföldi törvényhatóságoké, annak fordítottja, mert túlnyomórészt a nagy munkásszámmal dolgozó bányatelepek lakossága alkotja a külterületi népességet, vagyis a külterület kicsi, de sűrűn lakott, míg az Alföldön nagyterjedésű, de ritkaneépességű.

A bel- és külterületi népesség főbb demográfiai viszonyai-ban jelentkező különbségek közül csupán a következőket emeljük ki helyütt: a külterületi népességben jóval magasabb a 15 éven aluliak, vagyis a fiatalok aránya, mint a belterületen; nagyobb a magyar anyanyelvűek és a magyarul tudók aránya, mint a belterületen élők között s ez a különbség különösen a Dunántúlon éles; sokkal nagyobb továbbá a római katolikusok aránya, mert a gazdasági cselédek jobbra mind külterületi lakosok. Az írni-olvasni tudás szempontjából viszont a belterületen látunk a külterületnél jóval kedvezőbb arányszámot, ami természetes is, mert hiszen a belterületen az iskoláztatási viszonyok sokkal előnyösebbek, mint a külterületen.

### Törvényhatósági táblák.

**Általános megjegyzések.** Az 1. sz. törvényhatósági tábla a Magyarbirodalomnak a trianoni békekötés előtti, a többi tábla pedig az ország mai területére vonatkozik. Az 1. sz., valamint a mai területre vonatkozólag még általában a 2. sz. tábla is a régi országrész- és törvényhatósági beosztást követi, míg a többi összefoglaló tábla kivétel nélkül a mai országrész- és törvényhatósági beosztás szerint készült. Utóbbi táblákon 1. Győr, Moson és Pozsony vm., 2. Komárom és Esztergom vm., 3. Csanád, Arad és Torontál vm., 4. Szabolcs és Ung vm., 5. Szatmár, Ugocsa és Bereg vm., 6. Borsod, Gömör és Kishont vm., végül 7. Nógrád és Hont vm. az, 1923. évi XXXV. t.-c. értelmében közigazgatásilag egyelőre egyesített vármegyék (a Részletes kimutatásokban k. e. e.-vel rövidítve).

Az 1. sz. táblán a trianoni békekötés után megmaradt, ill. a békeszerződés értelmében elcsatolt terület kiterjedésére, lélekszámára és népsűrűségére vonatkozó 1910. évi adatok az 1920. évi népszámlálás óta bekövetkezett kisebb határkiszárlások teljesebb figyelembevételére miatt némileg eltérnek az 1920. évi népszámlálási közleményekben közöltektől.

A 2. és 3. sz. tábla 1930-ra vonatkozó területi adatai viszont az 1. sz. táblán 1910-re vonatkozólag, valamint az 1920. évi népszámlálási közleményekben 1920-ra vonatkozólag közölt mai magyarországi adatoktól azért térnek el, mert az 1910 (ill. 1920) óta végrehajtott új kataszteri felmérések számos község területi adatait és egyben az országos végszámot is módosították, továbbá, mert a teljes községi részletezéssel készült 2., ill. 3. sz. táblánál a kisebb határkiszárlásokat ezúttal tökéletesebben lehetett figyelembe venni. A 4. sz. táblán közölt egyes 1869—1930. évi lélekszámadatok, ezenkívül még néhány törvényhatóság között történt területi átcsatolások miatt is eltérnek az 1920-ban közölt megfelelő adatoktól. E közigazgatási változásoknak, valamint az 1920 óta történt határkiszárlásoknak megfelelően megváltozott az összes összefoglaló táblákon az országos végszám, valamint a változások által érintett törvényhatósági stb. sorok is. E változtatások a rendelkezésre álló különféle adatok (Ausztriához csatolt terület 1920. évi magyar népszámlálási adatai, utódállamok népszámlálási eredményei, 1925. évi népösszeírás, 1920. évi népszámlálási eredmények, 1920. évi népszámlálási adatai az anyaközségre vonatkozó adatai stb.) alapján részben becslés, ill. számítás útján hajtatták végre. — A határkiszárlásokra és közigazgatási változásokra vonatkozólag l. még bővebben a «Részletes kimutatások»-nál az 1. sz. tábla egyes lapjainak alján lévő jegyzeteket.

A 41 törvényhatósági jogú város (tjt.), a 45 megyei város (mv.) és az 59 tizezernél népesebb község visszamenőleges adatai is az illető városok és községek mai területére, ill. csoportjára vonatkoznak. Külön megemlítendő, hogy Budapest 1920. és 1930. évi adatai és 1910. évi lélekszáma a Budakesztől, ill. Csepeltől hozzácsatolt részekkel, Pest-P.-S.-Kk. vármegyéé pedig azok nélkül értendő; továbbá, hogy a Budapesttel szomszédos 21 község felsorolását l. a «Részletes kimutatások»-nál (1. sz. tábla, 52. lap).

A 2. és 3. sz. táblában közölt négyzetkilométerenkénti népsűrűségi adatok hektárig haladó pontossággal számítottak ki. A népszámlálás időpontja: 1930 december 31 (éjfél).

Területi átszámítási kulcs:

1 négyzetkilométer (100 hektár) =	173·7726 kat. hold
1 hektár .....	1·737726 kat. hold
1 kataszteri hold .....	0·575465 hektár.

1. A régi Magyarbirodalom s a megmaradt és elcsatolt terület kiterjedése, lélekszáma és népsűrűsége az 1910. évi népszámlálás adatai alapján.

Közigazgatási, országgrész, törvényhatóság	Az eredeti		A trianoni békekötés								Népsűrűség egy □ km-re	
	terület □ km-ben	lélekszám	után megmaradt				által elcsatolt				az eredeti területen	a jelenlegi területen
			terület		lélekszám		terület		lélekszám			
			□ km-ben	%-ban	szám szerint	%-ban	□ km-ben	%-ban	szám szerint	%-ban		
1	2	3	4	5	6	7	8	9	10	11	12	13
<b>Magyarország.</b>												
<b>a) Duna jobb partja.</b>												
Baranya vármegye	5.106	302.656	3.970	77,8	251.676	83,2	1.136	22,2	50.980	16,8	59,3	63,4
Pécs t.jv.	71	49.822	71	100,0	49.822	100,0	—	—	—	—	701,5	701,8
Fejér vármegye	4.009	214.045	4.009	100,0	214.045	100,0	—	—	—	—	53,4	53,4
Székesfehérvár t.jv.	120	36.625	120	100,0	36.625	100,0	—	—	—	—	305,2	305,2
Győr vármegye	1.480	91.995	1.397	94,4	87.100	94,7	88	5,9	4.895	5,3	62,2	62,3
Győr t.jv.	54	44.300	54	100,0	44.300	100,0	—	—	—	—	820,4	820,4
Komárom vármegye	2.802	179.513	1.438	51,3	97.766	54,6	1.364	48,7	81.747	45,6	64,1	68,0
Komárom t.jv.	32	22.337	4	12,5	2.946	13,2	28	87,6	19.391	86,8	698,9	736,6
Moson vármegye	1.989	94.479	913	45,9	48.828	51,7	1.076	54,1	45.651	48,9	47,5	53,8
Somogy vármegye	6.675	365.961	6.675	100,0	365.961	100,0	—	—	—	—	54,8	54,8
Sopron vármegye	3.127	249.578	1.786	57,1	133.186	53,4	1.341	42,9	116.392	46,6	79,8	74,6
Sopron t.jv.	129	33.932	129	100,0	33.932	100,0	—	—	—	—	263,0	263,0
Tolna vármegye	3.537	267.259	3.537	100,0	267.259	100,0	—	—	—	—	75,6	75,6
Vas vármegye	5.474	435.733	3.284	60,0	252.777	58,0	2.190	40,0	183.016	42,0	79,6	77,0
Veszprém vármegye	3.953	229.776	3.953	100,0	229.776	100,0	—	—	—	—	58,1	58,1
Zala vármegye	5.995	466.333	4.880	81,4	385.978	72,9	1.115	18,6	130.355	28,0	77,9	68,8
<b>Összesen</b>	<b>44.553</b>	<b>3.084.404</b>	<b>36.220</b>	<b>81,3</b>	<b>2.451.977</b>	<b>79,8</b>	<b>8.333</b>	<b>18,7</b>	<b>632.427</b>	<b>20,6</b>	<b>69,2</b>	<b>67,7</b>
<b>b) Duna bal partja.</b>												
Arva vármegye	2.019	78.745	—	—	—	—	2.019	100,0	78.745	100,0	39,0	—
Bars vármegye	2.724	178.500	—	—	—	—	2.724	100,0	178.500	100,0	65,6	—
Esztergom vármegye	1.077	90.817	532	49,4	53.725	59,3	545	50,6	37.092	40,8	84,3	101,0
Hont vármegye	2.545	117.256	462	18,2	25.469	21,7	2.083	81,8	91.787	78,3	46,1	55,1
Selmecbánya	88	15.185	—	—	—	—	88	100,0	15.185	100,0	172,0	—
Liptó vármegye	2.246	86.906	—	—	—	—	2.246	100,0	86.906	100,0	38,7	—
Nógrád vármegye	4.128	261.517	2.381	57,7	168.620	64,5	1.747	42,3	92.897	35,6	63,3	70,8
Nyitra vármegye	5.519	457.455	—	—	—	—	5.519	100,0	457.455	100,0	82,9	—
Pozsony vármegye	4.295	311.527	47	1,1	1.423	0,5	4.248	98,9	310.104	91,6	72,6	30,3
Pozsony t.jv.	76	78.223	—	—	—	—	76	100,0	78.223	100,0	1.043,0	—
Trencsén vármegye	4.456	310.437	—	—	—	—	4.456	100,0	310.437	100,0	69,7	—
Turóc vármegye	1.123	55.703	—	—	—	—	1.123	100,0	55.703	100,0	49,6	—
Zólyom vármegye	2.634	133.653	—	—	—	—	2.634	100,0	133.653	100,0	50,7	—
<b>Összesen</b>	<b>32.929</b>	<b>2.175.924</b>	<b>3.422</b>	<b>10,4</b>	<b>249.237</b>	<b>11,5</b>	<b>29.507</b>	<b>89,6</b>	<b>1.926.687</b>	<b>88,5</b>	<b>66,1</b>	<b>72,6</b>
<b>c) Duna-Tisza köze.</b>												
Bács-Bodrog vármegye	8.834	632.560	1.517	17,2	89.888	14,2	7.317	82,8	542.672	85,8	71,6	59,3
Baja t.jv.	87	21.032	87	100,0	21.032	100,0	—	—	—	—	241,7	241,7
Szabadka t.jv.	974	94.610	81	8,3	7.903	8,4	893	91,7	86.707	91,6	97,1	97,6
Újvidék t.jv.	159	33.590	—	—	—	—	159	100,0	33.590	100,0	211,3	—
Zombor t.jv.	308	30.593	—	—	—	—	308	100,0	30.593	100,0	99,3	—
Csongrád vármegye	1.992	144.795	1.885	94,6	136.758	94,4	107	5,4	8.037	5,6	72,7	72,6
Hódmezővásárhely t.jv.	761	62.445	761	100,0	62.445	100,0	—	—	—	—	82,1	82,1
Szeged t.jv.	816	118.328	816	100,0	118.328	100,0	—	—	—	—	145,0	145,0
Héves vármegye	3.761	279.700	3.761	100,0	279.700	100,0	—	—	—	—	74,4	74,4
Jász-Nagykun-Szolnok vármegye	5.251	373.964	5.251	100,0	373.964	100,0	—	—	—	—	71,2	71,2
Pest-Pilis-Solt-Kiskun vármegye	12.034	1.029.246	12.034	100,0	1.029.246	100,0	—	—	—	—	85,5	85,5
Budapest székesfőváros	194	880.371	194	100,0	880.371	100,0	—	—	—	—	4.538,0	4.538,0
Kecskemét t.jv.	940	68.424	940	100,0	68.424	100,0	—	—	—	—	72,8	72,8
<b>Összesen</b>	<b>36.111</b>	<b>3.769.658</b>	<b>27.327</b>	<b>75,7</b>	<b>3.068.059</b>	<b>81,4</b>	<b>8.784</b>	<b>24,3</b>	<b>701.599</b>	<b>18,6</b>	<b>104,4</b>	<b>112,5</b>
<b>d) Tisza jobb partja.</b>												
Abauj-Torna vármegye	3.223	158.077	1.672	51,9	83.347	52,7	1.551	48,1	74.730	47,3	49,1	49,9
Kassa t.jv.	94	44.211	—	—	—	—	94	100,0	44.211	100,0	470,3	—
Bereg vármegye	3.786	236.611	459	12,1	26.217	11,1	3.327	87,9	210.394	88,9	62,6	57,1
Borsod vármegye	3.576	238.455	3.576	100,0	238.455	100,0	—	—	—	—	66,7	66,7
Miskolc t.jv.	53	51.459	53	100,0	51.459	100,0	—	—	—	—	970,9	970,9
Gömör és Kishont vármegye	4.379	188.098	323	7,5	16.001	8,5	3.956	92,5	172.097	91,5	44,0	49,6
Sáros vármegye	3.652	174.620	—	—	—	—	3.652	100,0	174.620	100,0	47,8	—
Szepes vármegye	3.654	172.867	—	—	—	—	3.654	100,0	172.867	100,0	47,8	—
Ung vármegye	3.230	162.069	13	0,4	1.182	0,7	3.217	99,6	160.907	99,3	50,2	90,9
Zemplén vármegye	6.282	343.194	1.775	28,3	133.431	38,9	4.507	71,7	209.763	61,1	54,6	75,2
<b>Összesen</b>	<b>31.829</b>	<b>1.769.681</b>	<b>7.871</b>	<b>24,7</b>	<b>550.092</b>	<b>31,1</b>	<b>23.958</b>	<b>75,3</b>	<b>1.219.589</b>	<b>68,9</b>	<b>55,6</b>	<b>69,9</b>

Közigazgatási, országgrész, törvényhatóság	Az eredeti		A trianoni békekötés								Népsűrűség egy □ km-re	
	terület □ km-ben	lélekszám	után megmaradt				által elcsatolt				az eredeti területen	a jelenlegi területen
			terület		lélekszám		terület		lélekszám			
			□ km-ben	%-ban	szám szerint	%-ban	□ km-ben	%-ban	szám szerint	%-ban		
1	2	3	4	5	6	7	8	9	10	11	12	13
<b>e) Tisza bal partja.</b>												
Békés vármegye	3.670	298.710	3.670	100,0	298.710	100,0	—	—	—	—	81,4	81,4
Bihar vármegye	10.609	682.132	2.783	26,3	158.112	27,2	7.826	73,8	424.020	72,8	54,9	56,8
Nagyvárad t.jv.	48	64.169	—	—	—	—	48	100,0	64.169	100,0	1.336,8	—
Hajdu vármegye	2.386	161.134	2.386	100,0	161.134	100,0	—	—	—	—	67,6	67,6
Debrecen t.jv.	957	92.729	957	100,0	92.729	100,0	—	—	—	—	96,9	96,9
Máramaros vármegye	9.716	357.705	—	—	—	—	9.716	100,0	357.705	100,0	36,9	—
Szabolcs vármegye	4.637	319.818	4.568	98,5	316.339	98,9	69	1,5	3.479	1,1	69,0	69,3
Szatmár vármegye	6.104	361.740	1.762	28,9	109.834	30,4	4.342	71,1	251.906	69,6	59,3	62,3
Szatmárnémeti t.jv.	183	34.892	—	—	—	—	183	100,0	34.892	100,0	190,7	—
Szilágysági vármegye	3.815	230.140	—	—	—	—	3.815	100,0	230.140	100,0	60,3	—
Ugocsa vármegye	1.213	91.755	1)	1)	0,0	1)	1)	1)	1.213	100,0	91,755	1)
<b>Összesen</b>	<b>43.338</b>	<b>2.594.924</b>	<b>16.126</b>	<b>37,2</b>	<b>1.136.858</b>	<b>43,8</b>	<b>27.212</b>	<b>62,8</b>	<b>1.458.066</b>	<b>56,8</b>	<b>59,9</b>	<b>70,6</b>
<b>f) Tisza-Maros eszéje.</b>												
Arad vármegye	5.936	351.222	270	4,6	20.354	5,8	5.666	95,4	330.868	94,2	59,2	75,4
Arad t.jv.	112	63.166	—	—	—	—	112	100,0	63.166	100,0	564,0	—
Csanád vármegye	1.714	145.248	1.469	85,7	121.922	84,0	245	14,3	23.326	16,0	84,7	83,0
Krassó-Szörény vármegye	11.074	466.147	—	—	—	—	11.074	100,0	466.147	100,0	42,1	—
Temes vármegye	7.151	400.910	—	—	—	—	7.151	100,0	400.910	100,0	56,1	—
Temesvár t.jv.	85	72.555	—	—	—	—	85	100,0	72.555	100,0	853,6	—
Verséc t.jv.	197	27.370	—	—	—	—	197	100,0	27.370	100,0	138,9	—
Torontál vármegye	9.903	594.343	258	2,6	16.618	2,8	9.645	97,4	577.725	97,2	60,0	64,4
Pancsova t.jv.	113	20.808	—	—	—	—	113	100,0	20.808	100,0	184,1	—
<b>Összesen</b>	<b>36.285</b>	<b>2.141.769</b>	<b>1.997</b>	<b>5,5</b>	<b>158.894</b>	<b>7,4</b>	<b>34.288&lt;/</b>					

## 2. Terület, lélekszám, népszaporodás és népsűrűség a régi országrész- és törvényhatósági beosztás szerint.

Országrész, törvényhatóság	Terület		Jelenlevő népesség		Tényleges		Természetes		Vándorlási különbség		Népsűrűség egy □ km-re	
	kat. hold	□ km	1920	1930	szaporodás vagy fogyás (—)				szám		1920	1930
					szám	%	szám	%	1921—1930	1921—1930		
	1	2	3	4	5	6	7	8	9	10	11	12
<b>Duna jobb partja.</b>												
Baranya vm.	685.206	3.943	240.170	249.997	9.827	4-1	15.359	6-4	- 5.532	- 2-8	60-9	63-4
Pécs tvj.	12.279	71	47.556	61.663	14.107	29-7	- 283	- 0-6	14.390	30-3	673-0	872-6
Fejér vm.	686.405	4.008	223.198	230.469	7.271	3-3	28.290	12-7	- 21.019	- 9-4	55-7	57-5
Székesfehérvár tvj.	20.838	120	39.109	40.714	1.605	4-1	939	2-4	666	1-7	326-8	339-5
Győr vm.	240.679	1.385	90.968	96.826	5.858	6-4	14.003	15-4	- 8.145	- 9-0	65-7	69-9
Győr tvj.	9.464	54	50.036	50.881	845	1-7	1.916	3-8	- 1.071	- 2-1	918-8	934-3
Komárom vm.	250.727	1.443	110.935	118.937	8.002	7-2	14.555	13-1	- 6.553	- 5-9	76-9	82-4
Moson vm.	158.358	911	52.168	56.266	4.108	8-0	7.399	14-3	- 3.290	- 6-8	57-2	61-7
Somogy vm.	1.163.465	6.695	368.486	385.635	17.149	4-7	24.907	6-8	- 7.758	- 2-1	55-0	57-4
Sopron vm.	314.550	1.810	139.110	143.366	4.256	3-1	17.904	12-9	- 13.648	- 9-8	76-8	79-2
Sopron tvj.	22.516	130	35.248	35.895	647	1-8	1.805	5-1	- 1.158	- 3-8	272-0	277-0
Tolna vm.	625.685	3.601	265.728	269.194	3.466	1-9	18.298	6-9	- 14.832	- 5-6	73-8	74-8
Vas vm.	574.682	3.307	268.014	275.021	7.007	2-6	31.651	11-6	- 24.644	- 9-2	81-0	83-2
Veszprém vm.	689.113	3.966	232.554	243.700	11.146	4-8	25.144	10-8	- 13.998	- 6-0	58-6	61-6
Zala vm.	845.530	4.866	347.123	365.266	18.143	5-3	35.682	10-3	- 17.539	- 5-1	71-8	75-1
Összesen...	6.309.497	36.310	2.510.393	2.623.830	113.437	4-8	237.568	9-8	- 124.131	- 5-0	69-1	72-3
<b>Duna bal partja.</b>												
Esztergom vm.	93.710	539	55.793	60.184	4.391	7-9	7.146	12-8	- 2.755	- 4-9	103-6	111-6
Hont vm.	81.742	470	27.168	28.225	1.757	6-4	2.509	9-2	- 752	- 2-8	64-9	67-8
Nógrád vm.	421.369	2.425	179.710	193.996	14.286	8-0	23.102	12-9	- 8.816	- 4-9	72-8	78-8
Pozsony vm.	6.113	35	1.354	1.495	141	10-4	297	21-9	- 156	- 11-5	38-5	42-3
Összesen...	602.934	3.469	264.025	284.600	20.575	7-3	33.054	12-6	- 12.479	- 4-7	76-1	82-0
<b>Duna-Tisza köze.</b>												
Bács-Bodrog vm.	291.208	1.676	98.067	109.468	11.401	11-6	9.083	9-3	2.318	2-3	57-3	65-3
Baja tvj.	34.708	200	22.709	27.935	5.226	23-0	- 47	- 0-2	5.273	23-2	113-7	139-9
Csongrád vm.	327.569	1.885	142.352	148.529	6.177	4-8	15.597	11-0	- 9.420	- 6-7	65-4	78-8
Hódmezővásárhely tvj.	132.258	761	60.922	60.342	- 580	- 0-9	1.798	3-0	- 2.378	- 3-9	80-0	79-3
Szeged tvj.	141.789	816	123.565	135.071	11.506	9-3	7.533	6-1	3.973	3-2	151-4	165-6
Heves vm.	651.867	3.751	297.904	316.929	19.025	6-4	32.451	10-9	- 13.426	- 4-5	79-4	84-6
Jász-N.-Szolnok vm.	913.938	5.259	387.225	412.509	25.284	6-6	42.863	11-1	- 17.579	- 4-6	73-6	78-4
Pest-P.-S.-Kiskun vm.	2.053.405	11.817	1.152.595	1.366.089	213.494	18-6	119.741	10-4	93.753	8-1	97-6	115-6
Budapest székesfőváros	35.928	207	929.690	1.006.184	76.494	8-2	531	0-1	75.963	8-1	4.496-5	4.866-7
Kecskemét tvj.	163.237	939	73.109	79.467	6.358	8-7	8.082	11-1	- 1.724	- 2-4	77-7	84-6
Összesen...	4.745.907	27.311	3.288.138	3.662.523	374.385	11-4	237.632	7-2	136.753	4-9	120-4	134-1
<b>Tisza jobb partja.</b>												
Abaúj-Torna vm.	291.730	1.679	85.817	91.428	5.611	6-6	12.487	14-5	- 6.876	- 8-0	51-1	54-5
Bereg vm.	64.096	369	21.282	23.834	2.552	12-0	3.916	18-4	- 1.364	- 6-4	57-7	64-6
Borsod vm.	623.387	3.587	250.423	279.063	28.640	11-4	35.311	14-1	- 6.871	- 2-7	69-8	77-8
Miskolc tvj.	9.282	53	56.982	61.559	4.577	8-0	2.533	4-4	2.044	3-6	1.066-7	1.152-9
Gömör és Kishont vm.	54.587	315	16.258	17.658	1.400	8-6	1.723	10-5	- 323	- 1-9	51-6	56-1
Ung vm.	1.479	8	1.335	1.467	132	9-9	203	15-2	- 71	- 5-3	148-0	163-0
Zemplén vm.	306.806	1.766	136.159	146.318	10.159	7-6	20.788	15-3	- 10.629	- 7-8	77-1	82-8
Összesen...	1.363.028	7.844	572.239	625.422	53.183	9-3	77.589	13-6	- 24.406	- 4-3	72-9	79-7
<b>Tisza bal partja.</b>												
Békés vm.	639.658	3.681	311.109	330.656	19.547	6-3	27.860	9-0	- 8.313	- 2-7	84-5	89-8
Bihar vm.	481.573	2.771	161.476	176.002	14.526	9-0	21.251	13-2	- 6.725	- 4-2	58-3	63-5
Hajdu vm.	414.625	2.386	168.320	178.523	10.203	6-1	22.402	13-3	- 12.199	- 7-2	70-5	74-8
Debrecen tvj.	166.284	957	103.186	117.275	14.089	13-7	7.198	7-0	6.891	6-7	107-8	122-6
Szabolcs vm.	798.153	4.594	334.238	389.362	55.124	16-6	68.931	20-6	- 13.807	- 4-1	72-8	84-8
Szatmár vm. <sup>1)</sup>	303.686	1.747	109.639	125.808	16.169	14-7	20.582	18-8	- 4.413	- 4-1	62-8	72-0
Összesen...	2.803.979	16.136	1.187.968	1.317.626	129.658	10-9	168.224	14-2	- 38.566	- 3-3	73-6	81-6
<b>Tisza-Maros szöge.</b>												
Arad vm.	49.080	232	21.720	24.069	2.349	10-8	3.519	16-2	- 1.170	- 5-4	77-0	83-6
Csanád vm.	251.831	1.449	129.908	131.666	1.758	1-4	13.234	10-2	- 11.476	- 8-8	89-7	90-8
Torontál vm.	47.187	272	15.811	18.583	2.772	17-6	1.199	7-6	1.573	9-9	58-1	68-2
Összesen...	348.098	2.003	167.439	174.318	6.879	4-1	17.952	10-7	- 11.073	- 6-6	83-0	87-0
<b>Mindössze</b>	16.173.443	93.073	7.990.202	8.688.319	698.117	8-7	772.019	9-6	- 73.902	- 0-9	86-8	93-4
<b>Ebből:</b>												
Vármegyék	15.424.860	88.765	6.448.090	7.011.333	563.243	8-7	740.014	11-5	- 176.771	- 2-8	72-8	79-0
Tj. városok	748.583	4.308	1.542.112	1.676.986	134.874	8-8	32.005	2-1	102.869	6-7	358-0	389-3
Megyer városok	1.238.758	7.129	1.094.824	1.204.265	109.441	10-0	67.214	6-1	42.227	3-8	153-6	163-9
Városok együtt	1.987.341	11.437	2.636.936	2.881.251	244.315	9-3	99.219	3-8	145.096	5-6	230-8	251-9
10.000-nél népesebb községek	1.378.296	7.932	748.512	842.291	93.779	12-5	86.225	11-5	7.554	1-0	94-4	106-9
10.000-nél kisebb községek	12.807.806	73.704	4.604.754	4.964.777	360.023	7-8	586.575	12-7	- 226.552	- 4-9	62-5	67-4
Járások (hözsegek) együtt	14.186.102	81.636	5.353.266	5.807.068	453.802	8-5	672.800	12-0	- 218.998	- 4-1	65-6	71-1
<sup>1)</sup> A Budapesttel azonosítandó 21 község nélkül	3.007.307	11.505	864.667	960.878	86.209	10-0	103.119	11-9	- 16.910	- 1-9	74-8	82-3
<sup>2)</sup> Budapest székesfőváros	35.928	207	929.690	1.006.184	76.494	8-2	531	0-1	75.963	8-1	4.496-5	4.866-7
21 azonosított község	46.598	262	287.928	415.213	127.285	44-2	16.622	5-8	110.663	38-4	1.097-2	1.682-3
Nagy-Budapest	81.928	469	1.217.618	1.421.397	203.779	16-7	17.165	1-4	186.626	10-3	2.895-3	3.029-7

<sup>1)</sup> Ugocsa vm.-vel (l. a 13.\* lapon levő 1. sz. jegyzetet.)

## 3. Terület, lélekszám, népszaporodás és népsűrűség a mai országrész- és törvényhatósági beosztás szerint.

Országrész, törvényhatóság	Terület		Jelenlevő népesség		Tényleges		Természetes		Vándorlási különbség		Népsűrűség egy □ km-re	
	kat. hold	□ km	1920	1930	szaporodás vagy fogyás (—)				szám		1920	1930
					szám	%	szám	%	1921—1930	1921—1930		
	1	2	3	4	5	6	7	8	9	10	11	12
<b>Dunántúl.</b>												
Baranya vm.	685.206	3.943	240.170	249.997	9.827	4-1	15.359	6-4	- 5.532	- 2-8	60-9	63-4
Pécs tvj.	12.279	71	47.556	61.663	14.107	29-7	- 283	- 0-6	14.390	30-3	673-0	872-6
Fejér vm.	686.405	4.008	223.198	230.469	7.271	3-3	28.290	12-7	- 21.019	- 9-4	55-7	57-5
Székesfehérvár tvj.	20.838	120	39.109	40.714	1.605	4-1	939	2-4	666	1-7	326-8	339-5
Győr vm.	240.679	1.385	90.968	96.826	5.858	6-4	14.003	15-4	- 8.145	- 9-0	65-7	69-9
Győr tvj.	9.464	54	50.036	50.881	845	1-7	1.916	3-8	- 1.071	- 2-1	918-8	934-3
Győr, Moson és Pozsony vm.	405.150	2.331	144.480	154.587	10.107	7-0	21.698	15-0	- 11.591	- 8-0	62-0	66-3
Komárom és Esztergom vm.	344.437	1.982	166.728	179.121	12.393	7-4	21.701	13-0	- 9.308	- 5-6	84-1	90-4
Somogy vm.	1.163.465	6.695	368.486	385.635	17.149	4-7	24.907	6-8	- 7.758	- 2-1	55-	

## 4. Lélekszám, népszaporodás és népsűrűség 1869-től 1930-ig a mai területen.

Országgrész, törvényhatóság	Polgári népesség			Összes népesség				Népsűrű- ség egy □ km-re		Tényleges szapo- rodás vagy fo- gyás (—) ‰		
	1869	1880	1890	1900	1910	1920	1930	1869	1930	1869- 1900	1900- 1930	1869- 1930
	1	2	3	4	5	6	7	8	9	10	11	12
<b>Dunántúl.</b>												
Baranya vm.	216.646	219.629	239.685	241.837	251.676	240.170	249.997	54-9	63-4	11-6	3-4	15-4
Pécs t.jv.	23.863	28.702	34.067	43.982	49.822	47.556	61.663	337-7	872-6	84-3	40-2	158-4
Fejér vm.	173.551	183.893	194.907	203.935	214.045	223.198	230.469	43-3	57-5	17-6	13-0	32-8
Székesfehérvár t.jv.	22.683	25.612	27.548	32.167	36.625	39.109	40.714	189-2	339-3	4-2	26-6	79-9
Győr, Moson és Pozsony vm.	114.591	121.731	124.602	129.938	137.147	144.480	154.587	49-1	66-3	13-4	19-0	34-9
Győr t.jv.	26.225	27.574	30.021	37.543	44.300	50.036	50.881	481-8	934-3	43-2	35-6	94-0
Komárom és Esztergom vm.	103.883	112.220	120.113	138.598	154.437	166.728	179.121	52-4	90-4	33-4	29-2	72-4
Somogy vm.	287.555	307.448	326.885	345.586	365.961	368.486	385.635	42-9	57-4	20-2	11-6	34-1
Sopron vm.	112.222	119.843	124.622	132.198	133.390	139.110	143.366	62-0	79-2	17-8	8-6	27-8
Sopron t.jv.	21.108	23.222	27.213	33.478	33.932	35.248	35.895	162-9	277-0	58-6	7-2	70-1
Tolna vm.	222.923	237.001	254.731	255.595	269.941	265.728	269.194	61-9	74-8	14-7	5-3	20-8
Vas vm.	173.538	190.716	208.999	232.899	252.777	268.014	275.021	52-6	83-3	34-3	18-0	58-8
Veszprém vm.	201.431	208.487	215.280	222.024	229.776	232.554	243.700	50-8	61-6	10-2	9-8	21-0
Zala vm.	242.937	260.758	294.347	318.218	335.978	347.123	365.266	49-9	75-1	31-0	14-8	50-4
Összesen...	1,943.156	2,066.771	2,222.970	2,368.098	2,509.807	2,567.540	2,685.509	52-7	72-8	21-9	13-4	38-4
<b>Alföld.</b>												
Bács-Bodrog vm.	73.237	76.477	85.116	90.302	99.852	98.067	109.468	43-7	65-3	23-8	21-9	49-6
Baja t.jv.	21.418	22.577	23.167	23.852	24.771	22.709	27.935	107-2	139-0	11-4	17-1	30-4
Békés vm.	212.973	229.737	258.386	278.731	298.710	311.109	330.056	57-9	89-8	30-9	18-6	55-3
Bihar vm.	123.860	122.980	137.887	147.763	158.112	161.476	176.002	44-7	63-6	19-3	19-1	42-1
Csanád, Arad és Torontál vm.	101.295	116.619	138.573	151.226	158.894	167.439	174.318	50-6	87-0	49-3	15-3	72-1
Csongrád vm.	91.609	97.662	114.899	125.506	136.758	142.352	148.529	48-0	78-8	37-0	18-3	62-1
Hódmezővásárhely t.jv.	49.153	52.424	55.475	60.883	62.445	60.922	60.342	64-6	79-3	23-9	0-9	22-8
Szeged t.jv.	71.022	73.675	85.569	102.901	118.328	123.565	135.071	87-0	165-6	45-0	31-1	90-2
Hajdu vm.	119.548	122.207	134.038	148.006	161.134	168.320	178.523	50-1	74-8	24-3	20-1	49-4
Debrecen t.jv.	46.111	51.122	56.940	75.006	92.729	103.186	117.275	48-2	122-6	62-7	56-3	154-3
Jász-Nagykun-Szolnok vm.	258.553	278.443	318.475	350.269	373.964	387.225	412.509	49-2	78-4	35-8	17-8	59-9
Pest-P.-S.-Kiskun vm. <sup>1)</sup>	526.681	575.128	674.511	815.958	1,019.907	1,152.595	1,366.089	44-6	115-6	54-9	67-4	159-3
Budapest székesfőváros <sup>2)</sup>	270.685	360.551	491.938	732.322	880.880	929.690	1,006.184	1,309-2	4,866-7	170-5	37-4	271-7
Kecskemét t.jv.	42.319	44.887	49.608	59.225	68.424	73.109	79.467	45-0	84-6	40-0	34-2	87-8
Szabolcs és Ung vm.	219.955	215.319	246.906	290.746	322.024	339.556	394.924	47-1	84-6	32-2	35-8	79-3
Szatmár, Ugocsa és Bereg vm.	101.828	95.739	108.967	124.247	131.548	130.921	149.642	48-1	70-7	22-0	20-4	47-0
Összesen...	2,330.247	2,535.567	2,980.533	3,577.633	4,108.480	4,372.241	4,866.934	55-3	115-6	53-6	36-0	108-9
<b>Észak.</b>												
Abaúj-Torna vm.	84.123	79.595	78.776	81.279	83.347	85.817	91.428	50-1	54-6	33-8	12-5	8-7
Borsod, Gömör és Kishont vm.	185.645	182.430	193.919	229.311	253.862	266.681	296.721	47-6	76-0	23-5	29-4	59-9
Miskolc t.jv.	21.535	24.319	30.408	43.096	51.459	56.982	61.559	403-1	1,152-2	100-1	42-8	185-8
Heves vm.	209.940	209.933	233.785	255.476	279.990	297.904	316.929	56-0	84-6	21-7	24-1	51-0
Nógrád és Hont vm.	140.017	138.996	158.878	179.225	194.741	206.878	222.921	48-4	77-0	28-0	24-4	59-3
Zemplén vm.	99.540	94.616	106.847	123.107	133.431	136.159	146.318	56-4	82-9	23-7	18-9	47-0
Összesen...	740.800	729.889	808.613	911.494	996.830	1,050.421	1,135.876	52-7	80-9	23-0	24-6	53-3
<b>Mindössze</b>	<b>5,014.203</b>	<b>5,332.227</b>	<b>6,012.116</b>	<b>6,857.225</b>	<b>7,615.117</b>	<b>7,990.293</b>	<b>8,688.319</b>	<b>53-9</b>	<b>93-4</b>	<b>36-8</b>	<b>26-7</b>	<b>73-3</b>
<b>Ebből:</b>												
Vármegyék	4,398.081	4,597.562	5,100.077	5,612.680	6,151.402	6,448.090	7,011.333	49-5	79-0	27-0	24-9	59-4
Tj. városok	616.122	734.665	912.039	1,244.545	1,463.715	1,542.112	1,676.986	143-0	389-3	102-0	34-7	172-2
Megyei városok	576.729	627.891	818.569	852.088	997.172	1,094.824	1,204.265	80-9	168-9	47-7	41-3	108-8
Városok együtt...	1,192.851	1,365.556	1,730.608	2,096.633	2,460.887	2,639.936	2,881.251	104-3	251-9	75-8	37-4	141-6
10.000-nél népesebb községek	426.735	458.269	521.442	594.638	688.757	748.512	842.291	53-8	105-2	39-3	41-6	97-4
10.000-nél kisebb községek	3,394.617	3,511.402	3,760.066	4,165.954	4,465.473	4,604.754	4,964.777	46-1	67-4	22-7	19-2	46-3
Járások (községek) együtt...	3,821.352	3,969.671	4,281.508	4,760.592	5,154.230	5,353.266	5,807.068	46-6	71-1	24-6	22-0	52-0
<sup>1)</sup> A Budapesttel szomszédos 21 község nélkül	500.199	538.366	618.222	655.280	802.547	864.667	950.876	43-3	82-9	39-0	36-8	90-1
<sup>2)</sup> Budapest székesfőváros	270.685	360.551	491.938	732.322	880.880	929.690	1,006.184	1,309-2	4,866-7	170-5	37-4	271-7
21 szomszédos község	26.482	36.762	61.289	120.678	217.360	287.928	415.213	100-9	1,032-3	355-7	244-1	1,467-9
Nagy-Budapest	297.167	397.913	533.227	833.000	1,093.940	1,317.618	1,421.397	633-4	5,029-7	187-0	66-6	378-3

## 5. Külföldi honosok. — A népesség nemek szerint.

Országgrész, törvényhatóság	Külföldi honos 1930		Férfi		Nő		Férfi		Nő		Férfi		A férfi		A női		Ezer férfira esett nő	
	szám	‰	s z á m		‰		s z á m		‰		s z á m		‰		s z á m		‰	
			1920	1930	1920	1930	1920	1930	1920	1930	1920	1930	1920	1930	1920	1930		
<b>Dunántúl.</b>																		
Baranya vm.	1.286	0-5	116.984	123.186	122.687	127.310	48-7	49-1	5.703	4-9	4.124	3-4	1.053	1.037				
Pécs t.jv.	752	1-2	21.984	25.572	29.224	32.439	46-9	47-4	7.240	3-3	6.867	26-9	1.163	1.110				
Fejér vm.	783	0-3	109.546	113.652	116.250	114.219	49-1	50-8	6.704	6-1	5.67	0-6	1.038	982				
Székesfehérvár t.jv.	143	0-4	19.425	19.684	19.873	20.841	49-7	48-8	4.48	2-8	1.157	5-9	1.013	1.049				
Győr, Moson és Pozsony vm.	887	0-6	71.285	73.195	78.748	75.839	49-3	50-9	7.463	10-6	2.644	3-6	1.027	963				
Győr t.jv.	469	0-9	24.687	25.349	23.988	26.893	49-3	47-1	699	-2-8	1.544	6-1	1.027	1.121				
Komárom és Esztergom vm.	2.250	1-3	83.577	83.151	90.618	88.503	50-1	50-0	7.041	8-4	5.352	6-4	995	977				
Somogy vm.	1.417	0-4	179.477	189.009	189.230	196.405	48-7	49-1	9.753	5-4	7.396	3-9	1.053	1.038				
Sopron vm.	528	0-4	68.289	70.821	72.996	70.370	49-1	50-9	4.707	6-9	451	0-0	1.037	964				
Sopron t.jv.	1.110	3-1	17.660	17.588	17.367	18.528	50-1	48-4	293	-1-7	940	5-3	996	1.067				
Tolna vm.	697	0-3	128.531	137.197	131.155	138.039	48-4	48-7	2.624	2-0	842	6-1	1.068	1.052				
Vas vm.	1.265	0-5	132.648	135.366	138.172	136.849	49-5	50-2	5.524	4-2	1.483	1-1	1.021	990				
Veszprém vm.	951	0-4	115.598	116.956	122.928	120.772	49-7	50-4	7.390	6-3	3.816	3-3	1.012	983				
Zala vm.	784	0-2	170.226	176.897	180.792	184.474	49-0	49-5	10.566	6-2	7.577	4-3	1.039	1.020				
Összesen...	13.322	0-6	1,259.917	1,307.623	1,334.028	1,351.481	49-1	49-7	74.111	5-9	43.858	3-4	1.038	1.013				
<b>Alföld.</b>																		
Bács-Bodrog vm.	327	0-3	48.169	49.898	54.122	55.346	49-1	49-4	5.953	12-4	5.448	10-9	1.036	1.023				
Baja t.jv.	198	0-7	10.428	12.281	13.196	14.739	45-9	47-2	2.768	26-5	2.458	20-0	1.177	1.11				

6. A népesség életkor szerint 1920-ban.

Országrés, törvényhatóság	1920																60 évnél idősebb	Ismeretlen
	é v e s																	
	3 évnél fiatalabb	3-5 éves	6 évnél fiatalabb	6-9	10-11	11-12	12-14	15-19	20-29	30-39	40-49	50-59	60-69	70-79	80-89	90-99		
1	2	3	4	5	6	7	8	9	10	11	12	13	14	15	16	17		
<b>Dunántúl.</b>																		
Baranya vm.	12.712	6.942	19.654	18.841	9.745	28.586	14.716	23.923	37.169	31.453	68.622	29.580	26.176	55.756	28.659	254		
Pécs tvj.	1.838	1.325	3.163	3.295	1.799	5.094	2.874	4.576	7.640	7.151	14.791	6.279	5.007	11.286	4.807	965		
Fejér vm.	14.198	9.560	23.758	22.850	11.223	34.073	16.560	24.279	33.717	26.475	60.192	22.907	18.061	41.568	23.721	47		
Székesfehérvár tvj.	1.719	1.447	3.166	3.259	1.726	4.985	2.514	4.380	8.000	5.381	13.381	4.410	2.976	7.986	3.297	—		
Győr, Moson és Pozsony vm.	9.470	6.589	16.059	14.314	7.160	21.474	10.423	16.156	23.361	16.448	39.809	14.636	11.962	26.598	13.321	40		
Győr tvj.	2.424	1.772	4.196	3.930	1.994	5.924	3.020	5.771	11.354	6.874	18.228	5.515	3.685	9.200	3.695	2		
Komárom és Esztergom vm.	11.377	7.758	19.135	16.775	8.241	25.016	11.686	17.270	29.079	20.602	49.681	17.149	12.953	30.102	13.812	26		
Somogy vm.	19.617	12.860	32.477	31.184	16.314	47.498	24.324	38.137	59.448	49.982	108.430	42.514	36.215	78.729	38.762	129		
Sopron vm.	8.909	6.318	15.227	14.066	6.965	21.031	10.256	15.098	20.957	16.083	37.040	13.974	11.789	25.763	14.655	40		
Sopron tvj.	1.770	1.311	3.081	2.743	1.370	4.113	2.162	3.991	7.970	4.602	12.572	3.834	2.735	6.569	2.727	33		
Toina vm.	14.753	8.777	23.530	22.180	11.743	33.933	17.326	27.776	42.716	33.378	76.094	30.685	25.903	56.488	30.462	129		
Vas vm.	16.560	12.156	28.716	26.896	13.489	40.385	20.152	30.118	43.228	32.414	75.642	26.471	21.918	48.389	24.547	65		
Veszprém vm.	13.437	9.215	22.652	21.425	10.942	32.367	16.178	25.800	38.877	27.341	66.218	24.310	20.642	44.952	24.332	55		
Zala vm.	20.578	14.736	35.314	32.169	16.164	48.332	24.235	36.745	56.666	45.026	101.692	35.404	31.889	67.293	33.441	71		
<b>Összesen...</b>	<b>149.362</b>	<b>100.766</b>	<b>250.128</b>	<b>233.926</b>	<b>118.875</b>	<b>352.801</b>	<b>176.426</b>	<b>274.020</b>	<b>420.182</b>	<b>322.210</b>	<b>742.392</b>	<b>277.668</b>	<b>232.411</b>	<b>510.079</b>	<b>259.838</b>	<b>1.856</b>		
<b>Alföld.</b>																		
Bács-Bodrog vm.	5.776	3.146	8.922	8.991	4.704	13.695	6.671	10.203	15.546	13.039	28.585	11.263	8.459	19.722	10.228	41		
Baja tvj.	1.051	734	1.785	1.804	955	2.759	1.495	2.307	3.487	2.953	6.440	2.773	2.154	4.927	2.938	58		
Békés vm.	18.199	12.088	30.287	32.172	15.632	47.804	22.652	33.646	49.338	39.430	88.768	33.008	25.688	58.696	29.181	75		
Bihar vm.	10.526	6.352	16.878	16.180	8.191	24.371	11.724	16.211	25.345	20.870	46.215	16.103	14.264	30.367	15.687	23		
Csanád, Arad, Torontál vm.	10.399	6.761	17.160	17.151	8.538	25.689	12.151	19.062	26.878	21.656	48.534	16.952	13.023	29.975	14.709	159		
Csongrád vm.	8.167	5.945	14.112	15.238	7.685	22.923	10.983	15.433	22.247	18.042	40.289	14.034	11.098	25.132	13.462	18		
Hódmezővásárhely tvj.	2.553	1.831	4.384	5.084	2.695	7.779	4.153	6.292	10.009	8.137	18.146	7.081	5.879	12.960	7.196	12		
Szeged tvj.	6.024	4.371	10.395	10.568	5.266	15.834	8.099	12.951	24.508	18.453	42.961	13.216	9.413	22.629	10.659	37		
Hajdu vm.	10.698	7.173	17.871	17.997	9.383	27.380	13.197	18.287	26.000	19.777	45.777	15.810	14.358	30.168	15.612	28		
Debrecen tvj.	5.706	3.968	9.674	9.923	4.557	13.490	6.893	11.125	20.152	15.059	35.211	10.737	8.436	19.173	7.618	12		
Jász-Nagykun-Szolnok vm.	23.569	16.494	40.063	39.519	19.667	59.486	28.942	40.734	60.611	49.018	109.629	40.273	31.331	71.604	36.671	96		
Pest-P.-S.-Kiskun vm. <sup>1)</sup>	73.016	50.760	123.776	116.409	57.997	174.406	82.976	122.363	188.977	154.430	343.407	121.912	89.381	211.233	94.090	284		
Budapest székesfőváros <sup>2)</sup>	36.858	26.322	63.180	55.530	28.781	84.311	43.630	69.459	217.019	167.368	384.387	122.082	79.144	201.226	62.689	808		
Kecskemét tvj.	4.346	3.393	7.739	7.421	3.536	10.957	5.401	7.986	13.553	9.318	22.871	7.024	5.136	12.160	5.951	44		
Szabolcs és Ung vm.	25.587	16.406	41.993	35.630	17.033	52.723	24.940	38.896	60.243	39.188	99.431	27.375	27.734	55.109	26.412	52		
Szatmár, Ugocsa és Bereg vm.	9.223	5.829	15.052	13.206	6.632	19.838	9.235	14.450	21.999	15.719	37.718	11.226	11.547	22.773	11.832	23		
<b>Összesen...</b>	<b>251.698</b>	<b>171.573</b>	<b>423.271</b>	<b>402.183</b>	<b>201.252</b>	<b>603.435</b>	<b>293.142</b>	<b>459.405</b>	<b>785.912</b>	<b>612.457</b>	<b>1.398.369</b>	<b>470.869</b>	<b>357.045</b>	<b>827.914</b>	<b>364.935</b>	<b>1.770</b>		
<b>Észak.</b>																		
Abauj-Torna vm.	5.673	3.827	9.500	8.523	4.271	12.794	6.183	9.520	13.741	9.762	23.503	8.068	7.452	15.520	8.771	26		
Borsod, Gömör és Kishont vm.	18.348	12.845	31.193	26.346	13.345	40.192	18.677	27.885	42.675	33.432	76.157	27.347	21.819	49.166	23.354	57		
Miskolc tvj.	2.731	2.238	4.969	4.494	2.340	6.804	3.478	6.041	13.130	8.351	21.481	6.014	4.251	10.265	3.882	32		
Heves vm.	20.432	13.028	33.460	29.739	14.754	44.493	21.586	32.097	49.650	37.422	87.072	29.191	23.901	53.092	26.066	38		
Nógrád és Hont vm.	14.981	9.485	24.466	20.723	10.182	30.905	14.607	21.389	34.125	26.595	60.720	20.201	16.765	36.966	17.777	48		
Zemplén vm.	9.168	6.133	15.301	13.205	6.550	19.755	9.689	15.239	23.511	16.556	40.067	12.290	11.621	23.911	12.119	18		
<b>Összesen...</b>	<b>71.333</b>	<b>47.556</b>	<b>118.889</b>	<b>103.530</b>	<b>51.443</b>	<b>154.973</b>	<b>74.220</b>	<b>112.231</b>	<b>176.832</b>	<b>132.168</b>	<b>309.000</b>	<b>103.111</b>	<b>85.809</b>	<b>188.920</b>	<b>91.969</b>	<b>219</b>		
<b>Mindössze</b>																		
Ebből:	472.393	319.895	792.283	739.639	371.670	1.111.209	543.738	845.656	1.382.926	1.066.835	2.449.761	851.645	675.265	1.526.913	716.742	3.845		
Vármegyék	405.373	271.183	676.556	632.588	316.551	949.139	460.069	690.777	1.046.104	813.188	1.859.292	662.683	546.440	1.209.132	601.283	1.842		
Tj. városok	67.020	48.712	115.732	107.051	55.019	162.070	83.719	154.379	336.822	253.647	590.469	188.965	128.816	317.781	115.458	2.003		
Megyei városok	57.883	42.826	100.709	99.599	50.914	150.513	75.907	117.124	196.619	150.941	347.560	119.176	89.318	208.494	94.144	373		
Városok együtt	124.903	91.538	216.441	206.650	105.933	312.523	159.626	272.003	533.441	404.588	938.029	308.141	218.134	526.275	209.603	2.376		
10.000-nél népesebb községek	46.643	31.994	78.637	77.774	38.639	116.413	55.729	81.950	119.582	95.519	215.101	76.311	59.183	135.494	65.052	136		
10.000-nél kisebb községek	300.847	196.363	497.310	455.215	226.998	692.213	328.433	491.703	729.903	566.728	1.296.631	467.196	397.948	865.144	442.087	1.333		
Járások (községek) együtt	347.490	228.357	575.847	532.989	265.637	798.626	384.162	573.653	849.485	662.247	1.511.732	543.507	457.131	1.000.638	507.139	1.469		
<sup>1)</sup> A Budapesttel szomszédos 21 község nélkül	67.329	38.789	96.068	89.853	44.626	134.378	63.777	93.719	137.686	109.111	246.797	87.110	67.150	154.260	76.800	168		
<sup>2)</sup> Budapest székesfőváros	36.858	26.322	63.180	55.530	28.781	84.311	43.630	69.459	217.019	167.368	384.387	122.082	79.144	201.226	62.689	808		
21 szomszédos község	16.687	13.031	27.708	26.556	13.479	40.028	19.199	29.644	51.291	45.819	96.610	34.802	22.351	57.023	17.590	118		
Nagy-Budapest	62.645	38.343	90.888	82.066	42.253	134.339	62.829	119.103	268.310	212.087	480.997	166.884	101.376	268.269	80.370	924		

7. A népesség életkor szerint 1930-ban.

Országrés, törvényhatóság	1930																60 évnél idősebb	Ismeretlen
	é v e s																	
	3 évnél fiatalabb	3-5 éves	6 évnél fiatalabb	6-9	10-11	11-12	12-14	15-19	20-29	30-39	40-49	50-59	60-69	70-79	80-89	90-99		
1	2	3	4	5	6	7	8	9	10	11	12	13	14	15	16	17		
<b>Dunántúl.</b>																		
Baranya vm.	14.544	15.020	29.564	19.230	9.739	28.959	5.69											



8. A népesség életkor szerint 1920-ban százalékban.

Ország rész, törvényhatóság	3 évnél fiatalabb	3-5 éves	6 évnél fiatalabb	é v e s												60 évnél idősebb	Ismeretlen
				1920													
				5	6	7	8	9	10	11	12	13	14	15	16		
<b>Dunántúl.</b>																	
Baranya vm.	5.3	2.9	8.2	7.8	4.1	11.9	6.2	10.0	15.5	13.1	28.6	12.3	10.9	23.2	11.9	0.0	
Bécs tjt.	3.9	2.8	6.7	6.9	3.8	10.7	6.1	9.6	16.1	15.0	31.1	13.2	10.5	23.7	10.1	2.0	
Fejér vm.	6.4	4.2	10.6	10.2	5.1	15.3	7.4	10.9	15.1	11.9	27.0	10.2	8.4	18.6	10.2	0.0	
Székesfehérvár tjt.	4.4	3.7	8.1	8.2	4.5	12.8	6.4	11.2	20.5	13.7	34.2	11.3	7.6	18.9	8.4	0.0	
Győr, Moson és Pozsony vm.	6.6	4.5	11.1	9.9	5.0	14.9	7.2	11.2	16.2	11.4	27.6	10.1	8.3	18.4	9.6	0.0	
Győr tjt.	4.9	3.3	8.4	7.8	4.0	11.8	6.0	11.5	22.7	13.8	36.5	11.0	7.4	18.4	7.4	0.0	
Komárom és Esztergom vm.	6.8	4.7	11.8	10.1	4.9	15.0	7.0	10.4	17.4	12.4	29.8	10.3	7.8	18.1	8.2	0.0	
Somogy vm.	5.3	3.5	8.8	8.5	4.4	12.9	6.6	10.4	16.1	13.3	29.4	11.6	9.8	21.4	10.5	0.0	
Sopron vm.	6.4	4.5	10.9	10.1	5.0	15.1	7.4	10.9	15.1	11.6	26.7	10.0	8.5	18.5	10.5	0.0	
Sopron tjt.	5.0	3.7	8.7	7.8	3.9	11.7	6.1	11.3	22.6	13.1	35.7	10.8	7.8	18.7	7.7	0.1	
Toina vm.	5.6	3.3	8.9	8.4	4.4	12.8	6.6	10.5	16.1	12.5	28.6	11.5	9.7	21.2	11.3	0.0	
Vas vm.	6.2	4.6	10.7	10.1	5.0	15.1	7.5	11.2	16.1	12.1	28.2	9.9	8.2	18.1	9.2	0.0	
Veszprém vm.	5.8	3.9	9.7	9.2	4.7	13.9	7.0	11.1	16.7	11.8	28.5	10.4	8.9	19.3	10.5	0.0	
Zala vm.	5.9	4.3	10.2	9.3	4.6	13.9	7.0	10.6	16.3	13.0	29.3	10.2	9.3	19.4	9.6	0.0	
Összesen...	5.8	3.9	9.7	9.1	4.6	13.7	6.9	10.7	16.4	12.5	28.9	10.8	9.1	19.9	10.1	0.1	
<b>Alföld.</b>																	
Bács-Bodrog vm.	5.9	3.2	9.1	9.2	4.8	14.0	6.8	10.4	15.9	13.3	29.2	11.5	8.6	20.1	10.4	0.0	
Baja tjt.	4.6	3.3	7.9	7.9	4.2	12.1	6.7	10.3	15.4	13.0	28.4	12.2	9.5	21.7	12.9	0.0	
Békés vm.	5.8	3.9	9.7	10.8	5.1	15.4	7.3	10.8	15.9	12.6	28.5	10.6	8.3	18.9	9.4	0.0	
Bihar vm.	6.5	4.0	10.8	10.0	5.1	15.1	7.3	10.0	15.7	12.9	28.6	10.0	8.8	18.8	9.7	0.0	
Csanád, Arad és Torontál vm.	6.2	4.0	10.2	10.2	5.1	15.3	7.3	11.4	16.1	12.9	29.0	10.1	7.8	17.9	8.8	0.1	
Csongrád vm.	5.7	4.2	9.9	10.7	5.4	16.1	7.7	10.8	15.6	12.7	27.3	9.9	7.8	17.7	9.5	0.0	
Hódmezővásárhely tjt.	4.2	3.0	7.2	8.4	4.4	12.8	6.8	10.3	16.5	13.3	29.8	11.6	9.7	21.3	11.8	0.0	
Szeged tjt.	4.9	3.5	8.4	8.6	4.2	12.8	6.0	10.3	19.9	14.9	34.8	10.7	7.6	18.3	8.6	0.0	
Hajdu vm.	6.3	4.3	10.6	10.7	5.0	16.3	7.8	10.9	15.4	11.8	27.2	9.4	8.5	17.9	9.3	0.0	
Debrecen tjt.	5.5	3.8	9.3	8.7	4.4	13.1	6.7	10.8	19.6	14.6	34.1	10.4	8.2	18.6	7.4	0.0	
Jász-Nagykun-Szolnok vm.	6.1	4.3	10.4	10.3	5.1	15.4	7.5	10.5	15.6	12.7	28.3	10.4	8.1	18.5	9.4	0.0	
Pest-P.-S.-Kiskun vm. <sup>1)</sup>	6.3	4.4	10.7	10.1	5.0	15.1	7.2	10.6	16.4	13.4	29.8	10.6	7.8	18.4	8.2	0.0	
Budapest székesfőváros <sup>2)</sup>	4.0	2.8	6.8	6.0	3.1	9.1	4.7	9.6	23.4	18.0	41.4	13.1	8.5	21.6	6.7	0.1	
Kecskemét tjt.	6.0	4.6	10.8	10.2	4.8	15.0	7.4	10.9	18.5	12.8	31.3	9.6	7.0	16.8	8.1	0.1	
Szabolcs és Ung vm.	7.5	4.9	12.4	10.5	5.0	15.5	7.3	11.5	17.7	11.6	29.3	8.0	8.2	16.2	7.8	0.0	
Szatmár, Ugocsa és Bereg vm.	7.0	4.5	11.5	10.1	5.1	15.2	7.1	11.0	16.6	12.0	28.8	8.6	8.8	17.4	9.0	0.0	
Összesen...	5.8	3.9	9.7	9.2	4.8	13.8	6.7	10.5	18.0	14.0	32.0	10.8	8.1	18.8	8.4	0.0	
<b>Észak.</b>																	
Abaúj-Torna vm.	6.6	4.5	11.1	9.9	5.0	14.9	7.2	11.1	16.0	11.4	27.4	9.4	8.7	18.1	10.2	0.0	
Borsod, Gémör és Kishont vm.	6.9	4.8	11.7	10.1	5.0	15.1	7.0	10.5	15.9	12.6	28.6	10.2	8.1	18.4	8.8	0.0	
Miskolc tjt.	4.8	3.9	8.7	7.9	4.1	12.0	6.1	10.6	23.0	14.7	37.7	10.5	7.5	18.0	6.8	0.1	
Heves vm.	6.8	4.4	11.2	10.0	4.9	14.9	7.3	10.8	16.6	12.6	29.2	9.8	8.0	17.8	8.9	0.0	
Nógrád és Hont vm.	7.2	4.6	11.8	10.0	4.9	14.9	7.1	10.3	16.5	12.9	29.4	9.8	8.1	17.9	8.6	0.0	
Zemplén vm.	6.7	4.5	11.2	9.7	4.8	14.5	7.1	11.2	17.3	12.2	29.5	9.0	8.6	17.6	8.9	0.0	
Összesen...	6.8	4.5	11.2	9.9	4.9	14.8	7.1	10.7	16.8	12.5	29.4	9.8	8.2	18.0	8.7	0.0	
<b>Mindössze.</b>																	
Ebből:																	
Vármegyék	6.3	4.2	10.8	9.8	4.9	14.7	7.1	10.7	16.2	12.6	28.8	10.3	8.5	18.8	9.4	0.0	
Tj. városok	4.3	3.2	7.8	6.0	3.6	10.5	5.4	10.1	21.8	16.5	38.3	12.3	8.3	20.6	7.5	0.1	
Megyei városok	5.3	3.9	9.2	9.1	4.7	13.8	6.9	10.7	17.9	13.3	31.7	10.9	8.2	19.1	8.6	0.0	
Városok együtt...	4.7	3.5	8.2	7.8	4.0	11.8	6.1	10.3	20.2	15.4	35.8	11.7	8.3	20.0	7.9	0.1	
10.000-nél népesebb községek	6.2	4.4	10.5	10.4	5.9	15.6	7.4	10.9	15.9	12.3	28.7	10.2	7.9	18.1	8.7	0.0	
10.000-nél kisebb községek	6.5	4.3	10.8	9.9	4.9	14.8	7.2	10.7	15.9	12.3	28.2	10.1	8.6	18.7	9.6	0.0	
Járások (községek) együtt...	6.6	4.3	10.8	9.9	5.0	14.9	7.3	10.7	15.8	12.4	28.2	10.2	8.5	18.7	9.5	0.0	
1) A Budapesttel szomszédos 21 község nélkül	6.6	4.5	11.1	10.4	5.1	15.5	7.4	10.7	15.9	12.6	28.5	10.2	7.8	18.0	8.8	0.0	
2) Budapest székesfőváros	4.0	2.8	6.8	6.0	3.1	9.1	4.7	9.6	23.4	18.0	41.4	13.1	8.5	21.6	6.7	0.1	
21 szomszédos község	5.4	4.2	9.6	9.2	4.7	13.9	6.7	10.3	17.8	15.7	33.5	12.1	7.7	19.8	6.1	0.0	
Nagy-Budapest	4.4	3.1	7.5	6.7	3.5	10.2	5.2	9.8	22.0	17.5	39.6	12.9	8.2	21.2	6.6	0.0	

9. A népesség életkor szerint 1930-ban százalékban.

Ország rész, törvényhatóság	3 évnél fiatalabb	3-5 éves	6 évnél fiatalabb	é v e s												60 évnél idősebb	Ismeretlen
				1930													
				5	6	7	8	9	10	11	12	13	14	15	16		
<b>Dunántúl.</b>																	
Baranya vm.	5.8	6.0	11.8	7.7	3.9	11.6	2.3	8.0	17.8	14.0	31.3	11.7	10.5	22.9	12.8	0.0	
Pécs tjt.	4.5	4.9	9.1	6.1	3.1	9.2	2.7	9.1	18.9	16.0	34.9	13.9	10.5	23.8	11.2	0.0	
Fejér vm.	7.0	7.1	14.1	9.3	4.4	13.7	3.1	9.3	17.0	13.1	30.1	10.8	8.7	19.2	10.5	0.0	
Székesfehérvár tjt.	4.9	4.8	9.7	6.6	3.2	9.9	3.2	11.3	20.3	15.0	35.3	11.8	9.9	21.1	9.3	0.0	
Győr, Moson és Pozsony vm.	7.2	7.4	14.6	9.7	4.4	14.1	3.5	9.0	16.8	13.0	30.7	9.8	8.4	18.2	9.9	0.0	
Győr tjt.	4.8	4.8	9.4	6.6	3.5	10.1	3.2	11.2	20.6	15.5	36.1	12.0	9.1	21.1	8.9	0.0	
Komárom és Esztergom vm.	6.6	6.9	13.6	9.5	4.6	14.1	3.7	9.3	17.3	14.3	31.6	10.6	8.3	18.8	9.0	0.0	
Somogy vm.	5.5	5.7	11.2	7.6	3.8	11.4	2.7	8.9	18.1	14.4	32.6	11.8	9.9	21.7	11.6	0.0	
Sopron vm.	6.9	7.0	13.9	9.7	4.4	14.1	3.4	9.0	16.3	13.2	29.8	10.2	8.6	18.8	11.0	0.0	
Sopron tjt.	4.7	5.0	9.7	7.2	3.6	10.8	3.6	10.7	19.8	15.4	35.2	11.3	9.4	20.7	9.3	0.0	
Toina vm.	5.7	5.9	11.6	8.2	4.0	12.2	2.5	8.6	17.4	14.1	31.5	11.2	10.1	21.3	12.3	0.0	
Vas vm.	6.6	6.6	13.1	9.4	4.3	13.6	3.7	9.6	17.2	13.4	30.6	10.6	8.5	19.1	10.1	0.0	
Veszprém vm.	6.7	6.6	13.3	8.9	4.1	13.0	3.2	9.5	17.8	13.7	31.2	10.0	8.7	18.7	11.1	0.0	
Zala vm.	6.4	6.3	12.9	8.7	4.1	12.8	3.2	9.5	17.3	13.7	31.0	11.2	8.6	19.8	10.8	0.0	
Összesen...	6.2	6.3	12.6	8.3	4.1	12.6	3.1	9.2	17.4	14.0	31.5	11.0	9.2	20.2	10.9	0.0	
<b>Alföld.</b>																	
Bács-Bodrog vm.	5.9	5.8	11.7	8.8	4.4	12.7	2.5	8.9	18.3	14.3	32.6	11.6	9.5	21.1	10.6	0.0	
Baja tjt.	5.2	5.5	10.7	6.4	3.6	10.0	2.8	9.7	18.9	14.5	33.4	12.3	9.8	22.1	11.3	0.0	
Békés vm.	6.2	6.3	12.5	8.4	3.9	12.3	3.0	10.2	18.2	14.0	32.2	11.0	8.9	19.9	9.9	0.0	
Bihar vm.	7.4	6.9	14.3	9.2	4.2	13.4	2.9	9.5	17.3	13.2	30.5	11.0	8.2	19.2	10.2	0.0	
Csanád, Arad és Torontál vm.	6.8	6.6	12.9	8.6	4.3	12.9	3.0	10.1	18.2	14.1	32.3	11.2	8.4	19.6	9.2	0.0	
Csongrád vm.	6.4	6.8	13.2	8.8	3.9	12.7	2.9	10.2	18.2	13.5	31.8	11.1	8.3	19.4	9.8	0.0	
Hódmezővásárhely tjt.	5.1	5.4	10.5	6.7	3.1	9.8	2.3	9.2	18.6	14.9	33.4	12.1	10.3	22.4	12.4	0.0	
Szeged tjt.	5.2	5.2	10.4	7.0	3.5	10.5	3.1	10.4	19.9	15.3	35.2	12.5	8.6	21.1	9.3	0.0	
Hajdu vm.	7.7	7.6	15.3	9.5	4.1	13.6	3.1	9.6	17.6	13.0	30.5	10.1	7.8	17.9	10.0	0.0	
Debrecen tjt																	

10. A népesség családi állapot szerint.

Ország rész, törvényhatóság	Nőtlen, hajadon	Házias	Öz- vegy	Törv. elvált	Nőtlen, hajadon	Házias	Öz- vegy	Törv. elvált	Nőt- len, hajad- on	Há- zas	Öz- vegy	Törv. el- vált	Nőt- len, hajad- on	Há- zas	Öz- vegy	Törv. el- vált
	s z á m								o/o							
	1920				1930				1920				1930			
	1	2	3	4	5	6	7	8	9	10	11	12	13	14	15	16
<b>Dunántúl.</b>																
Baranya vm.	98.287	119.639	21.523	721	100.064	127.219	21.409	1.305	40-9	49-8	9-0	0-3	40-9	50-9	8-6	0-5
Pécs t.jv.	22.570	20.289	4.281	416	28.120	27.444	5.243	856	47-5	42-7	9-0	0-8	45-6	44-5	8-5	1-4
Fejér vm.	116.749	90.528	15.527	394	115.245	98.897	15.659	668	52-3	40-6	7-0	0-1	50-0	42-9	6-8	0-3
Székesfehérvár t.jv.	22.006	14.086	2.875	142	21.148	16.353	2.949	264	56-3	36-0	7-8	0-4	52-0	40-2	7-2	0-8
Győr, Moson és Pozsony vm.	82.144	52.554	9.626	156	84.628	59.980	9.678	303	56-8	36-4	6-7	0-1	54-7	38-8	6-8	0-2
* Győr t.jv.	28.757	17.897	3.229	153	27.570	19.626	3.374	311	57-6	35-8	6-4	0-0	54-2	38-6	6-6	0-6
Komárom és Esztergom vm.	90.757	65.035	10.632	304	92.751	74.752	11.104	514	54-5	39-0	6-4	0-1	51-8	41-7	6-2	0-3
Somogy vm.	170.984	167.712	28.845	945	166.792	166.643	30.289	1.911	46-4	45-6	7-8	0-3	43-2	48-4	7-1	0-6
Sopron vm.	77.796	51.080	10.144	90	77.445	55.479	10.233	209	55-0	36-7	7-3	0-1	54-0	39-7	7-1	0-2
Sopron t.jv.	21.246	11.765	2.135	102	19.990	13.526	2.219	220	60-3	33-4	6-0	0-3	55-6	37-7	6-2	0-6
Tolna vm.	119.983	122.753	22.078	914	113.994	131.095	22.376	1.729	45-3	46-2	8-3	0-8	42-4	48-7	8-9	0-6
Vas vm.	154.483	95.913	17.277	341	150.748	105.690	18.003	580	57-6	35-8	6-5	0-1	54-8	38-4	6-6	0-2
Veszprém vm.	122.930	91.657	17.580	447	125.182	100.234	17.571	713	52-9	39-4	7-5	0-2	51-4	41-1	7-9	0-8
Zala vm.	186.131	135.853	24.677	462	186.616	151.799	26.050	801	53-6	39-2	7-1	0-1	51-1	41-6	7-1	0-9
Összesen...	1.314.823	1.056.761	190.369	5.587	1.310.231	1.168.737	196.157	10.384	51-2	41-2	7-4	0-2	48-8	43-8	7-3	0-4
<b>Alföld.</b>																
Bács-Bodrog vm.	42.554	48.643	6.723	147	44.688	56.588	7.705	487	43-5	49-6	6-9	0-0	40-8	51-7	7-0	0-8
Baja t.jv.	10.611	9.741	2.264	93	13.046	13.091	2.485	313	46-7	42-9	10-0	0-4	46-7	43-3	8-9	1-1
Békés vm.	161.169	127.497	20.988	1.455	160.967	145.363	22.024	2.302	51-8	41-0	6-7	0-8	48-7	43-9	6-7	0-7
Bihar vm.	81.790	67.745	11.405	536	86.457	76.746	11.759	1.040	50-6	41-9	7-1	0-4	49-1	43-6	6-7	0-6
Csanád, Arad és Torontál vm.	87.203	68.681	11.038	517	84.862	76.954	11.564	939	52-1	41-0	6-6	0-3	48-7	44-2	6-6	0-8
Csongrád vm.	76.021	56.456	9.482	393	74.542	63.192	9.071	824	53-4	39-7	6-7	0-2	50-2	42-8	6-7	0-8
Hódmezővásárhely t.jv.	29.353	26.251	4.954	364	27.226	27.440	4.918	758	48-2	43-1	8-1	0-6	45-1	45-8	8-1	1-3
Szeged t.jv.	65.176	48.736	8.966	688	67.675	55.961	10.127	1.308	52-7	39-4	7-8	0-6	50-1	41-4	7-6	1-0
Hajdu vm.	91.428	64.848	11.403	641	93.012	72.689	11.809	1.013	54-3	38-6	6-8	0-4	52-1	40-7	6-6	0-6
Debrecen t.jv.	56.214	39.134	7.205	633	61.706	46.478	7.795	1.296	54-6	37-0	7-0	0-6	52-0	39-6	6-7	1-1
Jász-Nagykun-Szolnok vm.	201.833	157.553	26.368	1.471	204.841	177.736	27.327	2.605	52-1	40-7	6-8	0-4	49-7	43-1	6-6	0-6
Debrecen t.jv.	102.069	645	105	90	4	39	—	234	116.426	502	96	30	15	17	16	173
Jász-Nagykun-Szolnok vm.	365.418	659	747	56	23	40	1	281	411.100	486	568	66	17	18	1	253
Pest-P.-S.-Kiskun vm. <sup>1)</sup>	1.011.928	100.625	27.671	610	589	2.678	4.569	3.925	1.243.635	93.875	18.802	353	443	1.773	2.986	4.228
Budapest székesfőváros <sup>2)</sup>	898.457	60.502	14.014	1.686	1.964	1.109	48	11.910	948.950	38.460	7.764	685	1.213	576	143	8.398
Kecskemét t.jv.	72.337	392	121	39	26	26	2	166	79.011	271	47	17	10	13	2	96
Szabolcs és Ung vm.	337.749	766	443	66	6	20	—	506	393.895	431	242	55	8	12	2	339
Szatmár, Ugocsa és Bereg vm.	130.283	426	18	112	1	3	—	78	149.423	122	8	19	1	2	—	67
Összesen...	3.980.660	210.611	109.274	22.673	2.783	10.750	16.685	18.805	4.553.003	179.062	84.102	15.671	1.844	5.453	12.934	14.865
<b>Észak.</b>																
Abaúj-Torna vm.	45.329	33.728	6.635	125	47.465	37.266	6.454	243	52-8	39-3	7-7	0-2	51-9	40-7	7-1	0-3
Borsod, Gömör és Kishont vm.	134.509	111.580	19.977	615	146.487	128.555	20.718	961	50-4	41-9	7-5	0-2	49-4	43-3	7-0	0-3
Miskolc t.jv.	31.381	21.257	3.996	348	32.121	24.324	4.390	724	55-1	37-3	7-0	0-6	52-3	39-3	7-1	1-2
Heves vm.	150.409	126.413	20.618	464	151.578	142.381	22.064	906	50-5	42-4	6-9	0-2	47-8	44-9	7-0	0-3
Nógrád és Hont vm.	104.492	87.240	14.806	340	108.425	98.311	15.551	634	50-6	42-2	7-2	0-1	48-6	44-1	7-0	0-3
Zemplén vm.	73.417	53.164	9.314	264	77.557	58.700	9.548	513	53-9	39-0	6-9	0-2	53-0	40-1	6-6	0-3
Összesen...	539.537	433.382	75.346	2.156	563.633	489.537	78.725	3.981	51-4	41-2	7-2	0-2	49-6	43-2	7-0	0-3
Mindössze <sup>3)</sup>	4.159.348	3.239.896	561.934	29.134	4.289.630	3.739.633	602.090	57.066	52-1	40-5	7-0	0-4	49-4	43-0	6-9	0-7
<b>Ebből:</b>																
Vármegyék	3.389.469	2.642.844	449.193	16.584	3.464.185	3.038.996	476.675	31.477	51-8	41-0	7-0	0-2	49-4	43-2	6-8	0-5
Tj. városok	819.779	597.052	112.731	12.550	825.345	700.637	125.415	25.589	53-2	38-7	7-9	0-8	49-2	41-8	7-6	1-5
Megyei városok	583.851	429.097	76.847	5.029	604.782	504.769	84.745	9.969	53-3	39-2	7-0	0-5	50-2	41-9	7-1	0-8
Városok együtt...	1.403.630	1.026.149	189.578	17.579	1.430.127	1.205.406	210.160	35.558	53-6	38-9	7-2	0-7	49-7	41-8	7-3	1-2
10.000-nél népesebb községek	396.504	300.977	43.685	2.346	418.575	365.351	53.818	4.547	53-0	40-2	6-5	0-3	49-7	43-3	6-4	0-6
10.000-nél kisebb községek	2.359.114	1.912.770	323.661	9.200	2.440.823	2.168.876	338.112	16.961	51-5	41-5	7-0	0-2	49-2	43-7	6-8	0-3
Járások (községek) együtt...	2.755.618	2.213.747	372.346	11.555	2.859.403	2.534.227	391.930	21.508	51-4	41-4	7-0	0-2	49-8	43-7	6-7	0-4
<sup>1)</sup> A Budapesttel azonosfajta 21 község nélkül																
458.193	349.808	56.007	2.659	472.467	419.819	61.084	4.506	52-8	40-4	8-5	0-3	49-7	43-4	6-4	0-5	
<sup>2)</sup> Budapest székesfőváros																
489.571	362.672	68.182	9.265	482.482	427.620	77.137	18.948	52-7	39-0	7-3	1-0	47-9	42-5	7-7	1-9	
<sup>3)</sup> 21 azonosfajta község																
150.042	91.777	18.815	1.406	196.728	188.137	26.384	5.960	52-1	40-9	8-5	0-5	47-4	46-3	6-3	1-0	
Nagy-Budapest	631.613	489.337	86.997	10.671	679.208	615.787	106.621	22.911	52-6	39-6	7-1	0-8	47-8	43-3	7-5	1-6

3-4) Ebből, 2) 1068, 4) 5 ismeretlen családi állapotú.

11. A népesség anyanyelve.

Ország rész, törvényhatóság	Magyar	Német	Tót	Oláh	Horvát	Szerb	Bunyevác, solák stb.	Egyéb és ismeretlen	Magyar	Német	Tót	Oláh	Horvát	Szerb	Bunyevác, solák stb.	Egyéb és ismeretlen	
	1920								1930								
	1	2	3	4	5	6	7	8	9	10	11	12	13	14	15	16	17
	<b>Dunántúl.</b>																
Baranya vm.	132.022	89.671	135	42	6.013	4.641	5.241	2.405	151.194	86.581	80	49	1.777	753	7.066	2.497	
Pécs t.jv.	40.655	5.034	115	29	326	45	6	1.346	57.083	3.893	90	25	224	21	20	307	
Fejér vm.	190.212	25.531	4.965	57	50	569	1.279	535	204.143	22.590	2.403	23	72	269	495	474	
Székesfehérvár t.jv.	38.278	505	68	8	24	22	1	203	40.133	468	35	5	16	6	1	50	
Győr, Moson és Pozsony vm.	118.748	22.154	242	13	2.985	24	—	314	131.459	20.011	123	3	2.825	12	—	154	
Győr t.jv.	48.068	1.389	176	18	131	12	—	243	49.788	801	40	2	44	2	—	204	
Komárom és Esztergom vm.	132.794	21.997	10.320	165													

12. A népesség anyanyelve százalékban.

Országgrész, törvényhatóság	1920									1930							
	Magyar	Német	Tót	Oláh	Horvát	Szerb	Bunyevác, sokác stb.	Egyéb és ismeretlen	Magyar	Német	Tót	Oláh	Horvát	Szerb	Bunyevác, sokác stb.	Egyéb és ismeretlen	
	1	2	3	4	5	6	7	8	9	10	11	12	13	14	15	16	17
<b>Dunántúl.</b>																	
Baranya vm.	54.9	37.3	0.1	0.0	2.0	1.9	2.2	1.0	60.8	34.7	0.0	0.0	0.7	0.3	2.8	1.0	
Pécs tjv.	85.5	10.6	0.2	0.1	0.7	0.1	0.0	2.8	92.7	6.3	0.1	0.0	0.4	0.0	0.0	0.0	
Fejér vm.	85.3	11.4	2.3	0.0	0.0	0.0	0.3	0.6	88.6	9.3	1.1	0.0	0.0	0.1	0.2	0.2	
Székesfehérvár tjv.	97.9	1.3	0.2	0.0	0.0	0.1	0.0	0.5	98.7	1.2	0.0	0.0	0.0	0.0	0.0	0.1	
Győr, Moson és Pozsony vm.	82.2	15.3	0.3	0.0	2.1	0.0	—	0.2	85.0	12.9	0.1	0.0	1.9	0.0	0.0	0.1	
Győr tjv.	96.1	2.8	0.3	0.0	0.3	0.0	—	0.5	97.9	1.6	0.0	0.0	0.1	0.0	0.0	0.4	
Komárom és Esztergom vm.	79.6	13.2	6.2	0.1	0.1	0.0	0.0	0.8	85.3	10.5	3.8	0.0	0.1	0.0	0.0	0.3	
Somogy vm.	92.1	5.1	0.1	0.0	2.0	0.0	0.0	0.7	93.7	3.7	0.0	0.0	1.6	0.0	0.0	1.0	
Sopron vm.	88.0	8.3	0.1	0.0	3.4	0.0	—	0.2	88.4	8.6	0.0	0.0	3.0	0.0	0.0	0.0	
Sopron tjv.	48.7	48.0	0.2	0.1	2.1	0.0	—	0.9	56.6	41.6	0.1	0.0	1.0	0.0	0.0	0.7	
Tolna vm.	71.0	28.3	0.1	0.0	0.0	0.3	0.0	0.3	74.9	24.8	0.0	0.0	0.0	0.1	0.0	0.2	
Vas vm.	91.9	4.0	0.1	0.0	1.5	0.0	—	1.0	94.0	2.9	0.0	0.0	1.2	0.0	0.0	1.9	
Veszprém vm.	88.1	11.3	0.3	0.0	0.0	0.0	0.0	0.0	90.6	9.4	0.0	0.0	0.0	0.0	0.0	0.0	
Zala vm.	96.6	0.9	0.0	0.0	2.2	0.0	—	0.3	97.5	0.5	0.0	0.0	1.8	0.0	0.0	0.2	
Összesen...	83.9	12.9	0.7	0.0	1.3	0.3	0.3	0.7	86.8	10.9	0.4	0.0	0.9	0.1	0.3	0.6	
<b>Alföld.</b>																	
Bács-Bodrog vm.	62.5	27.6	0.1	0.0	0.0	0.5	9.2	0.1	66.5	25.7	0.1	0.0	0.0	0.2	7.4	0.1	
Baja tjv.	77.3	8.5	0.2	0.0	0.1	0.4	13.3	0.2	87.6	6.3	0.1	0.0	0.1	5.8	0.1		
Békés vm.	79.2	1.6	16.0	1.9	0.0	0.0	—	0.1	84.6	1.0	13.0	1.3	0.0	0.0	0.0	0.1	
Bihar vm.	95.0	0.1	0.2	4.6	0.0	0.0	—	0.0	96.7	0.0	0.1	3.2	0.0	0.0	0.0	0.0	
Csanád, Arad és Torontál vm.	79.6	5.7	7.6	3.0	0.0	3.4	0.0	0.2	82.8	5.6	7.4	2.6	0.0	1.5	0.0	0.1	
Csongrád vm.	99.6	0.1	0.1	0.1	0.0	0.0	0.0	0.0	99.6	0.1	0.2	0.0	0.0	0.0	0.0	0.1	
Hódmezővásárhely tjv.	98.0	0.3	0.3	0.2	0.0	0.0	—	0.3	99.3	0.2	0.0	0.0	0.0	0.0	0.0	0.1	
Szeged tjv.	96.8	2.1	0.3	0.2	0.1	0.2	0.0	0.3	98.0	1.0	0.1	0.1	0.0	0.1	0.0	0.1	
Hajdu vm.	99.8	0.1	0.0	0.0	0.0	0.0	—	0.1	99.9	0.1	0.0	0.0	0.0	0.0	0.0	0.0	
Debrecen tjv.	99.0	0.6	0.1	0.1	0.0	0.0	—	0.2	99.3	0.4	0.1	0.0	0.0	0.0	0.0	0.2	
Jász-Nagykun-Szolnok vm.	99.3	0.2	0.3	0.0	0.0	0.0	0.0	0.1	99.7	0.1	0.1	0.0	0.0	0.0	0.0	0.1	
Pest-P.-S.-Kiskun vm. <sup>1)</sup>	87.8	8.7	2.4	0.1	0.1	0.2	0.4	0.3	91.1	6.9	1.4	0.0	0.1	0.1	0.3	0.3	
Budapest székesfőváros <sup>2)</sup>	90.2	6.5	1.5	0.2	0.2	0.1	0.0	1.3	94.9	3.8	0.8	0.1	0.1	0.1	0.0	0.8	
Kecskemét tjv.	99.0	0.6	0.2	0.1	0.0	0.0	0.0	0.2	99.6	0.3	0.1	0.0	0.0	0.0	0.0	0.1	
Szabolcs és Ung vm.	99.3	0.2	0.1	0.0	0.0	0.0	—	0.2	99.7	0.1	0.1	0.0	0.0	0.0	0.0	0.1	
Szatmár, Ugocsa és Bereg vm.	99.3	0.3	0.0	0.1	0.0	0.0	—	0.1	99.9	0.1	0.0	0.0	0.0	0.0	0.0	0.0	
Összesen...	91.1	4.8	2.6	0.6	0.1	0.3	0.4	0.4	93.6	3.7	1.7	0.3	0.1	0.1	0.2	0.3	
<b>Észak.</b>																	
Abaúj-Torna vm.	98.2	0.2	1.4	0.0	0.0	0.0	—	0.2	99.1	0.1	0.7	0.0	0.0	0.0	0.0	0.1	
Borsod, Gömör és Kishont vm.	98.2	0.5	1.0	0.1	0.0	0.0	—	0.2	99.0	0.3	0.6	0.0	0.0	0.0	0.0	0.1	
Miskolc tjv.	97.2	1.5	0.9	0.0	0.0	0.0	—	0.4	98.3	0.9	0.4	0.0	0.0	0.0	0.0	0.4	
Heves vm.	99.0	0.3	0.6	0.0	0.0	0.0	0.0	0.1	99.4	0.1	0.5	0.0	0.0	0.0	0.0	0.0	
Nógrád és Hont vm.	93.2	3.0	3.4	0.0	0.0	0.0	—	0.4	95.2	2.0	2.6	0.1	0.0	0.1	0.0	0.1	
Zemplén vm.	97.0	1.0	1.1	0.0	0.0	0.0	—	0.6	98.8	0.3	0.5	0.0	0.0	0.0	0.0	0.4	
Összesen...	97.3	1.0	1.4	0.0	0.0	0.0	0.0	0.3	98.2	0.6	0.9	0.0	0.0	0.1	0.0	0.2	
<b>Mindössze</b>																	
89.5	6.9	1.8	0.3	0.5	0.2	0.3	0.5	0.5	92.1	5.6	1.2	0.3	0.3	0.1	0.2	0.4	
<b>Ebből:</b>																	
Vármegyék	89.1	7.1	2.0	0.3	0.6	0.2	0.3	0.4	91.4	5.9	1.4	0.2	0.4	0.1	0.3	0.3	
Tj. városok	91.5	5.9	1.0	0.1	0.2	0.1	0.2	1.0	94.8	3.8	0.5	0.1	0.1	0.0	0.1	0.6	
Megyei városok	93.6	2.5	2.7	0.3	0.1	0.1	0.3	0.4	95.8	1.5	2.0	0.1	0.1	0.0	0.2	0.3	
Városok együtt...	92.3	4.4	1.7	0.2	0.2	0.1	0.2	0.8	95.3	2.3	1.1	0.1	0.1	0.0	0.1	0.6	
10.000-nél népesebb községek	90.2	4.9	3.8	0.3	0.0	0.4	0.2	0.2	92.6	3.9	2.9	0.2	0.0	0.2	0.1	0.1	
10.000-nél kisebb községek	87.9	8.6	1.5	0.4	0.7	0.2	0.3	0.4	90.2	7.3	1.0	0.2	0.5	0.1	0.3	0.4	
Járások (községek) együtt...	88.2	8.1	1.6	0.3	0.6	0.3	0.3	0.4	90.5	6.9	1.3	0.2	0.4	0.1	0.3	0.3	
<sup>1)</sup> A Budapesttel szomszédos 21 község nélkül																	
86.8	9.4	2.8	0.0	0.0	0.3	0.6	0.2	0.2	89.4	8.2	1.7	0.0	0.0	0.3	0.3	0.2	
<sup>2)</sup> Budapest székesfőváros																	
90.2	6.5	1.5	0.2	0.2	0.1	0.0	1.3	0.3	94.3	3.8	0.8	0.1	0.1	0.1	0.0	0.8	
21 szomszédos község																	
90.9	6.7	1.2	0.1	0.1	0.1	0.0	0.9	0.9	94.7	3.8	0.7	0.0	0.1	0.1	0.0	0.6	
Nagy-Budapest																	
90.3	6.6	1.4	0.2	0.2	0.1	0.0	1.2	0.4	94.4	3.8	0.7	0.1	0.1	0.1	0.0	0.8	

13. A népesség magyarul tudása.

Országgrész, törvényhatóság	Magyar nyelvű		Nem magyar anyanyelvű magyarul		Magyarul tudó összesen	Magyar nyelvű		Nem magyar anyanyelvű magyarul		Magyarul tudó összesen	Az összes				A magyarul nem tudók szaporodása v. fogyása (-)	
	tud	nem tud	tud	nem tud		tud	nem tud	1920	1930		1920	1930	1920—1930	%		
	1	2	3	4	5	6	7	8	9	10	11	12	13	14	15	16
<b>Dunántúl.</b>																
Baranya vm.	132.022	60.645	47.503	192.667	151.194	60.922	37.881	212.116	80.2	84.9	56.1	61.7	—	9.622	—20.9	
Pécs tjv.	40.855	5.145	1.756	45.800	57.083	4.083	497	61.166	96.3	99.2	74.6	89.1	—	1.259	—71.7	
Fejér vm.	190.212	23.826	9.160	214.038	204.143	20.557	5.769	224.700	95.9	97.5	72.2	78.1	—	3.391	—37.0	
Székesfehérvár tjv.	38.278	782	49	39.060	40.133	528	53	40.661	99.9	99.9	94.1	90.9	—	4	8.2	
Győr, Moson és Pozsony vm.	118.748	13.636	12.046	132.434	131.459	13.498	9.630	144.957	91.6	93.8	53.2	58.4	—	2.416	—20.1	
Győr tjv.	48.068	1.592	376	49.660	49.788	908	185	50.696	99.2	99.6	80.9	83.1	—	191	—50.8	
Komárom és Esztergom vm.	132.794	22.698	11.236	155.492	152.734	20.624	5.763	173.358	93.2	96.8	66.9	78.1	—	5.473	—48.7	
Somogy vm.	339.514	24.090	4.882	363.604	361.353	20.924	3.358	382.277	98.7	99.1	83.2	86.2	—	1.524	—31.2	
Sopron vm.	122.388	6.591	10.131	128.979	126.801	7.477	9.088	134.278	92.7	93.7	39.4	45.1	—	1.043	—10.3	
Sopron tjv.	17.166	11.301	6.781	28.467	20.317	10.996	4.582	31.313	80.8	87.2	62.8	70.8	—	2.199	—32.4	
Tolna vm.	188.583	46.330	30.815	234.913	201.663	44.121	23.410	245.784	88.6	91.3	60.1	65.3	—	7.405	—24.0	
Vas vm.	246.243	11.562	10.209	257.805	258.171	9.648	7.202	267.819	96.2	97.4	53.1	57.3	—	3.007	—29.6	
Veszprém vm.	204.839	20.044	7.671	224.883	226.654	18.523	4.523	239.177	96.6	98.1	72.3	80.3	—	3.148	—41.0	
Zala vm.	335.262	9.455	2.406	344.717	356.146	7.449	1.671	363.595	99.3	99.6	79.7	81.				

14. A népesség vallása.

Országresz. törvényhatóság,	Római katolikus	Görög katolikus	Református	Ag. hitv. ev.	Görög keleti	Izraelita	Egyéb és ismeretlen	Római katolikus	Görög katolikus	Református	Ag. hitv. ev.	Görög keleti	Izraelita	Egyéb és ismeretlen
	1920							1930						
	1	2	3	4	5	6	7	8	9	10	11	12	13	14
<b>Dunántúl.</b>														
Baranya vm.	191.039	185	27.842	12.548	5.111	3.055	370	205.122	173	26.776	13.337	1.437	2.560	592
Pécs tvj.	38.785	92	2.232	1.080	142	4.292	933	51.630	159	3.762	1.777	154	4.030	151
Fejér vm.	157.693	304	54.581	6.476	689	3.243	212	165.849	334	54.168	6.646	466	2.775	231
Székesfehérvár tvj.	31.611	113	3.638	713	132	2.867	35	32.997	125	4.184	817	108	2.450	33
Győr, Moson és Pozsony vm.	119.594	137	5.516	17.141	39	2.026	27	128.987	97	5.842	17.821	49	1.738	53
Győr tvj.	36.287	111	2.737	4.901	55	5.904	41	37.607	101	2.669	5.014	74	5.381	35
Komárom és Esztergom vm.	125.359	629	31.514	5.749	151	3.148	185	136.072	533	32.998	6.404	175	2.692	247
Somogy vm.	283.434	286	58.167	17.396	152	8.701	290	302.851	321	56.002	18.305	141	7.571	444
Sopron vm.	119.143	39	281	17.201	28	2.408	10	123.169	43	284	17.466	18	2.255	11
Sopron tvj.	22.438	74	468	9.713	29	2.483	43	23.281	82	576	9.984	29	1.885	58
Tolna vm.	188.188	262	38.644	30.712	864	6.405	653	192.586	249	38.527	30.750	366	5.951	765
Vas vm.	216.880	181	10.409	32.293	85	8.105	61	224.690	186	10.786	31.886	113	7.291	69
Veszprém vm.	156.577	375	43.474	24.463	213	7.312	140	167.036	312	44.689	25.340	126	5.932	265
Zala vm.	317.491	256	11.383	7.339	150	10.362	162	337.425	216	11.587	7.534	106	8.226	172
<b>Összesen...</b>	<b>2.004.599</b>	<b>3.044</b>	<b>290.866</b>	<b>187.718</b>	<b>7.840</b>	<b>70.311</b>	<b>3.162</b>	<b>2.129.302</b>	<b>2.931</b>	<b>292.950</b>	<b>193.101</b>	<b>3.362</b>	<b>60.737</b>	<b>3.126</b>
<b>Alföld.</b>														
Bács-Bodrog vm.	94.677	92	1.591	97	623	915	72	105.430	80	1.938	243	444	1.032	301
Baja tvj.	20.069	18	357	248	119	1.797	101	24.812	43	812	420	70	1.648	130
Békés vm.	84.137	904	101.714	107.015	8.188	7.171	2.000	94.910	1.006	106.099	112.539	6.984	6.701	2.417
Bihar vm.	11.675	6.994	127.457	773	9.647	4.586	344	14.460	7.285	137.496	1.646	9.575	4.450	1.090
Csanád, Arad és Torontál vm.	106.318	2.261	26.625	15.678	12.655	3.474	428	116.689	2.003	26.844	16.883	8.042	3.237	640
Csongrád vm.	120.279	238	17.944	1.751	375	1.685	80	125.783	268	18.214	2.159	388	1.535	182
Hódmezővásárhely tvj.	19.025	212	36.675	2.712	494	1.226	578	19.686	146	35.682	2.611	375	1.151	691
Szeged tvj.	107.938	519	5.464	1.779	743	6.958	164	119.002	568	7.206	1.888	517	5.560	330
Hajdú vm.	21.299	13.806	125.610	329	163	6.887	227	24.164	14.345	132.407	396	142	6.617	452
Debrecen tvj.	19.665	3.572	67.802	1.411	821	10.170	155	23.360	4.670	77.261	1.554	185	10.044	181
Jász-Nagykun-Szolnok vm.	240.194	744	132.985	3.534	190	9.024	554	260.148	778	138.341	4.219	327	8.062	634
Pest-P.-S.-Kiskun vm. <sup>1)</sup>	818.911	4.080	205.102	76.030	4.258	40.854	3.360	981.306	6.233	236.052	89.784	4.104	43.585	5.025
Budapest székesfőváros <sup>2)</sup>	549.230	10.072	101.220	44.933	4.349	215.560	4.336	611.220	10.577	121.802	49.984	4.088	204.371	4.142
Kecskemét tvj.	54.165	227	15.453	1.180	127	1.857	80	60.258	209	16.094	1.173	109	1.567	57
Szabolcs és Ung vm.	99.279	66.591	127.549	19.182	251	26.470	234	119.676	79.710	147.632	21.536	186	25.737	447
Szatmár, Ugocea és Bereg vm.	15.487	18.539	87.253	470	36	9.111	25	18.699	21.762	99.064	561	36	9.281	245
<b>Összesen...</b>	<b>2.382.548</b>	<b>128.869</b>	<b>1.180.801</b>	<b>277.121</b>	<b>42.419</b>	<b>347.745</b>	<b>12.738</b>	<b>2.719.577</b>	<b>149.683</b>	<b>1.302.964</b>	<b>307.596</b>	<b>35.572</b>	<b>334.578</b>	<b>16.964</b>
<b>Észak.</b>														
Abauj-Torna vm.	40.257	10.197	29.239	1.598	49	4.455	22	44.545	10.913	30.557	1.548	40	3.779	46
Borsod, Gömör és Kishont vm.	157.827	12.453	82.230	5.103	160	8.580	328	178.630	14.184	89.941	5.317	179	7.961	509
Miskolc tvj.	25.230	2.175	15.278	2.784	134	11.300	81	27.631	2.719	17.327	2.704	219	10.862	97
Heves vm.	267.214	655	19.196	1.224	119	9.371	125	285.979	720	20.311	1.392	104	8.175	248
Nógrád és Hont vm.	172.513	354	7.261	19.871	85	6.735	59	187.181	419	7.982	20.770	297	6.023	249
Zemplén vm.	55.187	17.908	46.181	1.707	112	14.858	206	61.258	19.524	51.130	1.637	66	12.452	251
<b>Összesen...</b>	<b>718.228</b>	<b>43.742</b>	<b>199.385</b>	<b>32.287</b>	<b>659</b>	<b>55.299</b>	<b>821</b>	<b>785.224</b>	<b>48.479</b>	<b>217.248</b>	<b>33.368</b>	<b>905</b>	<b>49.252</b>	<b>1.400</b>
<b>Mindössze</b>	<b>5.105.375</b>	<b>176.655</b>	<b>1.671.052</b>	<b>497.126</b>	<b>60.918</b>	<b>473.355</b>	<b>16.721</b>	<b>5.634.103</b>	<b>201.093</b>	<b>1.813.163</b>	<b>534.065</b>	<b>29.939</b>	<b>444.567</b>	<b>21.499</b>
<b>Ebből:</b>														
Vármegyék	4.180.732	158.470	1.419.728	425.672	44.373	208.941	10.174	4.602.619	181.694	1.525.767	456.139	33.911	195.618	15.585
Tj. városok	924.643	17.185	251.324	71.454	6.545	264.414	6.547	1.031.484	19.389	287.395	77.926	5.928	248.949	5.905
Megyei városok	650.241	16.011	266.622	73.682	6.408	79.820	2.040	733.366	17.920	286.934	82.265	5.338	75.388	3.034
<i>Városok együtt...</i>	<i>1.574.884</i>	<i>33.196</i>	<i>517.946</i>	<i>145.136</i>	<i>12.953</i>	<i>344.234</i>	<i>8.587</i>	<i>1.764.870</i>	<i>37.319</i>	<i>574.329</i>	<i>160.191</i>	<i>11.266</i>	<i>324.337</i>	<i>8.939</i>
10.000-nél népesebb községek	426.759	20.314	185.685	77.984	6.232	29.100	2.433	490.391	23.452	208.753	82.653	4.866	28.871	3.305
10.000-nél kisebb községek	3.103.732	122.145	967.421	274.006	31.733	100.021	5.696	3.378.842	140.322	1.030.080	291.221	23.707	91.359	9.246
<i>Járások (községek) együtt...</i>	<i>3.530.491</i>	<i>142.459</i>	<i>1.153.106</i>	<i>351.990</i>	<i>37.965</i>	<i>129.121</i>	<i>8.134</i>	<i>3.869.233</i>	<i>163.774</i>	<i>1.238.833</i>	<i>373.874</i>	<i>28.573</i>	<i>120.230</i>	<i>12.551</i>
<sup>1)</sup> A Budapesttel szomszédos 21 község nélkül	613.386	1.599	168.988	58.208	3.303	10.953	2.232	685.701	2.163	176.720	64.788	2.672	16.744	3.085
<sup>2)</sup> Budapest székesfőváros	549.230	10.072	101.220	44.933	4.349	215.560	4.336	611.220	10.577	121.802	49.984	4.088	204.371	4.142
21 szomszédos község	205.525	2.481	38.114	17.824	935	23.001	1.128	295.605	4.068	69.331	24.986	1.432	27.841	1.940
Nagy-Budapest	784.740	12.653	137.334	62.767	6.304	239.401	5.464	906.825	14.646	181.133	74.980	5.920	232.312	6.022

15. A népesség vallása százalékban.

Országresz. törvényhatóság	Római katolikus	Görög katolikus	Református	Ag. hitv. ev.	Görögkeleti	Izraelita	Egyéb és ismeretlen	Római katolikus	Görög katolikus	Református	Ag. hitv. ev.	Görög keleti	Izraelita	Egyéb és ismeretlen
	1920							1930						
	1	2	3	4	5	6	7	8	9	10	11	12	13	14
<b>Dunántúl.</b>														
Baranya vm.	79.5	0.1	11.5	5.2	2.1	1.3	0.2	82.0	0.1	10.7	5.4	0.6	1.0	0.2
Pécs tvj.	81.6	0.2	4.7	2.3	0.3	9.0	1.9	83.7	0.3	6.1	2.9	0.3	6.5	0.2
Fejér vm.	70.6	0.1	24.5	2.9	0.3	1.5	0.1	72.0	0.1	23.6	2.9	0.2	1.2	0.1
Székesfehérvár tvj.	80.9	0.3	9.3	1.8	0.3	7.3	0.1	81.0	0.3	10.3	2.0	0.3	6.0	0.1
Győr, Moson és Pozsony vm.	82.8	0.1	3.8	11.9	0.0	1.4	0.0	83.8	0.1	3.8	11.5	0.0	1.1	0.0
Győr tvj.	72.8	0.2	5.5	9.8	0.1	11.8	0.1	73.9	0.2	5.2	9.8	0.2	10.6	0.1
Komárom és Esztergom vm.	75.2	0.4	18.9	3.4	0.1	1.9	0.1	78.0	0.3	18.4	3.6	0.1	1.5	0.1
Somogy vm.	76.9	0.1	15.8	4.7	0.0	2.4	0.1	78.6	0.1	14.5	4.7	0.0	2.0	0.1
Sopron vm.	85.7	0.0	0.2	12.4	0.0	1.7	0.0	85.9	0.0	0.3	12.2	0.0	1.0	0.0
Sopron tvj.	63.7	0.2	1.3	27.5	0.1	7.0	0.2	64.9	0.2	1.6	27.6	0.1	5.3	0.1
Tolna vm.	70.8	0.1	14.5	11.6	0.3	2.4	0.3	71.6	0.1	14.3	11.4	0.1	2.2	0.3
Vas vm.	80.9	0.1	3.9	12.1	0.0	3.0	0.0	81.7	0.1	3.9	11.6	0.0	2.7	0.0
Veszprém vm.	67.3	0.2	18.7	10.5	0.1	3.2	0.0	68.6	0.1	18.3	10.4	0.0	2.5	0.1
Zala vm.	91.8	0.1	3.3	2.1	0.0	3.0	0.0	92.3	0.1	3.2	2.1	0.0</		

16. A népesség szaporodása vallás szerint.

Országgréz, törvényhatóság	népesség szaporodása 1920-1930																
	vallású									vallású							
	száma									%							
	2	3	4	5	6	7	8	9	10	11	12	13	14	15	16	17	
<b>Dunántúl.</b>																	
Baranya vm. ....	9.827	14.063	12	1.066	789	3.674	495	222	4.1	7.4	6.5	3.8	6.3	71.9	16.2	60.0	
Pécs tvj. ....	14.107	12.845	67	1.530	697	12	262	782	29.7	33.1	72.8	68.6	64.6	8.5	6.1	83.8	
Fejér vm. ....	7.271	8.156	30	413	170	223	468	19	3.3	5.2	9.9	0.8	2.6	32.4	14.4	9.0	
Székesfehérvár tvj. ....	1.605	1.386	12	546	104	24	417	2	4.1	4.4	10.6	15.0	14.6	18.2	14.5	5.7	
Győr, Moson és Pozsony vm. ....	10.107	9.393	40	326	680	10	288	26	7.0	7.9	29.2	5.9	4.0	25.6	14.2	96.3	
Győr tvj. ....	845	1.320	10	68	113	19	523	6	1.7	3.6	9.0	2.6	2.3	34.5	8.9	14.0	
Komárom és Esztergom vm. ....	12.393	10.713	96	1.484	682	24	456	62	7.4	8.6	15.3	4.7	11.6	15.9	14.5	33.6	
Somogy vm. ....	17.149	13.357	35	2.165	909	11	1.130	154	4.7	6.8	12.2	3.7	5.9	7.2	13.0	53.1	
Sopron vm. ....	4.256	4.026	4	103	285	10	153	1	3.1	3.4	10.3	36.7	1.7	35.7	6.4	10.0	
Sopron tvj. ....	647	843	8	108	271	—	598	15	1.8	3.8	10.8	23.1	2.8	—	24.1	34.9	
Tolna vm. ....	3.466	4.398	13	117	38	498	454	112	1.3	2.9	5.0	0.3	0.1	57.6	7.1	17.2	
Vas vm. ....	7.007	7.810	5	377	407	28	814	8	2.6	3.6	2.8	3.6	1.3	32.9	10.0	13.1	
Veszprém vm. ....	11.146	10.459	63	1.215	877	87	1.380	125	4.8	6.7	16.8	2.8	3.6	40.8	18.9	89.3	
Zala vm. ....	18.143	19.934	40	224	195	44	2.136	10	5.2	6.3	15.6	2.0	2.7	29.3	20.6	6.2	
<b>Összesen...</b>	<b>117.969</b>	<b>124.703</b>	<b>-113</b>	<b>2.084</b>	<b>5.383</b>	<b>-4.478</b>	<b>-9.574</b>	<b>-36</b>	<b>4.6</b>	<b>6.2</b>	<b>-3.7</b>	<b>0.7</b>	<b>2.9</b>	<b>-57.1</b>	<b>-13.6</b>	<b>-1.1</b>	
<b>Alföld.</b>																	
Bács-Bodrog vm. ....	11.401	10.753	12	347	146	179	117	229	11.0	11.4	13.0	21.8	150.0	28.7	12.8	318.1	
Baja tvj. ....	5.226	4.743	25	455	172	49	149	29	23.0	23.0	138.9	127.4	69.4	41.9	8.3	28.7	
Békés vm. ....	19.547	10.773	102	4.385	5.524	-1.184	470	417	6.3	12.8	11.3	4.3	5.1	14.5	6.6	20.8	
Bihar vm. ....	14.526	2.785	291	10.039	873	72	136	746	9.0	23.3	4.2	7.9	112.9	0.7	3.0	216.8	
Csanád, Arad és Torontál vm. ....	6.879	10.351	258	219	1.205	-4.613	237	212	4.1	9.7	11.4	0.8	7.7	36.4	6.8	49.6	
Csongrád vm. ....	6.177	5.504	30	270	408	13	150	102	4.3	4.6	12.6	1.5	23.3	3.5	8.9	127.5	
Hódmezővásárhely tvj. ....	580	661	66	993	101	119	75	113	0.9	3.5	31.1	2.7	3.7	24.1	6.1	19.6	
Szeged tvj. ....	11.506	11.064	49	1.742	109	226	1.398	166	9.3	10.2	9.4	31.9	6.1	30.4	20.1	101.2	
Hajdu vm. ....	10.203	2.865	539	6.797	68	21	270	225	6.1	13.5	3.9	5.4	20.7	12.9	3.9	99.1	
Debrecen tvj. ....	14.089	3.505	1.098	9.479	143	36	126	26	13.7	17.6	30.7	14.0	10.1	16.3	1.2	16.8	
Jász-Nagykun-Szolnok vm. ....	25.284	19.954	34	5.366	685	137	962	80	6.2	8.3	4.6	4.0	19.4	72.1	10.7	14.4	
Pest-P.-S.-Kiskun vm. ....	213.494	162.395	2.153	30.950	13.754	154	2.731	1.665	18.3	19.8	52.8	15.1	18.1	3.6	6.7	49.6	
Pest-P.-S.-Kiskun vm. ....	76.494	63.000	505	20.582	5.051	261	-11.189	194	8.2	11.3	5.0	20.3	11.2	6.0	5.2	4.5	
Budapest székesfőváros*)	6.358	6.073	18	641	7	18	290	23	8.7	11.2	7.9	4.2	0.6	14.2	15.6	28.8	
Kecskemét tvj. ....	55.368	20.397	13.119	20.083	2.354	65	733	213	16.3	20.5	19.7	15.7	12.3	25.9	2.8	91.0	
Szabolcs és Ung vm. ....	18.721	3.206	3.223	11.811	91	—	170	220	14.3	20.7	17.4	13.5	19.4	—	1.9	880.0	
Szatmár, Ugocsa és Bereg vm. ....																	
<b>Összesen...</b>	<b>494.693</b>	<b>337.029</b>	<b>20.814</b>	<b>122.163</b>	<b>30.475</b>	<b>-6.847</b>	<b>-13.167</b>	<b>4.226</b>	<b>11.3</b>	<b>14.1</b>	<b>16.1</b>	<b>10.3</b>	<b>11.0</b>	<b>-16.1</b>	<b>-3.8</b>	<b>33.2</b>	
<b>Észak.</b>																	
Abaúj-Torna vm. ....	5.611	4.288	716	1.318	50	9	676	24	6.6	10.7	7.0	4.5	3.1	18.4	15.2	109.1	
Borsod, Gömör és Kishont vm. ....	30.040	20.803	1.731	7.711	214	19	619	181	11.3	13.9	13.9	9.4	4.2	11.9	7.2	55.9	
Miskolc tvj. ....	4.577	2.401	544	2.049	80	85	438	16	8.0	9.5	25.0	13.4	2.9	63.4	3.9	19.8	
Heves vm. ....	19.025	18.765	65	1.115	168	15	1.196	123	6.4	7.0	9.0	5.8	13.7	12.6	12.8	98.4	
Nógrád és Hont vm. ....	16.043	14.068	65	721	899	212	712	190	7.8	8.5	18.4	9.9	4.5	24.4	10.6	322.1	
Zemplén vm. ....	10.159	6.071	1.616	4.949	70	46	2.406	45	7.6	11.0	9.0	10.7	4.1	41.1	16.2	21.8	
<b>Összesen...</b>	<b>85.455</b>	<b>66.996</b>	<b>4.737</b>	<b>17.863</b>	<b>1.081</b>	<b>246</b>	<b>-6.047</b>	<b>579</b>	<b>8.1</b>	<b>9.2</b>	<b>10.8</b>	<b>9.0</b>	<b>3.3</b>	<b>37.3</b>	<b>10.9</b>	<b>70.4</b>	
<b>Mindössze</b>	<b>698.117</b>	<b>623.728</b>	<b>25.433</b>	<b>142.110</b>	<b>36.939</b>	<b>-11.079</b>	<b>-28.738</b>	<b>4.769</b>	<b>8.7</b>	<b>10.4</b>	<b>14.5</b>	<b>8.5</b>	<b>7.4</b>	<b>-21.8</b>	<b>-6.1</b>	<b>28.5</b>	
<b>Ebből:</b>																	
Vármegyék	563.243	421.887	23.224	106.039	30.467	-10.462	-13.323	5.411	8.7	10.1	14.6	7.5	7.2	-23.6	-6.4	53.2	
Tj. városok	134.874	106.841	3.214	36.071	6.472	-617	-15.465	642	8.8	11.6	12.0	14.4	9.1	-9.4	-5.9	9.8	
Megyei városok	109.441	83.145	1.909	20.312	8.583	-1.070	-4.432	994	10.0	12.9	11.9	7.6	11.6	-16.7	-5.8	48.7	
Városok együtt	244.315	189.986	4.123	56.383	15.055	-1.687	-19.897	352	9.3	12.1	12.6	10.9	10.4	-13.0	-5.3	4.1	
10.000-nél népesebb községek	93.779	63.632	3.138	23.068	4.689	-1.368	-229	867	12.6	14.9	15.4	12.4	6.0	-21.9	-0.8	35.9	
10.000-nél kisebb községek	360.023	275.110	18.177	62.659	17.215	-8.026	-8.662	3.550	7.8	8.9	14.9	6.5	6.3	-25.3	-8.7	62.3	
Járdások (községek) együtt	453.802	338.742	21.315	85.727	21.884	-9.392	-8.891	4.417	8.5	9.4	15.0	7.4	6.2	-24.7	-6.9	54.3	
1) A Budapesttel szomszédos 21 község nélkül	86.209	72.315	566	7.733	6.582	-631	-1.209	853	10.0	11.3	35.4	4.6	11.3	-16.1	-7.1	38.2	
2) Budapest székesfőváros	76.494	63.000	605	20.582	5.051	261	-11.189	194	8.2	11.3	5.0	20.3	11.2	-6.0	-5.2	4.2	
21 szomszédos község	127.286	90.080	1.587	23.217	7.172	477	3.940	812	44.2	43.8	84.0	64.3	40.2	49.9	16.5	72.0	
Nagy-Budapest	203.770	182.080	2.092	43.799	12.323	216	-7.349	618	16.7	20.2	16.7	31.9	19.5	4.1	-3.0	11.8	

17. A népesség írt és olvasni tudása.

Országgréz, törvényhatóság	írt és olvasni tudás											A lakóházak száma							
	A 6 évnél idősebb népesség száma		tud				nem tud					A lakóházak száma		Egy km. területre esett lakóház		Egy lakóhátra esett egyén			
	száma		száma szerint				%					1920 1930		1920 1930		1920 1930			
	2	3	4	5	6	7	8	9	10	11	12	13	14	15	16	17	18	19	20
<b>Dunántúl.</b>																			
Baranya vm. ....	220.516	220.433	189.972	197.735	30.544	22.638	36.2	89.7	86.6	89.5	46.140	50.589	11.7	12.8	5.2	4.9			
Pécs tvj. ....	44.393	56.046	39.292	52.312	5.101	3.734	88.6	93.3	88.5	93.4	5.363	6.845	75.9	96.9	8.9	9.0			
Fejér vm. ....	199.440	197.855	170.290	178.153	29.150	19.702	35.4	90.0	87.9	90.0	35.201	42.870	8.8	10.7	6.3	5.4			
Székesfehérvár tvj. ....	35.943	36.777	33.467	35.178	2.476	1.599	93.1	95.7	94.4	95.9	3.831	5.374	31.9	44.8	10.2	7.0			
Győr, Moson és Pozsony vm. ....	128.421	132.039	114.820	123.343	13.601	8.696	89.4	93.4	91.0	94.0	21.537	27.535	9.2	11.8	6.7	5.6			
Győr tvj. ....	45.840	46.111	42.823	44.011	3.017	2.100	93.4	95.4	94.9	96.0	3.617	4.469	66.4	82.1	13.8	11.4			
Komárom és Esztergom vm. ....	147.593	154.949	130.795	143.810	16.798	11.139	88.6	92.6	91.1	93.3	22.532	28.324	11.4	14.3	7.4	6.3			
Somogy vm. ....	336.009	342.645	296.262	306.926	49.747	35.719	85.2	89.6	86.4	89.6	57.173	72.715	8.8	10.9	6.4	5.2			
Sopron vm. ....	123.883	123.443	113.827	118.352	10.056	5.091	91.9	95.9	94.4	96.7	21.495	25.740	11.0	14.2	6.0	5.6			
Sopron tvj. ....	32.167	32.396	30.906	31.603	1.361	793	96.1	97.0	97.5	98.1	2.018	2.752	15.9	17.6	13.0	13.0			
Tolna vm. ....	242.198	237.986	209.997	217.139	32.201	20.847	86.7	91.2	88.1	91.2	48.957	55.166	13.6	15.8	5.4	4.9			
Vas vm. ....	239.298	238.944	215.870	225.669	23.428	13.275	90.2	94.5	92.3	95.1	36.288	44.195	11.0	13.4	7.4	6.2			
Veszprém vm. ....	209.902	211.190	185.544	195.623	24.358	15.567	88.4	92.6	90.4	93.0	37.076	44.319	9.3	11.2	6.3	5.4			



(20.) A tanyak, puszták, telepek s egyéb külterületi lakóhelyek népességének néhány fontosabb adata.  
b) Anyanyelv, magyarul tudás, vallás és irni-olvasni tudás.

Országgréz, törvényhatóság	A külterületi lakóhelyek népességének részletezése:																						
	Anyanyelv				Magyarul tud	Vallás							Irni és olvasni tud	Magyar anyanyelvű	Magyarul tudó	Római katolikus	Református	A. 6. évfolyamig iskolákban képzett irni-olvasni tudó					
	magyar	német	tót	egyéb és ismeretlen		római katolikus	görög katolikus	református	ág. h. ev.	izraelita	egyéb és ismeretlen												
	1	2	3	4	5	6	7	8	9	10	11	12	13	14	15	16	17	18	19	20	21	22	23
<b>Dunántúl.</b>																							
Baranya vm. ....	31.357	5.343	23	2.539	36.982	35.692	48	1.819	1.373	48	282	26.593	56-9	79-9	83-1	94-2	80-4	90-9	11-9	4-6	91-6	79-9	
Pécs t.jv. ....	10.155	1.249	23	217	11.413	10.608	34	523	344	62	73	9.161	93-8	87-8	99-6	96-0	82-0	91-2	6-5	4-5	94-0	90-2	
Fejér vm. ....	66.786	940	137	242	67.900	56.144	166	10.113	1.345	222	115	48.835	84-6	98-1	96-6	99-7	67-6	82-4	27-1	14-6	91-6	86-3	
Székesfehérvár t.jv. ....	7.367	39	3	14	7.419	6.400	23	811	140	33	16	6.055	98-4	99-9	99-9	99-9	79-9	86-2	10-1	10-9	96-0	93-9	
Győr, Moson és Pozsony vm. ....	23.636	918	40	81	24.436	21.633	25	1.033	1.829	131	24	18.559	83-0	95-8	92-8	99-0	82-7	87-0	3-7	4-2	93-9	91-0	
Győr t.jv. ....	929	4	—	62	975	779	3	61	123	5	24	811	97-9	93-4	99-7	98-0	73-8	78-3	5-2	6-1	95-0	92-8	
Komárom és Esztergom vm. ....	38.434	1.458	390	322	40.249	33.162	250	5.282	1.533	204	173	30.855	82-5	94-7	96-1	99-1	74-3	81-7	90-0	13-0	93-5	90-4	
Somogy vm. ....	78.966	1.760	36	2.949	82.896	75.294	90	5.649	2.254	279	145	59.333	93-6	94-3	99-2	99-1	75-4	90-0	16-7	6-8	91-4	82-8	
Sopron vm. ....	7.883	391	1	28	8.102	7.959	7	57	269	8	3	6.537	88-0	95-0	93-4	97-0	85-3	95-0	0-2	0-7	95-0	95-0	
Sopron t.jv. ....	1.434	1.852	5	163	2.190	2.966	6	104	327	47	4	2.812	58-2	41-5	90-0	61-7	62-8	85-9	1-5	3-0	97-8	95-0	
Tolna vm. ....	44.002	4.624	15	319	47.267	39.809	70	5.598	3.173	150	161	35.590	71-6	89-6	90-2	96-6	69-4	81-8	15-0	11-4	92-3	85-9	
Vas vm. ....	20.059	1.512	—	365	20.620	18.425	30	1.688	1.648	126	19	16.777	94-1	91-4	97-7	94-0	81-6	84-0	3-6	7-7	94-7	91-6	
Veszprém vm. ....	34.647	2.143	28	234	36.681	29.576	81	4.155	3.017	147	76	27.447	90-0	93-6	98-0	99-0	66-8	79-8	19-6	11-2	93-1	89-7	
Zala vm. ....	49.071	85	17	488	49.558	47.808	32	886	756	138	41	36.136	97-3	93-8	99-2	81-7	91-8	96-3	3-4	1-8	90-0	86-2	
<b>Összesen...</b>	<b>414.726</b>	<b>22.318</b>	<b>718</b>	<b>8.023</b>	<b>436.630</b>	<b>386.254</b>	<b>865</b>	<b>37.779</b>	<b>13.131</b>	<b>1.600</b>	<b>1.156</b>	<b>325.501</b>	<b>85-6</b>	<b>92-0</b>	<b>95-3</b>	<b>97-9</b>	<b>77-8</b>	<b>86-6</b>	<b>11-4</b>	<b>8-6</b>	<b>92-7</b>	<b>86-7</b>	
<b>Alföld.</b>																							
Bács-Bodrog vm. ....	21.974	6.613	6	1.669	28.411	29.810	7	247	66	26	106	20.748	64-2	72-0	87-2	93-9	95-2	98-5	2-1	0-8	84-9	80-8	
Baja t.jv. ....	1.899	683	—	73	2.473	2.508	1	33	2	8	13	1.631	89-3	70-8	99-4	96-4	87-0	97-8	3-1	1-8	88-7	75-8	
Békés vm. ....	96.089	783	17.111	1.557	112.946	36.183	341	30.818	44.862	120	3.216	89.529	85-4	83-2	97-9	97-8	27-3	31-3	35-0	26-7	92-1	91-3	
Bihar vm. ....	26.666	36	107	486	27.213	3.794	1.262	19.298	397	234	2.310	17.212	96-4	97-7	99-2	99-7	7-9	13-9	79-5	70-7	89-4	77-7	
Csanád, Arad és Torontál vm. ....	39.379	2.162	4.187	2.817	46.597	31.515	422	7.296	6.034	45	3.233	34.788	83-6	81-1	97-0	96-0	67-7	64-9	15-6	15-0	86-9	85-2	
Csongrád vm. ....	69.392	42	293	95	69.754	60.660	124	7.067	1.631	69	271	51.443	89-6	99-4	99-9	99-0	82-7	86-9	14-2	10-1	86-3	86-6	
Hódmezővásárhely t.jv. ....	23.407	11	76	65	23.540	8.406	49	12.964	1.902	25	313	18.496	99-6	99-4	100-0	99-0	30-7	35-7	61-8	55-0	89-7	91-2	
Szeged t.jv. ....	45.383	30	3	34	45.443	45.004	15	254	57	27	93	34.570	97-8	99-9	99-8	100-0	82-6	99-0	7-8	0-6	94-8	89-0	
Hajdu vm. ....	31.839	11	4	23	31.867	6.037	3.861	21.817	92	134	136	20.445	99-9	99-9	100-0	100-0	12-4	18-9	75-6	87-8	90-3	80-7	
Debrecen t.jv. ....	50.226	77	31	107	50.406	8.828	2.373	38.264	397	424	155	37.531	99-1	99-6	99-9	99-0	21-7	17-5	58-4	75-9	85-0	88-0	
Jász-Nagykun-Szolnok vm. ....	120.526	95	407	146	121.113	80.843	252	37.908	1.682	221	288	83.642	99-6	99-4	100-0	99-9	61-6	66-7	34-5	31-3	87-8	82-6	
Pest-Pilis-Solt-Kiskun vm. ....	288.894	3.869	1.588	1.269	289.528	225.573	820	45.592	16.015	1.042	1.578	206.268	89-3	97-7	97-9	99-6	70-3	77-6	17-7	15-7	92-8	84-4	
Budapest szfv. ....	276.300	9.382	2.625	3.843	289.570	206.664	3.864	42.698	14.832	21.822	2.264	254.304	94-2	94-6	99-1	99-1	56-7	70-9	11-1	14-6	97-0	95-0	
Kecskemét t.jv. ....	44.556	43	20	60	44.672	35.512	78	8.482	491	50	66	30.485	99-1	99-7	99-9	100-0	71-1	73-5	21-9	19-0	89-2	82-1	
Szabolcs és Ung vm. ....	97.046	27	54	97	97.181	37.490	23.329	22.717	12.695	872	121	56.849	99-7	99-8	99-9	100-0	27-6	38-6	42-0	23-4	82-4	72-8	
Szatmár, Ugocsa és Bereg vm. ....	17.515	5	—	18	17.532	3.592	4.432	9.168	55	268	23	9.161	99-9	99-9	99-9	100-0	11-4	20-8	68-1	52-3	84-4	65-4	
<b>Összesen...</b>	<b>1.246.001</b>	<b>23.869</b>	<b>26.512</b>	<b>12.359</b>	<b>1.298.246</b>	<b>822.419</b>	<b>41.230</b>	<b>304.423</b>	<b>101.090</b>	<b>25.393</b>	<b>14.186</b>	<b>967.102</b>	<b>93-0</b>	<b>95-3</b>	<b>98-6</b>	<b>99-2</b>	<b>53-3</b>	<b>62-8</b>	<b>28-1</b>	<b>23-3</b>	<b>91-3</b>	<b>86-7</b>	
<b>Észak.</b>																							
Abaúj-Torna vm. ....	4.378	9	8	9	4.398	2.745	540	994	54	65	6	2.833	99-1	99-4	99-8	99-9	48-0	62-3	34-0	22-6	88-4	78-0	
Borsod, Gömör és Kishont vm. ....	47.137	451	670	222	48.396	34.271	1.897	9.395	2.063	711	143	35.867	99-4	97-2	100-0	99-8	58-2	70-7	32-5	19-4	89-3	87-2	
Miskolc t.jv. ....	1.416	3	2	106	1.481	777	125	446	47	30	102	1.111	98-4	92-7	99-8	97-0	44-7	50-9	28-1	29-2	93-0	84-7	
Heves vm. ....	36.449	83	1.217	67	37.566	34.712	154	2.461	240	212	37	24.865	99-7	96-4	100-0	99-8	90-0	91-8	6-4	6-6	87-3	79-4	
Nógrád és Hont vm. ....	30.697	321	475	92	31.467	23.564	87	517	2.120	258	39	21.959	94-9	97-2	99-0	99-6	82-0	90-4	3-9	1-6	90-2	83-2	
Zemplén vm. ....	18.595	26	15	23	18.642	9.453	3.064	5.763	143	192	44	11.582	98-0	99-7	99-9	99-9	40-6	50-7	35-3	30-0	87-3	76-9	
<b>Összesen...</b>	<b>138.672</b>	<b>893</b>	<b>2.387</b>	<b>519</b>	<b>141.950</b>	<b>110.522</b>	<b>5.867</b>	<b>19.576</b>	<b>4.667</b>	<b>371</b>	<b>98.217</b>	<b>98-4</b>	<b>97-3</b>	<b>99-7</b>	<b>99-8</b>	<b>57-9</b>	<b>77-6</b>	<b>19-9</b>	<b>13-7</b>	<b>88-2</b>	<b>82-7</b>		
<b>Mindössze</b>	<b>1.799.199</b>	<b>47.080</b>	<b>29.617</b>	<b>20.901</b>	<b>1.876.826</b>	<b>1.319.194</b>	<b>47.962</b>	<b>361.778</b>	<b>123.388</b>	<b>28.461</b>	<b>15.713</b>	<b>1.394.200</b>	<b>91-3</b>	<b>94-8</b>	<b>97-7</b>	<b>99-0</b>	<b>63-6</b>	<b>69-5</b>	<b>21-4</b>	<b>19-1</b>	<b>91-4</b>	<b>86-4</b>	
<b>Ebből:</b>																							
Vármegyék ....	1.336.417	33.707	26.829	16.157	1.397.304	990.743	41.391	257.138	105.326	5.922	12.590	993.853	90-6	94-6	97-4	98-9	64-8	70-1	22-7	18-2	90-4	84-1	
Tj. városok ....	462.982	13.373	2.788	4.744	479.529	328.452	6.571	104.640	18.562	22.539	3.123	396.967	94-5	95-7	99-1	99-1	58-0	67-9	15-8	21-6	85-9	82-6	
Megyei városok	193.050	2.043	8.455	2.165	204.038	118.550	4.560	58.089	22.139	434	1.941	148.276	96-9	93-9	99-6	99-3	61-0	57-6	22-9	28-2	92-7	85-7	
Városok együtt	656.032	15.416	11.243	6.909	683.560	447.002	11.131	162.729	40.701	22.973	5.064	545.243	95-3	95-1	99-3	99-1	60-1	64-8	18-8	23-9	94-4	90-6	
10.000-nél népesebb községek ...	215.184	5.892	9.316	1.659	229.910	144.240	6.637	48.407	29.787	543	2.437	167.731	92-5	92-7	99-0								

1. A községek területe, 1869—1930. évi lélekszáma, 1921—1930. évi tényleges és természetes szaporodása ■  
Dunántúl. 1930. évi népsűrűsége. Baranya vármegye.

Folyószám	Vármegye, járás, község, m. és tj. város	Terület		Polgári népesség				Összes népesség				Tény-leges	Ter- mésze- tes	Ván- dorlási külön- bőzet	Tény- leges	Ter- mésze- tes	Ván- dorlási külön- bőzet	Nép- sűrű- ség □ kilo- méter- enkint 1930 végén
		kat. hold	hektár	1869	1880	1890	1900	1910	1920	1930	szaporodás vagy fogyás (—)							
		1930 végén		v é g é n											1921—1930			
<b>a) DUNÁNTÚL.</b>																		
<b>I. Baranya vm.</b>																		
<b>1. Baranyavári járás.</b>																		
1	Bezedek .....	1.976	1.137	647	644	660	627	650	589	576	-13	73 <sup>1)</sup>	-86	-20	124	-146	507	
2	Hercegszentmárton ..	868	499	207	227	270	303	331	328	374	46	60	-14	140	183	-43	740	
3	Illocska .....	2.625	1.511	668	637	642	579	591	529	538	9	41	-32	17	77	-60	366	
4	Ivánbattyán .....	1.014	584	328	338	482	434	407	439	438	-1	45	-46	02	103	-103	750	
5	Ivándárda <sup>10)</sup> .....	1.152	663 <sup>11)</sup>	565	557	532	792	738	612	605	-7	47	-54	11	77	-88	915	
6	Kisbudmér .....	982	565	313	326	351	370	375	364	385	1	27	-26	03	74	-71	646	
7	Kisjakabfalva .....	1.167	672	338	345	414	403	467	451	475	24	31	-7	03	60	-10	707	
8	Kiskassa .....	2.363	1.360	779	785	822	794	851	826	759	-67	54	-121	-81	65	-146	556	
9	Kislippó .....	1.580	909	346	358	419	418	482	401	477	76	77	-1	190	192	-02	525	
10	Lapáncsa .....	739	425	485	446	500	441	479	438	448	10	49	-39	23	112	-89	1054	
11	Lippó .....	2.552	1.469	978	1.037	1.067	1.006	1.074	909	852	-57	17	-74	-63	19	-82	680	
12	Magyarbóly .....	2.989	1.720	1.164	1.116	1.375	1.446	1.497	1.321	1.593	272	182 <sup>2)</sup>	90	200	138	-68	926	
13	Nagybudmér .....	1.764	1.015	510	490	571	526	549	508	450	-58	45 <sup>3)</sup>	-103	-114	89	-203	443	
14	Németmárok .....	1.896	1.092	493	449	526	545	620	655	581	-74	48 <sup>4)</sup>	-122	-113	73	-186	532	
15	Németpalkonya .....	1.758	1.012	423	391	472	511	532	521	547	26	50	-24	50	90	-40	541	
16	Pécsdevescer .....	830	478	286	288	313	283	313	291	259	-32	1	-33	-110	03	-113	842	
17	Peterd .....	1.833	1.055	601	548	615	601	584	552	512	-40	9	-49	-73	16	-89	485	
18	Pócsa .....	1.399	805	360	372	412	395	413	426	371	-55	27 <sup>5)</sup>	-82	-129	03	-192	461	
19	Rácpetre .....	2.871	1.652	1.066	1.173	1.241	1.236	1.317	1.278	1.298	20	61	-41	16	48	-32	780	
20	Sárok .....	806	464	439	490	469	520	491	371	278	-93	40 <sup>6)</sup>	-133	-251	108	-359	899	
21	Villány .....	2.571	1.479	1.745	1.805	2.193	2.473	2.532	2.328	2.239	-89	36 <sup>7)</sup>	-125	-38	16	-54	1514	
22	Villánykövesd .....	1.305	751	412	426	498	462	553	522	560	38	18	20	73	30	38	740	
23	Virágos .....	1.250	719	341	312	346	364	430	438	431	-7	44	-51	-16	100	-110	899	
24	Vokány .....	2.965	1.706	1.065	1.103	1.295	1.385	1.685	1.707	22	73	-51	13	43	30	-36	1001	
	<b>Összesen ...</b>	<b>41.257</b>	<b>23.742</b>	<b>14.589</b>	<b>14.663</b>	<b>16.485</b>	<b>16.914</b>	<b>17.981</b>	<b>16.782</b>	<b>16.733</b>	<b>-49</b>	<b>1.155</b>	<b>-1.204</b>	<b>-03</b>	<b>69</b>	<b>-73</b>	<b>704</b>	
<b>2. Hegyháti járás.</b>																		
1	Ág .....	2.139	1.231	553	527	570	519	597	486	489	3	37	-34	06	70	-70	397	
2	Alsómocsolád .....	2.247	1.293	759	761	774	750	812	786	814	26	45	-19	33	67	-24	690	
3	Bakóca .....	3.988	2.295	819	834	880	910	914	910	878	-32	134 <sup>8)</sup>	-166	-85	147	-182	388	
4	Baranyajenő .....	2.706	1.557	831	866	826	785	844	789	804	15	74	-59	19	94	-75	516	
5	Baranyaszentgyörgy ..	1.269	730	419	517	573	504	463	447	487	40	04	-24	89	143	-14	667	
6	Barátúr .....	874	503	274	264	248	241	193	200	7	9	-2	36	40	50	-39	398	
7	Bikal .....	2.953	1.699	1.210	1.145	1.082	1.050	1.049	1.032	1.101	69	193 <sup>9)</sup>	-124	07	187	-120	848	
8	Császa .....	1.107	637	378	324	316	373	335	351	497	-54	58 <sup>10)</sup>	-112	-98	100	-203	780	
9	Csikósdóttós .....	3.742	2.153	1.260	1.319	1.394	1.467	1.513	1.593	1.715	122	226	-104	77	142	-63	797	
10	Egyházber .....	830	478	282	277	313	335	318	261	278	17	3	14	06	11	54	362	
11	Felsőegerszeg .....	1.064	612	306	287	288	313	307	299	298	-1	32	-33	-03	107	-110	487	
12	Felsőmindszent .....	1.943	1.118	813	865	895	871	906	792	804	12	92 <sup>11)</sup>	-80	10	116	-101	719	
13	Gerényes .....	2.136	1.229	690	696	713	725	701	685	643	-42	25	-67	-61	37	-98	523	
14	Godisa .....	928	534	360	334	407	394	450	441	454	13	76	-63	29	172	-143	850	
15	Gödre .....	2.512	1.446	829	980	1.066	1.124	1.176	1.160	1.220	60	85	-25	52	73	-21	844	
16	Gödreszentmárton ...	3.447	1.984	295	250	258	329	497	506	580	74	91	-17	146	180	-34	292	
17	Gyümölcsény .....	1.165	670	246	259	251	233	262	257	243	-14	22	-36	-84	86	-140	363	
18	Hegyhátmárc .....	1.307	752	471	380	456	468	501	490	532	42	68	-26	86	139	-53	707	
19	Hetvehely .....	1.914	1.102	454	425	565	532	598	704	625	-79	68 <sup>12)</sup>	-147	-112	97	-209	607	
20	Hörnyék .....	1.542	887	399	381	433	422	573	595	736	141	79	62	237	133	104	830	
21	Jágónak .....	2.896	1.667	899	1.006	1.109	1.117	1.163	1.126	1.027	-99	97 <sup>13)</sup>	-196	-88	86	-174	616	
22	Kán .....	1.806	1.039	354	385	381	379	422	351	394	43	60	-17	122	171	-49	379	
23	Kaposzekesd .....	3.665	2.169	1.166	1.242	1.277	1.488	1.610	1.618	1.664	46	206	-160	28	197	-99	786	
24	Karácodfa .....	515	296	137	120	120	109	145	112	137	25	15	10	223	134	89	463	
25	Kárász .....	1.392	801	507	533	599	529	516	492	506	14	51	-37	29	104	-75	632	
26	Kisbattyán .....	690	397	203	197	211	207	218	211	264	53	38	15	251	180	71	665	
27	Kisbeszterce .....	1.301	749	264	257	279	267	243	233	267	34	13	21	146	56	90	360	
28	Kisbodolya .....	739	425	189	176	186	162	173	143	143	-	3	-	3	-	21	336	
29	Kishajmás .....	1.310	754	415	398	470	475	486	402	425	23	49	-26	57	122	-60	664	
30	Kisvaszar .....	3.492	2.010	655	593	610	728	560	634	621	37	64	-27	88	101	-48	334	

A vándorlási veszteség oka: 1) Jugoszlávia javára optáltak kivándorlása. 2) Iráspusztá megrszűnt; lakossá elvándoroltak. 3) Gazdasági események létszáma apadt. 4) Téglyári munkások és gazdasági események elköltözése. 5) Szászvári arénában dolgozó munkások elbocsátása és kivándorlása. 6) Új-Borod-pusztán a népszámláláskor nem volt család. 7) 1920-ban lakosság, népsűrűség volt a községben. 8) Nyereségszám felosztott, családja elköltözött. — A vándorlási nyereség oka: 9) Határállomásokon vándorlás és visszatérési beköltözése. — 10) Főhercegnék külterületi lakóhely nélkül (Jugoszláviához csatoltatott). — 11) Helyesbített adat.

1. A községek területe, 1869—1930. évi lélekszáma, 1921—1930. évi tényleges és természetes szaporodása s 1930. évi népsűrűsége.

Általános megjegyzések: Az 1. sz. táblának 1920-ban a Magyar Statisztikai Közlemények, Új sorozat, 69. kötet (Az 1920. évi népszámlálás. Első rész.) 253—285. lapján közölt 3. sz., «A községek népessége az utolsó hat népszámlálás szerint» c. tábla felelt meg. 1920-ban azonban a területi adatokat az idézett közlemény 2. sz., «A fontosabb adatok közösenként» c. táblája tartalmazta.

Ezúttal a tábla nemcsak kat. holdban, hanem hektárban is közreadja a területi adatokat, és pedig az időközi kataszteri felmérések és helyesbítések alapján s az idézett 1920. évi népszámlálási közlemény megjelenése óta történt kisebb határkiigazítások, közigazgatási változások lehetőleg teljes figyelembevételével. Kiegészült ezenkívül a tábla a tényleges és természetes szaporodás és az ezek közötti különbséget kifejező ü. n. vándorlási különbséget abszolút- és arányszámaival, valamint a négyzetkilométerenkinti népsűrűségnek (viszonylagos népességnek) a hektár-adatok alapján kiszámított adatával.

A lélekszámadatok 1869-től 1890-ig a polgári, 1900-tól 1930-ig az összes népességre vonatkoznak. Az egyes községek és városok lélekszámadatait adott esetben a kisebb határkiigazításoknak, valamint a községösszevonásoknak, különválásoknak és a népességi adatokat is befolyásoló egyéb közigazgatási (belső) változásoknak megfelelően részben a rendelkezésre álló hivatalos adatok, részben az egyházi szemlések, néhány esetben ezenkívül a környező államok népszámlálási adatai, ill. korábbi népszámlálási adatokon alapuló számítások (becslések) alapján lehetőleg 1869-ig visszamenőleg kiigazítottak. E módosítások magyarázatát, valamint általában a közigazgatási változások megemlítését olv. az egyes lapok alján lévő jegyzetekben.

Az egyes lapok alján lévő jegyzetek ezenkívül az 1920. és az 1930. évi népszámlálás közötti lélekszámeltolódások magyarázatára is kiterjeszkednek. Amennyiben a kisebb vagy nagyobb tényleges szaporodás (12. és 15. rovat) magyarázatát túlnyomó részben a természetes szaporodás kedvezőbb, vagy kedvezőtlenebb alakulása adja meg, erre a körülményre külön jegyzet nem utal, mert a magyarázatot a 13. és 16. rovatokban foglalt adatok önmagukban is megadják. A természetes szaporodás adatainál figyelembe kell venni azt, hogy néhány ü. n. kórházi városban az idegen (nem helybeli) halálozások és kisebb mértékben az idegen (nem helybeli) anyáktól származó élveszületések is zavarólag befolyásolják az adatokat, néhány község természetes szaporodási adata pedig azért nem fedti teljesen a valóságot, mert nem lehetett az időközi közigazgatási változásoknak megfelelően helyesbíteni.

Egyébként az 1920 és 1930 közötti lélekszámeltolódások: a tényleges szaporodás magyarázatát lásd a vándorlási különbséget abszolút számadataihoz (14. rovat) tartozó, az egyes lapok alján található jegyzetekben. Az itt megadott okok természetesen többé-kevésbé csak részleges magyarázatot adják meg a lélekszámeltolódásoknak és csupán a nagyobb vándorlási különbséget indokolására terjeszkednek ki, de sok esetben a járás egyéb községeinek lélekszámalakulását is jellemzik. «A vándorlási nyereség oka» és «A vándorlási veszteség oka» jegyzetecsoportokat gondolatjel választja el egymástól és az (egymástól egyenként is gondolatjellel elkülönített) egyéb jegyzetektől.

A szerb megszállás alól csupán 1921 őszén felszabadult délvidéki (Baranya és Bács-Bodrog vm.-i) községek lélekszámának 1920 és 1930 között mutatkozó nagyobb tényleges gyarapodását (és vándorlási többletét) sok esetben az indokolja, hogy az ezen a területen csak 1921 novemberében megtartott népszámlálás hiányos volt, minthogy a lakosság egy része a megszállás elől az ország meg nem szállott részére menekült és csupán az 1921. évi számlálás után települt vissza, míg a nem magyar érzelmű népesség egy része a megszállás alatt Jugoszláviába stb. vándorolt ki s helyébe csak az elmúlt évtizedben jöttek új települők.

Az 1920 előtti közigazgatási változásokra és lélekszámeltolódásokra vonatkozó jegyzeteket I. a Magyar Statisztikai Közlemények, Új sorozat, 42. kötetének (A magyar szent korona országainak 1910. évi népszámlálása. I. rész.) 757—878. lapján, valamint a Magyar Statisztikai Közlem



Table with columns for Folyószám, Vármegye, járás, község, m. és tj. város, Terület (kat. hold, hektár), Polgári népesség (1869, 1880, 1890, 1900, 1910, 1920, 1930), Összes népesség (1900, 1910, 1920, 1930), and various demographic indicators like birth and death rates.

A vándorlási veszteség oka: 1) 1920-ban katonaság, csendőrség volt a községben. 2) Cigányok elvándorlása; gazdasági eselődés létszámcsökkentése. 3) Betelemannpuszta felosztása; eselődés elköltözött. 4) Gazdasági eselődés létszámcsapadék. 5) 24 család Amerikába vándorolt. 6) Elbocsátott bányászok elköltözése és kivándorlása. 7) Jugoszlávia javára optáltak kivándorlása. 8) Mosonúj helyi viszonyok miatti tömeges elköltözés. 9) 1920-ban pénzügyőrök, csendőrség és katonaság volt a községben. — A vándorlási veszteség oka: 10) A földreform során új telep költöztetési; gazdasági eselődés letelepítés. Tálospuszta. — 11) Lszép és Dályok Jugoszláviához csatolt községek külterületi részei (l. most Kolked) 1920-ban Udvarhoz tartoztak. — 12) Magyarországi, Németországi és Kieberteleud 1930-ban egyesült e néven. — 13) Régi neve Szopok. — 14) Régi neve Rácórcsöny. — 15) 1880-tól Darász és 1900-tól Darász és 1920-tól Dályok Jugoszláviához csatolt községek magyar fennhatóság alatt maradt külterületi részeivel (1880—1910: helyszíntől adtat); 1930-ban a Mohácsos csatolt Balázsközség (új település) nélkül.

Table with columns for Folyószám, Vármegye, járás, község, m. és tj. város, Terület (kat. hold, hektár), Polgári népesség (1869, 1880, 1890, 1900, 1910, 1920, 1930), Összes népesség (1900, 1910, 1920, 1930), and various demographic indicators like birth and death rates.

A vándorlási veszteség oka: 1) Jugoszlávia javára optáltak kivándorlása. 2) Kb. 80 bányászcsalád áttelepítése Mezeztelep (Pécs tjt.) új munkiatelepére. 3) Városba elszegedés. — A vándorlási veszteség oka: 4) Betelepítés a földreform kapcsán kiosztott bázshelyekre. 5) Pécs közelsége; a község a Salgotti kultúrással összekött. 6) Dekoltózás a konoldi szénbányához tartozó új munkiatelep. 7) Szénbányamunkások létszámának emelkedése. — 8) Belvárd és Kisgyula 1927-ben egyesült e néven. — 9) Milyen és Kisköz 1928-ban egyesült e néven. — 10) Mezezteleket, Magyarörög, Rácváros és Patacs 1930-ban egyesült e néven.

Table with columns for Folyószám, Vármegye, járás, község, m. és tj. város, Terület (kat. hold, hektár), Polgári népesség (1869, 1880, 1890, 1900, 1910, 1920, 1930), Összes népesség (1869, 1880, 1890, 1900, 1910, 1920, 1930), and various demographic indicators like birth rate and death rate.

A vándorlást okozó okok: 1) Jugoszlávia javára optáltak kivándorlása. 2) Városba költözés munkavállalás céljából. 3) Gazdasági esélyesség elbocsátása. 4) Cigánytelep feloszlott. — A vándorlást nyereség okozta: 5) Feleszbérlő családok betelepítése. 6) Kendergyári munkások, üzemesség, vándorlás létszáma emelkedett. — 7) Az Egyházasok közötti csatló Livada pusztá nélkül. — 8) Az Alsószentmártoni hozzászólott Livada pusztával. — 9) Hegyesszentmárton, Alsóegerseg és Monyorósd 1930-ban egyesült e néven. — 10) Jugoszláviához csatló külterületi részeit nélkül.

Table with columns for Folyószám, Vármegye, járás, község, m. és tj. város, Terület (kat. hold, hektár), Polgári népesség (1869, 1880, 1890, 1900, 1910, 1920, 1930), Összes népesség (1869, 1880, 1890, 1900, 1910, 1920, 1930), and various demographic indicators like birth rate and death rate.

A vándorlást okozó okok: 1) 18 család betelepítése. 2) Kb. 50 család települt meg a községben. 3) Tömeges beköltözések. 4) Cigányok tömeges betelepítése. 5) Szőlőhegyre tömeges betelepítés. 6) Földosztás következtében betelepítés. — A vándorlást nyereség okozta: 7) Gazdasági esélyesség miatt csökkentése. — 8) Botyka községet 1931-ben egyesült e néven. — 9) Az Okorogtői hozzászólott Kériszpusztával. — 10) Gerde, Rugsád és Elvarjas 1930-ban egyesült e néven. — 11) Hernádfa és Rónádfa 1929-ben egyesült e néven. — 12) Jugoszláviához csatló külterületi részeit nélkül. — 13) Viljevo (Horvát-Szlavonország) község Magyarországhoz átszólított külterületi részével (Maláthpuszta = Adella Stan) együtt.



Dunántúl.

(1.) Terület, lélekszám, szaporodás, népsűrűség.

Győr, Moson és Pozsony k. e. e. vm.

Table with 18 columns: Folyószám, Vármegye, járás, község, m. és tj. város, Terület (kat. hold, hektár), Polgári népesség (1869, 1880, 1890, 1900, 1910, 1920, 1930), Összes népesség (1900, 1910, 1920, 1930), Tényleges, Ter-méze-tes, Ván-dor-lás külön-bözet, Tényleges, Ter-méze-tes, Ván-dor-lás külön-bözet, Népsűrűség (1930 végén), Népsűrűség (1921-1930). Rows include various districts like Sárkeszi, Sárszentmihály, Soponya, etc.

A vándorlasi veszteség oka: 1) Gazdasági események számának csökkenése. 2) Városba költözés munkahelyre, ill. munkavállalás céljából. Gazdasági események létszáma apadt. 3) Városban alkalmazottak elköltözése. Gazdasági események számának csökkenése. 4) 40 család elköltözött. 5) Elvándorlás Ausztriába. — 6) Az önálló községek alakult Köszérhez és a Polgárdihoz csatolt Antólmajor nékül. — 7) A Cseh-Szlovákiahoz csatolt Vajka és Súly községek egyes külterületi részeitől alakult község, 1869-ben és 1880-ban Sierfnyószigetrel együtt. (Részben helyesbítve.) — 8) A Cseh-Szlovákiahoz csatolt Doborgaz község külterületi részéből alakult község. (Részben helyesbítve.) — 9) A Cseh-Szlovákiahoz csatolt Tejfalú és Csölösi köz. külterületi részével együtt. — 10) Bot és Etyek 1927-ben egyesült a néven. — 11) Helyesbített adat.

(1.) Terület, lélekszám, szaporodás, népsűrűség.

Győr, Moson és Pozsony k. e. e. vm.

Table with 18 columns: Folyószám, Vármegye, járás, község, m. és tj. város, Terület (kat. hold, hektár), Polgári népesség (1869, 1880, 1890, 1900, 1910, 1920, 1930), Összes népesség (1900, 1910, 1920, 1930), Tényleges, Ter-méze-tes, Ván-dor-lás külön-bözet, Tényleges, Ter-méze-tes, Ván-dor-lás külön-bözet, Népsűrűség (1930 végén), Népsűrűség (1921-1930). Rows include various districts like Halászi, Hegyeshalom, Horvátjárfalu, etc.

A vándorlasi veszteség oka: 1) Gazdasági és házi események létszáma csökkent. 2) Gazdasági események számának csökkenése. 3) Szomszédos községekben kiosztott házhelyekre áttelepítés. 4) Beleépített házak létszámának csökkenése. 5) 1920-ban a községben Alondász katonaság, pénzügyőrök és vámszörög és vámszörög áttelepítés. 6) Töme-ges költözés. (L. Nagyecsfalu.) 7) Nyulfaluban kiosztott házhelyekre áttelepítés. 8) Városba költözés munkakeresés céljából. 9) Elvándorlás Amerikába, Munkács, gazdasági események elköltözése. — A vándorlasi nyereség oka: 10) Vasutasok, rendőrség, vámszörög, vámszörög létszáma emelkedett. 11) Kiosztott házhelyekre tömeges betele-pedés. — 12) Az Ausztriához csatolt Kiegyenlítő nékül, az Ausztriához csatolt Péterony község visszacsatolt külterületével (Albertkémperpuszta). — 13) Ürgálpuszta nékül (Ausztriához csatolt). — 14) Az Ausztriához csatolt Mosoniarcsa külterületi iskoltéjével (Rohrerfeld). — 15) A Cseh-Szlovákiahoz csatolt Keszöcs község külterületi részéből alakult község. (Részben helyesbítve.) — 16) Gúspusztával együtt. (L. 17. jegyzet). — 17) A Mezősörög csatolt Gúspusztá nékül. — 18) Kismóricshida és Nagy-móricshida 1927-ben egyesült a néven. — 19) 1920-tól Gutoriszgettől és Nagyszgettől. (Gutor III. Somorja Cseh-Szlovákiahoz csatolt községek külterületi részei.)

Table with columns for Folyószám, Vármegye, járás, község, m. és tj. város, Terület (kat. hold, hektár), Polgári népesség (1869, 1880, 1890, 1900, 1910, 1920, 1930), Összes népesség (1900, 1910, 1920, 1930), and various demographic indicators like birth and death rates.

A vándorlási veszteség oka: 1) Gazdasági és házi cselédek létszáma csökkent. 2) Gazdasági cselédek számának csökkentése. 3) Szomszédos községekbe költözött házhelyekre áttelépés. 4) Tényőfalun költözött házhelyekre áttelépés. 5) Városbákolózás munkavállalás céljából. Gazdasági cselédletézésnek csökkenése. — A vándorlási nyereség oka: 6) Költözött házhelyekre tömeges betelepülés. 7) Győri lakosok kirajzása. — 8) Kisbajcs és Szögny 1927-ben egyesült e néven.

Table with columns for Folyószám, Vármegye, járás, község, m. és tj. város, Terület (kat. hold, hektár), Polgári népesség (1869, 1880, 1890, 1900, 1910, 1920, 1930), Összes népesség (1900, 1910, 1920, 1930), and various demographic indicators like birth and death rates.

A vándorlási veszteség oka: 1) Kivándorlás. 2) Városbákolózás munkavállalás céljából. Gazdasági cselédletézésnek csökkentése. 3) Megszűnt szén- és kőbányák munkásainak elköltözése. 4) Elszegődött munkások elköltözése. 5) 70 család Franciaországba és Belgiumba vándorolt. 6) Cement-III. téglagyári munkások elköltözése. 7) Kőbánya, és mészkőbányák munkások elköltözése. 8) Annyóvári szénbányatelep munkásainak elköltözése. 9) Kőfaragómunkások elköltözése. 10) Gazdasági cselédek számának csökkentése. 11) Elszegődött házi cselédek távozlása. 12) Munkások elköltözése. 13) Élelmiszeripari munkások áttelépése Bányaháza. Kb. 400 főnyi kivándorlás. 14) Munkások városba költözése. — A vándorlási nyereség oka: 15) Kőszénbányamunkások letelepítése. 16) Általános szénbánya és tokodi üvegyár munkáslétszámának emelkedése. 17) Nagyvárad munkátelepítés, ipari fejlődés. — 18) A Komáromhoz csatolt Kiszonytelep nélkül.

(1.) Terület, lélekszám, szaporodás, népsűrűség.

Somogy vármegye.

Table with columns for district, area, population (1869-1930), and growth rates. Includes sub-sections for '5. Somogy vm.' and '2. Csurgóvár járás.' with detailed data for various districts like Babócsa, Bakháza, etc.

A vándorlási veszteség oka: 1) Bányárium szűntetése miatt munkások elköltöztek. 2) Munkakeresők városba költözése. 3) Gazdasági csökkenés miatt munkások Bakházára és Felső-... (Detailed list of migration causes)

Dunántúl.

(1.) Terület, lélekszám, szaporodás, népsűrűség.

Somogy vármegye.

Table with columns for district, area, population (1869-1930), and growth rates. Includes sub-sections for '3. Igali járás.' and '30 Zimány' with detailed data for various districts like Andocs, Attala, etc.

A vándorlási veszteség oka: 1) Gazdasági csökkenés miatt munkások Bakházára és Felső-... (Detailed list of migration causes)

(1.) Terület, lélekszám, szaporodás, népsűrűség.

Somogy vármegye.

Table with columns for district (Folyószám), area (Terület), population (Polgári népesség, Összes népesség), and migration statistics (Tényleges, Ter-mésze-tes, Ván-dorlási külön-bözet) for various districts in Somogy county from 1869 to 1930.

1) Gazdasági eselődészetek csökkenése. 2) Gazdasági eselődés és téglagyári munkások számának csökkenése. 3) Szenna községben kiasztott házhelyekre áttelepülés. 4) Székér- és gépgyár munkásai elköltöztek, gazdasági eselődészetek apadt. — A vándorlási nyereség oka: 5) Cigányok beköltözése. 6) Tömesebb betelepülés. — 7) Kököttáspárd telep nékül (G. Kökött). — 8) Kökött 1925-ben a Hencse község Kököttáspárd telepéből alakult községgé. — 9) Kököttal együtt. — 10) Kiserkivel együtt.

(1.) Terület, lélekszám, szaporodás, népsűrűség.

Somogy vármegye.

Table with columns for district (Folyószám), area (Terület), population (Polgári népesség, Összes népesség), and migration statistics (Tényleges, Ter-mésze-tes, Ván-dorlási külön-bözet) for various districts in Somogy county from 1869 to 1930.

A vándorlási veszteség oka: 1) Gazdasági eselődészetek számának csökkenése. 2) Puszták lakosságának csökkenése. — A vándorlási nyereség oka: 3) Gazdasági eselődés tömegesebb alkalmazása; fűrésztelep fejlődése. 4) Nyugdíjasok, lövésztelepek betelepülése; fűrésztelep fejlődése. 5) Gazdasági eselődés és cigányok bevándorlása. — 6) A Látványhoz hozzászólott Pétekehelyi pusztá nékül. — 7) A Látványtól hozzászólott Irmaspusztával (G) település. — 8) Pétekepuszta nékül (L. Hács). — 9) A Gyurgyúti hozzászólott Pétekepusztával. 1890-ben helyesbített adat. — 10) Pétekehelyi pusztával (L. Balatonlelle). — 11) Irmaspusztá nékül (L. 7. sz. jegyzet). — 12) Balatonmáriafürdővel együtt. — 13) Máriatelep és Hullámfürdő nékül (L. Balatonmáriafürdő). — 14) Balatonkeresztúr község Máriatelep és Hullámfürdő lakotthelyéből 1925-ben alakult községgé. — 15) Helyesbített adat. — 16) A Mesztgyőzős tartozó Hosszúvízpusztából és Libickozma egyes külterületi részéből 1934-ben alakult községgé. 1890-90: Csak Hosszúvízpuszta. — 17) A Hosszúvízhez csatolt külterületi részel nékül. — 18) Az 1917-ben hozzászólott Nagybombával. — 19) Hosszúvízpuszta nékül (L. 16. jegyzet). — 20) Tótzentpál és Varjakek 1929-ben egyesült e néven.

Table with columns for district name, area (kat. hold, hektár), population (1869-1930), and population density (1921-1930). Includes sub-sections for Nagyatádi járás and Szigetvári járás.

A vándorlasi veszteség oka: 1) Gazdasági okok miatt a lakosság száma csökkent. 2) Megélhetési viszonyok nehezége miatt elköltöztek. 3) Elköltözés az Alsószomszédokhoz...

Table with columns for district name, area (kat. hold, hektár), population (1869-1930), and population density (1921-1930). Includes sub-sections for Tóbi járás and Barcsi járás.

A vándorlasi veszteség oka: 1) Gazdasági okok miatt a lakosság száma csökkent. 2) Az 1920-ban a községben megkezdődött a katonaság elvonása. 3) A gazdasági okok miatt a lakosság száma csökkent. 4) A vándorlasi veszteség oka: 4) Csigányok beköltözése...



Table with columns for Folyószám, Vármegye, terület, Polgári népesség, Összes népesség, and various demographic indicators for Sopron county.

A vándorlasi vesztés oka: 1) Gazdasági események számának csökkentése. 2) Városba szegődött munkások és házielöldek távoztása. 3) Csokornyai tisztviselők és munkások kiköltözése. 4) Dasztfaluban kiosztott házhelyekre áttelepülés. 5) Alsóporon kiosztott házhelyekre áttelepülés. 6) Gazdasági események létszáma csökkent; elszegődött házi elöldek és téglagyári és malomkommunikások kiköltözése. — A vándorlasi vesztés oka: 8) Felsőporon áttelepülés a kiosztott házhelyekre. — 9) Alsóporon és Makkohegyre 1928-ban egyesült a név. — 10) Chernelháza és Damonya 1928-ban egyesült a név. — 11) Nagytercs és Kiszeg 1928-ban egyesült a név. — 12) Káptalan és Nemesvá 1928-ban egyesült a név. — 13) Felsőszék és Simaháza 1928-ban egyesült a név. — 14) Alsószék és Felsőszék 1928-ban egyesült a név. — 15) Zsira, Gyűlév és Salamons 1931-ben egyesült a név.

Table with columns for Folyószám, Vármegye, terület, Polgári népesség, Összes népesség, and various demographic indicators for Sopron county.

A vándorlasi vesztés oka: 1) Gazdasági események számának csökkentése. 2) Gazdasági események létszáma csökkent; elszegődött házi elöldek távoztása. 3) Elszegődött munkások távoztása. 4) Szil közömben kiosztott házhelyekre áttelepülés. 5) Kivándorlás Amerikába (Kanadába), munkások városba kiköltözése. 6) Gazdasági események, elszegődött házi elöldek és téglagyári munkások kiköltözése. 7) Gazdasági események számának csökkentése; munkások (házi elöldek) városbakiöltözése. 8) Néhány gazdasági viszonyok következtében kiköltözés. 9) Kivándorlás Kanadába. Gazdasági események számának csökkentése. Elszegődött házi elöldek távoztása. 10) Elszegődött házi elöldek távoztása. 11) Néhány megjelölt viszonyok miatt munkások kiköltözése. — A vándorlasi vesztés oka: 12) Hányag telekítése folytán a gazdasági események számának emelkedése. — 13) Az Ausztráliához csatolt Pomogy község külterületével (Mezőkőpuzta stb.), helyesbített adat. — 14) Agyagos és Fertőszéplak 1927-ben egyesült a név. — 15) Kapuvár és Garta 1928-ban egyesült a név.

Dunántúl.

(1.) Terület, lélekszám, szaporodás, népsűrűség.

Tolna vármegye.

Table with columns for Folyószám, Vármegye, járás, község, m. és tj. város, Terület (kat. hold, hektár), Polgári népesség (1869, 1880, 1890, 1900, 1910, 1920, 1930), Összes népesség (1900, 1910, 1920, 1930), and various demographic indicators like birth and death rates.

1) Vándorlást veszteség oka: 1) Gazdasági családok számának csökkenése. 2) Bizsgodótt háziállatok távolléte. 3) Cukorgyári gazdasági családok elköltözése. 4) Erdőmérnök (iskola hallgatóinak, gyári munkásoknak és vadász igazgatók személyzetének, a városban 1920-ban állomásozó katonaság létszámának csökkenése. 5) Az állami gyermekotthonok által kilyesztett gyermekek számának csökkenése. 6) Községiállami alkalmazottak, háziállatok elköltözése. 7) Kendergyári munkások elköltözése. 8) Dohánykereskedők elköltözése. 9) Békéscsanakok számának csökkenése. 10) Tengerentúli kivándorlók, 11) Békéscsanakok elköltözése. 12) Hajócsaládok tömegesebb távolléte. 13) Szászok elköltözése. 14) Tengerentúli kivándorlók, 15) Békéscsanakok elköltözése. 16) Békéscsanakok elköltözése. 17) Békéscsanakok elköltözése. 18) Békéscsanakok elköltözése. 19) Békéscsanakok elköltözése. 20) Békéscsanakok elköltözése.

Dunántúl.

(1.) Terület, lélekszám, szaporodás, népsűrűség.

Tolna vármegye.

Table with columns for Folyószám, Vármegye, járás, község, m. és tj. város, Terület (kat. hold, hektár), Polgári népesség (1869, 1880, 1890, 1900, 1910, 1920, 1930), Összes népesség (1900, 1910, 1920, 1930), and various demographic indicators like birth and death rates.

1) Vándorlást veszteség oka: 1) Gazdasági családok számának csökkenése. 2) Hajócsaládok, ipari munkások távolléte. 3) Kiszorított háziállatok állatállományának csökkenése. 4) Gazdasági családok számának csökkenése. 5) Kivándorlók Amerikába (Kanadába). 6) Kivándorlók Kanadába, Városba szögödött munkások elköltözése. 7) Kivándorlók. 8) Gazdasági családok számának csökkenése. 9) Kiszorított háziállatok állatállományának csökkenése. 10) Bőrgyártó alkalmazottak betelepítése. 11) Bőrgyártó alkalmazottak betelepítése. 12) Bőrgyártó alkalmazottak betelepítése. 13) Bőrgyártó alkalmazottak betelepítése. 14) Bőrgyártó alkalmazottak betelepítése. 15) Bőrgyártó alkalmazottak betelepítése. 16) Bőrgyártó alkalmazottak betelepítése. 17) Bőrgyártó alkalmazottak betelepítése. 18) Bőrgyártó alkalmazottak betelepítése. 19) Bőrgyártó alkalmazottak betelepítése. 20) Bőrgyártó alkalmazottak betelepítése.

Dunántúl.

(1.) Terület, lélekszám, szaporodás, népsűrűség.

Vas vármegye.

Table with columns for Folyószám, Terület (kat. hold, hektár), Polgári népesség (1869-1930), Összes népesség (1869-1930), and various demographic indicators like migration and density. Rows include Szemcséd, Tamási, Tengőd, and various districts like Völgyesi járás.

A vándorlasi veszteség oka: 1) Kiosztott házhelyekre áttelepülés. 2) Kiosztott házhelyekre áttelepülés, kivándorlás, munkások városba költözése. 3) Gazdasági cselédek száma apadt. 4) Püspökánad és Hildas községben kiosztott házhelyekre áttelepülés. 5) Kivándorlás Kanadába, Franciáországba, Kőbányamunkások elköltözése. 6) Kivándorlás Kanadába, Délamerikába, Áttelepülés Baranya vm.-be. 7) Városokba elszegődött munkások távoztala. — A vándorlasi nyereség oka: 8) Kőbányamunkások telepítése. 9) Elmebetegek gondozására kihelyezése. — 10) Bonyhád és Borsány 1928-ban egyesült e néven. — 11) Tevel és Kovács 1928-ban egyesült e néven.

Dunántúl.

(1.) Terület, lélekszám, szaporodás, népsűrűség.

Vas vármegye.

Table with columns for Folyószám, Terület (kat. hold, hektár), Polgári népesség (1869-1930), Összes népesség (1869-1930), and various demographic indicators like migration and density. Rows include Felsőmesteri, Izsákfa, Karakó, Keléd, Kemencshögyész, Kemencskápolna, Kemencsmihályfa, Kemencspálfa, Kemencsömjén, Kemencszenmárton, Kemencszenpéter, Kenyeri, Kisköcsk, Kissomlyó, Magyargenes, Mersevát, Nagyköcsk, Nagysimonyi, Nemeskeresztúr, Nemeskoocs, Ostffyasszonyfa, Pápc, Rábakecskéd, Szergény, Tokores, Várkesző, Vönöck, and various districts like Daraboshegy, Döbörhegy, Döröske, Egyházashollós, Egyházasszedő, Felsőberkifalu, Felsőjánosfa, Felsőmarác, Halastó, Halogy, Harasztifalu, Hegyháthodász, Hegyhátsál, Hegyhátszentjakab, Hegyhátszentmárton, Hidasbóly, Horvátnádajla, Ispánk, Ivánc, Katafa, Kemesmál, Kiskölkéd, Kiszároslak, Körmeny, Magyarnádajla, Molnasszedő.

A vándorlasi veszteség oka: 1) Gazdasági cselédek száma csökkent. 2) Városokba elszegődött munkások távoztala. 3) Tömegesebb elvándorlás. 4) Teknővadászok eltávolsa, csendőrségi elhelyezése, gazdasági cselédek távoztala. 5) Iparimunkások elköltözése, elszegődött házi cselédek távoztala. 6) Gazdasági cselédek számának fogyása, városokba költözés munkavállalás céljából. 7) Ipari üzem bezárása, az 1920-ban a községben állomásozó katonaság elhelyezése. 8) Gazdasági cselédek létszámának apadása, városokba elszegődött munkások távoztala. — 9) Pápc és Ezenbükölés 1928-ban egyesült e néven. — 10) L. Halogy. — 11) Daraboshegyvel együtt. — 12) Körmeny és Alsóberkifalu 1928-ban egyesült e néven.

Dunántúl.

(1.) Terület, lélekszám, szaporodás, népsűrűség.

Vas vármegye.

Table with columns for district (Folyószám), county (Vármegye, járás, község, m. és tj. város), area (Terület), population (Polgári népesség, Összes népesség), and growth rates (Tényleges, Természetes, Vándorlás). Rows list various districts like Nádassd, Nagycsákány, etc.

A vándorlási veszteség oka: 1) Menhelyi gyermekek és gazdasági cselédek száma csökkent. 2) Gazdasági cselédek számának csökkenése...

(1.) Terület, lélekszám, szaporodás, népsűrűség.

Vas vármegye.

Table with columns for district (Folyószám), county (Vármegye, járás, község, m. és tj. város), area (Terület), population (Polgári népesség, Összes népesség), and growth rates (Tényleges, Természetes, Vándorlás). Rows list various districts like Jákfa, Káld, Keményegerszeg, etc.

A vándorlási veszteség oka: 1) Gazdasági cselédek számának apadás, elszegődött házi cselédek távolléte. 2) Tejipari szaksiskola elhelyezése, a munkások városokban való elhelyezkedése...

Table with columns for district names, area, population in 1869-1930, and migration statistics. Includes districts like Senyeháza, Szakonyfalu, and Acsád.

A vándorlást vezénylő ok: 1) Gazdasági okok miatt, 2) Kivándorlás Amerikába; elszegődött háziasok miatt, 3) Kivándorlás Amerikába; elszegődött háziasok miatt, 4) Bismarck-terület felosztása; a városok házhelykielégítése révén tömegesen ideköltöztek. 5) Szombathely községe; több községből házhelykielégítés révén ideköltöztek. — 6) 1924-ben szabadult fel jogszámváz megalkotása alól. — 7) Magyarkeresztény és Németkeresztény 1928-ban egyesült e néven.

Table with columns for district names, area, population in 1869-1930, and migration statistics. Includes districts like Vát, Vép, Zanat, and Alsószék.

A vándorlást vezénylő ok: 1) Gazdasági okok miatt, 2) Kereset hiánya miatt tömegesen ideköltöztek. 3) Városokban elhelyezkedtek távollétek; gazdasági okok miatt tömegesen ideköltöztek. 4) Kivándorlás Amerikába; elszegődött háziasok miatt. — 5) Bismarck-terület felosztása; a városok házhelykielégítése révén tömegesen ideköltöztek. — 6) 1924-ben szabadult fel jogszámváz megalkotása alól. — 7) Magyarkeresztény és Németkeresztény 1928-ban egyesült e néven.

Table with columns for district (Folyószám), county/district (Vármegye, járás, község, m. és tj. város), area (Terület), population (Polgári népesség, Összes népesség), and migration statistics (Tény-leges, Ter-mésze-tes, Vándor-lás) for the years 1869, 1880, 1890, 1900, 1910, 1920, 1930, and 1921-1930.

A vándorlást veszteség oka: 1) Kiszármazás Gyöngyösről (házhelyköltözés) és más környéki községekbe; gyárparasztafelvétel. 2) Munkakeresők és házi-cselédek elköltözése. 3) Gazdasági cselédség száma apadt. Munkakeresők városba költözése. 4) Kivándorlás Kanadába és Észak-Amerikába. 5) Kivándorlás Kanadába. 6) Gazdasági cselédek száma apadt. Megaradt bányamunkások elköltözése. 7) Újabb munkalehelytervezés Bódé és Ócskút határában; a Ócskút határában tartó régi települések a korábbi népszámlálásoknál részben Ajkánál mutatották ki. — A vándorlást nyeresség oka: 8) Bazaltbánya- és mészégetőművek betelepítése (1. még a 7. jegyzet). 9) Munkalehelytervezés (1. még a 7. jegyzet).

Table with columns for district (Folyószám), county/district (Vármegye, járás, község, m. és tj. város), area (Terület), population (Polgári népesség, Összes népesség), and migration statistics (Tény-leges, Ter-mésze-tes, Vándor-lás) for the years 1869, 1880, 1890, 1900, 1910, 1920, 1930, and 1921-1930.

A vándorlást veszteség oka: 1) 1920-ban a községben hadifogoly leszerelési tábor volt elhelyezve. 2) Gazdasági cselédek száma apadt. 3) Kiszármazás Amerikába, Ausztriába, Magyarországra, Szlovéniába, Szerbiába, Bulgáriába, Görögországra, Észak-Amerikába. 4) Kivándorlás Amerikába. Munkakeresők városokba költözése, gazdasági cselédek elköltözése. 5) Kivándorlás Amerikába. 6) Elszármazás Amerikába, Ausztriába, Magyarországra, Szlovéniába, Szerbiába, Bulgáriába, Görögországra, Észak-Amerikába. 7) Kiszármazás Amerikába. Munkakeresők városokba költözése. 8) Fajpárti rt. munkások elköltözése. 9) Hadifogoly leszerelés. Kivándorlás Kanadába, Észak- és Dél-Amerikába. Munkakeresők városokba költözése. — A vándorlást nyeresség oka: 10) Új munkaterületek, szőlő, földterület megvásárlása. Kiszármazás Amerikába, Ausztriába, Magyarországra, Szlovéniába, Szerbiába, Bulgáriába, Görögországra, Észak-Amerikába. 11) Elhagyott gazdasági cselédek betelepítése. 12) A föld fejlődése, alkalmazott település. Kiszármazás Amerikába, Ausztriába, Magyarországra, Szlovéniába, Szerbiába, Bulgáriába, Görögországra, Észak-Amerikába. 13) Gyermekbölcsőtelepen elhelyezett gyermekek száma. — 14) A Mezőszentgyörgyi csatolt Garamajorral együtt. — 15) Garamajorral együtt. — 16) A Gletti horvátokhoz tartozó. — 17) A Nyárádhoz csatolt Barátmajor nékül. — 18) Nemesszalók és Pórszalók 1920-ban egyesült néven. — 19) A községhez csatolt Barátmajorral (1. 7. jegyzet).

Dunántúl.

(1.) Terület, lélekszám, szaporodás, népsűrűség.

Veszprém vármegye.

Table with columns for county, district, area, population (1869-1930), and migration statistics. Includes sub-sections for Veszprémi járás and Zirci járás.

A vándorlasi veszteség oka: 1) Kivándorlás Amerikába. 2) Gazdasági cselédek száma apadt. 3) Sokgyermekes gazdasági cselédek kiközösítése, munkások elmozdítása.

Dunántúl.

(1.) Terület, lélekszám, szaporodás, népsűrűség.

Zala vármegye.

Table with columns for county, district, area, population (1869-1930), and migration statistics. Includes sub-sections for Alsószentzserébi járás and Zala vm.

A vándorlasi veszteség oka: 1) Lóapolók elköltözése, gazdasági cselédek számának csökkenése. 2) Kivándorlás Amerikába. Városbaktörsés. 3) Gazdasági cselédek számának csökkenése, városbaktörsés.

Dunántúl.

(1.) Terület, lélekszám, szaporodás, népsűrűség.

Zala vármegye.

Table with columns for Folyószám, Vármegye, terület (kat. hold, hektár), Polgári népesség (1869-1930), Összes népesség (1869-1930), and various demographic indicators like birth rate and death rate.

A vándorlást vesztés oka: 1) Megemelt földterület munkájának és gazdasági családoknak elköltözése. 2) Menekülték elvándorlása, gazdasági családok számának csökkenése, városba szegődött házi családok elköltözése. 3) 1920-ban járási székhely volt. A székhely elhelyezése következtében tisztviselők elköltözése. 4) Váltakozó uradalmi családok csatlakozásának kisebb létszáma. — A vándorlást vesztés oka: 5) Nagyfokú bevándorlás a földterület fejlődésével kapcsolatban. 6) A földterület fejlődése. — 7) Kiszékeltség 1920-ban Keszthelyhez csatlakozott. — 8) Nemesbük és Zalaköveskút 1930-ban egyesült a néven. — 9) 1920 óta szahadott fel jogokkal megszűlték a kö.

Dunántúl.

(1.) Terület, lélekszám, szaporodás, népsűrűség.

Zala vármegye.

Table with columns for Folyószám, Vármegye, terület (kat. hold, hektár), Polgári népesség (1869-1930), Összes népesség (1869-1930), and various demographic indicators like birth rate and death rate.

A vándorlást vesztés oka: 1) Gazdasági családok száma csökkent. 2) Kicsitolt házhelyekre áttelepítés. — 3) Letenye és Béc 1929-ben egyesült a néven. — 4) A Páhiás (nórai járás) csatlakozott Csallakpuszta nélkül. — 5) Szentadorján és Erdőháti 1929-ben egyesült a néven.



Table with columns for district name, area (kat. hold, hektár), population (1869, 1880, 1890, 1900, 1910, 1920, 1930), and population density (1921-1930). Includes sub-sections for '6. Novai járás' and '7. Pácsi járás'.

Table with columns for district name, area (kat. hold, hektár), population (1869, 1880, 1890, 1900, 1910, 1920, 1930), and population density (1921-1930). Includes sub-sections for '8. Sümegi járás' and '9. Zalaapáti járás'.

A vándorlasi részletük oka: 1) Kivándorlás Amerikába és a gazdasági eselődészetük apadás... 2) Gazdasági eselődék száma csökkent... 3) Több család a téli hónapokra Csepelen helyezkedett el...

A vándorlasi részletük oka: 1) Az 1920-ban a községben megszűnt munkásszáz eltávozása... 2) Gazdasági eselődék száma csökkent... 3) A munkások nagyobbára Csepelen való elhelyezkedése...



Table with 18 columns: Folyószám, Vármegye, járás, község, m. és tj. város, Terület (kat. hold, hektár), Polgári népesség (1869, 1880, 1890, 1900, 1910, 1920, 1930), Összes népesség (1900, 1910, 1920, 1930), Tényleges, Ter-méze-tes, Ván-dor-lás külön-bözet, Tényleges, Ter-méze-tes, Ván-dor-lás külön-bözet, Népsűrű-ség (1930 végén), 1921-1930. Rows include various districts like Zalaegerszeg, Zalaegerszegi járás, Zalaegerszegi járás, etc.

A vándorlást vezetősek oka: 1) Gazdasági céledek elköltözése. Vasutasok száma csökkent. 2) Munkakeresők városok felé költözése, gazdasági esélytelenség miatt. 3) Gazdasági céledek száma apadt. 4) Az 1920-ban fennálló foglalkozás feloszlott. — A vándorlást vezetősek oka: 5) Kiszított házhelyekre kiszentgrótiak betelepítése. Tegla-gyári munkások száma emelkedett. — 6) Zalaegerszeg, Zalaegerszeg, Pusztaszentpéter és Zalapataka 1925-ben egyesült a néven.

Table with 18 columns: Folyószám, Vármegye, járás, község, m. és tj. város, Terület (kat. hold, hektár), Polgári népesség (1869, 1880, 1890, 1900, 1910, 1920, 1930), Összes népesség (1900, 1910, 1920, 1930), Tényleges, Ter-méze-tes, Ván-dor-lás külön-bözet, Tényleges, Ter-méze-tes, Ván-dor-lás külön-bözet, Népsűrű-ség (1930 végén), 1921-1930. Rows include districts like Alföld, Bács-Bodrog vm., Bácsalmási járás, Békési járás, Gyulai járás, etc.

A vándorlást vezetősek oka: 1) Vándorlás, határrendezés, pénzügyi és gazdasági okok miatt. 2) Megelőző biztosítás céljából tömeges elköltözés. 3) Munkavállalás céljából városokba és a szomszéd községekbe költözés. 4) Gyoma és Dávidványa községek határában kiskertes ingatlanközvetítés. 5) Gazdasági céledek és a mentely által kihelyezett gyermekek száma csökkent. 6) 70 család Romániába való kivándorlása, vasúti lavítóhely munkásainak elköltözése. — A vándorlást vezetősek oka: 7) A földműveléssel kapcsolatban betelepítés (1. 15. jegyzet). Gazdasági céledek ezáltal emelkedtek. Vasutasok és ezáltal nyugdíjasok betelepítése. 8) Jugoszláviához csatolt területek szabadkai és bajnai lakosok betelepítése. 9) A község foglalkozás megváltozása miatt lévő területű lakosság a községbe települt. Vármegyei betelepítés. 10) Uradalomok elbocsátásának gazdasági esélytelenség miatt költözése. Az 1921-ben utólag foglalkozástól népszámlálás hiányos volt. — 11) A Bács-Bodrog közlekedési és társasági betelepítése, munkásszállások visszatérítése, lakóhely költözése. — 12) Mezőterület; társasági betelepítés, munkásszállások visszatérítése, lakóhely költözése. — 13) A Bács-Bodrog közlekedési és társasági betelepítés (1869-ben csak Öregnyéren). 1920-ban és 1930-ban a Jugoszláviához csatolt (1910-ban kb. 80-100 lakos számú) külterületi rész nélkül. — 14) Tompa község egy részétől alakult 1924-ben önálló községgé. — 15) A Kiszállás községhez csatolt területen 1920 óta a földműveléssel kapcsolatban új telep létesült. — 16) A Bács-Bodrog közlekedési és társasági betelepítés (1910-1930) külterületének a Jugoszláviához csatolt részétől. — 17) Kiszállás a Jugoszláviához csatolt részétől alakult adó nélküli nem használható ki. — 18) Kelebiaival a külterületének a Jugoszláviához csatolt (Kisbaj) részétől. — 19) Kelebia nélkül, de a Csikéria külterülettel részelt együtt. — 20) A Kiszállás és Madaraszhoz csatolt részétől (1. 13. és 16. jegyzeteket). — 21) 1930-ig Pest-Pilis-Solt-Kiskun vármegyéjénél. — 22) Külterületének a jogszabályok megváltozása miatt csak a népszámlálás után felszabadult része nélkül. — 23) Külterületének a Jugoszláviához csatolt részétől. — 24) A Tompához csatolt részétől. — 25) Az 1930-ban Pest vm.-től hozzácsatolt Bajszentpétervári adóval együtt. — 26) Mezőterület nélkül (1. 27. j.). — 27) A Doboz községhez tartozó Dobozmogyeréből 1927-ben alakult községgé. — 28) Régi neve Felcsanak.

Table with columns: Folyószám, Vármegye, járás, község, m. és tj. város, Terület (kat. hold, hektár), Polgári népesség (1869, 1880, 1890, 1900, 1910, 1920, 1930), Összes népesség (1900, 1910, 1920, 1930), Tényleges, Ter-mésze-tes, Ván-dor-lás külön-bözet, Nép-sűrű-ség. Rows include Újkígyós, Békéssámon, Csorvás, Gádoros, Gerendás, Nagyszénás, Orosháza, Pusztaföldvár, Szentetornya, Tótkomlós, Szarvasi járás, Szeghalmi járás, Vármegyei összes, 18. Bihar vármegye, 1. Berettyóújfalusi j., 2. Biharkezesi járás.

A vándorlást vesztés oka: 1) Gazdasági családok száma csökkent. 2) Munkavállalás céljából városokba és a szomszéd községekbe költöztek. 3) Kiszorított ingatlanokra áttelepülés. 4) Kiszorított ingatlanokra áttelepülés; gazdasági családok száma csökkent. 5) Kubikosok és családok távoztak. 6) Gazdasági családok számának csökkentése, munkások városokba távoztak. 7) Föld- és házhelykiosztás folytán beköltözés Szarvasról és Békésszentandrásról. 8) Vármegyei székhely közeledése folytán tömeges beköltözés. 9) Vármegyei székhely lett; hivatalok létesülése, lakotanya és kórház építése, alkalmazottak, iparosok és kereskedők betelepülése. 10) Föld- és házhelykiosztás Csókmó községből. 11) Csabacsudán néven község alakult része nélkül (l. 12. jegyzet). 12) Békésszentandrás külterületi részéből 1934-ben alakult község. 13) A község alakult Gerendás nékül. 14) A Pusztaföldvárhoz csatolt része nélkül. 15) Békéscsaba külterületi részéből 1923-ban alakult község. 16) A Békéssámonról hozzászartott részekkel. 17) Az 1923-ban Romániától visszacsatolt Nagyzsalontai járással. 18) Újváralja együtt. 19) I. Szarvas. 20) Kondorosai együtt.

Table with columns: Folyószám, Vármegye, járás, község, m. és tj. város, Terület (kat. hold, hektár), Polgári népesség (1869, 1880, 1890, 1900, 1910, 1920, 1930), Összes népesség (1900, 1910, 1920, 1930), Tényleges, Ter-mésze-tes, Ván-dor-lás külön-bözet, Nép-sűrű-ség. Rows include Biharkezes, Bojt, Komádi, Körösszegapáti, Magyarhomorog, Mezőpeterd, Mezősas, Nagykereki, Told, Cséffá-nagyzsalontai járás, Biharugra, Geszt, Körösnagyharsány, Kötégyán, Méhkerék, Mezőgyán, Nagyzsalonta, Okány, Sarkad, Sarkadkeresztúr, Zsadány, Derecskei járás, Derecske, Esztár, Hajdubajos, Kismarja, Konyár, Pocsaj, Sáránd, Tépe, Sárréti járás, Bාරánd, Bihar-nagybajom, Bihar-torda, Dancsháza, Nagyrábé, Sáp, Sárretudvari, Szerep, Székelyhídi járás, Álmosd, Bagamér, Hosszúpályi, Kokád, Monostorpályi, Nagyléta, Újléta, Vértés, Berettyóújfalusi járás, Biharkezesi járás, Cséffá-nagyzsalontai járás.

A vándorlást vesztés oka: 1) Gazdasági családok száma csökkent. 2) Rendőrség, csendőrség, pénzügyőrség megszüntetése, gazdasági családok száma csökkent. 3) Gazdasági családok számának csökkentése, munkások városokba távoztak. 4) Gazdasági családok számának csökkentése és vándorlás. 5) Munkások városokba távoztak. 6) Több család az elcsatolt területre költözött; gazdasági családok számának csökkentése. 7) Az 1920-ban a községben átmenetileg elhelyezett hivatalok tisztviselőinek a vasutasoknál költözése. 8) Munkásokon hiánya és menekült vasutasok költözése. 9) Városokban való elhelyezkedés, a csendőrség megszüntetése, a vármegyei székhely közeledése. 10) Tömeges beköltözés. 11) Városokban való elhelyezkedés. 12) A községben való elhelyezkedés, a gazdasági családok számának csökkentése. 13) A vándorlást vesztés oka: 12) A növekedést állami bírtokok létesítése okozta. 13) A Romániához elcsatolt Csákytelep nékül és az 1930-ban Nagylétától hozzászartott Gyulattal (új település). 14) Gyulattal nékül (l. 13. jegyzet). 15) Az 1923-ban Romániához elcsatolt Tiszadányi pusztát nékül. 16) A Romániához elcsatolt Nagyzsalontai magyar fennhatóság alatt maradt részből alakult község. 17) Lélekszáma nem állapítható meg (a Romániához elcsatolt község lélekszámába foglaltatik).

Csanád, Arad és Torontál k. e. v. vármegye. (1.) Terület, lélekszám, szaporodás, népsűrűség.

Table with columns: Folyószám, Vármegye, járás, község, m. és tj. város, Terület (kat. hold, hektár), Polgári népesség (1869, 1880, 1890, 1900, 1910, 1920, 1930), Összes népesség (1900, 1910, 1920, 1930), Tényleges, Ter-mézetes, Vándorlás, Tényleges, Ter-mézetes, Vándorlás, Népsűrűség. Includes sub-sections for Vármegyei összeg, 1. Battonyai járás, 2. Eleki járás, 3. Kézdivásárhelyi járás, 4. Kiskunvárosi járás, 5. Nagylaki járás, 6. Torontáli járás.

A vándorlási veszteség oka: 1) Jugoszlávia javára opított mintegy 1090 lakos elvándorlása, iparosok és kereskedők városokba költözése. 2) Gazdasági csődök, dohánykertészek és vándorok létszámának apasztása. 3) Gazdasági csődök száma csökkent. 4) Tömeges elköltözés. 5) Mentelepi és cukorgyári alkalmazottak számanak növekedése, menekültek elköltözése. 6) Kivándorlás Kanadába. 7) Mint térítő nagyobb számban Pejár vármegyébe költöztek; kivándorlás Amerikába, 1920-ban megyei székhely volt. 8) Nyomozó gazdasági viszonyok következtében nagyszámú elvándorlás. 9) 400 lakosnak a Románához és Jugoszláviához csatlakozott terület elvándorlása. 10) Más községekben kiürült házhelyekre, birtokosok elvándorlása Kanadába. 11) Dohánykertészek elköltözése. 12) A forradalmak alatt betelepített elköltözés. 13) Hagymakerítéssel kapcsolatos elköltözés. 14) Kivándorlás Cseh-Szlovákia, Franciaországba. Mezőgazdasági munkások távoztai. — A vándorlási nyereség oka: 15) Csanádpalota lakosság kerégyári munkások betelepítése. 16) Járási székhely, Vámszeg, csendőrség elhelyezése. Kiürült házhelyekre betelepítés. Tanyások betelepítése. 17) Menekült lakosság betelepítése. — 18) A lélekszám nem állapítható meg, a Románához csatlakozó község lélekszámában foglaltatik. — 19) A lélekszám nem állapítható meg, a Jugoszláviához csatlakozó község lélekszámában foglaltatik. — 20) Jugoszláviához csatlakozó külterületi része (részlet) nélkül. — 21) A Kevermeshez csatlakozó Vizespusztával. — 22) Vizespusztával (i. 21. jegyzet), de a Kevermeshez csatlakozó Vilmannpuszta nélkül. — 23) Vizespuszta nélküli (i. 21. jegyzet). — 24) Vizespuszta nélküli, de Vilmannpusztával (i. 22. jegyzet). — 25) Pusztaiotlaka nélküli (i. 26. jegyzet). — 26) Otllaka Románához csatlakozó község magyar fennhatóság alatt maradt, 1920-ban Medgyesvárosi járáshoz tartozó Mezőpusztától 1927-ben alakult község. — 27) Sikló (Románához csatlakozó) község magyar fennhatóság alatt maradt, 1920-ban Medgyesvárosi járáshoz tartozó Mezőpusztától 1927-ben alakult község. — 28) Sikló (Románához csatlakozó) község magyar fennhatóság alatt maradt, 1920-ban Medgyesvárosi járáshoz tartozó Mezőpusztától 1927-ben alakult község.

Csongrád vármegye. Hajdú vármegye. (1.) Terület, lélekszám, szaporodás, népsűrűség.

Table with columns: Folyószám, Vármegye, járás, község, m. és tj. város, Terület (kat. hold, hektár), Polgári népesség (1869, 1880, 1890, 1900, 1910, 1920, 1930), Összes népesség (1900, 1910, 1920, 1930), Tényleges, Ter-mézetes, Vándorlás, Tényleges, Ter-mézetes, Vándorlás, Népsűrűség. Includes sub-sections for Összesítés, 1. Csongrádi járás, 2. Kiskunvárosi járás, 3. Mindszenti járás, 4. Szegedi járás, 5. Hajdúvárosi járás, 6. Püspökladányi járás.

A vándorlási veszteség oka: 1) Kettős birtokosok elvándorlása. Munkakeresők elköltözése. Kiskunvárosban kiürült házhelyekre áttelepítés. 2) Kiürült házhelyekre áttelepítés. 3) Gazdasági csődök elköltözése. 4) Munkások elköltözése. 5) Munkások elköltözése. 6) Munkások elköltözése. 7) A városban állomásozott katonaság elhelyezése. Gazdasági csődök számanak csökkentése. 8) Munkakeresők városba, ipartelepekre költözése. Birtokosokkal kapcsolatos áttelepítések, részben Csegerfaluba. 9) Dohánykertészek elköltözése. Gazdasági csődök száma apadt. Városbákolás. 10) 1920-ban a községben katonaság állomásozott. Szőlőművelés elterjedése miatt a népszámlálás nem terjeszkedhetett ki. A város 1920-as lélekszáma az 1920. évi népszámlálási eredmény (118.109) és a megállás a 1923-ban felzárkózott terület 1910. évi lélekszáma (4.456) alapján állapítható meg, a valóságos tehát teljesebb nem fedi. — 14) L. a 13. jegyzet. — 15) A község 1878-ban a Tisza áradása folytán elpusztult, később újjáépült — 16) 1906-ig Kiskunmaja (Pest-P.-B.-Kk. vm.) külterülete volt. — 17) 1869-ben még nem létezett, Algyő község (i. 15. jegyzet) lakossági telepítették. — 18) 1922-ben alakult m. (rt.) városok. — 19) Alsó- és Felsőjózsa 1929-ben egyesült s néven. — 20) 1920-ban hajdúszoboszlói járás.

Alföld.

(1.) Terület, lélekszám, szaporodás, népsűrűség.

Jász-Nagykun-Szolnok vármegye.

Table with columns for Folyószám, Vármegye, terület (kat. hold, hektár), Polgári népesség (1869, 1880, 1890, 1900, 1910, 1920, 1930), Összes népesség, and various demographic indicators like birth rate and migration.

A vándorlást okozó okok: 1) Munkakeresők városokba költözése. 2) Gazdasági cselédek elköltözése. 3) 1920-ban betelepült menekültek elköltözése. Munkakeresők városokba, ipartelepekre, uradalomokba költözése. 4) Földmunkások városokba költözése. 5) Munkakeresők más városokba költözése. A városokban 1920-ban lakosság állománya. 6) Gazdasági munkások és iparosok más vidéken való elhelyezkedése. 7) Szomszédos községekbe való költözés. 8) Az uradalomok kevesebb munkást alkalmazása. 9) A tulajdonosok feladása közlegények kinevelésére. Helyes és Fejér vm.-ben földművelőket vásárolt családok elköltözése. 10) Mintegy 80 család elköltözése. 11) Törökmenek kigárdák és iparosok elköltözése. 12) Elköltözés és a menhelyi gyermek száma csökkenése. 13) Dohánykertészek tanyái vidékre elköltözése. 14) Gazdasági cselédek elköltözése, ipari munkások, házi cselédek városokban való elhelyezkedése. 15) Bortermelők tömegesen költözése más községekben lévő szőlőjükhöz. 16) A vándorlást okozó okok: 16) Az általános városias fejlődésen kívül egyetemi klinikák idegen beteg, menekültek betelepítése, kertészek fejlődése. 17) Vásárolt birtokok és kicsoportolt ingatlanok betelepítése. 18) Kiosztott házhelyekre betelepítés, gazdasági cselédek alkalmazása. 19) 1925-ben alakult megyei városok. 20) Régi neve Jakóhalma. 21) Az 1831-ben Törökmenekből költözött (Pusztatanyó része). — 22) Az 1925-ben Esztervány községtől Átcsatolt külterülettel (Istrvánháza-puszták nagyobb része és Gyulapuzsán). — 23) A Kunszentmártonhoz hozzácsatolt külterület nélkül (l. 22. jegyzet).

(1.) Terület, lélekszám, szaporodás, népsűrűség.

Pest-Pilis-Solt-Kiskun vármegye.

Table with columns for Folyószám, Vármegye, terület (kat. hold, hektár), Polgári népesség (1869, 1880, 1890, 1900, 1910, 1920, 1930), Összes népesség, and various demographic indicators like birth rate and migration.

A vándorlást okozó okok: 1) Gazdasági cselédek elköltözése. 2) Kiosztott házhelyekre áttelepítés. 3) Menekültek elköltözése, városokba való elköltözés. 4) Az adóhivatal megrontatása, gazdasági cselédek elköltözése. 5) Veszély községekben kiosztott ingatlanok áttelepítése. 6) Elszegődött házi cselédek távoztása. 7) Intézei háztartások (katona, fogház, áll. mentelep) létszáma több mint 1000-ról csökkent; munkakeresők más városokban, ipartelepeken való elhelyezkedése. 8) Parcellázás folytán betelepítés. A tiszai hid építése után több család települt a községbe. 9) Helyi költözés révén betelepítés. 10) Építkezéseknél alkalmazottak betelepítése, közéleti munkások betelepítése. 11) Vasutasok betelepítése. — 12) A Szajol községhez csatolt külterület (Pusztatanyó része) nélkül.

(1.) Terület, lélekszám, szaporodás, népsűrűség.

Pest-Pilis-Solt-Kiskun vármegye.

Main data table for Pest-Pilis-Solt-Kiskun county, columns include: Folyószám, Vármegye, terület (kat. hold, hektár), Polgári népesség (1869-1930), Összes népesség (1900-1930), and various demographic indicators.

A vándorlási veszteség oka: 1) Gazdasági célelédek száma... 2) Kiosztott házhelyekre áttelepülés... 3) Kiosztott házhelyekre áttelepülés... 4) Kiosztott házhelyekre áttelepülés...

(1.) Terület, lélekszám, szaporodás, népsűrűség.

Pest-Pilis-Solt-Kiskun vármegye.

Main data table for Pest-Pilis-Solt-Kiskun county, columns include: Folyószám, Vármegye, terület (kat. hold, hektár), Polgári népesség (1869-1930), Összes népesség (1900-1930), and various demographic indicators.

A vándorlási veszteség oka: 1) Gazdasági célelédek száma... 2) 1920-ban a községben Állomásozói katonaság áttelepülése... 3) Az 1920-ban a községben lakó fakitermelő munkások és menekülték elköltözése...

Alföld.

(1.) Terület, lélekszám, szaporodás, népsűrűség.

Pest-Pilis-Solt-Kiskun vármegye.

Table with columns for Folyószám, Vármegye, járás, község, m. és tj. város, Terület (kat. hold, hektár), Polgári népesség (1869, 1880, 1890, 1900, 1910, 1920, 1930), Összes népesség (1900, 1910, 1920, 1930), and various demographic indicators like birth rate, death rate, and migration.

A vándorlasi statisztika oka: 1) Birtokszerecs következtében áttelepülés. 2) Munkások elköltözése. 3) Tassei határában parcellázott házhelyekre áttelepülés. 4) Gazdasági események és kertészek szárnának csökkentése. Munkások elköltözése. 5) Gazdasági események szárnának csökkentése. 6) Menekültök elköltözése. 7) Az 80 km-es vasúti kedvezményes sávnál kívüli esik, gyári munkások elköltözése. 8) Albertfalvi tartozott terület egy része 1920-ban tévesen Dánszentmiklósnak számított utóg. 9) Gyári munkások kedvezményes kötelezettségi viszonyokkal bíró községe költöztek. 10) Községalkalmazottak alkalmazottak, gyári munkások elköltözése. 11) Községalkalmazottak alkalmazottak és gazdasági események elköltöztek. — A vándorlasi nyereség oka: 12) Budapest-környék. Házhelyköltözés és parcellázás következtében tisztviselők és munkások betelepülése. 13) Tiszviselők, gumigyári munkások és napvizesek betelepülése. 14) Menekültök állami lakótelepeire költöztek. Házhelyköltözés és parcellázás következtében tisztviselők és munkások betelepülése. 15) A 12. Jézselekben említték ok és munkások költözése. Tömeges betelepülés. 16) Budapest-környék. Tömeges betelepülés. 17) Házhelyparcellázás következtében betelepülés. A M. A. B. I. tódoboztatásánál említték ok és alkalmazottak. 18) Távlatban lakó gyári munkások és kárpári munkások betelepülése, házhelyköltözés folytatás. 19) Birtokparcellázás folytatás tanyák betelepülése. Menedélyi gyermekek örökbeadása. 20) Budapesti közalkalmazottak, iparosok és gyári munkások betelepülése. — 21) A Budapesthez csatolt rész nékül. Azaz egyúttel lélekszáma 1910-ben 9.402, 1920-ban 12.990, 1930-ban 33.057. — 22) Budapesti tartozott terület Sorokszárpéteri 1920-ban alakult község. Neve 1931 óta Pestszentimre. — 23) A Cinkotához tartozott (Gáborfalva) Huzakalászi 1923-ban alakult község. Neve 1931 óta Pestszentimre. — 24) A Cinkotához tartozott (Gáborfalva) Huzakalászi 1923-ban alakult község. Neve 1931 óta Pestszentimre. — 25) Pestszentimre nékül (I. a 28. Jézselek). — 26) A Cinkotához csatolt Árpád-Ánsztelep. — 27) A Tóalmától hozzácsatolt Boldogkútával együtt. — 28) Boldogkút nékül (I. a 27. Jézselek). — 29) Jakabtelep nékül (Kiskunfélegyházi járás). — 30) Területe adat a Budapesthez csatolt terület (csepeli kikötő, 1110 kat. hold = 639 hektár) nékül. — 31) Mátyásföld nékül (I. az előző oldal 24. Jézselek). Vele együtt a járás területe mintegy 33.058 kat. hold, lélekszáma 1890: 25.301, 1900: 40.252, 1910: 70.969, 1920: 97.811, 1930: 161.046.

Alföld.

(1.) Terület, lélekszám, szaporodás, népsűrűség.

Pest-Pilis-Solt-Kiskun vármegye.

Table with columns for Folyószám, Vármegye, járás, község, m. és tj. város, Terület (kat. hold, hektár), Polgári népesség (1869, 1880, 1890, 1900, 1910, 1920, 1930), Összes népesség (1900, 1910, 1920, 1930), and various demographic indicators like birth rate, death rate, and migration.

A vándorlasi statisztika oka: 1. Nehéz megélhetési viszonyok miatt elköltözés. 2) Kiosztott házhelyekre áttelepülés. Elszegődött háziok elköltözése. 3) Jogerősítés javára optált szerb családok elköltözése. Munkások elköltözése. 4) Munkások elköltözése. 5) Munkások elköltözése. 6) Munkások elköltözése. 7) Munkások Budapesthez közelebb fekvő helyekre költöztek. 8) Gazdasági események szárnának csökkentése. Munkások Budapestre és környékre költözése. — A vándorlasi nyereség oka: 7) Környéknyári munkások betelepülése. 8) Téglygyári munkások betelepülése. 9) Vasúti alkalmazottak és ipari munkások betelepülése. 10) Házhelyparcellázás következtében csepeli gyári munkások, nyugdíjas vasutasok betelepülése. 11) Házhelyparcellázás következtében tisztviselők, gyári munkások betelepülése. 12) Menekült tisztviselők betelepülése. Házhelyparcellázás következtében betelepülés. 13) Parcellázás folytán tisztviselők, kereskedők és iparosok betelepülése. 14) Szám. csevegő-bárák hadirokkantak, öregségek, ártyk betelepülése. Gyári munkások betelepülése. 15) Házhelyköltözés és parcellázás következtében betelepülés. 16) Tiszviselők, nyugdíjasok betelepülése. — 17) Piliscsaba község Klotildiget nékül (1926-ban alakult község). — 18) Klotildiget nékül.



(1.) Terület, lélekszám, szaporodás, népsűrűség.

Table with columns for county, area, population (1869-1930), and growth rates (1921-1930). Includes sub-sections for districts like Alsódabasi, Aszói, Biai, etc.

A vándorlást vezető ok: 1) 1920-ban a városban állomásozott katonaság, menekült családok és hivatalok tisztviselőinek elköltözése. 2) A város határához közeli...

(1.) Terület, lélekszám, szaporodás, népsűrűség.

Table with columns for county, area, population (1869-1930), and growth rates (1921-1930). Includes sub-sections for districts like Báj, Búdszentmihály, Csobaj, etc.

A vándorlást vezető ok: 1) Elszórt hűbelyekre áttelepítés. Gazdasági munkások, iparosok és kereskedők városokban való elhelyezkedése. 2) Gazdasági célek...

Alföld.

(1.) Terület, lélekszám, szaporodás, népsűrűség.

Szatmár és Ung k. e. v. m.

Table with 18 columns: Folyószám, Vármegye, járás, község, m. és tj. város, Terület (kat. hold, hektár), Polgári népesség (1869, 1880, 1890, 1900, 1910, 1920, 1930), Összes népesség (1900, 1910, 1920, 1930), Tényleges szaporodás vagy fogyás, Ter-mészetes Vándorlás külön-bözet, Tényleges szaporodás vagy fogyás, Vándorlás külön-bözet, Népsűrűség 1930 végén.

A vándorlási veszteség oka: 1) Kivándorlás Argentínába és Kanadába, gazdasági cselédek létszámának apadás. 2) Gazdasági cselédek elköltözése. 3) Gazdasági cselédek száma csökkent. 4) Kivándorlás és gazdasági cselédek családtagjainak kisebb létszáma. 5) Kivándorlás Kanadába és Délamerikába, gazdasági cselédek elköltözése. 6) Gazdasági cselédek családtagjainak kisebb létszáma. 7) Az OEP által igényelt területtől a tanyai lakosok elköltöztek. 8) Szerzetesek és papnövevények Cseh-Szlovákia és Lengyelországba költöztek. 9) Kivándorlás tengerentúrra, munkakeresők városokba való elhelyezkedése. 10) Házihelyi költözés révén betelepítés, gazdasági cselédek beköltözése, 45 idegen munkás a községben lett. 11) Póld- és házhelyi költözés révén beköltözés. 12) Nyírbogdány és Lőrántháza 1932-ben egyesült a néven. 13) Szásztelek (Romániahoz csatolt) község magyar fennhatóság alatt maradt külterületével (Zsuzsannafő). 14) Nyírszőlősegyütt. 15) A Nyírszőlősegyütt csatolt Nyulastanya (Frátertag) nélkül. 16) A Nyírszőlősegyütt csatolt Nyulastanya és Bártótag nélkül. 17) L. Kótaj. 18) A Kótaj községtől lecsatolt Nyulastanyával (Frátertag), ill. Nyulastanyával és Bártótaggal.

Alföld.

(1.) Terület, lélekszám, szaporodás, népsűrűség.

Szatmár, Ugocsa és Bereg k. e. v. m.

Table with 18 columns: Folyószám, Vármegye, járás, község, m. és tj. város, Terület (kat. hold, hektár), Polgári népesség (1869, 1880, 1890, 1900, 1910, 1920, 1930), Összes népesség (1900, 1910, 1920, 1930), Tényleges szaporodás vagy fogyás, Ter-mészetes Vándorlás külön-bözet, Tényleges szaporodás vagy fogyás, Vándorlás külön-bözet, Népsűrűség 1930 végén.

A vándorlási veszteség oka: 1) Több rokgyermekes család elköltözése. 2) Gazdasági cselédek száma csökkent; kivándorlás, munkakeresők városba költözése. 3) Kiosztott házhelyekre áttelepítés. 4) Gazdasági cselédek létszámának csökkenése. 5) A község kedvezőtlen földrajzi helyzete folytán sokan elköltöztek. 6) Kivándorlás Kanadába, elvándorlás más községbe, gazdasági cselédek létszámának apadás. 7) Az 1924-ben Cseh-Szlovákiahoz elcsatolt Földvártelek. 8) Erdélyi beregvármegyei község. 9) Csenger és Komlódtótfalu 1932-ben egyesült a néven. 10) Külterületek Cseh-Szlovákiahoz csatolt része nélkül. 11) Külterületek Cseh-Szlovákiahoz csatolt része nélkül.

Alföld.

(1.) Terület, lélekszám, szaporodás, népsűrűség.

Szatmár, Ugocsa és Bereg k. e. e. vm.

Table with columns for Folyószám, Vármegye, járás, község, m. és tj. város, Terület (kat. hold, hektár), Polgári népesség (1869, 1880, 1890, 1900, 1910, 1920, 1930), Összes népesség (1900, 1910, 1920, 1930), Tény-leges, Ter-méze-tes, Ván-dorlási külön-bözet, Nép-sűrű-ség, and 1921-1930 data.

A vándorlási veszteség oka: 1) Elköltözés főleg Budapestre és Talabányára. 2) Tömeges elköltözés. 3) Gazdasági cselédék száma csökkent. 4) Gazdasági cselédék és menekültek elköltözése. 5) Gazdaságok megszűnése folytán több család más vidékre költözött. 6) Cselédék elszegődése, dohánykertészek elköltözése más vidékre. 7) Gazdasági cselédétszám csökkenése, dohánykertészek elköltözése. 8) Munkakialom hiánya miatt tömegesen Budapestre költöztek. — A vándorlási nyereség oka: 9) Földönzés folytán beköltözés. A környező falvakból tömegesen betelepülés.

Alföld.

(1.) Terület, lélekszám, szaporodás, népsűrűség.

Szatmár, Ugocsa és Bereg k. e. e. vm.

Table with columns for Folyószám, Vármegye, járás, község, m. és tj. város, Terület (kat. hold, hektár), Polgári népesség (1869, 1880, 1890, 1900, 1910, 1920, 1930), Összes népesség (1900, 1910, 1920, 1930), Tény-leges, Ter-méze-tes, Ván-dorlási külön-bözet, Nép-sűrű-ség, and 1921-1930 data.

A vándorlási veszteség oka: 1) Kivándorlás Amerikába. Gazdasági cselédék és dohányosok elköltözése. 2) Gazdasági cselédétszám csökkenése, dohánykertészek elköltözése. 3) Gazdasági cselédék elszegődése más községbe. 4) Parcellázás következtében elbocsátott gazdasági cselédék (mintegy 350 személy) elköltöztek a községből. 5) Tanyai lakosság elköltözése. 6) Kivándorlás Amerikába. Munkavállalás céljából ipari és bányatelepekre való elköltözés. 7) Gazdasági cselédék száma csökkent. 8) 1920-22-ben vármegyét székely volt. Közalakították és mintegy 100 tanuló azóta térített állatorvos. — A vándorlási nyereség oka: 9) Parcellázás folytán betelepülés. 10) Járási székhely lett. Tisztviselők, iparosok, kereskedők, munkások beköltözése. 11) Gazdasági cselédék és dohánykertészek tömegesen alkalmazása. 12) Vármegyei székhely lett. Üst-velelők, iparosok, kereskedők beköltözése, menekült családok letelepülése. — 13) A Romániahoz elcsatolt Borsányi község magyar fennhatóság alá került (Halmos-tanya). — 14) A Cseh-Szlovákiahoz elcsatolt Kőhalm tanyá nélkül.

Észak.

(1.) Terület, lélekszám, szaporodás, népsűrűség.

Abaúj-Torna vm.

Table with columns for Folyószám, Vármegye, terület (kat. hold, hektár), Polgári népesség (1869-1930), Összes népesség (1869-1930), and various demographic indicators like birth rate and migration.

A vándorlási veszteség oka: 1) Katonaszolgálat, csendőrség és a menhelyi gyermekek száma csökkent. 2) Paktermelő munkások elköltöztek. 3) Gazdasági családok száma csökkent. 4) Magyarint uradalom cselekedése más községekbe távozott. 5) Tömeges elköltözés. 6) Csendőrségi elhelyezés. — A vándorlási nyereség oka: 7) Járás alkalmi lett. Iparosok, kereskedők, napeszmások beköltözése.

Észak.

(1.) Terület, lélekszám, szaporodás, népsűrűség.

Abaúj-Torna vm.

Table with columns for Folyószám, Vármegye, terület (kat. hold, hektár), Polgári népesség (1869-1930), Összes népesség (1869-1930), and various demographic indicators like birth rate and migration.

A vándorlási veszteség oka: 1) Az 1920-ban összeírt katonaszolgálat elhagyása, menekültek elköltözése. 2) Az 1920-ban a községben tartózkodott katonaszolgálat elhagyása. 3) Az 1920-ban a községben összeírt katonaszolgálat elhagyása, menekültek elköltözése. 4) A községből való elvándorlás és gazdasági családok létszámának csökkentése. — A vándorlási nyereség oka: 5) Kiszármazott, gőzfűrészes-bevándorolt munkások és családtagjaik. 6) Föld- és ház helykiadás folytán betelepülés. — 7) A Cseh-Budaváriakhoz elcsatolt Huszár község magyar fennhatóság alatt maradt külterületével. — 8) Külterületének Cseh-Budaváriához elcsatolt része nélkül.

(1.) Terület, lélekszám, szaporodás, népsűrűség.

Table with columns for Folyószám, Vármegye, járás, község, m. és tj. város, Terület (kat. hold, hektár), Polgári népesség (1869, 1880, 1890, 1900, 1910, 1920, 1930), Összes népesség (1900, 1910, 1920, 1930), and various demographic indicators like Tényleges, Természetes, and Vándorlási különbözet.

A vándorlási veszteség oka: 1) Gazdasági családok családtagjainak kisebb létszáma. 2) Kivándorlás Kanadába, Csehszlovákia, Németország, Észak-Amerikába, Iparostanulócok, segéd- és kőművesek, gazdasági családok elköltözése. 3) Kivándorlás és más községekbe való átköltözés. 4) Kivándorlás Amerikába és Kanadába. Gazdasági családok számának csökkenése. 5) Gazdasági családok létszáma apadt. 6) Szénbánya munkásainak létszámcsökkenése. 7) Összeomlott községekben munkások elköltözése. Kivándorlás Amerikába és Kanadába. — 8) 1920-ban Bódvaszilas járás.

(1.) Terület, lélekszám, szaporodás, népsűrűség.

Table with columns for Folyószám, Vármegye, járás, község, m. és tj. város, Terület (kat. hold, hektár), Polgári népesség (1869, 1880, 1890, 1900, 1910, 1920, 1930), Összes népesség (1900, 1910, 1920, 1930), and various demographic indicators like Tényleges, Természetes, and Vándorlási különbözet.

A vándorlási veszteség oka: 1) Kivándorlás Amerikába és Kanadába. Gazdasági családok számának csökkenése. 2) Bányászati munkásainak létszámcsökkenése. 3) A község egyik szénbányájának megszüntetése, munkások elköltözése. Kivándorlás Kanadába. 4) Kivándorlás tengerentúli. 1920-ban a községben dolgozó idegen munkások eltávolsa. 5) Községekben üzemeltetés. Kivándorlás Kanadába, külföldre. 6) Községekben üzemeltetés miatt bányamunkások elköltözése. 7) Birtokparcellálás következtében gazdasági családok elköltözése. — A vándorlási nyereség oka: 8) Bányászati munkásainak betelepítése. 9) Bányatelep létesítése. 10) Házhelyköltözés következtében betelepítés. 11) Földreform következtében betelepítés. Kertészek beköltözése. — 12) Tiszgyulabázisai együtt. — 13) Régi neve Poga.

Észak.

(1.) Terület, lélekszám, szaporodás, népsűrűség.

Borsod, Gümör és Kiskohut k. e. v. m.

Table with columns for Folyószám, Vármegye, járás, község, m. és tj. város, Terület (kat. hold, hektár), Polgári népesség (1869, 1880, 1890, 1900, 1910, 1920, 1930), Összes népesség (1900, 1910, 1920, 1930), and various demographic indicators like birth rate and migration.

A vándorlást részletes okai: 1) Földreform következtében gazdasági céledek, dohánykertészek száma apadt. Csendőrség áthelyezése. Iparos családok elköltözése. 2) Munkás-családok elköltözése. 3) Az 1920-ban Buskpusztán megszámított katonaság áthelyezése. 4) Gyármunkások távolléte. 5) Munkás családok tömegesebb elköltözése. 6) Gazdasági céledek és munkás családok elköltözése. 7) Dohánykertészek elköltözése. Gazdasági céledek száma apadt. — A vándorlást részletes okai: 8) Miskolci lakosok kirajzása. 9) A szomszédos Miskolcra tartó utazók és munkások betelepítése.

Észak.

(1.) Terület, lélekszám, szaporodás, népsűrűség.

Borsod, Gümör és Kiskohut k. e. v. m.

Table with columns for Folyószám, Vármegye, járás, község, m. és tj. város, Terület (kat. hold, hektár), Polgári népesség (1869, 1880, 1890, 1900, 1910, 1920, 1930), Összes népesség (1900, 1910, 1920, 1930), and various demographic indicators like birth rate and migration.

A vándorlást részletes okai: 1) Gazdasági céledek számának csökkenése. 2) Középbánya munkásletelepítésének csökkenése. 3) Munkás családok tömegesebb elköltözése. 4) Házhelyköltözés következtében elköltözés. 5) Kivándorlás Kanadára. Munkások elköltözése. 6) Kiontott házhelyekre áttelepítés. — A vándorlást részletes okai: 7) Ózdi vasgyári munkások betelepítése. 8) Lemesgyár üzemfejlesztése következtében munkásletelepítés emelkedése. 9) A Rimamurányi rt. Somalybánya telephelyének munkásletelepítés. 10) Hátáralkotás lett. Vámszél és rendőrség idehelyezése. 11) Szuhány-villanytelep munkásainak betelepítése. Házhelyköltözés következtében betelepítés. 12) Szentbánya munkásletelepítés befejezése. — 13) A Cseh-Szlovákiahoz elosztott Naprágy magyar felelősség alatt maradt külterületével (Székpuszta). — 14) 1920 óta csatlakozott vizsa Cseh-Szlovákiától. — 15) Régi neve Málé.

Table with 18 columns: Folyószám, Vármegye, járás, község, m. és tj. város, Terület (kat. hold, hektár), Polgári népesség (1869, 1880, 1890, 1900, 1910, 1920, 1930), Összes népesség (1900, 1910, 1920, 1930), Tényleges szaporodás vagy fogyás, Természetes szaporodás vagy fogyás, Vándorlási különbözlet, Népsűrűség 1930 végén. Includes rows for various districts like Dédes, Miskolci járás, and Ózdi járás.

A vándorlási veszteség oka: 1) Szénbányákban beszüntetés miatt munkások elköltözése. Gazdasági családok száma apadt. 2) Kézbancapuztatni szénbánya üzembeszüntetése következtében munkások Bányfalvára költöztek. 3) Kiszorított házhelyekre áttelepülés. Gazdasági családok és cigányok elköltözése. 4) Szénbánya üzembeszüntetése miatt munkások elköltözése. Baráncsai kiserőművízár áttelepülése. 5) Dohánykertészek más vidéken való elhelyezkedése. 6) Részgazdálkodás elhagyása, a földművelés iparüzleteken való elhelyezkedése. 7) Elszegődött dohánykertészek és családok távozlása. 8) Közigazgatásnál alkalmazottak nyert egyének elköltözése, elszegődött dohánykertészek távozlása. 9) Gáttelep- és oserőművízár beszüntetése miatt, munkások elköltöztek. 10) Közigazgatásnál alkalmazottak elköltözése. 11) Kivándorlás Kanadába. 12) Köszénbányamunkások Egerre való költözése. 13) Gazdasági családok és dohánykertészek más községbe költöztek. — A vándorlási nyereség oka: 14) Köszénbányamunkások betelepülése.

Table with 18 columns: Folyószám, Vármegye, járás, község, m. és tj. város, Terület (kat. hold, hektár), Polgári népesség (1869, 1880, 1890, 1900, 1910, 1920, 1930), Összes népesség (1900, 1910, 1920, 1930), Tényleges szaporodás vagy fogyás, Természetes szaporodás vagy fogyás, Vándorlási különbözlet, Népsűrűség 1930 végén. Includes rows for Gyöngyösi járás, Hatvani járás, and Hevesi járás.

A vándorlási veszteség oka: 1) Gazdasági családok száma csökkent, közigazgatásnál alkalmazottak elköltöztek. 2) Kivándorlás Kanadába, gazdasági családok elköltözése. 3) Budapestre alkalmazottak nyert egyének elköltözése, gazdasági családok elköltözése. 4) Köszénbánya és téglagyár beszüntetése miatt, munkások elköltöztek, gazdasági családok száma megfogyni. 5) Vasutas családok elköltözése, gazdasági családok elköltözése. 6) Iparosok, vasúti munkások, az Alföldön földet vásárolni családok, gazdasági családok elköltözése. 7) Ligetbánya megszüntetése miatt, munkások elköltöztek, gazdasági családok száma apadt. 8) Dohánytermelői családok elköltözése. 9) Gazdasági családok számának csökkentése, vasutasok elhelyezkedése. 10) Városokban való elhelyezkedés. 11) Munkások elköltözése. 12) Gazdasági családok, napraforgó más vidékre való vándorlása. 13) Gazdasági családok elköltözése. 14) Gazdasági családok elköltözése, munkások elköltözése Budapestre áttelepülés. 15) Városokban való elhelyezkedés, gazdasági családok elköltözése. — A vándorlási nyereség oka: 16) Bányatelep létesülése. — 17) Kiserőművízár Gyöngyösre csatlakozás miatt. — 18) Pusztacserpes nékül (l. 12. jegyzet). — 19) A Gyöngyösi járástól hozzatartott Pusztacserpes. — 20) A Boldog községtől (Pest vm.) átcsatolt Nagytelek pusztával. — 21) Szurdokpüspöki és Zagyvaszentjakab 1925-ben egyesült a néven.

Nógrád és Hont k. e. e. vm.

Észak. (1.) Terület, lélekszám, szaporodás, népsűrűség.

Table with columns for Folyószám, Vármegye, járás, község, m. és tj. város, Terület (kat. hold, hektár), Polgári népesség (1869, 1880, 1890, 1900, 1910, 1920, 1930), Összes népesség (1900, 1910, 1920, 1930), Tényleges, Ter-mésze-tes, Ván-dor-lás, Tény-leges, Ter-mésze-tes, Ván-dor-lás, Nép-sűrű-ség. Includes sub-sections for 5. Pétervárdi járás, 6. Tiszafüredi járás, and 24. Nógrád és Hont k. e. e. vm.

A vándorlási veszteség oka: 1) Úradalom felosztása folytán elvándorlás. 2) Gazdasági cselédek elbocsátása. 3) Kiosztott házhelyekre áttelepülés. 4) Gazdasági cselédek, napaszművek más vidékre való vándorlása. 5) Bányákban, vasútnál elhelyezkedettek távoztása, kivándorlás külföldre, gazdasági cselédletélem apadás. 6) Gazdasági cselédek száma csökkent. 7) Tanyai lakosság. Egyik községbe költözés. Több gazdasági munkamester, cseléd elköltözött. Munkavállalás céljából városba költöztek. 8) Gazdasági cselédek más községben való elhelyezkedése, főleg Budapestre való tömeges elvándorlás. Szénbánya munkásainak más telepre való költözése. — A vándorlási nyereség oka: 9) Tégla- és cserépgyár üzemének fejlesztése, Amerikából vándoroltak visszatérése. 10) Mátrafüred rohamos fejlődése, iskolák, intézmények keletkezése. Budapest, Gyöngyös városi szénbánya létesítése, méntelep idehelyezése, 470 elmebeteg család Apollára kihelyezése. — 11) A Gyöngyösolyomtól hozzatartott külterületi részel. — 12) A Reack községtől átcsatolt Annamajorral. — 13) Annamajor néköl (l. a 12. jegyzet).

(1.) Terület, lélekszám, szaporodás, népsűrűség.

Table with columns for Folyószám, Vármegye, járás, község, m. és tj. város, Terület (kat. hold, hektár), Polgári népesség (1869, 1880, 1890, 1900, 1910, 1920, 1930), Összes népesség (1900, 1910, 1920, 1930), Tényleges, Ter-mésze-tes, Ván-dor-lás, Tény-leges, Ter-mésze-tes, Ván-dor-lás, Nép-sűrű-ség. Includes sub-sections for 2. Nógrádi járás, 3. Salgótarjáni járás, and 29. Összesen.

A vándorlási veszteség oka: 1) Kivándorlás Amerikába és Kanadába. 2) Gazdasági cselédek száma csökkent. 3) Szénbánya munkásainak más telepre való költözése. 4) 80 gazdasági cseléd elköltözése. 5) Gazdasági cselédek száma csökkent, sok ács és kőműves a fővárosban és környékén helyezkedett el. 6) Házcsalédek távoztása, napaszművek fővárosba és környékére költöztek. 7) Gazdasági cselédek száma csökkent. 8) Budapestre és a környékén lévő városokba való költözés. — A vándorlási nyereség oka: 9) Családi Apollára kihelyezett elmebetegek száma emelkedett. Vándorség létesítése. 10) Családi Apollára kihelyezett elmebetegek száma. 11) Szénbányatelep fejlődése, csendőrség létesítése. — 12) A Cseb-Szlovákához csatolt Nagycsalomja magyar fennhatóság alá visszacsatolt részével. — 13) Alsóárp és Felsőárp 1927-ben egyesült e néven. — 14) A Vác inv.-tól átcsatolt Alsóárp és Szigyüstváral.



Észak.

(1.) Terület, lélekszám, szaporodás, népsűrűség.

Table with 18 columns: Folyószám, Vármegye, járás, község, m. és tj. város, Terület (kat. hold, hektár), Polgári népesség (1869, 1880, 1890, 1900, 1910, 1920, 1930), Összes népesség (1900, 1910, 1920, 1930), Tényleges, Termeztes, Vándorlás, Népsűrűség. Includes sub-sections for Szécsényi járás and Sziráki járás.

A vándorlási veszteség oka: 1) Nagyarányú kivándorlás, bányatelepek nagymérvű leépítése. 2) Kivándorlás Franciásországra. Szénbányamunkások elköltözése, Gyevgyár üzemének szűntelése. 3) Gazdasági cselédek száma csökkent. 4) Bányatelepekről a munkásoknak más üzemhez való áthelyezése folytán nagyobb mérvű elvándorlás. 5) Bányászok és gazdasági cselédek elköltözése. 6) Gazdasági cselédek száma apadt. Kereskedők, iparosok egy része elköltözött. 7) Gazdasági cselédek számának csökkentése. — A vándorlási nyereség oka: 8) Bányatelep létesülése. 9) Bányatelep fejlesztése. 10) Bazaltkőbányák üzemelezése. 11) Bazaltkőbányák üzemelezése. Határállomások létesülése. 12) Kőbányák felújítása. — 13) Karancsalja és Lapujtó 1927-ben egyesült a néven. — 14) 1923-ban határkivándorlás folytán Cseh-Szlovákiától visszatért lakosok. — 15) A cseh-szlovák fennhatóság alatt maradt Macskalyuk és Rónapuszta kivételével. — 16) A cseh-szlovák fennhatóság alatt maradt Bokrétpuszta és Antalpuszta kivételével. — 17) A cseh-szlovákiához elcsatolt Kisdalyópuszta nélkül. — 18) A cseh-szlovákiához elcsatolt Medveshidépkút magyar fennhatóság alatt maradt területtel kivételével.

Észak.

(1.) Terület, lélekszám, szaporodás, népsűrűség.

Zemplén vármegye.

Table with 18 columns: Folyószám, Vármegye, járás, község, m. és tj. város, Terület (kat. hold, hektár), Polgári népesség (1869, 1880, 1890, 1900, 1910, 1920, 1930), Összes népesség (1900, 1910, 1920, 1930), Tényleges, Termeztes, Vándorlás, Népsűrűség. Includes sub-sections for Szobi járás, Balassagyarmati járás, and Szécsényi járás.

A vándorlási veszteség oka: 1) Gazdasági cselédek számának csökkentése. 2) Gazdasági cselédek száma apadt. Községszolgálatnál alkalmazottak elköltözése. 3) 1920-ban a szelyi közölgény és cementgyár Zagyvaszántó község határába eső munkásoknak lakóit Lőrincinél számbátalták meg. 4) Kőbányamunkások elköltözése. 5) Kőfaragó- és kőbányamunkások elköltözése. 6) Téglergyár lakosainak száma csökkent. 7) 1920-ban határkivándorlás folytán Cseh-Szlovákiától visszatért lakosok. 8) Munkások és menekült munkások elhelyezése. Munkáscsaládok fővárosokba költözése. 9) Munkások és menekült munkások elhelyezése. 10) Munkások és menekült munkások elhelyezése. — A vándorlási nyereség oka: 11) Kőbányák felújítása. 12) Kőbányák felújítása. — 13) Berence és Barát 1925-ben egyesült a néven. — 14) A cseh-szlovákiához elcsatolt Szente község magyar fennhatóság alatt maradt területtel (Szenteháza) együtt. — 15) Nagylégyás és Kiscigánd 1923-ban egyesült a néven. — 16) Kültérteleinek Cseh-Szlovákiához elcsatolt rész nélkül. — 17) A cseh-szlovákiához elcsatolt Kóvár község magyar fennhatóság alatt maradt részével (Újkóvár). — 18) 1921-ben m. (rt.) város lett.

Észak. (1.) Terület, lélekszám, szaporodás, népsűrűség. Zemplén vármegye.

Table with columns: Folyószám, Vármegye, járás, község, m. és tj. város, Terület (kat. hold, hektár), Polgári népesség (1869, 1880, 1890, 1900, 1910, 1920, 1930), Összes népesség (1869, 1880, 1890, 1900, 1910, 1920, 1930), and various demographic indicators like migration and density.

Észak. (1.) Terület, lélekszám, szaporodás, népsűrűség. Zemplén vármegye.

Table with columns: Folyószám, Vármegye, járás, község, m. és tj. város, Terület (kat. hold, hektár), Polgári népesség (1869, 1880, 1890, 1900, 1910, 1920, 1930), Összes népesség (1869, 1880, 1890, 1900, 1910, 1920, 1930), and various demographic indicators like migration and density.

2. Fontosabb demografia és lakóháza adatok községenként s a nagyobb városok és községek kerületei (városrészei) szerint.

Általános megjegyzések: A 2. sz. táblának 1920-ban a Magyar Statisztikai Közlemények, Új sorozat, 69. kötet (Az 1920. évi népszámlálás. Első rész.) 2-131. lapján közölt 1. sz., „A fontosabb demográfiai adatok községenként” c. tábla felelt meg.

Amennyiben a tábla anyanyelvi és vallási részletezésénél az „egyéb” gyűjtötételbe foglalt egy-egy anyanyelv ill. vallás lélekszáma meghaladja a 30-at, az illető anyanyelv- és vallásnévvezetés és lélekszámadat az egyes lapok alján lévő jegyzetekben foglaltatik.

2. Fontosabb demografiai és lakóházaikat községenként

Folyószám	Vármege, járás, község, m. és tj. város, kerület (városrész)	Jelenlévő özvegy népesség 1920-ban	A jelenlévők közül külföldi honos	Nem		É l e t k o r											Családi állapot						
				férfi	nő	3 évnél fiatalabb	é v e s											60 évnel idősebb	ismertetlen	nőtlen, hajadon	házas	özvegy	törv. elvált
							3-5	6-10	11-14	15-19	20-24	25-29	30-34	35-39	40-44	45-49	50-59						
1	2	3	4	5	6	7	8	9	10	11	12	13	14	15	16	17	18	19	20	21	22		
<b>A) DUNÁNTÚL.</b>																							
<b>1. Baranya vármegye.</b>																							
<b>1. Baranyavári járás.</b>																							
1	Beszédes	576	9	279	297	30	37	56	23	7	51	102	86	60	51	73	—	221	318	36	1		
2	Hercegszentmárton	374	—	180	194	32	23	36	16	11	36	59	43	50	32	36	—	175	161	38	—		
3	Ilocska	538	—	273	265	27	43	38	22	17	43	92	77	63	57	61	—	213	287	32	6		
4	Ivánbattyán	438	—	221	217	23	41	30	14	12	31	76	65	48	45	48	—	164	237	36	1		
5	Ivándárda	605	8	290	315	30	39	50	31	14	45	106	84	65	65	76	—	216	346	41	2		
6	Kisbudmér	365	—	181	184	23	20	21	17	12	38	69	40	36	47	42	—	141	201	21	2		
7	Kisjakabfalva	475	2	235	240	26	28	38	14	15	44	91	59	60	43	57	—	177	258	39	1		
8	Kiskassa	759	1	388	371	39	29	70	28	10	68	149	111	85	68	92	—	294	407	55	3		
9	Kislippó	477	10	229	248	42	31	57	20	19	44	70	70	44	40	40	—	233	207	35	2		
10	Lapáncsa	448	1	206	242	20	36	42	19	10	31	76	64	43	48	59	—	178	232	38	—		
11	Lippó	852	17	439	413	40	51	57	36	16	75	155	111	120	86	105	—	320	456	74	2		
12	Magyarbóly	1.593	13	796	797	106	115	122	67	48	130	302	207	177	157	162	—	693	776	115	9		
13	Nagybudmér	450	8	222	228	34	39	42	15	11	29	81	59	46	43	51	—	172	248	29	1		
14	Németmárok	581	—	291	290	36	45	46	29	13	55	99	70	64	54	70	—	254	285	41	1		
15	Németpalkonya	547	—	252	295	33	41	45	27	10	41	91	79	74	32	74	—	202	304	40	1		
16	Pécsdevecser	259	—	124	135	9	11	13	14	6	20	52	36	26	39	33	—	87	151	21	—		
17	Peterd	512	—	254	258	28	29	31	22	7	38	84	70	70	50	83	—	177	280	52	3		
18	Pócsa	371	—	171	200	20	23	42	13	8	26	69	57	27	40	45	—	150	195	26	—		
19	Rácpetret	1.298	1	649	649	62	58	101	42	17	93	255	175	171	150	174	—	398	772	126	2		
20	Sárok	278	40	135	143	18	24	36	9	8	15	48	37	25	33	25	—	127	126	25	—		
21	Villány	2.239	18	1.028	1.211	111	99	141	82	42	188	403	305	312	247	309	—	807	1.197	218	17		
22	Villánykövesd	560	4	262	298	32	32	41	25	15	40	98	75	75	64	63	—	199	306	55	—		
23	Virágos	431	—	217	214	29	28	34	18	11	35	77	59	47	45	48	—	197	212	20	2		
24	Vokány	1.707	2	814	893	83	88	115	82	33	144	317	244	195	195	211	—	563	1.009	133	2		
	Összesen	16.733	134	8.136	8.597	938	1.010	1.302	695	372	1.360	3.021	2.283	1.983	1.731	2.037	1	6.358	8.971	1.346	58		
<b>2. Hegyháti járás.</b>																							
1	Ág	489	—	254	235	21	37	35	23	6	31	86	76	56	64	54	—	159	287	40	3		
2	Alsómocsolád	814	1	389	431	58	38	72	30	10	68	156	123	81	77	101	—	300	436	78	—		
3	Bakóca <sup>1)</sup>	878	2	439	439	90	76	67	39	23	70	157	124	69	77	86	—	440	373	63	2		
4	Baranyajenő	804	—	392	412	47	61	54	24	20	69	147	105	99	77	101	—	281	458	64	1		
5	Baranyaszentgyörgy	487	—	234	253	36	35	42	23	15	43	81	81	43	37	51	—	225	231	31	—		
6	Barátúr	200	—	98	102	9	11	11	6	4	25	33	21	23	29	28	—	66	114	20	—		
7	Bikal	1.101	4	526	575	84	73	124	45	25	92	183	156	96	110	113	—	494	533	69	5		
8	Császta	497	—	254	243	28	28	44	22	16	35	73	75	57	47	72	—	200	244	49	4		
9	Csikóstóttós	1.715	—	861	854	135	131	141	85	41	158	800	203	163	154	199	—	772	802	130	11		
10	Egyházhér	278	1	136	142	13	14	18	8	7	14	49	40	31	37	47	—	84	157	35	2		
11	Felsőegerszeg	298	8	152	146	23	14	21	11	5	29	52	35	44	27	37	—	113	160	24	1		
12	Felsőmindszent	804	1	397	407	48	59	72	22	17	58	138	127	78	96	89	—	311	427	62	4		
13	Gerényes	643	1	315	328	35	34	51	25	13	64	112	79	64	95	71	—	233	350	56	4		
14	Godisa	454	—	231	223	36	31	42	16	14	35	83	63	42	43	49	—	199	228	24	3		
15	Gödre <sup>2)</sup>	1.220	1	585	635	62	82	92	61	21	102	192	216	122	124	146	—	479	644	96	1		
16	Gödreszentmárton	580	1	292	288	41	47	68	18	18	50	121	77	46	57	42	—	276	282	19	3		
17	Gyömölcsény	243	—	114	129	19	17	14	11	6	18	37	40	18	20	43	—	90	129	24	—		
18	Hegybatmaróc	532	—	275	257	37	37	63	25	11	35	82	94	47	43	58	—	224	272	36	—		
19	Hetvehely	625	5	292	333	55	42	56	20	13	59	114	85	58	70	53	—	281	298	46	—		
20	Hörnycs	736	—	366	370	63	60	57	22	22	48	146	88	88	62	80	—	362	329	45	—		
21	Jágónak	1.027	—	516	511	68	47	81	38	21	111	178	140	131	92	120	—	415	537	71	4		
22	Kán	394	—	197	197	39	24	33	15	7	31	85	45	29	39	47	—	185	178	30	1		
23	Kaposszekcső	1.664	4	850	814	99	109	149	62	58	178	289	218	169	152	181	—	760	758	143	3		
24	Karácód	137	—	68	69	12	5	12	8	—	8	25	17	19	13	18	—	49	77	11	—		
25	Kársz	506	1	253	253	32	34	34	19	8	33	102	69	57	61	—	189	272	42	3			
26	Kisbattyán	264	—	138	126	19	18	30	8	8	18	46	42	15	32	28	—	116	132	15	1		
27	Kisbeszterce	267	—	141	126	14	21	20	9	7	23	46	42	25	23	32	—	111	128	25	3		
28	Kishodolva	143	—	71	72	6	4	7	3	—	13	32	20	13	24	21	—	37	82	21	3		
29	Kishajmás	425	—	207	218	23	39	32	11	6	37	76	61	40	42	58	—	166	229	29	1		
30	Kisvaszar	671	—	347	324	58	41	49	34	10	54	128	83	67	66	81	—	327	301	43	—		
31	Kömlő	2.187	20	1.120	1.067	143	135	176	99	81	230	413	347	244	180	139	—	1.049	998	129	11		
32	Köblény	556	—	265	291	27	34	53	21	18	66	95	79	62	41	60	—	244	271	41	—		

<sup>1)</sup> Az egyéb anyanyelvűek cigányok. — <sup>2)</sup> Az egyéb anyanyelvűek közül 42 cigány.

s a nagyobb városok és községek kerületei (városrészei) szerint.

Folyószám	Anyanyelv									Magyarul tud	V a i l á s					6 évnél idősebb analifabéta	L a k ó h á z a k										
	magyar	német	főt	oláh	horvát	szerb	bunyevó, aokle etc.	egyéb	róm. kat.		görög kat.	református	ápostol hív. ev.	görög keleti	izraelita		egyéb	Ir és olvas	Köböl vagy tégfaból	kő- v. téglalap, vályog- v. sárból	vályog- vagy sárból	falból vagy más anyagból	tetővel				összesen
																							kerék- vagy nád- v. deszka- nád- v. zsúp-	—	—	—	
23	24	25	26	27	28	29	30	31	32	33	34	35	36	37	38	39	40	41	42	43	44	45	46	47	48	49	
1	43	520	—	—	1	11	—	1	236	558	3	2	5	8	—	491	18	2	118	—	—	116	—	4	120		
2	89	282	—	—	2	—	—	1	255	370	—	2	2	—	—	282	37	10	50	1	—	60	—	1	61		
3	48	438	—	—	4	48	—	—	351	470	—	2	14	48	4	414	54	7	14	102	—	111	—	12	123		
4	63	375	—	—	—	—	—	—	82	426	—	9	—	—	3	335	34	1	90	4	—	93	1	1	95		
5	47	558	—	—	—	—	—	—	276	147	—	38	420	—	—	478	58	6	123	1	—	127	—	3	130		
6	5	360	—	—	—	—	—	—	286	363	—	—	—	—	2	315	7	—	65	12	—	77	—	—	77		
7	7	468	—	—	—																						

## Dunántúli.

## (2.) Fontosabb demográfiai

Folyószám	Vármegye, járás, m. és tj. város, kerület (városrész)	Felmért összes nép- ség 1899-ben	Nem		É l e t k o r												Családi állapot					
			férfi	nő	3 évnél fiatalabb	3-5	6-9	10-11	12-14	15-19	20-29	30-39	40-49	50-59	60 évnél idősebb	ismeretlen	nőlen, hajdon	házas	özvegy	törv. elvált		
1	2	3	4	5	6	7	8	9	10	11	12	13	14	15	16	17	18	19	20	21	22	
33	Liget <sup>1)</sup>	691	—	344	347	45	53	53	24	19	70	114	99	75	62	77	—	308	345	36	2	
34	Mágoecs	3.833	—	1.862	1.971	248	252	354	184	86	292	636	563	381	368	419	—	1.652	1.899	273	9	
35	Magyaregregy	1.264	—	619	645	82	80	99	50	39	112	202	173	138	134	156	—	517	618	123	7	
36	Magyarhertelend	591	—	280	311	27	33	35	25	12	43	96	91	70	70	99	—	200	326	60	5	
37	Magyarszék	1.157	—	581	576	72	73	104	46	23	93	187	188	122	107	142	—	435	625	93	4	
38	Mecsekfalva	268	—	132	136	15	24	25	11	5	25	41	42	24	25	28	—	102	148	17	1	
39	Mecsekjánaosi	554	—	270	284	38	41	51	16	15	45	114	73	50	39	72	—	237	274	43	—	
40	Mecsekpölöske	423	—	210	213	25	30	27	10	12	49	71	61	52	36	50	—	172	225	25	1	
41	Mékényes	1.135	—	543	592	47	51	119	52	22	80	191	171	125	110	168	—	374	661	91	9	
42	Meződ	537	—	267	270	29	44	52	19	14	47	82	81	64	49	56	—	219	283	34	1	
43	Nagyhajmás	1.115	—	559	556	68	73	109	49	23	80	177	169	120	97	151	—	422	602	85	6	
44	Okorvölgy	242	—	126	116	12	22	27	8	9	26	48	38	23	13	16	—	114	109	19	—	
45	Oroszló	442	—	225	217	24	27	43	18	10	27	89	55	45	46	58	—	180	221	40	1	
46	Palé	208	—	102	106	10	16	18	11	7	18	28	30	22	24	24	—	85	108	15	—	
47	Ráckozár*)	1.219	—	610	609	74	65	117	73	30	103	193	182	126	116	140	—	523	614	77	5	
48	Sásd	1.360	—	670	690	72	58	88	36	45	149	274	217	143	124	153	1	631	605	114	10	
49	Szágy	494	—	242	252	37	37	63	20	7	34	79	91	34	46	46	—	234	227	31	2	
50	Szalának	944	—	470	474	61	72	96	50	31	93	154	138	83	80	86	—	440	443	60	1	
51	Szárász	320	—	165	155	14	16	36	9	6	28	60	41	38	32	40	—	115	183	22	—	
52	Szászvár	1.697	—	839	858	77	105	156	71	59	123	288	242	194	183	199	—	729	794	160	14	
53	Szatmár	171	—	86	85	8	9	8	4	2	15	35	17	23	20	30	—	55	97	19	—	
54	Szentkatalin	406	—	192	214	35	36	31	13	11	31	66	60	48	30	45	—	174	208	28	1	
55	Tarrós	275	—	137	138	14	14	27	12	6	21	42	42	34	34	29	—	99	154	22	—	
56	Tékes	619	—	300	319	47	45	42	18	16	49	116	80	56	74	76	—	247	321	49	2	
57	Tófü	299	—	168	131	11	16	25	14	5	26	55	49	25	36	37	—	101	174	23	1	
58	Tormás	601	—	318	283	23	21	53	29	18	52	90	92	77	70	76	—	210	330	61	—	
59	Varga	445	—	228	217	26	20	33	19	8	42	89	60	57	43	48	—	175	238	30	2	
60	Vásárosdombó	869	—	432	437	41	67	70	36	17	63	148	116	95	94	122	—	352	456	58	3	
61	Vásznok	278	—	149	129	12	10	24	8	9	21	49	32	35	36	41	1	92	168	18	—	
62	Vékény	289	—	148	141	19	13	20	8	9	25	50	35	40	29	41	—	96	169	22	2	
	<b>Összesen ...</b>	<b>44.385</b>	<b>112</b>	<b>22.043</b>	<b>22.342</b>	<b>2.793</b>	<b>2.861</b>	<b>3.818</b>	<b>1.806</b>	<b>1.106</b>	<b>3.787</b>	<b>7.761</b>	<b>6.398</b>	<b>4.620</b>	<b>4.342</b>	<b>5.091</b>	<b>2</b>	<b>18.527</b>	<b>22.337</b>	<b>3.358</b>	<b>163</b>	
	<b>3. Mohácsi járás.</b>																					
1	Babarc	1.521	—	740	781	111	109	129	45	26	105	275	208	189	162	161	1	581	815	120	5	
2	Bár	721	—	343	378	27	36	51	31	11	57	138	87	94	78	111	—	219	440	62	—	
3	Borjád	754	—	362	392	49	44	70	23	20	53	136	81	79	90	109	—	293	379	80	2	
4	Cseledeboka	224	—	107	117	23	16	21	11	2	9	48	30	30	12	22	—	96	107	21	—	
5	Cseledoboka	675	—	336	339	48	49	67	38	10	42	135	89	76	54	67	—	284	341	50	—	
6	Dunaszekcső	5.529	—	2.687	2.842	244	301	375	230	117	413	1.043	769	658	618	761	—	2.088	2.922	475	44	
7	Hercegszabar	1.106	—	547	559	84	77	80	61	20	82	206	133	131	101	131	—	407	623	76	—	
8	Himesháza	1.706	—	836	870	111	130	185	77	29	114	265	245	200	165	185	—	672	923	189	2	
9	Kisnyárad	661	—	328	333	42	66	80	31	7	48	111	76	73	47	80	—	310	306	44	1	
10	Kölkéd	1.663	—	841	822	105	111	127	60	41	116	299	217	208	184	195	—	705	790	145	23	
11	Lánycsók	2.264	—	1.104	1.160	148	178	184	101	47	179	398	297	250	229	252	1	929	1.166	187	2	
12	Liptód	825	—	418	407	51	55	63	43	16	65	170	116	90	84	69	—	321	457	46	1	
13	Majs	1.385	—	696	979	95	113	174	95	22	146	336	264	227	191	222	—	685	1.032	162	6	
14	Nagynyárad	2.158	—	1.091	1.067	109	118	173	104	49	211	373	296	268	224	233	—	860	1.136	158	4	
15	Németbóly	3.095	—	1.544	1.551	180	219	212	114	75	327	534	404	387	302	341	—	1.425	1.446	232	2	
16	Püspökmárok	505	—	242	263	34	39	41	23	8	36	84	74	53	50	58	—	231	225	46	3	
17	Ráctótfő	1.119	—	542	577	79	89	104	47	27	89	192	167	100	105	120	—	459	583	75	2	
18	Somberek	1.864	—	923	941	124	122	170	99	40	119	318	273	213	180	206	—	750	969	143	2	
19	Szajk	885	—	437	448	62	60	73	33	10	62	170	117	97	108	93	—	349	483	53	—	
20	Szűr	696	—	334	362	41	40	55	39	13	45	127	87	94	68	87	—	243	410	41	2	
21	Udvar	419	—	200	219	25	23	25	20	6	35	74	58	49	49	55	—	137	238	44	—	
22	Versend <sup>1)</sup>	1.283	—	626	657	89	97	95	55	22	126	238	167	153	126	115	—	620	674	80	—	
	<b>Összesen ...</b>	<b>31.558</b>	<b>137</b>	<b>15.494</b>	<b>16.064</b>	<b>1.881</b>	<b>2.095</b>	<b>2.554</b>	<b>1.385</b>	<b>618</b>	<b>2.479</b>	<b>5.670</b>	<b>4.255</b>	<b>3.719</b>	<b>3.227</b>	<b>3.673</b>	<b>2</b>	<b>12.664</b>	<b>16.365</b>	<b>2.428</b>	<b>101</b>	
	<b>4. Pécsi járás.</b>																					
1	Abaliget <sup>1)</sup>	767	—	384	383	50	52	66	15	18	64	151	103	80	79	89	—	321	372	72	2	
2	Át	359	—	185	174	21	30	30	8	7	24	65	53	46	36	39	—	145	190	24	—	
3	Bakonya	552	—	267	285	25	29	31	17	10	37	69	76	83	71	104	—	174	311	59	8	
4	Bános	252	—	115	137	18	18	18	6	7	16	55	28	30	25	31	—	112	118	21	1	
5	Bélvárgyula	813	—	399	414	47	50	62	35	11	55	152	100	110	86	105	—	328	399	75	11	

<sup>1)</sup> Az egyéb anyanyelvűek cigányok. — <sup>2)</sup> Az egyéb vallásúak felekezeten kívüli baptisták.

## és lakóházadatok.

## Baranya vármegye.

Folyószám	Anyanyelv						V a l l á s							L a k ó h á z a k												
	magyar	német	tót	oláh	horvát	szerb bunyevó, sokak ub.	egyéb	Magyarul tud	róm. kat.	görög kat.	református	egyetlen hitv. ev.	görög keleti	izraelita	egyéb	Ír és olvas	6 évnél idősebb analfabéta	Közből vagy létglábi	kö- v. léglábi, v. szőlő- v. áróból	változó vagy ártó másból	házak más másokból	cserep-, pala- vagy más szindely- v. deszka- nád- v. szőlő- összesen	tetővel	összesen		
23	24	25	26	27	28	29	30	31	32	33	34	35	36	37	38	39	40	41	42	43	44	45	46	47	48	49
33	295	346	—	—	—	—	—	50	648	688	—	—	—	—	—	—	485	108	7	86	20	—	98	—	15	113
34	1.079	2.749	3	—	—	—	—	2	3.171	3.626	—	—	—	—	—	—	3.069	264	28	282	352	54	641	—	17	716
35	1.230	28																								

(2.) Fontosabb demográfiai

Table showing demographic data for various regions including Folyószám, Vármegye, járás, község, m. és tj. város, kerület (városrész), Férfiak, Nők, Életkor (3-59), and Családi állapot (házasság, özvegy, törv. elvált).

és lakóházadatok.

Table showing religious and housing data for Baranya county, including Folyószám, Anyanyelv (Magyar, német, etc.), Vallás (római kat., görög kat., református, etc.), and Lakóházak (házak, apartmanok, etc.).

\*) Az egyéb anyanyelvűek közül: \*) 35, \*) 102 cigány. — \*) Az egyéb anyanyelvűek cigányok. — \*) Az egyéb vallásúak nazarénekusok.

Dunántúl.

(2.) Fontosabb demografiai

Table with columns for Folyószám, Vármegye, járás, község, m. és tj. város, terület (városrész), and age groups (Életkor) from 0-4 to 60+.

\*) Az egyéb anyanyelvűek cigányok. — \*) Az egyéb anyanyelvűek közül: \*) 383, \*) 137 cigány.

és lakóházadatok.

Baranya vármegye.

Table with columns for Folyószám, Anyanyelv, Magyaru tud, Vallás, Ir és olvas, and Lakóházak (total and by type).

(2.) Fontosabb demográfiai

Folyószám	Vármegye, járás, község, m. és tj. város, kerület (városrész)	Jelenlévő éveknek elégtelenül 1860-ban	A jelenlévők közül katolikusok száma	Nem		É l e t k o r												Családi állapot																							
				férfi	nő	3 évnel fiatalabb	3-5	6-9	10-11	12-14	15-19	20-29	30-39	40-49	50-59	60 évnél idősebb	ismeretlen	nélkül, hajdon	házas	özvegy	törv. elvált																				
1	2	3	4	5	6	7	8	9	10	11	12	13	14	15	16	17	18	19	20	21	22																				
34	Matty .....	675	9	327	348	33	37	44	20	13	43	128	90	83	74	109	1	243	385	65	2																				
35	Nagyharsány .....	1.695	64	835	860	113	102	102	51	31	131	290	234	180	212	249	—	670	806	203	16																				
36	Nagytótalu .....	474	3	236	238	17	20	21	24	7	26	70	62	77	59	91	—	145	263	64	2																				
37	Oldi .....	695	7	351	344	41	41	53	23	12	42	133	89	77	90	89	—	284	347	57	7																				
38	Ózdfalu .....	394	—	200	194	12	15	22	15	10	26	59	46	51	55	83	—	116	242	35	1																				
39	Páprád .....	365	1	179	186	24	29	36	11	15	22	58	43	39	39	50	—	182	145	36	2																				
40	Rádfalva .....	588	3	276	312	28	26	44	26	15	40	98	89	56	68	98	—	222	317	48	1																				
41	Sámod .....	283	—	142	141	14	10	15	8	3	27	48	33	37	47	41	—	110	133	35	5																				
42	Siklós .....	5.740	63	2.710	3.030	254	266	329	219	149	498	1.009	836	719	655	804	2	2.503	2.614	561	62																				
43	Siklósnagyfalu .....	476	—	231	245	19	27	21	17	7	30	70	63	66	64	92	—	149	271	48	8																				
44	Szaporca .....	503	—	250	253	26	31	27	21	13	35	58	74	82	43	93	—	204	240	57	2																				
45	Szava .....	546	—	282	264	37	37	38	18	11	37	91	81	72	51	73	—	201	290	48	7																				
46	Terehgy .....	465	11	234	231	16	15	26	18	9	26	72	71	62	61	89	—	161	238	60	6																				
47	Tésényfa .....	427	1	232	195	26	24	19	16	11	39	62	58	71	45	56	—	194	195	35	3																				
48	Túrony .....	313	—	154	159	21	10	25	13	2	35	42	51	31	35	48	—	119	154	34	6																				
49	Újmindszent .....	398	16	193	205	36	36	32	19	7	42	68	54	40	32	32	—	266	111	19	2																				
50	Vajszló .....	1.604	27	786	818	97	93	112	62	28	133	267	234	196	165	217	—	719	736	136	13																				
51	Vejti .....	450	6	225	225	22	16	35	19	11	37	61	63	62	54	70	—	197	204	43	6																				
	Összesen...	34.390	359	16.852	17.538	1.859	1.847	2.247	1.226	732	2.573	5.632	4.826	4.218	4.025	5.192	13	13.914	16.732	3.434	310																				
7. Szentlőrinci járás.																																									
1	Babarczóllós .....	229	—	120	109	9	12	17	8	2	9	36	40	28	39	29	—	78	125	23	3																				
2	Baksa .....	722	—	357	365	53	35	56	21	9	50	139	90	96	77	96	—	269	385	65	3																				
3	Bánfa .....	401	—	201	200	13	17	25	12	8	39	60	41	62	44	80	—	133	213	49	6																				
4	Becefa .....	319	—	156	163	12	19	16	11	6	18	58	47	39	38	55	—	95	172	51	1																				
5	Boda .....	660	—	310	350	38	24	43	19	12	37	110	103	73	93	108	—	190	398	68	4																				
6	Bogdása .....	716	1	337	379	34	30	35	26	15	51	121	95	90	97	122	—	277	365	70	4																				
7	Botykapeterd .....	659	—	315	344	25	31	30	16	15	47	111	83	105	80	116	—	205	369	78	7																				
8	Bükkösd .....	859	1	432	427	43	42	73	40	20	70	149	149	92	77	104	—	342	436	80	1																				
9	Csebény .....	398	10	193	205	27	29	45	12	15	31	77	60	23	46	33	—	176	191	23	3																				
10	Cserdi .....	478	3	248	230	29	27	34	21	13	42	72	58	62	52	68	—	187	257	33	1																				
11	Csonkamindszent .....	233	—	113	120	10	12	12	11	4	17	31	35	26	37	38	—	70	133	29	1																				
12	Dencsháza .....	1.341	29	672	669	107	95	106	55	23	108	264	184	119	114	161	—	643	601	90	7																				
13	Dinnyeberki .....	396	—	184	212	27	21	30	17	8	25	63	56	48	41	60	—	156	200	39	1																				
14	Dráyaiványi .....	442	3	216	226	22	15	35	21	7	22	56	83	43	59	79	—	165	210	65	2																				
15	Gerde .....	693	—	330	353	37	24	38	21	12	43	111	87	98	90	122	—	197	401	79	6																				
16	Gilvánfa .....	416	4	206	210	26	31	30	16	14	33	63	66	39	45	53	—	225	145	45	1																				
17	Gorica .....	225	—	109	116	26	12	20	7	2	24	52	19	25	25	13	—	117	92	16	1																				
18	Gyöngyfa .....	352	—	159	193	29	19	24	9	8	25	53	53	41	36	55	—	140	163	45	4																				
19	Gyűrűfi .....	261	—	132	129	11	17	28	5	7	22	49	35	22	30	35	—	104	140	16	1																				
20	Helefa .....	654	—	317	337	35	38	50	21	14	53	86	96	80	75	106	—	250	330	68	6																				
21	Horváttertelend .....	261	—	131	130	20	14	11	11	8	19	64	25	32	22	34	—	94	148	19	—																				
22	Ibafa .....	610	—	296	314	46	37	43	27	8	58	131	83	66	53	58	—	239	299	51	1																				
23	Kacsóta .....	509	—	251	238	24	34	41	15	12	37	74	70	59	63	80	—	208	257	43	1																				
24	Kákics .....	539	—	280	259	30	32	30	19	15	55	87	68	61	59	83	—	245	247	46	1																				
25	Katádfa .....	376	—	184	192	17	15	18	11	8	25	56	52	41	68	65	—	111	211	47	7																				
26	Kemse .....	368	—	169	199	25	22	27	16	12	29	71	35	43	47	41	—	188	150	27	3																				
27	Kisasszonyfa .....	414	8	219	195	21	19	27	14	9	32	70	53	57	50	62	—	154	217	41	2																				
28	Kisbicsérd .....	488	8	257	231	31	28	30	18	10	38	93	60	47	59	74	—	173	274	38	3																				
29	Kiscsány .....	444	8	229	215	19	20	23	7	6	18	67	62	63	75	84	—	128	253	57	6																				
30	Kisdér .....	235	1	111	124	10	8	14	4	3	8	38	43	33	29	45	—	52	155	27	1																				
31	Korpád .....	217	—	109	108	16	14	22	8	4	12	43	29	23	19	27	—	91	108	18	—																				
32	Magyarmecske .....	533	1	261	272	23	28	28	14	12	52	89	66	69	73	79	—	202	278	51	2																				
33	Magyarszentiván .....	666	—	317	349	39	31	50	29	21	62	107	88	81	62	96	—	255	340	66	5																				
34	Magyartelek .....	345	3	173	172	25	24	18	11	4	21	69	53	34	35	51	—	125	187	30	3																				
35	Marócsa .....	345	—	172	173	25	20	17	21	6	23	57	54	33	47	42	—	142	169	33	1																				
36	Megyefa .....	787	1	387	420	56	53	71	23	22	57	162	96	58	90	99	—	333	396	58	1																				
37	Mónosokor .....	320	2	170	150	29	16	25	13	10	34	58	42	33	26	34	—	135	169	15	1																				
38	Nagybicsérd .....	599	8	284	315	33	21	36	18	18	60	91	83	83	60	96	—	233	301	58	7																				
39	Nagycsány .....	252	—	116	136	12	9	15	7	2	23	44	26	31	26	57	—	91	136	25	9																				
40	Nagypeterd .....	526	—	254	272	30	34	27	18	6	34	97	80	65	51	84	—	192	253	72	9																				
41	Nagyvátly .....	511	2	256	255	29	28	38	19	8	28	62	85	63	60	91	—	174	279	53	5																				

1) Az egyéb anyanyelvűek cigányok. — 2) Az egyéb anyanyelvűek közül 68 cigány.

és lakóházadatok.

Folyószám	Anyanyelv										Magyarul tud	V a i l l á s							L a k ó h á z a k							
	magyar	német	tót	oláh	horvát	szerb	bunyevák, oláhok stb.	egyéb	róm. kat.	görög kat.		református	agostai hitv. ev.	görög keleti	izraelita	egyéb	ír és olvas	6 évnél idősebb analfabéta	kőből vagy téglából	kő- v. téglaépít. vályog- v. sárból	vályog- v. sárból	hívból vagy más anyagból	cserépy- palae- vagy badog- zsindely- v. deszkák- v. dicszka- náci- v. zsup-	tetővel	összesen	
23	24	25	26	27	28	29	30	31	32	33	34	35	36	37	38	39	40	41	42	43	44	45	46	47	48	49
34	665	7	1	—	—	—	—	—	1	667	275	—	396	2	1	—	1	570	35	1	98	41	—	132	—	8
35	1.533	122	3	—	—	—	—	—	9	1.674	840	10	752	63	3	27	—	1.382	198	31	225	157	1	404	—	1
36	473	—	—	—	—	—	—	—	1	474	130	—	335	5	1	—	3	385	52	1	52	71	—	89	—	35
37	615	28	—	—	—	—	—	—	52	681	395	—	286	9	4	—	1	507	106	2	102	42	10	131	—	25
38	393	—	—	—	—	—	—	—	—	394	387	—	—	—	—	—	3	329	38							

Dunántúl.

(2.) Fontosabb demografiai

Table with columns for Folyószám, Vármegye, járás, község, m. és tj. város, kerület (városrész), and age groups (Életkor) and family status (Családi állapot).

és lakóházaik.

Fejér vármegye.

Table with columns for Folyószám, Anyanyelv, Vallás, and Lakóházak, detailing demographic and housing data for Fejér county.

\*) Az egyéb anyanyelvűek cigányok. — \*\*) Az egyéb anyanyelvűek közül: \*) 65 bolgár, 124 cseh-morva, 38 orosz; \*) 85 cigány és 28 bolgár. — \*) Az egyéb vallásúak közül 53 baptista.



(2.) Fontosabb demográfiai

Folyószám	Vármegye, járás, község, m. és tj. város, kerület (városrész)	Jelenlegi be- és népesség 1950-ban	A jelenlegi közül köztük földi lakosok	Nem		Életkor												Családi állapot				
				férfi	nő	3 évnél fiatalabb	Év										60 évnel idősebb	ismeretlen	nőtlen, hajadon	házas	özvegy	törv. elvált
							3-5	6-9	10-11	12-14	15-19	20-29	30-39	40-49	50-59	é						
2	Bakonysárkány ....	1.044	6	528	516	94	77	112	39	25	94	182	120	95	88	118	—	533	434	77	—	
3	Balinka .....	777	24	384	393	78	47	78	35	28	73	117	112	77	63	69	—	416	320	39	2	
4	Bodajk .....	2.139	12	1.118	1.021	158	158	205	96	73	186	344	289	202	193	235	—	1.119	861	155	4	
5	Csákberény .....	1.645	4	839	806	120	134	152	75	46	105	238	217	185	165	208	—	789	717	131	8	
6	Csákvár .....	4.435	29	2.212	2.223	285	300	391	166	136	379	659	584	487	406	652	—	2.161	1.887	375	12	
7	Csókakő .....	787	1	388	399	71	68	73	33	30	58	118	106	84	59	87	—	401	321	63	2	
8	Fehérvársurgó .....	2.004	3	1.005	999	133	134	181	85	61	178	306	253	219	198	256	—	961	869	170	4	
9	Gánt .....	1.493	7	782	711	151	144	153	66	42	99	261	205	113	127	132	—	789	628	74	2	
10	Góttmási .....	272	—	135	137	30	18	17	9	5	18	56	38	12	35	34	—	130	125	17	—	
11	Isztimér .....	1.094	—	558	536	71	85	112	45	33	80	175	161	80	91	161	—	511	490	93	—	
12	Magyarménás .....	1.193	2	626	567	97	93	109	59	36	105	211	142	139	80	122	—	653	466	73	1	
13	Mór .....	10.032	39	4.928	5.104	725	812	797	396	310	1.046	1.771	1.300	1.032	924	1.119	—	5.065	4.231	718	18	
14	Nagyveleg .....	887	—	449	438	60	64	72	28	19	68	162	132	109	84	89	—	413	402	70	2	
15	Pusztafűrés .....	2.521	1	1.276	1.245	171	170	213	114	74	204	479	325	276	233	262	—	1.136	1.152	232	1	
16	Sóréd .....	429	—	206	223	26	36	46	22	13	33	77	55	43	36	42	—	225	181	23	—	
Összesen .....		31.098	128	15.610	15.488	2.289	2.167	2.735	1.291	942	2.759	5.213	4.079	3.178	2.805	3.640	—	15.471	13.240	2.331	56	
3. Sárbogárdi járás.																						
1	Alap .....	3.159	1	1.637	1.522	268	258	319	151	114	322	533	411	263	240	279	—	1.706	1.232	194	7	
2	Alsószentiván .....	869	—	448	421	77	67	99	36	28	104	164	121	82	41	50	—	474	349	42	4	
3	Cece .....	4.096	21	2.015	2.081	321	299	422	161	158	418	690	499	397	357	374	—	2.236	1.603	245	12	
4	Előszállás .....	3.680	5	1.904	1.776	264	315	383	185	122	372	602	492	360	273	312	—	1.943	1.541	195	1	
5	Hercegfalva .....	5.849	5	2.975	2.874	430	465	643	287	195	602	967	756	607	412	483	—	3.082	2.438	323	6	
6	Igar .....	2.075	5	1.014	1.061	139	158	189	83	57	213	367	291	216	182	180	—	979	882	199	15	
7	Kálóz .....	4.577	13	2.319	2.258	353	349	459	192	145	485	813	576	454	351	400	—	2.488	1.822	254	13	
8	Nagytlók .....	2.451	9	1.295	1.156	223	195	256	124	91	276	429	299	228	183	147	—	1.422	918	109	2	
9	Pusztasereg .....	1.568	4	801	767	135	129	158	66	56	168	308	187	162	111	86	—	845	655	66	2	
10	Sárbogárd .....	6.618	18	3.253	3.360	439	446	579	268	203	676	1.210	918	699	513	662	—	3.482	2.679	426	26	
11	Sáregres .....	1.123	—	580	543	72	72	100	44	25	90	233	131	117	116	133	—	501	528	91	5	
12	Sárkeresztúr .....	2.840	1	1.434	1.406	160	169	204	107	74	260	542	340	291	327	366	—	1.277	1.325	227	11	
13	Sárosd .....	2.704	4	1.358	1.346	207	200	311	135	92	248	448	363	270	305	225	—	1.434	1.126	142	2	
14	Sárszentágota .....	1.572	39	790	782	128	119	171	63	57	167	283	222	142	106	114	—	846	658	68	—	
15	Sárszentmiklós .....	3.073	5	1.519	1.554	210	213	297	139	95	315	546	419	306	265	306	—	1.583	1.280	202	8	
16	Szolgaegyháza .....	1.634	6	815	819	162	137	163	65	50	165	304	215	141	115	117	—	886	680	78	10	
17	Vajta .....	1.619	8	802	817	131	140	146	67	46	136	260	198	166	149	180	—	842	671	105	1	
Összesen .....		49.502	144	24.959	24.543	3.719	3.731	4.899	2.173	1.610	5.007	8.699	6.440	4.901	3.907	4.414	—	26.026	20.385	2.966	125	
4. Székesfehérvári járás.																						
1	Aba .....	4.067	3	2.030	2.037	252	271	390	178	123	401	693	523	478	345	413	—	2.007	1.790	255	15	
2	Csór .....	1.424	3	730	694	88	91	114	64	46	107	232	201	146	136	139	—	661	617	139	7	
3	Csász .....	1.247	—	624	623	94	90	127	57	33	110	201	145	130	111	149	—	641	518	84	4	
4	Falubattyán .....	1.108	—	545	563	44	64	89	48	28	99	176	155	120	115	170	—	471	544	88	5	
5	Füle .....	1.163	1	576	587	63	63	87	42	30	93	201	137	135	150	162	—	461	586	113	3	
6	Gárdony .....	2.140	5	1.078	1.062	140	142	197	91	67	204	370	281	228	176	241	—	1.063	910	159	8	
7	Inota .....	1.252	9	646	606	83	79	117	59	45	118	226	174	118	109	133	—	644	530	71	7	
8	Izskaszentgyörgy .....	1.432	4	704	738	105	108	124	51	51	141	224	185	142	138	163	—	697	619	110	6	
9	Jenő .....	899	—	461	438	69	59	76	35	27	82	165	103	88	92	103	—	411	428	57	3	
10	Kápolnásnyék .....	2.562	9	1.309	1.253	187	181	276	111	90	243	417	346	275	185	251	—	1.373	1.022	159	8	
11	Kisláng .....	3.108	5	1.605	1.503	204	212	313	160	113	339	507	391	302	248	319	—	1.608	1.319	174	12	
12	Kőszárhegy .....	636	—	308	328	48	44	63	25	15	60	118	87	71	48	57	—	293	300	42	1	
13	Lovashéreny .....	3.140	4	1.531	1.609	166	166	280	134	73	241	521	408	357	360	434	—	1.385	1.498	252	5	
14	Moha .....	566	7	256	310	37	38	44	20	17	50	83	73	61	58	85	—	237	277	48	4	
15	Nadap .....	702	—	354	348	50	48	62	45	20	68	127	77	64	79	62	—	329	331	42	—	
16	Nádasdladány .....	1.630	20	846	844	102	120	140	65	60	188	285	231	196	140	163	—	827	725	133	5	
17	Nagyláng .....	904	7	463	441	73	74	93	42	24	104	156	111	82	73	72	—	515	337	52	—	
18	Pákozd .....	2.830	1	1.443	1.387	182	206	247	124	91	260	457	361	332	278	297	—	1.334	1.295	191	10	
19	Pátka .....	2.498	1	1.268	1.230	138	154	189	119	52	221	400	340	289	250	347	—	1.008	1.267	210	13	
20	Polgárdi) .....	4.393	7	2.196	2.197	260	248	370	197	113	354	747	589	505	463	546	—	1.906	2.150	319	18	
21	Sárkereszt .....	1.068	1	550	518	59	57	97	45	27	78	166	158	123	113	146	—	461	498	107	2	
22	Sárkeszi .....	575	—	296	279	89	80	46	21	13	51	82	81	79	58	76	—	247	283	40	5	
23	Sárszentmihály .....	1.692	8	859	833	122	127	132	65	51	163	310	204	180	160	178	—	837	730	120	5	
24	Seregélyes .....	5.079	15	2.616	2.463	362	370	492														

Dunántúl.

(2.) Fontosabb demográfiai

Table with columns for Folyószám, Vármegye, járás, község, m. és tj. város, kerület (városrész), and age groups (Életkor) from 0-9 to 60+.

1) Az egyéb anyanyelvűek közül 43 cigány.

és lakóházadatok.

Győr, Moson és Pozsony k. e. e. vármegye.

Table with columns for Folyószám, Anyanyelv (magyar, német, tót, oláh, horvát, szerb, bunyevák, bolhák, egyéb), Vallás (római kat., görög kat., református, fejedelmi, evangélikus, görög-keleti, izraelita, egyéb), and Lakóházak (összesen, tetővel, anélkül).

Dunántúl.

(2.) Fontosabb demografiai

Table with columns: Folyószám, Vármegye, járás, község, m. és tj. város, kerület (városrész), Férfi, Nő, Életkor (3-5, 6-9, 10-11, 12-14, 15-19, 20-29, 30-39, 40-49, 50-59), Családi állapot (nőtlen, hajadon, házas, özvegy, törv. elvált).

és lakóházadatok.

Győr, Moson és Pozsony k. e. e. vármegye.

Table with columns: Folyószám, Anyanyelv (magyar, német, tót, oláh, horvát, szerb, bunyevák, volákok, egyéb), Vallás (római kat., görög kat., református, ágostai hitv. ev., görög keleti, izraelita, egyéb), Ir és olvas, Lakóházak (6 évnél idősebb analfabéta, kőből vagy téglából, kő- v. téglahullal, vályog- v. sárból, vályog- v. sárból, fából vagy más anyagból, cserépfalú vagy földes, zsindély- v. deszkázott, nád- v. zsúp-), összesen.

(2.) Fontosabb demografiai

Table with columns: Folyószám, Vármegye, járás, község, m. és t.j. város, kerület (városrész), and various age groups (Életkor) and family status (Családi állapot).

és lakóházadatok

Table with columns: Folyószám, Anyanyelv, Vallás, and Lakóházak (housing data).

(2.) Fontosabb demografiai

Folyószám	Vármegye, járás, község, m. és tj. város, kerület (városrészt)	Jelenlegi száma a 1939-ban	Nem		É l e t k ö r														Családi állapot						
			férfi	nő	3 évnel fiatalabb	é v e s														60 évnel idősebb	ismeretlen	nőtelen házaton	házas	özvegy	törv. elvált
						3-5	6-9	10-11	12-14	15-19	20-29	30-39	40-49	50-59	8	9	10	11	12						
			1	2	3	4	5	6	7	8	9	10	11	12	13	14	15	16	17	18	19	20	21	22	
d	IV. Győrmezőváros	3.215	2	1.680	1.535	199	231	245	140	115	330	682	440	343	227	263	—	1.803	1.222	183	7				
e	Va. Győrmezőváros	5.424	15	2.501	2.923	278	265	393	197	186	622	1.079	730	597	555	522	—	2.938	2.058	399	29				
f	Vb. Győrmezőváros	3.883	7	1.870	2.013	161	183	271	153	139	463	747	573	488	387	337	1	2.039	1.560	267	17				
g	VI. Győrmezőváros	4.139	87	2.001	2.138	216	267	343	209	155	422	745	669	534	355	224	—	2.174	1.759	193	19				
h	Belterület együtt	49.886	436	23.471	26.415	2.271	2.378	3.266	1.741	1.603	5.592	10.277	7.757	5.972	4.544	4.466	19	27.015	19.240	3.320	311				
	Külterület	995	33	517	478	72	429	86	38	34	118	196	144	115	78	65	—	555	386	54	—				
	Összesen <sup>1)</sup>	50.881	469	23.988	26.893	2.343	2.427	3.352	1.779	1.637	5.710	10.473	7.901	6.087	4.622	4.531	19	27.570	19.626	3.374	311				
	4. Komárom és Esztergomi k. e. e. várm. I. Esztergomi járás.																								
1	Bajna	2.138	2	1.092	1.096	143	170	229	104	52	178	313	311	225	199	266	—	1.082	917	184	5				
2	Bajót	1.342	7	706	636	96	104	128	51	38	159	227	157	124	119	139	—	680	554	105	3				
3	Csév	2.030	34	968	1.062	169	167	211	101	59	185	331	280	204	154	169	—	1.040	870	116	4				
4	Csolnok	2.955	9	1.571	1.384	311	260	328	152	106	229	534	417	237	181	200	—	1.543	1.268	138	6				
5	Dág	950	7	471	479	84	79	104	54	38	79	154	101	77	96	84	—	506	396	45	3				
6	Dorog	5.863	77	2.921	2.942	458	466	602	285	246	492	1.030	1.036	663	316	269	—	2.999	2.590	261	23				
7	Dömös	1.064	6	534	530	62	58	83	38	28	92	188	126	137	110	141	1	466	509	85	4				
8	Épöl	687	—	357	330	59	57	70	35	23	60	102	82	62	58	79	—	350	300	37	—				
9	Kesztöle	2.265	40	1.150	1.115	191	181	246	142	84	190	327	313	218	162	211	—	1.157	963	143	2				
10	Kirva	803	—	418	385	66	70	88	39	36	80	116	101	79	46	82	—	420	335	48	—				
11	Lábatlan	1.649	28	817	832	118	127	156	80	51	140	254	247	167	127	182	—	846	678	118	7				
12	Leányvár	1.213	—	622	591	103	128	153	62	30	72	220	177	100	71	96	1	585	556	70	2				
13	Mogyorósbánya	692	6	361	331	70	66	75	45	21	49	98	92	70	42	63	1	357	287	47	1				
14	Nagysáp	1.462	5	745	717	86	105	145	58	50	128	214	187	156	148	185	—	741	601	115	5				
15	Nyergesújfalú	2.536	22	1.282	1.254	192	167	221	100	74	248	435	372	271	223	233	—	1.238	1.120	172	6				
16	Pilismarót	1.768	11	878	890	94	92	152	84	62	133	269	226	233	198	225	—	798	811	157	2				
17	Piliszentlélek	448	—	234	214	50	36	49	20	10	47	73	41	42	40	40	—	229	194	25	—				
18	Piszkés	1.436	19	732	704	97	120	141	63	44	129	239	187	177	123	116	—	765	588	97	6				
19	Sárisáp	3.061	36	1.500	1.561	271	266	351	176	124	253	510	375	265	234	236	—	1.665	1.224	167	5				
20	Süttő	1.504	21	754	750	77	76	119	61	41	127	267	217	182	133	204	—	690	665	146	3				
21	Tát	1.491	20	760	731	116	124	167	85	66	142	263	190	148	93	97	—	809	598	82	2				
22	Tokod	4.946	151	2.405	2.441	363	435	528	276	168	448	848	729	472	312	267	—	2.647	1.931	249	19				
23	Úny	577	2	282	295	35	38	62	34	15	50	86	70	63	52	72	—	289	240	43	5				
	Összesen	42.830	503	21.560	21.270	3.311	3.392	4.408	2.145	1.466	3.710	7.098	6.034	4.370	3.237	3.656	3	21.902	18.165	2.650	113				
	2. Gesztési járás.																								
1	Ács	6.251	10	3.158	3.093	351	400	540	265	208	590	1.127	996	615	520	639	—	3.160	2.655	424	12				
2	Ászár	1.457	4	734	723	85	87	108	70	62	147	249	184	161	152	152	—	758	600	95	4				
3	Bana	3.178	5	1.664	1.514	234	206	322	141	121	318	547	429	305	264	291	—	1.744	1.267	159	8				
4	Bokod	1.642	—	826	816	73	82	140	59	57	138	292	215	202	182	202	—	715	791	136	—				
5	Császár	2.430	1	1.195	1.235	189	140	199	90	71	209	394	329	275	217	323	—	1.098	1.102	219	11				
6	Csép	696	—	347	351	52	61	83	30	24	50	105	98	76	52	67	—	382	267	43	6				
7	Dunaalmás	1.063	2	575	488	76	81	79	59	67	125	164	140	72	90	110	—	642	363	58	—				
8	Ete	1.253	—	637	616	75	74	97	32	31	114	226	195	132	130	147	—	533	591	124	5				
9	Kisbér	4.134	6	2.081	2.053	263	277	358	153	133	478	754	567	407	362	382	—	2.233	1.616	268	17				
10	Kisigmánd	791	—	412	379	80	61	85	29	31	68	139	115	69	50	64	—	432	307	48	4				
11	Mocsa	3.277	3	1.706	1.571	251	252	333	146	116	274	526	429	320	310	320	—	1.726	1.344	200	7				
12	Nagyigmánd	2.403	2	1.246	1.157	131	151	198	102	93	232	381	325	297	215	278	—	1.190	1.028	178	7				
13	Neszmély	1.397	5	686	711	86	79	115	46	40	122	239	196	134	132	208	—	687	599	109	2				
14	Szák	731	—	400	331	54	48	57	34	23	60	124	109	81	76	63	2	355	317	59	—				
15	Szend	1.108	3	549	559	71	56	92	40	31	106	197	150	118	117	130	—	576	439	91	2				
16	Szőny	4.003	27	2.028	1.975	264	288	351	177	167	402	729	545	431	330	319	—	2.163	1.596	233	11				
17	Tárkány	2.952	—	1.536	1.416	196	214	263	124	116	230	495	452	253	227	332	—	1.583	1.155	211	3				
18	Vértsekthely	867	1	446	421	66	62	94	34	29	56	138	117	91	87	93	—	436	375	53	3				
	Összesen	39.635	69	20.226	19.409	2.591	2.619	3.514	1.631	1.420	3.769	6.826	5.591	4.039	3.513	4.120	2	20.413	16.412	2.708	102				
	3. Tatai járás.																								
1	Agostyán	614	—	325	280	40	48	68	23	21	56	112	85	53	56	52	—	333	241	40	—				
2	Alsógalla	1.308	23	692	616	70	70	119	48	59	140	255	168	128	123	128	—	653	522	100	3				
3	Baj	1.112	1	566	546	85	97	113	47	41	89	189	139	105	96	101	—	600	445	66	1				
4	Bánhidai	9.424	334	4.839	4.585	524	700	1.023	509	506	934	1.470	1.393	1.137	720	508	—	5.044	4.002	366	12				
5	Dad	1.100	12	545	555	52	40	96	53	35	89	192	143	130	114	156	—	497	505	95	3				
6	Dunaszentmiklós	641	—	341	300	58	45	69	34	15	51	99													

(2.) Fontosabb demografiai

Table with columns: Folyószám, Vármegye, járás, község, m. és tj. város, kerület (városrész), Jelenlévő énekes népeség 1930-ban, A jelenlévők közül költ-földönos, Nem (férfi, nő), Életkor (3-5, 6-9, 10-11, 12-14, 15-19, 20-29, 30-39, 40-49, 50-59), Családi állapot (ismertetlen, nőtlen-hajladon, házas, özvegy, törv. elvált).

1-4) Az egyéb anyanyelvűek közül: 1) 42, 2) 88 lengyel; 3) 115, 4) 290, 5) 45, 6) 33 cigány. — 7) Az egyéb anyanyelvűek cigányok.

és lakóházadatok.

Table with columns: Folyószám, Anyanyelv (magyar, német, tót, oláh, horvát, szerb, bunyevák, solák stb., egyéb), Vallás (Magyarul tud, román kat., görög kat., református, ágostai hitv. ev., görög keleti, izraelita, egyéb), Ir és olvas, 6 évnél idősebb analfabéta, Lakóházak (Közből vagy tégltábol, kő v. téglalapú, vályog v. márból, Vályog- vagy akárból, Márból vagy más anyagból, cserép-, pala- vagy bódó-, zsindely-, v. deszkav. deszkav. ház-, stb., összesen).

Dunántúl.

(2.) Fontosabb demografiai

Table with columns: Folyószám, Vármegye, járás, község, m. és tj. város, kerület (városrész), Férfi, Női, Életkor (3-5, 6-9, 10-11, 12-14, 15-19, 20-29, 30-39, 40-49, 50-59), Családi állapot (nőfien, házas, özvegy, törv. elvált).

1) Az egyéb anyanyelvűek cigányok. — 2) Az egyéb anyanyelvűek közül; \*) 75, \*) 30 cigány.

és lakóházadatok.

Somogy vármegye.

Table with columns: Folyószám, Anyanyelv (magyar, német, tot, oláh, horvát, szerb, bunyevak, oszák, egyéb), Vallás (róm. kat., görög kat., református, agostai kalv. ev., görög-keleti, izraelita, egyéb), Ir és olvas, 6 évnél idősebb analfabeta, Lakóházak (tetővel, összesen).

Népszámlálás I.

Dunántúl.

(2.) Fontosabb demográfiai

Table with columns: Folyószám, Vármegye, járás, község, m. és tj. város, kerület (városrész), Férfi, Nő, Életkor (3-5, 6-9, 10-11, 12-14, 15-19, 20-29, 30-39, 40-49, 50-59, 60 évnél idősebb), Családi állapot (nőtlen, házas, özvegy, törv. elvált).

1) Az egyéb anyanyelvűek cigányok. — 2) Az egyéb anyanyelvűek közül: \*) 95, \*) 69 cigány.

és lakóházadatok.

Somogy vármegye.

Table with columns: Folyószám, Anyanyelv (magyar, német, tót, oláh, horvát, szerb, bányász, sokak atb., egyéb), Vallás (róm. kat., görög kat., református, ágostai hitv. ev., görög keleti, izraelita, egyéb), Ir és olvas, 6 évnél idősebb analfabéta, Lakóházak (kőből vagy téglából, kő- vagy téglapallal, v. acélpallal, v. deszkával, v. más anyagból, tetővel), Összesen.



(2.) Fontosabb demografiai

Folyószám	Vármegye, járás, község, m. és t.j. város, kerület (városrész)	Fennlévő óraszáj népes- ség 1930-ban	A lakosság korai kü- lösi hányosa	Nem		É l e t k o r												Családi állapot					
				férfi	nő	3 évnel fiatalabb	é v e s											60 évnel idősebb ismeretlen	nőtlenség, hajladon	házas	özvegy	törv. elvált	
							3-5	6-9	10-11	12-14	15-19	20-29	30-39	40-49	50-59	8	9						10
51	Várda	615	1	305	310	33	28	46	16	17	49	116	91	81	70	67	1	229	331	53	2		
52	Visnye	1.185	9	595	590	70	61	94	40	29	96	218	151	144	125	157	—	463	609	101	12		
53	Zselickisfalud	685	—	332	353	36	37	48	23	18	50	125	90	75	81	101	1	272	334	71	8		
54	Zselickislak	617	—	308	314	33	41	50	21	11	61	118	94	69	56	63	—	281	297	58	1		
55	Zselicszentpál <sup>1)</sup>	566	—	286	280	27	41	39	19	12	48	91	75	71	70	73	—	204	315	46	1		
	<i>Összesen</i>	<i>53.082</i>	<i>170</i>	<i>26.323</i>	<i>26.759</i>	<i>2.780</i>	<i>3.022</i>	<i>3.998</i>	<i>1.983</i>	<i>1.445</i>	<i>4.523</i>	<i>9.582</i>	<i>7.765</i>	<i>6.204</i>	<i>5.442</i>	<i>6.334</i>	<i>4</i>	<i>21.531</i>	<i>27.071</i>	<i>4.174</i>	<i>306</i>		
	<i>5. Lengyellői járás.</i>																						
1	Balatonboglár	2.199	22	1.063	1.136	128	117	149	73	61	217	410	331	263	223	226	1	1.071	949	156	23		
2	Balatoncsehi	603	3	303	300	45	30	62	18	12	53	118	78	69	45	73	—	296	274	33	—		
3	Balatonlelle	2.147	13	1.029	1.118	145	128	185	74	50	166	385	330	257	188	239	—	997	1.017	120	13		
4	Balatonöszöd	648	—	314	334	33	27	46	26	18	54	126	84	76	81	77	—	263	324	60	1		
5	Balatonszemes	1.011	2	510	501	62	68	88	43	25	103	171	160	117	78	96	—	501	437	67	6		
6	Buzsák	2.553	2	1.271	1.282	162	177	172	99	70	248	512	318	282	223	290	—	1.141	1.229	170	13		
7	Édde	741	6	366	375	54	42	74	29	16	89	128	102	75	64	68	—	358	331	50	2		
8	Fonyód	1.663	1	833	830	95	97	139	67	50	153	312	237	199	152	162	—	758	795	97	13		
9	Gamás	2.351	1	1.181	1.170	131	147	193	87	74	214	447	304	279	228	247	—	1.043	1.167	134	7		
10	Gyugy	987	11	494	493	63	65	89	50	37	104	160	147	111	74	87	—	492	464	29	2		
11	Hács	751	7	367	384	53	50	55	29	22	75	141	107	69	64	86	—	343	351	55	2		
12	Kisberény	396	—	194	202	31	23	37	15	6	28	74	59	39	38	46	—	187	184	25	—		
13	Látrány	1.625	—	799	826	96	103	127	57	33	147	306	223	188	152	193	—	686	809	129	1		
14	Lengyeltóti	2.693	12	1.295	1.398	168	141	220	98	75	249	505	387	335	237	277	1	1.276	1.228	177	12		
15	Orda	547	—	267	280	24	32	39	19	18	50	93	79	59	53	81	—	232	256	59	—		
16	Osztópan	1.286	1	653	633	61	77	97	54	42	119	240	181	156	118	141	—	555	632	96	3		
17	Óreglak	1.626	13	793	833	100	91	123	68	38	131	314	255	173	158	175	—	729	767	119	11		
18	Pamuk	549	—	271	278	21	32	59	27	14	57	92	95	59	45	48	—	258	249	40	2		
19	Somogyjád	1.304	4	665	639	72	57	88	58	27	117	226	168	159	151	181	—	503	686	100	15		
20	Somogytár	1.598	—	805	793	106	104	134	72	48	157	297	216	182	134	148	—	732	764	98	4		
21	Somogyvámos	1.381	—	689	692	75	89	126	60	42	128	261	186	154	126	134	—	599	699	79	4		
22	Somogyvár	2.275	4	1.124	1.151	132	143	170	83	71	202	441	291	259	229	244	—	1.093	1.036	142	4		
23	Szőlősgyőrök	1.272	13	617	655	71	80	91	43	41	138	213	174	159	124	138	—	594	567	110	1		
24	Szőlőskislak	586	—	298	288	32	48	68	19	23	49	97	92	52	46	60	—	283	276	27	—		
25	Táska	1.034	—	501	533	58	61	72	36	27	80	175	154	135	108	128	—	377	554	94	9		
26	Visz	345	—	171	174	22	23	35	15	12	24	73	47	36	36	32	—	155	172	18	—		
	<i>Összesen</i>	<i>34.171</i>	<i>115</i>	<i>16.873</i>	<i>17.298</i>	<i>2.040</i>	<i>2.057</i>	<i>2.738</i>	<i>1.324</i>	<i>952</i>	<i>3.152</i>	<i>6.317</i>	<i>4.805</i>	<i>3.942</i>	<i>3.175</i>	<i>3.667</i>	<i>2</i>	<i>15.522</i>	<i>15.217</i>	<i>2.284</i>	<i>148</i>		
	<i>6. Marcali járás.</i>																						
1	Balatonberény	1.405	1	714	691	81	66	83	42	48	128	297	202	178	142	198	—	654	628	119	5		
2	Balatonkeresztúr	1.129	1	559	570	74	76	88	44	32	85	214	164	122	125	105	—	508	537	81	3		
3	Balatonmáriafürdő	850	9	408	442	54	53	82	26	28	59	145	141	90	68	104	—	381	397	66	6		
4	Balatonszentgyörgy	1.424	4	710	714	93	77	117	59	49	126	251	230	138	124	160	—	688	629	107	—		
5	Balatonújlak	949	—	462	487	59	55	69	24	21	81	195	125	102	85	133	—	381	489	79	—		
6	Bize	357	1	190	167	13	18	28	12	11	34	61	48	43	39	50	—	146	186	23	2		
7	Boronka <sup>1)</sup>	686	—	332	354	42	52	54	28	26	58	121	88	76	61	80	—	364	283	39	—		
8	Böhönye	3.203	2	1.567	1.636	167	180	261	131	76	276	566	474	372	338	362	—	1.410	1.524	257	12		
9	Csákány	866	—	416	450	49	58	55	29	23	78	167	108	99	95	104	1	383	400	79	4		
10	Csőmend	455	—	232	223	39	16	40	16	15	42	88	63	51	41	44	—	207	216	31	1		
11	Felsőzsisfa	746	—	375	371	49	46	77	30	27	83	120	108	83	67	56	—	380	316	49	1		
12	Főnyed	329	—	165	164	15	23	19	12	8	37	53	49	40	34	39	—	155	149	25	—		
13	Gadány	930	—	479	451	45	58	86	33	24	91	168	128	110	81	106	—	426	427	76	1		
14	Hollád	763	—	340	423	39	37	52	31	20	73	136	109	96	87	83	—	349	353	60	1		
15	Horvátkút	847	—	422	425	61	46	64	35	27	75	141	140	86	77	95	—	383	400	57	7		
16	Hosszúvíz	325	—	157	168	16	21	30	13	6	37	63	50	28	19	42	—	148	159	18	—		
17	Keleviz	473	—	229	244	39	34	44	21	10	37	81	77	48	43	39	—	224	216	32	1		
18	Kéthely <sup>2)</sup>	3.821	9	1.837	1.984	220	247	318	159	116	387	672	547	441	309	405	—	1.840	1.663	308	10		
19	Libickozma <sup>3)</sup>	1.055	—	549	506	65	72	106	48	41	124	181	125	118	89	86	—	571	434	47	3		
20	Marcali	6.473	27	3.107	3.366	363	370	467	214	164	627	1.160	922	787	643	753	3	3.045	2.861	536	31		
21	Mesztegyő	1.632	5	773	859	89	89	143	70	40	155	302	225	179	161	179	—	763	743	122	4		
22	Nagyszakácsi <sup>4)</sup>	1.914	7	932	982	96	103	154	72	55	165	348	285	220	159	257	—	841	895	173	5		
23	Nemesdéd <sup>5)</sup>	1.758	—	814	944	95	83	119	53	48	131	289	245	206	207	282	—	727	849	175	7		
24	Nemeskislak	281	—	134	147	20	16	10	5	6	17	57	35	35	36	44	—	102	140	37	2		
25	Nemesvid	1.759	7	856	903	91	92	145	81	50	149	282	233	206	183								

Dunántúl.

## (2.) Fontosabb demografiai

Folyószám	Vármegye, járás, község, m. és t.j. város, kerület (városrészt)	Jelenlévő óriási népesség 1890-1900	Jelenlévők közül kat. földi bontás	Nem		É l e t k o r											Családi állapot				
				férfi	nő	3 évnel fiatalabb	é v e s											ismeretlen	nőtlenségek, hajadon házaspár	özvegy	több. elvált
							3-5	6-9	10-11	12-14	15-19	20-29	30-39	40-49	50-59	60 évvel idősebb					
				1	2	3	4	5	6	7	8	9	10	11	12	13	14	15	16	17	18
27	Pusztakovácsi*)	1.633	6	827	806	125	118	138	61	46	174	355	204	160	118	134	—	842	681	107	3
28	Sávoly*)	1.006	—	489	517	48	64	61	35	18	70	194	144	113	129	130	—	417	503	84	2
29	Somogyfajsz	983	3	504	479	32	51	81	36	31	122	183	131	123	96	97	—	477	446	57	3
30	Somogyfőhéregyház	410	1	205	205	23	15	23	16	17	36	86	56	54	40	44	—	185	184	40	1
31	Somogyfőmason	1.005	1	492	513	45	40	43	29	24	87	181	146	157	112	141	—	397	500	104	4
32	Somogyfősimonyi	436	—	220	216	14	22	33	24	11	46	75	54	44	52	61	—	194	215	27	—
33	Somogyfőszentpál	1.756	2	849	907	67	90	93	73	38	150	311	253	252	179	250	—	610	976	161	9
34	Szenyér	1.060	2	517	543	48	52	81	40	32	125	180	148	144	77	133	—	453	509	97	1
35	Szőkedencs	751	1	385	366	42	47	52	28	23	57	131	111	98	85	77	—	323	366	60	2
36	Tapsony	1.892	1	932	960	99	101	116	65	43	196	344	256	242	195	235	—	755	1.006	131	—
37	Ttkos	323	1	163	160	26	11	19	14	8	36	58	40	35	29	47	—	151	144	28	—
38	Varászló	448	—	220	228	14	25	38	18	14	33	76	59	57	56	54	—	199	218	31	—
39	Vése	1.645	—	783	862	91	99	113	42	38	107	291	255	204	188	217	—	587	902	152	4
40	Vörös	921	5	453	468	52	62	65	18	19	76	183	137	69	94	146	—	395	444	80	2
	<b>Összesen</b>	<b>50.122</b>	<b>99</b>	<b>24.481</b>	<b>25.641</b>	<b>2.786</b>	<b>2.872</b>	<b>3.783</b>	<b>1.843</b>	<b>1.371</b>	<b>4.599</b>	<b>8.983</b>	<b>7.102</b>	<b>5.878</b>	<b>4.910</b>	<b>5.991</b>	<b>4</b>	<b>22.545</b>	<b>23.450</b>	<b>3.986</b>	<b>141</b>
<b>7. Nagyatádi járás.</b>																					
1	Alsósegéd	1.252	10	605	647	52	74	73	45	26	89	212	188	154	150	189	—	439	674	130	9
2	Bélavár*)	838	16	417	421	61	49	70	34	30	102	148	91	97	70	86	—	494	350	51	3
3	Beleg	801	—	414	387	39	48	63	41	28	64	149	123	90	74	82	—	342	402	54	3
4	Bodvica	680	—	330	350	28	33	44	26	23	74	127	85	88	61	91	—	283	339	58	—
5	Bólhás	1.115	4	561	554	58	75	94	49	29	108	194	147	124	109	128	—	508	512	91	4
6	Csókóly	1.729	1	859	870	81	71	96	44	31	132	288	237	224	239	286	—	556	946	204	23
7	Felsősegéd	2.391	6	1.173	1.218	108	148	185	94	68	218	446	318	286	223	296	1	1.019	1.181	187	4
8	Gige	1.202	3	600	602	61	70	98	32	27	95	208	166	135	137	173	—	466	635	90	11
9	Görgeteg	956	2	485	471	38	34	51	30	24	79	142	123	143	122	170	—	317	546	85	9
10	Háromfa	1.667	10	818	849	87	86	130	75	56	176	296	224	211	148	178	—	733	810	120	4
11	Henész	856	2	412	444	43	47	83	29	30	88	149	132	99	73	83	—	401	402	52	1
12	Heresznye	763	—	379	384	57	36	67	36	26	85	149	103	90	56	58	—	359	357	47	—
13	Kisbajom	891	—	427	464	30	27	56	31	24	66	121	126	122	131	157	—	285	506	84	16
14	Kivadár	444	3	214	230	26	27	44	21	15	49	92	63	52	22	33	—	225	195	23	1
15	Kuntelep	899	1	452	447	52	56	88	36	15	73	165	146	86	78	104	—	394	434	67	4
16	Kutas	1.524	5	759	765	72	79	115	57	33	146	288	208	200	144	182	—	676	720	115	13
17	Lábod	2.034	18	983	1.051	109	107	119	66	52	182	366	276	273	202	281	1	808	1.043	174	9
18	Mike	1.400	8	715	685	63	76	127	65	56	153	236	197	168	121	138	—	625	654	119	2
19	Nagyatád	4.587	26	2.213	2.374	219	256	341	166	125	489	844	664	579	415	489	—	2.205	1.981	376	25
20	Nagykorpád	1.251	—	619	632	69	63	111	54	31	70	206	195	126	116	210	—	468	682	96	5
21	Ótvöskönyi*)	1.291	—	623	668	81	80	101	39	24	110	219	183	153	130	171	—	536	624	125	6
22	Rinyabesenye*)	942	1	460	482	70	69	85	31	34	93	187	113	106	90	64	—	450	448	43	1
23	Rinyahosszúfalu	371	—	177	194	20	16	18	11	9	31	63	51	40	47	65	—	119	213	34	5
24	Rinyakovácsi	323	—	159	164	14	14	16	11	2	28	53	42	44	46	53	—	108	180	32	3
25	Rinyaszentkirály*)	1.102	—	541	561	60	64	86	34	31	128	186	149	128	116	120	—	495	520	83	4
26	Somogyzó	1.912	2	915	997	105	92	140	60	64	187	325	277	259	194	209	—	822	908	174	8
27	Szabás	836	3	454	432	46	57	71	37	22	76	156	111	85	100	—	—	380	429	76	1
28	Tarany*)	2.162	2	1.034	1.128	134	123	174	75	55	196	386	269	276	242	232	—	860	1.107	193	2
29	Vízvár	1.520	4	751	769	104	76	113	60	41	148	315	202	179	168	114	—	681	741	96	2
	<b>Összesen</b>	<b>37.789</b>	<b>127</b>	<b>18.549</b>	<b>19.240</b>	<b>1.987</b>	<b>2.053</b>	<b>2.859</b>	<b>1.389</b>	<b>1.031</b>	<b>3.535</b>	<b>6.716</b>	<b>5.223</b>	<b>4.643</b>	<b>3.809</b>	<b>4.542</b>	<b>2</b>	<b>15.994</b>	<b>18.538</b>	<b>3.079</b>	<b>178</b>
<b>8. Szigetvári járás.</b>																					
1	Almamellék*)	1.444	—	725	719	93	96	129	52	41	140	276	201	152	134	130	—	641	713	81	9
2	Almáskeresztúr	558	—	276	282	33	41	62	31	16	46	91	87	60	49	42	—	242	235	28	3
3	Basal	180	—	83	97	7	5	8	6	4	12	22	25	24	31	36	—	46	111	21	2
4	Boldogasszonyfa	1.073	3	543	530	73	66	87	44	22	78	206	166	109	100	122	—	403	535	73	2
5	Bürös	314	—	158	156	3	13	15	10	7	36	58	34	48	42	48	—	111	167	31	5
6	Csertő	640	—	310	330	32	33	44	22	18	67	120	69	94	75	66	—	267	319	52	2
7	Drávafok	789	4	389	400	38	38	54	32	15	55	142	118	108	94	95	—	302	423	57	7
8	Drávakeresztúr	478	14	230	248	27	25	39	17	13	31	79	72	59	69	47	—	177	247	53	1
9	Drávastára	1.130	33	555	575	89	44	87	54	27	132	231	148	128	105	85	—	549	500	80	1
10	Endrőc	580	2	289	291	45	40	68	29	11	46	105	85	65	39	47	—	284	263	33	—
11	Gyöngyösmellék	590	6	289	301	38	33	39	21	17	63	87	77	80	50	85	—	302	232	59	7
12	Hobol	883	—	428	455	52	47	56	36	28	83	134	123	109	93	122	—	347	453	74	9
13	Kisdobsza	370	1	177	193	20	17	18	8	4	29	60	59	44	42	69	—	125	190	51	4
14	Kistamási	194	—	93	101	9	3	8	3	2	18	30	29	30	23	39	—	55	115	23	1

(2.) Fontosabb demografiai

Table with columns: Folyószám, Vármegye, járás, község, m. és t.j. város, kerület (városrész), Férfiak száma, Nőiek száma, Életkor (3-5, 6-9, 10-11, 12-14, 15-19, 20-29, 30-39, 40-49, 50-59), Családi állapot (nőtlen, hajadon, házas, özvegy, törv. elvált).

\*) Az egyéb anyanyelvűek cigányok. — \*) Az egyéb anyanyelvűek közül: \*) 36, \*) 33 cigány.

és lakóházadatok.

Table with columns: Folyószám, Anyanyelv (magyar, német, tót, oláh, horvát, szerb, banyavész, solják, egyéb), Vallás (róm. kat., görög kat., református, ágostai hitv. ev., görög keleti, izraelita, egyéb), Ir és olvas, 6 évnél idősebb analfabéta, Lakóházak (kőből vagy téglából, kő v. téglaból, vályog v. márv. falú, fából vagy más anyagból, tetővel: cserép, pala, vagy bódre, zsindely, v. deszkák, nád-, v. szőlő-, összesen).

\*) Az egyéb anyanyelvűek cigányok. — \*) Az egyéb anyanyelvűek közül: \*) 36, \*) 33 cigány.

(2.) Fontosabb demográfiai

Folyószám	Vármegye, járás, község, m. és tj. város, kerület (városrész)	Jelenlévő ösz. népesség 1910-ban	A. Jelenlévők közül katonái honos	Nem		É l e t k ö r													Családi állapot				
				férfi	nő	3 évnel fiatalabb	é v e s													60 évnel idősebb ismeretlen	nőtlen, lejtadon házas	özvegy	törv. elvált
							3-5	6-9	10-11	12-14	15-19	20-29	30-39	40-49	50-59								
10. Kaposvár mv.	I. kerület	9.604	87	4.535	5.069	257	311	466	254	251	895	2.196	1.724	1.367	908	972	3	4.711	3.926	818	149		
	II. " "	10.035	50	4.710	5.325	456	468	612	331	287	947	1.893	1.627	1.334	1.029	1.051	—	4.481	4.589	853	112		
	III. " "	1.994	9	991	1.003	140	120	157	83	56	182	381	289	223	189	174	—	904	948	132	10		
	IV. " "	1.807	4	886	921	102	134	137	80	65	188	344	250	200	161	146	—	899	802	97	9		
	V. " "	3.468	21	1.611	1.857	182	171	230	129	91	278	616	600	411	344	415	1	1.489	1.637	303	39		
	VI. " "	2.937	6	1.428	1.509	153	189	202	105	89	251	556	512	374	276	230	—	1.326	1.410	179	22		
	Belterület együtt	29.845	177	14.161	15.684	1.290	1.393	1.804	982	839	2.741	5.986	5.002	3.909	2.907	2.988	4	13.810	13.312	2.382	341		
	Külterület	2.870	11	1.440	1.430	210	208	252	107	72	230	475	432	275	289	320	—	1.333	1.310	212	15		
	Összesen <sup>1)</sup>	32.715	188	15.601	17.114	1.500	1.601	2.056	1.089	911	2.971	6.461	5.434	4.184	3.196	3.308	4	15.143	14.622	2.594	356		
1	Barcsi járás	33.895	156	16.587	17.309	1.861	1.797	2.520	1.359	937	3.135	6.282	4.677	4.038	3.365	3.925	—	15.039	16.150	2.576	131		
2	Csurgói járás	39.689	187	19.472	20.217	2.354	2.281	3.156	1.541	1.105	3.556	7.022	5.386	4.765	3.970	4.547	6	17.233	18.908	3.401	147		
3	Igali járás	30.414	70	15.036	15.378	1.698	1.765	2.435	1.235	747	2.578	5.502	4.471	3.343	3.082	3.563	—	12.025	15.971	2.329	89		
4	Kaposvári járás	53.082	170	26.323	26.759	2.780	3.022	3.998	1.983	1.445	4.523	9.582	7.765	6.204	5.442	6.334	4	21.531	27.071	4.174	306		
5	Lengyeltóti járás	34.171	115	16.873	17.298	2.040	2.057	2.738	1.324	952	3.152	6.317	4.805	3.942	3.175	3.667	2	15.522	16.217	2.284	148		
6	Marcali járás	50.122	99	24.481	25.641	2.786	2.872	3.783	1.843	1.371	4.599	8.983	7.102	5.878	4.910	5.991	4	22.545	23.450	3.986	141		
7	Nagyatádi járás	37.789	127	18.549	19.240	1.957	2.053	2.859	1.389	1.031	3.535	6.716	5.223	4.643	3.809	4.542	2	15.994	18.538	3.079	178		
8	Szigetvári járás	32.867	198	16.069	16.798	1.822	1.835	2.481	1.222	772	2.777	5.850	4.712	3.934	3.348	4.109	5	13.736	16.146	2.776	209		
9	Tabi járás	40.890	107	20.239	20.651	2.365	2.519	3.386	1.561	1.092	3.614	7.200	5.723	4.580	3.950	4.885	15	18.024	19.570	3.000	206		
	Járások együtt	352.920	1.229	173.629	179.291	19.688	20.201	27.356	13.457	9.452	31.469	63.454	49.864	41.327	35.051	41.563	38	151.649	172.021	27.695	1.555		
10	Kaposvár mv.	32.715	188	15.601	17.114	1.500	1.601	2.056	1.089	911	2.971	6.461	5.434	4.184	3.196	3.308	4	15.143	14.622	2.594	356		
	Vármegyei öszeg	385.635	1.417	189.230	196.405	21.188	21.802	29.412	14.546	10.363	34.440	69.915	55.298	45.511	38.247	44.871	42	166.792	186.643	30.289	1.911		
6. Sopron vármegye.	I. Csepregi járás.	455	—	226	229	41	36	53	19	15	34	67	68	43	27	52	—	263	165	26	1		
1	Alsópor	352	—	165	187	21	21	40	17	13	27	58	36	35	35	49	—	187	139	25	1		
2	Berektompaháza	1.196	—	615	581	66	62	102	49	30	113	211	157	119	135	—	—	610	483	102	1		
3	Bók	2.552	24	1.288	1.264	167	165	197	81	93	242	440	301	290	265	311	—	1.325	1.019	202	6		
4	Bük	449	—	244	205	30	35	41	17	16	35	79	59	42	47	48	—	255	168	25	1		
5	Chernelházadamonya	4.135	8	2.070	2.065	244	251	348	174	144	357	722	591	468	373	468	—	2.095	1.709	323	8		
6	Csepreg	191	1	96	95	9	9	15	4	12	22	21	22	22	24	31	—	100	67	22	2		
7	Csér	575	—	306	269	37	31	57	24	24	62	87	65	78	48	62	—	295	246	34	—		
8	Dasztifalu	250	—	132	127	20	22	22	5	8	18	48	34	20	25	37	—	140	87	31	1		
9	Egyházashalu	594	—	307	287	48	43	58	37	15	55	86	70	65	41	76	—	325	225	42	2		
10	Felsőpor	317	—	156	161	20	15	28	17	12	28	51	45	43	27	31	—	191	99	27	—		
11	Gyalóka	1.126	4	589	537	87	67	120	54	25	70	188	167	140	94	114	—	604	447	74	1		
12	Horvátcsanak	171	—	91	80	13	13	20	8	8	18	21	28	18	9	15	—	110	53	8	—		
13	Iklanberény	1.974	—	1.029	945	142	145	183	80	73	184	332	234	239	165	197	—	1.108	725	138	3		
14	Iván	494	—	269	225	32	34	61	28	20	46	62	65	48	39	59	—	274	192	28	—		
15	Keresztény	196	—	105	91	11	17	26	6	12	19	32	23	18	10	22	—	114	69	13	—		
16	Kisgőgánta	521	—	256	265	35	37	61	19	16	56	77	70	56	33	61	—	295	197	29	—		
17	Lócs	325	3	164	161	19	25	34	14	10	39	40	38	41	34	31	—	188	119	18	—		
18	Mesterháza	701	—	351	350	39	45	72	25	25	64	96	91	65	74	105	—	364	275	62	—		
19	Nagygeresd	517	1	266	251	33	36	41	22	20	53	74	65	57	47	69	—	272	206	37	2		
20	Nemesládony	237	2	122	115	7	11	23	8	6	23	37	29	40	26	27	—	106	104	26	1		
21	Németcsanak	284	4	152	132	20	25	26	16	6	19	33	37	34	31	37	—	137	119	28	—		
22	Ólmod	777	7	436	341	55	52	93	37	26	42	117	109	88	64	93	1	413	315	49	—		
23	Peresznye	462	5	244	218	30	22	38	12	14	44	92	67	46	45	52	—	251	179	31	1		
24	Pórládony	148	—	81	67	6	14	13	9	7	17	21	21	13	14	13	—	94	40	13	1		
25	Répcesáford	250	—	117	133	19	14	21	9	7	27	35	36	25	28	29	—	145	78	27	—		
26	Répcsejána	873	3	426	447	81	69	94	42	30	69	122	100	100	70	96	—	486	310	76	1		
27	Répcsemerre	848	2	432	416	60	56	91	45	30	66	132	115	87	72	94	—	455	342	51	—		
28	Répcsevis	526	1	262	264	39	34	35	20	16	48	94	81	44	47	68	—	284	194	44	4		
29	Sajtoskál	752	8	388	364	61	42	70	40	22	49	140	115	79	51	89	—	393	297	60	2		
30	Símásd	1.121	2	580	541	62	72	105	39	30	106	183	154	116	112	142	—	570	449	99	3		
31	Szakony*)	1.086	—	565	521	94	89	127	47	47	101	161	136	105	88	91	—	597	417	70	2		
32	Újkér	719	4	389	330	39	50	74	24	31	50	108	103	91	65	84	—	422	238	59	—		
33	Und	1.028	2	503	525	61	55	94	42	31	86	198	133	112	105	111	—	543	397	87	1		
34	Zsira	26.211	81	13.422	12.789	1.748	1.714	2.478	1.090	894	2.289	4.265	3.465	2.920	2.354	2.993	1	14.011	10.169	1.986	45		
	Összesen	813	—	414	399	70	57	71	23	33	70	158	95	68	77	91	—	446	305	62	—		
1	Acsalag	813	—	414	399	70	57	71	23	33	70	158	95	68	77	91	—	446					

(2.) Fontosabb demografiai

Folyószám	Vármegye, járás, község, m. és tj. város kerület (városrész)	Jelölés az évi népszámlálásról 1900-ban	A jelenlévők korai kál-földi honos	Nem		É l e t k ö r													Családi állapot					
				férfi	nő	3 évnel fiatalabb	é v e s											60 évnel idősebb	ismeretlen	nőtlen, hajdon	házas	özvegy	törv. elvált	
							3-5	6-9	10-11	12-14	15-19	20-29	30-39	40-49	50-59	7	8							9
2	Árpás	668	7	345	323	39	43	85	25	23	61	85	111	63	44	89	-	345	278	42	3			
3	Bágyos	679	-	365	314	45	54	68	32	21	54	108	88	70	67	72	-	369	261	49	-			
4	Barbacs	1.109	-	588	521	80	66	97	48	39	122	183	144	124	95	111	-	614	424	68	3			
5	Bodonyhely	623	1	300	323	49	37	68	24	21	60	100	74	51	60	79	-	340	239	44	-			
6	Bogoyzló	1.446	-	759	687	116	96	116	44	41	118	242	192	153	138	190	-	743	617	86	-			
7	Bószárkány	2.173	3	1.120	1.053	198	200	188	92	71	216	397	274	176	184	177	-	4.779	3.117	586	16			
8	Csorna	8.498	37	4.207	4.291	521	534	700	350	307	937	1.593	1.135	904	724	793	-	12.227	8.121	134	-			
9	Dör	922	-	455	467	73	65	99	42	25	59	137	126	84	82	130	-	505	340	77	-			
10	Egyed	1.112	3	582	530	92	92	112	49	35	91	165	164	109	83	120	-	590	445	75	2			
11	Farád	1.913	-	956	957	114	126	195	88	67	161	289	263	215	175	240	-	1.061	681	163	8			
12	Jobaháza	703	1	342	361	55	39	53	41	21	60	104	98	58	78	96	-	378	266	55	4			
13	Kistata	209	1	113	96	12	12	19	10	7	23	37	25	16	15	33	-	119	71	19	-			
14	Maglóca	821	-	170	151	24	16	25	8	4	41	57	47	33	32	34	-	169	122	28	2			
15	Magyarakeresztúr	1.102	12	566	536	71	81	93	43	34	91	165	147	116	115	146	-	593	419	88	2			
16	Pásztori	498	-	250	248	45	41	51	18	24	35	61	37	55	23	58	-	283	175	40	-			
17	Potyond	310	-	163	147	21	16	33	16	10	27	33	38	38	28	50	-	162	131	17	-			
18	Rábacsanak	1.303	-	660	643	90	68	137	61	39	117	204	194	140	119	134	-	703	484	112	4			
19	Rábapordány	1.655	11	852	803	113	135	184	60	65	135	262	230	144	144	183	-	888	649	117	1			
20	Rábasehes	376	-	203	173	29	28	37	17	19	29	58	41	33	30	55	-	193	167	16	-			
21	Rábaszentandrás	749	1	373	376	43	42	57	29	16	55	124	125	81	73	104	-	341	330	75	3			
22	Rábaszóvat	1.254	-	660	594	90	92	117	66	39	99	175	175	127	121	153	-	659	505	89	1			
23	Rábatamási	1.448	7	741	707	84	78	131	56	44	97	245	175	178	151	209	-	685	625	135	3			
24	Sohor	778	6	401	377	55	55	68	35	27	63	145	103	81	64	82	-	401	318	57	2			
25	Sopronnémeti	644	-	337	307	43	35	47	22	25	47	100	74	76	76	99	-	342	260	41	1			
26	Szany	3.409	-	1.711	1.698	262	224	307	138	98	279	579	485	339	289	409	-	1.654	1.466	288	1			
27	Szil.	2.988	3	1.526	1.462	216	214	285	139	99	270	407	439	309	232	378	-	1.601	1.160	225	2			
28	Szilsárkány	1.340	7	652	688	83	96	126	71	38	108	179	154	159	141	184	1	723	507	108	2			
29	Vadofsa	302	-	148	154	15	21	28	6	13	22	46	38	36	29	48	-	153	132	17	-			
30	Vág	1.281	3	655	626	95	91	142	54	36	91	201	189	116	107	159	-	669	516	95	1			
31	Zsebheháza	345	-	175	170	18	25	34	9	9	29	50	47	39	36	49	-	176	149	20	-			
	Összesen	40.971	103	20.789	20.182	2.861	2.779	3.773	1.716	1.350	3.667	6.669	5.577	4.191	3.632	4.755	1	21.911	15.971	3.028	61			
	J. Kapuvári járás.																							
1	Agyagosszergény	1.350	-	663	687	83	73	125	56	32	119	253	193	112	120	184	-	685	535	130	-			
2	Babót	1.754	-	891	863	122	113	198	80	50	144	298	232	171	142	214	-	904	693	152	5			
3	Beled	2.955	3	1.532	1.433	216	209	252	112	114	281	491	390	299	242	359	-	1.649	1.124	182	10			
4	Cirák	908	-	502	406	74	51	79	52	39	67	149	110	99	82	106	-	485	353	70	-			
5	Csapod	1.545	-	815	730	114	136	171	73	65	133	220	184	165	130	154	-	850	605	89	1			
6	Dénesfa	718	1	361	357	47	53	82	37	34	53	101	90	87	60	74	-	386	291	40	1			
7	Edve	420	1	235	185	26	36	44	25	17	33	62	58	40	39	39	-	227	161	32	-			
8	Eszterháza	880	3	445	435	59	59	91	40	35	87	151	138	101	53	66	-	490	344	46	-			
9	Fertőendréd	1.316	5	683	633	83	108	152	67	48	129	211	153	123	102	145	-	750	472	94	-			
10	Fertőszentmiklós	3.384	6	1.726	1.658	255	241	327	137	107	331	589	464	388	250	345	-	1.896	1.246	242	-			
11	Fertőszéplak	1.488	-	770	718	132	126	147	67	57	127	217	141	115	142	-	-	830	562	93	3			
12	Győr	734	1	386	348	35	48	91	36	27	56	106	117	75	66	77	-	389	289	56	-			
13	Himod	1.776	1	905	871	132	123	164	76	57	199	304	213	189	151	168	-	880	778	118	-			
14	Hővej	670	-	308	362	55	59	70	40	28	51	92	95	68	42	70	-	360	258	52	-			
15	Kapuvár	9.536	28	4.718	4.818	584	696	927	496	347	1.042	1.674	1.268	900	741	856	5	5.421	3.405	624	26			
16	Kisfalud	1.462	-	729	733	94	88	137	76	58	97	230	172	166	176	168	-	793	548	119	2			
17	Mihályi	1.452	8	732	720	96	89	135	52	54	133	218	199	165	128	184	-	826	487	137	2			
18	Osló	1.356	3	702	654	93	98	128	74	44	109	217	186	113	129	165	-	709	555	91	1			
19	Páli	1.237	2	650	587	68	96	122	50	42	85	177	173	119	128	177	-	608	528	99	2			
20	Petőháza	811	14	393	418	60	51	82	28	22	83	140	130	90	58	67	-	439	310	60	2			
21	Pusztacsallád	701	-	363	338	47	56	83	27	34	85	94	81	75	54	65	-	382	278	45	1			
22	Rábakecöl	1.277	5	693	584	89	85	138	67	47	114	184	169	129	110	145	-	670	509	97	1			
23	Sárród	1.565	-	818	747	114	116	168	74	59	149	272	199	134	114	166	-	862	599	102	2			
24	Süttör	1.986	23	1.052	984	144	138	186	82	72	215	356	248	203	146	196	-	1.117	757	111	1			
25	Szárköld	1.386	-	732	654	91	106	137	67	34	102	213	212	116	136	172	-	677	583	126	-			
26	Vásárosfalú	270	-	144	126	14	13	14	9	10	33	51	36	27	30	33	-	150	97	23	1			
27	Veszvény	1.233	-	634	599	86	92	120	50	41	98	219	184	91	110	142	-	634	505	93	1			
28	Vica	481	-	250	231	34	42	46	18	16	34	78	71	37	39	66	-	259	189	32	1			
29	Vitnyéd	1.869	15	949	920	157	169	198	101	63	168	323	234	143	140	173	-	1.068	692	105	4			
	Összesen	46.530																						

(2.) Fontosabb demográfiai

Table with columns for Folyószám, Vármegye, járás, község, m. és tj. város, kerület (városrész), and various age groups (Életkor) and family status (Családi állapot).

\*) Az egyéb anyanyelvűek közül 130 cseh-morva és 31 cigány. — \*) Az egyéb vallásúak közül 30 baptista.

és lakóházadatok.

Table with columns for Folyószám, Anyanyelv, Vallás, and Lakóházak (household types and total population).

(2.) Fontosabb demográfiai

Table with columns for Folyószám, Vármege, járás, község, m. és tj. város, kerület (városrészt), Férfi, Nő, Életkor (3-59 évesek), Családi állapot (nőfeln, hajladon, házas, özvegy, törv. elvált).

\*) Az egyéb anyanyelvűek közül 91 cigány. — \*) Az egyéb vallásúak közül: \*) 37, \*) 30, \*) 33, \*) 30, \*) 34 felekezeten kívüli nazarénusok. — \*) Az egyéb vallásúak felekezeten kívüli nazarénusok.

és lakóházadatok.

Table with columns for Folyószám, Anyanyelv (magyar, német, tót, oláh, horvát, szerb, bunyevák, mások stb., egyéb), Vallás (róm. kat., görög kat., református, ágostoni kult. ev., görög keleti, izraelita, egyéb), Ir és olvas, 6 évnél idősebb analfabéta, Lakóházak (tetővel, összesen).

Dunántúl.

(2.) Fontosabb demográfiai

Table with columns for Folyószám, Vármegye, járás, község, m. és tj. város, kerület (városrész), and demographic data by age group and sex.

és lakóházadatok.

Toina vármegye.

Table with columns for Folyószám, Anyanyelv, Vallás, and Lakóházak, detailing religious and housing statistics.

\*) Az egyéb anyanyelvűek cigányok. - \*) Az egyéb vallásúak közül 174 felekezetenkívüli baptista. - \*) Az egyéb vallásúak felekezetenkívüli baptisták.



Dunántúl.

(2.) Fontosabb demográfiai

Folyószám	Vármegye, járás, község, m. és tj. város, kerület (városrész)	Jelenlévő özvegyek száma 1930-ban	A jelenlévők közül katonák féléi, honosai	Nem		É l e t k o r												Családi állapot																			
				férfi	nő	3 évnel fiatalabb	é v e s											60 évnel idősebb	ismertetlen	nőtlen, hajadon	házas	özvegy	törv. elvált														
							3-5	6-9	10-11	12-14	15-19	20-29	30-39	40-49	50-59	8	9							10	11	12	13	14	15	16	17	18	19	20	21	22	
8. Vas vármegye. 1. Celdömölki járás.																																					
1	Alsómesteri	341	5	188	153	22	20	32	19	8	43	51	43	38	24	41	—	187	133	20	1																
2	Alsóság	3.556	4	1.811	1.745	279	242	327	154	127	355	604	500	359	294	314	1	1.874	1.474	204	4																
3	Boba	954	1	497	457	55	69	88	42	42	106	132	134	90	80	116	—	539	350	60	5																
4	Borgáta	448	—	221	227	25	29	45	19	16	49	78	49	43	38	57	—	237	185	26	—																
5	Celdömölk	6.100	31	2.950	3.150	308	357	529	248	288	722	987	859	780	476	545	1	3.853	2.354	380	13																
6	Csöngye	1.139	3	571	568	75	72	110	37	31	95	155	176	121	111	156	—	545	499	92	3																
7	Duka	750	—	391	359	37	41	63	30	28	69	130	105	75	76	96	—	395	299	54	2																
8	Egyházashetye	681	1	335	346	46	65	73	31	20	61	85	110	63	51	76	—	365	259	57	—																
9	Egyházaskesző	1.070	—	541	529	61	56	103	48	30	75	163	171	117	110	136	—	471	517	82	—																
10	Felsőmesteri <sup>1)</sup>	427	—	221	206	47	41	48	17	13	44	80	45	40	29	23	—	281	120	26	—																
11	Izsákfa	735	—	376	359	53	49	80	37	30	100	96	92	52	53	—	—	424	276	35	—																
12	Jánosháza	4.224	12	2.096	2.128	284	283	434	187	161	443	652	517	460	361	440	2	2.359	1.590	272	3																
13	Karakó	537	—	283	254	30	38	41	20	22	52	94	63	65	56	—	—	292	208	37	—																
14	Keléd	400	—	217	183	27	32	48	24	15	40	73	50	35	26	30	—	232	153	15	—																
15	Kemeneshőgyész	1.248	3	625	623	79	83	112	58	38	116	203	172	133	117	137	—	634	531	83	—																
16	Kemeneskápolna	349	—	180	169	24	20	27	15	14	41	72	34	39	31	32	—	203	125	21	—																
17	Kemenesmagasi	1.677	—	861	816	104	91	140	59	43	142	263	213	188	187	247	—	768	765	141	3																
18	Kemenesmihályfa	927	3	470	457	66	46	84	34	20	84	155	125	98	97	118	—	427	414	84	2																
19	Kemenesspálfa	677	—	352	325	43	44	58	19	23	62	106	98	89	63	73	—	355	282	39	1																
20	Kemenessömjen	843	1	417	426	63	64	92	34	33	50	124	128	89	71	95	—	414	358	70	1																
21	Kemenesszentmárton	282	—	151	131	13	17	22	17	14	26	44	36	33	31	29	—	153	108	20	1																
22	Kemenesszentpéter	1.122	—	591	531	90	83	117	59	47	82	181	182	93	86	102	—	591	481	50	—																
23	Kenyeri	786	1	417	369	47	41	67	40	44	79	112	105	76	80	95	—	415	326	45	—																
24	Kisköcsk	382	1	193	189	20	17	39	15	20	38	68	38	46	35	46	—	199	162	21	—																
25	Kissomlyó	617	3	318	299	35	34	58	26	19	48	110	86	60	62	79	—	322	246	46	3																
26	Magyargencs	1.471	7	760	711	98	97	165	59	45	135	222	224	149	123	154	—	775	600	93	3																
27	Mersevát	722	—	353	369	64	63	77	33	29	48	113	96	58	51	90	—	394	274	52	2																
28	Nagyköcsk	264	—	138	126	12	20	27	10	4	24	37	44	30	22	34	—	128	114	22	—																
29	Nagysimonyi	1.708	1	862	846	117	114	169	68	63	166	231	214	178	147	191	—	934	636	136	2																
30	Nemeskeresztúr	793	—	411	382	48	52	55	33	29	87	132	115	86	69	87	—	442	288	62	1																
31	Nemeskocs	561	8	296	265	41	38	51	19	16	59	87	73	55	54	68	—	302	213	42	4																
32	Ostffyasszonyfa	1.900	2	988	912	134	121	189	83	83	172	290	258	206	145	219	—	1.059	705	134	2																
33	Pápoc	1.774	5	926	848	113	109	173	100	78	147	238	237	220	151	208	—	863	768	142	1																
34	Rábaköcsk	756	—	403	353	48	43	83	38	31	71	121	111	81	57	72	—	388	314	54	—																
35	Szergény	831	1	426	405	52	38	72	29	23	78	133	115	97	76	117	—	390	369	70	2																
36	Tokorcs	464	—	234	230	21	30	43	12	18	46	64	68	63	45	54	—	217	218	27	2																
37	Várkesző	485	—	251	234	34	39	37	16	11	35	92	75	38	42	66	—	234	215	36	—																
38	Vönöck	1.312	—	661	651	85	99	124	53	40	104	207	175	134	105	186	—	658	547	107	—																
Összesen		43.313	93	21.982	21.331	2.800	2.797	4.102	1.838	1.623	4.184	6.839	5.941	4.717	3.730	4.738	4	22.819	17.476	2.957	61																
2. Körmeny-német-újvári járás.																																					
1	Darabosbegy	345	2	168	177	32	16	40	17	22	34	60	49	27	20	28	—	203	123	17	2																
2	Döbörhegy	632	—	324	303	44	50	63	30	26	69	114	81	57	51	47	—	379	214	39	—																
3	Döröske	436	2	219	217	37	39	54	17	12	47	71	55	37	33	34	—	255	157	24	—																
4	Egyházashollós	475	1	242	233	28	30	54	23	13	40	76	61	37	36	57	—	265	179	31	—																
5	Egyházaskesző	873	4	438	435	67	59	87	27	36	76	148	130	91	77	85	—	487	322	63	1																
6	Egyházasszeceőd	301	5	156	145	26	21	20	18	12	27	61	40	24	18	24	—	171	104	24	2																
7	Felsőberkifalu	317	—	158	159	21	19	40	17	11	32	38	39	49	20	31	—	169	95	51	2																
8	Felsőjánosfa	252	—	125	127	23	12	22	6	6	20	58	36	28	17	24	—	120	110	21	1																
9	Felsőmarác	1.089	—	545	544	92	76	99	59	34	105	200	133	101	97	103	—	590	428	71	—																
10	Halastó	440	—	229	211	42	37	46	25	15	56	69	48	49	21	32	—	247	169	24	—																
11	Halogy	799	1	406	393	55	60	87	36	29	86	137	102	65	58	84	—	447	303	49	—																
12	Harasztifalu	405	—	207	198	19	19	41	14	15	34	70	45	61	39	48	—	187	180	38	—																
13	Hegyháthodász	470	—	233	237	33	31	46	17	17	49	88	63	43	40	43	—	249	189	33	—																
14	Hegyhátsál	374	—	190	184	24	25	41	19	15	36	49	59	41	34	31	—	187	167	19	1																
15	Hegyhátszentjakab	698	—	361	337	64	59	73	35	20	63	120	90	81	54	39	—	373	293	32	—																
16	Hegyhátszentmárton	302	—	160	142	21	17	33	13	6	27	54	56	22	20	33	—	157	126	19	—																
17	Hidashollós	593	—	299	294	34	30	55	28	32	66	107	69	65	51	56	—	349	211	29	4																
18	Horvát nádalfalu	983	—	497	486	64	56	106	49	43	85	156	121	112	89	100	—	555	345	81	2																
19	Ispánk	241	—	129	112	12	16	12	13	7	20	39	27	31	28	36	—	112	110	19	—	</															

(2.) Fontosabb demografiai

Folyószám	Vármegye, járás, község, m. és tj. város, kerület (városrész)	Jelenlévő borsos népesség 1880-ban	A jelenlévők közül költözők honos	Nem		É l e t k o r										Családi állapot										
				férfi	nő	3 évnel fiatalabb	é v e s										60 évnel idősebb ismeretlen	nőtlen, hajadon	házas	özvegy	törv. elvált					
							3-5	6-9	10-11	12-14	15-19	20-29	30-39	40-49	50-59											
20	Ivanc	1.051	2	535	516	83	108	118	44	28	86	168	151	91	78	96	—	576	410	65	—	—	—	—		
21	Katafa	587	—	295	292	35	58	64	31	24	65	92	64	62	49	48	—	334	216	37	—	—	—	—		
22	Kemesmál	140	—	68	72	6	9	8	9	4	14	29	14	10	18	19	—	67	59	14	—	—	—	—		
23	Kiskölked	150	—	72	78	7	12	19	10	4	9	27	22	14	11	15	—	87	47	14	—	—	—	—		
24	Kisrákos	493	—	249	244	32	22	45	17	13	44	89	67	63	48	53	—	241	214	38	—	—	—	—		
25	Kissároslak	493	—	243	250	45	46	46	27	13	41	86	63	43	45	36	—	281	187	25	—	—	—	—		
26	Körmend	7.649	71	3.745	3.904	454	436	614	319	280	812	1.417	1.021	856	675	764	1	4.324	2.732	508	25	—	—	—		
27	Magyarnádalja	255	—	124	131	10	15	27	13	15	25	33	31	39	17	30	—	140	95	20	—	—	—	—		
28	Molnászezsöd	652	1	337	315	42	48	59	25	19	62	111	95	71	43	77	—	362	244	43	3	—	—	—		
29	Nádasd	1.773	1	933	840	139	128	165	87	53	166	310	222	170	154	178	1	972	667	133	1	—	—	—		
30	Nagycsákány	1.603	8	803	800	119	119	178	96	49	148	222	219	166	132	155	—	882	623	98	—	—	—	—		
31	Nagykölked	404	—	207	197	26	26	47	17	11	28	68	49	53	39	40	—	203	171	29	1	—	—	—		
32	Nagyvizdó	414	—	217	197	33	29	36	20	17	32	69	59	42	26	51	—	227	166	20	1	—	—	—		
33	Nagyrákos	630	—	318	312	40	41	39	23	27	55	93	79	71	60	93	—	307	272	47	4	—	—	—		
34	Nemeshollós	376	—	199	177	29	21	36	12	9	41	62	58	33	30	45	—	234	125	17	—	—	—	—		
35	Németszezsöd	386	—	190	196	29	42	32	15	18	34	86	34	29	37	30	—	229	137	20	—	—	—	—		
36	Órimagyarósd	551	—	278	273	32	36	54	23	18	55	113	68	58	45	49	—	288	221	39	3	—	—	—		
37	Pankasz	643	1	317	326	45	58	55	25	20	60	102	89	64	55	70	—	326	262	53	2	—	—	—		
38	Pinkamindszent	699	—	372	327	49	50	68	18	24	51	113	111	77	62	76	—	357	274	67	1	—	—	—		
39	Pusztarádóc	433	—	235	198	18	34	36	17	14	40	73	57	49	41	54	—	249	156	27	1	—	—	—		
40	Rábadoroszló	338	1	191	147	25	30	43	13	11	27	66	38	26	21	38	—	195	126	17	—	—	—	—		
41	Rádócújfalu	251	—	135	116	14	20	27	11	9	24	44	29	27	17	29	—	150	81	19	1	—	—	—		
42	Rempshollós	356	—	181	175	25	19	29	15	12	37	70	52	23	30	43	1	216	122	18	—	—	—	—		
43	Szaknyér	216	—	107	109	16	10	14	8	5	18	37	30	24	26	28	—	98	99	19	—	—	—	—		
44	Szarvaskend	661	—	336	325	43	51	64	30	25	66	102	94	86	29	61	—	362	251	48	—	—	—	—		
45	Szafita	227	—	116	111	15	12	15	5	4	27	46	23	22	25	33	—	114	91	21	1	—	—	—		
46	Szőce	1.026	—	533	493	76	66	113	43	45	115	165	134	99	87	83	—	575	397	54	—	—	—	—		
47	Taródfa	448	—	234	214	41	36	54	17	12	39	78	58	46	26	41	—	264	152	30	2	—	—	—		
48	Vasalja	658	—	328	330	43	33	57	15	18	57	132	94	64	67	78	—	338	275	44	1	—	—	—		
49	Viszák	612	—	310	302	47	37	61	26	12	66	107	80	62	52	62	—	325	243	41	3	—	—	—		
Összesen		34.200	100	17.294	16.906	2.365	2.319	3.244	1.494	1.184	3.316	5.925	4.489	3.581	2.858	3.420	5	18.824	13.000	2.309	67	—	—	—	—	
3. Kőszeg-felsőéri járás.																										
1	Bozsok	761	2	398	363	46	43	67	34	20	72	125	102	90	61	101	—	397	300	63	1	—	—	—	—	
2	Cák	315	—	152	163	25	23	22	6	6	25	60	37	30	40	36	—	157	130	28	—	—	—	—	—	
3	Gyöngyösapáti	226	—	123	103	13	18	23	6	7	15	43	39	19	16	27	—	126	87	13	—	—	—	—	—	
4	Kiscsömöte	123	—	62	61	3	6	17	6	3	11	17	16	11	16	—	—	64	50	9	—	—	—	—	—	
5	Kőszegdoroszló	434	—	232	202	29	30	40	15	9	27	75	62	48	38	61	—	214	188	31	1	—	—	—	—	
6	Kőszegpaty	459	2	222	237	24	39	41	27	12	40	74	67	41	43	51	—	242	182	34	1	—	—	—	—	
7	Kőszegszerdahely	496	—	271	225	39	37	58	26	16	38	70	62	50	41	59	—	278	183	35	—	—	—	—	—	
8	Ludad	455	—	236	219	27	31	40	19	12	44	75	62	47	47	51	—	245	180	30	—	—	—	—	—	
9	Lukácsháza	189	2	96	93	7	12	16	4	6	18	36	31	21	13	25	—	96	79	14	—	—	—	—	—	
10	Nagycsömöte	461	—	238	223	34	37	32	20	12	46	95	55	42	39	49	—	248	175	37	1	—	—	—	—	
11	Nagygencs	1.553	—	797	756	101	89	139	66	62	157	255	213	179	137	155	—	793	665	92	3	—	—	—	—	
12	Nemescsó	423	—	228	195	23	19	52	23	17	37	61	51	45	44	46	—	232	164	26	1	—	—	—	—	
13	Perénye	854	1	431	423	78	65	79	24	13	67	163	131	77	66	91	—	440	361	52	1	—	—	—	—	
14	Pőse	287	2	156	131	16	20	21	11	10	24	54	35	26	39	31	—	163	111	13	—	—	—	—	—	
15	Pusztacsó	300	—	162	138	13	17	26	14	8	29	59	35	26	33	40	—	160	119	21	—	—	—	—	—	
16	Seregélyháza	180	—	96	84	14	16	17	6	6	17	31	23	19	12	—	—	100	71	9	—	—	—	—	—	
17	Tómörd	606	—	305	301	40	31	43	33	13	51	91	105	63	57	79	—	313	229	61	3	—	—	—	—	
18	Velem	430	—	220	210	21	29	40	20	23	39	56	43	51	45	63	—	234	167	28	1	—	—	—	—	
Összesen		8.552	9	4.425	4.127	558	567	773	360	255	757	1.440	1.169	891	789	993	—	4.502	3.441	596	13	—	—	—	—	
4. Sárvidéki járás.																										
1	Alsópaty	634	—	316	318	36	37	58	38	22	75	127	56	68	63	64	—	391	197	45	1	—	—	—	—	
2	Alsószeleste	519	—	267	252	37	37	48	12	21	46	87	76	59	44	52	—	285	196	38	—	—	—	—	—	
3	Balozsamegyes	588	1	307	281	62	45	65	27	18	47	101	78	54	31	60	—	337	219	28	4	—	—	—	—	
4	Bejcsyertános	1.142	—	576	566	93	94	140	58	51	100	177	145	97	84	103	—	678	392	71	1	—	—	—	—	
5	Bögöt	412	—	213	19																					



(2.) Fontosabb demografiai

Folyószám	Vármegye, járás, község, m. és tj. város, kerület (városrész)	Jelenlévő öarés népesség 1950-ban	A jelenlévők között külföldi honos	Nem		É l e t k o r													Családi állapot				
				férfi	nő	3 évnel fiatalabb	é v e s										60 évnel idősebb	ismeretlen	nőtlen, hajadon	házas	özvegy	törv. elvált	
							3-5	6-9	10-11	12-14	15-19	20-29	30-39	40-49	50-59								
27	Rábakislalud	236	—	118	118	19	21	15	6	5	17	45	32	19	29	28	—	101	113	22	—		
28	Rábatótfalu <sup>1)</sup>	790	—	392	396	70	48	62	23	16	65	179	90	51	74	112	—	400	325	63	—		
29	Rátót	296	1	156	140	20	22	28	16	9	30	40	47	40	23	21	—	155	128	12	1		
30	Ritkaháza <sup>2)</sup>	216	—	112	104	12	22	19	9	8	21	31	23	19	24	28	—	119	89	7	1		
31	Senyeháza	461	1	236	225	16	21	43	16	13	40	63	74	45	52	78	—	209	210	33	4		
32	Szakonyfalva <sup>3)</sup>	579	8	262	317	45	35	47	23	30	63	104	55	44	65	68	—	302	244	33	4		
33	Szalatár	696	—	354	342	33	30	55	27	19	61	104	95	84	76	112	—	302	331	63	2		
34	Szentgotthárd <sup>4)</sup>	3.258	107	1.577	1.681	185	170	278	123	137	384	553	483	365	236	294	—	1.784	1.265	196	13		
35	Szomoróc	208	1	118	90	6	7	14	4	2	24	29	32	23	26	41	—	86	101	20	1		
36	Talapaika	318	—	156	162	27	22	22	15	12	27	56	25	36	31	45	—	152	127	33	1		
37	Újbalázsfalva <sup>1)</sup>	257	2	121	136	32	22	27	7	2	24	45	24	21	31	22	—	133	104	20	—		
38	Vasszentmihály	739	3	331	358	60	46	78	30	26	72	125	87	74	65	76	—	406	253	75	5		
39	Velemér	393	—	197	196	11	14	23	9	6	20	57	56	49	63	85	—	105	243	45	—		
40	Zsida <sup>1)</sup>	625	14	316	309	63	56	56	28	20	46	121	68	44	59	64	—	325	264	36	—		
Összesen		26.229	310	13.045	13.184	1.857	1.767	2.457	1.029	833	2.395	4.519	3.248	2.463	2.501	3.152	3	13.431	10.792	1.942	64		
6. Szombathelyi járás.																							
1	Acsád	762	—	386	376	53	53	75	31	25	57	100	115	79	68	106	—	307	320	44	1		
2	Alsócsatár	243	3	115	128	25	15	18	14	4	16	40	32	23	19	37	—	108	109	26	—		
3	Alsószilvagy	323	—	160	163	29	28	36	12	10	29	66	30	30	22	29	—	185	119	19	—		
4	Balogfa	456	—	227	229	35	31	42	19	22	33	87	64	50	36	37	—	237	192	27	—		
5	Bárdos	124	—	64	60	7	12	19	9	4	12	21	11	4	13	—	—	81	35	7	1		
6	Bozzai	303	—	149	154	26	20	22	8	10	28	50	41	26	27	45	—	176	104	23	1		
7	Bucusu	725	2	363	362	59	50	84	31	23	57	119	99	72	63	68	—	407	269	48	1		
8	Csempezkopács	304	—	154	150	27	26	29	8	10	30	44	49	32	16	33	—	167	119	18	—		
9	Dozmat	329	—	170	159	27	22	33	7	5	36	50	51	29	30	39	—	182	123	24	—		
10	Dömötörfi	426	—	208	218	28	27	41	25	26	35	72	59	41	31	41	—	248	150	27	1		
11	Felsőcsatár	563	3	283	280	28	45	61	21	23	45	85	74	50	51	80	—	257	257	49	—		
12	Felsőszilvagy	368	—	182	186	23	24	23	14	19	27	72	43	45	29	49	—	196	147	24	1		
13	Gyöngyösherman	630	6	307	323	50	51	67	31	25	61	88	101	66	42	48	—	361	233	36	—		
14	Gyöngyösszentkereszt	531	—	275	256	46	40	49	21	18	59	79	67	57	40	55	—	315	178	36	2		
15	Gyöngyösszöllős	3.400	14	1.704	1.696	259	264	360	175	140	354	572	503	381	193	193	—	1.934	1.294	170	2		
16	Herény	1.086	15	637	449	72	68	96	37	35	104	292	131	100	60	91	—	686	346	53	1		
17	Horvátlovó	374	—	203	171	24	24	31	18	5	42	66	31	33	37	58	—	185	153	36	—		
18	Ják	2.376	8	1.197	1.179	201	170	219	126	98	219	413	285	223	183	239	—	1.338	885	147	6		
19	Kajd	525	—	266	259	32	38	56	31	25	54	76	66	52	46	49	—	301	192	32	—		
20	Kámon	2.143	3	1.081	1.062	129	132	178	86	83	236	454	292	214	192	147	—	1.189	857	93	4		
21	Kisasszonyfalva	322	—	163	159	13	20	33	10	12	41	64	38	25	25	41	—	194	102	26	—		
22	Kisnarda	233	—	122	111	19	13	28	14	6	16	41	29	21	18	28	—	128	86	19	—		
23	Kisunyom	551	3	298	253	43	40	59	29	28	49	104	63	55	32	49	—	309	203	39	—		
24	Köveskút	504	1	262	242	33	29	45	16	16	42	103	76	48	39	57	—	250	207	46	1		
25	Lipárt	507	—	263	244	36	28	40	21	28	54	92	71	44	45	48	—	266	210	31	—		
26	Meszlen	672	2	343	329	34	46	66	28	24	52	106	94	63	60	99	—	352	261	57	2		
27	Nagyasszonyfalva	409	—	210	199	28	25	40	15	13	41	57	65	40	34	51	—	226	151	32	—		
28	Nagynarda	495	2	246	249	31	46	62	28	23	38	67	58	36	42	64	—	261	198	36	—		
29	Nagyunyom	372	1	185	187	26	23	28	13	12	37	70	46	41	33	43	—	199	139	34	—		
30	Nárai	1.055	1	524	531	68	66	100	47	43	103	166	138	116	99	109	—	575	409	69	2		
31	Nemesböd	765	3	366	399	64	74	77	34	23	61	120	110	63	69	70	—	424	290	49	2		
32	Olád	1.111	4	571	540	94	86	101	51	41	118	192	147	111	90	80	—	646	406	58	1		
33	Ondód	1.047	1	506	541	118	103	114	56	29	83	170	148	83	59	84	—	616	363	68	—		
34	Perint	875	—	476	399	59	52	78	39	37	125	170	100	91	65	59	—	533	302	40	—		
35	Pornóapáti	672	17	342	330	49	27	50	32	19	68	137	71	74	69	76	—	359	265	46	2		
36	Salfa	218	—	115	103	14	19	22	10	10	26	28	33	26	12	18	—	127	81	10	—		
37	Sé	479	—	251	223	41	35	52	17	16	42	80	69	30	48	49	—	264	183	32	—		
38	Sorokúfalva	720	3	367	353	69	51	73	28	22	71	123	107	62	40	74	—	419	273	26	2		
39	Söpte	924	—	483	441	60	79	106	51	43	84	161	112	89	61	69	—	568	307	49	—		
40	Szentkirály	288	—	143	145	18	17	18	12	8	31	56	44	34	23	27	—	165	99	24	—		
41	Szentpéteri	1.549	15	799	750	104	126	171	84	68	181	223	137	135	161	159	—	897	543	109	—		
42	Tána	274	—	142	132	19	23	30	15	13	15	44	41	26	22	26	—	156	100	17	—		
43	Táplánfa	949	1	491	458	81	82	107	42	34	86	156	137	101	62	61	—	536	365	43	—		
44	Torony	429	1	234	195	24	31	31	24	16	32	91	69	36	37	38	—	245	160	24	—		
45	Vaskeresztes	723	10	351	372	44	42	74	18	18	53	117	87	76	69	120	—	314	333	75	1		

<sup>1)</sup> Az egyéb anyanyelvűek vendek. — <sup>2-4)</sup> Az egyéb anyanyelvűek közül: <sup>2)</sup> 485 vend, <sup>3)</sup> 83 cigány, <sup>4)</sup> 83 vend.

és lakóházadatok.

Folyószám	A n y a n y e l v</									
-----------	---------------------	--	--	--	--	--	--	--	--	--

Dunántúl.

(2.) Fontosabb demográfiai

Table with columns: Folyószám, Vármegye, járás, község, m. és tj. város, kerület (városrész), A jelenlévő összes népesség 1930-ban, A jelenlévők köztől különülők, Nem (férfi, nő), Életkor (3 évnél fiatalabb, 3-5, 6-9, 10-11, 12-14, 15-19, 20-29, 30-39, 40-49, 50-59, 60 évnel idősebb), Családi állapot (nőlel. hajadon, házas, özvegy, törv. elvált).

és lakóházadatok.

Vas vármegye.

Table with columns: Folyószám, Anyanyelv (magyar, német, tót, oláh, horvát, szerb, bunyevák, solák, egyéb), Vallás (Magyarul tud, római kat., görög kat., református, ágostai hár. ev., görög keleti, izraelita, egyéb), Ir és olvas, 6 évnel idősebb analfabéta, Lakóházak (kőből vagy teglából, kő- v. idegépelt, vagy v. akából, vályog- vagy akából, fából vagy más anyagból, szarv-, pala- vagy hódos- vagy hódos- v. deszkazsindely-, v. deszkazsindely-, nád-, v. zsúp-, tetővel), Összesen.

Dunántúl.

(2.) Fontosabb demográfiai

Table with columns: Folyószám, Vármegye, járás, község, m. és tj. város, kerület (városrész), Jelenlévő óraszám, Nem, Életkor, Családi állapot. Rows include various districts like Kőrös, Somló, and Tótok.

és lakóházadatok.

Veszprém vármegye.

Table with columns: Folyószám, Anyanyelv, Vallás, Lakóházak. Rows include districts like Veszprém, Szentgotthárd, and various smaller settlements.

(2.) Fontosabb demografiai

Folyószám	Vármegye, járás, község, m. és tj. város, kerület (városrész)	Nem		Életkor												Családi állapot							
		férfi	nő	3 évnel fiatalabb	éves												60 évnel idősebb	ismeretlen	nőtlen, hajadon	házas	özvegy	törv. elvált	
					3-5	6-9	10-11	12-14	15-19	20-29	30-39	40-49	50-59	8	9	10							11
44	Veszprémpinkóc...	190	98	92	15	16	14	11	7	21	25	29	13	14	25	—	108	71	11	—			
45	Vid .....	332	177	155	16	24	30	12	16	32	51	48	35	30	38	—	176	134	19	9			
	Összesen ...	39.308	20.213	19.095	2.565	2.536	3.543	1.600	1.380	3.671	6.554	5.279	4.035	3.579	4.563	3	19.975	16.379	2.880	74			
2. Enyingi járás.																							
1	Balatonbuzsok ...	675	4	336	339	54	64	58	26	12	66	139	83	84	45	44	—	348	285	41	1		
2	Balatonfőkajár ...	2.018	39	984	1.034	123	137	140	61	49	161	343	250	218	232	304	—	872	932	199	15		
3	Balatonkenese ...	2.456	24	1.201	1.255	147	156	169	88	64	185	447	387	274	249	290	—	1.158	1.078	203	17		
4	Balatonszabadi ...	1.786	9	879	907	88	91	136	53	49	161	306	242	211	185	264	—	745	865	169	7		
5	Csajág ...	958	3	497	461	44	43	59	33	27	85	143	145	116	100	163	—	383	459	107	9		
6	Dég ...	4.155	10	2.142	2.013	341	351	450	183	135	435	689	529	414	308	320	—	2.235	1.683	230	7		
7	Enying ...	5.082	10	2.549	2.533	283	317	418	187	134	449	907	702	570	483	632	—	2.319	2.337	407	19		
8	Küngös ...	462	—	238	224	34	34	36	15	18	42	83	72	40	40	48	—	239	184	38	1		
9	Lajoskomárom ...	2.664	6	1.333	1.331	184	167	243	108	44	227	490	406	268	240	287	—	1.168	1.287	195	14		
10	Lepsény ...	2.226	—	1.120	1.106	151	113	173	74	58	201	400	301	245	220	289	—	1.006	1.034	175	11		
11	Mezőkomárom ...	1.759	—	866	838	107	106	132	80	36	141	304	263	191	177	221	—	749	881	128	1		
12	Mezőszentgyörgy ...	1.629	8	808	821	121	130	184	66	54	150	245	194	189	136	160	—	817	699	106	7		
13	Siófok ...	3.899	30	1.878	2.021	193	213	272	135	102	325	753	650	458	382	415	—	1.797	1.816	269	17		
14	Siómaros ...	678	5	344	334	44	42	46	23	11	54	116	84	77	71	110	—	278	332	65	3		
15	Szilvasbálás ...	4.020	14	1.975	2.045	308	300	368	171	117	353	698	510	383	376	436	—	2.011	1.713	286	10		
	Összesen ...	34.467	162	17.150	17.317	2.222	2.264	2.884	1.303	910	3.035	6.063	4.818	3.738	3.244	3.983	3	16.125	15.585	2.618	139		
3. Pápai járás.																							
1	Adásztevel ...	1.310	—	623	687	74	81	112	60	52	112	196	160	158	109	195	—	616	559	133	2		
2	Alsógörzsöny ...	427	3	223	204	25	20	39	20	14	40	63	51	47	50	58	—	219	170	37	1		
3	Bakonyjákó ...	1.726	—	873	853	148	129	159	93	58	145	222	210	111	155	196	—	869	732	122	3		
4	Bakonykoppány ...	453	10	223	230	28	35	41	20	15	34	83	53	37	43	64	—	219	202	82	—		
5	Bakonylászló ...	461	2	227	234	47	35	56	21	10	47	71	49	38	38	49	—	258	177	26	—		
6	Bakonyszentiván ...	579	—	299	290	39	43	41	28	29	61	105	67	49	47	70	—	315	222	42	—		
7	Bakonytamási ...	1.262	4	660	602	86	87	121	48	37	99	222	178	121	101	162	—	650	521	90	1		
8	Béb ...	505	5	266	239	39	42	43	20	18	55	95	61	31	58	43	—	272	203	30	—		
9	Békás ...	414	—	202	212	30	30	45	20	13	40	57	57	39	37	46	—	217	170	27	—		
10	Borsosgyőr ...	578	3	297	281	44	30	37	22	27	80	117	59	47	55	60	—	332	206	40	—		
11	Csót ...	1.336	1	656	680	110	87	122	62	40	108	246	198	116	91	156	—	711	526	96	3		
12	Dáka ...	835	3	445	390	60	50	68	30	16	70	151	127	82	82	99	—	417	347	70	1		
13	Döbrönte ...	499	—	244	255	47	29	56	28	15	43	74	65	42	42	58	—	251	208	40	—		
14	Farkasgyepű ...	615	—	299	316	32	32	157	69	35	36	92	54	29	27	52	—	436	145	33	1		
15	Felsőgörzsöny ...	581	2	282	299	37	40	48	30	19	49	88	77	59	52	82	—	297	236	45	3		
16	Fenyőfő ...	474	—	255	219	41	33	48	21	14	43	90	73	27	28	55	—	256	188	30	—		
17	Gecse ...	894	6	444	450	54	64	86	21	26	63	139	154	84	80	123	—	415	399	78	2		
18	Homokbödöge ...	1.154	—	581	573	65	80	100	46	45	103	167	183	111	96	158	—	572	493	87	2		
19	Iharkút ...	148	1	82	66	4	9	20	7	3	16	26	30	10	8	15	—	77	64	7	—		
20	Kéttornyúlak ...	595	—	304	291	41	52	52	23	30	54	104	83	59	42	55	—	342	207	44	2		
21	Kisganna ...	205	—	99	106	15	12	14	18	7	21	31	30	16	18	23	—	90	101	13	1		
22	Kup ...	864	6	449	415	55	52	76	28	31	66	144	126	74	92	120	—	431	358	76	4		
23	Külsővat ...	1.023	1	513	510	97	92	125	41	26	79	153	151	87	60	112	—	575	373	74	1		
24	Lovászpatona ...	2.243	12	1.117	1.126	145	124	193	84	63	193	393	344	204	207	293	—	1.143	905	191	4		
25	Marcaltó ...	467	—	227	240	32	30	54	21	15	34	78	73	49	34	47	—	253	181	32	1		
26	Marcaltó ...	1.244	5	635	609	69	67	107	47	41	138	246	158	121	114	136	—	649	507	86	2		
27	Mezőlak ...	1.451	1	748	703	102	77	139	56	51	150	273	171	148	127	157	—	753	604	92	2		
28	Mihályháza ...	1.292	1	654	638	81	72	102	51	54	125	232	175	160	116	124	—	643	565	79	5		
29	Nagyacsád ...	861	3	432	429	81	58	91	29	19	63	161	122	64	69	104	—	449	366	44	2		
30	Nagydem ...	822	—	409	413	59	50	84	41	32	73	126	121	77	64	95	—	445	320	55	2		
31	Nagyganna ...	659	—	328	331	53	48	78	31	22	74	101	71	44	66	71	—	326	299	34	—		
32	Nagygyimót ...	1.222	2	627	595	81	77	123	48	48	98	235	163	105	107	142	—	637	486	98	1		
33	Nagytevel ...	935	4	490	445	65	66	94	36	31	109	165	108	83	80	98	—	516	356	63	—		
34	Nemesszalók ...	1.224	8	637	587	88	81	103	43	32	108	198	164	141	98	168	—	601	535	84	4		
35	Németbánya ...	419	3	206	213	33	34	49	13	21	36	66	51	41	24	51	—	213	168	36	2		
36	Nóráp ...	487	—	257	230	24	40	43	17	8	53	89	54	43	48	68	—	260	198	29	—		
37	Nyárad ...	1.451	2	735	716	90	86	88	39	47	126	286	195	158	165	171	—	667	663	121	—		
38	Pápadereske ...	408	—	212	196	36	30	29	11	15	27	67	73	27	37	56	—	192	187	26	3		
39	Pápakovácsi ...	700	—	341	359	66	50	67	26	17	58	125	88	56	52	95	—	377	258	64	1		
40	Pápányóger ...	264	—	144	120	12	15	25	12	9	29	49	27	18	28	40	—	131	116	17	—		
41	Pápasalamon ...	1.131	—	585	546	89	88	107	49	47	104	180	153	104	95	115	—	602	443	85	1		

1) Az egyéb anyanyelvűek cigányok.

</







Folyószám	Vármegye, járás, község, m. és t.j. város, kerület (városrész)	Földművelésügyi statisztika 1930-ban	A lakosság köztül női hány	Nem		É l e t k o r													Családi állapot			
				férfi	nő	3-5	6-9	10-11	12-14	15-19	20-29	30-39	40-49	50-59	60 évnél idősebb	ismeretlen	nőtlen, hajadon	házas	özvegy	törv. elvált		
																					é v e s	
1	2	3	4	5	6	7	8	9	10	11	12	13	14	15	16	17	18	19	20	21	22	
19	Külsősárd	183	2	96	87	9	13	17	7	4	23	29	22	18	20	21	—	94	76	13	—	
20	Lendvadedes	209	10	105	104	16	15	18	9	4	13	46	21	34	14	19	—	105	84	20	—	
21	Lendvajakabfa	295	1	156	139	9	7	20	7	3	21	56	42	41	35	54	—	106	168	21	—	
22	Lenti	2.213	7	1.125	1.088	156	177	205	82	73	218	387	333	244	156	182	—	1.191	892	128	2	
23	Lentikápolna	1.089	3	523	566	82	76	91	51	29	102	187	152	129	83	107	—	550	478	61	—	
24	Lentiszombathely	609	—	290	319	44	45	56	17	8	53	108	93	67	46	72	—	274	287	47	1	
25	Magyarföld	160	6	76	84	10	5	13	9	3	19	20	19	19	17	26	—	72	79	9	—	
26	Máhomfa	405	—	193	212	21	24	35	16	22	34	77	44	45	48	39	—	197	166	39	3	
27	Márokföld	230	—	124	106	6	7	16	4	10	13	29	38	22	40	45	—	75	122	32	1	
28	Mumor	360	—	187	173	23	25	33	15	11	30	69	55	45	24	30	—	165	175	20	—	
29	Nemesnép	499	—	238	261	20	20	25	18	8	43	74	64	70	71	86	—	181	270	48	—	
30	Pórszombat	686	3	337	349	45	49	62	31	25	58	120	86	84	54	72	—	353	281	52	—	
31	Ramocsa	152	—	71	81	11	4	6	3	3	10	29	27	20	17	22	—	59	72	21	—	
32	Rédics	1.429	11	732	697	94	87	124	47	39	139	251	192	160	135	161	—	695	620	114	—	
33	Resznek	799	27	411	388	37	46	50	35	25	87	137	100	106	94	82	—	358	372	69	—	
34	Szentgyörgyvölgy	1.193	21	589	604	48	54	69	41	27	94	181	165	151	129	234	—	479	578	131	5	
35	Szentistvánlak	170	—	84	86	8	13	22	7	3	13	23	26	19	19	17	—	75	80	15	—	
36	Szajártóháza	192	—	103	89	11	5	18	6	2	21	40	25	26	21	23	—	71	111	10	—	
37	Zalabaksa	1.126	7	562	564	70	81	104	48	38	110	190	150	112	101	122	—	596	448	78	4	
38	Zalaszombatfa	246	6	127	119	12	19	21	11	5	34	40	30	29	23	22	—	130	90	26	—	
	Összesen	19.209	110	9.645	9.564	1.129	1.150	1.551	719	552	1.814	3.280	2.657	2.230	1.862	2.265	—	9.098	8.622	1.465	24	
	2. Balatonfüredi járás.																					
1	Akali	396	—	197	199	28	20	31	15	11	49	56	46	64	40	36	—	213	155	27	1	
2	Alsódörgicse	336	—	161	175	21	27	18	17	9	35	53	48	38	26	44	—	164	149	23	—	
3	Alsóórs	657	4	333	324	34	35	51	25	19	62	81	93	103	62	90	2	297	296	57	7	
4	Aszófő	387	—	211	176	22	23	23	16	7	35	75	53	39	43	51	—	184	171	31	1	
5	Balatonarács	888	3	442	446	46	52	74	34	41	74	130	120	115	84	117	1	428	385	69	6	
6	Balatoncsicsó	452	2	234	219	31	25	36	16	13	44	77	64	46	39	61	—	215	206	31	—	
7	Balatonfüred	3.149	7	1.532	1.617	147	161	246	121	83	294	570	491	372	291	372	1	1.494	1.394	243	18	
8	Balatonkövesd	317	—	158	159	30	27	33	13	9	20	55	39	23	29	39	—	163	120	32	2	
9	Balatonszőlős	392	—	201	191	27	31	29	11	14	42	51	42	50	40	55	—	183	166	43	—	
10	Balatonudvari	283	—	141	142	10	11	19	12	15	32	42	34	42	27	39	—	141	112	30	—	
11	Csopak	481	—	246	235	43	33	46	16	13	46	76	63	50	38	57	—	243	197	41	—	
12	Felsődörgicse	236	9	122	114	25	20	14	9	6	18	37	26	25	19	37	—	114	106	16	—	
13	Felsőórs	885	1	462	423	46	47	71	38	29	76	160	108	110	84	116	—	444	372	63	6	
14	Kisdörgicse	151	—	67	84	11	10	10	5	6	15	16	18	14	20	26	—	70	66	15	—	
15	Lovas	313	—	150	163	13	17	17	12	8	36	43	38	45	37	47	—	133	148	32	—	
16	Nagypecsely	326	—	154	172	26	11	22	14	11	26	46	41	38	39	52	—	145	150	31	—	
17	Nemespecsely	423	—	219	204	21	25	40	12	13	44	52	54	53	37	72	—	202	171	49	1	
18	Óbudavár	123	1	69	54	6	7	4	4	5	14	27	14	14	13	15	—	57	59	7	—	
19	Órvényes	215	1	112	103	13	16	14	11	6	24	38	23	23	18	24	—	106	87	22	—	
20	Paloznak	303	—	148	155	11	24	20	10	6	21	56	35	37	44	38	1	138	123	40	2	
21	Szentanta'fa	586	3	301	285	53	36	40	23	11	57	115	48	76	58	69	—	303	228	54	1	
22	Szentjakabfa	251	1	120	131	18	17	17	7	7	28	53	25	24	29	26	—	124	105	22	—	
23	Tagyon	238	—	131	107	16	20	19	10	3	27	37	33	12	34	—	—	124	95	19	—	
24	Tihany	1.036	—	531	505	71	62	87	55	26	91	152	136	136	82	138	—	501	454	78	3	
25	Vászy	475	—	242	233	32	32	37	19	23	36	73	50	59	49	65	—	217	209	49	—	
26	Zánka	514	3	256	258	30	33	47	23	21	40	90	76	50	40	64	—	247	225	40	2	
	Összesen	13.813	35	6.940	6.873	831	822	1.065	548	415	1.286	2.261	1.817	1.679	1.300	1.784	5	6.650	5.949	1.164	50	
	3. Keszthelyi járás.																					
1	Alsópáhok	1.262	1	600	662	74	83	122	49	34	109	214	181	140	107	149	—	610	560	88	4	
2	Alsószid	955	—	491	464	67	60	85	40	26	92	186	114	101	85	99	—	469	429	56	1	
3	Balatongyörök	733	—	351	382	47	42	62	28	20	52	116	105	97	67	97	—	330	342	60	1	
4	Cserszegtomaj	2.004	—	998	1.006	138	119	166	92	50	169	349	246	239	173	263	—	1.023	844	136	1	
5	Eggenföld	259	—	127	132	13	19	22	13	9	18	41	44	27	20	33	—	105	133	21	—	
6	Egregy	417	1	203	214	36	30	33	19	10	41	74	72	35	36	31	—	234	149	34	—	
7	Felsőpáhok	676	—	332	344	37	28	55	28	25	75	118	106	73	62	69	—	332	306	38	—	
8	Felsőszid	1.281	—	628	653	86	91	129	65	41	126	216	167	144	107	109	—	679	516	86	—	
9	Gyenesdiás	1.330	—	634	676	77	81	101	42	42	114	221	190	160	130	172	—	648	588	93	1	
10	Hévíszentandrás	674	1	334	340	33	45	44	23	11	55	136	105	82	75	65	—	306	327	37	4	
11	Karmacs	1.310	1	672	638	85	90	127	56	7	125	219	184	148	103	125	1	696	519	95	—	

Folyószám	Anyanyelv											Magyarul tud	V a l l á s							6 évnél
-----------	-----------	--	--	--	--	--	--	--	--	--	--	--------------	-------------	--	--	--	--	--	--	---------

(2.) Fontosabb demográfiai

Folyószám	Vármegye, járás, község, m. és tj. város, kerület (városrész)	Jelenlegi összege népszámlálás 1940-ban	A jelenlegi kértől külföldi honos	Nem		Életkor													Családi állapot			
				férfi	nő	3 évnel fiatalabb	éves											60 évnel idősebb ismeretlen	nőtlen, hajadon	házas	özvegy	törv. elvált
							3-5	6-9	10-11	12-14	15-19	20-29	30-39	40-49	50-59							
12	Keszthely .....	10.644	63	4.952	5.692	417	499	658	356	353	1.161	1.917	1.459	1.342	1.097	1.384	1	5.349	4.346	899	50	
13	Nemesbologasszonyfa	156	—	75	81	8	9	18	8	4	11	23	22	25	10	18	—	81	66	9	—	
14	Nemesbük .....	1.184	1	615	569	89	90	107	45	35	113	208	165	117	83	132	—	631	470	80	3	
15	Rezi .....	1.585	—	792	793	103	102	135	64	43	151	275	227	184	110	161	—	818	660	107	—	
16	Sármellék .....	1.973	—	960	1.013	122	128	201	82	57	162	322	270	219	176	234	—	916	936	119	2	
17	Szentgyörgyvár ...	789	1	393	396	45	56	64	35	27	82	155	99	78	57	91	—	415	313	61	—	
18	Válus .....	381	—	198	183	26	23	36	20	10	28	71	56	35	30	46	—	184	177	20	—	
19	Vindornyafook ...	388	—	206	182	33	25	31	16	14	44	66	52	35	29	43	—	216	140	32	—	
20	Vindornyalak .....	318	—	155	163	30	25	27	7	13	29	43	56	26	27	35	—	170	122	26	—	
21	Vonyarcvashegy...	892	2	435	457	43	45	74	25	26	88	169	118	105	83	116	—	441	366	84	1	
22	Zalaköszvényes ...	121	—	63	58	5	10	8	4	2	9	22	26	11	11	13	—	54	56	11	—	
23	Zalaszántó .....	2.416	—	1.225	1.191	168	167	223	90	62	225	395	344	301	207	234	—	1.186	1.051	169	10	
24	Zalavár .....	1.480	—	736	744	77	74	110	59	31	116	264	213	200	146	190	—	539	739	142	—	
	Összesen ...	33.228	71	16.195	17.033	1.859	1.941	2.638	1.266	992	3.225	5.820	4.621	3.924	3.031	3.909	2	16.492	14.155	2.503	78	
4. Letenyei járás.																						
1	Alsószemenye ...	391	—	197	194	28	30	40	18	8	45	65	58	45	20	34	—	213	145	33	—	
2	Bánokszentgyörgy	1.427	7	682	745	103	99	108	59	42	132	252	224	166	103	139	—	735	594	96	2	
3	Báza .....	251	—	128	123	19	21	24	10	11	34	40	26	31	20	15	—	136	102	13	—	
4	Becsehely .....	1.576	2	769	807	115	104	157	62	51	134	279	223	180	126	105	—	731	722	119	4	
5	Borsfa .....	1.032	—	532	500	86	90	105	42	32	88	191	142	95	74	97	—	527	435	69	1	
6	Bucsuta .....	667	—	335	332	44	45	64	22	17	58	119	96	75	49	78	—	325	277	65	—	
7	Csernec .....	489	—	248	241	32	33	54	23	16	57	93	61	43	42	35	—	269	198	22	—	
8	Csörnyeföld .....	1.084	2	539	545	55	69	95	55	30	121	179	140	139	103	98	—	530	472	82	—	
9	Dobri .....	841	1	410	431	57	55	71	32	22	95	163	88	99	76	83	—	420	354	66	1	
10	Egyeduta .....	1.201	—	608	593	92	84	115	60	43	129	184	176	119	89	110	—	617	492	89	3	
11	Felsőszemenye ...	625	1	314	311	39	44	46	29	14	61	92	108	78	52	62	—	279	306	89	1	
12	Kerettye .....	137	—	74	63	8	7	13	7	10	16	26	17	12	13	8	—	77	55	4	1	
13	Kerkaszentkirály .	712	—	351	361	58	51	54	29	33	70	146	86	68	54	63	—	378	281	59	—	
14	Kerkaszentmiklós .	694	—	343	351	57	27	58	32	13	58	124	115	67	65	78	—	314	336	42	2	
15	Kerkateskánd .....	177	—	86	91	12	9	16	6	2	14	28	21	21	23	25	—	69	98	10	—	
16	Kerkatótfalu .....	288	—	147	141	15	16	23	9	7	27	51	36	38	33	33	—	121	143	24	—	
17	Kiscsehi .....	501	—	250	251	48	33	48	16	13	44	91	76	52	36	44	—	255	221	25	—	
18	Kislakos .....	278	—	141	137	22	23	31	12	12	24	37	47	21	24	25	—	141	121	16	—	
19	Kistolmács .....	444	1	208	236	42	34	35	24	15	41	79	65	46	28	35	—	224	199	21	—	
20	Kútfej .....	460	1	228	232	25	30	44	13	11	40	83	58	54	50	52	—	460	455	1	1	
21	Lasztonya .....	334	—	165	169	17	17	28	14	18	34	69	42	37	30	28	—	166	147	21	—	
22	Lendvaujfalva) ...	527	3	267	260	42	40	51	29	18	54	99	67	50	38	39	—	304	189	34	—	
23	Letenye .....	3.233	8	1.566	1.667	220	240	270	148	114	324	620	436	336	243	282	—	1.638	1.342	184	9	
24	Lispe .....	308	—	139	169	23	21	43	10	9	33	54	41	21	21	32	—	168	118	21	1	
25	Lovászi .....	633	—	312	321	58	46	53	28	16	44	87	107	60	54	80	—	273	318	43	—	
26	Maróc .....	407	—	202	205	40	32	41	15	16	56	63	45	44	27	28	—	234	156	17	—	
27	Molnári .....	985	4	448	537	94	78	101	49	37	95	184	112	97	55	83	—	493	419	73	—	
28	Murarátka .....	775	19	373	402	79	66	83	31	27	80	119	109	74	47	60	—	423	303	49	—	
29	Oltár .....	1.013	7	501	512	58	58	88	49	33	120	175	130	108	90	104	—	531	407	75	—	
30	Petrivente .....	699	1	331	368	78	73	82	36	22	49	119	103	52	38	47	—	377	283	39	—	
31	Pola .....	1.267	—	616	651	76	80	139	59	51	151	184	157	155	82	134	—	656	528	82	1	
32	Pusztamagyaród ..	1.289	—	629	660	84	80	95	56	41	134	242	147	149	125	136	—	685	511	93	—	
33	Semjénháza .....	931	—	451	489	79	77	102	46	36	97	162	123	91	52	66	—	494	372	64	1	
34	Szécsőliget .....	468	8	226	242	44	40	37	18	12	35	76	72	48	33	53	—	251	187	30	—	
35	Szentadorján .....	474	—	236	238	23	34	49	27	18	52	80	62	63	35	31	—	260	192	20	2	
36	Szentlisló .....	623	—	317	306	48	44	63	31	19	70	101	74	65	49	59	—	367	207	46	3	
37	Szentmargitfalva ..	419	2	200	219	33	26	40	19	12	40	70	51	45	42	41	—	206	190	23	—	
38	Tormafölde .....	666	5	327	339	36	37	57	44	33	62	122	75	80	51	69	—	344	279	42	1	
39	Tótszentmárton ...	1.199	—	592	607	99	96	144	74	30	116	198	152	105	77	108	—	589	531	77	2	
40	Tótszerdahely ...	1.736	2	822	914	129	128	175	89	64	146	296	215	164	145	185	—	803	790	140	3	
41	Valkonya .....	313	—	155	158	24	22	30	15	12	30	53	43	31	25	28	—	166	119	28	—	
42	Várfölde .....	465	—	227	238	31	27	34	19	13	45	96	72	37	38	53	—	242	185	37	1	
43	Zajk .....	553	—	256	297	50	58	42	29	20	46	106	80	37	37	48	—	288	223	42	—	
	Összesen ...	32.592	74	15.948	16.644	2.421	2.324	3.048	1.495	1.073	3.201	5.697	4.378	3.378	2.514	3.063	—	16.567	13.780	2.205	40	
5. Nagykiszántói j.																						
1	Bajcsa .....	561	—	275	286	37	40	63	28	17	70	92	63	61	34	56	—	276	240	44	1	

1) Az egyéb anyanyelvűek cigányok.

és lakóházatok.

Folyószám	Anyanyelv											Magyarul tud	Vallás							Lakóházak						
	magyar	német	tót	oláh	horvát	szerb	bunyevic, szlák stb.	egyéb	róm. kat.	görög kat.	református		egonai mtr. ev.													

(2.) Fontosabb demografiai

Folyószám	Vármegye, járás, község, m. és tj. város, kerület (városrész)	Jelenlévő bennszá- rag 1910-ban	A jelenlévők közül "al-" földi honos	Nem		É l e t k o r													Családi állapot			
				férfi	nő	3 évnel fiatalabb	é v e s										60 évnel idősebb	Ismeretlen	nőfeln., hajadon	házas	özvegy	törv. elvált
							3-5	6-9	10-11	12-14	15-19	20-29	30-39	40-49	50-59							
2	Balatonmagyaród .	1.235	2	625	610	46	53	97	60	31	103	216	203	149	106	171	—	483	640	109	3	
3	Bocskai . . . . .	550	—	268	282	38	31	50	21	19	58	93	60	68	50	62	—	283	224	41	2	
4	Börzönce . . . . .	332	—	157	175	14	28	34	15	20	32	56	39	32	27	35	—	187	120	24	1	
5	Csapi . . . . .	461	—	230	231	23	29	38	23	18	46	80	63	48	45	48	—	207	209	44	1	
6	Észteregnye . . . . .	1.413	2	698	715	77	74	112	52	22	125	237	183	183	133	215	—	522	747	139	5	
7	Fütyeház . . . . .	1.034	5	503	531	73	91	100	55	35	81	193	122	102	95	87	—	520	441	73	5	
8	Füzyölgy . . . . .	306	4	148	158	10	9	35	17	4	26	56	38	48	27	36	—	130	152	24	—	
9	Galambok . . . . .	1.868	—	914	954	83	89	131	56	44	123	309	275	262	207	289	—	693	989	181	5	
10	Garabonc . . . . .	882	1	426	456	44	45	74	30	33	76	149	128	119	81	103	—	381	425	76	—	
11	Geise . . . . .	1.743	—	860	883	89	109	165	86	57	187	288	196	219	162	185	—	887	744	111	1	
12	Gelsesziget . . . . .	362	—	185	177	21	19	33	11	11	30	67	50	39	38	43	—	170	164	28	—	
13	Homokkomárom . . . . .	418	1	185	233	33	32	33	11	17	47	74	57	37	36	41	—	200	186	30	2	
14	Hosszúvölgy . . . . .	410	—	198	212	19	23	33	17	15	37	70	51	67	33	44	1	184	188	36	2	
15	Kacorkak . . . . .	531	—	252	279	33	39	52	26	10	44	69	74	57	48	79	—	250	227	52	2	
16	Kilimán . . . . .	400	1	194	206	32	22	46	20	11	41	79	50	33	25	36	—	222	161	17	—	
17	Kiskomárom . . . . .	1.933	—	929	1.004	78	82	143	71	36	141	362	274	236	234	276	—	726	991	210	6	
18	Kisrécse . . . . .	399	—	197	202	26	21	31	15	7	36	76	53	50	39	45	—	178	195	25	1	
19	Komáráros . . . . .	1.794	1	869	925	97	81	92	58	52	153	347	231	231	196	256	—	698	899	191	6	
20	Korpavár . . . . .	759	12	354	405	65	55	70	35	24	78	119	90	88	54	81	—	390	334	33	2	
21	Magyarszentmiklós . . . . .	463	6	225	238	25	31	30	23	17	43	83	65	51	36	54	5	238	192	32	1	
22	Magyarszerdahely . . . . .	1.067	—	534	533	89	74	105	30	38	104	205	119	99	96	108	—	549	443	74	1	
23	Murakeresztúr . . . . .	2.195	7	1.066	1.099	181	165	220	105	80	231	424	270	220	132	167	—	1.156	907	131	1	
24	Nagybakónak . . . . .	1.426	—	683	743	97	82	111	54	41	129	250	173	151	159	179	—	684	634	105	3	
25	Nagyrécsa . . . . .	1.493	—	756	737	103	99	132	65	35	131	268	190	187	123	160	—	686	695	109	3	
26	Póloskefő . . . . .	870	—	450	420	57	52	90	36	25	94	135	104	109	75	93	—	445	369	53	3	
27	Rigyác . . . . .	696	—	315	381	35	44	74	37	28	45	99	98	86	53	97	—	294	344	56	2	
28	Ronyás . . . . .	980	—	460	520	47	37	58	30	23	68	143	112	124	128	210	—	281	584	111	4	
29	Szeptetnek . . . . .	2.280	3	1.137	1.143	123	117	184	86	76	172	345	340	279	253	305	—	841	1.244	188	7	
30	Újudvar . . . . .	1.175	2	582	593	84	88	82	46	46	110	220	158	111	115	114	1	585	504	85	1	
31	Zalakaros . . . . .	791	—	402	389	29	28	39	25	20	63	126	136	103	89	133	—	266	442	83	—	
32	Zalamerenye . . . . .	724	—	355	369	35	50	59	31	21	47	116	104	78	72	111	—	315	352	57	—	
33	Zalasárszeg . . . . .	164	—	77	87	9	19	15	6	3	14	16	27	21	22	—	79	76	9	—		
34	Zalászentbalázs . . . . .	1.486	4	719	767	115	87	126	54	40	133	258	221	164	130	158	—	668	710	105	3	
35	Zalászentjakab . . . . .	556	—	275	281	29	29	44	29	13	37	99	90	69	54	63	—	227	286	39	4	
36	Zalautlak . . . . .	460	—	219	241	29	28	34	9	6	39	86	58	54	52	65	—	187	227	44	2	
	<b>Összesen . . . . .</b>	<b>34.217</b>	<b>51</b>	<b>16.752</b>	<b>17.465</b>	<b>2.025</b>	<b>2.002</b>	<b>2.835</b>	<b>1.373</b>	<b>995</b>	<b>2.994</b>	<b>5.905</b>	<b>4.565</b>	<b>4.040</b>	<b>3.249</b>	<b>4.227</b>	<b>7.15.088</b>	<b>16.285</b>	<b>2.769</b>	<b>75</b>		
	<b>6. Novai járás.</b>																					
1	Baktúttós . . . . .	610	—	321	289	43	44	66	30	24	65	96	73	72	34	63	—	344	225	41	—	
2	Barabásszeg . . . . .	621	—	324	297	51	46	61	28	25	56	117	83	67	51	36	—	360	225	34	—	
3	Barahida . . . . .	515	—	283	232	33	30	36	17	19	38	111	71	47	50	63	—	238	237	38	—	
4	Bördöce . . . . .	298	—	158	140	17	14	22	13	11	32	66	26	43	25	29	—	159	120	19	—	
5	Csertalakos . . . . .	185	—	86	99	12	10	14	10	6	14	32	29	21	19	18	—	85	85	15	—	
6	Csonkahegyhát . . . . .	488	—	257	231	32	53	47	25	17	43	78	82	46	21	44	—	275	191	22	—	
7	Csömödér . . . . .	851	—	424	427	68	64	87	46	25	83	143	122	80	61	72	—	465	342	44	—	
8	Dőmefölde . . . . .	494	—	248	246	30	32	51	21	16	43	90	77	44	43	47	—	260	210	24	—	
9	Gomboszeg . . . . .	191	—	97	94	16	9	7	7	7	21	36	33	22	15	17	—	99	82	10	—	
10	Gutorföldség . . . . .	1.046	7	509	537	76	81	88	42	39	113	182	139	110	70	106	—	558	428	57	3	
11	Győrfliszeg . . . . .	262	—	129	133	26	21	27	11	7	27	40	36	26	14	27	—	148	96	18	—	
12	Hernyék . . . . .	422	—	212	210	26	36	47	24	15	43	71	47	51	29	33	—	231	162	28	—	
13	Iborfia . . . . .	156	—	77	79	13	16	22	5	5	14	22	24	9	10	16	—	86	56	14	—	
14	Kányavár . . . . .	465	—	225	240	28	35	61	17	11	38	77	72	53	33	40	—	243	192	30	—	
15	Karácsonyfa . . . . .	397	—	196	201	26	24	34	24	16	42	73	47	44	36	31	—	215	154	27	—	
16	Kerka-klód . . . . .	367	7	177	190	23	16	34	11	17	38	73	57	39	30	29	—	183	158	25	—	
17	Kislengyel . . . . .	276	—	138	138	23	21	33	8	11	23	52	41	30	16	18	—	150	111	15	—	
18	Kisszilgyet . . . . .	551	—	283	268	33	46	60	25	13	53	85	69	69	38	60	—	282	229	40	—	
19	Kustánszeg . . . . .	1.019	1	518	501	79	79	96	40	36	86	214	144	101	64	80	—	552	417	50	—	
20	Lickóvadamos . . . . .	537	5	257	280	57	33	70	19	21	49	101	81	42	24	40	—	302	202	32	—	
21	Mikefa . . . . .	648	4	325	323	51	52	88	25	18	56	121	71	71	44	51	—	353	261	34	—	
22	Milej . . . . .	407	—	213	194	16	31	42	24	12	35	73	59	38	33	39	—	219	174	14	—	
23	Náprádfa . . . . .	602	—	302	300	48	36	63	22	16	46	126	84	53	41	67	—	325	234	37	—	
24	Németfalva . . . . .	321	—	170	151	27	31	32	15	16	33	52	28									

(2.) Fontosabb demográfiai

Folyószám	Vármegye, járás, község, m. és t.j. város, kerület (városrész)	Jelenlévő házas párosok és 1950-ban kötött házasságok	A jelenlévők közül költözők	Nem		É l e t k o r													Családi állapot				
				férfi	nő	3 évnel fiatalabb	é v e s											60 évnel idősebb	ismeretlen	nőtlen, hajadon	házas	özvegy	törv. elvált
							3-5	6-9	10-11	12-14	15-19	20-29	30-39	40-49	50-59								
25	Nova .....	1.724	10	871	853	116	116	161	64	54	155	326	265	185	114	168	—	881	750	92	1		
26	Ortaháza .....	353	8	179	174	16	21	37	17	7	41	71	41	42	36	24	—	192	143	17	1		
27	Pajzszeg .....	596	2	306	290	36	44	63	14	24	63	119	80	65	43	45	—	327	242	27	—		
28	Páka .....	1.205	2	615	590	81	78	119	51	34	104	201	192	120	101	124	—	607	531	66	1		
29	Pálfiuszeg .....	369	2	174	195	22	29	43	19	7	40	55	72	32	22	28	—	193	150	26	—		
30	Petrikeresztúr .....	491	—	263	228	48	29	50	31	15	51	96	57	47	41	26	—	288	177	25	1		
31	Pördöfőde .....	465	—	246	219	34	36	39	21	15	53	92	58	55	28	34	—	244	202	17	1		
32	Szentkozmadombja .....	519	1	264	255	38	37	56	24	14	38	101	71	53	39	48	—	281	202	33	3		
33	Szentpéterfőde .....	542	—	270	272	53	41	61	21	16	56	83	73	54	38	40	—	302	206	34	—		
34	Szilvagy .....	550	—	277	273	32	42	54	30	14	41	110	69	67	44	53	—	262	255	33	—		
35	Tófej .....	859	8	423	436	72	75	88	38	33	83	149	116	89	57	58	1	489	324	46	—		
36	Zalatárnok .....	1.410	3	710	700	102	113	144	62	50	143	254	190	124	93	133	2	804	507	99	—		
37	Zebecke .....	361	—	177	184	27	19	31	14	8	42	77	45	42	24	32	—	180	153	27	1		
	<b>Összesen</b> .....	<b>21.173</b>	<b>60</b>	<b>10.704</b>	<b>10.469</b>	<b>1.531</b>	<b>1.540</b>	<b>2.135</b>	<b>915</b>	<b>694</b>	<b>2.001</b>	<b>3.865</b>	<b>2.924</b>	<b>2.186</b>	<b>1.512</b>	<b>1.867</b>	<b>3</b>	<b>11.374</b>	<b>8.544</b>	<b>1.229</b>	<b>26</b>		
7. Pacsai járás.																							
1	Alsórajk .....	664	1	330	334	52	53	55	27	20	57	121	94	56	58	71	—	345	269	49	1		
2	Bucsuszentlászló .....	736	6	382	354	47	51	59	30	36	91	126	91	75	52	78	—	424	260	50	2		
3	Dióskál .....	1.658	—	836	822	109	107	152	75	45	182	303	198	179	134	174	—	853	702	102	1		
4	Egeraracs .....	953	—	488	465	58	65	98	52	27	99	167	127	97	71	92	—	522	394	37	—		
5	Esztergály .....	739	—	363	376	40	41	59	36	30	67	133	105	85	77	66	—	370	319	50	—		
6	Felsőrajk .....	1.344	2	688	656	89	98	122	54	48	125	245	174	133	120	196	—	703	559	81	1		
7	Gétye .....	589	—	288	301	45	38	63	27	18	51	107	63	62	44	71	—	330	225	34	—		
8	Hahót .....	2.428	4	1.204	1.224	174	176	204	99	83	222	440	348	237	185	260	—	1.241	1.013	169	5		
9	Kerecseny .....	856	1	432	424	44	49	90	42	26	97	139	121	90	66	92	—	445	350	59	2		
10	Kisbucsa .....	565	—	285	280	50	48	57	29	19	62	98	66	57	34	50	—	329	208	28	—		
11	Kisrada .....	381	—	182	199	14	16	25	15	3	22	68	67	50	43	58	—	131	206	44	—		
12	Misefa .....	322	1	167	155	15	14	21	13	11	31	69	35	36	34	43	—	164	136	21	1		
13	Nagyhorvát .....	183	—	96	87	16	16	23	9	5	17	14	31	18	15	19	—	97	76	10	—		
14	Nagykapornak .....	1.545	2	777	768	98	97	147	68	57	140	241	221	172	125	179	—	818	623	102	2		
15	Nagyrada .....	876	5	432	444	40	35	64	40	20	62	189	116	95	105	110	—	378	421	77	—		
16	Nemesbétés .....	1.083	—	545	538	82	72	102	36	36	92	177	163	123	81	119	—	562	446	74	1		
17	Nemesrádó .....	1.125	2	563	562	77	65	115	45	39	97	184	139	116	116	132	—	580	463	82	—		
18	Nemessándorháza .....	938	—	466	472	68	71	79	27	35	91	139	135	103	82	108	—	471	401	65	1		
19	Nemesszentandrás .....	644	—	316	328	30	41	61	30	29	70	100	81	76	54	72	—	354	245	45	—		
20	Nemesszer .....	282	—	147	135	18	17	29	8	7	26	43	42	29	20	43	—	126	138	18	—		
21	Orbánysófa .....	204	—	108	96	16	21	24	7	6	20	30	24	22	17	17	—	111	75	18	—		
22	Orosztony .....	1.360	5	677	683	89	91	135	67	48	115	222	188	128	127	150	—	719	557	83	1		
23	Pacsa .....	2.458	9	1.214	1.244	151	187	241	103	73	224	441	341	262	191	244	—	1.290	1.016	146	6		
24	Padár .....	445	—	225	220	36	32	44	21	15	43	76	54	45	35	44	—	247	168	30	—		
25	Pölöske .....	1.451	—	732	719	89	98	161	70	57	149	252	173	155	120	127	—	801	583	66	1		
26	Pótráte .....	801	6	394	407	38	51	78	34	27	79	138	105	87	71	93	—	433	304	64	—		
27	Szentpéterúr .....	1.360	2	681	679	81	63	96	55	37	136	243	173	163	135	178	—	608	641	109	2		
28	Vörrű .....	265	—	131	134	16	15	21	11	6	23	42	43	27	24	37	—	117	127	21	—		
29	Zalaapáti .....	2.196	7	1.093	1.103	114	147	211	93	73	222	334	313	259	177	253	—	1.110	915	168	3		
30	Zalaigrice .....	413	—	221	192	26	33	27	21	17	41	74	57	41	32	44	—	220	173	20	—		
31	Zalaszabar .....	1.406	—	700	706	87	89	107	42	44	122	234	206	160	136	179	—	649	655	101	1		
32	Zalaszentmárton .....	805	—	151	154	21	34	29	10	16	22	43	51	33	23	23	—	165	124	16	—		
33	Zalaszentmihály .....	1.554	4	780	774	80	112	139	67	57	176	303	206	159	129	126	—	838	607	105	4		
	<b>Összesen</b> .....	<b>32.129</b>	<b>57</b>	<b>16.094</b>	<b>16.035</b>	<b>2.010</b>	<b>2.143</b>	<b>2.938</b>	<b>1.363</b>	<b>1.070</b>	<b>3.073</b>	<b>5.530</b>	<b>4.351</b>	<b>3.430</b>	<b>2.733</b>	<b>3.488</b>	<b>—</b>	<b>16.551</b>	<b>13.399</b>	<b>2.144</b>	<b>35</b>		
8. Sümegi járás.																							
1	Bazsi .....	956	—	484	472	72	71	90	57	46	90	148	126	102	79	75	—	532	371	53	—		
2	Bodorfa .....	298	—	156	142	21	17	20	14	13	32	53	36	33	28	31	—	166	108	24	—		
3	Ceabrendek .....	3.406	6	1.704	1.702	282	252	373	156	125	318	504	417	379	276	374	—	1.848	1.314	237	7		
4	Dabronc .....	1.128	6	570	558	84	82	119	53	32	106	170	182	122	98	80	—	616	457	55	—		
5	Dóbróce .....	250	—	123	127	18	17	33	11	6	22	41	30	25	26	21	—	129	110	10	1		
6	Gógánfa .....	981	6	485	496	53	63	99	44	28	101	135	133	126	78	121	—	503	400	77	1		
7	Gyepükaján .....	803	—	407	396	72	64	85	34	28	69	137	108	63	60	78	—	437	324	42	—		
8	Hetyefő .....	208	—	113	95	11	14	14	6	3	23	45	23	30	17	22	—	105	89	14	—		
9	Hosztót .....	373	—	193	180	26	32	37	15	12	43	60	52	23	31	42	—	212	135	28	—		
10	Káptalanfa .....	1.187	—	598	589	83	79	135	40	30	86	182	183	138	98	133	—	580	520	87	—		
11	Kisgörbő .....	395	—	196	199	25	26	29	15	11	42	86	48	43	37	34	—	215	161	18	1		

és lakóházadatok.

Folyószám	A n y a n y e l v										Magyarul tud	V a l i á s					
-----------	-------------------	--	--	--	--	--	--	--	--	--	--------------	-------------	--	--	--	--	--

(2.) Fontosabb demográfiai

Folyószám	Vármegye, járás, község, m. és tj. város, kerület (városrész)	Jelenlévő összes népesség 1900-ban	A jelenlévők közül kölföldön	Nem		É l e t k o r													Családi állapot				
				férfi	nő	3 évnél fiatalabb	é v e s										60 évnél idősebb	ismeretlen	nőnlen, hajadon	házas	özvegy	törv. elvált	
							3-5	6-9	10-11	12-14	15-19	20-29	30-39	40-49	50-59								
12	Kisvásárhely.....	294	—	151	143	24	23	35	13	9	29	41	39	30	23	28	—	168	117	9	—		
13	Mégyer.....	135	—	60	75	13	11	8	8	7	10	21	19	17	9	12	—	76	48	11	—		
14	Mihályfa.....	756	—	392	364	51	46	70	28	17	68	131	104	81	56	104	—	388	309	58	1		
15	Nagyörbő.....	513	—	249	264	35	37	40	25	19	50	86	68	56	47	50	—	287	187	39	—		
16	Nemeshany.....	682	—	350	332	41	46	72	26	21	60	99	77	87	56	97	—	347	264	69	2		
17	Nyírad.....	1.637	4	818	819	108	115	149	61	42	150	274	220	173	153	192	—	825	691	119	2		
18	Óhid.....	929	—	464	465	61	55	81	47	38	97	163	110	96	85	96	—	518	345	65	1		
19	Rigács.....	545	—	265	280	35	24	45	17	23	54	95	72	60	54	66	—	299	201	45	—		
20	Sümege.....	5.491	8	2.683	2.808	325	330	458	218	207	612	859	682	636	504	660	—	2.971	2.064	447	9		
21	Sümegecséhi.....	900	3	449	451	76	63	80	36	15	66	154	129	80	89	112	—	459	381	60	—		
22	Sümegeprága.....	718	—	368	350	59	61	49	32	22	66	123	95	75	57	79	—	394	265	59	—		
23	Szalapa.....	390	—	195	195	24	24	45	19	13	40	60	55	42	32	36	—	207	161	22	—		
24	Szentimrefalva.....	551	—	297	254	35	28	50	19	10	44	105	77	60	60	63	—	256	254	41	—		
25	Szóc.....	472	—	244	228	48	37	49	12	13	41	71	33	47	50	—	—	252	191	28	1		
26	Ukk.....	768	—	382	376	60	70	68	31	26	77	126	94	85	62	59	—	435	279	44	—		
27	Vindornyaszőllős.....	731	—	359	372	57	50	63	25	19	69	130	101	68	69	80	—	380	285	65	1		
28	Zalaerdőd.....	759	5	381	378	60	50	69	26	19	64	118	111	76	62	104	—	392	320	46	1		
29	Zalagalsa.....	449	—	226	223	20	23	34	18	11	41	88	49	55	41	64	—	226	183	40	—		
30	Zalagyömörő.....	1.118	—	585	533	84	92	117	89	35	105	182	173	105	83	103	—	601	436	81	—		
31	Zalamegyes.....	186	—	95	91	14	11	12	3	7	24	32	29	12	14	28	—	95	75	16	—		
32	Zalaszegvár.....	470	1	250	220	26	34	52	28	15	50	66	60	50	43	46	—	268	162	38	2		
	Összesen ...	28.469	39	14.292	14.177	1.953	1.952	2.680	1.176	922	2.749	4.584	3.773	3.066	2.474	3.140	—	15.187	11.207	2.045	30		
	9. Tapolcai járás.																						
1	Badacsonytomaj ..	2.656	—	1.347	1.309	210	190	209	114	93	257	463	379	308	209	224	—	1.438	1.037	177	4		
2	Balatonederics ..	1.252	—	577	675	89	87	111	52	32	113	212	174	137	101	144	—	641	503	106	2		
3	Balatonhenye ..	617	—	321	296	39	42	61	29	20	46	85	79	90	55	71	—	305	263	49	—		
4	Dizsel ..	1.644	3	799	845	136	135	154	65	56	158	257	230	167	139	146	1	885	637	116	6		
5	Gyulakeszi ..	1.051	—	530	521	64	71	105	46	24	91	150	151	119	114	114	—	532	449	70	—		
6	Hegyesd ..	371	—	197	174	33	21	34	13	7	29	76	52	36	22	48	—	197	156	17	1		
7	Hegymagas ..	627	—	331	296	42	38	47	26	16	57	102	87	82	53	77	—	307	270	46	4		
8	Kapolca ..	937	2	476	461	59	63	91	35	24	74	117	129	117	87	141	—	452	393	89	3		
9	Káptalanfői.....	903	4	419	484	59	57	98	41	29	81	146	140	94	63	95	—	497	338	62	6		
10	Kékkút.....	264	—	127	137	13	6	19	11	11	30	46	37	29	32	30	—	146	87	30	1		
11	Kisapáti.....	756	—	377	379	66	57	61	26	23	74	132	93	95	65	64	—	408	301	47	—		
12	Kővágóörs.....	2.389	7	1.183	1.206	150	156	210	100	72	190	379	339	266	238	289	—	1.172	1.037	175	5		
13	Köveskál ..	946	—	460	486	61	74	66	36	31	88	138	138	116	82	116	—	499	356	86	5		
14	Lesenceltvánd ..	1.232	—	614	618	86	85	89	50	46	119	216	161	135	110	133	2	647	503	80	2		
15	Lesencenémefalu ..	878	—	429	449	59	58	56	28	15	82	168	114	105	79	114	—	406	399	73	—		
16	Lesencetomaj ..	1.209	2	584	625	94	83	111	44	30	91	218	193	117	84	154	—	601	502	106	—		
17	Mindszentkál ..	912	—	453	450	53	76	92	40	33	88	131	118	118	89	74	—	484	362	60	6		
18	Monostorapáti ..	1.381	1	710	671	103	97	108	56	34	111	233	188	171	137	143	—	669	627	85	—		
19	Monoszló ..	436	—	227	209	40	30	39	21	7	43	66	44	49	45	52	—	233	174	27	2		
20	Nemesgulács ..	1.178	—	604	574	90	91	116	49	42	128	202	140	131	80	109	—	673	430	71	4		
21	Nemesörmedic ..	1.477	—	756	721	78	105	136	67	49	143	229	225	193	105	147	—	758	595	119	5		
22	Nemesvita ..	1.079	—	536	543	70	68	98	42	27	109	182	135	135	91	122	—	529	473	77	—		
23	Pula ..	493	—	248	245	33	38	49	21	8	46	73	63	49	53	60	—	227	236	30	—		
24	Raposka ..	368	—	177	191	23	24	31	17	11	37	75	39	34	34	43	—	186	145	31	6		
25	Rendes.....	298	—	151	147	22	21	32	9	15	35	34	39	40	23	28	—	163	111	24	—		
26	Salföld.....	792	1	390	402	60	57	70	44	24	66	128	118	83	61	81	—	418	317	57	—		
27	Sáska.....	550	—	283	267	40	32	49	34	24	64	85	60	76	41	45	—	309	205	35	1		
28	Szentbékál ..	729	—	364	365	55	53	76	28	27	70	108	81	85	60	86	—	386	280	48	3		
29	Szepezd.....	512	—	263	249	25	31	34	17	17	58	93	55	66	51	65	—	259	210	39	4		
30	Szigliget.....	1.245	3	604	641	101	99	118	50	40	121	236	176	127	74	103	—	698	459	87	1		
31	Tallándörög.....	1.233	—	617	616	104	79	104	48	46	96	203	172	118	125	138	—	613	534	85	1		
32	Tapolca.....	7.572	13	3.635	3.937	433	417	561	276	250	793	1.301	1.102	969	696	774	—	3.951	3.068	521	38		
33	Vigánt.....	107	—	48	59	8	9	8	5	—	6	21	20	7	12	11	—	56	42	9	—		
34	Zalahaláp.....	1.360	1	710	650	121	124	133	55	36	132	241	192	151	85	90	—	735	544	78	3		
35	Zalapetend.....	485	6	246	239	28	38	43	20	8	47	68	76	61	33	63	—	245	216	22	2		
	Összesen ...	39.939	43	19.793	20.146	2.747	2.712	3.419	1.617	1.227	3.773	6.614	5.529	4.676	3.428	4.194	3	20.737	16.259	2.834	109		
	10. Zalaegerszegi j.																						
1	Albánfa.....	442	—	217	225	31	31	41	15	11	39	59	79	51	43	42	—	220	194	28	—		

és lakóházadatok.

Folyószám										
-----------	--	--	--	--	--	--	--	--	--	--

Dunántúl.

(2.) Fontosabb demografiai

Folyószám	Vármegye, járás, község, m. és tj. város, kerület (városrész)	Jelentősen nősebb, 1850-től	A jelentősek közül külföldi honos	Nem		É l e t k o r											Családi állapot						
				férfi	nő	3 évnel fiatalabb	é v e											60 évnel idősebb	ismeretlen	nőtlen, hajadon	házas	özvegy	törv. elvált
							3-5	6-9	10-11	12-14	15-19	20-29	30-39	40-49	50-59	10	11						
				1	2	3	4	5	6	7	8	9	10	11	12	13	14	15	16	17	18	19	20
2	Alsóbogod .....	452	—	218	234	29	28	44	25	19	50	85	59	47	30	36	—	276	146	30	—	—	
3	Alsónemesapáti ...	1.094	2	563	531	75	85	105	59	37	94	178	154	98	84	125	—	624	393	76	1	—	
4	Andráshida .....	637	1	333	304	44	44	64	21	27	65	121	68	77	47	59	—	365	232	39	1	—	
5	Apáfa .....	155	—	85	70	7	5	9	8	5	18	35	19	19	11	19	—	92	51	12	—	—	
6	Babosdóbréte .....	899	1	448	451	63	70	91	51	32	95	164	98	114	64	57	—	528	336	35	—	—	
7	Bak .....	1.501	6	738	763	116	118	145	74	58	130	253	190	151	101	155	—	818	604	78	1	—	
8	Bazita .....	531	—	254	277	41	42	61	27	19	50	91	86	50	22	42	—	305	192	34	—	—	
9	Bocföldre .....	895	1	435	460	65	82	84	42	32	110	132	96	106	64	80	—	516	326	52	1	—	
10	Boncodföldre .....	351	—	174	177	27	28	33	15	8	34	64	44	32	25	41	—	194	130	27	—	—	
11	Botfa .....	914	6	465	449	60	63	90	40	38	83	157	125	93	65	100	—	492	356	66	—	—	
12	Bóde .....	612	1	299	313	53	62	64	15	25	57	97	85	59	41	54	—	338	240	34	—	—	
13	Börönd .....	407	—	205	202	33	35	37	21	14	37	76	54	39	29	32	—	228	157	22	—	—	
14	Budafa .....	364	—	182	182	26	19	26	11	15	40	62	56	42	22	45	—	196	148	20	—	—	
15	Csácsboszok <sup>1)</sup> .....	936	1	424	412	58	49	82	38	27	68	152	134	74	69	85	—	439	346	51	—	—	
16	Csatár .....	627	—	318	309	45	55	68	30	15	59	104	91	57	46	57	—	380	198	47	2	—	
17	Csőde .....	262	1	139	123	15	14	24	12	13	25	35	34	27	33	30	—	129	114	19	—	—	
18	Dobronhegy .....	149	—	77	72	6	11	15	9	9	15	26	20	16	14	8	—	80	62	7	—	—	
19	Ebergény .....	606	—	318	288	47	32	57	30	25	64	110	77	61	28	75	—	350	218	38	—	—	
20	Felsőbagod .....	255	2	146	139	25	23	28	11	10	14	42	43	38	16	35	—	146	117	22	—	—	
21	Gellénháza .....	855	1	444	411	78	79	91	42	28	89	130	133	70	57	58	—	494	312	49	—	—	
22	Gyűrűs .....	381	—	189	192	25	24	40	14	12	33	69	52	39	34	39	—	205	153	23	—	—	
23	Hagyáros .....	196	—	107	89	17	17	16	8	5	20	42	22	17	13	19	—	121	67	8	—	—	
24	Hottó .....	387	—	192	195	24	29	32	14	15	40	67	48	43	27	48	—	202	170	15	—	—	
25	Kaszaháza <sup>2)</sup> .....	439	—	219	220	36	37	41	13	20	39	90	65	35	26	32	—	259	157	23	—	—	
26	Kávás .....	487	—	265	222	34	33	43	30	15	45	93	57	44	40	53	—	236	168	32	1	—	
27	Kemenollár .....	858	1	443	415	74	63	56	31	29	101	144	118	99	54	89	—	451	350	55	2	—	
28	Keménfa .....	254	—	132	122	26	28	30	14	6	17	34	39	22	18	20	—	144	103	7	—	—	
29	Kiskutas .....	316	—	164	152	20	25	26	11	13	30	54	34	39	33	31	—	172	130	14	—	—	
30	Kispáli .....	313	—	163	150	22	17	21	13	12	37	67	32	33	24	35	—	178	107	28	—	—	
31	Nagykutas .....	708	—	355	353	65	56	67	25	25	55	137	97	56	66	59	—	396	270	42	—	—	
32	Nagy Lengyel .....	708	6	370	338	48	54	81	31	25	73	107	94	63	49	82	1	398	277	29	4	—	
33	Nagypáli .....	409	—	209	200	38	33	35	19	10	37	66	55	46	29	41	—	229	164	16	—	—	
34	Nemesapáti .....	882	—	461	421	58	62	91	40	30	80	149	124	93	82	78	—	478	353	51	—	—	
35	Ormánylak .....	278	—	131	147	24	22	30	9	14	28	47	28	32	15	29	—	162	102	14	—	—	
36	Ozmánbük .....	398	12	216	182	25	31	44	21	13	39	73	48	43	32	29	—	239	146	13	—	—	
37	Órdögheny .....	559	—	278	281	32	33	60	29	20	63	98	51	80	41	52	—	319	209	31	—	—	
38	Petőhenye .....	517	—	263	254	42	32	62	19	12	57	72	71	58	34	58	—	272	204	40	1	—	
39	Pókafa .....	361	—	178	183	24	23	33	10	10	36	53	51	36	27	53	—	198	136	27	—	—	
40	Pózva .....	341	3	178	163	23	24	34	21	11	29	58	50	35	29	27	—	176	151	14	—	—	
41	Pusztaderics .....	484	—	234	250	40	36	59	25	17	60	68	54	66	29	30	—	279	181	24	—	—	
42	Pusztaszentlászló .....	786	1	383	403	65	49	85	30	22	54	130	120	73	61	97	—	396	335	54	1	—	
43	Rózsászeg .....	332	—	168	164	19	24	35	16	15	40	41	45	39	30	28	—	187	130	15	—	—	
44	Ságod .....	908	—	468	440	79	76	114	41	30	82	139	125	101	55	66	—	522	339	45	2	—	
45	Salomvár .....	1.307	—	668	639	119	105	132	47	50	134	219	173	122	90	116	—	703	533	70	1	—	
46	Sárhida .....	676	—	335	341	51	53	70	26	22	59	131	90	55	62	57	—	370	260	45	1	—	
47	Sójtör .....	2.352	2	1.163	1.189	135	147	224	87	73	230	402	321	281	182	269	1	1.204	986	158	4	—	
48	Szenterzsébethegy .....	428	—	217	211	28	24	45	18	17	45	72	54	51	32	42	—	236	165	26	1	—	
49	Szepetk .....	1.117	—	564	553	79	85	99	46	36	94	193	164	110	87	124	—	594	435	87	1	—	
50	Teskánd .....	328	—	172	156	18	21	26	14	11	40	77	28	35	22	36	—	210	100	18	—	—	
51	Vaspör .....	953	—	489	464	78	83	107	46	29	87	172	136	71	67	77	—	531	367	55	—	—	
52	Vitenyészentpál .....	401	—	194	207	38	30	42	18	15	23	66	59	47	22	41	—	220	155	24	2	—	
53	Vörhota .....	170	—	86	84	8	12	15	12	5	16	26	26	14	15	21	—	86	74	10	—	—	
54	Vöckönd .....	218	—	111	107	19	14	19	1	3	24	29	36	30	15	28	—	102	95	21	—	—	
55	Zalabesenyő .....	884	—	450	434	64	51	92	36	38	96	165	90	91	71	90	—	504	324	56	—	—	
56	Zalaboldogfa .....	663	—	335	328	51	51	73	32	21	65	100	89	74	37	70	—	365	251	46	1	—	
57	Zalacséb .....	524	—	268	256	40	44	40	21	19	45	89	68	67	40	51	—	270	219	34	1	—	
58	Zalaháshágy .....	713	1	379	334	59	57	71	32	25	72	122	104	67	50	64	—	431	257	25	—	—	
59	Zalaistvánd .....	796	—	389	407	44	49	56	33	18	91	125	119	85	69	107	—	418	316	62	—	—	
60	Zalalövő .....	3.375	9	1.721	1.654	247	232	299	146	119	325	587	434	389	273	324	—	1.812	1.350	208	5	—	
61																							

Dunántúl.

(2.) Fontosabb demografiai

Table with columns: Folyószám, Vármegye, járás, község, n. és tj. város, kerület (városrész), Férfiak száma 1930-ban, 4 létszámú korcsoportok, Nem (férfi, nő), Életkor (3-5, 6-9, 10-11, 12-14, 15-19, 20-29, 30-39, 40-49, 50-59, 60 évnél idősebb ismeretlen), Családi állapot (nőilen. hajadon, házas, özvegy, törv. elvált).

1) Az egyéb anyanyelvűek közül 85 cigány.

és lakóházadatok.

Zala vármegye.

Table with columns: Folyószám, Anyanyelv (magyar, német, tót, oláh, horvát, szerb, bujvarói, mások atb., egyéb), Vallás (rómn. kat., görög kat., református, ágostai bír. ev., görög keleti, izraelita, egyéb), Ir és olvas, 6 évnél idősebb analfabéta, Lakóházak (kőből vagy téglából, kő- vagy téglaközp., vályog- vagy akadé., vályog- vagy akadé. anyaggal, aszfalt-, pala- vagy bitum., zsindely-, v. deszkaszerű, más- v. zsup-), tetővel, összesen.



(2.) Fontosabb demográfiai

Table with columns for Folyószám, Vármegye, járás, község, m. és tj. város, kerület (városrész), and age groups (Életkor) from 0-4 to 60+.

1-3) Az egyéb vallásnak közül: 1) 32 felekezeten kívüli baptista; 2) 31 baptista; 3) 74 felekezeten kívüli nazarénus. — 4) Az egyéb vallásnak baptisták.

és lakóházadatok.

Table with columns for Folyószám, Anyanyelv (magyar, német, tót, oláh, horvát, szerb, bunyevác, sokács, egyéb), Magyartud, and various religious denominations (Lakóházak).

1-3) Az egyéb vallásnak közül: 1) 32 felekezeten kívüli baptista; 2) 31 baptista; 3) 74 felekezeten kívüli nazarénus. — 4) Az egyéb vallásnak baptisták.



Alföld.

(2.) Fontosabb demografiai

és lakóházadatok.

Bihar vármegye.

Table with columns: Folyószám, Vármegye, járás, község, m. és tj. város, kerület (városrész), Nem, Életkor, Családi állapot. Includes rows for various districts like VII-VIII külker., Szarvas, Békés, Gyula, and Bihar vármegye.

Table with columns: Folyószám, Anyanyelv, Vallás, Lakóházak. Includes rows for various districts like VII-VIII külker., Szarvas, Békés, Gyula, and Bihar vármegye.

1-8) Az egyéb vallások közül: 1) 31 felekezeten kívüli baptista; 2) 166 unitárius; 3) 54 nazarénus; 4) 64 nazarénus; 5) 40 felekezeten kívüli baptista; 6) 78 baptista és 51 nazarénus; 7) 30 unitárius és 33 baptista; 8) 35 felekezeten kívüli baptista.







Alföld.

(2.) Fontosabb demografiai

Table with columns: Folyószám, Vármegye, járás, község, m. és tj. város, kerület (városrész), Jelenlévő összes népesség 1960-ban, A jelenlévők körén ki-földi honos, Nem (férfi, nő), Életkor (3-5, 6-9, 10-11, 12-14, 15-19, 20-29, 30-39, 40-49, 50-59, 60 évnél idősebb), Családi állapot (ismertlen, nőtlen, hajadon, házas, özvegy, törv. elvált).

Csongrád vármegye.

és lakóházadatok.

Table with columns: Folyószám, Anyanyelv (magyar, német, tót, oláh, horvát, szerb, busnyevék, sokkó stb., egyéb), Vallás (Magyarul tud, rórn. kat., görög kat., református, ágostai hitv. ev., görög keleti, izraelita, egyéb), Ir és olvas, 6 évnél idősebb analfabéta, Lakóházak (kőből vagy téglából, kő- vagy téglabaukkal, v. arból, v. ágyas- vagy ártól, fából vagy más anyagból, cseréj-, pala-, cseréj-, pala-, zsindely-, v. deszka-, nád-, v. szőlő-, összesen).

\*) Az egyéb vallásúak közül 401 unitárius, 30 baptista, 216 felekezeten kívüli nazarénus és 32 felekezeten kívüli.

Atföld.

(2.) Fontosabb demográfiai

Table with columns: Folyószám, Vármegye, járás, község, m. és tj. város, kerület (városrész), Ném, Életkor, Családi állapot. Rows include various districts like Átokháza, Balástya, Csengele, etc.

és lakóházadatok.

Hajdu vármegye.

Table with columns: Folyószám, Anyanyelv, Vallás, Lakóházak. Rows include districts like Balmazújváros, Egyek, Hajdúdorog, etc.

1) Az egyéb anyanyelvűek közül 49 bolgár, 31 lengyel és 49 orosz. — 2) — 1) Az egyéb vallásúak közül: 2) 117 unitárius, 101 felekezeten kívüli nazarénus és 41 felekezeten kívüli; 3) 86, 4) 137 baptista.



Alföld.

(2.) Fontosabb demografiai

Table with columns: Folyószám, Vármegye, járás, község, m. és tj. város kerület (városrész), Jelenlegi összes népesség 1930-ban, A lakóterek közül költözők száma, Nem (férfi, nő), Életkor (3 évvel fiatalabb, 3-5, 6-9, 10-11, 12-14, 15-19, 20-29, 30-39, 40-49, 50-59, 60 évvel idősebb ismeretlen), Családi állapot (nőtlen, hajadon, házas, özvegy, több. elvált).

és lakóházadatok.

Jász-Nagykun-Szolnok vármegye.

Table with columns: Folyószám, Anyanyelv (magyar, német, tót, oláh, horvát, szerb, banyaváros, egyéb), Vallás (róm. kat., görög kat., református, legrészletesebb, görög keleti, izraelita, egyéb), Ir és olvas, 6 évvel idősebb analfabéta, Lakóházak (kőből vagy téglából, kő v. téglalapú, vályog- v. sárból, vályog- vagy sárból, fából vagy más anyagból, cserép-, pala- vagy bádóg-, zsindely-, v. deszka-, nád-, v. zsup-), Összesen.

1) Az egyéb anyanyelvűek közül 56 orosz. — 2) Az egyéb vallásúak közül 89 unitárius, 42 baptista és 38 felekezeten kívüli baptista.

(2.) A fontosabb demográfiai

Table with columns for Folyószám, Vármegye, járás, község, m. és tj. város kerület (városrész), Jelölve összes népesség 1980-ban, A települések körüli lakótelepek, Nem (férfi, nő), Életkor (3 évvel fiatalabb, 3-5, 6-9, 10-11, 12-14, 15-19, 20-29, 30-39, 40-49, 50-59, 60 évvel idősebb ismeretlen), Családi állapot (nőfelen, hajadon, házas, özvegy, törv. elvált).

és lakóházadatok.

Jász-Nagykun-Szolnok vármegye.

Table with columns for Folyószám, Anyanyelv (magyar, német, tót, oláh, horvát, szerb, banyaszék, sokak stb., egyéb), Magyarlud, Vallás (róm. kat., görög kat., református, ágostoni birt. ev., görög keleti, izraelita, egyéb), Ir-és olvas, 6 évvel idősebb analfabéta, Lakóházak (kőből vagy téglából, kő- v. téglabappal vályog- v. mázból, vályog- vagy sárból, fából vagy más anyagból, osztrák-, pálos- vagy biológus-zsindely-, v. deszkakánál- v. zsíp-), Összesen.

1) Az egyéb vallásúak közül 37 felekezeten kívüli nazarénus.



(2.) Fontosabb demografiai

Table with columns: Folyószám, Vármegye, járás, község, m. és tj. város, kerület (városrész), Ném (férfi, nő), Életkor (3-5, 6-9, 10-11, 12-14, 15-19, 20-29, 30-39, 40-49, 50-59, 60 évnel idősebb), Családi állapot (nőfelen, hajadon, házas, özvegy, törv. elvált).

1) Az egyéb anyanyelvűek közül 42 bolgár. 2) Az egyéb vallásúak közül: 4) 41 unitárius és 36 felekezeten kívüli baptista; 5) 60 unitárius.

és lakóházadatok.

Jász-Nagykun-Szolnok vármegye.

Table with columns: Folyószám, Anyanyelv (magyar, német, tót, oláh, horvát, szerb, bujtorok, mások, egyéb), Magyartud (róm. kat., görög kat., református, keleti hitv. ev., görög keleti, izraelita, egyéb), Ir és olvas, 6 évnel idősebb analifabéta, Lakóházak (kétféle vagy többféle, 1-2 szobás, 3-4 szobás, 5-6 szobás, 7-8 szobás, 9-10 szobás, 11-12 szobás, 13-14 szobás, 15-16 szobás, 17-18 szobás, 19-20 szobás, 21-22 szobás, 23-24 szobás, 25-26 szobás, 27-28 szobás, 29-30 szobás, 31-32 szobás, 33-34 szobás, 35-36 szobás, 37-38 szobás, 39-40 szobás, 41-42 szobás, 43-44 szobás, 45-46 szobás, 47-48 szobás, 49-50 szobás, összesen).

1) Az egyéb anyanyelvűek közül 42 bolgár. 2) Az egyéb vallásúak közül: 4) 41 unitárius és 36 felekezeten kívüli baptista; 5) 60 unitárius.

(2.) Fontosabb demografiai

Table with columns for Folyószám, Vármegye, járás, község, m. és tj. város, kerület (városrész), and age groups (Életkor) and marital status (Családi állapot).

1-2) Az egyéb anyanyelvűek közül: 1) 32 bolgár, 2) 58 cigány. — 3) Az egyéb vallásúak közül 106 felekezeten kívüli baptista. — 4) Az egyéb vallásúak baptisták.

és lakóházadatok.

Table with columns for Folyószám, Anyanyelv, Magyartud, Vallás, and Lakóházak, detailing population and housing statistics.

(2.) Fontosabb demografiai

Table with columns for Folyószám, Vármegeye, járás, község, m. és tj. város, kerület (városrész), Jelenlévő összes népesség 1930-ban, A jelenlévők közül külföldi honos, Nem (férfi, nő), Életkor (3-5, 6-9, 10-11, 12-14, 15-19, 20-29, 30-39, 40-49, 50-59), Családi állapot (60 évnél idősebb ismeretlen, nőtlen, hajadon, házas, özvegy, törv. elvált).

1) Az egyéb anyanyelvűek közül 42 bolgár. — 2) Az egyéb anyanyelvűek cigányok. — 3) Az egyéb vallásúak közül: 3) 33 baptista; 4) 52 baptista, 30 felekezeten kívüli baptista és 35 felekezeten kívüli; 5) 75 felekezeten kívüli baptista; 6) 163 felekezeten kívüli nazarénus; 7) 323 felekezeten kívüli baptista; 8) 37 baptista és 120 felekezeten kívüli baptista; 9) Az egyéb vallásúak felekezeten kívüli nazarénusok; 10) felekezeten kívüli baptisták. \*) Az 1933-ban önálló községgé alakuló Mátyásfölddel. Mátyásföld 1933-tól a központi járásba tartozik.

és lakóházadatok.

Table with columns for Folyószám, Anyanyelv (magyar, német, tót, oláh, horvát, szerb, bunyevák, erókiak, egyéb), Magyartud (róm. kat., görög kat., református, ágostoni bibl. ev., görög keleti, izraelita, egyéb), Ir és olvas (6 évnél idősebb analfabéta), Lakóházak (kőből vagy téglából, kő- v. téglalapú, v. v. márból, vályog- vagy árkából, fából vagy más anyagból, osztrák, juhász- vagy békés- vagy zsindelev. v. desztillatód- v. más- v. zsúp-), összesen.

\*) Az 1933-ban önálló községgé alakuló Mátyásfölddel. Mátyásföld 1933-tól a központi járásba tartozik.

Alföld.

(2.) Fontosabb demográfiai

Table with columns: Folyószám, Vármegye, járás, község, m. és tj. város, kerület (városrész), Nem, Életkor (3-5, 6-9, 10-11, 12-14, 15-19, 20-29, 30-39, 40-49, 50-59), Családi állapot (nőtlenség, hajadon, házas, özvegy, tőrv. elvált).

1-0) Az egyéb anyanyelvűek közül: 1) 53 cigány; 2) 35 bolgár, 33 cseh-morva, 73 lengyel és 46 orosz; 3) 45 bolgár; 4-7) Az egyéb vallásúak közül: 4) 48 unitárius és 35 baptista; 5) 60 baptista; 6) 120 unitárius és 36 felekezeten kívüli baptista; 7) 34 unitárius. — 8) Az egyéb vallásúak baptisták.

és lakóházadatok.

Pest-Pilis-Solt-Kiskun vármegye.

Table with columns: Folyószám, Anyanyelv (magyar, német, tót, oláh, horvát, szerb, b. nyelvűek, egyéb), Vallás (római kat., görög kat., református, ágostai hitv. ev., görög keleti, izraelita, egyéb), Ir és olvas, 6 évnél idősebb analabéta, Lakóházak (kőb. vagy tegléből, kő- v. téglalappal, v. egyéb, vályog- vagy árból, fából vagy más anyagból, cserép-, pala- vagy földszintes, v. deszkénád-, v. zsúp-, összesen).

Alföld.

(2.) Fontosabb demografiai

Table with columns: Folyószám, Vármege, járás, község, m. és tj. város, kerület (városrész), Félemlő éves népesség 1910-ban, A lakosok közül katolikusok, Nem (férfi, nő), Életkor (3-5, 6-9, 10-11, 12-14, 15-19, 20-29, 30-39, 40-49, 50-59), 60 évnél idősebb, Családi állapot (ismeretlen, nőtlen, hajadon, házas, özvegy, törv. elvált).

és lakóházadatok.

Pest-Pilis-Solt-Kiskun vármegye.

Table with columns: Folyószám, Anyanyelv (magyar, német, tót, oláh, horvát, szerb, buszgyáras, erdélyi, egyéb), Vallás (Magyarul tud, római kat., görög-kat., református, ágostoni, görög-keleti, izraelita, egyéb), Ir és olvas (fr és olvas, 6 évnél idősebb analitabéta), Lakóházak (Közből vagy téglából, kő- v. téglalap, világos- v. sötét, v. egyéb, más anyagból, kő- v. téglalap, páncs-, vagy tölgy-, zsindely-, v. deszkav. deszkav. nád-, v. zsúpv. zsúpv. tetővel), Összesen.

1) Az egyéb anyanyelvűek közül 52 lengyel. — 2) Az egyéb anyanyelvűek cigányok. — 3) Az egyéb vallásúak felekezetek nélküliek. — 4-7) Az egyéb vallásúak közül: 4) 125 baptista; 5) 37; 6) 65; 7) 73 felekezetek nélküli baptista.



Atföld.

(2.) Fontosabb demográfiai

Table with columns for Folyószám, Vármegye, járás, község, m. és tj. város, kerület (városrészt), Jelenlévő népesedés 1930-ban, A jelen évék körüli költ-föltal honos, Nem (férfi, nő), Életkor (3 évnél fiatalabb, 3-5, 6-9, 10-11, 12-14, 15-19, 20-29, 30-39, 40-49, 50-59), Családi állapot (60 évnél idősebb ismeretlen, nőtlen, hajadon, házas, özvegy, törv. elvált).

és lakóházadatok.

Pest-Pilis-Solt-Kiskun vármegye.

Table with columns for Folyószám, Anyanyelv (magyar, német, tót, oláh, horvát, szerb, bunyevák, sokak stb., egyéb), Vallás (Magyarul tud, róm. kat., görög kat., református, ágostai hitv. ev. i., görög keleti, izraelita, egyéb), Ir és olvas (fr és olvas, 6 évnél idősebb analfabéta), Lakóházak (kőből vagy téglából, kő- v. téglalapú, v. áróból, vályog- vagy áróból, fából vagy más anyagból, cserép-, pala- vagy bádorgy. zsindely-, v. deszkapád-, v. zsúp-, összesen).

1-5) Az egyéb anyanyelvűek közül: 1) 53 cigány; 2) 55, 3) 151 bolgár; 4) 47 cigány; 5) 35 bolgár; 6) 33 lengyel. 7-8) Az egyéb vallásúak közül: 7) 72 baptista; 8) 34 unitárius és 31 baptista.

(2.) A fontosabb demografiai

Table with 23 columns: Folyószám, Vármegye, járás, község, m. és tj. város, kerület (városrészt), Jelenlegi népesség 1980-ban, 4. jelentős népmozgás, Nem (férfi, nő), Életkor (3-5, 6-9, 10-11, 12-14, 15-19, 20-29, 30-39, 40-49, 50-59, 60 évnel idősebb), Családi állapot (ismertetlen, nőtlen, hajadon, házas, özvegy, törv. elvált).

1-2) Az egyéb anyanyelvűek közül: 1) 65 cseh-morva, 71 lengyel és 49 orosz; 2) 68 bolgár, 153 cseh-morva, 248 lengyel és 44 baptista. 3-4) Az egyéb vallások közül: 3) 171 unitárius és 131 baptista. - 4) 134 unitárius, 95 baptista és 43 felekezeten kívüli.

és lakóházaik.

Table with 49 columns: Folyószám, Anyanyelv (magyar, német, tot, oláh, horvát, szerb, bujar/erős, mások stb., egyéb), Vallás (Magyarul tud, róm. kat., görög kat., reform, ágostai hitv. ev., görög keleti, izraelita, egyéb), Ir és olvas, 6 évnel idősebb anyaléka, Lakóházak (kőből vagy téglából, kő- vagy téglalapú, v. áróból, v. áróból, mások stb., cserép-, pala- vagy ládó-, zsindelev. v. deszkav. ház-, nád-, v. zsúp-, összesen).

1-2) Az egyéb anyanyelvűek közül: 1) 65 cseh-morva, 71 lengyel és 49 orosz; 2) 68 bolgár, 153 cseh-morva, 248 lengyel és 44 baptista. 3-4) Az egyéb vallások közül: 3) 171 unitárius és 131 baptista. - 4) 134 unitárius, 95 baptista és 43 felekezeten kívüli.





Aiföld.

(2.) Fontosabb demografiai

Table with columns: Folyószám, Vármegye, járás, község, m. és tj. város, kerület (városrész), Jelentővő északos népesség 1950-ban, A jelenlévők közül költözők hányosa, Nem (férfi, nő), Életkor (3-5, 6-9, 10-11, 12-14, 15-19, 20-29, 30-39, 40-49, 50-59 éves), Családi állapot (60 évnél idősebb ismeretlen, nőtelen, hajadon, házas, özvegy, törv. elvált).

és lakóházadatok.

Budapest székesfőváros.

Table with columns: Folyószám, Anyanyelv (magyar, német, tót, oláh, horvát, szerb, hungaric, sokale. stb., egyéb), Magyarul tud, Vallás (róm. kat., görög kat., református, ágostoni utv. av., görög keleti, izraelita, egyéb), Ir és olvas, 6 évnél idősebb analfabéta, Lakóházak (köt. r. téglalapú, vagy v. másból, téglalapú, v. másból, fából vagy más anyagból, cserép-, pala- vagy ládagezsim, zsindely- v. deszkatalakoztatás, nád- v. szőlővel, összesen).





Alföld.

(2.) Fontosabb demográfiai

Table with columns for Folyószám, Vármegye, járás, község, m. és tj. város, kerület (városrészt), and age groups (Életkor) and family status (Családi állapot).

1) Az egyéb anyanyelvűek közül 46 cigány.

és lakóházadatok.

Szabolcs és Ung k. e. e. vármegye.

Table with columns for Folyószám, Anyanyelv, Vallás, and Lakóházak (household types).



Alföld.

(2.) Fontosabb demografiai

Table with columns for district names (e.g., Berkesz, Beszterec, Demecser), population statistics (Folyószám, Férfi, Nő), age groups (Életkor), and family status (Családi állapot).

1) Az egyéb anyanyelvűek közül 33 bolgár. — 2) Az egyéb vallásúak baptisták.

és lakóházakat.

Szabolcs és Ung k. e. e. m.

Table with columns for district names (e.g., Berkesz, Beszterec, Demecser), population statistics (Folyószám, Magyar, Német), mother tongue (Anyanyelv), religion (Vallás), and housing (Lakóházak).

Alföld.

(2.) Fontosabb demografiai

Table with columns: Folyószám, Vármegye, járás, község, m. és tj. város, kerület (városrész), and age groups (Életkor) from 0-3 to 60+.

és lakóházadatok.

Szatmár, Ugocsa és Bereg k. e. e. vármegye.

Table with columns: Folyószám, Anyanyelv (magyar, német, stb.), Vallás (római kat., görög kat., református, stb.), and household types (Lakóházak) such as single, family, etc.



(2.) Fontosabb demografiai

Table with columns: Folyószám, Vármegye, járás, község, m. és tj. város, kerület (városrész), Férfi, Nő, Életkor (3-5, 6-9, 10-11, 12-14, 15-19, 20-29, 30-39, 40-49, 50-59), Családi állapot (nőtlen, házas, özvegy, törv. elvált).

és lakóházadatok.

Table with columns: Folyószám, Anyanyelv (magyar, német, tót, oláh, horvát, szerb, más), Vallás (Magyarul tud, róm. kat., görög kat., református, felekezeti, evang. keleti, izraelita, egyéb), Ir és olvas, Lakóházak (összesen).



(2.) Fontosabb demografiai

Table with columns: Folyószám, Vármege, járás, község, m. és t.j. város, kerület (városrészt), Teljesítő éves népszámlálás 1930-ban, A jelenlegi körű kúföldi lakos, Nem (férfi, nő), Életkor (3-5, 6-9, 10-11, 12-14, 15-19, 20-29, 30-39, 40-49, 50-59, 60 évnél idősebb, ismeretlen), Családi állapot (nőfeln, hajadon, házas, özvegy, törv. elvált).

és lakóházadatok.

Table with columns: Folyószám, Anyanyelv (magyar, német, tót, oláh, horvát, szerb, bunyevác, sokó, egyéb), Vallás (Magyarul tud, róm. kat., görög kat., református, ágostoni hitv. ér., görög keleti, izraelita, egyéb), Ir és olvas, 6 évnél idősebb analfabéta, Lakóházak (kőből vagy téglából, kő- v. téglalappal, vályog- v. sárból, vályog- v. sárból, fából vagy más anyagból, cserép-, pala- vagy bitum.- zsindely- v. deszka- nád- v. szup.-), összesen.

Kisak.

(2.) Fontosabb demografiai

Table with columns: Folyószám, Vármegye, járás, község, m. és tj. város, kerület (városrész), and various age and marital status categories. Includes sub-sections for '5. Tormai járás' and 'Vármegyei összeg'.

és lakóházadatok.

Borsod, Gömör és Kishont k. e. e. vármegye.

Table with columns: Folyószám, Anyanyelv, Vallás, and Lakóházak. Includes sub-sections for '5. Tormai járás' and 'Vármegyei összeg'.

(2.) Fontosabb demografiai

Table with columns for Folyószám, Vármegye, járás, község, m. és tj. város, kerület (városrész), Férfi, Nő, Életkor (3-5, 6-9, 10-11, 12-14, 15-19, 20-29, 30-39, 40-49, 50-59, 60 évnél idősebb), Ismeretlen, Családi állapot (nőtlen, hajladon, házas, özvegy, törv. elvált).

1) Az egyéb anyanyelvűek közül 40 lengyel. — 2) — 3) Az egyéb vallásúak közül: 2) 36, 3) 73, 4) 48 baptista.

és lakóházak.

Table with columns for Folyószám, Anyanyelv (magyar, német, tót, oláh, horvát, szerb, bungevá, sokác, egyéb), Vallás (Magyar kat., görög kat., református, ágostai hitv. ev., görög keleti, izraelita, egyéb), Ir és olvas, 6 évnel idősebb analfabéta, Lakóházak (kőből vagy téglából, kő- vagy téglaból, rübe- vagy másképp, fából vagy más anyagból, egyéb), tetővel, összesen.



(2.) Fontosabb demografiai

Table with columns for Folyószám, Vármegye, járás, község, m. és tj. város, körület (városrész), and various age groups (Életkor) and marital status (Családi állapot).

1) Az egyéb vallásúak közül 45 felekezeten kívüli baptista.

és lakóházadatok.

Table with columns for Folyószám, Anyanyelv, and various religious denominations (Vallás) and housing data (Lakóházak).

Észak.

(2.) Fontosabb demográfiai

Table with columns: Folyószám, Vármegye, járás, község, m. és t.j. város, kerület (városrész), Ném, Életkor, Családi állapot. Rows include various counties like Sajószentpéteri, Edényi, Mezőkővesdi, Miskolci, Ózdi, Putnoki, Sajószentpéteri, and Helyi.

1) Az egyéb anyanyelvűek közül 139 bolgár és 56 lengyel. — 2) Az egyéb vallásúak közül 39 baptista.

és lakóházadatok.

Helyi vármegye.

Table with columns: Folyószám, Anyanyelv, Vallás, Lakóházak. Rows include various counties like Sajószentpéteri, Edényi, Mezőkővesdi, Miskolci, Ózdi, Putnoki, Sajószentpéteri, and Helyi.

Észak.

(2.) Fontosabb demográfiai

Table with columns for Folyószám, Vármegye, járás, község, m. és t.j. város, kerület (városrész), and age groups (Életkor). Rows include various locations like Kápolna, Kerecsend, Kompolt, Maklár, Mezőtárkány, etc.

és lakóházadatok.

Heves vármegye.

Table with columns for Folyószám, Anyanyelv, Vallás, and Lakóházak. Rows include demographic data for various locations, including language and religion statistics.

(2.) Fontosabb demográfiai

Table with columns: Folyószám, Vármegye, járás, község, m. és tj. város, kerület (városrész), Férfiak száma népszerűség 1000-ra, A jelenlévők korai kálitái tónusa, Nem (férfi, nő), Életkor (3-5, 6-9, 10-11, 12-14, 15-19, 20-29, 30-39, 40-49, 50-59, 60 évnél idősebb), Családi állapot (ismeretlen, nőfelen, hajlaton, házas, özvegy, törv. elvált).

és lakóházadatok.

Table with columns: Folyószám, Anyanyelv (magyar, német, tót, oláh, horvát, szerb, buszavác, sokak, más, egyéb), Magyartud (róm. kat., görög kat., református, ágostai hitv. ev., görög keleti, izraelita, egyéb), Ir és olvas, 0 évnél idősebb analifabéta, Lakóházak (kőből vagy téglából, kő- v. téglalap, vályog- vagy sárból, vályog- vagy sárból, fából vagy más anyagból, cserép- páis- vagy kő- v. zsindely- v. deszkánád- v. szőlő- tetővel), összesen.

(2.) Fontosabb demografiai

Table with columns: Folyószám, Vármegye, járás, község, m. és tj. város kerület (városrészt), Férfi, Nő, Életkor (3-5, 6-9, 10-11, 12-14, 15-19, 20-29, 30-39, 40-49, 50-59, 60 évnél idősebb), Családi állapot (ismeretlen, nőtlen, hajadon, házas, özvegy, törv. elvált).

1) Az egyéb vallásúak közül 58 baptista.

és lakóházadatok.

Table with columns: Folyószám, Anyanyelv (magyar, német, tót, oláh, horvát, szerb, bunyevác, eokác, egyéb), Vallás (Magyar kat., római kat., görög kat., református, ágencia hitv. ev., görög keleti, izraelita, egyéb), r és olvas, analfabéta, Lakóházak (kőből vagy téglából, kő- v. téglalapfalú, v. márból, vályog- vagy szőlőfalú, fából vagy más anyagból, tetővel, összesen).

Észak.

(2.) Fontosabb demográfiai

Table with columns: Folyószám, Vármegye, járás, község, m. és tj. város, kerület (városrész), Földművelésügyi minisztérium, A jelenlévők korai kál., Nem (férfi, nő), Életkor (3-5, 6-9, 10-11, 12-14, 15-19, 20-29, 30-39, 40-49, 50-59, 60 évnél idősebb), Ismeretlen, Családi állapot (nőtlen, hajadon, házas, özvegy, törv. elvált).

és lakóházadatok.

Nógrád és Hont k. a. e. vm.

Table with columns: Folyószám, Anyanyelv (magyar, német, tót, oláh, horvát, szerb, bunyevák, nokla, atb., egyéb), Magyartud (rómn. kat., görög kat., református, ágostai hitv. ér., görög keleti, izraelita, egyéb), Írásolvas (6 évnél idősebb analitabéta), Lakóházak (kőből vagy téglából, kő v. téglalappal vagy v. sárból, vályog- vagy ártóból, fából vagy más anyagból, egyéb, tetővel), Összesen.

Észak.

(2.) Fontosabb demográfiai

Table with columns: Folyószám, Vármegye, járás, község, m. és tj. város, kerület (városrész), Felmérés összes népeseég 1950-ban, A települők közül 60 év feletti honos, Nem (férfi, nő), Életkor (3-59 évesek), Családi állapot (30 év alatti, 60 év feletti), Császárság, nőtlen, hajadon, házas, özvegy, többv. elvált.

és lakóházak.

Nógrád és Ilont k. e. e. vármegye.

Table with columns: Folyószám, Anyanyelv (magyar, német, tót, oláh, horvát, szerb, büszgész, egyéb), Magyarul tud, Vallás (római kat., görög kat., református, ágostai hitv. ev., görög keleti, izraelita, egyéb), Ir és olvas, 60 évnél idősebb analfabéta, Lakóházak (kőből vagy téglából, kő- vagy téglabépít., v. sárból, v. szőlő- v. sárból, vályog- v. sárból, fából vagy más anyagból, cserép-, pala- vagy bűdög-zsincleny- v. deszkita- nád- v. zsúp-tetővel), Összesen.

Népszámlálás I.

(2.) Fontosabb demografiai

Table with columns: Folyószám, Vármegye, járás, község, m. és tj. város, kerület (városrész), Jelenlévő ószoza népe- ség 1930-ban, A. lakosok közele közi beoza, Nem (férfi, nő), Életkor (3 évnél fiatalabb, 3-5, 6-9, 10-11, 12-14, 15-19, 20-29, 30-39, 40-49, 50-59, 60 évnel idősebb), Családi állapot (ismeretlen, nőlen, hajadon, házas, özvegy, törv. elvált).

\*) Az egyéb vallásúak felekezeten kívüli baptisták.

és lakóházadatok.

Table with columns: Folyószám, Anyanyelv (magyar, német, tót, oláh, horvát, szerb, bunyevác, sokó, egyéb), Magyartud (róm. kat., görög kat., református, ágostai hitv. ev., görög keleti, izraelita, egyéb), Ir és olvas (6 évnel idősebb analfabéta), Lakóházak (kőből vagy téglából, kő- v. téglalappal város- v. sárból, város v. sárból, kőből vagy más anyagból, egyéb, tetővel, összesen).



Észak.

(2.) Fontosabb demografiai

Table with columns for Folyószám, Vármegye, járás, község, m. és tj. város, kerület (városrész), and a detailed breakdown of age groups (Életkor) and marital status (Családi állapot).

1) Az egyéb anyanyelvűek rutének.

és lakóházatok.

Zemplén vármegye.

Table with columns for Folyószám, Anyanyelv, and a detailed breakdown of household types (Lakóházak) such as family size, structure, and ownership.



3. A tanyak, puszták, telepek és egyéb külterületi lakotthelyek néhány demografiai adata.

Dunántúl.

Baranya vármegye.

Table with columns for demographic data: Jelenlevő népesség, Nem, Életkor, Anyanyelv, Vallás, etc. Rows include various settlements like Bezedek, Hercegszentmárton, Illocska, etc.

(3.) A külterületi lakotthelyek néhány demografiai adata.

Baranya vármegye.

Dunántúl.

Table with columns for demographic data: Jelenlevő népesség, Nem, Életkor, Anyanyelv, Vallás, etc. Rows include settlements like Kisvaszar, Komló, Mágocs, etc.

1) Izsép, 2) Darázs, 3) Dályok jogoszláv fenntartás alá került község külterülete.

(3.) A külterületi lakóhelyek néhány demografiai adata.

Table with columns for Vármegye, járás, község, m. és tj. város; A tanya, puszta, telep s egyéb külterületi lakóhely megnevezése; Jelenlévő népesség; Nem; Életkor; Anyanyelv; Vallás; and Ir és olvas.

1) Az egész község a felsorolt lakóhelyekből áll. — 2) Az egyesített községek központi (belső) része.

(3.) A külterületi lakóhelyek néhány demografiai adata.

Table with columns for Vármegye, járás, község, m. és tj. város; A tanya, puszta, telep s egyéb külterületi lakóhely megnevezése; Jelenlévő népesség; Nem; Életkor; Anyanyelv; Vallás; and Ir és olvas.



Table with 24 columns: Vármegye, járás, község, m. és tj. város; A tanya, pusztas, telep s egyéb külterületi lakotthely megnevezése; Jelenlevő népesség (férfi, nő); Életkor (6-11, 12-14, 15-19, 20-39, 40-59); Anyanyelv (magyar, német, tot, egyéb); Vallás (Magyarul tud, róm. kat., görög kat., református, ág. hitv. ev., izraelita, egyéb); Ir és olvas.

Table with 24 columns: Vármegye, járás, község, m. és tj. város; A pusztas, telep s egyéb külterületi lakotthely megnevezése; Jelenlevő népesség (férfi, nő); Életkor (6-11, 12-14, 15-19, 20-39, 40-59); Anyanyelv (magyar, német, tot, egyéb); Vallás (Magyarul tud, róm. kat., görög kat., református, ág. hitv. ev., izraelita, egyéb); Ir és olvas.

1) Darázs jogoszláv fennhatóság alá került község külterülete.

Dunántúl.

(3.) A külterületi lakóhelyek néhány demografiai adata.

Fejér vármegye.

Table with 24 columns: Vármegye, járás, község, m. és tj. város; A tanya, puszta, telep s egyéb külterületi lakóhely megnevezése; Jelenlevő népesség (férfi, nő); Életkor (6-11, 12-14, 15-19, 20-39, 40-59); Anyanyelv (magyar, német, tót, egyéb); Vallás (róm. kat., görög kat., református, ág. hitv. ev., izraelita, egyéb); Ir és olvas.

1) Az egész község a felsorolt lakóhelyekből áll.

Dunántúl.

(3.) A külterületi lakóhelyek néhány demografiai adata.

Fejér vármegye.

Table with 24 columns: Vármegye, járás, község, m. és tj. város; A tanya, puszta, telep s egyéb külterületi lakóhely megnevezése; Jelenlevő népesség (férfi, nő); Életkor (6-11, 12-14, 15-19, 20-39, 40-59); Anyanyelv (magyar, német, tót, egyéb); Vallás (róm. kat., görög kat., református, ág. hitv. ev., izraelita, egyéb); Ir és olvas.

1) Az egész község a felsorolt lakóhelyekből áll.





(3.) A külterületi lakóhelyek néhány demografiai adata.

Table with 24 columns: Vármegye, járás, m. és tj. város; A tanya, puszta, telep s egyéb külterületi lakóhely megnevezése; Jelenlévő népesség; Nem; Életkor; Anyanyelv; Vallás; Ir és olvas.

1) Az egész község a felsorolt lakóhelyekből áll. — 2) A község központi (belső) részei.

(3.) A külterületi lakóhelyek néhány demografiai adata.

Table with 24 columns: Vármegye, járás, m. és tj. város; A tanya, puszta, telep s egyéb külterületi lakóhely megnevezése; Jelenlévő népesség; Nem; Életkor; Anyanyelv; Vallás; Ir és olvas.

1) Az egész község a felsorolt lakóhelyekből áll. — 2) A község központi (belső) részei.

Dunántúl.

(3.) A külterületi lakotthelyek néhány demografiai adatai.

Fejér vármegye.

Table with 24 columns: Vármegye, járás, község, m. és tj. város; A tanya, puszta, telep s egyéb külterületi lakotthely megnevezése; Jelenlevő népesség (férfi, nő); Életkor (6-11, 12-14, 15-19, 20-39, 40-59); Anyanyelv (magyar, német, tót, egyéb); Vallás (róm. kat., görög kat., református, ág. hitv. ev., izraelita, egyéb); Ir és olvas.

1) Az egész község a felsorolt lakotthelyekből áll. — 2) A község központi (belső) részei.

Dunántúl.

(3.) A külterületi lakotthelyek néhány demografiai adatai.

Fejér vármegye.

Table with 24 columns: Vármegye, járás, község, m. és tj. város; A tanya, puszta, telep s egyéb külterületi lakotthely megnevezése; Jelenlevő népesség (férfi, nő); Életkor (6-11, 12-14, 15-19, 20-39, 40-59); Anyanyelv (magyar, német, tót, egyéb); Vallás (róm. kat., görög kat., református, ág. hitv. ev., izraelita, egyéb); Ir és olvas.

Dunántúl.

(3.) A külterületi lakóhelyek néhány demográfiai adata.

Fejér vármegye.

Table with 24 columns: Vármegye, A tanya, puszta, telep s egyéb külterületi lakóhely megnevezése, Jelenlevő népesség (férfi, nő), Életkor (6-11, 12-14, 15-19, 20-39, 40-59, 60 évnél idősebb), Anyanyelv (magyar, német, tót, egyéb), Vallás (Magyarul tud, római kat., görög kat., református, ág. hitv. ev., izraelita, egyéb), Ír és olvas.

Dunántúl.

(3.) A külterületi lakóhelyek néhány demográfiai adata.

Fejér vármegye.

Table with 24 columns: Vármegye, A tanya, puszta, telep s egyéb külterületi lakóhely megnevezése, Jelenlevő népesség (férfi, nő), Életkor (6-11, 12-14, 15-19, 20-39, 40-59, 60 évnél idősebb), Anyanyelv (magyar, német, tót, egyéb), Vallás (Magyarul tud, római kat., görög kat., református, ág. hitv. ev., izraelita, egyéb), Ír és olvas.

(3.) A külterületi lakotthelyek néhány demografiai adata.

Table with 24 columns: Vármegye, járás, község, m. és tj. város; A tanya, pusztá, telep s egyéb külterületi lakott hely megnevezése; Jelenlévő népesség (férfi, nő); Életkor (6-11, 12-14, 15-19, 20-39, 40-59); Anyanyelv (magyar, német, tót, egyéb); Vallás (róm. kat., görög kat., református, ág. hitv. ev., izraelita, egyéb); Ir és olvas.

(3.) A külterületi lakotthelyek néhány demografiai adata.

Table with 24 columns: Vármegye, járás, község, m. és tj. város; A tanya, pusztá, telep s egyéb külterületi lakott hely megnevezése; Jelenlévő népesség (férfi, nő); Életkor (6-11, 12-14, 15-19, 20-39, 40-59); Anyanyelv (magyar, német, tót, egyéb); Vallás (róm. kat., görög kat., református, ág. hitv. ev., izraelita, egyéb); Ir és olvas.



(3.) A külterületi lakotthelyek néhány demografiai adata.

Table with 24 columns: Vármege, járás, község, m. és tj. város; A tanya, puszta, telep s egyéb külterületi lakotthely megnevezése; Jelenlévő népesség (férfi, nő); Életkor (6-11, 12-14, 15-19, 20-39, 40-59); Anyanyelv (magyar, német, tot, egyéb); Vallás (róm. kat., görög kat., református, ág. hitv. ev., izraelita, egyéb); Ir és olvas.

(3.) A külterületi lakotthelyek néhány demografiai adata.

Table with 24 columns: Vármege, járás, község, m. és tj. város; A tanya, puszta, telep s egyéb külterületi lakotthely megnevezése; Jelenlévő népesség (férfi, nő); Életkor (6-11, 12-14, 15-19, 20-39, 40-59); Anyanyelv (magyar, német, tot, egyéb); Vallás (róm. kat., görög kat., református, ág. hitv. ev., izraelita, egyéb); Ir és olvas.

Dunántúl.

(3.) A külterületi lakotthelyek néhány demografiai adata.

Komárom és Esztergom k. e. v. m.

Table with 24 columns: Vármegye, járás, község, m. és tj. város; A tanya, pusztá, telep s egyéb külterületi lakotthely megnevezése; Jelenlévő népesség; Nem; Életkor; Anyanyelv; Vallás; Ir és olvas.

Dunántúl.

(3.) A külterületi lakotthelyek néhány demografiai adata.

Komárom és Esztergom k. e. v. m.

Table with 24 columns: Vármegye, járás, község, m. és tj. város; A tanya, pusztá, telep s egyéb külterületi lakotthely megnevezése; Jelenlévő népesség; Nem; Életkor; Anyanyelv; Vallás; Ir és olvas.

(3.) A külterületi lakotthelyek néhány demografiai adata. Komárom és Esztergom k. e. v. vm.

Table with columns for demographic data: Város, A tanya, puszta, telep s egyéb külterületi lakotthely megnevezése, Jelenlevő népesség, Nem (férfi, nő), Életkor (6-11, 12-14, 15-19, 20-39, 40-59), Anyanyelv (magyar, német, tót, egyéb), Vallás (róm. kat., görög kat., református, ág. hitv. ev., izraelita, egyéb), Ir és olvas.

(3.) A külterületi lakotthelyek néhány demografiai adata. Somogy vármegye.

Table with columns for demographic data: Vármegye, járás, község, m. és tj. város, Jelenlevő népesség, Nem (férfi, nő), Életkor (6-11, 12-14, 15-19, 20-39, 40-59), Anyanyelv (magyar, német, tót, egyéb), Vallás (róm. kat., görög kat., református, ág. hitv. ev., izraelita, egyéb), Ir és olvas.

1) Az egész község a felsorolt lakotthelyekből áll.



Dunántúl. (3.) A külterületi lakóhelyek néhány demográfiai adata. Somogy vármegye

Table with 24 columns: Vármegye, járás, község, m. és tj. város; A tanya, pusztta, telep s egyéb külterületi lakóhely megnevezése; Jelenlévő népesség (férfi, nő); Életkor (6-11, 12-14, 15-19, 20-39, 40-59); Anyanyelv (magyar, német, tot, egyéb); Vallás (róm. kat., görög kat., református, ág. hitv. ev., izraelita, egyéb); Ir és olvas.

1) Az egész község a felsorolt lakóhelyekből áll. - 2) A község központi (belső) része. - 3) Asszonyvár szőlő, Nagydombiszőlő és Szentháromsági újhegy.

Dunántúl. (3.) A külterületi lakóhelyek néhány demográfiai adata. Somogy vármegye

Table with 24 columns: Vármegye, járás, község, m. és tj. város; A tanya, pusztta, telep s egyéb külterületi lakóhely megnevezése; Jelenlévő népesség (férfi, nő); Életkor (6-11, 12-14, 15-19, 20-39, 40-59); Anyanyelv (magyar, német, tot, egyéb); Vallás (róm. kat., görög kat., református, ág. hitv. ev., izraelita, egyéb); Ir és olvas.

1) Az egész község a felsorolt lakóhelyekből áll. - 2) A község központi (belső) része. - 3) Asszonyvár szőlő, Nagydombiszőlő és Szentháromsági újhegy.

Dunántúl. (3.) A külterületi lakóhelyek néhány demográfiai adata. Somogy vármegye.

Table with columns: Vármegye, járás, község, m. és tj. város; A tanya, puszta, telep s egyéb külterületi lakóhely megnevezése; Jelenlévő népesség; Nem; Életkor; Anyanyelv; Vallás; Ir és olvas.

Igali járás összesen... 5.068 2.557 2.511 803 706 158 512 1.685 872 332 4.838 172 1 57 4.979 4.590 5 234 216 16 7 3.622

Dunántúl. (3.) A külterületi lakóhelyek néhány demográfiai adata. Somogy vármegye.

Table with columns: Vármegye, járás, község, m. és tj. város; A tanya, puszta, telep s egyéb külterületi lakóhely megnevezése; Jelenlévő népesség; Nem; Életkor; Anyanyelv; Vallás; Ir és olvas.

1) Az egész község a felsorolt lakóhelyekből áll. — 2) A község központi (belső) része.

Table with 24 columns: 1. Vármegye, járás, község, m. és tj. város; 2. A tanya, pusztta, telep s egyéb külterületi lakotthely megnevezése; 3. Jelenlévő népesség; 4-12. Életkor (6 éves alatti, 6-11, 12-14, 15-19, 20-39, 40-59, 60 éves idősebb és immortelen); 13-17. Anyanyelv (magyar, német, tót, egyéb); 18-23. Vallás (róm. kat., görög kat., református, ág. hitv. ev., izraelita, egyéb); 24. Ír és olvas.

Table with 24 columns: 1. Vármegye, járás, község, m. és tj. város; 2. A tanya, pusztta, telep s egyéb külterületi lakotthely megnevezése; 3. Jelenlévő népesség; 4-12. Életkor (6 éves alatti, 6-11, 12-14, 15-19, 20-39, 40-59, 60 éves idősebb és immortelen); 13-17. Anyanyelv (magyar, német, tót, egyéb); 18-23. Vallás (róm. kat., görög kat., református, ág. hitv. ev., izraelita, egyéb); 24. Ír és olvas.

Dunántúl.

(3.) A külterületi lakotthelyek néhány demografiai adata.

Somogy vármegye.

Table with columns for Vármegye, járás, község, m. és tj. város; A tanya, puszta, telep s egyéb külterületi lakotthely megnevezése; Jelenlévő népesség; Nem; Életkor; Anyanyelv; Vallás; and Ir és olvas.

Dunántúl.

(3.) A külterületi lakotthelyek néhány demografiai adata.

Somogy vármegye.

Table with columns for Vármegye, járás, község, m. és tj. város; A tanya, puszta, telep s egyéb külterületi lakotthely megnevezése; Jelenlévő népesség; Nem; Életkor; Anyanyelv; Vallás; and Ir és olvas.

Dunántúl.

(3.) A külterületi lakóhelyek néhány demografiai adata.

Somogy vármegye.

Table with 24 columns: Vármegye, járás, község, m. és tj. város; A tanya, puszta, telep s egyéb külterületi lakóhely megnevezése; Jelenlévő népesség (férfi, nő); Életkor (6-11, 12-14, 15-19, 20-39, 40-59); Anyanyelv (magyar, német, tot, egyéb); Vallás (róm. kat., görög kat., református, ág. hitv. ev., izraelita, egyéb); Ír és olvas.

Dunántúl.

(3.) A külterületi lakóhelyek néhány demografiai adata.

Somogy vármegye.

Table with 24 columns: Vármegye, járás, község, m. és tj. város; A tanya, puszta, telep s egyéb külterületi lakóhely megnevezése; Jelenlévő népesség (férfi, nő); Életkor (6-11, 12-14, 15-19, 20-39, 40-59); Anyanyelv (magyar, német, tot, egyéb); Vallás (róm. kat., görög kat., református, ág. hitv. ev., izraelita, egyéb); Ír és olvas.

Dunántúl.

(3.) A külterületi lakotthelyek néhány demografiai adata.

Somogy vármegye.

Table with 24 columns: Vármegye, járás, község, m. és tj. város; A tanya, puszta, telep s egyéb külterületi lakotthely megnevezése; Jelenlévő népesség; Nem; Életkor; Anyanyelv; Vallás; Ír és olvas.

Dunántúl.

(3.) A külterületi lakotthelyek néhány demografiai adata.

Somogy vármegye.

Table with 24 columns: Vármegye, járás, község, m. és tj. város; A tanya, puszta, telep s egyéb külterületi lakotthely megnevezése; Jelenlévő népesség; Nem; Életkor; Anyanyelv; Vallás; Ír és olvas.

(3.) A külterületi lakóhelyek néhány demografia adata. Somogy vármegye.

Table with 24 columns: Vármegye, járás, község, m. és tj. város; A tanya, puszta, telep s egyéb külterületi lakóhely megnevezése; Jelenlévő népesség (férfi, nő); Életkor (6-11, 12-14, 15-19, 20-39, 40-59); Anyanyelv (magyar, német, tót, egyéb); Vallás (Magyarul tud, római kat., görög kat., református, ág. hitv. ev., izraelita, egyéb); Ir és olvas.

(3.) A külterületi lakóhelyek néhány demografiai adata. Somogy vármegye.

Table with 24 columns: Vármegye, járás, község, m. és tj. város; A tanya, puszta, telep s egyéb külterületi lakóhely megnevezése; Jelenlévő népesség (férfi, nő); Életkor (6-11, 12-14, 15-19, 20-39, 40-59); Anyanyelv (magyar, német, tót, egyéb); Vallás (Magyarul tud, római kat., görög kat., református, ág. hitv. ev., izraelita, egyéb); Ir és olvas.

1) Keneséhegy, Tóthegey stb.

Dunántúl. (3.) A külterületi lakóhelyek néhány demografiai adata. Somogy vármegye.

Table with 24 columns: Vármegye, járás, község, m. és tj. város; A tanya, puszta, telep s egyéb külterületi lakóhely megnevezése; Jelenlévő népesség (férfi, nő); Életkor (6-11, 12-14, 15-19, 20-39, 40-50); Anyanyelv (magyar, német, tót, egyéb); Vallás (róm. kath., görög kat., református, ág. hitv. ev., izraelita, egyéb); Ír és olvas.

Tabi járás összesen... 9.532 4.821 4.711 1.427 1.270 305 887 3.126 1.735 782 9.201 257 5 69 9.492 7.161 13 1.298 938 90 32 6.860

Dunántúl. (3.) A külterületi lakóhelyek néhány demografiai adata. Sopron vármegye.

Table with 24 columns: Vármegye, járás, község, m. és tj. város; A tanya, puszta, telep s egyéb külterületi lakóhely megnevezése; Jelenlévő népesség (férfi, nő); Életkor (6-11, 12-14, 15-19, 20-39, 40-50); Anyanyelv (magyar, német, tót, egyéb); Vallás (róm. kath., görög kat., református, ág. hitv. ev., izraelita, egyéb); Ír és olvas.

Sopron vármegye. Csepregi járás.

Chernelhá- zadamonya

Csepreg

Felsőzopor

Horvátzsi- dány

Iván

Keresztény

Újkér



Dunántúl.

(3.) A külterületi lakóhelyek néhány demografiai adata.

Sopron vármegye.

Table with 24 columns: Vármegye, járás, község, m. és tj. város; A tanya, puszta, telep s egyéb külterületi lakóhely megnevezése; Jelenlévő népesség (férfi, nő); Életkor (6-11, 12-14, 15-19, 20-39, 40-59); Anyanyelv (magyar, német, tót, egyéb); Magyarlud (róm. kat., görög kat., református, ág. hitv. ev., izraelita, egyéb); Ir és olvas.

Dunántúl.

(3.) A külterületi lakóhelyek néhány demografiai adata.

Sopron vármegye.

Table with 24 columns: Vármegye, járás, község, m. és tj. város; A tanya, puszta, telep s egyéb külterületi lakóhely megnevezése; Jelenlévő népesség (férfi, nő); Életkor (6-11, 12-14, 15-19, 20-39, 40-59); Anyanyelv (magyar, német, tót, egyéb); Magyarlud (róm. kat., görög kat., református, ág. hitv. ev., izraelita, egyéb); Ir és olvas.

(3.) A külterületi lakotthelyek néhány demografiai adata.

Table with 24 columns: Vármegye, járás, község, m. és tj. város; A tanya, puszta, telep s egyéb külterületi lakotthely megnevezése; Jelenlévő népesség (férfi, nő); Életkor (6-11, 12-14, 15-19, 20-39, 40-59, 60 éves feletti); Anyanyelv (magyar, német, tót, egyéb); Vallás (Magyarul tud, római kat., görög kat., református, ág. hitv. ev., izraelita, egyéb); Ir és olvas.

(3.) A külterületi lakotthelyek néhány demografiai adata.

Table with 24 columns: Vármegye, járás, község, m. és tj. város; A tanya, puszta, telep s egyéb külterületi lakotthely megnevezése; Jelenlévő népesség (férfi, nő); Életkor (6-11, 12-14, 15-19, 20-39, 40-59, 60 éves feletti); Anyanyelv (magyar, német, tót, egyéb); Vallás (Magyarul tud, római kat., görög kat., református, ág. hitv. ev., izraelita, egyéb); Ir és olvas.

Dunántúl.

(8.) A külterületi lakotthelyek néhány demografiai adata.

Tolna vármegye.

Table with 24 columns: Vármegye, járás, község, m. és tj. város; A tanya, puszta, telep s egyéb külterületi lakotthely megnevezése; Jelenlévő népesség (férfi, nő); Életkor (6-11, 12-14, 15-19, 20-39, 40-59); Anyanyelv (magyar, német, tót, egyéb); Vallás (Magyarul tud, rórn. kat., görög kat., református, ág. hitv. ev., izraelita, egyéb); Ír és olvas.

Dunántúl.

(3.) A külterületi lakotthelyek néhány demografiai adata.

Tolna vármegye.

Table with 24 columns: Vármegye, járás, község, m. és tj. város; A tanya, puszta, telep s egyéb külterületi lakotthely megnevezése; Jelenlévő népesség (férfi, nő); Életkor (6-11, 12-14, 15-19, 20-39, 40-59); Anyanyelv (magyar, német, tót, egyéb); Vallás (Magyarul tud, rórn. kat., görög kat., református, ág. hitv. ev., izraelita, egyéb); Ír és olvas.

1) Az egész község a felsorolt lakotthelyekből áll. — 2) A község központi (belső) része.

(3.) A külterületi lakóhelyek néhány demografiai adata.

Tolna vármegye.

Table with columns: Vármegye, járás, község, m. és tj. város; A tanya, puszta, telep s egyéb külterületi lakóhely megnevezése; Jelenlévő népesség; Nem; Életkor; Anyanyelv; Vallás; Ir és olvas.

(3.) A külterületi lakóhelyek néhány demografiai adata.

Tolna vármegye.

Table with columns: Vármegye, járás, község, m. és tj. város; A tanya, puszta, telep s egyéb külterületi lakóhely megnevezése; Jelenlévő népesség; Nem; Életkor; Anyanyelv; Vallás; Ir és olvas.

1) Az egész község a felsorolt lakóhelyekből áll.

Dunántúl.

(3.) A külterületi lakotthelyek néhány demografiai adata.

Tolna vármegye.

Table with columns for Vármegye, járás, község, m. és tj. város; A puszta, telep s egyéb külterületi lakotthely megnevezése; Jelenlévő népesség; Nem; Életkor; Anyanyelv; Vallás; and Ir és olvas.

1) Az egész község a felsorolt lakotthelyekből áll.

Dunántúl.

(3.) A külterületi lakotthelyek néhány demografiai adata.

Vas vármegye.

Table with columns for Vármegye, járás, község, m. és tj. város; A tanya, puszta, telep s egyéb külterületi lakotthely megnevezése; Jelenlévő népesség; Nem; Életkor; Anyanyelv; Vallás; and Ir és olvas.

Dunántúl.

(3.) A külterületi lakóhelyek néhány demografiai adata.

Vas vármegye.

Table with 24 columns: Vármegye, járás, község, m. és tj. város; A tanya, pusztá, telep s egyéb külterületi lakóhely megnevezése; Jelenlévő népesség (férfi, nő); Életkor (6-11, 12-14, 15-19, 20-39, 40-59); Anyanyelv (magyar, német, tot, egyéb); Vallás (Magyarul tud, róms. kat., görög kat., református, ág. hitv. ev., izraelita, egyéb); Ir és olvas.

1) Károly-, Rózsa- és Nagyjánosmájor.

Dunántúl.

(8.) A külterületi lakóhelyek néhány demografiai adata.

Vas vármegye.

Table with 24 columns: Vármegye, járás, község, m. és tj. város; A tanya, pusztá, telep s egyéb külterületi lakóhely megnevezése; Jelenlévő népesség (férfi, nő); Életkor (6-11, 12-14, 15-19, 20-39, 40-59); Anyanyelv (magyar, német, tot, egyéb); Vallás (Magyarul tud, róms. kat., görög kat., református, ág. hitv. ev., izraelita, egyéb); Ir és olvas.

(3.) A külterületi lakotthelyek néhány demografiai adata.

Table with columns for Vármegye, járás, község, m. és tj. város, A tanya, puszta, telep s egyéb külterületi lakotthely megnevezése, Jelenlévő népesség (férfi, nő), Életkor (6-11, 12-14, 15-19, 20-39, 40-59, 60 év alatti), Anyanyelv (magyar, német, tót, egyéb), Vallás (róm. kat., görög kat., református, ág. hitv. ev., izraelita, egyéb), Ir és olvas.

1) Az egész község a felsorolt lakotthelyekből áll.

(3.) A külterületi lakotthelyek néhány demografiai adata.

Table with columns for Vármegye, járás, község, m. és tj. város, A tanya, puszta, telep s egyéb külterületi lakotthely megnevezése, Jelenlévő népesség (férfi, nő), Életkor (6-11, 12-14, 15-19, 20-39, 40-59, 60 év alatti), Anyanyelv (magyar, német, tót, egyéb), Vallás (róm. kat., görög kat., református, ág. hitv. ev., izraelita, egyéb), Ir és olvas.

1) Az egész község a felsorolt lakotthelyekből áll.

Dunántúl.

(8.) A külterületi lakotthelyek néhány demografiai adata.

Fas vármegye.

Table with 24 columns: Vármegye, járás, község, m. és tj. város; A pusztá, tanya, telep s egyéb külterületi lakotthely megnevezése; Jelenlévő népesség (férfi, nő); Életkor (6-11, 12-14, 15-19, 20-39, 40-59); Anyanyelv (magyar, német, tot, egyéb); Vallás (Magyarul tud, rómk. kat., görög kat., református, ág. hitv. ev., izraelita, egyéb); Ir és olvas.

Dunántúl.

(8.) A külterületi lakotthelyek néhány demografiai adata.

Fas vármegye.

Table with 24 columns: Vármegye, járás, község, m. és tj. város; A tanya, pusztá, telep s egyéb külterületi lakotthely megnevezése; Jelenlévő népesség (férfi, nő); Életkor (6-11, 12-14, 15-19, 20-39, 40-59); Anyanyelv (magyar, német, tot, egyéb); Vallás (Magyarul tud, rómk. kat., görög kat., református, ág. hitv. ev., izraelita, egyéb); Ir és olvas.





Dunántúl.

(3.) A külterületi lakóhelyek néhány demográfiai adata.

Feszprém vármegye.

Table with 24 columns: 1. Vármegye, járás, község, m. és tj. város; 2. A tanya, puszta, telep s egyéb külterületi lakóhely megnevezése; 3. Jelenlévő népesség; 4-6. Nem; 7-12. Életkor; 13-16. Anyanyelv; 17. Magyarul tud; 18-23. Vallás; 24. Ir és olvas.

Dunántúl.

(3.) A külterületi lakóhelyek néhány demográfiai adata.

Feszprém vármegye.

Table with 24 columns: 1. Vármegye, járás, község, m. és tj. város; 2. A tanya, puszta, telep s egyéb külterületi lakóhely megnevezése; 3. Jelenlévő népesség; 4-6. Nem; 7-12. Életkor; 13-16. Anyanyelv; 17. Magyarul tud; 18-23. Vallás; 24. Ir és olvas.



Dunántúl.

(3.) A külterületi lakothelyek néhány demografiai adata.

Veszprém vármegye.

Table with 24 columns: Város, A tanya, puszta, telep s egyéb külterületi lakothely megnevezése, Jelenlévő népesség (férfi, nő), Életkor (6 év alatti, 6-11, 12-14, 15-19, 20-39, 40-59, 60 év feletti), Anyanyelv (magyar, német, tót, egyéb), Magvarul tud, Vallás (római kat., görög kat., református, ág. hitv. ev., zsellér, egyéb), Ir és olvas.

1) Az egész község a felsorolt lakothelyekből áll. — 2) A község központi (belső) része.

Dunántúl.

(3.) A külterületi lakothelyek néhány demografiai adata.

Veszprém vármegye.

Table with 24 columns: Város, A tanya, puszta, telep s egyéb külterületi lakothely megnevezése, Jelenlévő népesség (férfi, nő), Életkor (6 év alatti, 6-11, 12-14, 15-19, 20-39, 40-59, 60 év feletti), Anyanyelv (magyar, német, tót, egyéb), Magvarul tud, Vallás (római kat., görög kat., református, ág. hitv. ev., zsellér, egyéb), Ir és olvas.

Vármegyei összeg: 37.063 | 19.179 | 17.879 | 6.456 | 5.737 | 1.316 | 3.262 | 12.077 | 5.841 | 3.265 | 34.647 | 2.143 | 23 | 23 | 36.681 | 29.676 | 81 | 4.166 | 3.017 | 147 | 76 | 27.447



Dunántúl.

(8.) A külterületi lakóhelyek néhány demografiai adata.

Zala vármegye.

Table with 24 columns: Vármegye, járás, község, m. és tj. város; A tanya, puszta, telep s egyéb külterületi lakóhely megnevezése; Jelenlévő népesség (férfi, nő); Életkor (6-11, 12-14, 15-19, 20-39, 40-59); Anyanyelv (magyar, német, tót, egyéb); Vallás (Magyarul tud, római kat., görög kat., református, ág. hitv. ev., izraelita, egyéb); Ír és olvas.

Dunántúl.

(8.) A külterületi lakóhelyek néhány demografiai adata.

Zala vármegye.

Table with 24 columns: Vármegye, járás, község, m. és tj. város; A tanya, puszta, telep s egyéb külterületi lakóhely megnevezése; Jelenlévő népesség (férfi, nő); Életkor (6-11, 12-14, 15-19, 20-39, 40-59); Anyanyelv (magyar, német, tót, egyéb); Vallás (Magyarul tud, római kat., görög kat., református, ág. hitv. ev., izraelita, egyéb); Ír és olvas.

(3.) A külterületi lakotthelyek néhány demografiai adata.

Table with 24 columns: Vármegye, járás, község, m. és tj. város; A tanya, puszta, telep s egyéb külterületi lakotthely megnevezése; Jelenlevő népesség; Nem; Életkor; Anyanyelv; Vallás; Ir és olvas.

(3.) A külterületi lakotthelyek néhány demografiai adata.

Table with 24 columns: Vármegye, járás, község, m. és tj. város; A tanya, puszta, telep s egyéb külterületi lakotthely megnevezése; Jelenlevő népesség; Nem; Életkor; Anyanyelv; Vallás; Ir és olvas.

(3.) A külterületi lakóhelyek néhány demografiai adata.

Zala vármegye.

Table with 24 columns: Vármegye, járás, község, m. és tj. város; A tanya, puszt, telep s egyéb külterületi lakóhely megnevezése; Jelenlévő népesség; Nem; Életkor; Anyanyelv; Vallás; Ir és olvas.

(3.) A külterületi lakóhelyek néhány demografiai adata.

Zala vármegye.

Table with 24 columns: Vármegye, járás, község, m. és tj. város; A tanya, puszt, telep s egyéb külterületi lakóhely megnevezése; Jelenlévő népesség; Nem; Életkor; Anyanyelv; Vallás; Ir és olvas.





Dunántúl.

(3.) A külterületi lakóhelyek néhány demografiai adata.

Zala vármegye.

Table with columns for district, population, gender, age groups, mother tongue, and religion. Includes sub-sections for Zalaszentgróti járás, Nagykanizsa mv., and Zalaegerszeg mv.

Alföld.

(8.) A külterületi lakóhelyek néhány demografiai adata.

Bács-Bodrog vármegye.

Table with columns for district, population, gender, age groups, mother tongue, and religion. Includes sub-sections for Alföld, Bács-Bodrog vm., and various districts like Bácsalmás, Csikéria, and Katymár.



(3.) A külterületi lakotthelyek néhány demografiai adata.

Békés vármegye.

Table with columns: Vármegye, járás, község, m. és tj. város; A tanya, puszt, telep s egyéb külterületi lakotthely megnevezése; Jelenlévő népesség; Nem; Életkor; Anyanyelv; Vallás; Ir és olvas.

(8.) A külterületi lakotthelyek néhány demografiai adata.

Békés vármegye.

Table with columns: Vármegye, járás, község, m. és tj. város; A tanya, puszt, telep s egyéb külterületi lakotthely megnevezése; Jelenlévő népesség; Nem; Életkor; Anyanyelv; Vallás; Ir és olvas.



Alföld.

(8.) A külterületi lakóhelyek néhány demográfiai adata.

Békés vármegye.

Table with columns: Vármegye, járás, község, m. és tj. város; A tanya, pusztá, telep s egyéb külterületi lakóhely megnevezése; Jelenlévő népesség (férfi, nő); Nem; Életkor (6-11, 12-14, 15-19, 20-39, 40-59); Anyanyelv (magyar, német, tót, egyéb); Vallás (Magyarul tud, rórn. kat., görög kat., református, ág. hitv. ev., izraelita, egyéb); Ir és olvas.

Alföld.

(8.) A külterületi lakóhelyek néhány demográfiai adata.

Békés vármegye.

Table with columns: Vármegye, járás, község, m. és tj. város; A tanya, pusztá, telep s egyéb külterületi lakóhely megnevezése; Jelenlévő népesség (férfi, nő); Nem; Életkor (6-11, 12-14, 15-19, 20-39, 40-59); Anyanyelv (magyar, német, tót, egyéb); Vallás (Magyarul tud, rórn. kat., görög kat., református, ág. hitv. ev., izraelita, egyéb); Ir és olvas.

(3.) A külterületi lakotthelyek néhány demografiai adata.

Békés vármegye.

Table with columns: Vármege, járás, község, m. és tj. város; A tanya, puszták, telep s egyéb külterületi lakotthely megnevezése; Jelenlevő népesség; Nem; Életkor; Anyanyelv; Vallás; Ir és olvas.

Szarvasi járás összesen ... 23.234 12.004 11.230 3.389 3.219 664 2.293 7.222 4.229 1.718 17.845 6 5.351 32 22.716 4.131 28 2.853 16.121 13 88 18.941

Alföld.

(3.) A külterületi lakotthelyek néhány demografiai adata.

Békés vármegye.

Table with columns: Vármege, járás, község, m. és tj. város; A tanya, puszták, telep s egyéb külterületi lakotthely megnevezése; Jelenlevő népesség; Nem; Életkor; Anyanyelv; Vallás; Ir és olvas.

Népszámlálás I.

Alföld.

(3.) A külterületi lakotthelyek néhány demografiai adata.

Békés vármegye.

Table with 24 columns: Vármegye, járás, község, m. és tj. város; A tanya, puszta, telep s egyéb külterületi lakotthely megnevezése; Jelenlévő népesség (férfi, nő); Életkor (6-11, 12-14, 15-19, 20-39, 40-59, 60 éves idősebb és ismeretlen); Anyanyelv (magyar, német, tót, egyéb); Vallás (Magyarul tud, római kat., görög kat., református, ág. hitv. ev., izraelita, egyéb); Ir és olvas.

Alföld.

(3.) A külterületi lakotthelyek néhány demografiai adata.

Bihar vármegye.

Table with 24 columns: Vármegye, járás, község, m. és tj. város; A tanya, puszta, telep s egyéb külterületi lakotthely megnevezése; Jelenlévő népesség (férfi, nő); Életkor (6-11, 12-14, 15-19, 20-39, 40-59, 60 éves idősebb és ismeretlen); Anyanyelv (magyar, német, tót, egyéb); Vallás (Magyarul tud, római kat., görög kat., református, ág. hitv. ev., izraelita, egyéb); Ir és olvas.



Alföld.

(3.) A külterületi lakotthelyek néhány demografiai adata.

Bihar vármegye.

Table with 24 columns: Vármegye, járás, község, m. és tj. város; A tanya, puszt, telep s egyéb külterületi lakotthely megnevezése; Jelenlévő népesség (férfi, nő); Életkor (6-11, 12-14, 15-19, 20-39, 40-59); Anyanyelv (magyar, német, tót, egyéb); Vallás (Magyarul tud, római kat., görög kat., református, ág. hitv. ev., izraelita, egyéb); Ír és olvas.

Alföld.

(3.) A külterületi lakotthelyek néhány demografiai adata.

Bihar vármegye.

Table with 24 columns: Vármegye, járás, község, m. és tj. város; A tanya, puszt, telep s egyéb külterületi lakotthely megnevezése; Jelenlévő népesség (férfi, nő); Életkor (6-11, 12-14, 15-19, 20-39, 40-59); Anyanyelv (magyar, német, tót, egyéb); Vallás (Magyarul tud, római kat., görög kat., református, ág. hitv. ev., izraelita, egyéb); Ír és olvas.

(3.) A külterületi lakóhelyek néhány demografiai adata. Bihar vármegye.

Table with 24 columns: Vármegye, járás, község, m. és tj. város; A tanya, puszta, telep s egyéb külterületi lakóhely megnevezése; Jelenlévő népesség (férfi, nő); Életkor (6-11, 12-14, 15-19, 20-39, 40-59, 60 évnyi idősebb és nemzetben); Anyanyelv (magyar, német, tót, egyéb); Vallás (Magyarul tud, római kat., görög kat., református, ág. hitv. ev., izraelita, egyéb); Ír és olvas.

(3.) A külterületi lakóhelyek néhány demografiai adata. Bihar vármegye.

Table with 24 columns: Vármegye, járás, község, m. és tj. város; A tanya, puszta, telep s egyéb külterületi lakóhely megnevezése; Jelenlévő népesség (férfi, nő); Életkor (6-11, 12-14, 15-19, 20-39, 40-59, 60 évnyi idősebb és nemzetben); Anyanyelv (magyar, német, tót, egyéb); Vallás (Magyarul tud, római kat., görög kat., református, ág. hitv. ev., izraelita, egyéb); Ír és olvas.

Alföld.

(3.) A külterületi lakotthelyek néhány demografiai adata.

Csanád, Arad és Torontál k. e. e. vm.

Vármegye, járás, község, m. és tj. város	A tanya, puszta, telep s egyéb külterületi lakotthely megnevezése	Jelenlévő népesség	Nem		Életkor						Anyanyelv				Vallás						Ír és olvas		
			férfi	nő	6 év alatti	éves				magyar	német	tót	egyéb	Magyarul tud	Vallás								
						6-11	12-14	15-19	20-39						40-59	60 év alatti (többebb és ismeretlen)	róm. kat.	görög kat.	református	ág. hitv. ev.		izraelita	egyéb
3	4	5	6	7	8	9	10	11	12	13	14	15	16	17	18	19	20	21	22	23	24		
Csanád, Arad és Torontál k. e. e. vm.																							
Battonyai járás.																							
I. külterület:																							
Csanádpalota-út .....																							
Mezőhegyes-út .....																							
Peregi dűlő .....																							
Összesen .....																							
II. külterület: Szonda																							
Dombegyházi-út .....																							
: Beliczeymajor .....																							
: Dr. Onody Veres m. ....																							
: Tallánmajor .....																							
Tornyai-út .....																							
: Beliczey közp. m. ....																							
: Bótelermajor .....																							
Összesen .....																							
III. külterület:																							
Dombegyházi-út .....																							
Görbedőlő .....																							
Kunagóla-út .....																							
: Asbóth- és Halast. ....																							
: Lakatosmajor .....																							
Összesen .....																							
IV. külterület:																							
Cikóhalom .....																							
: Dr. Felkődy- és Schill J.-major .....																							
Kovács-út .....																							
: Kovács L.-major .....																							
Tompapuszta .....																							
: Jánosmajor .....																							
: Kistompa .....																							
: Egyéb rész .....																							
Összesen .....																							
Battonya összesen .....																							
Dombegyház																							
Bírópuszta .....																							
Dulovcsatanyák .....																							
Fülpergerpuszta .....																							
Irma- és Lászlómajor .....																							
Istvánmajor és Jakabfykistanya .....																							
: Jakabfy Gyula-tanya .....																							
Lonóvicsnagytanya .....																							
Nyéklykistanya .....																							
Nyéklynagytanya .....																							
Törökpuszta .....																							
Vízpuszta .....																							
Egyéb külterület .....																							
Összesen .....																							
Kevermes																							
Epres- és Közlegelőölő tanyák .....																							
Káposztás- és Újtördelőölő tanyák .....																							
Repcés- és Taposóölő tanyák .....																							
Rozsos- és Vilmosdombölő tanyák .....																							
Egyéb tanyák .....																							
Összesen .....																							
Mezőhegyes																							
Belőfőcsékespuszta .....																							
Belőfőkamarapuszta .....																							
Belőfőmezőhegyespuszta .....																							
Belőfőpergespuszta .....																							
Kendergyár .....																							
Kovácskiszpuszta .....																							

Alföld.

(3.) A külterületi lakotthelyek néhány demografiai adata.

Csanád, Arad és Torontál k. e. e. vm.

Vármegye, járás, község, m. és tj. város	A tanya, puszta, telep s egyéb külterületi lakotthely megnevezése	Jelenlévő népesség	Nem		Életkor						Anyanyelv				Vallás						Ír és olvas		
			férfi	nő	6 év alatti	éves				magyar	német	tót	egyéb	Magyarul tud	Vallás								
						6-11	12-14	15-19	20-39						40-59	60 év alatti (többebb és ismeretlen)	róm. kat.	görög kat.	református	ág. hitv. ev.		izraelita	egyéb
3	4	5	6	7	8	9	10	11	12	13	14	15	16	17	18	19	20	21	22	23	24		
Mezőhegyes																							
Kölőfőcsékespuszta .....																							
Kölőfőkamarapuszta .....																							
Kölőmezőhegyespuszta .....																							
Kölőpergespuszta .....																							
Összesen .....																							
Battonyai járás összesen .....																							
Eleki járás.																							
Almáskamarás Külterület .....																							
Elek Eperjespuszta .....																							
: Határtanyák .....																							
: Herés .....																							
: Jánoskiszpuszta .....																							
: Kaktapuszta .....																							
: Katonaszeglet .....																							
: Lókoháza:																							
: Bánhidymajor .....																							
: Gr. Brédátanya .....																							
: Dr. Gaál- és Hammer B.-tanya .....																							
: Özv. Mahler J.-né és Hammer A.-tanya .....																							
: Máv. Állomás és Órházak .....																							
: Vázarhely A.-tanya .....																							
: Vázarhely D.-né-tanya .....																							
: Egyéb rész (Tanyák) .....																							
: Nagypölle batártea és Szentbenedek .....																							
: Szőlők .....																							
: Zelelőöldek .....																							
: Egyéb külterület .....																							
Összesen .....																							
Medgyesbodzás																							
Gábortelep .....																							
: Karabuga .....																							
: Kibodzás .....																							
: Egyéb külterület (Tanyák) .....																							
Összesen .....																							
Medgyesegyháza																							
Tanyák .....																							
Nagykamarás																							
Bánkát: Béröldek .....																							
: Lászlómajor .....																							
: Rózsmajor .....																							
: Egyéb tanyák .....																							
: Botos .....																							
: Egyéb külterület .....																							
Összesen .....																							
Pusztaszentlőrinc																							
I. dűlő .....																							
II. dűlő .....																							
III. dűlő .....																							
IV. dűlő .....																							
Összesen .....																							
Eleki járás összesen .....																							
Központi járás.																							
Apátfalva Belez .....																							
: Coordakút .....																							
: Kisjárándó .....																							
: Nagyjárándó .....																							
: Kardos .....																							
: Nagytű .....																							
: Pökökugar .....																							
: Tehénjárás .....																							

1) Az egész község a felsorolt lakotthelyekből áll.

(3.) A külterületi lakotthelyek néhány demografiai adata.

Csanád, Arad és Torontál k. e. e. vm.

Table with columns: Vármegeye, járás, község, m. és tj. város; A tanya, puszt, telep s egyéb külterületi lakotthely megnevezése; Jelenlevő népesség; Nem; Életkor; Anyanyelv; Vallás; Ir és olvas.

Alföld.

(3.) A külterületi lakotthelyek néhány demografiai adata.

Csanád, Arad és Torontál k. e. e. vármegye.

Table with columns: Vármegeye, járás, község, m. és tj. város; A tanya, puszt, telep s egyéb külterületi lakotthely megnevezése; Jelenlevő népesség; Nem; Életkor; Anyanyelv; Vallás; Ir és olvas.

1) Az egész község a felsorolt lakotthelyekből áll.

(3.) A külterületi lakóhelyek néhány demografiai adata.

Csanád, Arad és Torontál k. e. e. vm.

Table with columns for Vármege, járás, község, m. és tj. város; A tanya, puszta, telep s egyéb külterületi lakóhely megnevezése; Jelenlévő népesség (férfi, nő); Életkor (6-11, 12-14, 15-19, 20-39, 40-59); Anyanyelv (magyar, német, tót, egyéb); Vallás (Magyarul tud, római kat., görög kat., református, ág. hitv. ev., izraelita, egyéb); Ir és olvas.

(3.) A külterületi lakóhelyek néhány demografiai adata.

Csongrád vármegye.

Table with columns for Vármege, járás, község, m. és tj. város; A tanya, puszta, telep s egyéb külterületi lakóhely megnevezése; Jelenlévő népesség (férfi, nő); Életkor (6-11, 12-14, 15-19, 20-39, 40-59); Anyanyelv (magyar, német, tót, egyéb); Vallás (Magyarul tud, római kat., görög kat., református, ág. hitv. ev., izraelita, egyéb); Ir és olvas.

1) Az egész község a felsorolt lakóhelyekből áll.

(3.) A külterületi lakotthelyek néhány demografiai adata.

Table with 24 columns: Vármegye, járás, község, m. és tj. város; A tanya, pusztá, telep s egyéb külterületi lakotthely megnevezése; Jelenlevő népesség (férfi, nő); Életkor (6-11, 12-14, 15-19, 20-39, 40-59); Anyanyelv (magyar, német, tót, egyéb); Vallás (róm. kat., görög kat., református, ág. hitv. ev., izraelita, egyéb); és mások.

1) Az egész község a felsorolt lakotthelyekből áll. — 2) Az egész község a felsorolt lakotthelyekből (I—II. kerület) áll.

(3.) A külterületi lakotthelyek néhány demografiai adata.

Table with 24 columns: Vármegye, járás, község, m. és tj. város; A tanya, pusztá, telep s egyéb külterületi lakotthely megnevezése; Jelenlevő népesség (férfi, nő); Életkor (6-11, 12-14, 15-19, 20-39, 40-59); Anyanyelv (magyar, német, tót, egyéb); Vallás (róm. kat., görög kat., református, ág. hitv. ev., izraelita, egyéb); és mások.

1) Az egész község a felsorolt lakotthelyekből áll. — 2) A község központi (belső) részei.

Alföld.

(8.) A külterületi lakóhelyek néhány demografiai adata.

Csongrád vármegye.

Table with 24 columns: Város, A tanya, puszta, telep s egyéb külterületi lakóhely megnevezése, Jelenlévő népesség (férfi, nő), Életkor (6-11, 12-14, 15-19, 20-39, 40-59), Anyanyelv (magyar, német, tót, egyéb), Vallás (róm. kat., görög kat., református, ág. hitv. ev., izraelita, egyéb), Ír és olvas.

Alföld.

(3.) A külterületi lakóhelyek néhány demografiai adata.

Csongrád vármegye.

Table with 24 columns: Város, A tanya, puszta, telep s egyéb külterületi lakóhely megnevezése, Jelenlévő népesség (férfi, nő), Életkor (6-11, 12-14, 15-19, 20-39, 40-59), Anyanyelv (magyar, német, tót, egyéb), Vallás (róm. kat., görög kat., református, ág. hitv. ev., izraelita, egyéb), Ír és olvas.

Alföld.

(3.) A külterületi lakotthelyek néhány demografiai adata.

Csongrád vármegye.

Table with 24 columns: Vármege, A tanya pusztja, Jelenlevő népesség (fő, nő), Életkor (6-11, 12-14, 15-19, 20-39, 40-59), Anyanyelv (magyar, német, tot, egyéb), Magyarlud (Magyarlud, rórn. kat., görög kat., református, ág. hitv. ev., izraelita, egyéb), Fe és olvas. This table provides demographic data for rural settlements in Csongrád county.

Alföld.

(3.) A külterületi lakotthelyek néhány demografiai adata.

Hajdu vármegye.

Table with 24 columns: Vármege, A tanya, pusztja, Jelenlevő népesség (fő, nő), Életkor (6-11, 12-14, 15-19, 20-39, 40-59), Anyanyelv (magyar, német, tot, egyéb), Magyarlud (Magyarlud, rórn. kat., görög kat., református, ág. hitv. ev., izraelita, egyéb), Fe és olvas. This table provides demographic data for rural settlements in Hajdu county.

1) Alsótanyák. — 2) Felsőtanyák. — 3) Azoki rét, Csukás és Kiscsereerdő.



(3.) A külterületi lakóhelyek néhány demografiai adata.

Table with 24 columns: Vármege, járás, község, m. és tj. város; A tanya, puszta, telep s egyéb külterületi lakóhely megnevezése; Jelenlévő népesség (férfi, nő); Életkor (6-11, 12-14, 15-19, 20-39, 40-59); Anyanyelv (magyar, német, tot, egyéb); Vallás (Magyarul tud, róm. kat., görög kat., református, ág. hitv. ev., izraelita, egyéb); Ir és olvas.

(3.) A külterületi lakóhelyek néhány demografiai adata.

Table with 24 columns: Vármege, járás, község, m. és tj. város; A tanya, puszta, telep s egyéb külterületi lakóhely megnevezése; Jelenlévő népesség (férfi, nő); Életkor (6-11, 12-14, 15-19, 20-39, 40-59); Anyanyelv (magyar, német, tot, egyéb); Vallás (Magyarul tud, róm. kat., görög kat., református, ág. hitv. ev., izraelita, egyéb); Ir és olvas.

Alföld.

(3.) A külterületi lakotthelyek néhány demografiai adata.

Hajdu vármegye.

Table with 24 columns: Vármegye, járás, község, m. és tj. város; A tanya, pusztá, telep s egyéb külterületi lakotthely megnevezése; Jelenlévő népesség (férfi, nő); Életkor (6-11, 12-14, 15-19, 20-39, 40-59); Anyanyelv (magyar, német, tót, egyéb); Vallás (Magyarul tud, róm. kat., görög kat., református, ág. hitv. ev., izraelita, egyéb); Ír és olvas.

Alföld.

(3.) A külterületi lakotthelyek néhány demografiai adata.

Debrecen tjv.

Table with 24 columns: Vármegye, járás, község, m. és tj. város; A tanya, pusztá, telep s egyéb külterületi lakotthely megnevezése; Jelenlévő népesség (férfi, nő); Életkor (6-11, 12-14, 15-19, 20-39, 40-59); Anyanyelv (magyar, német, tót, egyéb); Vallás (Magyarul tud, róm. kat., görög kat., református, ág. hitv. ev., izraelita, egyéb); Ír és olvas.

Átford.

(3.) A külterületi lakóhelyek néhány demografiai adata.

Jász-Nagykun-Szolnok vármegye.

Table with 24 columns: 1. Vármegye, járás, község, m. és tj. város; 2. A tanya, puszta, telep s egyéb külterületi lakóhely megnevezése; 3. Jelenlévő népesség; 4-5. Nem (férfi, nő); 6-12. Életkor (6-11, 12-14, 15-19, 20-39, 40-59 évesek); 13-16. Anyanyelv (magyar, német, tót, egyéb); 17. Magyarul tud; 18-23. Vallás (róm. kat., görög kat., református, ág. hitv. ev., izraelita, egyéb); 24. Ír és olvas.

Átford.

(3.) A külterületi lakóhelyek néhány demografiai adata.

Jász-Nagykun-Szolnok vármegye.

Table with 24 columns: 1. Vármegye, járás, község, m. és tj. város; 2. A tanya, puszta, telep s egyéb külterületi lakóhely megnevezése; 3. Jelenlévő népesség; 4-5. Nem (férfi, nő); 6-12. Életkor (6-11, 12-14, 15-19, 20-39, 40-59 évesek); 13-16. Anyanyelv (magyar, német, tót, egyéb); 17. Magyarul tud; 18-23. Vallás (róm. kat., görög kat., református, ág. hitv. ev., izraelita, egyéb); 24. Ír és olvas.

(3.) A külterületi lakóhelyek néhány demografiai adata.

Table with 24 columns: Vármegye, A tanya, puszta, telep s egyéb külterületi lakóhely megnevezése; Jelenlevő népesség; Nem; Életkor; Anyanyelv; Vallás; Ir és olvas.

(3.) A külterületi lakóhelyek néhány demografiai adata.

Table with 24 columns: Vármegye, A tanya, puszta, telep s egyéb külterületi lakóhely megnevezése; Jelenlevő népesség; Nem; Életkor; Anyanyelv; Vallás; Ir és olvas.

Alföld.

(3.) A külterületi lakothelyek néhány demografiai adata.

Jász-Nagykun-Szolnok vármegye.

Table with 24 columns: 1. Vármegye, járás, község, m. és tj. város; 2. A tanya, puszta, telep s egyéb külterületi lakothely megnevezése; 3. Jelenlévő népesség; 4-6. Nem; 7-12. Életkor; 13-16. Anyanyelv; 17. Magyarul tud; 18-23. Vallás; 24. Ír és olvas.

(3.) A külterületi lakothelyek néhány demografiai adata.

Jász-Nagykun-Szolnok vármegye.

Alföld.

Table with 34 columns: 1. Vármegye, járás, község, m. és tj. város; 2. A tanya, puszta, telep s egyéb külterületi lakothely megnevezése; 3. Jelenlévő népesség; 4-5. Nem; 6-12. Életkor; 13-16. Anyanyelv; 17. Magyarul tud; 18-23. Vallás; 24. Ír és olvas.

(3.) A külterületi lakóhelyek néhány demografiai adata.

Table with columns for demographic data: Vármegye, A tanya, puszta, telep s egyéb külterületi lakóhely megnevezése, Jelenlévő népesség (férfi, nő), Életkor (5-59 éves), Anyanyelv (magyar, német, tót, egyéb), Vallás (róm. kat., görög kat., református, ág. hitv. ev., izraelita, egyéb), Ir és olvas. Includes sub-sections for Tiszaföldvár, Tiszainoka, Tiszakürt, Tiszasas, and Tisza felső járás.

(3.) A külterületi lakóhelyek néhány demografiai adata.

Table with columns for demographic data: Vármegye, A tanya, puszta, telep s egyéb külterületi lakóhely megnevezése, Jelenlévő népesség (férfi, nő), Életkor (5-59 éves), Anyanyelv (magyar, német, tót, egyéb), Vallás (róm. kat., görög kat., református, ág. hitv. ev., izraelita, egyéb), Ir és olvas. Includes sub-sections for Dévaványa, Kenderes, Kunhegyes, and Kunmadaras.

(3.) A külterületi lakóhelyek néhány demografiai adata.

Table with 24 columns: Vármegye, járás, község, m. és tj. város; A tanya, pusztas telep s egyéb külterületi lakóhely megnevezése; Jelenlevő népesség (férfi, nő); Életkor (6-11, 12-14, 15-19, 20-39, 40-59); Anyanyelv (magyar, német, tót, egyéb); Vallás (róm. kat., görög kat., református, ág. hitv. ev., izraelita, egyéb); Ir és olvas.

(3.) A külterületi lakóhelyek néhány demografiai adata.

Table with 24 columns: Vármegye, járás, község, m. és tj. város; A tanya, pusztas telep s egyéb külterületi lakóhely megnevezése; Jelenlevő népesség (férfi, nő); Életkor (6-11, 12-14, 15-19, 20-39, 40-59); Anyanyelv (magyar, német, tót, egyéb); Vallás (róm. kat., görög kat., református, ág. hitv. ev., izraelita, egyéb); Ir és olvas.

(3.) A külterületi lakotthelyek néhány demografiai adata.

Jász-Nagykun-Szolnok vármegye.

Table with 24 columns: Vármegye, A tanya, puszta, telep s egyéb külterületi lakotthely megnevezése; Jelenlévő népesség (férfi, nő); Életkor (6-11, 12-14, 15-19, 20-39, 40-59); Anyanyelv (magyar, német, tót, egyéb); Vallás (róm. kat., görög kat., református, ág. hitv. ev., izraelita, egyéb); Ir és olvas.

(3.) A külterületi lakotthelyek néhány demografiai adata.

Jász-Nagykun-Szolnok vármegye.

Table with 24 columns: Vármegye, A tanya, puszta, telep s egyéb külterületi lakotthely megnevezése; Jelenlévő népesség (férfi, nő); Életkor (6-11, 12-14, 15-19, 20-39, 40-59); Anyanyelv (magyar, német, tót, egyéb); Vallás (róm. kat., görög kat., református, ág. hitv. ev., izraelita, egyéb); Ir és olvas.



Alföld.

(3.) A külterületi lakotthelyek néhány demografiai adata.

Pest-Pilis-Solt-Kiskun vármegye.

Table with 24 columns representing demographic data (age groups, gender, religion, etc.) for various locations in Pest-Pilis-Solt-Kiskun county. Locations include Szolnok mv., Túrkeve mv., Jászszéki, Jászfényszék, Jászberény mv., Karcag mv., Kisújszállás mv., Mezőtúr mv., and Abony. Includes summary rows for 'Túrkeve mv. összesen...', 'Jászszéki...', 'Jászfényszéki...', 'Jászberény mv.', 'Karcag mv.', 'Kisújszállás mv.', 'Mezőtúr mv.', and 'Abony'.

Alföld.

(3.) A külterületi lakotthelyek néhány demografiai adata.

Pest-Pilis-Solt-Kiskun vármegye.

Table with 24 columns representing demographic data for locations in Pest-Pilis-Solt-Kiskun county. Locations include Abony, Jászkarajenő, and Kocsér. Includes summary rows for 'Abony', 'Jászkarajenő', and 'Kocsér'. Data includes population counts for different age groups and religious affiliations.

Alföld.

(3.) A külterületi lakotthelyek néhány demografiai adata.

Pest-Pilis-Solt-Kiskun vármegye.

Table with 24 columns: Vármegye, járás, község, m. és tj. város; A tanya, puszta, telep s egyéb külterületi lakotthely megnevezése; Jelenlévő népesség (férfi, nő); Életkor (6-11, 12-14, 15-19, 20-39, 40-59); Anyanyelv (magyar, német, tót, egyéb); Vallás (Magyarul tud: római kat., görög kat., református, ág. hitv. ev., izraelita, egyéb); Ír és olvas.

Alföld.

(3.) A külterületi lakotthelyek néhány demografiai adata.

Pest-Pilis-Solt-Kiskun vármegye.

Table with 24 columns: Vármegye, járás, község, m. és tj. város; A tanya, puszta, telep s egyéb külterületi lakotthely megnevezése; Jelenlévő népesség (férfi, nő); Életkor (6-11, 12-14, 15-19, 20-39, 40-59); Anyanyelv (magyar, német, tót, egyéb); Vallás (Magyarul tud: római kat., görög kat., református, ág. hitv. ev., izraelita, egyéb); Ír és olvas.

1) Az egész község a felsorolt lakotthelyekből áll.

Alföld.

(3.) A külterületi lakóhelyek néhány demografiai adata.

Pest-Pilis-Solt-Kiskun vármegye.

Table with 24 columns: Vármegye, járás, község, m. és tj. város; A tanya, puszták, telep s egyéb külterületi lakóhely megnevezése; Jelenlevő népesség (férfi, nő); Életkor (6-11, 12-14, 15-19, 20-39, 40-59); Anyanyelv (magyar, német, tot, egyéb); Vallás (róm. kat., görög kat., református, ág. hitv. ev., izraelita, egyéb); Ir és olvas.

Alföld.

(3.) A külterületi lakóhelyek néhány demografiai adata.

Pest-Pilis-Solt-Kiskun vármegye.

Table with 24 columns: Vármegye, járás, község, m. és tj. város; A tanya, puszták, telep s egyéb külterületi lakóhely megnevezése; Jelenlevő népesség (férfi, nő); Életkor (6-11, 12-14, 15-19, 20-39, 40-59); Anyanyelv (magyar, német, tot, egyéb); Vallás (róm. kat., görög kat., református, ág. hitv. ev., izraelita, egyéb); Ir és olvas.





(3.) A külterületi lakotthelyek néhány demografiai adata.

Table with 24 columns: Vármegye, járás, község, m. és tj. város; A tanya, puszta, telep s egyéb külterületi lakotthely megnevezése; Jelenlevő népesség (férfi, nő); Életkor (6-11, 12-14, 15-19, 20-39, 40-59, 60 éves feletti); Anyanyelv (magyar, német, tót, egyéb); Vallás (Magyarul tud, római kat., görög kat., református, ág. hitv. ev., izraelita, egyéb); Ir és olvas.

1-2) Az egész község; 1) a felsorolt I-IV. kerületből áll; 2) a felsorolt lakotthelyekből áll.

(3.) A külterületi lakotthelyek néhány demografiai adata.

Table with 24 columns: Vármegye, járás, község, m. és tj. város; A tanya, puszta, telep s egyéb külterületi lakotthely megnevezése; Jelenlevő népesség (férfi, nő); Életkor (6-11, 12-14, 15-19, 20-39, 40-59, 60 éves feletti); Anyanyelv (magyar, német, tót, egyéb); Vallás (Magyarul tud, római kat., görög kat., református, ág. hitv. ev., izraelita, egyéb); Ir és olvas.

1) Az egész község a felsorolt lakotthelyekből áll.

(3.) A külterületi lakóhelyek néhány demografiai adata.

Pest-Pilis-Solt-Kiskun vármegye.

Table with 24 columns: Vármegye, járás, község, m. és tj.város; A tanya, puszta, telep s egyéb külterületi lakóhely megnevezése; Jelenlévő népesség (férfi, nő); Életkor (6-11, 12-14, 15-19, 20-39, 40-59); Anyanyelv (magyar, német, tót, egyéb); Vallás (róm. kat., görög kat., református, ág. hitv. ev., izraelita, egyéb); Ir és olvas.

(3.) A külterületi lakóhelyek néhány demografiai adata.

Pest-Pilis-Solt-Kiskun vármegye.

Table with 24 columns: Vármegye, járás, község, m. és tj.város; A tanya, puszta, telep s egyéb külterületi lakóhely megnevezése; Jelenlévő népesség (férfi, nő); Életkor (6-11, 12-14, 15-19, 20-39, 40-59); Anyanyelv (magyar, német, tót, egyéb); Vallás (róm. kat., görög kat., református, ág. hitv. ev., izraelita, egyéb); Ir és olvas.

1) Az egész község a felsorolt lakóhelyekből áll.

(3.) A külterületi lakotthelyek néhány demografiai adata.

Table with 24 columns: Vármegye, járás, község, m. és tj.város; A tanya, puszta, telep s egyéb külterületi lakotthely megnevezése; Jelenlévő népesség (férfi, nő); Életkor (6-11, 12-14, 15-19, 20-39, 40-59, 60 éves idősebb és idősebb); Anyanyelv (magyar, német, tót, egyéb); Vallás (róm. kat., görög kat., református, ág. hitv. ev., izraelita, egyéb); Ír és olvas.

1) Az egész község a felsorolt lakotthelyekből áll.

(3.) A külterületi lakotthelyek néhány demografiai adata.

Table with 24 columns: Vármegye, járás, község, m. és tj.város; A tanya, puszta, telep s egyéb külterületi lakotthely megnevezése; Jelenlévő népesség (férfi, nő); Életkor (6-11, 12-14, 15-19, 20-39, 40-59, 60 éves idősebb és idősebb); Anyanyelv (magyar, német, tót, egyéb); Vallás (róm. kat., görög kat., református, ág. hitv. ev., izraelita, egyéb); Ír és olvas.



(3.) A külterületi lakóhelyek néhány demografiai adata.

Alföld.

Table with columns: Vármegye, A tanya, puszta, telep s egyéb külterületi lakóhely megnevezése, Jelenlévő népesség (férfi, nő), Életkor (6-11, 12-14, 15-19, 20-39, 40-59), Anyanyelv (magyar, német, tót, egyéb), Vallás (Magyarul tud, római kat., görög kat., református, ág. hitv. ev., izraelita, egyéb), Ír és olvas.

Pest-Pilis-Solt-Kiskun vármegye.

(3.) A külterületi lakóhelyek néhány demografiai adata.

Alföld.

Table with columns: Vármegye, járás, község, m. és tj. város, A tanya, puszta, telep s egyéb külterületi lakóhely megnevezése, Jelenlévő népesség (férfi, nő), Életkor (6-11, 12-14, 15-19, 20-39, 40-59), Anyanyelv (magyar, német, tót, egyéb), Vallás (Magyarul tud, római kat., görög kat., református, ág. hitv. ev., izraelita, egyéb), Ír és olvas.

(8.) A külterületi lakotthelyek néhány demográfiai adata.

Table with 24 columns: Jelenlevő népesség, Nem, Életkor, Anyanyelv, Vallás, and Ir és olvas. Rows include various settlements like Tápiószentmárton, Tóalmás, and Nagyhatáti járás.

(3.) A külterületi lakotthelyek néhány demográfiai adata.

Table with 24 columns: Jelenlevő népesség, Nem, Életkor, Anyanyelv, Vallás, and Ir és olvas. Rows include settlements like Szigetmonostor, Ráckevei járás, and Aporka.

(3.) A külterületi lakotthelyek néhány demografiai adata.

Table with 24 columns: Vármegye, járás, község, m. és tj. város; A tanya, puszta, telep s egyéb külterületi lakotthely megnevezése; Jelenlévő népesség; Nem; Életkor; Anyanyelv; Vallás; and Fr és olvas. Rows include Tököl, Váci járás, Acsa, Alag, Csomád, Csóvár, Dunakeszi, Fót, Kisméredi, Órszentmiklós, Püspökhatvan, Püspökszilágy, Sződ, Váckisújfalu, Vácrátót, and Veresegyház.

(3.) A külterületi lakotthelyek néhány demografiai adata.

Table with 24 columns: Vármegye, járás, község, m. és tj. város; A tanya, puszta, telep s egyéb külterületi lakotthely megnevezése; Jelenlévő népesség; Nem; Életkor; Anyanyelv; Vallás; and Fr és olvas. Rows include Veresegyháza, Zsidó, Váci járás összesen, Budafok mv., Cegléd mv., XII. Kőrterület, XIII. Kőrterület, and XIV. Kőrterület.



(3.) A külterületi lakóhelyek néhány demografiai adata.

Table with 24 columns: Vármegye, járás, község, m. és tj. város; A tanya, puszta, telep s egyéb külterületi lakóhely megnevezése; Jelenlévő népesség (férfi, nő); Életkor (6-11, 12-14, 15-19, 20-39, 40-59, 60 év feletti); Anyanyelv (magyar, német, tot, egyéb); Vallás (római kat., görög kat., református, ág. hitv. ev., izraelita, egyéb); Ír és olvas.

(3.) A külterületi lakóhelyek néhány demografiai adata.

Table with 24 columns: Vármegye, járás, község, m. és tj. város; A tanya, puszta, telep s egyéb külterületi lakóhely megnevezése; Jelenlévő népesség (férfi, nő); Életkor (6-11, 12-14, 15-19, 20-39, 40-59, 60 év feletti); Anyanyelv (magyar, német, tot, egyéb); Vallás (római kat., görög kat., református, görög keleti, izraelita, egyéb); Ír és olvas.

(3.) A külterületi lakóhelyek néhány demográfiai adata.

Table with 24 columns: Vármegye, járás, község, m. és tj. város; A tanya, puszta, telep s egyéb külterületi lakóhely megnevezése; Jelenlévő népesség (férfi, nő); Életkor (6-11, 12-14, 15-19, 20-39, 40-59 éves); Anyanyelv (magyar, német, tót, egyéb); Vallás (Magyarul tud, római kat., görög kat., református, ág. hitv. ev., izraelita, egyéb); Ir és olvas.

(3.) A külterületi lakóhelyek néhány demográfiai adata.

Table with 24 columns: Vármegye, járás, község, m. és tj. város; A tanya, puszta, telep s egyéb külterületi lakóhely megnevezése; Jelenlévő népesség (férfi, nő); Életkor (6-11, 12-14, 15-19, 20-39, 40-59 éves); Anyanyelv (magyar, német, tót, egyéb); Vallás (Magyarul tud, római kat., görög kat., református, ág. hitv. ev., izraelita, egyéb); Ir és olvas.

(3.) A külterületi lakóhelyek néhány demografiai adata.

Szabolcs és Ung k. e. e. vármegye.

Table with 24 columns: Vármegye, A tanya, puszta, telep s egyéb külterületi lakóhely megnevezése, Jelenlévő népesség (férfi, nő), Életkor (6-11, 12-14, 15-19, 20-39, 40-59), Anyanyelv (magyar, német, tót, egyéb), Vallás (róm. kat., görög kat., református, ág. hitv. ev., izraelita, egyéb), Ír és olvas.

Szabolcs és Ung k. e. e. vármegye.

(3.) A külterületi lakóhelyek néhány demografiai adata.

Table with 24 columns: Vármegye, A tanya, puszta, telep s egyéb külterületi lakóhely megnevezése, Jelenlévő népesség (férfi, nő), Életkor (6-11, 12-14, 15-19, 20-39, 40-59), Anyanyelv (magyar, német, tót, egyéb), Vallás (róm. kat., görög kat., református, ág. hitv. ev., izraelita, egyéb), Ír és olvas.

Alföld.

(3.) A külterületi lakóhelyek néhány demografiai adata.

Szabolcs és Ung k. e. e. vármegye.

Table with 24 columns: Vármegye, járás, község, m. és tj. város; A tanya, pusztá, telep s egyéb külterületi lakóhely megnevezése; Jelenlévő népesség (férfi, nő); Életkor (6-11, 12-14, 15-19, 20-39, 40-59); Anyanyelv (magyar, német, tót, egyéb); Vallás (róm. kat., görög kat., református, ág. hitv. ev., izraelita, egyéb); Ír és olvas.

Alföld.

(3.) A külterületi lakóhelyek néhány demografiai adata.

Szabolcs és Ung k. e. e. vármegye.

Table with 24 columns: Vármegye, járás, község, m. és tj. város; A tanya, pusztá, telep s egyéb külterületi lakóhely megnevezése; Jelenlévő népesség (férfi, nő); Életkor (6-11, 12-14, 15-19, 20-39, 40-59); Anyanyelv (magyar, német, tót, egyéb); Vallás (róm. kat., görög kat., református, ág. hitv. ev., izraelita, egyéb); Ír és olvas.



(3.) A külterületi lakotthelyek néhány demografiai adata.

Table with 24 columns: Vármegye, járás, község, m. és tj. város; A tanya, pusztá, telep s egyéb külterületi lakotthely megnevezése; Jelenlevő népesség; Nem; Életkor; Anyanyelv; Vallás; Ir és olvas.

(3.) A külterületi lakotthelyek néhány demografiai adata.

Table with 24 columns: Vármegye, járás, község, m. és tj. város; A tanya, pusztá, telep s egyéb külterületi lakotthely megnevezése; Jelenlevő népesség; Nem; Életkor; Anyanyelv; Vallás; Ir és olvas.

Alföld.

(3.) A külterületi lakóhelyek néhány demografiai adata.

Szabolcs és Ung k. e. e. vármegye.

Table with columns for Vármegye, A tanya, puszta, telep s egyéb külterületi lakóhely megnevezése, Jelenlévő népesség, Nem, Életkor, Anyanyelv, Vallás, and Ir és olvas. Rows include locations like Nyírmartonfalva, Balkány, and Érpatak.

(3.) A külterületi lakóhelyek néhány demografiai adata.

Szabolcs és Ung k. e. e. vármegye.

Alföld.

Table with columns for Vármegye, A tanya, puszta, telep s egyéb külterületi lakóhely megnevezése, Jelenlévő népesség, Nem, Életkor, Anyanyelv, Vallás, and Ir és olvas. Rows include locations like Érpatak, Kállósemlén, Kiskálló, and Szakoly.

Alföld.

(3.) A külterületi lakotthelyek néhány demografiai adata.

Szabolcs és Ung k. e. e. vármegye.

Table with 24 columns: Vármegye, járás, község, m. és tj. város; A tanya, pusztá, telep s egyéb külterületi lakotthely megnevezése; Jelenlévő népesség (férfi, nő); Életkor (6-11, 12-14, 15-19, 20-39, 40-59); Anyanyelv (magyar, német, tot, egyéb); Vallás (róm. kat., görög kat., református, ág. hitv. ev., izraelita, egyéb); Ir és olvas.

Szabolcs és Ung k. e. e. vármegye.

Alföld.

(3.) A külterületi lakotthelyek néhány demografiai adata.

Table with 24 columns: Vármegye, járás, község, m. és tj. város; A tanya, pusztá, telep s egyéb külterületi lakotthely megnevezése; Jelenlévő népesség (férfi, nő); Életkor (6-11, 12-14, 15-19, 20-39, 40-59); Anyanyelv (magyar, német, tot, egyéb); Vallás (róm. kat., görög kat., református, ág. hitv. ev., izraelita, egyéb); Ir és olvas.

(3.) A külterületi lakóhelyek néhány demografiai adata.

Table with columns for Vármegye, A tanya, puszta, telep s egyéb külterületi lakóhely megnevezése, Jelenlévő népesség, Nem, Életkor, Anyanyelv, Vallás, and Ir és olvas. Rows include Vaja, Nyírbátori járás, Encsens, Kisléta, Márialpóc, Nyírbátor, Nyírbogát, Nyírgyulaj, Nyírpilis, Pócspetri, and Nyírbátori járás összesen.

(3.) A külterületi lakóhelyek néhány demografiai adata.

Table with columns for Vármegye, A tanya, puszta, telep s egyéb külterületi lakóhely megnevezése, Jelenlévő népesség, Nem, Életkor, Anyanyelv, Vallás, and Ir és olvas. Rows include Nyírbogáti járás, Beszterec, Demecser, Gégény, Kék, Kemece, Kótaj, Nagyhalász, Nyírbogdány, and Nyírpazony.

Alföld.

(3.) A külterületi lakotthelyek néhány demografiai adata.

Szabolcs és Ung k. e. e. vármegye.

Table with 24 columns: Vármegye, járás, község, m. és tj. város; A tanya, puszt, telep s egyéb külterületi lakotthely megnevezése; Jelenlévő népesség; Nem; Életkor; Anyanyelv; Vallás; Ir és olvas.

Alföld.

(3.) A külterületi lakotthelyek néhány demografiai adata.

Szabolcs és Ung k. e. e. vármegye.

Table with 24 columns: Vármegye, járás, község, m. és tj. város; A tanya, puszt, telep s egyéb külterületi lakotthely megnevezése; Jelenlévő népesség; Nem; Életkor; Anyanyelv; Vallás; Ir és olvas.

Alföld.

(3.) A külterületi lakóhelyek néhány demografiai adata.

Szabolcs és Ung k. e. v. vármegye.

Table with columns for Varmegye, járás, község, m. és tj. város; Jelenlévő népesség; Nem; Életkor; Anyanyelv; Vallás; Ír és olvas. Includes sub-sections for Nyíregyháza m.v. and Összesítés.

Alföld.

(3.) A külterületi lakóhelyek néhány demografiai adata.

Szatmár, Ugocea és Bereg k. e. v. vármegye.

Table with columns for Varmegye, járás, község, m. és tj. város; Jelenlévő népesség; Nem; Életkor; Anyanyelv; Vallás; Ír és olvas. Includes sub-sections for Szatmár, Ugocea és Bereg k. e. v. m. and Összesítés.

1) A Csengerrel egyesített Komlódtótfalu község külterülete.

(3.) A külterületi lakóhelyek néhány demografiai adata.

Szatmár, Ugocsa és Bereg k. e. e. vármegye.

Table with 24 columns: 1-2. Vármegye, járás, község, m. és tj. város; 3. A tanya, puszta, telep s egyéb külterületi lakóhely megnevezése; 4-5. Jelenlévő népesség (férfi, nő); 6-12. Életkor (6-11, 12-14, 15-19, 20-39, 40-59); 13-16. Anyanyelv (magyar, német, tót, egyéb); 17. Magyarul tud; 18-23. Vallás (róm. kat., görög kat., református, ág. hitv. ev., izraelita, egyéb); 24. Ír és olvas.

(3.) A külterületi lakóhelyek néhány demografiai adata.

Szatmár, Ugocsa és Bereg k. e. e. vármegye.

Table with 24 columns: 1-2. Vármegye, járás, község, m. és tj. város; 3. A tanya, puszta, telep s egyéb külterületi lakóhely megnevezése; 4-5. Jelenlévő népesség (férfi, nő); 6-12. Életkor (6-11, 12-14, 15-19, 20-39, 40-59); 13-16. Anyanyelv (magyar, német, tót, egyéb); 17. Magyarul tud; 18-23. Vallás (róm. kat., görög kat., református, ág. hitv. ev., izraelita, egyéb); 24. Ír és olvas.





(8.) A külterületi lakotthelyek néhány demografiai adata. Abaúj-Torna vármegye.

Table with 24 columns: Vármegye, járás, község, m. és tj. város; A tanya, puszta, telep s egyéb külterületi lakotthely megnevezése; Jelenlévő népesség; Nem; Életkor; Anyanyelv; Vallás; Ir és olvas.

(3.) A külterületi lakotthelyek néhány demografiai adata.

Table with 24 columns: Vármegye, járás, község, m. és tj. város; A tanya, puszta, telep s egyéb külterületi lakotthely megnevezése; Jelenlévő népesség; Nem; Életkor; Anyanyelv; Vallás; Ir és olvas.



3. A külterületi lakotthelyek néhány demografiai adata.

Borsod, Gömör és Kishont k. e. e. vármegye.

Table with 24 columns: Vármegye, A tanya, puszta, telep s egyéb külterületi lakotthely megnevezése, Jelenlevő népesség (férfi, nő), Életkor (6-11, 12-14, 15-19, 20-39, 40-59), Anyanyelv (magyar, német, tót, egyéb), Vallás (róm. kat., görög kat., református, ág. hitv. ev., izraelita, egyéb), Ir-és olvas.

(8.) A külterületi lakotthelyek néhány demografiai adata.

Borsod, Gömör és Kishont k. e. e. vármegye.

Table with 24 columns: Vármegye, A tanya, puszta, telep s egyéb külterületi lakotthely megnevezése, Jelenlevő népesség (férfi, nő), Életkor (6-11, 12-14, 15-19, 20-39, 40-59), Anyanyelv (magyar, német, tót, egyéb), Vallás (róm. kat., görög kat., református, ág. hitv. ev., izraelita, egyéb), Ir-és olvas.

(3.) A külterületi lakotthelyek néhány demografiai adata.

Table with 24 columns: Vármegye, járás, község, m. és tj. város; A tanya, puszta, telep s egyéb külterületi lakotthely megnevezése; Jelenlévő népesség (férfi, nő); Életkor (6-59 évesek); Anyanyelv (magyar, német, tót, egyéb); Vallás (római kat., görög kat., református, ág. hitv. ev., izraelita, egyéb); Ir és olvas.

(3.) A külterületi lakotthelyek néhány demografiai adata.

Table with 24 columns: Vármegye, járás, község, m. és tj. város; A tanya, puszta, telep s egyéb külterületi lakotthely megnevezése; Jelenlévő népesség (férfi, nő); Életkor (6-59 évesek); Anyanyelv (magyar, német, tót, egyéb); Vallás (római kat., görög kat., református, ág. hitv. ev., izraelita, egyéb); Ir és olvas.

Table with 24 columns: Vármegye, A tanya, puszta, telep s egyéb külterületi lakóhely megnevezése, Jelenlevő népesség (férfi, nő), Életkor (6-11, 12-14, 15-19, 20-39, 40-59), Anyanyelv (magyar, német, tót, egyéb), Vallás (róm. kat., görög kat., református, ág. hitv. ev., izraelita, egyéb), Ir és olvas.

Table with 24 columns: Vármegye, A tanya, puszta, telep s egyéb külterületi lakóhely megnevezése, Jelenlevő népesség (férfi, nő), Életkor (6-11, 12-14, 15-19, 20-39, 40-59), Anyanyelv (magyar, német, tót, egyéb), Vallás (róm. kat., görög kat., református, ág. hitv. ev., izraelita, egyéb), Ir és olvas.

(3.) A külterületi lakóhelyek néhány demografiai adata.

Table with 24 columns: Vármegye, járás, község, m. és tj. város; A tanya, puszta, telep s egyéb külterületi lakóhely megnevezése; Jelenlevő népesség; Nem; Életkor; Anyanyelv; Vallás; Ir és olvas.

(3.) A külterületi lakóhelyek néhány demografiai adata.

Table with 24 columns: Vármegye, járás, község, m. és tj. város; A tanya, puszta, telep s egyéb külterületi lakóhely megnevezése; Jelenlevő népesség; Nem; Életkor; Anyanyelv; Vallás; Ir és olvas.

(3.) A külterületi lakóhelyek néhány demografiai adata.

Table with 24 columns: Vármegye, járás, község, m. és tj. város; A tanya, puszta, telep s egyéb külterületi lakóhely megnevezése; Jelenlevő népesség (férfi, nő); Életkor (6-11, 12-14, 15-19, 20-39, 40-59); Anyanyelv (magyar, német, tót, egyéb); Vallás (római kat., görög kat., református, ág. hitv. ev., izraelita, egyéb); Ír és olvas.

(3.) A külterületi lakóhelyek néhány demografiai adata.

Table with 24 columns: Vármegye, járás, község, m. és tj. város; A tanya, puszta, telep s egyéb külterületi lakóhely megnevezése; Jelenlevő népesség (férfi, nő); Életkor (6-11, 12-14, 15-19, 20-39, 40-59); Anyanyelv (magyar, német, tót, egyéb); Vallás (római kat., görög kat., református, ág. hitv. ev., izraelita, egyéb); Ír és olvas.

(3.) A külterületi lakóhelyek néhány demografiai adata.

Heves vármegye.

Table with columns: Vármegye, járás, község, m. és tj. város; Jelenlévő népesség; Nem; Életkor; Anyanyelv; Vallás; Ir és olvas. Includes data for Tiszaigaz, Tiszánána, Tiszadárs, Tiszaszőlős, Újlőrincfalva, Eger mv., Gyöngyös mv., Gyöngyös mv. összesen, and various districts like Egri járás, Gyöngyösi járás, etc.

Észak.

(3.) A külterületi lakóhelyek néhány demografiai adata.

Nógrád és Hont k. e. e. vármegye.

Table with columns: Vármegye, járás, község, m. és tj. város; Jelenlévő népesség; Nem; Életkor; Anyanyelv; Vallás; Ir és olvas. Includes data for Balassagyarmati járás, Bácska, Bercel, Cserháthaláp, Cserhátsurány, Csészte, Csitár, Dejtár, Drégelypalánk, Érsekvadkert, Galgaguta, Hérencsény, Hont, Húgyag, Ipolyzög, Ipolyvece, Magyaránador, Mohora, Nógrádkövesd, Nógrádmárcfal, Órhalom.



(3.) A külterületi lakóhelyek néhány demografiai adata.

Észak.

Table with 24 columns: Vármegye, járás, község, m. és tj. város; A tanya, pusztá, telep s egyéb külterületi lakóhely megnevezése; Jelenlévő népesség (férfi, nő); Életkor (6-11, 12-14, 15-19, 20-39, 40-59); Anyanyelv (magyar, német, tót, egyéb); Vallás (róm. kat., görög kat., református, ág. hitv. ev., izraelita, egyéb); Ir és olvas.

Észak.

(3.) A külterületi lakóhelyek néhány demografiai adata.

Table with 24 columns: Vármegye, járás, község, m. és tj. város; A tanya, pusztá, telep s egyéb külterületi lakóhely megnevezése; Jelenlévő népesség (férfi, nő); Életkor (6-11, 12-14, 15-19, 20-39, 40-59); Anyanyelv (magyar, német, tót, egyéb); Vallás (róm. kat., görög kat., református, ág. hitv. ev., izraelita, egyéb); Ir és olvas.

(3.) A külterületi lakóhelyek néhány demografiai adata.

Table with 24 columns: Vármegye, A tanya, puszta, telep s egyéb külterületi lakóhely megnevezése, Jelenlévő népesség (férfi, nő), Életkor (6-11, 12-14, 15-19, 20-39, 40-59, 60 éves feletti), Anyanyelv (magyar, német, tót, egyéb), Vallás (római kat., görög kat., református, ág. hitv. ev., izraelita, egyéb), Ir és olvas.

(3.) A külterületi lakóhelyek néhány demografiai adata.

Table with 24 columns: Vármegye, A tanya, puszta, telep s egyéb külterületi lakóhely megnevezése, Jelenlévő népesség (férfi, nő), Életkor (6-11, 12-14, 15-19, 20-39, 40-59, 60 éves feletti), Anyanyelv (magyar, német, tót, egyéb), Vallás (római kat., görög kat., református, ág. hitv. ev., izraelita, egyéb), Ir és olvas.

Észak.

(3.) A külterületi lakothelyek néhány demografiai adata.

Nógrád és Hont k. e. e. vármegye.

Table with 24 columns: Vármegye, járás, község, m. és tj. város; A tanya, pusztá, telep s egyéb külterületi lakothely megnevezése; Jelenlévő népesség (férfi, nő); Életkor (6-11, 12-14, 15-19, 20-39, 40-59, 60 évvel idősebb és idősebben); Anyanyelv (magyar, német, tót, egyéb); Vallás (Magyarul tud, római kat., görög kat., református, ág. hitv. ev., izraelita, egyéb); Ír és olvas.

Észak.

(3.) A külterületi lakothelyek néhány demografiai adata.

Zemplén vármegye.

Table with 24 columns: Vármegye, járás, község, m. és tj. város; A tanya, pusztá, telep s egyéb külterületi lakothely megnevezése; Jelenlévő népesség (férfi, nő); Életkor (6-11, 12-14, 15-19, 20-39, 40-59, 60 évvel idősebb és idősebben); Anyanyelv (magyar, német, tót, egyéb); Vallás (Magyarul tud, római kat., görög kat., református, ág. hitv. ev., izraelita, egyéb); Ír és olvas.

(3.) A külterületi lakóhelyek néhány demografiai adata.

Table with 24 columns: Vármegye, járás, község, m. és tj. város; A tanya, puszta, telep s egyéb külterületi lakóhely megnevezése; Jelenlévő népesség (férfi, nő); Életkor (6-11, 12-14, 15-19, 20-39, 40-59); Anyanyelv (magyar, német, tot, egyéb); Vallás (róm. kat., görög kat., református, ág. hitv. ev., izraelita, egyéb); Ír és olvas.

(3.) A külterületi lakóhelyek néhány demografiai adata.

Table with 24 columns: Vármegye, járás, község, m. és tj. város; A tanya, puszta, telep s egyéb külterületi lakóhely megnevezése; Jelenlévő népesség (férfi, nő); Életkor (6-11, 12-14, 15-19, 20-39, 40-59); Anyanyelv (magyar, német, tot, egyéb); Vallás (róm. kat., görög kat., református, ág. hitv. ev., izraelita, egyéb); Ír és olvas.

(3.) A külterületi lakóhelyek néhány demografiai adata.

Table with 24 columns: Vármegye, A tanya, puszta, telep s egyéb külterületi lakóhely megnevezése; Jelenlévő népesség (férfi, nő); Életkor (6-11, 12-14, 15-19, 20-39, 40-59); Anyanyelv (magyar, német, tót, egyéb); Vallás (róm. kat., görög kat., református, ág. hitv. ev., izraelita, egyéb); Ír és olvas.

(3.) A külterületi lakóhelyek néhány demografiai adata.

Table with 24 columns: Vármegye, A tanya, puszta, telep s egyéb külterületi lakóhely megnevezése; Jelenlévő népesség (férfi, nő); Életkor (6-11, 12-14, 15-19, 20-39, 40-59); Anyanyelv (magyar, német, tót, egyéb); Vallás (róm. kat., görög kat., református, ág. hitv. ev., izraelita, egyéb); Ír és olvas.

## A Magyar Királyi Központi Statisztikai Hivatal újabb kiadványai.

### Magyar Statisztikai Közlemények.

Új f. = Új folyam. (Az új folyam kiadványai magyar és magyar-német kiadásban jelentek meg.) — Új s. = Új sorozat. (E kiadványok magyar, magyar-német és magyar-francia, 1925-től csak magyar és magyar-francia kiadásban jelennek meg.)

#### Népszámlálás.

1900. évi népszámlálás (10 kötetben):

Új s. 1. kötet. Általános népleírás községekenként*... — P	
2. A népesség foglalkozása * * * * *	8
5. A népesség részletes leírása .....	8
9. A népesség foglalkozása részletesen..	12
12. U.-a. és a vállalati statisztika ...	6
14. Ipari alkalmazottak munkaideje és bére* .....	—
15. A népesség foglalkozása a főbb demografiai adatokkal egybevetve* —	—
16. Közfoglalkozások és szabadfoglalkozások .....	4
18. Ház- és földbirtokviszonyok* .....	—
27. Végeredmények (24 graf. térképpel) 6	6

1910. évi népszámlálás (6 kötetben):

Új s. 42. kötet. Általános népleírás községekenként ...	10
48. A népesség foglalkozása és a nagyipari vállalatok községekenként .....	14
52. A népesség foglalkozása részletesen és a vállalati statisztika .....	16
56. A népesség foglalkozása a főbb demogr. adatokkal egybevetve; föld- és házbirtokviszonyok .....	10
61. Részletes demografia* .....	—
64. Végeredmények (15 graf. térképpel) 8	8
Ebből különnyomat* .....	—

1920. évi népszámlálás (6 részben 5 kötetben):

Új s. 69. kötet. Általános népleírás községekenként* —	—
71. A népesség foglalkozása és a nagyipari és kereskedelmi vállalatok községekenként .....	7
72. A népesség foglalkozása részletesen és a vállalati statisztika. A népesség foglalkozása a főbb demografiai adatokkal egybevetve s a népesség ház- és földbirtokviszonyai ..	13
73. Részletes demografia .....	7
76. Végeredmények (15 graf. térképpel és 1 grafikonnal) .....	7

1930. évi népszámlálás:

Új s. 83. kötet. Általános népleírás községekenként	6
---	---

#### Népmozgalom.

1897. évi népmozgalom: Új f. XXII. kötet .....	8
1900.—1902. évi népmozgalom: Új s. 7. kötet (4 graf. térképpel) .....	8
1903.—1905. * * * Új s. 22. kötet .....	10
1906.—1908. * * * Új s. 32. kötet (3 graf. térképpel) .....	10
1901.—1910. * * * községekenként. Új s. 46. kötet .....	8

1909.—1912. évi népmozgalom: Új s. 50. kötet (5 graf. térképpel) .....	14 P
1913.—1918. * * * Új s. 70. kötet .....	4
1919.—1925. * * * Új s. 74. kötet .....	7
Halandósági táblázat az 1900. évről. Új s. 11. kötet .	4
1899.—1913. évi ki- és visszavándorlás (grafikonokkal). Új s. 67. kötet* .....	—

#### Közegészségügy.

Rákos betegek statisztikája. Új s. 19. kötet .....	4
1912. évi vakságügyi statisztika. Új s. 55. kötet ....	4
Gümőkór-halálozás az 1901.—1915. években. Új s. 62. köt.	12
Gyermekhalandóság és gyermek-fertőzőbetegségek az 1901.—1915. években. Új s. 68. kötet .....	4

#### Östermelés.

Mezőgazdasági termelés 1901.—1915. Új s. 66. kötet .	8
1911. évi állatszámolás eredményei: Új s. 41. kötet. Állatlétszám .....	12
51. Állatállomány a gazdaságok nagysága szerint .....	4

#### Ipar.

Malomipar 1906-ban. Új s. 26. kötet* .....	4
--	---

#### Külkereskedelem.

Külkeresk. forgalom az 1898. évben. Új f. XXIII. kötet	6
1899. * * * XXVI. * * *	6
1900. * * * XXIX. * * *	6
1901. * * * Új s. 3. * * *	5
1902. * * * 6. * * *	5
1903. * * * 8. * * *	—
1904. * * * 13. * * *	—
1905. * * * 17. * * *	—
1901.—5. években. I. r. Új s. 20. k.	8
1901.—5. * * * II. r. * * * 21. * * *	8
1906. évben. Új s. 23. kötet ..	10
1907. * * * 25. * * *	10
1908. * * * 28. * * *	—
1909. * * * 33. * * *	12
1910. * * * 37. * * *	—
1911. * * * 43. * * *	—
1912. * * * 47. * * *	—
1913. * * * 53. * * *	—
1914. * * * 57. * * *	—
1882.—1913. években. Új s. 63. k.	12
1915. és 1916. * * * 65. * * *	12
1925. és 1926. * * * 75. * * *	30
1927. évben * * * 77. * * *	23
1928. * * * 78. * * *	23
1929. * * * 80. * * *	16
1930. * * * 81. * * *	16
1931. * * * (sajtó alatt) * * *	16
Fiume hajó- és áruforgalma az 1906. és 1907. években. Új s. 24. kötet* Olasz nyelven	4
1908. évben. Új s. 29. kötet	4
1909. * * * 34. * * *	—
1910. * * * 38. * * *	—

\* Elfogyott, egyesekből német- és francianyelvű kiadás még van.

