

## **Uwaga:**

Niniejsza publikacja została opracowana według stanu na 2004 rok i nie jest aktualizowana.

Zamieszczony na stronie internetowej Komisji Standaryzacji Nazw Geograficznych poza Granicami Rzeczypospolitej Polskiej plik PDF jest jedynie zapisem cyfrowym wydrukowanej publikacji.

Wykaz zalecanych przez Komisję polskich nazw geograficznych świata (*Urzędowy wykaz polskich nazw geograficznych świata*), wraz z aktualizowaną na bieżąco listą zmian w tym wykazie, zamieszczony jest na stronie internetowej pod adresem: <http://ksng.gugik.gov.pl/wpngs.php>.

**KOMISJA STANDARYZACJI NAZW GEOGRAFICZNYCH  
POZA GRANICAMI POLSKI  
przy Głównym Geodecie Kraju**

**NAZEWNICTWO GEOGRAFICZNE  
ŚWIATA**

**Zeszyt 1**

**Ameryka  
Australia i Oceania**

**GŁÓWNY URZĄD GEODEZJI I KARTOGRAFII  
Warszawa 2004**

**KOMISJA STANDARYZACJI NAZW GEOGRAFICZNYCH  
POZA GRANICAMI POLSKI  
przy Głównym Geodecie Kraju**

*Maksymilian Skotnicki (przewodniczący), Ewa Wolnicz-Pawłowska (zastępca przewodniczącego), Izabella Krauze-Tomczyk (sekretarz); członkowie: Stanisław Alexandrowicz, Andrzej Czerny, Janusz Danecki, Janusz Gołaski, Romuald Huszcza, Sabina Kaciszczenko, Dariusz Kalisiewicz, Artur Karp, Ryszard Król, Marek Makowski, Andrzej Markowski, Jerzy Ostrowski, Henryk Skotarczyk, Andrzej Pisowicz, Bogumiła Więclaw, Mariusz Woźniak, Bogusław R. Zagórski, Maciej Zych*

**Opracowanie**

Bartosz Fabiszewski, Katarzyna Peńsko-Skoczylas, Maksymilian Skotnicki, Maciej Zych

**Opracowanie redakcyjne**

Izabella Krauze-Tomczyk, Jerzy Ostrowski, Maksymilian Skotnicki, Maciej Zych

**Projekt okładki**

Agnieszka Kijowska

© Copyright by Główny Geodeta Kraju

ISBN 83-239-7552-3

Skład komputerowy i druk  
Instytut Geodezji i Kartografii, Warszawa

## Spis treści

Od Wydawcy .....	7
Przedmowa .....	9
Wprowadzenie .....	11

### **Część 1. AMERYKA**

ANGUILLA .....	13
ANTIGUA I BARBUDA .....	14
ANTYLE HOLENDERSKIE .....	14
ARGENTYNA .....	15
ARUBA .....	19
BAHAMY .....	19
BARBADOS .....	20
BELIZE .....	21
BERMUDY .....	22
BOLIWIA .....	23
BRAZYLIA .....	25
BRYTYJSKIE WSPY DZIEWICZE .....	30
CHILE .....	30
DOMINIKA .....	34
DOMINIKANA .....	35
EKWADOR .....	37
FALKLANDY (MALWINY) .....	39
GRENADA .....	40
GRENLANDIA .....	41
GUJANA .....	43
GUJANA FRANCUSKA .....	45
GWADELUPA .....	46
GWATEMALA .....	47
HAITI .....	49
HONDURAS .....	50
JAMAJKA .....	52
KAJMANY .....	53
KANADA .....	54
KOLUMBIA .....	60
KOSTARYKA .....	63
KUBA .....	65

MARTYNIKA .....	67
MEKSYK .....	68
MONTSERRAT .....	72
NAVASSA .....	72
NIKARAGUA .....	73
PANAMA .....	74
PARAGWAJ .....	76
PERU .....	78
PORTORYKO .....	81
SAINT KITTS I NEVIS .....	82
SAINT LUCIA .....	83
SAINT-PIERRE I MIQUELON .....	84
SAINT-VINCENT I GRENADYNY .....	84
SALWADOR .....	85
STANY ZJEDNOCZONE .....	87
SURINAM .....	95
TRYNIDAD I TOBAGO .....	97
TURKS I CAICOS .....	98
URUGWAJ .....	99
WENEZUELA .....	100
WSPY DZIEWICZE STANÓW ZJEDNOCZONYCH .....	103

## **Część 2. AUSTRALIA I OCEANIA**

AUSTRALIA .....	105
BAKER .....	110
FIDŻI .....	111
GUAM .....	113
HOWLAND .....	113
JARVIS .....	114
JOHNSTON .....	115
KINGMAN .....	115
KIRIBATI .....	116
MARIANY PÓLNOCNE .....	117
MIDWAY .....	118
MIKRONEZJA .....	119
NAURU .....	120
NIUE .....	121
NORFOLK .....	121
NOWA KALÉDONIA .....	122
NOWA ZELANDIA .....	123
PALAU .....	126
PALMYRA .....	127

PAPUA-NOWA GWINEA .....	128
PITCAIRN .....	130
POLINEZJA FRANCUSKA .....	131
SAMOA .....	132
SAMOA AMERYKAŃSKIE .....	134
TOKELAU .....	135
TONGA .....	135
TUVALU .....	136
VANUATU .....	137
WAKE .....	138
WALLIS I FUTUNA .....	139
WYSPA BOŻEGO NARODZENIA .....	140
WYSPY ASHMORE I CARTIERA .....	141
WYSPY COOKA .....	141
WYSPY KOKOSOWE; WYSPY KEELINGA .....	142
WYSPY MARSHALLA .....	143
WYSPY MORZA KORALOWEGO .....	144
WYSPY SALOMONA .....	144




## ***Od Wydawcy***

*Opracowywanie i publikowanie wykazów nazw geograficznych, w celu zapewnienia jednoznaczności w posługiwaniu się poprawnym nazewnictwem geograficznym, należy do istotnych zadań państwowej służby geodezyjnej i kartograficznej.*

*Publikowanie tego typu oficjalnych wykazów nazw geograficznych wynika również z realizacji rezolucji Organizacji Narodów Zjednoczonych, mających na celu ujednoczenie nazewnictwa geograficznego w obiegu międzynarodowym.*

*Niniejsza publikacja pt. „Ameryka, Australia i Oceania” stanowi pierwszy zeszyt NAZEWNICTWA GEOGRAFICZNEGO ŚWIATA, które jest opracowywane przez Komisję Standaryzacji Nazw Geograficznych poza Granicami Polski przy Głównym Geodecie Kraju. W najbliższym czasie ukazą się zeszyt 2 „Bliski Wschód” i zeszyt 3 „Afryka”. W dalszej kolejności zostaną wydane zeszyty obejmujące Europę, Azję, Antarktykę oraz morza i oceany.*

*Główny Geodeta Kraju*







## Przedmowa

W 1954 roku ówczesna Komisja Ustalania Nazw Geograficznych podjęła szeroko zakrojone prace mające na celu ujednoczenie stosowania nazw geograficznych w Polsce oraz przygotowanie wykazu nazw uznanych za poprawne i zalecanych do stosowania. O tym, jak żmudne okazało się to zadanie, świadczy fakt, że dopiero w 1959 roku, a więc po pięciu latach, opublikowano *Polskie nazewnictwo geograficzne świata*, opracowane przez L. Ratajskiego, J. Szewczyk i P. Zwolińskiego, wydane w Państwowym Wydawnictwie Naukowym w Warszawie. Okazało się ono trudnym do przecenienia instrumentem w różnej, przede wszystkim wydawniczej działalności geograficznej i kartograficznej. Późniejsze, równie cenne wykazy, dotyczyły już tylko nazw spolszczonych, czyli egzonimów. Były to *Polskie nazwy geograficzne świata*, wydane staraniem Głównego Geodety Kraju w czterech częściach w latach 1994–1996.

W pół wieku po rozpoczęciu prac nad tak ważną publikacją, Komisja Standaryzacji Nazw Geograficznych poza Granicami Polski przy Głównym Geodecie Kraju rozpoczyna wydawanie *Nazewnictwa geograficznego świata*, opracowywanego przez liczne grono specjalistów: geografów, historyków, językoznawców, kartografów. Czas wydaje się być najwyższy, tak wiele wydarzyło się bowiem w latach, jakie dziela nas od ukazania się pierwowzoru. O blisko jedną trzecią zwiększyła się liczba państw i tych terytoriów zależnych, które wymagają oddzielnego opracowania. Odpowiednio zwiększyła się liczba języków urzędowych, które oczywiście zawsze muszą być uwzględniane. Świat stał się znacznie bliższy: dochodzą do nas wiadomości z najodleglejszych, czasem nieznanymi zakątków, do których też często sami docieramy. Warto więc, abyśmy je nazywali poprawnie. Choćby z tych powodów przygotowany obecnie wykaz jest znacznie obszerniejszy, obejmuje bowiem ponad 30 000 nazw. Ich liczba zwiększy się przede wszystkim w odniesieniu do tych krajów, w których stosuje się nielaciński system pisma, bo z tym jest zawsze najwięcej kłopotów.

W ciągu owych pięćdziesięciu lat zmieniały się także zasady, którymi kierowano się przy ustalaniu zalecanego nazewnictwa. Chodzi przede wszystkim o poprawność stosowania egzonimów. Początkowo zalecano ich szerokie używanie, a nawet spolszczanie tych nazw, które w Polsce nie były znane. Później okazywano znacznie większą w tym względzie ostrożność. Egzonimów zamieszczonych w wykazach z lat dziewięćdziesiątych jest znacznie mniej, choć ich liczba wydaje się ciągle nadmierna. Problem jest jednak złożony, budzi kontrowersje i zrozumiałe spory. Oczywiście, nie powinno się usuwać tych nazw, które w polskim języku są utrwalone i które, świadcząc często o kontaktach łączących nas z odległymi często krajami, stanowią część naszego dziedzictwa kulturowego; nie można go zubażać. Jednocześnie używanie nazw oryginalnych ułatwia kontakty i umożliwia korzystanie ze źródeł zagranicznych, przede wszystkim z internetu. Chodzi więc o to, aby z jednej strony chronić te polskie nazwy, które na ochronę zasługują, a z drugiej strony pozbywać się tych, które wprowadzono

pochopnie lub które wyszły z użycia. Opinie, a zatem i podejmowane w tych sprawach decyzje, mogą być, i istotnie były, bardzo dyskusyjne.

Rozwiązania przyjęte przez Komisję wynikały więc często z gorących dyskusji i nie są pozbawione subiektywizmu. Kryteria ustalania nazw nie mogą być bowiem jednoznaczne – tym bardziej, że język jest żywy i zmienne są nasze doświadczenia. Tak samo dyskusyjny jest z pewnością dobór nazw obiektów geograficznych ujętych w poszczególnych wykazach, choć starano się zawsze, aby zawierały one obiekty największe, najbardziej znaczące i charakterystyczne, najlepiej znane, najczęściej odwiedzane lub pojawiające się w literaturze. Zostały one ujęte w kategorii, podobnie jak w wykazie z 1959 roku. Ich zakres jest różny, natomiast użyte określenia są, należy sądzić, jednoznaczne. Należy tylko wyjaśnić, że kategoria „jednostki administracyjne” zawiera z reguły jednostki pierwszego rzędu, a w kategorii „miejsca i obiekty szczególne” wśród obiektów miejskich wybierano tylko te, których nazwy są egzotycznymi.

Założenia redakcyjne zeszytu zostały przygotowane przez Komitet Redakcyjny Nazewnictwa Geograficznego Świata w składzie: Sabina Kaciszczenko, Dariusz Kalisiewicz, Izabella Krauze-Tomczyk, Maksymilian Skotnicki (przewodniczący), Maciej Zych.

Będziemy zobowiązani za wszelkie uwagi, przede wszystkim za uwagi krytyczne. Przedstawiany zeszycik stanowi wersję skróconą (brak w nim np. skorowidzów i słowniczków terminologicznych); w wersji ostatecznej, całościowej, wszelkie uzasadnione zmiany mogą być wprowadzone. Chodzi o dobór obiektów geograficznych, który, mimo dbałości Komisji o zapewnienie odpowiedniej jednorodności, może się w swej szczegółowości różnić, nie pochodzi od jednego autora: Australię i Oceanię opracował M. Zych, Amerykę Łacińską – B. Fabiszewski, Amerykę Północną bez Ameryki Środkowej – K. Peńsko-Skoczylas, leżące w niej wyspy francuskie – M. Skotnicki. Chodzi przede wszystkim o poprawność nazw zalecanych. Niekiedy mogą one budzić wątpliwości, bo choć ich ustalanie odbywało się z dużą starannością, to jednak napotymano czasem na trudne do pokonania przeszkody. Mogły one wynikać z braków w materiałach źródłowych, a nawet, bo i to się zdarzało, z różnych, sprzecznych wersji nazewnictwa podawanych w oficjalnych publikacjach instytucji rządowych lub organów ustawodawczych.

Przewodniczący  
Komisji Standaryzacji Nazw Geograficznych  
poza Granicami Polski

*Maksymilian Skotnicki*

## Wprowadzenie

Wykaz „Nazewnictwo geograficzne świata. Ameryka, Australia i Oceania” jest podzielony na dwie części. Pierwsza obejmuje Amerykę Północną i Amerykę Południową, druga Australię wraz z Oceanią. W ramach każdej z tych części ułożono alfabetycznie, wykazy nazw obiektów geograficznych z 88 państw i terytoriów niesamodzielnych, poprzedzając je wykazem nazw wielkich, kontynentalnych i regionalnych obiektów geograficznych.

Dla każdego państwa i terytorium podano jego skróconą nazwę polską i oryginalną, oraz podano informację o używanych językach urzędowych. Wykaz nazw ułożono alfabetycznie z podziałem na następujące kategorie:

- |                                |                                |
|--------------------------------|--------------------------------|
| – Jednostki administracyjne    | – Wybrzeża                     |
| – Krainy i regiony             | – Niziny                       |
| – Miejscowości                 | – Solniska                     |
| – Oceany i morza               | – Doliny i kotliny             |
| – Zatoki                       | – Wyżyny i płaskowyże          |
| – Cieśniny                     | – Góry                         |
| – Jeziora i zbiorniki sztuczne | – Szczyty                      |
| – Rzeki                        | – Przełęcze                    |
| – Zapory                       | – Pustynie                     |
| – Kanały                       | – Lodowce                      |
| – Bagna                        | – Wodospady                    |
| – Wyspy i archipelagi          | – Baseny artezyjskie           |
| – Półwyspy                     | – Obszary chronione            |
| – Przylądki                    | – Miejsca i obiekty szczególne |

Występowanie poszczególnych kategorii obiektów geograficznych zależy od specyfiki danego państwa lub terytorium. Nazwy w poszczególnych kategoriach zostały ułożone alfabetycznie w szyku właściwym (szyk odwrócony zostanie zastosowany w późniejszym indeksie).

W grupie „Jednostki administracyjne” wymienione zostały z reguły jednostki pierwszego rzędu, lecz sporadycznie uwzględniono również inne jednostki podziału administracyjnego. Ze względu na częste zmiany zachodzące w podziałach administracyjnych niektóre z tych, które tu podano, mogą być nieaktualne. Celem tego wykazu nie jest jednak podawanie obowiązującego podziału administracyjnego, tylko przedstawienie poprawnego zapisu nazw geograficznych.

W kategorii „Krainy i regiony” uwzględniono zarówno regiony geograficzne, jak i krainy historyczne oraz regiony gospodarcze. W kategorii „Obszary chronione” znalazły m. in. wszystkie obiekty chronionej przyrody wpisane przez UNESCO na „Listę Światowego Dziedzictwa” oraz obszary zakwalifikowane jako „Światowe Rezerwy Biosfery”.

W „Miejscach i obiektach szczególnych” umieszczono obiekty nie dające zakwalifikować się do żadnej z innych kategorii m. in. spolszczone nazwy obiektów miejskich (budowle, dzielnice, ulice itp.).

Dla każdego z wymienionych obiektów podano nazwy geograficzne w oficjalnym języku państwa (terytorium), na którym znajduje się dany obiekt. W przypadku krajów wielojęzycznych starano się podać nazwy we wszystkich oficjalnych językach, informując dodatkowo z jakiego języka pochodzą dane nazwy, np. Ammassalik /grenlandzki/; Tasiilaq /duński/. W przypadku języków używających alfabetu niełacińskiego, nazwy podano w transkrypcji i w transliteracji, np.: Suva /ang. i fidži/; trl. Suva; trb. Suwa /hindi/.

W wykazie starano się podać oficjalne formy nazw geograficznych, pochodzące z narodowych wykazów nazewnucznych, map topograficznych i innych oficjalnych źródeł. Kiedy okazywało się to niemożliwe, korzystano z najbardziej wiarygodnych źródeł międzynarodowych. W niektórych przypadkach nazwy powszechnie używane różnią się od nazw oficjalnych; w wykazie podano wówczas obie formy, nazwy nieoficjalne umieszczając w nawiasie kwadratowym, np. Lāna‘i; [Lanai]. Do zapisu nazw użyto wszystkich pojawiających się w nich liter, nawet jeżeli mają one rzadko używane znaki diakrytyczne, np. Uluru , Aelō...łapłap.

Aby ułatwić używanie obcych nazw geograficznych, starano się wszędzie tam, gdzie to jest możliwe, podawać skrócone formy nazw, bez obcojęzycznego określnika rodzajowego, np. Boothia; Boothia Peninsula. Taki zabieg pozwala na proste użycie skróconej formy w tekście, pozwala również na zamienienie obcego terminu rodzajowego na termin polski, np. Półwysep Boothia.

Dla każdego obiektu posiadającego polską nazwę (egzonim), nazwę tę podano na pierwszym miejscu, przed nazwą (nazwami) oficjalną, zapisując ją pismem pochyłym, np. *Horn*; Cabo de Hornos. W wykazie wymieniono wszystkie egzonimy z obszaru Ameryki oraz Australii i Oceanii, zalecane do stosowania przez Komisję. W wyjątkowych przypadkach podano tylko egzonim, pomijając nazwę oryginalną. Oznacza to, że dany obiekt geograficzny nie jest nazywany w kraju, w którym się znajduje. W niektórych przypadkach w polskiej tradycji są używane dwie, a nawet trzy różne nazwy tego samego obiektu geograficznego. Wówczas zawsze podawano jako pierwszy ten egzonim, który Komisja uważa za najwłaściwszy, uznając pozostałe za dopuszczalne, lecz nie zalecane.

### **Wykaz użytych skrótów:**

- ang. – angielski
- austral. – australijka, australijski, australijskie
- bryt. – brytyjska, brytyjski, brytyjskie
- fr. – francuska, francuski, francuskie
- hiszp. – hiszpański
- hol. – holenderska, holenderskie
- nowozel. – nowozelandzkie
- St. Zj. – Stanów Zjednoczonych

# **Część 1**

## **AMERYKA**

### **Krainy i regiony**

*Ameryka Centralna*  
*Ameryka Hiszpańska;*  
*Hispanoameryka*  
*Ameryka Łacińska*

*Ameryka Południowa*  
*Ameryka Północna*  
*Ameryka Środkowa*  
*Iberoameryka*

*Indie Zachodnie*  
*Karaiby; Region Karaibski*  
*Mezoameryka*

### **Oceany**

*Ocean Arktyczny*

*Ocean Atlantycki; Atlantyck*

*Ocean Spokojny; Pacyfik*



**ANGUILLA (bryt.)**

**Anguilla**

Język urzędowy: angielski

### **Miejscowości**

The Valley

### **Oceany i morza**

*Morze Karaibskie; Caribbean Sea*

### **Wyspy i archipelagi**

Anguilla  
*Antyle; Antilles*

*Małe Antyle; Lesser Antilles*

*Wyspy Podwietrzne; Leeward Islands*



**ANTIGUA I BARBUDA**  
**Antigua and Barbuda**

Język urzędowy: angielski

**Miejscowości**

Saint John's

**Morza i oceany**

*Morze Karaibskie; Caribbean Sea*

*Ocean Atlantycki; Atlantyck;  
Atlantic Ocean*

**Wyspy i archipelagi**

Antigua  
*Antyle; Antilles*

Barbuda  
*Małe Antyle; Lesser Antilles*

*Wyspy Podwietrzne; Leeward  
Islands*



**ANTYLE HOLENDERSKIE (hol.)**  
**(de) Nederlandse Antillen**

Język urzędowy: holenderski

**Miejscowości**

Kralendijk

Willemstad

## Oceany i morza

*Morze Karaibskie; Caraïbische Zee*

## Wyspy i archipelagi

*Antyle; Antillen*

Bonaire

Curaçao

*Male Antyle; Kleine Antillen*

Saba

Sint Eustatius

Sint Maarten

*Wyspy Podwietrzne; Leeward*

Eilanden



## ARGENTYNA

**(la) Argentina**

Język urzędowy: hiszpański

## Jednostki administracyjne

Buenos Aires

Catamarca

Chaco

Chubut

Ciudad de Buenos Aires

Córdoba

Corrientes

Entre Ríos

Formosa

Jujuy

La Pampa

La Rioja

Mendoza

Misiones

Neuquén

Río Negro

Salta

San Juan

San Luis

Santa Cruz

Santa Fe

Santiago del Estero

Tucumán

*Ziemia Ognista; Antarktyda i*

*Wyspy Południowego Atlantyku;*

Tierra del Fuego; Antártida e

Islas del Atlántico Sur

## Krainy i regiony

Chaco

Cuyo

*Międzyrzecze Argentyńskie;*

Mesopotamia Argentina

Pampa; La Pampa

Patagonia

Puna; Puna de Atacama

## Miejscowości

Almirante Brown

Apóstoles

Avellaneda

Azara

Bahía Blanca

Bariloche; San Carlos de Bariloche

Buenos Aires

Catamarca; San Fernando del Valle  
de Catamarca



Chivilcoy	Lujan	San Juan
Comodoro Rivadavia	Mar del Plata	San Luis
Concordia	Mendoza	San Nicolás; San Nicolás de los Arroyos
Córdoba	Mercedes	San Rafael
Corrientes	Merlo	Santa Fé
El Calafate	Moreno	Santa Rosa
El Turbio	Morón	Santiago del Estero
Esteban Echeverría	Neuquén	Tandil
Florencio Varela	<i>Parana; Paraná</i>	Tigre
Formosa	Posadas	Trelew
General San Martín	Quilmes	Tres Aroyos
General Sarmiento	Rawson	Tres de Febrero
Godoy Cruz	Resistencia	Tucumán; San Miguel de Tucumán
Jujuy; San Salvador de Jujuy	Río Cuarto	Ushuaia
La Matanza	Río Gallegos	Vicente López
La Plata	Rosario	Viedma
La Rioja	Salta	Wanda
Lanús	San Fernando	
Lomas de Zamora	San Isidro	

### Oceany i morza

Mar Argentino	<i>Ocean Atlantycki; Atlantyck;</i> Océano Atlántico
---------------	---

### Zatoki

Bahía Blanca	<i>La Plata;</i> Río de la Plata	San Jorge; Golfo San Jorge
Bahía Grande	Nuevo; Golfo Nuevo	San Matías; Golfo San Matías

### Cieśniny

Beagle	<i>Cieśnina Le Maire'a;</i> Estrecho de Le Maire	<i>Cieśnina Magellana;</i> Estrecho de Magallanes
<i>Cieśnina Drake'a;</i> Estrecho de Drake		

### Jeziora i zbiorniki sztuczne

Argentino; Lago Argentino	Fagnano; Lago Fagnano; Lago Kami	Mar Chiquita
Buenos Aires; Lago Buenos Aires	General Paz; Lago General Paz	Musters; Lago Musters
Cardiel; Lago Cardiel	Iberá; Laguna Iberá	Nahuel Huapí; Lago Nahuel Huapí
Colhué Huapí; Lago Colhué Huapí	Laguna de Luna	San Martín; Lago San Martín
Desagües de los Colorados	Llancanelo; Laguna Llancanelo	Viedma; Lago Viedma
Esteros del Iberá		Yacyretá; Represa Yacyretá

## Rzeki

Atuel; Río Atuel	Guauguay; Río Guauguay	Sali; Río Sali
Bermejo; Río Bermejo	Jáchal; Río Jáchal	San Francisco; Río San Francisco
Carcarañá; Río Carcarañá	Juramento; Río Juramento	San Juan; Río San Juan
Chico; Río Chico	Limay; Río Limay	Santa Cruz; Río Santa Cruz
Chubut; Río Chubut	Negro; Río Negro	Senguer; Río Senguer
Colorado; Río Colorado	Neuquén; Río Neuquén	Teuco; Río Teuco
Corrientes; Río Corrientes	<i>Paragwaj</i> ; Río Paraguay	Tunuyán; Río Tunuyán
Desaguadero; Río Desaguadero	<i>Parana</i> ; Río Paraná	<i>Urugwaj</i> ; Río Uruguay
Deseado; Río Deseado	Pilcomayo; Río Pilcomayo	Zanjón; Río Zanjón
Dulce; Río Dulce	Saladillo; Río Saladillo	
Gallegos; Río Gallegos	Salado; Río Salado	

## Wyspy i archipelagi

Apipé; Isla Apipé	<i>Ziemia Ognista</i> (wyspa); Isla	<i>Ziemia Ognista</i> (archipelag); Tierra
Talavera; Isla Talavera	Grande de Tierra del Fuego	del Fuego
<i>Wyspa Stanów</i> ; Isla de los Estados		

## Półwyspy

Mitre; Península Mitre	Valdés; Península Valdés
------------------------	--------------------------

## Przylądki

Corrientes; Cabo Corrientes	Dungeness; Punta Dungeness	San Antonio; Cabo San Antonio
Desengaño; Punta Desengaño	Medanosa; Punta Medanosa	Tres Puntas; Cabo Tres Puntas
Dos Bahías; Cabo Dos Bahías	Rasa; Punta Rasa	Virgenes; Cabo Virgenes

## Niziny

Gran Bajo del Gualicho	<i>Nizina La Platy</i>
------------------------	------------------------

## Solniska

Gran Laguna Salada	Salar de Arizaro	Salina del Gualicho
Pampa de las Salinas	Salar de Pipanaco	Salinas de Ambargasta
Salar de Antofalla	Salar del Hombre Muerto	Salinas Grandes

## Wyżyny i płaskowyże

Gran Altiplanicie Central	Meseta de Pedrero	Pampa de Salamanca
Lomas Coloradas	Meseta de Samuncurá	Puna de Atacama
Meseta de Baquero	Pampa de Castillo	<i>Wyżyna Patagońska</i>
Meseta de Montemayor	Pampa de Gastré	

## Góry

<i>Andy Argentyńsko-Chilijskie</i>	<i>Kordyliera Główna</i> ; Cordillera	Sierra de Córdoba
<i>Andy</i> ; Los Andes; Cordillera de los Andes	Principal	Sierra de Famantina
Cordillera de Calalaste	<i>Kordyliera Patagońska</i> ; Cordillera Patagónica	Sierra de Tandil
Cordillera de la Ramada	<i>Prekordyliera</i> ; Precordilleras	Sierra de Velasco
	Sierra de Ambato	Sierra de la Ventana
		Sierra del Nevado

## Szczyty

Aconcagua; Cerro Aconcagua	Incahuasi; Cerro Incahuasi	Pissis; Monte Pissis
Bonete; Cerro Bonete	Lanín; Volcán Lanín	Tres Cruces; Macizo Tres Cruces
Cazadero; Cerro Cazadero; Walter Penck; Cerro Walter Penck	Llullaillaco; Volcán Llullaillaco	Torre; Cerro Torre
Champaquí; Cerro Champaquí	Mercedario; Cerro Mercedario	Tres Picos; Cerro Tres Picos
Fitz Roy; Monte Fitz Roy; Chaltén; Monte Chaltén	Ojos del Salado; Volcán Ojos del Salado	Tronador; Cerro Tronador
	Pico Polaco	Tupungato; Cerro Tupungato
		Wanda; Cerro Wanda

## Przełęcze

Copahue; Paso Copahue	Paso del Agua Negra	Pehuenche; Paso Pehuenche
Paso de la Cumbre; Paso Libertadores	Paso del Arco	
	Paso del Inca	

## Lodowce

<i>Lodowiec Polaków</i> ; Glaciar de los Polacos	Perito Moreno; Glaciar Perito Moreno	Viedma; Ventisquero Viedma
Ostrowski; Glaciar Ostrowski	Upsala; Ventisquero Upsala	

## Wodospady

Garganta del Diablo	Iguazú; Cataratas del Iguazú
---------------------	------------------------------

## Obszary chronione

Cueva de los Manos	Monumento Natural Bosques Petrificados	Parque Nacional Los Glaciares
Estancia de Alta Gracia	Nuestra Señora de Loreto	Parque Nacional Nahuel Huapí
Estancia de Caroya	Nuestra Señora de Santa Ana	Parque Nacional Perito Moreno
Estancia de Jesús María	Parque Nacional Iguazú	Parque Nacional Talampaya
Estancia de La Candelaria	Parque Nacional Lanín	Parque Provincial Ischigualasto
Estancia de Santa Catalina	Parque Nacional Los Alerces	San Ignacio Mini
Manzana Jesuítica		Santa María la Mayor

## Miejsca i obiekty szczególne

*Wielkie Buenos Aires; Gran  
Buenos Aires*

*Droga Panamerykańska; Carretera  
Panamericana*



**ARUBA (hol.)**

**Aruba**

Język urzędowy: holenderski

### Miejscowości

Oranjestad

### Oceany i morza

*Morze Karaibskie; Caraïbische Zee*

### Wyspy i archipelagi

*Antyle; Antillen*

Aruba

*Male Antyle; Kleine Antillen*



**BAHAMY**

**The Bahamas**

Język urzędowy: angielski

## Miejscowości

Albert Town	Colonel Hill	Great Harbour
Alice Town	Coopers Town	Nassau
Andros Town	Duncan Town	Pirates Well
Arthur's Town	Freeport	Port Nelson
Clarence Town	Freetown	Snug Corner
Cockburn Town	George Town	

## Oceany i morza

<i>Morze Sargassowe</i> ; Sargasso Sea	<i>Ocean Atlantycki</i> ; <i>Atlantyk</i> ; Atlantic Ocean
--	---

## Cieśniny

Caicos; Caicos Passage	Exuma; Exuma Sound	Nicolas Channel
<i>Cieśnina Florydzka</i> ; Straits of Florida	<i>Kanał Starobahamski</i> ; Old Bahama Channel	Santaren; Santaren Channel

## Wyspy i archipelagi

Acklins; Acklins Island	Exuma Cays	Rum Cay
Andros; Andros Island	Long Cay	Samana Cay
<i>Antyle</i> ; Antilles	Long Island	San Salvador; San Salvador Island
<i>Bahamy</i> ; Bahama Islands	<i>Mala Inagua</i> ; Little Inagua Island	<i>Wielka Bahama</i> ; Grand Bahama Island
Berry; Berry Islands	<i>Male Abaco</i> ; Little Abaco Island	<i>Wielka Inagua</i> ; Great Inagua Island
Bimini; Bimini Islands	Mayaguana; Mayaguana Island	<i>Wielkie Abaco</i> ; Great Abaco Island
Cat; Cat Island	New Providence; New Providence Island	<i>Wielkie Antyle</i> ; Greater Antilles
Crooked Island	Ragged Island Range	
Eleuthera; Eleuthera Island		



## BARBADOS

### Barbados

Język urzędowy: angielski

## Miejscowości

Bridgetown

## Oceany i morza

*Ocean Atlantycki; Atlantyck;*  
Atlantic Ocean

## Wyspy i archipelagi

*Antyle; Antilles*  
Barbados

*Male Antyle; Lesser Antilles*

*Wyspy Zawietrzne; Windward*  
Islands



## BELIZE

### Belize

Język urzędowy: angielski

## Jednostki administracyjne

Belize  
Cayo

Corozal  
Orange Walk

Stann Creek  
Toledo

## Miejscowości

Belize; Belize City  
Belmopan  
Corozal

Dangriga; Stan Creek  
Orange Walk  
Punta Gorda

San Ignacio

## Oceany i morza

*Morze Karaibskie; Caribbean Sea*

## Zatoki

Chetumal; Bay of Chetumal

*Zatoka Honduraska; Gulf of*  
Honduras

## **Rzeki**

Belize; Belize River

Hondo; Hondo River

Sibun; Sibun River

## **Wyspy i archipelagi**

Ambergris Cay

Turneffe; Turneffe Islands

## **Półwyspy, niziny**

*Jukatan*; Yucatan Peninsula

*Nizina Jukatańska*

## **Góry**

Maya; Maya Mountains

## **Szczyty**

Victoria; Victoria Peak

## **Obszary chronione**

Belize Barrier-Reef Reserve  
System



## **BERMUDY (bryt.)**

### **Bermuda**

Język urzędowy: angielski

### **Miejscowości**

Hamilton

Saint George

### **Oceany i morza**

*Ocean Atlantycki*; *Atlantyk*;  
Atlantic Ocean

*Morze Sargassowe*; Sargasso Sea

### **Zatoki**

Castle Harbour  
Great Sound

Hamilton Harbour  
Harrington Sound

Little Sound  
Saint George's Harbour

### **Wyspy i archipelagi**

Bermuda; Bermuda Island  
*Bermudy*; Bermuda Islands  
Ireland Island North

Ireland Island South  
Saint David's Island  
Saint George's Island

Somerset; Somerset Island

### **Przylądki**

Commissioner's Point  
High Point

Saint Catherine; Saint Catherine  
Point

Saint David's Head

### **Szczyty**

Town Hill



## **BOLIWIA**

**Bolivia** /hiszp./

Języki urzędowe: hiszpański, keczua, ajmara

### **Jednostki administracyjne**

Beni  
Chuquisaca  
Cochabamba

La Paz  
Oruro  
Pando

Potosí  
Santa Cruz  
Tarija

### **Krainy i regiony**

*Amazonia*; Amazonas

Yungas

### **Miejscowości**

Cobija  
Cochabamba

Concepción  
Corocoro

El Alto  
La Paz



Oruro  
Potosí  
San Francisco Javier  
San José

San Miguel  
San Rafael  
Santa Ana  
Santa Cruz; Santa Cruz de la Sierra

Sucre  
Tarija; San Bernardo de Tarija  
Trinidad

### **Cieśniny**

Estrecho de Tiquina

### **Jeziora i zbiorniki sztuczne**

Huiñaimarca; Lago Huiñaimarca  
Lago de Coipasa

Poopó; Lago Poopó; Pampa  
Aullagas  
Rogagua; Laguna Rogagua

Rogaguado; Laguna Rogaguado  
Titicaca; Lago Titicaca  
Uru Uru; Lago Uru Uru

### **Rzeki**

Beni; Río Beni  
Desaguadero; Río Desaguadero  
Iténez; Río Iténez  
Itonomaz; Río Itonomaz

Madera; Río Madera  
Madre de Dios; Río Madre de Dios  
Mamoré; Río Mamoré

*Paragwaj*; Río Paraguay  
Pilcomayo; Río Pilcomayo  
Yata; Río Yata

### **Bagna**

Bañados de Izozog

### **Wyspy**

*Wyspa Księżycy*; Isla de la Luna

*Wyspa Słońca*; Isla del Sol

### **Niziny**

Beni; Llanos del Beni  
Chaco; Llanos del Chaco  
Chiquitos; Llanos de Chiquitos

Llanos de Mojos; Llanos de Moxos  
*Nizina Amazonki*; Planicie  
Amazónica

*Nizina Boliwijska*

### **Solniska**

Chiguana; Salar de Chiguana

Coipasa; Salar de Coipasa

Uyuni; Salar de Uyuni

### **Wyżyny i płaskowyże**

Altiplano

### **Góry**

*Andy*; Los Andes; Cordillera  
de los Andes  
Cordillera de Apolobamba

Cordillera de Cochabamba  
Cordillera de la Paz  
Cordillera de Muñecas

Cordillera Real  
Cordillera de Tres Cruces

*Kordyliera Środkowa*; Cordillera  
Central

*Kordyliera Wschodnia*; Cordillera  
Oriental

*Kordyliera Zachodnia*; Cordillera  
Occidental

### Szczyty

Ancohumá; Nevado Ancohumá;  
Hankouma  
Chiaraco; Nevado de Chiaraco  
*Góra Srebrna*; Cerro Rico

Illampu; Nevado Illampu  
Illimani; Nevado Illimani  
Jachancuncollo; Nevado  
Jachancuncollo

Pomerape; Nevado Pomerape;  
Payachata  
Sajama; Nevado Sajama  
Tunari; Cerro Tunari

### Obszary chronione

Parque Nacional Noel Kempff  
Mercado  
Parque Nacional Sajama  
Parque Nacional y Area Natural  
de Manejo Integrado Madidi

Parque Nacional y Area Natural de  
Manejo Integrado Kaa-Iya del  
Chaco  
Parque Nacional y Territorio  
Indígena Isiboro Securé

Reserva de Biosfera y Territorio  
Indígena Pilón Lajas  
Reserva Nacional Amazónica  
Manuripi Heath  
Reserva Nacional de Fauna Ulla  
Ulla

### Miejsca i obiekty szczególne

*Brama Księżycy*; Puerta de la Luna  
*Brama Słońca*; Puerta del Sol

Samaipata [*stanowisko  
archeologiczne*]

Tiwanacu; Tiahuanaco [*stanowisko  
archeologiczne*]



## BRAZYLIA

### (o) Brasil

Język urzędowy: portugalski

### Jednostki administracyjne

Acre  
Alagoas  
Amapá  
Amazonas  
Bahia  
Ceará

*Dystrykt Federalny*;  
Distrito Federal  
Espírito Santo  
Goiás  
Maranhão  
Mato Grosso

Mato Grosso do Sul  
Minas Gerais  
Pará  
Paraíba  
*Parana*; Paraná  
Pernambuco

Piauí  
Rio de Janeiro  
Rio Grande do Norte  
Rio Grande do Sul

Rondônia  
Roraima  
Santa Catarina  
São Paulo

Sergipe  
Tocantins

### **Krainy i regiony**

*Amazonia*; Amazônia  
*Gujana*; Guaianás  
Pantanal  
Quadrilátero Ferrífero;  
Quadrilátero Central

*Region Południowo-Wschodni*;  
Região Sudeste  
*Region Południowy*; Região Sul  
*Region Północno-Wschodni*;  
Região Nordeste

*Region Północny*; Região Norte  
*Region Środkowo-Zachodni*;  
Região Centro-Oeste  
Triângulo Mineiro

### **Miejscowości**

Abaetetuba  
Ananindeua  
Anápolis  
Aparecida de Goiânia  
Aracaju  
Araguaína  
Araucária  
Barueri  
Bauru  
Belém; Pará  
Belford Roxo  
Belo Horizonte  
Betim  
Blumenau  
Boa Vista  
Brasília  
Campina Grande  
Campinas  
Campo Grande  
Campos  
Canoas  
Carapicuíba  
Cariacica  
Caruaru  
Cascavel  
Castanhal  
Caucaia  
Caxias do Sul  
Codó

Congonhas  
Contagem  
Cuiabá  
Diadema  
Diamantina  
Duque de Caxias  
Embu  
Feira de Santana  
Florianópolis  
Fortaleza  
Foz do Iguaçu  
Franca  
Goiânia  
Goiás  
Governador Valadares  
Gravataí  
Guarujá  
Guarulhos  
Ilhéus  
Imperatriz  
Ipatinga  
Itaquaquecetuba  
Jaboatão  
Ji-Paraná  
João Pessoa  
Joinville  
Juazeiro do Norte  
Juiz de Fora  
Jundiá

*Kurytyba*; Curitiba  
Limeira  
Londrina  
Luziânia  
Macapá  
Maceió  
Magé  
Manaus  
Marabá  
Maringá  
Mauá  
Mogi das Cruzes  
Montes Claros  
Mossoró  
Natal  
Niterói  
Nova Iguaçu  
Novo Hamburgo  
Olinda  
Osasco  
Ouro Preto  
Palmas  
Parnaíba  
Paulista  
Pelotas  
Petrolina  
Petrópolis  
Piracicaba  
Ponta Grossa

Porto Alegre	São Bernardo do Campo	Teresina
Porto Velho	São Gonçalo	Timon
Recife	São João de Meriti	Uberaba
Ribeirão das Neves	São José do Rio Preto	Uberlândia
Ribeirão Preto	São José dos Campos	Várzea Grande
Rio Branco	São José dos Pinhais	Viamão
Rio de Janeiro	São Luís	Vila dos Remédios
Rondonópolis	São Paulo	Vila Velha
Salvador	São Vicente	Vitória
Santa Maria	Serra	Vitória da Conquista
Santarém	Sorocaba	Volta Redonda
Santo André	Suzano	
Santos	Taubaté	

## Oceany i morza

*Ocean Atlantycki; Atlantyck;*

Oceano Atlântico

## Zatoki

Baía da Ilha Grande	Marajó; Baía de Marajó	Setetiba; Baía de Setetiba
Corcovado; Baía Corcovado	Paranaguá; Baía de Paranaguá	<i>Zatoka Wszystkich Świętych</i> ; Baía
Guanabara; Baía de Guanabara	São Marcos; Baía de São Marcos	de Todos os Santos

## Jeziora i zbiorniki sztuczne

Amanã; Lago Amanã	Mamiá; Lago Mamiá	Piorini; Lago Piorini
Badajós; Lago Badajós	Mangueira; Lagoa Mangueira	
Lagoa dos Patos	Mirim; Lagoa Mirim	

## Rzeki

Acaraú; Rio Acaraú	Jacuí; Rio Jacuí	Oiapoque; Rio Oiapoque
<i>Amazonka</i> ; Rio Amazonas; Rio	Jaguaribe; Rio Jaguaribe	Pará; Rio Pará
Solimões	Japurá; Rio Japurá	<i>Paragwaj</i> ; Rio Paraguai
Araguaia; Rio Araguaia	Jari; Rio Jari	<i>Parana</i> ; Rio Paraná
Aripuanã; Rio Aripuanã	Javari; Rio Javari	Paranaíba; Rio Paranaíba
Branco; Rio Branco	Jequitinhonha; Rio Jequitinhonha	Parapanema; Rio Parapanema
Grajaú; Rio Grajaú	Juruá; Rio Juruá	Pardo; Rio Pardo
Grande; Rio Grande	Juruena; Rio Juruena	Parnaíba; Rio Parnaíba
Gurupí; Rio Gurupí	Jutaí; Rio Jutaí	Paru; Rio Paru
Içá; Rio Içá	Machado; Rio Machado	Pelotas; Rio Pelotas
Iguaçu; Rio Iguaçu	Madeira; Rio Madeira	Pindaré; Rio Pindaré
Itapicuru; Rio Itapicuru	Mapuera; Rio Mapuera	Piranhas; Rio Piranhas
Ituxi; Rio Ituxi	Negro; Rio Negro	Purus; Rio Purus

Rio das Contas  
São Francisco; Rio São Francisco  
São Lourenço; Rio São Lourenço  
Tapajós; Rio Tapajós

Taquari; Rio Taquari  
Teles Pires; Rio Teles Pires  
Tietê; Rio Tietê  
Tocantins; Rio Tocantins

Trombetas; Rio Trombetas  
*Urugwaj*; Rio Uruguai  
Xingu; Rio Xingu

### **Zapory**

Balbina; Represa de Balbina  
Furnas; Represa de Furnas  
Itaipu; Represa de Itaipu  
Jurumirim; Represa de Jurumirim

Promissão; Represa Promissão  
Samuel; Represa da Samuel  
Sobradinho; Represa de  
Sobradinho

Três Marias; Represa de Três  
Marias  
Tucuruí; Represa de Tucuruí

### **Wyspy i archipelagi**

Atol das Rocas  
Caviana de Fora; Ilha Caviana  
de Fora  
Fernando de Noronha; Ilha  
de Fernando de Noronha  
Governador; Ilha do Governador  
Grande de Gurupá; Ilha Grande  
de Gurupá

Maracá; Ilha Maracá  
Marajó; Ilha de Marajó  
Martin Vaz; Ilhas Martin Vaz  
Mexiana; Ilha Mexiana  
Santa Catarina; Ilha de Santa  
Catarina  
São Luís; Ilha de São Luís  
Trindade; Ilha da Trindade

*Wyspa Bananowa*; Ilha do Bananal  
*Wyspy Świętego Piotra i Pawła*;  
Penedos de São Pedro e São  
Paulo

### **Przylądki**

Baleia; Ponta da Baleia  
Branco; Cabo Branco  
Frio; Cabo Frio  
Maguari; Cabo Maguari

Norte; Cabo Norte  
Orange; Cabo Orange  
Ponta do Seixas  
Santa Marta; Cabo de Santa Marta

São Roque; Cabo de São Roque  
São Tomé; Cabo de São Tomé

### **Niziny**

*Nizina Amazonki*; Planície  
Amazônica

Pantanal Matogrossense; Pantanal

### **Wyżyny i płaskowyże**

Borborema; Planalto da Borborema  
*Płaskowyż Atlantycki*; Planalto  
Atlântico  
*Płaskowyż Centralny*; Planalto  
Central

*Płaskowyż Południowy*; Planalto  
Meridional  
*Wyżyna Brazylijska*; Planalto  
Brasileiro; Planalto do Brasil

*Wyżyna Gujańska*; Planalto  
das Guianas  
*Wyżyna Parany*; Planalto  
do Paran

### **Góry**

Chapada Diamantina  
Chapada do Araripe

Chapada dos Parecis; Serra dos  
Parecis

Serra Acarai  
Serra da Mantiqueira

Serra de Ibiapaba  
Serra de Maracajá  
Serra do Cachimbo  
Serra do Divisor  
Serra do Espinhaço  
Serra do Estrondo  
Serra do Gurupi

Serra do Mar  
Serra do Navio  
Serra do Pacaraima  
Serra do Roncador  
Serra do Tombador  
Serra dos Pacaás Novos  
Serra Dourada

Serra Geral  
Serra Geral de Goiás  
Serra Imeri; Tapirapecó  
Serra Parima  
Serra Tumucumaque

### **Szczyty**

Agulhas Negras; Pico das Agulhas  
Negras  
Bandeira; Pico da Bandeira  
Cabeça de Touro; Pico da Cabeça  
de Touro  
Maromba; Pico da Maromba  
Morro da Cruz do Negro

Morro do Couto  
Morro do Massena  
Neblina; Pico da Neblina  
Pedra da Mina  
Pedra do Altar  
Pedra do Sino de Itatiaia  
Pedra do Tesouro

Pedra Roxa  
Pico 31 de Março  
Pico do Cristal  
Pico Três Estados  
Roraima; Monte Roraima  
Tabatinga; Pico Tabatinga

### **Wodospady**

Iguaçu; Cataratas do Iguaçu

Garganta do Diabo

### **Obszary chronione**

Parque Nacional Chapada  
dos Veadeiros  
Parque Nacional da Amazônia  
Parque Nacional da Serra  
da Bocaina  
Parque Nacional da Serra  
da Capivara  
Parque Nacional da Serra  
dos Órgãos

Parque Nacional da Tijuca  
Parque Nacional das Emas  
Parque Nacional de Aparados  
da Serra  
Parque Nacional de Brasília  
Parque Nacional de Caparaó  
Parque Nacional de Itatiaia  
Parque Nacional do Iguaçu  
Parque Nacional do Jaú

Parque Nacional do Monte  
Roraima  
Parque Nacional do Pantanal  
Matogrossense  
Parque Nacional do Pico  
da Neblina  
Reserva de Atol das Rocas  
Reserva de Fernando de Noronha  
São Miguel das Missões

### **Miejsca i obiekty szczególne**

Copacabana [*dzielnica i plaża  
w Rio de Janeiro*]

*Głowa Cukru*; Pão de Açúcar  
[*wzgórze w Rio de Janeiro*]

*Transamazonika*; Transamazônica  
[*szlak komunikacyjny*]



**BRYTYJSKIE WSPY DZIEWICZE (bryt.)**  
**(the) British Virgin Islands**

Język urzędowy: angielski

**Miejscowości**

Road Town

**Oceany i morza**

*Morze Karaibskie; Caribbean Sea*

*Ocean Atlantycki; Atlantyck;  
Atlantic Ocean*

**Wspy**

Anageda

Tortola

Virgin Gorda

**Archipelagi**

*Antyle; Antilles*

*Male Antyle; Lesser Antilles*

*Wspy Dziewicze; Virgin Islands*



**CHILE**  
**Chile**

Język urzędowy: hiszpański

### **Jednostki administracyjne**

Aisén; XI Región de Aisén del General Carlos Ibañez del Campo	Biobío; VIII Región del Biobío	Magallanes; XII Región de Magallanes y de la Antártica Chilena
Antofagasta; II Región de Antofagasta	Coquimbo; IV Región de Coquimbo	Maule; VII Región del Maule
<i>Araukanía</i> ; Araucanía; IX Región de la Araucanía	Libertador; VI Región del Libertador General Bernardo O'Higgins	Metropolitana; Región Metropolitana
<i>Atakama</i> ; Atacama; III Región de Atacama	Los Lagos; X Región de Los Lagos	Tarapacá; I Región de Tarapacá
		Valparaíso; V Región de Valparaíso

### **Krainy i regiony**

<i>Araukanía</i> ; Araucanía	Patagonia; La Patagonia	Puna de Atacama
------------------------------	-------------------------	-----------------

### **Miejscowości**

Ancud	Iquique	Rancagua
Antofagasta	La Serena	San Bernardo
Arica	Los Ángeles	San Juan Bautista
Calama	Osorno	Santiago
Chillán	Ovalle	Talca
Coihaique	Puente Alto	Talcahuano
Concepción	Puerto Aisén	Temuco
Copiapó	Puerto Montt	Valdivia
Coquimbo	Puerto Natales	Valparaíso
Curicó	Punta Arenas	Viña del Mar
Hanga Roa	Quilpué	

### **Oceany i morza**

Mar Chileno	<i>Ocean Atlantycki</i> ; <i>Atlantyk</i> ; Océano Atlántico	<i>Ocean Spokojny</i> ; <i>Pacyfik</i> ; Océano Pacífico
-------------	--	--

### **Zatoki**

Almirantazgo; Seno Almirantazgo	Corcovado; Golfo Corcovado	Reloncaví; Seno Reloncaví
Almirante Montt; Golfo Almirante Montt	Inútil; Bahía Inútil	Skyring; Seno Skyring
Ancud; Golfo de Ancud	Nassau; Bahía Nassau	Trinidad; Golfo Trinidad
Concepción; Bahía Concepción	Otway; Seno Otway	Última Esperanza; Seno Última Esperanza
	Penas; Golfo de Penas	

### **Cieśniny**

Ancho; Canal Ancho	Beagle; Canal Beagle	Chacao; Canal de Chacao
--------------------	----------------------	-------------------------



*Cieśnina Drake'a*; Paso Drake  
*Cieśnina Magellana*; Estrecho de  
Magallanes

Cockburn; Canal Cockburn  
Moraleda; Canal Moraleda  
Whiteside; Canal Whiteside

### **Jeziora i zbiorniki sztuczne**

Calafquén; Lago Calafquén  
Cochrane; Lago Cochrane  
General Carrera; Lago General  
Carrera  
La Paloma; Embalse La Paloma  
Laguna de la Laja

Llanquihue; Lago Llanquihue  
O'Higgins; Lago O'Higgins  
Panguipulli; Lago Panguipulli  
Puyehue; Lago Puyehue  
Ranco; Lago Ranco  
Rapel; Lago Rapel

Riñihue; Lago Riñihue  
Rupanco; Lago Rupanco  
Todos Los Santos; Lago Todos  
Los Santos  
Villarica; Lago Villarica  
Yelcho; Lago Yelcho

### **Rzeki**

Aconcagua; Río Aconcagua  
Biobío; Río Biobío  
Copiapó; Río Copiapó  
Elqui; Río Elqui

Huasco; Río Huasco  
Loa; Río Loa  
Maipo; Río Maipo  
Maule; Río Maule

Rapel; Río Rapel  
Toltén; Río Toltén

### **Wyspy i archipelagi**

Alejandro Selkirk; Isla Alejandro  
Selkirk; Más Afuera; Isla Más  
Afuera  
Archipiélago de las Guaitecas  
Archipiélago de los Chonos  
Campana; Isla Campana  
Chiloé; Archipiélago de Chiloé  
Chiloé; Isla Grande de Chiloé  
Clarence; Isla Clarence  
Contreras; Isla Contreras  
Dawson; Isla Dawson  
Desolación; Isla Desolación  
Hanover; Isla Hanover  
Hornos; Isla Hornos

Hoste; Isla Hoste  
Juan Fernández; Archipiélago Juan  
Fernández  
Londonderry; Isla Londonderry  
Madre de Dios; Isla Madre de Dios  
Mocha; Isla Mocha  
Navarino; Isla Navarino  
Riesco; Isla Riesco  
Róbinson Crusoe; Isla Róbinson  
Crusoe; Más A Tierra; Isla Más  
A Tierra  
Sala y Gómez; Isla Sala y Gómez  
San Ambrosio; Isla San Ambrosio  
San Félix; Isla San Félix

Santa Inés; Isla Santa Inés  
Wellington; Isla Wellington  
Wollaston; Isla Wollaston  
*Wyspa Księcia Jorku*; Isla Duque  
de York  
*Wyspa Wielkanocna*; Isla  
de Pascua; Rapa Nui  
*Wyspy Królowej Adelajdy*;  
Archipiélago Reina Adelaida  
*Ziemia Ognista*; Archipiélago  
de Tierra del Fuego  
*Ziemia Ognista*; Isla Grande  
de Tierra del Fuego

### **Półwyspy**

Brunswick; Península Brunswick  
Hardy; Península Hardy

Muñoz Gamero; Península Muñoz  
Gamero  
Taitao; Península de Taitao

Tres Montes; Península Tres  
Montes

### **Przylądki**

Angamos; Punta Angamos

Froward; Punta Froward

*Horn*; Cabo de Hornos

Lengua de Vaca; Punta Lengua  
de Vaca

Tetas; Punta Tetas  
Tres Montes; Cabo Tres Montes

### **Niziny**

*Dolina Środkowochilijska*; Valle  
Longitudinal

### **Solniska**

Atacama; Salar de Atacama

Llamara; Salar de Llamara

Punta Negra

### **Wyżyny i płaskowyże**

Pampa del Tamarugal

Puna de Atacama

### **Góry**

*Andy*; Los Andes; Cordillera  
de los Andes

*Góry Domeyki*; Cordillera  
Domeyko

*Kordyliera Patagońska*; Cordillera  
Patagónica

*Andy Argentyńsko-Chilijskie*

*Kordyliera Główna*; Cordillera  
Principal

*Kordyliera Zachodnia*; Cordillera  
Occidental

Cordillera Darwin

*Kordyliera Nadbrzeżna*; Cordillera  
de la Costa

Torres del Paine

Cordillera de Paine

### **Szczyty**

Cerro de los Patos

Maipo; Cerro Maipo

Parinacota; Volcán Parinacota

Cerro Solo

Murallón; Cerro Murallón

Pular; Cerro Pular

Chaltel; Cerro Chaltel

Nevado el Muerto

San Valentín; Cerro San Valentín

Colupo; Cerro Colupo

Ojos del Salado; Nevado Ojos  
del Salado

Tres Cruces; Nevado de Tres  
Cruces

Copiapó; Cerro Copiapó

Olivares; Cerro de Olivares

Tupungato; Cerro Tupungato

Incahuasi; Nevado de Incahuasi

Osorno; Volcán Osorno

Villarica; Volcán Villarica

Llaima; Volcán Llaima

Paine Grande; Cerro Paine Grande

Terevaka; Cerro Terevaka

Llullaillaco; Volcán Llullaillaco

### **Przełęcz**

Arco; Paso del Arco

Bermejo; Paso del Bermejo; Paso  
de la Cumbre; Uspallata

Socompa; Portezuelo de Socompa

### **Pustynie**

*Atakama*; Desierto de Atacama

### **Lodowce**

Campo de Hielo Norte

Campos de Hielo de San Valentín

*Lądolód Patagoński; Campos  
de Hielo Patagonico Sur*

### **Obszary chronione**

Monumento Natural Cueva  
del Milodón

Parque Nacional Alberto  
de Agostini

Parque Nacional Alerce Andino

Parque Nacional Archipiélago  
de las Guaitecas

Parque Nacional Archipiélago Juan  
Fernández

Parque Nacional Bernardo  
O'Higgins

Parque Nacional Cabo de Hornos

Parque Nacional Chiloé

Parque Nacional Fray Jorge

Parque Nacional Huerquehue

Parque Nacional Laguna de Laja

Parque Nacional Laguna San  
Rafael

Parque Nacional Lauca

Parque Nacional Nahuelbuta

Parque Nacional Puyehue

Parque Nacional Rapa Nui

Parque Nacional Torres del Paine

Parque Nacional Villarica

Reserva Nacional Alacalufes

### **Miejsca i obiekty szczególne**

Chuquicamata [*kopalnia rud  
miedzi*]

*Droga Panamerykańska; Carretera  
Panamericana*

Geiser del Tatio [*gejzery*]

La Escondida [*kopalnia rud  
miedzi*]

La Portada [*tuk skalny*]



## **DOMINIKA**

### **Dominica**

Język urzędowy: angielski

### **Miejscowości**

Roseau

### **Oceany i morza**

*Morze Karaibskie; Caribbean Sea*

*Ocean Atlantycki; Atlantyck;  
Atlantic Ocean*

### **Wyspy i archipelagi**

*Antyle; Antilles*

*Dominika; Dominica*

*Małe Antyle; Lesser Antilles*

*Wyspy Podwietrzne*; Leeward  
Islands

### **Szczyty**

Morne Diablotins

Morne Trois Pitons

### **Obszary chronione**

Morne Trois Pitons National Park



## **DOMINIKANA**

### **(la) República Dominicana**

Język urzędowy: hiszpański

#### **Jednostki administracyjne**

Azua

La Altagracia

Samaná

Bahoruco

La Romana

Sánchez Ramírez

Barahona

La Vega

San Cristóbal

Dajabón

María Trinidad Sánchez

San José de Ocoa

Distrito Nacional

Monseñor Nouel

San Juan

Duarte

Monte Cristi

San Pedro de Macorís

Elías Piña

Monte Plata

Santiago

El Seybo

Pedernales

Santiago Rodríguez

Españillat

Peravia

Santo Domingo

Hato Mayor

Puerto Plata

Valverde

Independencia

Salcedo

#### **Miejscowości**

Azua

Cotuí

La Romana

Barahona

Dajabón

Mao

Bonao

Hato Mayor del Rey; Hato Mayor

Moca

Comendador

Higüey

Monte Cristi

Concepción de la Vega; La Vega

Jimaní

Monte Plata

Nagua  
Neiba  
Pedernales  
Puerto Plata  
Salcedo

San Cristóbal  
San Francisco de Macorís  
San Ignacio de Sabaneta  
San Juan de la Maguana  
San Pedro de Macorís

Santa Bárbara de Samaná; Samaná  
Santiago de los Caballeros;  
Santiago  
Santo Domingo  
Seibo

### **Oceany i morza**

*Ocean Atlantycki; Atlantyck;*  
Océano Atlántico

*Morze Karaibskie; Mar Caribe*

### **Zatoki**

Escocesa; Bahía Escocesa

Ocoa; Bahía de Ocoa

Samaná; Bahía de Samaná

### **Cieśniny**

Mona; Canal de la Mona

### **Jeziora i zbiorniki sztuczne**

Enriquillo; Lago Enriquillo

### **Rzeki**

Yaque del Norte; Río Yaque  
del Norte

Yuna; Río Yuna

### **Wyspy i archipelagi**

*Antyle; Antillas*  
Beata; Isla Beata

*Haiti; Hispaniola; hist. Isla*  
de Santo Domingo

Saona; Isla Saona  
*Wielkie Antyle; Antillas Mayores*

### **Przylądki**

Beata; Punta Beata  
Engaño; Cabo Engaño

Isabela; Cabo Isabela  
Samaná; Cabo Samaná

### **Góry**

*Kordyliera Północna; Cordillera*  
Septentrional

*Kordyliera Środkowa; Cordillera*  
Central

### **Szczyty**

Pico Duarte



## **EKWADOR**

**(el) Ecuador**

Język urzędowy: hiszpański

### **Jednostki administracyjne**

Azuay  
Bolívar  
Cañar  
Carchi  
Chimborazo  
Cotopaxi  
El Oro  
Esmeraldas

Galápagos  
Guayas  
Imbabura  
Loja  
Los Ríos  
Manabí  
Morona Santiago  
Napo

Orellana  
Pastaza  
Pichincha  
Sucumbíos  
Tungurahua  
Zamora Chinchipe

### **Krainy i regiony**

(la) Costa

(el) Oriente

(la) Sierra

### **Miejscowości**

Ambato  
Azogues  
Babahoyo  
Cuenca  
Eloy Alfaro  
Esmeraldas  
Guaranda  
Guayaquil  
Ibarra

Latacunga  
Loja  
Macas  
Machala  
Manta  
Milagro  
Nueva Loja  
Orellana  
Portoviejo

Puerto Baquerizo Moreno  
Puyo  
Quevedo  
Quito  
Riobamba  
Santo Domingo de los Colorados  
Tena  
Tulcán  
Zamora

### **Oceany i morza**

*Ocean Spokojny; Pacyfik; Océano  
Pacífico*

### **Zatok**

Ensenada de Mompiche  
Guayaquil; Golfo de Guayaquil

Isabel; Bahía Isabel  
Manta; Bahía de Manta

Santa Elena; Bahía de Santa Elena

### **Cieśniny**

Isabela; Canal Isabela

Jambeli; Canal de Jambeli

Morro; Canal de Morro

### **Jeziora i zbiorniki sztuczne**

Velasco Ibarra; Laguna Velasco Ibarra

### **Rzeki**

Aguarico; Río Aguarico  
Coca; Río Coca  
Daule; Río Daule  
Esmeraldas; Río Esmeraldas  
Guayas; Río Guayas

Guillabamba; Río Guillabamba  
Morona; Río Morona  
Napo; Río Napo  
Quevedo; Río Quevedo  
Pastaza; Río Pastaza

Putumayo; Río Putumayo  
Vinces; Río Vinces  
Zamora; Río Zamora

### **Estuaria**

Boca; Estero de Boca

### **Wyspy i archipelagi**

Fernandina; Isla Fernandina;  
Narborough  
*Galapagos; Wyspy Żółwie;*  
Galápagos; Archipiélago  
de Colón

Isabela; Isla Isabela; Albemarle  
Puná; Isla Puná  
San Cristóbal; Isla San Cristóbal;  
Chatham

San Salvador; Isla San Salvador;  
Santiago; James  
Santa Cruz; Isla Santa Cruz;  
Chaves; Indefatigable

### **Półwyspy**

Santa Elena; Península de Santa  
Elena

### **Przylądki**

Carnera; Punta Carnera  
Galera; Punta Galera  
La Puntilla

San Francisco; Cabo de San  
Francisco  
San Lorenzo; Punta San Lorenzo

### **Doliny i kotliny**

*Wielka Dolina Centralna;* Callejón  
Interandino; Valle Interandino;  
Valle Central

## Góry

*Andy*; Los Andes; Cordillera de los Andes  
Cordillera de Colonche  
Cordillera de San Pablo de Balzar

*Kordyliera Zachodnia*; Cordillera Occidental  
*Kordyliera Wschodnia*; Cordillera Oriental

*Kordyliera Środkowa*; Cordillera Real; Cordillera Central

## Szczyty

Altar; Cerro Altar  
Amotape; Cerro de Amotape  
Antisana; Cerro Antisana

Cayambe; Volcán Cayambe  
Chimborazo; Volcán Chimborazo  
Cotopaxi; Volcán Cotopaxi

Pichincha; Volcán Pichincha  
Sumaco; Volcán Sumaco  
Tungurahua; Volcán Tungurahua

## Obszary chronione

Parque Nacional Galápagos  
Parque Nacional Machalilla  
Parque Nacional Podocarpus

Parque Nacional Sangay  
Parque Nacional Yasuni

Reserva Ecológica Cotacachi-Cayapas

## Miejsca i obiekty szczególne

*Droga Panamerykańska*; Carretera Panamericana



**FALKLANDY (MALWINY)** (bryt.)

**(the) Falkland Islands**

Język urzędowy: angielski

## Miejscowości

Stanley

## Oceany i morza

*Ocean Atlantycki*; *Atlantyk*;  
Atlantic Ocean



## Zatoki

*Zatoka Króla Jerzego*; King  
George Bay

*Zatoka Królowej Charlotty*; Queen  
Charlotte Bay

## Cieśniny

*Cieśnina Falklandzka*; Falkland  
Sound

Choiseul; Choiseul Sound

## Wyspy i archipelagi

Bleaker; Bleaker Island  
*Falkland Wschodni*; East Falkland  
*Falkland Zachodni*; West Falkland

*Falklandy*; Falkland Island  
George Island  
Jason Islands

Pebble Island  
Saunders Island  
Weddell Island

## Szczyty

*Góra Adama*; Mount Adam



## GRENADA

### Grenada

Język urzędowy: angielski

## Miejscowości

Saint George's

## Oceany i morza

*Morze Karaibskie*; Caribbean Sea

*Ocean Atlantycki*; *Atlantyk*;  
Atlantic Ocean

## Wyspy i archipelagi

*Antyle*; Antilles  
Grenada

*Grenadyny*; Grenadines  
*Male Antyle*; Lesser Antilles

*Wyspy Zawietrzne*; Windward  
Islands



## **GRENLANDIA** (duńska)

**Kalaallit Nunaat** /grenlandzki/; **Grønland** /duński/

Języki urzędowe: grenlandzki, duński

### **Jednostki administracyjne**

Avannaarsua /grenlandzki/;  
Nordgrønland /duński/

Kitaa /grenlandzki/; Vestgrønland  
/duński/

Tunu /grenlandzki/; Østgrønland  
/duński/

### **Krainy i regiony**

*Wybrzeże Króla Fryderyka VI*;  
Kong Frederik VI Kyst /duński/

*Ziemia Hudsona*; Hudson Land  
/duński/

*Ziemia Inglefiolda*; Nunarsuaq  
/grenlandzki/; Inglefield Land  
/duński/

*Ziemia Jamesona*; Jameson Land  
/duński/

*Ziemia Knuda Rasmussena*; Knud  
Rasmussens Land /duński/

*Ziemia Króla Chrystiana IX*; Kong  
Christian IX Land /duński/

*Ziemia Króla Chrystiana X*; Kong  
Christian X Land /duński/

*Ziemia Króla Fryderyka VIII*;  
Kong Frederik VIII Land  
/duński/

*Ziemia Króla Fryderyka IX*; Kong  
Frederik IX Land /duński/

*Ziemia Króla Wilhelma*; Kong  
Wilhelm Land /duński/

*Ziemia Księcia Chrystiana*;  
Kronprins Christian Land  
/duński/

*Ziemia Milne'a*; Milne Land  
/duński/

*Ziemia Myliusy Erichsena*; Mylius  
Erichsen Land /duński/

*Ziemia Peary'ego*; Peary Land  
/duński/

*Ziemia Prudhoe'a*; Prudhoe Land  
/duński/

*Ziemia Scoresby'ego*; Scoresby  
Land /duński/

*Ziemia Waszyngtona*; Washington  
Land /duński/

### **Miejscowości**

Aasiaat /grenlandzki/;  
Egedesminde /duński/

Ammassalik /grenlandzki/; Tasiilaq  
/duński/

Illoqqortoormiut /grenlandzki/;  
Scoresbysund /duński/

Ilulissat /grenlandzki/; Jakobshavn  
/duński/

Kangaatsiaq /grenlandzki/;  
Maniitsoq /grenlandzki/;

Sukkertoppen /duński/  
Nanortalik /grenlandzki/

Narsaq /grenlandzki/

Nuuk /grenlandzki/; Godthåb  
/duński/

Paamiut /grenlandzki/;  
Frederikshåb /duński/

Qanaaq /grenlandzki/; Thule  
/duński/

Qaqortoq /grenlandzki/;  
Jiulianeåb /duński/

Qasiqiannguit /grenlandzki/;  
Christianshåb /duński/

Qeqertarsuaq /grenlandzki/  
Godhavn /duński/

Sisimiut /grenlandzki/  
Holsteinsborg /duński/

Upernavik /grenlandzki/  
Uummannaq /grenlandzki/

### Oceany i morza

*Morze Baffina*; Baffin Bugt  
/duński/

*Morze Grenlandzkie*;  
Grønlandshavet /duński/

*Morze Labradorskie*;  
Labradorhavet /duński/

*Morze Lincolna*; Lincoln Hav  
/duński/

*Morze Wandela*; Wandel Hav  
/duński/

*Ocean Arktyczny*  
*Ocean Atlantycki*; *Atlantyk*

### Zatoki

*Basen Kane'a*; Kane Bassin  
/duński/

Dove Bugt /duński/

*Fjord Duński*; Danmark Fjord  
/duński/

*Fjord Franciszka Józefa*; Kejser  
Franz Jozeph Fjord /duński/

*Fiord Króla Oskara*; Kong Oscar  
Fjord /duński/

Independence Fjord /duński/

Jøkelbugten /duński/

Kangertittivaq /grenlandzki/;  
Scoresbysund /duński/

Qeqertarsuup Tunua /grenlandzki/;  
Disko Bugt /duński/

Victoria Fjord /duński/

*Zatoka Inglefielda*; Inglefield  
Bredning /duński/

*Zatoka Melville'a*;

Qimusseriarsuaq /grenlandzki/;  
Melville Bugt /duński/

### Cieśniny

*Cieśnina Davisa*; Davis Stræde  
/duński/

*Cieśnina Duńska*; Danmark Stræde  
/duński/

*Cieśnina Kennedy'ego*; Kennedy  
Kanal /duński/

*Cieśnina Naresa*; Nares Stræde  
/duński/

*Cieśnina Robesona*; Robeson  
Kanal /duński/

Vaigât /duński/

### Wyspy i archipelagi

*Grenlandia*; Kalaallit Nunaat  
/grenlandzki/; Grønland /duński/

Qeqertarsuaq /grenlandzki/; Disko  
Ø /duński/

*Wyspa Towarzystwa*  
*Geograficznego*; Geographical  
Society Ø /duński/

### Półwyspy

*Półwysep Hayesa*; Hayes Halvø  
/duński/

### Przylądki

Kap Morris Jesup /duński/  
Nunap Isua /grenlandzki/; Kap  
Farvel /duński/

*Przylądek Brewstera*; Kangikajjip  
Appalia /grenlandzki/; Kap  
Brewster /duński/

*Przylądek Bridgmana*; Kap  
Bridgman /duński/

*Przylądek Melville'a*; Nallortup  
Nuua /grenlandzki/; Kap  
Melville /duński/

*Przylądek Północno-Wschodni*;  
Nordostrundingen /duński/

*Przylądek Rasmussena*; Kap Eiler  
Rasmussen /duński/

## Szczyty

*Góra Forela*; Mont Forel /duński/

*Góra Gunnbjørna*; Gunnbjørn  
Fjæld /duński/

*Góra Petermanna*; Petermann  
Bjerg /duński/

## Lodowce

Academy Gletscher

*Lodowiec Chrystiana IV*; Christian  
IV Gletscher /duński/

*Lodowiec Humboldta*; Sermersuaq  
/grenlandzki/; Humboldt  
Gletscher /duński/

Steenstrup Gletscher /duński/

## Obszary chronione

Allanngutsaaliugaq /grenlandzki/;  
Nørdøstgrønland Nationalpark  
/duński/



## GUJANA

### Guyana

Język urzędowy: angielski

## Jednostki administracyjne

Barima-Waini

Cuyuni-Mazaruni

Demerara-Mahaica

East Berbice-Corentyne

Essequibo Islands-West Demerara

Mahaica-Berbice

Pomeroon-Supenaam

Potaro-Siparuni

Upper Demerara-Berbice

Upper Takutu-Upper Essequibo

## Krainy i regiony

*Gujana*; Guyana

## Miejscowości

Anna Regina

Bartica

Fort Wellington

Georgetown

Lethem

Linden

Mabaruma

Mahdia

New Amsterdam

Paradise

Vreed en Hoop

### **Oceany i morza**

*Ocean Atlantycki; Atlantyck;*

Atlantic Ocean

### **Rzeki**

Berbice; Berbice River

Corantyne; Corantyne River

Cuyuni; Cuyuni River

Demerara; Demerara River

Essequibo; Essequibo River

Kaituna; Kaituna River

Mazaruni; Mazaruni River

Pomeroon; Pomeroon River

Potaro; Potaro River

### **Niziny**

*Nizina Gujańska; Guiana Coastal*

Plain

### **Wyżyny i płaskowyże**

*Wyżyna Gujańska; Guiana*

Highlands

### **Góry**

Kanuku; Kanuku Mountains

Pakaraima; Pakaraima Mountains

### **Szczyty**

Roraima; Mount Roraima

### **Wodospady**

Kaieteur; Kaieteur Falls

*Wodospad Edwarda VII; King*

Edward VII Falls

*Wodospad Fryderyka Wilhelma IV;*

King Frederick William IV Falls

*Wodospad Jerzego VI; King*

George VI Falls; Great Fall

### **Obszary chronione**

Kaieteur National Park



## **GUJANA FRANCUSKA (fr.)**

### **(la) Guyane**

Język urzędowy: francuski

#### **Jednostki administracyjne**

*Kajenna*; Cayenne

Saint-Laurent-du-Maroni

#### **Krainy i regiony**

*Gujana*; Guyane

#### **Miejscowości**

*Kajenna*; Cayenne

Kourou

Saint-Laurent-du-Maroni

#### **Oceany i morza**

*Ocean Atlantycki*; *Atlantyk*; Océan  
Atlantique

#### **Rzeki**

Approuague  
Maroni

Mana  
Oyapock

Sinnamary

#### **Wyspy i archipelagi**

*Wyspa Diabelska*; Île du Diable

Îles du Salut

#### **Niziny**

*Nizina Gujańska*

#### **Wyżyny i płaskowyże**

*Wyżyna Gujańska*; Massif  
des Guyanes



**GWADELUPA (fr.)**  
**(la) Guadeloupe**

Język urzędowy: francuski

**Jednostki administracyjne**

Basse-Terre  
Grande-Terre  
Îles des Saintes

La Désirade  
Marie-Galante  
Saint-Barthélemy

Saint-Martin

**Miejscowości**

Baie-Mahault  
Basse-Terre  
Grand-Bourg

Gustavia  
Le Gosier  
Le Moule

Les Abymes  
Marigot  
Pointe-à-Pitre

**Oceany i morza**

*Morze Karaibskie* ; Mer des  
Caraïbes; Mer des Antilles

*Ocean Atlantycki; Atlantyck; Océan*  
Atlantique

**Zatoki**

Grand Cul-de-Sac Marin

Petit Cul-de-Sac Marin

**Cieśniny**

Canal de la Dominique  
Canal de la Guadeloupe

Canal de Marie-Galante  
Canal des Saintes

**Wyspy i archipelagi**

*Gwadelupa* ; Guadeloupe [części:  
Basse-Terre i Grande-Terre]  
Îles des Saintes

La Désirade  
*Male Antyle* ; Petites Antilles  
Marie-Galante

Saint-Barthélemy  
Saint-Martin

## Przylądki

Pointe de la Grande-Vigie

Pointe des Châteaux

## Góry

Le Gros-Morne

Sans-Toucher

Le Matéliane

Soufrière



## GWATEMALA

### Guatemala

Język urzędowy: hiszpański

### Jednostki administracyjne

Alta Verapaz

Izabal

San Marcos

Baja Verapaz

Jalapa

Santa Rosa

Chimaltenango

Jutiapa

Sololá

Chiquimula

Petén

Suchitepéquez

El Progreso

Quezaltenango

Totonicapán

Escuintla

Quiché

Zacapa

*Gwatemala*; Guatemala

Retalhuleu

Huehuetenango

Sacatepéquez

### Miejscowości

Antigua Guatemala; Antigua

*Gwatemala*; Guatemala; Ciudad  
de Guatemala

Retalhuleu

Chimaltenango

Huehuetenango

Salamá

Chiquimula

Jalapa

San Marcos

Cobán

Jutiapa

Santa Cruz del Quiché

Cuilapa

Mazatenango

Sololá

Escuintla

Mixco

Totonicapán

Flores

Puerto Barrios

Villa Nueva

Guastatoya

Quezaltenango

Zacapa



## **Oceany i morza**

*Ocean Spokojny; Pacyfik; Océano Pacífico*

*Morze Karaibskie; Mar Caribe*

## **Zatoki**

*Amatique; Bahía de Amatique*

*Zatoka Honduraska; Golfo de Honduras*

## **Jeziora i zbiorniki sztuczne**

*Atitlán; Lago de Atitlán*

*El Golfete*

*Izabal; Lago de Izabal*

*Amatitlán; Lago de Amatitlán*

*Güija; Lago de Güija*

## **Rzeki**

*Motagua; Río Motagua*

*Usumacinta; Río Usumacinta*

## **Półwyspy**

*Jukatan; Península de Yucatán*

## **Przylądki**

*Manabique; Punta de Manabique*

*Tres Puntas; Cabo de Tres Puntas*

## **Niziny**

*Nizina Jukatańska*

## **Góry**

*Sierra de los Cuchumatanes*

*Sierra Madre*

## **Szczyty**

*Atitlán; Volcán Atitlán*

*Tacaná; Volcán Tacaná*

*Tajumulco; Volcán Tajumulco*

## **Obszary chronione**

*Parque Arqueológico y Ruinas de Quiriguá*

*Parque Natural Tikal*

## **Miejsca i obiekty szczególne**

*Droga Panamerykańska; Carretera Panamericana*



## HAITI

**Haïti** /fr./; **Ayiti** /kreolski/

Języki urzędowe: francuski, kreolski

### Jednostki administracyjne

Artibonite	Nord	Ouest
Centre	Nord-Est	Sud
Grand' Anse	Nord-Ouest	Sud-Est

### Krainy i regiony

Plaine du Cul-de-Sac

### Miejscowości

Cap-Haïtien	Gonad'ves	Port-au-Prince
Carrefour	Hinche	Port-de-Paix
Delmas	Jacmel	Les Cayes
Fort-Liberté	Jérémie	Pétionville

### Oceany i morza

<i>Ocean Atlantycki; Atlantyck; Océan Atlantique</i>	<i>Morze Karaibskie; Mer des Caraïbes</i>
--	---

### Zatoki

Gonâve; Golfè de la Gonâve

### Cieśniny

Canal de Saint-Marc	<i>Cieśnina Zawietrzna; Passe du Vent</i>	<i>Kanał Jamajski; Canal de la Jamaïque</i>
Canal du Sud; Canal de la Gonâve		
Canal de la Tortue		

## **Jeziora i zbiorniki sztuczne**

Péligre; Lac de Péligre

Saumâtre; Étang Saumâtre

## **Rzeki**

Artibonite; Rivière de l'Artibonite

## **Wyspy i archipelagi**

*Antyle*; Antilles

Gonâve; Île de la Gonâve

Grande Cayemite

*Haiti*; Haïti

Île à Vache

*Tortuga*; Île de la Tortue

*Wielkie Antyle*; Grandes Antilles

## **Przylądki**

Cap à Foux

Dame Marie; Cap Dame Marie

Point à Garvois

Point de la Plateforme

Saint-Nicolas; Cap Saint-Nicolas

Tiburon; Cap Tiburon

## **Góry**

Hotte; Massif de la Hotte

Selle; Massif de la Selle

## **Szczyty**

Montagne Terrible; Morne la Selle

Morne Macaya

## **Obszary chronione**

La Citadelle



# **HONDURAS**

## **Honduras**

Język urzędowy: hiszpański

## **Jednostki administracyjne**

Atlántida

Choluteca

Colón

Comayagua

Copán

Cortés

Distrito Central  
El Paraíso  
Francisco Morazán  
Gracias a Dios  
Intibucá

Islas de la Bahía  
La Paz  
Lempira  
Ocotepeque  
Olancho

Santa Bárbara  
Valle  
Yoro

### **Miejscowości**

El Progreso  
Choluteca  
Comayagua  
Gracias  
Juticalpa  
La Ceiba  
La Esperanza

La Paz  
Nacaome  
Ocotepeque  
Puerto Lempira  
Roatán  
San Pedro Sula  
Santa Bárbara

Santa Rosa de Copán  
Tegucigalpa  
Trujillo  
Yoro  
Yuscarán

### **Oceany i morza**

*Morze Karaibskie; Mar Caribe*

*Ocean Spokojny; Pacyfik; Océano  
Pacífico*

### **Zatoki**

Fonseca; Golfo de Fonseca  
Omoa; Bahía de Omoa

Tela; Bahía de Tela

*Zatoka Honduraska; Golfo  
de Honduras*

### **Jeziora i zbiorniki sztuczne**

Caratasca; Laguna de Caratasca

El Cajón; Embalse El Cajón

Yojoa; Lago de Yojoa

### **Rzeki**

Aguán; Río Aguán  
Choluteca; Río Choluteca

Patuca; Río Patuca  
Segovia; Río Segovia

Sico; Río Sico  
Ulúa; Río Ulúa

### **Wyspy i archipelagi**

Guanaja; Isla de Guanaja  
Islas de la Bahía

Roatán; Isla de Roatán  
Santanilla; Islas Santanilla

Utila; Isla de Utila

### **Przylądki**

Camarón; Cabo Camarón

Gracias a Dios; Cabo Gracias  
a Dios

Honduras; Cabo de Honduras  
Patuca; Punta Patuca

## **Niziny**

*Wybrzeże Moskitów*; Costa  
de Mosquitos

## **Góry**

Cordillera Nombre de Dios  
Cordillera Entre Ríos

Cordillera del Merendón  
Sierra de Agalta

## **Szczyty**

Bonito; Pico Bonito

Las Minas; Cerro Las Minas

## **Obszary chronione**

Parque Nacional Celaque

Reserva de la Biosfera de Río  
Plátano

Ruinas de Copán

## **Miejsca i obiekty szczególne**

*Droga Panamerykańska*; Carretera  
Panamericana



## **JAMAJKA**

### **Jamaica**

Język urzędowy: angielski

### **Jednostki administracyjne**

Clarendon  
Hanover  
Kingston  
Manchester  
Portland

Saint Andrews  
Saint Ann  
Saint Catherine  
Saint Elizabeth  
Saint James

Saint Mary  
Saint Thomas  
Trelawney  
Westmoreland

## Miejscowości

Kingston  
Mandeville

May Pen  
Montego Bay

Portmore  
Spanish Town

## Oceany i morza

*Morze Karaibskie*; Carribean Sea

## Zatoki

Portland; Portland Bight

## Cieśniny

*Kanal Jamajski*; Jamaica Channel

## Wyspy i archipelagi

*Antyle*; Antilles

*Jamajka*; Jamaica

*Wielkie Antyle*; Greater Antilles

## Przylądki

Morant; Morant Point

Portland; Portland Point

South Negril Point

## Góry

*Góry Błękitne*; The Grand Ridge  
of the Blue Mountains

## Szczyty

Blue Mountain



## **KAJMANY (bryt.) (the) Cayman Islands**

Język urzędowy: angielski

## Miejscowości

George Town

## Oceany i morza

*Morze Karaibskie*; Carribean Sea

## Wyspy

Cayman Brac

*Mały Kajman*; Little Cayman

*Wielki Kajman*; Grand Cayman

## Archipelagi

*Antyle*; Antilles

*Kajmany*; Cayman Islands

*Wielkie Antyle*; Greater Antilles



## KANADA

**Canada** /ang./; **(le) Canada** /fr./

Języki urzędowe: angielski, francuski

Nazwy bez informacji o języku są nazwami angielskimi lub używanymi w obu językach.

## Jednostki administracyjne

Alberta

*Jukon*; *Terytorium Jukon*; Yukon Territory /ang./; Territoire du Yukon /fr./

*Kolumbia Brytyjska*; British Columbia /ang./; Colombie-Britannique /fr./

Manitoba

*Nowa Fundlandia i Labrador*; Newfoundland and Labrador /ang./; Terre-Neuve-et-Labrador /fr./

*Nowa Szkocja*; Nova Scotia /ang./; Nouvelle-Écosse /fr./

*Nowy Brunswik*; New Brunswick /ang./; Nouveau-Brunswick /fr./

Nunavut

Ontario

Quebec /ang./; Québec /fr./

Saskatchewan

*Terytoria Północno-Zachodnie*;

Northwest Territories /ang./;

Territoires du Nord-Ouest /fr./

*Wyspa Księcia Edwarda*; Prince

Edward Island /ang./; Île-du-

Prince- Édouard /fr./

## Krainy i regiony

Barren Lands; Barren Grounds  
Klondike

*Kraina Wielkich Jezior*; Great Lakes Region

Labrador

*Wielkie Równiny*; Great Plains

## Miejscowości

Alert	Greater Sudbury /ang./; Grand Sudbury /fr./	Preston
Baie-Comeau		Prince Albert
Belleville	Guelph	Prince George
Blind River	Halifax	Prince Rupert
Brampton	Hamilton	Québec
Brandon	Happy Valley-Goose Bay	Red Deer
Brantford	Hay River	Regina
Burlington	Hull	Richmond
Burnaby	Inuvik	Rouyn-Noranda
Calgary	Iqaluit	Saint Catharines
Cambridge	Kamloops	Saint James
Cap-de-la-Madeleine	Kelowna	Saint John
Chalk River	Kimberley	Saint John's
Charlottetown	Kingston	Saint-Boniface-de-Shawinigan
Chatham	Kirkland Lake	Sainte-Anne-de-Beaupré
Chibougamau	Kitchener	Saint-Jean-sur-Richelieu
Chicoutimi	Kitimat	Sarnia
Churchill	Laval	Saskatoon
Cobalt	Lethbridge	Sault Sainte Marie
Copper Cliff	London	Scarborough
Corner Brook	Longueil	Schefferville
Cornwall	Lynn Lake	Selkirk
Dartmouth	Markham	Sept-Îles
Dawson Creek	Medicine Hat	Shawinigan
Drummondville	Mississauga	Sherbrooke
Edmonton	Moncton	Sydney
Elliot Lake	Montreal /ang./; Montréal /fr./	Thetford Mines
Esquimalt	Moose Jaw	Thompson
Etobicoke	Nanaimo	Thunder Bay
Flin Flon	New Westminster	Timmins
Fort Erie	Niagara Falls	Toronto
Fort Frances	Norman Wells	Trail
Fredericton	North Bay	Trois-Rivières
Gagnon	North York	Uranium City
Gander	Oshawa	Valleyfield
Gatineau	Ottawa	Vancouver
Glace Bay	Peterborough	Verdun
Granby	Port Alberni	Victoria
Grand Falls	Port Colborne	Warsaw
Grand-Mère	Port Hope	Waterloo
	Port-Cartier	Welland



Whitehorse  
Windsor

Winnipeg  
Yellowknife

### Oceany i morza

*Morze Baffina*; Baffin Bay /ang./;  
Baie de Baffin /fr./

*Morze Beauforta*; Beaufort Sea  
/ang./; Mer de Beaufort /fr./

*Morze Labradorskie*; Labrador Sea  
/ang./; Mer du Labrador /fr./

*Morze Lincolna*; Lincoln Sea  
/ang./; Mer de Lincoln /fr./

*Ocean Arktyczny*; Arctic Ocean  
/ang./; Océan Arctique /fr./

*Ocean Atlantycki*; *Atlantyk*;  
Atlantic Ocean /ang./; Océan  
Atlantique /fr./

*Ocean Spokojny*; *Pacyfik*; Pacific  
Ocean /ang./; Océan Pacifique  
/fr./

### Zatoki

*Basen Foxe'a*; Foxe Basin

*Basen Kane'a*; Kane Basin

Bay of Fundy /ang./; Baie  
de Fundy /fr./

Chaleur Bay /ang./; Baie  
des Chaleurs /fr./

Georgian Bay /ang./; Baie  
Georgienne /fr./

Ungava Bay /ang./; Baie d'Ungava  
/fr./

*Zatoka Amundsena*; Amundsen  
Gulf

*Zatoka Franklina*; Franklin Bay

*Zatoka Frobishera*; Frobisher Bay

*Zatoka Hudsona*; Hudson Bay  
/ang./; Baie d'Hudson /fr./

*Zatoka Jamesa*; James Bay /ang./;  
Baie James /fr./

*Zatoka Królowej Charlotty*; Queen  
Charlotte Sound

*Zatoka Królowej Maud*; Queen  
Maud Gulf

*Zatoka Księcia Alberta*; Prince  
Albert Sound

*Zatoka Parry'ego*; Parry Sound

*Zatoka Świętego Wawrzyńca*; Gulf  
of Saint Lawrence /ang./; Golfe  
du Saint-Laurent /fr./

### Cieśniny

*Cieśnina Barrowa*; Barrow Strait

*Cieśnina Cabota*; Cabot Strait  
/ang./; Détroit de Cabot /fr./

*Cieśnina Davisa*; Davis Strait  
/ang./; Détroit de Davis /fr./

*Cieśnina Franklina*; Franklin Strait

*Cieśnina Hudsona*; Hudson Strait  
/ang./; Détroit d'Hudson /fr./

*Cieśnina Jonesa*; Jones Sound

*Cieśnina Kennedy'ego*; Kennedy  
Channel

*Cieśnina Królowej Charlotty*;  
Queen Charlotte Strait

*Cieśnina Księcia Regenta*; Prince  
Regent Inlet

*Cieśnina Księcia Walii*; Prince  
of Wales Strait

*Cieśnina Lancastera*; Lancaster  
Sound

*Cieśnina Mac Clintocka*;  
M'Clintock Channel

*Cieśnina McClure'a*; M'Clure  
Strait

*Cieśnina Melville'a*; Viscount  
Melville Sound

*Cieśnina Naresa*; Nares Strait  
/ang./; Détroit de Nares /fr./

*Cieśnina Robesona*; Robeson  
Channel

*Cieśnina Smitha*; Smith Sound

*Cieśnina Sverdrupa*; Sverdrup  
Channel

*Cieśnina Wiktorii*; Victoria Strait  
Juan de Fuca Strait /ang./; Détroit  
de Juan de Fuca /fr./

*Kanal Wellingtona*; Wellington  
Channel

Northumberland Strait /ang./;  
Détroit de Northumberland /fr./  
Strait of Belle Isle /ang./; Détroit  
de Belle Isle /fr./

Strait of Georgia

## Jeziora i zbiorniki sztuczne

Abitibi; Lake Abitibi /ang./; Lac Abitibi /fr./	Lac à l'Eau Claire /fr./	Rainy; Lake Rainy /ang./; Lac à la Pluie /fr./
Amadjuak; Amadjuak Lake	La Grande 1; Réservoir La Grande 1 /fr./	Saint Clair; Lake Saint Clair /ang./; Sainte-Claire; Lac Sainte-Claire /fr./
Athabaska; Lake Athabasca /ang./; Lac Athabasca /fr./	La Grande 3; Réservoir La Grande 3 /fr./	Simcoe; Lake Simcoe
Cedar Lake	La Grande 4; Réservoir La Grande 4 /fr./	Smallwood; Smallwood Reservoir
Champlain; Lake Champlain /ang./; Lac Champlain /fr./	Male Jezioro Niewolnicze; Lesser Slave Lake	Timiskaming; Lake Timiskaming /ang./; Témiscamingue; Lac Témiscamingue /fr./
Dubawnt Lake	Manicouagan /ang./; Réservoir Manicouagan /fr./	<i>Wielkie Jeziora</i> ; Great Lakes /ang./; (les) Grands Lacs /fr./
Erie; Lake Erie /ang./; Lac Érié /fr./	Manitoba; Lake Manitoba /ang./; Lac Manitoba /fr./	<i>Wielkie Jezioro Niedźwiedzie</i> ; Great Bear Lake /ang./; Grand lac de l'Ours /fr./
Garry Lake	Melville; Lake Melville	<i>Wielkie Jezioro Niewolnicze</i> ; Great Slave Lake /ang./; Grand lac des Esclaves /fr./
Huron; Lake Huron /ang./; Lac Huron /fr./	Nettilling; Nettilling Lake	Winnipeg; Lake Winnipeg /ang./; Lac Winnipeg /fr./
<i>Jezioro Górne</i> ; Lake Superior /ang./; Lac Supérieur /fr./	Mistassini; Lac Mistassini /fr./	Winnipegosis; Lake Winnipegosis /ang./; Lac Winnipegosis /fr./
<i>Jezioro Indiańskie Południowe</i> ; Southern Indian Lake	Nipigon; Lake Nipigon /ang./; Lac Nipigon /fr./	Wollaston; Lake Wollaston
<i>Jezioro Indiańskie Północne</i> ; Northern Indian Lake	Nipissing; Lake Nipissing /ang./; Lac Nipissing /fr./	
<i>Jezioro Leśne</i> ; Lake of the Woods /ang./; Lac des Bois /fr./	Ontario; Lake Ontario /ang./; Lac Ontario /fr./	
<i>Jezioro Melville'a</i> ; Lake Melville		
<i>Jezioro Reniferowe</i> ; Reindeer Lake		

## Rzeki

Assiniboine; Assiniboine River /ang./; Rivière Assiniboine /fr./	Hayes; Hayes River	Porcupine; Porcupine River
Athabaska; Athabasca River /ang./; Rivière Athabasca /fr./	<i>Jukon</i> ; Yukon River /ang./; Fleuve Yukon /fr./	Rainy River /ang./; Rivière à la Pluie /fr./
Back; Back River	<i>Kolumbia</i> ; Columbia River /ang./; Fleuve Columbia /fr./	Red River /ang./; Rivière Rouge /fr./
Betsiamites /ang./; Rivière Betsiamites /fr./	Kootenay; Kootenay River	Restigouche; Restigouche River /ang./; Rivière Restigouche /fr./
Bonanza; Bonanza Creek	Liard; Liard River	Eastmain; Rivière Eastmain /fr./
Bow; Bow River	Mackenzie; Mackenzie River /ang./; Fleuve Mackenzie /fr./	Koksoak; Rivière Koksoak /fr./
Churchill; Churchill River /ang./; Fleuve Churchill /fr./	Nelson; Nelson River /ang./; Fleuve Nelson /fr./	Manicouagan; Rivière Manicouagan /fr./
Churchill; Churchill River /ang./; Rivière Churchill /fr./	Niagara; Niagara River	<i>Rzeka Niewolnicza</i> ; Slave River
Coppermine; Coppermine River	Ottawa; Ottawa River /ang./; Rivière des Outaouais /fr./	<i>Rzeka Świętego Wawrzyńca</i> ; Saint Lawrence River /ang./; Fleuve Saint-Laurent /fr./
Fraser; Fraser River /ang./; Fleuve Fraser /fr./	Peace; Peace River /ang./; Rivière de la Paix /fr./	

Saguenay; Saguenay River /ang./; Rivière Saguenay /fr./	Saskatchewan; Saskatchewan River /ang./; Rivière Saskatchewan /fr./	<i>Saskatchewan Północny</i> ; North Saskatchewan River /ang./; Rivière Saskatchewan Nord /fr./
Saint John River /ang./; Rivière Saint-Jean /fr./	<i>Saskatchewan Południowy</i> ; South Saskatchewan River /ang./; Rivière Saskatchewan Sud /fr./	Skeena; Skeena River Winnipeg; Winnipeg River /ang./; Rivière Winnipeg /fr./

## Kanaly

<i>Kanal Wellandzki</i> ; Welland Canal	Trent Canal
---	-------------

## Wyspy i archipelagi

Anthony; Anthony Island	<i>Wyspa Banksa</i> ; Banks Island	<i>Wyspa Mackenziego Kinga</i> ; Mackenzie King Island
Anticosti; Anticosti Island /ang./; Île d'Anticosti /fr./	<i>Wyspa Bathursta</i> ; Bathurst Island	<i>Wyspa Mansela</i> ; Mansel Island
<i>Archipelag Arktyczny</i> ; Arctic Archipelago /ang./; (l') Archipel Arctique canadien /fr./	<i>Wyspa Bylota</i> ; Bylot Island	<i>Wyspa Melville'a</i> ; Melville Island
Cape Breton; Cape Breton Island /ang./; Île du Cap-Breton /fr./	<i>Wyspa Coatsa</i> ; Coats Island	<i>Wyspa Stefanssona</i> ; Stefansson Island
Devon; Devon Island	<i>Wyspa Cornwallisa</i> ; Cornwallis Island	<i>Wyspa Wiktorii</i> ; Victoria Island
Manitoulin; Manitoulin Island	<i>Wyspa Ellefa Ringnesa</i> ; Ellef Ringnes Island	<i>Wyspy Belchera</i> ; Belcher Islands
<i>Nowa Fundlandia</i> ; Newfoundland /ang./; Terre-Neuve /fr./	<i>Wyspa Ellesmere'a</i> ; Ellesmere Island /ang./; Île d'Ellesmere /fr./	<i>Wyspy Byama Martina</i> ; Byam Martin Islands
<i>Nowa Szkocja</i> ; Nova Scotia /ang./; Nouvelle-Écosse /fr./	<i>Wyspa Grahama</i> ; Graham Island	<i>Wyspy Królowej Charlotty</i> ; Queen Charlotte Islands /ang./; Îles de la Reine-Charlotte /fr./
Sable Island /ang./; Île de Sable /fr./	<i>Wyspa Kozia</i> ; Goat Island	<i>Wyspy Królowej Elżbiety</i> ; Queen Elisabeth Islands /ang./; Îles de la Reine-Élisabeth /fr./
Somerset; Somerset Island	<i>Wyspa Króla Williama</i> ; King William Island	<i>Wyspy Magdaleny</i> ; Îles de la Madeleine /fr./
Southampton; Southampton Island	<i>Wyspa Księcia Edwarda</i> ; Prince Edward Island /ang./; Île-du- -Prince-Édouard /fr./	<i>Wyspy Parry'ego</i> ; Parry Islands
Vancouver; Vancouver Island /ang./; Île de Vancouver /fr./	<i>Wyspa Księcia Karola</i> ; Prince Charles Island	<i>Wyspy Sverdrupa</i> ; Sverdrup Islands
<i>Wyspa Amunda Ringnesa</i> ; Amund Ringnes Island	<i>Wyspa Księcia Patryka</i> ; Prince Patric Island	<i>Ziemia Baffina</i> ; Baffin Island /ang./; Île de Baffin /fr./
<i>Wyspa Axela Heiberga</i> ; Axel Heiberg Island	<i>Wyspa Księcia Walii</i> ; Prince of Wales Island	

## Półwyspy

Avalon; Avalon Peninsula	Gaspésie; Péninsule de la Gaspésie /fr./	<i>Półwysep Melville'a</i> ; Melville Peninsula
Boothia; Boothia Peninsula	Labrador; Labrador Peninsula /ang./; Péninsule du Labrador /fr./	Ungava; Péninsule d'Ungava /fr./
Brodeur; Brodeur Peninsula		
Foxe; Foxe Peninsula		

## Przylądki

Columbia; Cape Columbia  
*Przylądek Harrisona*; Cape  
Harrison

*Przylądek Henrietty Marii*; Cape  
Henrietta Maria  
*Przylądek Murchisona*; Cape  
Murchison

*Przylądek Scotta*; Cape Scott  
Race; Cape Race

## Niziny

*Nizina Hudsonska*; Hudson Bay  
Lowlands /ang./; Basses terres  
de la baie d'Hudson /fr./

*Nizina Laurentyńska*; Saint  
Lawrence Lowland /ang./;

Basses terres du fleuve Saint-  
-Laurent /fr./

## Doliny i kotliny

*Rów Gór Skalistych*; Rocky  
Mountain Trench

## Wyżyny i płaskowyże

*Płaskowyż Laurentyński*;  
Laurentian Highlands /ang./;  
Plateau Laurentien /fr./

*Wyżyna Frasersa*; Fraser Plateau  
*Wyżyna Jukońska*; Yukon Plateau  
*Wyżyna Labradoriska*

*Wyżyny Wewnętrzne*; Interior  
Plateau

## Wzgórza

Cypress Hills

## Góry

*Appalachy*; Appalachian  
Mountains /ang./;  
Les Appalaches /fr./  
Caribou Mountains  
Columbia Mountains  
Everett; Everett Mountains  
*Góry Franklina*; Franklin  
Mountains  
*Góry Kaskadowe*; Cascade  
Mountains

*Góry Laurentyńskie*; Laurentian  
Mountains /ang./;  
Les Laurentides /fr./  
*Góry Nadbrzeżne*; Coast  
Mountains /ang./; Chaîne  
Côtière /fr./  
*Góry Richardsona*; Richardson  
Mountains  
*Góry Skaliste*; Rocky Mountains  
/ang./; Montagnes Rocheuses  
/fr./

*Góry Świętego Eliasza*; Saint Elias  
Mountains  
*Kordyliery*; Cordilleras  
Long Range Mountains  
Mackenzie; Mackenzie Mountains  
Notre-Dame; Monts Notre-Dame  
/fr./  
Selwyn; Selwyn Mountains

## Szczyty

*Góra Świętego Eliasza*; Mount  
Saint Elias  
Columbia; Mount Columbia

Logan; Mount Logan  
Otish; Monts Otish /fr./  
Robson; Mount Robson

Waddington; Mount Waddington

## Przełęcz

Athabasca; Athabasca Pass  
Chilkoot; Chilkoot Pass

*Przełęcz Wierzgającego Konia;*  
Kicking Horse Pass

Yellowhead; Yellowhead Pass

## Wodospady

Horseshoe Falls

Niagara; Niagara Falls /ang./;  
Chutes Niagara /fr./

Churchill Falls

## Obszary chronione

Banff National Park of Canada  
/ang./; Parc national du Canada  
Banff /fr./

Dinosaur Provincial Park

Gros Morne National Park

of Canada /ang./; Parc national  
du Canada Gros-Morne /fr./

Jasper National Park of Canada

/ang./; Parc national du Canada  
Jasper /fr./

Kluane National Park and Reserve  
of Canada /ang./; Parc national

et réserve de parc national  
du Canada Kluane /fr./

Kootenay National Park of Canada  
/ang./; Parc national du Canada  
Kootenay /fr./

Nahanni National Park Reserve of  
Canada /ang./; Réserve de parc  
national du Canada Nahanni /fr./

Parc de conservation de Miguasha  
/fr./

*Park Narodowy Bizona Leśnego;*  
Wood Buffalo National Park of

Canada /ang./; Parc national  
du Canada Wood Buffalo /fr./

Quttinirpaaq National Park of  
Canada /ang./; Parc national  
du Canada Quttinirpaaq /fr./

Tatshenshini-Alsek Park

Waterton Lakes National Park of  
Canada /ang./; Parc national du  
Canada des Lacs-Waterton /fr./

Yoho National Park of Canada

/ang./; Parc national du Canada  
Yoho /fr./

## Miejsca i obiekty szczególne

*Droga Wodna Świętego*

*Wawrzyńca;* Saint Lawrence

Seaway /ang./; (la) Voie

maritime du Saint-Laurent /fr./

Head-Smashed-In Buffalo Jump  
[klif]c

Klondike Highway [autostrada]

L'Anse aux Meadows [*miejsce*  
*historyczne*]

Trans-Canada Highway  
[autostrada]



## KOLUMBIA

### Colombia

Język urzędowy: hiszpański

### **Jednostki administracyjne**

Amazonas	Córdoba	Risaralda
Antioquia	Cundinamarca	San Andrés y Providencia
Arauca	Guainía	Santafé de Bogotá; Distrito Capital de Santafé de Bogotá
Atlántico	Guaviare	Santander
Bolívar	Huila	Sucre
Boyacá	La Guajira	Tolima
Caldas	Magdalena	Valle del Cauca
Caquetá	Meta	Vaupés
Casanare	Nariño	Vichada
Cauca	Norte de Santander	
César	Putumayo	
Chocó	Quindió	

### **Krainy i regiony**

*Amazonia*; Amazonas Orinoquia Colombiana

### **Miejscowości**

Arauca	Floridablanca	Puerto Carreño
Armenia	Girardot	Quibdó
Barrancabermeja	Ibagué	Ríohacha
Barranquilla	Inírida; Puerto Inírida	San Andrés
Bello	Itagüí; Itagüé	Santa Cruz de Mompox
<i>Bogota</i> ; Bogotá	Leticia	Santa Marta
Bucaramanga	Maicao	Sincelejo
Buenaventura	Manizales	Soacha
Buga	Medellín	Sogamoso
Cali	Mocoa	Soledad
Cartagena; Cartagena de los Indes	Montería	Tuluá
Cartago	Neiva	Tunja
Cúcuta; San José de Cúcuta	Palmira	Valledupar
Dos Quebradas	Pasto	Villavicencio
Envigado	Pereira	Yopal; El Yopal
Florencia	Popayán	

### **Oceany i morza**

*Morze Karaibskie*; Mar Caribe *Ocean Spokojny*; *Pacyfik*; Océano  
Pacífico

### **Zatoki**

Buenaventura; Bahía de Buenaventura  
Darién; Golfo de Darién

Ensenada Tribugá  
Morrosquillo; Golfo de Morrosquillo

Urabá; Golfo de Urabá  
*Zatoka Wenezuelska*; Golfo de Venezuela

### **Rzeki**

*Amazonka*; Río Amazonas  
Aporis; Río Aporis  
Arauca; Río Arauca  
Atrato; Río Atrato  
Caquetá; Río Caquetá  
Cauca; Río Cauca  
Chicamocha; Río Chicamocha  
Guania; Río Guanía

Guaviare; Río Guaviare  
Igara Paraná; Río Igara Paraná  
Inírida; Río Inírida  
Magdalena; Río Magdalena  
Meta  
Mirití Paraná; Río Mirití Paraná  
*Orinoko*; Río Orinoco  
Patía; Río Patía

Putumayo; Río Putumayo  
San Jorge; Río San Jorge  
San Juan; Río San Juan  
Sinú; Río Sinú  
Tomo; Río Tomo  
Vaupés; Río Vaupés  
Vichada; Río Vichada

### **Bagna**

Ciénaga de Zapatosa

Ciénaga Grande de Santa Marta

### **Wyspy i archipelagi**

Gorgona; Isla Gorgona  
Gorgonilla; Isla Gorgonilla  
Malpelo; Isla de Malpelo

Providencia; Isla de Providencia  
San Andrés; Isla San Andrés

San Andrés y Providencia;  
Archipiélago de San Andrés y Providencia

### **Półwyspy**

Guajira; Península de la Guajira

### **Przylądki**

Cabo de la Vela  
Corrientes; Cabo Corrientes  
Gallinas; Punta Gallinas

Manglares; Cabo Manglares  
Punta Cruces  
Punta Marzo

San Juan de Guía; Cabo San Juan de Guía

### **Niziny**

*Nizina Amazonki*; Llanura Amazónica

*Nizina Orinoko*; Llanos Orientales  
*Nizina Północnokolumbijska*

### **Wyżyny i płaskowyże**

Mesa de Yambí

Mesas de Iguaje

Páramo de Sumapaz

## Góry

*Andy*; Los Andes; Cordillera de los Andes  
*Kordyliera Środkowa*; Cordillera Central

*Kordyliera Wschodnia*; Cordillera Oriental  
*Kordyliera Zachodnia*; Cordillera Occidental  
Macizo Colombiano

Serranía de Baudó  
Serranía de la Macarena  
Sierra Nevada de Santa Marta  
Sierra Nevada del Cocuy

## Szczyty

Alto Ritacuba  
Huila; Nevado del Huila

Pico Simón Bolívar; Pico Bolívar  
Pico Cristóbal Colón; Pico Colón

Ruiz; Nevado del Ruiz  
Tolima; Nevado del Tolima

## Wodospady

Tequendama; Salto de Tequendama

## Obszary chronione

Mompós  
Parque Arqueológico Nacional de Tierradentro  
Parque Arqueológico San Agustín

Parque Nacional Natural Amacayacú  
Parque Nacional Natural El Cocuy  
Parque Nacional Natural El Tuparro

Parque Nacional Natural La Paya  
Parque Nacional Natural Los Katíos

## Miejsca i obiekty szczególne

*Droga Panamerykańska*; Carretera Panamericana



## KOSTARYKA

### Costa Rica

Język urzędowy: hiszpański



### **Jednostki administracyjne**

Alajuela	Heredia	San José
Cartago	Limón	
Guanacaste	Puntarenas	

### **Miejscowości**

Alajuela	Liberia	San José
Cartago	Limón	
Heredia	Puntarenas	

### **Oceany i morza**

<i>Morze Karaibskie</i> ; Mar Caribe	<i>Ocean Spokojny</i> ; <i>Pacyfik</i> ; Océano Pacífico
--------------------------------------	--

### **Zatoki**

Bahía de Coronado	Nicoya; Golfo de Nicoya	Santa Elena; Golfo Santa Elena
Golfo Dulce	Papagayo; Golfo de Papagayo	

### **Rzeki**

San Juan; Río San Juan

### **Wyspy i archipelagi**

*Wyspa Kokosowa*; Isla del Coco

### **Półwyspy**

Nicoya; Península de Nicoya

Osa; Península de Osa

### **Przylądki**

Blanco; Cabo Blanco	Matapalo; Punta Matapalo	Velas; Cabo Velas
Burica; Punta Burica	Santa Elena; Cabo Santa Elena	

### **Wyżyny i płaskowyże**

*Meseta Centralna*; Meseta Central

### **Góry**

Cordillera de Guanacaste	Cordillera de Talamanca
--------------------------	-------------------------

### **Szczyty**

Chirripó; Cerro Chirripó	Irazú; Volcán Irazú
--------------------------	---------------------

## Obszary chronione

Area de Conservación Guanacaste

Parque Internacional La Amistad

Parque Nacional Isla del Coco

## Miejsca i obiekty szczególne

*Droga Panamerykańska; Carretera Panamericana*



**KUBA**

**Kuba**

Język urzędowy: hiszpański

## Jednostki administracyjne

Camagüey

Ciego de Ávila

Cienfuegos

Ciudad de la Habana

Granma

Guantánamo

Holguín

Isla de la Juventud

*Hawana; La Habana*

Las Tunas

Matanzas

Pinar del Río

Sancti Spiritus

Santiago de Cuba

Villa Clara

## Miejscowości

Bayamo

Camagüey

Cárdenas

Ciego de Ávila

Cienfuegos

Guanabacoa

Guantánamo

*Hawana; La Habana*

Holguín

Las Tunas; Victoria de las Tunas

Manzanillo

Marianao

Matanzas

Nueva Gerona

Palma Soriano

Pinar del Río

Sancti Spiritus

Santa Clara

Santiago de Cuba

Trinidad

## Oceany i morza

*Ocean Atlantycki; Atlantyck;*

Océano Atlántico

*Morze Karaibskie; Mar Caribe*

## Zatok

Ana María; Golfo de Ana María  
Bahía de los Perros  
Batabanó; Golfo de Batabanó  
Cárdenas; Bahía de Cárdenas  
Ensenada de la Broa  
Ensenada de Corrientes  
Ensenada de la Siguanea

Guacanayabo; Golfo  
de Guacanayabo  
Guanahacabibes; Golfo  
de Guanahacabibes  
Guantánamo; Bahía  
de Guantánamo  
Nipe; Bahía de Nipe

*Zatoka Hawajska*; Bahía  
de la Habana  
*Zatoka Meksykańska*; Golfo  
de México  
*Zatoka Świń*; Bahía de Cochinos

## Cieśniny

Canal de los Indios  
*Cieśnina Florydzka*; Estrecho  
de la Florida

*Cieśnina Jukatańska*; Estrecho  
de Yucatán  
*Cieśnina Zawietrzna*; Paso  
de los Vientos

Colón; Estrecho de Colón  
*Kanal Starobahamski*; Canal Viejo  
de Bahama  
San Nicolás; Canal de San Nicolás

## Jeziora i zbiorniki sztuczne

Alacranes; Presa Alacranes

Laguna de Leche

Zaza; Presa Zaza

## Rzeki

Cauto; Río Cauto

## Bagna

Zapata; Ciénaga Occidental  
de Zapata

## Wyspy i archipelagi

*Antyle*; Antillas  
Canarreos; Archipiélago  
de los Canarreos  
Coco; Cayo Coco  
Colorados; Archipiélago  
de los Colorados

Guajaba; Cayo Guajaba  
Isla de la Juventud; Isla de Pinos  
Jardines de la Reina; Archipiélago  
de los Jardines de la Reina  
*Kuba*; Cuba  
Romano; Cayo Romano

Sabana; Archipiélago de Sabana  
*Wielkie Antyle*; Antillas Mayores

## Półwyspy

Guanahacabibes; Península de  
Guanahacabibes

Sabinal; Península de Sabinal  
Zapata; Península de Zapata

## Przylądki

Corrientes; Cabo Corrientes  
Francés; Cabo Francés

Maisí; Punta de Maisí  
Punta Cruz

Punta Hicacos  
Punta de Mulas

Punta del Inglés

San Antonio; Cabo de San Antonio

### **Góry**

Cordillera de Guaniguanico  
Macizo de Guamuhaya

Sierra de los Órganos  
Sierra Maestra

### **Szczyty**

San Juan; Pico de San Juan

Turquino; Pico Turquino

### **Obszary chronione**

Parque Nacional Alejandro  
de Humboldt

Parque Nacional Desembarco  
del Granma

Reserva de Biosfera Cuchillas  
de Toa  
Valle de Viñales



## **MARTYNIKA (fr.)**

### **(la) Martinique**

Język urzędowy: francuski

### **Jednostki administracyjne**

Fort-de-France  
La Trinité

Le Marin  
Saint-Pierre

### **Miejscowości**

Fort-de-France  
Le Lamentin

Le Robert  
Sainte-Marie

Schoelcher

### **Oceany i morza**

*Morze Karaibskie*; Mer des  
Caraïbes; Mer des Antilles

*Ocean Atlantycki*; *Atlantyk*; Océan  
Atlantique

## **Zatoki**

Fort-de-France; Baie de Fort-de-France

## **Cieśniny**

Canal de la Martinique

Canal de Sainte-Lucie

## **Wyspy i archipelagi**

*Male Antyle*; Petites Antilles

*Martynika*; Martinique

## **Półwyspy**

Presqu'île de la Caravelle

## **Przylądki**

Saint-Martin; Cap Saint-Martin  
Pointe d'Enfer

Pointe des Salines  
Pointe du Diamant

## **Szczyty**

Montagne Pelée

Morne Jacob

Pitons du Carbet



## **MEKSYK**

### **México**

Język urzędowy: hiszpański

### **Jednostki administracyjne**

Aguascalientes

Campeche

Chiapas

Chihuahua

Coahuila; Coahuila de Zaragoza

Colima

*Dystrykt Federalny*;

Distrito Federal

Durango

Guanajuato

Guerrero

Hidalgo

Jalisco

*Jukatan*; Yucatán

*Kalifornia Dolna*; Baja California

*Kalifornia Dolna Południowa*;

Baja California Sur

*Meksyk*; México

Michoacán; Michoacán de Ocampo	Querétaro; Querétaro de Arteaga	Tamaulipas
Morelos	Quintana Roo	Tlaxcala
Nayarit	San Luis Potosí	Veracruz; Veracruz-Llave
Nuevo León	Sinaloa	Zacatecas
Oaxaca	Sonora	
Puebla	Tabasco	

### Krainy i regiony

Tehuantepec; Istmo  
de Tehuantepec

### Miejscowości

Acapulco	Guadalajara	Puebla
Aguascalientes	Guadalupe	Querétaro
Campeche	Guanajuato	Reynosa
Cancún	Hermosillo	Saltillo
Celaya	Irapuato	San Luis Potosí
Chetumal	La Paz	San Nicolás de los Garza
Chihuahua	León	Tampico
Chilpancingo	Los Mochis	Tepic
Chimalhuacán	Los Reyes	Tijuana
Ciudad Apodaca	Matamoros	Tlalnepantla
Ciudad Juárez	Mazatlán	Tlaquepaque
Ciudad López Mateos	<i>Meksyk</i> ; México;	Tlaxcala
Ciudad Obregón	Ciudad de México	Toluca
Ciudad Santa Catarina	Mérida	Tonalá
Ciudad Victoria	Mexicali	Torreón
Coacalco	Monclova	Tuxtla Gutiérrez
Coatzacoalcos	Monterrey	Uruapan
Colima	Morelia	Veracruz; Veracruz Llave
Cuautilán Izcalli	Naucalpan	Villahermosa
Cuernavaca	Nezahualcóyotl	Xalapa
Culiacán	Nicolás Romero	Xalapa Enríquez; Jalapa Enríquez;
Durango	Nuevo Laredo	Xico
Ecatepec	Oaxaca	Zacatecas
Ensenada	Pachuca	Zapopan

### Oceany i morza

*Ocean Spokojny*; *Pacyfik*; Océano  
Pacífico

*Morze Karaibskie*; Mar Caribe;  
Mar de las Antillas

## Zatoki

Banderas; Bahía de Banderas  
Campeche; Bahía de Campeche  
Chetumal; Bahía de Chetumal  
La Paz; Bahía de La Paz

Sebastián Vizcaíno; Bahía  
de Sebastián Vizcaíno  
Tehuantepec; Golfo de  
Tehuantepec

*Zatoka Kalifornijska*; Golfo  
de California; Mar de Cortés  
*Zatoka Meksykańska*; Golfo  
de México

## Cieśniny

*Cieśnina Jukatańska*; Canal de  
Yucatán

## Jeziora i zbiorniki sztuczne

Angostura; Presa de la Angostura  
Bacalar; Laguna de Bacalar  
Catemaco; Lago de Catemaco  
Chapala; Lago de Chapala  
Cuitzeo; Lago de Cuitzeo  
El Temascal; Presa El Temascal  
Falcón; Presa Falcón

Guzmán; Laguna de Guzmán  
Infiernillo; Presa Infiernillo  
Laguna Superior  
Las Adjuntas; Presa Las Adjuntas  
Madre; Laguna Madre  
Malpaso; Presa Malpaso  
Mar Muerto

Pátzucaro; Lago de Pátzucaro  
Presa de la Amistad  
Tamiahua; Laguna de Tamiahua  
Tequesquitengo; Laguna  
Tequesquitengo  
Términos; Laguna de Términos  
Yuriria; Lago de Yuriria

## Rzeki

Aguanaval; Río Aguanaval  
Balsas; Río Balsas  
Conchos; Río Conchos  
Culiacán; Río Culiacán  
Fuerte; Río Fuerte

Grijalva; Río Grijalva  
*Kolorado*; Río Colorado  
Lerma; Río Lerma  
Pánuco; Río Pánuco  
Río Bravo del Norte; Río Bravo

Santiago; Río Santiago; Río  
Grande de Santiago  
Sinaloa; Río Sinaloa  
Usumacinta; Río Usumacinta  
Yaqui; Río Yaqui

## Wyspy i archipelagi

Ángel de la Guarda; Isla Ángel  
de la Guarda  
Cedros; Isla Cedros  
Cozumel; Isla Cozumel

Guadalupe; Isla de Guadalupe  
Islas Marías  
Revillagigedo; Islas Revillagigedo  
Socorro; Isla Socorro

San José; Isla San José  
Santa Margarita; Isla Santa  
Margarita  
Tiburón; Isla Tiburón

## Półwyspy

*Jukatan*; Península de Yucatán

*Półwysep Kalifornijski*; Península  
de Baja California

Vizcaíno; Península de Vizcaíno

## Przylądki

Cabo Rojo  
Catoche; Cabo Catoche  
Corrientes; Cabo Corrientes

Eugenia; Punta Eugenia  
*Przylądek Świętego Łukasza*; Cabo  
San Lucas

San Lázaro; Cabo San Lázaro

## Niziny

*Dolina Meksyku*; Valle de México  
Llanura Costera del Golfo

Llanura Costera del Pacifico  
*Nizina Jukatańska*

## Wyżyny i płaskowyże

*Mesa Centralna*; Mesa Central  
*Mesa Południowa*; Mesa del Sur  
*Mesa Północna*; Mesa del Norte

*Wyżyna Meksykańska*; Altiplanicie  
Mexicana

*Wyżyna Południowomeksykańska*;  
Altiplanicie Meridional

## Góry

*Kordyliera Wulkaniczna*;  
Cordillera Neovolcánica  
*Kordyliery*  
Sierra de Juárez  
Sierra de San Pedro Mártir

Sierra de la Giganta  
Sierra Madre  
*Sierra Madre Wschodnia*; Sierra  
Madre Oriental

*Sierra Madre Południowa*; Sierra  
Madre del Sur  
*Sierra Madre Zachodnia*; Sierra  
Madre Occidental

## Szczyty

Colima; Nevado de Colima  
Hueytepec; Volcán Hueytepec  
Iztaccíhuatl; Volcán Iztaccíhuatl

Orizaba; Pico de Orizaba;  
Citlaltépetl  
Popocatepetl; Volcán Popocatepetl

Tacaná; Volcán Tacaná  
Teoteppec; Cerro Teoteppec  
Toluca; Nevado de Toluca

## Pustynie

Chihuahua; Desierto de Chihuahua

Sonora; Desierto de Sonora

## Obszary chronione

Parque Natural Barranca del Cobre

Reserva de la Biosfera de Sian  
Ka'an

Reserva de la Biosfera El Vizcaíno  
Zona arqueológica de Paquimé

## Miejsca i obiekty szczególne

Calakmul [*stanowisko*  
*archeologiczne*]

Palenque [*stanowisko*  
*archeologiczne*]

Teotihuacán [*stanowisko*  
*archeologiczne*]

Chichén-Itzá [*stanowisko*  
*archeologiczne*]

*Piramida Księżycy*; Pirámide de la  
Luna

Tlacotalpan [*stanowisko*  
*archeologiczne*]

*Droga Panamerykańska*; Carretera  
Panamericana

*Piramida Słońca*; Pirámide del Sol  
*Plac Trzech Kultur*; Plaza de las  
Tres Culturas

Uxmal [*stanowisko*  
*archeologiczne*]

El Tajín [*stanowisko*  
*archeologiczne*]

Tenochtitlán [*stanowisko*  
*archeologiczne*]

Xochicalco [*stanowisko*  
*archeologiczne*]

Monte Albán [*stanowisko*  
*archeologiczne*]

Xochimilco [*stanowisko*  
*archeologiczne*]





## **MONTSERRAT (bryt.)**

### **Montserrat**

Język urzędowy: angielski

#### **Miejscowości**

Brades

Olveston

Plymouth

#### **Oceany i morza**

*Morze Karaibskie*; Caribbean Sea

#### **Wyspy i archipelagi**

*Antyle*; Antilles

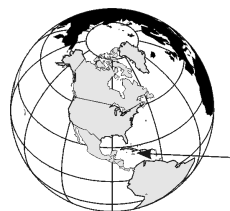
Montserrat

*Wyspy Podwietrzne*; Leeward  
Islands

*Małe Antyle*; Lesser Antilles

#### **Szczyty**

Soufrière; Soufrière Hills Volcano



## **NAVASSA (St. Zj.)**

### **Navassa Island**

Język urzędowy: angielski

#### **Wyspy i archipelagi**

*Antyle*; Antilles

Navassa; Navassa Island

*Wielkie Antyle*; Greater Antilles

## Oceany i morza

*Morze Karaibskie; Caribbean Sea*

## Cieśniny

*Kanal Jamajski; Jamaica Channel*



## NIKARAGUA

### Nicaragua

Język urzędowy: hiszpański

### Jednostki administracyjne

Boaco  
Carazo  
Chinandega  
Chontales  
Estelí  
Granada  
Jinotega  
León

Madriz  
Managua  
Masaya  
Matagalpa  
Nueva Segovia  
*Region Autonomiczny Atlántico*  
*Norte; Atlántico Norte; Región*  
*Autónoma Atlántico Norte*

*Region Autonomiczny Atlántico*  
*Sur; Atlántico Sur; Región*  
*Autónoma Atlántico Sur*  
Río San Juan  
Rivas

### Miejscowości

Bluefields  
Boaco  
Chinandega  
Estelí  
Granada  
Jinotega

Jinotepe  
Juigalpa  
León  
Managua  
Masaya  
Matagalpa

Ocotal  
Puerto Cabezas  
Rivas  
San Carlos  
Somoto

## Oceany i morza

*Morze Karaibskie; Mar Caribe*

*Ocean Spokojny; Pacyfik; Océano*  
*Pacífico*

### **Zatoki**

Bluefields; Bahía de Bluefields

Fonseca; Golfo de Fonseca

Punta Gorda; Bahía Punta Gorda

### **Jezióra i zbiorniki sztuczne**

Managua; Lago de Managua;  
Xolotlán

*Nikaragua*; Lago de Nicaragua;  
Lago Cocibolca

Páhara; Laguna Páhara  
Perlas; Laguna de Perlas

### **Wyspy i archipelagi**

Miskitos; Cayos Miskitos  
Ometepe; Isla de Ometepe

Solentiname; Archipiélago  
de Solentiname

Venado; Isla del Venado

### **Niziny**

*Wybrzeże Moskitów*; Costa  
de Miskitos

### **Góry**

Cordillera Chontaleña

Cordillera Isabelia

### **Szczyty**

Concepción; Volcán Concepción  
Mogotón

San Cristóbal; Volcán San  
Cristóbal

### **Miejsca i obiekty szczególne**

*Droga Panamerykańska*; Carretera  
Panamericana

Ruinas de León Viejo [*stanowisko  
archeologiczne*]



**PANAMA**

**Panamá**

Język urzędowy: hiszpański

### **Jednostki administracyjne**

Bocas del Toro	Emberá	Ngöbe Buglé
Chiriquí	Herrera	Los Santos
Coclé	Kuna de Madungandí	Panamá
Colón	Kuna de Wargandi	Veraguas
Darién	Kuna Yala	

### **Krainy i regiony**

*Przesmyk Panamski*; Istmo  
de Panamá

### **Miejscowości**

Bocas del Toro	David	<i>Panama</i> ; Panamá
Chitré	La Palma	Penonomé
Cirilo Guainora	Las Tablas	San Miguelito
Colón	Narganá	Santiago; Santiago de Veraguas

### **Oceany i morza**

*Morze Karaibskie*; Mar Caribe  
*Ocean Spokojny*; *Pacyfik*; Océano  
Pacífico

### **Zatoki**

Chiriquí; Golfo de Chiriquí	San Miguel; Golfo de San Miguel	<i>Zatoka Panamska</i> ; Golfo
Montijo; Golfo de Montijo	<i>Zatoka Moskitów</i> ; Golfo de los	de Panamá
Parita; Bahía de Parita	Mosquitos	
San Blas; Golfo de San Blas		

### **Jeziora i zbiorniki sztuczne**

Alajuela; Lago Alajuela  
Bayano; Lago Bayano  
Chiriquí; Laguna de Chiriquí  
Gatún; Represa Gatún

### **Rzeki**

Chucunaque; Río Chucunaque  
Tuira; Río Tuira

### **Kanaly**

*Kanal Panamski*; Canal de Panamá

## Wyspy i archipelagi

Bocas del Toro; Archipiélago de Bocas del Toro  
Cébaco; Isla de Cébaco

Coiba; Isla de Coiba  
Isla del Rey  
San Blas; Archipiélago de San Blas

*Wyspy Perlowe*; Archipiélago de las Perlas

## Półwyspy

Azuero; Península de Azuero

Valiente; Península Valiente

## Góry

Cordillera Central  
Cordillera de Talamanca

*Kordyliera Środkowa*; Cordillera Central  
Serranía de Pirre

Serranía de San Blas  
Serranía del Darién  
Serranía del Tabasará

## Szczyty

Barú; Volcán Barú; Chiriquí;  
Volcán de Chiriquí

## Obszary chronione

Área Protegida San Lorenzo

Parque Internacional La Amistad

Parque Nacional Darién

## Miejsca i obiekty szczególne

*Droga Panamerykańska*; Carretera Panamericana



## PARAGWAJ

(el) Paraguay /hiszp./; Paraguay /guarani/

Języki urzędowe: hiszpański, guarani

## Jednostki administracyjne

Alto Paraguay  
Alto Paraná

Amambay  
Asunción

Boquerón  
Caaguazú

Caazapá  
Canindeyú; Canendiyú  
Central  
Concepción

Cordillera  
Guairá  
Itapúa  
Misiones

Ñeembucú  
Paraguari  
Presidente Hayes  
San Pedro

### **Krainy i regiony**

Chaco

Gran Chaco

### **Miejscowości**

Asunción  
Caacupé; Ka'akupe  
Caazapá; Ka'asapa  
Capiatá  
Ciudad del Este  
Concepción  
Coronel Oviedo

Doctor Pedro P. Peña  
Encarnación  
Fernando de la Mora  
Lambaré  
Luque  
Paraguari  
Pedro Juan Caballero

Pilar  
Pozo Colorado  
San Juan Bautista  
San Lorenzo  
San Pedro de Ycuamandiyú  
Villarrica

### **Jeziora i zbiorniki sztuczne**

Itaipú; Represa de Itaipú  
Verá; Laguna Verá

Yacyretá; Represa Yacyretá  
Ypoa; Lago Ypoa

### **Rzeki**

Aguaray-Guazú; Río Aguaray-  
-Guazú  
Apa; Río Apa  
Aquidabán; Río Aquidabán

Jejuí-Guazú; Río Jejuí-Guazú  
*Paragwaj*; Río Paraguay  
*Parana*; Río Paraná  
Pilcomayo; Río Pilcomayo

Tebicuary; Río Tebicuary  
Tímane; Río Tímane  
Verde; Río Verde

### **Niziny**

Chaco Boreal

### **Góry**

Cordillera de Amambay

### **Szczyty**

Cerro Pero; Cerro Tres Kandu

### **Obszary chronione**

Parque Nacional Defensores  
del Chaco

## Miejsca i obiekty szczególne

Jesús de Tavarangue [*dawna  
redukcja jezuicka*]

Santísima Trinidad del Paraná  
[*dawna redukcja jezuicka*]



**PERU**

**(el) Perú** /hiszp./

Języki urzędowe: hiszpański, keczua, ajmara

### Jednostki administracyjne

Amazonas	Huancavélica	Moquegua
Ancash	Huánuco	Pasco
Apurímac	Ica	Piura
Arequipa	Junín	Puno
Ayacucho	La Libertad	San Martín
Cajamarca	Lambayeque	Tacna
Callao; Provincia Constitucional del Callao	Lima	Tumbes
Cusco	Loreto	Ucayali
	Madre de Dios	

### Krainy i regiony

*Amazonia*; Amazonas

*Montania*; La Montaña

### Miejscowości

Abancay	Chiclayo	Ica
Arequipa	Chimbote	Iquitos
Ayacucho	Chincha Alta	Juliaca
Cajamarca	Cusco; Cuzco; Qosqo	Lima
Callao	Huancavelica	Moquegua
Cerro de Pasco	Huancayo	Moyobamba
Chachapoyas	Huánuco	Piura

Pucallpa  
Puerto Maldonado  
Puno

Sullana  
Tacna  
Talara

Tarapoto  
Trujillo  
Tumbes

## Oceany i morza

*Ocean Spokojny; Pacyfik; Océano*  
Pacífico

## Zatoki

Caballos; Bahía de Caballos  
Guayaquil; Golfo de Guayaquil  
Paita; Bahía de Paita

Paracas; Bahía de Paracas  
Salinas; Bahía Salinas  
San Juan; Bahía San Juan

San Nicolás; Bahía San Nicolás  
Sechura; Bahía de Sechura

## Jeziora i zbiorniki sztuczne

Arapa; Lago de Arapa

Junín; Lago Junín

Titicaca; Lago Titicaca

## Pustynie

Sechura; Desierto de Sechura

## Rzeki

*Amazonka*; Río Amazonas  
Apurímac; Río Apurímac  
Camaná; Río Camaná  
Chira; Río Chira  
Colca; Río Colca  
Huallaga; Río Huallaga  
Huenque; Río Huenque  
Llave; Río Llave  
Madre de Dios; Río Madre de Dios

Majes; Río Majes  
Mantaro; Río Mantaro  
Marañón; Río Marañón  
Napo; Río Napo  
Pachitea; Río Pachitea  
Pastaza; Río Pastaza  
Putumayo; Río Putumayo  
Rímac; Río Rímac  
Santa; Río Santa

Santiago; Río Santiago  
Tambo; Río Tambo  
Tapiche; Río Tapiche  
Tigre; Río Tigre  
*Ukajali*; Río Ucayali  
Urubamba; Río Urubamba  
Vilcanota; Río Vilcanota  
Yavarí; Río Yavarí  
Yuruá; Río Yuruá

## Wyspy i archipelagi

Amantani; Isla Amantani

Independencia; Isla Independencia

San Gallán; Isla San Gallán

## Półwyspy

Paracas; Península de Paracas

## Przylądki

Aguja; Punta Aguja  
Carretas; Punta Carretas

Coles; Punta Coles  
Negra; Punta Negra

Pariñas; Punta Pariñas  
Salinas; Punta Salinas



## Niziny

*Nizina Amazonki*; Planicie  
Amazónica

## Wyżyny i płaskowyże

Altiplano

Nazca

## Góry

*Andy*; Los Andes; Cordillera  
de los Andes  
Cerros de Campanguiz  
Cordillera Carabaya  
Cordillera del Cóndor  
Cordillera Huayhuash  
Cordillera Urubamba

Cordillera Vilcabamba  
Cordillera Vilcanota; Nudo  
de Vilcanota  
*Kordyliera Biała*; Cordillera  
Blanca  
*Kordyliera Czarna*; Cordillera  
Negra

*Kordyliera Środkowa*; Cordillera  
Central  
*Kordyliera Wschodnia*; Cordillera  
Oriental  
*Kordyliera Zachodnia*; Cordillera  
Occidental

## Szczyty

Ampato; Nevado Ampato  
Artesonraju; Nevado Artesonraju  
Ausangate; Nevado Ausangate  
Chachani; Nevado Chachani  
Chacaraju; Nevado Chacaraju  
Chaupi Orcco; Cerro Chaupi Orcco  
Chinchay  
Chopicalqui; Nevado Chopicalqui  
Coropuna; Nevado Coropuna

Hualca Hualca; Nevado Hualca  
Hualca  
Huandoy; Nevados Huandoy  
Huantsan; Nevado Huantsan  
Huascarán; Nevado Huascarán  
Jirishanca; Nevado Jirishanca  
Pucahirca; Nevado Pucahirca  
Pumasillo; Cerro Pumasillo  
Quitaraju; Nevado Quitaraju

Ranrapalca; Nevado Ranrapalca  
Salcantay; Nevado Salcantay  
Santa Cruz; Cerro Santa Cruz  
Sarapo; Nevado Sarapo  
Siulá Grande; Nevado Siulá  
Grande  
Solimana; Nevado Solimana  
Yerupajá; Cerro Yerupajá

## Obszary chronione

Parque Nacional de Manú  
Parque Nacional del Río Abiseo  
Parque Nacional Huascarán

Reserva Nacional Pacaya-Samiria  
Santuario Histórico Chacamarca  
Santuario Histórico Machu Picchu

Santuario Histórico Pampa  
de Ayacucho  
Zona arqueológica de Chan Chan

## Miejsca i obiekty szczególne

Machu Picchu [*stanowisko  
archeologiczne*]  
Cañón del Colca

Chavín [*stanowisko  
archeologiczne*]

*Droga Panamerykańska*; Carretera  
Panamericana



## PORTORYKO (St. Zj.)

### Puerto Rico

Języki urzędowe: hiszpański, angielski

#### Miejscowości

Arecibo  
Bayamón  
Carolina

Guayama  
Humacao  
Mayagüez

Ponce  
San Juan  
Caguas

#### Oceany i morza

*Morze Karaibskie*; Mar Caribe  
/hiszp./; Carribean Sea /ang./

*Ocean Atlantycki*; *Atlantyk*;  
Océano Atlántico /hiszp./;  
Atlantic Ocean /ang./

#### Cieśniny

Mona; Canal de la Mona /hiszp./ ;  
Mona Passage /ang./

*Cieśnina Dziewicza*; Pasaje de la  
Virgen /hiszp./; Virgin Passage  
/ang./

#### Wyspy i archipelagi

*Antyle*; Antillas /hiszp./; Antilles  
/ang./  
Culebra; Isla de Culebra

Isla de Vieques  
Mona; Isla de Mona  
Puerto Rico

*Wielkie Antyle*; Greater Antilles  
/ang./; Antillas Mayores /hiszp./

#### Przylądki

Higüero; Punta Higüero

Rojo; Cabo Rojo

San Juan; Cabezas de San Juan

#### Góry

*Kordyliera Środkowa*; Cordillera  
Central

## Szczyty

Punta; Cerro de Punta



## SAINT KITTS I NEVIS

### Saint Kitts and Nevis

Język urzędowy: angielski

### Miejscowości

Basseterre

Charlestown

### Oceany i morza

*Morze Karaibskie*; Caribbean Sea

### Wyspy i archipelagi

*Antyle*; Antilles

*Male Antyle*; Lesser Antilles

Nevis

Saint Kitts

*Wyspy Podwietrzne*; Leeward  
Islands

## Szczyty

Liamuiga; Mount Liamuiga

Misery; Mount Misery



## **SAINT LUCIA**

### **Saint Lucia**

Język urzędowy: angielski

#### **Miasta i miejscowości**

Castries

Soufrière

Vieux Fort

#### **Oceany i morza**

*Morze Karaibskie*; Caribbean Sea

*Ocean Atlantycki*; *Atlantyk*;  
Atlantic Ocean

#### **Cieśniny**

Saint Lucia; Saint Lucia Channel

Saint Vincent; Saint Vincent  
Passage

#### **Wyspy i archipelagi**

*Antyle*; Antilles

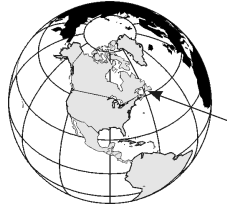
*Małe Antyle*; Lesser Antilles

Saint Lucia; Saint Lucia Island

*Wyspy Zawietrzne*; Windward  
Islands

#### **Szczyty**

Gimie; Mount Gimie



## **SAINT-PIERRE I MIQUELON (fr.)**

### **Saint-Pierre et Miquelon**

Język urzędowy: francuski

#### **Jednostki administracyjne**

Miquelon-Langlade

Saint-Pierre

#### **Miejscowości**

Miquelon

Saint-Pierre

#### **Oceany**

*Ocean Atlantycki; Atlantyck; Océan  
Atlantique*

#### **Wyspy i archipelagi**

Langlade

Miquelon

Saint-Pierre



## **SAINT VINCENT I GRENADYNY**

### **Saint Vincent and the Grenadines**

Język urzędowy: angielski

#### **Miejscowości**

Kingstown

## Oceany i morza

*Morze Karaibskie*; Caribbean Sea

*Ocean Atlantycki*; *Atlantyk*;  
Atlantic Ocean

## Cieśniny

Saint Vincent; Saint Vincent  
Passage

## Wyspy i archipelagi

*Antyle*; Antilles  
Bequia; Bequia Island  
Canouan  
*Grenadyny*; Grenadines

*Male Antyle*; Lesser Antilles  
Mayreau  
Mustique  
Saint Vincent

Union Island  
*Wyspy Zawietrzne*; Windward  
Islands



## SALWADOR

### El Salvador

Język urzędowy: hiszpański

## Jednostki administracyjne

Ahuachapán  
Cabañas  
Chalatenango  
Cuscatlán  
La Libertad

La Paz  
La Unión  
Morazán  
San Miguel  
San Salvador

San Vicente  
Santa Ana  
Sonsonate  
Usulután

## Miejscowości

Ahuachapán  
Apopa  
Chalatenango  
Cojutepeque  
Gotera  
La Unión

Mejicanos  
Nueva San Salvador  
San Miguel  
San Salvador  
San Vicente  
Santa Ana

Sensuntepeque  
Sonsonate  
Soyapango  
Usulután  
Zacatecoluca

## **Oceany i morza**

*Ocean Spokojny; Pacyfik; Océano  
Pacífico*

## **Zatoki**

Fonseca; Golfo de Fonseca

## **Jeziora i zbiorniki sztuczne**

Cerrón Grande; Embalse Cerrón  
Grande

Ilopango; Lago de Ilopango

## **Rzeki**

Lempa; Río Lempa  
Río de la Paz

Río Grande; Río Grande de San  
Miguel

## **Przylądki**

Remedios; Punta Remedios

## **Szczyty**

Izalco; Volcán de Izalco  
San Miguel; Volcán de San Miguel

San Vicente; Volcán de San  
Vicente

Santa Ana; Volcán de Santa Ana

## **Obszary chronione**

Parque Nacional El Imposible

Sitio Arqueológico Joya de Cerén

## **Miejsca i obiekty szczególne**

*Droga Panamerykańska; Carretera  
Panamericana*



## STANY ZJEDNOCZONE (the) United States

Język urzędowy: angielski

### Jednostki administracyjne

Alabama; State of Alabama	<i>Karolina Północna</i> ; North Carolina; State of North Carolina	<i>Nowy Jork</i> ; New York; State of New York
Alaska; State of Alaska		<i>Nowy Meksyk</i> ; New Mexico; State of New Mexico
Arizona; State of Arizona	Kentucky; Commonwealth of Kentucky	Ohio; State of Ohio
Arkansas; State of Arkansas	<i>Kolorado</i> ; Colorado; State of Colorado	Oklahoma; State of Oklahoma
Connecticut; State of Connecticut	<i>Luizjana</i> ; Louisiana; State of Louisiana	Oregon; State of Oregon
<i>Dakota Południowa</i> ; South Dakota; State of South Dakota	Maine; State of Maine	<i>Pensylwania</i> ; Pennsylvania; Commonwealth of Pennsylvania
<i>Dakota Północna</i> ; North Dakota; State of North Dakota	Maryland; State of Maryland	Rhode Island; State of Rhode Island and Providence Plantations
Delaware; State of Delaware	Massachusetts; Commonwealth of Massachusetts	<i>Teksas</i> ; Texas; State of Texas
<i>Dystrykt Kolumbii</i> ; District of Columbia	Michigan; State of Michigan	Tennessee; State of Tennessee
<i>Floryda</i> ; Florida; State of Florida	Minnesota; State of Minnesota	Utah; State of Utah
Georgia; State of Georgia	<i>Missisipi</i> ; Mississippi; State of Mississippi	Vermont; State of Vermont
<i>Hawaje</i> ; Hawaii; State of Hawaii	Missouri; State of Missouri	<i>Waszyngton</i> ; Washington; State of Washington
Idaho; State of Idaho	Montana; State of Montana	<i>Wirginia</i> ; Virginia; Commonwealth of Virginia
Illinois; State of Illinois	Nebraska; State of Nebraska	<i>Wirginia Zachodnia</i> ; West Virginia; State of West Virginia
Indiana; State of Indiana	Nevada; State of Nevada	Wisconsin; State of Wisconsin
Iowa; State of Iowa	New Hampshire; State of New Hampshire	Wyoming; State of Wyoming
<i>Kalifornia</i> ; California; State of California	New Jersey; State of New Jersey	
Kansas; State of Kansas		
<i>Karolina Południowa</i> ; South Carolina; State of South Carolina		

### Krainy i regiony

Corn Soy Belt	<i>Dolina Krzemowa</i> ; Silicon Valley	<i>Kraina Wielkich Jezior</i> ; Great Lakes Region
Cotton Belt	Heartland	



Megalopolis  
*Nowa Anglia*; New England

Wheat Belt  
*Wielkie Równiny*; *Great Plains*

*Zagłębie Appalaskie*; Appalachian  
Basin

### Miejscowości

Abilene  
Acoma  
‘Aiea; [Aiea]  
Akron  
Alamogordo  
Albany  
Albuquerque  
Alexandria  
Allentown  
Amarillo  
Anaheim  
Anchorage  
Ann Arbor  
Annapolis  
Arlington  
Arvada  
Aspen  
Athens  
Atlanta  
Augusta  
Aurora  
Austin  
Bakersfield  
Baltimore  
Baton Rouge  
Beaumont  
Bellevue  
Berkeley  
Beverly Hills  
Billings  
Birmingham  
Bismarck  
Boise  
Boston  
Bridgeport  
Brownsville  
Buffalo  
Burbank  
Cambridge

Cape Coral  
Carmel  
Carrollton  
Carson City  
Cedar Rapids  
Chandler  
Charleston  
Charlotte  
Chattanooga  
Chesapeake  
Cheyenne  
Chicago  
Chula Vista  
Cincinnati  
Clarksville  
Clearwater  
Cleveland  
Colorado Springs  
Columbia  
Columbus  
Concord  
Coral Springs  
Corona  
Corpus Christi  
Costa Mesa  
Dallas  
Daly City  
Dayton  
Denver  
Des Moines  
Detroit  
Dover  
Downey  
Durham  
El Monte  
El Paso  
Elizabeth  
Erie  
Escondido

Eugene  
Evansville  
Fairbanks  
Fayetteville  
*Filadelfia*; Philadelphia  
Flint  
Fontana  
Fort Collins  
Fort Lauderdale  
Fort Wayne  
Fort Worth  
Frankfort  
Fremont  
Fresno  
Fullerton  
Garden Grove  
Garland  
Gary  
Gilbert  
Glendale  
Grand Prairie  
Grand Rapids  
Green Bay  
Greensboro  
Hampton  
Harrisburg  
Hartford  
Hayward  
Helena  
Henderson  
Hialeah  
Hilo  
Hollywood  
Honolulu  
Houston  
Huntington Beach  
Huntsville  
Independence  
Indianapolis

Inglewood	Milwaukee	Providence
Irvine	Minneapolis	Provo
Irving	Mobile	Pueblo
Jackson	Modesto	Pulaski
Jacksonville	Montgomery	Raleigh
Jefferson City	Montpelier	Rancho Cucamonga
Jersey City	Moreno Valley	Reno
Joliet	Nānākuli; [Nanakuli]	Richmond
Juneau	Naperville	Riverside
Kahului	Nashville; [Nashville-Davidson]	Rochester
Kailua	New Haven	Rockford
Kāneʻohe; [Kaneohe]	Newark	Sacramento
Kansas City	Newport News	Saint Louis
Key West	Norfolk	Saint Paul
Knoxville	North Las Vegas	Saint Petersburg
Kosciusko	Norwalk	Salem
Lafayette	<i>Nowy Jork</i> ; New York	Salinas
Lahaina	<i>Nowy Orlean</i> ; New Orleans	Salt Lake City
Lake Placid	Oakland	San Antonio
Lakewood	Oceanside	San Bernardino
Lancaster	Oklahoma City	San Buenaventura
Lansing	Olympia	San Diego
Laredo	Omaha	San Francisco
Las Vegas	Ontario	San Jose
Lexington-Fayette	Orange	Santa Ana
Lihue	Orlando	Santa Barbara
Lincoln	Overland Park	Santa Clara
Little Rock	Oxnard	Santa Clarita
Livonia	Palm Springs	Santa Fe
Long Beach	Palmdale	Santa Monica
Los Angeles	Palo Alto	Santa Rosa
Louisville	Paradise	Savannah
Lowell	Pasadena	Scottsdale
Lubbock	Paterson	Seattle
MacAllen	Pembroke Pines	Shreveport
Madison	Peoria	Simi Valley
Manchester	Phoenix	Sioux Falls
Memphis	Pierre	South Bend
Mesa	Pittsburgh	Spokane
Mesquite	Plano	Spring Valley
Metairie	Pomona	Springfield
Miami	Portland	Stamford
Miami Beach	Portsmouth	Sterling Heights

Stockton	Trenton	Warsaw
Sunnyvale	Tucson	<i>Waszyngton</i> ; Washington
Sunrise Manor	Tulsa	Waterbury
Syracuse	Urbana	West Covina
Tacoma	Vallejo	West Point
Tallahassee	Vancouver	West Valley City
Tampa	Virginia Beach	Westminster
Tempe	Waco	Wichita
Thousand Oaks	Wahiawā; [Wahiawa]	Wichita Falls
Toledo	Wailuku	Winston-Salem
Topeka	Waipahu	Worcester
Torrance	Warren	Yonkers

### Oceany i morza

<i>Morze Beauforta</i> ; Beaufort Sea	<i>Ocean Arktyczny</i> ; Arctic Ocean	<i>Ocean Spokojny</i> ; <i>Pacyfik</i> ; Pacific Ocean
<i>Morze Beringa</i> ; Bering Sea	<i>Ocean Atlantycki</i> ; <i>Atlantyk</i> ;	
<i>Morze Czukockie</i> ; Chukchi Sea	Atlantic Ocean	
<i>Morze Sargassowe</i> ; Sargasso Sea		

### Zatoki

Alaska; Gulf of Alaska	Lower Bay; [Lower New York Bay]	Upper New York Bay
Apalachee; Apalachee Bay	Maine; Gulf of Maine	<i>Zatoka Bostońska</i> ; Boston Bay
Chesapeake; Chesapeake Bay	Māmala; Māmala Bay; [Mamala Bay]	<i>Zatoka Bristolaska</i> ; Bristol Bay
Cook; Cook Inlet	Massachusetts; Massachusetts Bay	<i>Zatoka Florydzka</i> ; Florida Bay
Delaware; Delaware Bay	Pearl Harbor	<i>Zatoka Humboldt</i> ; Humboldt Bay
Galveston; Galveston Bay	San Francisco; San Francisco Bay	<i>Zatoka Meksykańska</i> ; Gulf of Mexico
Kuskokwim; Kuskokwim Bay		<i>Zatoka Nortona</i> ; Norton Sound

### Cieśniny

‘Alalākeiki; ‘Alalākeiki Channel; [Alalakeiki Channel]	<i>Cieśnina Szelichowa</i> ; Shelikof Strait	Kotzebue; Kotzebue Sound
‘Alenuihāhā; ‘Alenuihāhā Channel; [Alenuihaha Channel]	Golden Gate	Long Island; Long Island Sound
Auau; Auau Channel	Kaiwi; Kaiwi Channel	Pailolo; Pailolo Channel
<i>Cieśnina Beringa</i> ; Bering Strait	Kalohi; Kalohi Channel	Prince William; Prince William Sound
<i>Cieśnina Florydzka</i> ; Straits of Florida	Kauai; Kauai Channel	Juan de Fuca; Strait of Juan de Fuca
	Kaulakahi; Kaulakahi Channel	
	Kealaikahiki; Kealaikahiki Channel	

## Jeziora i zbiorniki sztuczne

Champlain; Lake Champlain	Lake of the Ozarks	Pyramid; Pyramid Lake
Erie; Lake Erie	Mead; Lake Mead	Red Lakes
Finger Lakes	Michigan; Lake Michigan	Sakakawea; Lake Sakakawea
Fort Peck; Fort Peck Lake	Mono; Mono Lake	Salton Sea
Francis Case; Lake Francis Case	Moosehead; Moosehead Lake	Tahoe; Lake Tahoe
Huron; Lake Huron	Oahe; Lake Oahe	Utah; Utah Lake
Iliamna; Iliamna Lake	Okeechobee; Lake Okeechobee	<i>Wielkie Jeziora</i> ; Great Lakes
<i>Jezioro Górne</i> ; Lake Superior	Ontario; Lake Ontario	<i>Wielkie Jezioro Słone</i> ; Great Salt Lake
<i>Jezioro Kraterowe</i> ; Crater Lake	Pontchartrain; Lake Pontchartrain	
<i>Jezioro Leśne</i> ; Lake of the Woods	Powell; Lake Powell	

## Rzeki

Alabama; Alabama River	James; James River	Porcupine; Porcupine River
Apalachicola; Apalachicola River	<i>Jukon</i> ; Yukon River	<i>Potomak</i> ; Potomac River
Arkansas; Arkansas River	Kansas; Kansas River	Red River
Big Sioux; Big Sioux River	<i>Kolorado</i> ; Colorado River	Rio Grande
Bighorn; Bighorn River	<i>Kolumbia</i> ; Columbia River	Roanoke; Roanoke River
Brazos; Brazos River	Kuskokwim; Kuskokwim River	<i>Rzeka Miedziana</i> ; Cooper River
Canadian River	<i>Male Kolorado</i> ; Little Colorado River	<i>Rzeka Świętego Wawrzyńca</i> ; Saint Lawrence River
Chattahoochee; Chattahoochee River	Milk River	Sacramento; Sacramento River
Cheyenne; Cheyenne River	<i>Missisipi</i> ; Mississippi River	Saint John; Saint John River
Colorado; Colorado River	Missouri; Missouri River	Salmon; Salmon River
Connecticut; Connecticut River	Mobile; Mobile River	San Joaquin; San Joaquin River
Cumberland; Cumberland River	Niagara; Niagara River	Savannah; Savannah River
Delaware; Delaware River	Ohio; Ohio River	Snake; Snake River
Des Moines; Des Moines River	Ouachita; Ouachita River	Susquehanna; Susquehanna River
East River	Pecos; Pecos River	Tanana; Tanana River
Gila; Gila River	<i>Platte Południowa</i> ; South Platte River	Tennessee; Tennessee River
Green River	<i>Platte Północna</i> ; North Platte River	Tombigbee; Tombigbee River
Hudson; Hudson River	Platte; Platte River	Wabash; Wabash River
Humboldt; Humboldt River		White River
Illinois; Illinois River		Yellowstone; Yellowstone River

## Kanały

Houston Ship Channel	New York State Barge Canal
----------------------	----------------------------

## Bagna

Great Dismal; Great Dismal Swamp	Okefenokee; Okefenokee Swamp
	Everglades; The Everglades

## Wyspy i archipelagi

Alcatraz; Alcatraz Island	Necker Island	<i>Wyspa Lisiańskiego</i> ; Lisianski Island
<i>Aleuty</i> ; <i>Wyspy Aleuckie</i> ; Aleutian Islands	Nihoa	<i>Wyspa Mitkowa</i> ; Mitkof Island
<i>Amczitka</i> ; Amchitka Island	Ni'ihau; [Niihau]	<i>Wyspa Nelsona</i> ; Nelson Island
<i>Archipelag Aleksandra</i> ; Alexander Archipelago	Northwestern Hawaiian Islands	<i>Wyspa Świętego Mateusza</i> ; Saint Matthew Island
Florida Keys	O'ahu; [Oahu]	<i>Wyspa Świętego Wawrzyńca</i> ; Saint Lawrence Island
Hatteras; Hatteras Island	Pearl and Hermes Atoll	<i>Wyspa Wojewódzkiego</i> ; Woewodski Island
Hawai'i; Island of Hawai'i; [Hawaii]	Semisopochnoi; Semisopochnoi Island	<i>Wyspa Wrangla</i> ; Wrangell Island
<i>Hawaje</i> ; Hawai'ian Islands; [Hawaiian Islands; Hawaii]	Staten Island	<i>Wyspa Zaremby</i> ; Zarembo Island
Kaho'olawe; [Kahoolawe]	<i>Wyspa Admiralicji</i> ; Admiralty Island	<i>Wyspy Andrejanowa</i> ; Andreanof Islands
Kaua'i; [Kauai]	<i>Wyspa Baranowa</i> ; Baranof Island	<i>Wyspy Bliskie</i> ; Near Islands
Ka'ula; [Kaula]	<i>Wyspa Cziczagowa</i> ; Chichagof Island	<i>Wyspy Czterech Gór</i> ; Islands of Four Mountains
Kodiak; Kodiak Island	<i>Wyspa Czirikowa</i> ; Chirikof Island	<i>Wyspy Lisie</i> ; Fox Islands
Kure Atoll; [Ocean Island]	<i>Wyspa Kościuszki</i> ; Kosciusko Island	<i>Wyspy Pribylowa</i> ; Pribilof Islands
Lāna'i; [Lanai]	<i>Wyspa Kozia</i> ; Goat Island	<i>Wyspy Szczurze</i> ; Rat Islands
Laysan Island	<i>Wyspa Księcia Walii</i> ; Prince of Wales Island	<i>Wyspy Szumagina</i> ; Shumagin Islands
Long Island	<i>Wyspa Kuprijanowa</i> ; Kupreanof Island	
Manhattan Island; [Manhattan]		
Maui		
Moloka'i; [Molokai]		

## Półwyspy

Alaska; Alaska Peninsula	Gardner Pinnacles	Seward; Seward Peninsula
Delmarva; Delmarva Peninsula	Kenai; Kenai Peninsula	
<i>Floryda</i> ; Florida Peninsula	Olympic; Olympic Peninsula	

## Przylądki

Barrow; Point Barrow	Kumukahi; Cape Kumukahi	<i>Przylądek Lisburne'a</i> ; Cape Lisburne
Canaveral; Cape Canaveral	<i>Przylądek Douglasa</i> ; Cape Douglas	Sable; Cape Sable
Cape Cod	<i>Przylądek Księcia Walii</i> ; Cape Prince of Wales	Wrangell; Cape Wrangell
Hatteras; Cape Hatteras		
Kahuku; Kahuku Point		
Ka Lae o Hoaiuku		

## Niziny

<i>Arktyczna Nizina Nadbrzeżna</i> ; Arctic Coastal Plain	<i>Nizina Atlantycka</i> ; Atlantic Coastal Plain	<i>Nizina Zatokowa</i> ; Gulf Plain; Gulf Coastal Plain
	<i>Nizina Nadbrzeżna</i> ; Coastal Plain	

*Niziny Wewnętrzne*; Interior Plains; Central Plains; Central Lowland

### **Doliny i kotliny**

<i>Dolina Appalaska</i> ; Appalachian Valley	Hells Canyon Imperial Valley	<i>Wielki Kanion Kolorado</i> ; <i>Wielki Kanion</i> ; Grand Canyon
<i>Dolina Kalifornijska</i> ; Great Central Valley; Valley of California	Sacramento; Sacramento Valley San Joaquin Valley	Yosemite; Yosemite Valley
<i>Dolina Śmierci</i> ; Death Valley	Tennessee; Tennessee Valley	

### **Wyżyny i płaskowyże**

Allegheny; Allegheny Plateau	<i>Płaskowyż Edwardsa</i> ; Edwards Plateau	<i>Wyżyna Kolumbii</i> ; Columbia Plateau
Coconino; Coconino Plateau	<i>Wielka Kotlina</i> ; Great Basin	<i>Wyżyny Appalaskie</i> ; Appalachian Plateaus
Cumberland; Cumberland Plateau	<i>Wyżyna Jukońska</i> ; Yukon Plateau	
Llano Estacado	<i>Wyżyna Kolorado</i> ; Colorado Plateau	
Ozark; Ozark Plateau		
Piedmont		

### **Góry**

Absaroka; Absaroka Range	<i>Góry Kaskadowe</i> ; Cascade Range	Romanzof; Romanzof Mountains
Adirondack; Adirondack Mountains	<i>Góry Nadbrzeżne</i> ; Coast Range	Sacramento; Sacramento Mountains
Alaska; Alaska Range	<i>Góry Skaliste</i> ; Rocky Mountains	Salmon; Salmon River Mountains
Allegheny; Allegheny Mountains	<i>Góry Świętego Eliasza</i> ; Saint Elias Mountains	San Andreas; San Andreas Mountains
<i>Appalacy</i> ; Appalachian Mountains	<i>Góry Wrangla</i> ; Wrangell Mountains	San Juan; San Juan Mountains
Bighorn; Bighorn Mountains	<i>Góry Zielone</i> ; Green Mountains	Sangre de Cristo; Sangre de Cristo Mountains
Bitterroot; Bitterroot Range	Great Smoky Mountains	Sawatch; Sawatch Range
Black Hills	Klamath; Klamath Mountains	Schell Creek; Schell Creek Range
Black Range	Ko'olau; Ko'olau Range; [Koolau Range]	Shoshone; Shoshone Mountains
Boston; Boston Mountains	<i>Kordyliery</i> ; Cordilleras	Sierra Nevada
Catskill; Catskill Mountains	Kuskokwim; Kuskokwim Mountains	Teton; Teton Range
Chugach; Chugach Mountains	Laramie; Laramie Mountains	Uinta; Uinta Mountains
Front Range	Lewis; Lewis Range	Wai'anae; Wai'anae Range; [Waianaean Range]
<i>Góry Aleuckie</i> ; Aleutian Range	Olympic; Olympic Mountains	Warner; Warner Mountains
<i>Góry Białe</i> ; White Mountains	Ouachita; Ouachita Mountains	Wasatch; Wasatch Range
<i>Góry Błękitne</i> ; Blue Mountains	Park Range	Wind River Range
<i>Góry Brookska</i> ; Brooks Range	<i>Pasma Błękitne</i> ; Blue Ridge	
<i>Góry De Longa</i> ; De Long Mountains		

### **Szczyty**

Blanca; Blanca Peak	Blackburn; Mount Blackburn	Bona; Mount Bona
---------------------	----------------------------	------------------

Doonerak; Mount Doonerak	Kamakou	Olympus; Mount Olympus
Elbert; Mount Elbert	Katahdin; Mount Katahdin	Palomar; Palomar Mountain
<i>Góra Świętego Eliasza</i> ; Mount Saint Elias	Katmai; Mount Katmai	Pu'ukapele; [Puu Ka Pele]
<i>Góra Waszyngtona</i> ; Mount Washington	Kawaikini	Pu'u'ula'ula; [Puu Ulaula]
<i>Góra Wrangla</i> ; Mount Wrangell	Lassen; Lassen Peak	Rainier; Mount Rainier
Grand Teton	Mauna Kea	Redoubt; Redoubt Volcano
Haleakalā; [Haleakala]	Mauna Loa	Saint Helens; Mount Saint Helens
Hood; Mount Hood	McKinley; Mount McKinley; [Denali]	Sanford; Mount Sanford
Iliamna	Michelson; Mount Michelson	Shasta; Mount Shasta
	Mitchell; Mount Mitchell	Whitney; Mount Whitney
		<i>Wulkan Pawłowa</i> ; Pavlof Volcano

### Przełęcz

Cumberland; Cumberland Gap	South Pass
Donner; Donner Pass	Tioga; Tioga Pass

### Pustynie

Black Rock; Black Rock Desert	<i>Wielka Pustynia Piaszczysta</i> ; High Desert; Great Sandy Desert	Yuha; Yuha Desert
Mojave; Mojave Desert		Yuma; Yuma Desert
<i>Pustynia Pstra</i> ; Painted Desert	<i>Wielka Pustynia Słona</i> ; Great Salt Lake Desert	
Sonoran Desert		

### Lodowce

Hubbard; Hubbard Glacier	<i>Lodowiec Romera</i> ; Romer Glacier	Malaspina; Malaspina Glacier
--------------------------	--	------------------------------

### Wodospady

Niagara; Niagara Falls	Yosemite; Yosemite Falls
------------------------	--------------------------

### Obszary chronione

Acadia National Park	Craters of the Moon National Monument	Haleakalā National Park
Arches National Park	Denali National Park	Hawai'i Volcanoes National Park
Badlands National Park	Dinosaur National Monument	Hawaiian Islands National Wildlife Refuge
Bandelier National Monument	Everglades National Park	Isle Royale National Park
Big Bend National Park	Gates of the Arctic National Park	Joshua Tree National Monument
Bryce Canyon National Park	Glacier National Park	Katmai National Park
Canyon de Chelly National Monument	Grand Teton National Park	Kings Canyon National Park
Canyonlands National Park	Great Sand Dunes National Monument	Lake Mead National Recreational Area
Carlsbad Caverns National Park	Great Smoky Mountains National Park	Lassen Volcanic National Park
Chaco Culture National Historical Park		Mesa Verde National Park

Mount Rainier National Park  
Navajo National Monument  
Olympic National Park  
*Park Narodowy Doliny Śmierci*;  
Death Valley National Park  
*Park Narodowy Gór Skalistych*;  
Rocky Mountain National Park  
*Park Narodowy Jaskini Mamuciej*;  
Mammoth Cave National Park  
*Park Narodowy Jeziora*  
*Kraterowego*; Crater Lake  
National Park

*Park Narodowy Sekwoi*; Sequoia  
National Park  
*Park Narodowy Skamieniałego*  
*Lasu*; Petrified Forest National  
Park  
*Park Narodowy Wielkiego*  
*Kanionu*; Grand Canyon  
National Park  
*Park Narodowy Wrangla-Świętego*  
*Eliasa*; Wrangell-Saint Elias  
National Park  
Redwood National Park

Saguaro National Park  
Shenandoah National Park  
Sunset Crater Volcano National  
Monument  
White Sands National Monument  
Wind Cave National Park  
Wupatki National Monument  
Yellowstone National Park  
Yosemite National Park  
Zion National Park

### Miejsca i obiekty szczególne

Alaska Highway [*autostrada*]  
*Biały Dom*, White House  
Brodway [*ulica*]  
Bronx [*dzielnica*]  
Brooklyn [*dzielnica*]  
*Bulwar Zachodzącego Słońca*;  
Sunset Boulevard  
Carlsbad Caverns [*jaskinie*]  
Central Park [*park*]  
Disney World [*park rozrywki*]  
Disneyland [*park rozrywki*]  
*Droga Wodna Świętego*  
*Wawrzyńca*; Saint Lawrence  
Seaway

Fort Pulaski  
*Jaskinia Mamucia*; Mammoth  
Cave  
Jewel; Jewel Cave [*jaskinia*]  
Harlem [*dzielnica*]  
*Kapitol*; Capitol  
Kīlauea Crater; [Kilauea Crater]  
*Krater Meteorytowy*; Meteor  
Crater  
*Krater Zachodzącego Słońca*;  
Sunset Crater  
Manhattan [*dzielnica*]  
Mohawk Trail [*szlak turystyczny*]  
*Most Brookliński*; Brooklyn Bridge

Pacific Crest Trail [*szlak*  
*turystyczny*]  
*Piąta Aleja*; Fifth Avenue  
Queens [*dzielnica*]  
*Statua Wolności*; Statue of Liberty  
*Tunel Gór Kaskadowych*; Cascade  
Tunnel  
Wall Street [*ulica*]  
*Wewnętrzna Przybrzeżna Droga*  
*Wodna*; Intracoastal Waterway



## SURINAM

### Suriname

Język urzędowy: holenderski



### **Jednostki administracyjne**

Brokopondo	Nickerie	Sipaliwini
Commewijne	Para	Wanica
Coronie	Paramaribo	
Marowijne	Saramacca	

### **Krainy i regiony**

*Gujana; Guyana*

### **Miejscowości**

Albina	Lelydorp	Nieuw Nickerie
Brokopondo	Onverwacht	Paramaribo
Groningen	Nieuw Amsterdam	Totness

### **Oceany i morza**

*Ocean Atlantycki; Atlantyck;  
Atlantische Oceaen*

### **Jeziora i zbiorniki sztuczne**

W.J. van Blommestein Meer; Professor Doctor Ingenieur	W.J. van Blommestein Meer; Brokopondomeer
--	--

### **Rzeki**

Coppename; Coppename Rivier Corantijn; Corantijn Rivier	Marowijne; Marowijne Rivier Saramacca; Saramacca Rivier	<i>Surinam; Suriname Rivier</i> Tapanahoni; Tapanahoni Rivier
--	--	--

### **Niziny**

*Nizina Gujańska*

### **Wyżyny i płaskowyże**

*Wyżyna Gujańska; Hoogland  
van Guyana*

### **Góry**

Emma Keten	<i>Góry Wilhelminy; Wilhelmina Gebergte</i>	Oranje Gebergte
------------	---	-----------------

### **Szczyty**

Juliana Top	Tafel Berg
-------------	------------

## Wodospady

*Wodospad Fryderyka Wilhelma IV;*  
Frederik Willem IV Vallen

## Obszary chronione

Brownsberg Natuurpark

Centraal Suriname Natuurreservaat



## TRYNIDAD I TOBAGO

### Trinidad and Tobago

Język urzędowy: angielski

## Miejscowości

Arima

Port-of-Spain

Scarborough

Point Fortin

San Fernando

## Oceany i morza

*Morze Karaibskie;* Caribbean Sea

*Ocean Atlantycki;* *Atlantyk;*  
Atlantic Ocean

## Zatoki

Paria; Gulf of Paria

*Zatoka Kokosowa;* Cocos Bay

## Cieśniny

*Cieśnina Smoków;* Dragons  
Mouths

*Cieśnina Żmij;* Serpents Mouth

## Wyspy i archipelagi

*Antyle;* Antilles

*Trynidad;* Trinidad

*Małe Antyle;* Lesser Antilles

Tobago

## **Przylądki**

Galeota; Galeota Point

Galera; Galera Point

Icacos; Icacos Point

## **Góry**

Northern Range

## **Szczyty**

Aripo; El Cerro del Aripo

## **Miejsca i obiekty szczególne**

*Jezioro Asfaltowe*; Pitch Lake;  
Asphalt Lake



## **TURKS I CAICOS (bryt.) (the) Turks and Caicos Islands**

Język urzędowy: angielski

## **Miejscowości**

Cockburn Town

## **Oceany i morza**

*Morze Sargassowe*; Sargasso Sea

*Ocean Atlantycki*; *Atlantyk*;  
Atlantic Ocean

## **Cieśniny**

Mouchoir; Mouchoir Passage

Silver Bank; Silver Bank Passage

Turks Island Passage

## **Wyspy i archipelagi**

*Antyle*; Antilles  
Caicos; Caicos Islands

East Caicos; East Caicos Island

Middle Caicos; Middle Caicos  
Island

North Caicos; North Caicos Island  
Providenciales; Providenciales  
Island

Turks; Turks Islands  
*Wielki Turk*; Grand Turk Island  
*Wielkie Antyle*; Greater Antilles



## **URUGWAJ**

### **(el) Uruguay**

Język urzędowy: hiszpański

#### **Jednostki administracyjne**

Artigas  
Canelones  
Cerro Largo  
Colonia  
Durazno  
Flores  
Florida

Lavalleja  
Maldonado  
Montevideo  
Paysandú  
Río Negro  
Rivera  
Rocha

Salto  
San José  
Soriano  
Tacuarembó  
Treinta y Tres

#### **Miejscowości**

Artigas  
Canelones  
Colonia del Sacramento; Colonia  
Durazno  
Florida  
Fray Bentos  
Las Piedras

Maldonado  
Melo  
Mercedes  
Minas  
Montevideo  
Paysandú  
Punta del Este

Rivera  
Rocha  
Salto  
San José de Mayo; San José  
Tacuarembó  
Treinta y Tres  
Trinidad

#### **Oceany i morza**

*Ocean Atlantycki*; *Atlantyk*;  
Océano Atlántico

#### **Zatoki**

La Plata; Río de La Plata

### **Jeziora i zbiorniki sztuczne**

Lago Artificial del Río Negro  
Merín; Laguna Merín

Rincón del Bonete; Lago Artificial  
de Rincón del Bonete; Lago  
Artificial del Río Negro

### **Rzeki**

Arapey Grande; Río Arapey  
Grande  
Cuareim; Río Cuareim  
Daymán; Río Daymán

Negro; Río Negro  
Queguay Grande; Río Queguay  
Grande  
Tacuarembó; Río Tacuarembó

*Urugwaj*; Río Uruguay  
Yaguarón; Río Yaguarón  
Yí; Río Yí

### **Przylądki**

Polonio; Cabo Polonio

Punta Brava

Punta del Este

### **Góry**

Cuchilla de Haedo

Grande Cuchilla

Sierra de las Animas

### **Szczyty**

Catedral; Cerro Catedral

Cerro de las Animas



## **WENEZUELA**

### **Venezuela**

Język urzędowy: hiszpański

### **Jednostki administracyjne**

Amazonas  
Anzoátegui  
Apure  
Aragua  
Barinas

Bolívar  
Carabobo  
Cojedes  
Delta Amacuro

*Dependencje Federalne*;  
Dependencias Federales  
*Dystrykt Federalny*;  
Distrito Federal  
Falcón

Guárico  
Lara  
Mérida  
Miranda  
Monagas

Nueva Esparta  
Portuguesa  
Sucre  
Táchira  
Trujillo

Vargas  
Yaracuy  
Zulia

### **Krainy i regiony**

*Amazonia; Amazonas*  
*Gujana; Guayana*

La Gran Sabana  
Los Llanos

### **Miejscowości**

Acarigua  
Barcelona  
Barinas  
Barquisimeto  
Baruta  
Cabimas  
Cagua  
Calabozo  
Caracas  
Carora  
Carúpano  
Catia La Mar  
Ciudad Bolívar  
Ciudad Guayana  
Coro  
Cúa  
Cumaná

El Limón  
El Tigre  
Guacara  
Guanare  
Guarenas  
Guatire  
La Asunción  
La Guaira  
La Victoria  
Los Teques  
Maracaibo  
Maracay  
Mariara  
Maturín  
Mérida  
Ocumare del Tuy  
Petare

Puerto Ayacucho  
Puerto Cabello  
Puerto la Cruz  
Punto Fijo  
San Carlos  
San Cristóbal  
San Felipe  
San Fernando  
San Juan de los Morros  
Santa Teresa  
Trujillo  
Tucupita  
Turmero  
Valencia  
Valera

### **Oceany i morza**

*Morze Karaibskie; Mar Caribe*

*Ocean Atlantycki; Atlantyck;*  
Océano Atlántico

### **Zatoki**

Cariaco; Golfo de Cariaco  
Coro; Golfete de Coro

Paria; Golfo de Paria  
Triste; Golfo Triste

*Zatoka Wenezuelska; Golfo*  
de Venezuela

### **Cieśniny**

*Cieśnina Smoków; Boca de Dragón*

*Cieśnina Żmij; Boca*  
de la Serpiente

## Jeziora i zbiorniki sztuczne

Guárico; Embalse de Guárico  
Guri; Embalse de Guri

Maracaibo; Lago de Maracaibo  
Valencia; Lago de Valencia

## Rzeki

Apure; Río Apure  
Arauca; Río Arauca  
Araguaimujo; Caño Araguaimujo  
Capanaparo; Río Capanaparo  
Caroní; Río Caroní  
Casiquiare; Río Casiquiare  
Catatumbo; Río Catatumbo  
Caura; Río Caura

Cinaruco; Río Cinaruco  
Cuchivero; Río Cuchivero  
Cunaviche; Río Cunaviche  
Guanare; Río Guanare  
Guárico; Río Guárico  
Macareo; Caño Macareo  
Manamo; Caño Manamo  
Meta; Río Meta

Naiguatá; Río Naiguatá  
*Orinoko*; Río Orinoco  
Palmar; Río Palmar  
Portuguesa; Río Portuguesa  
Santa Ana; Río Santa Ana  
Tocuyo; Río Tocuyo  
Unare; Río Unare  
Ventuari; Río Ventuari

## Wyspy i archipelagi

*Antyle*; Antillas  
Blanquilla; Isla Blanquilla  
Coche; Isla Coche  
La Orchila; Isla La Orchila

Los Frailes; Islas Los Frailes  
Los Roques; Islas Los Roques  
Los Testigos; Islas Los Testigos  
*Male Antyle*; Antillas Menores

Margarita; Isla de Margarita  
Tortuga; Isla La Tortuga  
*Wyspy Ptasie*; Islas de Aves

## Półwyspy

Araya; Península de Araya  
Guajira; Península de la Guajira

Paraguaná; Península de Paraguaná  
Paria; Península de Paria

## Przylądki

Araya; Punta de Araya  
Cardón; Punta Cardón

Codera; Cabo Codera  
Piedras; Punta Piedras

San Román; Cabo San Román

## Niziny

*Nizina Orinoko*; Llanos; Los  
Llanos

## Wyżyny i płaskowyże

*Wyżyna Gujańska*; Macizo  
Guayanés

## Góry

*Andy*; Los Andes; Cordillera  
de los Andes

Cordillera de Mérida

*Góry Karaibskie*; Cordillera  
del Caribe

*Kordyliera Nadbrzeżna*; Cordillera  
de la Costa

*Kordyliera Wschodnia*; Cordillera  
Oriental  
Serranía de Perijá

Sierra Pacaraima  
Sierra Parima  
Sierra de la Neblina

### **Szczyty**

Auyán Tepuí  
Bolívar; Pico Bolívar  
Bonpland; Pico Bonpland  
El Ávila; Cerro El Ávila

Humboldt; Pico Humboldt  
La Concha; Pico La Concha  
Naiguatá; Pico Naiguatá  
Neblina; Cerro de la Neblina

Roraima; Monte Roraima  
Tetari; Pico Tetari

### **Wodospady**

Churún-Merú; Salto Angel

### **Obszary chronione**

Parque Nacional Canaima  
Parque Nacional Henri Pittier  
Parque Nacional Los Roques  
Parque Nacional Mochima

Parque Nacional Morrocoy  
Parque Nacional Serranía  
de la Neblina

Reserva de Biosfera Alto Orinoco-  
-Casiquire



## **WYSPY DZIEWICZE STANÓW ZJEDNOCZONYCH (St. Zj.) (the) Virgin Islands**

Język urzędowy: angielski

### **Miejscowości**

Charlotte Amalie

### **Oceany i morza**

*Morze Karaibskie*; Caribbean Sea

*Ocean Atlantycki*; *Atlantyk*;  
Atlantic Ocean



## **Wyspy i archipelagi**

*Antyle*; Antilles

*Male Antyle*; Lesser Antilles

Saint Croix

Saint John

Saint Thomas

*Wyspy Dziewicze*; Virgin Islands

## **Cieśniny**

*Cieśnina Dziewicza*; Virgin  
Passage

## Część 2

# AUSTRALIA I OCEANIA

### Krainy i regiony

Australia  
Melanezja

Mikronezja  
Oceania

Polinezja

### Oceany

Ocean Indyjski

Ocean Spokojny; Pacyfik



## AUSTRALIA

### Australia

Język urzędowy: angielski

### Jednostki administracyjne

*Australia Południowa*; South  
Australia  
*Australia Zachodnia*; Western  
Australia

*Australijskie Terytorium Stołeczne*;  
Australian Capital Territory  
Jervis Bay Territory  
*Nowa Południowa Walia*; New  
South Wales

Queensland  
Tasmania  
*Terytorium Północne*; Northern  
Territory  
*Wiktoria*; Victoria

### Krainy i regiony

Darling Downs  
Gippsland

New England  
Riverina

Swanland  
*Ziemia Tasmana*; Tasman Land

## Miejscowości

Adelaide	Derby	Orange
Albany	Devonport	Perth
Alice Springs	Echuca	Polish Hill River
Ballarat	Esperance	Port Arthur
Bendigo	Fremantle	Port Augusta
Brisbane	Geelong	Port Hedland
Broken Hill	Geraldton	Port Pirie
Broome	Hobart	Queanbeyan
Cairns	Kalgoorlie-Boulder	Queenstown
Canberra	Katherine	Rockhampton
Ceduna	Kosciuszko	Strzelecki
Cooper Pedy	Launceston	Sydney
Cooktown	Mackay	Tennant Creek
Coolgardie	Melbourne	Toowoomba
Cowra	Mildura	Townsville
Cracow	Mount Isa	Wagga Wagga
Darwin	Newcastle	Wollongong

## Oceany i morza

<i>Arafura</i> ; Arafura Sea	<i>Ocean Indyjski</i> ; Indian Ocean	<i>Timor</i> ; Timor Sea
<i>Morze Koralowce</i> ; Coral Sea	<i>Ocean Spokojny</i> ; <i>Pacyfik</i> ; Pacific Ocean	
<i>Morze Tasmana</i> ; Tasman Sea		

## Zatoki

Admiralty Gulf	<i>Wielka Zatoka Australijska</i> ; Great Australian Bight	<i>Zatoka Księżniczki Charlotty</i> ; Princess Charlotte Bay
Arnhem Bay	<i>Zatoka Botaniczna</i> ; Botany Bay	<i>Zatoka Przyrodnika</i> ; Naturaliste Channel
Collier Bay	<i>Zatoka Geografą</i> ; Geographe Bay	<i>Zatoka Rekina</i> ; Shark Bay
Encounter Bay	<i>Zatoka Józefa Bonapartego</i> ; Joseph Bonaparte Gulf	<i>Zatoka Spencera</i> ; Spencer Gulf
Exmouth Gulf	<i>Zatoka Króla Jerzego</i> ; King George Sound	<i>Zatoka Świętego Wincentego</i> ; Gulf Saint Vincent
Hervey Bay	<i>Zatoka Królowa</i> ; King Sound	<i>Zatoka Van Diemena</i> ; Van Diemen Gulf
Jervis Bay		
<i>Karpentaria</i> ; Gulf of Carpentaria		
Limmen Bight		
Port Phillip Bay		

## Cieśniny

Broad Sound	<i>Cieśnina Geografą</i> ; Geographe Channel	<i>Cieśnina Torresa</i> ; Torres Strait
<i>Cieśnina Banksa</i> ; Banks Strait	<i>Cieśnina Koziorożca</i> ; Capricorn Channel	Clarence Strait
<i>Cieśnina Bassa</i> ; Bass Strait		Denham Sound
		Dundas Strait

Endeavour Strait

Investigator Strait

Port Jackson

### **Jeziora i zbiorniki sztuczne**

Alexandrina; Lake Alexandrina  
Amadeus; Lake Amadeus  
Argyle; Lake Argyle  
Austin; Lake Austin  
Barlee; Lake Barlee  
Carey; Lake Carey  
Carnegie; Lake Carnegie  
Cowan; Lake Cowan  
Dalrymple; Dalrymple Lake  
Disappointment; Lake  
Disappointment  
Everard; Lake Everard  
Eyre North; Lake Eyre North

Eyre South; Lake Eyre South  
Eyre; Lake Eyre  
Frome; Lake Frome  
Gairdner; Lake Gairdner  
Gruszka; Lake Gruszka  
Jubilee; Jubilee Lake  
Macfarlane; Lake Macfarlane  
Mackay; Lake Mackay  
Minigwal; Lake Minigwal  
Mongers; Lake Mongers  
Moore; Lake Moore  
Peera Peera Poolanna; Peera Peera  
Poolanna Lake

Percival Lakes  
Plumridge Lakes  
Raeside; Lake Raeside  
The Johnston Lakes  
Torrens; Lake Torrens  
Victoria; Lake Victoria  
Wilkinson Lakes  
Yamma Yamma; Lake Yamma  
Yamma  
Yeo; Yeo Lake  
Yindarlgooda; Lake Yindarlgooda

### **Rzeki**

Ashburton; Ashburton River  
Burdekin; Burdekin River  
Cooper Creek  
Cracow Creek  
Daly; Daly River  
Darling; Darling River  
Diamantina; Diamantina River  
Eyre Creek  
Finke; Finke River  
Fitzroy; Fitzroy River  
Flinders; Flinders River

Fortescue; Fortescue River  
Gascoyne; Gascoyne River  
Georgina; Georgina River  
Kosciuszko Creek  
Lachlan; Lachlan River  
Leichhardt; Leichhardt River  
Macquarie; Macquarie River  
Mitchell; Mitchell River  
Murchison; Murchison River  
Murray; Murray River

Murrumbidgee; Murrumbidgee  
River  
Oakover; Oakover River  
Ord; Ord River  
Roper; Roper River  
*Rzeka Łabędzia*; Swan River  
*Rzeka Śnieżna*; Snowy River  
Strzelecki Creek  
Thomson; Thomson River  
Todd; Todd River  
Victoria; Victoria River

### **Wyspy i archipelagi**

*Archipelag Dampiera*; Dampier  
Archipelago  
Archipelago of the Recherche  
Bathurst; Bathurst Island  
Bentinck; Bentick Island  
Bonaparte Archipelago  
Bunker Group  
Cape Barren; Cape Barren Island  
Curtis; Curtis Island  
Dirk Hartog; Dirk Hartog Island  
Groote Eylandt

Furieux Group  
Hichinbrook; Hichinbrook Island  
Houtman Abrolhos  
King; King Island  
Lord Howe; Lord Howe Island  
Lord Howe Island Group  
Macquarie; Macquarie Island  
Magnetic; Magnetic Island  
Marchinbar; Marchinbar Island  
Mornington; Mornington Island

North Stradbroke; North  
Stradbroke Island  
Northumberland Islands  
Rottnest; Rottnest Island  
Sir Edward Pellew Group  
South Stradbroke; South  
Stradbroke Island  
Swain Reefs  
Tasmania  
Thursday; Thursday Island  
Wellesley Islands

Wessel Islands  
Whitsunday; Whitsunday Island  
Whitsunday Group  
*Wielka Rafa Koralowa*; Great  
Barrier Reef

*Wielka Wyspa Piaszczysta*; Fraser  
Island; [Great Sandy Island]  
*Wyspa Barrowa*; Barrow Island  
*Wyspa Flindersa*; Flinders Island  
*Wyspa Kangura*; Kangaroo Island

*Wyspa Księcia Walii*; Prince  
of Wales Island  
*Wyspa Melville'a*; Melville Island

### **Półwyspy**

Cobourg; Cobourg Peninsula  
Gove; Gove Peninsula  
*Jork*; Cape York Peninsula

Peron; Peron Peninsula  
*Półwysep Eyrego*; Eyre Peninsula  
Tasman; Tasman Peninsula

Yorke; Yorke Peninsula  
*Ziemia Arnhema*; Arnhem Land  
*Ziemia Dampiera*; Dampier Land

### **Przylądki**

Bougainville; Cape Bougainville  
Eddystone; Eddystone Point  
Grim; Cape Grim  
Howe; Cape Howe  
Inscription; Cape Inscription  
*Jork*; Cape York  
Leeuwin; Cape Leeuwin  
Leveque; Cape Leveque  
Naturaliste; Cape Naturaliste  
Otway; Cape Otway  
*Przylądek Arnhema*; Cape Arnhem

*Przylądek Byrona*; Cape Byron  
*Przylądek Melville'a*; Cape  
Melville  
*Przylądek Piaszczysty*; Sandy Cape  
*Przylądek Południowo-Wschodni*;  
South East Cape  
*Przylądek Południowo-Wschodni*;  
South East Point  
*Przylądek Południowo-Zachodni*;  
South West Cape

*Przylądek Północno-Zachodni*;  
North West Cape  
*Przylądek Spencera*; Cape Spencer  
*Przylądek Talbota*; Cape Talbot  
*Przylądek Van Diemena*; Cape  
Van Diemen  
*Przylądek Wessela*; Cape Wessel  
Smoky; Smoky Cape  
Steep; Steep Point  
West Cape How  
Wilsons Promontory

### **Wybrzeża**

Eighty Mile Beach

Gold Coast

The Ninety Mile Beach

### **Niziny**

Nullarbor; Nullarbor Plain

### **Doliny i kotliny**

Polish Valley

### **Wyżyny i płaskowyże**

Barkly; Barkly Tableland

Kimberley; Kimberley Plateau

### **Góry**

*Alpy Australijskie*; Australian Alps  
Darling; Darling Range  
*Góry Błękitne*; Blue Mountains  
*Góry Flindersa*; Flinders Ranges

*Góry Króla Leopolda*; King  
Leopold Ranges  
*Góry Macdonnella*; Macdonnell  
Ranges

*Góry Strzeleckiego*; Strzelecki  
Ranges  
*Góry Śnieżne*; Snowy Mountains  
Grey; Grey Range

Hamersley; Hamersley Range  
Leichhardt; Leichhardt Range  
Liverpool; Liverpool Range

Musgrave; Musgrave Range  
New England; New England Range

*Wielkie Góry Wododziałowe*; Great  
Dividing Range

### Szczyty

Augustus; Mount Augustus  
Bartle Frere; Mount Bartle Frere  
Bird Rock  
Brassey; Mount Brassey  
*Góra Kościuszki*; Mount  
Kościuszko  
*Góra Strzeleckiego*; Mount  
Strzelecki  
*Góra Strzeleckiego*; Mount  
Strzelecki

Kata Tjuta; [Mount Olga; The  
Olgas; Kata Tjuta]  
Kosciuszko Lookout  
Kosminski Hill  
Liebieg; Mount Liebieg  
Mehary; Mount Mehary  
Ord; Mount Ord  
Ossa; Mount Ossa  
Round; Round Mountain  
Saint Mary; Saint Mary Peak

Spurgeton; Mount Spurgeton  
*Szczyty Strzeleckiego*; Strzelecki  
Peaks  
Townsend; Mount Townsend  
Uluru; [Ayers Rock; Uluru]  
William; Mount William  
Woodroffe; Mount Woodroff

### Pustynie

*Pustynia Gibsona*; Gibson Desert  
*Pustynia Simpsona*; Simpson  
Desert  
*Pustynia Strzeleckiego*; Strzelecki  
Desert

Semi; Semi Desert  
Sturt Stony Desert  
Tanami; Tanami Desert  
Tirari; Tirari Desert

*Wielka Pustynia Piaszczysta*; Great  
Sandy Desert  
*Wielka Pustynia Wiktorii*; Great  
Victoria Desert

### Baseny artezyjskie

*Basen Południowo-Zachodni*;  
South West Basin  
*Basen Północno-Zachodni*; North  
West Basin

*Basen Pustynny*; Desert Artesian  
Basin  
Carpentaria Basin  
Eucla Basin

Eyre Basin  
Murray River Basin  
*Wielki Basen Artezyjski*; Great  
Artesian Basin

### Obszary chronione

Alpine National Park  
Bookmark Biosphere Reserve  
Carnarvon National Park  
Cradle Mountain – Lake Saint  
Clair National Park  
Croajingolong National Park  
Diamantina Gate National Park  
Drysdale River National Park  
Fitzgerald River National Park  
Franklin-Gordon Wild Rivers  
National Park

Grampians (Gariwerd) National  
Park  
Great Sandy National Park  
Gregory National Park  
Hattah-Kulkyne National Park  
Jardine River National Park  
Kakadu National Park  
Karijini National Park  
Lake Eyre National Park  
Lake Gairdner National Park  
Lake Torrens National Park  
Lakefield National Park

Lawn Hill National Park  
Macquarie Island Biosphere  
Reserve  
Mornington Peninsula National  
Park  
*Morski Park Wielkiej Rafy  
Koralowej*; Great Barrier Reef  
Marine Park  
Mungo National Park  
Naracoorte Caves Conservation  
Park  
Nullarbor National Park

Oxley Wild Rivers National Park  
*Park Narodowy Gór Błękitnych*;  
Blue Mountains National Park  
*Park Narodowy Kościuszki*;  
Kosciuszko National Park  
*Park Narodowy Pustyni Simpsona*;  
Simpson Desert National Park  
*Park Narodowy Strzeleckiego*;  
Strzelecki National Park  
Prince Regent Nature Reserve

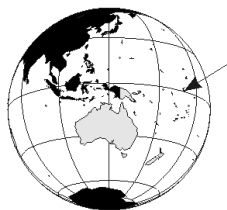
Rudall River National Park  
Shark Bay Marine Park  
Southwest National Park  
Strzelecki Regional Reserve  
Staaten River National Park  
Tidbinbilla Nature Reserve  
Uluru-Kata Tjuta National Park;  
[Uluru-Kata Tjuta National  
Park]  
Unnamed Conservation Reserve

West Macdonnell National Park  
Wilsons Promontory National Park  
Witjira National Park  
Wollemi National Park  
Wyperfield National Park  
Yanga-Nyawu National Park  
Yathong National Park

Arnhem Land Aboriginal Land  
Trust [*terytorium plemienne  
Aborygenów*]  
Central Australia Aboriginal  
Reserve  
Central Desert Aboriginal Land  
Trust

Daly River/Port Keats Aboriginal  
Land Trust  
Haasts Bluff Aboriginal Land Trust  
Karlantijpa North Aboriginal Land  
Trust  
Lake Mackay Aboriginal Land  
Trust

Maralinga Tjarutja Aboriginal  
Land  
Petermann Aboriginal Land Trust  
Pitjantjatjara Aboriginal Land  
Strzelecki Highway  
Strzelecki Track  
Tiwi Aboriginal Land Trust



**BAKER (St. Zj.)**

**Baker Island**

Język urzędowy: angielski

### **Oceany i morza**

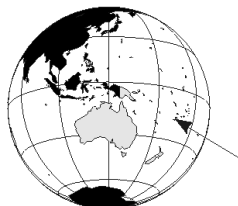
*Ocean Spokojny; Pacyfik*; Pacific  
Ocean

### **Wyspy**

Baker; Baker Island

## Obszary chronione

Baker Island National Wildlife  
Refuge



### FIDŹI

**Fiji** /ang./; **Viti** /fidži/; trl. **Fiji**, trb. **Fidži** /hindi/

Języki urzędowe: angielski, fidži, hindi

#### Jednostki administracyjne

Central; Central Division  
Eastern; Eastern Division

Northern; Northern Division  
Rotuma; Rotuma Island

Western; Western Division

#### Miejscowości

Ba  
Korovou  
Lambasa  
Lautoka  
Levuka  
Nandi

Nausori  
Rakiraki  
Savusavu  
Singatoka  
Somosomo

Suva /ang. i fidži/; trl. Suva,  
trb. Suwa /hindi/  
Tavua  
Vatukoula  
Vunisea

#### Oceany i morza

*Fidži*; Fiji Sea  
Koro; Koro Sea

*Ocean Spokojny, Pacyfik*; Pacific  
Ocean

#### Zatoki

Bligh Water  
Natewa; Natewa Bay

Savusavu; Savusavu Bay  
Wainunu; Wainunu Bay

#### Cieśniny

Kandavu; Kandavu Passage  
Lakemba; Lakemba Passage

Nanuku; Nanuku Passage  
Somosomo; Somosomo Strait

Vatu-i-Ra; Vatu-i-Ra Channel



## **Rzeki**

Mba, Mba River; [Ba; Ba River]	Ndreketi, Ndreketi River; [Dreketi; Dreketi River]	Singatoka, Singatoka River; [Sigatoka; Sigatoka River]
Navua; Navua River	Rewa; Rewa River	

## **Wyspy i archipelagi**

<i>Fidzi</i> ; Fiji Islands /ang./; Viti /fidzi/	Naviti; Naviti Island	Vanua Levu
Great Sea Reef	Ngau; Ngau Island; [Gau; Gau Island]	Vanua Mbalavu; Vanua Mbalavu Island; [Vanua Balavu; Vanua Balavu Island]
Kandavu; Kandavu Island; [Kadavu; Kadavu Island]	Ovalau; Ovalau Island	Vatulele; Vatulele Island
Lakemba; Lakemba Island; [Lakeba; Lakeba Island]	Rotuma; Rotuma Island	Viti Levu
Lau; Lau Group; [Eastern Group]	Taveuni; Taveuni Island	Yasawa; Yasawa Group
Moala; Moala Island	Thithia; Thithia Island; [Cicia; Cicia Island]	

## **Przylądki**

Washington; Cape Washington	Undu; Undu Point	Uverite; Uverite Point
-----------------------------	------------------	------------------------

## **Wyżyny i płaskowyże**

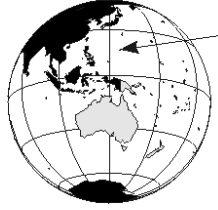
Nandrau; Nandrau Plateau	Rairaimatuku; Rairaimatuku Plateau
--------------------------	------------------------------------

## **Szczyty**

Monavatu; Mount Monavatu	Tomanivi; Mount Tomanivi; [Mount Victoria]
--------------------------	--

## **Obszary chronione**

Koroyanitu National Park
--------------------------



## **GUAM (St. Zj.)**

**Guam** /ang./; **Guahan** /chamorro/

Języki urzędowe: angielski, chamorro, japoński

### **Miejscowości**

Agat /ang./; Hågat /chamorro/

Dadedo /ang./; Dadedu /chamorro/

Hagåtña /ang. i chamorro/; [Agana

/ang./]

Inarajan /ang./; Inalåhan

/chamorro/

Yigo /ang./; Yigu /chamorro/

### **Oceany i morza**

*Morze Filipińskie*; Philippine Sea

*Ocean Spokojny*; *Pacyfik*; Pacific

Ocean

### **Wyspy i archipelagi**

Cabras Island

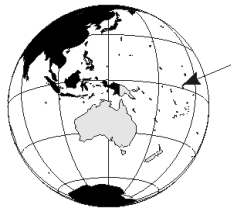
Cocos Island /ang./; Dãno'

/chamorro/

Guam /ang./; Guahan; Islan

Guahan /chamorro/

*Mariany*; Mariana Islands



## **HOWLAND (St. Zj.)**

**Howland Island**

Języki urzędowe: angielski

## **Oceany i morza**

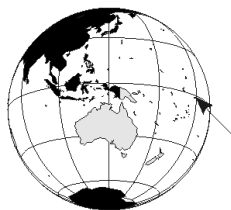
*Ocean Spokojny; Pacyfik; Pacific  
Ocean*

## **Wyspy i archipelagi**

Howland; Howland Island

## **Obszary chronione**

Howland Island National Wildlife  
Refuge



## **JARVIS (St. Zj.)**

### **Jarvis Island**

Język urzędowy: angielski

## **Oceany i morza**

*Ocean Spokojny; Pacyfik; Pacific  
Ocean*

## **Wyspy i archipelagi**

Jarvis; Jarvis Island

## **Obszary chronione**

Jarvis National Wildlife Refuge



## **JOHNSTON (St. Zj.)**

### **Johnston Atoll**

Język urzędowy: angielski

#### **Oceany i morza**

*Ocean Spokojny; Pacyfik; Pacific*  
Ocean

#### **Wyspy i archipelagi**

Akau; Akau Island  
Hikina; Hikina Island

Johnston; Johston Atoll  
Johnston; Johnston Island

Sand; Sand Island



## **KINGMAN (St. Zj.)**

### **Kingman Reef**

Język urzędowy: angielski

#### **Oceany i morza**

*Ocean Spokojny; Pacyfik; Pacific*  
Ocean

#### **Wyspy i archipelagi**

Kingman; Kingman Reef

Line; Line Islands

## Obszary chronione

Kingman Reef National Wildlife  
Refuge



## KIRIBATI

### Kiribati

Języki urzędowe: angielski, kiribati

### Jednostki administracyjne

Gilbert Islands; Gilbert Islands  
District

Line Islands; Line Islands District

### Miejscowości

Bairiki  
Binoinano  
Ijaki; [Aiaki]  
Koinawa

Kuma  
London  
Main Camp  
Nikutoru; [Nutoru]

Paris  
Poland

### Oceany i morza

*Ocean Spokojny; Pacyfik*; Pacific  
Ocean

### Zatoki

Saint Stanislaus Bay

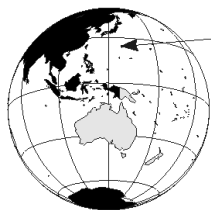
### Wyspy i archipelagi

Abaiang; Abaiang Atoll  
Abemama; Abemama Atoll  
Banaba; [Ocean Island]  
Birnie; Birnie Atoll; Birnie Island

Butaritari; Butaritari Atoll  
Caroline; Caroline Atoll; Caroline  
Island; [Millennium Island]

Enderbury; Enderbury Atol;  
Enderbury Island  
*Feniks*; Phoenix Islands  
Flint; Flint Island

Kanton; [Kanton Island; Canton Island]	Nikunau; [Nikunau Atoll]	Tabuaeran; [Tabuaeran Island; Fanning Island]
Line, Line Islands	Nonouti; Nonouti Atoll	Tarawa; Tarawa Atoll
Maiana; Maiana Atoll	Onotoa; Onotoa Atoll	Teraina; [Teraina Island; Washington Island]
Malden; Malden Island	Orona; [Orona Island; Hull Island]	Vostok; Vostok Island
Manra; [Manra Island; Sydney; Sydney Island]	Rawaki; [Rawaki Island; Phoenix; Phoenix Island]	<i>Wyspa Bożego Narodzenia</i> ;
McKean; McKean Island; McKean Atoll	Southern Gilbert Islands; [Kingsmill Group]	Kiritimati; [Kiritimati Island; Christmas Island]
Nikumaroro; [Nikumaroro Island; Gardner Island]	Starbuck; Starbuck Island	<i>Wyspy Gilberta</i> ; Gilbert Islands
	Tabiteuea; Tabiteuea Atoll	



**MARIANY PÓLNOCNE** (St. Zj.)  
**(the) Northern Mariana Islands** /ang./

Języki urzędowe: angielski, chamorro, karoliński

**Jednostki administracyjne**

Northern Islands; Municipality of Northern Islands	Rota; Municipality of Rota Saipan; Municipality of Saipan	Tinian; Municipality of Tinian
--	--	--------------------------------

**Miejscowości**

Capitol Hill Chalan Kanoa	Garapan San Jose; [Tinian]	Shomushon Songsong; [Rota]
------------------------------	-------------------------------	-------------------------------

**Oceany i morza**

<i>Morze Filipińskie</i> ; Philippine Sea	<i>Ocean Spokojny</i> ; <i>Pacyfik</i> ; Pacific Ocean
---	--

**Wyspy i archipelagi**

Agrihan Alamagan; Alamagan Island Anatahan; Anatahan Island	Asuncion; Asuncion Island Farallon de Medinilla	Farallon de Pajaros; [Uracas Island] Guguan; Guguan Island
---	--	---

*Mariany*; Mariana Islands  
Maug; Maug Islands  
Pagan; Pagan Island

Rota  
Saipan; Saipan Island  
Sarigan; Sarigan Island

Tinian; Tinian Island



**MIDWAY (St. Zj.)  
(the) Midway Islands**

Język urzędowy: angielski

**Oceany i morza**

*Ocean Spokojny; Pacyfik*; Pacific  
Ocean

**Zatoki**

Welles Harbor

**Cieśniny**

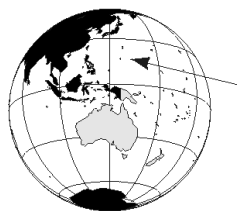
Seward Roads

**Wyspy i archipelagi**

Eastern Island

*Hawaje*; Hawai`ian Islands;  
[Hawaiian Islands; Hawaii]

Midway; Midway Islands  
Sand Island



## MIKRONEZJA

### Micronesia

Język urzędowy: angielski

#### Jednostki administracyjne

Chuuk; State of Chuuk  
Kosrae; State of Kosrae

Pohnpei; State of Pohnpei  
Yap; State of Yap

#### Miejscowości

Colonia  
Kolonia

Lele  
Mwan; [Weno; Moen]

Palikir  
Tofol

#### Oceany i morza

*Morze Filipińskie*; Philippine Sea

*Ocean Spokojny*; *Pacyfik*; Pacific Ocean

#### Wyspy i archipelagi

Chuuk; Chuuk Islands  
Eauripik; Eauripik Atoll  
Elato; Elato Atoll  
Faichuk; [Shichiyo Islands]  
Hall Islands  
Kapingamarangi; Kapingamarangi Atoll  
*Karoliny*; Caroline Islands  
Kosrae; Kosrae Island  
Lamotrek; Lamotrek Atoll  
Losap; Losap Atoll

Mokil; Mokil Atoll  
Mortlock Islands; [Nomoi Islands]  
Murilo; Murilo Atoll  
Namonuito; Namonuito Islands;  
Namonuito Atoll  
Ngatik; Ngatik Atoll  
Ngulu; Ngulu Islands; Ngulu Atoll  
Nomoneas; [Nomoneas Islands;  
Shiki Islands]  
Nomwin; Nomwin Atoll  
Oroluk; Oroluk Atoll

Pingelap; Pingelap Atoll  
Pohnpei  
Pulap; Pulap Atoll  
Puluwat; Puluwat Atoll  
Satawan; Satawan Atoll; [Satowan;  
Satowan Atoll]  
Ulithi; Ulithi Atoll  
Woleai; Woleai Atoll  
Yap; Yap Islands





## NAURU

**Nauru** /ang./; **Naoero** /nauru/

Języki urzędowe: angielski, nauru

### Miejscowości

Aiwo; Aiwo District

Anabar; Anabar District

Anetan; Anetan District

Anibare; Anibare District

Baiti; Baiti District

Boe; Boe District

Buada; Buada District

Denigomodu; Denigomodu District

Ewa; Ewa District

Ijuw; Ijuw District

Meneng; Meneng District

Nibok; Nibok District

Uaboe; Uaboe District

Yaren; Yaren District

Uwaga: na Nauru nie ma miast, kraj podzielony jest na dystrykty

### Oceany i morza

*Ocean Spokojny; Pacyfik; Pacific*

Ocean

### Zatoki

Anibare; Anibare Bay

### Jezióra i zbiorniki sztuczne

Buada; Buada Lagoon

### Wyspy i archipelagi

Nauru; Nauru Island /ang./; Naoero

/nauru/



**NIUE** (nowozel.)

**Niue** /ang./

Języki urzędowe: angielski, niueński

### **Miejscowości**

Alofi

Liku

Mutalau

Tuapa

### **Oceany i morza**

*Ocean Spokojny; Pacyfik; Pacific*

Ocean

### **Wyspy i archipelagi**

Niue; [Niue Island]



**NORFOLK** (austral.)

**Norfolk Island**

Język urzędowy: angielski

### **Miejscowości**

Kingston

## Oceany i morza

*Fidżi*; Fiji Sea

*Morze Tasmana*; Tasman Sea

## Wyspy i archipelagi

Norfolk; Norfolk Island

Phillip Island

## Szczyty

Mount Bates

## Obszary chronione

Norfolk Island National Park



## NOWA KALEDONIA (fr.)

### (la) Nouvelle-Calédonie

Język urzędowy: francuski

## Miejscowości

Bourail

Koné

Poindimé

Canala

Koumac

Ponérihouen

Dumbéa

La Foa

Pouébo

Fayaoué

Le Mont-Dore

Tadin

Hienghène

*Numea*; Nouméa

Thio

Houailou

Païta

We

## Oceany i morza

*Fidżi*; Mer de Fidji

*Morze Koralowe*; Mer de Corail

## Zatoki

Saint-Vincent; Baie de Saint-  
-Vincent

## Cieśniny

Havannah; Canal de la Havannah      Grand Passage      Sarcelle; Passe de la Sarcelle

## Jeziora i zbiorniki sztuczne

Yaté; Lac de Yaté

## Rzeki

Diahot      Tontouta

## Wyspy i archipelagi

Art; Île Art	Île des Pins; Kuniyé; Kounié	Ouen; Île Ouen
Baaba; Île Baaba	Lifou	Ouvéa
Balabio; Île Balabio	Maré	Récif de Cook
Belep; Îles Belep	<i>Nowa Kaledonia</i> ; Nouvelle-	Récifs d'Entrecasteaux
Chesterfield; Îles Chesterfield	-Calédonie	<i>Wyspy Lojalności</i> ; Îles Loyauté

## Przylądki

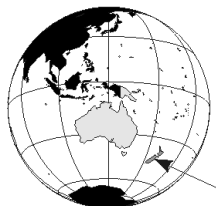
Boyer; Cap Boyer      Rossel; Cap Rossel  
Ndoua; Cap Ndoua      Hahârian; Pointe Hahârian

## Góry

Massif du Humboldt      Panié; Massif du Panié

## Szczyty

Humboldt      Me Maoya      Mont Colnett



## NOWA ZELANDIA

**New Zealand** /ang./; **Aotearoa** /maoryski/

Języki urzędowe: angielski, maoryski

## Krainy i regiony

Fiordland  
King Country

Otago  
*Wyżyna Wulkaniczna*

## Miejscowości

Auckland /ang., maoryski/  
[Tamaki-Makaurau /maoryski/]  
Christchurch /ang., maoryski/  
[Otantahi /maoryski/]  
Dunedin /ang., maoryski/; [Otepoti  
/maoryski/]  
Gore  
Greymouth  
Hamilton /ang., maoryski/  
[Kirikiriroa /maoryski/]

Hastings  
Invercargill /ang., maoryski/  
[Murihiku /maoryski/]  
Lower Hutt  
Mount Maunganui  
Napier /ang., maoryski/; [Ahuriri  
/maoryski/]  
Nelson /ang., maoryski/; [Whakatu  
/maoryski/]

New Plymouth /ang., maoryski/  
[Ngamotu /maoryski/]  
Palmerston North /ang., maoryski/  
[Te Papaioea /maoryski/]  
Rotorua  
Taupo  
Tauranga  
Wellington /ang., maoryski/; [Te  
Whanganui-a-Tara /maoryski/]  
Whangarei

## Oceany i morza

*Fidzi*; Fiji Sea

*Morze Tasmana*; Tasman Sea; [Te  
Moana Tapokopoko a Tawhaki  
/maoryski/]

*Ocean Spokojny*; *Pacyfik*; Pacific  
Ocean

## Zatoki

Canterbury; Canterbury Bight  
Dusky Sound  
Firth of Thames  
Great Exhibition Bay  
Hauraki; Hauraki Gulf  
Hawke; Hawke Bay  
Kaipara; Kaipara Harbour

North Taranaki Bight  
South Taranaki Bight  
Te Waewae; Te Waewae Bay  
*Zatoka Królowej Charlotty*; Queen  
Charlotte Sund /ang./; Totaranui  
/maoryski/  
*Zatoka Obfitości*; Bay of Plenty

*Zatoka Pallisera*; Palliser Bay  
*Zatoka Pegaza*; Pegasus Bay  
*Zatoka Tasmana*; Tasman Bay

## Cieśniny

*Cieśnina Cooka*; Cook Strait; [Te  
Moana o Raukawa /maoryski/]

Colville; Colville Channel  
Foveaux; Foveaux Strait

Jellicoe; Jellicoe Channel

## Jezióra i zbiorniki sztuczne

Ellesmere; Lake Ellesmere /ang./;  
Te Waihora /maoryski/  
Hawea; Lake Hawea  
Manapouri; Lake Manapouri

Pukaki; Lake Pukaki  
Tarawera; Lake Tarawera  
Taupo; Lake Taupo /ang./;  
Taupomoana /maoryski/

Te Anau; Lake Te Anau  
Tekapo; Lake Tekapo  
Wakatipu; Lake Wakatipu  
Wanaka; Lake Wanaka

## Rzeki

Clutha River/Mata-Au /ang., maoryski/; [Clutha River /ang./; Mata-Au /maoryski/]	Mataura; Matura River Rangitaiki; Rangitaki River Waiau; Waiiau River	Waikato; Waikato River Waitaki; Waitaki River Wanganui; Wanganui River
--	---	--

## Wyspy i archipelagi

Antipodes Island	Kermadec; Kermadec Islands	<i>Wyspa D'Urville'a</i> ; D'Urville
Auckland; Auckland Island	Macauley; Macauley Island	Island /ang./; Rangitoto ke te
Auckland; Auckland Islands	Maria Theresa; Maria Theresa Reef	Tonga /maoryski/
Bounty; Bounty Islands	<i>Nowa Zelandia</i> ; New Zealand	<i>Wyspa Północna</i> ; North Island;
Campbell Island/Motu Ihupuku	/ang./; Aotearoa /maoryski/	[Te Ika a Maui /maoryski/]
/ang., maoryski/; [Campbell	Raoul; Raoul Island; [Sunday	<i>Wyspa Południowa</i> ; South Island;
Island /ang./; Motu Ihupuku	Island]	[Te Waka a Maui;
/maoryski/]	Snares Islands/Tini Heke /ang.,	Te Waipounamu /maoryski/]
Chatham; Chatham Islands	maoryski/; [Snares Islands;	<i>Wyspy Antypodów</i> ; Antipodes
Chatham; Chatham Island;	The Snares /ang./; Tini Heke	Islands
[Rekohua /maoryski/]	/maoryski/]	<i>Wyspy Trzech Króli</i> ; Three Kings
Ernest Legouvé; Ernest Legouvé	Stewart Island/Rakiura /ang.,	Islands
Reef	maoryski/; [Stewart Island	
Great Barrier Island; Aotea; Aotea	/ang./; Rakiura /maoryski/]	
Island		

## Półwyspy

Auckland; Auckland Peninsula	Coromandel; Coromandel	Farewell Spit
Aupouri; Aoupouri Peninsula	Peninsula; [Moehau; Moehau	<i>Półwysep Banksa</i> ; Banks Peninsula]

## Przylądki

Campbell; Cape Campbell	<i>Przylądek Północny</i> ; North Cape	South West Cape/Puhiwaero /ang.,
Egmont; Cape Egmont	/ang./; Otou /maoryski/	maoryski/; [South West Cape
Farewell; Cape Farewell	<i>Przylądek Wschodni</i> ; East Cape	/ang./; Puhiwaero /maoryski/]
Palliser; Cape Palliser /ang./;	<i>Przylądek Zachodni</i> ; West Cape	
Matakaitiakiupe /maoryski/		

## Niziny

Canterbury; Canterbury Plains

## Góry

<i>Alpy Południowe</i> ; <i>Alpy</i>	Moana /ang., maoryski/; Southern	Coromandel Range
<i>Nowozelandzkie</i> ; Southern	Alps /ang./; Kā Tiritiri o Te	Garvie Mountains
Alps/Kā Tiritiri o Te	Moana /maoryski/]	Huiarau; Huiarau Range

Kaimanawa; Kaimanawa  
Mountains

Lammerlaw; Lammerlaw Range  
Raukumara; Raukumara Range

Richmond; Richmond Range  
Ruahine; Ruahine Range  
Seaward Kaikoura; Seaward  
Kaikoura Range

Spenser; Spenser Mountains  
Taranua; Taranua Range  
Tasman; Tasman Mountains  
Victoria; Victoria Range

### Szczyty

Devil River Peak  
*Góra Cooka*; Mount Cook/Aoraki  
/ang., maoryski/; [Mount Cook  
/ang./; Aoraki /maoryski/]  
*Góra Tasmana*; Mount Tasman  
Hikurangi  
James Peak

Mount Aspiring/Tititea /ang.,  
maoryski/; [Mount Aspiring  
/ang./; Tititea /maoryski/]  
Murchison; Mount Murchison  
Newton Peak  
Ngauruhoe; Mount Ngauruhoe  
Ruapehu; Mount Ruapehu

Taranaki; Mount Taranaki; Mount  
Egmont  
Tarawera; Mount Tarawera  
Travers; Mount Travers  
Tutoko; Mount Tutoko

### Lodowce

*Lodowiec Foxe'a*; Fox Glacier/Te  
Moeka o Tuawe /ang.,  
maoryski/; [Fox Glacier /ang./;  
Te Moeka o Tuawe /maoryski/]

*Lodowiec Franciszka Józefa*; Franz  
Josef Glacier/Ka Roimata o Hine  
/ang., maoryski/; Franz Josef  
Glacier /ang./; Ka Roimata  
o Hine /maoryski/]

*Lodowiec Murchisona*; Murchison  
Glacier  
*Lodowiec Tasmana*; Tasman  
Glacier

### Obszary chronione

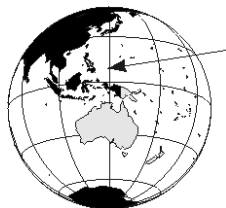
Abel Tasman National Park  
Arthur's Pass National Park  
Fiordland National Park  
Marlborough Sounds Maritime  
Park

Mount Aspiring National Park  
Nelson Lakes National Park  
*Park Narodowy Góry Cooka*;  
Aoraki/Mount Cook National  
Park

Tongariro National Park  
Urewera National Park  
Westland/Tai Poutini National  
Park  
Whanganui National Park

### Miejsca i obiekty szczególne

*Dolina Gejzerów*



### PALAU

**Palau** /ang./; **Belau** /palau/

Języki urzędowe: angielski, palau

### Miejscowości

Kloulklubed

Koror /ang./; Oreor /palau/

Melekoek

### Oceany i morza

*Morze Filipińskie*; Philippine Sea

*Ocean Spokojny*; *Pacyfik*; Pacific Ocean

### Wyspy i archipelagi

Angaur /ang./; Ngeaur /palau/

Babelthuap /ang./; Babeldaob  
/palau/

Helen Island

*Karoliny*; Caroline Islands

Kayangle; Kayangle Islands /ang./;

Ngcheangel /palau/

Koror /ang./; Oreor /palau/

Merir

Palau; Palau Islands

Peleliu /ang./; Beliliou /palau/

Sonsorol Islands

Tobi

### Szczyty

Etiruir; [Rois Mlengui]



## PALMYRA (St. Zj.)

### Palmyra Atoll

Język urzędowy: angielski

### Oceany i morza

*Ocean Spokojny*; *Pacyfik*; Pacific Ocean

### Wyspy i archipelagi

Cooper; Cooper Island

Eastern Island

Holei; Holei Island

Kaula; Kaula Island

Line; Line Islands

Palmyra; Palmyra Atoll

Sand Island





## PAPUA-NOWA GWINEA

**Papua New Guinea** /ang./; **Papuanigini** /tok pisin/

Języki urzędowe: angielski, tok pisin

### Jednostki administracyjne

Bougainville; Bougainville Province	Enga; Enga Province	Sandaun; Sandaun Province; West Sepik; West Sepik Province
Central; Central Province	Gulf; Gulf Province	Southern Highlands; Southern Highlands Province
Chimbu; Chimbu Province	Madang; Madang Province	West New Britain; West New Britain Province
East New Britain; East New Britain Province	Manus; Manus Province	Western; Western Province
East Sepik; East Sepik Province	Milne Bay; Milne Bay Province	Western Highlands; Western Highlands Province
Eastern Highlands; Eastern Highlands Province	Morobe; Morobe Province	
	National Capital District	
	New Ireland; New Ireland Province	
	Northern; Northern Province	

### Miejscowości

Alotau	Kiunga	Mount Hagen
Arawa	Kundiawa	Popondetta
Daru	Lae	Port Moresby
Goroka	Lorengau	Rabaul
Kavieng	Madang	Vanimo
Kerema	Mendi	Wabag
Kimbe	Morehead	Wewak

### Oceany i morza

<i>Morze Koralowe</i> ; Coral Sea	<i>Morze Salomona</i> ; Solomon Sea
<i>Morze Nowogwinejskie</i> ; <i>Morze Bismarcka</i> ; Bismarck Sea	<i>Ocean Spokojny</i> ; <i>Pacyfik</i> ; Pacific Ocean

### Zatoki

Papua; Gulf of Papua	Huon; Huon Gulf	Kimbe; Kimbe Bay
----------------------	-----------------	------------------

## Cieśniny

*Cieśnina Bougainville'a*;  
Bougainville Strait

*Cieśnina Świętego Jerzego*; Saint  
George's Channel

*Cieśnina Torresa*; Torres Strait  
Dampier Strait  
Goschen Strait  
Vitiaz Strait

Ward Hunt Strait  
Western Entrance  
Ysabel Channel

## Jezióra i zbiorniki sztuczne

Avu; Lake Avu  
Chambri; Chambri Lake

Kutubu; Lake Kutubu  
Murray; Lake Murray

Szaga; Szaga Lake

## Rzeki

Fly; Fly River  
Kikori; Kikori River

Purari; Purari River  
Ramu; Ramu River

Sepik; Sepik River  
Strickland; Strickland River

## Wyspy i archipelagi

*Archipelag Bismarcka*; Bismarck  
Archipelago; [New Britain  
Archipelago]  
Buka; Buka Island  
D'Entrecasteaux; D'Entrecasteaux  
Islands  
Feni; Feni Islands  
Fergusson; Fergusson Island  
Goodenough; Goodenough Island  
Karkar; Karkar Island  
Kiriwina; Kiriwina Island;  
[Trobriand Island]  
Kiwai; Kiwai Island  
Long Island  
*Luizjady*; Louisiade Archipelago  
Manus; Manus Island

Marshall Bennett; Marshall  
Bennett Islands  
Mussau; Musau Island  
Muyua; Muyua Island; [Woodlark;  
Woodlark Island]  
Ninigo; Ninigo Atolls; [Ninigo  
Group]  
Normanby; Normanby Island  
*Nowa Brytania*; New Britain;  
[New Britain Island]  
*Nowa Gwinea*; New Guinea  
*Nowa Irlandia*; New Ireland;  
[New Ireland Island]  
*Nowy Hanower*; New Hanover  
Nuguria; Nuguria Islands  
Rossel; Rossel Island; [Yela]  
Schouten; Schouten Islands

Tabar; Tabar Islands  
Tagula; Tagula Island  
Tanga; Tanga Islands  
Umboi; Umboi Island  
Witu; Witu Islands  
*Wyspa Bougainville'a*;  
Bougainville Island;  
Bougainville  
*Wyspy Admiralicji*; Admiralty  
Islands  
*Wyspy Salomona*; Solomon Islands  
*Wyspy Świętego Mateusza*; Saint  
Matthias Group  
*Wyspy Trobrianda*; Trobriand  
Islands; [Kiriwina Islands]  
*Wyspy Zielone*; Green Islands

## Półwyspy

Gazelle; Gazelle Peninsula

Huon; Huon Peninsula

## Przylądki

Bredow; Cape Bredow  
East Cape  
Girgir; Cape Girgir

Hanpan; Cape Hanpan  
Nelson; Cape Nelson  
Moila; Moila Point; [Cape Moila]

Saint George; Cape Saint George

## Wyżyny i płaskowyże

Great Papuan Plateau

### Góry

Adelbert; Adelbert Range  
Central; Central Range  
Crown Prince; Crown Prince  
Range  
Finisterre; Finisterre Range

*Góry Alberta*; Albert Mountains;  
*Góry Bismarcka*; Bismarck  
Range  
*Góry Owena Stanleya*; Owen  
Stanley Range  
Muller; Muller Range  
Nakanai; Nakanai Mountains

Prince Alexander; Prince  
Alexander Mountains  
Saruwaged; Saruwaged Range  
Schleinitz; Schleinitz Range  
Torricelli; Torricelli Mountains  
Whiteman; Whiteman Range

### Szczyty

Balbi; Mount Balbi; [Toiupu]  
Bangeta; Mount Bangeta  
Bosavi; Mount Bosavi

Giluwe; Mount Giluwe  
*Góra Wilhelma*; Mount Wilhelm  
Mengam; Mount Mengam

Suckling; Mount Suckling  
Ulawun; Mount Ulawun  
Victoria; Mount Victoria

### Obszary chronione

Baiyer River National Park  
Cape Wom National Park

National Park Lake Kutubu  
Ramu National Park

Varirata National Park



## PITCAIRN (bryt.) (the) Pitcairn Islands

Język urzędowy: angielski

### Miejscowości

Adamstown

## Oceany i morza

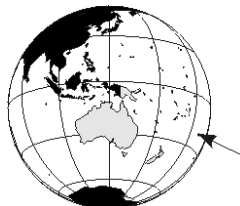
*Ocean Spokojny; Pacyfik; Pacific*  
Ocean

## Wyspy i archipelagi

Ducie; Ducie Atoll; [Ducie Island]  
Henderson; Henderson Island

Oeno; Oeno Atoll; [Oeno Island]  
Pitcairn; Pitcairn Island

Sandy Islands; [Sandy Islets]



## POLINEZJA FRANCUSKA (fr.)

**(la) Polynésie française /fr./; Porinetia Farani /tahitański/**

Języki urzędowe: francuski, tahitański

### Jednostki administracyjne

Clipperton  
Îles Australes

Îles du Vent  
Îles Marquises

Îles Sous-le-Vent  
Îles Tuamotu et Gambier

### Krainy i regiony

Tahiti Nui

### Miejscowości

Afareaitu  
Atuona  
Faaa  
Fare  
Mahina  
Mataura

Moerai  
Papeete  
Pirae  
Punaauia  
Rikitea  
Taiohae

Tepukamaruia  
Tevaitoa  
Tiputa  
Tukuhora  
Vairao  
Vaitape

## Oceany i morza

*Ocean Spokojny; Pacyfik; Océan*  
Pacifique

## Wyspy i archipelagi

Actéon; Groupe Actéon	<i>Markizy</i> ; Îles Marquises; [Archipel des Marquises]	Tetiaroa
Anaa		Tikehau
Apataki	Marokau	Tuamotu; Archipel des Tuamotu; [Îles Tuamotu]
Arutua	Maupiti	Tubuai
Bora-Bora	Mehetia	Tubuaï; Îles Tubuaï; [Îles Australes]
Clipperton	Moorea	Tureia
Fakarava	Mururoa; Moruroa	Ua Huka
Fatu Hiva	Nuku Hiva	Ua Pou
Hao	Nukutavake	<i>Wyspy Gambiera</i> ; Îles Gambier; [Archipel des Gambier]
Hiva Oa	Raiatea	<i>Wyspy Na Wietrze</i> ; Îles du Vent
Huahine	Rangiroa	<i>Wyspy Pod Wiatrem</i> ; Îles Sous-le-Vent; [Îles Sous le Vent]
Îles du Désappointement	Rapa	<i>Wyspy Towarzystwa</i> ; Îles de la Société; [Archipel de la Société]
Îles du Duc de Gloucester	Raroia	
Îles du Roi Georges	Reao	
Îles Maria	Rurutu	
Îles Palliser	Tahaa	
Makatea	Tahiti	
Makemo	Taiaro	
Mangareva	Tatakoto	

## Półwyspy

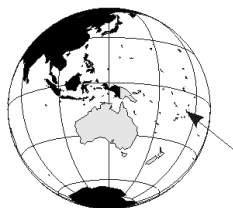
Taiarapu; Presqu'île de Taiarapu;  
[Tahiti Iti]

## Szczyty

Orohena; Mont Orohena  
Ronui; Mont Ronui

Tekao; Mont Tekao  
Temetiu; Mont Temetiu

Tohiera; Mont Tohiera  
Tefatua



## SAMOA

**Samoa** /ang./; **Sāmoa** /samoński/

Języki urzędowe: angielski, samoński

## Miejscowości

Apia /ang./; Āpia /samoński/ Asaga /ang./; Āsaga; /samoński/ Falelatai /ang./; Falelā-tai /samoński/ Matavai /ang./; Matāvai / samoński/	Mulifanua /ang. i samoński/ Safotu /ang./; Sāfotu /samoński/ Safotulafai /ang./; Sāfotulāfai /samoński/ Saleimoa /ang./; Sāle'imoa /samoński/	Salelologa /ang./; Sālelologa /samoński/
---	--	---

## Oceany i morza

*Ocean Spokojny; Pacyfik; Pacific  
Ocean*

## Cieśniny

Apolima; Apolima Strait

## Wyspy i archipelagi

Manono; [Manono Island] Samoa; [Samoa Islands] /ang./; Sāmoa /samoński/	Savaii; [Savaii Island] /ang./; Savai'i /samoński/	Upolu; [Upolu Island] /ang./; 'Upolu /samoński/
---	---	--

## Przylądki

Mulinuu; Cape Mulinuu; [Cape Mulinu'ū]	Paepaeoleia; Cape Paepaeoleia; [Cape Paepaeolei'a]	Tapaga; Cape Tapaga; [Cape Tāpaga]
---	---	---------------------------------------

## Szczyty

Fito; Mount Fito /ang./; Mauga Fito /samoński/	Silisili; Mount Silisili /ang./; Mauga Silisili /samoński/	Toiavea; Mount Toiavea /ang./; Mauga To'i'avea /samoński/
---	---	--

## Obszary chronione

'O Le Pupū Pu'e National Park



## **SAMOA AMERYKAŃSKIE (St. Zj.)**

### **American Samoa**

Język urzędowy: angielski

#### **Miejscowości**

Aunu'u  
Fagatogo  
Leone

Ofu  
Pago Pago  
Tau; [Ta'u]

Utulei

#### **Oceany i morza**

*Ocean Spokojny; Pacyfik; Pacific*  
Ocean

#### **Zatoki**

Pago Pago; Pago Pago Harbor

#### **Cieśniny**

Asaga; Asaga Strait

#### **Wyspy i archipelagi**

Manu'a; Manu'a Islands  
Ofu; Ofu Island  
Olosega; Olosega Island

Rose Island; [Rose Atoll]  
Samoa; Samoa Islands  
Swains Island

Tau; Tau Island; [Ta'u]  
Tutuila; Tutuila Island

#### **Przylądki**

Matatula; Cape Matatula

Papatele; Cape Papatele

Taputapu; Cape Taputapu

#### **Szczyty**

Lata; Lata Mountain

Matafao; Matafao Peak

Piunafua; Piunafua Mountain

#### **Obszary chronione**

National Park of American Samoa



**TOKELAU** (nowozel.)

**Tokelau** /ang./

Języki urzędowe: angielski, tokelauański

**Miejscowości**

Atafu; Atafu Village

Fakaofu

Nukunonu; Nukunonu Village

**Oceany i morza**

*Ocean Spokojny; Pacyfik; Pacific*  
Ocean

**Wyspy i archipelagi**

Atafu

Nukunonu

Fakaofu

Tokelau; [Tokelau Islands]



**TONGA**

**Tonga**

Języki urzędowe: angielski, tonga



## Miejscowości

Neiafu

Nuku'alofa

Pangai

## Oceany i morza

*Ocean Spokojny; Pacyfik; Pacific*  
Ocean

## Wyspy i archipelagi

‘Ata; ‘Ata Island  
‘Eua; ‘Eua Island  
Funualei  
Ha’apai; Ha’pai Group  
Kotu; Kotu Group  
Late; Late Island

Niuafo’ou  
Niuaatoputapu  
Nomuka; Nomuka Group  
‘Otu Tolu; ‘Otu Tolu Group  
Tafahi  
Tofua; Tofua Island

Toku; Toku Island  
Tonga; Tonga Islands  
Tongatapu; Tongatapu Group  
Tongatapu; Tongatapu Island  
Vava’u; Vava’u Group  
Vava’u; Vava’u Island



**TUVALU**

**Tuvalu**

Języki urzędowe: angielski, tuvalu

## Miejscowości

Asau

Tonga

Lolua

Vaiaku

## Oceany i morza

*Ocean Spokojny; Pacyfik; Pacific*  
Ocean

## Wyspy i archipelagi

Fongafale  
Funafuti; Funafuti Atoll  
Nanumanga

Nanumea; Nanumea Atoll  
Niulakita  
Niutao

Nui; Nui Atoll  
Nukufetau; Nukufetau Atoll  
Nukulaelae; Nukulaelae Atoll

Vaitupu

*Wyspy Lagunowe*; Tuvalu; [Tuvalu  
Islands; Ellice Islands; Lagoon  
Islands]



## VANUATU

### Vanuatu

Języki urzędowe: angielski, bislama, francuski

#### Jednostki administracyjne

Malampa; Malampa Province  
/ang./; Malampa; Province  
Malampa /fr./

Penama; Penama Province /ang./;  
Pénama; Province Pénama /fr./

Sanma; Sanma Province /ang./;  
Sanma; Province Sanma /fr./

Shefa; Shefa Province /ang./;  
Shéfa; Province Shéfa /fr./

Tafea; Tafea Province /ang./;  
Taféa; Province Taféa /fr./

Torba; Torba Province /ang./;  
Torba; Province Torba /fr./

#### Miejscowości

Anelghowhat /ang. i fr./

Betarara /ang./; Bétarara /fr./

Ipao /ang. i fr./

Lenakel /ang./; Lénakel /fr./

Lonorere /ang. i fr./

Luganville /ang. i fr./

Norsup /ang. i fr./

Ontar /ang. i fr./

Port-Olry /ang. i fr./

Port-Vato /ang. i fr./

Port Vila /ang./; Port-Vila /fr./;  
Vila /bislama/

Sola /ang. i fr./

Unpongkor /ang. i fr./

Vilakalaka /ang. i fr./

#### Oceany i morza

*Morze Koralowe*; Coral Sea /ang./;  
Mer de Corail /fr./

*Ocean Spokojny*; *Pacyfik*; Pacific  
Ocean /ang./; Océan Pacifique  
/fr./

#### Zatoki

Big Bay /ang./; Baie Saint Philippe  
et Saint Jacques /fr./

Lambumbu; [Lambumbu Bay]  
/ang./; Baie de Lamboubou /fr./

## Cieśniny

Bougainville Strait /ang./; Déroit de Bougainville /fr./

Lolvavana Passage /ang./; Passage Patteson /fr./

Selwyn Strait /ang./; Déroit de Selwyn /fr./

## Wyspy i archipelagi

Ambrim /ang./; Ambrym; [Île Ambrym] /fr./

Aneityum /ang./; Anatom; [Île Anatom] /fr./

Aoba /ang./; Aoba; [Île Aoba] /fr./

Banks Islands /ang./; Îles Banks /fr./

Efate; [Efate Island] /ang./; Éfaté; [Île Vaté] /fr./

Epi /ang./; Épi /fr./

Eromanga; [Eromanga Island] /ang./ Erromango; [Île Erromango] /fr./

Espiritu Santo /ang./; Espiritu Santo / fr./

Maewo /ang./; Maéwo; [Île Aurora] /fr./

Malakula /ang./; Mallicolo; [Île Mallicolo] /fr./

Nowe Hebrydy; New Hebrides /ang./; Nouvelles-Hébrides /fr./

Pentecost; [Pentecost Island] /ang./; Pentecôte; [Île Pentecôte] /fr./

Santa Maria; [Santa Maria Island] /ang./; Île Santa Maria; [Île Gaua] /fr./

Shepherd Islands /ang./; Îles Shepherd /fr./

Tana /ang./; Tanna; [Île Tanna] /fr./

Torres Islands /ang./; Îles Torrès /fr./

Vanua Lava /ang./; Île Vanua Lava /fr./

## Przylądki

Lisburn; Cape Lisburn; [Mata' Avea; Cape Mata' Avea] /ang./;

Mataabé; Cap Mataabé; [Cap Lisburn] /fr./

Nahoi; Cape Nahoi /ang./; Cap Cumberland; [Nahoi] /fr./

## Szczyty

Marum; Mount Marum /ang./; Maroum; Mont Maroum /fr./

Tabwemasana; Mount Tabwemasana /ang./;

Tabwemasana; Mont Tabwemasana /fr./



**WAKE (St. Zj.)**

**Wake Island**

Język urzędowy: angielski

## Oceany i morza

*Ocean Spokojny; Pacyfik; Pacific Ocean*

## Wyspy i archipelagi

Peale; Peale Island  
Wake; Wake Atoll

Wake; Wake Island  
Wilkes; Wilkes Island



## WALLIS I FUTUNA (fr.)

### Wallis et Futuna

Język urzędowy: francuski

## Miejscowości

*Mata Utu; Matā'utu; Mata-Utu*

Singavé; Leava

## Oceany i morza

*Ocean Spokojny; Pacyfik; Océan Pacifique*

## Wyspy i archipelagi

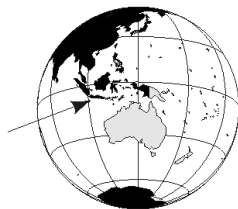
Alofi; Île Alofi  
Futuna; Île Futuna

Hoorn; Îles de Hoorn  
Uvea; Île Uvea

Wallis; Îles Wallis

## Szczyty

Singavi; Mont Singavi; [Mont Puke]



## **WYSPA BOŻEGO NARODZENIA (austral.)**

### **Christmas Island**

Język urzędowy: angielski

#### **Miejscowości**

Flying Fish Cove; [The Settlement]

#### **Oceany i morza**

*Ocean Indyjski*; Indian Ocean

#### **Zatoki**

Flying Fish Cove

Smithson Bight

#### **Wyspy i archipelagi**

*Wyspa Bożego Narodzenia*;  
Christmas Island

#### **Szczyty**

Murray Hill

#### **Obszary chronione**

Christmas Island National Park



**WYSPY ASHMORE I CARTIERA (austral.)**  
**(the) Ashmore and Cartier Islands**

Język urzędowy: angielski

**Oceany i morza**

*Timor*; Timor Sea

**Wyspy i archipelagi**

Ashmore; Ashmore Reef

Cartier; Cartier Islet

Hibernia; Hibernia Reef



**WYSPY COOKA (nowozel.)**  
**(the) Cook Islands**

Języki urzędowe: angielski, maoryski Wysp Cooka

**Miejscowości**

Arutanga

Avarua

Omoka

**Oceany i morza**

*Ocean Spokojny; Pacyfik*; Pacific  
Ocean

**Wyspy i archipelagi**

Aitutaki; [Aitutaki Atoll]

Mangaia; [Mangaia Island]

Manuae; [Manuae Atoll]

Atiu; [Atiu Island]

Manihiki; [Manihiki Atoll]

Mauke; [Mauke Island]

Mitiaro; [Mitiaro Island]  
Palmerston; [Palmerston Atoll]  
Penrhyn; [Penrhyn Atoll;  
Tongareva; Tongareva Island]

*Poludniowe Wyspy Cooka*;  
Southern Cook Islands; [Lower  
Cook Islands]  
*Północne Wyspy Cooka*; Northern  
Cook Islands  
Pukapuka; Pukapuka Atoll

Rarotonga; [Rarotonga Island]  
*Wyspy Cooka*; Cook Islands  
*Wyspy Suworowa*; Suvarrow;  
[Suvarrow Atoll; Suvorov  
Islands]

### Szczyty

Te Manga



## WYSPY KOKOSOWE; WYSPY KEELINGA (austral.) (the Cocos (Keeling) Islands)

Język urzędowy: angielski

### Miejscowości

Home Island; [Bantam]

West Island

### Oceany i morza

*Ocean Indyjski*; Indian Ocean

### Wyspy i archipelagi

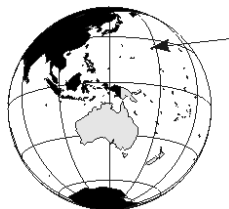
Home; Home Island  
*Północna Wyspa Keelinga*; North  
Keeling Island; [North Keeling]

*Poludniowe Wyspy Keelinga*;  
South Keeling Islands; [South  
Keeling]  
South Island; [Pulo Atas]

West Island; [Pulo Panjang]  
*Wyspy Kokosowe*; *Wyspy Keelinga*;  
Cocos (Keeling) Islands

### Obszary chronione

Cocos Islands National Park



## WYSPY MARSHALLA

(the) Marshall Islands /ang./; Aleōñ in Majeļ /marszalski/

Języki urzędowe: angielski, marszalski

### Miejscowości

Ebeye

Jabor

Majuro /ang./; Mājro /marszalski/

### Oceany i morza

*Ocean Spokojny; Pacyfik; Pacific Ocean*

### Wyspy i archipelagi

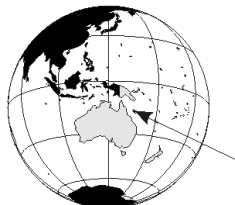
Ailinginae; Ailinginae Atoll /ang./; Aelōñinae /marszalski/	Jabwot; Jabwot Island /ang./; Jebat /marszalski/	Mili; Mili Atoll /ang./; Mile /marszalski/
Ailinglapalap; Ailinglapalap Atoll /ang./; Aelōñlaplap /marszalski/	Jaluit; Jaluit Atoll /ang./; Jālwōj /marszalski/	Namorik; Namorik Atoll /ang./; Namdik /marszalski/
Ailuk; Ailuk Atoll /ang./; Aelok /marszalski/	Jemo; Jemo Island /ang./; Jemo /marszalski/	Namu; Namu Atoll /ang./; Ñadikdik /marszalski/
Arno; Arno Atoll /ang./; Arņo /marszalski/	Kili; Kili Island /ang./; Kōle /marszalski/	Ralik Chain Ratak Chain
Aur; Aur Atoll /ang./; Aur /marszalski/	Kwajalein; Kwajalein Atoll ; Kuwałjeen /marszalski/	Rongelap; Rongelap Atoll /ang./; Roñlap /marszalski/
Bikar; Bikar Atoll /ang./; Pikaar /marszalski/	Lae; Lae Atoll /ang./; Lae /marszalski/	Rongerik; Rongerik Atoll /ang./; Roñdik /marszalski/
Bikini; Bikini Atoll /ang./; Pikinni /marszalski/	Lib; Lib Island /ang./; Ellep /marszalski/	Taka; Taka Atoll /ang./; Tōke /marszalski/
Ebon; Ebon Atoll /ang./; Epoon /marszalski/	Likiep; Likiep Atoll /ang./; Likiep /marszalski/	Taongi; Taongi Atoll /ang./; Bokak /marszalski/
Enewetak; Enewetak Atoll; [Eniwetok Atoll] /ang./; Ānewetak /marszalski/	Majuro; Majuro Atoll /ang./; Mājro /marszalski/	Ujae; Ujae Atoll /ang./; Ujaev /marszalski/
Erikub; Erikub Atoll /ang./; Ādkup /marszalski/	Maloelap; Maloelap Atoll /ang./; Maļoelap /marszalski/	Ujelang; Ujelang Atoll /ang./; Ujlañ /marszalski/
	Mejit; Mejit Island /ang./; Mājej /marszalski/	Utirik; Utirik Atoll /ang./; Utrōk /marszalski/



Wotho; Wotho Atoll /ang./; Wōtto  
/marszalski/

Wotje; Wotje Atoll /ang./; Wōjjā  
/marszalski/

*Wyspy Marshalla*; Marshall Islands  
/ang./; Aleōñ in Majeļ  
/marszalski/



**WYSPY MORZA KORALOWEGO (austral.)**  
**(the) Coral Sea Islands**

Język urzędowy: angielski

**Oceany i morza**

*Morze Koralowe*; Coral Sea

**Wyspy i archipelagi**

Cato; Cato Island  
Coringa; Coringa Islets  
Flinders Reef

Lihou Reef; [Lihou Reef and Cays]  
Marion Reef  
Tregrosse Reefs; [Tregrosse Islets]

Willis; Willis Islets; [Willis Group]  
Wreck Reefs



**WYSPY SALOMONA**  
**(the) Solomon Islands**

Język urzędowy: angielski

**Jednostki administracyjne**

Central; Central Province

Choiseul; Choiseul Province

Guadalcanal; Guadalcanal Province  
Isabel; Isabel Province  
Makira; Makira Province

Malaita; Malaita Province  
Rennel and Bellona; Rennell and Bellona Province  
Temotu; Temotu Province

Western; Western Province

### Miejscowości

Apio  
Auki; [Aoke]  
Avu Avu; [Kolotambu]  
Buala

Gizo  
Honiara  
Kaokaona  
Korovou

Lata  
Munda  
Seghe

### Oceany i morza

*Morze Koralowe*; Coral Sea  
*Morze Salomona*; Solomon Sea

*Ocean Spokojny*; *Pacyfik*; Pacific Ocean

### Cieśniny

Blanche Channel  
*Cieśnina Bougainville'a*;  
Bougainville Strait

*Nowa Georgia*; New Georgia Sound; [The Slot]  
Indispensable Strait

Iron Bottom Sound  
Manning Strait  
Western Entrance

### Jeziora i zbiorniki sztuczne

Lake Te Nggano; [Lake Tungano]

### Wyspy i archipelagi

Choiseul  
Florida; Florida Islands  
Guadalcanal; Guadalcanal Island  
Indispensable Reefs  
Kolombangara; Kolombangara Island; [Kilimbangara]  
Malaita  
Maramasike; [Small Malaita]  
Nendö; [Nendo Island]  
*Nowa Georgia*; New Georgia

*Nowa Georgia*; New Georgia Islands; [New Georgia Group; New Georgia Archipelago]  
Rendova; Rendova Island  
Rennell; Rennell Island  
Russell; Russell Islands  
San Cristobal; [San Cristóbal Island; San Cristóbal; Makira Island]  
San Jorge; San Jorge Island

Santa Cruz; Santa Cruz Islands  
Santa Isabel  
Shortland; Shortland Islands  
Stewart; Stewart Islands  
Treasury Islands  
Vangunu; Vangunu Island  
Vanikolo; [Vanikoro]  
Vella Lavella; Vella Lavella Island  
*Wyspy Salomona*; Solomon Islands

### Przylądki

Alexander; Cape Alexander  
Surville; Cape Surville

Ze'le'e; Cape Zele'e; [Nialahau; Cape Nialahau; Nialaha'u Point]

## **Szczyty**

Ire; Mount Ire; [Kolovrat; Mount  
Kolovrat]

Maetambe; Mount Maetambe;  
[Maitabi; Mount Maitabi]

Popomanaseu; Mount  
Popomanaseu

## **Obszary chronione**

Queen Elizabeth National Park