

大阪市 行政区の変遷 (イメージ図)

<p>1889年 (明治22年) 4月1日</p> <p>◇市制施行(4区制) 面積(大阪市): 15.27km² 人口(大阪市): 472,247人</p> <ul style="list-style-type: none"> ・従来の西区、南区、東区、北区の区域をもって、大阪市設置(市制特例による特別市) ・従来の4区(西区、南区、東区、北区)を継承して、区制実施 	<p>東区 4.63km² 113,916人</p> <p>南区 2.31km² 145,946人</p> <p>西区 3.86km² 128,269人</p> <p>北区 4.47km² 84,116人</p>
<p>1897年 (明治30年) 4月1日</p> <p>◇第1次市域拡張(4区制) 面積(大阪市): 55.67km² 人口(大阪市): 758,285人</p> <ul style="list-style-type: none"> ・東成郡、西成郡の28か町村の全部又は一部を、西区、南区、東区、北区の各区に編入 	<p>東区 7.09km² 161,402人</p> <p>南区 9.25km² 225,428人</p> <p>西区 27.61km² 196,280人</p> <p>北区 11.72km² 175,175人</p>
<p>1925年 (大正14年) 4月1日</p> <p>◇第2次市域拡張(4区制⇒13区制) 面積(大阪市): 181.68km² 人口(大阪市): 2,114,804人</p> <ul style="list-style-type: none"> ・東成郡、西成郡の44か町村の全部を市域に編入 4区(西区、南区、東区、北区)を廃止し、8区(西区、南区、東区、北区、此花区、天王寺区、港区、浪速区、)を設置 〔「北区・西区から此花区・港区」、「東区・南区から天王寺区」、「南区から浪速区」編入区域をもって、西淀川区、東淀川区、東成区、住吉区、西成区の5区を設置 	<p>東区 6.66km² 172,411人</p> <p>南区 2.90km² 121,406人</p> <p>天王寺区 4.27km² 116,427人</p> <p>浪速区 3.73km² 149,890人</p> <p>西区 4.27km² 130,146人</p> <p>港区 17.59km² 281,678人</p> <p>此花区 10.00km² 159,547人</p> <p>北区 8.60km² 200,479人</p> <p>東淀川区 24.55km² 145,812人</p> <p>西淀川区 16.94km² 122,332人</p> <p>東成区 29.79km² 236,137人</p> <p>西成区 7.20km² 137,632人</p> <p>住吉区 34.19km² 140,907人</p>
<p>1932年 (昭和7年) 10月1日</p> <p>◇分増区(13区制⇒15区制) 面積(大阪市): 187.14km² 人口(大阪市): 2,453,573人</p> <ul style="list-style-type: none"> ・2区(港区、東成区)を廃止し、4区(港区、大正区、東成区、旭区)を設置 	<p>東区 6.49km² 166,241人</p> <p>南区 2.73km² 119,793人</p> <p>天王寺区 4.40km² 116,741人</p> <p>浪速区 3.79km² 144,672人</p> <p>西区 4.26km² 126,076人</p> <p>港区 9.32km² 259,780人</p> <p>大正区 9.17km² 102,802人</p> <p>此花区 11.25km² 182,761人</p> <p>北区 8.81km² 217,070人</p> <p>東淀川区 29.03km² 176,952人</p> <p>西淀川区 21.27km² 146,652人</p> <p>東成区 10.98km² 219,265人</p> <p>旭区 18.62km² 111,611人</p> <p>西成区 7.08km² 167,879人</p> <p>住吉区 39.94km² 195,278人</p>
<p>1943年 (昭和18年) 4月1日</p> <p>◇分増区(15区制⇒22区制) 面積(大阪市): 187.44km² 人口(大阪市): 3,252,340人</p> <ul style="list-style-type: none"> ・2区(東区、大正区)を除く13区を廃止し、20区(北区、都島区、福島区、此花区、西区、港区、天王寺区、南区、浪速区、大淀区、西淀川区、東淀川区、東成区、生野区、旭区、城東区、阿倍野区、住吉区、東住吉区、西成区)を設置 	<p>東区 5.83km² 115,309人</p> <p>南区 2.80km² 110,701人</p> <p>天王寺区 4.64km² 123,869人</p> <p>浪速区 4.24km² 163,163人</p> <p>西区 5.00km² 167,079人</p> <p>港区 7.85km² 268,936人</p> <p>大正区 9.17km² 137,931人</p> <p>此花区 10.62km² 143,715人</p> <p>福島区 4.55km² 147,460人</p> <p>都島区 5.86km² 142,178人</p> <p>北区 6.04km² 142,911人</p> <p>大淀区 4.93km² 120,950人</p> <p>東淀川区 25.93km² 188,662人</p> <p>西淀川区 14.07km² 109,747人</p> <p>生野区 5.61km² 202,619人</p> <p>東成区 4.65km² 149,136人</p> <p>旭区 6.45km² 86,960人</p> <p>城東区 11.95km² 138,708人</p> <p>西成区 7.41km² 222,467人</p> <p>住吉区 21.48km² 119,826人</p> <p>阿倍野区 5.87km² 121,544人</p> <p>東住吉区 12.49km² 128,469人</p>
<p>1955年 (昭和30年) 4月3日</p> <p>◇第3次市域拡張(22区制) 面積(大阪市): 202.18km² 人口(大阪市): 2,547,316人</p> <ul style="list-style-type: none"> ・隣接6か町村を合併⇒6か町村を生野区、城東区、東住吉区に編入 	<p>東区 5.92km² 56,523人</p> <p>南区 2.96km² 68,106人</p> <p>天王寺区 4.67km² 71,549人</p> <p>浪速区 3.83km² 70,827人</p> <p>西区 5.27km² 63,896人</p> <p>港区 8.26km² 71,692人</p> <p>大正区 9.10km² 78,012人</p> <p>此花区 10.43km² 65,267人</p> <p>福島区 4.68km² 90,684人</p> <p>都島区 5.86km² 82,765人</p> <p>北区 5.58km² 82,008人</p> <p>大淀区 4.47km² 55,545人</p> <p>東淀川区 26.10km² 208,762人</p> <p>西淀川区 11.16km² 93,953人</p> <p>生野区 8.24km² 223,180人</p> <p>東成区 4.51km² 132,430人</p> <p>旭区 6.07km² 125,053人</p> <p>城東区 16.58km² 168,299人</p> <p>西成区 7.42km² 188,652人</p> <p>住吉区 19.99km² 182,660人</p> <p>阿倍野区 6.06km² 152,141人</p> <p>東住吉区 25.02km² 215,312人</p>
<p>1974年 (昭和49年) 7月22日</p> <p>◇分増区(22区制⇒26区制) 面積(大阪市): 206.10km² 人口(大阪市): 2,980,487人</p> <ul style="list-style-type: none"> ・4区(東淀川区、城東区、住吉区、東住吉区)を廃止し、8区(淀川区、東淀川区、住之江区、城東区、鶴見区、住吉区、東住吉区、平野区)を設置 	<p>東区 5.92km² 38,564人</p> <p>南区 2.96km² 49,692人</p> <p>天王寺区 4.68km² 66,099人</p> <p>浪速区 3.83km² 65,746人</p> <p>西区 5.27km² 56,980人</p> <p>港区 8.26km² 110,914人</p> <p>大正区 9.10km² 88,954人</p> <p>此花区 10.96km² 85,786人</p> <p>福島区 4.68km² 71,995人</p> <p>都島区 5.86km² 97,118人</p> <p>北区 5.54km² 53,344人</p> <p>大淀区 4.51km² 48,805人</p> <p>東淀川区 13.15km² 154,757人</p> <p>淀川区 12.71km² 155,868人</p> <p>西淀川区 11.16km² 110,052人</p> <p>生野区 8.24km² 216,234人</p> <p>東成区 4.51km² 110,465人</p> <p>旭区 6.11km² 129,796人</p> <p>城東区 8.47km² 157,217人</p> <p>鶴見区 8.10km² 89,310人</p> <p>西成区 7.42km² 194,800人</p> <p>住之江区 14.42km² 113,544人</p> <p>住吉区 9.16km² 187,834人</p> <p>阿倍野区 6.06km² 147,254人</p> <p>東住吉区 9.68km² 190,382人</p> <p>平野区 15.34km² 188,977人</p>
<p>1989年 (平成元年) 2月13日</p> <p>◇合区(26区制⇒24区制) 面積(大阪市): 213.08km² 人口(大阪市): 2,636,249人</p> <ul style="list-style-type: none"> ・北区と大淀区、東区と南区の4区を合して、北区・中央区の2区を設置 	<p>中央区 8.88km² 62,392人</p> <p>天王寺区 4.68km² 55,939人</p> <p>浪速区 3.83km² 49,074人</p> <p>西区 5.27km² 58,157人</p> <p>港区 8.26km² 92,033人</p> <p>大正区 9.15km² 82,330人</p> <p>此花区 11.08km² 68,987人</p> <p>福島区 4.68km² 57,497人</p> <p>都島区 5.86km² 91,925人</p> <p>北区 10.05km² 91,285人</p> <p>東淀川区 13.15km² 170,831人</p> <p>淀川区 12.71km² 159,981人</p> <p>西淀川区 13.12km² 92,411人</p> <p>生野区 8.24km² 162,058人</p> <p>東成区 4.51km² 83,897人</p> <p>旭区 6.11km² 110,147人</p> <p>城東区 8.47km² 157,466人</p> <p>鶴見区 8.10km² 89,336人</p> <p>西成区 7.42km² 144,260人</p> <p>住之江区 19.27km² 135,923人</p> <p>住吉区 9.16km² 162,352人</p> <p>阿倍野区 6.06km² 112,434人</p> <p>東住吉区 9.68km² 149,331人</p> <p>平野区 15.34km² 196,203人</p>

行政区の概要

平成 15 年 3 月

大阪市総務局行政部行政企画課

Ⅳ 区 の 沿 革

1 区 政 の 沿 革

○江戸時代には、大阪市中は、北組、南組、天満組に分けられ、これを大坂三郷と呼んでいた。

(明治元年4月21日 政体書公布 府、藩、県3治の制)

(明治元年5月2日 大阪府設置)

○明治2年5月4日

大坂三郷を改め、東・南・西・北の4大組とする。

・ 当時三郷の区域が複雑に入り組み、施政上の不便が多かったため

(明治4年4月4日 戸籍法公布 戸籍事務処理のための区の設置)

(明治4年7月14日 廃藩置県 府、県二治の制)

(明治5年10月10日 大区小区の制)

○明治8年4月30日

4大組を4大区に改める。4大区80小区を設置

東大区→第1大区(23小区)

南大区→第2大区(14小区)

西大区→第3大区(23小区)

北大区→第4大区(20小区)

(明治11年7月22日 郡区町村編制法公布)

○明治12年2月10日

4大区を廃し、東・南・西・北の4区を置く。

○明治22年4月1日

(面積15.27km²)

大阪市制施行(市制特例) 西・南・東・北の4区

○明治30年4月1日

(面積55.67km²)

第1次市域拡張 東成・西成郡28か町村を西・南・東・北の各区に編入

(明治31年9月30日 大阪市制特例廃止)

○大正14年4月1日

(面積181.68km²)

第2次市域拡張 東成・西成郡44か町村を編入し、編入区域をもって西淀川・東淀川・東成・住吉・西成の5区を設置し、併せて西・南・東・北の4区を廃して、北・此花・東・西・港・天王寺・南・浪速の8区を設置。計13区(北・此花・東・西・港・天王寺・南・浪速・西淀川・東淀川・東成・住吉・西成)

○昭和7年10月1日

(面積187.14km²)

港区・東成区を廃して、港・大正・東成・旭の4区を設置。計15区(北・此花・東・西・港・大正・天王寺・南・浪速・西淀川・東淀川・東成・旭・住吉・西成)

○昭和18年4月1日

(面積187.44km²)

東区・大正区を除く13区を廃し、北・都島・福島・此花・西・港・天王寺・南・浪速・大淀・西淀川・東淀川・東成・生野・旭・城東・阿倍野・住吉・東住吉・西成の20区を設置。計22区(北・都島・福島・此花・東・西・港・大正・天王寺・南・浪速・大淀・西淀川・東淀川・東成・生野・旭・城東・阿倍野・住吉・東住吉・西成)

(昭和22年5月3日 日本国憲法、地方自治法施行)

○昭和30年4月3日 (面積202.34 km²)

第3次市域拡張 隣接6か町村(茨田町・巽町・長吉村・瓜破町・矢田村・加美村)を合併、6か町村を生野・城東・東住吉に編入。

(昭和31年9月1日 指定都市制度発足、11月1日 大都市特例事務移譲)

○昭和49年7月22日 (面積206.10 km²)

東淀川・城東・住吉・東住吉の4区を廃して、淀川・東淀川・城東・鶴見・住之江・住吉・東住吉・平野の8区を設置。計26区(北都島・福島・此花・東・西・港・大正・天王寺・南・浪速・大淀・西淀川・淀川・東淀川・東成・生野・旭・城東・鶴見・阿倍野・住之江・住吉・東住吉・平野・西成)

○平成元年2月13日 (面積213.08 km²)

北区と大淀区、東区と南区の4区を合して、北区・中央区の2区を設置。計24区(北・都島・福島・此花・中央・西・港・大正・天王寺・浪速・西淀川・淀川・東淀川・東成・生野・旭・城東・鶴見・阿倍野・住之江・住吉・東住吉・平野・西成)

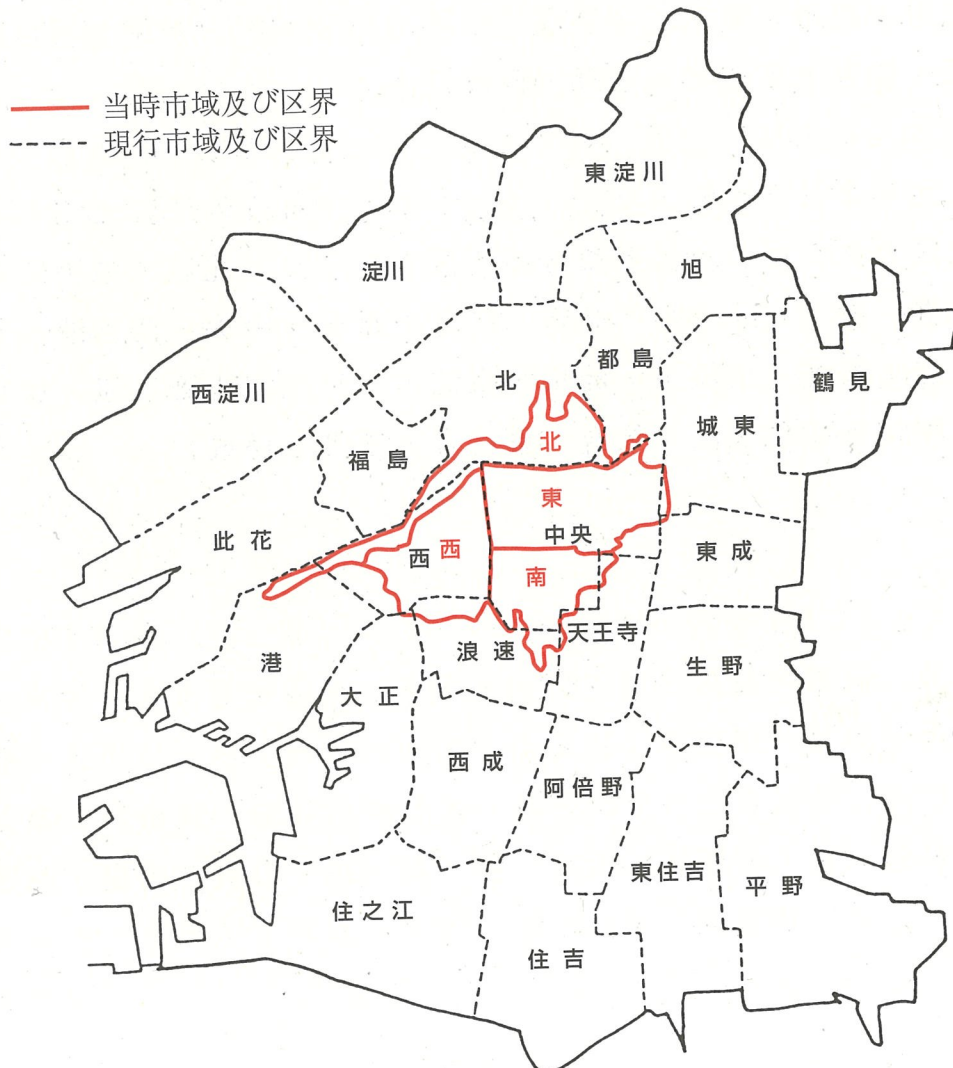
2 行政区域の変遷

(1) 明治22年4月1日 市制施行 (4区制)

区	面積 km ²	人口
西	3.86	128,269
南	2.31	145,946
東	4.63	113,916
北	4.47	84,116
大阪市	15.27	472,247
1区平均	3.82	118,062

注 区別人口は明治22年大阪府統計書による

市制施行時の区界

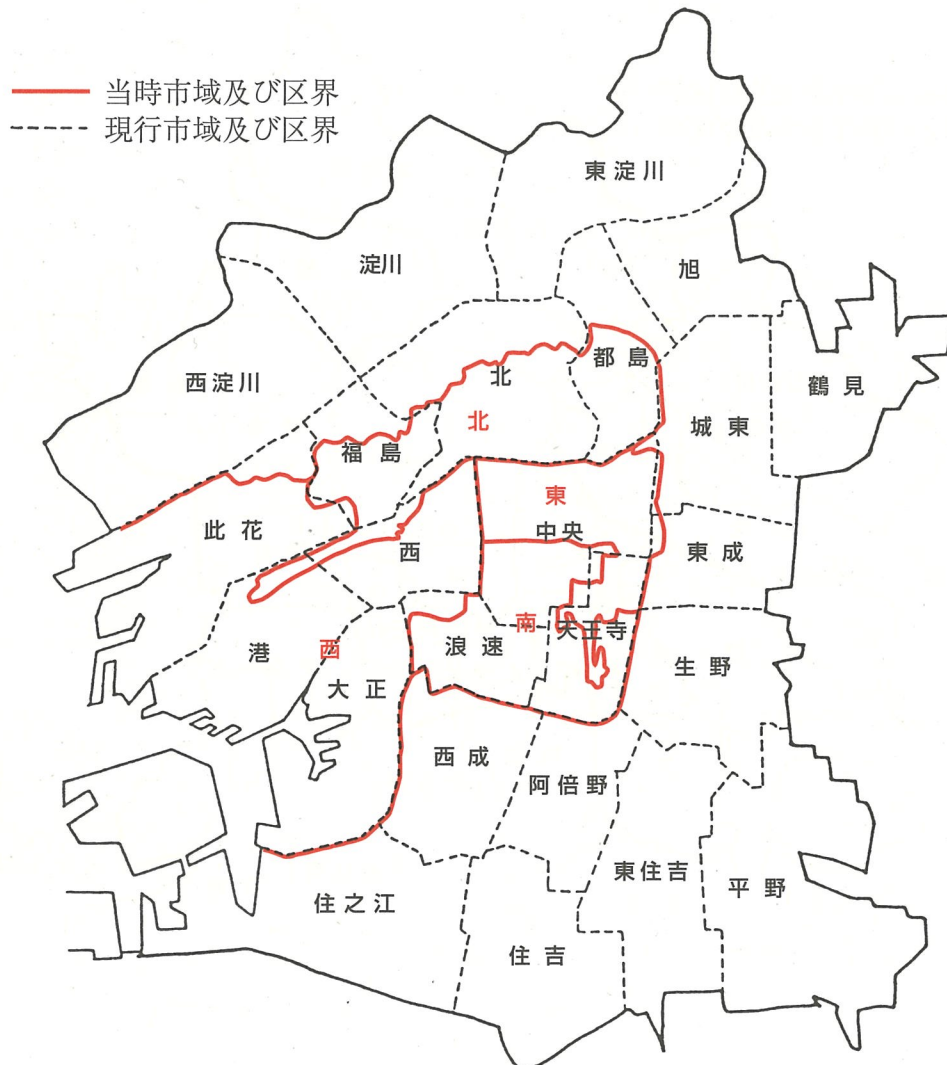


(2) 明治30年4月1日 第1次市域拡張

区	面積 km ²	人口
西	27.61	196,280
南	9.25	225,428
東	7.09	161,402
北	11.72	175,175
大阪市	55.67	758,285
1区平均	13.92	189,571

注 区別人口は明治30年大阪府統計書による

第1次市域拡張後の区界



(3) 大正14年4月1日 第2次市域拡張 (13区制)

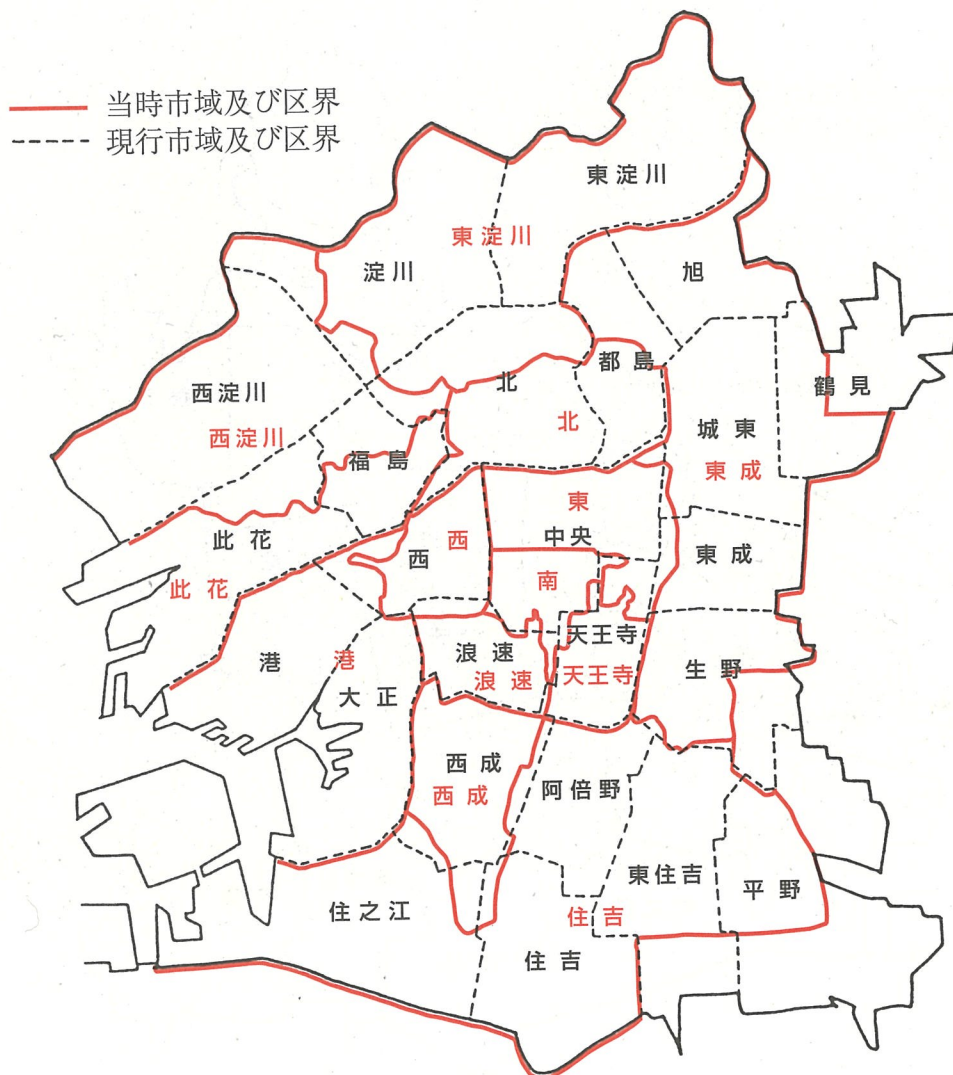
区	面積 km ²	人口	区	面積 km ²	人口
○ 北	8.60	200,479	○ 浪速	3.73	149,890
○ 此花	10.00	159,547	* 西淀川	16.94	122,332
○ 東	6.66	172,411	* 東淀川	24.55	145,812
○ 西	4.27	130,146	* 東成	29.79	236,137
○ 港	17.59	281,678	* 住吉	34.19	140,907
○ 天王寺	4.27	116,427	* 西成	7.20	137,632
○ 南	2.90	121,406	大阪市	181.68	2,114,804
			1区平均	13.98	162,677

注1. 各区の面積に新淀川を含まないため総数と一致しない

2. 人口は大正14年10月1日の国勢調査人口

3. ○印は旧4区を廃して設置した区 *印は合併町村に設置した区

第2次市域拡張後の区界



(4) 昭和7年10月1日 分増区 (15区制)

区	面積 km ²	人口	区	面積 km ²	人口
北	8.81	217,070	浪速	3.79	144,672
此花	11.25	182,761	西淀川	21.27	146,652
東	6.49	166,241	東淀川	29.03	176,952
西	4.26	126,076	*東成	10.98	219,265
*港	9.32	259,780	*旭	18.62	111,611
*大正	9.17	102,802	住吉	39.94	195,278
天王寺	4.40	116,741	西成	7.08	167,879
南	2.73	119,793	大阪市	187.14	2,453,573
			1区平均	12.48	163,571

注1. 人口は昭和5年10月1日の国勢調査人口を昭和7年10月1日以降の区域に組替えたもの
 2. *印は新設区

旭区・大正区設置による区界

