

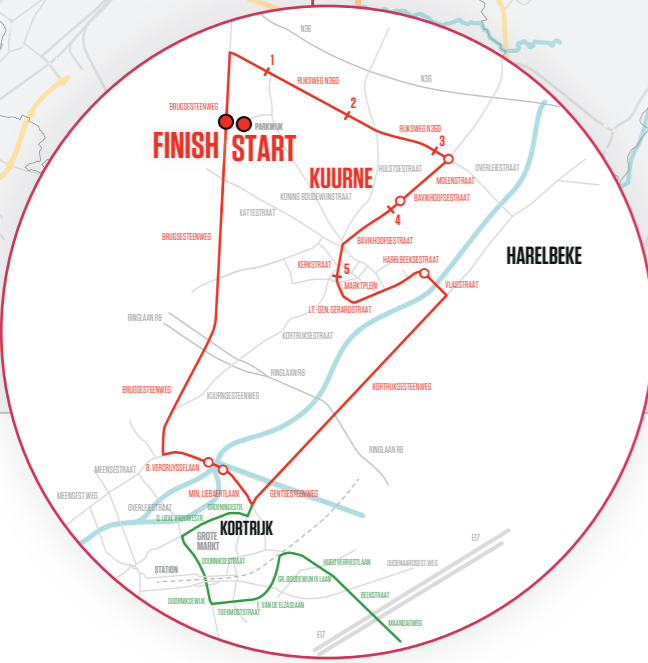
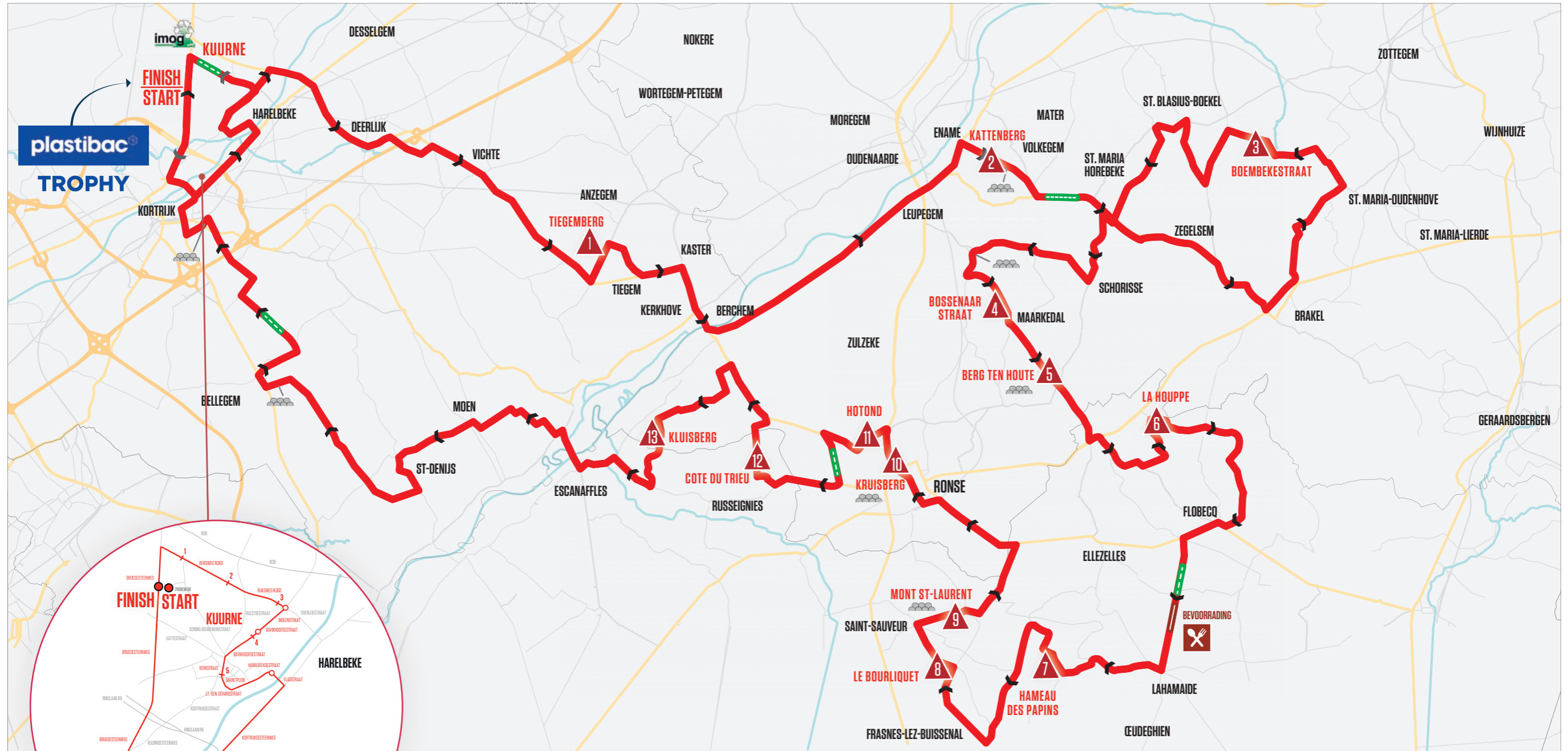
GET READY FOR KBK

SUNDAY FEBRUARY 27TH 2022



ROADBOOK ELITE
WWW.KOURNE-BRUSSEL-KOURNE.BE





- HELLINGEN
- PARCOURS
- WEGWERPZONE
ZONE DE DÉCHETS
WASTE ZONE
- KASSEIEN
- BEVOORRADING

STARTUUR **12U06**
STARTPLAATS **BRUGSESTEENWEG, KUURNE**

AANKOMSTUUR **16U50**
AANKOMSTPLAATS **BRUGSESTEENWEG, KUURNE**
AFSTAND **195 KM**

STAD - GEMEENTE		KM +	KM -	40 KM/H	42 KM/H	44 KM/H
WEST-VLAANDEREN						
KUURNE	Officieuze start / Départ fictif / Unofficial start	0	4,4	12:06	12:06	12:06
	Brugsesteenweg (N50)	0	4,4	12:06	12:06	12:06
	Rijksweg (N36d)	0,7	3,7	12:07	12:07	12:07
	Hulstsestraat	2,4	2	12:10	12:10	12:10
	Bavikhoofsestraat	3,5	0,9	12:13	12:13	12:13
OFFICIËLE START / DÉPART OFFICIEL / OFFICIAL START NA 4,4 KM NEUTRALISATIE / APRES 4,4 KM DE NEUTRALISATION / AFTER 4,4 KM DE NEUTRALISATION						
	Bavikhoofsestraat	0	195,1	12:15	12:15	12:15
HARELBEKE	Molenstraat	0,2	194,9	12:15	12:15	12:15
	Bavikhoofsestraat	0,5	194,6	12:15	12:15	12:15
	Ringlaan (N36)	1,2	193,9	12:16	12:16	12:16
	Tunnel onder N43	2,3	192,8	12:18	12:18	12:18
	Ringlaan (N36)	2,8	192,3	12:19	12:19	12:18
DEERLIJK	Ringlaan (N36)	3,7	191,4	12:20	12:20	12:20
	Pontstraat	6,2	188,9	12:22	12:22	12:22
	Brug over E17	6,5	188,6	12:23	12:23	12:23
	Pontstraat	6,6	188,5	12:24	12:24	12:23
	Klijtstraat	6,8	188,3	12:25	12:25	12:25
	Wafelstraat	7,4	187,7	12:26	12:26	12:25
	Vichtesteenweg (N36)	8,5	186,6	12:28	12:27	12:26
ANZEGEM - VICHTE	Harelbekestraat (N36)	9,3	185,8	12:28	12:28	12:27
	Peter Benoitstraat (N36)	10,5	184,6	12:30	12:29	12:29
ANZEGEM - INGOOIGEM	Ingooigemstraat (N36)	11,8	183,3	12:32	12:31	12:31
	Ingooigemplaats (N36)	13,2	181,9	12:34	12:33	12:33
	Stijn Steuvelsstraat (N36)	13,8	181,3	12:35	12:34	12:33
ANZEGEM - TIEGEM	Hellestraat	15,1	180	12:37	12:36	12:35
	1. Tiegemberg 1400m - gem. 4% - max. 8%	17,1	178	12:40	12:39	12:38
	Tiegemberg (N494)	17,1	178	12:40	12:39	12:38
	Kapellestraat (N494)	17,5	177,6	12:41	12:39	12:38
	Oostdorp (N36)	18,6	176,5	12:42	12:41	12:40
ANZEGEM - KASTER	Tiegemstraat (N36)	19,5	175,6	12:44	12:42	12:41
	Scheldestraat (N36)	20	175,1	12:45	12:43	12:42
AVELGEM - KERKHOVE	Bruggesteenweg (N36)	20,8	174,3	12:46	12:44	12:43
	Brugstraat (N8)	21,5	173,6	12:47	12:45	12:44
	Brug over Schelde	22	173,1	12:48	12:46	12:44
OOST-VLAANDEREN						
KLUISBERGEN - BERCHEM	Oudenaardebaan (N8)	22,2	172,9	12:48	12:46	12:44
UDENAARDE - LEUPEGEM	Berchemweg (N8)	25,6	169,5	12:53	12:51	12:49
KM 30						
	Leupegemstraat (N8)	30,5	164,6	13:00	12:58	12:56
	Passage à niveau (11h13/12h43)	30,7	166,3	12:53	12:51	12:49

STAD - GEMEENTE		KM +	KM -	40 KM/H	42 KM/H	44 KM/H
	Leupegemstraat (N8)	30,7	164,4	13:00	12:58	12:56
UDENAARDE	Aalststraat (N46)	31,1	164	13:01	12:59	12:57
	Wijnendale (N46)	31,7	163,4	13:02	13:00	12:58
	M. Van Torhoutstraat (N46)	32,7	162,4	13:04	13:01	12:59
UDENAARDE - MATER	Beaucarnestraat (N441)	33,9	161,2	13:05	13:03	13:01
	Zwijndries (N441)	34,1	161	13:06	13:03	13:01
	Katteberg (N441)	34,4	160,7	13:06	13:03	13:01
	2. Katteberg 900m - gem. 5,6% - max. 10,3%	35,2	159,9	13:07	13:05	13:02
	Natendries (N411)	35,2	159,9	13:07	13:05	13:02
	Holleweg - 1,5 km kasseien	35,9	159,2	13:08	13:06	13:03
	Hauwaart (N8)	37,4	157,7	13:11	13:08	13:05
HOREBEKE	Heerweg (N8)	39,1	156	13:13	13:10	13:08
WEGWERPZONE / ZONE DE DÉCHETS / WASTE ZONE						
BRAKEL - ZEGELSEM	Oudenaardsestraat (N8)	41,4	153,7	13:17	13:14	13:11
BRAKEL	Kleibergstraat (N8)	43,7	151,4	13:20	13:17	13:14
	Meerbeekstraat	46	149,1	13:22	13:19	13:16
	Driehoekstraat	46,5	149,3	13:23	13:19	13:16
	Watermolenstraat (N462)	47,4	147,7	13:25	13:22	13:19
	Moriaanstraat (N462)	47,9	147,2	13:26	13:23	13:19
	Molenberg (N462)	48,3	146,8	13:27	13:23	13:20
	Kasteeldreef (N462)	49,3	145,8	13:29	13:25	13:20
ZOTTEGEM - ST.MARIA-UDENHOVE	Brakelstraat (N462)	50,6	144,5	13:31	13:26	13:21
	Oudenhovestraat	51,4	143,7	13:32	13:26	13:22
	Sint-Goriksstraat	51,8	143,3	13:33	13:27	13:23
	Sint-Goriksstraat	52	143,1	13:33	13:27	13:23
	Langendries	52,7	142,4	13:34	13:28	13:24
BRAKEL - MICHELBEKE	Boembeke	54,8	140,3	13:36	13:30	13:27
ZWALM - ROZEBEKE	Boembeekstraat	55	140,1	13:36	13:31	13:27
	Sint-Annastraat	55,9	139,2	13:37	13:32	13:29
	Vijflindenlaan	56	139,1	13:38	13:34	13:29
	3. Boembeek 1100m - gem. 4,8% - max. 8,2%	56,6	138,5	13:39	13:35	13:32
ZWALM	Hooglaan (N415)	56,9	138,2	13:40	13:36	13:32
	Gentsestraat (N415)	57,9	137,2	13:41	13:37	13:33
	Boekelstraat	58,8	136,3	13:43	13:38	13:35
	Malboroughstraat	59,8	135,3	13:44	13:40	13:36
ZWALM - ST. BLASIUS BOEKEL	Boekelbaan (N454)	61,4	133,7	13:47	13:42	13:38
HOREBEKE	Meersestraat	62	133,1	13:48	13:43	13:39
	Sint-Kornelisplein	64,1	13	13:51	13:46	13:42
	Bovenstraat	64,2	130,9	13:51	13:46	13:42
	Heerweg (N8)	65,5	129,6	15:53	13:48	13:44
	Stene (N454)	65,8	129,3	13:53	13:48	13:44
MAARKEDAL - SCHORISSE	Zottegemstraat (N454)	67,4	127,7	13:56	13:51	13:46
	Schorissestraat (N457)	68,5	126,6	13:57	13:52	13:48
MAARKEDAL - MAARKE - KERKEM	Maarkeweg (N457)	70,2	124,9	14:00	13:55	13:50
MAARDEDAL - ETIKHOVE	Gansbeekstraat (N457)	71,8	123,3	14:03	13:57	13:52
	Gieterijstraat - 300m kasseien	72,7	122,4	14:04	13:58	13:54

STAD - GEMEENTE		KM +	KM -	40 KM/H	42 KM/H	44 KM/H
	← Etikhovestraat - 300m kasseien	73	122,1	14:04	13:59	13:54
	↑ Nederholbeekstraat	73,3	121,8	14:05	13:59	13:54
	← Onderbossenaarstraat	73,6	121,5	14:05	13:59	13:55
	→ Bossenaarstraat	74,4	120,7	14:06	14:01	13:56
	← Langekouter	74,4	120,7	14:06	14:01	13:56
4. Bossenaarstraat 1300m - gem. 5,6% - max. 9%		75	120,1	14:07	14:02	13:57
	↑ Aatse Heerweg	75,2	119,9	14:07	14:02	13:57
	← Kerkemstraat	75,8	119,3	14:08	14:03	13:58
	→ Delfdries	75,9	119,2	14:08	14:03	13:58
	↑ Ten Houtestraat	76,9	118,2	14:10	14:04	13:59
5. Berg Ten Houte 1100m - gem. 6,2% - max. 13%		78,4	116,7	14:12	14:06	14:01
	↑ Koekamerstraat	78,4	116,7	14:12	14:06	14:01
RONSE	↑ Koekamerstraat	79,3	115,8	14:13	14:08	14:03
HENEGOUWEN / HAINAUT						
ELLEZELLES	↑ Quatre Vents	79,4	115,7	14:13	14:08	14:03
	← Ninoofsesteenweg (N48)	80,5	114,6	14:15	14:09	14:04
	→ Quatre Vents (N520)	80,8	114,3	14:15	14:10	14:05
FLOBECQ	↑ Queneau (N520)	81,4	113,7	14:17	14:11	14:05
	← Queneau	82,8	112,3	14:19	14:13	14:07
	← Paillart	83,7	111,4	14:20	14:14	14:09
	↑ Houppe	84,9	110,2	14:22	14:16	14:10
6. La Houppe 1880m - gem. 4,8% - max. 10%		85,5	109,6	14:23	14:17	14:11
	→ Houppe	85,5	109,6	14:23	14:17	14:11
	↑ Lumen	85,8	109,3	14:23	14:17	14:11
	↑ Bois	87,1	108	14:25	14:19	14:13
	↑ Motte	88,2	106,9	14:27	14:20	14:15
	↑ Potterée	88,9	106,2	14:28	14:21	14:16
	↑ Rue Père Cambier	91,2	103,9	14:31	14:25	14:19
	↑ Rue de la Gare	91,5	103,6	14:32	14:25	14:19
	↑ Place André Nouille	91,9	103,2	14:32	14:26	14:20
	→ Place (N57)	91,9	103,2	14:32	14:26	14:20
	← Rue de docteur Degrave (N57)	92,1	103	14:33	14:26	14:20
ELLEZELLES	↑ Chemin des Carmes (N57)	93	102,1	14:34	14:27	14:21
	← Paradis	93,5	101,6	14:35	14:28	14:22
	↑ Anaise	94,3	100,8	14:36	14:29	14:23
	↑ Chaussée Brunehaut	94,5	100,6	14:36	14:29	14:23
WEGWERPZONE / ZONE DE DÉCHETS / WASTE ZONE						
BEGIN BEVOORRADING / RAVITAILLEMENT / FOOD SUPPLIES		95,2		14:37	14:30	14:24
EINDE BEVOORRADING / RAVITAILLEMENT / FOOD SUPPLIES		96,2		14:39	14:32	14:26
	↑ Chaussée Brunehaut	96,2	98,9	14:39	14:32	14:26
	→ Rue de Cornet (N529)	98	97,1	14:42	14:35	14:28
FRASNES-LEZ-AVAING	← Rue de la Folie (N529)	98,5	96,6	14:42	14:35	14:29
	↑ Rue Pironche (N529)	100,8	94,3	14:46	14:39	14:32
	→ Hameau des Papin	102,2	92,9	14:48	14:41	14:34
7. Hameau des Papin 1200m - gem. 6,6% - max. 16,2%		103,4	91,7	14:50	14:42	14:36
	→ Rue du dieu des monts	103,4	91,7	14:50	14:42	14:36

STAD - GEMEENTE		KM +	KM -	40 KM/H	42 KM/H	44 KM/H
	← Rue Houssière	103,9	91,2	14:50	14:43	14:36
	← Rue Grandrieu	105,2	89,9	14:52	14:45	14:38
	↑ Rue de Lusseignies	107,2	87,9	14:55	14:48	14:41
	↑ Rue de Ramponneau	109,4	85,7	14:59	14:51	14:44
	→ Place de la liberté	110	85,1	15:00	14:53	14:45
	→ Rue de Marais Gauquier	110,2	84,9	15:00	14:53	14:45
	↑ Rue Favarte	110,6	84,5	15:00	14:53	14:45
	↑ Rue Bourliquet	111,1	84	15:01	14:53	14:46
8. Le Bourliquet 1300m - gem. 6,8% - max. 15,3%		112,3	82,8	15:03	14:55	14:48
	→ Rue de la Croisette	112,3	82,8	15:03	14:55	14:48
	← Rue Aulnoit	113,2	81,9	15:04	14:56	14:49
	← Place De Saint-Sauveur	115	80,1	15:07	14:59	14:51
	→ Rue des Combattans	115,2	79,9	15:07	14:59	14:51
	↑ Rue Tour Notre-Dame	115,4	79,7	15:08	14:59	14:52
	→ Mont Saint-Laurent	116	79,1	15:09	15:00	14:53
	↑ Rue Vertes Feuilles	116,8	78,3	15:10	15:01	14:54
9. Mont Saint-Laurent 1300m - gem. 7,8% - max. 17%		117,3	77,8	15:10	15:02	14:54
RICHTING/DIR ELLEZELLES	← Rue de Beau Site	117,3	77,8	15:10	15:02	14:54
ELLEZELLES	↑ Tombelle	118,8	76,3	15:13	15:04	14:57
	↑ Rue Maclinoire	120,1	75	15:15	15:06	14:58
	↑ Rue de Renaix (N57)	120,5	74,6	15:15	15:06	14:58
OOST-VLAANDEREN						
RONSE	↑ Elzeelsesteenweg (N57)	120,8	74,3	15:16	15:07	14:59
	↑ Elzelestraat (N57)	123,5	71,6	15:20	15:11	15:03
	↑ Elzelestraat (N57)	123,9	71,2	15:20	15:11	15:03
	↑ Verlorenstraat (N57)	124	71,1	15:20	15:11	15:03
	↑ Veemarkt (N57)	124,1	71	15:21	15:12	15:04
	↑ Bruul	124,2	70,9	15:21	15:12	15:04
	↑ Stefaan-Modest Glorieuxlaan	124,4	70,7	15:21	15:12	15:04
	← Broeke	124,9	70,2	15:22	15:13	15:05
	→ Oudestraat	125,5	69,6	15:23	15:14	15:06
	→ Kruisstraat (N60)	126,2	68,9	15:25	15:15	15:07
10. Kruisberg 1400m - gem. 5,3% - max. 10,9%		126,9	68,2	15:25	15:16	15:08
	← Zandstraat (N425)	126,9	68,2	15:25	15:16	15:08
11. Hotond 1200m - gem. 3,1% - max. 9%		128,1	67	15:27	15:17	15:09
	↑ Zandstraat (N425)	128,1	67	15:27	15:17	15:09
	← Berchemsesteenweg (N36)	129,4	65,7	15:29	15:19	15:11
WEGWERPZONE / ZONE DE DÉCHETS / WASTE ZONE						
	→ Rozenaaksesteenweg	131,1	64	15:31	15:22	15:13
HENEGOUWEN / HAINAUT						
RUSSEIGNIES	↑ Chaussée de Renaix	132,4	62,7	15:33	15:24	15:15
	→ Rue des Chapelles	132,7	62,4	15:34	15:24	15:15
	→ Rue du Trieu	133,7	61,4	15:35	15:25	15:17
12. Cote du Trieu 1260m - gem. 7% - max. 13%		135,5	59,6	15:38	15:28	15:19
OOST-VLAANDEREN						
KLUISBERGEN	→ Drogenbroodstraat	135,5	59,6	15:38	15:28	15:19

STAD - GEMEENTE		KM +	KM -	40 KM/H	42 KM/H	44 KM/H
	← Ronde van Vlaanderenstraat	135,7	59,4	15:38	15:28	15:20
	← Ronsebaan (N36)	136,2	58,9	15:39	15:29	15:20
	← Kieverstraat	138,1	57	15:42	15:32	15:23
	→ Hoogweg	139,2	55,9	15:43	15:33	15:24
	← T-kruispunt - Li Hoogweg volgen	140,1	55	15:45	15:35	15:26
	↑ Hoogweg	140,9	54,2	15:46	15:36	15:27
	← Hoogweg	141,1	54	15:46	15:36	15:27
	→ Hoogweg	141,2	53,9	15:46	15:36	15:27
KLUISBERGEN - RUIEN	↑ Buissestraat	141,7	53,4	15:47	15:37	15:28
	→ Bergstraat	142,2	52,9	15:48	15:38	15:28
13. Kluisberg 1100m - gem. 6% - max. 11%		142,8	52,3	15:49	15:38	15:29
	→ Bergstraat	142,8	52,3	15:49	15:38	15:29
HENEGOUWEN / HAINAUT						
MONT-DE-L'ENCLUS	← Enclus du Haut	142,9	52,2	15:49	15:39	15:29
	← Rue de la Montagne	143,7	51,3	15:50	15:40	15:30
	→ Rue des Résistants	143,9	51,2	15:50	15:40	15:30
MONT-DE-L'ENCLUS - ORROIR	→ Chaussée de la libération	144,2	50,9	15:51	15:40	15:31
	← Rue Deflière	145,7	49,4	15:53	15:43	15:33
CELLES - ESCANAFFLES	↑ Rue Monseigneur Descamps	146,3	148,8	15:54	15:43	15:34
	← Rue Monseigneur Descamps	146,8	48,3	15:55	15:44	15:35
	→ Rue Provinciale (N391)	147	48,1	15:55	15:44	15:35
	↑ Brug over Schelde	147,5	47,6	15:56	15:45	15:36
WEST-VLAANDEREN						
AVELGEM	↑ Etienne Balcaenstraat (N391)	147,6	47,5	15:56	15:45	15:36
	← Doorniksesteenweg (N353)	148,4	46,7	15:57	15:46	15:37
	→ Okkerdriesstraat	148,7	46,4	15:58	15:47	15:37
	→ Heestertstraat	150,2	44,9	16:00	15:49	15:39
ZWEVEGEM - MOEN	← Okkerdries	150,4	44,7	16:00	15:49	15:39
	↑ Herembodegemstraat	150,7	44,4	16:01	15:50	15:40
	→ Bossuitstraat	151,8	43,3	16:02	15:51	15:41
	← Verzetslaan	152,2	42,9	16:03	15:52	15:42
	Brug over kanaal Kortrijk-Bossuit	152,3	42,8	16:03	15:52	15:42
ZWEVEGEM - SINT-DENIJS	↑ Moenstraat	153,7	41,4	16:05	15:54	15:44
	← Driesstraat	154,9	40,2	16:07	15:56	15:46
	↑ Dalestraat	155,2	39,9	16:07	15:56	15:46
	↑ Sint-Denijsplaats	155,5	39,6	16:08	15:57	15:46
	↑ Helkijnstraat	155,8	39,3	16:08	15:57	15:47
	→ Jolainstraat	156,1	39	16:09	15:57	15:47
	↻ Kaveiestraat	157	38,1	16:10	15:59	15:49
	↑ Zandbeekstraat	157,8	37,3	16:11	16:00	15:50
	← Beerbosstraat	161	34,1	16:16	16:04	15:54
KORTRIJK - BELLEGEM	↑ Beerbosstraat - 500m kasseien	161,4	33,7	16:17	16:05	15:55
	→ Doorniksesteenweg (N50)	162	33,1	16:18	16:06	15:55
	→ Perykelstraat	162,5	32,6	16:18	16:07	15:56
	→ Perykelstraat	163,2	31,9	16:19	16:08	15:57
	→ Perykelstraat	163,6	31,5	16:20	16:08	15:58

STAD - GEMEENTE		KM +	KM -	40 KM/H	42 KM/H	44 KM/H
ZWEVEGEM - SINT-DENIJS	↑ Perykelstraat	164	31,1	16:21	16:09	15:58
	← Laatste Oortje	164,3	30,8	16:21	16:09	15:59
WEGWERPZONE / ZONE DE DÉCHETS / WASTE ZONE						
	↑ Evangelieboomstraat	165,7	29,4	16:23	16:11	16:00
KORTRIJK	↑ Sint-Denijsseweg	167	28,1	16:25	16:13	16:02
	→ Schaapsdreef	168,2	26,9	16:27	16:15	16:04
	↑ Ambassadeur Baertlaan	168,3	26,8	16:27	16:15	16:04
	← Bad Godesberglaan	169	26,1	16:28	16:16	16:05
	↑ Maandagweg	169,9	25,2	16:29	16:17	16:06
	↑ Beekstraat	170,5	24,6	16:30	16:18	16:07
	↑ Hugo Verriestlaan	170,9	24,2	16:31	16:19	16:08
	← Graaf Boudewijn IX-Laan	171,5	23,6	16:32	16:20	16:09
	↑ Filips van de Elzaslaan	171,9	23,2	16:33	16:20	16:09
	↑ Toekomststraat	172,3	22,8	16:33	16:21	16:09
	→ Doorniksewijk (N50)	172,6	22,5	16:33	16:21	16:09
	↑ Tunnel onder spoorweg	172,9	22,5	16:34	16:21	16:10
	↑ Doorniksestraat	173	22,1	16:34	16:22	16:10
	↑ Grote Markt	173,3	21,8	16:34	16:22	16:11
	→ Onze-Lieve-Vrouwestraat	173,4	21,7	16:34	16:22	16:11
	↑ Groeningestraat	173,6	21,5	16:34	16:22	16:11
	↑ Plein	173,9	21,2	16:35	16:23	16:12
	← Gentsestraat	174,1	21	16:35	16:23	16:12
	→ Gentsesteenweg (N43)	174,3	20,8	16:36	16:23	16:12
	↑ Dwarsen R8	175,5	19,6	16:38	16:25	16:14
HARELBEKE	↑ Kortrijksesteenweg (N43)	175,6	19,5	16:38	16:25	16:14
	← Vlasstraat	177,1	18	16:40	16:27	16:16
	Brug over Leie	177,2	17,9	16:40	16:27	16:16
KUURNE	↑ Harelbekestraat	177,3	17,8	16:40	16:27	16:16
	← Harelbekestraat	177,5	17,6	16:40	16:27	16:16
	↑ Lt-Gen.Gérardstraat	177,6	17,5	16:41	16:28	16:17
	↑ Marktplein	177,9	17,2	16:41	16:28	16:17
	↑ Kerkstraat	178,2	16,9	16:42	16:29	16:17
	→ Bavikhoofsestraat	178,6	16,5	16:42	16:29	16:17
HARELBEKE	↑ Molenstraat	178,9	16,2	16:42	16:30	16:18
	← Rijksweg (N36d)	179,3	15,8	16:43	16:31	16:19
KUURNE	↑ Rijksweg (N36d)	179,9	15,2	16:44	16:31	16:20
WEGWERPZONE / ZONE DE DÉCHETS / WASTE ZONE						
	← Brugsesteenweg (N50)	181,8	13,3	16:47	16:34	16:22
AANKOMSTLIJN / LIGNE D'ARRIVEE (+ 1 PLAATSELIJKE RONDE VAN 12,6KM)						
plastibac TROPHEE						
	↑ Brugsesteenweg (N50)	182,5	12,6	16:48	16:35	16:23
	↑ Dwarsen R8	184,6	10,5	16:51	16:38	16:26
KORTRIJK	↑ Brugsesteenweg (N50)	184,7	10,4	16:51	16:38	16:26
	← Burg. Verduytselaan (R36)	185,9	9,2	16:53	16:40	16:28
	Brug over Leie	186,3	8,8	16:54	16:41	16:29
	↑ Minister Liebaertlaan	186,6	8,5	16:54	16:41	16:29

STAD - GEMEENTE		KM +	KM -	40 KM/H	42 KM/H	44 KM/H
	← Gentssteenweg (N43)	187	8,1	16:55	16:42	16:29
	↑ Dwarsen R8	188,1	7	16:57	16:43	16:31
HARELBEKE	↑ Kortrijksesteenweg (N43)	188,2	6,9	16:57	16:43	16:31
	← Vlasstraat	189,1	6	16:59	16:46	16:33
	⚠ Brug over Leie	189,6	5,9	16:59	16:46	16:33
KUURNE	↑ Harelbekestraat	189,6	5,9	16:59	16:46	16:33
	← Harelbekestraat	189,3	5,8	16:59	16:46	16:33
	↑ Lt-Gen.Gérardstraat	190	5,1	17:00	16:47	16:34
	↑ Marktplein	190,1	5	17:00	16:47	16:34
	↑ Kerkstraat	190,4	4,7	17:01	16:48	16:35
	→ Bavikhoofsestraat	190,6	4,5	17:01	16:48	16:35
HARELBEKE	↑ Molenstraat	191,5	3,6	17:02	16:49	16:36
	← Rijksweg (N36d)	191,9	3,2	17:02	16:49	16:36
KUURNE	↑ Rijksweg (N36d)	192,5	2,6	17:03	16:50	16:37
WEGWERPZONE / ZONE DE DÉCHETS / WASTE ZONE						
	← Brugsesteenweg (N50)	194,4	0,7	17:06	16:52	16:40
W AANKOMST / ARRIVÉE / ARRIVAL		195,1	0	17:07	16:53	16:41

Afleiding volgwegens: op 1,2 km van de aankomstlijn links
 Déviation des voitures suiveuses : à 1,2 km de la ligne d'arrivée à gauche

Legende					
⦿	Rondpunt / Rond point	⚠	Helling / Côte	⚠	Wegversmalling / Route se rétrécit
←	Links / A gauche	⚠	Vluchtheuvel / Ilot directionnel	⚠	Verkeerslichten / Feux de circulation
→	Rechts / A droite	⚠	Doortocht trein / Passage à niveau	⚠	Brug / Pont / Bridge
↑	Rechtdoor / Tout droit	⚠	Asverschuiving	⚠	Tunnel
		⦿	Kasseien / Pavés / Cobblestones		

AVONTUUR ZIT IN DE FAMILIE



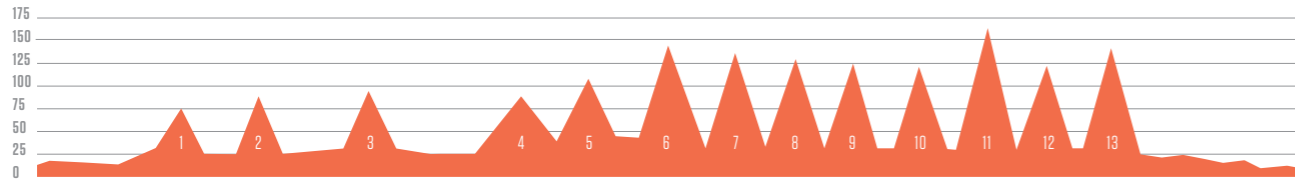
ABOVE & BEYOND



Dejonckheere
 Spoorbermstraat 20, 8500 Kortrijk
 T. 056/25.68.10
www.landroverdejonckheere.be



Spegelaere
 Legeweg 180, 8200 Brugge
 T. 050/32.33.50
www.spegelaere.com



1 TIEGEMBERG

gemeente	Tiegem
lengte	1400 m
hoogte start	28 m
hoogte top	82 m
hoogteverschil	54 m
gemiddeld stijgingspercentage	4 %
maximum stijgingspercentage	8 %

2 KATTENBERG (NIEUW!)

gemeente	Oudenaarde
lengte	900 m
hoogte start	14 m
hoogte top	62 m
hoogteverschil	49 m
gemiddeld stijgingspercentage	5,6 %
maximum stijgingspercentage	10,3 %

3 BOEMBEEK

gemeente	Zwalm
lengte	1100 m
hoogte start	27 m
hoogte top	79 m
hoogteverschil	52 m
gemiddeld stijgingspercentage	4,8 %
maximum stijgingspercentage	8,2 %

4 BOSSENAARSTRAAT

gemeente	Etikhove/Maarkedal
lengte	1300 m
hoogte start	26 m
hoogte top	82 m
hoogteverschil	56 m
gemiddeld stijgingspercentage	4,3 %
maximum stijgingspercentage	9 %

5 BERG TEN HOUTE (NIEUW!)

gemeente	Maarkedal (Schorisse)
lengte	1100 m
hoogte start	47 m
hoogte top	116 m
hoogteverschil	69 m
gemiddeld stijgingspercentage	6,2 %
maximum stijgingspercentage	13 %

6 LA HOUPPE

gemeente	Flobecq
lengte	1880 m
hoogte start	61 m
hoogte top	141 m
hoogteverschil	80 m
gemiddeld stijgingspercentage	4,8 %
maximum stijgingspercentage	10 %

7 HAMEAU DES PAPINS (NIEUW!)

gemeente	Frasnes les Avaing
lengte	1200 m
hoogte start	57 m
hoogte top	135 m
hoogteverschil	81 m
gemiddeld stijgingspercentage	6,6 %
maximum stijgingspercentage	16,2 %

8 LE BOURLIQUET (NIEUW!)

gemeente	Frasnes les Avaing
lengte	1300 m
hoogte start	42 m
hoogte top	130 m
hoogteverschil	88 m
gemiddeld stijgingspercentage	6,8 %
maximum stijgingspercentage	15,3 %

9 MONT SAINT LAURANT

gemeente	Frasnes les Avaing
lengte	1200 m
hoogte start	48 m
hoogte top	141 m
hoogteverschil	93 m
gemiddeld stijgingspercentage	7,8 %
maximum stijgingspercentage	17 %

10 KRUISBERG

gemeente	Ronse
lengte	1875 m
hoogte start	32 m
hoogte top	122 m
hoogteverschil	90 m
gemiddeld stijgingspercentage	4,8 %
maximum stijgingspercentage	9 %

11 HOTOND

gemeente	Kluisbergen
lengte	2700 m
hoogte start	34 m
hoogte top	162 m
hoogteverschil	128 m
gemiddeld stijgingspercentage	3,1 %
maximum stijgingspercentage	7,5 %

12 COTE DU TRIEU

gemeente	Mont de l'Enclus
lengte	1260 m
hoogte start	35 m
hoogte top	123 m
hoogteverschil	88 m
gemiddeld stijgingspercentage	7 %
maximum stijgingspercentage	13 %

13 KLUISBERG

gemeente	Kluisbergen
lengte	1100 m
hoogte start	27 m
hoogte top	140 m
hoogteverschil	113 m
gemiddeld stijgingspercentage	6,3 %
maximum stijgingspercentage	11 %

KASSEIN

- Holleweg: 1500m
- Gieterijstraat en Etikhovestraat: 600m
- Beerbosstraat: 500m
- Graaf Boudewijn IX laan: 350m

