



ОБЩИНСКИ ПЛАН ЗА РАЗВИТИЕ НА ОБЩИНА СИТОВО 2014-
2020 г.

СТРАТЕГИЧЕСКИ НАСОКИ ЗА РАЗВИТИЕТО НА ОБЩИНАТА





3. СТРАТЕГИЧЕСКИ НАСОКИ ЗА РАЗВИТИЕТО НА ОБЩИНА СИТОВО

3.1 Рамка за формулиране на стратегическите насоки

При разработването на стратегическата част на ОПР е необходимо постигане на хармонизация и съответствие с изискванията, залегнали в стратегическите насоки и законодателството на ЕС в областта на регионалната и кохезионна политика. Съответствието се отнася до това в каква степен плановият документ, разработен и прилаган на местно ниво, отразява общия европейски контекст на политиката за балансирано и устойчиво развитие на регионите и местните общности в ЕС. Най-общо стратегическите цели на тази политика са насочени към намаляване на икономическите, социалните и териториални неравновесия и подобряване на жизнения стандарт.

Стратегическата част адаптира на местно ниво ключовите теми за развитие, въведени от Кохезионната политика е регламентите за управление на фондовете на ЕС. Формулираните стратегически цели отразяват общите цели на Стратегия Европа 2020, Териториалния дневен ред на ЕС 2020, Националната програма за реформи и секторните стратегии в страната. ОПР се рамкира от планирането на цялата област Силистра, изразено в областната стратегия за развитие 2014-2020 г. ОПР посочва проблемите и потенциалите, споделени от всички общини, и очертава общи визия и цели за развитие. ОПР отговаря на задължително изискване да интерпретира решенията на областната стратегия на местно ниво и в този смисъл стратегическите предложения съответстват и на Стратегическите насоки за разработване на целите и приоритетите на общинските планове за развитие, неразделен компонент на ОСР на Силистра.

От особено важно значение е ОПР да бъде разработен и прилаган като част от общата система за стратегическо планиране и програмиране на регионалното развитие, установена със законодателните разпоредби и в рамките на националната политика за регионално развитие. Въвеждането на този подход не преклудира самостоятелността на общината сама да определя стратегията си за развитие и средствата за нейното изпълнение. Чрез прилагането на единен подход и стандарти за планиране е програмиране на развитието, взаимната обвързаност на стратегиите и плановете на различните териториални нива, използването на механизми за широко партньорство и координация между органите и институциите, бизнеса и гражданското общество, както и на общи инструменти за финансово подпомагане се постига по-значим ефект и ефикасност за реализация на целите на местното развитие.

Общинският план за развитие на община Ситово обвързва възможностите и потенциала на местно ниво с ясно дефинирана визия, цели и приоритети за постигане на стратегически цели, обединени от стремежа за по-висок жизнен стандарт и устойчиво бъдеще. Съхранените местни ресурси – хората, природата, земята, водите, защитените територии и зони, природното и културно наследство са символи на местната идентичност и основа за планиране на развитието. При разработването на плана за развитие в периода 2014 -2020 г. е взет под внимание отчета на ОПР на общината 2007-2013 г., като са развити, запазилите се като актуални идеите за подобряване на ситуацията в общината. Изборът на актуалните идеи се мотивира и от основните изводи на Междинната оценка за изпълнението на ОПР на община Ситово за периода 2007-2013.

Стратегията за реализация на целите и приоритетите за развитие, залегнали в ОПР на общината, обхваща и проследява взаимовръзката между формулираните най-общо



стратегически цели на развитието, определените приоритети за действие и техните специфични цели, които ще бъдат реализирани посредством изпълнението на предвидения пакет от мерки и дейности, включващи подготовката, финансирането и изпълнението на конкретните проекти.

Стратегическата рамка на Общинския план за развитие на община Ситово е съобразена с изискванията на европейското и национално законодателство за регионално развитие. Стратегическата рамка отчита резултатите от социално-икономическия анализ и SWOT анализ, където са синтезирани основните проблеми, текущото състояние, тенденциите, и възможностите за развитие на района.

Визията, стратегическите цели, приоритетите и специфичните цели на общинския план за развитие на община Ситово са дефинирани в резултат от обществен консенсус, като едновременно с това интегрират и документите от по-високо ниво. Мерките и дейностите, заложи в ОПР отразяват желанията и вижданията на местната власт, обществените организации, гражданите и бизнеса и в същото време са съгласувани с мерките и дейностите, които ще се финансират от финансовите инструменти в следващият програмен период – оперативни програми и програми за развитие на селското стопанство, и бизнеса. Заложените проекти за изпълнение в Програмата за реализация на ОПР на община Ситово за периода 2014-2020 г. са изцяло съобразени с приоритетите за развитие на общината и бюджетните ѝ възможности за съфинансиране.

Стратегическата рамка за развитие на ОПР отчита целите на европейската кохезионна политика и приоритетите за развитие на регионите на ЕС, определени със стратегията „Европа 2020” и с други общоевропейски документи и политики за сближаване като Дунавската стратегия.

Стратегическата част на ОПР е обвързана с националните цели и приоритети на основополагащите стратегически документи за развитие на страната през новия програмен период, като: Националната програма за развитие на България 2020, Националната програма за реформи 2011-2015 г., Националната стратегия за развитие на Република България за периода 2012-2022 г., Националната концепция за пространствено развитие за периода 2013-2025 г., както и различни секторни стратегии и политики.

Общинският план за развитие трябва да допринесе за постигането на целите на ЕС в областта на регионалната политика и приоритетите на Стратегия „Европа 2020” за интелигентен, устойчив и приобщаващ растеж:

- ***Интелигентен растеж – изграждане на икономика, основаваща се на знания и иновации;***
- ***Устойчив растеж – насърчаване на по-екологична и по-конкурентоспособна икономика с по-ефективно използване на ресурсите;***
- ***Приобщаващ растеж – стимулиране на икономика с високи равнища на заетост, която да доведе до социално и териториално сближаване.***

В ОПР е вложен стремеж за интегриране на целите на Стратегия „Европа 2020” за:

- Трудова заетост – работа за 75% от хората на възраст от 20-64 години;
- Иновации – инвестиране на 3% от БВП на ЕС (публичен и частен сектор взети заедно) в научноизследователска и развойно дейност и иновации;
- Климатични промени и енергия – намаляване на емисиите на парникови газове с 20% спрямо 1990 г., добиване на 20% от енергията от възобновяеми енергийни източници и увеличаване на енергийната ефективност с 20%;



- Образование – намаляване на процента на преждевременно напуснали училище до под 10% и поне 40% от 30-34 годишните със завършено висше образование;
- Бедност и социално изключване – поне 20 милиона по-малко бедни или застрашени от бедност и социално изключване хора.

Общинският план за развитие може да се разглежда като интегрален елемент от националната система за стратегическо планиране на регионалното и местно развитие в България, като адекватността му по отношение на цялата система за оценяване в следните направления:

Отразяване на стратегическите цели и приоритети на Националната програма за реформи 2011-2015 г., а именно достигане на 76% заетост сред населението на възраст от 20 до 64 години до 2020, реализиране на инвестиции в размер на 1,5% от БВП в научноизследователска, развойна дейност и иновации, достигане на 16% дял на възобновяемите енергийни източници в брутно крайно потребление на енергия и повишаване на енергийната ефективност с 25% към хоризонт 2020, достигане на 11% дял на преждевременно напусналите образователната система и дял от 36% на завършилите висше образование сред 30-34 годишните, намаляване броя на живеещите в бедност с 260 хил. души.

Отразяване на стратегическите цели и приоритети на Националната стратегия за регионално развитие 2012-2022 г., по отношение на ключовите области на регионалното и местното развитие, свързани с икономическото, социалното и териториално сближаване и балансирано развитие, които са насочени към: повишаване на конкурентоспособността и заетостта, инфраструктурното развитие и достъпност и социалното включване.

Съгласуваността на ОПР с Националната програма за развитие на „България 2020“ се изразява в съобразяването му с целите и приоритетите на Националната програма, свързани с повишаване на жизнения стандарт чрез конкурентоспособно образование и обучение, създаване на условия за качествена заетост и социално включване и гарантиране на достъпно и качествено здравеопазване. Основен момент е изграждането на инфраструктурни мрежи, осигуряващи оптимални условия за развитие на икономиката и здравословна околна среда, както и осигуряването на благоприятна бизнес среда чрез насърчаване на инвестициите, прилагане на иновативни решения и повишаване на ресурсната ефективност.

Обвързаност с Националната концепция за пространствено развитие 2013-2025 г.

Общинският план за развитие отразява пространствените перспективи на територията на областта и общината, основаващи се на икономическите и социални фактори за развитие, като се отчитат възможностите за преодоляване на различията между териториите и се създадат предпоставки и условия за оптимизиране на функциите на различните населени места за постигане на балансираност. В НКПР са заложили 6 стратегически цели за развитие от които значение за общината имат специфичните цели: СЦ 1 - „Интегриране в европейското пространство“, СЦ 3 – „Пространствена свързаност и достъп до услуги“, СЦ 4 – „Съхранено природно и културно наследство“ и СЦ 5 „Стимулирано развитие на специфични територии“. Стратегическите цели са свързани с развитие на инфраструктура за постигане на териториална свързаност, сътрудничество и интегриране в региона на европейското пространство; подобряване достъпа до образователни, здрави, социални и културни услуги: съхраняване на защитени природни и културни ценности, поддържане на биологичното равновесие, както и интегрирано планиране и стимулирано развитие на територии със специфични характеристики в т.ч. Дунавското крайбрежие с оглед



съхраняване и ефективно използване на природен, икономически, социален и културен потенциал за развитие.

Съответствие със стратегическата рамка на Регионалния план за развитие на Централен планов регион от ниво 2 за периода 2014-2020 г.

В Регионалния план за развитие са отчетени специфичните цели и приоритетите за развитие на областите и общините, включени в териториалния обхват на района. На ниво ОПР е търсена връзката между регионалния план и местния стратегически контекст за развитие, като на практика се интегрират плановите подходи „отдолу-нагоре” и „отгоре-надолу” по отношение на основните стратегически цели.

В контекста на *Регионалния план за развитие на Централен планов регион от ниво 2* общинската стратегия за развитие отразява пространствените перспективи на територията на общината на основата на икономическите и социалните фактори на развитието, като се отчитат възможностите за преодоляване на различията между градските и селските територии и се създават предпоставки и условия за оптимизиране на функциите на общинския център, който играе все по-важна роля за повишаване на конкурентоспособността на икономиката и устойчивото развитие на общината.

Съответствие с Областната стратегия за развитие на област Силистра за периода 2014-2020 г.

ОПР на община Ситово в значителна степен постигна съответствие на целите и приоритетите за общинско развитие с приоритетите на областно ниво, като се отчитат стратегическите насоки за разработване и общинските планове за развитие, представени в Областната стратегия за развитие на област Силистра. Това съответствие осигурява допълнителни ефекти и потенциални ползи, свързани с осигуряване на достъп до финансови схеми и развитие на териториалното сътрудничество между общини и региони.

Приоритетите на ОПР са съобразени с тези на ОСР на област Силистра и са ориентирани към: създаване на по-добра бизнес среда и насърчаване на икономическия растеж, по-висока заетост, повече инвестиции; съхраняване на демографския потенциал с грижа към младите хора и повишаване на жизнения стандарт на населението за преодоляване на риска от социална изолация и бедност; по-добра свързаност – по-добра инфраструктура и по-добра вътрешна свързаност и валоризиране на географското разположение на областта; развиване на културната и териториалната идентичност на региона; устойчиво/екологосъобразно и динамично развитие на отраслите, свързани с природния и културен потенциал на областта, в т.ч. селско стопанство и туризъм, разработване на каолиновото находище и др.

Целите за развитие на общината са обвързани с целите от областната стратегия за развитие и са насочени към развитие на конкурентноспособна икономика чрез насърчаване на иновациите и използване на местния потенциал, повишаване на жизнения стандарт на населението и подобряване на териториалната устойчивост за постигане на балансираност и свързаност в областен, регионален и национален план.

Основните източниците на средства за финансиране изпълнението на Общинския план за развитие са: Европейски структурни и инвестиционни фондове (ЕСИФ), общински бюджет, централен бюджет на Република България и други фондове и програми. ЕСИФ е общо понятие, обединяващо в новия програмен период Кохезионния фонд, Европейския фонд за регионално развитие, Европейския социален фонд, финансирането по линия на Европейския земеделски фонд за развитие на селските райони и Европейския фонд за морско дело и рибарство. Помощта за България от ЕСИФ е регламентирана в Споразумението за партньорство между България и ЕС за 2014-2020 г., наследник на Националната



стратегическа референтна рамка в миналия планов период. В Споразумението за партньорство са формулирани четири основни приоритета за ЕСИФ в периода 2014-2020 г. както следва:

- Приоритет 1: Образование, квалификация и заетост за приобщаващ растеж, които обхваща под приоритетите: заетост и трудова мобилност, социално включване и образование, учене през целия живот.
- Приоритет 2: Иновации и инвестиции за интелигентен растеж, който обхваща под приоритетите: повишаване на конкурентоспособността на МСП в ключови икономически сектори, НИРД и иновации и достъп до и използване на ИКТ.
- Приоритет 3: Свързаност и зелена икономика за устойчив растеж, които обхваща подприоритетите: свързаност (външна и вътрешна), преминаване към ниско-въглеродна икономика, енергийна и ресурсна ефективност, климат и климатични промени и околна среда и опазване на природното богатство.
- Приоритет 4: Добро управление и достъп до качествени обществени услуги, който обхваща подприоритетите: инвестиции в изграждане на институционален капацитет за добро управление и ефективно прилагане на електронното управление с оглед на провеждането на реформи.

За да финансира инвестиционните си разходи за развитие, местната власт трябва да имат достъп до националния и регионалния пазар на капитали, както и да развива публично-частни партньорства.

Социално-икономическото и инфраструктурно развитие на община Ситово и през новия програмен период ще се осъществява под комбинираното влияние на две групи фактори – стимулиращи и задържащи развитието. Към факторите със *стимулиращо влияние* се отнасят: развитие на селското стопанство, чрез използване на разполагаемите в общината богати и плодородни земеделски земи и развитие на съпътстваща лека и преработвателна промишленост, развитие на туризма, чрез пълноценно използване на наличните туристически ресурси и развитие на съпътстващата туризъм дейности и услуги. Към факторите със *задържащ характер* се отнасят: намаляващият брой млади хора и липсата на достатъчно човешки ресурси с високо образование, ценз, опитност и професионални умения, липсата на изградена привлекателна и устойчива бизнес и инвестиционна среда, наличие на диспропорция между потребността от публични инвестиции и реалните възможности за бюджетно осигуряване на средства.

Данните от анализа за текущото състояние показват, че община Ситово се нуждае от ускоряване на социално-икономическото си развитие и стимули за генериране на растеж, заетост и устойчиво развитие за преодоляване на демографските проблеми. Общината следва да мобилизира целия си потенциал природо-ресурсен, човешки и инвестиционен и така да насочи действията си, че в максимална степен да оползотвори възможностите за финансиране от националните и европейски фондове. Общината е необходимо да приложи интегриран подход за развитие, като с подходящо съчетаване на политиките и мерките, окаже въздействие върху икономическия, природа-културния, инфраструктурния и човешки потенциал. На тази основа, стратегията за развитие на общината до 2020 г. следва да бъде *агресивна по отношение на желания териториален баланс в развитието на общината* и протичането на демографските процеси, *подкрепяща* по отношение на необходимите предпоставки за развитие на икономиката и *стабилизираща* по отношение изграждането и обновяването на инфраструктурите. Безспорен е фактът, че идентифицираните в социално-икономическия анализ множество проблеми и нужди на територията на общината няма да



могат да бъдат решени в рамките на програмния период до 2020 г. Финансовите ресурси и възможности следва да бъдат обвързани и насочени към решаването на най-приоритетните потребности на общината, така че да доведат до значителен социално-икономически ефект.

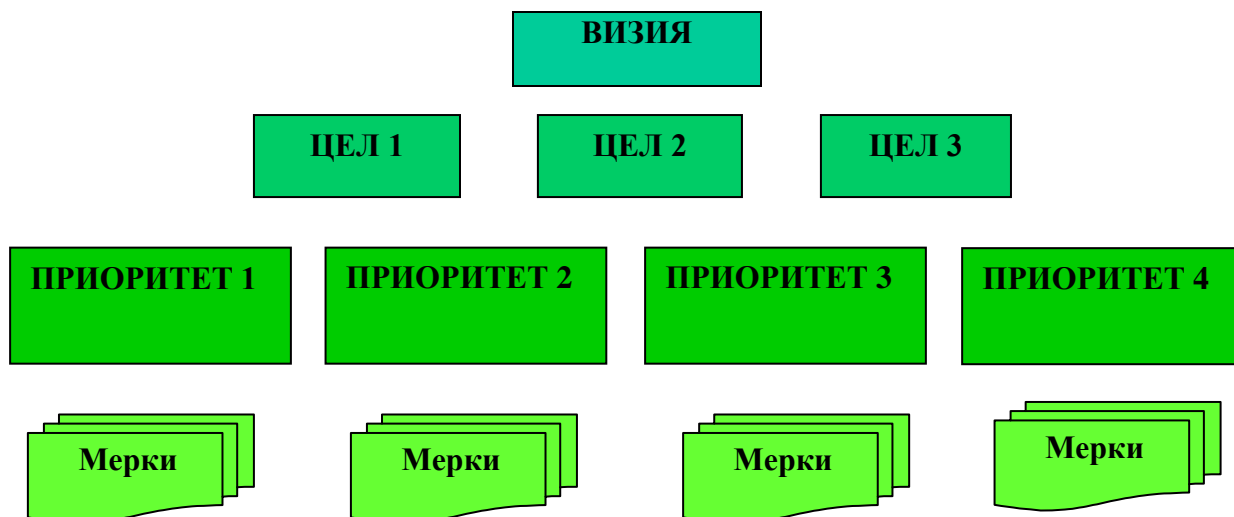
3.2 Използвани принципи

Разработената стратегията на ОПР на община Ситово ползва утвърдени теоритични модели и съвременни практики в сферата на стратегическото планиране на местното развитие. Приложени са следните основни принципи:

- **Публичност.** Стратегията е формулирана съвместно с представителите на община Ситово, чрез проведени *публични дискусии и паралелните им анкети*.
- **Съгласуваност.** ОПР е ситуационно формулиран в системата за планиране на ЕС и България, като съответства, интерпретира и конкретизира целите и приоритетите на документите от по-високо ниво.
- **Синергия.** Целите, приоритетните области и мерките, обединяват ресурса и потенциала на общината с възможностите за развитие на областта, на база местни, национални и европейски финансови източници.
- **Обвързаност.** Използван е интегриран подход за планиране, като отделните дейности са обвързани помежду си и съвместно подобряват определени аспекти от общинското развитие.
- **Аргументираност.** Структурата и съдържанието на стратегията се основава на закономерностите в местното развитие, обобщени от общественото мнение и сентизираните резултати от общинското развитие.
- **Оперативност.** Стратегията включва съвкупност от мерки, чиито конкретни дефиниции дават възможност за предприемането на ясни действия за реализацията на мотивирани проекти през следващите седем години.

3.3 Структура

Структурата на стратегическата част включва елементите *визия за развитие 2020, три стратегически цели, четири приоритетни области и прилежащите им конкретни мерки*. Предложената структура напълно съответства на „*Методическите указания за разработване на общински планове за развитие 2014-2020 г.*“. Обединяващата визия за развитие, представлява желаното и постижимо състояние на община Ситово през 2020 г. и се демонстрира в заложените стратегически цели. Стратегическите цели получават продължение в единство от приоритетни области за развитие, съдържащи набор от мерки.





3.4 Визия

Идентичността на община Ситово се изразява със следната визия за развитие:

ОБЩИНА СИТОВО – ИКОНОМИЧЕСКИ СТАБИЛЕН И ЕКОЛОГИЧНО ЧИСТ АГРАРЕН ЦЕНТЪР, С ИКОНОМИЧЕСКИ РАСТЕЖ, СЪХРАНЕНО ПРИРОДНО И КУЛТУРНО БОГАТСТВО И ЕФЕКТИВНО ИЗПОЛЗВАНЕ НА РЕСУРСИТЕ ЗА РАЗВИТИЕ НА СЕЛСКОТО СТОПАНСТВО И ТУРИЗЪМ, ОСИГУРЯВАЩ ЗАЕТОСТ И ВИСОК ЖИЗНЕН СТАНДАРТ.

Във визията е заложена прогнозата, че ще бъде оползотворен и развит специфичният потенциал на общината, изразен най-вече в нейното предимство на аграрен център с добри възможности за логистика и развитие на туризма.

За постигане на визията е необходимо да се работи за:

- Създаване на благоприятна и привлекателна бизнес среда, с цел стимулиране на инвестиционната активност за създаване на нови работни места и допълнителни източници на доходи за жителите на община Ситово;
- Възстановяване и развитие на традиционните селскостопански производство и поливно земеделие;
- Развитие на техническата и социалната инфраструктура;
- Създаване на устойчива жизнена среда, гарантираща здравето, безопасността и удобството на всички граждани на общината.

За изпълнение на тази визия е нужно да се използват възможно най-ефективни икономически средства и да се насърчава поведение, което води до успешно развитие и опазване на околната среда. За реализирането на визията ще се разчита на местните ресурси и потенциал, които с помощта на финансовите инструменти на ЕС и успешното прилагане на публично-частното партньорство, ще се превърнат в конкурентни предимство. Постигането на визията за развитие на общинският план ще спомогне за постигане на визите за развитие на областта и северен централен район, които най-общо целят устойчивост, балансираност и сближаване – икономически, социално, териториално и екологично.

Постигането на визията за развитие на община Ситово се осъществява чрез три стратегически цели, подкрепени от адекватни приоритети, специфични цели и мерки.

3.5 Стратегически цели

ЦЕЛ 1 – Устойчив икономически растеж, чрез приложени иновативни подходи в развитието на местния бизнес и селското стопанство.

Тази цел представя желаното състояние на икономиката в общината. Поставя се акцент върху усъвършенстването на утвърдените отрасли, като селско стопанство, развиване на леката и преработваща промишленост и логистични дейности за развитие на туризма.



ЦЕЛ 2 – Балансирана селищна система и ефективна техническа инфраструктура за постигане на устойчив растеж, съхраняване и опазване на природното богатство и културно-историческо наследство.

Целта е насочена към пространственото развитие на общината. Тук са включени действия за активизиране на общинските села и очертаване на възможни общи инициативи между тях. Балансираната пространствено-функционална структура изисква доизграждане на липсващите и обновяване на съществуващите мрежи и съоръжения на техническите инфраструктури в рамките на населените места и извън тях, насочени към тяхната по-добра свързаност и достъпност.

ЦЕЛ 3 – Запазване и развитие на човешкия капитал, ограничаване на демографската криза, намаляване на безработицата и бедността, подобряване на жизнения стандарт, чрез насърчаване на образованието и социалното включване.

Целта визира социалната сфера. Насочена е към ограничаване на демографската криза, развитие на човешките ресурси с фокус младите хора – ограничаване на дела на ранно напусналите училище, увеличаване броя на младежите с висше образование и задържането им в общината. Тази цел отразява желанието за успешно приобщаване на изолираните социални групи и особено малцинствените етнически групи, както и осигуряването на трайна заетост.

За реализацията на стратегическите цели комплексът от приоритети, мерки и дейности ще бъде насочен в няколко основни области на въздействие, както следва:

- Подобряване на бизнес средата и насърчаване на икономическия растеж чрез привличане на инвестиции, прилагане на иновативни решения, ресурсна ефективност, по-висока заетост, доходи и жизнен стандарт.
- Подобряване на средата на обитаване – по-добра вътрешна свързаност между населените места в общината, подобрена инфраструктура, достъпни услуги, запазване и утвърждаване на природното богатство и културно-историческо наследство.
- Съхраняване на демографския потенциал и развитие на човешките ресурси със специална грижа към младите хора – ограничаване дела на ранно напусналите училище, увеличаване броя на младежите с висше образование и задържането им за живот и работа в общината.

На тази база са изведени четири приоритета за действия, насочени към постигането на специфични цели в различни сфери на развитието на общината.

Всяка специфична цел ще се изпълнява, чрез съвкупност от мерки и дейности, които ще бъдат обобщени в Програмата за реализация на ОПР 2014-2020 г. под формата на приоритетни проекти, обезпечени с човешки, финансов, времеви ресурс и съобразени с капацитета и възможностите на общината.

3.6 Приоритетни области

Приоритетите дефинират областите на действие, към които се насочват финансовите ресурси и общинските инициативи през следващия програмен период. Съобразно структурата на стратегията, приоритетите са обвързани и подчинени на стратегическите цели. Приоритетните области са организирани като съчетание от формулирани мерки, разкриващи какво точно трябва и може да се осъществи в общината. За всяка мярка е добавено кратко описание, представящо нейното съдържание и аргументи за включването ѝ в приоритетната



област. Различните мерки са тематично свързани за да се осигури по-голяма ефективност и синергия между очакваните от осъществяването им резултати. Мерките са отворени и следва да се конкретизират с допълнителни приоритети през целия следващ програмен период. В този смисъл въздействието на мерките не се изчерпва с дефинираните проекти в Програмата за реализация на ОПР. Към това обстоятелство се насочват и всички останали инициативи в общината до 2020 г.

Приоритети, специфични цели и мерки

Приоритет 1: Развитие на местната икономика чрез ефективно използване на ресурсите и привличане на инвестиции в селското стопанство, туризма и съпътстващи дейности и услуги.

Специфична цел 1.1: Насърчаване на предприемачеството, инвестициите и иновациите.

Мярка 1.1.1 Стимулиране на местното предприемачество и конкурентоспособност.

Дейности:

- Специализирано обучение и услуги;
- Изграждане на консултантски и информационни центрове за информиране на бизнеса за актуална пазарна политика и технологични новости;
- Информационно обслужване на бизнеса и повишаване активността му при усвояване на средства от национални програми.

Мярка 1.1.2: Създаване на активна бизнес среда, повишена инвестиционна активност и постигане на икономически растеж.

Дейности:

- Развитие на традиционни отрасли с потенциал;
- Развитие на алтернативни сектори;
- Обучение на местния бизнес;
- Въвеждане на нови технологии и информационни продукти за обслужване на бизнеса;
- Разработване на пакет от инструменти за стимулиране на бизнеса на местно ниво;

Мярка 1.1.3: Подкрепа за развитие на бизнес инфраструктурата

Дейности:

- Предоставяне на свободен сграден фонд, общинска собственост на преференциални цени с цел привличане на местния бизнес;
- Изграждане на предприятие за замразени плодове и зеленчуци;
- Изграждане на път с трошенокаменна настилка до язовири в селата Ситово и Искра;
- Електрификация на язовири в село Искра, Ситово и Поляна;
- Изграждане на селскостопански пътища във всички населени места на общината;
- Маркетингово проучване на възможностите и дефиниране на потенциални инвеститори;
- Разширяване на бизнесконтактите чрез участие в бизнес форуми;
- Работа в мрежа с организации, подкрепящи икономическото развитие на национално, регионално и местно ниво;
- Маркетинг и реклама на местния бизнес.

Специфична цел 1.2: Развитие на селското и горското стопанство

Мярка 1.2.1: Развитие на модерно животновъдство



Дейности:

- Създаване на модерни животновъдни ферми;
- Изготвяне на бизнес проекти за създаване на модерни животновъдни ферми;
- Внедряване на стандарти за качество и изисквания за хуманно отглеждане на животните.

Мярка 1.2.1: Увеличаване на масивите с трайни насаждения.

Дейности:

- Създаване на нови масиви с трайни насаждения – кайсии, лозя, череши, ябълки, сини сливи, праскови;
- Създаване на масиви с алтернативни насаждения – лешници, орехи;

Мярка 1.2.3: Рекултивация на ерозирани терени.

Дейности:

- Залесяване на ерозирани терени в селата Слатина, Поляна, Ситово, Добротица, Попина, Гарван.

Мярка 1.2.4: Стимулиране на биологичното земеделие.

Дейности:

- Екологичен мониторинг – изграждане на система за непрекъснато следене на замърсяването на въздуха, водата и почвата;
- Повишаване на информираността на земеделските производители и подпомагане развитието на екологосъобразно земеделие.

Мярка 1.2.5: Осигуряване на условия за поливно земеделие.

Дейности:

- Възстановяване на поливни полета в землището на селата – Ситово, Искра, Слатина, Нова Попина, Поляна;
- Насърчаване и стимулиране експлоатирането на поливните системи;
- Осигуряване на поливни системи за земеделските земи, свързани с напоителни канали.

Мярка 1.2.6: Подпомагане развитието на устойчиво и високоефективно селско стопанство

Дейности:

- Стартова помощ за развитие на малки стопанства от млади фермери;
- Технологично обновяване на земеделските стопанства;
- Инвестиции в преработка на селскостопанска продукция;
- Подобряване на научно-техническото, информационното, организационното и пазарно обслужване на местните селскостопански производители;
- Насърчаване сдружаването на производителите и кооперирането на участниците във веригата за реализация на земеделски продукти и храни;

Мярка 1.2.7: Инициране и създаване на клъстери в селското стопанство

Дейности:

- Създаване на центрове, предоставящи консултантски услуги, включително и подкрепящи стартиращи фирми – публично-частна инициатива



- Стартиране на специални програми за обучение и квалификация – публично-частно партньорство
- Стартиране на пилотни проекти за създаване на клъстери
- Създаване на браншови организации на производители и група производители
- Подпомагане на фермерите да се приспособят към изискванията на стандартите на ЕС
- Подобряване на маркетинга на земеделските продукти

Мярка 1.2.8: Поддържане и развитие на горските ресурси и развитие на ловното стопанство
Дейности:

- Залесяване на пустеещи земи и на неземеделски земи;
- Подобряване превенцията срещу горски пожари и др.;
- Повишаване икономическата стойност на горите;
- Създаване на ловни бази за развитие на ловното стопанство;

Специфична цел 1.3: Насърчаване развитието на интегриран туризъм, чрез опазване, популяризиране и развитие на природното и културното наследство.

Мярка 1.3.1: Подпомагане развитието на местния туристически продукт и маркетинг на дестинациите

Дейности:

- Създаване на общинска стратегия и програма за развитие на туризма;
- Разработване на междуобщински маркетингови и рекламни стратегии и програми за съвместни туристически дейности;
- Развитие на интегриран туризъм, базиран на природо-ландшафтните и културни дадености и ресурси;
- Организиране на културни и други събития за привличане на туристи;
- Участие в регионални, национални и международни туристически борси, изложения и панаири за промоциране на общината;
- Маркетингови и рекламни дейности.

Мярка 1.3.2: Развитие на природни, културни и исторически атракции

Дейности:

- Възстановяване, опазване, експониране, социализиране, оборудване на туристически атракции, въвеждане на техники и програми за интеграция и анимация и др.
- Създаване на специализирана устройствена схема за развитие на туризъм в общината, включена в общинската концепция за пространствено развитие;
- Развитие на туристическата инфраструктура, необходима за нуждите на атракциите и подобряване на транспортния достъп;

Мярка 1.3.1: Развитие на селски и еко туризъм

Дейности:

- Разработване на стратегия и план за действие за развитие на еко и селски туризъм;
- Повишаване информираността на населението за развитие на туристически услуги в селските райони;
- Подготовка на проекти по селски и еко туризъм
- Картиране на защитената местност „Гарвански блата“ и изграждане на еко пътека до местността;



- Изграждане на еко пътеки и велоалеи до защитените места с див божур и местността „Острата канара“;
- Изграждане на еко пътеки и велоалеи до културни и туристически обекти в населените места;
- Подкрепа на частни инициативи за възраждане на традиционни занаяти;
- Създаване на рекламен пакет за туристическо предлагане на общината;
- Изграждане на туристически информационен център.

Мярка 1.3.2: Подобряване на туристическата база.

Дейности:

- Възстановяване на рибарско селище с. Гарван;
- Реконструкция и модернизация на хижа в с. Ирник за целите на туризма;

Приоритет 2: Подобряване качеството и стандарта на живот, повишаване на заетостта, доходите и задържане на младите хора в района.

Специфична цел 2.1: Подобряване достъпа до заетост и създаване на нови работни места.

Мярка 2.1.1: Подобряване условията на труд и повишаване на доходите.

Дейности:

- Подобряване на условията на труд и повишаване безопасността на труда;
- Повишаване производителността на труда и доходите;

Мярка 2.1.2: Насърчаване на работодателите за наемане на работа на младежи до 29 години.

Дейности:

- Наемане на работа на млади хора за чиракуване и стажуване;
- Старт в кариерата за лица завършили средно и висше образование.

Мярка 2.1.3: Стимулиране на самостоятелната заетост, предприемачеството и създаване на нови предприятия.

Дейности:

- Стартиране на самостоятелна стопанска дейност;
- Обучения на безработни лица за разработване и управление на собствен бизнес.

Специфична цел 2.2: Повишаване качеството на човешките ресурси и постигане на съответствие с изискванията на пазара на труда.

Мярка 2.2.1: Повишаване професионалните умения и квалификацията на работната сила

Дейности:

- Обучителни курсове за квалификация и преквалификация на безработни лица;
- Повишаване относителния дял на лицата с висше образование.

Специфична цел 2.3: Насърчаване на трудовата активност.

Мярка 2.3.1: Превенция на отпадането от пазара на труда

Дейности:

- Насърчаване на работодателите за запазване и увеличаване на заетостта;
- Стимули за повишаване на пригодността за заетост на работната сила в т.ч. за лицата над 50 годишна възраст.



Мярка 2.3.2: Повишаване на икономическата активност и намаляване равнището на безработица сред групи в неравностойно положение на пазара на труда.

Дейности:

- Намаляване на бариерите за достъп на маргинализираните общности до пазара на труда;
- Повишаване мотивацията на маргинализираните групи за включване в обществения живот.

Приоритет 3: Подобряване на жизнената среда, изграждане и възстановяване на техническата инфраструктура, опазване на околната среда и природното богатство.

Специфична цел 3.1: Доизграждане и модернизация на техническата инфраструктура и подобряване качествата на средата.

Мярка 3.1.1: Ремонт и рехабилитация на улични мрежи.

Дейности:

- Рехабилитация на вътрешноселищна улична мрежа на селата: Ирник, Слатина, Поляна, Нова Попина, Ястребна;
- Подобряване на уличната мрежа в селата Ситово, Искра, Добротица, Любен, Босна, Попина, Гарван;

Мярка 3.1.2: Обновяване на съществуващите и изграждане на нови междуселищни пътища

Дейности:

- Изграждане път с. Искра – с. Босна;
- Довършване на път с. Слатина – разклона с. Босна;
- Изграждане на път с. Искра – с. Суходол.
- Довършване изграждането на път IVSLS1080 Попина - Ветрен;

Мярка 3.1.3: Рехабилитация на четвъртокласната пътна мрежа.

Дейности:

- Рехабилитация път IVSLS1024 разклон с. Босна – с. Босна - граница с община Главиница;
- Рехабилитация път IVSLS1111 - Нова Попина – с. Искра – с. Ситово;
- Рехабилитация път IVSLS1114 - с. Ястребна – с. Любен – с. Ястребна;
- Рехабилитация път IVSLS2113 - с. Ситово - с. Слатина;
- Рехабилитация път разклон IVSLS1110 – с. Гарван - с. Попина;
- Рехабилитация път IVSLS1112 – с. Добротица – с. Ирник – с. Босна.

Мярка 3.1.4: Подобряване условията на жизнената среда.

Дейности:

- Ремонт и обновяване на площади в селата;
- Ремонт и обновяване на сгради на кметствата;
- Благоустрояване на паркове, зелени площи и зони за отдих в селата;
- Насърчаване на частните инвестиции за подобряване на жилищната среда.

Мярка 3.1.4: Повишаване на енергийната ефективност и ВЕИ.

Дейности:



- Актуализиране на програмата за енергийна ефективност на общината
- Внедряване на енергоспестяващо отопление, топлоизолация, енергоспестяващо осветление в училищата и детските градини и административните сгради
- Изграждане на улично осветление, ползващо алтернативен енергиен източник

Мярка 3.1.5: Подобряване на комуникационната инфраструктура

Дейности:

- Осигуряване на широколентов достъп и подобряване качеството и обхвата на мобилните услуги.

Мярка 3.1.6: Модернизиране на енергийната инфраструктура чрез въвеждане на природен газ като алтернативен енергоносител в общината.

Дейности:

- Предварително проучване и оценка;
- Поетапно изграждане на газопреносна мрежа ниско налягане.

Мярка 3.1.7: Комплексно планиране и устройство на територията.

Дейности:

- Разработване на общ устройствен план на община Ситово;
- Разработване на концепция за пространствено развитие на общината, акцентираща на приоритетните зони на територията на общината;
- Разработване на програма за опазване на околната среда, включваща и управлението на отпадъци на територията на общината;
- Паспортизация на всички общински сгради.

Специфична цел 3.2: Опазване на околната среда и пълноценно използване на природните ресурси.

Мярка 3.2.1: Укрепване и поддържане на изградената мрежа от защитени територии.

Дейности:

- Опазване и възстановяване на биологичното разнообразие и почвите;
- Насърчаване на екосистемните услуги, включително Натура 2000 и зелена инфраструктура;
- Изготвяне на планове за управление на Защитените местности в общината;
- Поощряване на гражданските инициативи за опазване на природата.

Мярка 3.2.2: Подобряване управлението на отпадъците

Дейности:

- Подобряване на съществуващите практики и условия за събиране, оползотворяване, транспортиране, депониране, обезвреждане и рециклиране на битови и промишлени отпадъци;
- Рекултивация на замърсени територии;
- Ликвидиране на нерегламентирани сметища в общината;
- Информационна кампания във всички населени места за подобряване екологичната култура на населението.

Мярка 3.2.3: Обновяване на съществуващата и доизграждане на нова ВиК мрежа в общината



Дейности:

- Доизграждане на канализационната мрежа в с. Искра
- Изграждане на пречиствателна станция за отпадъчни води в с. Искра
- Подмяна на водопроводната мрежа за питейна вода в селата: Искра, Ситово, Попина, Гарван, Добротица, Любен и Босна;
- Рехабилитация на съществуваща водопроводна мрежа в селата: Слатина, Поляна, Нова Попина, Ирник и Ястребна.

Приоритет 4: Подобряване качеството и достъпа до административни, здравни, образователни, социални и културни услуги.

Специфична цел 4.1: Подобряване на административните услуги и повишаване на институционалния капацитет.

Мярка 4.1.1: Подобряване квалификацията и уменията на служителите в администрацията.

Дейности:

- Участие в обучителни семинари и специализирани квалификационни курсове;
- Обмен на опит на междуобщинско ниво и въвеждане на добри практики за подобряване ефективността в работата на служителите.
- Развитие на умения за управление при нови стандарти за ефективност и партньорство
- Изграждане на административен капацитет за работа на местните власти с НПО в съответствие с изискванията на ЕС за управление и програмиране на местното икономическо развитие
- Създаване на капацитет за разработване и управление на проекти по оперативни и национални програми.

Мярка 4.1.2: Повишаване на административния и институционален капацитет

Дейности:

- Повишаване капацитета на общинската администрация и общинския съвет за управление, изпълнение, наблюдение и оценка на планови и стратегически документи;
- Въвеждане на информационни продукти за обслужване на населението и бизнеса;
- Предоставяне на услуги на „едно гише“;

Мярка 4.1.3: Повишаване информираността на гражданите за дейността и резултатите от работата на администрацията.

Дейности:

- Въвеждане на мерки насочени към засилване на контрола, прозрачността, отчетността и утвърждаване на ефективни механизми за мониторинг;
- Изграждане на нова административна култура, ориентиране към нуждите на обществото, чрез ефективни действия за публичност на административните услуги;

Специфична цел 4.2: Осигуряване на качествено образование в обновена среда

Мярка 4.2.1: Подобряване достъпа до предучилищно и училищно образование.

Дейности:

- Повишаване качеството на образованието и уменията на човешките ресурси;
- Използване на информационни и комуникационни технологии в учебния процес;



- Създаване на оптимални условия за самоподготовка на учениците, пълноценен отдих и извънкласни форми на обучение;
- Разгръщане на творческите способности на децата и учениците;
- Осигуряване на условия за реализиране на задължително образование с фокус върху децата в риск и деца от малцинствени групи;
- Реинтеграция и намаляване броя на отпадащите от образователната система деца и ученици.

Мярка 4.2.2: Повишаване ефективността на образователната система

Дейности:

- Оптимизиране на мрежата от училища и детски градини в общината;
- Подобряване на материално-техническата база на училищата и детските градини;
- Разкриване на центрове за професионално обучение, съвместно с бизнеса в стратегическите области за професионално образование;
- Повишаване квалификацията на педагогическите и управленски кадри в системата на предучилищното и средното образование;
- Ефективност на взаимодействието с родителската общности училищните настоятелства.

Специфична цел 4.3: Подобряване достъпа до устойчиви и качествени здравни услуги.

Мярка 4.3.1: Подобряване на материално-техническата база в здравеопазването.

Дейности:

- Ремонт и обновяване на здравни служби и медицински кабинети;
- Осигуряване на нови линейки и медицинско оборудване.

Мярка 4.3.2: Повишаване качеството и подобряване достъпа до здравни грижи.

Дейности:

- Повишаване броя на медицинския персонал;
- Осигуряване на мобилност на медицинските услуги;
- Изграждане на спешен център.

Специфична цел 4.4: Разширяване обхвата и вида на социалните услуги

Мярка 4.4.1: Многофункционално и интензивно използване на социалната инфраструктура

Дейности:

- Преустройство на сградата на закрито основно училище в с. Гарван и разкриване на социалната услуга "Дом за стари хора".

Мярка 4.4.2: Повишаване качеството и подобряване достъпа до социални услуги за деца.

Дейности:

- Разкриване на ЦСРИ за деца с увреждания;
- Разкриване на ЦОП;
- Осигуряване на почасова и заместваща грижа за деца с увреждания, отглеждани в семейна среда - насочване към ЦОП Силистра.

Мярка 4.4.3 Повишаване качеството и подобряване достъпа до социални услуги за възрастни.



Дейности:

- Център за настаняване от семеен тип за възрастни хора с физически увреждания/деца;
- Дневен център за възрастни с увреждания;
- Център за настаняване от семеен тип за лица с психични проблеми;
- ЦСРИ за лица с психични проблеми;
- Разширяване дейността и капацитета на Домашен социален патронаж;
- Устойчивост на услугата Обществена трапезария;
- Създаване на Центрове за работа с децата към читалищата на общината.

Мярка 4.4.4 Повишаване административния и организационен капацитет на общинско ниво за прилагане на интегрирана грижа и политики към хора и групи в неравностойно положение.

Дейности:

- Изграждане на капацитет за управление на социалните услуги;
- Ресурсно обезпечаване за справяне с администрирането, управлението и развитието на социалните услуги на територията на общината;
- Изграждане на умения на общинско ниво за усвояване на структурни фондове;
- Осигуряване на условия за непрекъснато обучение, обмяна на опит и споделяне на добри ефективни практики на персонала в съществуващите социални услуги;
- Осигуряване на капацитет за иновативните услуги и мерки, развитие на нов тип професионални умения и опит.

Мярка 4.4.5 Контрол и мониторинг върху качеството на предоставяните социални услуги.

Дейности:

- Въвеждане на ефективни системи на контрол върху качеството и за супервизия в социалните услуги.

Специфична цел 4.5: Развитие на културата, спорта и младежките дейности.

Мярка 4.5.1: Поддържане и развитие на културата и традициите в общината.

Дейности:

- Ремонт и оборудване на читалищата на територията на общината;
- Подпомагане на читалищните настоятелства в общината;
- Финансиране на културни представления на самодейни и художествени състави от общината при участие в регионални и национални представления;
- Финансиране на традиционни фолклорни празници в общината;
- Възстановяване и опазване на държавни храмове на територията на общината;
- Съхранение и опазване на паметниците на културата.

Мярка 4.5.2: Подобряване на условията за спорт и отдих в общината

Дейности:

- Създаване на ефективна и систематизирана програма за развитие на физическото възпитание и спорта;
- Подкрепа за развитие на местни спортни клубове;
- Създаване на условия за пълноценно използване на свободното време на младите хора;
- Превенция на рисковото поведение сред децата и младите хора;



- Реконструкция и рехабилитация на спортен комплекс в с. Ситово, стадион в с. Искра и доизграждане на стадион в с. Любен;
- Създаване на паркове за отдих и детски площадки в селата: Искра, Добротица, Попина, Гарван, Нова Попина, Любен, Босна;
- Благоустрояване на общоселските чешми.
- Реконструкция стадион с. Добротица.



4. ИНДИКАТИВНА ФИНАНСОВА ТАБЛИЦА

Индикативната финансова таблица пресъздава общата финансова рамка за реализацията на общинския план за развитие. Ориентировъчният размер на необходимите финансови ресурси е разпределен по отделните приоритетни области и включените финансови източници. Индикативната финансова таблица се разгръща в конкретни стойности на включените в плана проекти.

Период 2014-2020	Местно публично финансиране			Външно публично финансиране						Частно финансиране		Финансови инструменти		Общо
	Общински бюджет	В т.ч. Съфинансирание за европейски проекти	Общ дял	Централен бюджет	Общ дял	Фондове на ЕС	Общ дял	Други източници	Общ дял	Фондове, фирми	Общ дял	Заеми от финансови институции, джесика	Общ дял	
П1 - Развитие на местната икономика.	465	325	1,35	4901	14,18	19445	56,26	1975	5,71	7858	22,73	20	0,06	34565
П2 – Повишаване качеството и стандарта на живот	0	0	0	343	9,48	2692	74,36	0	0,00	585	16,16	0	0,00	3620
П3 – Подобряване на жизнената среда, изграждане и възстановяване на техническата инфраструктура, опазване на околната среда и природното богатство	625	370	1,88	7286	21,95	22136	66,67	180	0,54	2968	8,94	0	0,00	33200
П4 – Подобряване качеството и достъпа до административни, образователни, здравни, социални и културни услуги.	507	43	3,22	4013	25,49	9444	59,98	300	1,91	1500	9,53	0	0,00	15744
Обща финансова рамка на ОПР	1597	738	1,83	16543	18,99	53717	61,65	2455	2,82	12911	14,82	20	0,02	87129

1 – Европейски фонд за регионално развитие (ЕФРР); 2- Европейски социален фонд (ЕСФ); 3- Кохезионен фонд (КФ); 4- Европейски земеделски фонд за развитие на селските райони (ЕЗФРСР); 5- Европейски фонд за морско дело и рибарство (ЕФМДР)



5. СИСТЕМА ОТ ИНДИКАТОРИ ЗА НАБЛЮДЕНИЕ И ОЦЕНКА НА ПЛАНА

5.1. *Подход за разработването на система на индикатори*

Системата от индикатори за наблюдение и оценка е основен инструмент за проследяване на степента за изпълнение на ОПР. Индикаторите са неразривно свързани с цялостната система за наблюдение, оценка и актуализация, подробно представена в т. 6. Селектирането на индикаторите се основава на специфичните характеристики на стратегическата част на ОПР и съвременните методи за мониторинг на стратегическото планиране. Новата кохезионна политика на ЕС предвижда съвкупност от индикатори, съобразени с трите цели на стратегията Европа 2020 и предвидени за използване на регионалното и местно ниво. Индикаторите са организирани около темите за социалното, икономическото и териториалното сближаване в Европа и предлагат методология за измерване на научно-техническия прогрес, конкурентоспособността, образованието, транспорта, състоянието на околната среда, социалното интеграция, бедността и здравния статус на населението.

Планираната система от индикатори е рамкирана и от информационната осигуреност на общинското планиране и управление към момента на разработване на ОПР. Изброените индикатори могат да бъдат преобладаващо следене чрез използване на официалните източници на информация в страната. Оперативността на системата зависи от точното определяне на началните стойности на отделните индикатори. Липсата на изходни данни и наличен механизъм за събиране на последяващите стойности на определен индикатор обезсмисля неговото включване в системата.

Изключение са ситуациите, когато отчитането на резултатите на ОПР извежда нуждата от дефинирането на **специфични индикатори**, които не са обвързани с данни към настоящия момент. За тази цел са предвидени необвързани с началната стойност индикатори, за които е целесъобразно да се разработи и поддържа информационна база данни за целите на ОПР. Целесъобразно е тя да представлява списък с всички индикатори и периодично да бъде обновявана с текущите им стойности. Подобна база данни следва да поддържа общинска администрация и нейните звена. Необходимо е също активно и регламентирано взаимодействие между общинските звена и представителите на териториалните подразделения на националните дирекции, НПО и честния сектор. Поддръжката на общинския справочник следва да бъде неразделна част от дейностите по организирането и представянето на годишните доклади за изпълнение на ОПР, заложи в системата за наблюдение и оценка на плана.

5.2. *Източници на информация.*

Данните, въз основа на които се извършва наблюдението и оценката, съгласно чл. 79 от ППЗРР се събират от Националния статистически институт, от Агенцията по заетостта, както и на данни от други надеждни регионални и местни източници на информация. Проведеното през 2011 г. Национално преброяване предоставя информация за демографското развитие на населението, образователното равнище и икономическата активност, включително на общинско ниво.

Възможност за получаване на надлежна информация предоставят Изпълнителна агенция по околна среда и Агенция пътна инфраструктура. Информационна система за управление и наблюдение на структурните елементи на ЕС в България позволява да се прецени



ефективността на приложението на финансовите ресурси на ЕС в страната, както и концентрацията на ресурси в определена област.

Ключов източник представлява и общинска администрация Ситово и поддържаните от нея списъци и регистри. Поддържането на база данни за целите на наблюдението и оценката на ОПР следва да се осигурява именно от информационните масиви и наблюдения на общинските звена.

Данните се събират, обработват и анализират ежегодно с цел да послужат за разработването на Годишен доклад за наблюдението на изпълнението на общинския план (чл. 91, ал.2 от ППРЗЗ).

5.3. Видове индикатори

Индикаторите за наблюдение и оценка на Общинския план за развитие съгласно чл.80, ал.1 от ППЗРР отчитат степента на постигане на целите и приоритетите за развитие, определени в него, въз основа на данните за физическото и финансовото им изпълнение. Те отчитат конкретните продукти, резултатите и въздействието от изпълнението на целите и приоритетите за развитие.

Включените в системата индикатори касаят социални, икономически, физически и финансови характеристики на община Ситово. Планирани са и **специфични индикатори**, свързани с управлението, маркетинга и сътрудничеството в местното развитие Съобразно „Методическите указания ...“, индикаторите за въздействие са ориентирани към реализацията на целите, докато индикаторите за резултат са съотносими към действията в рамките на отделните приоритетни области. Първият вид следва да оцени цялостната ефективност на стратегията и какво е достигнатото състояние на общината, спрямо визията и стратегическите цели до 2020 г. Вторият вид индикатори могат да бъдат съотнесени и спрямо конкретен ключов приоритет, включен в програмата за реализация на ОПР.

5.3.1 Индикатори за въздействие

Индикаторите за въздействие отчитат изпълнението на стратегическите цели и имат значение за цялостната оценка на ефективността на избраната стратегия и политика за устойчиво интегрирано местно развитие за съответния период. Индикаторите за въздействие са разделени в три категории, спрямо стратегическите цели на ОПР на община Ситово.

Степента на въздействие се отчита с количествено и/или качествено измерими индикатори, а в някои случаи – с качествени оценки относно достигнатата степен в социалното, икономическото и инфраструктурното развитие на общината и приноса на това развитие за общото развитие на региона.

Таблица 5.1. Индикатори за въздействие

№	Индикатори за въздействие	Мярка/Период	Начална стойност	Междинна стойност	Целева стойност	Източник на информация	Изменение
Стратегическа Цел 1 – Устойчив икономически растеж, чрез приложени иновативни подходи в развитието на местния бизнес и селското стопанство.							
1	Подготвени проекти с приложения	брой	0	2	3	Общинска администрация	+5



	иновативни подходи					ИСУН	
2	Подготвени проекти за технологично обновяване	брой	0	1	3	ИСУН	+ 4
3	Разработени и реализирани съвместни проекти между институции, НПО и бизнес.	брой	0	1	2	Общинска администрация ИСУН	+ 3
4	Равнище на безработицата	%	23,63	22	21	НСИ Общ. Администрация	- 2,63
5	Коефициент на заетост	%	32	33	35	НСИ Общ. администрация	+ 3
6	Коефициент на икономическа активност	%	32	33	35	Общ. администрация	+ 3
Стратегическа Цел 2 – Балансирана селищна система и ефективна техническа инфраструктура за постигане на устойчив растеж, съхраняване и опазване на природното богатство и културно-историческо наследство.							
7	Разработени и реализирани проекти за подобряване инфраструктурата в населените места.	брой	2	5	3	Общ. администрация	+ 8
8	Дължина на реабилитирана и обновена пътна мрежа.	км	0	47,48	47,48	Общ. администрация	+ 47,48
9	Население свързано с обществена канализация	брой жители	468	0	2121	Общ. администрация	+ 2121
10	Организиран събития за представяне и популяризиране на общината	брой	0	2	2	Общ. администрация	+ 4



Стратегическа Цел 3 – Запазване и развитие на човешкия капитал, ограничаване на демографската криза, намаляване на безработицата и бедността, подобряване на жизнения стандарт, чрез насърчаване на образованието и социалното включване.							
11	Дял на населението в общината от населението в областта	%	6,23%	0	7,5%	НСИ	+ 1,27
12	Относителен дял на лицата на 30-34 години с висше образование	%	0	0	5%	НСИ	+ 5%
13	Равнище на средната годишна работна заплата	лева	6252	7502	8252	НСИ	+ 2000
14	Относителен дял на децата напуснали преждевременно училище	%	5,01%	4,0%	2,5%	Общ. Администрация	- 2,5%
15	Непосещаващи училище лица от малцинствен произход над 7 години	%	4,2%	3,0%	1,5%	Общ. администрация	- 2,7%

5.3.2. Индикатори за резултат

Индикаторите за резултат разглеждат количествено измеримите мерки от състава на приоритетните области. Индикаторите се фокусират върху предполагаемите резултати и въздействия от предвидените дейности и проследяват динамиката на общинското развитие. Комбинирани са различни източници на информация, предоставящи обективни данни за следените от индикаторите характеристики.

Таблица 5.2. Индикатори за резултат

№	Индикатори за резултат	Мярна величина	Начална стойност	Междинна стойност	Целева стойност	Източник на информация	Изменение
Приоритетна област 1 – Развитие на местната икономика.							
1	Създадени и функциониращи публично-частни партньорства	брой	0	2	3	Общ. администрация	+ 5
2	Дял на поливните площи от всички площи.	%	5%	10%	15%	CORINE	+ 10%
3	Дял на трайните насаждения от площта използвана за	%	5,47	6,47	8,88	CORINE	+ 3,41



	земеделие						
Приоритетна област 2 – Повишаване качеството на човешките ресурси							
4	Разработени и реализирани проекти за подобряване на условията на труд и повишаване безопасността на труда	брой	0	3	3	Общ. Администрация ИСУН	+ 6
5	Безработни лица включени в обучителни курсове за квалификация и преквалификация на безработни лица	брой	0	10	10	Общ. Администрация БТ	+ 20
6	Лица стартирали самостоятелна стопанска дейност;	брой	0	3	5	НСИ	+ 8
7	Обучени безработни лица за разработване и управление на собствен бизнес.	брой	0	20	20	Общ. Администрация БТ	+ 40
Приоритетна област 3 – Подобряване на жизнената среда, изграждане на техническата инфраструктура и опазване на околната среда и природното богатство							
8	Подобрена улична мрежа в лошо състояние	км	47,48	22,0	25,48	Общ. администрация	+ 47,48
9	Обновени външни водопроводи	км	761	0	30,2	Общ. администрация	+ 30,2
10	Обновени вътрешноселецни водопроводни мрежи	км	1053	0	4,75	Общ. администрация	+ 4,75
11	Премахнати нерегламентирани сметища	брой	12	7	5	РИОСВ	-12
12	Населени места с изградено улично осветление, ползващо алтернативен енергиен източник	брой	0	0	12	Общ. администрация	+ 12
	Изградени и въведени в	брой	1	0	2	Общ.	+ 1



13	експлоатация ПСОВ					администрация	
Приоритетна област 4 - Подобряване качеството и достъпа до административни, образователни, здравни, социални и културни услуги.							
14	Функциониращи партньорство между местната власт, НПО и бизнеса	Брой	0	2	5	Общ. администрация	+ 7
15	Оптимизиране на административния капацитет на община Ситово	Брой обучени лица	5	10	15	Общ. администрация	+ 10
16	Разработени и реализирани проекти от общината	брой	9	4	7	Общ. Администрация ИСУН	+ 11
17	Въведени информационни продукти за обслужване на населението и бизнеса	брой	0	1	3	Общ. администрация	+ 4
18	Предоставени социални услуги	брой	7	5	6	Общ. Администрация ДСП	+ 11
19	Училища и детски градини с подобрена материално - техническа база	%	0	0	6	Общ. администрация	+ 100%
20	Рехабилитирани читалищни сгради	брой	2	0	8	Общ. администрация	+ 8
21	Реновирани спортни комплекси	брой	0	2	2	Общ. администрация	+ 4
22	Ново създадени паркове за отдих и детски площадки	брой	0	3	5	Общ. администрация	+ 8
23	Подобрено състояние на духовни храмове	брой	2	2	5	Общ. Администрация ИСУН	+ 7
	Създадени еко, туристически и културни атракции	брой	0	3	5	Общ. администрация	+ 8



6. СИСТЕМА ЗА НАБЛЮДЕНИЕ И ОЦЕНКА НА ПЛАНА

6.1 Значение на системата за наблюдение и оценка

Ефективната реализация на общинския план за развитие през седемте години на неговото действие изисква способност за адаптация към променящите се характеристики на общината. За да бъде ОПР основа за разработване на стратегическите документи през следващия програмен период е необходимо неговата актуалност към 2020 г. Тези особености показват нуждата от разработването на система за наблюдение и оценка на плана. Системата обвързва отделни звена, извършваните от тях функции и последователността на операциите във времето.

Целите на системата са да определи степента на изпълнение на планираните цели, да проследи съответствието на плана с променящите се условия е да аргументира нуждата от неговата актуализация.

Основните задачи пред системата са информационното обезпечаване, приложение на системата от индикатори на ОПР, пълноценна координация и взаимодействие на участващите структури и успешно публично представяне на резултатите от наблюдението. Системата за наблюдение и оценка интегрира идентифицираните индикатори за измерване на резултатите и въздействието на плана.

6.2 Органи за наблюдение на Плана, организация и методи на тяхната работа

Орган за наблюдение на Общинския план за развитие на Община Ситово съгласно чл.89 от ППЗРР е Общинският съвет на Общината. В процеса на наблюдение на изпълнението на ОПР, общинският съвет осигурява участието на заинтересуваните органи, организации, физически и юридически лица при спазване на принципа за партньорство, публичност и прозрачност при изпълнението на Общинския план за развитие.

6.3. Функции за наблюдение и оценка

Функциите на органа за наблюдение на изпълнението на Общинския план развитие съгласно чл. 81 от ППЗРР включват:

1. осигуряване на информация и данни и прилагане на система от индикатори за наблюдение по отношение на реализацията на целите и приоритетите за местно развитие;
2. координация на дейностите по наблюдението между централните и местните органи на изпълнителната власт, други заинтересувани органи, организации и юридически лица на основата на принципа за партньорство;
3. осигуряване съответствие на действията по наблюдението с условията и правилата в областта на защитата на конкуренцията, държавните помощи, обществените поръчки, опазването на околната среда и насърчаването на равните възможности и социалното включване;
4. обсъждане и одобряване на доклади за наблюдението на Общинския план за развитие;
5. осигуряване на комуникация и взаимодействие с административните структури,
6. участващи в процеса на изпълнение на Регионалния план за развитие и на Общинския план за развитие;
7. разглеждане на предложения и вземане на решения за повишаване ефективността на процеса на наблюдение в случай на установяване на проблеми и пропуски;



8. определяне и изпълнение на мерки за осигуряване на информация и публичност относно постигнатите резултати от наблюдението с цел да се гарантира прозрачност при изпълнението на документите за стратегическо планиране на регионалното и местното развитие.

6.4. Система на докладване и осигуряване на информация и публичност.

Резултатите от наблюдението и оценката на Общинския план за развитие, съгласно чл. 82 се отчитат при изпълнението на областната стратегия за развитие на Силистра и на Националната стратегия за регионално развитие. Кметът на общината внася за обсъждане и одобрение от общинския съвет доклади за резултатите от междинната и последваща оценка на изпълнението на ОПР.

Органът за наблюдение – Общинският съвет, осигурява дейностите по публичност и разпространение на резултатите от оценката, гарантирайки прозрачност.

Финансовото и техническото обезпечаване на дейността по наблюдението на Общинския план за развитие се осигурява от бюджета на общината.

6.5. Екип, извършващ наблюдението на изпълнението

Кметът на Община Ситово организира наблюдението на изпълнението на Общинския план за развитие. За целта той определя Оперативна Група за наблюдение и оценка на изпълнението на ОПР. Кметът определя конкретния състав на Групата със своя заповед, като представителите на ОбС в групата се определят на заседание на Съвета.

Групата е в състав:

- заместник кмет на Общината;
- двама общински специалисти;
- трима общински съветника;
- представители на НПО;
- двама представители на бизнеса и/или на браншови организации.

Към Групата за наблюдение на изпълнението на ОПР могат да се привличат експерти по регионално или местно развитие. Експертите, участващи в извършването на оценки на документите за стратегическо планиране на регионалното и местното развитие трябва да отговарят на редица изисквания, посочени в чл.83 от ППЗРР.

При възлагане на оценки органите за управление на регионалното развитие изискват писмени доказателства за установяване на съответствието с изискванията на ал. 1 и за липсата на конфликт на интереси от кандидатите.

Основните функции на Групата за наблюдение и оценка са:

- Разглеждане и утвърждаване на индикаторите за наблюдение на изпълнението на плана;
- Извършване на периодичен преглед на постигнатия напредък в изпълнението на Плана;
- Разглеждане на резултатите от изпълнението на мерките и степента на постигане на целите;
- Разглеждане на резултатите от междинната оценка;
- Разглеждане на предложения за преразпределение на средствата по заложените мерки;
- Изказване на предложения за изменение на Плана с цел неговото подобряване.

6.6. График за наблюдение и реализация на плана

Оперативната група за наблюдение извършва следните дейности:



- **Ежегодни наблюдения** - за изпълнението и напредъка по реализацията на плана. За резултатите от наблюдението на изпълнението се изготвя годишен доклад в съответствие с чл.91. ал.8 от ППЗРР.
- **Наблюдения при необходимост** – при сериозна промяна в ситуацията, при задание от Общинския съвет и други, Групата изготвя документ, съгласно поставената задача.
- **Наблюдения в края на периода.** Групата изготвя доклад за цялостното изпълнение на Общинския план за развитие, с оценка на постиженията и въздействието от реализацията на плана, оценка на ефективността на ресурсите, анализ на изпълнението, изводи и препоръки за новия ОПР и др. Препоръчва се включването на външни експерти.

Годишният доклад за наблюдението на изпълнението на Общинския план за развитие се изготвя по определен от кмета на Общината ред и се одобрява от общинския съвет по предложение на кмета на Общината.

Годишният доклад за наблюдението на изпълнението на общинския план за развитие се изготвя и внася за обсъждане и одобрение от общинския съвет **до 31 март на всяка следваща година.**

Информацията и данните, свързани с наблюдението на изпълнението на Общинския план за развитие, се въвеждат в единната информационна система за управление на регионалното развитие.

Годишните доклади за наблюдението на изпълнението на общинския план за развитие осигуряват информация за изготвяне на междинната и последващата оценка на Общинския план за развитие.

Копие от годишните доклади за наблюдението на изпълнението на Общинския план за развитие се изпраща на председателя на областния съвет за развитие **в 7-дневен срок от решението за тяхното одобряване.**

6.6.1. Съдържание на годишния доклад за наблюдение

Годишният доклад за наблюдението на изпълнението на общинския план за развитие, според чл.91, ал.8 от ППЗРР съдържа информация за:

1. Общите условия за изпълнение на общинския план за развитие и в частност промените в социално-икономическите условия в общината;
2. Постигнатия напредък по изпълнението на целите и приоритетите на общинския план за развитие въз основа на индикаторите за наблюдение;
3. Действията, предприети от компетентните органи с цел осигуряване на ефективност и ефикасност при изпълнението на общинския план за развитие, в т. ч.:
 - а) мерките за наблюдение и създадените механизми за събиране, обработване и анализ на данни;
 - б) преглед на проблемите, възникнали в процеса на прилагане на Общинския план за развитие през съответната година, както и мерките за преодоляване на тези проблеми;
 - в) мерките за осигуряване на информация и публичност на действията по изпълнение на Общинския план за развитие;
 - г) мерките за постигане на необходимото съответствие на Общинския план за развитие със секторните политики, планове и програми на територията на общината;
 - д) мерките за прилагане принципа на партньорство;
 - е) резултатите от извършени оценки към края на съответната година;
4. заключения и предложения за подобряване на резултатите от наблюдението.



6.7. Оценка на Плана

Оценката обхваща всеки стадий от жизнения цикъл на Плана – предварителна, междинна и последваща.

Предварителната оценка се разработва от независим оценител, успоредно с подготовката на проекта на Общинския план за развитие. Тя съдържа прогнозна оценка за въздействието на Плана върху процесите на социално-икономическото развитие на Общината (чл. 32 от ЗРР). Екологичният компонент в оценката оценява доколко стратегията за развитие на Общината, определена с плана, съответства на стратегията за опазване на околната среда и критериите за ефективност на политиката за опазване на околната среда.

Междинната оценка на плана се извършва по Системата за наблюдение и оценка, която включва методика за измерване по определени индикатори, подходяща организация, събиране, обработка, анализ. Тя се извършва, съгласно чл. 33 от ЗРР, не по-късно от 4 години от началото на периода на неговото действие, който е 7 години.

Междинната оценка включва:

- оценка на първоначалните резултати от изпълнението;
- оценка на степента на постигане на съответните цели;
- оценка на ефективността и ефикасността на използваните ресурси;
- изводи и препоръки за актуализация на съответния документ.

Междинната оценка на изпълнението на ОПР дава информация за провежданите политики и подпомага Общината да подобри прозрачността на планираните дейности и използването на съществуващите ресурси. **На база резултатите и препоръките от оценката на Плана се решава необходимостта от неговата актуализация.**

Резултатите от извършваната оценка на Общинския план за развитие се отчитат при оценка на изпълнението на областната стратегия за развитие и на Националната стратегия за регионално развитие. Кметът на общината внася за обсъждане и одобряване от общинския съвет доклади за резултатите от междинната и последваща оценка на изпълнението на ОПР. Общинският съвет осигурява дейностите по публичност и разпространение на резултатите от оценката.

Последващата оценка на изпълнението на документите за стратегическо планиране (в случая Общински план за развитие на Община Ситово), съгласно чл.34 от ЗРР се извършва не по-късно от 1 година след изтичането на периода на неговото действие.

Последващата оценка включва:

- оценка на степента на постигане целите и устойчивостта на резултатите;
- оценка на общото въздействие;
- оценка на ефективността и ефикасността на използваните ресурси;
- изводи и препоръки относно провеждането на политиката за регионално и местно развитие.

През периода на действие на ОПР на Община Ситово могат да се извършват допълнителни тематични оценки и оценки за специфични случаи по преценка на съответните органи за управление на регионалното развитие, определени в ЗРР.

6.8. Актуализация на Плана

При актуализацията на ОПР следва да се анализира и оцени динамичното въздействие на външните и вътрешните фактори и условия върху социално – икономическите характеристики на развитието на Общината и качеството на околната среда, като на тази основа се разработи реалистична и адекватна стратегическа рамка и система за управление и изпълнение на целите на Плана до края на съответния период.



Предпоставките за актуализация на ОПР трябва да съответстват на посочените в чл. 38, ал. 1 от ППЗРР.

Общинският план за развитие се актуализира:

1. При съществени промени на икономическите и социалните условия в Общината;
2. В съответствие с актуализирания документ за изпълнение на областната стратегия за развитие;
3. В резултат на промени в свързаното национално законодателство или в законодателството на ЕС;
4. При съществени промени в секторни стратегии и програми, влияещи върху изпълнението на ОПР;

За актуализиране на Общинския план за развитие се разработва актуализиран документ за изпълнение за остатъка от периода на неговото действие. Изработването и приемането на Актуализирания общински план се извършва при условията и по реда за изработване и приемане на общинския план за развитие.

За ефективното и ефикасно изпълнение на общинския план за развитие програмата за неговата реализация може да се актуализира при необходимост с решение на общинския съвет по предложение на кмета на Община Ситово.

Финансирането на процеса на изработване, съгласуване с партньорите и актуализиране на ОПР се осъществява чрез бюджета на Общината.



7. НЕОБХОДИМИ ДЕЙСТВИЯ ЗА ПРИЛАГАНЕ ПРИНЦИПА НА ПАРТНЬОРСТВО И ОСИГУРЯВАНЕ НА ИНФОРМАЦИЯ И ПУБЛИЧНОСТ.

7.1. Значимост на информираността, публичността и партньорството.

Общинският план за развитие е ефективен инструмент за управление и пълноценно развитие на община Ситово единствено при активен обмен на идеи и координирани действия между всички заинтересовани страни по време на двата етапа от ОПР – **разработване и реализация** на документа. Коректното публично представяне на пълния набор информация е предпоставка за формирането на партньорства и повече възможности за съвместно действие. Законът за регионално развитие и прилежащият му правилник за неговото прилагане определят търсенето и реализацията на партньорство, публичност и прозрачност като ръководен принцип на разработването и реализацията на ОПР. Кметът на общината и общинският съвет са органите, които осигуряват информация и публичност за дейностите по ОПР.

В рамките на **разработването** на документа, следва да се представят и популяризират работните предвиждания на ОПР, начините за тяхната реализация и очакваните конкретни ползи за развитието на общината и нейната общност. Различните механизми за представяне и дискутиране на работата по ОПР насърчава публичното участие и провокира идеите на различните заинтересовани групи. Отчитането на разнообразните интереси и съображения е възможност за балансиран, реалистичен и отчитащ местната специфика документ. Постигането на обществена ангажираност към ОПР и припознаване на предвижданията на плана са шанс за неговото успешно изпълнение.

Реализацията на документа се основава на осъществяването на включените в неговата програма конкретни проекти. Отделните проекти могат да се реализират успешно при концентрация на ресурси и усилия между различните, действащи на местно ниво групи. Разпределението на дейностите и отговорността за значимите проекти между публичния, частния и неправителствен сектор подкрепя изпълнението и устойчивото ползване на резултатите от проекта.

7.2. Осъществяване на дейностите по време на разработването на ОПР.

Информацията по време на разработване на ОПР е свързана със следните компоненти:

- Подготовка, организация и използвани методи за изпълнение на задачите по ОПР;
- Анализ и оценка на съвременната ситуация, предложения за развитие;
- Завършен и комплектован документ на ОПР.

Публичното им представяне се осъществява чрез тематични обществени дискусии, с домакин община Ситово, на които експертният екип представи резултатите от работата си. В дискусиите се включиха заинтересованите страни – общинска администрация Ситово, кметове и кметски наместници на населените места в общината, културни институции, представители на НПО и честни предприемачи.

Първата работна среща се проведе непосредствено след началото на работата и представи предложената структура на ОПР, план-график на задачите и методите за тяхното изпълнение. Разпространена е анкета, която е инсталирана и на страницата на община Ситово. Анкетата цели проучването на най-значимите проблеми в развитието на общината, предложения за цели и приоритети в стратегическата част на ОПР, както и конкретни предложения за проекти и дейности, които да бъдат включени в ОПР за решаване на актуални проблеми. По този начин се осигури откритост на процеса и се получи обратна връзка.



Втората среща е посветена на резултатите от комплексния анализ на съвременната ситуация и синтезните ѝ оценки, заедно със стратегическите предложения. В резултат са представени предложенията на кметовете и кметските наместници на населените места в общината, ориентирани към потребностите на хората и бизнеса.

Заклучителната среща представи завършен предварителен проект на ОПР, съдържащ всички компоненти съобразно „Методическите указания ...“ на МРРБ. След това се премина към формалните процедури по обсъждането и приемането на ОПР от страна на общинския съвет на община Ситово, по предложение на Кмета на общината.

Проведената поредица от публични дискусии и съпътстващото отразяване на събитията, в съчетание с анкетата, осигуриха публичност на разработването на общинския план. Особено ценен резултат беше формирането на активни и пълноценни контакти между Възложител, Изпълнител и заинтересовани страни. Направените коментари и препоръки се използваха като основен аргумент при формирането на стратегическите предложения и дефинирането на проектите за развитие на общината.

Формалното обсъждане и приемане на документа се осъществява на обсъждане на общинския съвет, след което решението се публикува на интернет страницата на общината.

Експертният екип благодари за партньорството и доброто взаимодействие с Възложителя, община Ситово и особено на Кмета на общината, Зам. Кмета Г-жа Кърва, дирекция , както и на активната подкрепа на кметовете и кметските наместници на населените места.

Обобщена структура на дейностите

	ИНФОРМАЦИЯ	ПУБЛИЧНОСТ	ПАРТЪОРСТВО
разработване	Подход за разработване на ОПР; Анализ на общината; Оценка на състоянието; Стратегически предложения Проекти	Публични представяния; Публикуване на информационни материали; Интернет страница на общината; Медийно отразяване	Публични дискусии Анкетни проучвания Комуникация със заинтересованите страни
реализация	Годишни доклади за изпълнение на ОПР; Междинна оценка; Последваща оценка; Актуализация на ОПР; Изпълнение на проекти от ОПР.	Публикуване и разпространяване на документите; Поддръжане на секция за новини към ОПР в интернет страницата на общината	Периодични публични дискусии Организационна структура за реализация на ОПР и прилежащите му планове.



8. ПРОГРАМА ЗА РЕАЛИЗАЦИЯ НА ОБЩИНСКИЯ ПЛАН

8.1 Същност и цели на програмата за реализация

Програмата за реализацията е заключителния елемент от структурата на ОПР и водеща предпоставка за реализация на плана и неговите цели. В единство с останалите инструменти, програмата определя начините за разпределение на наличните и потенциалните общински времеви, финансови и организационни ресурси. Същността на програмата за реализация е обобщаването на подходящи проекти, продължаващи и конкретизиращи логиката на формулираните мерки от обхвата на приоритетните области.

Основната цел на програмата е да бъде осигурена оперативна основа за изпълнение на плана. Изясняването на смисловите връзки между отделните мерки и следващите ги проекти, определянето на ориентируваща финансова стойност на проектите, идентифицирането на отговорна структура и пълноценни партньори, успоредно с управлението на проектите във времето, са аспектите на основната цел.

Дефинираните и включените в състава на ОПР проекти принадлежат към определена мярка от приоритетните области на стратегическата част. Въпреки комплексния характер на редица проекти и техния принос към повече от една приоритетна област, посочена у преобладаващата им принадлежност към една от тях. Ориентирането на проектите към един приоритет се въвежда заради търсенето на рационална подредба на проектите и оптимално управление и разпределение на финансовите ресурси.

В рамките на Програмата за реализация са приобщени и посочени проектите, идентифицирани от основните стратегически национални, регионални и областни документи за развитие през периода 2014-2020 г.



8.2 Връзка между формулираните дейности и източниците на финансиране.

№	Наименование на дейностите	Прогнозна стойност хил. лв	Очакван източник на финансиране	Индикативен срок за изпълнение	Отговорна институция
	Приоритет 1	32875			
	Специфична цел 1.1	3790			
	Мярка 1.1.1.	265			
1	Специализирано обучение и услуги	110	ОПНОИР, ИП 2, СЦ 1;	2014-2020	Общинска администрация; НПО; БТ.
2	Изграждане на консултантски и информационни центрове за информиране на бизнеса за актуална пазарна политика и технологични новости	100	ОПНОИР, ИП 2, СЦ 2;	2014-2020	Общинска администрация; НПО;
3	Информационно обслужване на бизнеса и повишаване активността му при усвояване на средства от национални програми	55	ПРСР; ОПРЧР	2014-2020	Общинска администрация; НПО;
	Мярка 1.1.2.	1005			
4	Развитие на традиционни отрасли с потенциал	500	ОПИК - ИП "Подкрепа за повишаване капацитета на МСП" - СЦ 2.1.	2014-2020	Общинска администрация; частен сектор
5	Развитие на алтернативни сектори	250	ПРСР	2014-2020	Общинска администрация; частен сектор
6	Обучение на местния бизнес	55	ПРСР	2014-2020	Общинска администрация; частен сектор; НПО
7	Въвеждане на нови технологии и информационни продукти за обслужване на бизнеса	100	ПРСР	2014-2020	Общинска администрация; Частен сектор
8	Разработване на пакет от инструменти за стимулиране на бизнеса на местно ниво	100	ПРСР	2014-2020	Общинска администрация; НПО



	Мярка 1.1.3.	2520			
9	Предоставяне на свободен сграден фонд, общинска собственост на преференциални цени с цел привличане на местния бизнес	50	Общински бюджет; ПЧП; частни инвестиции	2014-2020	Общинска администрация; Частен сектор
10	Изграждане на предприятие за замразени плодове и зеленчуци	1020	ПРСР	2014-2020	Общинска администрация; Частен сектор
11	Изграждане на път с трошенокаменна настилка до язовири в селата Ситово и Искра	50	Общински бюджет, частен сектор; ПРСР	2014-2020	Общинска администрация; Частен сектор
12	Електрификация на язовири в селата Искра, Ситово и Поляна	50	Частен сектор	2014-2020	Общинска администрация; Частен сектор
13	Изграждане на селскостопански пътища във всички населени места на общината	1100	ПРСР; частен сектор	2014-2020	Общинска администрация; Частен сектор
14	Маркетингово проучване на възможностите и дефиниране на потенциални инвеститори	100	ОПИК - ИП "Подкрепа за повишаване капацитета на МСП" - СЦ 2.2.	2014-2020	Общинска администрация
15	Разширяване на бизнесконтактите чрез участие в бизнес форуми	50	ОПИК - ИП "Подкрепа за повишаване капацитета на МСП" - СЦ 2.2.	2014-2020	Общинска администрация; Частен сектор
16	Работа в мрежа с организации, подкрепящи икономическото развитие на национално, регионално и местно ниво	50	ОПИК - ИП "Подкрепа за повишаване капацитета на МСП" - СЦ 2.2.	2014-2020	Общинска администрация; частен сектор; НПО
17	Маркетинг и реклама на местния бизнес	50	ОПИК - ИП "Подкрепа за повишаване капацитета на МСП" - СЦ 2.2.	2014-2020	Общинска администрация; частен сектор; НПО



	Специфична цел 1.2.	21915			
	Мярка 1.2.1	4650			
18	Създаване и модернизиране на животновъдни ферми	4000	ПРСР; Тематична Програма за малки стопанства. Мярка „Инвестиции във физически активи“	2014-2020	Общинска администрация, частен сектор
19	Изготвяне на бизнес проекти и създаване на модерни животновъдни ферми	150	ПРСР -мерки „Трансфер на знания и действия за осведомяване“ и „Консултантски услуги, по управление на стопанства и услуги по заместване в стопанства“	2014-2020	Общинска администрация, частен сектор; Консултантски организации
20	Внедряване на стандарти за качество и изисквания за хуманно отглеждане на животните.	500	ПРСР -мерки „Трансфер на знания и действия за осведомяване“ и „Консултантски услуги, по управление на стопанства и услуги по заместване в стопанства“	2014-2020	Общинска администрация, частен сектор; БТПП.
	Мярка 1.2.2.	3000			
21	Създаване на нови масиви с трайни насаждения – кайсии, лозя, череши, ябълки, сини сливи, праскови	2000	ПРСР; Тематична Програма за малки стопанства.	2014-2020	Общинска администрация, частен сектор
22	Създаване на масиви с алтернативни насаждения – лешници, орехи	1000	ПРСР; Тематична Програма за малки стопанства.	2014-2020	Общинска администрация, частен сектор
	Мярка 1.2.3.	1500			



23	Залесяване на ерозирали терени в селата Слатина, Поляна, Ситово, Добротица, Попина, Гарван	1500	ПРСР - ПО4В; П5ПО5Г	2014-2020	Общинска администрация, частен сектор
Мярка 1.2.4.		450			
24	Екологичен мониторинг – изграждане на система за непрекъснато следене на замърсяването на въздуха, водата и почвата	400	ПРСР - ПО4А; П5ПО5Г	2014-2020	Общинска администрация, частен сектор
25	Повишаване на информираността на земеделските производители и подпомагане развитието на екологосъобразно земеделие	50	ПРСР - ПО4Б	2014-2020	Общинска администрация, частен сектор; Консултантски организации
Мярка 1.2.5.		4550			
26	Възстановяване на поливни полета в землището на селата – Ситово, Искра, Слатина, Нова Попина, Поляна	2500	ПРСР -П5 ПО5А	2014-2020	Общинска администрация, частен сектор
27	Насърчаване и стимулиране експлоатирането на поливните системи	50	ПРСР -П5 ПО5А	2014-2020	Общинска администрация, частен сектор
28	Осигуряване на поливни системи за земеделските земи свързани с напоителните канали	2000	ПРСР -П5 ПО5А	2014-2020	Общинска администрация, частен сектор
Мярка 1.2.6.		5050			
29	Стартова помощ за развитие на малки стопанства от млади фермери;	1000	ПРСР - П2 ПО2Б; П6 ПО6А	2014-2020	Общинска администрация; Консултантски организации



ОБЩИНА СИТОВО
Общински план за развитие 2014-2020 г.

30	Технологично обновяване на земеделските стопанство;	1500	ПРСР - П2 - ПО 2А	2014-2020	Общинска администрация; Частни производители.
31	Инвестиции в преработка на селскостопанска продукция;	2000	ПРСР - П3-ПО3А; П6 ПО6А	2014-2020	Общинска администрация; Консултантски организации
32	Подобряване на научно-техническото, информационното, организационното и пазарно обслужване на местните селскостопански производители;	250	ПРСР - ПО4Б и ПЗПОА	2014-2020	Общинска администрация; Консултантски организации
33	Насърчаване сдружаването на производителите и кооперирането на участниците във веригата за реализация на земеделски продукти и храни;	300	ПЗ-ПО3А	2014-2020	Общинска администрация; Консултантски организации
Мярка 1.2.7		1025			
34	Създаване на центрове, предоставящи консултантски услуги, включително и подкрепящи стартиращи фирми	110	Общински бюджет; ПРСР - мерки „Трансфер на знания и действия за осведомяване“ и „Консултантски услуги, по управление на стопанства и услуги по заместване в стопанства“	2014-2020	Общинска администрация; Консултантски организации
35	Стартиране на специални програми за обучение и квалификация	55	Общински бюджет; ПРСР - мерки „Трансфер на знания и действия за осведомяване“ и „Консултантски услуги“	2014-2020	Общинска администрация; Консултантски организации
36	Стартиране на пилотни проекти за създаване на клъстери	450	Общински бюджет; ПРСР -ПЗ-ПО3А	2014-2020	Общинска администрация; Консултантски организации



37	Създаване на браншови организации на производители и група производители	150	ПРСР	2014-2020	Общинска администрация; Частни производител.
38	Подпомагане на фермерите да се приспособят към изискванията на стандартите на ЕС	210	ПРСР - П2 - ПО 2А	2014-2020	Общинска администрация; Частни производител.
39	Подобряване на маркетинга на земеделските продукти	50	ПРСР - П6 ПОББ	2014-2020	Общинска администрация; Консултантски организации
Мярка 1.2.8		1690			
	Залесяване на пустеещи земи и на неземеделски земи;	420	ПРСР; Частни инвестиции	2014-2020	Общинска администрация ДГС
	Подобряване превенцията срещу горски пожари и др.;	350	ПРСР; Частни инвестиции	2014-2020	Общинска администрация ДГС
	Повишаване икономическата стойност на горите;	420	ПРСР; Частни инвестиции	2014-2020	Общинска администрация ДГС
	Създаване на ловни бази за развитие на ловното стопанство;	500	ПРСР; Частни инвестиции	2014-2020	Общинска администрация ДГС
Специфична цел 1.3.		8860			
Мярка 1.3.1		2110			
40	Създаване на общинска стратегия и програма за развитие на туризма	55	Общински бюджет; ОПРР;	2014-2020	Общинска администрация
41	Разработване на междуобщински маркетингови и рекламни стратегии и програми за съвместни туристически дейности	105	Общински бюджет; ОПРР; Дунавска стратегия	2014-2020	Общинска администрация
42	Развитие на интегриран туризъм, базиран на природо-ландшафтните и културни дадености и ресурси	1500	Общински бюджет; ОПРР; Дунавска стратегия	2014-2020	Общинска администрация
43	Организиране на културни и други събития за привличане на туристи	250	Общински бюджет; ОПРР;	2014-2020	Общинска администрация



ОБЩИНА СИТОВО
Общински план за развитие 2014-2020 г.

			Дунавска стратегия		
44	Участие в регионални, национални и международни туристически борси, изложения и параири за промоциране на общината	100	Общински бюджет; ОПРР; Дунавска стратегия	2014-2020	Общинска администрация
45	Маркетингови и рекламни дейности	100	Общински бюджет; ОПРР; Дунавска стратегия	2014-2020	Общинска администрация
Мярка 1.3.2.		1550			
46	Възстановяване, опазване, експониране, социализиране, оборудване на туристически атракции, въвеждане на техники и програми за интеграция и анимация и др.	1000	Общински бюджет; ОПРР; Дунавска стратегия	2014-2020	Общинска администрация; частен сектор
47	Създаване на специализирана устройствена схема за развитие на туризъм в общината, включена в общинската концепция за пространствено развитие	50	Общински бюджет; ОПРР; Дунавска стратегия	2014-2020	Общинска администрация; частен сектор
48	Развитие на туристическата инфраструктура	500	Общински бюджет; ОПРР; Дунавска стратегия	2014-2020	Общинска администрация; частен сектор; браншови организации по туризъм
Мярка 1.3.3.		2850			
49	Разработване на стратегия и план за действие за развитие на еко и селски туризъм	50	ПРСР П6 ПОББ	2014-2020	Общинска администрация; частен сектор; браншови организации по туризъм
50	Повишаване информираността на населението за развитие на туристически услуги в селските райони	100	Общински бюджет; ПРСР П6 ПОББ Дунавска стратегия	2014-2020	Общинска администрация; частен сектор; браншови организации по туризъм
51	Подготовка на проекти по селски и еко туризъм	100	Общински бюджет; ПРСР П6 ПОББ Дунавска стратегия	2014-2020	Общинска администрация; частен сектор; браншови организации по туризъм
52	Картиране на защитената местност „Гарвански блата“ и изграждане на еко пътека до местността	350	Общински бюджет; ПРСР П6 ПОББ Дунавска стратегия	2014-2020	Общинска администрация; частен сектор; браншови организации по туризъм



ОБЩИНА СИТОВО
Общински план за развитие 2014-2020 г.

53	Изграждане на еко пътеки и велоалеи до защитените места с див божур и местността „Острата канара“	500	Общински бюджет; ПРСР П6 ПО6Б Дунавска стратегия	2014-2020	Общинска администрация; частен сектор; браншови организации по туризъм
54	Изграждане на еко пътеки и велоалеи до културни и туристически обекти в населените места	1000	Общински бюджет; ПРСР П6 ПО6Б Дунавска стратегия	2014-2020	Общинска администрация; частен сектор; браншови организации по туризъм
55	Подкрепа на частни инициативи за възраждане на традиционни занаяти	500	Общински бюджет; ПРСР П6 ПО6Б Дунавска стратегия	2014-2020	Общинска администрация; частен сектор;
56	Създаване на рекламен пакет за туристическо предлагане на общината	100	Общински бюджет; ПРСР П6 ПО6Б Дунавска стратегия	2014-2020	Общинска администрация; частен сектор; браншови организации по туризъм
57	Изграждане на информационна база и информационен център за туристически	150	Общински бюджет; ПРСР П6 ПО6Б Дунавска стратегия	2014-2020	Общинска администрация; частен сектор; браншови организации по туризъм
Мярка 1.3.4.		2350			
58	Възстановяване на рибарско селище с. Гарван	2000	Частни инвестиции	2014-2020	Частен сектор
59	Реконструкция и модернизация на хижа в с. Ирник за целите на туризма	350	Частни инвестиции	2014-2020	Частен сектор
Приоритет 2		3620			
Специфична цел 2.1.		2050			
Мярка 2.1.1.		800			
60	Подобряване на условията на труд и повишаване безопасността на труда;	300	ОПРЧР - ПОС1 -ИП5-СЦ1.5.1	2014-2020	Частен сектор
61	Повишаване производителността на труда и доходите;	500	ПРСР; ОПИК;	2014-2020	Частен сектор
Мярка 2.1.2.		600			
62	Наемане на работа на млади хора за чиракуване и стажуване;	350	ОПРЧР - ПОС1 -ИП2-СЦ 1.2.1	2014-2020	Общинска администрация; Бюра по труда
63	Старт в кариерата за лица завършили средно и висше образование.	250	ОП НОИР - ПОС 3 - ИП 3 - СЦ 4	2014-2020	Общинска администрация; Бюра по труда
Мярка 2.1.3.		650			



64	Стартиране на самостоятелна стопанска дейност;	400	ОПРЧР - ПОС1 -ИП3-СЦ 1.3.1	2014-2020	Общинска администрация; Бюра по труда
65	Обучения на безработни лица за разработване и управление на собствен бизнес.	250	ОПРЧР - ПОС1 -ИП3-СЦ 1.3.1	2014-2020	Общинска администрация; Бюра по труда
Специфична цел 2.2.		350			
Мярка 2.2.1		350			
66	Обучителни курсове за квалификация и преквалификация на безработни лица;	250	ОПРЧР - ПОС1 -ИП2-СЦ1.2.1	2014-2020	Общинска администрация; Бюра по труда
67	Повишаване относителния дял на лицата с висше образование.	100	ОП НОИР - ПОЗ-ИП 2 - СЦ 2	2014-2020	Общинска администрация; Училища
Специфична цел 2.3		1220			
Мярка 2.3.1		570			
68	Насърчаване на работодателите за запазване и увеличаване на заетостта;	320	ОПРЧР - ПОС1 -ИП1-СЦ 1.1.1	2014-2020	Общинска администрация; Бюра по труда; Работодатели
69	Стимули за повишаване на пригодността за заетост на работната сила в т.ч. за лицата над 50 годишна възраст.	250	ОПРЧР - ПОС1 -ИП2-СЦ1.2.1 ОП НОИР - ПО2-ИП2- СЦ 1	2014-2020	Общинска администрация; Бюра по труда; Работодатели
Мярка 2.3.2		650			
70	Намаляване на бариерите за достъп на маргинализираните общности до пазара на труда;	400	ОПРЧР - ПОС2 -ИП1-СЦ 2.1.1 Направление "Подобряване достъпа до заетост"	2014-2020	Общинска администрация; Бюра по труда
71	Повишаване мотивацията на маргинализираните групи за включване в общественния живот.	250	ОПРЧР - ПОС2 -ИП1-СЦ 2.1.1 Направление "Развитие на местните общности и преодоляване на негативните стереотипи"	2014-2020	Общинска администрация; Бюра по труда
Приоритет 3.		33200			
Специфична цел 3.1.		26160			
Мярка 3.1.1		4500			



ОБЩИНА СИТОВО
Общински план за развитие 2014-2020 г.

72	Рехабилитация на вътрешноселищна улична мрежа на селата: Ирник, Слатина, Поляна, Нова Попина, Ястребна	2000	Общински бюджет; ПРСР П6 ПО6Б	2014-2020	Общинска администрация
73	Подобряване на уличната мрежа в селата Ситово, Искра, Добротица, Любен, Босна, Попина, Гарван	2500	Общински бюджет; ПРСР П6 ПО6Б	2014-2020	Общинска администрация
Мярка 3.1.2.		10900			
74	Довършване път с. Искра – с. Босна	1950	Общински бюджет; ПРСР П6 ПО6Б		Общинска администрация
75	Изграждане на път с. Слатина – разклона с. Босна;	950	Общински бюджет; ПРСР П6 ПО6Б	2014-2020	Общинска администрация
76	Изграждането на път с. Искра – с. Суходол	2000	Общински бюджет; ПРСР П6 ПО6Б	2014-2020	Общинска администрация
77	Довършване изграждането на път IVSLS1080 Попина – Ветрен	6000	Общински бюджет; ПРСР П6 ПО6Б	2014-2020	Общинска администрация
Мярка 3.1.3.		1400			
78	Рехабилитация път IVSLS1024 разклон с. Босна – с. Босна /граница с община Главиница/	100	Общински бюджет; ПРСР П6 ПО6Б	2014-2020	Общинска администрация
79	Рехабилитация път IVSLS1111 Нова Попина – с. Искра - с. Ситово	300	Общински бюджет; ПРСР П6 ПО6Б	2014-2020	Общинска администрация
80	Рехабилитация път IVSLS1114 - с. Любен - с. Ястребна	100	Общински бюджет; ПРСР ПО6Б	2014-2020	Общинска администрация
81	Рехабилитация път IVSLS2113 - с. Ситово- с. Слатина	200	Общински бюджет; ПРСР П6 ПО6Б	2014-2020	Общинска администрация
82	Рехабилитация път IVSLS1110 - с. Гарван – с. Попина	400	Общински бюджет; ПРСР П6 ПО6Б	2014-2020	Общинска администрация
83	Рехабилитация път IVSLS1112 - с. Добротица - с. Ирник – с. Босна	300	Общински бюджет; ПРСР П6 ПО6Б	2014-2020	Общинска администрация
Мярка 3.1.4		1150			
84	Ремонт и обновяване на площади в селата;	150	ПРСР - П 6 - ПО 6П	2014-2020	Общинска администрация
85	Ремонт и обновяване на сгради на кметствата;	250	ПРСР	2014-2020	Общинска администрация
86	Благоустрояване на паркове, зелени площи и зони за отдих в селата;	250	ПРСР	2014-2020	Общинска администрация
87	Насърчаване на частните инвестиции за подобряване на жилищната среда.	500	ОПРР	2014-2020	Общинска администрация
Мярка 3.1.5.		2555			



ОБЩИНА СИТОВО
Общински план за развитие 2014-2020 г.

88	Актуализиране на програмата за енергийна ефективност на общината	5	Общински бюджет	2014-2020	Общинска администрация
89	Внедряване на енергоспестяващо отопление, топлоизолация, енергоспестяващо осветление в училищата и детските градини и административните сгради	600	Общински бюджет; ПРСР - П4 - ПО4В	2014-2020	Общинска администрация; Училища; Детски градини
90	Изграждане на улично осветление, ползващо алтернативен енергиен източник	1950	Общински бюджет; ПРСР - П4 - ПО4В	2014-2020	Общинска администрация; Електроразпределителни дружества
Мярка 3.1.6		1500			
91	Осигуряване на широколентов достъп и подобряване качеството и обхвата на мобилните услуги	1500	Частни инвестиции	2014-2020	Частен сектор; мобилни оператори
Мярка 3.1.7.		4010			
92	Предварително проучване и оценка	10	Общински бюджет; Централен бюджет.	2014-2020	Общинска администрация
93	Постепенно изграждане на газопреносна мрежа ниско налягане	4000	Централен бюджет; Частни инвестиции	2014-2020	Общинска администрация; Частен сектор.
Мярка 3.1.8.		145			
94	Разработване на общ устройствен план на община Ситово;	60	Общински бюджет	2014-2020	Общинска администрация
95	Разработване на концепцията за пространствено развитие на общината, акцентираща на приоритетните зони на територията на общината;	50	Общински бюджет	2014-2020	Общинска администрация
96	Разработване на програма за опазване на околната среда, включваща и управлението на отпадъци на територията на общината;	5	Общински бюджет	2014-2020	Общинска администрация
97	Паспортизация на общински сгради.	30	Общински бюджет	2014-2020	Общинска администрация
Специфична цел 3.2		7040			
Мярка 3.2.1		470			
98	Опазване и възстановяване на биологичното разнообразие и почвите;	250	ПРСР - ПО4 - ПО 4А	2014-2020	Общинска администрация; Частни производители.



ОБЩИНА СИТОВО
Общински план за развитие 2014-2020 г.

99	Насърчаване на екосистемните услуги, включително Натура 2000 и зелена инфраструктура;	120	ПРСР - ПО4 - ПО 4А	2014-2020	Общинска администрация; Природозащитни организации; ОСЗГ
100	Изготвяне на планове за управление на Защитените местности в общината;	50	Общински бюджет; ПРСР П6 ПО4А	2014-2020	Общинска администрация; Консултантски организации
101	Поощряване на гражданските инициативи за опазване на природата и биологичното разнообразие.	50	Общински бюджет; ПРСР П6 ПО4А	2014-2020	Общинска администрация; Консултантски организации
Мярка 2.2.2		470			
102	Подобряване на съществуващите практики и условия за събиране, оползотворяване, транспортиране, депониране, обезвреждане и рециклиране на битови и промишлени отпадъци;	100	Частни инвестиции; ОПОС - ОС 2; ОПИК - ПОС 2 - ИП „Подкрепа за преход към ресурсно ефективна и зелена икономика” - СЦ 2.1	2014-2020	Частен сектор;
103	Рекултивация на замърсени територии;	200	ОПОС - ОС 2;	2014-2020	Общинска администрация; Частен сектор; Земеделски производители.
104	Ликвидиране на нерегламентирани сметища в общината;	120	ОПОС - ОС 2;	2014-2020	Общинска администрация; Частен сектор;
105	Информационна кампания във всички населени места за подобряване екологичната култура на населението.	50	Общински бюджет	2014-2020	Общинска администрация; НПО.
Мярка 3.2.3.		6100			
106	Доизграждане на канализационната мрежа в с. Искра	900	Общински бюджет; ОПОС - ПОС 1	2014-2020	Общинска администрация
107	Изграждане на пречиствателна станция за отпадъчни води в с. Искра	3000	Общински бюджет; ОПОС - ПОС 1	2014-2020	Общинска администрация
108	Подмяна на водопроводната мрежа за питейна вода в селата: Искра, Ситово, Попина, Гарван, Добротица, Любен и Босна	1000	Общински бюджет; ОПОС - ПОС 1	2014-2020	Общинска администрация
109	Рехабилитация на съществуваща водопроводна мрежа в селата: Слатина, Поляна, Нова Попина, Ирник и Ястребна	1200	Общински бюджет; ОПОС - ПОС 1	2014-2020	Общинска администрация
Приоритет 4		15744			
Специфична цел 4.1		1360			
Мярка 4.1.1		700			



ОБЩИНА СИТОВО
Общински план за развитие 2014-2020 г.

110	Участие в обучителни семинари и специализирани квалификационни курсове;	50	ОПДУ - ТЦ 11	2014-2020	Общинска администрация
111	Обмен на опит на междуобщинско ниво и въвеждане на добри практики за подобряване ефективността в работата на служителите.	250	ОПДУ - ТЦ 11	2014-2020	Общинска администрация
112	Развитие на умения за управление при нови стандарти за ефективност и партньорство	120	ОПДУ - ТЦ 11	2014-2020	Общинска администрация
113	Изграждане на административен капацитет за работа на местните власти с НПО в съответствие с изискванията на ЕС за управление и програмиране на местното икономическо развитие	200	ОПДУ - ТЦ 11	2014-2020	Общинска администрация
114	Създаване на капацитет за разработване и управление на проекти по оперативни и национални програми.	80	ОП ДУ - П4 - СЦ 1	2014-2020	Общинска администрация
Мярка 4.1.2.		460			
115	Повишаване капацитета на общинската администрация и общинския съвет за управление, изпълнение, наблюдение и оценка на планови и стратегически документи;	120	ОПДУ - ТЦ 11	2014-2020	Общинска администрация
116	Въвеждане на информационни продукти за обслужване на населението и бизнеса	200	ОПДУ - ТЦ 11	2014-2020	Общинска администрация
117	Въвеждане на обслужване на „едно гише“.	140	ОПДУ - ТЦ 11	2014-2020	Общинска администрация
Мярка 4.1.3		200			
118	Въвеждане на мерки насочени към засилване на контрола, прозрачността, отчетността и утвърждаване на ефективни механизми за мониторинг;	100	ОПДУ - ТЦ 11	2014-2020	Общинска администрация
119	Изграждане на нова административна култура, ориентиране към нуждите на обществото, чрез ефективни действия за публичност на административните услуги;	100	ОПДУ - ТЦ 11	2014-2020	Общинска администрация
Специфична цел 4.2.		1860			
Мярка 4.2.1.		805			
120	Повишаване качеството на образованието и уменията на човешките ресурси;	100	ОП НОИР - ПОС 3 - ИП1-СЦ 3	2014-2020	Общинска администрация; Училища;
121	Използване на информационни и комуникационни технологии в учебния процес;	120	ОП НОИР - ПОС 5 - ИП 2 - СЦ 1	2014-2020	Общинска администрация; Училища;



ОБЩИНА СИТОВО
Общински план за развитие 2014-2020 г.

122	Създаване на оптимални условия за самоподготовка на учениците, пълноценен отдих и извънкласни форми на обучение;	255	ОП НОИР - ПОС 3 -ИП1-СЦ 2	2014-2020	Общинска администрация; Училища;
123	Разгръщане на творческите способности на децата и учениците;	80	ОП НОИР - ПОС 3 -ИП1-СЦ 1	2014-2020	Общинска администрация; Училища;
124	Осигуряване на условия за реализиране на задължително образование с фокус върху децата в риск и деца от малцинствени групи;	100	ОП НОИР - ПОС 4-ИП 2 - СЦ 1	2014-2020	Общинска администрация; Училища; Детски градини.
125	Реинтеграция и намаляване броя на отпадащите от образователната система деца и ученици.	150	ОП НОИР - ПОС 4-ИП 1 - СЦ 2	2014-2020	Общинска администрация; Училища; Детски градини.
Мярка 4.2.2.		1055			
126	Оптимизиране на мрежата от училища и детски градини в общината	5	Общински бюджет	2014-2020	Общинска администрация; Училища;
127	Подобряване на материално-техническата база на училищата и детските градини	500	ОП НОИР - ПОС 5-ИП 1 - СЦ 1	2014-2020	Общинска администрация; Училища; Детски градини.
128	Разкриване на центрове за професионално обучение, съвместно с бизнеса в стратегическите области за професионално образование	320	ОП НОИР - ПСО 3-ИП 3 - СЦ 3	2014-2020	Общинска администрация; Училища; Бизнес организации; Работодатели
129	Повишаване квалификацията на педагогическите и управленски кадри в системата на предучилищното и средното образование	150	ОП НОИР - ПСО 3-ИП 3 - СЦ 1	2014-2020	Общинска администрация; Училища; Детски градини.
130	Ефективност на взаимодействието с родителската общности училищните настоятелства	80	ОПРЧР	2014-2020	Общинска администрация; Училища; Детски градини.
Специфична цел 4.3.		775			
Мярка 4.3.1.		405			
131	Ремонт и обновяване на здравни служби и медицински кабинети;	105	ОПРР - ТЦ 9	2014-2020	Общинска администрация
132	Осигуряване на нова линейка и медицинско оборудване.	300	ОПРР - ТЦ 9	2014-2020	Общинска администрация



ОБЩИНА СИТОВО
Общински план за развитие 2014-2020 г.

	Мярка 4.3.2.	370			
133	Повишаване броя на медицинския персонал;	120	ОПРЧР - ПОС 1- ИП 2- СЦ 2.2.2	2014-2020	Общинска администрация; Училища; Детски градини.
134	Осигуряване на мобилност на медицинските услуги.	100	ОПРЧР - ПОС 1- ИП 2- СЦ 2.2.2	2014-2020	Общинска администрация; Лични лекари
135	Изграждане на спешен център	150	ОПРР - ТЦ 9		Общинска администрация
	Специфична цел 4.4.	2714			
	Мярка 4.4.1.	530			
136	Преустройство на сградата на закрито основно училище в с. Гарван и разкриване на социалната услуга „Дом за стари хора“	530	Общински бюджет; Централен бюджет - Фонд "Социална закрила"	2014-2020	Общинска администрация; ДСП; Доставчици на социални услуги. ПЧП;
	Мярка 4.4.2.	410			
137	Разкриване на ЦСРИ за деца с увреждания	250	Общински бюджет; ОПРЧР - ПОС 2 - ИП 2- СЦ 2.2.2	2014-2020	Общинска администрация; ДСП; Доставчици на социални услуги.
138	Разкриване на ЦОП	100	Общински бюджет; ОПРЧР - ПОС 2 - ИП 2- СЦ 2.2.2	2014-2020	Общинска администрация; ДСП; Доставчици на социални услуги.
139	Осигуряване на почасова и заместваща грижа за деца с увреждания, отглеждани в семейна среда – насочване към ЦОП Силистра	60	Общински бюджет; ОПРЧР - ПОС 2 - ИП 2 СЦ 2.2.2	2014-2020	Общинска администрация; ДСП; Доставчици на социални услуги.
	Мярка 4.4.3.	1470			
140	Център за настаняване от семеен тип за възрастни хора с физически увреждания /деца	170	Общински бюджет; ОПРЧР - ПОС 2 - ИП 2- СЦ 2.2.2	2014-2020	Общинска администрация; ДСП; Доставчици на социални услуги.



ОБЩИНА СИТОВО
Общински план за развитие 2014-2020 г.

141	Дневен център за възрастни с увреждания	180	Общински бюджет; ОПРЧР - ПОС 2 - ИП 2 - СЦ 2.2.2	2014-2020	Общинска администрация; ДСП; Доставчици на социални услуги.
142	Център за настаняване от семеен тип за лица с психични проблеми	220	Общински бюджет; ОПРЧР - ПОС 2 - ИП 2 - СЦ 2.2.2	2014-2020	Общинска администрация; ДСП; Доставчици на социални услуги.
143	ЦСРИ за лица с психични проблеми	170	Общински бюджет; ОПРЧР - ПОС 2 - ИП 2 - СЦ 2.2.2	2014-2020	Общинска администрация; ДСП; Доставчици на социални услуги.
144	Разширяване дейността и капацитета на Домашен социален патронаж	200	Общински бюджет; Централен бюджет;-	2014-2020	Общинска администрация;
145	Устойчивост на услугата Обществена трапезария	380	Общински бюджет; Централен бюджет - Фонд "Социална закрила"	2014-2020	Общинска администрация;
146	Създаване на Центрове за работа с децата към читалищата на общината за осигуряване на пълноценен отдих и творчески занимания.	150	ОПНОИР - ПОС 3 - ИП 1 - СЦ 2	2014-2020	Общинска администрация;
Мярка 4.4.4.		254			
147	Изграждане на капацитет за управление на социалните услуги	52	ОПРЧР - ПОС 3 - ИП 1 - СЦ 1	2014-2020	Общинска администрация; ДСП
148	Ресурсно обезпечаване за справяне с администрирането, управлението и развитието на социалните услуги на територията на общината	5	ОПРЧР - ПОС 3 - ИП 1 - СЦ 1	2014-2020	Общинска администрация; ДСП
149	Изграждане на умения на общинско ниво за усвояване на структурни фондове - соц. услуги, здравеопазване	55	ОПРЧР - ПОС 3 - ИП 1 - СЦ 1	2014-2020	Общинска администрация; ДСП; здравни работници
150	Осигуряване на условия за непрекъснато обучение, обмяна на опит и споделяне на добри ефективни практики на персонала в съществуващите социални услуги	90	ОПРЧР - ПОС 3 - ИП 1 - СЦ 1	2014-2020	Общинска администрация; ДСП
151	Изграждане на капацитет за иновативните услуги и мерки, развитие на нов тип професионални умения и опит	52	ОПРЧР - ПОС 3 - ИП 1 - СЦ 1	2014-2020	Общинска администрация; ДСП
Мярка 4.4.5		50			



ОБЩИНА СИТОВО
Общински план за развитие 2014-2020 г.

152	Въвеждане на ефективни системи на контрол върху качеството и за супервизия в социалните услуги	50	ОПРЧР - ПОС 3 - ИП 1 - СЦ 1	2014-2020	Общинска администрация; ДСП
Специфична цел 4.5.		9035			
Мярка 4.5.1.		2095			
153	Ремонт и оборудване на читалищата във всички населени места.	800	Общински бюджет; Централен бюджет; ПРСР; други източници	2014-2020	Общинска администрация
154	Подпомагане на читалищните настоятелства в общината	35	Общински бюджет	2014-2020	Общинска администрация
155	Финансиране на културни представления на самодейни и художествени състави от общината при участие в регионални и национални представления	250	Общински бюджет; Централен бюджет; ПРСР; други източници	2014-2020	Общинска администрация; Читалищни настоятелства; Самодейни и художествени състави.
156	Финансиране на традиционни фолклорни фестивали в общината	150	Централен бюджет; Други източници	2014-2020	Общинска администрация; Читалищни настоятелства; Самодейни и художествени състави; Дарители
157	Финансиране на празниците на селищата в общината	40	Общински бюджет	2014-2020	Общинска администрация
158	Възстановяване и опазване на духовни храмове на територията на общината	320	ПРСР; Министерство на културата; други източници;	2014-2020	Общинска администрация; Мюфтийство; Църковни настоятелства; Дарители.
159	Съхранение и опазване на паметниците на културата	500	ПРСР	2014-2020	Общинска администрация
Мярка 4.5.2.		6940			
160	Създаване на ефективна и систематизирана програма за развитие на физическото възпитание и спорта;	80	Общински бюджет; Централен бюджет.	2014-2020	Общинска администрация; Училища; Спортни клубове.
161	Подкрепа за развитие на местни спортни клубове;	230	Общински бюджет; Други източници	2014-2020	Общинска администрация; Частни инвестиции; Дарители.



ОБЩИНА СИТОВО
Общински план за развитие 2014-2020 г.

162	Създаване на места за спорт и отдих за пълноценно използване на свободното време на и превенция на рисковото поведение на младите хора;	300	ОП НОИР - ПОС 5 - ИП 1 - СЦ 1	2014-2020	Общинска администрация; Училища.
163	Реконструкция и рехабилитация на спортен комплекс в с. Ситово, стадион в с. Искра и доизграждане на стадион в с. Любен	4030	Общински бюджет; ПРСР; ПЧП.	2014-2020	Общинска администрация; Частни инвестиции; Спортни клубове.
164	Създаване на паркове за отдих и детски площадки в селата: Искра, Добротица, Попина, Гарван, Нова Попина, Любен, Босна.	1530	ПРСР	2014-2020	Общинска администрация
165	Благоустрояване на общоселските чешми	150	ПРСР - ПО 5А	2014-2020	Общинска администрация
166	Реконструкция на стадион с. Добротица	620	Общински бюджет; ПРСР; ПЧП.	2014-2020	Общинска администрация; Частни инвестиции; Спортни клубове.



ПРИЛОЖЕНИЕ - ПРОВЕДЕНИ АНКЕТНИ ПРОУЧВАНИЯ

АНКЕТА

Общински план за развитие на община Ситово 2014-2020 г.

Уважаеми госпожи и господа, тази анкета се провежда във връзка с разработване на Общински план за развитие (ОПР) на община Ситово за периода 2014-2020 г. Моля, отговорете на поставените въпроси и дайте Вашите становища и препоръки! Вашето мнение е ценно за нас и важно за бъдещето на Ситово.

1. Кой са според Вас най-значимите проблеми за бъдещото развитие на Община Ситово в областта на дейност на Вашата организация и общо?

2. Имате ли предложения за цели и приоритети в стратегическата част на Общинския план за развитие на Ситово за периода 2014-2020 г.

3. Вашите предложения за конкретни проекти и дейности, които да бъдат включени в Общинския план за развитие на Ситово за периода 2014-2020 г. за решаване на актуалните проблеми на Община Ситово.



По желание

Организация: _____

Име и фамилия : _____

Телефон: _____ e-mail: _____

Дата: ___/___/2013г., с. Ситово

Благодарим за отделеното време и отговорите!

Вашият принос ще спомогне за изготвяне на реалистичен и изпълним Общински план за развитие на Община Ситово за 2014-2020 г.!

Попълнените анкети изпращайте на e-mail: adriana@bgbiomass.com или Факс: 052/ 624 624



ПРИЛОЖЕНИЕ – РАЗШИРЕН СПИСЪК С ПРОЕКТИ ЗА РЕАЛИЗАЦИЯ ПРЕЗ ПЕРИОДА 2014-2020 г.

Приоритетна област	Местно публично финансиране			Външно публично финансиране						Частно финансиране		Финансови инструменти		Общо
	Общинск и бюджет	В т.ч. Съфинансирание за европейски проекти	Общ дял	Централен бюджет	Общ дял	Фондове на ЕС	Общ дял	Други източници	Общ дял	Фондове, фирми	Общ дял	Заеми от финансови институции, джесика	Общ дял	
	/хил.лв./													
П 1 - Развитие на местната икономика	465	325	1,35	4901	14,18	19445	56,26	1975	5,71	7858	22,73	20	0,06	34565
<i>СЦ 1.1 – Насърчаване на предприемачеството, инвестициите и иновациите.</i>	70	0	1,85	442	11,66	2279	60,13	0	0	1000	26,4	20	0,528	3790
М 1.1.1: Стимулиране на местното предприемачество и конкурентоспособност	0	0	0	35	13,21	205	77,36	0	0	25	9,43	0	0	265
Специализирано обучение и услуги	0	0	0	20	18,18	80	72,73		0	10	9,09		0	110



ОБЩИНА СИТОВО
Общински план за развитие 2014-2020 г.

Изграждане на консултантски и информационни центрове за информиране на бизнеса за актуална пазарна политика и технологични новости	0	0	0	15	15,00	75	75,00	0	0	10	10,00	0	0	100
Информационно обслужване на бизнеса и повишаване активността му при усвояване на средства от национални програми	0	0	0	0	0	50	90,91	0	0	5	9,09	0	0	55
М 1.1.2: Създаване на активна бизнес среда, повишена инвестиционна активност и постигане на икономически растеж	0	0	0	135	13,43	631	62,79	0	0	240	23,88	0	0	1005
Развитие на традиционни отрасли с потенциал	0	0	0	67	13,40	334	66,80	0	0	100	20,00	0	0	500
Развитие на алтернативни сектори	0	0	0	30	12,00	145	58,00	0	0	75	30,00	0	0	250
Обучение на местния бизнес	0	0	0	10	18,18	40	72,73	0	0	5	9,09	0	0	55
Въвеждане на нови технологии и информационни продукти за обслужване	0	0	0	18	18,00	72	72,00	0	0	10	10,00	0	0	100



ОБЩИНА СИТОВО
Общински план за развитие 2014-2020 г.

на бизнеса																
Разработване на пакет от инструменти за стимулиране на бизнеса на местно ниво	0	0	0	10	10,00	40	40,00	0	0	50	50,00	0	0	100		
М 1.1.3: Подкрепа за развитие на бизнес инфраструктурата	50	0	1,98	272	10,79	1443	57,26	0	0	735	29,17	20	0,79	2520		
Предоставяне на свободен сграден фонд, общинска собственост на преференциални цени с цел привличане на местния бизнес	10	0	20,00	0	0,00	0	0,00	0	0	40	80,00	0	0	50		
Изграждане на предприятие за замразени плодове и зеленчуци	0	0	0	83	8,14	417	40,88	0	0	500	49,02	20	1,96 1	1020		
Изграждане на път с трошенокаменна настилка до язовири в селата Ситово и Искра	20	0	40,00	0	0,00	0	0,00	0	0	30	60,00	0	0	50		
Електрификация на язовири в селата Искра, Ситово и Поляна	0	0	0	0	0,00	0	0,00	0	0	50	100,00	0	0	50		
Изграждане на селскостопански пътища във всички населени места на общината	0	0	0	166	15,09	834	75,82	0	0	100	9,09	0	0	1100		



ОБЩИНА СИТОВО
Общински план за развитие 2014-2020 г.

Маркетингово проучване на възможностите и дефиниране на потенциални инвеститори	0	0	0	17	17,00	83	83,00	0	0	0	0,00	0	0	100
Разширяване на бизнесконтактите чрез участие в бизнес форуми	10	0	20,00	0	0,00	30	60,00	0	0	10	20,00	0	0	50
Работа в мрежа с организации, подкрепящи икономическото развитие на национално, регионално и местно ниво	5	0	10,00	0	0,00	45	90,00	0	0	0	0,00	0	0	50
Маркетинг и реклама на местния бизнес	5	0	10,00	6	12,00	34	68,00	0	0	5	10,00	0	0	50
СЦ 1.2 – Развитие на селското и горското стопанство	20	0	0,09	3046	13,90	12834	58,563	455	2,08	5638	25,73	0	0	21915
М 1.2.1: Развитие на модерно животновъдство	0	0	0	544	11,70	2706	58,194	0	0	1400	30,11	0	0	4650
Създаване модерни животновъдни ферми	0	0	0	467	11,675	2333	58,33	0	0	1200	30,00	0	0	4000
Изготвяне на бизнес проекти за създаване на модерни животновъдни ферми	0	0	0	17	11,33	83	55,33	0	0	50	33,33	0	0	150



ОБЩИНА СИТОВО
Общински план за развитие 2014-2020 г.

Внедряване на стандарти за качество и изисквания за хуманно отглеждане на животните.	0	0	0	60	12,00	290	58,00	0	0	150	30,00	0	0	500
М 1.2.2: Увеличаване на масивите с трайни насаждения	0	0	0	399	13,30	1584	52,80	0	0	900	30,00	0	0	3000
Създаване на нови масиви с трайни насаждения – кайсии, лозя, череши, ябълки, сини сливи, праскови	0	0	0	233	11,65	1167	58,35	0	0	600	30,00	0	0	2000
Създаване на масиви с алтернативни насаждения – лешници, орехи	0	0	0	166	16,60	417	41,70	0	0	300	30,00	0	0	1000
М 1.2.3: Рекултивация на ерозирани терени	0	0	0	168	11,2	837	55,8	0	0	450	30,00	0	0	1500
Залесяване на ерозирани терени в селата Слатина, Поляна, Ситово, Добротица, Попина, Гарван	0	0	0	168	11,2	837	55,8	0	0	450	30,00	0	0	1500
М 1.2.4: Стимулиране на биологичното земеделие	0	0	0	85	18,89	150	33,33	200	44,44	15	3,33	0	0	450



ОБЩИНА СИТОВО
Общински план за развитие 2014-2020 г.

Екологичен мониторинг – изграждане на система за непрекъснато следене на замърсяването на въздуха, водата и почвата	0	0	0	80	20,00	120	30,00	200	50,00	0	0,00	0	0	400
Повишаване на информираността на земеделските производители и подпомагане развитието на екологосъобразно земеделие	0	0	0	5	10,00	30	60,00	0	0	15	30,00		0	50
М 1.2.5: Осигуряване на условия за поливно земеделие	0	0	0	505	11,10	2030	44,62	0	0	2015	44,29	0	0	4550
Възстановяване на поливни полета в землището на селата – Ситово, Искра, Слатина, Нова Попина, Поляна	0	0	0	300	12,00	1200	48,00	0	0	1000	40,00		0	2500
Насърчаване и стимулиране експлоатирането на поливните системи	0	0	0	5	10,00	30	60,00	0	0	15	30,00		0	50
Осигуряване на поливни системи за земеделските земи свързани с напоителните канали	0	0	0	200	10,00	800	40,00	0	0	1000	50,00		0	2000



ОБЩИНА СИТОВО
Общински план за развитие 2014-2020 г.

М 1.2.6: Подпомагане развитието на устойчиво и високоефективно селско стопанство	0	0	0	990	19,60	3960	78,42	0	0	100	1,98	0	0	5050
Стартова помощ за развитие на малки стопанства от млади фермери;	0	0	0	200	20,00	800	80,00	0	0	0	0,00	0	0	1000
Технологично обновяване на земеделските стопанства;	0	0	0	300	20,00	1200	80,00	0	0	0	0,00	0	0	1500
Инвестиции в преработка на селскостопанска продукция;	0	0	0	400	20,00	1600	80,00	0	0	0	0,00	0	0	2000
Подобряване на научно-техническото, информационното, организационното и пазарно обслужване на местните селскостопански производители;	0	0	0	40	16,00	160	64,00	0	0	50	20,00	0	0	250
Насърчаване на сдружаването на производителите и кооперирането на участниците във веригата за реализация на земеделски продукти и храни;	0	0	0	50	16,67	200	66,67	0	0	50	16,67	0	0	300
М 1.2.7: Инициране и създаване на кълъстери в селското стопанство	20	0	1,95	115	11,22	607	59,22	15	1,46	268	26,15	0	0	1025



ОБЩИНА СИТОВО
Общински план за развитие 2014-2020 г.

Създаване на центрове, предоставящи консултантски услуги, включително и подкрепящи стартиращи фирми	10	0	9,09	0	0	0	0	10	9,09	90	81,82	0	0	110
Стартиране на специални програми за обучение и квалификация	5	0	9,09	0	0	35	63,64	5	9,09	10	18,18	0	0	55
Стартиране на пилотни проекти за създаване на клъстери	5	0	1,11	67	14,89	333	74,00	0	0	45	10,00	0	0	450
Създаване на браншови организации на производители и група производители	0	0	0	18	12,00	87	58,00	0	0	45	30,00	0	0	150
Подпомагане на фермерите да се приспособят към изискванията на стандартите на ЕС	0	0	0	25	11,90	122	58,10	0	0	63	30,00	0	0	210
Подобряване на маркетинга на земеделските продукти	0	0	0	5	10,00	30	60,00	0	0	15	30,00	0	0	50
М 1.2.8: Поддържане и развитие на горските ресурси и развитие на ловното стопанство	0	0	0	240	14,20	960	56,80	0	0	490	28,99	0	0	1690
Залесяване на пустеещи земи и на неземеделски земи;	0	0	0	60	14,29	240	57,14	0	0	120	28,57	0	0	420



ОБЩИНА СИТОВО
Общински план за развитие 2014-2020 г.

Подобряване превенцията срещу горски пожари и др.;	0	0	0	50	14,29	200	57,14	0	0	100	28,57	0	0	350
Повишаване икономическата стойност на горите;	0	0	0	60	14,29	240	57,14	0	0	120	28,57	0	0	420
Създаване на ловни бази за развитие на ловното стопанство;	0	0	0	70	14,00	280	56,00	0	0	150	30,00	0	0	500
<i>СЦ 1.3 – Насърчаване развитието на интегриран туризъм, чрез опазване, популяризиране и развитие на природното и културното наследство.</i>	375	325	4,23	1413	15,95	4332	48,89	1520	17,16	1220	13,77	0	0	8860
М 1.3.1: Подпомагане развитието на местния туристически продукт и маркетинг на дестинациите.	115	115	5,45	355	16,82	1300	61,61	320	15,17	20	0,95	0	0	2110
Създаване на общинска стратегия и програма за развитие на туризма	5	5	9,09	10	18,18	0	0	40	72,73	0	0	0	0	55
Разработване на междуобщински маркетингови и рекламни стратегии и програми за съвместни туристически дейности	5	5	4,76	20	19,05	0	0	80	76,19	0	0	0	0	105



ОБЩИНА СИТОВО
Общински план за развитие 2014-2020 г.

Развитие на интегриран туризъм, базиран на природо-ландшафтните и културни дадености и ресурси	50	50	3,33	250	16,67	1000	66,67	200	13,33	0	0	0	0	1500
Организиране на културни и други събития за привличане на туристи	25	25	10,00	45	18,00	180	72,00	0	0	0	0	0	0	250
Участие в регионални, национални и международни туристически борси, изложения и параири за промоциране на общината	20	20	20,00	14	14,00	56	56,00	0	0	10	10,00	0	0	100
Маркетингови и рекламни дейности	10	10	10,00	16	16,00	64	64,00	0	0	10	10,00	0	0	100
М 1.3.2: Развитие на природни, културни и исторически атракции	90	40	5,81	232	14,97	928	59,87	0	0	300	19,35	0	0	1550
Възстановяване, опазване, експониране, социализиране, оборудване на туристически атракции, въвеждане на техники и програми за интеграция и анимация и др.	40	40	4,00	152	15,200	608	60,80	0	0	200	20,00	0	0	1000



ОБЩИНА СИТОВО
Общински план за развитие 2014-2020 г.

Създаване на специализирана устройствена схема за развитие на туризъм в общината, включена в общинската концепция за пространствено развитие	50	0	100,00	0	0	0	0,00	0	0	0	0	0	0	50
Развитие на туристическата инфраструктура, необходима за нуждите на атракциите и подобряване на транспортния достъп	0	0	0	80	16,00	320	64,00	0	0	100	20,00	0	0	500
М 1.3.3: Развитие на селски и еко туризъм	170	170	5,96	486	17,05	1944	68,21	0	0	250	8,77	0	0	2850
Разработване на стратегия и план за действие за развитие на еко и селски туризъм	5	5	10,00	9	18,00	36	72,00	0	0	0	0	0	0	50
Повишаване информираността на населението за развитие на туристически услуги в селските райони	5	5	5,00	19	19,00	76	76,00	0	0	0	0	0	0	100
Подготовка на проекти по селски и еко туризъм	0	0	0	18	18,00	72	72,00	0	0	10	10,00	0	0	100



ОБЩИНА СИТОВО
Общински план за развитие 2014-2020 г.

Картиране на защитената местност „Гарвански блата“ и изграждане на еко пътека до местността	0	0	0	56	16,00	224	64,00	0	0	70	20,00	0	0	350
Изграждане на еко пътеки и велоалеи до защитените места с див божур и местността „Острата канара“	50	50	10,00	90	18,00	360	72,00	0	0	0	0	0	0	500
Изграждане на еко пътеки и велоалеи до културни и туристически обекти в населените места	100	100	10,00	180	18,00	720	72,00	0	0	0	0	0	0	1000
Подкрепа на частни инициативи за възраждане на традиционни занаяти	0	0	0	70	14,00	280	56,00	0	0	150	30,00	0	0	500
Създаване на рекламен пакет за туристическо предлагане на общината	10	10	10,00	18	18,00	72	72,00	0	0	0	0	0	0	100
Изграждане на информационна база и информационен център за туристически	0	0	0	26	17,33	104	69,33	0	0	20	13,33	0	0	150
М 1.3.4: Подобряване на туристическата база	0	0	0	340	14,47	160	6,81	1200	51,06	650	27,66	0	0	2350
Възстановяване на рибарско селище с. Гарван	0	0	0	300	15,00	0	0	1200	60,00	500	25,00	0	0	2000



ОБЩИНА СИТОВО
Общински план за развитие 2014-2020 г.

Реконструкция и модернизация на хижа в с. Ирник за целите на туризма	0	0	0	40	11,43	160	45,71	0	0	150	42,86	0	0	350
П2 – Повишаване качеството и стандарта на живот	0	0	0	343	9,48	2692	74,36	0	0	585	16,16	0	0	3620
<i>СЦ 2.1. - Подобряване достъпа до заетост и създаване на нови работни места</i>	0	0	0	293	14,29	1172	57,17	0	0	585	28,54	0	0	2050
Мярка 2.1.1: Подобряване условията на труд и повишаване на доходите	0	0	0	92	11,5	368	46,00	0	0	340	42,5	0	0	800
Подобряване на условията на труд и повишаване безопасността на труда;	0	0	0	42	14,00	168	56,00	0	0	90	30,00	0	0	300
Повишаване производителността на труда и доходите;	0	0	0	50	10,00	200	40,00	0	0	250	50,00	0	0	500
Мярка 2.1.2: Насърчаване на работодателите за наемане на работа на младежи до 29 години	0	0	0	84	14,00	336	56,00	0	0	180	30,00	0	0	600
Наемане на работа на млади хора за чиракуване и стажуване;	0	0	0	49	14,00	196	56,00	0	0	105	30,00	0	0	350



ОБЩИНА СИТОВО
Общински план за развитие 2014-2020 г.

Старт в кариерата за лица завършили средно и висше образование.	0	0	0	35	14,00	140	56,00	0	0	75	30,00	0	0	250
Мярка 2.1.3: Стимулиране на самостоятелната заетост, предприемачеството и създаване на нови предприятия	0	0	0	117	18,00	468	72,00	0	0	65	10,00	0	0	650
Стартиране на самостоятелна стопанска дейност;	0	0	0	72	18,00	288	72,00	0	0	40	10,00	0	0	400
Обучения на безработни лица за разработване и управление на собствен бизнес.	0	0	0	45	18,00	180	72,00	0	0	25	10,00	0	0	250
<i>СЦ 2.2. - Повишаване качеството на човешките ресурси и постигане на съответствие с изискванията на пазара на труда.</i>	0	0	0	50	14,29	300	85,71	0	0	0	0	0	0	350
Мярка 2.2.1: Повишаване професионалните умения и квалификацията на работната сила	0	0	0	50	14,29	300	85,71	0	0	0	0	0	0	350
Обучителни курсове за квалификация и преквалификация на безработни лица;	0	0	0	50	20,00	200	80,00	0	0	0	0	0	0	250



ОБЩИНА СИТОВО
Общински план за развитие 2014-2020 г.

Повишаване относителния дял на лицата с висше образование.	0	0	0	0	0	100	100,00	0	0	0	0	0	0	100
<i>СЦ 2.3 – Насърчаване на трудовата активност</i>	0	0	0	0	0	1220	100,00	0	0	0	0	0	0	1220
Мярка 2.3.1: Превенция на отпадането от пазара на труда	0	0	0	0	0	570	100,00	0	0	0	0	0	0	570
Насърчаване на работодателите за запазване и увеличаване на заетостта;	0	0	0	0	0	320	100,00	0	0	0	0	0	0	320
Стимули за повишаване на пригодността за заетост на работната сила в т.ч. за лицата над 50 годишна възраст.	0	0	0	0	0	250	100,00	0	0	0	0	0	0	250
Мярка 2.3.2: Повишаване на икономическата активност и намаляване равнището на безработица сред групи в неравностойно положение на пазара на труда.	0	0	0	0	0	650	100,00	0	0	0	0	0	0	650
Намаляване на бариерите за достъп на маргинализираните общности до пазара на труда;	0	0	0	0	0	400	100,00	0	0	0	0	0	0	400



ОБЩИНА СИТОВО
Общински план за развитие 2014-2020 г.

Повишаване мотивацията на маргинализираните групи за включване в обществения живот.	0	0	0	0	0	250	100,00	0	0	0	0	0	0	250
ПЗ – Подобряване на жизнената среда, изграждане и възстановяване на техническата инфраструктура, опазване на околната среда и природното богатство	625	370	1,88	7286	21,95	22136	66,67	180	0,54	2968	8,94	0	0	33200
<i>СЦ 3.1 – Доизграждане и модернизация на техническата инфраструктура и подобряване качествата на средата</i>	330	75	1,26	6213	23,75	16829	64,33	0	0	2783	10,64	0	0	26160
М 3.1.1: Ремонт и рехабилитация на улични мрежи.	0	0	0	900	20,00	3600	80,00	0	0	0	0	0	0	4500
Рехабилитация на вътрешноселищна улична мрежа на селата: Ирник, Слатина, Поляна, Нова Попина, Ястребна	0	0	0	400	20,00	1600	80,00	0	0	0	0	0	0	2000
Подобряване на уличната мрежа в селата Ситово, Искра, Добротица, Любен, Босна, Попина, Гарван	0	0	0	500	20,00	2000	80,00	0	0	0	0	0	0	2500



ОБЩИНА СИТОВО
Общински план за развитие 2014-2020 г.

М3.1.2: Обновяване на съществуващите и изграждане на нови междуселищни пътища	75	75	0,69	3065	28,12	7760	71,19	0	0	0	0	0	0	10900
Довършване път с. Искра – с. Босна	50	50	2,56	380	19,49	1520	77,95	0	0	0	0	0	0	1950
Изграждане на път с. Слатина – разклона с. Босна;	25	25	2,63	185	19,47	740	77,89	0	0	0	0	0	0	950
Изграждането на път с. Искра – с. Суходол	0	0	0	500	25,00	1500	75,00	0	0	0	0	0	0	2000
Довършване изграждането на път IVSLS1080 Попина – Ветрен	0	0	0	2000	33,33	4000	66,67	0	0	0	0	0	0	6000
М 3.1.3: Рехабилитация на четвъртокласната пътна мрежа	90	0	6,43	810	57,86	500	35,71	0	0	0	0	0	0	1400
Рехабилитация път IVSLS1024 разклон с. Босна – с. Босна /граница с община Главиница/	10	0	10,00	90	90,00	0	0	0	0	0	0	0	0	100
Рехабилитация път IVSLS1111 Нова Попина – с. Искра - с. Ситово	20	0	6,67	280	93,33	0	0	0	0	0	0	0	0	300
Рехабилитация път IVSLS1114 - с. Любен - с. Ястребна	10	0	10,00	90	90,00	0	0	0	0	0	0	0	0	100
Рехабилитация път IVSLS2113 - с. Ситово-с. Слатина	10	0	5,00	90	45,00	100	50,00	0	0	0	0	0	0	200



ОБЩИНА СИТОВО
Общински план за развитие 2014-2020 г.

Рехабилитация път IVSLS1110 - с. Гарван – с. Попина	20	0	5,00	80	20,00	300	75,00	0	0	0	0	0	0	400
Рехабилитация път IVSLS1112 - с. Добротица - с. Ирник – с. Босна	20	0	6,67	180	60,00	100	33,33	0	0	0	0	0	0	300
М 3.1.4: Подобряване условията на жизнената среда	0	0	0	130	11,30	937	81,48	0	0	83	7,22	0	0	1150
Ремонт и обновяване на площи в селата;	0	0	0	30	20,00	120	80,00	0	0	0	0	0	0	150
Ремонт и обновяване на сгради на кметствата;	0	0	0	50	20,00	200	80,00	0	0	0	0	0	0	250
Благоустрояване на паркове, зелени площи и зони за отдих в селата;	0	0	0	50	20,00	200	80,00	0	0	0	0	0	0	250
Насърчаване на частните инвестиции за подобряване на жилищната среда.	0	0	0	0	0	417	83,40	0	0	83	16,6	0	0	500
М 3.1.5: Повишаване на енергийна ефективност и ВЕИ	105	0	4,11	658	25,75	1792	70,14	0	0	0	0	0	0	2555
Актуализиране на програмата за енергийна ефективност на общината	5	0	100,00	0	0,00	0	0	0	0	0	0	0	0	5



ОБЩИНА СИТОВО
Общински план за развитие 2014-2020 г.

Внедряване на енергоспестяващо отопление, топлоизолация, енергоспестяващо осветление в училищата и детските градини и административните сгради	50	0	8,33	58	9,67	492	82,00	0	0	0	0	0	0	600
Изграждане на улично осветление, ползващо алтернативен енергиен източник	50	0	2,56	600	30,77	1300	66,67	0	0	0	0	0	0	1950
М 3.1.6: Подобряване на комуникационната инфраструктура	0	0	0	0	0	0	0	0	0	1500	100,00	0	0	1500
Осигуряване на широколентов достъп и подобряване качеството и обхвата на мобилните услуги	0	0	0	0	0	0	0,00	0	0	1500	0	0	0	1500
М 3.1.7: Модернизиране на енергийната инфраструктура чрез въвеждане на природен газ като алтернативен енергоносител в общината	10	0	0,25	560	13,97	2240	55,86	0	0	1200	29,93	0	0	4010
Предварително проучване и оценка	10	0	100,00	0	0	0	0	0	0	0	0	0	0	10
Поетапно изграждане на газопреносна мрежа ниско налягане	0	0	0	560	14,00	2240	56,00	0	0	1200	30,00	0	0	4000



ОБЩИНА СИТОВО
Общински план за развитие 2014-2020 г.

Мярка 3.1.8: Комплексно планиране и устройство на територията.	55	0	37,93	90	62,07	0	0	0	0	0	0	0	0	145
Разработване на общ устройствен план на община Ситово;	10	0	16,67	50	83,33	0	0	0	0	0	0	0	0	60
Разработване на концепция за пространствено развитие на общината, акцентираща на приоритетните зони на територията на общината;	10	0	20,00	40	80,00	0	0	0	0	0	0	0	0	50
Разработване на програма за опазване на околната среда, включваща и управлението на отпадъци на територията на общината;	5	0	100,00	0	0	0	0	0	0	0	0	0	0	5
Паспортизация на общински сгради.	30	0	100,00	0	0	0	0	0	0	0	0	0	0	30
СЦ 3.2 – Опазване на околната среда и пълноценно използване на природните ресурси.	295	295	4,19	1073	15,24	5307	75,38	180	2,56	185	2,63	0	0	7040
Мярка 3.2.1: Укрепване и поддържане на изградената мрежа от защитени територии.	2	2	0,43	44	9,36	169	35,96	180	38,3	75	15,96	0	0	470



ОБЩИНА СИТОВО
Общински план за развитие 2014-2020 г.

Опазване и възстановяване на биологичното разнообразие и почвите;	0	0	0	0	0	35	14,00	140	56,00	75	30,00	0	0	250
Насърчаване на екосистемните услуги, включително Натура 2000 и зелена инфраструктура;	0	0	0	24	20,00	96	80,00	0	0	0	0	0	0	120
Изготвяне на планове за управление на Защитените местности в общината;	0	0	0	10	20,00	0	0,00	40	80,00	0	0	0	0	50
Поощряване на гражданските инициативи за опазване на природата.	2	2	4,00	10	20,00	38	76,00	0	0	0	0	0	0	50
Мярка 3.2.2: Подобряване управлението на отпадъците	3	3	0,64	71	15,11	286	60,85	0	0	110	23,40	0	0	470
Подобряване на съществуващите практики и условия за събиране, оползотворяване, транспортиране, депониране, обезвреждане и рециклиране на битови и промишлени отпадъци;	0	0	0	14	14,00	56	56,00	0	0	30	30,00	0	0	100
Рекултивация на замърсени територии;	0	0	0	28	14,00	112	56,00	0	0	60	30,00	0	0	200



ОБЩИНА СИТОВО
Общински план за развитие 2014-2020 г.

Ликвидиране на нерегламентирани сметища в общината;	0	0	0	20	16,67	80	66,67	0	0	20	16,67	0	0	120
Информационна кампания във всички населени места за подобряване екологичната култура на населението.	3	3	6,00	9	18,00	38	76,00	0	0	0	0	0	0	50
Мярка 3.2.3: Обновяване на съществуващата и доизграждане на нова ВиК мрежа в общината	290	290	4,75	958	15,70	4852	79,54	0	0	0	0	0	0	6100
Доизграждане на канализационната мрежа в с. Искра	10	10	1,11	100	11,11	790	87,78	0	0	0	0	0	0	900
Изграждане на пречиствателна станция за отпадъчни води в с. Искра	120	120	4,00	480	16,00	2400	80,00	0	0	0	0	0	0	3000
Подмяна на водопроводната мрежа за питейна вода в селата: Искра, Ситово, Попина, Гарван, Добротица, Любен и Босна	100	100	10,00	150	15,00	750	75,00	0	0	0	0	0	0	1000
Рехабилитация на съществуваща водопроводна мрежа в селата: Слатина, Поляна, Нова Попина, Ирник и Ястребна	60	60	5,00	228	19,00	912	76,00	0	0	0	0	0	0	1200



ОБЩИНА СИТОВО
Общински план за развитие 2014-2020 г.

П4 – Подобряване качеството и достъпа до административни, образователни, здравни, социални и културни услуги.	507	43	3,22	4013	25,49	9444	59,98	300	1,91	1500	9,53	0	0	15744
<i>СЦ 4.1. – Подобряване на административните услуги и повишаване на институционалния капацитет</i>	23	23	1,69	253	18,60	1084	79,71	0	0	0	0	0	0	1360
М 4.1.1: Подобряване квалификацията и уменията на служителите в администрацията.	0	0	0	140	20,00	560	80,00	0	0	0	0	0	0	700
Участие в обучителни семинари и специализирани квалификационни курсове;	0	0	0	10	20,00	40	80,00	0	0	0	0	0	0	50
Обмен на опит на междуобщинско ниво и въвеждане на добри практики за подобряване ефективността в работата на служителите.	0	0	0	50	20,00	200	80,00	0	0	0	0	0	0	250
Развитие на умения за управление при нови стандарти за ефективност и партньорство	0	0	0	20	16,67	100	83,33	0	0	0	0	0	0	120



ОБЩИНА СИТОВО
Общински план за развитие 2014-2020 г.

Изграждане на административен капацитет за работа на местните власти с НПО в съответствие с изискванията на ЕС за управление и програмиране на местното икономическо развитие	0	0	0	40	20,00	160	80	0	0	0	0	0	0	200
Създаване на капацитет за разработване и управление на проекти по оперативни и национални програми.	0	0	0	20	25,00	60	75	0	0	0	0	0	0	80
М 4.1.2: Повишаване на административния и институционален капацитет	23	23	5,00	73	15,87	364	79,13	0	0	0	0	0	0	460
Повишаване капацитета на общинската администрация и общинския съвет за управление, изпълнение, наблюдение и оценка на планови и стратегически документи;	6	6	5,00	19	15,83	95	79,167	0	0	0	0	0	0	120
Въвеждане на информационни продукти за обслужване на населението и бизнеса	10	10	8,33	32	16,00	158	79,00	0	0	0	0	0	0	200
Въвеждане на обслужване на „едно гише“.	7	7	5,00	22	15,71	111	79,29	0	0	0	0	0	0	140



ОБЩИНА СИТОВО
Общински план за развитие 2014-2020 г.

Мярка 4.1.3: Повишаване информираността на гражданите за дейността и резултатите от работата на администрацията.	0	0	0	40	20,00	160	80,00	0	0	0	0	0	0	200
Въвеждане на мерки насочени към засилване на контрола, прозрачността, отчетността и утвърждаване на ефективни механизми за мониторинг;	0	0	0	20	20,00	80	80,00	0	0	0	0	0	0	100
Изграждане на нова административна култура, ориентиране към нуждите на обществото, чрез ефективни действия за публичност на административните услуги;	0	0	0	20	20,00	80	80,00	0	0	0	0	0	0	100
<i>СЦ 4.2. – Осигуряване на качествено образование в обновена среда</i>	20	15	1,08	360	19,35	1380	74,19	0	0	100	5,38	0	0	1860
Мярка 4.2.1: Подобряване достъпа до предучилищно и училищно образование.	5	5	0,62	170	21,12	630	78,26	0	0	0	0	0	0	805



ОБЩИНА СИТОВО
Общински план за развитие 2014-2020 г.

Повишаване качеството на образованието и уменията на човешките ресурси;	0	0	0	20	20,00	80	80,00	0	0	0	0	0	0	100
Използване на информационни и комуникационни технологии в учебния процес;	0	0	0	30	25,00	90	75,00	0	0	0	0	0	0	120
Създаване на оптимални условия за самоподготовка на учениците, пълноценен отдих и извънкласни форми на обучение;	5	5	1,96	50	19,61	200	78,43	0	0	0	0	0	0	255
Разгръщане на творческите способности на децата и учениците;	0	0	0,00	20	25,00	60	75,00	0	0	0	0	0	0	80
Осигуряване на условия за реализиране на задължително образование с фокус върху децата в риск и деца от малцинствени групи;	0	0	0,00	20	20,00	80	80,00	0	0	0	0	0	0	100
Реинтеграция и намаляване броя на отпадащите от образователната система деца и ученици.	0	0	0,00	30	20,00	120	80,00	0	0	0	0	0	0	150
М 4.2.2: Повишаване ефективността на образователната система	15	10	1,42	190	18,01	750	71,09	0	0	100	9,48	0	0	1055



ОБЩИНА СИТОВО
Общински план за развитие 2014-2020 г.

Оптимизиране на мрежата от училища и детски градини в общината	5	0	100,00	0	0	0	0	0	0	0	0	0	0	5
Подобряване на материално-техническата база на училищата и детските градини	10	10	2,00	100	20,00	390	78,00	0	0	0	0	0	0	500
Разкриване на центрове за професионално обучение, съвместно с бизнеса в стратегическите области за професионално образование	0	0	0,00	40	12,50	180	56,25	0	0	100	31,25	0	0	320
Повишаване квалификацията на педагогическите и управленски кадри в системата на предучилищното и средното образование	0	0	0	30	20,00	120	80,00	0	0	0	0	0	0	150
Ефективност на взаимодействието с родителската общности училищните настоятелства	0	0	0	20	25,00	60	75,00	0	0	0	0	0	0	80
СЦ 4.3 – Подобряване достъпа до устойчиви и качествени здравни услуги	25	0	3,23	110	14,19	660	85,16	0	0	0	0	0	0	775
Мярка 4.3.1: Подобряване на материално-техническата база в здравеопазването.	5	0	1,23	80	19,75	320	79,01	0	0	0	0	0	0	405



ОБЩИНА СИТОВО
Общински план за развитие 2014-2020 г.

Ремонт и обновяване на здравни служби и медицински кабинети;	5	0	4,76	20	19,05	80	76,19	0	0	0	0	0	0	105
Осигуряване на нова линейка и медицинско оборудване.	0	0	0,00	60	20	240	80,00	0	0	0	0	0	0	300
М 4.3.2: Повишаване качеството и подобряване достъпа до здравни грижи.	20	0	5,41	30	8,11	340	91,89	0	0	0	0	0	0	370
Повишаване броя на медицинския персонал;	0	0	0	0	0	120	100,00	0	0	0	0	0	0	120
Осигуряване на мобилност на медицинските услуги.	0	0	0	0	0	100	100,00	0	0	0	0	0	0	100
Изграждане на спешен център	20	0	0	30	20	120	80,00	0	0	0	0	0	0	150
СЦ 4.4 – Разширяване обхвата и вида на социалните услуги	164	0	6,04	1770	65,22	760	28,00	0	0	0	0	0	0	2714
М 4.4.1: Многофункционално и интензивно използване на социалната инфраструктура	10	0	1,89	100	18,87	400	75,47	0	0	0	0	0	0	530
Преустройство на сградата на закрито основно училище в с. Гарван и разкриване на социалната услуга „Дом за стари хора“	10	0	1,89	100	18,87	400	75,47	0	0	0	0	0	0	530
М 4.4.2: Повишаване	70	0	17,07	340	82,93	0	0	0	0	0	0	0	0	410



ОБЩИНА СИТОВО
Общински план за развитие 2014-2020 г.

качеството и подобряване достъпа до социални услуги за деца															
Разкриване на ЦСРИ за деца с увреждания	40	0	16,00	210	84,00	0	0	0	0	0	0	0	0	0	250
Разкриване на ЦОП	20	0	20,00	80	80,00	0	0	0	0	0	0	0	0	0	100
Осигуряване на почасова и заместваща грижа за деца с увреждания, отглеждани в семейна среда – насочване към ЦОП Силистра	10	0	16,67	50	83,33	0	0	0	0	0	0	0	0	0	60
4.4.3: Повишаване качеството и подобряване достъпа до социални услуги за възрастни	70	0	4,76	1280	87,07	120	8,16	0	0	0	0	0	0	0	1470
Център за настаняване от семеен тип за възрастни хора с физически увреждания	20	0	11,76	150	88,24	0	0	0	0	0	0	0	0	0	170
Дневен център за възрастни с увреждания	20	0	11,11	160	88,89	0	0	0	0	0	0	0	0	0	180



ОБЩИНА СИТОВО
Общински план за развитие 2014-2020 г.

Център за настаняване от семеен тип за лица с психични проблеми	20	0	9,09	200	90,91	0	0	0	0	0	0	0	0	220
ЦСРИ за лица с психични проблеми	10	0	5,88	160	94,12	0	0	0	0	0	0	0	0	170
Разширяване дейността и капацитета на Домашен социален патронаж	0	0	0,00	200	100,00	0	0	0	0	0	0	0	0	200
Устойчивост на услугата Обществена трапезария	0	0	0,00	380	100,00	0	0	0	0	0	0	0	0	380
Създаване на Центрове за работа с децата към читалищата на общината	0	0	0,00	30	20,00	120	80,00	0	0	0	0	0	0	150
М 4.4.4: Повишаване административния и организационен капацитет на общинско ниво за прилагане на интегрирана грижа и политики към хора и групи в неравностойно положение	14	0	5,51	40	15,75	200	78,74	0	0	0	0	0	0	254



ОБЩИНА СИТОВО
Общински план за развитие 2014-2020 г.

Изграждане на капацитет за управление на социалните услуги	2	0	3,85	0	0	50	96,15	0	0	0	0	0	0	52
Ресурсно обезпечаване за справяне с администрирането, управлението и развитието на социалните услуги на територията на общината	5	0	100	0	0	0	0,00	0	0	0	0	0	0	5
Изграждане на умения на общинско ниво за усвояване на структурни фондове	5	0	9,09	10	18,18	40	72,73	0	0	0	0	0	0	55
Осигуряване на условия за непрекъснато обучение, обмяна на опит и споделяне на добри ефективни практики на персонала в съществуващите социални услуги	0	0	0,00	20	22,22	70	77,78	0	0	0	0	0	0	90
Осигуряване на капацитет за иновативните услуги и мерки, развитие на нов тип професионални умения и опит	2	0	3,85	10	19,23	40	76,92	0	0	0	0	0	0	52
М 4.4.5: Контрол и мониторинг върху качеството на предоставяните социални услуги	0	0	0,00	10	20,00	40	80,00	0	0	0	0	0	0	50
Въвеждане на ефективни	0	0	0,00	10	20,00	40	80,00	0	0	0	0	0	0	50



ОБЩИНА СИТОВО
Общински план за развитие 2014-2020 г.

системи на контрол върху качеството и за супервизия в социалните услуги															
<i>СЦ 4.5 - Развитие на културата, спорта и младежки дейности</i>	275	5	3,04	1520	16,82	5560	61,538	300	3,32	1400	15,50	0	0	9035	
М 4.5.1: – Поддържане и развитие на културата и традициите в общината	145	0	6,92	310	14,80	1260	60,143	300	14,32	100	4,77	0	0	2095	
Ремонт и оборудване на читалищата във всички населени места.	20	0	2,50	160	20,00	640	80,00	0	0	0	0	0	0	800	
Подпомагане на читалищните настоятелства в общината	35	0	100,00	0	0	0	0	0	0	0	0	0	0	35	
Финансиране на културни представления на самодейни и художествени състави от общината при участие в регионални и национални представления	50	0	20,00	0	0	0	0	100	40,00	100	40,00	0	0	250	
Финансиране на традиционни фолклорни фестивали в общината	0	0	0	30	20,00	120	80,00	0	0	0	0	0	0	150	
Финансиране на празниците на селищата в общината	40	0	100	0	0	0	0	0	0	0	0	0	0	40	



ОБЩИНА СИТОВО
Общински план за развитие 2014-2020 г.

Възстановяване и опазване на духовни храмове на територията на общината	0	0	0	40	12,5	180	56,25	100	31,25	0	0	0	0	320
Съхранение и опазване на паметниците на културата	0	0	0	80	16,00	320	64,00	100	20,00	0	0	0	0	500
М 4.5.2: – Подобряване на условията за спорт и отдих в общината	130	5	1,87	1210	17,44	4300	61,96	0	0	1300	18,73	0	0	6940
Създаване на ефективна и систематизирана програма за развитие на физическото възпитание и спорта;	5	5	6,25	15	18,75	60	75,00	0	0	0	0,00	0	0	80
Подкрепа за развитие на местни спортни клубове;	30	0	13,04	0	0	0	0	0	0	200	86,96	0	0	230
Създаване на условия за пълноценно използване на свободното време на младите хора;	0	0	0,00	60	20,00	240	80,00	0	0	0	0,00	0	0	300
Реконструкция и рехабилитация на спортен комплекс в с. Ситово, стадион в с. Искра и доизграждане на стадион в с. Любен	30	0	0,74	600	14,89	2400	59,55	0	0	1000	24,81	0	0	4030



ОБЩИНА СИТОВО
Общински план за развитие 2014-2020 г.

Създаване на паркове за отдых и детски площадки в селата: Искра, Добротица, Попина, Гарван, Нова Попина, Любен, Босна.	30	0	1,96	300	19,61	1200	78,43	0	0	0	0,00	0	0	1530
Благоустрояване на общоселските чешми	15	0	10,00	135	90,00	0	0	0	0	0	0,00	0	0	150
Реконструкция на стадион с. Добротица	20	0	3,23	100	16,13	400	64,52		0	100	16,13	0	0	620



ОБЩИНСКИ ПЛАН ЗА РАЗВИТИЕ НА ОБЩИНА СИТОВО 2014-2020 г.





СЪДЪРЖАНИЕ

1. ВЪВЕДЕНИЕ

- 1.1 Цел и задачи на общинския план за развитие
- 1.2 Предпоставки за разработване на общинския план за развитие
 - 1.2.1 Законодателна рамка
 - 1.2.2 Стратегическа рамка
- 1.3 Структура на общинския план за развитие
 - 1.3.1 Анализ на съвременната ситуация – икономическо и социално развитие на община Ситово
 - 1.3.2 Цели и приоритети за развитие
 - 1.3.3 Индикативна финансова таблица
 - 1.3.4 Индикатори за наблюдение и оценка на плана
 - 1.3.5 Наблюдения и оценка на плана
 - 1.3.6 Индикатори за наблюдение и оценка на плана
 - 1.3.7 Действия по наблюдението, оценката и актуализацията на плана
 - 1.3.8 Програма за реализация

2. СОЦИАЛНО-ИКОНОМИЧЕСКИЯ АНАЛИЗ НА ОБЩИНА СИТОВО

- 2.1 Обща характеристика
 - 2.1.1 Пространствена позиция на общината
 - 2.1.2 Транспортни връзки
 - 2.1.3 Природни дадености
 - Релеф*
 - Полезни изкопаеми*
 - Климат*
 - Почви*
 - Води и водни ресурси*
 - Въздух*
 - Защитени територии*
 - Гори*
- 2.2 Историческа характеристика и културно наследство
 - 2.2.1 Недвижими културни ценности, извън границите на населените места
 - 2.2.2 Недвижими културни ценности в населените места
- 2.3 Селищна система и урбанизация
 - 2.3.1 Селищна система
 - 2.3.2 Населени места – състояние и проблеми
- 2.4 Изводи – обща, историческа характеристика, селищни системи и урбанизация
- 2.5 Развитие на социалната сфера
 - 2.5.1 Демографска характеристика и тенденции
 - 2.5.2 Образователна характеристика
 - 2.5.3 Здравеопазване и физическа активност
 - 2.5.4 Спорт и туризъм
 - 2.5.5 Социални услуги
 - 2.5.6 Трудов пазар и безработица
 - 2.5.7 Доходи
 - 2.5.8 Изводи
- 2.6 Икономическа характеристика
 - 2.6.1 Обща характеристика на общинската икономика
 - 2.6.2 Състояние на местната икономика, тенденции, конкурентоспособност и предприемачество
 - Селско стопанство*
 - Животновъдство*



- Горско стопанство*
 - Промисленост*
 - Туризм*
 - 2.6.3 Възможни перспективи
 - 2.7 Инфраструктурно развитие, свързаност и достъпност на територията
 - 2.7.1 Транспортна инфраструктура и достъпност
 - Пътна мрежа*
 - Железопътен транспорт*
 - Воден транспорт*
 - Въздушен транспорт и инфраструктура*
 - 2.7.2 Енергийна инфраструктура и ВЕИ
 - Възобновяеми енергийни източници*
 - Енергийна ефективност*
 - 2.7.3 Газоснабдяване
 - 2.7.4 Телекомуникации
 - 2.7.5 Водоснабдителна и канализационна инфраструктура
 - 2.7.6 Констатации
 - 2.8 Околна среда
 - 2.8.1 Констатации
 - 2.9 Административен капацитет
 - 2.9.1 Констатации
 - 2.10 Синтезиран SWOT анализ
- 3. СТРАТЕГИЧЕСКИ ПРЕДЛОЖЕНИЯ ЗА РАЗВИТИЕТО НА ОБЩИНА СИТОВО**
- 3.1 Рамка за формулирането на стратегическите предложения
 - 3.2 Използвани принципи
 - 3.3 Подход
 - 3.4 Структура
 - 3.5 Визия
 - 3.6 Стратегически цели
 - 3.7 Приоритетни области
- 4. ИНДИКАТИВНА ФИНАНСОВА ТАБЛИЦА**
- 5. СИСТЕМА ОТ ИНДИКАТОРИ ЗА НАБЛЮДЕНИЕ И ОЦЕНКА НА ПЛАНА**
- 5.1 Подход за разработването на система от индикатори
 - 5.2 Източници на информация
 - 5.3 Видове индикатори
 - 5.3.1 Индикатори за въздействие
 - 5.3.2 Индикатори за резултат
- 6. СИСТЕМА ЗА НАБЛЮДЕНИЕ И ОЦЕНКА**
- 6.1 Значение на системата за наблюдение и оценка
 - 6.2 Участващи структури
 - 6.3 Функции за наблюдение и оценка
 - 6.4 Разпределение на дейностите
- 7. ПРИНЦИП НА ПАРТНЬОРСТВО И ОСИГУРЯВАНЕ НА ИНФОРМАЦИЯ И ПУБЛИЧНОСТ**
- 7.1 Значимост на информираността, публичността и партньорството
 - 7.2 Осъществяването на дейностите по време на разработване на плана за развитие
 - 7.3 Осъществяване на дейностите по време на реализация на плана за развитие
- 8. ПРОГРАМА ЗА РЕАЛИЗАЦИЯ НА ОБЩИНСКИЯ ПЛАН ЗА РАЗВИТИЕ**
- 8.1 Същност и цели на програмата за реализация
 - 8.2 Връзка между формулираните мерки и проекти
 - 8.3 Списък с приоритетните проекти за реализация през 2014-2020 година



СПИСЪК НА СЪКРАЩЕНИЯТА

NUTC	Класификация на териториалните единици за статистически цели в ЕС/ по Евростат
SWOT	Силни и слаби страни, възможности и заплахи
АД	Акционерно дружество
АГКК	Агенция по геодезия, картография и кадастър
БВП	Брутен вътрешен продукт
БДС	Български държавен стандарт
ВиК	Водоснабдяване и канализация
ВЕИ	Възобновяеми източници на енергия
ГРАО	Гражданска регистрация и административно обслужване
ИАОС	Изпълнителна агенция по околна среда
ДМА	Дълготрайни материални активи
ЕВРОСТАТ	Европейска служба на Европейския съюз
ЕЗФРСР	Европейски земеделски фонд за развитие на селските райони
ЕК	Европейска комисия
ЕООД	Еднолично дружество с ограничена отговорност
ЕС	Европейски съюз
ЕП	Европейски парламент
ЕСИФ	Европейски структурни и инвестиционни фондове
ЕСФ	Европейски социален фонд
ЕФМДР	Европейски фонд за морско дело и рибарство
ЕФР	Европейски фонд за рибарство
ЕФРР	Европейски фонд за регионално развитие
ЖП	Железопътен транспорт
ЗИД на ЗУТ	Закон за изменение и допълнение на Закона за устройство на територията
ЗРР	Закон за регионално развитие
ЗКИР	Закон за кадастъра и имотния регистър
ЗУТ	Закон за устройство на територията
ИКТ	Информационни и комуникационни технологии
ИАОС	Изпълнителна агенция за околна среда
ИСУН	Информационна система за управление и наблюдение
КВС	Карта на възстановената собственост
КАВ	Качество на атмосферния въздух
МБАЛ	Многопрофилна болница за активно лечение
МЗ	Министерство на здравеопазването
МОН	Министерство на образованието и науката
МРРБ	Министерство на регионалното развитие и благоустройството
МСП	Малки и средни предприятия
НАСЕМ	Национална система за екологичен мониторинг
НЗС	Национална здравна стратегия
НИРД	Научноизследователска и развойна дейност
НКПР	Национална концепция за пространствено развитие
НКРР	Национална концепция за регионално развитие



НПО	Неправителствена организация
НП	Национални програми
НП ОСПОС	Национална програма от социални помощи към осигуряване на заетост
НПР БГ	Национална програма за развитие на България
НСОС	Национална стратегия за околна среда
НСИ	Национален статистически институт
НСРР	Национална стратегия за регионално развитие
ОЕТК	Общоевропейски транспортен коридор
ООД	Дружество с ограничена отговорност
ОНД	Общност на независимите държави
ОСЗГ	Областна служба земеделие и гори
ОСР	Областна стратегия за развитие
ОП	Оперативна програма
ОПР	Общински план за развитие
ОПРР	Оперативна програма за регионално развитие
ОП РЧР	Оперативна програма развитие на човешките ресурси
ОСР	Областна стратегия за развитие
ОПЛ	Общо практикуващ лекар
ОУПО	Общ устройствен план на общината
ПДК	Пределно допустими концентрации
ПМС	Постановление на Министерски съвет
ППЗРР	Правилник за прилагане закона за регионално развитие
ПРСР	Програма за развитие на селските райони
ПСОВ	Пречиствателна станция за отпадъчни води
ПЧП	Публично-частно партньорство
ПУРБ	План за управление на речния басейн
ПУДООС	Предприятие за управление на дейностите по опазване на околната среда
РЗИ	Регионален здравен инспекторат
РИОСВ	Регионална инспекция по околна среда и водите
РИОКОЗ	Регионална инспекция по опазване и контрол на общественото здраве
РПМ	Републиканска пътна мрежа
РПР	Регионален план за развитие
РЦП	Райони за целенасочена подкрепа от държавата
СГО	Сдружения на граждански организации
СЦ	Сверен централен район
УО	Управляващ орган на Оперативна програма
ФтЕЦ	Фотоелектрическа централа
ЦСР	Централен северен район

СПИСЪК НА ТАБЛИЦИТЕ

Таблица 1	Териториален баланс на област Силистра (ха)
Таблица 2	Баланс на територията на община Ситово по начин на трайно ползване
Таблица 3	Замърсени площи на територията на община Ситово



Таблица 4	Полезен обем на микроязовирите в х. куб. м
Таблица 5	Недвижими културни ценности
Таблица 6	Обекти с религиозен характер
Таблица 7	Културната инфраструктура на община Ситово
Таблица 8	Населени места по категории
Таблица 9	Възrastова структура на населението в община Ситово
Таблица 10	Самоопределение на населението по етническа принадлежност
Таблица 11	Образователна характеристика – община Ситово
Таблица 12	Население на 15 и повече години по населени места в община Ситово и икономическа активност към 01.02.2011 г. Ситово
Таблица 13	Регистрирани безработни лица на територията на община Ситово в периода 2009-2012 г.
Таблица 14	Основни показатели за безработицата в община Ситово
Таблица 15	Равнища на безработицата в община Ситово
Таблица 16	Заети лица на 15-64 навършени години по общини, местоживеене и пол, 2011 г.
Таблица 17	Проекти, осигуряващи заетост и доходи за населението на община Ситово
Таблица 18	Икономическа активност
Таблица 19	Баланс по тип земеделска земя
Таблица 20	Разпределение на пътната мрежа на територията на Община Ситово
Таблица 21	Общинска пътна мрежа, в обхвата на община Ситово
Таблица 22	Отстояния на община Ситово от действащите карго пристанища и пристанища за обществен транспорт
Таблица 23	Електроразпределителна мрежа средно напрежение и трансформаторни постове по общини
Таблица 24	Мощност на ВЕИ
Таблица 25	Генерирани битови отпадъци

СПИСЪК НА ФИГУРИТЕ

Фигура 1	Население към 1.02.2011 г. по общини
Фигура 2	Миграция на населението
Фигура 3	Община Ситово -
Фигура 4	Демографска характеристика – община Ситово
Фигура 5	Регистрирани безработни по години
Фигура 6	Регистрирани безработни - община Ситово
Фигура 7	Баланс по видове собственост
Фигура 8	Баланс по видове територии по предназначение
Фиг. 9	Засети площи в ха. за периода 2009-2012
Фиг. 10	Площи маслодайни култури
Фиг. 11	Плододаващи площи – овощни насаждения
Фиг. 12	Засети площи – лозя
Фиг. 13	Засети площи с пролетници



1. ВЪВЕДЕНИЕ

Общинският план за развитие 2014 - 2020г. на Община Ситово (ОПР) е основен стратегически документ, който определя целите и приоритетите за устойчиво социално-икономическо развитие на Общината в рамките на следващия седемгодишен период. Стратегическата рамка на ОПР се базира на наличния потенциал на Община Ситово, определен от ситуационния анализ на настоящото състояние и перспективите за развитие, както и политиките, залегнали в актуалните европейски, национални, регионални и областни стратегии за регионално развитие.

Планът е разработен съгласно изискванията на Закона за регионално развитие (ЗРР), Правилника за неговото прилагане (ППЗРР) и Методическите указания за разработване на Национална стратегия за регионално развитие на Република България (2012-2022), Регионални планове за развитие на районите от ниво 2 (2014-2020), Областната стратегия за развитие (2014-2020) на област Силистра.

Планът е изготвен на база актуалното социално-икономическо състояние и потенциал на общината и в съответствие със стратегическата ориентация на регионалната политика в Европейския съюз (ЕС) и националните цели и приоритети за регионално развитие. Документът е съобразен с постановките на: Областната стратегия за развитие на област Силистра 2014-2020 г.; Регионалният план за развитие на Северен централен район за периода 2014-2020 г.; Националната стратегия за регионално развитие 2012-2022 г. и тези, заложи в Националната програма за развитие „България 2020“. В по-широк контекст, общинският план отчита приоритетите и целите на Стратегията „Европа 2020“ и се съобразява с еволюцията на кохезионната политика на ЕС и трите нови приоритета за интелигентен, устойчив и приобщаващ растеж. В процеса на разработване са отчетени и хоризонталните приоритети на регионалната политика – устойчиво развитие, равни възможности и социално включване.

Документът е съобразен с нормативната и институционална среда за неговото прилагане, изпълнение, наблюдение и оценка. Използването на интегрирания подход за планиране наложи целите и приоритетите на общинския план за развитие като стратегически документ да бъдат съгласувани и да предвиждат взаимодействие с факторите, условията и потенциала за специфичното пространствено развитие на общината, мрежата от населени места и отделните сектори (транспорт, екологична инфраструктура, туризъм, аграрни дейности и др.), залегнали в устройствените планове и схеми за развитие на територията на общината.

1.1. Цел и задачи на общинския план

Връзките на ОПР със стратегическите планове и програмни документи на областно, регионално, национално и европейско ниво са разгледани в два аспекта: нормативни (регламентирани от действащата законова база) и технологични (продиктувани от самата технология на тяхното разработване). При разработването на ОПР са взети под внимание индивидуалните характеристики на Община Ситово на основата на направен анализ на социално-икономическата обстановка, благодарение на който са очертани конкретните главни проблеми, определящи стратегическите и специфични цели за развитие на Община Ситово, реализацията на които ще допринесе за постигане на поставените цели на по-горните нива на стратегическо планиране – областно, регионално, национално и европейско.

При разработването на Общинският план за развитие е използван подхода „от долу – нагоре“, прилаган при разработването на аналитичната част на ОПР, в съчетание с този „от горе – надолу“, използващ ефективно стратегическите планове документи, е гаранция за



реализацията на работещ ОПР, осигуряващ постигането на целите и приоритетите на регионално развитие чрез реални обществено значими за община Ситово проекти.

Цел:

Основната цел на Общинския план за развитие е да предложи обща рамка и последователност от конкретни действия за устойчиво развитие на местно ниво. Общинският план е оперативен документ, обединяващ целите и начините за тяхното постигане, при задължително съответствие с Областната стратегия за развитие на област Силистра и действащите устройствени планове.

За успешното постигане на основната цел са използвани подходи за интегрирано планиране на развитието, които да осигурят координация между различните сектори на икономиката и да спомогнат за постигане на социална, икономическа и екологична устойчивост. Като допълнение към ключовите икономически, социални, институционални и екологични фактори на интегрирано местно развитие, присъстват и други различни фактори, които засягат процесите на развитие.

Задачи:

Основните задачи на плана за развитие на община Ситово за периода 2014-2020 г. са:

- Да направи задълбочен анализ на състоянието, процесите и тенденциите в общината във всички сфери, като по някои важни показатели се направи съпоставка със съседни общини, областта и страната.
- Да осигури приемственост в генералната политика за развитие на общината по основни приоритети и цели и съгласуване и интегриране с всички действащи програмни и стратегически документи на Община Ситово.
- Да отрази желанието и виждането на населението, местния бизнес и административни структури, относно бъдещето на община Ситово в дългосрочен аспект и как те си я представят в края на този стратегически период /визия за 2020 год./
- Да очертае реалистична стратегия, развита в стратегически цели и основни приоритетни направления, специфични цели и мерки за постигане на целите.
- Да набележи конкретните дейности и проекти за периода 2014-2020 година, чрез които ще се реализира плана, както и институционалното му и финансовото осигуряване.
- Да спомогне за интегриране на всички заинтересовани местни страни в изпълнението на плана и да послужи за мобилизиране и ефективно използване на собствените ресурси, както и за привличане на външни национални и международни ресурси в подкрепа осъществяването на набелязаните цели, мерки и дейности.

1.2. Предпоставки за разработването на общинския план за развитие

1.2.1. Законодателна рамка

Общинският план за развитие на община Ситово е основен елемент от системата документи за стратегическо планиране и програмиране на регионалното развитие. Обема и съдържанието на документа се определят от регламентите на Закона за регионално развитие и правилника за неговото приложение. Общинският план е в основата за планиране на местното социално икономическо развитие на общината и определя средносрочните цели и приоритети за нейното развитие.

Общинският план за развитие осъществява прехода между документите на областно и по-високо ниво, въведени от Закона за регионално развитие и Закона за устройство на територията. ОПР в най-голяма степен съдейства за съгласуването на отделните стратегии, концепции и планове за стратегическото и устройствено планиране на националното пространство. Функционалната обвързаност на Общинският план за развитие и Областната



стратегия за развитие се изразява в съответствието между двата стратегически документа. За тази цел, стратегическите документи от по-високото областно ниво се интерпретират и получават конкретен израз в рамките на общинското развитие. В съответствие с чл. 12 и чл. 13 от ЗРР, общинският план задължително следва Стратегическите насоки за разработване на целите на приоритетите на общинските планове за развитие.

В съответствие с чл. 12 от ЗРР, общинският план за развитие се приема от общинския съвет по предложение на Кмета на общината. Кметът на общината организира и контролира дейностите по изработването и актуализацията на ОПР, а общинският съвет обсъжда и приема разработката или актуализацията. Осигуряването на публичност и участие на заинтересованите страни в процесите е условие без което не може да се подготви пълноценен и законосъобразен управленски документ. Съгласно разпоредбите на ППЗРР, кметът и общинският съвет съвместно обезпечават прозрачността и откритостта на дейностите по ОПР на община Ситово.

1.2.2. Стратегическа рамка

Общинският план за развитие 2014-2020г. интерпретира и отразява приоритетите на основните стратегически документи на европейско, национално и областно ниво. Планът е съобразен и с Дунавската стратегия, която е нова инициатива, координирана от Европейската Комисия.

Стратегия Европа 2020

Документът дава насока за развитие и управление на ЕС за десет годишен период и определя ангажиментите както на ЕС, така и за държавите-членки. Европейската стратегия е базова платформа за разработване на стратегическите документи на национално, регионално и общинско ниво. По същество стратегията не се ограничава единствено до преодоляване на съществуващите проблеми на регионално несъответствие, но включва и предизвикателството за нов икономически растеж. Предложеният модел извежда значението на иновациите, осъзнаването на екологичните проблеми и преодоляването на социалните неравенства към постигане на балансирано европейско развитие. Стратегията обединява седем водещи инициативи за стимулиране на напредъка по всяка приоритетна тема:

- „Съюз за иновации“ — има за цел да подобри рамковите условия и достъпа до финансиране за научноизследователска дейност и иновации, за да гарантира превръщането на иновативните идеи в нови продукти и услуги, които създават растеж и работни места;
- „Младеш в движение“ — има за цел да подобри постиженията на образователните системи и да улесни навлизането на млади хора на пазара на труда;
- „Програма в областта на цифровите технологии за Европа“ — има за цел да ускори развитието на високоскоростен достъп до интернет и да извлече ползи от наличието на единен цифров пазар за домакинствата и фирмите;
- „Европа за ефективно използване на ресурсите“ — има за цел да премахне връзката между икономическия растеж и използваните ресурси, да подкрепи преминаването към нисковъглеродна икономика, да увеличи приложението на възобновяеми енергийни източници, да модернизира нашия транспортен сектор и да стимулира енергийната ефективност;
- „Индустриална политика за ерата на глобализацията“ — има за цел да подобри бизнес средата, по-специално за МСП, и да подкрепи развитието на силна и устойчива индустриална основа, позволяваща конкурентоспособност в световен план;



- „Програма за нови умения и работни места“ — има за цел да модернизира пазарите на труда и да направи гражданите по-способни, като развива техните умения през целия им живот с цел да повиши участието в трудовия живот и постигне по-добро съгласуване между предлагането и търсенето на труд, в това число чрез трудова мобилност;
- „Европейска платформа срещу бедността“ — има за цел да гарантира социално и териториално сближаване, така че ползите от растежа и работните места да са споделени в голяма степен и хората, живеещи в условията на бедност и социално изключване, да имат възможност да живеят достоен живот и да представляват активна част от обществото.

Национална програма за развитие на България 2020.

Национална програма за развитие на България 2020 е водещия стратегически документ, който конкретизира целите на политиките за развитие на страната до 2020г. „България 2020“ изразява адаптирането на приоритетите на стратегията „Европа 2020“ на национално ниво. НПП „България 2020“ е насочена към осигуряване на балансирано социално-икономическо развитие на страната при ускоряване на икономическия растеж и повишаване на жизнения стандарт в дългосрочен аспект. Националната програма проследява актуалното състояние на факторите за икономическо развитие и приоритетно се фокусира върху човешкия капитал, заетостта, инфраструктурата, технологиите и информационните системи.

На основата на изготвеният социално-икономически анализ и финансовите прогнози, НПП мотивира своята визия, три стратегически цели и седем приоритета. Акцентът е поставен върху развитието на образованието и здравеопазването, достигането на високи нива на заетост, чрез осигуряване на благоприятна бизнес среда и повишаване на ресурсната ефективност. Във фокуса на НПП „България 2020“ са инфраструктурните подобрения, приложението на иновативните подходи в икономиката и **възстановяване на аграрния сектор.**

Общинските планове за развитие са едни от механизмите за въздействие за осъществяване на мерките, заложи в Националната програма за развитие на България 2020.

Национална стратегия за регионално развитие 2012-2022 г.

Националната стратегия за регионално развитие определя дългосрочните цели и приоритети на политиката за регионално развитие, която има интегрален характер, дава възможност за координация на секторните политики на територията и съдейства за тяхното синхронизиране. От една страна документът дава отправна насока и рамка за разработването на оперативната програма за регионално развитие, на документите за регионално развитие на регионално, областно и Общински план за развитие на общинско ниво. От друга страна, Националната стратегия за регионално развитие е разработена при задълбочен анализ на проблеми и перспективи на всяко от посочените нива.

Националната стратегия за регионално развитие поставя целевата „триада“ – икономическо, социално и териториално сближаване на европейско, национално и регионално ниво във фокуса на политиката за регионално развитие за периода 2014-2020. Дългосрочната политика за регионално развитие цели постигане на динамично устойчиво и балансирано развитие на отделните райони за планиране и намаляване на регионалните различия. Тя съдейства за осигуряване на равни възможности за икономическо развитие, достъп до икономически ресурси, по-висок жизнен стандарт и благоприятни условия на живот във всички райони за планиране, противодействие на специфичните проблемни ситуации в изостаналите райони за целенасочено въздействие и като цяло за доближаване до стандартите на развитие на регионите на ЕС. Дългосрочната политика се стреми към баланс между различните аспекти



на развитието (икономически, социален, екологичен и териториален) и между различните групи, териториални общности и нива, като по този начин играе ключова роля за устойчивото развитие. Стратегията акцентира върху развитието и експонирането на основните фактори за растеж и сравнителните предимства на страната, а именно човешкия капитал и качествената природна среда.

Общинският план за развитие интерпретира и отразява приоритетите на Националната стратегия за регионално развитие по отношение на ключовите области на регионалното и местното развитие, свързани с повишаване на конкурентоспособността и заетостта, инфраструктурното развитие и достъпността до икономически ресурси и осигуряване на висок жизнен стандарт.

Национална концепция за пространствено развитие

Националната концепция за пространствено развитие за периода 2013 - 2025 г. е средносрочен стратегически документ, който дава насоките за устройство, управление и опазване на националната територия и акватория и създава предпоставки за пространствено ориентиране и координиране на секторните политики. Заедно с Националната стратегия за регионално развитие 2012 – 2022 г. тя е основен документ в най-новото ни законодателство и дългоочакван инструмент за интегрирано планиране и устойчиво пространствено, икономическо и социално развитие.

Националната концепция включва успешната териториална интеграция на страната в европейското пространство чрез развитието на български транспортни, екологични и културни оси и свързването им с международните коридори. Акцентът се поставя върху постигането и поддържането на умерено полицентрична мрежа от градове, предпоставка за по-балансираното териториално развитие и съживяване на селските и периферните райони. Основна цел на Националната концепция за пространствено развитие за периода 2013-2025 е „Пространствено координиране на процесите, протичащи в националната територия чрез създаване на пространствено-устройствена основа и регулатор за осъществяване не само на регионалното, но и на отделните социално-икономически секторни планирания на национално ниво в контекста на общоевропейското пространствено развитие, за постигане на комплексно, интегрирано планиране“.

Пространственият модел за развитие на националната територия е многопластов и синтезира различни слоеве с информация, функции, процеси и приоритетни елементи от различни йерархични рангове в единна динамична система. Алтернативните пространствени модели са базирани на съществуващото положение и възможните промени в полицентричната структура от равномерно разпределени градове на територията на страната.

Общата тенденция, заложена в концепцията, е преодоляване на заплахата от насочване към моноцентризъм, стимулиране движението от моноцентризъм към умерен полицентризъм, който с течение на времето да се разширява и доближава до развит полицентризъм.

Националната концепция за пространствено развитие на България за периода 2013-2025 г. създава териториална основа за осъществяване на този модел, който да гарантира комплексното, интегралното планиране, осигуряващо хармонично единство на социално, икономическо, екологично и устройствено планиране. Тя не планира ресурси, а мерки, определя насоките на регионалната политика и свързаната с пространственото планиране, насочва УО при избора на градове за подкрепа по ОПРР и координира секторните политики, като ги преориентира към националното пространство.

В моделът на „изходното състояние“ Ситово попада в **5-то ниво, което включва** много малки градове и села, центрове с общинско значение за територията на съответните общини. Урбанистичното развитие след перспективния срок 2025 г. предвижда този модел да еволюира към модела “развит полицентризъм” с постепенно увеличаване броя на



урбанистичните центрове от 2-ро и 3-то ниво и стабилизиране на центрoвете от 4-то и 5-то ниво.

Дунавската стратегия е нова инициатива, координирана от Европейската Комисия. Дунавската стратегия има три опорни стълба – „**свързаност**” (подобряване на достъпността, транспортните връзки и комуникации по и към Дунав и ефективното използване на енергийните ресурси), „**околна среда**” (подобряване качеството на водите, опазване на богатото биоразнообразие, превенция и управление на риска) и „**конкурентоспособност**” (повишаване на конкурентоспособността на регионите, чрез иновации, образование, култура, туризъм, мултикултурен диалог и съхраняване на регионалната идентичност и богатото културно наследство). Чрез тези действия се цели „отключване на потенциала” на района. Дунавската стратегия е свързана **Национална концепция за пространствено развитие**. НКПР извежда в добавка като значима намесата за повишаване на надеждността на водния път, но не само чрез мерки за драгиране и обновяване на навигационните системи, а чрез проектиране и изграждане на съоръжения с шлюзове, гарантиращи целогодишна плаваемост по протежението от Видин до Черно море. Това предложение на НКПР представлява надграждане на Дунавската стратегия. В НКПР е изявена важността на Дунавската ос на развитие, която в момента показва само наченки на формиране в някои участъци на крайбрежието. Тази ос е показана като второстепенна, но в по-далечно бъдеще следва да се развива като една от главните паралелни оси на развитие в националната територия. Тя се подкрепя от Приоритетна ос 18 на TEN-T (река Дунав), която свързва всички изявени Европейски центрове от Дунавските страни. Като национална урбанизационна ос, тази приоритетна ос от TEN-T ще се изяви след реализацията на редица проекти, сред които са още нови мостове освен Видин/Калафат. Такива са мостовете при Оряхово-Бекет и Силистра-Калъраш, както и втори мост при Русе-Гюргево. Това ще допринесе до засилване на трансграничните връзки и ролята на граничните градове като урбанизационни центрове, които ще формират агломерационни образувания от двете страни на реката.

Регионален план за развитие на Северен централен район 2014-2020г.

Регионалният план за развитие определя средносрочните цели и приоритети за устойчиво интегрирано регионално и местно развитие на територията на Северен централен район в контекста на идентифицираните проблеми и потребности на развитието и стратегическия пакет от национални и документи на ЕС, формиращи основните цели, приоритети и политика на развитието през периода 2014-2020 г.

Визията за развитие на района е: Северен централен район – *бързо и устойчиво развиващ се европейски район, интегрална част от Дунавското пространство, където младите хора виждат своето бъдеще и личностна реализация.*

Стратегическите цели са: икономическо, социално, териториално сближаване и опазване на околната среда. Икономическото сближаване визира достигане на средните нива на заетост, производителност на труда и приложение на иновации в икономиката, характерни за районите от Дунавското пространство. Социалното сближаване е адресирано към преодоляване на междурегионалните и вътрешнорегионални различия в социалната сфера и преодоляване риска от социална изолация и бедност. Балансираното, интегрирано и устойчиво развитие на територията е в основата на териториалното сближаване. Опазването на околната среда изисква прилагане на европейските и национални стандарти за ограничаване на замърсяването и въвеждането на ефективни механизми за намаляване до средноевропейски нива на енергоемкостта на производствата.



Областна стратегия за развитие на област Силистра

Областната стратегия за развитие (ОСР) е документ от интегрираната система от документи за стратегическо планиране на регионалното и местното развитие, чието разработване е регламентирано със Закона за регионалното развитие и Правилника за прилагането му. ОСР се разработва в контекста на актуалното социално-икономическо състояние на областта и в съответствие със стратегическата ориентация на регионалната политика в Европейския съюз и националните цели и приоритети за регионално развитие при съобразяване с нормативната и институционална среда за нейното прилагане, наблюдение и оценка.

Периодът на действие на областната стратегия е 7-годишен – 2014-2020 г., който съвпада с периода на действие на Регионалния план за развитие и общинските планове за развитие, както и с периода за програмиране на помощта от Европейските структурни и инвестиционни фондове (ЕСИФ).

С областната стратегия за развитие се определят целите и приоритетите за устойчиво интегрирано регионално развитие, като се отчитат специфичните характеристики и потенциалът на областта. Стратегията осигурява съответствие с целите и приоритетите на Регионалния план за развитие на Северен централен район, в който се намира областта и същевременно формулира стратегически насоки за разработване на Общинските планове за развитие на съставните общини за периода 2014-2020 г.

През програмния период 2014-2020 г. е засилен фокуса към териториалното измерение на политиката на сближаване, както на европейско, така и на национално ниво. Териториалното развитие на България е обект на стратегически насоки и предложения за интервенции в три стратегически национални документа: Националната програма за развитие България 2020 г., Националната стратегия за регионално развитие 2012-2022 г. и Националната концепция за пространствено развитие 2013-2025 г. Трите документа взаимно се допълват чрез мерки, адресирани към постигане на целите за интелигентен, устойчив и приобщаващ растеж в съответствие със стратегията „Европа 2020“.

Областната стратегия за развитие определя следните пет приоритетни области:

- По-добра бизнес среда и насърчаване на икономическия растеж, по-висока заетост, подкрепа за развитието на промишлеността, повече инвестиции;
- Съхраняване на демографския потенциал с грижа за младите хора – създаване на работни места за младежи, намаляване дела на рано напусналите училище, увеличаване броя на младите хора, завършили висше образование и намерили своята реализация в областта и България; повишаване на жизнения стандарт на населението; преодоляване на риска от социална изолация и бедност;
- По-добра свързаност – по-добра инфраструктура и по-добра вътрешна свързаност и валоризиране на географското разположение на областта в международен план чрез големи инфраструктурни обекти;
- Развитие на културната и териториална идентичност на региона;
- Устойчиво/екологично и динамично развитие на отраслите, свързани с природния и културен потенциал на областта, в т.ч. селското стопанство и туризъм, разработване на каолиновото находище и др.

1.3. Структура на общинския план за развитие

Общинският план за развитие на община Ситово е структуриран спрямо разпоредбите на чл. 13 от Закона за регионалното развитие (ЗРР). Включени са всички необходими елементи, разкриващи състоянието и анализа на актуалната ситуация в обществото, предвидената стратегия за развитие до 2020 г. и начините за нейното осъществяване, включително и чрез



реализацията на конкретни проекти. Всеки един от дяловете на ОНР е разработен според изискванията и Методическите указания за разработване на общински планове за развитие за периода 2014 – 2020 г. на Министерството на регионалното развитие и благоустройство (МРРБ).

Съдържателно, общинският план обединява следните основни части – анализ, оценка, стратегическа и финансово-индикативна част и набор от инструменти за реализация, наблюдение и актуализация на Плана. Всяка част е логически обвързана и е хронологично и смислово продължение на предходната част.

1.3.1. Анализ на съвременната ситуация - икономическо и социално развитие на Община Ситово.

Анализът включва географската, историческата и културната характеристика, проследени са закономерностите във функционално-пространственото развитие, социалното, икономическото и екологичното състояние в границите на община Ситово. Разработването на анализа се базира на официална статистическа информация и становища от институции, експерти и стратегически документи в Общината и региона. Анализът отразява настъпилите промени по отношение на икономическото, социалното, инфраструктурното развитие и състоянието на околната среда на общината през периода 2007-2013 г. Структурата на аналитичната част на Общинския план включва следните основни компоненти:

- Обща характеристика на общината;
- Състояние на местната икономика;
- Развитие на социалната сфера и човешките ресурси;
- Инфраструктурно развитие, свързаност и достъпност на територията;
- Екологично състояние и рискове;
- Административен капацитет;
- SWOT-анализ.

Въз основа на анализа са идентифицирани икономическите, социалните и екологичните проблеми, както и тяхното териториално измерение. Направени са съответните изводи и са посочени тенденциите за развитие на Общината на базата на вътрешния ѝ потенциал и условия за развитие.

1.3.2 Цели и приоритети за развитие на Община Ситово за периода 2014-2020г.

Стратегическата част на ОНР обхваща визията за развитие на Общината до 2020 г., формулирането на целите, приоритетите за развитие и мерките за реализиране. Осъществено е балансирано формулиране на аргументирани, изпълними и съответстващи на местните ресурси и специфика предложения, включващи компоненти на SWOT анализа, проследените обществени потребности и препоръки, заедно с насоките на стратегическите документи от по-висок ранг. Предложена е ясна структура, реализираща идеята за интегрирания подход в стратегическото планиране – изведените стратегически цели се обезпечават от единството на приоритетите. С подобен подход се постига синергичен ефект между резултатите на отделните стратегически области, като за осъществяването на дадена цел допринася повече от един приоритет.

1.3.3 Индикативната финансова таблица обобщава необходимите ресурси за реализацията на Общинския план за развитие през периода 2014-2020 г. Тя представлява финансовата рамка на поетите ангажименти по изпълнението на плана от страна на всички партньори в местното развитие при водещата роля на органите на местното самоуправление, подпомагани от общинската администрация.



Компонентите на индикативната финансова таблица обхващат:

- определените **четири приоритетни области** за устойчиво интегрирано местно развитие през периода до 2020 г., общия обем на планираните средства за тяхната реализация;
- източниците на финансиране за реализация на приоритетите в развитието на Общината;
- относителния дял на предвидените средства по източници на финансиране в общата сума на поетите финансови ангажименти за реализацията на Плана.

Източниците за финансиране на мерките и проектите, предвидени за реализация на приоритетите на плана, включват три групи финансови източници:

- местни публични източници;
- външни публични източници;
- частни финансови източници.

1.3.4 Индикатори за наблюдението и оценката на плана. Системата от индикатори за наблюдение на изпълнението на Общинския план за развитие, въз основа на събраната обективна информация и данни, отчита напредъка и степента на постигане на целите и приоритетите за развитие на общината по физически и финансови характеристики. За целите на плана следва да се използват два вида индикатори:

- индикатори за резултат;
- индикатори за въздействие.

Индикаторите за наблюдението и оценката на изпълнението на Общинския план за развитие на Общината до 2020 г. са посочени в матрица на индикаторите, за да се осигури необходимата информация за процеса на наблюдение за всеки индикатор. В матрицата са посочени мерните единици, в които се измерват, източниците на информация, периодичността на събирането на информация, базовата стойност за отчитане изменението на всеки от индикаторите, както и целевата стойност, която се очаква да бъде достигната в края на периода на действие на Общинския план за развитие.

1.3.5 Действия по наблюдението, оценката и актуализацията на плана. Предмет на наблюдение е изпълнението на целите и приоритетите на Общинския план за развитие, съгласно определените физически и финансови индикатори. В цялостния процес на наблюдение и при спазване на принципа за равнопоставеност на представителите на различните групи на гражданското общество участват Кмет на общината, Заместник кмет по образование, социални дейности и европроекти, представители на общинската администрация – директор обща администрация и директор специализирана администрация, двама представители на общински съвет – Комисия „Бюджет, финанси икономика и нормативна уредба” и Комисия „Общинска собственост, устройство на територията, екология, пътна и селищна инфраструктура”, представител на бизнеса, на неправителствените организации и представител на гражданското общество.

Системата за наблюдение и оценка обхваща източниците, начините и периодичността за събиране, обработка и анализиране на информация; индикаторите за наблюдение и оценка; органите за наблюдение, организацията и методите на тяхната работа; системата на докладване и осигуряване на информация и публичност. При разработването на ОНР са използвани следните методи:

- Наблюдение – посещения на място от разработващият екип;



- Проучване – проучване на документи и получаване на директна информация от административните звена на общината, докладни записки от Кметовете и Кметските наместници на населените места в общината, обобщаване на данни от различни институции, събиране на предложения чрез въпросници и анкети.
- Описание – създаване на писмени документи;
- Анализ и синтез – анализиране на базовата информация и данни и обобщаване на резултатите;
- Оценка – оценка на социално-икономическото състояние, степен на развитие на общината, оценка на възможностите за постигане на заложените цели, оценка на необходимите материални, човешки и финансови ресурси за изпълнение на плана;
- Сравнение – критичен анализ на събраната информация за формулиране на изводи;
- Екипен подход – разпределение на задачите между експертите и съгласуване на действията с представителите на местната администрация, представителите на общинският съвет и представителите на местната общност за изготвяне на ОПР;
- SWOT анализ – анализ на силните и слабите страни, възможностите и заплахите за изпълнение на Плана за развитие на общината до 2020 г.
- Индексен метод – сравняване равнището на статистическите показатели към момента с равнището им в минал период или към равнището на минало време, прието за база;
- Графичен метод – изобразяване на резултатите, фактите и тенденциите в таблици, графики, фигури, диаграми и схеми.

Основни източници на данни и информация за разработване на ОПР

- Общински план за развитие на Община Ситово 2007-2013 г.
- Междинна оценка за изпълнението на ОПР на община Ситово 2007-2013 г.
- Актуализиран документ за изпълнение на ОПР на община Ситово 2007-2013 г.
- Общинска стратегия за развитие на социалните услуги на община Ситово 2011 – 2015 г.
- Областна стратегия за развитие на област Силистра 2014-2020 г.
- Регионална стратегия за развитие на Северен централен планов регион
- Официални статистически данни от НСИ, Дирекция „Бюро по труда“ - Силистра, Областна и общинска служби по земеделие.
- ЕВРОСТАТ, ИСУН – информационна система за управление и наблюдение на структурните инструменти на ЕС в България.
- Интернет сайтове на Общинска администрация – Ситово, областна администрация – Силистра, Структурни фондове на ЕС в България, Агенция по заетостта, Оперативни програми, Споразумение за партньорство и др.

Общинският план за развитие на община Ситово 2014-2020 г. има характер на отворен документ, който може да се развива, усъвършенства и актуализира в съответствие с динамично променящите се условия.

Планът е разработен от експертен екип на „БГ Биомас“ ЕООД с участието на всички заинтересовани страни и партньори, в условията на широка гражданска подкрепа, проведени обществени обсъждания, дискусии и осигуряване на публичност, прозрачност и информация. Оценката обхваща всеки стадий от жизнения цикъл на Плана – предварителна, междинна и последваща.



Междинната оценка на изпълнението на ОПР дава информация за провежданите политики и подпомага Общината да подобри прозрачността на планираните дейности и използването на съществуващите ресурси. На база резултатите и препоръките от оценката на Плана се решава необходимостта от неговата актуализация.

Последващата оценка на изпълнението на документите за стратегическо планиране (в случая Общински план за развитие на Община Ситово), съгласно чл. 34 от ЗРР се извършва не по-късно от 1 година след изтичането на периода на неговото действие.

Последващата оценка включва:

- оценка на степента на постигане целите и устойчивостта на резултатите;
- оценка на общото въздействие;
- оценка на ефективността и ефикасността на използваните ресурси;
- изводи и препоръки относно провеждането на политиката за регионално и местно развитие.

През периода на действие на ОПР на Община Ситово могат да се извършват допълнителни тематични оценки и оценки за специфични случаи по преценка на съответните органи за управление на регионалното развитие, определени в ЗРР.

1.3.6. Действия за прилагане на принципа на партньорство и осигуряване на информация и публичност.

За периода на разработването на ОПР, разработващият екип представя публично пълния набор информация с работните предвиждания на ОПР, начините за тяхната реализация и очакваните конкретни резултати за развитието на Общината и местната общност. Включването на гражданите и заинтересованите партньорски организации от Община Ситово в процеса на местното стратегическо планиране и програмиране на етап разработване на ОПР включва три основни компоненти: информиране, консултиране и вземане на съвместни решения.

1.3.7. Програма за реализация.

Програмата за реализация на Общинския план за развитие през периода 2014-2020 г. има задача на основата на целите и приоритетите за развитие на Общински план за развитие, залегнали в Плана, да осигури вътрешната и външната съгласуваност на факторите на развитието и ресурсите за реализация на Плана, като оптимизира възможностите за финансиране, институционална подкрепа и техническа помощ за изпълнение на плана. С програмата се определя пакета от мерки и проекти за реализация на целите и приоритетите за развитие на Общината през годините до 2020 г., съответните финансови ресурси, административните структури отговорни за управление и периода на изпълнението на проектите.

2. Социално-икономически анализ на Община Ситово

2.1. Обща характеристика на общината

2.1.1 Пространствена позиция на общината

В административно отношение община Ситово попада в обхвата на област Силистра, част от Северен централен планов регион. Общата ѝ площ е 271 кв.км, което съставлява около 9.52 % от територията на областта.

Териториално общината е разположена в североизточната част на Дунавската равнина. Климатът е умерено континентален. Като цяло равнинният терен определя земята като подходяща за селскостопанска





обработка.

На запад и на юг граничи с общините Главиница и Дулово, а на изток с община Силистра.

На север достига до брега на р. Дунав. Център на общината е с. Ситово, което отстои на 25 км. западно от областния център - гр. Силистра.

Съгласно Закона за регионалното развитие и критериите за райониране Община Ситово е в териториалния обхват на район за целенасочено въздействие, определен от Регионалния план за развитие и се определя като **изостанал селски район и изостанал граничен район**, което говори за все още непреструктурирана икономика и приоритетно развитие на услугите, за сметка на производствените структури.

Периферното разположение на общината спрямо столицата /в условията на все още силна централизация на държавното управление/ и спрямо другите големи градове на България при недобре развити комуникации е фактор, който в последното десетилетие обрича общината на изолация от и без това малките възможности на страната за стимулиране на регионалното социално-икономическо развитие. Външната среда за развитие на общината се формира на база Областната стратегия за развитие на Област Силистра.

Разположението на общината не благоприятства съвременното ѝ икономическо и социално развитие. Съществуват изразени диспропорции (междуселищни различия) в икономическото развитие, заетостта, доходите, качеството на живота като цяло. Скоростта на адаптиране на териториалните структури към новите икономически условия е силно диференцирана и води до концентрация на социални проблеми, свързани с пазара на труда, с образованието, с ограничен достъп до социални услуги в някои селища.

2.1.2 Транспортни връзки

През територията на община Ситово преминава II- 21 класен път Силистра – Русе. Общото състояние на съществуващата пътна мрежа е незадоволително. Нейната гъстота е под средната за страната – под 0,300 км/км². Категорията на изградената пътна мрежа в общината е ниска. Липсват пътища от I клас. Останалите пътища са общински и обезпечават връзката на общината със съседните общински и областни центрове. С най-голямо значение за общината е връзката с областен център Силистра. Общината отстои на 86 км от пристанище Силистра и на 25 км. от пристанище Тутракан, които имат национално значение и осигуряват връзките на страната чрез река Дунав със средноевропейските страни на запад и чрез делтата на р. Дунав на изток.

2.1.3 Природни дадености

Релеф

Според физико-географското райониране на България, община Ситово се намира в североизточната част на Дунавската хълмиста равнина. Характерните за района Лудогорско и Добруджанско плато, са дълбоко просечени от речната мрежа. Приблизително по линията Тутракан - Добрич реките губят оттока си и продължават подземно да текат към р. Дунав. Техните суходолия са най-характерната местна релефна особеност. Поради всичане във варовиковите пластове реките образуват живописни каньони, дълбоки до 100-120 м. На места по Дунавския бряг са развити свлачищни зони, но на територията на общината няма изяви такива.

Междудолинните плата на север завършват със стръмен бряг, висок до 100 м. Между този бряг и р. Дунав са се образували крайдунавски низини. От крайдунавските низини най-големи по площ са Бръшлянската и **Попино-Гарванската**. В Бръшлянската се намира най-голямата в България защитена местност Калимок-Бръшлен, а в Попино-Гарванската - защитената местност Гарвански блата. На територията на общината попада Попино -



Гарванската низина, в съседство на която от изток е Айдемирската низина с езерото "Сребърна", подхранвано от няколко карстови извора. Широкото разпространение на варовиците е предпоставка за развитие на карстов релеф. По поречието на река р. Дунав са се образували острови, обрасли с богата растителност.

Характерът на релефа е благоприятен за развитието на механизирано земеделие. Хълмистите части с наклонени терени и високите части на Дунавския бряг са подходящи за лозови и овощни насаждения.

Полезни изкопаеми

Територията на **област Силистра не е богата на минерални суровинни източници**. По долинните склонове на суходолията се разкриват скални участъци за строителни материали - варовици. Находища за кариерно добиване на кредни меки декоративни варовици за облицовка има в районите на с. Ирник – община Ситово, с. Подлес – община Главиница, с. Златоклас – община Дулово При с. Колобър са проучени залежи на каолин с мощност на пласта около 18 м (перспективно за експлоатация). По крайбрежието на река Дунав има находища на инертни материали (чакъл, пясък).

На територията на Община Ситово **не са открити находища на рудни изкопаеми**. Терена е изграден изключително от седиментни скали – варовици, мергели и техните разновидности. Природно богатство за общината е намиращата се в землището на с. Ястребна кариера за добив на варовик, която е публична **държавна** собственост. Общата ѝ площ е 40.158 дка с доказани геоложки запаси от 2 835 600 куб.м. варовик. Варовиците са предимно седиентни от долна креда- горен барем, порцелановидни бели, плътни, покрити с плеистоценски чакъли, които преминават в кватерни пясъци и лъсовидни глини.

Съгласно БДС варовиците отговарят на изискванията за производство на бетон 1,2, и 3 група до марка 30 МРа и трошен камък за пътни основи и асфалтови покрития. На територията на общината се намира и кариера Слатина с площ 56,832 дка, разположена в землището на с. Слатина, представляваща публична **общинска** собственост. Друг източник за добив на известно количество инертни материали – баластра и пясък за местни нужди е р. Дунав, чието дъно е пясъчливо с дълбочина 6-7 метра.

Климат

Умерено-континенталният климат на североизточната част на Дунавската равнина се обуславя от значителната ѝ отвореност на североизток и сравнително еднообразния релеф. Средногодишната температура варира от 10°C до 12,2°C в различните части на равнината. Най-ниските зимни средномесечни температури са през месец януари. Поради безпрепятственото нахлуване на студени въздушни маси през зимата, в равнината за дълго се установява студено време, нерядко придружено от устойчиви температурни инверсии. Това е причината дори и при малка надморска височина от около 100-200 м, януарските температури да бъдат отрицателни. През останалите сезони преобладават океански въздушни маси от запад и северозапад.

Температура и слънчево греене

Най-високите летни температури се проявяват през месец юли. Лятото е сухо и горещо – средната юлска температура е 22,8°C. Есента е продължителна и топла, зимата е сравнително студена. Характерни за Дунавската равнина са честите и продължителни мъгли, не само покрай река Дунав, но и във вътрешните части на общината. **Ранните есенни и късните пролетни мразове не позволяват развитието на ранно и късно зеленчукопроизводство.**

Средната относителна влажност по крайбрежието е 75-80%, а за останалата територия на общината – 71-73%.



По крайбрежието на р. Дунав средната годишна температура е с 0,6°C по-висока от останалата територия на общината. Средногодишната температура (по поречието на река Дунав), на въздуха е около 11.2°C, максимална през юли (24.7°C), и минимална през януари (-1.6°C). Средната зимна температура е под нулата (-1.5°C), средната лятна температура е 21.6°C.

Валежи

Валежните суми за Дунавската равнина са най-ниски по брега на река Дунав, поради валежната сянка, която предизвикват Карпатите и Стара планина, както и в Добруджа (45-50 мм), поради засилването на степните черти на климата. Разпределението на валежите през годините е неравномерно. Режимът на валежите се характеризира с най-големи валежни количества през лятото и средномесечен майско - юнски максимум и февруарски минимум. Продължителността на снежната покривка е 48-58 дни годишно.

През август валежите намаляват значително. В края на лятото и началото на есента нивото на р. Дунав спада чувствително, поради което се удълбочава и нивото на подпочвените води в низините. Засушаванията са предимно през септември – октомври, със средна продължителност 50-55 дни.

Ветрове

В северната част на общината преобладават западните и североизточните ветрове, които в крайдунавските низини се ориентират по направление на реката. През зимата силните ветрове понякога продължават по няколко денонощия и причиняват снегонавявания по пътищата, обледеняване на ел.проводниците, почти пълно отвяване на снежната покривка и измръзване на есенниците. Полезащитните пояси недостатъчни.

За южната част на общината са характерни много силните северозападни ветрове, които духат през преходните сезони. През летния период се разразяват гръмотевични бури, придружени с поройни валежи, често и с градушки. Равнинният релеф и откритостта му във всички посоки способства за добра проветряемост, но същевременно създава условия за ветрова ерозия.

Специфични климатични феномени

Самобитния релеф с характерните суходолия и заселеност не е препятствие за северните ветрове и създава микроклиматични условия, за навяване на преспи и дълго задържане на снежната покривка и ниски температури.

В община Ситово сравнително често се наблюдават явленията скрежообразуване и обледеняване върху клони на дърветата, проводници, стълбове и др., които нанасят огромни щети. Предизвикват се от следните фактори:

- наличие на обилна влажност на въздуха, мъгли или преизстуден дъжд
- отрицателни температури, главно между 0 и 10 градуса
- вятър

Почви

Почвената покривка е тясно свързана с естеството на геоложката основа, с особеностите на релефа, с характера на климатичните условия, спецификата на растителността и стопанската дейност на човека. Преобладаваща почвообразуваща скала е лъсът – типичен и глинест. Почвите се характеризират с голямо разнообразие, като преобладават почвен тип в общината е излужения чернозем: глинесто и песъчливо глинести. Излужени черноземи - 4,65%, слабо излужени черноземи –46,8%, силно излужени черноземи –16,4% тъмно сиви горски 5,8% и други –3,3%. Количеството на хумуса в орния слой е 2,2-3,0%. Свързаните с тяхното разпространение обработваеми земи се отличават на места със значителен наклон, които е



дал възможността да се прояви деградивния ефект на плоскостната, линейна и ветрова ерозия. Почвената реакция в хумусния хоризонт е неутрална. Водния режим на почвите е добър, като позволява производително изразходване на и без това недостатъчните валежи. Естественото плодородие на излужените черноземи е добро.

Община Ситово попада в област, която се характеризира с относително по-голям дял на земеделските площи, отколкото други райони на страната – 70,5%, съотнесено към 58,7% средно за страната. Делът на реално използваните обработваеми площи е много по-висок поради леснодостъпната и плодородна земя, която облагодетелства уедрен модел на селскостопанската дейност при основните култури (60% от площта). Делът на урбанизираните територии и техническата инфраструктура е сравнително нисък (21.9% и 0.6%), както и делът на горите и водните площи, съответно 5.0% и 2.0%.

Таблица 1. Териториален баланс на област Силистра (ха)

Област, общини	Общо (ха)	Селскостопански територии	Горски територии	Урбанизиран територи	Водни течения и площи	Карьерни материали	Транспорт и инфраструктура
Област Силистра	284 628,5	200669,0	62304,4	14314,7	5628,4	143,8	1568,2
Алфатар	24856,6	13323,0	10484,4	905,7	11,7	0,8	131,0
Главиница	48123,0	31523,8	13526,5	2290,2	578,3	0,0	204,2
Дулово	56632,6	38993,5	14463,4	2758,3	67,5	57,9	292,0
Кайнарджа	31496,1	23933,5	6331,2	1115,4	12,0	0,0	104,0
Силистра	51589,1	38754,4	6827,3	3622,6	1809,0	51,0	524,8
Ситово	27096,6	21346,2	3404,7	1462,5	747,1	12,9	123,2
Тутракан	44834,5	32794,6	7266,9	2160,0	2402,8	21,2	189,0

Източник: Областна стратегия за развитие на област Силистра, 2014-2020 г.

Таблица 2. Баланс на територията на община Ситово по начин на трайно ползване

Вид територия по основно предназначение	Имоти брой	Площ (в дка)	Дял (%)
Територии на селското стопанство	20855	212065.164	78.651
Територии на горското стопанство	171	35640.961	13.219
Урбанизирани територии в т.ч. селища	737	11678.690	4.331
Водни площи и течения	69	8913.102	3.306
Добив на полезни изкопаеми	3	105.252	0.039
Транспортни територии	47	1224.049	0.454
Ресурси за възстановителни мероприятия	(15) 12	28.000	-
Скали и пясъци	9	312.671	0.116
Депа и отпадъци	15	38.007	0.014
ОБЩО	21882	269627.218	100.000

Източник: Общинска администрация Ситово

Ерозионни процеси

Ерозията се проявява главно в плоскостно отнасяне на почвения слой и в ровинна ерозия. Ерозионните процеси в Дунавската равнина непрекъснато увеличават своя интензитет, като причиняват значителни вреди на инженерни съоръжения и селското стопанство. Общата площ на **ерозиралите терени възлиза на 342,611 дка**. Най-силно засегнат от ровинна ерозия е Дунавският бряг. Тя застрашава функционирането на изградени водовземни съоръжения в



терасата на р. Дунав. Особено остър е проблема в с. Попина, което захранва територии на общината с вода. Ровинната ерозия на суходолията при водообилни сезони е оформила стръмни до каньоновидни долинни системи.

Проявления има и ветровата ерозия, поради равниния и открит релеф и периодично силните ветрове. Създадени са полезащитни горски пояси с цел предотвратяване на ветровата ерозия и равномерно разпределение на снежната покривка в междуклетъчните пространства. По този начин те изпълняват и влагозадържащи функции, но количеството им не е достатъчно.

Замърсени територии

Към този вид територии се отнасят 15 депа за отпадъци, от които три са закрити и рекултивирани в с. Ситово.

Таблица 3: Замърсени площи на територията на община Ситово

Населено място	Депа за отпадъци		Степен на замърсяване - силно	
	Кадастрален номер	Площ (дка)	Планирани мероприятия	План за рекултивация
с. Босна	025077	2.00	няма	има
с. Гарван	099027	2.00	няма	има
с.Добротица	21693.24.72	4.00	няма	има
с. Ирник	010049	2.00	няма	има
с. Искра	001183	3.00	няма	има
	001185	3.00		
с. Любен	001115	3.00	няма	има
с. Нова Попина	035085	2.00	няма	има
с. Поляна	006057	2.00	няма	има
с. Попина	200048	3.00	няма	има
с. Ситово	000110	3.00	Закрито	Рекултивирано
	000066	3.00	Закрито	Рекултивирано
	000412	3.00	Закрито	рекултивирано
с. Слатина	025019	2.00	няма	има
с. Ястребна	005069	1.00	няма	има
ОБЩО:		38.00		

Тенденции в промяна на земеползването. Инвестиционна активност

На територията на общината няма заявен интерес - инвестиционна активност за териториално развитие на населените места (за увеличение дела на урбанизираните територии) и / или за урбанизация на извънселищни територии. Налични са резерви от неизползвани земи от териториите на стопанските дворове.

Промени в териториите, заети от транспортната инфраструктура, ще произтекат при реализация на проектни предвиждания, свързани с развитието на екоурбанистичната зона в Еврорегион Долен Дунав – модел за устойчиво развитие.

Води и водни ресурси

Общината граничи с р. Дунав по крайбрежието на селата Гарван и Попина. Участъка от реката, минаващ по северната граница на общината не се замърсява, тъй като там в нея не се заустват никакви битови и промишлени канализационни води. Данните от емисионния контрол от Пристанище Силистра – десен бряг на река Дунав, цитирани в годишния доклад за 2011 г. на РИОСВ Русе, показват, че реката отговаря на условията на водоприемник от III-та категория. Съществува възможност за трансгранично замърсяване на река Дунав и хидроложки свързаните с нея повърхностни и подземни водни тела от източници, изпускащи



замърсяване нагоре по течението и корабоплаването по реката. Според данни на РИОСВ Русе, често наблюдавано замърсяване от този тип и от разливи на нефтопродукти, транспортирани по течението на реката.

През 2008-2010 г. е разработен комплексен План за управление на речния басейн (ПУРБ), който отчита настоящото екологично състояние на водните тела в басейна и залага комплексни мерки за неговото подобряване. Като цяло обследваното състояние на повърхностните водни тела – пресъхващи реки, както и на подземните водни тела в района на област Силистра е оценено като добро.

Територията на Общината е бедна на водни ресурси. Поръзността на лъсовата покривка, и окарстената варовикова основа, заедно с оскъдните валежи и слабия наклон на релефа са комплекс от обстоятелства, определящи липсата на повърхностно течащи води. Водния режим се определя от дъждовните води и снеготопенето.

Подземните води са разположени в два хоризонта, които се използват за водоснабдяване на селищата през летните месеци. Територията на общината е с неголяма гъстота на хидрогеографската мрежа. Граничещата с общината р. Дунав в участъка ѝ от десет километра е единствената дренираща артерия на повърхностните и подземни води.

Реки с постоянен повърхностен отток не преминават през територията на общината. Минерални води на територията на общината няма. Не е допуснато изпускане на отпадъчни води в питейни водоизточници.

Хидрографска мрежа

В хидроложко отношение територията на общината е твърде бедна, въпреки че граничи с река Дунав. Безводието в общината се дължи на лъсовата основа и покритите от нея варовикови пластове, които бързо дренират валежните води.

Североизточната част на Дунавската равнина се характеризира с липсата на повърхностно течащи води. Приблизително по линията Тутракан - Добрич реките губят оттока си и продължават подземно да се оттичат в р. Дунав. Максимумът на оттока е през пролетта, обусловен от максимума на валежите и снеготопенето. Реките са със смесено /дъждовно, снежно и карстово/ подхранване. Карстови извори с дебит 1 – 2 л/сек се срещат на много места. Липсата на повърхностно течащи води на територията на общината донякъде може да се компенсира с водите на р. Дунав.

Реки, естествени еутрофни езера, дерета / отводнителни канали/.

Добруджанските реки в по-голямата си част водят началото си от обширната слабо хълмиста област Лудогорието. Днес просторните и гъсти гори, характерни за тази област са значително намалени, а една част от тях напълно унищожени поради безразборно и непланово изсичане. Горите са предимно нискостеблени. Сравнително по-добре са залесени поречията и суходолията на реките, вливащи се в Дунав, чиито гори се простират с известни прекъсвания почти до заустването на техните суходолия. Средно за тези добруджански реки залесените, площи са към 1000 км², или 25 % залесеност.

- Река Дунав - Колебанието на температурата на дунавските води в района е от 0 до 28° С. Многогодишната средна температура при гр. Силистра е 12.5° С. Най-високи температури на водата се наблюдават през месеците юни, юли и август. Отсъства температурна стратификация в сечението на реката, като отклонения се наблюдават само при много висока и много ниска температура на въздуха. Продължителността на ледовите явления е от 0 до 91 дни, а продължителността на замръзване е 89 дни. Най-



ранната дата на появяване на лед е 09 декември, а най-късна – 01 март. Общият пад на реката от Ново Село до Силистра е 21.2 м, а средният наклон на водната повърхност е 4.6 см/км. Средната скорост при ниски води е от 0.5 до 0.79 м/сек, от 0.92 до 1.16 м/сек при средно ниво на водите, и от 1.25 до 1.5 м/сек при високи води. Минимални водни стоежи са регистрирани през 2003 г. (09 септември: минус 26 см), а максимални през 2006 г. (24 април: плюс 853 см). Като цяло, периодът на маловодие е от август до октомври, а периодът на пълноводие е от март до май. Замърсяването на водата на р. Дунав е отразено във финалния доклад от JSD2 (ICPDR), където са представени данни за качеството, както и наличието на вещества в седиментите на реката. Изследванията са извършени през август - септември 2007 година

- Река Сенковец (или Сазлъка, Сенкувча) е река в Североизточна България, която протича през Област Шумен — община Хитрино, Област Разград — общини Самуил и Исперих и Област Силистра — общини Главиница и Ситово, десен приток на Дунав (влива се в него като суходолие), на 405-ти км. Дължината ѝ е 101,6[1] км, която ѝ отрежда 34-то място сред реките на България.
- Река Сенковец води началото си под името Сазлъка от извор-чешма "Коса чешме" (на 448 м н.в.), разположена в източната част на село Висока поляна, Община Хитрино, в Самуиловските височини. Тече в северна посока, като почти по цялото си протежение долината ѝ е каньоновидна, всечена дълбоко в аптските варовици и льосовата покривка на Лудогорието. След село Китанчево, община Исперих пресъхва, а след село Босна, община Ситово долината ѝ става много широка, на места над 1 км, но отново със стръмни (над 50 м) брегове. Влива се като суходолие отдясно в река Дунав (на 405-ти км), на 11 м н.в., срещу българският остров Гарван. Площта на водосборният басейн на река Сенковец е 553 км², което представлява 0,07% от водосборния басейн на Дунав. Основен приток е река Ясенковец, вливаща се в нея отдясно като суходолие. Сенковец е с основно дъждовно-снежно подхранване, но се подхранва и от множество карстови извори, които са частично каптирани. Средният годишен отток при град Исперих е 0,166 м³/с. По течението на реката са разположени 11 села.

Гарванско блато: Площ – 2282,4 дка. Воден режим – силно повлиян от човешката намеса (блатото се отводнява). Естествените размери на водните площи на блатото се установяват само при много влажни години, при временно нефункциониране на отводнителната система, както и при много високи нива на р. Дунав. Антропогенно влияние – блатото е отделено от р. Дунав посредством защитна дига (от км 409 до км 400).

Особено негативно влияние върху водния режим на влажната зона оказва отводнителната система, отвеждаща повърхностните и подпочвените води в р. Дунав. Системата работи на два режима, в зависимост от нивото на р. Дунав. При ниски нива на реката водите се отвеждат гравитачно чрез система от канали и савачен преливник. При високи нива на реката отводняването се осъществява чрез същата система от канали, но преодоляването на разликата в нивата се осъществява чрез помпена станция, като водоприемникът и в двата случая е р. Дунав. Южната част на блатото е отделена посредством земен насип в по-малък самостоятелен водоем (блато "Тоната"), като по този начин отводнителните мероприятия засягат в по-малка степен този водоем и това е причина в него да има вода през по-дълъг период. Водите от блатото "Тоната" се заустват в отводнителния канал посредством тръбен водосток.

Останалите водоеми, съставляващи групата на Гарванските блата (Лющева и Момчила) са силно засегнати от отводнителните мероприятия и през по-голямата част на годината са напълно сухи. Замърсяване на водите – през 2008 са извършени изследвания на полеви физични



показатели (разтворен кислород, Ph, електропроводимост) в блатото “Тоната” (единственото от комплекса, в което по това време е имало вода) като всички показатели са били в нормите по Наредба 7/08.08.1986 г.

Деретата / отводнителни канали

В процес на реализация е проект за “Корекция на дере село Попина” с цел да бъде защитено селото от наводнения, посредством продълбочено дъно на дерето; изграден земен профил и облицоване на 640 м от отводнителното дере в с. Попина.

Проблемен отводнителен канал, който се нуждае от саниране има в с. Добротица. Той минава през територията на селото и пресича третокласен път Ситово-Дулово.

От саниране се нуждае и отводнителният канал, който минава през с. Гарван, събира и отвежда водата към защитената зона гарванови блата. Този канал минава под мост на селото и при високи нива на р. Дунав отводнява територии от населеното място.

Отводнителният канал на с. Ситово реконструиран, продълбочен, облицован, работи добре и е в много добро състояние. В с. Слатина през 2011г. са обработени 183м. от канала, до зоната където се разлива е в добро състояние, но в частта, която минава през селото е необходимо почистване и продълбаване. По цялото протежение на село Босна има защитна дига, която е в задоволително състояние, но е добре да се предвидят превантивни мерки по реконструкция и укрепване. Покрай село Искра минава дере, което частично навлиза в селото и пресича асфалтиран път. Канализационната мрежа на селото – изпълнена на 40% е заустена в това дере.

Напоителни системи

На територията на общината е функционирала изкуствено създадена система за напояване. Днес тя е неизползваема, разграбена и в голямата си част унищожена.

Подземни води: Особена привилегия на Дунавският район в хидроложко и в хидрогеоложко отношение е протичане по северната му граница на река Дунав. Макар, че българският бряг на р. Дунав в по-голямата си част е висок, съществуват десетина участъка, в които са запазени речните тераси, известни като Крайдунавски низини. В алувиалните отложения са формирани обилни водоносни хоризонти с много добри филтрационни показатели. Благодарение на пряката хидравлична връзка с реката е възможно привличане на извънредно големи количества речни води към високодебитни крайбрежни водоземни съоръжения – кладенци тип — “Раней” и вертикални тръбни кладенци. От досегашната практика е установено, че привлекаемите водни ресурси по протежение на Крайдунавските низини са от порядъка на 300 – 500 л/с/км. Освен това редица низини имат подземно подхранване от прилежащите към тях обширни водоносни хоризонти. Обширната Бръшлянска низина и Айдемирската низина се подхранват подземно от барем-аптския водоносен хоризонт.

Язовири: Община Ситово притежава 12 микроязовира – публична общинска собственост. Съгласно Закона за общинската собственост след проведени търгове, язовирите са отдадени под наем.

Язовирите в община Ситово са зарибени с шаран, каракуда, амур, толостолоп, макар и рядко в тях се среща и сом.

На територията на общината няма формирани водни сдружения, съгласно Закона за сдружения за напояване.



Таблица 4: Полезен обем на микроязовирите в х. куб. м

№ по ред	Микроязовир	Залята площ (дка)	Полезен обем (х. куб. м.)	Предназначение	Забележка
1	Ситово 1	88,028	450	Риболов, спортен риболов, развъждане на риба	отдаден под наем
2	Ситово 2	10,310	53		отдаден под наем
3	Слатина	21,508	40		отдаден под наем
4	Поляна	63,857	150		отдаден под наем
5	Добротица 1	25,293	148		отдаден под наем
6	Добротица 2	6,929	35	празен	отдаден под наем
7	Босна	13,944	40	Риболов, спортен риболов, развъждане на риба	отдаден под наем
8	Искра	62,412	190		отдаден под наем
9	Нова Попина 1	155,466	880		отдаден под наем
10	Нова Попина 2	49,821	170		отдаден под наем
11	Нова Попина 3	31,788	108		отдаден под наем
12	Добротица 3	-	3,176	пресъхващ	не се стопанисва

Въздух

Атмосферния въздух в района е натоварен предимно с въглероден двуокис, особено през зимния период. Източник на замърсяването е изгарянето на отоплителни материали в бита. Качеството на атмосферния въздух е сравнително добро, което се дължи на слабо развитата промишленост в общината – съществуват няколко цеха, главно на леката и преработвателната промишленост и отдалечеността от големи промишлени замърсители като Русе, като и от химическите заводи в румънските градове Кълъраш и Гюргево.

Промишлеността в най-близкия областен град Силистра не представлява голяма заплаха за чистотата на въздуха в Община Ситово.

Автомобилния трафик е с ниска интензивност, той има значение само за населените места през които преминава единствения второкласен път от републиканската пътна мрежа П- 21 Силистра – Русе. Незначителното е замърсяването, което се дължи на стария автомобилен парк и амортизацията на автомобилите. В общинският център няма транспорт, който допълнително би замърсявал въздуха.

Съществуват изследвания за качеството на въздуха в околността на с. Ирник, където се намира горски масив “Зли дол”. Установено е, че въздуха благоприятства лечението на астматични заболявания. Целта на проучването е била изготвяне на проект за оздравително училище за деца или санаториум за хора с такъв вид заболявания, което към момента не е реализирано.

Защитени територии и биоразнообразие

Защитените територии са по Директива за опазване на дивите птици и опазване на местообитанията:

- По Директива за опазване на дивите птици 79/409/ЕИО
 - „Лудогорие” (НАТУРА 2000 код BG0002062, Области Русе, Разград и Силистра), обявена със Заповед РД-837/17.11.2008 г. на Министъра на околната среда и водите, (Д.В. бр.11/10.02.2009), с обща площ 914 365,180 дка



(по имотни регистри) и 913 890,637 дка (по графика), в които влизат землищата на селата **Ирник, Босна, Добротица – община Ситово**. Защитената зона се създава с цел: опазване и поддържане на местообитанията на Малък воден бик /*Ixobrychus minutus*/, Ръждива чапла /*Ardea purpurea*/, Черен щъркел /*Ciconia nigra*/

- „Гарванско блато” (код BG0002064), обявена със Заповед № РД-567/05.09.2008 год. на Министъра на околната среда и водите, (Д.В. бр.84/2008 год.), разположена е в землищата на **с. Гарван и с. Попина, община Ситово**, област Силистра с обща площ 3242,66 дка. Защитената зона се създава с цел: опазване и поддържане на местообитанията на червеногушия гмурец /*Podiceps grisegena*/, малкия воден бик /*Ixobrychus minutus*/, белооката потапница /*Aythya nyroca*/ и кокилобегача /*Himantopus himantopus*/
- По Директива за опазване на местообитанията 92/43/ЕИО
 - „Лудогорие” (НАТУРА 2000 код 0000168, области Русе, Разград и Силистра), приета с РМС № 611/16.10.2007 г. (ДВ бр. 85/23.10.2007 г.), с обща площ 594 474,6 дка, в която влизат и землищата на селата **Босна, Добротица и Ирник, община Ситово**. Обявена е с цел опазването на следните местообитания: Полуестествени сухи тревни и храстови съобщества върху варовик (*Festuco-Brometalia*) (важни местообитания на орхидеи), Балкано-панонски церово-горунови гори, Евро-сибирски степни гори с *Quercus* spp., Дъбово-габъррови гори от типа *Galio-Carpinetum* и видовете Малък креслив орел, Бухал, Горска чучулига, Белоопашат мишелов, Черночела сврачка, Ястребогушо коприварче и др.
 - „Лудогорие – Сребърна” (НАТУРА 2000 код 0000169, област Силистра), с обща площ 52 238 дка, в която влизат и землищата на селата **Ситово, с. Слатина и с. Ястребна**, Предмет на опазване са Полуестествени сухи тревни и храстови съобщества върху варовик (*Festuco-Brometalia*) (важни местообитания на орхидеи), Ръждив ангъч, Синявица, Полска бьбрица, Градинска овесарка, Тръстикова блатар и др.
 - „Пожарево – Гарван” (НАТУРА 2000 код 0000530, област Силистра), приета с РМС № 122/02.03.2007 г. (ДВ бр. 21/09.03.2007 г.), с обща площ 58 862,7 дка, в която влизат и землищата на селата **Гарван и Попина, община Ситово** Защитената зона опазва Алувиални гори с *Alnus glutinosa* и *Fraxinus excelsior* (*Alno-Pandion*, *Alnion incanae*, *Salicion albae*), Мизийски гори от сребролистна липа, Реки с кални брегове с *Chenopodium rubri* и *Bidention* p.p., Естествени еутрофни езера с растителност от типа *Magnopotamion* или *Hydrocharition*, Олиготрофни до мезотрофни стоящи води с растителност от *Littorelletea uniflorae* и/или *Isoeto-Nanojuncetea*, Белоока потапница, Черночела сврачка, Нощна чапла, Вечерна ветрушка, Малък креслив орел, Бяла лопатарка и др.

Защитените територии се обявяват с цел опазването на биологичното разнообразие в екосистемите и на естествените процеси, протичащи в тях, както и на характерни или забележителни обекти на неживата природа и пейзажи.

Защитените местности на територията на община Ситово са две – „Гарвански блата“ и „Острата канара“. Собствеността е общинска. За тях няма приет план за управление.

Местността „Гарвански блата“ е с площ: 280 ха, поземлен и горски фонд. Стопанисва се от кметствата на село Гарван и село Попина. Обявена е за защитена местност със Заповед № 853 от 06.08.1985 г. на председателя на Комитета за опазване на природната среда, прекатегоризирана със Заповед № РД-1205 от 24.09.2003 г. на министъра на околната среда и



водите. Защитената природна територия "Гарвански блата" обхваща земите, намиращи се на североизток от с. Гарван по дигата на река Дунав. На тази територия се намират три блата - Лищева (Лющева), Момчила и блатото, което граничи непосредствено със селото. Между двете блата се намира малък остров, а североизточно от тях се намира местността "Дренчето". В „Гарвански блата“ **е забранено** е провеждането на дейности, с които се изменя естествения облик на местността или водния ѝ режим; късане или изкореняване на растения; палене на огън; убиване, улавяне или безпокоене на птиците; ловуване; замърсяване на водите; строителство. Разрешава се косене на тръстика и папур; залесяване с хидрофилни дървесни видове; регулиране на числеността на хищници и дива свиня; спортен риболов в определени периоди на годината. В местността „Гарвански блата“ са запазени естествените местообитания на редки водоплаващи птици включително четири вида гмурци – голям, среден, черноврат и малък, както и белобрада рибарка и червена чапла, включени в Червената книга на Република България. В обекта е разпространена разнообразна водна и блатна растителност, сред която се срещат редки видове растения, като водна жълта роза, бяла водна роза, блатно кокиче и водна лилия.

Защитената местност „Острата канара“ е с площ 1 ха и се намира в близост до с. Любен. В непосредствена близост със статут на защитена територия е находището на див божур в с. Добротица с площ от 4 ха. Съществува друга красива местност - “Бялата канара” в землището на с. Ирник, която не е обявена за природна забележителност. Тъй като нямат достатъчна популярност и не е разработена стратегия за тяхното бъдещо развитие, засега тези обекти не са посещавани от туристи.

Гори

Обширната слабо хълмиста област Лудогорие (Делиормана) е била покрита с просторни и гъсти гори, които с течение на времето значително са намалени, а една част от тях напълно унищожени поради безразборно и непланово изсичане. Сравнително добре са залесени поречията и суходолията на реките, вливащи се в Дунав, чиито гори се простират с известни прекъсвания почти до заустването на техните суходолия. Средно за тези добруджански реки залесените, площи са към 1000 км², или 25 % залесеност.

На територията на община Ситово има общо 27 104 дка гори - частна, общинска, държавна собственост. Преобладават естествените широколистни насаждения – цер, габър, ясен, клен, дъб, акация. Изкуствено са създадени гори с червен дъб, липа, явор, орех.

Горските територии включват площта на Държавния горски фонд и са с най-малък относителен дял от територията на общината – 12.6%, при 21.9% за област Силистра и 33.6 % средно за страната.

При реконструкция на горите и особено на места с по-големи наклони е залесено с акация, която дава многобройни издънки, които имат укрепващо въздействие.

Защитни гори:

- Лудогорие 0002067 са разположени в землището на с. Ирник. Те заемат общо 7.9 ха.
- Лудогорие - Сребърна 000169 са в землището на селата Ситово, Ястребна, Слатина. Те заемат общо – 130,2 ха.

Проблеми във връзка с опазване на горските масиви:

- нерегламентирани сечи;
- палежи на стърнища в близост на горски масиви, които нанасят трудно поправими щети и скъпо струващи възстановителни работи.

2.2 Историческа характеристика и културно наследство

Територията на Община Ситово е била населявана от най – стари времена. За това свидетелстват останалите паметници от най - различни етноси и култури. В района на с.



Ситово край селата Гарван, Поляна и Слатина се намират селищни могили от енеолитната (с предположение и от неолитната) епоха. Също в този район край селата Добротица, Ирник, Искра, Поляна, Ястребна, Нова Попина, Ситово и Любен се намират надгробни могили от тракийската предримска епоха.

През VI – ти век при идването на славяните на Балканския полуостров са били образувани много славянски селища. Едни от тях са тези край с. Гарван и Попина. И при двете селища са открити некрополи.

Тези селища съществуват и по времето на Първата българска държава. Други такива селища се намират край селата Ситово, Слатина и Добротица.

На територията на Община Ситово има открити и проучени археологични обекти и исторически паметници, които дават определен културен исторически облик на района.

2.2.1. Недвижими културни ценности, извън границите на населените места

Територията на община Ситово е наситена с културни ценности датирани от Праисторията, Античността и Средновековието. Значителна част от тях са разположени извън границите на населените места. В обхвата на извънселищната територия са обявени за културни ценности 31 археологически обекта, както следва:

Таблица 5: Недвижими културни ценности

Землище на населено място	Културна ценност	Описание
село Гарван	Праисторическа селищна могила	намира се в местността „Кривина”, на 1,6 км североизточно от селото. Обявена е за културна ценност с категория „национално значение” – ПМС №1711/21.10.1962г.;
	Римско укрепление	намира се в местността „Кючук гьол кале”, на 4,2 км северозападно от селото. Обявен е за културна ценност с категория „местно значение” - Д.В., бр.10, 1968г.;
	Славянско средновековно селище	намира се в местността „Стареца”, на 2,1 км. северно от селото. Обявено е за културна ценност с категория „местно значение” – Д.в.бр.10,1968г.;
	Славянско средновековно селище	намира се в местността „Момчила”, на 2 км. североизточно от селото. Обявено е за културна ценност с категория „местно значение” - Д.в.бр.10,1968г.;
село Добротица	Праисторическа селищна могила	намира се в местността „Калечаласъ”, на 1,8 км. югоизточно от селото. Обявена е за културна ценност с категория „национално значение” – ПМС №1711/21.10.1962г.;
	Праисторическа селищна могила	намира се в местността „Чардаклиите”, на 1,4 км. западно от селото. Обявена е за културна ценност с категория „национално значение” – ПМС №1711/21.10.1962г.;
село Ирник	Праисторическа селищна могила	намира се на 3,2 км. северозападно от селото. Обявена е за културна ценност с категория „национално значение” – с ПМС №1711/21.10.1962г.;
	Праисторическа селищна могила	намира се в местността „Могилата”, на 1,6



		км. югозападно от селото. Обявена е за културна ценност с категория „национално значение” – ПМС №1711/21.10.1962г.;
	Праисторическа селищна могила	намира се на 1,2 км. източно от селото. Обявена е за културна ценност с категория „национално значение” – ПМС №1711/21.10.1962г.;
	Праисторическа селищна могила	намира се в местността „Кирмалтъ” на 1,7 км. източно от селото. Обявена е за културна ценност с категория „национално значение” – ПМС №1711/21.10.1962г.;
	Праисторическа селищна могила	намира се в местността „Япракълъ” на 3,7 км. югозападно от селото. Обявена е за културна ценност с категория „национално значение” – ПМС №1711/21.10.1962г.;
село Искра	Праисторическа селищна могила	намира се в местността „Ченгескилик” на 0,6 км западно от селото. Обявена е за културна ценност с категория „национално значение” – с ПМС №1711/21.10.1962г.;
	Праисторическа селищна могила	намира се в местността „Коджаскини” на 2,9 км. югоизточно от селото. Обявена е за културна ценност с категория „национално значение” – с ПМС №1711/21.10.1962г.;
село Любен	Праисторическа селищна могила	намира се на 0,9 км. североизточно от селото. Обявена е за културна ценност с категория „национално значение” – с ПМС №1711/21.10.1962г.
село Нова Попина	Праисторическа селищна могила	намира се в местността „Буланък” на 1,2 км. западно от селото. Обявена е за културна ценност с категория „национално значение” – с ПМС №1711/21.10.1962г.;
	Праисторическа селищна могила	намира се в местността „Лозята” и „Каданджик”, на 1,3 км. северно от селото. Обявена е за културна ценност с категория „национално значение” – с ПМС №1711/21.10.1962г.
село Поляна	Праисторическа селищна могила	намира се в местността „Деримгъл” на 1,2 км. югоизточно от селото. Обявена е за културна ценност с категория „национално значение” – с ПМС №1711/21.10.1962г.;
	Праисторическа селищна могила	намира се в местността „Калджака” на 2 км. североизточно от селото. Обявена е за културна ценност с категория „национално значение” – с ПМС №1711/21.10.1962г.
село Попина	Праисторическа селищна могила	намира се в местността „Гол рът” на 1,6 км. югозападно от селото. Обявена е за културна ценност с категория „национално значение” – с ПМС №1711/21.10.1962г.;
	Славянско селище	намира се в местността „Джеджови лозя”, на 2,2 км. западно от селото. Обявено е за културна ценност с категория „местно значение” – с Д.в.бр.10,1968г.;
	Славянско укрепление	намира се в местността „Джеджови лозя”, на 2 км. западно от селото. Обявено е за културна ценност с категория „местно



		значение” – с Д.в.бр.10,1968г.;
	Славянско селище	намира се в местността „Дренчето”, на 2,5 км. западно от селото. Обявено е за културна ценност с категория „местно значение” – с Д.в.бр.10,1968г.;
	Славянско укрепление	намира се в местността „Калето”, на 2,6 км. северно от селото. Обявено е за културна ценност с категория „местно значение” – с Д.в.бр.10,1968г.;
село Ситово	Праисторическа селищна могила	намира се на 4,2 км. североизточно от селото. Обявена е за културна ценност с категория „национално значение” – с ПМС №1711/21.10.1962г.;
	Праисторически селищни могили	намират се в местността „Курията” на 1,1 км и на 1,3 км. северозападно от селото. Обявени са за културна ценност с категория „национално значение” – с ПМС №1711/21.10.1962г.;
	Праисторически селищни могили	намират се в местността „Мандрата” на 1,2 км. североизточно от селото. Обявени са за културна ценност с категория „национално значение” – с ПМС №1711/21.10.1962г.;
	Тракийско селище	намира се в местността „Калджака” на 3,8 км. северно от селото. Обявено е за културна ценност с категория „национално значение” – с ПМС №1711/21.10.1962г.;
	Праисторическа селищна могила	намира се на 3 км. югозападно от селото. Обявена е за културна ценност с категория „национално значение” – с ПМС №1711/21.10.1962г.
село Слатина	Праисторическа селищна могила	намира се в местността „Калфа” на 1,8 км. южно от селото. Обявена е за културна ценност с категория „национално значение” – с ПМС №1711/21.10.1962г.
село Ястребна	Праисторическа селищна могила	намира се на 1 км. южно от селото. Обявена е за културна ценност с категория „национално значение” – с ПМС №1711/21.10.1962г.
	Праисторическа селищна могила	намира се на 1,4 км. южно от селото. Обявена е за културна ценност с категория „национално значение” – с ПМС №1711/21.10.1962г.;

В предоставената по-горе информация от музея в Силистра не се споменава една от най-значимите културни забележителности на общината – **старият римски път по дясното крайбрежие на Дунав**. В рамките на трансграничния регион Силистра-Кълараш, през община Ситово, в района на с. Попина, преминава вело алея, като част от проекта „Евровело”. Трасето е изцяло маркирано по стандартите на Европейската федерация по велосипедизъм алея. То е част от маршрут № 6 на велосипедната мрежа „Евровело”, наречена „Пътят на реките”, с акцент върху експонираните археологически артефакти от праисторическата, римската и славяно-българската епоха. В участъка Русе-Силистра велоалеята минава по трасето на опазени участъци от стария римски път.



2.2.2. Недвижими културни ценности в населените места:

Село Гарван: Освен със защитената местност “Гарванови блата”, село Гарван впечатлява с прекрасна каменна кръстокуполна базилика „Св.Димитър Солунски”, построена през периода 1887-1892г. Храмът се отличава с изящен детайл на обработката на каменната зидария на сградата и прилежащия ограден зид, с чудесна дърворезба и ковано желязо. Изписан е от зографа Георги Стаецу. Църковните икони изобразяват патрона на църквата и библейски сцени от пътя на Христос към Голгота.

Музей на комунизма – намира се в близост до църквата „Св.Димитър Солунски”. Открит е през 2009г. Експозицията съдържа грамофонни плочи, записи, печатни материали – вестник „Работническо дело”, авторски книги на идеолози на социализма – Ленин, Тодор Живков, Людмила Живкова и др. Изложени са бюстове на Ленин, Георги Димитров, значки и др. символи на социализма.

Етнографска експозиция с добруджанска къща и мелница към нея - началото на XXв. и края на XIXв. Експозицията е открита през 1970г. Археологическата сбирка в нея включва карта с границите на старо славянско селище, предмети от бита и културата на славяните. Някои от тези експонати са с национално историческо значение и са в Националния исторически музей.

Етнографската сбирка съдържа мъжка и женска народна носия, земеделски и битов инвентар, керамични съдове, тъкани и др. С богат снимков материал са показани обичаите на селото – коледуване, бразая, зарязване на лозята и др.

Друг пример за нематериално културно наследство е Фестивалът на хляба – провежда се през месец юни-юли, в зависимост от деня за откриване на жътвата. Състои се от конкурс и изложба на тестени изделия по стари рецепти (от „Тефтерите на баба”).

Село Добротица: Каменен кръстокуполен храм ”Св.Св.Кирил и Методий” 1897-1898 г. Подготовката за църковния строеж започва 1897 - 1898 г. Строежът започнал в началото на 1899 г. Майстори, зидари и зографи са били от Македония. Главен майстор е Василий, също Кузман, синът му Симеон, Евтимий и Янаки. Зограф е Георги Тачев, изработил 2 икони. Останалите икони са пренесени от Велико Търново. Строежът на църквата завършил през 1900 г. На 11.5. 1901 г. църквата е осветена от Търновският Митрополит Василий.

В землището на селото има шест броя естествени чешми (аязми), четири вековни дървета. Със статут на защитена територия са още: находището на див божур и недалече "Острата канара". Наблизо е и друга красива местност, необявена за природна забележителност - "Бялата канара". Еноложките традиции на мястото са представени от винарна "Опрев".

Село Ирник: Неповторима и самобитна е атмосферата на това населено място. Едноетажните добруджански къщи с характерна ориентация и облик сътворяват хармонична и устойчива жизнена среда, подходяща за отдих и познание за културата и бита на местните обитатели.

На територията на общината съществува красива местност, която обаче не е обявена за природна забележителност. Това е “Бялата канара” в землището на с. Ирник с. Искра, с Любен и с. Босна са живо доказателство за етническа и религиозна толерантност и културно многообразие.

От културно-историческите обекти в урбанизирана среда публичен интерес представляват **обектите с религиозен характер.**



Таблица 6: Обекти с религиозен характер

Населено място	Обект
с. Гарван	Църква „Св.Димитър Солунски”, 1878-1892 г. каменна кръстокуполна Християнска адвентна църква
с. Добротица	Църква ”Св.Св.Кирил и Методий” 1897-1898 г. каменна кръстокуполна
с. Слатина	Църква ”Св.Св.Константин и Елена”
с. Ситово	Църква „Св.Димитрий” Християнска адвентна църква
с. Ирник	Църква ”Св.Архангел Михаил”
с. Искра	Църква „Възнесение Господне” и две джамии.
с. Поляна	Църква ”Рождество на Пресвета Богородица” – в строеж”
с. Попина	Църква „Свети Георги Победоносец” и Процедира изграждане на параклис Християнска адвентна църква
с. Любен	Джамия
с. Босна	Джамия

Възложеният общ устройствен план на общината ще оцени обектите на културно-историческото наследство, като елементи на цялостни териториални и функционални системи, поставящи изисквания и ограничения по отношение устройствената, строителна и друга човешка намеса в средата, към която принадлежат или която съставляват. Част изискванията към него са да осигури условия за физическото опазване на паметниците и тяхната среда, за промотиране и социализация на познавателните, възпитателните, мемориалните, емоционално-естетическите им качества, **за реализация на стопанския им потенциал, като обект на туристически интерес и посещения.** Планът ще третира устройствените проблеми на достъпа и изграждането на приемната инфраструктура при онези от обектите, които представляват **ресурс на туризма** или имат значение за процесите в живота на местното население и ще бъде изготвен **специализиран археологически кадастър на културните ценности.** По мярка 322 от ПРСР се изпълняват **2 проекта за ремонт на два духовни храма в с. Гарван и с. Добротица.** През 2013 г. по същата мярка са подадени две проектни предложения за ремонтни дейности на духовните храмове в селата: **Искра и Попина.**

Читалища и читалищна дейност

Културният живот на територията на Община Ситово е съсредоточен в читалищата които са едни от основните културно-просветни средища. На територията на общината функционират 10 (десет) читалища с малък библиотечен фонд.

Сградният фонд е предоставен на читалищните настоятелства за стопанисване и управление, но в резултат на ограничената финансова субсидия и слаба стопанска дейност той е остарял и се нуждае от основен ремонт.

Таблица 7: Културната инфраструктура на община Ситово.

№ по ред	Читалище	Населено място	Дейност
1	Бачо Киро-1943г.	с. Искра	Читалището възникнало преди 1590 година. Днес то опазва и популяризира исторически данни за селото. Към читалището са обособени



			две танцови групи-детска и юношеска, като и група за народни песни. Успешно работи и клуб по компютри.
2	Христо Смирненски-1940г.	с. Ситово	Читалището е основано на 5 декември 1940 г. Новата читалищна сграда е построена през 1956 г. в чест на 100 години читалища и е обзаведена през 1958 година. През последните години към читалището действат два танцови състава и три фолклорни групи. Читалищните самодейни колективи многократно са се представяли добре на окръжни прегледи и са удостоени с похвални грамоти. През 2012 г. мъжката фолклорна група е удостоена със сребърен медал на Трети Национален шампионат по народни изкуства – „Евро фолк 2012“. През същата година за отлично представяне на международния фолклорен фестивал „Фолклорен извор-2012“ в село Царевец на самодейните колективи към читалището е връчен общ златен медал. Към читалището има група за театрално изкуство и кръжок по текстил
3	Стефан Караджа-1963г.	с. Любен	Читалището е построено през 1963 г. В настоящия момент библиотеката разполага с 3987 книги. Два самодейни колектива – юношески за модерни танци и женска фолклорна група опазват традициите и обичаите за идните поколения.
4	Димитър Иванов Полянов-1870	с. Гарван	Читалището има 140 годишна история. Към него има два самодейни колектива от 20 мъже и жени. Има богата библиотека, компютърна зала, етнографски музеи и музей на комунизма.
5	Стефан Караджа-1945	с. Босна	Читалищна дейност с театрални и самодейни прояви датира от 1945 г. Библиотеката съхранява над 3000 тома. Към читалището има група за народни песни.
6	Никола Вапцаров-1940	с. Попина	Към читалището действа самодеен състав - женска певческа група и е изградена музейна експозиция.
7	Йордан Йовков-1899	с. Добротица	В читалището са сформирани две певчески групи за народни песни и стари градски песни. Към читалището има клуб за клавишни инструменти и живопис. Има действаща музейна експозиция
8	Свобода-1920г.	с. Поляна	Сред културните забележителности на Поляна е читалище "Свобода". В миналото певческият състав е носел много успехи за селото и е печелил множество конкурси, състезания и надпявания. Последните награди и грамоти на състава са от съборите в Рожен през 2000 година и в Копривщица през 2002 година. Сега в читалището има една група за народни песни. Читалището разполага с библиотека с 38 единици, а в момента се подготвя и музейна експозиция със снимки и награди на певческия състав.
9	Зора-Нова Попина-2008	с. Нова Попина	Читалище Зора-Нова Попина е действащо



			читалище, регистрирано под номер 3327 в Министерство на Културата на Република България. Библиотечният фонд съдържа 230 тома. Към читалището има група за народно пеене, кръжок по текстил и театрално изкуство. Има действаща музейна експозиция.
10	Пейо Яворов-2012	с. Слатина	Читалището е действащо създадено е през 2012 г.

Читалищната материална база е остаряла и се нуждае от обновяване.

Читалищната дейност и в частност – художествената самодейност се оценяват като един от факторите за единение и самоорганизация на общностите, респективно за устойчивост на населените места. Към читалищата функционират 11 самодейни фолклорни групи, които ежегодно представят общината на съборите във Велико Търново и Копривщица. По инициатива на читалищните дейци се организират гостувания на професионални състави и самодейни групи.

Ежегодният културен календар на общинската администрация е богат и разнообразен. Честват се всички национални и духовни празници. Община Ситово организира всяка година фолклорен фестивал „Добруджа пее и танцува“. През 2013 г. е организиран и фестивал на мъжката песен, които се радва на голям интерес. Общината предвижда включването му в културния календар и превръщането му в ежегоден празник.

Неправителствени организации:

На територията на община Ситово са регистрирани и функционират активно 18 /осемнадесет/ неправителствени организации, към читалищата, клубове на инвалида и пенсионера, както и СГО. Гражданските сдружения – “Сдружение на жените” и Сдружение “Информационен център за развитие на община Ситово” подготвят самостоятелни проекти и съдействат за социализация на населението. Сдружението на жените има за своя основна цел подобряване на качеството на живот на жените в селото. Реализиран е проектът “Социо–културен център за жени”, финансиран от Фондация Лале.

Тези организации разполагат с голям потенциал при разработването на конкурентноспособни проекти и получават финансиране от външни донори по различни програми. Общинската администрация поддържа връзка с представителите на сдруженията и търси тяхната гражданска позиция и подкрепа при решаването на обществено значими въпроси. Към настоящият момент не са разработвани съвместни проекти.

Изводи:

- Общината не притежава географско положение, което благоприятства самостоятелното ѝ развитие;
- Общината е с ниска инфраструктурна изграденост;
- Транспортната инфраструктура не е достатъчно развита;
- Природните забележителности и туристическите обекти се нуждаят от стратегия и план за развитие, което да включва мерки за валоризирането им;
- Съществува потенциал за развитие на занаяти;
- Общината е аграрно – промишлен тип и има възможности за развитие на леката промишленост за преработка на селскостопански продукти.
- Общината е с ограничено поле на влияние и с ниска привлекателност за инвестиране в производствена и друга дейност.



2.3 Селищна система и урбанизация

2.3.1. Селищна система

Селищната система на община Ситово е добре изградена. В границите на общината са включени 12 населени места, от които село Ситово е общински център. Общината е от IV функционален тип. След последното административно деление на страната, община Ситово е част от новосъздадената област с административен център Силистра. Гъстотата на селищната мрежа в общината е 4,8 населени места на 100 кв.км. Тя съвпада със средната за страната (4,8) и е по-висока от средната за общините от Северното Черноморие (4,3). Средното разстояние между селищата е 6,5 км. Поради много специфичната теренна конфигурация, средното разстояние не дава пълна представа за комуникативността на мрежата.

Населените места в общината, с оглед доминиращият функционален профил, могат да бъдат обособени в три селищни зони:

- първа селищна зона обхваща селата в южната част на общинската територия. Според категоризацията на населените места по броя на населението е съставена почти изцяло от "много малки села", с изключение на с. Искра, което е от категорията "средни села". Зоната има предимно селскостопански / горски характер с потенциал за развитие на отдих, туризъм и обитаване под формата на "Сребърна икономика";
- втора селищна зона – селата в северната част на територията. В зоната попадат селата Гарван, Попина и Поляна от категорията "много малки села". Характеризира се с благоприятни за обитаване природогеографски условия и добре развита пътна мрежа. Зоната има предимно селскостопански характер с потенциал за развитие на отдих и туризъм по поречието на р. Дунав, в близост до защитените зони и вече работеща форма на регионален / наднационален вело туризъм;
- трета селищна зона включва общинския център и разположените около него села. Селищната мрежа в тази зона е с по-голяма гъстота, предимно от много малки села. Тази зона концентрира икономически и административен потенциал.

Стабилизирането на селищната мрежа следва да се основава на развитието на средищни селища, които обединяват групи от села с общ потенциал за развитие и следва да се утвърждават като вторични центрове на общината. Общинска администрация е възложила разработването на **техническо задание за общ устройствен план**, който включва задачата да определи набор от **средищни селища**, основавайки се на стопанското и социално развитие, демографското състояние, инвестиционната активност и др. показатели, обосновани в методическия подход при планирането.

Така стабилизирането на селищната мрежа следва да се свърже със създаването на устройствена основа за максимално запазване и ползване по предназначение на ценния земеделски поземлен фонд, и устройствени условия за инвестиционен интерес в резултат на реконструкция и обновяване на населените места и прилежащите им територии за обитаване, рекреационни и стопански функции, доколкото допринасят за социално-икономическото развитие на общината.

Урбанизацията, на фона на трайното обезлюдяване на населените места, следва да се основава на опазването и развитието им и създаване на съвременна инфраструктура, гарантираща висококачествена жизнена среда.



2.2.2 Населени места – състояние и проблеми:

На територията на общината са разположени 12 населени места. В приложената таблица са представени данни за тяхната територия, население и категоризация.

Таблица 8: Населени места по категории

ЕКАТТЕ	Населено място	Площ (дка)	Население бр. жители	Категория
05757	с. Босна	394.883	392	Малки села
14547	с. Гарван	2342.916	349	Малки села
21693	с.Добротица	1340.716	382	Малки села
32799	с. Ирник	431.351	82	Много малки села
32839	с. Искра	432.341	1809	Средни села
44495	с. Любен	458.971	641	Малки села
51901	с. Нова Попина	432.341	62	Много малки села
57385	с. Поляна	972.261	169	Много малки села
57577	с. Попина	2322.835	619	Малки села
66665	с. Ситово	2064.825	780	Малки села
67249	с. Слатина	556.737	106	Много малки села
87694	с. Ястребина	417.065	5	Много малки села
	ОБЩО		5396	

Източник: Задание ОУПО

Изграденост на населените места:

Степента на изграденост на населените места е сравнително висока, при сравнително добро състояние на сградния фонд (основно жилищни сгради), особено в общинския център. Преобладаваща част от застрояването е едноетажно и двуетажно, като само в с. Ситово има обществени сгради на три етажа. Делът на паянтовите сгради е над 25 – 30 %. Последното се отнася за населените места Ястребна, Нова Попина, Ирник, Слатина и Поляна. Тези населени места се обезлюдяват, въпреки благоприятните природни условия за обитаване и отдих. В следствие на това сградният фонд е неподдържан и се забелязват изоставени жилищни сгради.

Млади и изпълнени с живот са селата Искра, Любен, Босна и Ситово. Развитието на посочените населени места, предопределя и набор от изисквания по отношение благоустрояването и инфраструктурното им обзавеждане, както и към условията за транспортен достъп и обслужването с обществен транспорт.

По отношение сградите с обществени функции, за нуждите на ОУПО е необходимо да се посочи, че част от бившите училищни сгради, както и други общински сгради в селата, не се използват и се рушат, но общността оценява потенциала им за поемане на нови публични функции, стимулиращи местното развитие. Значими като площ неизползвани обекти – общинска собственост има във всички села от общината.

Осигуреност на населените места с устройствени планове:

След влизането в сила на ЗКИР от 01.01.2001 г. и Наредба 3 от 28.04.2001 г. се преустановява изработването на кадастрални планове. На тяхно място се изработват кадастрални и специализирани карти. Специализираната кадастрална карта съдържа информация за благоустрояването и релефа на терена, инженерните мрежи и други данни. Подробните устройствени планове се изработват върху основа, за която служи специализираната цифрова кадастрална карта.



Обобщена информация за състоянието (верност и актуалност) на кадастралните и регулационни планове.

- I-ва група - с. Добротица – има изработена и влязла в сила цифрова кадастрална карта.
- II-ра група - с. Босна, с. Ирник, с. Нова Попина и с. Любен – установено е наличие отстраними несъответствия в изготвените планове. В предвид на закономото изискване, че след 2001г. вече се изготвят само цифрови кадастрални карти, тези планове, могат да послужат за изготвяне на нови кадастрални карти, в съответствие със ЗКИР. За с. Ирник, трябва да се включат в регулация изключените с 216 ПМС от 17.04.1962 г. крайни квартали и контактни зони с плановете за земеразделяне;
- III-та група - с. Гарван, с. Поляна, с. Слатина и с. Ястребна – установени значителни недостатъци. За тях следва да се възложи директно изготвяне на нови кадастрални карти;
- IV-та група - с. Искра, с. Попина и с. Ситово – изготвени са кадастрални планове по отделна процедура от останалите населени места, които обаче не са проверени и съответно липсва протокол за установяване на допустимата по закона точност. След довършване на тази процедура, те могат да бъдат приети от АГКК по установения законов ред.

Освен за село Добротица, за всичките останали 11 населени места е необходимо да се изготвят цифрови кадастрални карти, едновременно със специализирани карти, върху които да се изработят и оцифрят необходимите регулационни планове. Съгласно §123 от ЗИД на ЗУТ, община Ситово е изготвила задание за изработване на общ устройствен план на селищната система и предстои възлагане на изпълнението му. С него се предвижда като необходим предварителен етап, за осигуряване на информационна основа, да се включи и изработването на цифрови кадастрални и специализирани карти, поетапно за населените места.

При устройството на населените места с плана следва да се обосноват потребностите от тяхното териториално развитие, като основен теренен резерв за териториално развитие следва да се считат инфраструктурно осигурени терени, както и такива с характеристики, подходящи за застрояване и за инфраструктурно обзавеждане.

Перспективното развитие на населените места да се определя на база капацитета на териториите, при спазване на оразмерителните параметри за отделните устройствени зони и територии.

В контекста на **визията за развитие на община Ситово през 2014-2020 г.**, с бъдещият общ устройствен план се предвижда да се определят подходящи територии в селищна среда за висококатегорийно обитаване в индивидуални поземлени имоти. По отношение на общинския център следва да се посочат местата и вида за бъдещи изменения в случай, че такива се окажат наложителни в следствие на настъпили промени във фактичката обстановка, във връзка със заявени крупни инвестиционни намерения, вписващи се в цялостната планова концепция и представляващи обществен интерес. Освен посочените се цели:

- Да се предвиди **разширяване** на спектъра от функции в малките населени места, напр. изграждане обекти за социални грижи.
- Да се предвиди **(до)изграждане** на техническата, в т.ч. довеждаща пътна инфраструктура във всички населени места, където това е необходимо.



- Да предвиди **актуализация на плановете основа** за устройство на населените места (ниво ПУП), с оглед приложимостта на действащите плановете и при отчитане на инвестиционната активност.

2.4. Изводи – обща, историческа характеристика, селищни системи и урбанизация

2.4.1. Идентифициран потенциал:

Географска характеристика

- Близост до река Дунав, карго пристанища и воднотранспортна достъпност до страни от европейския регион и ОНД.
- Съчетание на разнообразни природни дадености – горски и полски територии и плодородни почви;
- Чиста околна среда – води, почви и въздух;
- Плодородна обработваема земеделска земя е благоприятни климатични условия;
- Липса на сериозни промишлени източници за замърсяване на околната среда;
- Уникални природни забележителности – защитени територии и местности с богато разнообразие на растителни и животински видове с национално и световно значение;

Историческа характеристика

- Преплитане на различни епохи, изразено в наличните културни ценности;
- Съхранено културно богатство и многообразие;

Селищна система и урбанизация

- Разграничими концентрации на групи села, обединени от пространствена близост и идентични характеристики;
- Възложен план за устройствено планиране на общината;
- Ситово е част от екоурбанистичната зона в Еврорегион Долен Дунав – модел за устойчиво развитие;

2.4.2. Идентифицирани проблеми:

Географска характеристика

- Съществен проблем са липсващите или неизградени елементи на транспортната връзка между селата и общинския център;
- Обезлюдени села;
- Малкият брой на населението на общинските села;

Историческа характеристика

- Основните проблеми са свързани с недостига на финансови ресурси за проучването на културното наследство. Недостатъчни са инициативите за физическото съхраняване на обекти. Липса на инициатива за съвместни проекти между общините в областта за социализация и съвременна изява на културните ценности;
- Актуален е проблема за информационното представяне и популяризиране на културното наследство, включително чрез приложението на съвременни технологии;
- Липсва инициатива за единното представяне на различните културни ценности и обвързването им в цялостна система с обекти от международна система на велотуризм по крайбрежието на Дунав – “ЕвроВело-06”;

Селищна система и урбанизация

- Обща изолация на общината в рамките на съществуващата изолация на област Силистра;
- Наличие на изолиране села;



2.5. Развитие на социалната сфера

2.5.1. Демографска характеристика и тенденции

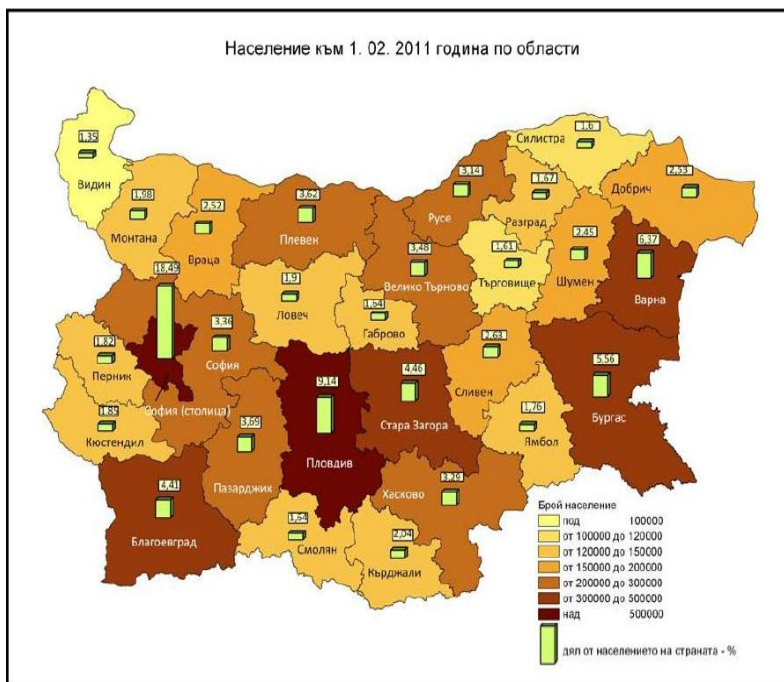
По предвиждания на Евростат за периода 2010-2060 г. населението на България ще намалее с близо 27%, а делът на населението над 65 г. ще достигне до над 32.6%, докато този на децата до 15 г. ще се свие до 13%. По прогнози на Световна банка от 2012 г. към 2050 г. България ще има най-бързо свиващото се население в работоспособна възраст в света. Най-тревожното е, че се очаква населението на възраст между 15 и 24 години да намалее с 41%, което ще окаже директно влияние върху характеристиките и структурата на образователния сектор и пазара на труда, респективно върху цялата икономика.

Населението на **област Силистра** към 31.12.2011 г. по данни на НСИ е 118433 души или 1.6% от населението на страната, гъстотата на населението - 41.6 д./км², е значително по-

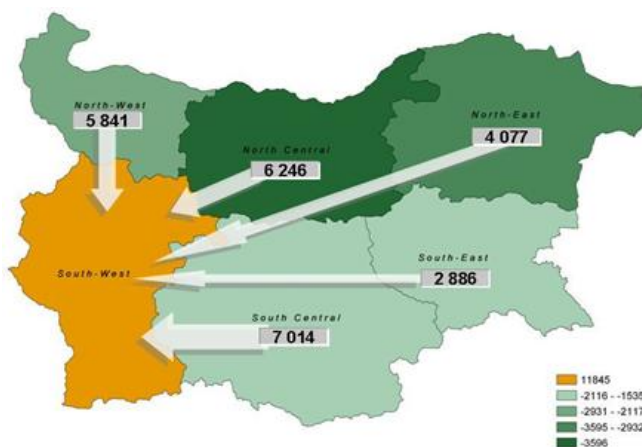
ниска от средната за страната - 65.7%. Това е най-ниската стойност сред областите в Северен централен район.

За периода 2001-2011 г. броят на населението в областта намалява с 24 424 души, или със средногодишен темп от минус 2,4% (над два пъти над средната стойност за страната – минус 1,1%).

Налице е задълбочаване на диспропорциите в териториално-то разпределение на населението и процесите на обезлюдяване на определени части от областта и села.



Фигура 1 – Източник НСИ



Фигура 2 – Източник Доклад за миграцията на населението в България.

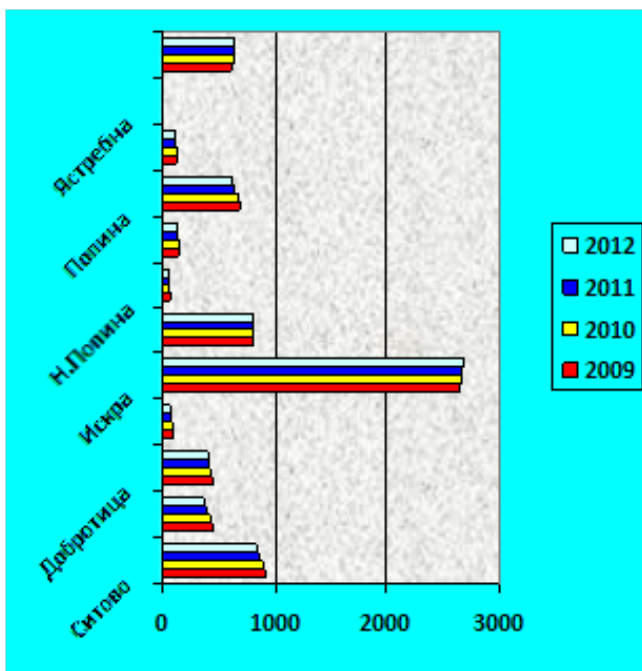
Миграционните потоци са насочени основно към София, като основен административен център, който предлага образователни, здравни услуги и по-добри условия на пазара на труда.



Демографското развитие на общината повтарят общата тенденция на национално и областно ниво. Населението на общината постоянно намалява. По данни на ГРАО при общинска администрация Ситово за период от четири години населението е намаляло с 311 души.

Най-голямо е обезлюдяването на с. Ирник – 46,05 % , с.Гарван – 43.25%, с. Слатина – 39.43% и с. Нова Попина – 39.22%. Следва група от три села, които са намалели малко под 30 % за десетгодишния период: с Добротица – 29.78%, с. Поляна – 28.99% и общинския център с. Ситово – 28.18%. С 10.71% по - малко жители е с. Босна, а за селата Любен – 1.98% и Искра – 1.89%, намаляването на населението е под 2%. Най-тревожно е положението със с. Ястребна – 75%.

Население на Община Ситово по постоянен адрес



Фигура 3/ Източник ГРАО община Ситово

По данни на ГРАО за последните четири години към:

- 31.12.2009 г. населението на общината е било 7 009 жители;
- 31.12.2010 г. населението на общината е било 6916 жители;
- 31.12.2011 г. населението на общината е било 6797 жители;
- 31.12.2012 г. населението на общината е било 6739 жители;

Половата структура на населението показва тенденция към приближаване. Съотношението между половете се запазва в полза на мъжете: към 01.02.2011г. – 2709 мъже към 2687 жени. Тази структура (100 жени /100,82 мъже) е различна и по-балансирана от структурата на регионално и национално ниво.

Възrastова структура:

Възrastовата структура на населението на общината показва неблагоприятни изменения – по-висок дял на възрастното население средно за периода 2006 – 2011 г. – 25,08% и по-нисък относителен дял на младите контингенти (до 20 г.) – средна за периода – 23,47%. Според демографските класификации населението на община Ситово може да се причисли към **регресивен тип възрастна структура – начален стадий.**



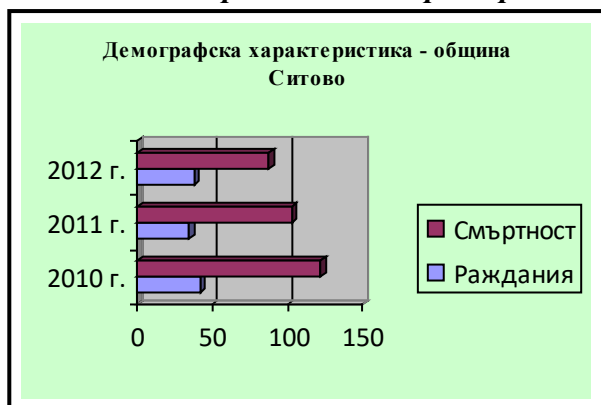
Таблица 9: Възрастова структура на населението в община Ситово

Населени места	Население брой ж.	Под трудоспособна възраст		Във трудоспособна възраст		Над трудоспособна възраст	
		Брой	%	Брой	%	Брой	%
с. Босна	392	71	18.11%	219	55.87%	102	26.02%
с. Гарван	349	33	9.46%	124	35.53%	192	55.01%
с.Добротица	382	40	10.47%	133	34.82%	209	54.71%
с. Ирник	82	2	2.44%	31	37.80%	49	59.76%
с. Искра	1809	464	25.65%	1062	58.71%	283	15.64%
с. Любен	641	204	31.83	328	51.17%	109	17.00%
с. Нова Попина	62	7	11.29%	24	38.71%	31	50.00%
с. Поляна	169	11	6.51%	51	30.18%	107	63.31%
с. Попина	619	50	8.08%	221	35.70%	348	56.22%
с. Ситово	780	108	13.85%	357	45.76%	315	40.38%
с. Слатина	106	6	5.66%	28	26.42%	72	67.92%
с. Ястребна	5	-	-	3	60%	2	40.00%
ОБЩО:	5396	996	18.46%	2581	47.83%	1819	33.71%

Млади и жизнени населени места са селата: Искра, Любен и Босна, населени места с доминиращо малцинствен характер.

Най-тревожно е положението в селата: Слатина и Поляна, в които населението над трудоспособна възраст е средно 65,62%. Над 50% население над трудоспособна възраст има в още четири населени места: Гарван, Добротица, Ирник, Попина и Нова Попина.

Раждания смъртност на територията на Община Ситово



Фигура 4

Източник: ГРАО – община Ситово

Раждаемостта към месец декември на 2012 г. е 0,60% при смъртност 1,30%. Налице е трайна тенденция към демографски срив – минус 0,70 %.

Тенденция към намаляване на населението е трайна, запазва се и отрицателния естествен прираст на населението, както и неговото застаряване. Съществен момент в демографското развитие на община Ситово на фона на всеобщата картина за страната е интензивната външна миграция, породена от безработицата и неблагоприятните социално-икономически условия. Коефициентът на възрастова зависимост показва броят на населението в "зависимите" възрасти (под 15 и над 65 години) на 100 лица от населението в "независимите" възрасти (от 15 до 64 години). За периода 2007 - 2011 г. стойностите на показателя за област Силистра постепенно нарастват от 60.9% през 2007 г. на 65.8% през 2011 г., дължащо се предимно на по-високия дял на населението на областта във възрастовата група над 65 години.



Възпроизводството на трудоспособното население се характеризира чрез *коэффициента на демографско заместване*, който показва съотношението между броя на влизащите в трудоспособна възраст (15–19 г.) и излизащите от трудоспособна възраст (60–64 г.). За област Силистра този коефициент намалява от 96.5 през 2007 г. на 65.7 през 2011 г. Всеки 100 лица, излизащи от трудоспособна възраст, се заместват от 66 млади хора.

На територията на община Ситово живее смесено население, от което българите представляват 49.81 %.

Таблица 10 - Самоопределение на населението по етническа принадлежност

Населени места	Лица, отговорили на доброволния въпрос за етническа принадлежност	Етническа група				Не се самоопределят
		българска	турска	ромска	Друга	
Община Ситово	4864	2423	1925	360	144	12
с. Босна	392	3	386	3	-	-
с. Гарван	349	340	-	-	9	-
с. Добротица	337	315	16	-	6	-
с. Ирник	82	81	..	-
с. Искра	1395	36	1165	182	-	12
с. Любен	640	3	342	175	120	-
с. Нова Попина	58	57	..	-
с. Поляна	169	167	..	-
с. Попина	580	573	3	-	4	-
с. Ситово	752	747	4	..
с. Слатина	105	99	6	-	-	-
с. Ястребна	5	..	3	-

Данни на НСИ- към 01.02.2011 г.

2.5.2 Образователна характеристика

Образователното равнище на населението е важен индикатор за икономическо развитие на областта в дългосрочен план. Образованото население е съсредоточено в административния център гр. Силистра и на второ място, но със значително по-нисък дял – Тутракан (9.2%), докато по-високият от средното за страната дял на неграмотни лица (4,0% от населението на 7 и повече години) е съсредоточен в периферните селски общини. Положителната тенденция, както и общите характеристики се потвърждават от данните от последното преброяване през пролетта на 2011 г., като броят на завършилите висше образование се повишава, а процентът на непосещаващите училища спада.

По данни на НСИ - Териториално статистическо бюро – гр. Силистра общото образователно равнище на населението в общината е ниско. Около 67 % от населението е с образование по-



ниско от средно. Такава е характеристиката и по населени места с изключение на с.Ситово, където с висше и полувисше образование са над 8%, а със средно – над 44% от населението. Ниското равнище на образование е един от основните фактори, обуславящи бедността и социалното изключване.

Таблица 11: Образователна характеристика – община Ситово

Населено място	Население по степен на завършено образование към 1. 02. 2011 г.						Дете
	Висше и полувисше	Средно	Основно	Начално	Незавършено начално	Никога не посещавал и уще	
с. Босна (392 ж.)	12	122	155	50	25	14	14
с. Гарван (349 ж.)	12	87	170	62	8	5	5
с.Добротица (382 ж.)	30	137	121	62	-	-	11
с. Ирник (82 ж.)	-	36	27	-	-	-	-
с. Искра (1809 ж.)	54	390	692	261	160	88	164
с. Любен (641 ж.)	9	105	228	75	57	90	77
с. Нова Попина (62 ж.)	-	27	-	15	3	-	-
с. Поляна (169 ж.)	5	47	67	42	4	-	-
с. Попина (619 ж.)	31	201	251	95	25	4	12
С. Ситово (780 ж.)	63	347	248	80	22	-	-
с. Слатина (106 ж.)	-	-	51	24	-	-	-
с. Ястребна (5 ж.)	-	-	-	-	-	-	-
ОБЩО: 5396 ж.	221	1529	2027	779	327	208	305

В община Ситово има четири учебни заведения – три основни училища в селата Ситово, Искра и Добротица, една професионална гимназия по селско стопанство в общински център Ситово, две целодневни детски градини в селата Ситово и Искра, едната от които има филиал в село Любен.

В основните училища има задължителна целодневната форма на обучение за учениците от първи до четвърти клас. За учащите от пети до седми клас във всички училища има разкрити полуинтернатни групи, в които децата участват по желание. Броят на учениците в основните училища през 2013 г. е 334, което е с 17 ученика по-малко от посещаващите училище през 2012 г. Намалването на посещаващите редовно учебни занятия е тенденция, която се запазва. Тя се дължи на отпадането от училище на децата от семействата с ромска етническа принадлежност.

През учебната 2013/2014 година учебните заведения се посещават от следния брой ученици:

- ОУ „Г. С. Раковски” – с. Ситово – 47 ученика;
- ОУ „Стефан Караджа” – с. Искра – 165 ученика;
- ОУ „Отец Паисий” – с. Добротица – 122 ученика;
- Професионална гимназия по селско стопанство (ПГСС) – с. Ситово – 135 ученика;
- ЦДГ „Мир” – с. Искра - 87 деца
- ЦДГ „Щастливо детство” – с. Ситово - 52 деца

През изминалите години са затворени училищата в селата: Гарван и Попина.

Типичният за страната проблем “училища в криза” не подминава и Община Ситово. 73 % от учениците в общообразователните училища пътуват, поради липса на училища във всяко населено място. Транспорта се осъществява с училищни автобуси, които са в добро техническо състояние. От съществуващите 20 паралелки - 20 % са маломерни и 25% са слети, което ги поставя пред риска за закриване в близко бъдеще, а това от своя страна предполага и съкращаване на учителски кадри. Постепенно намаляващите контингенти от



деца в училищна възраст пренасят във времето проблема за закриване на нови училища и оптимизиране на училищната мрежа в близкото бъдеще. Детските градини и училищата разполагат добра обезпеченост с педагогически и непедagogически кадри.

Сградният фонд и материално техническата база не е в добро състояние и е необходимо извършването на ремонтни дейности за всички училища. Със средства на общината и училищата ежегодно се правят текущи ремонти. В училищата има физкултурни салони, които са неизползваеми към момента, те се нуждаят от ремонт, отопление, смяна на осветлението и от оборудване.

В края на 2012 г. и началото на 2013 г. общината има подадени два проекта за енергийна ефективност в Националния доверителен екофонд. **В обхвата на проектите са включени всички училища и ЦДГ „Мир” в село Искра.**

Констатации:

- Тенденция към намаляване броя на учениците;
- Постепенно намаляващи контингенти от деца в училищна възраст;
- Трайна тенденция от ранно отпадане на деца от образователната система;
- Закриване на училища;
- Наличие на подготвени педагогически и непедagogически персонал;
- Заплаха за намаляване на заетостта в общината в резултат от съкращаване на педагогически и непедagogически персонал от училищата.

Необходимо е да бъдат предприети следните действия:

- Мониторинг на физическата среда за осигуряването на задължителна предучилищна подготовка на децата и осигуряване на допълнителна подкрепа;
- Повишаване на пригодността за заетост на безработни лица чрез предоставяне на обучение за придобиване на квалификация;
- Реинтеграция на преждевременно напусналите образователната система;
- Прецизиране на образователната система в общината и изследване на възможностите за взаимодействие и интегриране със съседни общини в тази сфера.

2.5.3 Здравеопазване и физическа активност

За 2011 г. България е на предпоследно място в Европа по здравеопазване според резултатите от Европейския здравен потребителски индекс. По данни на Световната здравна организация, Обединените нации и Световната банка България заема 73-то място от 145 държави за най-здравите нации в света. България продължава да е страната с един от най-високите показатели за смъртност в ЕС и най-нисък естествен прираст.

Неефективното управление на публичните средства допълнително натоварва населението с относително висок и нарастващ дял частни разходи за здравеопазване (лекарства, изследвания и лечение).

През 2012 г. в България практикуват 28 643 лекари със специалност, **9.8% обслужват Северен централен район.** Осигуреността на системата с човешки ресурси се доближава до средните европейски показатели на фона на прогресивно влошаване на възрастовата структура на медицинските специалисти, недостатъчен брой обучаващи се студенти и увеличаване на броя на медицински специалисти, желаещи да търсят професионална реализация извън страната.

Ограничаването на достъпа до здравни услуги, недостатъчните финансови ресурси и принудително налаганите самоограничения в потреблението на здравни услуги по икономически причини съдействат за високи нива на заболяемостта, на общата и детската смъртност, задържането на общата продължителност на живота, влошават качеството на живот на населението и пречат за демографското му развитие.



На територията на Община Ситово работят трима лични лекари. Здравни служби има в селата: Искра, Ситово, Попина, Гарван и Добротица. Стационарното лечение на населението се осъществява в многопрофилна болница в областния център Силистра. Стоматологичните услуги се предоставят от един стоматолог, обслужващ само с. Искра. Останалото население ползва стоматологични услуги в областният център. Основните проблеми на здравеопазването, според местното население се явяват големият брой здравно неосигурени лица, което е предпоставка за затрудненият им достъп до здравните заведения, както и липсата **на спешен център в Общината**, който да обслужва населението. С особен акцент е нивото на здравна култура и здравен статус при населението от малцинствените групи. Хората в общината най-често боледуват от заболявания на органите на кръвообращението и злокачествени новообразувания. **Общинска администрация влага средства от бюджета за ремонт на здравните служби.**

Във връзка със здравната култура, по показателя „**недостатъчна физическата активност**” с най-висок дял сред страните от ЕС е България (82%). Ниската физическа активност е един от основните фактори на риска за възникване на хронични незаразни болести. Тя формира 3.5% от глобалното бреме на болестите в Европейския регион на СЗО (от 1.8% до 5.6% за отделните страни) и е причина за 3.3% - 11.2% от всички смъртни случаи. За България тези показатели са съответно 4.3% и 7.7%. Обездвиженият начин на живот е широко разпространен сред всички възрастови групи на населението в България. По данни на Национално изследване за факторите на риска за хроничните незаразни болести, над 80% от анкетираните са с недостатъчна физическа активност през свободното време. Не практикуват въобще физически упражнения 74.6% от тях. Ниска е честотата на извършваните енергични и умерени физически натоварвания през седмицата, недостатъчна е тяхната продължителност.

Като основна визия в сектор здравеопазване се извежда подобряването качеството на живот на българските граждани и създаване на условия за пълноценна реализация посредством осигуряване на достъпни, качествени и базирани на научните доказателства здравни и медицински услуги, независимо от техния пол, възраст и социален статус.

В Националната здравна стратегия 2014-2020 г., Плана за действие към НЗС и Финансовата рамка са заложили ясни принципи и мерки за реформиране на здравния сектор с цел устойчиво развитие, оптимизиране използването на ограничените ресурси, постигане на интелигентен растеж и подобряване на качествените характеристики на населението. За мониторинга на НЗС са представени индикатори, за чието проследяване ще бъде използвана информационна система. С оглед постигане на заложените мерки е представен ясен разчет на необходимите за това финансови ресурси. Посочено е обвързването на инвестициите в сектора за целите на едно бъдещо конкурентно развитие на страната.

Реформата в здравния сектор по отношение прегрупирането и реорганизацията на здравната помощ в болничния и извънболничния сектор е представена ясно, като е поставен акцент върху логичната необходимост от групиране на индивидуалните практики на ОПЛ в семейни/фамилни практики, които да предоставят необходимите здравни услуги на населението, съобразно потребностите. Тези практики следва да бъдат оборудвани със съответната специализирана апаратура, а кадрите им периодично да преминават съответни обучения. По този начин профилактичната дейност ще бъде реално изпълнявана, а болничната и извънболничната помощ ще бъдат фокусирани върху специализирани дейности.



Констатации:

- Съществуващите лекарски практики са достатъчни за обхващане на населението в системата за доболнично лечение;
- На територията на общината не функционира спешен център;
- Необходимост от увеличаване на стоматологичните практики;
- Наличие на голям брой здравно не осигурени лица;
- Недостатъчни финансови ресурси и принудително налагани самоограничения в потреблението на здравни услуги по икономически причини, и високи нива на заболяемост;
- Ниско ниво на здравна култура и здравен статус при нарастващото население от малцинствените групи.

2.5.4 Спорт и физическа активност

Особено сериозен е проблемът с ниската физическа активност при децата в ученическа възраст. Национално представително проучване при ученици на възраст 6-19 г. през 2010-2011 г. показва, че с препоръчаната физическа активност от минимум 60 минути на ден са само 24% от изследваните деца, а 35% от децата са физически активни по-малко от два дни в седмицата. Основната причина за ниското ниво на този показател е липсата на достатъчно възможности за спорт и физическа активност (46%). Физическите занимания, в рамките на учебните програми в училищата, са недостатъчни за поддържане на добро здраве, което налага извършването на допълнителни физически натоварвания през свободното време. Изследване за честотата и продължителността на физическата активност на учениците на възраст 7-19 г., извън училищната програма, показва, че само 14-21% от момчетата и 8-11.4% от момичетата извършват умерена физическа активност поне 1 час дневно. Проучване на Института за социални изследвания и маркетинг посочват като причини за ниската физическа активност на населението у нас: недостатъчното свободно време (50%); невъзможността за допълнителни финансови разходи (14%); липсата на близко/удобно място за спорт до дома/работното място (12%).

Община Ситово предлага възможности за спортни занимания. На територията на общината има три стадиона, намиращи се в селата Ситово, Искра и Добротица. Те се нуждаят от ремонт на съблекалните, на оградите, на трибуните и от обновяване на тревната настилка. На територията на общината има три действащи футболни клуба – ФК „Добруджа” – с. Ситово; ФК „Добруджа” – с. Искра и ФК „Вихър” – с. Любен. В централния парк на село Ситово има изградени и осветени баскетболна и волейболна площадка, както и тенис-корт. Изграден е функциониращ басейн със спортна база, която се нуждае от основен ремонт. Спортна площадка има в село Босна.

Спортната инфраструктура се характеризира с морално остарели съоръжения и лоша поддръжка, поради липса на средства. Недостатъчен е броят на специализираните площадки по местоживееене, липсват велоалеи и други спортни съоръжения, които предоставят възможности за самостоятелно или организирано практикуване на спорт.

Съгласно Национална стратегия за развитие на физическото възпитание и спорта в Република България 2012 – 2022 в по-голямата си част материално-техническа база е амортизирана и не отговаря на международните стандарти за провеждане на спортни, културни, здравни и други дейности, както и на изискванията за безопасност. Достъпността за хора с увреждания до спортните бази е ограничена или изцяло липсва. В тази връзка от ключово значение е осигуряването на възможности и подходящи условия за спорт, т.е. инфраструктура и съоръжения, които да привличат и насърчават интереса на населението и



особено младите хора към спортни дейности и да осигурят равен достъп за хората в неравностойно положение.

Развитието на спортната база е сред приоритетните потребности на общината – като осъзната необходимост за местните жители, и като даденост, увеличаваща привлекателността на населеното място за външните посетители. В програма за развитие е включена мярка за рехабилитация и реконструкция на стадионите в селата Ситово, Искра и Любен.

2.5.5. Туризъм - Община Ситово има туристически потенциал, но оценката на потенциала на туристическите ресурси на общината не дава основание да се очаква развитието на туризъм в мащаби, които да му определят като дестинация самостоятелно място на регионалния, националния и международния туристически пазар. Независимо от това възможностите за развитие не са малко и туризмът може да заеме достойно място в общинската икономика. За това благоприятства наличието на запазена природна среда със защитени територии и представители на флората и фауната, големите компактни горски масиви, незасегнати от негативно въздействие от индустриализация и урбанизация, запазеното богато културно-историческо наследство, близостта до река Дунав и до екологичния резерват "Сребърна" създават предпоставки за развитие на туризъм, които до момента са все още неизползвани.

За да се реализира потенциалът на **крайдунавския ресурс** следва да се подпомага развитието на туристическата инфраструктура в дълбочина. Необходимо е, освен обновяването на сградния фонд в границите на населените места, да се формират и нови селищни образувания – вилни зони, ваканционни селища, в които "оборотното" посещение на курортисти се съвместява с периодично или сезонно ползване от собственици ("вилен отдих"), както и с практически постоянно обитаване от собственици с постоянен адрес и месторабота в границите на общината.

Селският характер на района може да бъде добра основа за развитие на алтернативен селски (или агро-) туризъм. Такъв може да се развива в повечето от населените места в общината, но особено атрактивни за целта са Ирник, Ястребна, Попина, Гарван. Тези села могат да се визират и като приемно-изходни пунктове на риболовния/ловния туризъм, а село Добротица за енологички туризъм. На брега на Дунав в село Попина има изграден частен хотел с леглова база от 20 места.

За реализиране на тези възможности е необходимо да се преодолее незадоволителната степен на инфраструктурна обезпеченост и благоустроеност.

Културно-историческото наследство, разглеждано като част от един значителен ресурс в регионален мащаб, допълва набора от туристически атракции. Елементите на недвижимото материално наследство едновременно формират средата и представляват обект на познавателен интерес. **Разнообразно е нематериалното наследство** – фолклор, фестивали, съхранени бит и традиции.

Благоприятни предпоставки:

- Съществува възможност да се възобнови водния дунавски пътнически транспорт;
- Близост до основни пътни артерии, речни и морски пристанища, респективно до курортните комплекси, с огромния им рекреационен и туристически потенциал;
- Благоприятната екологична обстановка;
- Наличие на чиста природа и биологично чиста храна;
- Наситена с културни ценности територия. Наситена с природни забележителности и защитени местности територия;
- Опазени местни традиции;



- Разнообразна и самобитна атмосфера на населените места, втъкали етническо и религиозно разнообразие, които съжителстват в хармония и толерантност;
- Разработена е международна система на велотуризм по крайбрежието на Дунав – “ЕвроВело-06”, която пресича територията на общината;
- Ситово е част от екоурбанистичната зона в Еврорегион Долен Дунав – модел за устойчиво развитие;
- Запазени части от римски и антични пътища.

Възможности за развитие

Територията на общината е наситена с археологически обекти, които са на сравнително малки отстояния до населените места. Да се създаде основа за реализиране на единна музейна експозиция за общината на открито, с възможност за пешеходен и велосипеден достъп. Обходът на всяка група археологически обекти да е с начален пункт близкото селище, а всички заедно да са свързани в общинска мрежа. Тя от своя страна е в състояние да обогати маршрут № 6, на велосипедната мрежа „Евровело”, наречена „Пътят на реките”, с акцент върху експонирани археологически артефакти от праисторическата, римската и славяно-българската епоха. В подкрепа на предложението е топографската даденост на терена, който е равнинен и слабо-хълмист, както и значимостта на археологическите находки, които преобладаващо са паметници от национално значение.

На територията на с. Добротица са намира винарна "Опрев" , която е модерна производствена структура с напълно затворен цикъл на производство - от гроздето до бутилката вино. За качеството на процесите отговаря лаборатория, оборудвана изцяло със съвременна апаратура. Производствените възможности на инсталацията са 170 000 л вино. В процес на изграждане е хотел за гости с цел „Винен туризъм”.

Проблеми:

- Непълноценно използване на природните ресурси
- Неразвити сегменти на туристическото предлагане
- Липса на единна туристическа инфраструктура
- Липса на популярност като туристическа дестинация
- Недостатъчна професионална квалификация в областта на туризма
- Липсва задълбочен икономически анализ на туристическото развитие.

Необходимо е общината да интегрира в стратегията за местно икономическо развитие до 2020 г. възможности за разработване ОУПО в частта касаеща туристическите ресурси и инфраструктурата.

2.5.6 Социални услуги

На територията на общината има добре развита социална инфраструктура, предоставяща широк кръг социални услуги. През последните години общината активно се включва в редица програми:

- Национална програма „Старт на кариерата”;
- Проект „Подкрепа за достоен живот” – целта на проекта е осигуряване на достоен живот на хора с увреждания;
- Национална програма „Заетост на хора с трайни увреждания”;
- „Нов избор” – развитие и реализация;
- Национална програма „От социални помощи към осигуряване на заетост”;



- Проект по схема „Помощ в дома“;
- Проект за социално предприятие за обществено хранене „Независим живот“ – домашен социален патронаж, обществена трапезария и стол.

В съответствие с “агресивната стратегия” на общината населението и общинската администрация са в състояние постепенно да превърнат селата Ирник, Слатина, Ястребна и Поляна, от обезлюдени и пустеещи в жизнени съвременни центрове на “Сребърната икономика”.

Подкрепа за поява и растеж на “сребърната икономика”, която чрез обслужване на потребностите на увеличаващия се брой възрастни хора създава нови възможности за стопанска дейност и професионално развитие за хора от всички възрасти;

- Развиване на социално предприемачество, „сребърна” икономика и сектори на икономиката с потенциал за разкриване на нови работни места, адекватни на възможностите на наличната остаряваща работна сила.
- Осигуряване на възможности за отход, спорт, туризъм и участие в културен живот на възрастните хора;
- Приоритетно развитие на обучението на социални работници, специализирани в грижата за възрастни хора;
- Изграждане на териториални комплекси за възрастни хора с възможности за предоставяне на всички необходими видове услуги за поддържане на тяхната активност, трудови умения, здраве, образование, информираност и комуникативност и др.;
- Насърчаване достъпа на възрастните хора до образование и обучение, информационни и комуникационни технологии, които ще им позволят да останат активни и пълноценно да участват в обществения живот. Засилване на мерките, целящи развиване на компютърни и технологични умения за възрастните като средство за подобряване на възможността за постигане на общество на знанието;

В общината действа социално предприятие за обществено хранене, което предоставя услугите домашен социален патронаж, обществена трапезария и стол. Домашният социален патронаж се ползва от 105 човека от всички населени места в общината, а обществената трапезария от 90 човека.

2.5.6. Трудов пазар и безработица

Пазарът на труда включва два основни компонента: трудова заетост и безработица. Трудовата заетост има отношение не само към икономическите аспекти на човешкия ресурс, а и към социалните. Тя рефлектира върху доходите на населението. Трудовата заетост е свързана пряко състоянието на пазара на труда. По данни на НСИ на национално и областно ниво за периода 2007-2012 г. трудовата заетост е с подчертана негативна тенденция на развитие.

Област Силистра е сред 18-те области с равнище на заетост 49,6% (НСИ 2011 г.) за възрастова група 15-64 г., което е по-ниско от средните стойности за страната и за Северен централен район. За последното тримесечие на 2012 г. коефициента на заетост е още по-неблагоприятен в сравнение с този на останалите четири области в Северен централен район. Икономически активни лица в община Ситово са два пъти по-малко от неактивните. Към 01.02.2011 г. процентът на икономически активните лица е 32,5, а този на неактивни 67,5.

От данните на безработните в община Ситово е видно, че: 43,73% от регистрираните са без квалификация, или с по-ниско от основно образование. Това затруднява неимоверно тяхната реализация. Висок е резервът от неактивните лица и в т.ч. обезкуражените лица. Пазарът на



труда е сегментиран с ниска мобилност, недостатъчна гъвкавост и сигурност и със силно влияние на сезонния фактор.

От населените места с етнически малцинства 58.55 % от населението на с. Босна, 52.7% от населението на с. Любен , 46.6% от населението на с. Искра е безработно и икономически неактивно.

За останалите населени места процентът на безработно и икономически неактивно население се движи около 30%.

Таблица 12: Население на 15 и повече години по населени места в община Ситово и икономическа активност към 01.02.2011 г. Източник: НСИ

Населени места	Общо	Икономически активни			Икономически неактивни
		общо	заети	безработни	
Община Ситово	4686	1522	1208	314	3164
с. Босна	345	141	114	27	204
с. Гарван	331	110	67	43	221
с. Добротица	347	90	73	17	257
с. Ирник	80	13	13	-	67
с. Искра	1468	557	436	121	911
с. Любен	490	91	84	7	399
с. Нова Попина	59	22	37
с. Поляна	162	43	119
с. Попина	588	117	98	19	471
с. Ситово	709	321	253	68	388
с. Слатина	102	17	10	7	85
с. Ястребна	5	-	-	-	5

Легенда: .. – данните са конфиденциални, - - липсват данни

Безработицата в общината е силно повлияна от липсата на пазар на областно и регионално ниво. Хората в трудоспособна възраст със средно и по-високо образование напускат общината и формират външен и вътрешен миграционен поток. Една част от по-младите хора напускат страната, а другите се насочват към големите областни центрове Варна, Русе и София.

Активността на ежедневните трудови пътувания се определя от неравномерното териториално разположение на производствените мощности, дейности и социална инфраструктура на област Силистра. Непосредствената близост с областния център Силистра с неговата добре развита икономика, туризъм и социална инфраструктура, го прави притегателен център за част от работната сила на община Ситово.

Въпреки горното, и наред с културно-битовите пътувания (за образование, здравео обслужване и др.) към Силистра, община Ситово се отличава с относително ниска ежедневна миграция в сравнение с другите общини.

Териториалният ресурс на общината и развитието на стимулатори, като обекти на транспортната инфраструктура с регионално, национално и наднационално значение, биха осигурили потенциал за развитие на стопански дейности, и биха предизвикали нарастване на входящите ежедневни трудови пътувания. Възможностите за ръст на трудовите пътувания е фактор, който би следвало да се отчете при бъдещото устройствено планиране, основно по



отношение предвижданията за развитие на комуникационните връзки със съседните общини, на първо място Силистра, в т.ч. на системите на обществения пътнически транспорт.

Средногодишния брой на безработните в община Ситово по данни на Дирекция „Бюро по труда” – гр. Силистра е отразен в приложената таблица:

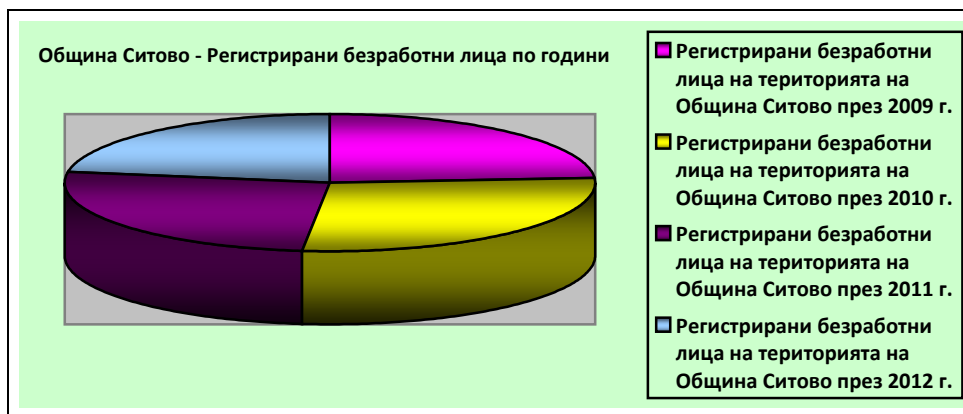
Таблица 13: Регистрирани безработни лица на територията на община Ситово в периода 2009-2012 г.

Изследван показател	бр. лица
Безработни лица без или с по-ниско от основното образование	171
Безработни лица с увреждане	4
Безработни на възраст от 18 до 25 години	41
Безработни на възраст над 55 години	88

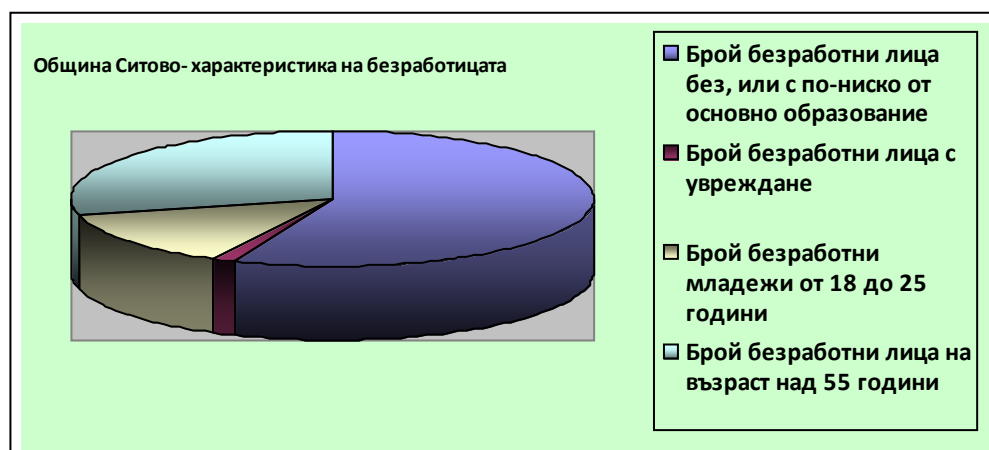
Таблица 14: Основни показатели за безработицата в община Ситово

Изследван показател	Години	ср. год. бр. лица
Рег. безработни лица	2009 г.	414
Рег. безработни лица	2010 г.	483
Рег. безработни лица	2011 г.	446
Рег. безработни лица	към декември 2012 г.	391

Регистрирани безработни лица по години



Фигура 5/ Източник ГРАО община Ситово



Фигура 6 - Източник ГРАО община Ситово



В община Ситово от общият брой регистрирани безработни - 43,73% са без квалификация или с по-ниско от основното образование.

Равнището на безработицата в област Силистра е най-високо в Северен централен район. Средногодишното равнище на безработица през 2012 г. е 18.68%. Основният поток от безработни се формира от освобождаването на лица от индустрията и строителството.

За община Ситово, няма данни с които може да се определи структурата на безработицата, но равнището на безработица по данни на *Агенция по заетостта* бележи тенденция към нарастване.

Таблица 15: Равнища на безработицата в община Ситово

Община	Равнище на безработицата					
	2007	2008	2009	2010	2011	2012 – II полугодие
Ситово	17.63	12,86	13,70	17,27	23,34	23,63

Заетите лица във възрастовата група 15-64 за област Силистра през периода 2007-2011 г. намалява с 14 062 души. Причините са свързани със затрудненията в икономическото развитие, като резултат от икономическата и финансова криза. Работодателите свиват разходите за труд, нараства броя на стопанските субекти, които обявяват фалит, което рефлектира върху трудовия пазар и заетостта. Липсват стимули за микропредприятията и малките предприятия. За тях достъпа до средства от европейските фондове е силно ограничен по административни и финансови причини. Новоразкритите фирми са основно без наети лица.

Таблица 16: Заети лица на 15-64 навършени години по общини, местоживеене и пол, 2011 г. Източник НСИ

Област/Общини	Общо			В градовете			В селата		
	Общо	мъже	жени	Общо	мъже	жени	Общо	мъже	жени
Област Силистра	35 438	19 373	16 065	20 227	10 383	9 844	15 211	8 990	6 221
Алфатар	756	450	306	523	298	225	233	152	81
Главиница	2424	1 445	979	441	234	207	1 983	1 211	722
Дулово	7071	3 951	3 120	2 072	1 046	1 026	4 999	2 905	2 094
Кайнарджа	794	502	292	-	-	-	794	502	292
Силистра	18 821	9 840	8 981	14 264	7 223	7 041	4 557	2 617	1 940
Ситово	1 192	439	439	-	-	-	1 192	753	439
Тутракан	4 380	1 948	1 948	2 927	1 582	1 345	1 453	850	603



На общинско ниво тенденцията заетостта на мъжете да е по-висока от тази на жените следва общата тенденция за всички общини в област Силистра.

За осигуряване на заетост и повишаване на доходите на населението Общинска администрация Ситово успешно реализира проекти по национални и европейски програми. В изпълнение на общинският план за развитие 2007-2013 г. общината е привлякла общо над **662 947,59 лева** и е осигурила заетост за общо 135 лица от различни възрастови групи. По програма за насърчаване на заетостта, включително за младежи до 29 г. е разкрито едно работно място – информационно обслужване. Открити са 50 нови работни места чрез наемане на безработни за придобиване на квалификация, след стажуване и чиракуване.

Таблица 17: Проекти, осигуряващи заетост и доходи за населението на община Ситово

Програма	Реализиран проект	Цел на проекта	Стойност лв.	Заети лица	Териториален Обхват
ОП РЧР	Социално предприятие за хранене „Независим живот“	подобряване на жизненото равнище на уязвимите групи	288 150,36	19	Всички населени места
ОП РЧР Схема „Помощ в дома“	Проект за изграждане на Звено за услуги в домашна среда	осигуряване на достоен живот на хора с увреждания	155 733,12	24	
НП ОСПОС	Поддръжка на сгради” раб.– почистване на микросметища” и сез. раб.	осигуряване на заетост	-	32	с.Ситово, с.Искра, с.Босна, с.Попина, с.Поляна с.Гарван, с.Любен с.Добротица с.Слатина
ОП РЧР	„Нов избор” – развитие и реализация	осигуряване на заетост на безработни лица	142 570,19	50	Всички населени места
НП, финансиране чрез Агенция по заетостта	„Заетост на хора с трайни увреждания	осигуряване на заетост на хора с трайни увреждания	15 476,92	2	с.Ситово с.Гарван
ОП РЧР	Проект „Подкрепа за достоен живот“	осигуряване на достоен живот на хора с увреждания	56 293,00	7	с.Ситово с.Искра, с.Босна с.Гарван с.Нова Попина
НП „Старт на кариерата“	„Старт на кариерата“	заетост на лица до 29 г., завършили висше без стаж по специалността си	4 724,00	1	с.Ситово

Действията по отношение на намаляване на безработицата трябва да се реализират в две основни направления – *превантивен* (обучение на безработни и заети) и *защитни* – мерки, насърчаване на работодателите да наемат на работа лица в неравностойно положение. Стагнацията на пазара на труда и липсата на работодатели в реалния стопански сектор, принуждават общинска администрация Ситово да действа като единственият „голям работодател“ с цел превенция на трайната безработица и повишаване пригодността на работната сила за заетост.



2.5.7 Доходи

Доходите на населението са индикатор за оценка на условията на живот и за определяне на покупателната му възможност. Основните източници на доходи за населението от община Ситово са от работна заплата и пенсии. В структурата на доходите намалява дялът на доходите от работна заплата, който е далеч под средните за страната стойности. Доходите от предприемачество са ниски. Увеличава се дялът на социалните доходи, което говори за нарастваща зависимост на населението от системата за социална защита. Изключително висок е дялът на доходите от домашното стопанство, което отразява тревожна тенденция към натурализация на доходите и икономическо затваряне на домакинствата. Покупателната способност на населението е силно ограничена. В структурата на разходите е налице типичното за страната увеличение на дела на разходите за храна, което е важен индикатор за обедняването на населението и затова, че голяма част от него е поставена в режим на “физиологично оцеляване”. Налице са косвени признаци за наличие на сива икономика в района.

2.5.9 Изводи:

1. Демографското развитие на общината има негативна тенденция
2. Образователното равнище на населението е ниско, увеличава се броя на децата от ромски произход, които не посещават училище или отпадат рано от образователната система;
3. Запазва се висок ръста на безработни лица без образование и без квалификация;
4. Равнището на безработица расте;
5. Доходите на населението са ниски;
6. Заетост се осигурява с инструментите на националните програми и ОП РЧР;

Препоръки:

1. Привличане на партньори – инициране на действия за развитие на туристическия сектор
2. Използване на потенциала на работодателски организации и местен бизнес за оказване на консултантски, образователни и други услуги, свързани с дейностите по заетост.
3. Запазване на активността на местната администрация за осигуряване на заетост по национални и оперативни програми.
4. Засилване ролята на филиала на Дирекция „Бюро по заетостта“, разположено в областният център.

Понастоящем обектите на социалната инфраструктура изцяло са разположени в границите на населените места. Степента на развитост и функционирането им е силно повлияно от териториалната близост на гр. Силистра. Значителен дял от здравното, образователното, деловото, търговското обслужване, както и постоянното, така и на приходящото население на община Ситово, се извършва в областният център.

2.6 Икономическа характеристика

2.6.1 Обща характеристика на общинската икономика

Въпреки природогеографските си ресурси община Ситово се включва в икономиката на област Силистра с незначителен дял – около 3.1 %. Преобладава селското стопанство с 9.40% дялово участие на общината в областния аграрен сектор, в частност растениевъдството, което има структуроопределяща роля в икономиката на община Ситово.



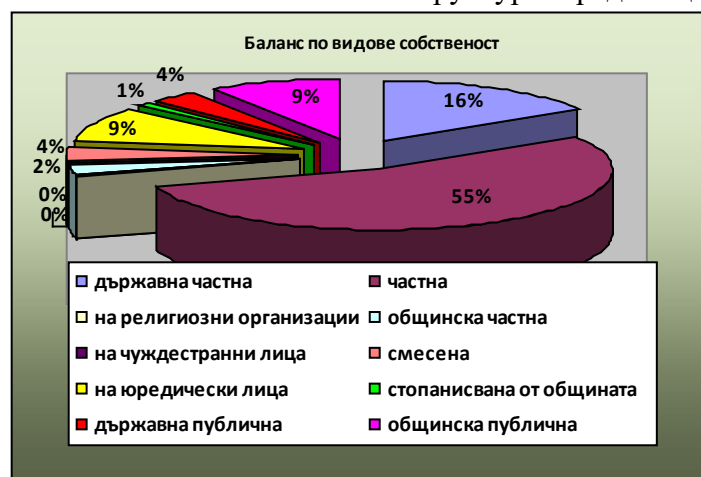
Същевременно закона за регионалното развитие дефинира критерии за идентифициране на изостанали селски райони в страната. Отчитайки зададените критерии община Ситово се класифицира като изостанал селски и граничен район. В резултат на негативните икономически фактори в общината са натрупани неравновесия поради моноструктурност на икономиката и неразвитост на икономическата инфраструктура.

Таблица 18: Икономическа активност

Населено място	Население брой ж.	Икономическа активност на населението				
		Население на 15-64 г.	Иконом. активни	Заети	Безработни	Икономически неактивни
с. Босна	392	275	141	114	27	134
с. Гарван	349	171	107	64	43	64
с.Добровица	382	177	87	70	17	90
с. Ирник	82	40	13	13	-	27
с. Искра	1809	1278	555	434	121	723
с. Любен	641	422	91	84	7	331
с. Нова Попина	62	36	21	-	-	15
с. Поляна	169	76	43	-	-	33
с. Попина	619	306	117	98	19	189
С. Ситово	780	489	314	246	68	175
с. Слатина	106	45	17	10	7	28
с. Ястребна	5	4	-	-	-	4
ОБЩО:	5396	3319	1506	1192	314	1813

2.6.2 Състояние на местната икономика, тенденции, конкурентоспособност и предприемачество.

Селското стопанство има структуроопределяща роля в икономиката на Община Ситово.



Изключително благоприятното съчетание на природно – климатичните условия в Общината са обусловили високата му степен на развитие. Дял в брутната добавена стойности имат търговската дейност, услугите, строителството и пр. Обработваемата земя общо е 211 860 дка или 78,18% от територията на общината, от които 167 628 дка е частна, 36 415 дка общинска и 7 817 дка държавна.

Фигура 7 Източник: ОСЗГ

Водещ подотрасъл за общината в селското стопанство е растениевъдството. Съгласно баланса на земята възстановената земеделска земя е 177 082 дка ниви, като 85 % от нея се обработва основно от селскостопански структури (земеделски кооперации, събирателни дружества, ООД и ЕООД), а останалата от собственици – земеделски производители.



Фигура 8 - Източник: ОСЗГ

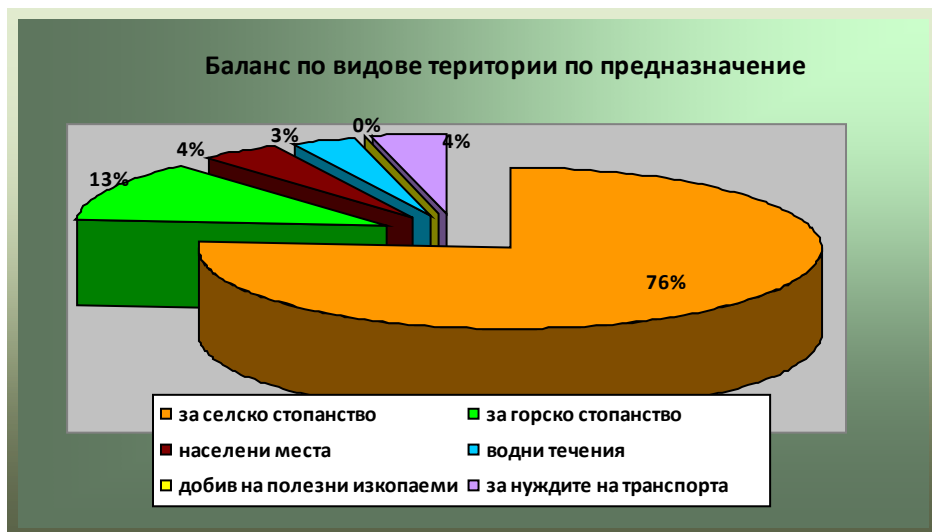
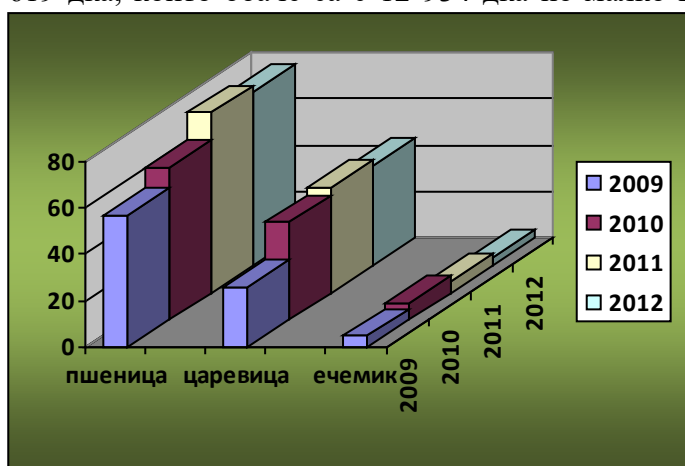


Таблица 19: Баланс по тип земеделска земя

Тип земеделска земя	Площ (в дка)	Дял (%)
Ниви (орна земя)	166014,61	61,572 %
Трайни насаждения	14745,328	5,47 %
Естествени ливади	32,506	0,012 %
Пасища, мери	18240,515	6,763 %
Стопански дворове и производствени бази на селското стопанство	1597,921	0,593 %
Животновъдни комплекси и ферми	172,507	0,064 %
Полски пътища	5725,962	2,123 %

Източник - КВС

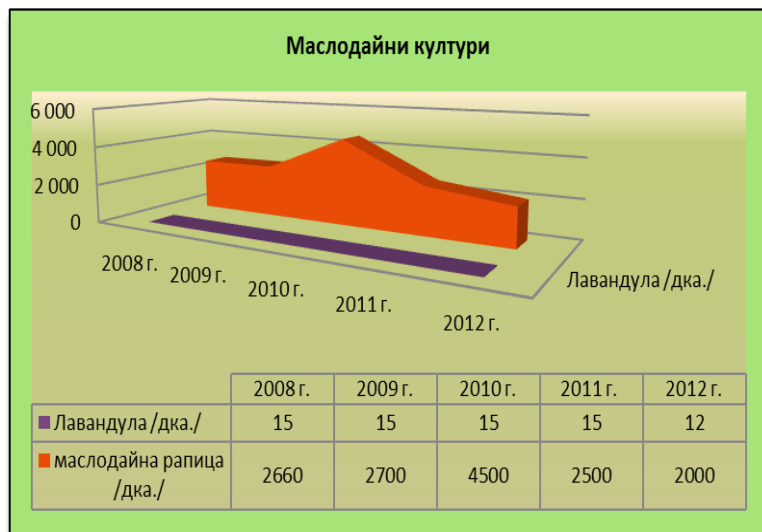
Община Ситово е **традиционен производител на зърнено** – житни култури. Най-голям е дялът на площите, засети с пшеница – 59 619 дка, които обаче са с 12 934 дка по-малко в сравнение с предходната година, а 94% от тях са обработвани от ЗК, СД и арендатори. Независимо от тенденцията на областно ниво към увеличаване на площите, засети с ечемик през последните години в община Ситово те бележат спад. Друга традиционно отглеждана зърнено-житна култура е царевичата. Нейното увеличение спрямо миналата стопанска година е незначително. Над 88% от производството на тази култура е съсредоточено в големите селскостопански структури. Произвежданата от частните стопани царевича се използва за задоволяване нуждите на личното стопанство.



Фиг. 9 – Източник ОСЗГ



От **техническите култури** най-голям дял заема производството на слънчоглед. Малък процент от площите са заети с етерично-маслени и технически култури. Те се обработват предимно от потребителните кооперации и някои земеделски кооперации.



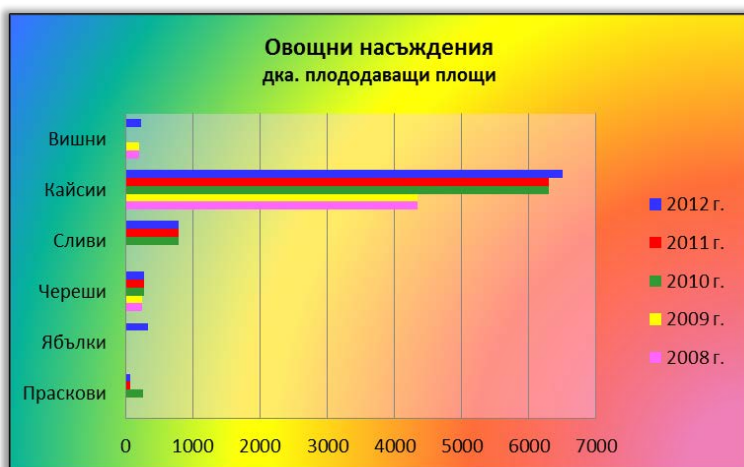
Фиг. 10 – Източник ОСЗГ

Наблюдава се тенденция към намаляване на площите, засети с тикви, докато през предходните стопански години производството на тиквено семе заемаше сериозни позиции. Проблемите в растениевъдството, разкрити от интервюта сред производители, са:

- ниските изкупни цени на продукцията при висока себестойност (от високи цени на торове, пестициди, горива, части за поддържане на техниката);
- липсата на достатъчно инвестиции за създаване на нови трайни насаждения и лошото поддържане на съществуващите;
- драстично намаляване на оползотворените за интензивно земеделие площи.

Във фамилените стопанства на селата, където има натрупан опит и традиции се произвежда намерения в общината добри условия за отглеждане едролостен тютюн “Бърлей”. През последните три – четири години се засили интереса към тази доходоносна култура. Нарастват обаче и изискванията към качеството на това производство. В Общината са създадени две сдружения на тютюнопроизводители, основната цел на които е да защитават интересите на производителите.

Климатът е благоприятен и за развитие на трайни насаждения, основно лозя и кайсии.



С изключение на кайсиевите масиви в селата Ситово и Искра, останалите трайни насаждения се стопанисват изключително от селскостопанските структури.

Фиг. 11 – Източник ОСЗГ

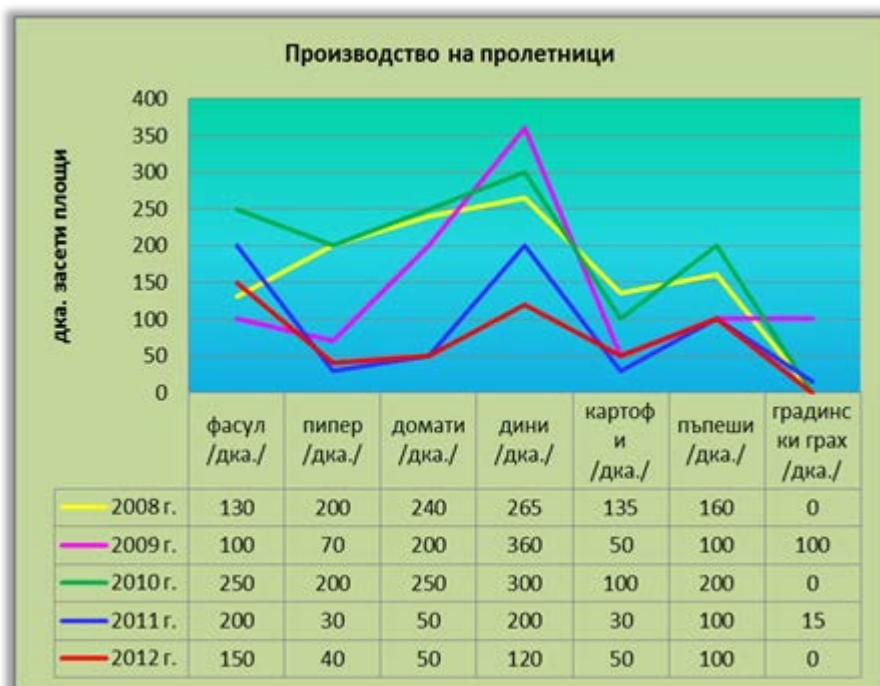


Предвид доходността при производството на плодове нараства интереса към създаване на овощни градини от частни стопани през последните години. Създадени са нови овощни градини с кайсии, сливи, череши, ябълки, праскови, като най-голям дял се пада на кайсиевите градини, 50 дка. ябълки, 300 дка. сливи, 50 дка. праскови. Сортовата структура на насажденията е съобразена с пазара.



Фиг. 12 – Източник ОСЗГ

Въпреки добрите темпове за развитие на селското стопанство са налице тенденции към спад на производството. Най-голяма е промяната при пролетните култури. Причина за това са ограничените финансови ресурси, с които разполагат земеделските производители, високите цени на торове и препарати за растителна защита, което от своя страна намалява възможността за произвеждане на необходимите и задължителните агрохимични мероприятия.



Фиг. 13 – Източник ОСЗГ

В по-голямата си част наличната земеделска техника е заменена с нова, модерна и на по-високопроизводителна. Средствата за закупуване са осигурени чрез участие в различни



форми на кредитиране, включително и програма САПАРД, от подкрепата на която се възползват голяма част от земеделските фирми и производители.

Хидромелиорации: Само 3,9% от обработваемите площи на областта са изградени като поливни, а се използват около 2% (34 855 дка). Напоителните системи от язовирите “Попина”, “Айдемир” и “Силистра” не функционират поради амортизация, бракуване и частично разграбване. Функциониращите кладенци за напояване осигуряват вода, но високата ѝ цена и ниската събираемост на дължимите суми от водоползвателите са силни ограничители за поливното земеделие. Ресурсът от плитки подпочвени води в дунавските тераси остава неоползотворен. Необходими са крупни инвестиционни проекти за възстановяване на дунавските напоителни системи.

Възможности за развитие на земеделието в общината:

- Осигуряване опазването на основния ресурс – продуктивните земеделски земи;
- Разрастването на описаните земеделски дейности и на обема продукция, както и условията за тяхната реализация, съобразно европейските стандарти по отношение качеството, външния вид, опаковката и пр., е свързано с потребността от развитие на обслужващата инфраструктура – бази за първична обработка и съхранение на селскостопанската продукция по видове, за специализирана техника, за растителна защита;
- Въвеждане на водоспестяващи и енергоспестяващи поливни технологии Напояването на земеделските земи ще има все по-важна роля при паралелното влияние на развитието на земеделския сектор и ефекта от промените в климата. Ефективното и рационално използване на водата е от изключително значение както за доброто състояние на почвите, така и за намаляване на нуждите от използването на допълнителна енергия при поливане.

Животновъдство: Като подотрасъл на селското стопанство животновъдството в Общината не е приоритет и замира. През последните двадесет години животновъдството бе силно раздробено с изключение на кравефермите собственост на „Интерес -2000” в село Ситово, животните се отглеждат в личните дворове на собствениците. Причините за това са няколко – липса/свит пазар и ниски изкупни цени на животинските продукти- месо, мляко, вълна, масов внос на такива продукти на дъмпингови цени, високи цени на фуражите, непривлекателен и тежък физически труд, миграция и обезлюдяване на населените места Съществуват няколко частни миниферми главно с пасищни животни- крави, овце, кози, така също и една свинеферма в с. Попина.

По отношение условията, при които се отглеждат животните масово не са спазват зоохигиените норми. Пренебрегват се и санитарно- хигиенните изисквания за добив на животинска продукция, най-вече мляко, резултат от което са и ниските качествени показатели. И все пак животновъдството в най-голяма степен създава възможност за реализация на свободната работна ръка и осигурява макар и минимални доходи за домакинствата. Набавянето необходимия капитал за стартиране на дейността много често е свързано с трудно преодолими препятствия.

Научното обслужване на аграрния сектор в общински и областен мащаб е на твърде ниско ниво. Научно-практическите изследвания са крайно ограничени. Още по-ограничено е тяхното прилагане в практиката. Мрежата от агро-бизнес центрове се опитва донякъде да компенсира, но тя има по-скоро объркваща роля, защото често е просто посредник на широко достъпна специализирана информация и не се ангажира с риска от прилагането на “добри практики”. Коментираният дефицит не касае специалистите, обслужващи “рутинните” дейности в сектора, а изследователската и иновативната дейност, присъща само



за специализирани научни звена и лаборатории. Единственото звено с подобен капацитет е Опитната станция по кайсията - Силистра.

Образователни центрове за аграрни специалисти на територията на област Силистра:

- Висш земеделски колеж (фермерство и агро-икономика);
- УНСС – филиал Силистра (агро-икономика, маркетинг и управление);
- Агробизнесцентър – Силистра;
- Професионална земеделска гимназия – град Силистра;
- Професионално училище по механизация на селското стопанство – с. Средище, общ. Кайнарджа;
- Професионална гимназия по селско стопанство – с. Ситово.

Секторът разполага и с мрежа от продуктови организации, защитаващи интересите на почти всички сектори на производителите:

- Асоциация на лозарите и винопроизводителите,
- Сдружение на производителите на лозов и овощен посадъчен материал,
- Сдружение на тютюнопроизводителите,
- Сдружение на овцевъдите,
- Национална асоциация на зайцевъдите – Регионално звено - Силистра,
- Областен пчеларски съюз – Силистра.

Горско стопанство: Въпреки наличието на гори със стопанско значение, съставляващи 51,4% от горския фонд на територията на общината, техният потенциал за развитие на мащабни дърводобивна и дървопреработвателна дейност не може да се оцени като значителен.

Промисленост: Промислеността на територията на община Ситово е слабо развита. До голяма степен това е обусловено от силно изразената диспропорция и свръхконцентрацията на областно ниво. В групата общини Силистра-Тутракан-Дулово е съсредоточено над 95% от производството (основно в град Силистра, където се произвежда над 80% от промишлената продукция). В по-малките общини (Алфатар, Кайнарджа, Ситово), индустриалният бизнес има символичен характер и е организиран в производства, пряко съпътстващи земеделието – мелници, фуражни цехове, малки мандри, фурни и др.

Това води до натурализация на стопанството и развитие на производства с ниска добавена стойност, неспомагащи за изграждане на модерна и конкурентна промишленост, която да повиши благосъстоянието на населението.

Производствените активности са съсредоточени основно в и около общинския център. Съществуващите и новосъздадени предприятия са в отрасъл хранително-вкусова промишленост и не формират голям процент от заетостта на населението в общината. През последните няколко години са възстановени и създадени няколко нови промишлени структури:

- Холандската фирма “Вианд” ЕАД е изградила съвременен и модерен фуражен завод, с което се подсигури реализирането на земеделската продукция от общината.
- Цех за люцерново брашно с. Ситово.
- Цех за зеленчукови туршии – с. Искра;
- Хлебопроизводство хляб и хлебни изделия с. Искра;
- Винарна с Добротица, Фирмата произвежда вино и брашно – мелница;
- Мандри в с. Ситово и с. Искра, които разширяват своята производствена дейност;



- Цех за производство на дървени палети - с. Ситово започва дейност през 2003г., произвежда палети за износ.

Сравнително големият брой регистрирани фирми в общината не е показател за силно развит частен сектор, тъй като от общо 251 регистрирани фирми, 234 са в сферата на услугите и само 10 в отрасъл хранително-вкусова промишленост. Същевременно големият брой регистрирани стопански субекти говори за наличието на много реално нефункциониращи структури. Реципрочният показател на броя регистрирани стопански субекти на 1000 жители е 30,27 - от него става ясно, че стопанските субекти на територията на общината са предимно малки и дори самонаети.

Изградените през последните години обекти с производствено и складово предназначение, от които склад за плодове, складове за зърно и складове за палети.

2.6.3 Възможни перспективи:

- Развитието на различни отрасли на леката промишленост, във връзка с преработване на екологично чиста селскостопанска суровина, като възможност за осигуряване на повече работни места;
- Използване на близостта на курортите по черноморското крайбрежие, като консуматори на качествена селскостопанска продукция с цел интензивно развитие на традиционните за територията земеделие и животновъдство;
- Развитие на инвестиционните интереси в сферата на производствените и складови дейности, предимно в близост до или в удобна връзка със съществуващата пътна инфраструктура;
- Коопериране, икономическото и социално интегриране на междуобщинско, регионално и трансгранично ниво.
- Възстановяване пристанищната роля на с. Попина и активизиране на стопанските дейности между съседни и по-отдалечени дунавски общини.

2.7 Инфраструктурно развитие, свързаност и достъпност на територията

2.7.1 Транспортна инфраструктура и достъпност

Пътна мрежа

Периферното разположение на областта и областния център по отношение на националната територия предопределя по-ограниченото развитие на пътища от висок клас. Областта се обслужва от един път с национално значение – първокласен път I-7, който формира международен транспортен коридор, успоредно на Трансевропейския транспортен коридор ТЕКК № 9 /Русе-Кърджали/, провеждайки транзитните потоци между Турция и Румъния и страните от ОНД. Пътят включва областта в националната транспортна мрежа и е основна връзка към столицата, южна България и Черноморието.

Вътрешнорегионалните комуникации се осъществяват от регионалната пътна мрежа, като основна роля имат пътищата втори клас. Път II-21 Русе-Тутракан-Силистра е втората по значимост транспортна ос в областта, обслужва всички крайбрежни общини и свързва центровете Силистра и Тутракан с регионалния център Русе. Пътят Русе-Тутракан-Силистра е с най-висок ранг за община Ситово.

Общата дължина на републиканската пътна мрежа в областта е 506 км. Относителният дял на първокласните пътища (11,27%) е най-нисък от всички области в СЦ район (15,59%) и по-нисък от средния за страната (15,22%). Гъстотата на първокласната пътна мрежа в област Силистра (0,020 км/кв.км²/ също е много по-ниска от средната за страната /0,033/.



Относителният дял и на третокласната пътна мрежа в областта (59,7%) е по-нисък от средната стойност за СЦ район (63%) и страната (61,8%), така че второкласната пътна мрежа е определяща за транспортното обслужване в областта. Това прави още по-важно поддържането ѝ в добро състояние.

Недостатъчно развита е и общинската пътна мрежа, чиято гъстота за областта (156 км/1000 кв.км) е по-ниска от средната за страната (162).

Таблица 20: Разпределение на пътната мрежа на територията на Община Ситово:

I клас	II клас	III клас	IV клас
-	9,5 км.	26,4 км.	48,8 км.

Републиканска мрежа: Републиканската пътна мрежа /РПМ/ на територията на Община Ситово включва три пътя:

- Път II-21 Русе – Силистра, който на територията на общината се обхваща от км. 82+639 до км. 91+879 или 9,2 км. Пътят по цялото си протежение е рехабилитиран през 2010-2011 год. по ОПРР;
- Път III-211 Поляна – Попина. Започва от кръстовището на път II-21 за с. Поляна и завършва на пристанището на р. Дунав при с. Попина. Дължината му е 11,7 км. Състоянието на пътя е задоволително. Има много кръпки, които с течение на времето се увеличават и удълбочават. Има надлъжни и напречни пукнатини. Пътят не е рехабилитиран от повече от 20 год. Извършвани са само кърпежи.
- Път III-216 Ситово – Добротица – Дулово. Започва от кръстовището на път II-21 преминава като обход на Ситово, продължава към Добротица – Любен – Дулово. Състоянието на пътя е много добро. Целият път е рехабилитиран през 2011 год. по ОПРР.

Общинска пътна мрежа:

Общинската пътна мрежа включва общо 7 пътя. От тях 6 са с асфалтобетонена настилка, а път SLS 1080 в участъка от с. Ветрен до с. Попина е черен /селско-стопански път/. Пътищата с настилка са с дължина 47,480 км. Плътноста на общинската пътна мрежа е 0,175. Общото състояние на общинската пътна мрежа е задоволително. Пътищата са изградени през периода 1982 – 1987 год. Задоволителното им състояние се състои в това, че основата им е здрава, но с течение на годините се е увеличила неравността на пътя и асфалтобетоневата настилка се е нацепила т.е. има много надлъжни и напречни пукнатини. Освен това конструкцията не е оразмерена за големи натоварвания каквито има понастоящем от големите товарни автомобили и селскостопански машини. Има много дупки в настилка. През годините те са изкърпвани, но това не е достатъчно за нормалното обслужване на трафика.

Препоръчва се рехабилитация на общинската пътна мрежа. Като приоритетни са пътищата SLS 1111 – Нова Попина – Искра – Ситово и SLS 1110 Гарван – Попина.

На този етап трудно може да се говори за уширение на настилка на тези пътища, които са с ширина 4 и 5 м, в предвид на отчуждителни процедури, но при рехабилитацията може да се стабилизира банкетите с камък и да се осигури безопасно разминаване на превозните средства.



Таблица 21: Общинска пътна мрежа, в обхвата на община Ситово

Номер на пътя	Трасе	От км..	До км.	Дължина /км/	Ширина на настилка	Състояние	Извършена рехабилит.
SLS 1024	III-235, Главница-Суходол - Босна – р-н III-216	8+600	14+680	6,080	6м	Добро	1984-1985 г
SLS 1110	от II-21 /Русе-Силистра/ - р-н Гарван - Попина	0+000	11+720	11,720	6м	Задоволително	1984 -1986 г
SLS 1111	от II-21/Русе--Силистра/ - р-н Нова Попина-Искра-Ситово	0+000 4+800	4+800 12+980	12,980	6м 4м	Задоволително	1986-1987 г
SLS 1112	р-н III-216 Добротица-Ирник - Босна	0+000 3+200	3+200 6+000	6,000	5м 4м	Задоволително	1984-1986 г
SLS 1114	р-н III-216 – Любен –Ястрбна – Граница СС	0+000	5+700	5,700	6м	Добро	1981-1982 г
SLS 2113	р-н III-216 Ситово - Слатина	0+000	5+000	5,000	5м	Задоволително	1977-1978 г
	ОБЩО КМ:			47,480			
SLS 1080	р-н II-21 Сребърна – Ветрен - Попина	7+200	12+700	5,500		Черен път	За ново строит.

Пътната мрежа осигурява достъп до всички точки на региона и останалите части на България. Развитието на външните пътни връзки се свързва с плановите решения за развитие на транспортно-комуникационната мрежа на републиканско ниво, както и на териториалното ниво на съседните общини.

Вътрешно селищна пътна мрежа:

Уличната мрежа в общината и в общински център Ситово не е класифицирана съгласно „Наредба № 2 от 2004 г. за планиране и проектиране на комуникационно-транспортни системи на урбанизираните територии“. В общината няма улици, които да отговарят на характеристиките за първостепенна мрежа съгласно Наредба № 2.

Трасета на пътищата от републиканската пътна мрежа в чертите на населените места: Път III-211 – преминава през селата Поляна с дължина на участъка от 1,647 км. и Попина с дължина 2,727 км.; Път III-216 – минава покрай с. Ситово с дължина на участъка от 1,909 км, през с. Добротица с дължина 1,581 км. и през село Любен с 0,500 км. Общата дължина на тези трасета е 8,4 км.

Ширината на пътищата, които преминават през населените места е по-голяма от трасета извън тях. Обикновено е от 8 до 10 м. Поради ограждането с бордюри, по-слаби надлъжни наклони и липсата на дъждовна канализация тези участъци са подложени на влиянието на дъждовната вода и се разрушават по-бързо от другите участъци извън населените места.

Във всички населени места, където преминават трасетата на републиканската и общинска пътна мрежа има тротоари с ширина от 1,5 до 2,5 м. Като общо състоянието им обаче е незадоволително – след разкопаване по различни причини тротоара не се възстановява. Изключение правят тези тротоари в селата Гарван и Искра, където по линия на програмата „Сапард“ са направени нови тротоари.

Поради липса на средства много рядко се поддържа хоризонталната маркировка и вертикалната сигнализация с оглед увеличаване безопасността на движението.



В много населени места, където е по-натоварено пешеходното движение покрай училищата се прилагат изкуствените неравности – в с. Искра, Добротица, Попина. Тенденцията е броя им да се увеличава. Уличното озеленяване е с едра дървесна растителност и зацветяване.

Железопътен транспорт

Област Силистра е най-зле обслужваната с ж.п. транспорт в СЦ район, с гъстота на ж.п. линиите – 24.6, много по-ниска от средната за страната (36.66) и района (41,43). Обслужването с ж.п. транспорт в област Силистра се осъществява от ж.п. линията Самуил-Силистра (отклонение от IX главна линия Русе-Варна), с дължина 70 км. Това е единственото ж.п. направление в тази част на страната, което обслужва пряко област Силистра, без презграничен преход през р. Дунав. ж.п. линията е единична, неелектрифицирана и събира и обслужва местен трафик, най-често с местно или регионално значение.

Обслужващите гари са гара Силистра, гара Дулово и Алфатар. Общините Тутракан, Ситово и Главиница нямат обслужване с ж.п. транспорт и за тях е важно да имат довеждащ автобусен транспорт до най-близката ж.п. гара.

Воден транспорт

Транспортната функция на река Дунав има важно значение за прилежащите към реката територии.

Пристанищата Силистра и Тутракан осигуряват връзките на сухоземната транспортна инфраструктура от областта с р. Дунав (Трансевропейски транспортен коридор № 7), с всички възможности, които интегрирането на сухоземен и воден транспорт предоставя.

Пристанище Силистра е разположено на 75 км от канала Черна вода – Констанца и на 200 км от голямото украинско пристанище Рени. Пристанището е за обществен транспорт с национално значение за обслужване на пътници и корабно бункероване. *Като елемент на Приоритетна ос № 18 (р. Дунав / на Трансевропейската транспортна мрежа TEN-T), Пристанище Силистра вече е включено в основната TEN-T мрежа, което прави неговата модернизация както задължителна, така и по-лесно реализуема.*

Пристанище "Тутракан" е пристанище за обществен транспорт с национално значение за обработка на генерални и насипни товари, и обслужване на пътници. Разполага с едно корабно място, един понтон, открити складови площи и връзка с националната пътна мрежа.

Фериботен терминал Силистра-Кълъраш не функционира от 2010 г.

В област Силистра функционират и няколко пристанища с регионално значение:

Пристанище "Силистра - Поларис 8" се използва за обработка на генерални и насипни товари.

Пристанище "Силистра - Лесил" е пристанище за обществен транспорт с регионално значение за обработка на генерални и насипни товари.

Пристанище "Ийст Пойнт" - гр. Силистра е пристанище за обществен транспорт с регионално значение за обслужване на пътници, обработка на поща, снабдяване на корабите с вода, гориво, ел. енергия и комуникации.

В пристанището може да акустират комета или речен кораб, има места за паркиране и зареждане на частни лодки, тръгват и водни таксите, обслужващи линията Силистра - Кълъраш. За удобство на туристите, за които се изискват визи, има митнически пункт за проверка на документи.

Съществуващото пристанище в с. Попина към „Пристанищен комплекс – Русе“ ЕАД е закрито и не осъществява дейност. Материално-техническата база е остаряла и занемарена и не се използва.



Таблица 22: Отстояния на община Ситово от действащите карго пристанища и пристанища за обществен транспорт

Вид пристанища	Пристанища	Отстояние км.
Пристанища за обществен транспорт	Пристанище Силистра	27,21
	Пристанище "Тутракан"	38,33
Карго пристанища	Пристанище "Силистра - Поларис 8"	25,0
	Пристанище "Силистра - Лесил"	26,5
	Пристанище "Ийст Пойнт"	25,94

Въздушен транспорт и инфраструктура

Летище Силистра е малко летище за пътнически и товарни самолети от малък и среден клас, както и полети на селскостопанската авиация. От 1999 г. летището е закрито. Най-близкото международно летище е летище Варна, отстоящо на 140 км.

2.7.2 Енергийна инфраструктура и ВЕИ

На територията на област Силистра не са изградени електроцентрали. Източник на електроенергия се явява националната електроенергийна система посредством районните ел. подстанции 110/20 кв. от регионалната мрежа 110 кв.

В областта функционират пет трансформаторни подстанции 110/20 кв., разположени в центровете на общините, където са съсредоточени най-големите товари.

Населените места от областта се захранват от въздушни изводи 20 кв, като всички са електрифицирани. Общините Главиница, Кайнарджа и Ситово получават захранване на средно напрежение 20 кв., което не винаги гарантира добри параметри на подаваната електроенергия.

Таблица 23: Електроразпределителна мрежа средно напрежение и трансформаторни постове по общини

Община	Ел. подстанция наименование 110/20	Инсталирана мощност	Ел. мрежа СН км	ТП брой	ТП Ква
Силистра	Силистра Дръстър	81,5 50	319,83	282	156319
Ситово	-	-	75,995	44	9640
Главиница	-	-	141,704	66	12340
Тутракан	Тутракан	50	174,586	80	24573
Дулово	Дулово	50	227,924	109	27839
Алфатар	Алфатар	32	116,189	27	7300
Кайнарджа	-	-	86,63	40	7550

В община Ситово има три броя захранващи подстанции:

- Подстанция Силистра – извод с. Сребърна, захранва селата: Ситово, Поляна, Нова Попина.



- Подстанция Дулово - извод с. Добротица, захранва селата: Любен, Ястребна, Слатина, Ирник, Босна, Искра и Добротица.
- Подстанция Тутракан – извод с. Гарван, захранва селата: Гарван и Попина.

Средногодишно потребление на електроенергия:

- На извод Добротица – селата Добротица, Любен, Яребична, Слатина, Босна, Ирник, Искра и Нова Попина потребяват 200 000 кв/ч на месец. По голямо потребление на ток има в с. Искра, Любен, Добротица и Босна.
- На извод Сребърна - селата Ситово, Поляна и Нова Попина, потребяват 100 000 кв/ч на месец. По голямо потребление на ток има в селата Ситово и Поляна.
- На извод Гарван - селата Гарван и Попина, потребяват около 20 000 кв/ч на месец. В тези две села има по-малко потребление, тъй като домакинствата са намалени, поради миграция на населението и отрицателния прираст. Същото се отнася за с. Салтина, Ирник, Ястребна и Нова Попина.

Във връзка с появил се инвестиционен интерес за изграждане на вятърни и фотоволатични енергийни паркове и необходимостта от присъединяването им към електропреносната мрежа, ще се наложи реконструкция на съществуващи мрежи за които следва да се осигурят сервитутни зони.

Територията на общината е обезпечена с електроенергия и с въздушни електропроводи високо напрежение. Мрежата СрН е добре развита и в добро състояние. Недобро е състоянието на мрежата ниско напрежение – в по-голямата си част въздушна и с недостатъчна преносна възможност.

Възобновяеми енергийни източници:

Община Ситово име разработена програма за енергийна ефективност и ВЕИ. Към общинска администрация инвестиционни намерения за изграждане на фотоелектрически централи са подадени през 2011 г. През 2012 г. на територията на общината са въведени в експлоатация две ФТЕЦ в с. Ситово. ФТЕЦ са на дружествата „Вило-Ситово“ и „Фокс-Ситово“. Обектите имат обща мощност 7,34 мвт.

Таблица 24: Мощност на ВЕИ

Община/Населено място	ВЕИ	Мощност мвт	Година на въвеждане	ВЕИ проект	ВЕИ Мвт /пр/
община Ситово	2 броя ФТЕЦ	7,34			
с. Ситово	ФТЕЦ „Вило-Ситово“	3,43	2012	-	-
с. Ситово	ФТЕЦ „Фокс-Ситово“	3,91	2012	-	-

В Областната стратегия за развитие на област Силистра е заложено предвиждането за изграждане на повече от 50 броя ВЕИ и удвояване на мощностите в **планов период 2014-2020 г.** В документа се посочва също, че бъдещото изграждане на ВЕИ трябва да се съобразява както с възможностите на изградената електроенергийна мрежа за присъединяването им, така и с изискванията за опазване на защитените по Natura територии, така че очакванията в тази посока не бива да се надценяват. Определя се като по-разумна ниша за усвояване на ВЕИ биомасата.

Енергийна ефективност

В планов период 2007-2013 г. общинска администрация има подадени проекти за подобряване енергийната ефективност на сгради общинска собственост – всички училища и детска градина в с. Искра. Проекта предвижда топлоизолация на покрив, смяна на дограма, подмяна на отоплителна инсталация, санирани на външни стени и подмяна на осветителни



тела. През 2013 г. е внесен проект за изграждане на улично осветление на всички села в общината чрез фотоволтаично захранване. Дейностите и мерките за повишаване на енергийната ефективност са: енергийно паспортизиране; обследване и сертифициране на сградите; обследване на промишлени системи; проверка на енергийната ефективност на водогрейни котли и климатични инсталации и управление по енергийна ефективност. Подобряване на топлоизолацията, модернизиранието на отоплителните и осветителни инсталации в общинските административни сгради, училища и детски градини ще позволят намаляване на енергопотреблението.

Община Ситово стопанисва 85 сгради общинска собственост. Сградите са без технически и енергийни паспорти, и за тях не е извършвано обследване за сертифициране на сградите.

2.7.3 Газоснабдяване

През област Силистра не минават преносни газопроводи от националната газопроводна система. Предвижда се газификация на гр. Силистра, с. Калипетрово и с. Айдемир чрез газопровод от Добрич до Силистра - изграждане на 130 км газоразпределителна мрежа и отклонения и монтиране на 1 брой АГРС, 5 броя градски ГРП и 14105 съоръжения за включване на консуматорите от промишления, обществено-административния и битовия сектор.

Реализацията на проекта се предвижда да премине на три етапа. Първият етап започва с изграждане на 80 км. Газопровод от Добрич до Силистра, който ще преминава през общините Кайнарджа и Силистра. Вторият етап на строителството ще продължи с разширението на газоразпределителната мрежа на североизток и продължаване на отклоненията за с Калипетрово до Южната промишлена зона. Третият етап предвижда захранването на селата Калипетрово и Айдемир. Последният етап предвижда укрепване и разширяване на изградената до този момент мрежа. Предвижда се да бъдат направени стъпки за газоснабдяване и на Община Тутракан.

В областната стратегия за развитие на област Силистра за периода 2014-2020 г. не се предвижда включването на община Ситово в проекта за газифициране.

2.7.4 Телекомуникации

На областно ниво телекомуникационната инфраструктура е добре развита и до всяко селище достига автоматична телефонна мрежа. Всички селища са с автоматично входящо и изходящо междуселищно избиране. Продължава въвеждането на модерна цифрова комутационна и преносна далекосъобщителна инфраструктура и подменяне на съществуващата аналогова.

И в област Силистра, както в цялата страна, се забелязва наложилата се през последните години тенденция за увеличение на «мобилната телефонна плътност» за сметка на намаление на фиксираната телефонна плътност. Степента на покритие на областта от мрежата на мобилните оператори МОБИЛТЕЛ, ГЛОБУЛ и ВИВАКОМ е почти пълна.

В община Ситово са изградени 6 бр. аналогови АТЦ. В село Ситово работят 3 ISDN централи, като две се използват от частни фирми и една от общинска администрация Ситово. Изградена е оптична кабелна връзка с обща дължина 4,3 км, която е част от оптична кабелна магистрала Русе – Силистра – Добрич, като са осигурени възможности за цифровизация на телекомуникационните услуги и подобрена Internet – връзката в село Ситово. Достъпът до Интернет е осигурен в по-големите населени места. Проблеми съществуват в селата, където степента на оборудване на фирмите и домакинствата с компютри е твърде ниска и е необходимо изграждане на публични места за достъп до мрежата. *През 2012 г. в област*



Силистра относителния дял на домакинствата с достъп до Интернет е 33,1%, който е най-нисък в сравнение с този на останалите области в Северен централен район.

Телефонната плътност за района е 37 ТП/100 жители. На територията на общината са изградени и клетки на двата мобилни оператора в страната – Мобилтел и Глобул, като покритието на сигнала е почти 90%. Традиционните пощенски услуги се предоставят в шест селища на общината. В качеството си на единствен пощенски оператор на територията на Община Ситово задоволява потребностите на населението от пощенски услуги с определено качество и на цени, достъпни за всички потребители.

Пощенска услуга е ограничена и включва само услугите за страната. Нейният характер налага тя да се предоставя постоянно, включително и при неизгодни условия, за което държавата подпомага финансово основния пощенски оператор чрез предоставяне на държавен монопол върху определен резервиран сектор услуги и компенсирани на доказан дефицит при реализиране на същите.

2.7.5 Водоснабдяване и канализация

Водоснабдяване

Силистра е една от областите с най-тежките водоснабдителни проблеми в страната. Водопроводната мрежа е с дължина 1814 км, от която 1053 км вътрешен водопровод и 761 км външен водопровод (94,5% от тръбите са от азбестоцимент). Поради амортизация на водопроводните съоръжения, загубите на вода са почти 60%.

Водоснабдяването в област Силистра се извършва от 3 водоснабдителни системи, които използват за водоизточник кладенци тип „Раней”, изградени в терасата на р. Дунав.

- Водоснабдителна система - ВС „Силистра” обхваща населени места от общините Силистра, Дулово и Алфатар;
- ВС „Попина” обхваща населени места от общините Ситово, Главиница и Силистра;
- ВС „Тутракан”- община Тутракан;
- Част от населените места се водоснабдяват от собствени водоизточници.

При ниски стоежи на р Дунав се наблюдава отклонение от качеството на питейната вода, добивана от кладенец „Раней”, с Попина - по „показател нитрати”.

Водните маси се черпят от терасата на река Дунав и от местни водоизточници. Водоизточниците са подземни и на голяма дълбочина, което обуславя висока енергоемкост и висока цена на водните услуги. Основните проблеми за нормалното водоподаване произтичат от единичното електрозахранване на водоизточниците и липсата на допълнителни дизелови агрегати за осигуряване на нормално функциониране на помпените станции.

Относителният дял на водоснабденото население е 100,0% (при средна стойност за страната 99,2%) и няма режим на водоползване, докато за страната 3,0% от населението е на режим.

Водоизточниците са подземни и на голяма дълбочина, което обуславя висока енергоемкост и висока цена на водните услуги. За част от малките населени места в общината е необходимо проучване, проектиране и ремонт на водохващанията, подмяна на вътрешни и външни водопроводи, изграждане на нови водоеми.

Местните водоизточници, поради карстовия характер на изворите, са потенциално застрашени от влошаване качеството на водата при обилни валежи и наторяване с естествени и изкуствени торове.

Съществуващата водоснабдителна система на община Ситово е остаряла и се нуждае от подмяна и реконструкция. Амортизацията на водопроводната мрежа води до: големи загуби на питейна вода и множество аварии. В цялата община водоснабдяването е помпено, в



резултат на което при спиране на електрозахранването, спира и водоподаването на населените места.

Физическото състояние на довеждащите водопроводи не е задоволително, голям брой от тях са от азбестоциментови тръби, които са с изтекъл амортизационен период, съпроводен с чести аварии:

Належаща е подмяната на външни водопроводи по следните трасета:

- Водопровод от КВ Ситово до с. Ситово АЦ Ф200 L=2100 m.
- Водопровод от НР Добротица до с. Добротица АЦ Ф 125 L=2000 m.
- Водопровод от КВ Любен до НР Добротица АЦ Ф200 L=2200 m.
- Водопровод от с. Златоклас до с. Любен АЦ Ф200 L=150 m.
- Водопровод от КВ Ирник до с. Ирник АЦ Ф 125 L=450 m.
- Водопровод от КВ Ирник до ТК Ирник АЦ Ф 100 L=1000 m.
- Водопровод от КВ Поляна до с. Поляна АЦ Ф 150 L=500 m.
- Водопровод от КВ Поляна до ПС Поляна АЦ Ф 100 L=800 m.
- Водопровод от с. Попина до с.Ветрен АЦ Ф 125 L=4000 m.
- Водопровод от с. Гарван до с.Попина АЦ Ф 350 L=5000 m.
- Водопровод от с. Гарван до с. Малък Преславец АЦ Ф 250 L=5000 m.
- Водопровод от КВ Искра до с. Нова Попина АЦ Ф 100 L=2000 m.
- Водопровод от с. Искра до с. Ситово АЦ Ф 150 L=5000 m.

Най-често аварииращи улични водопроводи:

- Уличен водопровод с. Ситово ул. "Христо Ботев" АЦ Ф100 L=900 m.
- Уличен водопровод с. Добротица ул. "Добруджа" АЦ Ф40 L=50 m.
- Уличен водопровод от с. Слатина ул. "Втора" до НР Слатина АЦ Ф 80 L=2500 m.
- Уличен водопровод с. Гарван ул. "Първа" АЦ Ф 125 L=400 m.

Проблеми с водоснабдяването има практически на територията на цялата община, като причините за това са няколко:

- Амортизирана водопреносна и водоразпределителна система със загуби на вода до над 50%
- През лятото недостигът на вода в някои селища се дължи на поливане на значителни площи в дворовете на селата с питейна вода.
- Значително се е повишила сезонната неравномерност в ползването на питейна вода. През летните месеци населението на селата, респ. потреблението на вода се увеличава в пъти, поради което съоръженията (водоеми и др.) са недостатъчни.
- Във всички села няма резерв от вода за развитие на животновъдството и за изграждане на малки предприятия за преработка на продукцията от животновъдството и растениевъдството.

Канализация

За периода 2007-2012 г. област Силистра регистрира най-голям напредък в СЦ район по изграждане на канализационна мрежа, като относителният дял на обхванатото население нараства с 6%, докато за СЦ район средната стойност нараства с 3,4%.

Към 2013 година в областта са разработени и финансирани девет проекта за изграждане на канализация и пречистване на отпадни води (общини Силистра, Алфатар, Главиница, Дулово и Ситово).

От 2010 г. работи пречиствателна станция за отпадни води в с. Ситово. Към момента се пречистват отпадните води на около 60-70% от населението в селото, което се е включило в изградената канализационна система, но ПСОВ не е предадена официално. Пречиствателна станция е първият обект от националната програма за изграждане на пречиствателни



съоръжения по поречието на река Дунав. Отпадните води от канализационната мрежа на с. Ситово след пречистване в ПСОВ се заустват в сухо дере.

Напълно е изградена канализационна мрежа единствено в общинския център, с. Ситово и частично в с. Искра, като състоянието на канализационната мрежа е добро. В останалите селища от общината се използват предимно септични ями и попивателни кладенци, което води до замърсяване на подпочвените води.

Проектна готовност за други ПОСВ на територията на общината няма.

2.7.6 Констатации - Инфраструктурно развитие, свързаност и достъпност на територията:

Констатации - пътна инфраструктура:

- Периферното разположение на общината, като част от област Силистра, по отношение на националната територия, предопределя по-ограниченото развитие на пътища от висок клас.
- Вътрешнорегионалните комуникации се осъществяват от регионалната пътна мрежа, като основна роля имат пътищата втори клас. Пътят Русе – Тутракан - Силистра е с най-висок ранг за община Ситово.
- Необходимо е рехабилитация на четвъртокласната пътна мрежа;
- Необходимо е да се осигурят допълнителни връзки на локалната с републиканската пътна мрежа чрез обновяване на съществуващите и изграждане на нови междуселищни пътища;
- Пътната мрежа в общината е изградена с асфалтова настилка, но немалка част от нея е в недобро техническо състояние;
- Необходимо е извършването на ремонт и рехабилитация на уличните мрежи в населените места на общината;
- Необходимо е да се създаде възможност за подобряване на директните транспортни връзки между населените места в общината с населени места в съседни общини – довършване изграждането на път Попина - Ветрен;

Констатации - енергийна инфраструктура и ВЕИ:

- Територията на общината е обезпечена с електроенергия и с въздушни електропроводи високо напрежение;
- Мрежата СрН е добре развита и в добро състояние;
- Необходимо е реконструкция на мрежата ниско напрежение поради недостатъчната ѝ преносна възможност;
- Необходимо е изграждане на улично осветление, ползващо алтернативен енергиен източник;
- Необходимо е въвеждане на автоматичен контрол на уличното осветление;
- Необходимо е провеждането на енергоспестяващи мерки за намаление на енергийната консумация в обществени и жилищни сгради;
- Необходимо е изготвянето на технически и енергийни паспорти на сгради общинска собственост.

Констатации - телекомуникационна инфраструктура:

- Телефонната плътност за Община Ситово е 37 ТП/ 100 жители, който показател достига средния за страната - 37,2 ТП/ 100 жители;
- Всички населени места в общината са включени в националната система за автоматично телефонно избиране;
- Съществуват проблеми с навременните пощенски услуги в някои от по-малките населени места.



- Не всички населени места са покрити с качествен радио-телевизионен сигнал.
- Съществува възможност за реструктуриране на териториалните мрежи и внедряване на цифрова техника;
- Обезпечеността на общината с услуги, свързани със съвременните информационни технологии (Интернет) е незадоволителна и се осъществява само в общинския център;
- Необходимо е модернизация на мрежата и изграждане на оптични рингове за разширяване обхвата на широколентовия достъп за предаване на данни, за високоскоростен интернет и интерактивни услуги до населените места на общината

Констатации - ВиК инфраструктура:

- Относителният дял на водоснабденото население е 100,0% и няма режим на водоползване;
- Водоизточниците са подземни и на голяма дълбочина, което обуславя висока енергоемкост и висока цена на водните услуги;
- За част от малките населени места в общината е необходимо проучване, проектиране и ремонт на водохващанията, подмяна на вътрешни и външни водопроводи, изграждане на нови водоеми;
- Местните водоизточници, поради карстовия характер на изворите, са потенциално застрашени от влошаване качеството на водата при обилни валежи и наторяване с естествени и изкуствени торове;
- Съществуващата водоснабдителна система на община Ситово е остаряла и се нуждае от подмяна и реконструкция;
- Амортизацията на водопреносната мрежа води до: големи загуби на питейна вода и множество аварии;
- Напълно е изградена канализационна мрежа в общинския център, с. Ситово и частично в с. Искра;
- Изградена ПСОВ в с. Ситово;
- Необходимо е изготвянето на подробни устройствени планове и изработване на схеми за канализация на населените места в общината;

2.8. Околна среда

Европейският съюз има водеща роля във формирането и осъществяването на политики и инициативи на глобално ниво, свързани с предотвратяване и адаптация към изменението на климата, прекомерната употреба на природни ресурси и замърсяването на околната среда. В тази връзка ЕК е разработила и утвърдила редица легални инструменти (законодателни пакети, директиви, стратегии, планове, програми и др.) за постигане на ключовите приоритети на ЕС за устойчиво развитие – изменение на климата и чиста енергия, устойчив транспорт, устойчиво потребление и производство, по-добро управление на природните ресурси, борба с бедността.

Като страна-членка на ЕС България е отговорна за постигане на европейските стандарти и изисквания за околна среда и устойчиво развитие, както и за справяне с предизвикателствата, които решават повечето страни за реформиране на икономиките си в посока на по-ефективно използване на ресурсите и по-малко замърсяване на околната среда. Страната успешно хармонизира законодателството си в сектор „Околна среда” със законодателството на ЕС, което включва около 130 директиви и регламенти и е едно от най-трудните за прилагане, тъй като изисква значително финансиране. Разработена и действаща е Оперативна програма „Околна среда 2007-2013 г.”, а в секторните оперативни програми също са заложили мерки за опазване на околната среда и устойчиво развитие.

Продължава на процеса на ефективно прилагане на новото екологично законодателство, както и набелязването на стратегически цели и политики, свързани с новите екологични



предизвикателства пред които е изправен светът, включително Европа и България. За целта МОСВ разработи Национална стратегия за околна среда 2009 - 2018 г. (НСОС) и План за действие към нея, одобрени с Решение на МС № 353 от 15 май 2009 г.

Стратегията се основава на концепцията, че предотвратяването на отрицателните изменения на екосистемите и нарушаването на техните функции в следствие на антропогенни въздействия е ключов фактор за постигане на глобалната цел на политиката по устойчиво развитие – подобряване на качеството на живот и благосъстоянието на настоящото и бъдещите поколения посредством създаването на устойчиви общности, способни да управляват и използват ефективно ресурсите и да развиват екологичния и социалния потенциал на икономиката, както и да осигуряват просперитет, опазване на околната среда и социално сближаване.

При изготвянето на НСОС 2009 - 2018 г. са отразени изискванията на основните стратегически документи на Европейския съюз и ООН, имащи отношение към устойчивата околна среда - Лисабонската стратегия за развитие на ЕС, Стратегията за устойчиво развитие на ЕС, Стратегията за околна среда и тематичните стратегии към нея на ЕС, най-новите политики на ЕК в околната среда и устойчивото развитие –законодателните пакети „Климат - енергетика” и „Устойчиво потребление и производство”, целите на хилядолетието за развитие и рамковите конвенции на ООН (промяна в климата, опазване на биоразнообразието, борба с ерозията и опустиняването), др.

Националната стратегия и планът за действие към нея са рамкови, тъй като вече се изпълняват или се подготвят нови/актуализират редица секторни и общински стратегически документи, свързани с околната среда.

2.8.1 Екологично състояние и рискове

Състоянието на околната среда в община Ситово е пряко свързано с урбанизацията на територията, използването на ресурсите ѝ, развитието на промишлеността, дългогодишните дейности в селското и горското стопанство, степента на влаганите инвестиции в инфраструктурата и пречистването на отпадъчните води. Контролът върху състоянието на околната среда се провежда по компоненти на средата и фактори в съответствие с поредицата от специализирани закони за управление на околната среда, приети през последните години за сближаване със законодателството на ЕС.

Наличието на територията на община Ситово на относително равномерно разположени горски масиви, включително ветрозащитни пояси, е благоприятен фактор за естествено развитие и възпроизводство на околната среда. Осъществяването на тази своеобразна „екологична инфраструктура” благоприятно въздействие се изразява в:

- екраниране на транспортния шум от магистралните пътища;
- предпазване от ограничаване на почвената ерозия;
- влияние върху микроклимата чрез понижаване/повишаване на температурата и увеличаване влажността на въздуха;
- филтриране на замърсения въздух;

В резултат на благоприятните природни и климатични условия и на упражнявания контрол върху въздействието на отрицателните антропогенни фактори, **като цяло качеството на екологичната обстановка в общината може да бъде характеризирано като добро.**

Основните антропогенни фактори, които оказват влияние върху качествата на околната среда са: промишлеността, транспорта, комунално-битовата дейност, употребата на изкуствени торове и пестициди в селското стопанство. Тези фактори оказват влияние върху състоянието на атмосферния въздух, водите, почвите и биологичното разнообразие.



Област Силистра се характеризира с добро качество на околната среда, което се определя от липсата на крупни промишлени замърсители, земеделие, основаващо се на традиционни екологосъобразни практики, както и на благоприятни климатични условия.

Направените разходи за опазване и възстановяване на околната среда през 2007 г. са увеличени почти двойно в сравнение с предходната 2006 г., като за 2008 г. увеличението вече е почти два пъти и половина спрямо 2007 г. и повече от четири пъти в сравнение с 2006 г., което е една много добра тенденция. Също така, през 2008 г. за първи път в разглеждания тригодишен период са направени разходи в размер на 382 хил. лв. за опазване на биологичното разнообразие и защитените природни обекти. Направените разходи за опазване на околната среда през 2008 г. са **19,87%** от годишните разходи в целия **Северен централен район** и като абсолютен размер на инвестициите застават на **трето място или средно ниво в сравнение с останалите области**.

Качество на атмосферния въздух (КАВ)

Област Силистра е един от седемте района в СЦР, включен в мониторинговата система за оценка и управление на качествата на атмосферния въздух (КАВ).

Съвместната българо-румънска система за контрол на качеството на атмосферния въздух (КАВ) разполага със следните пунктове (ДОАС системи) във въздушните басейни на Силистра – Кълъраш, разположени на територията на двете страни.

Качеството на атмосферния въздух се следи от два броя ДОАС системи на фирма „OPSIS”, като се измерват следните замърсители на въздуха: серен диоксид, азотен диоксид, озон, азотен окис, въглероден оксид, азотни оксиди, и фини прахови частици до 10 микрограма. Контрол се осъществява и чрез Химична лаборатория в гр. Силистра.

Разработена и утвърдена е Програма за подобряване качеството на атмосферния въздух със съответните мероприятия за регион Силистра. През 2009 г. е отчетено изпълнение на заложените мерки, което води до намаляване на атмосферното замърсяване спрямо предходните години.

В община Ситово атмосферния въздух в района е натоварен предимно с въглероден двуокис, особено през зимния период. Източник на замърсяването е изгарянето на отоплителни материали в бита. Качеството на атмосферния въздух е сравнително добро, което се дължи на:

- слабо развитата промишленост в общината – главно на лека и преработвателна промишленост
- достатъчна отдалеченост от големи промишлени замърсители като например химическите заводи в румънските градове Кълъраш, Гюргево, а също Русе. Промислеността в най-близкия областен град Силистра не представлява голяма заплаха за чистотата на въздуха над Община Ситово.
- автомобилния трафик е с ниска интензивност – през общината, но не през населените места от нея, минава единствения първокласен път от републиканската пътна мрежа II-23 Русе –Тутракан – Силистра, а останалите пътища са от III и IV клас. Незначителното замърсяване се дължи на стария автомобилен парк и амортизацията на автомобилите.

Общината е селска и няма градски транспорт, който допълнително би замърсявал въздуха.

В миналото група специалисти са изследвали качеството на въздуха в околността на село Ирник, където се намира горски масив “Зли дол”. Установено е, че въздуха благоприятства лечението на астматични заболявания. Целта на проучването е била изготвяне на проект за оздравително училище за деца ли санаториум за хора с такъв вид заболявания.

В националните доклади за инвентаризация на парниковите газове, сектор „Земеползване, промяна в земеползването и горско стопанство“ е представен в шест основни



категории земеползване: „Гори“, „Обработваеми земи“, „Пасища и ливади“, „Водно-блатни земи“, „Населени места“ и „Други земи“. Всяка една от тези категории се разделя на подкатегории: „Земи, оставащи в същата категория земеползване“ и „Земи, преустроени в друг вид земеползване“. Определянето на поглъщане или емисии на парникови газове се базира на запасите на въглерод в почвите и растителната биомаса върху площта, заета от съответната категория земеползване. Балансът между емисии и поглъщане на парникови газове в сектор „Земеползване, промяна в земеползването и горско стопанство“ е в полза на поглъщането. Поглъщатели са териториите, заети от гори, пасища и ливади. Основен източник на емисии в сектора е промяната в земеползването при превръщането на гори, пасища и ливади в обработваеми земи и в урбанизирани територии.

Основни замърсители:

Сектори „Енергетика“ и “Бит и услуги” – Необходимост от мерки за намаляване на консумацията на течни горива и въглища и заместването им с природен газ, както и въвеждането на енергоспестяващите технологии в практиката.

Сектор селско стопанство: Основен източник на емисии в сектора е промяната в земеползването при превръщането на гори, пасища и ливади в обработваеми земи и в урбанизирани територии. Необходимо е спиране на практиката за изгарянето на стърнища и растителни отпадъци и поощряването на земеделски практики, насочени към намаляване на емисиите на парникови газове.

Сектор отпадъци: В страната масово е разпространено използването на депа за отпадъци.

Политиката в тази област е насочена към изграждане на система от 54 регионални депа за отпадъци и затваряне на останалите депа, които не отговарят на законовите изисквания.

В актуализираният документ за изпълнение на Стратегията за развитие на област Силистра за периода до 2013 г. се *отчита трайна тенденция за намаляване на замърсяването на атмосферния въздух с аерозоли, обусловена от мерките, предприети за ограничаване на вредните емисии от енергийните и индустриалните замърсители.*

В община Ситово продължава да е високо нивото на замърсяване на въздуха с прахови частици, основно поради ниското ниво на благоустройство и незадоволителното ниво на поддържане на чистота на уличната мрежа и обществените пространства в населените места. Принос към замърсяването на въздуха в общината има **автомобилният транспорт, индивидуалното отопление на жилищните сгради на твърдо гориво и на обществените сгради – на мазут.**

Повърхностни води:

Като се изключи р. Дунав, през областта протичат само временни реки по време на интензивни валежи или снеготопене. Характерно за **добруджанските реки** е, че те съществуват на определено разстояние след изворите си, след което се загубват в льосовите образувания на Добруджа и следващите ги суходолия, като не формират повърхностен приток към р. Дунав. Реките, вливащи се в р. Дунав, водят началото си от високото плато, намиращо се в южния край на Добруджа между градовете Разград и Варна като текат в северна посока.

Водите в зависимост от ползването им се разделят на **три категории: първа** – води, които се ползват за питейни нужди, в хранителната и други промишлености, изискващи вода от същото качество; **втора** – води, които се ползват за водопой на животни, културни нужди, рибовъдство, воден спорт и др. и **трета** – води, които се ползват за напояване, за промишлеността и др.

Категоризацията на повърхностните водни обекти на територията на област Силистра са:

- р. Дунав – III - та категория;
- Суходолия от поречие Добруджански реки – II-ра категория.



Качествения състав на водите на р. Дунав се следи чрез ежемесечен мониторинг на пункт от Националната система за екологичен мониторинг (НАСЕМ) „Река Дунав при гр. Силистра на пристанището”. Анализират се от 18 до 80 общи и специфични показатели в зависимост от вида мониторинг – контролен, оперативен или по така наречената „Дунавска програма”. Показателите са съобразени и с производствената дейност в областта. Международен мониторинг по Дунавската програма при град Силистра се осъществява чрез три наблюдавани пункта – R 0850-български бряг, M 0850-среда на реката и L 0850- румънски бряг. Пробите се вземат ежемесечно и се анализират по 45 броя показатели – 38 броя общи и специфични показатели (феноли, детергенти, нефтопродукти, хлорофил, общ азот и общ фосфор, тежки метали) и газхроматографски анализи за съдържание на пестициди и летлива органика. Проби за биологичен анализ се изпращат в ИАОС-София.

В община Ситово е установено замърсяване на подземните води в района на с. Попина.

Замърсяване на повърхностните води:

- Проблеми от точкови източници на замърсяване на водите са зауствания от пречиствателни станции за отпадъчни води; зауствания на промишлени отпадъчни води от индустриални обекти
- Проблеми от дифузни източници на замърсяване са замърсявания от населени места без ПСОВ и без канализация, промишлени зони без канализация, сметища без изолация.
- Проблеми в следствие на хидроморфологични изменения, т.е Проблеми възникнали в резултат на водочерпения за питейно-битови, промишлени, селскостопански, хидроенергийни и др. цели. Проблеми от регулиране на оттока.
- Проблеми от морфологични изменения. Прекъсването на естествената дължина на реките, физически изменения на коритото, развитие на инфраструктурата (пътища, мостове), Повърхностните води на реките и язовирите на територията на общината се оценяват като приемливо чисти.

Няма данни за наблюдения на хидрологията и хидрохимията на деретата, поради което не може да се даде преценка за вида и количеството на замърсителите в тях - инженерни дейности, земекопни работи.

Карстовият характер на повечето местни извори представлява заплаха за качеството на водата при обилни валежи и наторяване с естествени и изкуствени торове, както и от попивните ями.

Замърсяване на подземните води:

- Проблеми от точкови източници на замърсяване на водите са нерагламентирани (селски) сметища, общински сметища, складове за пестициди, течове от замърсени площадки, депа на производствени и опасни отпадъци, местоположения на стари замърсители, стари сметища, затворени индустриални терени.
- Проблеми от дифузни източници на замърсяване са земеползването (орна земя и трайни насаждения), селища без изградена канализационна мрежа, урбанизирани територии.
- Проблеми в следствие на значими водочерпения за питейно-битови нужди, за земеделието, за промишлени цели, като проблемите тук се проявяват при свръхводочерпене на подземните водни тела.

Воденото наблюдение от „ВиК” ООД и РИОКОЗ показва сравнително добро качество на плитките подземни води, докато тези от долнокредния и част от палеогенския водоносни хоризонти удовлетворяват нормативните изисквания. С много добро качество са дълбоките подземни води от малмвалжанския водоносен хоризонт, които удовлетворяват изискванията на БДС „Вода за пиене”.



Радиационен фон на Дунавското крайбрежие – проби от река Дунав за радиологичен контрол – се пробонабират един път на тримесечие съгласно изискванията на Дунавската програма и анализите се извършват в Радиологичната лаборатория на ИАОС. Не са констатирани стойности над ПДК.

Водоснабдяване:

Всички населени места и стопански обекти в общината са с изградени водопроводни мрежи и водоеми и са осигурени с необходимите за настоящото им функциониране водни количества. Водоснабдени са предимно от местните водоизточници. Качествата на ползваната питейна вода отговарят на БДС.

Проявяващият се през лятото недостиг от вода в редица селища се дължи на използване на питейна вода за поливане в дворовете. Осигурените водни количества не съдържат резерви за бъдещо развитие в населените места на нови дейности (животновъдство, преработка на селскостопанска продукция и други производствени дейности). Чистотата на питейната вода от местните водоизточници, поради карстовия характер на изворите, е застрашена от обилни валежи и наторяване с естествени и изкуствени торове. Заплаха за чистотата на изворната вода са и попивните ями в случаите, в които изворите се намират в долини, разположени под съответните селища. Най-застрашени са водоизточниците захранващи селата Попина и Гарван.

Канализация

В преобладаващата си част населените места на общината не са канализирани. Частични изградени канализационни мрежи има само в с. Ситово и с. Искра. В останалите населени места най-често се прилагат попивни ями и относително рядко септични ями, отговарящи на нормативните изисквания.

От гледна точка на директиви № 91/271/ЕЕС и 98815/ЕЕС, които изискват канализиране и пречистване на отпадъчните води в съответствие с нормите до 2007г. на населените места с повече от 10 000ж. И до 2014г. на населените места с повече от 2 000ж., състоянието на общината засега не е в отклонение от изискванията.

Проблем обаче представляват отпадъчните води от част от стопанските обекти на територията на общината. Независимо че като правило почти всички имат някакъв тип пречиствателно съоръжение, от някои от предприятията и фермите в деретата постоянно или епизодично постъпват води, чиито качества не отговарят на изискванията за приемници II категория. Необходимо е да се отчете моментното състояние на традиционни и потенциални замърсители.

Замърсени почви

Рискови от гледна точка на замърсяването на почвите са частите от общинските територии в близост до сметища и стари стопански складове с пестициди. Сериозен проблем на общината е замърсяването на земеделски земи от нерегламентирани сметища, каквито има около почти всички села. Някои от тях са разположени върху зелени площи или на открити равни места със свободен достъп на хора и животни. На територията на Община Ситово има 14 на брой неотредени сметища.

Ерозирали земи

По данни на РИОСВ – Русе, степента на ерозионен риск на земите на територията на общината е от умерен до много висок. Общото количество ерозирана почва е 108 823 t. Средно годишната интензивност на водоплощната ерозия е 4,1 t/ha/y.



Нарушени територии

Подробна инвентаризация на нарушените терени не е правена. Като такива следва да се третират всички нерегламентирани сметища. Към тях трябва да се отнесат и изоставените кариери за инертни материали, както и утайтелите към пречиствателните съоръжения за отпадъчни води след изтичане на експлоатационните им срокове.

Като цяло почвите на територията на общината не са замърсени и не са променили почвеното си плодородие. Липсата на съответни наблюдения през последните две десетилетия не позволява да се направят изводи по отношение на евентуалните ерозионни процеси и замърсяването на почвите с пестициди в района, в който те са били складирани на открито. Няма и подробна инвентаризация на нарушените терени.

Сметища

През 2010 година на територията на Община Ситово е въведена система за организирано сметосъбиране и сметоизвозване. Събраните битови отпадъци се транспортират до Регионално депо гр. Силистра.

Таблица 25: Генерирани битови отпадъци

№ по ред	Общо за общината количество отпадъци по години /тона/		
	2010 г.	2011 г.	2012 г.
1	517	777	932

В две от селата на общината – Ситово и Искра през 2010 година бе въведено и разделно събиране на битовите отпадъци.

Със средства от ПУДООС през 2010 са закрити и рекултивирани трите общински сметища в с. Ситово. Останалите 12 сметища в населените места на общината са неотредени, от селски тип, нерегламентирани, определени със заповед № 30/09.02.2001 год. на кмета на общината и протокол от 21.02.2001 год. Същите са от смесен тип и на тях, след въвеждане на организираното сметосъбиране, се депонират основно оборски торови маси, растителни и строителни отпадъци. За всяко от селата има по едно сметище, с изключение на Искра, където са две. Тъй като не отговарят на нормативните изисквания, предстои тяхното закриване.

Биологично разнообразие и защитени територии, състояние и изисквания за опазването им *Растителност*

Защитена зона Лудогорие: Половината от общата площ на мястото е заета от широколистни гори, а другата половина са обработваеми площи пасища. Горите са предимно смесени от сребролистна липа /*Tilia tomentosa*/ с обикновен габър /*Carpinus betulus*/ или цер /*Quercus cerris*/, на места и с горун /*Q. dalechampii*/ и полски клен /*Acer campestre*/. Преобладават горите с издънков произход. Има и големи площи изкуствени насаждения от акация /*Robinia pseudoacacia*/. Тревните съобщества са ксеротермни главно от белизма /*Dichanthium ischaemum*/, луковична ливадина /*Poa bulbosa*, *Poa concinna*/, черна садина /*Chrysopogon gryllus*/ и ефемери, както и мезоксеротермни - около селищата.

Защитена зона „Гарванско блато” - бреговете на блатото е обрасло с водолюбива растителност – тръстика /*Phragmites australis*/, папур /*Typha latifolia*/, пореч /*Rorippa palustris*/, същински воден морач /*Oenanthe aquatica*/, камъш /*Scirpus sp.*/, ръждавец /*Potamogeton sp.*/, водно лютиче /*Ranunculus aquatilis*/, жабешка водянка /*Hydrocharis morsus-ranae*/ и др. В обекта е разпространена разнообразна водна и блатна растителност, сред която се срещат редки видове растения, като водна жълта роза, бяла водна роза, блатно кокиче и водна лилия.



Лечебни растения: Естествените находища на лечебни растения са горските територии и земеделските земи, Въпреки че билките на територията на общината не са картирани и данните за запасите от тях не са определени, за най-разпространени се смятат следният видове: багривно подрумче, блатна мента, бял равнец, брош, бръшлян, бял имел, бъз, ветрогон, глог, горицвет, гингер, див чемшир, див джоджен, девесил, див пелин, драка, дяволска уста, енъовче, ефедра, жълт кантарион, жълт смил, зайча сянка, иглика, камшик, кисел трън, коприва, лайка, липа, маточина, мащерка, мента обикновена, мразовец, овачарска торбичка, подбел, птиче просо, риган, сантонинов и морски пелин, слез, синя жлъчка, смрадлика, трънка, хвощ, червен божур, червен кантарион, шипка и др.

Животински свят

В защитена зона „Лудогорие“ са установени са 115 вида гнездящи птици, от които 22 са включени в Червената книга на България (1985). От срещащите се видове 51 са от европейско природозащитно значение Като световно застрашени в категория SPEC1 са включени 2 вида (царски орел /*Aquila heliaca*/ и ливаден дърдавец /*Crex crex*/), а като застрашени в Европа съответно в категория SPEC2 - 18 вида, в SPEC3 - 32 вида. Мястото осигурява подходящи местообитания за 31 вида, включени в приложение 2 на Закона за биологичното разнообразие, за които се изискват специални мерки за защита. От тях 29 са вписани в приложение I на Директива 79/409 на ЕС. Лудогорието е едно от най-важните места в България от значение за Европейския съюз за опазването на 9 гнездящи тук видове – малък креслив орел /*Aquila pomarina*/, черна каня /*Milvus migrans*/, белоопашат мишелов /*Buteo rufinus*/, червен ангъч /*Tadorna ferruginea*/, горска чучулига /*Lullula arborea*/, градинска овесарка /*Emberiza hortulana*/, козодой /*Caprimulgus europaeus*/, синявица /*Coracias garrulus*/ и черночела сврачка /*Lanius minor*/. Повечето от тези видове предпочитат екотона между гората и откритите пространства, както и мозаечни местообитания. Много други грабливи птици гнездят в Лудогорието в значителни количества, като използват горите и скалните венци по суходолията за гнездене, а откритите пространства наоколо – за намиране на храна.

В защитена зона „Гарванското блато“ са установени са 26 вида птици, от които 8 са включени в Червената книга на България (1985). От срещащите се видове 5 са от европейско природозащитно значение. Като световно застрашени в категория SPEC1 е включен 1 вид, а като застрашени в Европа съответно в категория SPEC2 - 1 вид, а в SPEC3 - 3 вида. Мястото осигурява подходящи местообитания за 6 вида, включени в приложение 2 на Закона за биологичното разнообразие, за които се изискват специални мерки за защита. От тях 3 са вписани също в приложение I на Директива 79/409 на ЕС. Блатото едно от най-важните места в страната от значение за Европейския съюз за опазване на гнездящата тук белоока потапница /*Aythya nyroca*/. Други водолюбиви птици също гнездят тук в представителни числености, като червеновратия гмурец /*Podiceps grisegena*/, малкия воден бик /*Ixobrychus minutus*/ и кокилобегача /*Himantopus himantopus*/.

Защитени територии

Защитените територии са предназначени за опазване на биологичното разнообразие в екосистемите и на естествените процеси, протичащи в тях, както и на характерни или забележителни обекти на неживата природа и пейзажи.

Под режим на защита на територията на областта има три категории защитени територии - поддържан резерват, защитени местности и природни забележителности

Защитена местност “Гарвански блата” с обща площ 228,5 ха. Попада в землищата на селата Гарван и Попина, община Ситово и обхваща поземлен фонд. Защитената територия е обявена с цел запазване на естествените местообитания на редки водоплаващи птици и



месторастения на редки растителни видове. Към настоящия момент трите водни площи са силно еутрофицирани и са обрасли с блатна растителност. Поради тази причина почти не се срещат водоплаващи птици. Необходими са спешни мерки за възстановяване на нормалното водно ниво.

Защитени зони по Натура 2000

На територията на община Ситово попадат части от следните четири защитени зони по Натура 2000:

Защитена зона Гарванско блато - BG0002064

В землищата на с. Гарван и с. Попина Защитена зона по Директива за птиците, която се съдържа в защитена зона по Директива за местообитанията;

В Гарванското блато са установени са 26 вида птици, от които 8 са включени в Червената книга на България (1985). От срещаните се видове 5 са от европейско природозащитно значение (SPEC) (BirdLife International, 2004). Като световно застрашени в категория SPEC1 е включен 1 вид, а като застрашени в Европа съответно в категория SPEC2 - 1 вид, а в SPEC3 - 3 вида. Мястото осигурява подходящи местообитания за 6 вида, включени в приложение 2 на Закона за биологичното разнообразие, за които се изискват специални мерки за защита. От тях 3 са вписани също в приложение I на Директива 79/409 на ЕС. Блатото едно от най-важните места в страната от значение за Европейския съюз за опазване на гнездящата тук белоока потапница /*Aythya nyroca*/. Други водолюбиви птици също гнездят тук в представителни числености, като червеновратия гмурец /*Podiceps grisegena*/, малкия воден бик /*Ixobrychus minutus*/ и кокилобегача /*Himantopus himantopus*/.

Защитена зона Лудогорие - Сребърна BG0000169

В землището на общинския център Ситово, с. Слатина, с. Ястребна, с. Босна, Ирник и Добротица попада част от територията на защитена зона Лудогорие - Сребърна - BG0000169 - Защитена зона по Директива за местообитанията, която припокрива защитена зона по Директива за птиците;

Значимост: Пасища (главно в карстови райони) с разпръсната храстовидна и тревна растителност в преобладаващи надлъжно ориентирани дерета и сухи долини.

Защитена зона Лудогорие - BG0000168 В землището на селата Босна, Ирник и Добротица попадат части от територията на 33 Лудогорие - BG0000168 - Защитена зона по Директива за местообитанията, която припокрива защитена зона по Директива за птиците;

Значимост: Естествени и полу-естествени ксеротермни и ксеромезофилни широколистни равнинни гори в Лудогорското плато. Най-големия равнинен горски масив в страната. Включва стари естествени гори. Зоологическа важност.

Защитена зона Лудогорие BG0002062 - Община Ситово е една от 14-те общини които попадат в територията на специална защитена зона Лудогорие - BG0002062 от Натура 2000 - Защитена зона по Директива за птиците, която припокрива защитена зона по Директива за местообитанията.

*Значимост: В Лудогорието са установени са 115 вида гнездящи птици, от които 22 са включени в Червената книга на България (1985). От срещаните се видове 51 са от европейско природозащитно значение (SPEC) (BirdLife International, 2004). Като световно застрашени в категория SPEC1 са включени 2 вида (царски орел /*Aquila heliaca*/ и ливаден дърдавец /*Crex crex*/), а като застрашени в Европа съответно в категория SPEC2 - 18 вида, в SPEC3 - 32 вида. Мястото осигурява подходящи местообитания за 31 вида, включени в приложение 2 на Закона за биологичното разнообразие, за които се изискват специални мерки за защита. От тях 29 са вписани в приложение I на Директива 79/409 на ЕС. Лудогорието е едно от най-важните места в България от значение за Европейския съюз за*



опазването на 9 гнездящи тук видове – малък креслив орел /*Aquila pomarina*/, черна каня /*Milvus migrans*/, белоопашат мишелов /*Buteo rufinus*/, червен ангъч /*Tadorna ferruginea*/, горска чучулига /*Lullula* Мястото се намира в Североизточна България и съответства на географската област Лудогорие, но включва територии и от Западна Добруджа. Територията му попада в рамките на 14 общини от областите Русе, Силистра и Разград.

Природна забележителност “Острата канара”. Намира се в землището на с. Добротица, община Ситово и е с площ 1,0 ха. Защитено е скално образование с височина 20 м.

Природна забележителност „Горната кория” представлява находище на див божур. Намира се в държавен горски фонд на площ 4 ха в землището на с. Добротица, община Ситово. Защитено е естествено находище на див божур.

Озеленяване на населените места

Наличните данни показват съществени различия по отношение на задоволеността с обществени озеленени площи на отделните населени места. При норматив от 4 кв.м/жит. за селата фактичката задоволеност се движи в много широк диапазон. В преобладаващата част от населени места тя варира от 3 до 10 кв.м./жит. В селата с по-високи показатели на задоволеност тя се дължи най-често на наличието в регулационните им граници на малки горски площи и естествено озеленени оврази.

За добрата озелененост на населените места и засилване на благоприятното му отражение върху екологичната обстановка и микроклиматичните условия, допринася и озеленяването на имотите, особено в случаите, когато то е с едроразмерни овощни дървета.

Не се разполага с данни за състоянието на уличното озеленяване, но визуалното впечатление е за неравномерното му присъствие, като в отделните населени места, така и в отделните части от територията на едно и също селище.

Отпадъци – състояние и изисквания по управлението им

Видове отпадъци: На територията на община Ситово се генерират основно битови отпадъци, но също така и строителни отпадъци, а в по-малка степен производствени и опасни отпадъци. Почти липсват хартиени, дървени и кухненски отпадъци. За тях се предполага, че се оползотворяват в домакинството. Количеството на строителните отпадъци, които се генерират на територията на общината не е голямо. Те са главно от ремонт и реконструкция на сгради и малко от ново строителство. Към настоящият момент промишлените отпадъци не са обособени в отделна група, съответно не се събират и третират отделно от ТБО. Най-опасните отпадъци са пестицидите, както излезлите от употреба, така и запазилите годността си. Независимо че са загубили предназначението си, те не са станали по-малко опасни.

Събиране и транспортиране на отпадъците

В селата Ситово и Искра на община Ситово, отпадъците се извозват до РДТБО-Силистра три пъти месечно, а в останалите села от общината – два пъти месечно. В края на месец март 2011 г. в с. Ситово са поставени контейнери за разделно събиране на отпадъци в три точки по три контейнера. Поставени са такива и в с. Искра. В с. Слатина пилотно стартира проект за разделно събиране на отпадъци в полиетиленови опаковки, но без успех.

Съхранение и третиране на отпадъците

На практика в много села са формирани нерегламентирани сметища, някои от които замърсяват горски или земеделски площи и дерета с воден отток. Не са малко и местата, на които незаконно се изхвърлят строителни отпадъци. Залежалите негодни за употреба препарати за растителна защита се съхраняват в ремонтиран със средства на ПУДОС склад в с. Ситово.



Шум

На територията на община Ситово не са извършвани и не се извършват измервания на нивото на шума. Основните съществуващи източници на шум са:

- трафикът по път II-23 Русе-Силистра;
- стопанската дейност на промишлените предприятия и селскостопански площадки.

Констатации:

- Община Ситово притежава значително и разнородно биоразнообразие – ценна флора и фауна, атрактивни природни феномени. Защитените територии и защитените зони по Natura 2000 покриват голяма част от общинската територия. За защитените територии няма определени буферни зони. Селищата притежават като цяло добре развито обществени озеленяване, но то се отличава с определена териториална неравномерност.
- Не са регламентирани по съответния ред и липсват регламентирани режими за ползване и опазване на местообитанията.
- Технологиите на третиране на ТБО е депониране в регионално депо. Осигурено е складирането на пестицидите в подходящ склад. Налице са множество нерегламентирани сметища. Не е овладян проблемът за депонирането и оползотворяването на селскостопанските отпадъци.

2.9. Административен и финансов капацитет на община Ситово

2.9.1 Административен капацитет и структура на общинската администрация

Общинска администрация е изградена в съответствие на разпоредбите на Закона за местното самоуправление и местната администрация. При осъществяване на своята дейност тя се ръководи от принципите на законност, равнопоставеност, публичност, достъпност, отговорност, целесъобразност и ефективност.

Общинската администрация осигурява изпълнението на законовите, подзаконовите нормативни актове, решенията на Общинския съвет, подпомага кмета на общината при осъществяване на правомощията му, осигурява технически дейността му и извършва дейност по административното обслужване на гражданите и юридическите лица.

Администрацията е структурирана в дирекции, отдели и сектори. Според разпределението на дейностите, които извършва при подпомагане органа на държавната власт, администрацията е обща и специализирана.

Обща администрация: Осигурява технически дейността на кмета, на Общинския съвет, на специализираната администрация и дейности по административно обслужване на гражданите и юридическите лица.

Специализирана администрация: Подпомага и осигурява осъществяването на правомощията на кмета.

Към 2013 г. общата численост на общинска администрация е 54 щатни бройки.

Общинска администрация Ситово е активен участник в различни програми и проекти, които допринасят за устойчивото развитие на общината. Индивидуално или съвместно с представители на различни институции и организации общината е била бенефициент по проектите, които са отразени в настоящият документ. В съответствие с изискванията пред българските местни власти, Общината разработва свои стратегически документи, планове и политики.

Общински съвет: В мандат 2011-2015 г. Общинският съвет на Община Ситово се състои от 13 общински съветници, един от които е избран за председател. С Решение на Общински съвет са сформирани четири постоянни комисии: Комисия "Бюджет, финанси, икономика и нормативна уредба"; Комисия "Образование, култура, младежки дейности, спорт и туризъм";



Комисия "Общинска собственост, устройство на територията, екология, пътна и селищна инфраструктура" и Комисия "Социални дейности, здравеопазване, молби на граждани".

2.9.2 Общински бюджет и финансов капацитет

Община Ситово е малка община и финансовият ѝ капацитет и възможности за съфинансиране на проекти и самостоятелно изпълнение на дейностите, заложен в ОПР 2014-2020 г. са доста ограничени. Причината е липсата на достатъчно собствени приходи в общинския бюджет.

Справка разходи по параграфи за държавни и общински дейности в бюджета на община Ситово за 2012 г.

ВИДОВЕ РАЗХОДИ	По параграфи	Държавни дейности План 2012	Дофинансиране План 2012	Общински дейности План 2012	Общо План 2012
1	2	3	4	5	6
I. Заплати за персонал, нает по трудови и служебни правоотношения	01-00	835896	9877	64490	910263
1. Заплати на персонала по трудови	01-01	801146	9877	48922	859945
2. Заплати на персонала по служебни	01-02	18500			18500
3. Заплати от правоотношения приравнени	01-03			15568	15568
4. ДМС и други възнаграждения	01-09	16250			16250
II. Други възнаграждения и плащания на персонала	02-00	104675	0	51994	156669
1. За нещатен персонал по трудови	02-01	38072		20112	58184
2. За персонал на извънтрудови	02-02	52701		31882	84583
3. Изплатени суми от СБКО с характер на	02-05	13902			13902
4. Обезщетения на перс. с характер на	02-08				0
III. Задължителни осигурителни в-ки от работодателя	05-00	182954	1788	18201	202943
Социални осигуровки от работодателя за доо.	05-51	103183	1174	12015	116372
Социални осигуровки от работодателя за упф	05-52	21440			21440
Здравно-осигурителни вноски от работодателя	05-60	43323	474	4826	48623
Здравно-осигурителни вноски за дзо	05-80	15008	140	1360	16508
IV. Издръжка	10-00	266094	876	829021	1095991
1. Храна	10-11	18395		23390	41785
2. Медикаменти	10-12	49			49
3. Постелен инвентар и облекло	10-13	13630	580	31260	45470
4. Учебни и научно-изсл. разходи и книги	10-14	4494		4100	8594
5. Материали	10-15	21472		96608	118080
6. Вода, горива, ел. енергия	10-16	91005		259997	351002
7. Разходи за външни услуги	10-20	45877		278772	324649
8. Текущ ремонт	10-30	67912		4000	71912
9. Платени данъци, мита и такси	10-40	100	27	68633	68760



10. Командировки в страната	10-51	1900		9020	10920
11. Разходи за застраховки	10-62	220		15410	15630
12. Други разходи за СБКО	10-91		269	13861	14130
13. Глоби, неустойки, наказателни лихви	10-92	1040		5670	6710
14. Други неклассифицирани разходи	10-98			18300	18300
V. Обезщетения и помощи за домакинство	42-00	0	0	6000	6000
1. Др. текущи трансфери за домакинства	42-19				0
2. Други помощи по Решение на Общински съвет	42-14	0		6000	6000
VI. Субсидии за нефинансови предприятия	43-00	18700			18700
VII. Субсидии на организации с нестоп. цел	45-00	72200		12000	84200
VIII. Разходи за членски внос и участие в нетърговски организации	46-00	0		2800	2800
IX. Разходи за лихви по заеми	22-00			56834	56834
X. Други разходи за лихви	29-00			2000	2000
XI. Капиталови разходи		28500	13000	384220	425720
1. Разходи за основен ремонт на ДМА	51-00	25000	13000	343000	381000
2. Разходи за придобиване на ДМА	52-00	3500		41220	44720
3. Разходи за придобиване на НМА	53-00				0
XII. Резерв за неотложни разходи	97-00	70724			70724
ОБЩО РАЗХОДИ ПО БЮДЖЕТА		1579743	25541	1427560	3032844

Справка за приходната част на бюджета на община Ситово за 2012г.

НАИМЕНОВАНИЕ НА ПАРАГРАФИ И ПОДПАРАГРАФИ	Параграфи и подпараграфи	Приходи	
		Изпълнение 2011 г.	Годишен план 2012г.
1	2	3	4
I. ДАНЪЧНИ ПРИХОДИ			
Патентен данък	1-03	2482	2162
Имуществени данъци	13-00	167246	152760
данък върху недвижими имоти	13-01	43675	41055
данък върху наследствата	13-02	0	0
данък върху превозните средства	13-03	50818	47769
данък при придобито имущество по възмезден начин	13-04	72655	63936
туристически данък	13-08	98	1400



Други данъци	20-00	243	0
ВСИЧКО ДАНЪЧНИ ПРИХОДИ		169971	156322
II. НЕДАНЪЧНИ ПРИХОДИ С ОБЩ. ХАРАКТЕР			
Приходи и доходи от собственост	24-00	135522	178329
вноска от приходи на д./общински/ предприятия	24-01	0	0
приходи от услуги	24-04	22366	94161
приходи от наем на имущество	24-05	27947	25108
приходи от наем на земя	24-06	83037	58408
приходи от дивиденди	24-07	0	0
приходи от лихви по текущи банкови сметки	24-08	2172	652
Общински такси	27-00	193254	197452
за ползване на детски градини и др. по образование	27-01	13504	11748
за ползване на пазари, тротоари, ул. платна	27-05	1505	1324
за битови отпадъци	27-07	150339	154285
за технически услуги	27-10	9666	8023
за административни услуги и нотариална заверка	27-11	10291	14922
общинска такса за притежаване на куче	27-17	297	110
др.общински такси	27-29	7652	7040
Глоби, санкции и наказателни лихви	28-00	9389	7981
глоби, санкции и наказателни лихви, обезщ. начети	28-02	9389	7981
Други неданъчни приходи	36-00	5614	1600
застрахователни обезщетения за ДМА	36-11	0	0
други неданъчни приходи	36-19	5614	1600
Внесени ДДС и др.данъци	37-00	-15133	-928087
внесен ДДС (-)	37-01	-11907	-919627
внесен данък по 2В от ЗКПО	37-02	-3226	-8460
Приходи от продажба на общинско имущество.	40-00	157182	253520
приходи от продажба на сгради	40-22	0	0
приходи от продажба на др.оборудване	40-23	0	0
приходи от продажба на транспортни средства	40-24	0	0
приходи от продажба на др.ДМА	40-29	0	0
приходи от продажба на земя	40-40	157182	253520



Приходи от концесии	41-00	3387	0
Помощи, дарения и др. безвъзм. получени суми	45-01	1546	0
ВСИЧКО НЕДАНЪЧНИ ПРИХОДИ		490761	-289205
ВСИЧКО ПРИХОДИ /1+11/		660732	-132883
III. ВЗАИМООТНОШЕНИЯ С РЕПУБЛЕКАНСКИЯ БЮДЖЕТ			
Получени трансфери/субсидия/ от ЦБ	31-10	2077904	2000745
обща допълваща субсидия ЦБ за общини	31-11	1440517	1418545
обща изравнителна субсидия ЦБ за общини	31-12	429500	429500
целеви трансфер за капиталови разходи от ЦБ	31-13	154802	152700
целеви трансфер от ЦБ /други субсидии (субвенции)/	31-18		

Най-много средства в общинският бюджет са заделени за функция „Образование”. От разпределението на публичните разходи в бюджета по функции е видно, че община Ситово няма финансов капацитет за самостоятелно финансиране на проекти и дейности от Общинския план за развитие. В бюджета няма заделени средства за разработване, управление, изпълнение и съ-финансиране на проекти и дейности по ОПР. Единствените възможности са от заделения резерв за неотложни и непредвидени разходи.

За изпълнението на ОПР следва да се търсят източници на средства извън общинския бюджет – Оперативни програми, финансирани от фондовете на ЕС, Програма за развитие на селското стопанство, Програми за трансгранично сътрудничество, Програми на министерства, Международен фонд Козлодуй, ПУДООС, Програми за енергийна ефективност. Като алтернативи за съ-финансиране на проекти могат да се ползват кредити от фонд „ФЛАГ”, краткосрочни банкови заеми, целеви субсидии и помощи от държавния бюджет.

Все още не много популярен, но важен за бъдещото развитие на българските общини начин за финансиране и изпълнение на публични функции и дейности е публично-частното партньорство (ПЧП). Неговите форми, структуриране и механизми вече са нормативно уредени със Закона за публично-частното партньорство в сила от 01.01.2013 г.

ПЧП едновременно дава възможност за развитие на висококачествени и достъпни услуги от обществен интерес и насърчаване на частните инвестиции в строителството, поддържането и управлението на обекти на техническата и социална инфраструктура и в извършването на публични функции и дейности. ПЧП се урежда, чрез договор между публичния партньор – Община и частния партньор – Инвеститор. ПЧП дава гаранции за защита на публичните активи и ефективно управление на публичните средства, като същевременно се създават работни места, генерират приходи и насърчава предприемачеството.

Политиката за общински ПЧП се определя с ОПР и Програмата за реализация на ОПР, в която в самостоятелен раздел трябва да се включат общинските ПЧП и сроковете за изпълнението им. Срокът на един договор за ПЧП може да бъде от 5 до 35 години. За изпълнението на ОПР 2014-2020 г. са важни и частните проекти и инвестиции на местния бизнес и НПО, които също създават условия за подобряване на средата и съживяване на района



2.10. Синтезиран SWOT анализ

SWOT анализът е обективно следствие от социално-икономическия анализ и представя изводите от проучването на състоянието и потенциала на общината, като акцентира на силните, слабите страни, възможностите и заплахите за развитие.

SWOT анализът включва оценка на вътрешните фактори, чрез която се идентифицират силните и слабите страни на община Ситово, оценка на външните фактори на обкръжаващата среда, които очертават благоприятните възможности и потенциални заплахи за развитието на общината.

1	ПОЗИТИВНИ ФАКТОРИ	НЕГАТИВНИ ФАКТОРИ
	Силни страни	Слаби страни
Характеристика на община Ситово	<ul style="list-style-type: none">▪ Близост до река Дунав, карго пристанища и воднотранспортна достъпност до страни от европейския регион и ОНД;▪ Потенциал за разнообразни промишлени дейности и логистика в близост до транспортните артерии.▪ Възложен план за устройствено планиране на общината;▪ Съчетание на разнообразни природни дадености – горски и полски територии и плодородни почви;▪ Разграничими концентрации на групи села, обединени от пространствена близост и идентични характеристики;▪ Преплитане на различни епохи, изразено в наличните културни ценности;▪ Чиста околна среда – води, почви и въздух;▪ Уникални природни забележителности – защитени територии и местности с богато разнообразие на растителни и животински видове с национално и световно значение;▪ Плодородна обработваема земеделска земя и благоприятни климатични условия;▪ Добре развито селско стопанство с традиции в растениевъдството и животновъдството;▪ Липса на сериозни промишлени източници на замърсяване на околната среда;▪ Съхранено културно богатство и многообразие;▪ Потенциал за развитие на интегриран туризъм – еко-туризъм, културно-исторически, селски, спортен, ловен и риболовен;▪ Потенциал за отглеждане на трайни насаждения, лозарство и зеленчукопроизводство с висока добавена стойност;▪ Потенциал за развитие на съпътстваща селското стопанство преработвателна промишленост;	<ul style="list-style-type: none">▪ Обезлюдени села;▪ Липсващи и недоизградени транспортни връзки между селата и общинския център;▪ Липса на инициативи между селата за съвместно представяне и популяризиране на природните и исторически дадености;▪ Неразкрити възможности за координация и сътрудничество между отделните села, при формиране на общи инициативи и проекти;▪ Неразкрити възможности за координация и сътрудничество между съседни общини за реализиране на общи проекти;▪ Неизвестен бизнес профил и непознати условия за пълноценно развитие в различни икономически направления;▪ Неразвит туристически отрасъл и необособен културно-туристически продукт;▪ Икономически неактивни села;▪ Влошаваща се демографска ситуация;▪ Ниско образователно равнище и заетост на етнически малцинства;▪ Недостатъчно количество вода за земеделски и битови нужди;▪ Неразработени подземни води за целите на селското стопанство;▪ Липсваща напоителна система;▪ Липса на залесителни мероприятия;▪ Неразвит сектор на НПО;▪ Ограничени форми на партньорство между отделни институции и частния бизнес;▪ Ограничен опит в усвояване на средства по ОП;▪ Неоптимален административен капацитет за разработване, реализация и мониторинг на различни проекти;



2	ПОЗИТИВНИ ФАКТОРИ	НЕГАТИВНИ ФАКТОРИ
	Възможности	Заплахи
Външни характеристики	<ul style="list-style-type: none">Популяризиране и улесняване на процедурите за усвояване на средства от европейските фондове;Приложение на ресурсите и инициативите на новия програмен период;Актуализирани документи за планиране на устойчиво пространствено развитие - НКРР, ОСР;Одобрена Дунавска стратегия и план за развитие на Долен Дунав;Наличие на меки мерки в плановете за трансгранично и транснационално сътрудничество;	<ul style="list-style-type: none">Задълбочаващи се проблеми – културни, политически, демографски, социални и икономически на национално, регионално и областно ниво;Продължаващи процеси на централизация на националните ресурси и концентрация на населението в малък брой урбанистични центрове;Негативно променящи се климатични условия, създаващи заплахи за земеделската дейност;Ограничени възможности и увеличаваща се зависимост на общинския бюджет от централната власт поради липса на собствени приходи.Посегателства върху природните и културно-исторически дадености.Задълбочаване на икономическия упадък и увеличаване на социалната нестабилност.Риск от замърсяване на околната среда, водните ресурси и защитени зони.