



Miljøministeriet
Miljøstyrelsen

Natura 2000-plan 2022-2027

Oreby Skov

Natura 2000-område nr. 181

Habitatområde H180

November 2021

Udgiver: Miljøstyrelsen
Redaktion: Miljøstyrelsen Storstrøm

Forsidefoto:
Kystnære bøgetræer ved Oreby Skov
Fotograf: Jens Søgaard Hansen

ISBN: 978-87-7564-625-8

Baggrundskort: © Styrelsen for Dataforsyning og Effektivisering

Udkast til Natura 2000-plan

Indhold

| | |
|--|-----------|
| 1. Natura 2000-planlægning | 5 |
| 1.1 Synergi med anden lovgivning | 7 |
| 1.2 Natura 2000-planen er bindende for myndighederne | 7 |
| 1.3 Naturlilstand og gunstig bevaringsstatus..... | 8 |
| 2. Oreby Skov..... | 10 |
| 2.1 Områdebeskrivelse | 10 |
| 2.2 Områdets udpegningsgrundlag | 11 |
| 2.3 Tilstand og forekomst for områdets udpegede natur og levesteder..... | 11 |
| 2.3.1 Terrestriske naturtypers arealfordeling og tilstand | 11 |
| 2.3.2 Sønaturtypers tilstand og forekomst..... | 13 |
| 2.3.3 Tilstand af levesteder for arter..... | 14 |
| 3. Målsætninger | 15 |
| 3.1 Overordnede målsætninger for Natura 2000-området..... | 16 |
| 3.2 Konkrete målsætninger for naturtyper og arter | 16 |
| 3.3 Modstridende naturinteresser..... | 17 |
| 4. Indsatsprogram..... | 18 |
| 4.1 Generelle retningslinjer | 18 |
| 4.2 Område specifikke retningslinjer | 19 |
| 4.3 Relation til vandområdeplaner..... | 19 |
| 5. Bilag 1. Oversigt over grupperinger..... | 20 |

1. Natura 2000-planlægning

Danmark er ifølge [habitatdirektivet](#) forpligtet til at iværksætte de nødvendige foranstaltninger for at sikre eller genoprette en gunstig bevaringsstatus for de naturtyper og arter, som direktivet omfatter. Samtidig er Danmark forpligtet til, via gennemførelsen af [fuglebeskyttelsesdirektivet](#), at træffe egnede foranstaltninger med henblik på at bidrage til at sikre den nationale bestand af fugle omfattet af direktivet.

Danmark har valgt at gøre dette bl.a. ved en systematisk og tilbagevendende planlægning i de enkelte Natura 2000-områder. Ud fra direktivforpligtelserne og den nationale naturovervågning fastlægges indsatsen i de enkelte områder for 6-årige planperioder (dog 12-årige for skovbevoksede, fredskovpligtige arealer). Med en sådan målrettet forvaltningsindsats i områderne bidrager Danmark til at sikre den europæiske natur og den biologiske mangfoldighed og dermed også til gennemførelsen af EU's biodiversitetsstrategi 2030 samt FN's Verdensmål.

Der er i alt udpeget 257 Natura 2000-områder i Danmark. Et Natura 2000-område kan indeholde ét eller flere fuglebeskyttelsesområder og/eller habitatområder. Der er udpeget 269 habitatområder og 124 fuglebeskyttelsesområder i Danmark. Fuglebeskyttelses- og habitatområder kan være sammenfaldende eller ligge i umiddelbar tilknytning til hinanden.

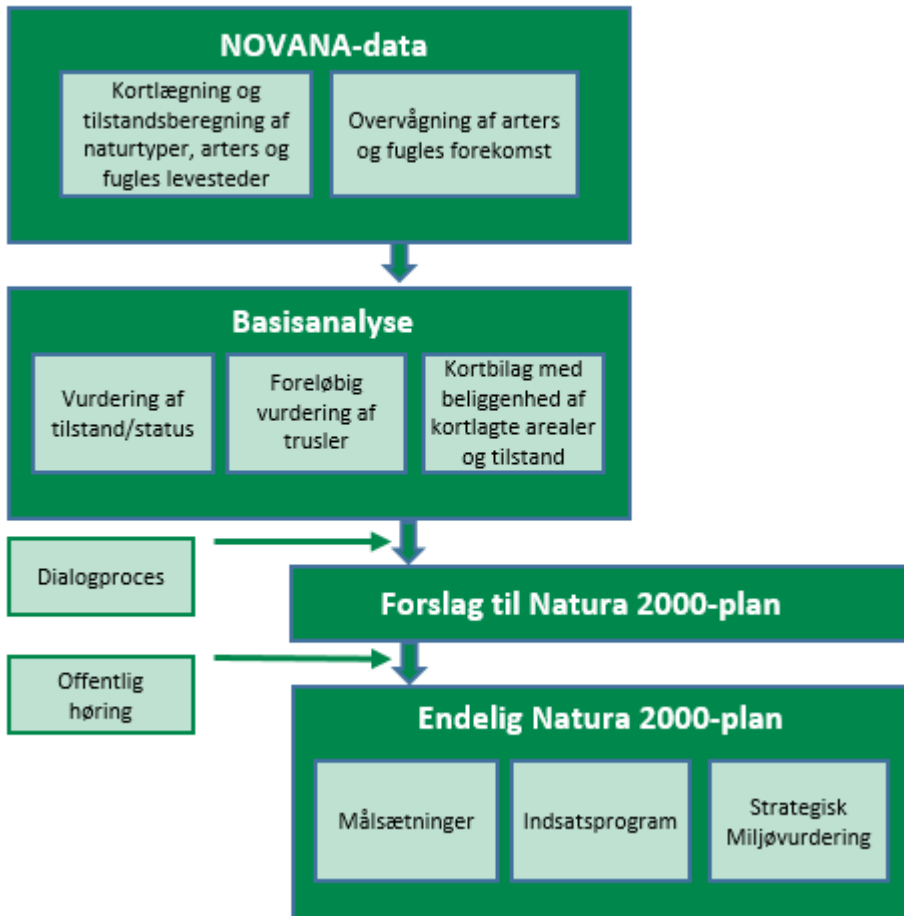
Der er i 2021 gennemført en høring med henblik på at nyudpege eller udvide seks marine fuglebeskyttelsesområder. Det drejer sig om områderne Flensborg Fjord og Nybøl Nor, Sejerø Bugt og Nekselø, Skagerrak, Nordvestlige Kattegat, Smålandsfarvandet og Rønne Banke. De nye/udvidede fuglebeskyttelsesområder inklusiv eventuelle konsekvensrettelser af eksisterende Natura 2000-områder vil indgå i fjerde planperiode (2028-2033).

Natura 2000-planlægningen sker efter reglerne i miljømålsloven og skovloven med tilhørende bekendtgørelser. En Natura 2000-plan bygger oven på en basisanalyse, der indeholder de faktuelle oplysninger og data om området. En Natura 2000-plan består af mål for naturtilstanden og et indsatsprogram. Natura 2000-planens målsætninger og indsatsprogram er væsentlige elementer i beskyttelsen af naturtyper, fugle og arter på områdets udpegningsgrundlag. Derudover angiver de hhv. det overordnede sigte for, hvordan området skal udvikle sig og krav til indsatsen i planperioden, der er nødvendig for at sikre den nationale prioritering.

Mål og indsatser relaterer til de naturtyper, arter og fugle, som det pågældende Natura 2000-område er udpeget for at beskytte. Både de overordnede og konkrete målsætninger er langsigtede mål, der gælder for flere planperioder, mens indsatsprogrammet er kortsigtet og revideres i hver planperiode. De langsigtede målsætninger er opdateret i denne plangeneration, bl.a. på baggrund af justeringen af Natura 2000-områderne geografiske afgrænsning (gennemført i 2017-19) samt opdatering af Natura 2000-områdernes udpegningsgrundlag (jf. nedenstående). De konkrete målsætninger er ligeledes opdateret for at give mulighed for en mere dynamisk forvaltning. Således bygger de konkrete målsætninger på grupperinger af naturtyper, habitatarter og fugle.

Natura 2000-planen gælder for de arter og naturtyper, der har begrundet udpegningen af det enkelte område, men det bidrager også til at sikre andre arter og naturtyper i området gennem en generel sikring og forbedring af områdets naturværdier.

Tilblivelse af Natura 2000-planen



Processen for tilblivelsen af en Natura 2000-plan.

Denne plan er tredje generation af Natura 2000-planer (2022-27), der også dækker de fredskovspligtige arealer. For de fredskovspligtige arealer dækket af skovloven afløser den Natura 2000-planen 2010-15, som for de fredskovspligtige arealer har været gældende frem til 2021. For alle andre arealer, arter og fugle dækket af miljøbeskyttelsesloven afløser den Natura 2000-planen 2016-21.

På baggrund af overvågningsdata har Miljøstyrelsen i 2019 gennemført en høring i forhold til justering af udpegningsgrundlaget for de enkelte Natura 2000-områder. Høringsnotatet fremlægges samtidig med igangsættelsen af høringen af Natura 2000-planerne 2022-27. Natura 2000-planerne er udarbejdet på baggrund af et bruttoudpegningsgrundlag, der omfatter udpegningsgrundlaget fra planerne for 2016-21 plus nye arter og naturtyper, der er registreret i områderne, og som falder inden for de opstillede kriterier for opdatering af udpegningsgrundlaget.

Der er ikke gennemført vurdering i henhold til habitatdirektivets artikel 6.3 af de enkelte planer, idet planer, som direkte er forbundet med eller nødvendige for Natura 2000-områdets forvaltning, ikke er omfattet af kravet om screening og evt. konsekvensvurdering. Desuden er der ikke i planen taget stilling til forvaltningsindsatsens lokalisering eller valgte forvaltningsmetoder.

Der er udarbejdet en miljørapport for hver enkelt natura 2000-plan efter reglerne i lovbekendtgørelse 1976 af 27. oktober 2021 om miljøvurdering af planer og programmer og af konkrete projekter. Samtidig med høringen af Natura 2000-planerne sendes miljørapporterne også i høring.

1.1 Synergi med anden lovgivning

Natura 2000-planen har fokus på arealbaserede indsatser. Indsats til bedring af vandkvaliteten i overflade- og grundvand gennemføres som led i vandplanlægningen, ligesom reduktion af kvælstofdeposition sker gennem husdyrgodkendelsesloven og generelle tiltag til at mindske luftforureningen. Derudover målsættes miljøtilstanden i havets økosystemer via Havstrategiplanen (II).

Vandområdeplanerne, som udarbejdes med baggrund i EU's vandrammedirektiv, er hovedinstrumentet til at sikre og forbedre tilstanden i de akvatiske naturtyper i Natura 2000-områderne. Vandområdeplanernes formål er at forbedre vandmiljøet i retning af god økologisk og kemisk tilstand (fx reduktion af kvælstofbelastning og fjernelse af spærringer), hvilket samtidig tilvejebringer grundlæggende forbedringer af vandkvaliteten til gavn for naturtyper, fugle og arter i Natura 2000-området.

Deposition af luftbårne kvælstofforbindelser, herunder ammoniak, kan være en udfordring for mange naturligt næringsfattige naturtyper. Emission fra landbrug reguleres via husdyrgodkendelsesloven, som fastlægger den maksimale tilladte ammoniakdeposition fra lokale husdyrbrug til sårbare naturtyper for at mindske væsentlige miljøpåvirkninger.

Gennemførelse af EU's havstrategidirektiv skal sørge for, at der opnås eller opretholdes god miljøtilstand i havets økosystemer, samtidig med at der kan ske en bæredygtig udnyttelse af havets ressourcer. Indsatserne i indsatsprogrammet til Havstrategi II vil også bidrage til opfyldelse af målsætningerne i de marine Natura 2000-områder.

1.2 Natura 2000-planen er bindende for myndighederne

Natura 2000-planen er bindende for myndighederne. Alle myndigheder skal i deres arealdrift, naturforvaltning eller ved udøvelse af deres beføjelser i henhold til lovgivningen i øvrigt lægge Natura 2000-planen til grund. Offentlige lodsejere er bundet af planens langsigtede målsætninger og kan vælge at gennemføre disse direkte i egne drifts- og plejeplaner. På områder, hvor staten er myndighed f.eks. fiskeriloven og vildtforvaltningsloven, kan der følges op med nationale strategier.

Det er kommunerne, der er ansvarlig myndighed for de privatejede Natura 2000-arealer, dog er Miljøstyrelsen ansvarlig myndighed for de privatejede skovbevoksede, fredskovspligtige arealer. Ansvarlige myndigheder skal udarbejde bindende handleplaner for gennemførelse af Natura 2000-planen 2022-27 med fokus på forventede forvaltningsindsatser og initiativer, fordeling af indsatser mellem ansvarlige myndigheder og tidsfølgen for gennemførelsen af indsatserne.

Natura 2000-planen tilsidesætter ikke øvrig lovgivning. Når indsatserne iværksættes for at sikre planens gennemførelse, skal indsatserne have de fornødne tilladelser, dispensationer m.v., evt. på grundlag af konsekvensvurderinger. I det omfang indsatsen entydigt kan defineres som nødvendig for Natura 2000-områdets forvaltning, er en konsekvensvurdering efter habitatdirektivet ikke påkrævet, men der kan være andre hensyn efter lovgivningen, der spiller ind.

Der er i Natura 2000-planen taget stilling til afvejning mellem modsatrettede naturinteresser i de tilfælde, hvor sådanne allerede på nuværende tidspunkt i planlægningen kan forudses, og hvor en sådan afvejning er forbundet med eller nødvendig for forvaltningen af området. Eventuelle konkrete konsekvenser af denne afvejning vil blive afklaret i forbindelse med gennemførelsen af planen og valg af virkemidler.

Natura 2000-planens målsætninger er bindende og skal anvendes ved væsentligheds- og konsekvensvurdering i forbindelse med myndighedsudøvelse, jf. Miljøministeriets bekendtgørelse nr. 1595 af 6. december 2018 om udpegnings og administration af internationale naturbeskyttelsesområder samt beskyttelse af visse arter og tilsvarende regler om væsentligheds- og konsekvensvurdering i andre ministeriers lovgivning.

Indsatsprogrammets retningslinjer er ligeledes bindende og danner sammen med målsætningerne for naturen i området grundlaget for handleplanen samt eventuel anden prioritering af forvaltningsindsatsen i området.

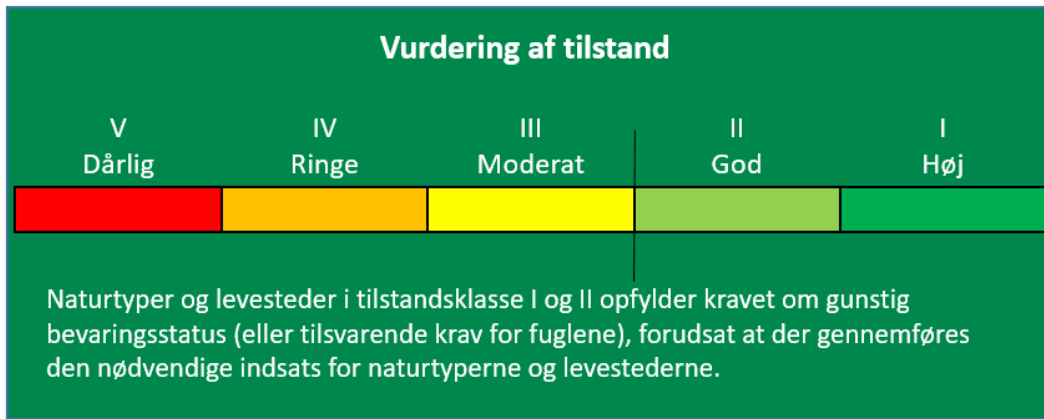
1.3 Naturtilstand og gunstig bevaringsstatus

Danmark har en forpligtelse til at sikre eller genoprette gunstig bevaringsstatus for de naturtyper og arter, der begrundes udpegnings af de enkelte Natura 2000-områder. Bevaringsstatus er en vurdering af, hvordan naturtypens eller artens tilstand vil være i fremtiden, såfremt der ikke sker ændringer i udnyttelsen, de negative påvirkninger eller forvaltningen i forhold til i dag. Der er således tale om en slags prognose for naturtypernes og arternes udviklingsretning.

Danmark er ligeledes forpligtet til, via gennemførelsen af Fuglebeskyttelsesdirektivet, at træffe egnede foranstaltninger med henblik på at bidrage til at sikre den nationale bestand af fugle omfattet af direktivet. Ligesom for habitatnaturtyper og -arter laves en vurdering for fuglene med fokus på bl.a. bestandsudvikling.

Til brug for Natura 2000-planlægningen er der for en række naturtyper samt nogle arter og fugle udviklet et naturtilstandssystem, der på baggrund af bl.a. artsammensætning og umiddelbart synlige, forvaltningsbare strukturparametre, som f.eks. tilgroning, udtørring og forstyrrelser, angiver den aktuelle tilstand for naturtypen eller artens/fuglens levested, jf. Miljøministeriets bekendtgørelse nr. 653 af 19. maj 2020 om klassificering og fastsættelse af mål for naturtilstanden i internationale naturbeskyttelsesområder. Tilstanden opgøres på en skala fra I-V, hvor naturtyper eller levesteder i tilstandsklasse I og II med en vedvarende nødvendig drift og evt. sikring mod forstyrrelse svarer til gunstig bevaringsstatus eller tilsvarende for fuglens vedkommende. For naturtyper eller arters/fugles levesteder i tilstandsklasse III-V skal der typisk gennemføres en indledende forvaltningsindsats eller regulering, før en vedvarende drift vil være tilstrækkeligt til at sikre arealet eller levestedet på sigt.

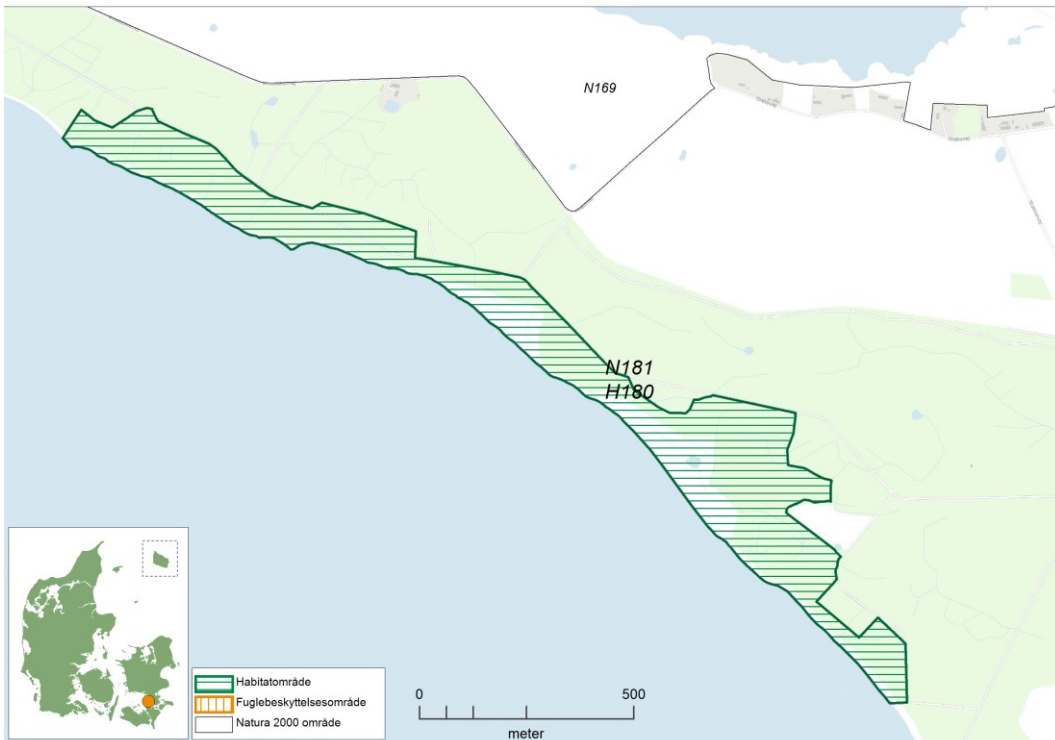
For de fugle, arter og naturtyper, hvor der ikke findes et tilstandsvurderingssystem, skal der i basianalysen vurderes om givne naturtype eller art/fugls levested er stabile, i fremgang eller i tilbagegang eller ukendt, jf. Miljøministeriets bekendtgørelse nr.653 af 19. maj 2020 om klassificering og fastsættelse af mål for naturtilstanden i internationale naturbeskyttelsesområder.



Tilstandsklasser for naturtyper.

Udvalgte forvaltningsbare parametre i tilstandssystemet gennemgås i basisanalyserne, og det kan heraf ses hvilke tiltag, der kan iværksættes for at sikre eller genoprette naturtyperne eller arterne/fuglenes levesteder.

2. Oreby Skov



Kortet viser afgrænsningen af Natura 2000-område N181. Området består af habitatområde H180 (vandret grøn skravering).

2.1 Områdebeskrivelse

Natura 2000-område nr. 181 Oreby Skov har et samlet areal på ca. 30 ha. Området er afgrænset som vist på kortet. Området er udpeget som habitatområde H180 Oreby Skov. Hele området er ejet af én privat ejer. Området ligger i Vordingborg Kommune og inden for vandområdedistrikt Sjælland.

Dette Natura 2000-område er særligt udpeget, fordi det er levested for den sjældne billeart eremit, der kun findes på få lokaliteter i Sydøstdanmark. Eremit er en prioriteret art i EU, hvilket betyder, at Danmark har et særligt ansvar for at beskytte den. Billen er tilknyttet gammel løvskov indeholdende store, fritstående solbeskinnede træer med hulheder.

Området ligger i bunden af den langstrakte randmoræne Knudshoved Odde og er derfor præget af kystskrænter med lavere partier imellem. Områdets kystnære placering betyder at det er yderst vindpåvirket, hvilket har givet området karakter af morbund og med partier af forholdsvis lysåben skov.

2.2 Områdets udpegningsgrundlag

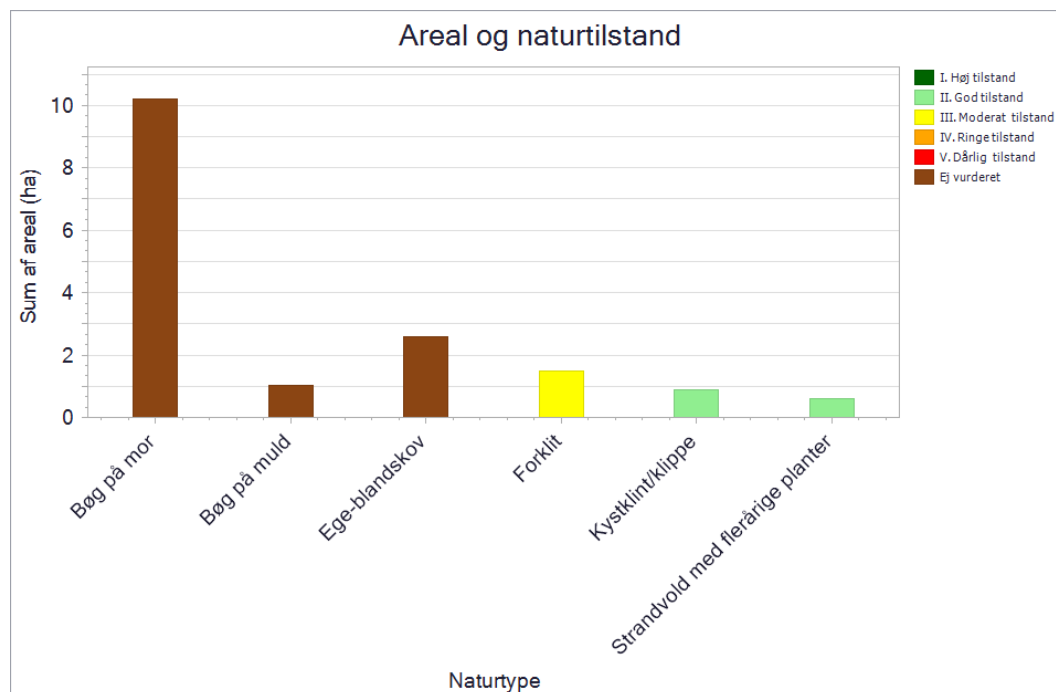
| Udpegningsgrundlag for Habitatområde nr. 180 | | |
|--|-------------------------|---|
| Naturtyper: | Lagune* (1150) | Strandvold med flerårige planter (1220) |
| | Kystklint/klippe (1230) | Forklit (2110) |
| | Bøg på mor (9110) | Bøg på muld (9130) |
| | Ege-blandskov (9160) | |
| Arter: | Eremit* (5380) | |

Naturtyper og arter, der udgør det gældende udpegningsgrundlag for Natura 2000-området. Tal i parentes henviser til de talkoder, som benyttes for naturtyper og arter fra habitatdirektivets bilag 1 og 2. * angiver, at der er tale om en prioriteret naturtype. Udpegningsgrundlag for habitatområder er blevet revideret som beskrevet i basisanalysen.

2.3 Tilstand og forekomst for områdets udpegede natur og levesteder

For Natura 2000-områder med habitatnatur eller levestedskortlagte arter og fugle på udpegningsgrundlaget, er arealet af habitatnatur samt antallet af småsøer og levesteder, kortlagt i tredje kortlægningsperiode, vist nedenfor. For de naturtyper og levesteder for arter og fugle, hvor der er udviklet et tilstandsvurderingssystem, er den beregnede tilstand ligeledes angivet. For arter og fugle uden tilstandsvurderingssystem henvises til basisanalysen og [MiljøGIS](#). Se desuden basisanalysen for beskrivelse af metoder og en mere detaljeret omtale af naturens tilstand i området.

2.3.1 Terrestriske naturtypers arealfordeling og tilstand



De kortlagte naturtypers areal fordelt på tilstandsklasser ved kortlægningen i 2016-19. Pga. pladshensyn har det ikke været muligt at vise data mere detaljeret, end det er tilfældet i planens figurer. En mere detaljeret præsentation af data findes i basisanalysen for området eller i [MiljøGIS](#). Her vises data for Natura 2000-basisanalyserne, revideret i 2021. Dette er de data, der ligger til grund for forslag til Natura 2000-planer 2022-27.

Naturtilstanden på de kortlagte arealer med *forklit* (2110) er moderat, primært pga. tilgroning med høje græsser og urter. Tilgroningen skyldes at vind- og bølgepåvirkning samt mængden af sand er forholdsvis lav i de indre farvande, hvorfor der ikke sker en naturlig forstyrrelse af naturtypen, som er med til at fastholde den.

For *kystklint* (1230) er naturtilstanden god. Der er vedplanter på arealet, men netop denne naturtype er ofte karakteriseret ved en vis vedplantedækning, hvorfor det ikke er et problem her.

For *strandvold med flerårige planter* (1220) er naturtilstanden god, og der ses ikke problemer med tilgroning eller invasive arter. Der forekommer en del tilgroning med høj græs- og urtevegetation, men da der naturligt sker en næringspåvirkning af naturtypen pga. opskyllet tang, så betragtes den høje vegetation ikke som en trussel mod naturtypen.

For skovnaturtyperne, som ikke har noget tilstandsvurderingssystem, giver mængden af store træer samt liggende og stående dødt ved en indikation af naturkvaliteten på arealet.

Halvdelen af arealerne med *bøg på mor* (9110) indeholder 1-5 store træer pr. ha, og den anden halvdel rummer over 10 stk. pr. ha. Næsten samtlige arealer indeholder under 1 stk. stående dødt ved pr. ha, de resterende få arealer rummer 1-5 stk. pr. ha. Ligeledes er der registreret 1-5 stk. liggende dødt ved på næsten samtlige arealer, mens de restende indeholder 6-10 stk. pr. ha.

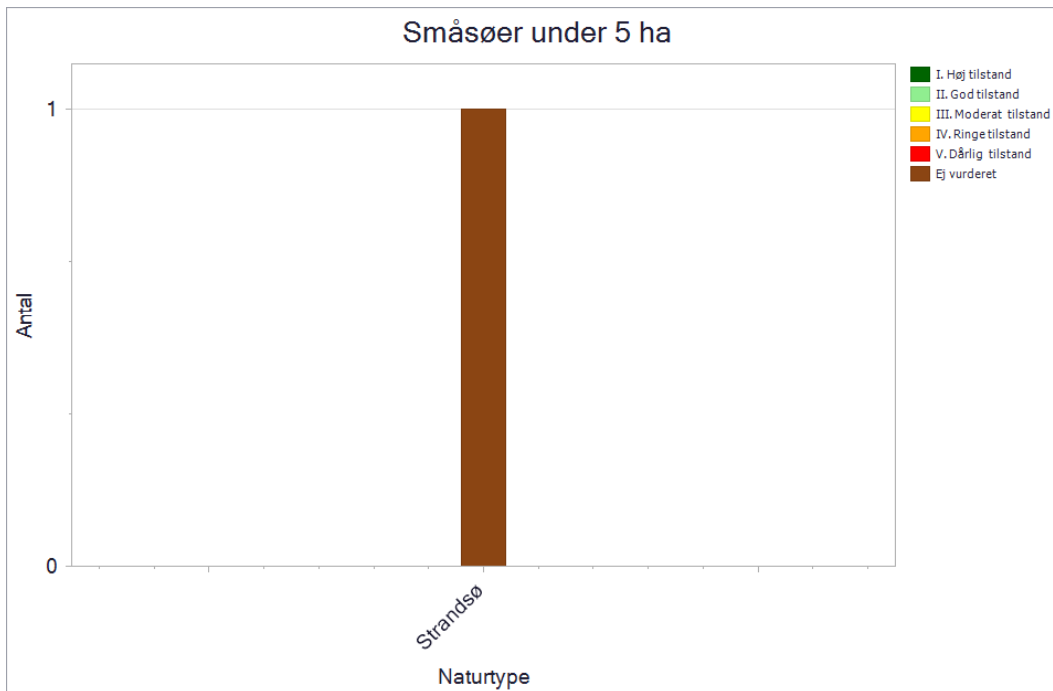
Samtlige arealer med *bøg på muld* (9130) rummer mindre end 1 stort træ pr. ha. Ligeledes gælder for stående dødt ved. Liggende dødt ved er registreret med 1-5 stk. pr. ha.

Arealer med *ege-blandskov* (9160) rummer primært 6-10 store træer pr. ha. De resterende arealer indeholder mindre end 1 stort træ pr. ha. Hovedparten af arealerne rummer mere end 10 stk. stående dødt ved pr. ha, mens de resterende arealer rummer 1-5 stk. pr. ha. Liggende dødt ved er ligeledes registreret med over 10 stk. pr. ha på hovedparten af arealerne, og 6-10 stk. pr. ha på de resterende arealer.



Den lysåbne naturtype kystklint (1230) med skovnaturtypen bøg på mor (9110) på toppen. Foto: Miljøstyrelsen.

2.3.2 Sønaturtypers tilstand og forekomst



Antal og tilstand af de kortlagte små søer i området.

I Natura 2000-området er der kortlagt én sø under 5 ha med naturtypen *kystlagune og strandsø* (1150). Naturtypen omfatter både de rent marine kystlaguner men også strandsøer, der er brakvandssøer afsnøret fra havet. De betragtes samlet set som marine naturtyper, og for disse naturtyper er der endnu ikke udarbejdet et tilstandsvurderingssystem.



Skovnaturtypen bøg på mor (9110), der i Oreby Skov ligger kystnært. Foto: Miljøstyrelsen.

2.3.3 Tilstand af levesteder for arter



Tilstandsvurdering af områdets kortlagte levesteder.

I området er der kortlagt ét levested for eremit, som omfatter hovedparten af Natura 2000-området. Det ses af figuren ovenfor, at levestedet er i en ringe tilstand, som skyldes, at der aktuelt er få egnede værtstræer, og at der for disse er en ringe lystilgang. En vigtig parameter til vurdering af levestedets fremtidige kvaliteter er antallet af træer, der vurderes som egnede værtstræer om 25 år. Dette antal er også lavt for området. Eremiten har en meget kort spredningsradius, og i skoven er der få eller ingen egnede træer i umiddelbar nærhed til de eksisterende træer med forekomst af eremit. Ved den seneste overvågning er det konstateret, at et par af levetræerne er brudt sammen eller er ved at bryde sammen. Der er derfor stor risiko for, at der om få år kun vil være et eller et par træer, der huser eremit. Manglende værtstræer er derfor en betydelig trussel for denne art på både kort og langt sigt.

De enkelte levesteders tilstand kan ses på Miljøstyrelsens digitale kort i [MiljøGIS](#).

3. Målsætninger

Den **overordnede målsætning** for området angiver det overordnede og langsigtede sigte for, hvordan området skal udvikle sig for såvel at sikre det konkrete områdes integritet og for at bidrage til opnåelse af gunstig bevaringsstatus for naturtyper og arter. Der er i den overordnede målsætning taget højde for områdets naturmæssige potentiale, og for om det rummer forekomster, der er af stor vigtighed nationalt og/eller biogeografisk. En betydning, der er vurderet ud fra:

- Stort areal, levested eller bestand
- Få nationale/biogeografiske forekomster
- Arter eller naturtyper med stærkt ugunstig bevaringsstatus eller fugle med faldende bevaringstrend og som også er truede jf. rødlisten
- Naturtyper, der findes i særlig stor forekomst i Danmark set i forhold til det samlede areal i EU

De **konkrete målsætninger** fastlægger de langsigtede mål for udvikling i areal og tilstand for naturtyper og arters levesteder. De konkrete mål tager udgangspunkt i den tilstand, som er beregnet for naturtyper og arters levesteder efter tilstandsvurderingssystemet. Hvor der ikke er et tilstandsvurderingssystem, skal området bidrage til at gunstig bevaringsstatus sikres eller genoprettes tage udgangspunkt i den bedste faglige viden, hvilket kan være udvalgte strukturparametre, udbredelse m.v.

De konkrete målsætninger bygger på grupperinger af naturtyper, habitatarter og fugle. For naturtyperne tages der udgangspunkt i en række økologiske forhold, der er med til at definere potentialet for naturtypernes tilstedeværelse. For fuglene tages der udgangspunkt i deres levesteder eller bestandsstørrelse. Samlet set vil der være et større fokus på mere naturlig dynamik og naturlig variation naturtyperne, arterne og fuglene imellem. Se oversigt over, hvilke naturtyper, arter og fugle de forskellige grupper indeholder, i bilag 1.

Generelt gælder det, at målsætningerne rækker ud over den enkelte planperiode og beskriver en tilstand, der tager hensyn til potentialet i de lokale naturforhold, og som desuden afspejler en afvejning af eventuelt modstridende naturinteresser.

Myndighederne skal tage udgangspunkt i målsætningen for det enkelte Natura 2000-område i deres administration af lovgivningen og deres forvaltning, hvormed der sikres en grundlæggende beskyttelse af udpegningsgrundlaget.

Målsætningen for området er således grundlaget for vurderingen af planer og projekter, som skal foretages i henhold til de regler, der gennemfører habitatdirektivets artikel 6, stk. 3. Det gøres bl.a. efter habitatbekendtgørelsen og naturbeskyttelseslovens § 19 b og skovlovens § 17, der skal sikre, at udpegningsgrundlaget i området ikke skades. Herunder gælder især, at arealet af naturtyper og levesteder for arter er stabilt eller i udbredelse, at naturtypernes strukturer og funktioner fortsat er til stede, og at bestande af arterne viser, at arten på lang sigt vil kunne opretholde sig selv som en levedygtig bestanddel af dens naturlige levesteder.

3.1 Overordnede målsætninger for Natura 2000-området

Naturtyper og arter på udpegningsgrundlaget skal bidrage til at opnå gunstig bevaringsstatus på biogeografisk niveau. Målet er:

- at levesteder for den sjældne bille eremit sikres gennem bevaring og genopretning samt sikring af spredningsmuligheder.
- at områdets økologiske integritet sikres i form af en for naturtyperne hensigtsmæssig hydrologi og drift/pleje, en lav næringsstofbelastning og gode sprednings- og etableringsmuligheder for arterne.

3.2 Konkrete målsætninger for naturtyper og arter

De konkrete målsætninger bygger på grupperinger af naturtyper og habitatarter. Se bilag 1 for oversigt over, hvilke naturtyper og arter de forskellige grupper indeholder.

Generelt

- Den samlede forekomst af naturtyper og arters levesteder i Natura 2000-området, uanset om de er kortlagt, skal være stabil eller i fremgang, såfremt de naturgivne forhold giver mulighed for det.

Terrestrisk habitatnatur

Der er kortlagt ca. 17 ha terrestriske habitatnaturtyper i området. Heraf er ca. 3 ha kategoriseret som naturtyper knyttet til overvejende vådbund, ca. 12 ha som naturtyper knyttet til overvejende tørbund, ca. 1 ha som salttolerant naturtype samt ca. 2 ha som naturtyper på flyvesand.

- For naturtyper med et tilstandsvurderingssystem skal der fortsat være mindst 1 ha tørbunds naturtyper mindst og mindst 1 ha salttolerant naturtype og i tilstandsklasse I-II. Naturtyper i klasse III-V skal være i fremgang mod tilstandsklasse I-II, såfremt de naturgivne forhold giver mulighed for det.
- For naturtyper uden tilstandsvurderingssystem er målet at bidrage til gunstig bevaringsstatus på biogeografisk niveau. Det betyder, at det samlede areal skal være mindst 14 ha. For de skovbevoksede naturtyper, skal andelen af store træer og dødt ved være stabil eller stigende. Skovnaturtyper sikres en skovnaturtypebevarende drift og pleje. Der kan dog være tale om en dynamisk situation, hvor det ikke nødvendigvis er de samme forekomster, der over tid bidrager til sikring af en skovnaturtype.

Arter

- For arter med et tilstandsvurderingssystem er målet, at tilstanden og det samlede areal af levesteder i tilstandsklasse I-II er stabil eller i fremgang. Levesteder i tilstandsklasse III-V skal være i fremgang mod tilstandsklasse I-II, såfremt de naturgivne forhold giver mulighed for det.

Marine- og ferskvandsnaturtyper (undtagen søer under 5 ha)

- For marine naturtyper henvises til målsætningerne i vandområdeplanerne.
- For de marine naturtyper skal tilstand og areal være stabile eller i fremgang og bidrage til gunstig bevaringsstatus på biogeografisk niveau.

3.3 Modstridende naturinteresser

En målsætning om gunstig bevaringsstatus for en bestemt naturtype eller art på udpegningsgrundlaget eller en målsætning om sikring af den nationale bestand af en fugl på udpegningsgrundlaget kan indebære en lokal nedprioritering af en anden naturtype, fugl eller art på udpegningsgrundlaget, og det er derfor nødvendigt at foretage et valg.

Der er ikke identificeret modstridende naturinteresser i området.

4. Indsatsprogram

Opfyldelsen af habitatdirektivets krav om gunstig bevaringsstatus for de naturtyper og arter, som direktiverne omfatter, og fuglebeskyttelsesdirektivets tilsvarende krav om at sikre den nationale bestand af de fugle, som er omfattet af direktivet, er en opgave, som strækker sig over flere planperioder. Det er derfor nødvendigt at prioritere indsatsen i den enkelte planperiode, således at det sikres, at Danmark efterlever disse EU-direktivkrav, og der kan etableres en sammenhæng mellem indsats og tilgængelige virkemidler.

Den nationale prioritering af indsatsen i tredje planperiode sigter på at skabe mulighed for mere naturlige processer og naturens robusthed, udvide arealet med urørt skov samt fokus på tiltag mod klimaforandringer. En del af prioriteringen fra anden planperiode videreføres. Der skal således i tredje planperiode fortsat være fokus på indsats for særligt truede fugle og arter, bekæmpelse af invasive arter, fortsættelse af arbejdet med at gennemføre og afsøge behov for at udlægge forstyrrelsesfrie zoner og gennemføre fiskeriregulering, samt fortsættelse af indsatsen for langsigtet at sikre den nødvendige pleje af de lysåbne naturarealer og skovarealer. Der bør løbende være opmærksomhed på den naturlige synergi, og at indsats for naturtyper ofte også gavner fugle og arter koblede til pågældende naturtyper.

Nedenstående retningslinjer for indsatsen er opbygget efter mål- og rammestyringsprincippet, således at den statslige plan fastlægger de krav til indsatsen i planperioden, der er nødvendige for at sikre nationalt besluttede prioriteringer. Således beskriver retningslinjerne ikke metoden eller placering af enkelte projekter. Det er en fælles opgave for kommuner og offentlige lodsejere at aftale på hvilke arealer og i hvilke kommuner, den konkrete indsats skal foregå.

Indsats til bedring af vandkvaliteten gennemføres som led i vandplanlægningen og havstrategidirektivet, ligesom reduktion af kvælstofdeposition sker gennem husdyrgodkendelsesloven og generelle tiltag til at mindske luftforureningen, og dette er således ikke en del af Natura 2000-planens indsatsprogram.

Retningslinjerne er opdelt i generelle retningslinjer, der gælder for alle områder, og specifikke retningslinjer for det enkelte Natura 2000-område. Til gennemførelse af planerne stiller staten en række virkemidler til rådighed, ligesom det forudsættes, at kommunerne i mindre omfang bidrager økonomisk.

4.1 Generelle retningslinjer

1. Myndighederne tager i deres administration af lovgivningen og deres forvaltning udgangspunkt i målsætningen for det enkelte Natura 2000-område og sikrer dermed en grundlæggende beskyttelse af udpegningsgrundlaget.
2. Der arbejdes for at sikre de lysåbne terrestriske naturtyper en hensigtsmæssig hydrologi, drift og pleje også til gavn for tilknyttede arter.
3. Der arbejdes for at sikre egnede levesteder for områdets arter.
4. For skovnaturtyper, hvor det vurderes nødvendigt af hensyn til bevarelse af skovnaturtyper på udpegningsgrundlaget, sikres en skovnaturtypebevarende drift og pleje også til gavn for tilknyttede arter.

5. Der arbejdes på at opnå størst mulig naturmæssig robusthed og sammenhæng i områdets natur ved at sikre større driftsenheder af lysåbne naturtyper og skovnaturtyper.
6. Igangværende projekter og indsatser, der relaterer til gennemførelse af tidligere Natura 2000-planer, afsluttes.
7. Indsatser gennemført i første og anden planperiode vedligeholdes, f.eks. ved genrydning af arealer, hvor der tidligere har været gennemført en Natura 2000-indsats.
8. Der fokuseres på en løbende opdatering af oversigt over naturtyper, arter og fugle som findes i væsentlig forekomst i Danmark.
9. Der arbejdes på en national strategi for forvaltning af truede og rødlistede arter herunder en lang række direktivarter og -fugle.

4.2 Område specifikke retningslinjer

1. Tilstanden af levesteder for eremit forbedres i overensstemmelse med arternes krav til disse.
2. Urørt skov (permanent ophør af drift m.v.) kan være en mulighed af hensyn til naturtyper og tilknyttede arter. Ved udlæg til urørt skov skal der tages hensyn til levesteder for særligt følsomme arter som fx eremit.

4.3 Relation til vandområdeplaner

Dette Natura 2000-område ligger inden for vandområdedistrikt Sjælland. Vandområdeplanens indsats for at opnå god økologisk tilstand bidrager til at opfylde bevaringsmålsætningerne for akvatiske arter og naturtyper ved at tilvejebringe forbedringer i vandløb, søer og kystvande i overensstemmelse med de bevaringsmålsætninger, der fremgår af Natura 2000-planen. [Vandområdeplanen for 2015-21 kan findes på Miljøstyrelsens hjemmeside.](#) Det forventes, at der kommer nye vandområde planer i 2022.

Vandområdeplanens indsatser bidrager både med foranstaltninger til at undgå yderligere forringelser og med foranstaltninger til genopretning af bevaringsstatus. Indsatserne kan eksempelvis være reduktion af kvælstof- og fosforbelastningen til søer, reduktion af tilledningen af organiske stof til vandløb samt reduktion af kvælstofbelastningen til marine vandområder. Hertil kommer fx genslyngning af vandløb og fjernelse af spærringer. De konkrete indsatser for planperioden 2022-2027 vil blive beskrevet i den kommende vandområdeplan og fremgå af den kommende indsatsbekendtgørelse. Indsatserne vil også blive præsenteret i MiljøGIS på [Miljøstyrelsens hjemmeside.](#)

[Opdateres evt. i løbet af høringsperioden].

5. Bilag 1. Oversigt over grupperinger

Nedenstående tabeller angiver hvordan naturtyper, arter og fugle er grupperet i dette Natura 2000-område, og som der refereres til i de konkrete målsætninger. På [Miljøstyrelsens Natura 2000-hjemmeside](#) kan man se det samlede overblik over alle naturtyper, fugle og arter, der er koblet til de enkelte grupper. For tabeller med naturtyper angiver *, at der er tale om en prioriteret naturtype.

| Grupperinger af terrestrisk habitatnatur | Tilstandsvurderingssystem | Naturtype navn | Naturtype nr. |
|--|--------------------------------|----------------------------------|---------------|
| Naturtyper på flyvesand | med tilstandsvurderingssystem | Forklit | 2110 |
| Salttolerante naturtyper | med tilstandsvurderingssystem | Strandvold med flerårige planter | 1220 |
| Tørre naturtyper | med tilstandsvurderingssystem | Kystklint/klippe | 1230 |
| Tørre naturtyper | uden tilstandsvurderingssystem | Bøg på mor | 9110 |
| Tørre naturtyper | uden tilstandsvurderingssystem | Bøg på muld | 9130 |
| Våde naturtyper | uden tilstandsvurderingssystem | Ege-blandskov | 9160 |

| Grupperinger af habitatarter | Arts navn | Arts nr. |
|-------------------------------------|-----------|----------|
| Arter med tilstandsvurderingssystem | Eremit* | 5380 |

| Grupperinger af marine og ferskvandsnaturtyper | Naturtype navn | Naturtype nr. |
|--|----------------|---------------|
| Marin naturtype | Lagune* | 1150 |



Resume

Natura 2000-plan for Oreby Skov (nr. 181). Natura 2000-planen skal sikre naturtilstanden for områdets udpegede arter og naturtyper og bidrage til opnåelse af gunstig bevaringsstatus. Områdets udpegede arter og naturtyper beskrives og der fastlægges målsætninger og indsatser.



Miljøstyrelsen
Tolderlundsvej 5
5000 Odense C

www.mst.dk