

DATA OF NAGATO

2006

ながとの風

資料編

CONTENTS

土地／気候	2
人口／世帯	3
農業	5
漁業	5
工業／商業	6
観光	7
環境	7
教育／文化	7
警察／消防	10
財政	10
『長門市』誕生までの軌跡	11

土地／気候

●市の位置・市役所の位置



市の面積 357.91km²

市の位置

東端	三隅上境峠	北緯	34度21分
		東経	131度21分
西端	油谷向津具下俵島	北緯	34度23分
		東経	130度55分
南端	俵山二郎太郎	北緯	34度15分
		東経	131度06分
北端	油谷向津具下川尻岬	北緯	34度26分
		東経	130度58分

市役所の位置

長門市東深川1339番地 2	北緯	34度22分
	東経	131度11分

●主要山岳

(単位 m) 国土交通省国土地理院

山岳	標高 1)	所在地 2)
天井ヶ岳	691	長門市、下関市
一位ヶ岳	672	長門市、下関市
花尾山	669	長門市
三ツ頭	615	長門市
大滝	608	長門市、秋芳町
天井山	602	長門市、秋芳町

注1)三角点、標高点の標高。2)三角点、標高点の所在地。

●主要河川

県河川課

河川	区間			流路延長 (km)	流域面積 (km ²)
	上流端		下流端		
	左岸	右岸			
二級河川 木屋川	長門市俵山字藤内	同市俵山字法師坊	下関市にて海	43.7	299.6
掛淵川	長門市日置中字木屋	同市日置中字石原迫	長門市にて海	13.0	142.1
深川川	長門市真木字乙井出	同市真木字尾崎	長門市にて海	16.0	67.2
三隅川	長門市三隅上字人墓	同市三隅上字人墓	長門市にて海	13.9	58.9

●主な島

中国電力株式会社、国土交通省国土地理院

島	面積	人口 (平12.10.1)	電気施設 (平17.7.1)
大島	0.4 km ²	—	—
幸島	0.1	—	—
青海島	14.95	2,873	有

●主要湖沼

県農村整備課

湖	満水面積	最大水深
青海湖	24 ha	2.0 m

●主要ダム

中国電力株式会社、国土交通省、県農村整備課、河川開発課、企業局

ダム	水系及び川	所在地	完成年月日	目的 ¹⁾	集水面積	湛水面積	堤高	堤頂長	常時満水位	総貯水量	有効貯水量	洪水調節容量	その他利水 利水容量	管理区分
畑ダム	掛淵川	長門市日置	昭和33年3月 昭和47年3月31日 ²⁾	農	6.1 km ²	0.09 km ²	21.0 m	140.0 m	EL 115.70	1,000 m ³ 531	1,000 m ³ 499	1,000 m ³ —	1,000 m ³ 499	農林部
大坊ダム	掛淵川・大坊川	長門市油谷	昭和49年3月31日	治	15.0	0.29	43.5	115.0	64.30	3,860	3,410	2,650	760	土木建設部
有宗ダム	掛淵川・久富川	長門市油谷	平成3年3月31日	農	6.3	0.08	28.7	121.5	70.00	564	439	—	439	農林部
狩音ダム	掛淵川・狩音川	長門市日置中	平成8年3月31日	農	2.1	0.07	37.1	185.5	129.40	838	796	—	796	農林部
阿惣ダム	掛淵川・阿惣川	長門市油谷	平成16年3月31日	農	2.92	0.97	44.2	134	80	1,320	1,260	—	1,260	農林部
湯免ダム	三隅川・辻並川	長門市三隅	平成18年度完成予定	多目的	1.93	0.05	46	200	98.3	740	690	210	480	土木建設部

注1) 治：治水、農：農業用かんがい。2) 農業用ダムに改修年月日。

●地域気象観測所・月別気象表 (平成17年)

下関地方気象台

項目 観測所名 年	気 温						風			降水量	日最大 降水量	日照時間	降水日数 (1mm以上)
	平 均			極 値			平均 風速	最大風速					
	平均	最高	最低	最高	最低	風速		風向					
油 谷	平成16年	16.5	21.2	11.9	34.7	-4.4	2.2	15	16方位	1,831	144	1,709.3	119
	平成17年	15.9	20.3	11.6	35.9	-3.5	2.3	11	WNW	1,574	141	1,564.7	111
	1月	5.5	9.0	1.9	14.0	-3.0	2.5	9	NNW	79	27	61.5	13
	2	5.1	8.9	1.2	14.9	-2.7	2.3	10	WNW	95	35	83.3	11
	3	8.6	12.8	3.9	20.1	-1.8	2.5	9	NNW	95	35	136.3	11
	4	15.3	20.9	9.3	28.5	2.4	2.5	10	SE	68	28	195.9	5
	5	17.6	23.4	12.1	28.7	7.9	2.1	9	SSE	71	27	221.6	5
	6	23.3	27.9	19.1	33.4	13.4	2.3	8	SSE	50	42	125.3	4
	7	25.9	29.7	22.5	33.6	20.0	1.9	6	NNE	462	87	90.6	15
	8	27.6	32.0	24.1	35.9	18.8	1.9	6	NW	172	124	169.0	6
	9	24.4	28.4	21.4	33.5	15.4	2.2	8	W	261	141	119.6	10
	10	18.8	23.7	14.2	31.9	8.0	1.8	7	NW	47	17	157.3	8
11	13.0	18.3	7.6	25.2	2.2	1.9	7	WNW	108	29	145.3	12	
12	5.2	8.6	1.6	14.7	-3.5	3.2	11	WNW	35	12	59.0	10	

人口／世帯

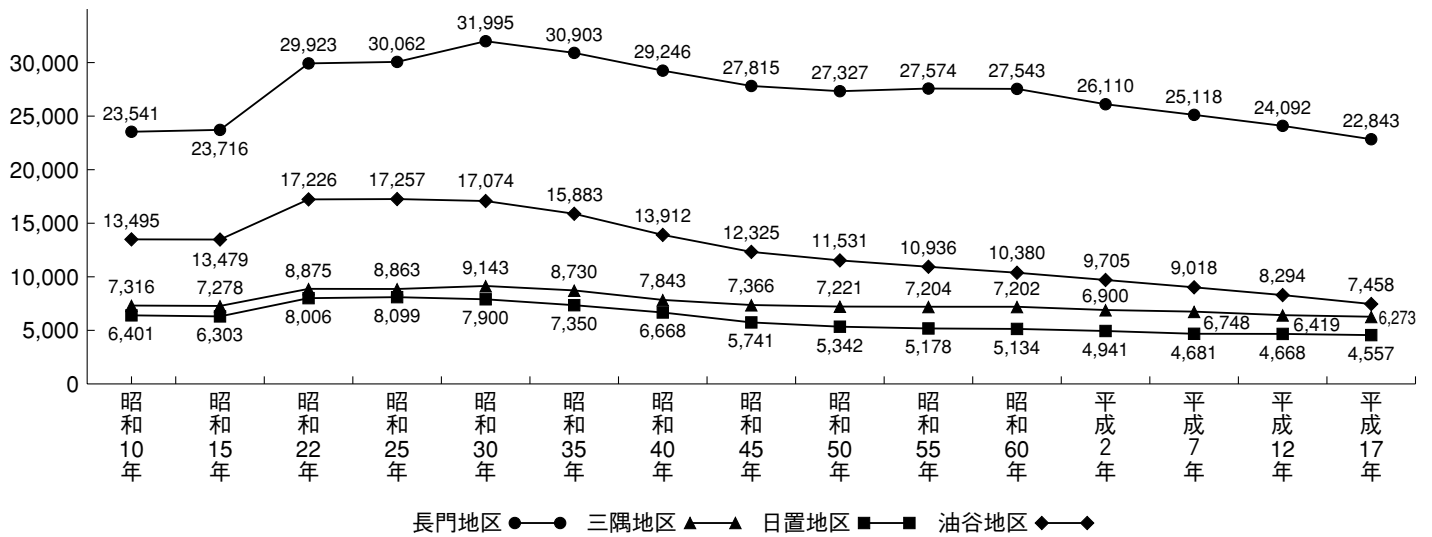
●平成17年国勢調査の結果速報

地区名	平成17年国勢調査				平成12年国勢調査			
	総数	男性	女性	世帯数	総数	男性	女性	世帯数
長門地区	22,843	10,503	12,340	8,708	24,092	11,051	13,041	8,839
三隅地区	6,273	2,874	3,399	2,075	6,419	2,969	3,450	2,081
日置地区	4,557	2,071	2,486	1,672	4,668	2,127	2,541	1,630
油谷地区	7,458	3,340	4,118	2,938	8,294	3,737	4,557	3,085
合計	41,131	18,788	22,343	15,393	43,473	19,884	23,589	15,635

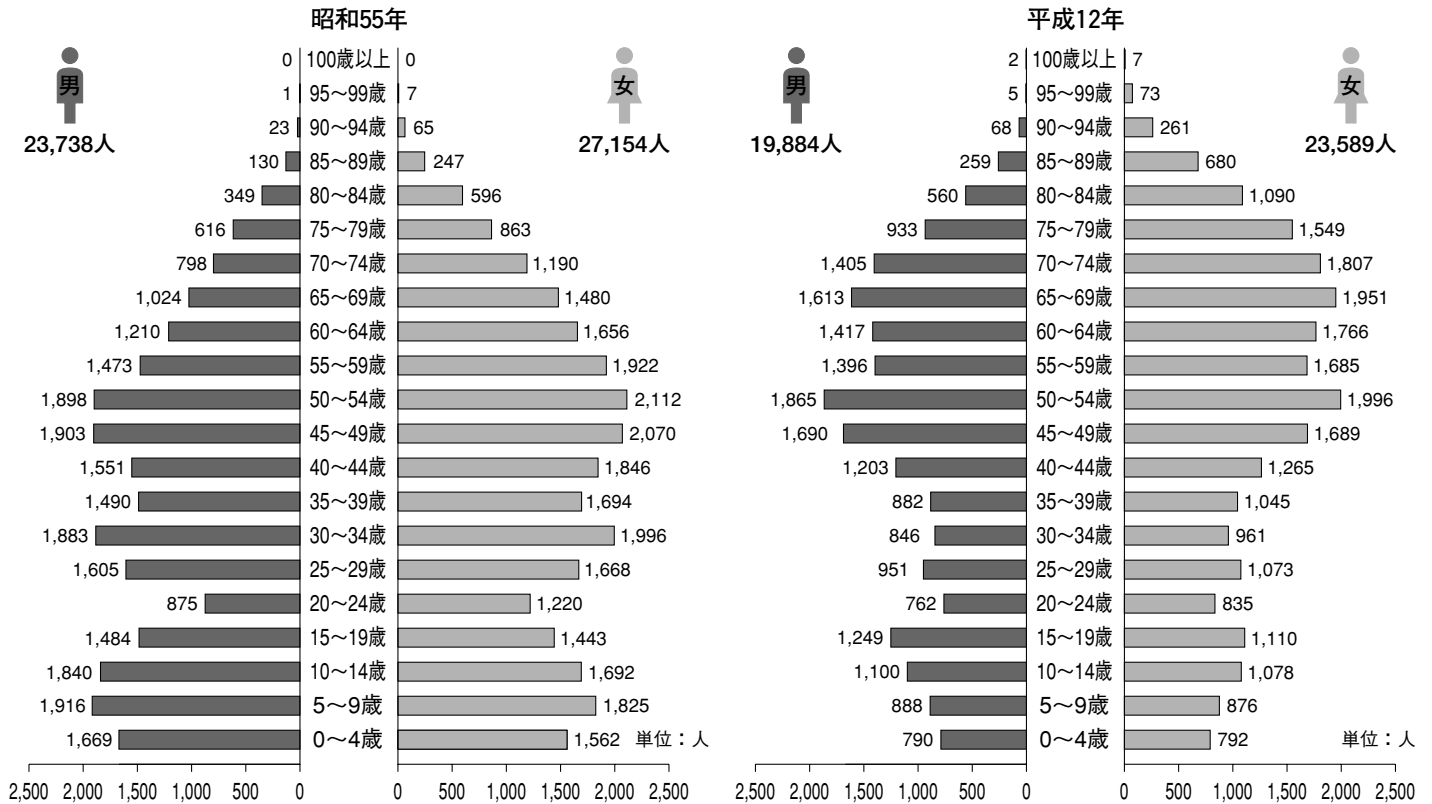
●人口の推移

資料：国勢調査

(人)



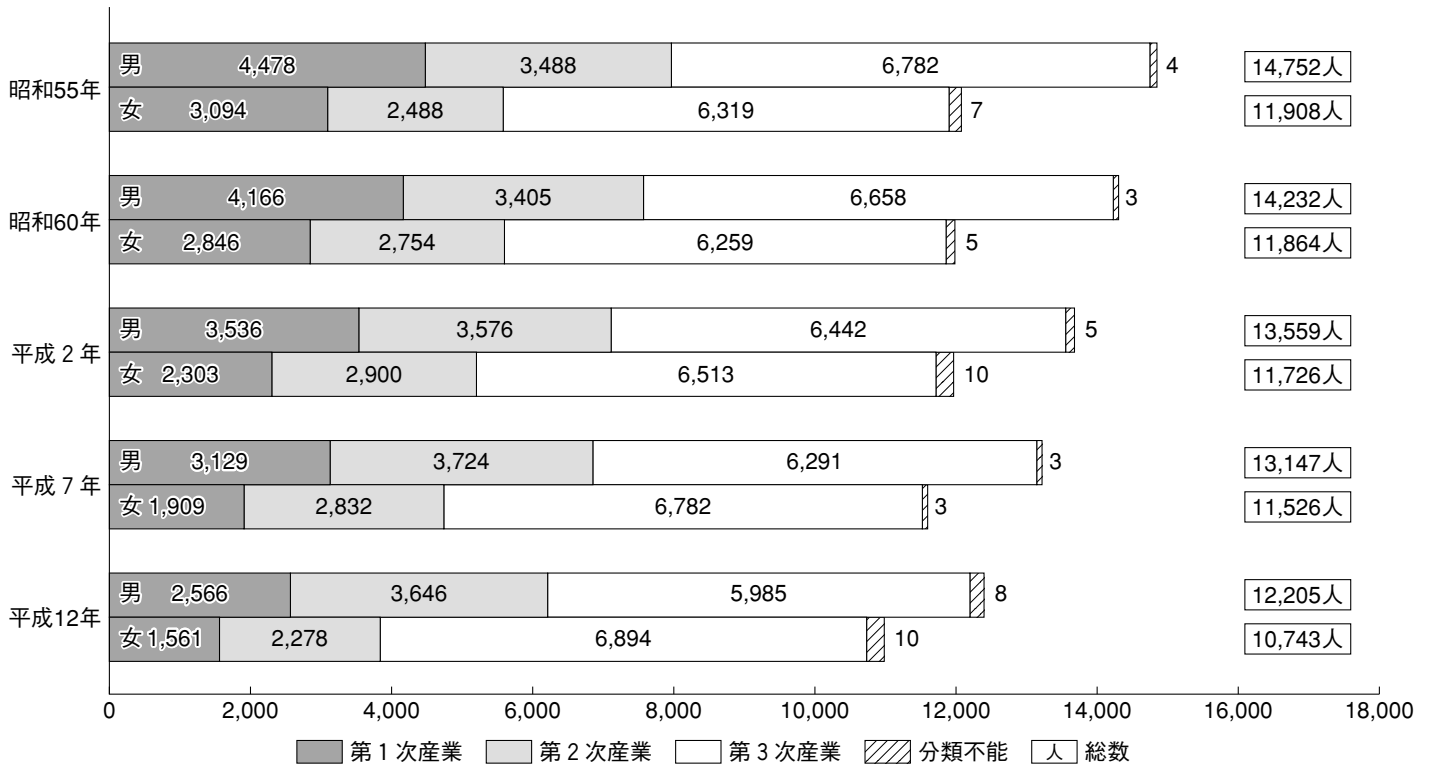
●年齢・男女別人口



資料：国勢調査

●15歳以上就業者数

資料：国勢調査



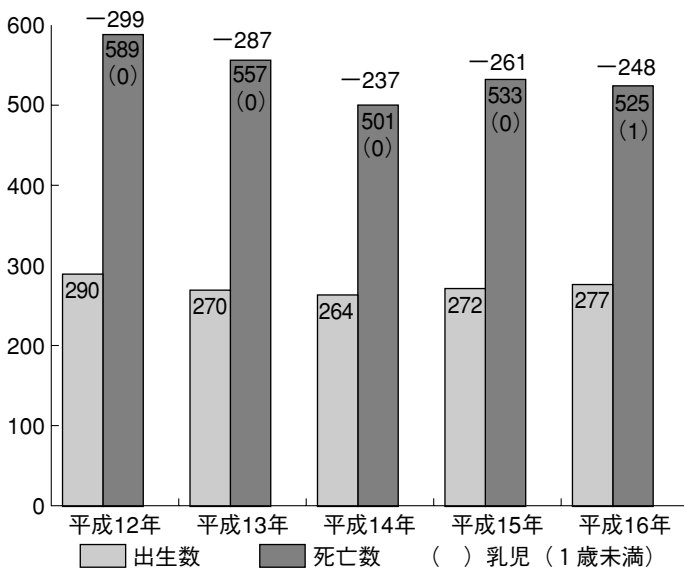
●人口動態

年次	出生数	死亡数	乳児 (1歳未満) 死亡数	自然増加	死産数		周産期 ¹⁾ 死亡数	婚姻件数	離婚件数
					自然	人工			
平成12年	290	589	0	△299	5	4	1	180	52
平成13年	270	557	0	△287	4	13	1	171	63
平成14年	264	501	0	△237	6	6	2	137	76
平成15年	272	533	0	△261	3	7	1	152	79
平成16年	277	525	1	△248	7	4	1	134	56

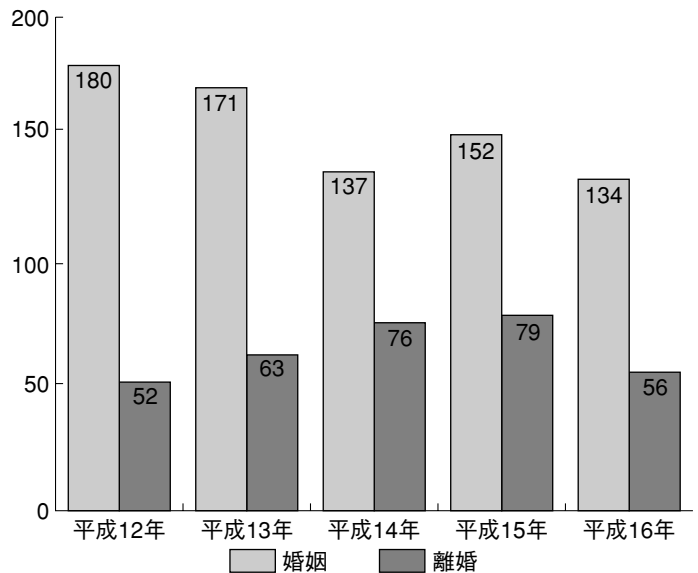
1) 生後1週未満の死亡と妊娠満22週以後の死産を合わせたものである。

県健康福祉部「保健統計年報」

出生数・死亡数



婚姻・離婚件数



農 業

●農業人口および農業就業人口

年次	地区	農 家 人 口			農 業 就 業 人 口						
		総 数	男	女	総 数	男	女	う ち 仕 事 が 主			
								計	男	女	
平成7年	長門地区	4,353	2,050	2,303	1,455	570	885	711	395	316	
	三隅地区	2,427	1,144	1,283	639	280	359	306	178	128	
	日置地区	1,951	896	1,055	665	269	396	382	212	170	
	油谷地区	3,409	1,602	1,807	1,186	465	721	657	330	327	
	長門市	12,140	5,692	6,448	3,945	1,584	2,361	2,056	1,115	941	
平成12年	長門地区	3,946	1,858	2,088	1,153	484	669	668	345	323	
	三隅地区	2,162	1,007	1,155	566	250	316	320	171	149	
	日置地区	1,741	808	933	627	274	353	407	202	205	
	油谷地区	2,904	1,338	1,566	1,000	428	572	652	336	316	
	長門市	10,753	5,011	5,742	3,346	1,436	1,910	2,047	1,054	993	

注) 農業人口は農家の世帯員数、農業就業人口は自家農業に主として従事した世帯員数。

県統計課「山口県の農業」、「山口県の農林業」

●経営耕地面積および草地面積

年次	地区	経営 耕 地 面 積	田		畑	樹 園 地	果 樹 園	採 放 草 牧 地
			総 面 積	二毛作をした田				
平成7年	長門地区	81,851	75,305	677	4,123	2,423	2,382	4,239
	三隅地区	44,681	40,315	139	1,596	2,770	2,733	103
	日置地区	69,183	64,381	135	3,934	868	868	121
	油谷地区	116,800	109,473	62	5,694	1,633	1,617	1,599
	長門市	312,515	289,474	1,013	15,347	7,694	7,600	6,062
平成12年	長門地区	72,090	67,030	431	3,274	1,786	1,749	13
	三隅地区	41,536	37,759	9	1,997	1,780	1,769	389
	日置地区	65,006	61,423	159	2,937	646	504	5
	油谷地区	103,736	99,026	32	3,851	859	800	112
	長門市	282,368	265,238	631	12,059	5,071	4,822	519

県統計課「山口県の農業」、「山口県の農林業」

漁 業

●漁業経営体数、動力船隻数、海上作業従事者、漁業従事者世帯数

年次	地区	漁業地区	漁業経営体数	動力船隻数	最盛期の海上作業従事者数	漁業従事者世帯数
平成10年	長門地区		374	443	830	193
		通	176	208	315	48
		仙崎湊	147	183	351	80
	三隅地区		127	108	297	66
		野波瀬	101	100	266	58
		小島	26	8	31	8
	日置地区	黄波戸	80	77	102	23
	油谷地区		416	384	754	94
		津立川	49	42	74	5
		黄石尻	46	39	69	5
		川尻浦	81	83	111	20
		大久津	131	107	266	30
		久原	35	50	74	13
		久原	24	16	48	2
掛淵		29	37	83	17	
伊上		21	10	29	2	
平成15年		長門地区		325	365	713
	通		147	173	275	49
	仙崎湊		132	141	295	61
	三隅地区		108	86	240	76
		野波瀬	83	75	212	60
		小島	25	11	28	16
	日置地区	黄波戸	64	63	95	14
	油谷地区		407	342	629	86
		津立川	38	34	48	7
		黄石尻	42	32	61	8
		川尻浦	77	77	95	10
		大久津	133	87	232	20
		久原	45	53	62	9
		久原	19	14	43	5
掛淵		27	32	57	25	
伊上		26	13	31	2	

県統計課「山口県の漁業」

●魚種別漁獲量

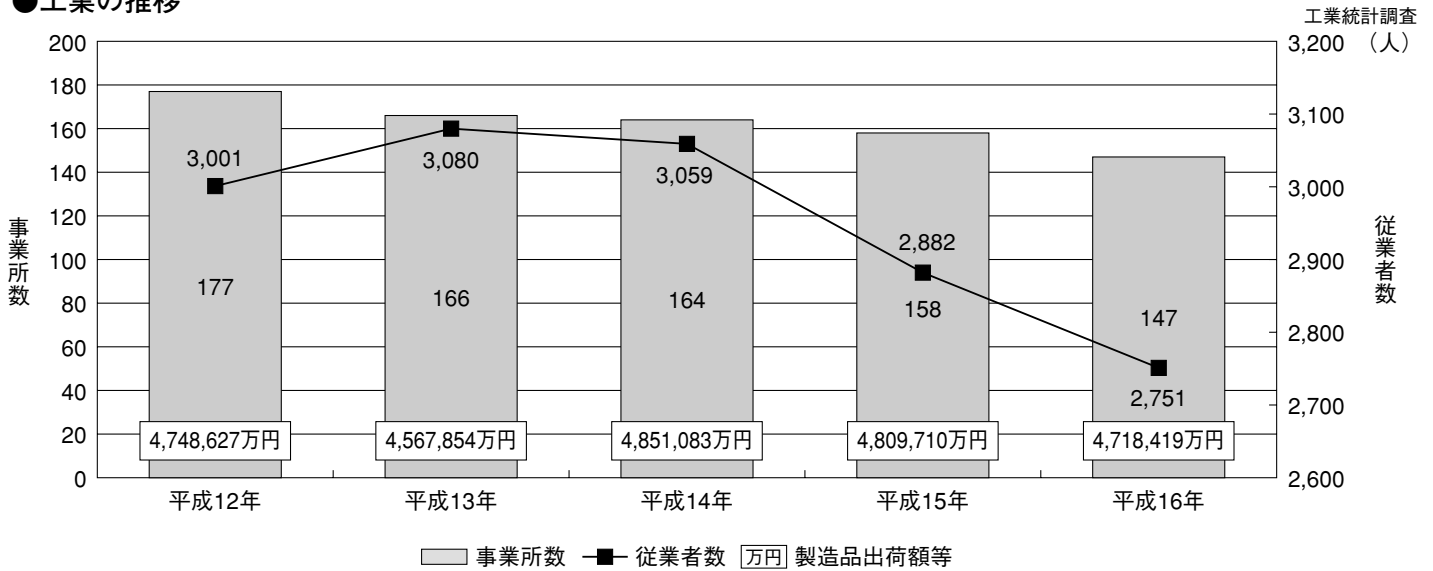
(単位 t)

年次	総数	かまぐろ類	いわし類	あじ類	さば類	ぶり類	かひら類	ぐにち類	えいぼ類	たちうお類	たい類	さわら類	だあい類	ふぐ類	のそ魚類	かえに類	いか類	たこ類	うなま類	水産動物類	その他の類	さざえ類	あわび類	あさり類	のそ貝類	のそ貝類	海藻類
平成13年																											
長門地区	7,768	13	2,108	760	304	155	483	7	99	44	362	19	37	30	1,807	10	685	17	47	—	138	—	—	5	5		
三隅地区	2,663	1	661	669	315	93	123	3	13	7	63	18	6	6	463	1	180	7	17	0	14	—	—	1	3		
日置地区	500	8	42	77	34	37	2	—	—	2	7	15	0	2	148	—	62	2	12	—	51	—	—	0	1		
油谷地区	3,089	29	1,303	288	139	219	15	0	2	3	30	24	0	3	480	6	346	3	62	0	123	0	0	0	0	10	
長門市	14,020	51	4,114	1,794	792	504	623	10	114	56	462	76	43	41	2,898	17	1,273	29	138	0	326	0	6	6	19		
平成14年																											
長門地区	7,073	12	2,467	503	295	208	366	5	134	20	484	48	43	17	1,708	9	534	14	59	1	148	—	—	5	17		
三隅地区	2,844	0	681	620	351	90	152	2	23	4	150	18	10	6	462	2	228	5	23	0	10	—	—	1	5		
日置地区	363	3	27	22	22	37	1	—	—	0	7	18	0	1	117	—	58	1	10	0	45	—	—	0	1		
油谷地区	3,192	20	1,236	196	80	549	15	—	4	0	34	37	1	3	426	9	389	2	25	1	158	0	7	20			
長門市	13,472	35	4,411	1,341	748	884	534	7	161	24	675	121	54	27	2,713	20	1,209	22	117	2	361	0	13	43			
平成15年																											
長門地区	8,192	16	3,547	538	104	339	310	4	118	13	417	42	34	25	1,351	8	645	19	38	1	127	—	—	4	7		
三隅地区	3,007	1	1,003	684	124	79	150	0	40	6	134	19	5	12	288	1	265	6	18	0	9	—	—	1	2		
日置地区	400	3	32	43	3	32	2	—	0	1	9	17	0	2	51	0	89	2	25	0	47	—	—	0	2		
油谷地区	3,108	18	1,257	194	24	434	18	—	2	0	31	22	1	7	159	6	504	2	28	0	146	0	2	18			
長門市	14,707	38	5,839	1,459	255	884	480	4	160	20	591	100	40	46	1,849	15	1,503	29	109	1	329	0	7	29			

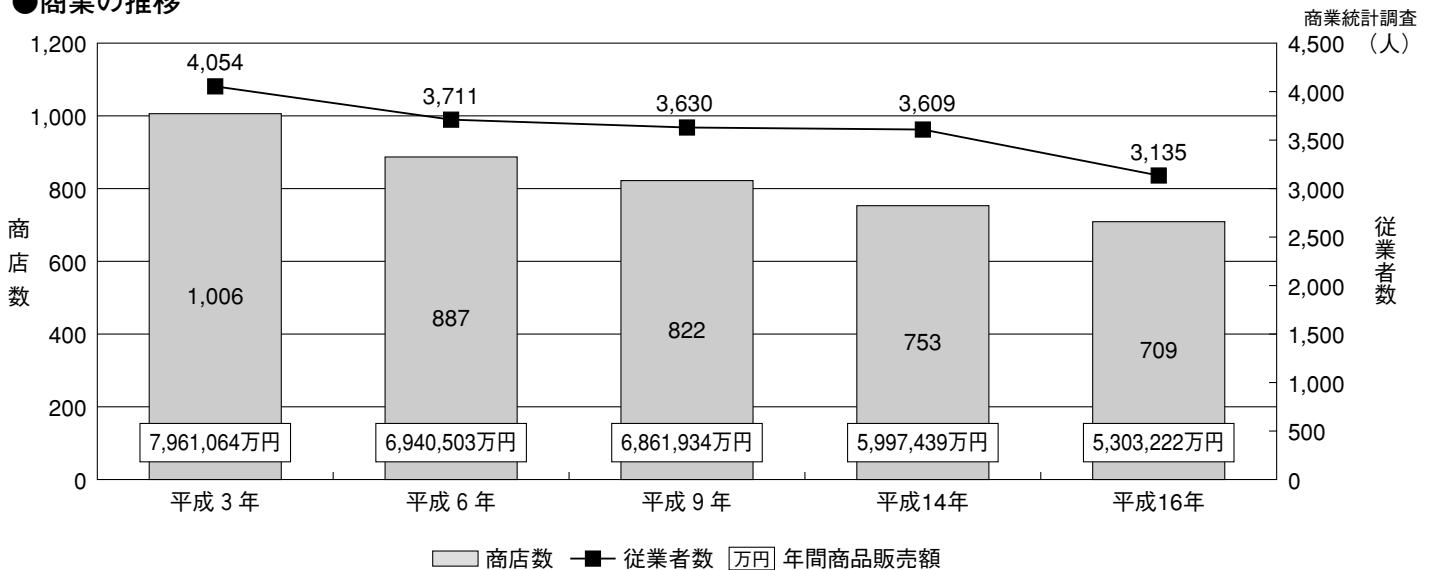
中国四国農政局山口統計・情報センター「山口農林水産統計年報」

工業／商業

●工業の推移



●商業の推移



観 光

●観光客数

(単位 千人)

年次 (平成)	地 区	総 数	県外客		
			宿泊客	県外客	県内客
12年	長門地区	988	621	776	212
	三隅地区	127	5	16	112
	日置・油谷地区	190	31	58	132
	計	1,305	657	850	456
13年	長門地区	994	635	793	201
	三隅地区	121	4	15	106
	日置・油谷地区	187	31	59	129
	計	1,302	670	867	436
14年	長門地区	967	587	765	202
	三隅地区	128	2	17	111
	日置・油谷地区	172	29	55	117
	計	1,267	618	837	430
15年	長門地区	1,039	611	825	214
	三隅地区	125	5	18	108
	日置・油谷地区	145	23	45	100
	計	1,309	639	888	422
16年	長門地区	955	561	744	211
	三隅地区	121	3	17	104
	日置・油谷地区	140	22	47	93
	計	1,216	586	808	408

県観光交流課「山口県観光客動態調査」

教育／文化

●小学校の状況

資料：学校基本調査

年次 (平成)	地 区	学 校 数		学 級 数			児 童 数									教 員 数				職員数	事務職員		
		総数	本校	総数	単式 学級	複式 学級	75条 の学級	総数	男	女	1学年	2学年	3学年	4学年	5学年	6学年	総数	本務者				兼務者	
																		計	男				女
14年	長門地区	7	7	62	51	3	8	1,235	627	608	185	187	207	200	245	211	103	99	45	54	4	26	8
	三隅地区	2	2	14	12	—	2	308	154	154	51	47	54	54	51	51	23	22	6	16	1	5	4
	日置地区	2	2	14	12	—	2	231	110	121	38	36	33	32	36	56	24	24	10	14	—	3	2
	油谷地区	5	5	29	19	6	4	371	184	187	45	63	80	45	79	59	52	49	19	30	3	11	5
	計	16	16	119	94	9	16	2,145	1,075	1,070	319	333	374	331	411	377	202	194	80	114	8	45	19
15年	長門地区	7	7	62	51	3	8	1230	622	608	215	179	189	204	200	243	106	101	44	57	5	24	9
	三隅地区	2	2	14	12	—	2	298	158	140	40	49	50	54	53	52	22	22	8	14	—	5	4
	日置地区	2	2	16	12	—	4	218	112	106	38	40	34	35	33	38	25	24	10	14	1	3	2
	油谷地区	5	5	26	17	7	2	361	176	185	50	44	62	79	46	80	47	44	17	27	3	11	5
	計	16	16	118	92	10	16	2,107	1,068	1,039	343	312	335	372	332	413	200	191	79	112	9	43	20
16年	長門地区	7	7	60	46	5	9	1167	585	582	178	215	179	188	208	199	104	98	40	58	6	23	8
	三隅地区	2	2	14	12	—	2	287	149	138	41	38	50	50	53	55	22	21	7	14	1	5	4
	日置地区	2	2	15	10	1	4	224	111	113	41	39	40	34	37	33	23	23	10	13	—	3	2
	油谷地区	3	3	19	15	2	2	318	158	160	42	49	44	61	77	45	34	32	11	21	2	7	3
	計	14	14	108	83	8	17	1,996	1,003	993	302	341	313	333	375	332	183	174	68	106	9	38	17

●中学校の状況

資料：学校基本調査

年次 (平成)	地 区	学 校 数			学 級 数			生 徒 数					教 員 数				職員数	事務職員		
		総数	本校	分校	総数	単式 学級	75条 の学級	総数	男	女	1学年	2学年	3学年	総数	本 務 者				兼務者	
															計	男				女
14年	長門地区	5	4	1	33	27	6	715	385	330	225	244	246	82	76	47	29	6	12	4
	三隅地区	1	1	—	7	6	1	205	105	100	68	64	73	17	16	9	7	1	3	2
	日置地区	1	1	—	5	5	—	123	61	62	24	44	55	15	14	11	3	1	5	1
	油谷地区	3	3	—	15	12	3	231	116	115	77	73	81	38	35	22	13	3	6	3
	計	10	9	1	60	50	10	1,274	667	607	394	425	455	152	141	89	52	11	26	10
15年	長門地区	5	4	1	34	27	7	680	357	323	209	225	246	79	73	44	29	6	11	4
	三隅地区	1	1	—	7	6	1	182	88	94	52	68	62	16	15	9	6	1	3	2
	日置地区	1	1	—	6	5	1	123	56	67	56	24	43	15	14	9	5	1	5	1
	油谷地区	3	3	—	12	11	1	203	99	104	55	75	73	36	31	19	12	5	5	3
	計	10	9	1	59	49	10	1,188	600	588	372	392	424	146	133	81	52	13	24	10
16年	長門地区	5	4	1	33	27	6	673	345	328	237	211	225	82	75	46	29	7	11	4
	三隅地区	1	1	—	6	6	—	173	85	88	53	54	66	15	13	7	6	2	4	3
	日置地区	1	1	—	6	5	1	115	58	57	37	54	24	14	13	8	5	1	5	1
	油谷地区	3	3	—	12	11	1	208	107	101	80	53	75	36	32	18	14	4	6	3
	計	10	9	1	57	49	8	1,169	595	574	407	372	390	147	133	79	54	14	26	11

環 境

(単位 t, kl)

年次 (平成)	地 区	ゴ ミ 処 理			し 尿 処 理	
		収集量 ¹⁾	焼 却	埋 立	収集量 ²⁾	し尿処理施設
11年	長門地区	11,944	8,955	2,110	5,262	—
	三隅地区	1,602	1,424	247	1,359	—
	日置地区	1,065	930	167	2,285	1,542
	油谷地区	2,080	1,806	325	4,569	3,062
	計	16,691	13,115	2,849	13,475	4,604
12年	長門地区	12,626	9,424	2,113	5,525	—
	三隅地区	1,682	1,682	271	881	—
	日置地区	1,035	1,035	177	2,321	1,614
	油谷地区	1,864	1,864	312	4,642	3,230
	計	17,207	14,005	2,873	13,369	4,844
13年	長門地区	12,389	9,133	1,392	5,378	—
	三隅地区	1,905	1,693	233	730	—
	日置地区	1,041	917	131	2,331	1,585
	油谷地区	1,957	1,751	241	4,663	3,149
	計	17,292	13,494	1,997	13,102	4,734
14年	長門地区	12,774	9,266	299	5,462	—
	三隅地区	1,989	1,808	16	659	—
	日置地区	1,142	1,030	137	2,532	1,741
	油谷地区	2,045	1,835	39	5,064	3,481
	計	17,950	13,939	491	13,717	5,222
15年	長門地区	13,259	9,908	361	5,396	—
	三隅地区	2,162	1,970	30	574	—
	日置地区	1,275	1,158	21	2,514	1,673
	油谷地区	2,196	1,973	30	5,028	3,346
	計	18,892	15,009	442	13,512	5,019

注 1) 直接搬入分を含む。
2) 浄化槽汚泥を含む。

県廃棄物・リサイクル対策課

●長門市の文化財

種 別		名 称	指 定 日	所 在 地	
国 指 定	重要文化財 建造物	早川家住宅	S49. 2. 5	通1区	
	重要有形民俗文化財	赤崎神社楽棧敷	S38. 10. 26	東深川土井ノ内赤崎山	
	重要有形民俗文化財	長門の捕鯨用具	S50. 9. 3	東深川1326番地(長門中央公民館文化財収蔵庫)	
	史跡	青海島鯨墓	S10. 12. 24	通	
	史跡及び天然記念物	大日比ナツミカン原樹	S2. 4. 8	仙崎大日比	
	名勝及び天然記念物	青海島	S元. 10. 20	仙崎・通	
	天然記念物	木屋川・音信川ゲンジボタル発生地	S32. 10. 16	音信川流域・木屋川流域	
	史跡	村田清風旧宅及び墓	S16. 8. 1	三隅下	
	重要文化財 彫刻	木造釈迦如来立像 木造阿弥陀如来立像	S19. 9. 5	油谷向津具下	
	重要文化財 考古資料	有柄細形銅剣 山口県大津郡油谷町字本郷出土	S31. 6. 28	油谷向津具下	
	名勝及び天然記念物	俵島 (S34. 5. 29地域一部追加)	S2. 6. 14	油谷向津具下	
	天然記念物及び名勝	竜宮の潮吹	S9. 8. 9	油谷津黄	
	県 指 定	有形文化財 建造物	大寧寺本堂	S54. 3. 31	深川湯本門前1074番地 1
		有形文化財 建造物	西圓寺本堂・山門	S57. 4. 16	仙崎六浦2118番地 1
有形文化財 彫刻		金堂一光三尊立像	S41. 6. 10	仙崎1504番地	
有形文化財 彫刻		木造聖観音菩薩立像	S41. 6. 10	俵山2441番地	
有形文化財 彫刻		金堂薬師如来立像	S60. 10. 29	俵山5108番地	
有形文化財 考古資料		椽塚横穴墓群出土品	H6. 1. 25	東深川1326番地(長門中央公民館文化財収蔵庫)	
無形文化財		萩焼	S47. 6. 6	深川湯本1423番地	
有形民俗文化財		長門市向岸寺の鯨位牌及び鯨鯨過去帖	S50. 3. 22	通936番地	
無形民俗文化財		湯本南条踊	S51. 3. 16		
無形民俗文化財		赤崎神社楽踊	S51. 3. 16		
無形民俗文化財		俵山女歌舞伎	S51. 3. 16		
史跡		大内義隆主従の墓所	S42. 7. 4	深川湯本	
史跡		大寧寺境内	S54. 2. 6	深川湯本門前1072番地	
天然記念物		西圓寺のオオバス	S41. 6. 10	仙崎2439番地	
天然記念物		青海島八王子山タチバナ自生北限地	S42. 1. 17	仙崎六大泊317の2番地	
天然記念物		長門市一位ガ岳のベニドウダン自生地	S46. 1. 12	俵山一位岳3948番地 1	
無形民俗文化財		滝坂神楽舞	S51. 11. 24		
無形民俗文化財		三隅の腰輪踊	S52. 3. 29		
有形文化財 古文書		日置八幡宮文書 付棟札、紙本着色八幡縁起絵巻	S57. 4. 16	日置上5212番地	
有形文化財 歴史資料		利生山永福寺跡石塔婆	H元. 3. 28	日置中6455番地	
史跡	日置峠山の須恵器窯跡	S44. 2. 4	日置中776番地13		
天然記念物	二位の浜ハマオモト群落	S41. 6. 10	日置上宇西ヶ浴1026番地の一部		
有形文化財 建造物	二尊院五輪塔	S48. 10. 19	油谷向津具下3598番地		
天然記念物	日吉神社のオガタマノキ巨樹群	S41. 6. 10	油谷角山728番地		
天然記念物	八幡人丸神社御旅所のヒノキ巨樹	S44. 12. 5	油谷新別名233番地の2		

種 別	名 称	指 定 日	所 在 地
彫刻	興阿寺の木造地藏菩薩半跏像、不動明王立像、毘沙門天立像	H 8. 3. 14	深川湯本興阿寺
工芸品	清月寺の梵鐘	S 58. 6. 1	仙崎697番地
工芸品	大寧寺の梵鐘	S 58. 6. 1	深川湯本1074番地 1
工芸品	極楽寺の梵鐘	S 58. 6. 1	仙崎1504番地
書跡	飯山八幡宮大般若波羅密多写経及び付納箱	S 46. 10. 11	東深川1833番地
古文書	上利家文書 付 納箱 (大・中・小)	S 46. 10. 11	東深川1339番地 2
古文書	早川家文書	H 12. 9. 7	東深川1339番地 2
考古資料	鹿角製釣針	S 59. 5. 1	仙崎562番地 3
無形民俗文化財	通鯨唄	S 46. 10. 11	
無形民俗文化財	通お船謡	H 2. 7. 18	
史跡	国近久助 (岩穴鬼右衛門) の岩穴	S 59. 5. 1	東深川字井出口299番地
天然記念物	連理のサカキ	S 46. 10. 11	俵山大羽山
天然記念物	シノキ巨樹群	S 46. 10. 11	俵山
天然記念物	渋木八幡宮の杜叢	S 58. 6. 1	渋木662番地・663番地・664番地
天然記念物	大歳神社のイロハモミジ	S 58. 6. 1	真木字古屋594番地
天然記念物	八王子山の樹叢	S 58. 6. 1	仙崎八王子山299番地
彫刻	三隅熊野権現社の狛犬	S 56. 9. 18	三隅中中村
工芸品	三隅熊野権現社の金銅阿弥陀如来坐像懸仏及び鏡板	S 56. 12. 11	三隅中中村
天然記念物	三隅熊野権現社のナギ	S 56. 9. 18	三隅中中村
考古資料	峠山須恵器窯跡出土品 壺6・杯の蓋4・杯24他	S 59. 9. 6	日置上5903番地 (歴史民俗資料館)
無形民俗文化財	大内山楽踊	S 62. 3. 30	日置上大内山上
絵画	御国廻御行程記七の下絵本	H 11. 3. 4	油谷新別名35番地
彫刻	木造阿弥陀如来立像	S 57. 3. 20	油谷伊上
彫刻	木造聖観世音菩薩立像	H 4. 3. 16	油谷向津具上上野東
彫刻	木造四天王立像	H 4. 3. 16	油谷向津具下久津
書跡・典跡	八幡人丸神社伝来の寄進奉納の書跡・典籍類	H 11. 3. 4	油谷新別名35番地
有形民俗文化財	長安寺跡自然石板碑 1号・2号	S 63. 7. 1	油谷伊上
有形民俗文化財	久津自然石板碑	S 63. 7. 1	油谷向津具下久津
有形民俗文化財	百万遍念仏講の用具 (鉦・数珠・太鼓)	H 11. 3. 4	油谷久富趾地
無形民俗文化財	川尻鯨唄	S 57. 3. 20	油谷向津具上川尻
史跡	泊台場跡	S 57. 3. 20	油谷向津具下
史跡	南方古墳群 1号古墳	S 62. 4. 10	油谷向津具下南方
史跡	南方古墳群 2号・3号古墳	S 62. 4. 10	油谷向津具下南方
名勝及び天然記念物	立石観音	S 57. 3. 20	油谷後畑立石
天然記念物	久原横臥 橋曲構造	S 57. 3. 20	油谷向津具上
天然記念物	西光寺椎ノ木巨樹群	S 57. 3. 20	油谷伊上

警察／消防

●火災・救急出動状況

資料：長門市消防本部

	平成 13 年	平成 14 年	平成 15 年	平成 16 年	平成 17 年
火災損害額(千円)	16,648	41,074	46,841	58,259	53,358
火災発生件数(件)	22	34	26	28	28
死傷者(人)	3	3	3	1	5

●救急出場件数

資料：長門市消防本部

	平成 13 年	平成 14 年	平成 15 年	平成 16 年	平成 17 年
出場件数(件)	1,600	1,456	1,616	1,647	1,764

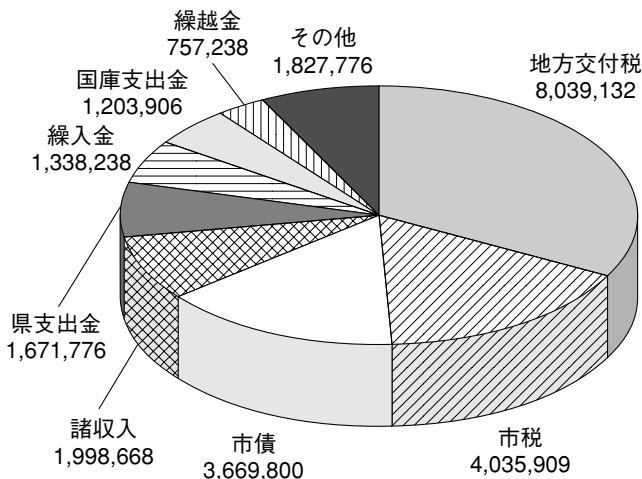
●交通事故の状況

資料：長門警察署

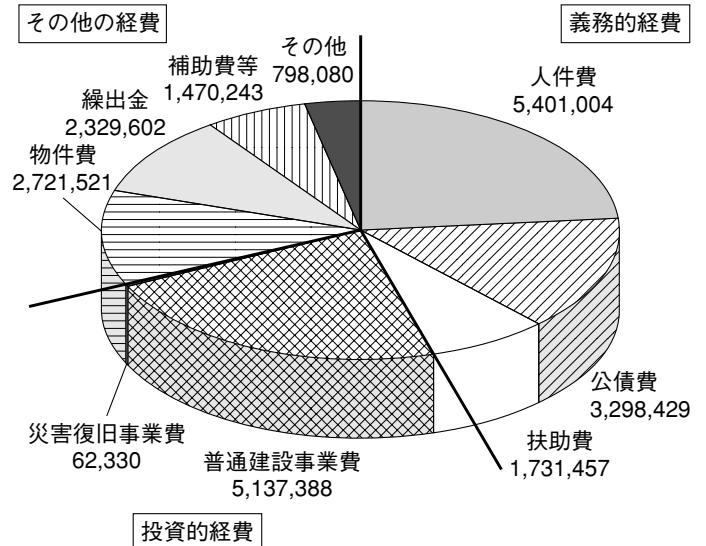
	平成 13 年	平成 14 年	平成 15 年	平成 16 年	平成 17 年
件数(件)	178	191	142	171	138
死者(人)	4	4	1	5	2
傷者(人)	226	229	169	203	179

財 政

歳入合計 (24,542,443千円)



歳出合計 (性質別/22,950,054千円)



平成16年度一般会計決算数値

『長門市』 誕生までの軌跡

