



Miljø- og
Fødevarerministeriet
Miljøstyrelsen

Natura 2000-basisanalyse 2022-2027

Holtug Kridtbrud
Natura 2000-område nr. 182
Habitatområde H183

Udgiver: Miljøstyrelsen

Redaktion:
Miljøstyrelsen Sjælland

Forsidefoto:
Holtug Kridtbrud.
Fotograf: Peter Leth

ISBN: 978-87-7038-919-8

Baggrundskort: © Styrelsen for Dataforsyning og Effektivisering

Indhold

| | |
|--|-----------|
| 1. Natura 2000-basisanalyse (planperiode 2022-2027) | 4 |
| 1.1 Basisanalysens indhold | 4 |
| 1.2 Natura 2000-planprocessen | 5 |
| 1.3 Udpegningsgrundlag | 5 |
| 1.4 Naturtilstandssystem | 5 |
| 1.5 Datagrundlaget | 7 |
| 1.5.1 Særligt om arter | 8 |
| 1.6 Foreløbig vurdering af områdets trusler | 8 |
| 2. Holtug Kridtbrud | 9 |
| 2.1 Områdebeskrivelse | 10 |
| 2.2 Udpegningsgrundlag for Natura 2000-området | 10 |
| 2.3 Opsummering | 11 |
| 3. Områdets naturtyper | 12 |
| 3.1 Områdets terrestriske natur | 13 |
| 3.1.1 Lysåbne terrestriske naturtyper | 13 |
| 3.2 Områdets sø-natur | 17 |
| 3.2.1 Søer under 5 ha | 17 |
| 3.2.2 Foreløbig vurdering af negative påvirkninger (trusler mod naturtilstanden) | 18 |
| 4. Områdets habitatarter | 19 |
| 5. Indsatser i området | 22 |
| 5.1 Indsatser i vandplaner | 22 |
| 6. Litteratur | 24 |
| 6.1 Anvendte EU-direktiver, love og bekendtgørelser | 24 |
| 6.2 Anvendt faglitteratur | 24 |
| 7. Bilag 1 | 27 |

1. Natura 2000-basisanalyse (planperiode 2022-2027)

EU's Natura 2000-direktiver (fuglebeskyttelsesdirektivet og habitatdirektivet) forpligter Danmark til at gøre den nødvendige indsats for at sikre eller genoprette en række sjældne, truede eller karakteristiske naturtyper og arter af europæisk betydning.

Danmark har valgt at gøre dette ved en systematisk og tilbagevendende Natura 2000-planlægning, der på grundlag af direktivforpligtelsen og den nationale naturovervågning for 6-årige planperioder (dog 12-årige for skovbevoksede fredsskovpligtige arealer) prioriterer den krævede indsats. Planperioden 2022-27 dækker også de fredsskovpligtige arealer. På det akvatiske område bygger indsatsen i vid udstrækning på den, der fremgår af vandområdeplanerne, som har til formål at forbedre vandmiljøet i retning af god økologisk tilstand. Dette vil samtidig tilvejebringe forbedringer i vandkvaliteten og fysiske forhold i vandløb (fx fjernelse af spærringer), som er nødvendig for at opnå god naturtilstand for de vandområder, der også er udpeget som Natura 2000-områder.

Natura 2000-planlægningen sker efter reglerne i miljømålsloven og skovloven med tilhørende bekendtgørelser. En Natura 2000-plan består af mål for naturtilstanden i Natura 2000-området og et indsatsprogram. Indsatsprogrammet for det enkelte Natura 2000-område udarbejdes på baggrund af en basisanalyse og foreliggende overvågningsdata.

Basisanalysen, som præsenterer datagrundlaget, skal indeholde følgende elementer:

- Kortlægning af habitatnaturtyper og levesteder for arter, som områderne er udpeget for.
- Vurdering af tilstand og foreløbig vurdering af trusler.
- Et resumé, som på kortbilag angiver beliggenheden af de kortlagte arealer og tilstanden.

Der er udpeget 269 habitatområder og 124 fuglebeskyttelsesområder i Danmark.

Fuglebeskyttelses- og habitatområder kan være sammenfaldende eller ligge i umiddelbar tilknytning til hinanden, hvorfor der i alt er 257 Natura 2000-områder i Danmark.

1.1 Basisanalysens indhold

Basisanalysen er grundlaget for målfastsættelse og indsatsprogram i Natura 2000-planen for de enkelte, udpegede Natura 2000-områder. Basisanalysen fokuserer på Natura 2000-forpligtelser og dermed på de arter og naturtyper, som området er udpeget for at beskytte.

Basisanalysen er udarbejdet på grundlag af de nationalt indsamlede og kvalitetssikrede data, der indhentes gennem det nationale overvågningsprogram for vand og natur - NOVANA. Data er offentligt tilgængelige på Danmarks Miljøportal. Miljøstyrelsen har i årene 2016-19 gennemført en fornyet kortlægning af de enkelte habitatnaturtyper og visse arters levesteder, og data herfra udgør sammen med andre data fra NOVANA-overvågningen omdrejningspunktet for basisanalysen.

Natura 2000-planlægningen 2022-27 vedrører både de arealer, der er omfattet af miljømålsloven og de arealer, der er omfattet af skovloven.

Basisanalysen, som er udarbejdet inden afslutning af anden planperiode for Natura 2000-planen (2016-2021), vil for hvert område indeholde en status for indsatser i første planperiode (2010-2015) og den del af anden planperiode (2016-2021), der er gået. Status bygger primært på tilgængelig viden om tilsagn om tilskud efter landdistriktsstøtteordningerne og godkendte EU-projekter (LIFE).

1.2 Natura 2000-planprocessen

Planprocessen for de statslige Natura 2000-planer er fastsat i miljømålsloven og i bekendtgørelse om Natura 2000-skovplanlægning.

Natura 2000-planen udarbejdes efter forudgående drøftelse med de berørte statslige, kommunale og regionale myndigheder og med inddragelse af nationalparkbestyrelser, foreninger, organisationer og lodsejere, som har en væsentlig interesse i planen. De tværgående, overordnede drøftelser foregår på nationalt niveau. På regionalt niveau præsenterer Miljøstyrelsen de relevante basisanalyser, og et muligt planindhold drøftes. Basisanalyserne offentliggøres senest samtidig med, at drøftelser med de berørte interessenter indledes.

Forslag til Natura 2000-planer for 2022-2027 skal offentliggøres senest 1 år efter offentliggørelsen af basisanalyserne. Planforslagene sendes herefter i mindst 12 ugers offentlig høring, hvorefter de endelige planer udgives. Der gælder særlige høringsregler, hvis det offentliggjorte planforslag ændres væsentligt.

1.3 Udpegningsgrundlag

For hvert Natura 2000-område findes et udpegningsgrundlag, der ud fra de af EU fastsatte regler rummer væsentlige forekomster af arter og naturtyper, der er omfattet af naturdirektiverne. For disse dyr, fugle, planter og naturtyper er der inden for de udpegede Natura 2000-områder en særlig forpligtelse. Det er de arter og naturtyper, der er på områdernes udpegningsgrundlag, som behandles i denne basisanalyse. Indsatsen for Natura 2000-områdets udpegede naturtyper og arter vil dog i mange tilfælde betyde, at forholdene også forbedres for en lang række både almindelige, sjældne og rødlistede arter, der findes inden for området, men som ikke er grundlag for områdets udpegningsgrundlag som Natura 2000-område.

Naturen er dynamisk, og nogle arter og naturtyper invandrer til nye områder, mens andre af naturlige grunde forsvinder fra områder, hvor de tidligere var kendt. Endvidere forbedres vidensgrundlaget om arternes og naturtypernes forekomst inden for områderne yderligere i forbindelse med systematisk kortlægning, overvågning og andre undersøgelser. Derfor opdateres udpegningsgrundlaget for de enkelte Natura 2000-områder med mellemrum. Dette vil typisk ske hvert 6. år forud for udarbejdelse af nye statslige Natura 2000-basisanalyser og Natura 2000-planer. Miljøstyrelsen har i 2019 haft opdateret udpegningsgrundlag for såvel fuglebeskyttelsesområderne som habitatområderne i offentlig høring. Basisanalyserne er udarbejdet på baggrund af det forslag til udpegningsgrundlag, der har været i høring i 2019, dog er enkelte fejl i forslaget efterfølgende rettet. Udpegningsgrundlaget for nye habitatområder og store udvidelser er desuden opdateret på baggrund af den supplerende kortlægning foretaget i 2019 som følge af en justering af områdernes afgrænsning. Opdateringen er sket efter de samme faglige kriterier, som blev anvendt ved udarbejdelse af høringsforslaget. Basisanalyserne vil blive opdateret, hvis høringen giver anledning til yderligere ændring af udpegningsgrundlaget.

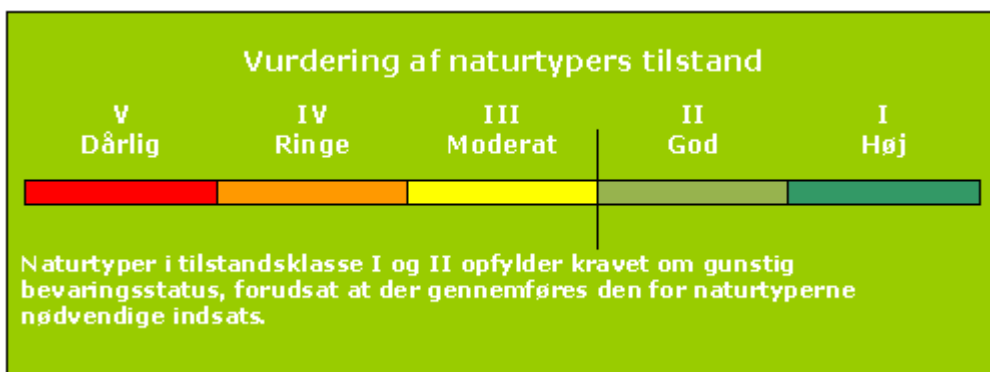
1.4 Naturtilstandssystem

Overvågningen og kortlægningen af naturtyperne og levesteder for arter viser, at mange af disse i forskelligt omfang bliver påvirket af en række faktorer, som kan have betydning for naturtypernes og levestedernes tilstand og indhold af dyre- og plantearter.

Vurdering af de fleste naturtypers naturtilstand bygger på et system, der inddeler forekomster af Habitatdirektivets naturtyper i 5 tilstandsklasser, hvor I (høj) er bedst og V (dårlig) er værst. Tilstandssystemet er nærmere beskrevet i DCE Aarhus Universitets faglige rapport "Vurdering af

naturtilstand”, der indgår i Bekendtgørelse om klassificering og fastsættelse af mål for naturtilstanden i internationale naturbeskyttelsesområder. Som led i beregningen af tilstanden beregnes både et artsindeks, baseret på indholdet af plantearter i en cirkel med radius på 5 m, og et strukturindeks, der i de lysåbne naturtyper er baseret på vegetationshøjden, opvækst af vedplanter, forekomst af drænggrøfter m.m. Artsindeks for søer er beregnet ud fra alle fundne arter i både rørsump og sø.

Struktur- og artsindeks for den enkelte naturtype vægtes sammen til naturtypens tilstandsklasse på arealet. Et højt strukturindeks kombineret med et lavt artsindeks viser, at naturarealet har forudsætninger for et højt naturindhold, men at artspotentialet endnu ikke er til stede. Et højt artsindeks kombineret med et lavt strukturindeks kan anvendes som et redskab til at lokalisere artsrige forekomster med højt artspotentiale (eller potentiale for høj naturtilstand, men med stort behov for pleje eller anden indsats).



Tilstandsklasser for naturtyper

Kortlægningen af de lysåbne naturtyper og levestederne i habitatområderne gentages med 6 års mellemrum. Skovnaturtyper med fredskovspligt kortlægges med 12 års mellemrum. Kortlægningen af de små søer er foregået løbende siden 2007. Der er således gennemført tre kortlægninger af de fleste terrestriske, lysåbne naturtyper og to kortlægninger af skovnaturtyperne.

Natura 2000-områdernes lysåbne, terrestriske naturtyper blev første gang systematisk kortlagt i 2004-06. Her blev 23 lysåbne naturtyper kortlagt. De 10 skovnaturtyper blev kortlagt første gang i 2005-12. I 2010-12 blev de 23 lysåbne naturtyper genkortlagt. Yderligere 10 lysåbne terrestriske naturtyper blev inddraget i kortlægningen. De 10 skovnaturtyper og alle 34 lysåbne naturtyper er genkortlagt i perioden 2016-19. I 2018 blev Natura 2000-områdernes områdegrenser justeret, og der blev udpeget en række nye områder. I 2019 blev der gennemført en første kortlægning af de nye arealer.

Den nye kortlægning af de lysåbne naturtyper og skovnaturtyperne er mere detaljeret og giver dermed et mere finmasket billede af områdets habitatnatur. En sammenligning af resultaterne fra kortlægningerne kan derfor vise udsving, både i antallet af naturtyper, deres arealer og deres tilstand, som er et resultat af denne større detaljeringsgrad samt mindre metodemæssige ændringer i kortlægningen. For hvert Natura 2000-område er udsving i kortlagt naturareal og beregnet naturtilstand vist og kommenteret. Det er vigtigt at være opmærksom på, at kortlægningen er et øjebliksbillede, og kan være påvirket af fx årstidsvariation som den meget tørre sommer i 2018, og at ændringer i fx hydrologiske forhold eller tilgroning kan have betydning for hvilke arter, der registreres i området. Naturen er langsom og stabile forbedringer af tilstanden kan tage lang tid, fx er plejekrævende naturtyper afhængig af vedvarende pleje.

Lige som for de lysåbne habitatnaturtyper og de mindre søer er der udviklet systemer for at kunne beregne tilstanden af levesteder for en række arter. Det drejer sig om arterne klokkefrø, stor

vandsalamander og eremit samt 16 arter af ynglefugle.

Systemet inddeler arternes levested i 5 tilstandsklasser, som beskrevet under naturtypernes tilstandssystem. Beregningen af tilstanden er baseret på en række nøglefaktorer, der er specielt vigtige for, at levestederne kan fungere optimalt for de pågældende arter. Se de tekniske anvisninger til kortlægning af levesteder for klokkefrø, stor vandsalamander, eremit og ynglefugle.

For arter og naturtyper uden et bekendtgørelsesfastsat naturtilstandssystem vil udviklingen i naturtilstanden blive beskrevet på grundlag af betydende naturparametre. Det kan fx være parametre som bestandstal, udbredelse og forekomst af sårbare arter, store træer, eutrofiering eller tilsvarende, hvor der er indsamlet ensartede landsdækkende data. Miljøstyrelsen vurderer på den baggrund, om der er tale om fremgang, tilbagegang eller stabil tilstand. En stabil tilstand eller fremgang anses for at være i overensstemmelse med direktivforpligtigelsen om at sikre eller genoprette en række sjældne, truede eller karakteristiske naturtyper og arter af europæisk betydning.

1.5 Datagrundlaget

I hver enkelt basisanalyse præsenteres aktuelle overvågningsdata for naturtyper og arter, der er medtaget på det pågældende Natura 2000-områdes udpegningsgrundlag.

Data, der anvendes og præsenteres i basisanalyserne, er ensartede, kvalitetssikrede og landsdækkende data, der er offentligt tilgængelige. Det vil i helt overvejende grad dreje sig om data indsamlet og kvalitetssikret i forbindelse med gennemførelse af det statslige overvågningsprogram - NOVANA. Den konkrete, praktiske gennemførelse af overvågningen og efterfølgende databehandling for de enkelte arter og naturtyper er beskrevet i de tekniske anvisninger, som kan findes på DCE Aarhus Universitets hjemmeside og for arternes vedkommende i de årlige NOVANA-rapporter.

De fleste data stammer fra den terrestriske del af overvågningsprogrammet, men derudover inddrages data indsamlet i de øvrige NOVANA delprogrammer, fx kortlægning og tilstandsvurderinger i søer, kortlægning af marine naturtyper og vandløb samt artsdata fra de akvatiske overvågningsprogrammer i NOVANA fx data til belysning af forekomst af lampretter, fisk, insekter og havpattedyr.

Naturtype- og artsdata, der anvendes i basisanalyserne, kan findes på Miljøministeriets [MiljøGIS](#) og i [Danmarks Naturdata](#).

Overvågning og kortlægning af naturtyper, arter og fugle er i NOVANA-programmet foretaget gennem hele overvågningsperioden, og er gennemført på forskellige tidspunkter og med forskellige intervaller.

Grænserne for en hel række terrestriske Natura 2000-områder er justeret i 2018. For at kunne præsentere en fuldt dækkende kortlægning af også de nye arealer (ca. 31.000 ha) er der gennemført en supplerende kortlægning af naturtyperne, levesteder for arter og fugle samt overvågning af ynglefugle i de nye områder og udvidelserne i 2019.

Der findes andre data om naturen i Natura 2000-områderne. Disse er dog ikke tilstrækkeligt ensartede og landsdækkende til, at Miljøstyrelsen har inddraget dem i de statslige basisanalyser, som blandt andet skal danne grundlag for en national prioritering af indsatsen i 3. planperiode (2022-2027). Mange af disse data vil med fordel kunne indgå i senere faser af planlægningen, ikke mindst i forbindelse med fastsættelse af konkrete forvaltningstiltag.

1.5.1 Særligt om arter

I basisanalysen præsenteres data om arter, der indgår i udpegningsgrundlaget for området, og som dermed er en del af Natura 2000-forpligtelsen.

For en række arter er der i de terrestriske overvågningsprogrammer indsamlet data til belysning af deres forekomst og udbredelse især i men også i et vist omfang udenfor Natura 2000-områderne.

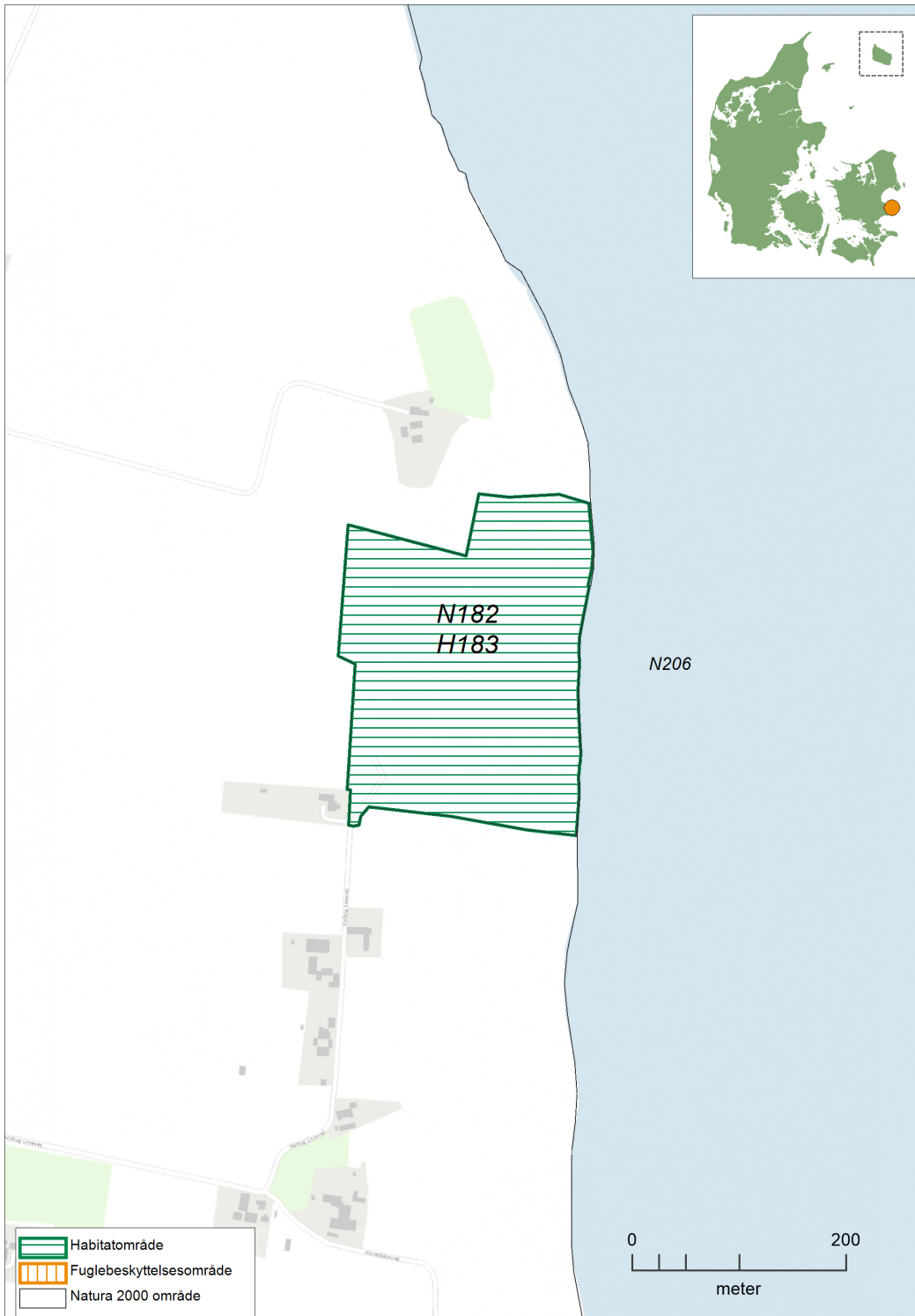
For stor vandsalamander, klokkefrø og eremit er der i NOVANA-programmet ud over artsovervågningen også gennemført en levestedskortlægning til beregning af kvaliteten af de pågældende arters levesteder. Disse data bliver præsenteret i basisanalyserne for de områder, hvor en eller flere af disse arter er medtaget på områdernes udpegningsgrundlag.

1.6 Foreløbig vurdering af områdets trusler

Basisanalysen indeholder en foreløbig vurdering af de trusler, der kan forvaltes på i det enkelte område og for hver enkelt art/naturtype. Der er andre og typisk mere diffuse forhold, som kan have en negativ betydning for naturtilstanden. Disse forhold bliver i NOVANA-programmet overvåget indirekte via forekomsten af plantearter, der er sårbare, henholdsvis robuste, overfor næringsstoffer, udtørring, jordbrugsmæssig drift eller klimaændring. Tilsvarende kan prædation kun undtagelsesvist måles direkte.

Vurdering af betydningen af forstyrrelser af arter bygger i udgangspunktet på de vurderinger, som DCE Aarhus Universitet udarbejdede, da forstyrrelser og behov for justeringer af vildtreservaternes geografiske afgrænsning og adgangsforhold blev vurderet i 2013.

2. Holtug Kridtbrud



Kortet viser Natura 2000-områdets afgrænsning. Natura 2000-område N182 Holtug Kridtbrud består af habitatområde H183 Holtug Kridtbrud (vandret grøn skravering).

2.1 Områdebeskrivelse

Natura 2000-området Holtug Kridtbrud har et areal på 6 ha. Området er udpeget som habitatområde nr. 183 Holtug Kridtbrud og er afgrænset som vist på kortet. 90 % af området er ejet af Miljøministeriet. Natura 2000-området ligger i Stevn Kommune og indenfor vandområdedistrikt Sjælland.

Dette Natura 2000-område er specielt udpeget for at beskytte kalkoverdrev. Endvidere er området udpeget for at beskytte stor vandsalamander og kransnålalgesøer, som er artens ynglebiodotop i området.

Området er karakteriseret ved sine store geologiske og botaniske værdier. Nævneværdig er forekomsten af sjældne og rødlistede plantearter som f.eks. stor gyvelkvæler, kvast-høgeurt, langbladet bakketidsel og filtet soløje. I klinteprofilen kan aflæses tre geologiske tidsaldre: I den øverste del findes moræne og bryozokalk, i den nederste del findes skivekridt bestående af skaller (kalkflagellater). De to lag er adskilt af et tyndt lag fiskeler, som er en meget sjælden geologisk forekomst på verdensplan. Fiskeleret blev dannet i samme tidsperiode som da dinosaurerne uddøde for omkring 65 millioner år siden.



Kystkrint, kalkoverdrev og stenstrand ved Holtug Kridtbrud. Fotograf: Peter Leth.

2.2 Udpegningsgrundlag for Natura 2000-området

Hvert Natura 2000-område er udpeget for at beskytte bestemte arter og/eller naturtyper, der er sjældne, truede eller karakteristiske for EU-landene. Disse udgør områdets udpegningsgrundlag. Nedenfor ses de naturtyper og/eller arter, der udgør dette Natura 2000-områdes udpegningsgrundlag.

Udpegningsgrundlaget er opdelt efter de habitat- og/eller fuglebeskyttelsesområder, som Natura 2000-området består af. Hver habitatnaturtype og -art har en talkode, der er angivet i parentes (jf. habitatdirektivets bilag 1 og 2). Derudover er det angivet med *, om der er tale om en prioriteret naturtype jf. habitatdirektivet. For fuglearterne er det angivet, hvorvidt der er tale om ynglefugle (Y) eller trækfugle (T).

Udpegningsgrundlag for Habitatområde nr. 183

| | | |
|-------------|----------------------------|----------------------|
| Naturtyper: | Kransnålalge-sø (3140) | Kalkoverdrev* (6210) |
| Arter: | Stor vandsalamander (1166) | |

Tabellen viser naturtyper og/eller arter på udpegningsgrundlag for Natura 2000-området. Tal i parentes henviser til de talkoder, som benyttes for naturtyper og arter fra habitatdirektivets bilag 1 og 2. * angiver, at der er tale om en prioriteret naturtype jf. habitatdirektivet. Ved fuglearterne er det angivet, om der er tale om ynglefugle (Y) eller trækfugle (T).

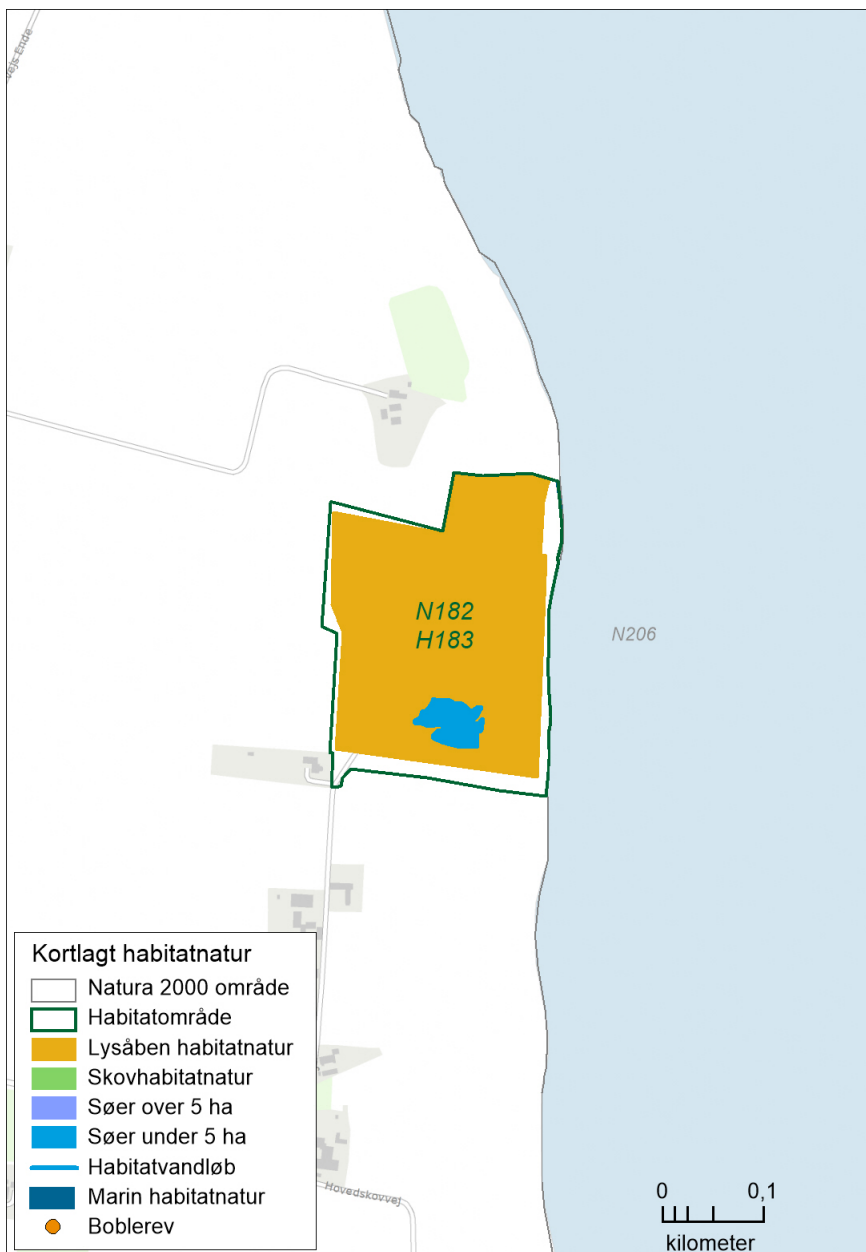
2.3 Opsummering

Natura 2000-område nr. 182 Holtug Kridtbrud er primært udpeget for at beskytte kalkoverdrev. Området rummer også en kransnålalgesø, som er levested for stor vandsalamander.

Områdets kalkoverdrev er i god naturtilstand bl.a. pga. fravær af invasive arter og fravær af gødningspåvirkning fra dyrkede naboarealer. Der er ikke registreret væsentlige trusler mod kalkoverdrev i området.

3. Områdets naturtyper

Natura 2000-områdets indhold af habitatnaturtyper fremgår af områdets udpegningsgrundlag, der kan ses i afsnit 2.2. I "Danske Naturtyper i det europæiske Natura 2000-netværk" og i DCE Aarhus Universitets NOVANA-rapporter findes en beskrivelse af de enkelte naturtyper og nogle af deres typiske arter.



Oversigtskort over Natura 2000-området. På kortet vises områdets kortlagte habitatnaturtyper.

I figuren ovenfor er oversigtligt vist udstrækningen af de kortlagte habitatnaturtyper, der udgør en del af områdets udpegningsgrundlag. Kortet viser udbredelsen af de lysåbne naturtyper, skovnaturtyperne, vandløbsnaturtyperne, sø-naturtyperne (søer over og under 5 ha) samt de marine naturtyper (i fald de er på områdets udpegningsgrundlag). For en mere detaljeret visning af

naturligens udbredelse henvises til Miljøstyrelsens hjemmeside.

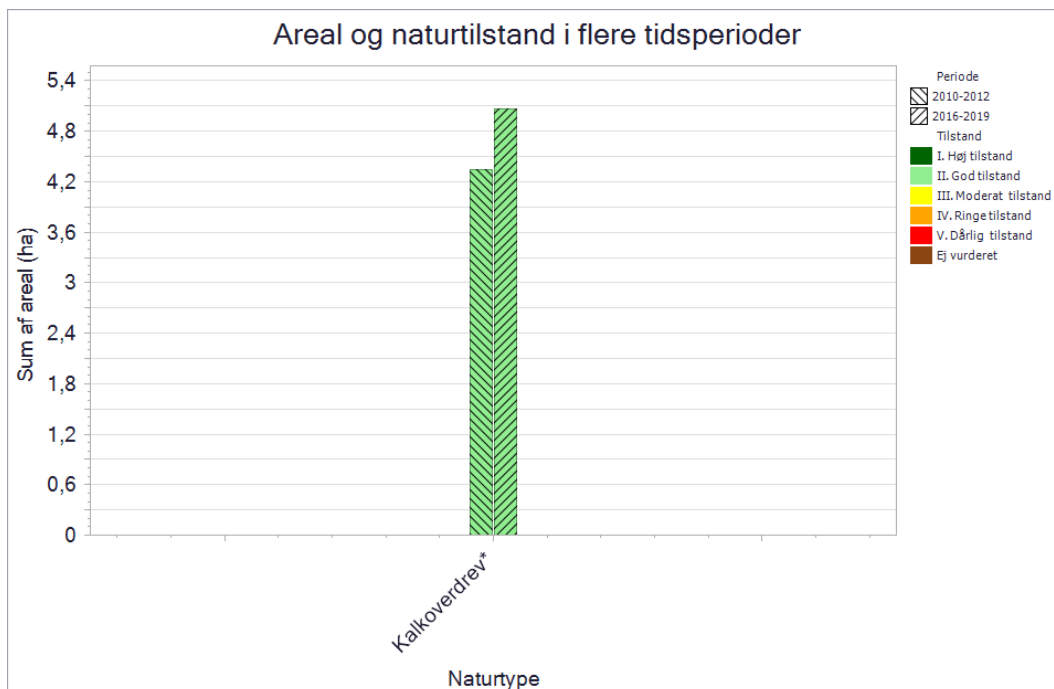
3.1 Områdets terrestriske natur

I området er der i den seneste periode (2016-2019) kortlagt 1 lysåben naturtype. Der er ikke kortlagt skovnaturtyper i området.

De fleste lysåbne naturtyper har været kortlagt tre gange (2004-06, 2010-12 og 2016-19). I dette område er de kun kortlagt de seneste to perioder (2010-2012 og 2016-2019).

I nedenstående graf ses det samlede areal for hver naturtype i Natura 2000-området. Grafen viser desuden den historiske udvikling i naturtypernes areal og tilstand.

For de naturtyper, hvor der er et bekendtgørelsesfastsat tilstandssystem, er naturtypernes tilstand ligeledes angivet. Derved ses både den arealmæssige udvikling samt udviklingen i naturtypernes tilstand. For skovene og de to lysåbne naturtyper "urtebræmmer" og "indlandsklipper" er der ikke tilstandssystemer, og tilstanden vises derfor som "ej vurderet".



Grafen viser de kortlagte terrestriske naturtyperes areal. Kortlægningsperioden er angivet ved skraveringen af de enkelte søjler og tilstandsklasserne vises med en farveskala.

3.1.1 Lysåbne terrestriske naturtyper

Den terrestriske naturtype kalkoverdrev (6210), som er kortlagt i området, er generelt karakteriseret ved stedvis at omfatte meget artsrige græs-urtesamfund på kalkrig, tør bund, og findes i mange varianter og overgangsformer afhængig af jordbundsforholdene.

Indenfor området er der i alt i den seneste naturtypekortlægning (2016-2019) kortlagt 5,1 ha kalkoverdrev (6210). I den forrige kortlægning af de lysåbne naturtyper (2010-2012) blev der i alt kortlagt 4,3 ha kalkoverdrev. Forskellen skyldes, at Natura 2000-området er blevet udvidet med arealer med kalkoverdrev.

Kalkoverdrev i Holtug Kridtbrud er kortlagt i uændret god naturtilstand hvilket især skyldes fravær af invasive arter og direkte gødningspåvirkning fra landbrug samt naturtypekarakteristiske strukturer

som stejle uopdyrkede skrænter og lav urtevegetation med mange rosetplanter er udbredt i området.

3.1.1.1 Foreløbig vurdering af trusler mod naturtilstanden

Vurdering af en række væsentlige trusler har indgået konkret i kortlægning og tilstandsvurdering af naturtyper inden for det gennemførte NOVANA-program. Der er tale om kendte og aktuelle trusler med fokus på de forhold, som det er muligt at håndtere forvaltningsmæssigt.

Omfanget af disse trusler for dette områdes lysåbne naturtyper er vist nedenfor, og betydningen er konkret beskrevet og vurderet. Det drejer sig om truslerne tilgroning, uhensigtsmæssig hydrologi, direkte påvirkning fra landbrugsdrift og forekomst af invasive arter.

Tilgroning af lyskrævende naturtyper med høje urter eller vedplanter

De fleste lysåbne naturtyper er afhængige af fortsat græsning eller høslæt – oftest som et led i ekstensiv landbrugsdrift. Ved ophør af græsning eller høslæt vil naturarealet gro til i høje urter og vedplanter, og de lyskrævende, lavtvoksende arter, der er karakteristiske for naturtyperne, bliver udkonkurreret.

Ved naturtypekortlægningen er dækningsgraden af forskellige strukturelementer registreret, bl.a. dækningsgraden af middelhøj græs-/urtevegetation (15 – 50 cm), dækningsgraden af høj græs-/urtevegetation (over 50 cm) og kronedækket af træer og buske. Dækningsgraden er registreret på en skala fra 1-5. Omfanget og betydningen af tilgroningstruslen er vurderet for de enkelte naturtyper ved at sammenholde de indsamlede oplysninger om tilgroning med middelhøje urter, høje urter samt med træer og buske.

Dækningsgraden for de enkelte parametre er registreret ud fra nedenstående skala:

| Dækningsgraden af middelhøje græs-/urtevegetation (15 – 50 cm) | Dækningsgraden af høj græs-/urtevegetation (over 50 cm) | Kronedækket af træer og buske |
|--|---|-------------------------------|
| 1) 0-5% | 1) 0-5% | 1) 0% |
| 2) 5-10% | 2) 5-10% | 2) 1-10% |
| 3) 10-30% | 3) 10-30% | 3) 10-25% |
| 4) 30-75% | 4) 30-75% | 4) 25-50% |
| 5) 75-100% | 5) 75-100% | 5) 50-100% |

Uhensigtsmæssig hydrologi i vådbunds naturtyper

Kunstig afvanding med grøfter, dræn eller pumper forandrer naturen og kan føre til ændring i vegetationen, så den naturlige, naturtype-karakteristiske vådbundsvegetation erstattes af en vegetation, der i højere grad præges af mere almindelige, konkurrence-stærke tørbundsarter.

Ved naturtypekortlægningen er det på lavbundsarealer registreret, hvor stor effekt afvanding har på vegetationens sammensætning af arter. Effekten er angivet på en skala fra 1-5.

Afvanding er registreret ud fra en skala fra 1-5 inddelt som nedenstående:

 Afvanding

0) Højbundsareal

- 1) Ingen grøfter eller dræn. Fugtigbundsvegetation intakt
 - 2) Afvanding m. svag effekt. Fugtigbundsvegetation udbredt
 - 3) Afvanding m. tydelig effekt. Fugtigbundsvegetation på dele af arealet
 - 4) Afvanding m. udbredt effekt. Fugtigbundsvegetation hist og her
 - 5) Fuldstændig afvandet. Fugtigbundsvegetation mangler
-

Direkte påvirkning fra landbrugsdrift på tilstødende arealer

Intensiv landbrugsdrift på arealer, der grænser lige op til naturarealer, kan indebære en negativ påvirkning af naturindholdet i randområdet som følge af afdrift/udskylning af overskud af gødning eller sprøjtemidler. Forøget næringsindhold kan medføre, at naturtypens karakteristiske arter udkonkurreres af højt voksende arter, der favoriseres af det forøgede næringsindhold. Direkte tilførsel af næringsstoffer på naturarealet har samme effekt.

Ved naturtypekortlægningen er det samlede omfang af tydelige tegn på randpåvirkning fra gødsning eller sprøjtning af naboarealer samt direkte gødsning eller tilskudsfodring på arealet registreret.

Den påvirkede arealandel er angivet på en skala fra 1-5 inddelt som nedenstående:

| Arealandel tydelig eutrofiering (direkte gødsning eller tilskudsfodring) | Areal andel med tydelig randpåvirkning fra gødsning af naboarealer | Areal andel med tydelig randpåvirkning fra sprøjtning af naboarealer |
|--|--|--|
| 1) 0% | 1) 0% | 1) 0% |
| 2) 1-10% | 2) 1-10% | 2) 1-10% |
| 3) 10-25% | 3) 10-25% | 3) 10-25% |
| 4) 25-50% | 4) 25-50% | 4) 25-50% |
| 5) 50-100% | 5) 50-100% | 5) 50-100% |

Forekomst af invasive arter

Invasive plantearter er ikke-hjemmehørende arter, der fortrænger naturlig vegetation. Forekomst af invasive arter er en trussel, fordi arterne breder sig ekspansivt og udkonkurrerer de arter, der er karakteristiske for naturtyperne. Invasive arter er særlig et problem i kyst- og klitnaturtyperne samt på hederne.

Ved naturtypekortlægningen er det registreret, på hvor stor en andel af det samlede areal, der forekommer en eller flere af de invasive arter, der er opført i Appendiks 2 til den tekniske anvisning for kortlægningen.

Arealandelen, hvor der forekommer invasive arter, er angivet på en skala fra 1-5 inddelt som nedenfor:

 Samlet dækning af invasive arter

- 1) 0%
 - 2) 1-10%
 - 3) 10-25%
 - 4) 25-50%
 - 5) 50-100%
-

Arealandel med drift

For de driftsafhængige, lysåbne naturtyper er det registreret, om arealet på kortlægningstidspunktet (2016-19) var i drift/pleje til sikring af lysåbne forhold. Drift er registreret som det totale andel af arealet, der enten græsses, tages høslæt (det afslåede materiale fjernes) eller foretages slåning (det afslåede materiale efterlades). Dette er opgjort ud fra en skala fra 1 til 5.

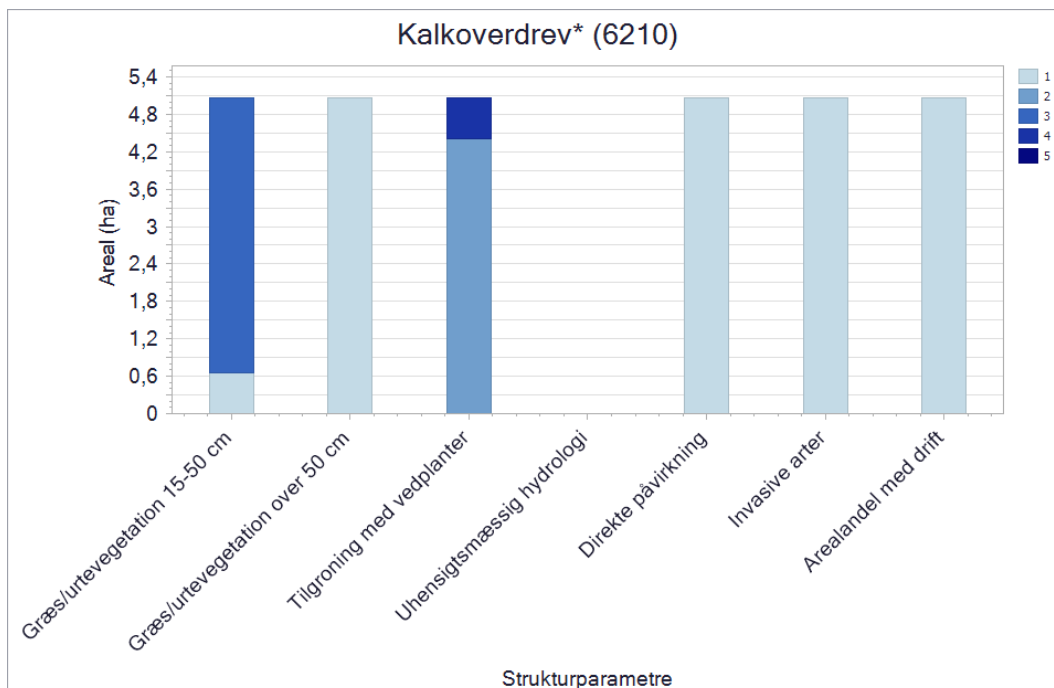
Manglende pleje er en trussel mod flere lysåbne naturtyper. For plejekrævende lysåbne naturtyper vil naturtilstanden normalt/ofte være afhængig af, at den hensigtsmæssige drift videreføres.

Samlet arealandel med drift

- 1) 0-5%
- 2) 5-10%
- 3) 10-30%
- 4) 30-75%
- 5) 75-100%

Negative påvirkninger på naturtyper

I nedenstående afsnit gennemgås de enkelte naturtyper i forhold til hvilke parametre, der påvirker dem negativt, og hvor meget naturtypen samlet set bliver påvirket af den enkelte parameter. De enkelte parametres påvirkning afbildes grafisk ud fra en skala på 1-5, hvor 1 generelt angiver den mindste værdi fx mindst tilgroning, mindst arealandel der er påvirket af gødskning, bedst hydrologi osv. og 5 generelt angiver den største værdi fx størst tilgroning, størst areal andel der er påvirket af gødskning, mest påvirket af uhensigtsmæssig hydrologi. Se afsnittets indledende gennemgang af de enkelte parametre for en mere detaljeret redegørelse.



Figuren viser naturtypens strukturelle parametre, der blev registreret ved kortlægningen. For alle parametre går skalaen fra 1 til 5, hvor 1 generelt angiver den mindste grad af negativ påvirkning, fx mindst tilgroning, mindst arealandel, der er påvirket af gødskning, bedst hydrologi osv. Værdien 5 angiver den største grad af negativ påvirkning, fx størst tilgroning, størst arealandel, der er påvirket af gødskning, mest påvirket af uhensigtsmæssig hydrologi. Se afsnittets indledende gennemgang af de enkelte parametre for en mere detaljerede redegørelse.

Kalkoverdrev (6210) rummer en urtedomineret vegetation udviklet på veldrænet kalkrig (basisk)

bund uden anden kulturpåvirkning end græsning. De ofte meget artsrige plantesamfund, der udvikler sig på gamle kalkoverdrev, er stærkt afhængige af en lang, stabil udvikling med konstant græsning og fravær af gødskning og uden isåning af kulturplanter. En vedvarende græsning skaber betingelser for positive strukturelementer som en urterig flora, myretuer, nedbidte træer og buske som evt. har fodposer. Et moderat indslag af vedplanter er således naturligt og ønskeligt på naturtypen.

Stort set hele Natura 2000-området er kortlagt som kalkoverdrev. Forekomsten er uden drift, hvilket normalt vil resultere i en akut tilgroningstrussel. Områdets specielle jordbund (ren kridt) betyder imidlertid, at tilgroningsprocessen går langsomt. Tilgroning er derfor endnu uproblematisk, men især tilgroning med vedplanter vil i løbet af en årrække true kalkoverdrevets karakteristiske flora. Forekomsterne er ikke truet af næringsstoffer fra dyrkede naboarealer og invasive arter er ikke konstateret omend uønskede plantearter som f.eks. "Lodret og Vandret" (*Cotoneaster horizontalis*) er udbredt i kalkgraven.

3.2 Områdets sø-natur

Ved overvågning af søer i NOVANA-programmet skelnes der mellem store søer over 5 ha og mindre søer og vandhuller under 5 ha. De store søer overvåges i forbindelse med programmets sø-overvågning, og for denne gruppe er der endnu ikke udviklet et tilstandssystem i forhold til naturtilstand. Der er således alene foretaget en bestemmelse af naturtypen for de store søer. De mindre søer og vandhuller under 5 ha overvåges i NOVANA-programmets naturovervågning, og for de mange søer i denne gruppe er der udover en bestemmelse af de enkelt søers naturtype også foretaget en beregning af søernes naturtilstand.

De sø-naturtyper, som er kortlagt i området, karakteriseres generelt som beskrevet nedenfor.

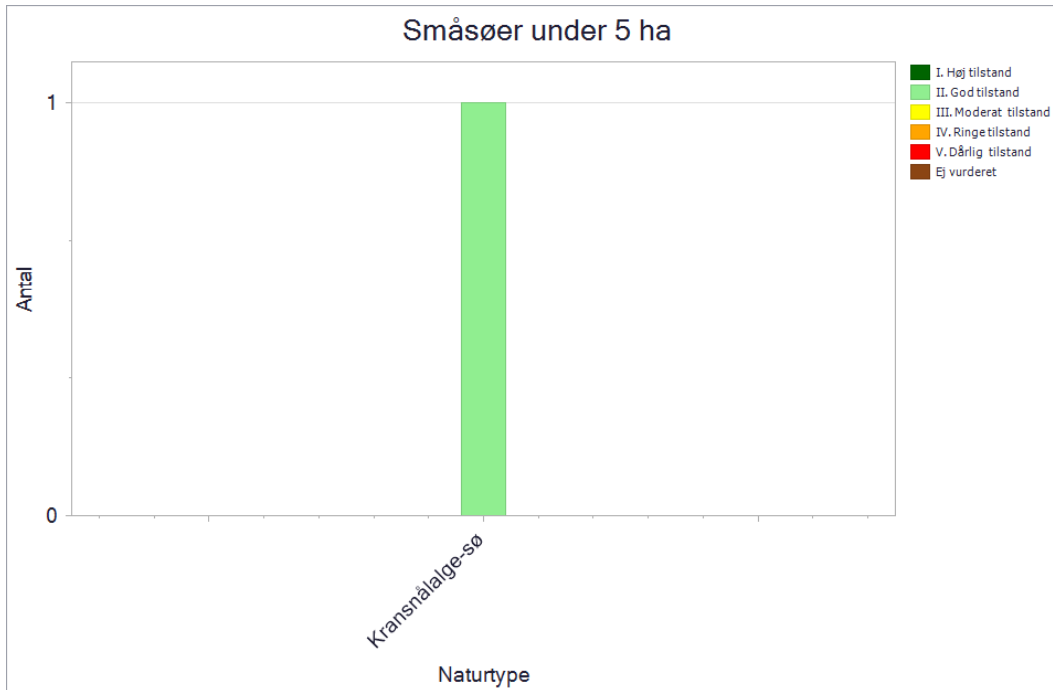
Kransnålalgesøer (3140) er kalkrige søer og vandhuller med kransnålalger, der typisk er ganske rene eller kun lidt eutrofierede.

3.2.1 Søer under 5 ha

Søer under 5 ha kortlægges og der foretages en beregning af søernes tilstand i forbindelse med NOVANA-programmets kortlægning af vandhuller og småsøer.

Søer under 5 ha er naturtypekortlagt og på baggrund af vegetation og en kombination af en række strukturparametre i og omkring søen er de enkelt søers tilstand beregnet. Metoden er beskrevet i den tekniske anvisning, der kan ses på DCE Aarhus universitets hjemmeside. I de Natura 2000-områder, hvor der er foretaget kortlægning af levesteder for vandhulsarterne stor vandsalamander og klokkefrø, er der samtidig foretaget kortlægning af de pågældende søers naturtype og tilstand. For et mindre antal søer kortlagt i perioden 2007-2012 er der ikke foretaget en beregning af naturtilstanden.

I en række Natura 2000-områder er alle eller stort set alle småsøerne blevet kortlagt og søernes tilstand er blevet beregnet. I andre områder, typisk de meget store områder med et stort antal småsøer, er kortlægningen ikke fuldt dækkende. Der vil i disse områder således være et antal søer, der ikke er undersøgt. Der er sket et skift i vurderingen af småsøernes naturtype mellem denne og den tidligere kortlægning. Tidligere kunne en enkelt eller nogle få planter være afgørende for fastsættelse af naturtypen. I den seneste kortlægningsrunde er det valgt, at naturtypebestemmelsen foretages på baggrund af den samlede sø-tilknyttede flora og de fysiske forhold i og omkring søerne. Det præsenterede datamateriale i figuren nedenfor vil især være indsamlet i perioden 2013-2018, men vil også kunne indeholde kortlægningsdata fra tidligere år for de småsøer, der ikke er blevet genkortlagt i denne overvågningsperiode.



Figuren viser antal og tilstand af de kortlagte små søer under 5 ha i området. Tilstandsklasserne er angivet med en farveskala.

I Natura 2000-området er der kortlagt en kransnålalge-sø (3140). Søens tilstand er god primært pga. stor dækning af kransnålalger.

Små søer med god eller høj naturtilstand er i øvrigt generelt præget af, at de ligger lysåbent eventuelt med afgræssede bredder. Endvidere er næringsstofpåvirkningen typisk lille eller fraværende. Disse forhold har stor betydning for mange af de elementer, som afgør en søs naturtilstand.

3.2.2 Foreløbig vurdering af negative påvirkninger (trusler mod naturtilstanden)

Der vurderes ikke at være væsentlige trusler mod naturtilstanden af områdets eneste sø.

4. Områdets habitatarter

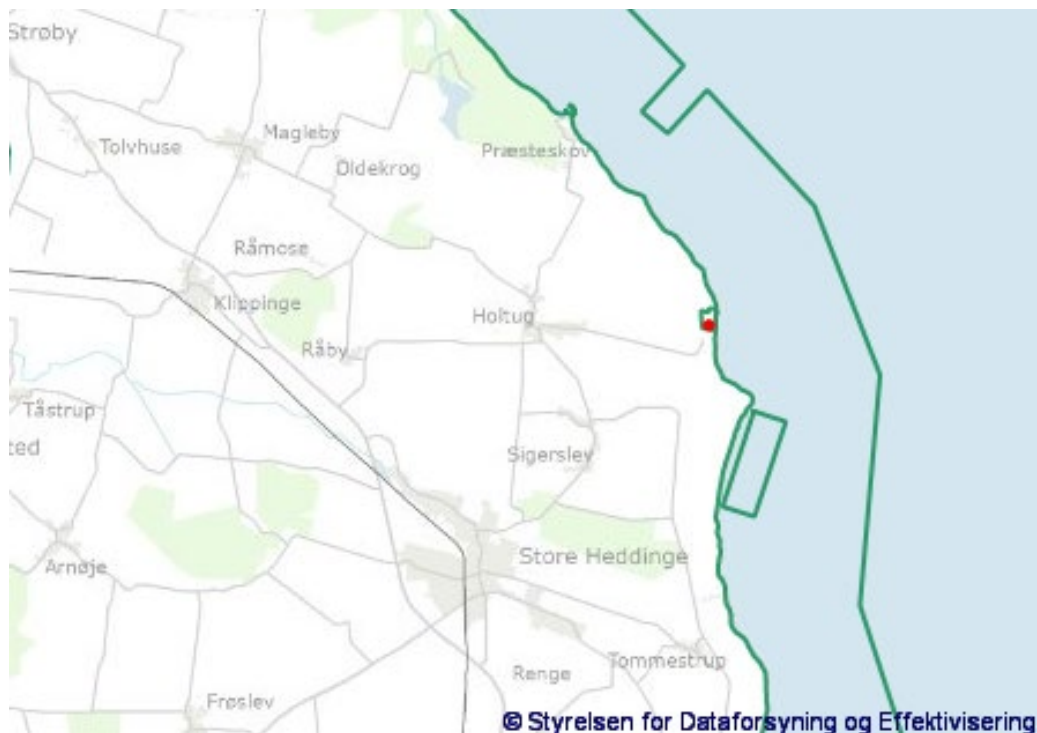
I NOVANA-programmet overvåger Miljøstyrelsen forekomst og udbredelse af en lang række arter. Forekomst af de overvågede arter i dette habitatområde er beskrevet nedenfor.

Overvågningsmetoderne er tidligere beskrevet i basisanalysens afsnit om datagrundlag. Inden for området er der desuden foretaget kortlægning af egnede levesteder for enkelte arter. For de arter, der lever i søer, er kortlægningen foretaget ved registrering af relevante biologiske og strukturelle forhold i områdets småsøer. Artskortlægning kan findes på Miljøministeriets [MiljøGIS](#) og i [Danmarks Naturdata](#).

Stor vandsalamander

Stor vandsalamander yngler i vandhuller af varierende størrelse, og det er ikke ualmindeligt at finde den i vandhuller, der er mindre end 100 m². Arten er følsom overfor eutrofiering og overskygning af vandhullerne. Arten er også afhængig af rastelokaliteter i umiddelbar nærhed af vandhullerne, hvor der er gode skjulesteder. Rastestederne er oftest knyttet til skov og menneskeboliger. Det er ikke på nuværende tidspunkt muligt at estimere den samlede danske bestand af stor vandsalamander, men der er ikke umiddelbare tegn på, at arten har været i tilbagegang i perioden 2011-2019. I søer med udbredte fiskebestande har stor vandsalamander og andre paddearter normalt vanskelige livsbetingelser.

Stor vandsalamander er i den seneste overvågning af padder (2018) fundet i ét vandhul i området. Ved den forgående overvågning (2011) blev arten ligeledes fundet i et vandhul. Området rummer kun 2 vandhuller hvoraf kun det ene er vandfyldt hver år. Det er ikke muligt at sige noget om stor vandsalamanders bestandsudviklingen i området, men miljøstyrelsen vurderer, at bestanden er individrig og levedygtig på trods af det beskedne antal levesteder indenfor Natura 2000-området.



Fund af stor vandsalamander i Natura 2000-området forbindelse med Novanaovervågning.

Der er kortlagt ét levested for stor vandsalamander i området. Placeringen ses på nedenstående kort.



Tilstand af kortlagte levesteder for stor vandsalamander. Tilstanden er angivet med en farveskala: mørkegrøn= høj, lysegrøn= god, gul= moderat, orange= ringe, rød= dårlig og grå= ej vurderet. Den grønne streg angiver habitatområdets grænse.



Figuren viser tilstandsvurdering af områdets kortlagte levesteder. Tilstandsklasserne er angivet med en farveskala.

Det ses af figuren at det kortlagte levested for stor vandsalamander har god tilstand, hvilket primært

skyldes, at vandhullerne har en lav grad af beskygning af bredzonen og er fri for afløb via rør eller grøfter. Søen er af typen kransnålgesø (3140). En væsentligt medvirkende årsag til den gode tilstand er derfor også søens store, fladedækkende forekomst af kransnålalger. Yderligere forhold kan naturligvis indvirke på vandhullers tilstand som levested for stor vandsalamander.

5. Indsatser i området

Der er en 6-årig (12-årig for skovbevoksede fredskovpligtige arealer) rullende planlægning og gennemførelse af indsatserne i Natura 2000-områderne. Der udarbejdes først basisanalyser med faktuel viden om området. Disse følges op af Natura 2000-planer med beskrivelse af mål og indsatser. Herefter udarbejdes handleplaner, hvorefter der gennemføres indsatser for at nå de mål, der er sat i planerne. Det betyder, at der udarbejdes basisanalyser til den næste generation af planer, mens indsatserne for at opfylde den gældende plan er ved at blive gennemført.

Den anden generation af Natura 2000-planer blev udsendt i april 2016, de opfølgende handleplaner udkom i 2017, og gennemførelse sker frem mod udgangen af 2021. Statslige lodsejere har enten udarbejdet særlige drifts- og plejeplaner eller har andre forvaltningsplaner, som opfylder Natura 2000-planernes krav til indsats.

I forhold til indsatserne i første planperiode (2010-2015) har både Naturstyrelsen og Forsvaret orienteret om, at de indsatser, som skulle gennemføres på deres arealer, er gennemført. I forbindelse med udarbejdelse af handleplaner for 2016-2021, har kommunerne redegjort for gennemførte indsatser beskrevet i første planperiode i forhold til deres myndighedsområde. Kommunernes redegørelse for dette område kan ses i bilag 1. I kommunernes redegørelse lægges der vægt på de indsatser, der ikke har været finansieret via Landdistriktsprogrammet eller andre tilskudsordninger.

Indsatsen efter den gældende plan (2016-2021) er ikke nødvendigvis afspejlet i de data, der ligger til grund for denne basisanalyse, dels fordi flere af indsatserne endnu ikke var igangsat ved gennemførelsen af dataindsamlingen (dataindsamling i perioden 2016-2019), og dels fordi naturens økologiske træghed medfører, at resultatet i naturtilstanden i de fleste tilfælde først kan erkendes efter en årrække. Hertil kommer, at en række plejekrævende naturtyper er afhængige af en fortsat indsats.

I den anden generation af Natura 2000-planer blev der fokuseret på indsatser, der kan sikre områdernes robusthed samt sammenkædning af naturarealer. Dette var en overbygning på de første Natura 2000-planer der fastlagde rammerne for en række grundlæggende handleplaniltag, som fx rydninger, forbedrede hydrologiske forhold og iværksættelse af plejetiltag som fx græsning. LIFE-projekter, projekter og indsatser med tilskud fra landdistriktsordningerne (LDP) og andre tilskudsordninger samt kommunale/statslige projekter bidrager til at gennemføre både første og anden Natura 2000-plan.

Der er ikke registreret nogen igangværende indsatser i Natura 2000-området.

Der er vedtaget en forvaltningsplan for forvaltning af mink, mårhund og vaskebjørn i Danmark. Målet er at reducere skader forvoldt af de tre invasive rovdyr primært på populationer af kolonirugende og jordrugende fuglearter og sekundært på mindre pattedyr. Indsatsområderne ligger primært indenfor Natura 2000-områderne.

5.1 Indsatser i vandplaner

Med vandområdeplanerne og de tilhørende indsatsprogrammer gennemføres indsatser til opfyldelse af vandplanlægningens mål om god økologisk tilstand i vandløb, søer og kystvande. Disse indsatser bidrager tillige til at opfylde bevaringsmålsætningerne for akvatiske arter og naturtyper i overensstemmelse med de bevaringsmålsætninger, der fremgår af Natura 2000-planen

for området. Vandområdeplanerne for 2015-2021 og de tilhørende bekendtgørelser med miljømål og indsatsprogrammer findes på Miljøstyrelsens hjemmeside. De konkrete indsatser, der skal gennemføres i planperioden 2015-2021, er sammenfattet i vandområdeplanernes kapitel 6.

Vandområdeplanernes indsatser omfatter både forebyggelse af yderligere forringelser, fx ved regulering af lokale kilder til forurening og genopretning af god tilstand, fx ved genslyngning af vandløb og fjernelse af spærringer. Kommunerne har ansvaret for gennemførelse af den del af indsatsen, som omfatter spildevandsudledninger og de fysiske forhold i vandløb og søer, herunder restaurering. Kommunerne skal koordinere indsatsen i de kommunale Natura 2000-handleplaner og Natura 2000-skovhandleplaner med indsatsen for vådområder og andre naturtyper, der med hensyn til deres vandbehov er direkte afhængige af vandøkosystemer og omfattet af vandområdeplanerne.

6. Litteratur

6.1 Anvendte EU-direktiver, love og bekendtgørelser

Rådets direktiv 92/43/EØF af 21. maj 1992 om bevaring af naturtyper samt vilde dyr og planter med senere ændringer (**Habitatdirektivet**).

<http://eur-lex.europa.eu/LexUriServ/LexUriServ.do?uri=OJ:L:1992:206:0007:0050:DA:PDF>

Europa-Parlamentets og Rådets direktiv 2009/147/EF af 30. november 2009 om beskyttelse af vilde fugle med senere ændring (**Fuglebeskyttelsesdirektivet**).

<http://eur-lex.europa.eu/LexUriServ/LexUriServ.do?uri=OJ:L:2010:020:0007:0025:DA:PDF>

Bekendtgørelse nr. 119 af 26. januar 2017 af lov om miljømål m.v. for internationale naturbeskyttelsesområder (**Miljømålsloven**).

<https://www.retsinformation.dk/Forms/R0710.aspx?id=186416>

Bekendtgørelse nr. 653 af 19. maj 2020 om klassificering og fastsættelse af mål for naturtilstanden i internationale naturbeskyttelsesområder (**målbekendtgørelsen**).

<https://www.retsinformation.dk/eli/lta/2020/653>

Bekendtgørelse nr. 1595 af 6. december 2018 om udpegning og administration af internationale naturbeskyttelsesområder samt beskyttelse af visse arter (**habitatbekendtgørelsen**).

<https://www.retsinformation.dk/eli/lta/2018/1595>

Bekendtgørelse nr. 1389 af 3. december 2017 om særlig fiskeriregulering i marine Natura 2000 områder for beskyttelse af revstrukturer (**Natura 2000-bekendtgørelsen**).

<https://www.retsinformation.dk/Forms/R0710.aspx?id=195198>

Bekendtgørelse nr. 1355 af 27. november 2018 om anvendelse af akustiske alarmer (pingere) i visse garnfiskerier (**pingerbekendtgørelsen**).

<https://www.retsinformation.dk/Forms/R0710.aspx?id=205353>

6.2 Anvendt faglitteratur

Naturtyper

Fredshavn, J.R., Nygaard, B., Ejrnæs, R., Damgaard, C., Therkildsen, O.R., Elmeros, M., Wind, P., Johansson, L.S., Alnøe, A.B., Dahl, K., Nielsen, E.H., Pedersen, H.B., Sveegaard, S., Galatius, A. & Teilmann, J. (2019). Bevaringsstatus for naturtyper og arter – 2019. Habitatdirektivets Artikel 17-rapportering. Aarhus Universitet, DCE – Nationalt Center for Miljø og Energi, 52 s. Videnskabelig rapport fra DCE – Nationalt Center for Miljø og Energi nr. 340.

Fredshavn, J.R. (2012). Tilstandsvurdering af habitatnaturtyper 2010-11. NOVANA. Aarhus Universitet, DCE – Nationalt Center for Miljø og Energi, 32 s. - Videnskabelig rapport fra DCE - Nationalt Center for Miljø og Energi nr. 39

Fredshavn, J.R. & Nygaard, B. (2014). Tilstandsvurdering af ni habitatnaturtyper. Strandvolde, klinger, strandenge og kystklitter. Aarhus Universitet, DCE – Nationalt Center for Miljø og Energi, 28 s. - Videnskabelig rapport fra DCE - Nationalt Center for Miljø og Energi nr. 113.

Hansen, J.W. (red.) 2018: Marine områder (2016). NOVANA. Aarhus Universitet, DCE – Nationalt Center for Miljø og Energi, 140 s. - Videnskabelig rapport fra DCE - Nationalt Center for Miljø og Energi nr. 253.

Hansen J.W. & Høgslund S. (red.) 2019. Marine områder (2018). NOVANA. Aarhus Universitet, DCE – Nationalt Center for Miljø og Energi, 156 s. - Videnskabelig rapport fra DCE nr. 355.

Johansson, L.S., Søndergaard, M., Landkildehus, F., Kjeldgaard, A., Sortkjær, L. & Windolf, J. (2018). Søer 2016. NOVANA. Aarhus Universitet, DCE – Nationalt Center for Miljø og Energi, 84 s. - Videnskabelig rapport fra DCE - Nationalt Center for Miljø og Energi nr. 259.

Rasmussen, J.J., Andersen, D.K. & Alnøe, A.B. (2018). Vandløb 2016. Økologisk tilstand, miljøfremmede stoffer og tungmetaller samt naturtyper og arter. NOVANA. Aarhus Universitet, DCE – Nationalt Center for Miljø og Energi, 64 s. - Videnskabelig rapport fra DCE - Nationalt Center for Miljø og Energi nr. 260.

Nygaard B., Damgaard C., Nielsen K.E., Bladt J., Ejrnæs R. (2019). Terrestriske Naturtyper 2004-2016. NOVANA. Aarhus Universitet, DCE - Nationalt Center for Miljø og Energi. www.novana.au.dk.

Hansen J.W. & Høgslund S. (red.) (2019). Marine områder 2018. NOVANA. Aarhus Universitet, DCE Nationalt Center for Miljø og Energi, 156 s. - Videnskabelig rapport fra DCE nr. 355.

Arter

Eigaard OR, Bastardie F, Breen M, Dinesen GE, Hintzen NT, Laffargue P et al. (2016). Estimating seabed pressure from demersal trawls, seines, and dredges based on gear design and dimensions. ICES J Mar Sci., 73(Suppl. 1), 27-43.

Eigaard, O.R., Bastardie, F., Hintzen, N.T., Buhl-Mortensen, L., Buhl-Mortensen P., Catarino, R. et al. (2017). The footprint of bottom trawling in European waters: Distribution, intensity, and seabed integrity. ICES J Mar Sci., 74(3): 847–865.

Fredshavn, J.R., & Søgaard, B. (2014). Levestedsvurdering for to paddearter. Stor vandsalamander og klokkefrø. Aarhus Universitet, DCE – Nationalt Center for Miljø og Energi, 26 s. - Videnskabelig rapport fra DCE - Nationalt Center for Miljø og Energi nr. 88.

Fredshavn, J. & Søgaard, B. (2014). Levestedsvurdering for eremit *Osmoderma eremita*. Aarhus Universitet, DCE – Nationalt Center for Miljø og Energi, 18 s. - Videnskabelig rapport fra DCE - Nationalt Center for Miljø og Energi nr. 89.

Miljø- og Fødevareministeriet, Miljøstyrelsen (2019). Kortlægning af Natura 2000-områder. Marin habitatkortlægning i Skagerrak og Nordsøen 2017-2019.

Sveegaard, S., Nabe-Nielsen, J. & Teilmann, J. (2018). Marsvins udbredelse og status for de marine habitatområder i danske farvande. Aarhus Universitet, DCE – Nationalt Center for Miljø og Energi, 36 s. - Videnskabelig rapport nr. 284.

Søgaard, B., Wind, P., Sveegaard, S., Galatius, A., Teilmann, J. Therkildsen, O.R., Mikkelsen, P. & Bladt, J. (2018). Arter 2016. NOVANA. Aarhus Universitet, DCE – Nationalt Center for Miljø og Energi, 40 s. - Videnskabelig rapport fra DCE - Nationalt Center for Miljø og Energi nr. 262.

Søgaard, B., Wind, P., Bladt, J.S., Mikkelsen, P., Therkildsen, O.R., Wiberg-Larsen, P., Johansson, L.S., Galatius, A., Sveegaard, S. & Teilmann J. (2016). Arter 2015. NOVANA. Aarhus Universitet,

DCE – Nationalt Center for Miljø og Energi, 126 s. - Videnskabelig rapport fra DCE - Nationalt Center for Miljø og Energi nr. 209.

Fugle

Clausen, P., Petersen, I.K., Bregnballe, T. & Nielsen, R.D. (2019). Trækfuglebestande i de danske fuglebeskyttelsesområder, 2004 til 2017. Aarhus Universitet, DCE – Nationalt Center for Miljø og Energi, 308 s. - Teknisk rapport nr. 148.

Fredshavn, J.R., Pihl, S., Bregnballe, T. & Søgaard, B. (2014). Tilstandsvurdering af levesteder for ynglefugle. 16 Natura 2000 udpegningsarter. Aarhus Universitet, DCE – Nationalt Center for Miljø og Energi, 52 s. - Videnskabelig rapport fra DCE - Nationalt Center for Miljø og Energi nr. 114.

Holm, T.E., Clausen, P., Nielsen, R.D., Bregnballe, T., Petersen, I.K., Mikkelsen, P. & Bladt, J. (2018). Fugle 2018. NOVANA. Aarhus Universitet, DCE – Nationalt Center for Miljø og Energi, 136 s. - Videnskabelig rapport fra DCE - Nationalt Center for Miljø og Energi nr. 261.

Holm, T.E., Clausen, P., Nielsen, R.D., Bregnballe, T., Petersen, I.K., Mikkelsen P., Bladt, J., Kotzerka, J. & Søgaard, B. (2016). Fugle 2015. NOVANA. Aarhus Universitet, DCE – Nationalt Center for Miljø og Energi, 142 s. - Videnskabelig rapport fra DCE - Nationalt Center for Miljø og Energi nr. 210.

Petersen, I.K., Nielsen, R.D., Therkildsen, O.R. & Balsby, T.J.S. 2017. Fældende havdykænders antal og fordeling i Sejerøbugten i relation til menneskelige forstyrrelser. Aarhus Universitet, DCE – Nationalt Center for Miljø og Energi, 38 s. - Videnskabelig rapport fra DCE - Nationalt Center for Miljø og Energi nr. 239

Therkildsen, O.R., Andersen, S.M., Clausen, P., Bregnballe, T., Laursen, K. & Teilmann, J. (2013). Vurdering af forstyrrelsestrusler i NATURA 2000-områderne. Aarhus Universitet, DCE – Nationalt Center for Miljø og Energi, 174 s. - Videnskabelig rapport fra DCE - Nationalt Center for Miljø og Energi nr. 52.

Tekniske anvisninger i NOVANA-programmet

<https://dce.au.dk/udgivelser/tekniske-anvisninger/>

Buttenschøn, R.M. et al. (2006). Tekniske anvisninger for kortlægning og registrering af skovnaturtyper og levesteder for skovlevende arter i Natura 2000 områder. Udarbejdet af Skov & Landskab.

7. Bilag 1

Status for gennemførte indsatser beskrevet i 1. planperiode. Fokus er indsatser gennemført for kommunale midler. Oversigten er hentet fra Natura 2000-handleplanen 2016-2021.

Hele Natura 2000-området var statsejet før justering af områdets grænser i 2018. Statslige myndigheder har ansvar for at gennemføre indsatser på egne arealer. Derfor er der i Natura 2000-områdets handleplan (2016-2021) ikke redegjort for initiativer finansieret af kommunen.



Resume

Basisanalyse for Holtug Kridtbrud. Basisanalysen sammenfatter landsdækkende, kvalitetssikrede data for de arter og naturtyper, som Natura 2000-området er udpeget af hensyn til. Basisanalysen indeholder en kortlægning af naturtyper og levesteder, en vurdering af naturtilstanden og en foreløbig vurdering af negative påvirkninger (trusler) mod en god naturtilstand.



Miljøstyrelsen
Tolderlundsvej 5
5000 Odense C

www.mst.dk