

No. Katalog : 1102001.3172010

# PASAR REBO DALAM ANGKA

## *Pasar Rebo In Figures*


# 2016



BADAN PUSAT STATISTIK KOTA ADMINISTRASI JAKARTA TIMUR  
*BPS- Statistics Jakarta Timur*



**PASAR REBO DALAM ANGKA**  
*Pasar Rebo In Figures*  
**2016**



# **PASAR REBO DALAM ANGKA** 2016 ***PASAR REBO IN FIGURES***

ISSN : 0852-2030

NO. PUBLIKASI/*Publication Number* : 31720.1604

UKURAN BUKU/*Book Size* : 15 cm x 21 cm

JUMLAH HALAMAN/*Pages* : xvii + 103 halaman

Naskah/*Manuscript* :

BPS Kota Administrasi Jakarta Timur

*BPS – Statistics of Jakarta Timur*

Tim Penyusun/*Drafting Team* :

Pengarah/*Director*

: Agus Wahyudi

Penanggung Jawab/*Person in Charge*

: Pascoal Rocha D.

Editor/*Editor*

: Arbani

Gambar Kulit/*Art Designer* :

Fitriyani

Diterbitkan oleh/*Published by* :

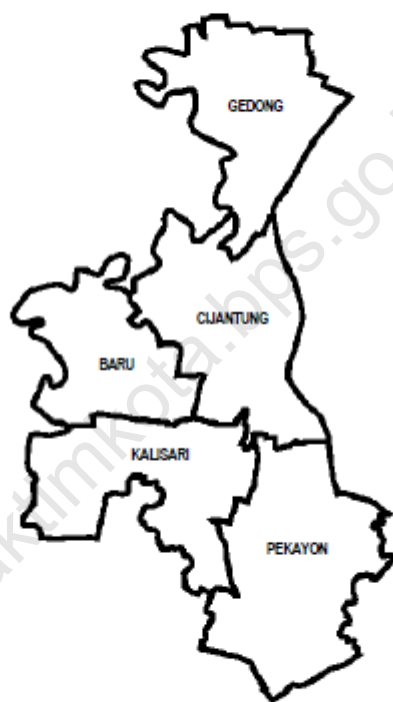
BPS Kota Administrasi Jakarta Timur

*BPS – Statistics of Jakarta Timur*

Boleh dikutip dengan menyebutkan sumbernya/

*May be cited with reference to the source*

**PETA WILAYAH KECAMATAN PASAR REBO**  
**MAP OF PASAR REBO**





**AGUS WAHYUDI**  
**Kepala BPS Kota Administrasi Jakarta Timur**

**SAMBUTAN KEPALA BPS  
KOTA ADMINISTRASI JAKARTA TIMUR**

Buku **PASAR REBO DALAM ANGKA 2016** merupakan terbitan tahunan yang disusun oleh Koordinator Statistik Kecamatan Matraman. Buku ini juga diterbitkan dalam dua bahasa, Indonesia dan Inggris sesuai dengan kebutuhan akan statistik yang semakin meluas.

**PASAR REBO DALAM ANGKA 2016** ini merupakan salah satu sumber informasi statistik yang dipakai dalam kebijakan pembangunan di daerah ini. Oleh sebab itu saya minta agar Koordinator Statistik Kecamatan selalu menjalin koordinasi yang baik dengan sumber data seperti Kantor/Dinas Pemerintah ataupun perusahaan swasta di daerah ini sehingga kelak dapat menyajikan data statistik yang lebih lengkap dan akurat.

Semoga buku ini bermanfaat bagi para pembacanya.

Jakarta, Juli 2016

BADAN PUSAT STATISTIK  
KOTA ADMINISTRASI JAKARTA TIMUR

Kepala,



**AGUS WAHYUDI**

## **ADDRES BY HEAD OF BPS-STATISTICS JAKARTA TIMUR**

*The publication of **PASAR REBO IN FIGURES 2016** is annual publication that's arranged by District Statistical Coordinator (Koordinator Statistik Kecamatan). Moreover, the series have been published in bilingual (Indonesia and English).*

***PASAR REBO IN FIGURES 2016** is one of the source of information for various needs of statistics to support the district development. Therefore, I suggest the District Statistical Coordinator to have good relationship with respondents such as individuals, household, government institutions and private sectors. As consequence, the information provided is more accurate complete and reliable.*

*I hope this book gives a better understanding and useful for it's readers.*

Jakarta, July 2016

HEAD OF BPS-STATISTICS

JAKARTA TIMUR

A handwritten signature in black ink, appearing to read 'Agus Wahyudi', written over a faint rectangular stamp.

**AGUS WAHYUDI**



## KATA PENGANTAR


Buku **PASAR REBO DALAM ANGKA 2016** merupakan kelanjutan penerbitan tahun-tahun sebelumnya yang berisi berbagai informasi tentang Geografi dan Iklim, Pemerintahan, Penduduk dan Ketenagakerjaan, Sosial, Pertanian, Industri dan Perdagangan, Transportasi dan Komunikasi, dan Keuangan dan Perekonomian. Sebagai terbitan tahunan, buku ini menyajikan data statistik yang menggambarkan keadaan daerah pada periode tersebut.

Dengan meningkatnya permintaan data statistik yang bersifat mendasar seperti tingkat kelurahan dan kecamatan, telah mendorong kami untuk menerbitkan dalam dua bahasa, yaitu Indonesia dan Inggris. Kami juga menyadari bahwa buku ini masih memerlukan penyempurnaan dan perbaikan di masa yang akan datang.

Akhirnya, pada kesempatan ini kami menyampaikan ucapan terima kasih kepada semua pihak yang telah membantu terutama Camat Pasar Rebo beserta staf dan Kantor/Dinas, Instansi lainnya sehingga publikasi ini bisa terbit. Mudah-mudahan buku ini dapat memberikan manfaat bagi kita semua.

Jakarta, Juli 2016

Koordinator Statistik Kecamatan  
Pasar Rebo



**PASCOAL ROCHA DC**

## **PREFACE**


***PASAR REBO IN FIGURES 2016** is the continuation of the previous publication which gives more information such as Geography and Climate, Government, Population and Employment, Social, Agriculture, Industry and Trade, Transportation, and Finance and Economics. As the annually publication, this book provides the statistics which indicate in the state year.*

*With the increasing demand on basic statistic, motivated us to publish in two languages, Indonesia and English. We also understand that the book needs improvement in the future.*

*Finally, I also would like to thanks to everyone who helped especially the Head of Pasar Rebo District and staff, and other governmental agency so that the publication available. I do hope this book gives more advantages for all of us.*

*Jakarta, July 2016*

*District Statistical Coordinator  
of Pasar Rebo*

A handwritten signature in black ink, consisting of a horizontal line with a large, stylized loop and a vertical stroke extending downwards from the center.

**PASCOAL ROCHA DC**

**DAFTAR ISI**  
*List of Contents*

|  | <b>Halaman</b> |
|--|----------------|
|  | <i>Page</i>    |
| KATA SAMBUTAN  |                |
| <i>Forewards</i> .....   | v              |
| <br>   |                |
| KATA PENGANTAR   |                |
| <i>Preface</i> .....   | vii            |
| <br>   |                |
| DAFTAR ISI   |                |
| <i>List of Contents</i> .....  | ix             |
| <br>   |                |
| DAFTAR TABEL   |                |
| <i>List of Tables</i> .....  | xi             |
| <br>   |                |
| 1. Geografi dan Iklim / <i>Geography and Climate</i> .....                     | 1              |
| 2. Pemerintahan / <i>Government</i> .....                                      | 11             |
| 3. Penduduk dan Ketenagakerjaan / <i>Population and Employment</i> .....       | 21             |
| 4. Sosial / <i>Social</i> .....  | 45             |
| 5. Pertanian / <i>Agriculture</i> .....  | 65             |
| 6. Industri dan Perdagangan / <i>Industry and Trade</i> .....                  | 77             |
| 7. Transportasi dan Komunikasi / <i>Transportation and Communication</i> ..... | 89             |
| 8. Keuangan dan Perekonomian / <i>Finance and Economics</i> .....              | 97             |



## DAFTAR TABEL

### List of Table

| <b>Tabel</b><br><i>Table</i>   | <b>Halaman</b><br><i>Page</i> |
|--|-------------------------------|
| <b>1. Geografi dan Iklim</b><br><i>Geography and Climate</i>   |                               |
| 1.1. Letak dan Luas Wilayah Kecamatan Pasar Rebo, 2015 / <i>Location and Land Area of Pasar Rebo, 2015</i> .....   | 5                             |
| 1.2. Luas Wilayah Menurut Kelurahan, 2015 / <i>Land Area by Village, 2015</i> .....  | 6                             |
| 1.3. Persentase Tanah Menurut Penggunaan dan Kelurahan, 2014 / <i>Percentage of Land Are by Land-Use and Village, 2014</i> .....   | 7                             |
| 1.4. Rata-rata Suhu Udara dan Kelembaban Udara Menurut Bulan, 2015 / <i>Average of Temperature and Humidity by Month, 2015</i> .....   | 8                             |
| 1.5 Rata-rata Cuaca Menurut Bulan, 2015 / <i>Average of Weather by Month, 2015</i> .....   | 9                             |
| 1.6 Jumlah Hari Hujan dan Jumlah Curah Hujan menurut Bulan, 2015 / <i>Number of Rain Days and Number of Precipitation by Month, 2015</i> ...   | 10                            |
| <b>2. Pemerintahan</b><br><i>Government</i>  |                               |
| 2.1. Jarak Kantor Kelurahan Ke Kantor Kecamatan Serta Ketinggian dari Permukaan Laut, 2015 / <i>Distance Between Village Office to District Office and High Level From Sea Level, 2015</i> ..... | 15                            |
| 2.2. Fasilitas Pemerintahan Kelurahan, 2015 / <i>Facility of Village Administrastion Office, 2015</i> .....  | 16                            |

|   |    |
|---|----|
| 2.3. Jumlah Pegawai yang Bekerja di Kantor Kelurahan Menurut Golongan, 2014 / <i>Number of Civil Servant who Worked in Village Administration Office by Range, 2014</i> ..... | 17 |
| 2.4. Jumlah Kepala Keluarga (KK), RW dan RT Menurut Kelurahan, 2014 / <i>Number of Heads of Family, RW and RT by Village, 2014</i> .....                                      | 18 |
| 2.5. Jumlah Pos Hansip dan Anggotanya dan Pos Polisi Menurut Kelurahan, 2014 / <i>Number of Civil Defence Post and Their Members, Police Post by Village, 2014</i> .....      | 19 |
| <br><b>3. Penduduk dan Ketenagakerjaan</b><br><i>Population and Employment</i>  |    |
| 3.1. Luas Wilayah, Rumah Tangga, Penduduk dan Kepadatannya Menurut Kelurahan, 2015 / <i>Area, Households, Population and Their Density by Village, 2015</i> .....             | 27 |
| 3.2. Perkembangan Penduduk Menurut Kelurahan, 2012-2015 / <i>Population Growth by Village, 2012-2015</i> .....  | 28 |
| 3.3. Distribusi Persentase Penduduk Menurut Kelurahan, 2012-2015/ <i>Percentage of Population Distribution by Village, 2012-2015</i> .....                                    | 29 |
| 3.4. Perkembangan Penduduk Menurut Jenis Kelamin, 2012-2015 / <i>Population Growth by Sex, 2012-2015</i> .....  | 30 |
| 3.5. Penduduk Menurut Jenis Kelamin dan Kelurahan, 2015 / <i>Population by Sex and Village, 2015</i> .....  | 31 |
| 3.6. Penduduk Warga Negara Asing Menurut Jenis Kelamin dan Kelurahan, 2015 / <i>Population of Foreign Citizen by Sex and Village, 2015</i> .....                              | 32 |

|  | <b>Halaman</b> |
|--|----------------|
|  | <i>Page</i>    |
| 3.7. Jumlah Kelahiran dan Kematian Menurut Kelurahan, 2014 / <i>Number of Births and Deaths by Village, 2014</i> .....                         | 33             |
| 3.8. Jumlah Penduduk yang Datang dan Pindah Menurut Kelurahan, 2014 / <i>Number of incoming and Moving Population by Village, 2014</i> .....   | 34             |
| 3.9. Jumlah Penduduk Menurut Agama dan Kelurahan, 2014 / <i>Number of Population by Religion and Village, 2014</i> .....                       | 35             |
| 3.10. Jumlah Penduduk Menurut Kelompok Umur, 2014 / <i>Number of Population by Age Groups, 2014</i> .....                                      | 36             |
| 3.11. Jumlah Penduduk Kelurahan Pekayon Menurut Kelompok Umur 2014 / <i>Number of Population Pekayon Village by Age Groups, 2014</i> .....     | 37             |
| 3.12. Jumlah Penduduk Kelurahan Kalisari Menurut Kelompok Umur 2014 / <i>Number of Population Kalisari Village by Age Groups, 2014</i> .....   | 38             |
| 3.13. Jumlah Penduduk Kelurahan Baru Menurut Kelompok Umur 2014 / <i>Number of Population Baru Village by Age Groups, 2014</i> .....           | 39             |
| 3.14. Jumlah Penduduk Kelurahan Cijantung Menurut Kelompok Umur 2014 / <i>Number of Population Cijantung Village by Age Groups, 2014</i> ..... | 40             |
| 3.15. Jumlah Penduduk Kelurahan Gedong Menurut Kelompok Umur 2014 / <i>Number of Population Gedong Village by Age Groups, 2014</i> .....       | 41             |
| 3.16. Perkembangan Penduduk Menurut Jenis Kelamin, 2012-2015 / <i>Population Growth by Sex, 2012-2015</i> .....                                | 42             |

|   |    |
|---|----|
| 3.17. Penduduk Menurut Jenis Kelamin dan Kelurahan, 2015 /<br><i>Population by Sex and Village, 2015</i> .....  | 43 |
| 3.18. Jumlah Penduduk Menurut Kelompok Umur, 2015 / <i>Number of<br/>Population by Age Groups, 2015</i> .....   | 44 |
| <br><b>4. Sosial</b><br><i>Social</i>   |    |
| 4.1. Jumlah Sekolah Taman Kanak-kanak Menurut Status dan<br>Kelurahan, 2014 / <i>Number of Kindergarten by Status and Village,<br/>2014</i> .....                 | 51 |
| 4.2. Jumlah Sekolah Dasar Menurut Status dan Kelurahan, 2014 /<br><i>Number of Primary School by Status and Village, 2014</i> .....                               | 52 |
| 4.3. Jumlah Sekolah Menengah Pertama Menurut Status dan<br>Kelurahan, 2014 / <i>Number of Junior High School by Status and<br/>Village, 2014</i> .....            | 53 |
| 4.4. Jumlah Sekolah Menengah Atas Menurut Status dan Kelurahan,<br>2014 / <i>Number of Senior High School by Status and Village, 2014</i> ....                    | 54 |
| 4.5. Jumlah Akademi/Diploma dan Universitas Menurut Status dan<br>Kelurahan, 2014 / <i>Number of Academy and University by Status<br/>and Village, 2014</i> ..... | 55 |
| 4.6. Jumlah Tempat Kursus Menurut Kelurahan, 2014 / <i>Number of<br/>Training Course by Village, 2014</i> .....   | 56 |
| 4.7. Jumlah Fasilitas Kesehatan Menurut Kelurahan, 2014 / <i>Number of<br/>Health Facilities by Village, 2014</i> .....   | 57 |



|   |    |
|---|----|
| 4.8. Jumlah Tenaga Kesehatan Menurut Kelurahan, 2014 / <i>Number of Health Personal by Village, 2014</i> .....  | 58 |
| 4.9. Jumlah Peserta KB Aktif Menurut Metode Kontrasepsi dan Kelurahan, 2014 / <i>Number of Family Planning Active Acceptors by Contraceptive Methode and Village, 2014</i> .....          | 59 |
| 4.10. Jumlah Perkawinan dan Perceraian Menurut Kelurahan, 2014 / <i>Number of Marriage and Divorce by Village, 2014</i> .....   | 60 |
| 4.11. Jumlah Rumah Penduduk/Bangunan Tempat Tinggal Menurut Keadaan Fisik Bangunan dan Kelurahan, 2014 / <i>Number of Residential Building by Their Condition and Village, 2014</i> ..... | 61 |
| 4.12. Jumlah Tempat Ibadah Menurut Kelurahan, 2014 / <i>Number of Worship Place by Village, 2014</i> .....  | 62 |
| 4.13. Jumlah Sarana Olahraga Menurut Kelurahan, 2014 / <i>Number of Sport Facilities by Village, 2014</i> .....   | 63 |
| 4.14. Zakat, Infaq dan Shodaqoh Menurut Kelurahan, 2014 / <i>Religious Obligatory, Infaq and Alms by Village, 2014</i> .....  | 64 |

## 5. Pertanian

### **Agriculture**

|   |    |
|---|----|
| 5.1. Luas Lahan Pertanian Menurut Penggunaan dan Kecamatan (Ha), 2013-2014 / <i>Agriculture Area by Land Use and District (Ha), 2013-2014</i> ..... | 69 |
| 5.2. Keadaan Kelompok Tani Menurut Kecamatan (Unit), 2014 / <i>State of Farmers Group by District (Unit), 2014</i> .....                            | 70 |

|  |    |
|--|----|
| 5.3. Populasi Ternak Menurut Jenisnya dan Kecamatan (Ekor), 2014 /<br><i>Population of Livestock by Their Kinds and Districts (Heads), 2014 ....</i> | 71 |
| 5.4. Jumlah Sarana Produksi Ikan Menurut Kecamatan, 2013 / <i>Number<br/>of Fish Production Facilities by District, 2013 .....</i>                   | 72 |
| 5.5. Luas Area Perikanan Menurut Kecamatan, 2013 / <i>Area of Fishery by<br/>District, 2013 .....</i>  | 73 |
| 5.6. Produksi Ikan Menurut Kecamatan, 2013 / <i>Production of Fisheries<br/>by District, 2013 .....</i>  | 74 |
| 5.7. Jumlah Petani Ikan Menurut Kecamatan, 2013 / <i>Number of<br/>Fisheries Household by District, 2013 .....</i>                                   | 75 |

**6. Industri dan Perdagangan**  
*Industry and Trade*

|  |    |
|--|----|
| 6.1. Jumlah Perusahaan Industri Besar dan Sedang Menurut Klasifikasi<br>Industri dan Kelurahan, 2013 / <i>Number of Large and Medium Scale<br/>Industries by Industrial Classification and Village, 2013 .....</i> | 83 |
| 6.2. Jumlah Pasar Menurut Jenis Pasar dan Kelurahan, 2014 / <i>Number of<br/>Market by Kind of Market and Village, 2014 .....</i>  | 86 |
| 6.3. Jumlah Toko, Waserda, Swalayan dan Toko Bahan Bangunan<br>Menurut Kelurahan, 2014 / <i>Number of Shops, Grocery, Swalayan<br/>and Material Shop by Village, 2014 .....</i>                                    | 87 |

**7. Transportasi dan Komunikasi**

*Transportation and Communication*

|  |    |
|--|----|
| 7.1. Jumlah Bengkel Mobil dan Motor, Bengkel Bubut dan Bengkel Las Menurut Kelurahan, 2014 / <i>Number of Car and Motorcycle Workshop, Lathe Workshop, and Welding Workshop by Village, 2014</i> ..... | 93 |
| 7.2. Jumlah Wartel dan Warnet dan Kantor Pos Menurut Kelurahan, 2014 / <i>Number of Telecommunication Shop and Internet Cafe and Post Office by Village, 2014</i> .....                                | 94 |
| 7.3. Jumlah Fasilitas Pos Menurut Kelurahan, 2015 / <i>Number of Post Facility by Village, 2015</i> .....  | 95 |
| 7.4. Jumlah Menara Telekomunikasi Seluler Menurut Kelurahan, 2015 / <i>Number of Cellular Tower Communication by Village, 2015</i> .....   | 96 |

**8. Keuangan dan Perekonomian**

*Finance and Economics*

|   |     |
|---|-----|
| 8.1. Jumlah Bank Menurut Jenis Bank dan Kelurahan, 2014 / <i>Number of Bank by Kind of Banks and Village, 2014</i> .....                      | 101 |
| 8.2. Jumlah Koperasi Menurut Jenis Koperasi dan Kelurahan, 2014 / <i>Number of Cooperatives by Kind of Cooperative and Village, 2014</i> .... | 102 |
| 8.3. Pajak Bumi dan Bangunan Menurut Kelurahan, 2014 / <i>Land and Building Tax by Village, 2014</i> .....                                    | 103 |



# 1

---

## **GEOGRAFI DAN IKLIM**

*Geography and Climate*





**PENJELASAN TEKNIS****TECHNICAL NOTES**

1. Kecamatan Pasar Rebo merupakan salah satu kecamatan di Kota Administrasi Jakarta Timur yang terletak antara 106°49'35" Bujur Timur dan 06°10'37" Lintang Selatan, memiliki luas wilayah 12,98 Km<sup>2</sup>. Luas wilayah itu merupakan 6,90 persen luas wilayah Kota Administrasi Jakarta Timur yang sebesar 188,03 Km<sup>2</sup>, terdiri atas 5 kelurahan, 53 Rukun Warga (RW) dan 524 Rukun Tetangga (RT) dengan jumlah penduduk 204.678 jiwa (hasil proyeksi 2014).
  2. Wilayah Kecamatan Pasar Rebo memiliki perbatasan sebelah utara dengan Kecamatan Kramat Jati, sebelah timur dengan Kecamatan Ciracas, sebelah selatan Kecamatan Cimanggis, Kabupaten Bogor Provinsi Jawa Barat, dan sebelah barat dengan Kecamatan Pasar Minggu Kota Administrasi Jakarta Selatan.
  3. Tekanan udara sekitar 1.009,5 mb dan kelembaban udara rata-rata 79,3 persen. Kecepatan angin rata-rata sebesar 6,6 knot. Total hari hujan sepanjang tahun 2014 sebanyak 177 hari dengan rata-rata curah hujan sebesar 269,7 mm. Curah hujan tertinggi terjadi pada bulan Januari dengan jumlah hari hujan sebanyak 25 hari.
1. *Pasar Rebo district is one district located in the Municipality Jakarta Timur between 106°49'35" east longitude and 06°10'37" south latitude, has an area of 12,98 km<sup>2</sup>. The total area is 6,90 percent of the Municipality Jakarta Timur 188.03 km<sup>2</sup>, consists of five villages, 53 Pillars of Citizens (RW) and 524 Neighborhood (RT) with a population of 204.678 people (The result of projection 2014).*
  2. *The area of Pasar Rebo Districts have border in the North side with Kramat Jati District, in the East side with Ciracas District, in the South side with Cimanggis District, Bogor Regency Jawa Barat Province and in the West side with Pasar Minggu districts of Jakarta Selatan Municipality .*
  3. *The air pressure is around 1.009,5 mb and the average of humidity is 79,3 percent. The velocity of wind average of 6,6 knots. Total days of rain during the year 2014 as many as 177 days with an average rainfall of 269,7 mm. The highest rainfall occurs in January with the number of rainy days as much as 25 days.*





**Tabel**  
**1.1. Letak dan Luas Wilayah Kecamatan Pasar Rebo, 2015**  
**Table Location and Land Area of Pasar Rebo, 2015**

| <b>Letak/Luas</b><br><i>Location/Area</i> | <b>Uraian</b><br><i>Description</i>  |
|---|--|
| (1)                                       | (2)  |
| Letak/ <i>Location</i>                    | 106 <sup>0</sup> 49' 35" Bujur Timur<br>6 <sup>0</sup> 10' 37" Lintang Selatan |
| Batas Wilayah/ <i>Border</i>              |  |
| - Utara/ <i>North</i>                     | - Kecamatan Kramat Jati<br>Kota Administrasi Jakarta Timur                     |
| - Timur/ <i>East</i>                      | - Kecamatan Ciracas<br>Kota Administrasi Jakarta Timur                         |
| - Barat/ <i>West</i>                      | - Kecamatan Pasar Minggu<br>Kota Administrasi Jakarta Selatan                  |
| - Selatan/ <i>South</i>                   | - Kecamatan Cimanggis<br>Kabupaten Bogor                                       |
| Luas Wilayah/ <i>Land Area</i>            | 12,98 Km <sup>2</sup>  |

Sumber : BPS Kota Administrasi Jakarta Timur

Source : BPS - Statistics Jakarta Timur

**Tabel** 1.2. **Luas Wilayah Menurut Kelurahan, 2015**  
**Table** 1.2. **Land Area by Village, 2015**

| <b>Kelurahan<br/>Village</b> | <b>Luas Wilayah<br/>Land Area<br/>(Km<sup>2</sup>)</b> | <b>%</b>      |
|------------------------------|--|---------------|
| (1)                          | (2)  | (3)           |
| Pekayon                      | 3,18   | 24,50         |
| Kalisari                     | 2,90   | 22,34         |
| Baru                         | 1,89   | 14,56         |
| Cijantung                    | 2,38   | 18,34         |
| Gedong                       | 2,63   | 20,26         |
| <b>Jumlah/Total</b>          | <b>12,98</b>   | <b>100,00</b> |

Sumber : SK Gubernur Provinsi DKI Jakarta No. 171/2007

Source : Governor Decree in 2007 No. 171

**Tabel 1.3. Persentase Tanah Menurut Penggunaan dan Kelurahan, 2014**  
**Table Percentage of Land Area by Land-Use and Village, 2014**

| Kelurahan<br><i>Village</i>     | Penggunaan Tanah / <i>Land - Use</i> |                             |                       |  |                                 |                          | Jumlah<br><i>Total</i> |
|---------------------------------|--------------------------------------|-----------------------------|-----------------------|--|---------------------------------|--------------------------|------------------------|
|                                 | Perumahan<br><i>Housing</i>          | Industri<br><i>Industry</i> | Umum<br><i>Public</i> | TPU<br><i>Public</i><br><i>Funeral</i> | Pertanian<br><i>Agriculture</i> | Lainnya<br><i>Others</i> |                        |
| (1)                             | (2)                                  | (3)                         | (4)                   | (5)                                    | (6)                             | (7)                      | (8)                    |
| Pekayon                         | 15,54                                | 4,01                        | 1,65                  | 0,11                                   | 1,11                            | 1,18                     | 23,60                  |
| Kalisari                        | 14,79                                | 1,07                        | 2,15                  | 0,03                                   | 0,86                            | 1,07                     | 19,98                  |
| Baru                            | 8,69                                 | -                           | 4,78                  | 0,01                                   | -                               | 2,58                     | 16,07                  |
| Cijantung                       | 14,81                                | 0,09                        | 0,39                  | 0,19                                   | -                               | 3,68                     | 19,17                  |
| Gedong                          | 18,01                                | 0,15                        | 0,59                  | 0,11                                   | -                               | 2,32                     | 21,19                  |
| <b>Jumlah/<br/><i>Total</i></b> | <b>71,85</b>                         | <b>5,33</b>                 | <b>9,6</b>            | <b>0,45</b>                            | <b>1,96</b>                     | <b>10,83</b>             | <b>100,00</b>          |

Sumber : Laporan Penyelenggaraan Pemerintahan Kecamatan

Source : *District Governance Report*

**Tabel 1.4. Rata-rata Suhu Udara dan Kelembaban Udara Menurut Bulan, 2015**  
**Table Average of Temperature and Humidity by Month, 2015**

| Bulan<br><i>Month</i>             | Suhu Udara / <i>Temperature</i> (°C) |                            |                             | Kelembaban<br>Udara<br><i>Humidity (%)</i> |
|-----------------------------------|--------------------------------------|----------------------------|-----------------------------|--|
|                                   | Minimum<br><i>Minimum</i>            | Maksimum<br><i>Maximum</i> | Rata-rata<br><i>Average</i> |  |
| (1)                               | (2)                                  | (3)                        | (4)                         | (5)  |
| Januari / <i>January</i>          | 23.5                                 | 31.1                       | 26.9                        | 82   |
| Februari / <i>February</i>        | 23.2                                 | 30.5                       | 26.2                        | 86   |
| Maret / <i>March</i>              | 23.2                                 | 31.9                       | 27.0                        | 83   |
| April / <i>April</i>              | 23.6                                 | 32.6                       | 27.5                        | 79   |
| Mei / <i>May</i>                  | 23.5                                 | 33.0                       | 27.7                        | 79   |
| Juni / <i>June</i>                | 23.1                                 | 33.0                       | 27.4                        | 76   |
| Juli / <i>July</i>                | 22.9                                 | 33.2                       | 27.3                        | 73   |
| Agustus / <i>August</i>           | 23.1                                 | 33.6                       | 27.5                        | 73   |
| September / <i>September</i>      | 23.3                                 | 34.4                       | 28.4                        | 65   |
| Oktober / <i>October</i>          | 24.0                                 | 35.4                       | 29.5                        | 62   |
| November / <i>November</i>        | 24.3                                 | 34.1                       | 28.8                        | 75   |
| Desember / <i>December</i>        | 24.1                                 | 32.6                       | 27.8                        | 77   |
| <b>Rata-rata / <i>Average</i></b> | <b>23.5</b>                          | <b>33.0</b>                | <b>27.7</b>                 | <b>76</b>                                  |

Sumber / *Source* : Sub Seksi Meteorologi Halim Perdana Kusuma

*Meteorological Sub Section Halim Perdana Kusuma*

**Tabel**  
**1.5. Rata-rata Cuaca Menurut Bulan, 2015**  
**Table**      **Average of Weather by Month, 2015**

| Bulan<br>Month             | Tekanan<br>Udara<br>Atmospheric<br>Pressure<br>(mb) | Kecepatan<br>Angin/Wind<br>Velocity<br>(knot) | Kecepatan<br>Angin<br>Maksimum<br>(knot) | Arah Angin<br>Terbanyak (°) |
|----------------------------|---|---|--|-----------------------------|
| (1)                        | (2)   | (3)   | (4)                                      | (5)                         |
| Januari / January          | 1 012,4   | 8,0   | 20,0                                     | 270                         |
| Februari / February        | 1 011,3   | 5,0   | 15,0                                     | 270                         |
| Maret / March              | 1 012,1   | 5,0   | 16,0                                     | 270                         |
| April / April              | 1 011,5   | 7,0   | 15,0                                     | 270                         |
| Mei / May                  | 1 011,4   | 5,0   | 15,0                                     | 90                          |
| Juni / June                | 1 010,9   | 4,0   | 14,0                                     | 30                          |
| Juli / July                | 1 012,5   | 6,0   | 12,0                                     | 90                          |
| Agustus / August           | 1 012,8   | 7,0   | 12,0                                     | 60                          |
| September / September      | 1 013,5   | 8,0   | 16,0                                     | 30                          |
| Oktober / October          | 1 012,9   | 6,0   | 20,0                                     | 60                          |
| November / November        | 981,5   | 10,0  | 15,0                                     | 30                          |
| Desember / December        | 1 011,1   | 8,0   | 15,0                                     | 270                         |
| <b>Rata-rata / Average</b> | <b>1 009,5</b>                                      | <b>6,6</b>                                    | <b>15,4</b>                              | <b>145</b>                  |

Sumber : Sub Seksi Meteorologi Halim Perdana Kusuma

Source : Meteorological Sub Section Halim Perdana Kusuma

**Tabel**  
**1.6. Jumlah Hari Hujan dan Jumlah Curah Hujan Menurut Bulan, 2015**  
**Table**  
***Number of Rain Days and Number of Precipitation by Month, 2015***

| <b>Bulan</b><br><b>Month</b> | <b>Jumlah Hari Hujan (hari)</b><br><b>Number of Rain Day (days)</b> | <b>Jumlah Curah Hujan</b><br><b>Number of Precipitation (mm)</b> |
|------------------------------|---|--|
| (1)                          | (2)   | (3)  |
| Januari / <i>January</i>     | 22  | 303.9  |
| Februari / <i>February</i>   | 21  | 400.0  |
| Maret / <i>March</i>         | 23  | 423.0  |
| April / <i>April</i>         | 14  | 204.8  |
| Mei / <i>May</i>             | 6   | 62.5   |
| Juni / <i>June</i>           | 3   | 47.4   |
| Juli / <i>July</i>           | 1   | -  |
| Agustus / <i>August</i>      | 2   | 2.7  |
| September / <i>September</i> | -   | -  |
| Oktober / <i>October</i>     | 1   | 1.2  |
| November / <i>November</i>   | 14  | 126.6  |
| Desember / <i>December</i>   | 17  | 299.8  |
| <b>2015</b>                  | <b>124</b>  | <b>1 871.9</b>   |
| <b>Rata-rata/Average</b>     | <b>10</b>   | <b>156.0</b>   |

Sumber / *Source* : Sub Seksi Meteorologi Halim Perdana Kusuma  
*Meteorological Sub Section Halim Perdana Kusuma*

# 2

---

**PEMERINTAHAN**

*Government*

jaktimkota.ms.go.id





1. Sesuai Peraturan Gubernur Provinsi DKI Jakarta No. 146 Tahun 2009 tentang Organisasi dan Tata Kerja Kecamatan, seorang Camat dibantu oleh Wakil Camat, Sekertariat Kecamatan, Kelompok Jabatan Fungsional serta lima seksi yang terdiri dari:
    1. Seksi Pemerintahan dan Trantib
    2. Seksi Perekonomian
    3. Seksi Pembangunan dan Lingkungan Hidup
    4. Seksi Kesejahteraan Masyarakat
    5. Seksi Pelayanan Umum
  1. *Accord Province Governor regulation DKI Jakarta No. 146 of 2009 about The Organization and District Administrations, a head of district helped by a deputy head, secretariat districts, functional official and five section that consists of:*
    1. *The Administration and Security Section*
    2. *The Economy Section*
    3. *The Development and Environment Section*
    4. *The Welfare Society Section*
    5. *The General Services Section*
- Sekretariat Kecamatan terdiri dari:
1. Sekretaris Kecamatan
  2. Subbagian Umum
  3. Subbagian Program dan Anggaran
  4. Subbagian Keuangan
- Secretariat Districts consist of:*
1. *Secretary of the District*
  2. *General Sub Divison*
  3. *Program and Budget Sub Division*
  4. *Finance Sub Divison*



**Tabel 2.1. Jarak Kantor Kelurahan ke Kantor Kecamatan Serta Ketinggian dari Permukaan Laut, 2015**  
**Distance Between Village Office to District Office and High Level from Sea Level, 2015**

| <b>Kelurahan<br/>Village</b> | <b>Jarak<br/>Distance<br/>(Km)</b> | <b>Tinggi Dari<br/>Permukaan Laut<br/>High Level From<br/>Sea Level (m)</b> |
|------------------------------|------------------------------------|---|
| (1)                          | (2)                                | (3)   |
| Pekayon                      | 2,0                                | 12  |
| Kalisari                     | 3,0                                | 10  |
| Baru                         | 4,0                                | 10  |
| Cijantung                    | 3,5                                | 12  |
| Gedong                       | 5,0                                | 10  |

Sumber : BPS Kota Administrasi Jakarta Timur

Source : BPS - Statistics Jakarta Timur

**Tabel 2.2. Fasilitas Pemerintahan Kelurahan, 2015**  
**Table Facility of Village Administration Office, 2015**

| <b>Kelurahan<br/>Village</b> | <b>Status Gedung<br/>Building Status</b> | <b>Klasifikasi Gedung<br/>Kelurahan<br/>Village Building<br/>Classification</b> | <b>Fasilitas Balai<br/>Kelurahan<br/>Village<br/>Meeting<br/>Building</b> | <b>Fasilitas<br/>Komputer<br/>Computer<br/>Facilities</b> |
|------------------------------|--|---|---|---|
| (1)                          | (2)                                      | (3)   | (4)   | (5)   |
| Pekayon                      | Milik Pemerintah/<br>Government Owned    | Standard/<br>Standard   | Ada/<br>Available   | Ada/<br>Available   |
| Kalisari                     | Milik Pemerintah/<br>Government Owned    | Belum Standard/<br>Not yet Standardized   | Ada/<br>Available   | Ada/<br>Available   |
| Baru                         | Milik Pemerintah/<br>Government Owned    | Standard/<br>Standard   | Ada/<br>Available   | Ada/<br>Available   |
| Cijantung                    | Milik Pemerintah/<br>Government Owned    | Standard/<br>Standard   | Ada/<br>Available   | Ada/<br>Available   |
| Gedong                       | Milik Pemerintah/<br>Government Owned    | Standard/<br>Standard   | Ada/<br>Available   | Ada/<br>Available   |

Sumber : BPS Kota Administrasi Jakarta Timur

Source : BPS - Statistics Jakarta Timur

**Tabel 2.3.** Jumlah Pegawai yang Bekerja di Kantor Kecamatan Menurut Pendidikan, 2014  
**Table** *Number of Civil Servants who Worked in District Administration Office by Education, 2014*

| Jabatan<br><i>Position</i>      | Pendidikan/ <i>Education</i>                             |   |                      |                      |                                 | Jumlah<br><i>Total</i> |
|---------------------------------|--|---|----------------------|----------------------|---------------------------------|------------------------|
|                                 | SD/SLTP<br><i>Elementary/<br/>Junior High<br/>School</i> | SLTA<br><i>Senior<br/>High<br/>School</i> | D3<br><i>Academy</i> | S1<br><i>Scholar</i> | S2<br><i>Post-<br/>graduate</i> |                        |
| (1)                             | (2)  | (3)                                       | (4)                  | (5)                  | (6)                             | (7)                    |
| Camat                           | -  | -   | -                    | -                    | 1                               | 1                      |
| Wakil                           | -  | -   | -                    | 1                    | -                               | 1                      |
| Sekcam                          | -  | -   | -                    | -                    | 1                               | 1                      |
| Sie/Sub                         | -  | 1   | -                    | 5                    | 2                               | 8                      |
| Staf                            | 1  | 4   | 5                    | 1                    | -                               | 11                     |
| <b>Jumlah/<br/><i>Total</i></b> | <b>1</b>   | <b>5</b>                                  | <b>5</b>             | <b>7</b>             | <b>4</b>                        | <b>22</b>              |

Sumber : Laporan Penyelenggaraan Pemerintahan Kecamatan

Source : *District Governance Report*

**Tabel 2.4. Jumlah Kepala Keluarga (KK), RW dan RT Menurut Kelurahan, 2014**  
**Table Number of Heads of Family, RW and RT by Village, 2014**

| <b>Kelurahan<br/>Village</b> | <b>Kepala Keluarga<br/>Head of Family</b> | <b>Jiwa<br/>People</b> | <b>RW</b> | <b>RT</b>  |
|------------------------------|---|------------------------|-----------|------------|
| (1)                          | (2)                                       | (3)                    | (4)       | (5)        |
| Pekayon                      | 13 998                                    | 46 268                 | 10        | 116        |
| Kalisari                     | 13 136                                    | 45 800                 | 10        | 103        |
| Baru                         | 7 709                                     | 26 772                 | 10        | 79         |
| Cijantung                    | 13 501                                    | 44 496                 | 11        | 110        |
| Gedong                       | 11 747                                    | 38 741                 | 12        | 117        |
| <b>Jumlah/Total</b>          | <b>60 091</b>                             | <b>202 077</b>         | <b>53</b> | <b>525</b> |

RT = Rukun Tetangga/*Neighbourhood Association*

RW= Rukun Warga/*Subvillage Association*

Sumber : Sudin Kependudukan dan Catatan Sipil Kota Administrasi Jakarta-Timur

Source : *Population and Civil Registration Service of Jakarta Timur*

**Tabel**  
**Table** 2.5. **Jumlah Pos Hansip dan Anggotanya dan Pos Polisi Menurut Kelurahan, 2014**  
**Number of Civil Defence Post and Their Member and Police Post by Village, 2014**

| <b>Kelurahan<br/>Village</b> | <b>Pos Hansip/<br/>Civil Defence<br/>Post</b> | <b>Anggota<br/>Hansip/Hansip<br/>Members</b> | <b>Posko<br/>Narkoba/Drugs<br/>Post</b> |
|------------------------------|---|--|---|
| (1)                          | (2)   | (3)  | (4)                                     |
| Pekayon                      | 27  | 68   | 27                                      |
| Kalisari                     | 85  | 201  | 85                                      |
| Baru                         | 12  | 42   | 2                                       |
| Cijantung                    | 49  | 96   | 11                                      |
| Gedong                       | 38  | 65   | 7                                       |
| <b>Jumlah/Total</b>          | <b>211</b>                                    | <b>472</b>                                   | <b>132</b>                              |

Catatan/Note : Hansip = Pertahanan Sipil/Civil Defence

Sumber : Laporan Penyelenggaraan Pemerintahan Kecamatan

Source : District Governance Report






# 3

---

## PENDUDUK DAN KETENAGAKERJAAN



jaktimktattps.go.id



**PENJELASAN TEKNIS****TECHNICAL NOTES**

1. Sumber utama data kependudukan adalah Sensus Penduduk yang dilaksanakan setiap sepuluh tahun sekali. Sensus Penduduk telah dilaksanakan sebanyak enam kali sejak Indonesia merdeka yaitu tahun 1961, 1971, 1980, 1990, 2000 dan 2010. Dalam publikasi ini, data yang disajikan adalah proyeksi penduduk dari hasil Sensus Penduduk 2010 dan angka registrasi penduduk.
  2. Di dalam sensus penduduk, pencacahan dilakukan terhadap seluruh penduduk yang berdomisili di wilayah teritorial Indonesia termasuk warga negara asing kecuali anggota Korps Diplomatik negara sahabat beserta keluarganya.
  3. Metode pengumpulan data dalam sensus dilakukan dengan wawancara antara petugas sensus dengan responden. Pencacahan penduduk menggunakan konsep *usual residence* yaitu konsep dimana penduduk biasa bertempat tinggal.
  4. Bagi penduduk yang bertempat tinggal tetap dicacah dimana mereka biasa tinggal, sedangkan untuk penduduk yang tidak bertempat tinggal tetap dicacah di tempat dimana mereka ditemukan petugas sensus pada malam 'Hari Sensus'.
1. *The main source of population data is the population census is conducted every ten years. Population census has been carried out as much as six times since Indonesia became independent in 1961, 1971, 1980, 1990, 2000 and 2010. In this publication, the data presented is the population projection of 2010 Population Census and population registration.*
  2. *In the population census, the census conducted on the entire population residing in the territory of Indonesia, including foreign nationals except members of the Diplomatic Corps of friendly countries and their families.*
  3. *Methods of data collection in a census carried out by interviews with respondents between the census takers. Enumeration of the population uses the concept of usual residence is the concept where ordinary people live.*
  4. *For residents who still reside enumerated where they used to live, as for residents who do not reside fixed enumerated in a place where they were found on the night of the census takers 'Census Day'.*

Termasuk penduduk yang tidak bertempat tinggal tetap adalah tuna wisma, awak kapal berbendera Indonesia, penghuni perahu/rumah apung, masyarakat terpencil/terasing dan pengungsi. Bagi mereka yang mempunyai tempat tinggal tetap, tetapi sedang bertugas ke luar wilayah lebih dari enam bulan, tidak dicacah di tempat tinggalnya. Sebaliknya, seseorang atau keluarga menempati suatu bangunan belum mencapai enam bulan tetapi bermaksud menetap disana dicacah di tempat tersebut. Semua tabel kependudukan merujuk pada pertengahan tahun yang bersangkutan.

*Including residents who do not reside fixed are homeless, Indonesian-flagged ship crews, residents boat/floating house, the remote/isolated and refugees. For those who have permanent residence, but was on duty outside the territory of more than six months, not chopped at his residence. Conversely, a person or family has not occupying in a building (reach six months) but intend to settle there, enumerated at the venue. All tables of population refer to the middle of the year.*

5. Penduduk Indonesia adalah semua orang yang berdomisili di wilayah teritorial Republik Indonesia
  6. Rata-rata pertumbuhan penduduk adalah angka yang menunjukkan tingkat pertambahan penduduk per tahun dalam jangka waktu tertentu.
  7. Kepadatan penduduk adalah banyaknya penduduk per km persegi.
  8. Rasio jenis kelamin adalah perbandingan antara banyaknya penduduk laki-laki dengan banyaknya penduduk perempuan pada suatu daerah dan waktu tertentu.
5. *The Indonesian population is all persons domiciled in the territory of the Republic of Indonesia.*
  6. *Average population growth is a number that indicates the rate of population per year in the period of time.*
  7. *Population density is the number of inhabitants per square km.*
  8. *Sex ratio is the ratio between the number of male population with a large population of women in an area and time.*

- 
- Biasanya dinyatakan dengan banyaknya penduduk laki-laki untuk 100 penduduk perempuan. *Usually expressed by the number of male population for 100 female population.*
9. Rumah tangga adalah seseorang atau sekelompok orang yang biasanya tinggal bersama dalam suatu bangunan serta pengelolaan makan dari satu dapur. Satu rumah tangga dapat terdiri dari hanya satu anggota rumah tangga. Yang dimaksud makan dari satu dapur adalah jika pengurusan kebutuhan sehari-harinya dikelola bersama-sama menjadi satu. *9. Household is a person or group of people who usually live together in a building or a house that the management of eating from the same kitchen. A household may consist of only one household member. What is meant by the management of eating from one kitchen is if controlling of daily needs administered together into one.*
10. Anggota rumah tangga adalah semua orang yang biasanya bertempat tinggal di suatu rumah tangga, baik yang berada di rumah pada waktu pencacahan maupun yang sementara tidak ada. *10. Household members are all people who usually reside in a household, whether they're at home at the time of the enumeration or while being not at home.*
11. Rata-rata anggota rumah tangga adalah angka yang menunjukkan rata-rata jumlah anggota rumah tangga per rumah tangga. *11. Average household member is a number that indicates the average number of household members per household.*



**Tabel 3.1. Luas Wilayah, Kepala Keluarga, Penduduk dan Kepadatannya Menurut Kelurahan, 2015**  
**Table 3.1. Area, Head of Family, Population and Their Density by Village, 2015**

| Kelurahan<br><i>Village</i> | Luas<br>Wilayah<br>Area<br>(Km <sup>2</sup> ) | Kepala<br>Keluarga<br>Head of<br>Family | Penduduk<br>Popu-<br>lation | Perbandingan/Ratio  |  |   |
|-----------------------------|---|---|-----------------------------|---|--|---|
|                             |   |   |                             | Penduduk<br>per Km <sup>2</sup><br><i>Population<br/>per Km<sup>2</sup></i> | Penduduk/<br>KK<br><i>Population/<br/>Head of Family</i> | KK<br>per Km <sup>2</sup><br><i>Head of Family<br/>per Km<sup>2</sup></i> |
| (1)                         | (2)   | (3)                                     | (4)                         | (5)   | (6)  | (7)   |
| Pekayon                     | 3.18  | 14 746                                  | 47 931                      | 15 073  | 3  | 4 637   |
| Kalisari                    | 2.90  | 13 771                                  | 46 680                      | 16 097  | 3  | 4 749   |
| Baru                        | 1.89  | 8 062                                   | 27 360                      | 14 476  | 3  | 4 266   |
| Cijantung                   | 2.38  | 14 138                                  | 45 660                      | 19 185  | 3  | 5 940   |
| Gedong                      | 2.63  | 12 541                                  | 40 098                      | 15 246  | 3  | 4 768   |
| <b>Jumlah/Total</b>         | <b>12.98</b>                                  | <b>63 258</b>                           | <b>207 729</b>              | <b>16 004</b>   | <b>3</b>   | <b>4 873</b>  |
| 2014                        | 12.98   | 60 091                                  | 202 077                     | 15 568  | 3  | 4 630   |
| 2013                        | 12.98   | 58 676                                  | 200 353                     | 15 436  | 3  | 4 520   |

Sumber : Registrasi Penduduk

Source : Population Registration

**Tabel 3.2. Perkembangan Penduduk Menurut Kelurahan, 2012-2015**  
**Table Population Growth by Village, 2012-2015**

| Kelurahan<br><i>Village</i> | Tahun / Year   |                |                |                | Kenaikan/Tahun<br><i>Annual Growth</i> |
|-----------------------------|----------------|----------------|----------------|----------------|--|
|                             | 2012           | 2013           | 2014           | 2015           | 2012-2015<br>(%)                       |
| (1)                         | (2)            | (3)            | (4)            | (5)            | (6)                                    |
| Pekayon                     | 46 048         | 45 842         | 46 268         | 47 931         | 1.34                                   |
| Kalisari                    | 43 909         | 44 840         | 45 800         | 46 680         | 2.06                                   |
| Baru                        | 27 014         | 26 711         | 26 772         | 27 360         | 0.43                                   |
| Cijantung                   | 42 740         | 44 055         | 44 496         | 45 660         | 2.23                                   |
| Gedong                      | 38 224         | 38 904         | 38 741         | 40 098         | 1.61                                   |
| <b>Jumlah/Total</b>         | <b>197 935</b> | <b>200 352</b> | <b>202 077</b> | <b>207 729</b> | <b>1.62</b>                            |

Sumber : Registrasi Penduduk

Source : Population Registration



**Tabel 3.3. Distribusi Persentase Penduduk Menurut Kelurahan, 2012-2015**  
**Table Percentage of Population Distribution by Village, 2012-2015**

| Kelurahan<br><i>Village</i> | Tahun/ <i>Year</i> |               |               |               |
|-----------------------------|--------------------|---------------|---------------|---------------|
|                             | 2012               | 2013          | 2014          | 2015          |
| (1)                         | (2)                | (3)           | (4)           | (5)           |
| Pekayon                     | 23.26              | 22.88         | 22.90         | 23.07         |
| Kalisari                    | 22.18              | 22.38         | 22.66         | 22.47         |
| Baru                        | 13.65              | 13.33         | 13.25         | 13.17         |
| Cijantung                   | 21.59              | 21.99         | 22.02         | 21.98         |
| Gedong                      | 19.31              | 19.42         | 19.17         | 19.30         |
| <b>Jumlah/Total</b>         | <b>100.00</b>      | <b>100.00</b> | <b>100.00</b> | <b>100.00</b> |

Sumber : Registrasi Penduduk  
 Source : Population Registration

**Tabel**  
**3.4. Perkembangan Penduduk Menurut Jenis Kelamin, 2012-2015**  
**Table**      *Population Growth by Sex, 2012-2015*

| Tahun<br><i>Year</i>             | Laki-laki<br><i>Male</i> | Perempuan<br><i>Female</i> | Jumlah<br><i>Total</i> | Rasio<br>Jenis Kelamin<br><i>Sex Ratio</i> |
|----------------------------------|--------------------------|----------------------------|------------------------|--|
| (1)                              | (2)                      | (3)                        | (4)                    | (5)  |
| Penduduk<br><i>Population</i>    |                          |                            |                        |  |
| 2012                             | 102 027                  | 95 908                     | 197 935                | 106  |
| 2013                             | 102 248                  | 98 105                     | 200 353                | 104  |
| 2014                             | 103 101                  | 98 976                     | 202 077                | 104  |
| 2015                             | 105 193                  | 102 536                    | 207 729                | 103  |
| Pertumbuhan<br><i>Growth (%)</i> |                          |                            |                        |  |
| 2012-2013                        | 0.22                     | 2.29                       | 1.22                   | -  |
| 2013-2014                        | 0.83                     | 0.89                       | 0.86                   | -  |
| 2014-2015                        | 2.03                     | 3.60                       | 2.80                   | -  |

Sumber : Registrasi Penduduk  
*Source : Population Registration*

**Tabel 3.5. Penduduk Menurut Jenis Kelamin dan Kelurahan, 2015**  
**Table Population by Sex and Village, 2015**

| Kelurahan<br><i>Village</i> | Laki-laki<br><i>Male</i> | Perempuan<br><i>Female</i> | Jumlah<br><i>Total</i> | Rasio<br>Jenis Kelamin<br><i>Sex Ratio</i> |
|-----------------------------|--------------------------|----------------------------|------------------------|--|
| (1)                         | (2)                      | (3)                        | (4)                    | (5)  |
| Pekayon                     | 24 262                   | 23 669                     | 47 931                 | 103  |
| Kalisari                    | 23 590                   | 23 090                     | 46 680                 | 102  |
| Baru                        | 14 108                   | 13 252                     | 27 360                 | 106  |
| Cijantung                   | 22 965                   | 22 695                     | 45 660                 | 101  |
| Gedong                      | 20 268                   | 19 830                     | 40 098                 | 102  |
| <b>Jumlah/Total</b>         | <b>105 193</b>           | <b>102 536</b>             | <b>207 729</b>         | <b>103</b>                                 |
| 2013                        | 103 101                  | 98 976                     | 202 077                | 104  |
| 2012                        | 125 461                  | 122 366                    | 247 827                | 103  |
| 2011                        | 102 027                  | 95 908                     | 197 935                | 106  |

Sumber : Registrasi Penduduk

Source : Population Registration

**Tabel 3.6. Penduduk Warga Negara Asing Menurut Jenis Kelamin dan Kelurahan, 2015**  
**Table Population of Foreign Citizen by Sex and Village, 2015**

| <b>Kelurahan<br/>Village</b> | <b>Laki-laki<br/>Male</b> | <b>Perempuan<br/>Female</b> | <b>Jumlah<br/>Total</b> |
|------------------------------|---------------------------|-----------------------------|-------------------------|
| (1)                          | (2)                       | (3)                         | (4)                     |
| Pekayon                      | 2                         | -                           | 2                       |
| Kalisari                     | 2                         | -                           | 2                       |
| Baru                         | -                         | -                           | 0                       |
| Cijantung                    | 3                         | 1                           | 4                       |
| Gedong                       | 5                         | 5                           | 10                      |
| <b>Jumlah/Total</b>          | <b>12</b>                 | <b>6</b>                    | <b>18</b>               |

Sumber : Registrasi Penduduk

Source : Population Registration

**Tabel 3.7. Jumlah Kelahiran dan Kematian Menurut Kelurahan, 2014**  
**Table Number of Births and Deaths by Village, 2014**

| Kelurahan<br><i>Village</i>    | Lahir/ <i>Birth</i>      |                            |                        | Mati/ <i>Death</i>       |                            |                        |
|--------------------------------|--------------------------|----------------------------|------------------------|--------------------------|----------------------------|------------------------|
|                                | Laki-laki<br><i>Male</i> | Perempuan<br><i>Female</i> | Jumlah<br><i>Total</i> | Laki-laki<br><i>Male</i> | Perempuan<br><i>Female</i> | Jumlah<br><i>Total</i> |
| (1)                            | (2)                      | (3)                        | (4)                    | (5)                      | (6)                        | (7)                    |
| Pekayon                        | 410                      | 376                        | 786                    | 150                      | 104                        | 254                    |
| Kalisari                       | 386                      | 370                        | 756                    | 140                      | 100                        | 240                    |
| Baru                           | 230                      | 209                        | 439                    | 57                       | 47                         | 104                    |
| Cijantung                      | 388                      | 348                        | 736                    | 132                      | 94                         | 226                    |
| Gedong                         | 281                      | 242                        | 523                    | 120                      | 100                        | 220                    |
| <b>Jumlah<br/><i>Total</i></b> | <b>1 695</b>             | <b>1 545</b>               | <b>3 240</b>           | <b>599</b>               | <b>445</b>                 | <b>1 044</b>           |

Sumber : Registrasi Penduduk

Source : Population Registration

**Tabel 3.8. Jumlah Penduduk yang Datang dan Pindah Menurut Kelurahan, 2014**  
**Table Number of Incoming and Moving Population by Village, 2014**

| Kelurahan<br><i>Village</i>    | Datang/ <i>Incoming</i>  |                            |                        | Pindah/ <i>Moving</i>    |                            |                        |
|--------------------------------|--------------------------|----------------------------|------------------------|--------------------------|----------------------------|------------------------|
|                                | Laki-laki<br><i>Male</i> | Perempuan<br><i>Female</i> | Jumlah<br><i>Total</i> | Laki-laki<br><i>Male</i> | Perempuan<br><i>Female</i> | Jumlah<br><i>Total</i> |
| (1)                            | (2)                      | (3)                        | (4)                    | (5)                      | (6)                        | (7)                    |
| Pekayon                        | 497                      | 612                        | 1 109                  | 263                      | 208                        | 471                    |
| Kalisari                       | 395                      | 456                        | 851                    | 246                      | 244                        | 490                    |
| Baru                           | 342                      | 306                        | 648                    | 241                      | 220                        | 461                    |
| Cijantung                      | 261                      | 307                        | 568                    | 211                      | 198                        | 409                    |
| Gedong                         | 269                      | 320                        | 589                    | 221                      | 202                        | 423                    |
| <b>Jumlah<br/><i>Total</i></b> | <b>1 764</b>             | <b>2 001</b>               | <b>3 765</b>           | <b>1 182</b>             | <b>1 072</b>               | <b>2 254</b>           |

Sumber : Registrasi Penduduk

Source : Population Registration

**Tabel** 3.9. **Jumlah Penduduk Menurut Agama dan Kelurahan, 2014**  
**Table** **Number of Population by Religion and Village, 2014**

| <b>Kelurahan<br/>Village</b> | <b>Islam<br/>Moslem</b> | <b>Protestan<br/>Protestan</b> | <b>Katolik<br/>Catholic</b> | <b>Hindu<br/>Hindu</b> | <b>Budha<br/>Budha</b> |
|------------------------------|-------------------------|--------------------------------|-----------------------------|------------------------|------------------------|
| (1)                          | (2)                     | (3)                            | (4)                         | (5)                    | (6)                    |
| Pekayon                      | 41 451                  | 2 081                          | 1 304                       | 1 183                  | 249                    |
| Kalisari                     | 39 893                  | 4 710                          | 1 044                       | 121                    | 33                     |
| Baru                         | 22 210                  | 1 811                          | 1 322                       | 956                    | 473                    |
| Cijantung                    | 34 477                  | 4 137                          | 4 964                       | 378                    | 540                    |
| Gedong                       | 34 250                  | 2 547                          | 1 630                       | 91                     | 223                    |
| <b>Jumlah/Total</b>          | <b>172 280</b>          | <b>15 286</b>                  | <b>10 264</b>               | <b>2 728</b>           | <b>1 518</b>           |

Sumber : Registrasi Penduduk

Source : Population Registration

**Tabel 3.10. Jumlah Penduduk Menurut Kelompok Umur, 2014**  
**Table Number of Population by Age Groups, 2014**

| <b>Kelompok Umur</b><br><i>Age Groups</i> | <b>Laki-laki</b><br><i>Male</i> | <b>Perempuan</b><br><i>Female</i> | <b>Jumlah</b><br><i>Total</i> |
|---|---------------------------------|-----------------------------------|-------------------------------|
| (1)                                       | (2)                             | (3)                               | (4)                           |
| 0 - 4                                     | 8 831                           | 8 084                             | 16 915                        |
| 5 - 9                                     | 9 540                           | 9 167                             | 18 707                        |
| 10 - 14                                   | 9 283                           | 8 759                             | 18 042                        |
| 15 - 19                                   | 7 707                           | 7 544                             | 15 251                        |
| 20 - 24                                   | 8 157                           | 7 657                             | 15 814                        |
| 25 - 29                                   | 8 566                           | 8 691                             | 17 257                        |
| 30 - 34                                   | 10 116                          | 10 162                            | 20 278                        |
| 35 - 39                                   | 9 805                           | 9 203                             | 19 008                        |
| 40 - 44                                   | 8 379                           | 8 042                             | 16 421                        |
| 45 - 49                                   | 7 023                           | 6 907                             | 13 930                        |
| 50 - 54                                   | 5 644                           | 5 408                             | 11 052                        |
| 55 - 59                                   | 4 403                           | 4 040                             | 8 443                         |
| 60 - 64                                   | 2 904                           | 2 510                             | 5 414                         |
| 65 - 69                                   | 1 409                           | 1 324                             | 2 733                         |
| 70 - 74                                   | 986                             | 817                               | 1 803                         |
| 75+                                       | 426                             | 583                               | 1 009                         |
| <b>Jumlah/Total</b>                       | <b>103 181</b>                  | <b>98 896</b>                     | <b>202 077</b>                |

Sumber : Registrasi Penduduk

Source : Population Registration



**Tabel** 3.11. **Jumlah Penduduk Kelurahan Pekayon Menurut Kelompok Umur, 2014**  
**Table** *Number of Population Pekayon Village by Age Groups, 2014*

| <b>Kelompok Umur</b><br><i>Age Groups</i> | <b>Laki-laki</b><br><i>Male</i> | <b>Perempuan</b><br><i>Female</i> | <b>Jumlah</b><br><i>Total</i> |
|---|---------------------------------|-----------------------------------|-------------------------------|
| (1)                                       | (2)                             | (3)                               | (4)                           |
| 0 - 4                                     | 2 128                           | 2 012                             | 4 140                         |
| 5 - 9                                     | 2 235                           | 2 151                             | 4 386                         |
| 10 - 14                                   | 2 042                           | 1 936                             | 3 978                         |
| 15 - 19                                   | 1 730                           | 1 697                             | 3 427                         |
| 20 - 24                                   | 1 823                           | 1 785                             | 3 608                         |
| 25 - 29                                   | 1 957                           | 2 083                             | 4 040                         |
| 30 - 34                                   | 2 582                           | 2 413                             | 4 995                         |
| 35 - 39                                   | 2 228                           | 2 145                             | 4 373                         |
| 40 - 44                                   | 1 844                           | 1 744                             | 3 588                         |
| 45 - 49                                   | 1 581                           | 1 505                             | 3 086                         |
| 50 - 54                                   | 1 212                           | 1 204                             | 2 416                         |
| 55 - 59                                   | 1 044                           | 941                               | 1 985                         |
| 60 - 64                                   | 632                             | 525                               | 1 157                         |
| 65 - 69                                   | 299                             | 270                               | 569                           |
| 70 - 74                                   | 180                             | 141                               | 321                           |
| 75+                                       | 79                              | 120                               | 199                           |
| <b>Jumlah/Total</b>                       | <b>23 596</b>                   | <b>22 672</b>                     | <b>46 268</b>                 |

Sumber : Registrasi Penduduk

Source : Population Registration

**Tabel 3.12. Jumlah Penduduk Kelurahan Kalisari Menurut Kelompok Umur, 2014**  
**Table Number of Population Kalisari Village by Age Groups, 2014**

| <b>Kelompok Umur</b><br><i>Age Groups</i> | <b>Laki-laki</b><br><i>Male</i> | <b>Perempuan</b><br><i>Female</i> | <b>Jumlah</b><br><i>Total</i> |
|---|---------------------------------|-----------------------------------|-------------------------------|
| (1)                                       | (2)                             | (3)                               | (4)                           |
| 0 - 4                                     | 1 927                           | 1 780                             | 3 707                         |
| 5 - 9                                     | 2 054                           | 2 042                             | 4 096                         |
| 10 - 14                                   | 2 208                           | 2 022                             | 4 230                         |
| 15 - 19                                   | 1 894                           | 1 844                             | 3 738                         |
| 20 - 24                                   | 1 933                           | 1 825                             | 3 758                         |
| 25 - 29                                   | 2 009                           | 1 983                             | 3 992                         |
| 30 - 34                                   | 2 183                           | 2 169                             | 4 352                         |
| 35 - 39                                   | 2 022                           | 1 966                             | 3 988                         |
| 40 - 44                                   | 1 868                           | 1 776                             | 3 644                         |
| 45 - 49                                   | 1 576                           | 1 650                             | 3 226                         |
| 50 - 54                                   | 1 322                           | 1 338                             | 2 660                         |
| 55 - 59                                   | 1 139                           | 859                               | 1 998                         |
| 60 - 64                                   | 659                             | 564                               | 1 223                         |
| 65 - 69                                   | 288                             | 293                               | 581                           |
| 70 - 74                                   | 229                             | 183                               | 412                           |
| 75+                                       | 85                              | 110                               | 195                           |
| <b>Jumlah/Total</b>                       | <b>23 396</b>                   | <b>22 404</b>                     | <b>45 800</b>                 |

Sumber : Registrasi Penduduk  
 Source : Population Registration

**Tabel**  
**3.13.** **Jumlah Penduduk Kelurahan Baru Menurut Kelompok Umur,**  
**2014**  
**Table**  
**Number of Population Baru Village by Age Groups, 2014**

| <b>Kelompok Umur</b><br><b>Age Groups</b> | <b>Laki-laki</b><br><b>Male</b> | <b>Perempuan</b><br><b>Female</b> | <b>Jumlah</b><br><b>Total</b> |
|---|---------------------------------|-----------------------------------|-------------------------------|
| (1)                                       | (2)                             | (3)                               | (4)                           |
| 0 - 4                                     | 1 290                           | 1 100                             | 2 390                         |
| 5 - 9                                     | 1 474                           | 1 278                             | 2 752                         |
| 10 - 14                                   | 1 319                           | 1 214                             | 2 533                         |
| 15 - 19                                   | 942                             | 911                               | 1 853                         |
| 20 - 24                                   | 1 113                           | 918                               | 2 031                         |
| 25 - 29                                   | 1 086                           | 1 154                             | 2 240                         |
| 30 - 34                                   | 1 200                           | 1 484                             | 2 684                         |
| 35 - 39                                   | 1 666                           | 1 332                             | 2 998                         |
| 40 - 44                                   | 1 215                           | 1 055                             | 2 270                         |
| 45 - 49                                   | 785                             | 914                               | 1 699                         |
| 50 - 54                                   | 760                             | 575                               | 1 335                         |
| 55 - 59                                   | 487                             | 428                               | 915                           |
| 60 - 64                                   | 243                             | 243                               | 486                           |
| 65 - 69                                   | 152                             | 156                               | 308                           |
| 70 - 74                                   | 114                             | 77                                | 191                           |
| 75+                                       | 37                              | 50                                | 87                            |
| <b>Jumlah/Total</b>                       | <b>13 883</b>                   | <b>12 889</b>                     | <b>26 772</b>                 |

Sumber : Registrasi Penduduk

Source : Population Registration

**Tabel 3.14. Jumlah Penduduk Kelurahan Cijantung Menurut Kelompok Umur, 2014**  
*Number of Population Cijantung Village by Age Groups, 2014*

| <b>Kelompok Umur</b><br><i>Age Groups</i> | <b>Laki-laki</b><br><i>Male</i> | <b>Perempuan</b><br><i>Female</i> | <b>Jumlah</b><br><i>Total</i> |
|---|---------------------------------|-----------------------------------|-------------------------------|
| (1)                                       | (2)                             | (3)                               | (4)                           |
| 0 - 4                                     | 1 897                           | 1 720                             | 3 617                         |
| 5 - 9                                     | 1 980                           | 1 972                             | 3 952                         |
| 10 - 14                                   | 1 980                           | 1 938                             | 3 918                         |
| 15 - 19                                   | 1 643                           | 1 636                             | 3 279                         |
| 20 - 24                                   | 1 782                           | 1 707                             | 3 489                         |
| 25 - 29                                   | 1 916                           | 1 904                             | 3 820                         |
| 30 - 34                                   | 2 263                           | 2 262                             | 4 525                         |
| 35 - 39                                   | 2 094                           | 1 985                             | 4 079                         |
| 40 - 44                                   | 1 826                           | 1 834                             | 3 660                         |
| 45 - 49                                   | 1 586                           | 1 545                             | 3 131                         |
| 50 - 54                                   | 1 265                           | 1 228                             | 2 493                         |
| 55 - 59                                   | 963                             | 984                               | 1 947                         |
| 60 - 64                                   | 757                             | 563                               | 1 320                         |
| 65 - 69                                   | 349                             | 305                               | 654                           |
| 70 - 74                                   | 207                             | 181                               | 388                           |
| 75+                                       | 105                             | 119                               | 224                           |
| <b>Jumlah/Total</b>                       | <b>22 614</b>                   | <b>21 882</b>                     | <b>44 496</b>                 |

Sumber : Registrasi Penduduk  
*Source : Population Registration*

**Tabel**  
**3.15. Jumlah Penduduk Kelurahan Gedong Menurut Kelompok Umur, 2014**  
**Table**  
**Number of Population Gedong Village by Age Groups, 2014**

| <b>Kelompok Umur</b><br><b>Age Groups</b> | <b>Laki-laki</b><br><b>Male</b> | <b>Perempuan</b><br><b>Female</b> | <b>Jumlah</b><br><b>Total</b> |
|---|---------------------------------|-----------------------------------|-------------------------------|
| (1)                                       | (2)                             | (3)                               | (4)                           |
| 0 - 4                                     | 1 589                           | 1 472                             | 3 061                         |
| 5 - 9                                     | 1 798                           | 1 723                             | 3 521                         |
| 10 - 14                                   | 1 733                           | 1 650                             | 3 383                         |
| 15 - 19                                   | 1 499                           | 1 455                             | 2 954                         |
| 20 - 24                                   | 1 507                           | 1 421                             | 2 928                         |
| 25 - 29                                   | 1 598                           | 1 567                             | 3 165                         |
| 30 - 34                                   | 1 891                           | 1 831                             | 3 722                         |
| 35 - 39                                   | 1 794                           | 1 776                             | 3 570                         |
| 40 - 44                                   | 1 628                           | 1 631                             | 3 259                         |
| 45 - 49                                   | 1 494                           | 1 294                             | 2 788                         |
| 50 - 54                                   | 1 082                           | 1 066                             | 2 148                         |
| 55 - 59                                   | 774                             | 824                               | 1 598                         |
| 60 - 64                                   | 616                             | 612                               | 1 228                         |
| 65 - 69                                   | 320                             | 301                               | 621                           |
| 70 - 74                                   | 255                             | 236                               | 491                           |
| 75+                                       | 121                             | 183                               | 304                           |
| <b>Jumlah/Total</b>                       | <b>19 697</b>                   | <b>19 044</b>                     | <b>38 741</b>                 |

Sumber : Registrasi Penduduk  
Source : Population Registration

**Tabel 3.16. Perkembangan Penduduk Menurut Jenis Kelamin, 2012-2015**  
**Table Population Growth by Sex, 2012-2015**

| Tahun<br><i>Year</i>             | Laki-laki<br><i>Male</i> | Perempuan<br><i>Female</i> | Jumlah<br><i>Total</i> | Rasio<br>Jenis Kelamin<br><i>Sex Ratio</i> |
|----------------------------------|--------------------------|----------------------------|------------------------|--|
| (1)                              | (2)                      | (3)                        | (4)                    | (5)  |
| Penduduk<br><i>Population</i>    |                          |                            |                        |  |
| 2012                             | 100 104                  | 97 478                     | 197 582                | 103  |
| 2013                             | 101 756                  | 99 410                     | 201 166                | 102  |
| 2014                             | 103 339                  | 101 339                    | 204 678                | 102  |
| 2015                             | 104 932                  | 103 177                    | 208 109                | 102  |
| Pertumbuhan<br><i>Growth (%)</i> |                          |                            |                        |  |
| 2012-2013                        | 1,65                     | 1,98                       | 1,81                   | -  |
| 2013-2014                        | 1,56                     | 1,94                       | 1,75                   | -  |
| 2014-2015                        | 1,54                     | 1,81                       | 1,68                   | -  |

Sumber : Proyeksi Penduduk dari Hasil Sensus Penduduk 2010, BPS  
 Source : *Population Projection of 2010 Population Census, BPS*

**Tabel 3.17. Penduduk Menurut Jenis Kelamin dan Kelurahan, 2015**  
**Table Population by Sex and Village, 2015**

| <b>Kelurahan<br/>Village</b> | <b>Laki-laki<br/>Male</b> | <b>Perempuan<br/>Female</b> | <b>Jumlah<br/>Total</b> | <b>Rasio<br/>Jenis Kelamin<br/>Sex Ratio</b> |
|------------------------------|---------------------------|-----------------------------|-------------------------|--|
| (1)                          | (2)                       | (3)                         | (4)                     | (5)  |
| Pekayon                      | 24 127                    | 23 290                      | 47 417                  | 104  |
| Kalisari                     | 22 924                    | 22 755                      | 45 679                  | 101  |
| Baru                         | 12 814                    | 12 904                      | 25 718                  | 99   |
| Cijantung                    | 23 705                    | 23 287                      | 46 992                  | 102  |
| Gedong                       | 21 362                    | 20 941                      | 42 303                  | 102  |
| <b>Jumlah/Total</b>          | <b>104 932</b>            | <b>103 177</b>              | <b>208 109</b>          | <b>102</b>                                   |
| 2014                         | 103 339                   | 101 339                     | 204 678                 | 102  |
| 2013                         | 126 294                   | 124 118                     | 250 412                 | 102  |
| 2012                         | 100 104                   | 97 478                      | 197 582                 | 103  |

Sumber : Proyeksi Penduduk dari Hasil Sensus Penduduk 2010, BPS

Source : Population Projection of 2010 Population Census, BPS

**Tabel 3.18. Jumlah Penduduk Menurut Kelompok Umur, 2015**  
**Table Number of Population by Age Groups, 2015**

| <b>Kelompok Umur</b><br><i>Age Groups</i> | <b>Laki-laki</b><br><i>Male</i> | <b>Perempuan</b><br><i>Female</i> | <b>Jumlah</b><br><i>Total</i> |
|---|---------------------------------|-----------------------------------|-------------------------------|
| (1)                                       | (2)                             | (3)                               | (4)                           |
| 0 - 4                                     | 10 371                          | 9 978                             | 20 349                        |
| 5 - 9                                     | 9 109                           | 9 459                             | 18 568                        |
| 10 - 14                                   | 7 914                           | 7 619                             | 15 533                        |
| 15 - 19                                   | 8 077                           | 6 709                             | 14 786                        |
| 20 - 24                                   | 10 128                          | 8 569                             | 18 697                        |
| 25 - 29                                   | 11 439                          | 10 361                            | 21 800                        |
| 30 - 34                                   | 11 177                          | 10 784                            | 21 961                        |
| 35 - 39                                   | 9 406                           | 9 614                             | 19 020                        |
| 40 - 44                                   | 7 903                           | 8 288                             | 16 191                        |
| 45 - 49                                   | 6 437                           | 6 950                             | 13 387                        |
| 50 - 54                                   | 5 208                           | 5 570                             | 10 778                        |
| 55 - 59                                   | 3 534                           | 3 982                             | 7 516                         |
| 60 - 64                                   | 1 938                           | 2 374                             | 4 312                         |
| 65 - 69                                   | 1 243                           | 1 432                             | 2 675                         |
| 70 - 74                                   | 616                             | 799                               | 1 415                         |
| 75+                                       | 432                             | 689                               | 1 121                         |
| <b>Jumlah/Total</b>                       | <b>104 932</b>                  | <b>103 177</b>                    | <b>208 109</b>                |

Sumber : Proyeksi Penduduk dari Hasil Sensus Penduduk 2010, BPS  
 Source : *Population Projection of 2010 Population Census, BPS*



# 4

---

**SOSIAL**

*Social*

jaktimkca.mps.go.id



**PENJELASAN TEKNIS****TECHNICAL NOTES**

1. Sekolah adalah lembaga pendidikan formal yang dimulai dari pendidikan dasar, menengah, dan tinggi. Pendidikan yang dicatat adalah pendidikan formal berdasar kurikulum Kementerian Pendidikan Nasional, termasuk pendidikan yang diselenggarakan oleh pondok pesantren dengan memakai kurikulum Kementerian Pendidikan Nasional, seperti Madrasah Ibtidaiyah (MI), Madrasah Tsanawiyah (MTs), dan Madrasah Aliyah (MA). Pondok pesantren/madrasah diniyah adalah sekolah yang tidak memakai kurikulum dari Kementerian Pendidikan Nasional.
  2. Rumah Sakit adalah tempat pemeriksaan dan perawatan kesehatan, biasanya berada di bawah pengawasan dokter/tenaga medis, termasuk rumah sakit khusus seperti rumah sakit perawatan paru-paru dan RS jantung.
  3. Rumah Sakit Bersalin/Rumah Bersalin adalah rumah sakit yang dilengkapi dengan fasilitas untuk melahirkan,
1. *School is an education institution starting from primary, secondary and tertiary education. The education data recorded in the survey covering data on formal education based on the curriculum set up by Ministry of National Education including education carried out by Muslim Boarding School (Pondok Pesantren) implementing the Ministry of National Education curriculum, such as Madrasah Ibtidaiyah (Islamic Primary School), Madrasah Tsanawiyah (Islamic Junior High School), and Madrasah Aliyah (Islamic Senior High School). Pondok pesantren / madrasah diniyah (Islamic boarding school/ Islamic school) is school which does not implement curriculum from the Ministry of National Education.*
  2. *Hospital is a place for health check, usually controlled/supervised by doctors / medical personnel. Including in this category are special hospitals such Lung Hospital and Coronary Hospital.*
  3. *Maternal Hospital/Maternal Health Care Centre is a hospital completed with health facilities for birth delivery,*

- pemeriksaan kehamilan, pemeriksaan ibu dan anak serta berada di bawah pengawasan dokter dan atau bidan senior. *pregnancy check and consultation, and post-natal check, under the supervision of doctor and or senior midwives.*
4. Poliklinik adalah tempat pemeriksaan kesehatan, biasanya tanpa fasilitas perawatan menginap, berada di bawah pengawasan dokter/tenaga medis, tidak termasuk klinik yang terdapat di puskesmas/ rumah sakit. Poliklinik yang karena satu dan lain hal menyediakan tempat perawatan menginap, tetap digolongkan ke dalam poliklinik (bukan rumah sakit). *4. Polyclinic is a place for health check and consultation usually under the control of doctor/medical personnel without in patient facilities, excluding clinic located in the public health centre (Puskesmas)/hospital. In the case of polyclinic that provides in-patient facilities due to a special reason, it remains to be classified as a polyclinic (not hospital).*
5. Puskesmas (Pusat Kesehatan Masyarakat) adalah unit pelayanan kesehatan milik pemerintah yang bertanggung jawab terhadap pelayanan kesehatan masyarakat untuk wilayah kecamatan, sebagian kecamatan, atau kelurahan (misal di DKI Jakarta). Tim Puskesmas sesuai jadwal dapat melakukan kegiatan Puskesmas Keliling ke tempat-tempat tertentu dalam wilayah kerjanya, untuk mendekatkan pelayanan dengan masyarakat. *5. Public Health Centre (PHC) is a health centre provided by the government that is responsible for the delivery of health services to the community at the sub-district level, part of sub-district or villages (e.g. in DKI Jakarta). Officials in the PHC as scheduled can provide health services in their working areas in the effort of closing their services to the community through Mobile PHC program.*
6. Apotik adalah tempat penjualan obat yang mempunyai izin operasi dari Departemen Kesehatan, u.p. Ditjen POM, di bawah pengawasan apoteker. *6. Pharmacy is a place of selling medicines having permit operation from the Department of Health, through Directorate General for Food and Medicine Supervision, under the control of pharmacist.*

- 
- Biasanya dinyatakan dengan banyaknya penduduk laki-laki untuk 100 penduduk perempuan. *Usually expressed by the number of male population for 100 female population.*
9. Rumah tangga adalah seseorang atau sekelompok orang yang biasanya tinggal bersama dalam suatu bangunan serta pengelolaan makan dari satu dapur. Satu rumah tangga dapat terdiri dari hanya satu anggota rumah tangga. Yang dimaksud makan dari satu dapur adalah jika pengurusan kebutuhan sehari-harinya dikelola bersama-sama menjadi satu. *9. Household is a person or group of people who usually live together in a building or a house that the management of eating from the same kitchen. A household may consist of only one household member. What is meant by the management of eating from one kitchen is if controlling of daily needs administered together into one.*
10. Anggota rumah tangga adalah semua orang yang biasanya bertempat tinggal di suatu rumah tangga, baik yang berada di rumah pada waktu pencacahan maupun yang sementara tidak ada. *10. Household members are all people who usually reside in a household, whether they're at home at the time of the enumeration or while being not at home.*
11. Rata-rata anggota rumah tangga adalah angka yang menunjukkan rata-rata jumlah anggota rumah tangga per rumah tangga. *11. Average household member is a number that indicates the average number of household members per household.*



**Tabel 4.1. Jumlah Sekolah Taman Kanak-kanak Menurut Status dan Kelurahan, 2014**  
**Table 4.1. Number of Kindergarten by Status and Village, 2014**

| Kelurahan<br><i>Village</i> | Sekolah/School         |                          |                        |
|-----------------------------|------------------------|--------------------------|------------------------|
|                             | Negeri<br><i>State</i> | Swasta<br><i>Private</i> | Jumlah<br><i>Total</i> |
| (1)                         | (2)                    | (3)                      | (4)                    |
| Pekayon                     | -                      | 11                       | 11                     |
| Kalisari                    | -                      | 10                       | 10                     |
| Baru                        | -                      | 9                        | 9                      |
| Cijantung                   | -                      | 12                       | 12                     |
| Gedong                      | -                      | 8                        | 8                      |
| <b>Jumlah/Total</b>         | -                      | <b>50</b>                | <b>50</b>              |

Sumber : Suku Dinas Pendidikan Wilayah II Kota Administrasi Jakarta Timur  
 Source : Dept. of Education Region II Jakarta Timur

**Tabel 4.2. Jumlah Sekolah Dasar Menurut Status dan Kelurahan, 2014**  
**Table Number of Primary School by Status and Village, 2014**

| Kelurahan<br><i>Village</i> | Sekolah/School         |                          |                        |
|-----------------------------|------------------------|--------------------------|------------------------|
|                             | Negeri<br><i>State</i> | Swasta<br><i>Private</i> | Jumlah<br><i>Total</i> |
| (1)                         | (2)                    | (3)                      | (4)                    |
| Pekayon                     | 16                     | 1                        | 17                     |
| Kalisari                    | 10                     | 2                        | 12                     |
| Baru                        | 7                      | -                        | 7                      |
| Cijantung                   | 9                      | 5                        | 14                     |
| Gedong                      | 9                      | 1                        | 10                     |
| <b>Jumlah/Total</b>         | <b>51</b>              | <b>9</b>                 | <b>60</b>              |

Sumber : Suku Dinas Pendidikan Wilayah II Kota Administrasi Jakarta Timur  
 Source : Dept. of Education Region II Jakarta Timur



**Tabel 4.3. Jumlah Sekolah Menengah Pertama Menurut Status dan Kelurahan, 2014**  
**Number of Junior High School by Status and Village, 2014**

| Kelurahan<br><i>Village</i> | Sekolah/School         |                          |                        |
|-----------------------------|------------------------|--------------------------|------------------------|
|                             | Negeri<br><i>State</i> | Swasta<br><i>Private</i> | Jumlah<br><i>Total</i> |
| (1)                         | (2)                    | (3)                      | (4)                    |
| Pekayon                     | 2                      | 3                        | 5                      |
| Kalisari                    | 2                      | 1                        | 3                      |
| Baru                        | 1                      | -                        | 1                      |
| Cijantung                   | 2                      | 4                        | 6                      |
| Gedong                      | 2                      | 1                        | 3                      |
| <b>Jumlah/Total</b>         | <b>9</b>               | <b>9</b>                 | <b>18</b>              |

Sumber : Suku Dinas Pendidikan Wilayah II Kota Administrasi Jakarta Timur  
 Source : Dept. of Education Region II Jakarta Timur

**Tabel 4.4. Jumlah Sekolah Menengah Atas Menurut Status dan Kelurahan, 2014**  
**Table Number of Senior High School by Status and Village, 2014**

| Kelurahan<br><i>Village</i> | Sekolah/School         |                          |                        |
|-----------------------------|------------------------|--------------------------|------------------------|
|                             | Negeri<br><i>State</i> | Swasta<br><i>Private</i> | Jumlah<br><i>Total</i> |
| (1)                         | (2)                    | (3)                      | (4)                    |
| Pekayon                     | 1                      | 1                        | 2                      |
| Kalisari                    | 1                      | -                        | 1                      |
| Baru                        | 1                      | -                        | 1                      |
| Cijantung                   | 1                      | 4                        | 5                      |
| Gedong                      | 1                      | 1                        | 2                      |
| <b>Jumlah/Total</b>         | <b>5</b>               | <b>6</b>                 | <b>11</b>              |

Sumber : Suku Dinas Pendidikan Wilayah II Kota Administrasi Jakarta Timur  
 Source : Dept. of Education Region II Jakarta Timur

**Tabel 4.5. Jumlah Sekolah Menengah Kejuruan Menurut Status dan Kelurahan, 2014**  
**Table Number of School of Vocational Senior High School by Status and Village, 2014**

| Kelurahan<br>Village | Sekolah/School  |                   |                 |
|----------------------|-----------------|-------------------|-----------------|
|                      | Negeri<br>State | Swasta<br>Private | Jumlah<br>Total |
| (1)                  | (2)             | (3)               | (4)             |
| Pekayon              | -               | 3                 | 3               |
| Kalisari             | -               | 2                 | 2               |
| Baru                 | -               | -                 | -               |
| Cijantung            | -               | 9                 | 9               |
| Gedong               | 1               | -                 | 1               |
| <b>Jumlah/Total</b>  | <b>1</b>        | <b>14</b>         | <b>15</b>       |

Sumber : Suku Dinas Pendidikan Wilayah II Kota Administrasi Jakarta Timur  
 Source : Dept. of Education Region II Jakarta Timur

**Tabel 4.6. Jumlah Tempat Kursus Menurut Kelurahan, 2014**  
**Table Number of Training Course by Village, 2014**

| <b>Kelurahan<br/>Village</b> | <b>Bahasa<br/>Language</b> | <b>Komputer<br/>Computer</b> | <b>Lainnya<br/>Others</b> | <b>Jumlah<br/>Total</b> |
|------------------------------|----------------------------|------------------------------|---------------------------|-------------------------|
| (1)                          | (2)                        | (3)                          | (4)                       | (5)                     |
| Pekayon                      | 1                          | -                            | 2                         | 3                       |
| Kalisari                     | -                          | -                            | -                         | -                       |
| Baru                         | 1                          | -                            | -                         | 1                       |
| Cijantung                    | 1                          | 2                            | 1                         | 4                       |
| Gedong                       | 1                          | -                            | 1                         | 2                       |
| <b>Jumlah/Total</b>          | <b>4</b>                   | <b>2</b>                     | <b>4</b>                  | <b>10</b>               |

Sumber : Laporan Penyelenggaraan Pemerintah Kecamatan

Source : District Governance Report

**Tabel 4.7. Jumlah Fasilitas Kesehatan Menurut Kelurahan, 2014**  
**Table 4.7. Number of Health Facilities by Village, 2014**

| Kelurahan<br><i>Village</i> | Rumah<br>Sakit<br><i>Hospital</i> | Puskesmas<br><i>Public<br/>Health<br/>Service</i> | BKIA<br><i>Maternity</i> | Apotik<br><i>Pharmacy</i> | Klinik<br><i>Clinics</i> |
|-----------------------------|-----------------------------------|---|--------------------------|---------------------------|--------------------------|
| (1)                         | (2)                               | (3)   | (4)                      | (5)                       | (6)                      |
| Pekayon                     | -                                 | 2   | 1                        | 10                        | 4                        |
| Kalisari                    | -                                 | 1   | 1                        | -                         | 2                        |
| Baru                        | -                                 | 1   | -                        | 1                         | 3                        |
| Cijantung                   | 1                                 | 1   | 1                        | 4                         | 3                        |
| Gedong                      | 2                                 | 1   | -                        | 1                         | 1                        |
| <b>Jumlah/Total</b>         | <b>3</b>                          | <b>6</b>  | <b>3</b>                 | <b>16</b>                 | <b>13</b>                |

Sumber : Laporan Penyelenggaraan Pemerintah Kecamatan  
 Source : District Governance Report

**Tabel 4.8. Jumlah Tenaga Kesehatan Menurut Kelurahan, 2013**  
**Table Number of Health Personal by Village, 2013**

| <b>Kelurahan<br/>Village</b> | <b>Dokter<br/>Praktek<br/>P hysician Practices</b> | <b>Bidan<br/>Midwives</b> |
|------------------------------|--|---------------------------|
| (1)                          | (2)  | (3)                       |
| Pekayon                      | 3  | 8                         |
| Kalisari                     | 2  | 8                         |
| Baru                         | 8  | 5                         |
| Cijantung                    | 5  | 8                         |
| Gedong                       | 8  | -                         |
| <b>Jumlah/Total</b>          | <b>26</b>  | <b>29</b>                 |

Catatan : Data tahun 2014 tidak tersedia

Sumber : Laporan Penyelenggaraan Pemerintahan Kecamatan

Source : District Governance Report

**Tabel 4.9. Jumlah Peserta KB Aktif Menurut Metode Kontrasepsi dan Kelurahan, 2014**  
**Number of Family Planning Active Acceptors by Contraceptive Method and Village, 2014**

| Kelurahan<br>Village    | PUS           | IUD<br>IUD   | MOW          | MOP        | Kondom       | Implant      | Pil<br>Pill  | Suntikan<br>Injections |
|-------------------------|---------------|--------------|--------------|------------|--------------|--------------|--------------|------------------------|
| (1)                     | (2)           | (3)          | (4)          | (5)        | (6)          | (7)          | (8)          | (9)                    |
| Pekayon                 | 13 408        | 4 071        | 5 446        | -          | 1 094        | 379          | 6 041        | 9 119                  |
| Kalisari                | 6 061         | 1 508        | 306          | 15         | 226          | 131          | 776          | 1 965                  |
| Baru                    | 3 815         | 922          | 95           | 17         | 38           | 172          | 893          | 1 067                  |
| Cijantung               | 6 108         | 1 500        | 237          | 52         | 341          | 291          | 1 191        | 1 417                  |
| Gedong                  | 4 784         | 1 325        | 256          | 35         | 274          | 314          | 951          | 1 236                  |
| <b>Jumlah<br/>Total</b> | <b>34 176</b> | <b>9 326</b> | <b>6 340</b> | <b>119</b> | <b>1 973</b> | <b>1 287</b> | <b>9 852</b> | <b>14 804</b>          |

Sumber : Laporan Penyelenggaraan Pemerintahan Kecamatan  
 Source : District Governance Report

**Tabel 4.10.** Jumlah Pernikahan dan Perceraian Menurut Kelurahan, 2014  
**Table** *Number of Marriage and Divorce by Village, 2014*

| Kelurahan<br><i>Village</i> | Nikah/ <i>Marriage</i>   |               | Cerai/ <i>Divorce</i>    |               |
|-----------------------------|--------------------------|---------------|--------------------------|---------------|
|                             | Jumlah/<br><i>Number</i> | %             | Jumlah/<br><i>Number</i> | %             |
| (1)                         | (2)                      | (3)           | (4)                      | (5)           |
| Pekayon                     | 13                       | 19,70         | -                        | -             |
| Kalisari                    | 24                       | 36,36         | -                        | -             |
| Baru                        | 9                        | 13,64         | 1                        | 33,33         |
| Cijantung                   | 14                       | 21,21         | 1                        | 33,33         |
| Gedong                      | 6                        | 9,09          | 1                        | 33,33         |
| <b>Jumlah/<i>Total</i></b>  | <b>66</b>                | <b>100,00</b> | <b>3</b>                 | <b>100,00</b> |

Sumber : Suku Dinas Kependudukan dan Catatan Sipil Kota Administrasi Jakarta Timur

Source : *Population and Civil Registration of Jakarta Timur*



**Tabel 4.11.** Jumlah Rumah Penduduk/Bangunan Tempat Tinggal Menurut Keadaan Fisik Bangunan dan Kelurahan, 2014  
**Number of Residential Building by Their Condition and Village, 2014**

| Kelurahan<br><i>Village</i> | Permanen<br><i>Permanent</i> | Semi Permanen<br><i>Semi Permanent</i> | Sementara<br><i>Temporary</i> | Jumlah<br><i>Total</i> |
|-----------------------------|------------------------------|--|-------------------------------|------------------------|
| (1)                         | (2)                          | (3)                                    | (4)                           | (5)                    |
| Pekayon                     | 4 966                        | -                                      | -                             | 4 966                  |
| Kalisari                    | 3 406                        | 1 565                                  | -                             | 4 971                  |
| Baru                        | 6 571                        | 33                                     | -                             | 6 604                  |
| Cijantung                   | 3 960                        | 166                                    | 1 177                         | 5 303                  |
| Gedong                      | 2 875                        | 2 698                                  | 1 756                         | 7 329                  |
| <b>Jumlah/Total</b>         | <b>21 778</b>                | <b>4 462</b>                           | <b>2 933</b>                  | <b>29 173</b>          |

Sumber : Laporan Penyelenggaraan Pemerintahan Kecamatan

Source : *District Governance Report*

**Tabel 4.12.** Jumlah Tempat Ibadah Menurut Kelurahan, 2014  
**Table** *Number of Worship Places by Village, 2014*

| Kelurahan<br><i>Village</i> | Masjid<br><i>Mosque</i> | Musholla/<br>Langgar<br><i>Private<br/>Mosque</i> | Gereja<br><i>Church</i> | Lainnya<br><i>Others</i> | Jumlah<br><i>Total</i> |
|-----------------------------|-------------------------|---|-------------------------|--------------------------|------------------------|
| (1)                         | (2)                     | (3)   | (4)                     | (5)                      | (6)                    |
| Pekayon                     | 17                      | 37  | 3                       | 1                        | 58                     |
| Kalisari                    | 14                      | 40  | 1                       | -                        | 55                     |
| Baru                        | 10                      | 17  | 2                       | -                        | 29                     |
| Cijantung                   | 20                      | 38  | 6                       | 1                        | 65                     |
| Gedong                      | 18                      | 28  | 3                       | -                        | 49                     |
| <b>Jumlah/Total</b>         | <b>79</b>               | <b>160</b>  | <b>15</b>               | <b>2</b>                 | <b>256</b>             |

Sumber : Laporan Penyelenggaraan Pemerintahan Kecamatan  
 Source : *District Governance Report*

**Tabel 4.13. Jumlah Sarana Olahraga Menurut Kelurahan, 2014**  
**Table Number of Sport Facilities by Village, 2014**

| <b>Kelurahan<br/>Village</b> | <b>Sepak<br/>Bola<br/>Foot<br/>Ball</b> | <b>Bulu<br/>Tangkis<br/>Badminton</b> | <b>Tenis<br/>Tennis</b> | <b>Bola<br/>Voli<br/>Volley<br/>ball</b> | <b>Bola Basket<br/>Basket ball</b> |
|------------------------------|---|---------------------------------------|-------------------------|--|------------------------------------|
| (1)                          | (2)                                     | (3)                                   | (4)                     | (5)                                      | (6)                                |
| Pekayon                      | 3                                       | 10                                    | 12                      | 5  | 5                                  |
| Kalisari                     | 2                                       | 11                                    | 6                       | 4  | 8                                  |
| Baru                         | 2                                       | 12                                    | 3                       | 2  | 1                                  |
| Cijantung                    | 3                                       | 41                                    | 1                       | 9  | 4                                  |
| Gedong                       | 1                                       | 8                                     | 51                      | 16                                       | 4                                  |
| <b>Jumlah/Total</b>          | <b>11</b>                               | <b>82</b>                             | <b>73</b>               | <b>36</b>                                | <b>22</b>                          |

Sumber : Laporan Penyelenggaraan Pemerintahan Kecamatan  
 Source : District Governance Report

**Tabel 4.14. Zakat, Infaq dan Shodaqoh Menurut Kelurahan, 2014**  
**Table 4.14. Religious Obligatory, Infaq and Alms by Village, 2014**

| <b>Kelurahan<br/>Village</b> | <b>Target<br/>Target<br/>(Rupiah/Rupiah)</b> | <b>Realisasi<br/>Realization<br/>(Rupiah/Rupiah)</b> | <b>%</b>      |
|------------------------------|--|--|---------------|
| (1)                          | (2)  | (3)  | (4)           |
| Pekayon                      | 69 877 000                                   | 79 785 000   | 114,18        |
| Kalisari                     | 69 877 000                                   | 105 486 000  | 150,96        |
| Baru                         | 55 902 000                                   | 70 453 000   | 126,03        |
| Cijantung                    | 69 877 000                                   | 84 394 750   | 120,78        |
| Gedong                       | 69 877 000                                   | 89 289 000   | 127,78        |
| <b>Jumlah/Total</b>          | <b>335 410 000</b>                           | <b>429 407 750</b>                                   | <b>128,02</b> |

Sumber : Laporan Penyelenggaraan Pemerintahan Kecamatan  
 Source : District Governance Report

# 5

---

**PERTANIAN**

*Agriculture*

jaktimku@ms.go.id



**PENJELASAN TEKNIS****TECHNICAL NOTES**

1. Pengumpulan data Statistik Pertanian (SP) diselenggarakan oleh BPS Kota Administrasi Jakarta Timur bekerja sama dengan Suku Dinas Pertanian dan Kehutanan Kota Administrasi Jakarta Timur.
  2. Data pokok tanaman pangan yang dikumpulkan adalah luas panen dan produktivitas (hasil per hektar). Produksi tanaman pangan merupakan hasil perkalian antara luas panen dengan produktivitas. Jenis data tanaman pangan yang dikumpulkan mencakup padi dan palawija (jagung, kedelai, kacang tanah, ubi kayu, dan ubi jalar). Pengumpulan data luas panen dilakukan setiap bulan oleh Mantri Pertanian/Kepala Cabang Dinas Kecamatan (KCD) dan dilaporkan dengan formulir Statistik Pertanian (SP). Pengumpulan data dilakukan dengan pendekatan area kecamatan di seluruh wilayah Indonesia. Pengumpulan data luas panen di tingkat kecamatan tersebut didasarkan pada hasil pengumpulan data dari seluruh desa/kelurahan di kecamatan bersangkutan. Pengumpulan data produktivitas tanaman pangan dilakukan melalui Survei Ubinan dengan pendekatan rumah tangga menggunakan formulir SUB-S. Periode pengumpulan data dilakukan setiap subround (empat bulanan).
1. *Agricultural Survey is carried out by the BPS-Statistics Jakarta Timur in cooperation with the Agriculture and Forestry Service of Jakarta Timur*
  2. *The main food crops data collected consists of area harvested and productivity (yield per hectare). Food crops production is generated by area harvested multiplied by productivity. Type of food crops data covers paddy and secondary food crops (maize, soybeans, peanuts, cassava, and sweet potatoes). The area harvested data is collected every month by the Agriculture Extension Workers (called KCD for Kepala Cabang Dinas) and reported in Agriculture Statistics Form (called SP for Statistik Pertanian). Data collection is conducted using sub district area approach in all sub district in Indonesia. Area harvested in each district is estimated based on the area harvested in each village in the district. Food crops productivity (yield per hectare) data are collected through the Crop Cutting Survey using SUB-S form based on household approach. The data collection is conducted in every sub round (four monthly).*

3. Produksi padi mencakup padi sawah dan padi ladang. Data produksi padi dan palawija yang disajikan adalah dalam kualitas: gabah kering giling (padi), pipilan kering (jagung), biji kering (kedelai dan kacang tanah), dan umbi basah (ubi kayu dan ubi jalar). *3. The production of paddy covers the production of wetland paddy and dry land paddy. Production of paddy and secondary crops data are presented in the form of: dry unhusked rice (paddy), dry loose maize (maize), dry shells crops (soybeans and peanuts) and fresh roots (cassava and sweet potatoes).*
4. Data yang dikumpulkan dalam SPH (Survei Pertanian Hortikultura) mencakup: data tentang luas penanaman, luas panen (untuk buah-buahan tahunan adalah banyaknya tanaman yang menghasilkan), produksi, luas rusak, luas tanaman akhir dan harga jual petani. *4. The Agriculture Survey for Horticulture collects the information on the planted area, harvested area (for annual vegetables is the number of production plant), production, damaged area, plant area in the end of period, and price on the farm-gate level.*
5. Luas panen untuk tanaman sayuran: luas tanaman yang dipanen sekaligus/habis/dibongkar dan luas tanaman yang dipanen berkali-kali (lebih dari satu kali)/belum habis. *5. Harvested area of vegetables: area of entirely plant harvested/demolished and plant harvested several times/undemolished.*
6. Data populasi ternak bersumber dari Suku Dinas Peternakan dan Perikanan Kota Administrasi Jakarta Timur, sedangkan data jumlah pemotongan ternak merupakan hasil Survei Laporan Pemotongan Ternak. Pengumpulan data pemotongan ternak dilakukan secara lengkap di seluruh Indonesia dari RPH (Rumah Potong Hewan) dan Keurmaster setiap triwulan. *6. Data on domestic livestock population are obtained from the Livestock and Fishery Agency, while data on the number of animals slaughtered are based on the survey conducted by BPS quarterly. This survey is a complete enumeration on all slaughterhouse and Keurmaster.*



**Tabel 5.1. Luas Lahan Pertanian Menurut Penggunaan dan Kecamatan (Ha), 2013-2014**  
**Table 5.1. Agriculture Area by Land Use and Districts (Ha), 2013-2014**

| Kecamatan<br><i>District</i> | Tanah Sawah<br><i>Wet Land</i> |            | Tanah Darat<br><i>Dry Land</i> |              | Jumlah<br><i>Total</i> |              |
|------------------------------|--------------------------------|------------|--------------------------------|--------------|------------------------|--------------|
|                              | 2013                           | 2014       | 2013                           | 2014         | 2013                   | 2014         |
| (1)                          | (2)                            | (3)        | (4)                            | (5)          | (6)                    | (7)          |
| Pasar Rebo                   | -                              | -          | 21                             | 21           | 21                     | 21           |
| Ciracas                      | -                              | -          | 151                            | 151          | 151                    | 151          |
| Cipayung                     | 5                              | 5          | 576                            | 511          | 581                    | 516          |
| Makasar                      | 35                             | 35         | 28                             | 28           | 63                     | 63           |
| Kramat Jati                  | -                              | -          | 102                            | 102          | 102                    | 102          |
| Jatinegara                   | -                              | -          | 22                             | 22           | 22                     | 22           |
| Duren Sawit                  | -                              | -          | 71                             | 71           | 71                     | 71           |
| Cakung                       | 170                            | 64         | 216                            | 216          | 386                    | 280          |
| Pulo Gadung                  | -                              | -          | 86                             | 86           | 86                     | 86           |
| Matraman                     | -                              | -          | 1                              | 1            | 1                      | 1            |
| <b>Jumlah/Total</b>          | <b>210</b>                     | <b>104</b> | <b>1 274</b>                   | <b>1 209</b> | <b>1 484</b>           | <b>1 313</b> |

Sumber : Suku Dinas Kelautan, Pertanian dan Ketahanan Pangan  
 Kota Administrasi Jakarta Timur

Source : Marine, Agriculture and Food Security of Jakarta Timur

**Tabel 5.2.** Keadaan Kelompok Tani Menurut Kecamatan (Unit), 2014  
**Table** *State of Farmers Group by Districts (Unit), 2014*

| Kecamatan<br><i>District</i> | Padi<br><i>Rice</i> | Tanaman                         |                                |                                       | Olahan<br><i>Prepared</i> | Jumlah<br><i>Total</i> |
|------------------------------|---------------------|---------------------------------|--------------------------------|---------------------------------------|---------------------------|------------------------|
|                              |                     | Sayur<br><i>Vege<br/>tables</i> | Hias<br><i>Ornamen<br/>tal</i> | Lingkungan<br><i>Environ<br/>ment</i> |                           |                        |
| (1)                          | (2)                 | (3)                             | (4)                            | (5)                                   | (6)                       | (7)                    |
| Pasar Rebo                   | -                   | 1                               | 2                              | 3                                     | 6                         | 12                     |
| Ciracas                      | -                   | 1                               | 2                              | 5                                     | 4                         | 12                     |
| Cipayung                     | 1                   | 4                               | 3                              | 1                                     | 2                         | 11                     |
| Makasar                      | 1                   | 1                               | 1                              | 1                                     | 5                         | 9                      |
| Kramat Jati                  | -                   | -                               | 5                              | 3                                     | 5                         | 13                     |
| Jatinegara                   | -                   | -                               | -                              | 2                                     | 6                         | 8                      |
| Duren Sawit                  | -                   | 2                               | -                              | 4                                     | 7                         | 13                     |
| Cakung                       | 3                   | 5                               | 1                              | -                                     | 7                         | 16                     |
| Pulo Gadung                  | -                   | -                               | 4                              | 3                                     | 6                         | 13                     |
| Matraman                     | -                   | -                               | -                              | 3                                     | 4                         | 7                      |
| <b>Jumlah/Total</b>          | <b>5</b>            | <b>14</b>                       | <b>18</b>                      | <b>25</b>                             | <b>52</b>                 | <b>114</b>             |

Sumber : Suku Dinas Kelautan, Pertanian dan Ketahanan Pangan  
 Kota Administrasi Jakarta Timur

Source : Marine, Agriculture and Food Security of Jakarta Timur

**Tabel 5.3. Populasi Ternak Menurut Jenisnya dan Kecamatan (Ekor), 2014**  
**Table 5.3. Population of Livestock by Their Kinds and Districts (Heads), 2014**

| Kecamatan<br><i>District</i> | Sapi Potong<br><i>Cow</i> | Sapi Perah<br><i>Milk Cow</i> | Kerbau<br><i>Buffalo</i> | Kambing<br><i>Goat</i> | Domba<br><i>Sheep</i> |
|------------------------------|---------------------------|-------------------------------|--------------------------|------------------------|-----------------------|
| (1)                          | (2)                       | (3)                           | (4)                      | (5)                    | (6)                   |
| Pasar Rebo                   | 2                         | -                             | -                        | 113                    | 12                    |
| Ciracas                      | -                         | 1                             | -                        | 78                     | 28                    |
| Cipayung                     | 107                       | 1 107                         | 6                        | 359                    | 49                    |
| Makasar                      | -                         | 23                            | -                        | 81                     | 15                    |
| Kramat Jati                  | 89                        | 97                            | -                        | 148                    | 33                    |
| Jatinegara                   | -                         | -                             | -                        | 61                     | -                     |
| Duren Sawit                  | 20                        | -                             | -                        | 98                     | 45                    |
| Cakung                       | 43                        | -                             | -                        | 45                     | 227                   |
| Pulo Gadung                  | -                         | -                             | -                        | 71                     | 4                     |
| Matraman                     | -                         | -                             | -                        | -                      | -                     |
| <b>Jumlah/Total</b>          | <b>261</b>                | <b>1 228</b>                  | <b>6</b>                 | <b>1 054</b>           | <b>413</b>            |

Sumber : Suku Dinas Kelautan, Pertanian dan Ketahanan Pangan  
 Kota Administrasi Jakarta Timur

Source : Marine, Agriculture and Food Security of Jakarta Timur

**Tabel**  
**5.4. Jumlah Sarana Produksi Ikan Menurut Kecamatan, 2013**  
**Table** *Number of Fish Production Facility by Districts, 2013*

| Kecamatan<br><i>District</i> | Petani<br>Ikan<br><i>Fish Farmer</i> | Sarana Produksi/ <i>Means of Production (m2)</i> |              |               |
|------------------------------|--------------------------------------|--|--------------|---------------|
|                              |                                      | Bak<br>Tub                                       | Aqua<br>Aqua | Pompa<br>Pump |
| (1)                          | (2)                                  | (3)  | (4)          | (5)           |
| Pasar Rebo                   | 9                                    | 3  | 10           | -             |
| Ciracas                      | 75                                   | 500  | 170          | -             |
| Cipayung                     | 196                                  | 4 500  | 500          | -             |
| Makasar                      | 2                                    | -  | -            | -             |
| Kramat Jati                  | 12                                   | 50   | 40           | -             |
| Jatinegara                   | 13                                   | 100  | 40           | -             |
| Duren Sawit                  | 2                                    | 10   | 15           | -             |
| Cakung                       | 38                                   | 120  | 70           | -             |
| Pulo Gadung                  | 4                                    | 50   | 30           | -             |
| Matraman                     | 6                                    | 2  | 50           | -             |
| <b>Jumlah/Total</b>          | <b>357</b>                           | <b>5 335</b>                                     | <b>925</b>   | <b>-</b>      |

Sumber : Suku Dinas Peternakan dan Perikanan Kota Administrasi Jakarta Timur

Source : *Livestock and Fisheries Service of Jakarta Timur*

**Tabel** 5.5. **Luas Areal Perikanan Menurut Kecamatan (Ha), 2013**  
**Table** 5.5. **Area of Fishery by Districts (Ha), 2013**

| <b>Kecamatan<br/>District</b> | <b>Kolam<br/>Fresh<br/>Water</b> | <b>Perairan<br/>Umum<br/>Open Water</b> | <b>Jumlah<br/>Total</b> |
|-------------------------------|----------------------------------|---|-------------------------|
| (1)                           | (2)                              | (3)                                     | (4)                     |
| Pasar Rebo                    | 271                              | -                                       | 271                     |
| Ciracas                       | 14 025                           | -                                       | 14 025                  |
| Cipayung                      | 55 445                           | 108                                     | 55 553                  |
| Makasar                       | 219                              | -                                       | 219                     |
| Kramat Jati                   | 3 809                            | -                                       | 3 809                   |
| Jatinegara                    | 1 370                            | -                                       | 1 370                   |
| Duren Sawit                   | 500                              | -                                       | 500                     |
| Cakung                        | 14 030                           | -                                       | 14 030                  |
| Pulo Gadung                   | 135                              | -                                       | 135                     |
| Matraman                      | 92                               | -                                       | 92                      |
| <b>Jumlah/Total</b>           | <b>89 896</b>                    | <b>108</b>                              | <b>90 004</b>           |

Sumber : Suku Dinas Peternakan dan Perikanan Kota Administrasi Jakarta Timur  
 Source : Livestock and Fisheries Service of Jakarta Timur

**Tabel**  
**5.6. Produksi Ikan Menurut Kecamatan, 2013**  
**Table** *Production of Fisheries by Districts, 2013*

| Kecamatan<br><i>District</i> | Perikanan/Fishery (Kg)  |                          | Benih Ikan<br><i>Fish Seed</i><br>(000 lk) | Ikan Hias<br><i>Ornamental Fish</i><br>(000 lk) |
|------------------------------|-------------------------|--------------------------|--|---|
|                              | Kolam                   | Perairan                 |  |   |
|                              | <i>Fresh Water Pond</i> | <i>Umum Public Water</i> |  |   |
| (1)                          | (2)                     | (3)                      | (4)  | (5)   |
| Pasar Rebo                   | 31 170                  | -                        | 130 500                                    | -   |
| Ciracas                      | 75 040                  | -                        | 898 000                                    | 1 393 500                                       |
| Cipayung                     | 762 700                 | -                        | 45 550 000                                 | 3 906 490                                       |
| Makasar                      | -                       | -                        | -  | -   |
| Kramat Jati                  | 30 040                  | -                        | -  | 173 200   |
| Jatinegara                   | 36 390                  | -                        | -  | 404 500   |
| Duren Sawit                  | 19 600                  | -                        | -  | 28 600  |
| Cakung                       | 67 800                  | -                        | -  | 155 000   |
| Pulo Gadung                  | -                       | -                        | -  | -   |
| Matraman                     | 4 340                   | -                        | -  | 16 600  |
| <b>Jumlah/Total</b>          | <b>1 027 080</b>        | <b>-</b>                 | <b>46 578 500</b>                          | <b>6 077 890</b>                                |

Sumber : Suku Dinas Peternakan dan Perikanan Kota Administrasi Jakarta Timur

Source : Livestock and Fisheries Service of Jakarta Timur

**Tabel** 5.7. **Jumlah Petani Ikan Menurut Kecamatan, 2013**  
**Table** **Number of Fisheries Household by District, 2013**

| <b>Kecamatan</b><br><i>District</i> | <b>Kolam</b><br><i>Fresh Water</i><br><i>Pond</i> | <b>Perairan</b><br><b>Umum</b><br><i>Open Water</i> | <b>Jumlah</b><br><i>Total</i> |
|-------------------------------------|---|---|-------------------------------|
| (1)                                 | (2)   | (3)   | (4)                           |
| Pasar Rebo                          | 9   | -   | 9                             |
| Ciracas                             | 75  | -   | 75                            |
| Cipayung                            | 189   | 7   | 196                           |
| Makasar                             | 2   | -   | 2                             |
| Kramat Jati                         | 12  | -   | 12                            |
| Jatinegara                          | 13  | -   | 13                            |
| Duren Sawit                         | 2   | -   | 2                             |
| Cakung                              | 38  | -   | 38                            |
| Pulo Gadung                         | 4   | -   | 4                             |
| Matraman                            | 6   | -   | 6                             |
| <b>Jumlah/Total</b>                 | <b>350</b>  | <b>7</b>  | <b>357</b>                    |

Sumber : Suku Dinas Peternakan dan Perikanan Kota Administrasi Jakarta Timur

Source : Livestock and Fisheries Service of Jakarta Timur





# 6

---

## **INDUSTRI DAN PERDAGANGAN**

*Industry and Trade*





**PENJELASAN TEKNIS****TECHNICAL NOTES**

1. Pengumpulan data industri besar dan sedang dilakukan melalui Survei Industri Besar dan Sedang dilaksanakan setiap tahun secara lengkap (sensus) sejak tahun 1975. Survey Industri Besar dan Sedang mencakup semua perusahaan industri yang mempunyai tenaga kerja 20 orang atau lebih dengan menggunakan kuesioner II A.
2. Klasifikasi industri yang digunakan dalam survei ini berdasar kepada Klasifikasi Baku Lapangan Usaha Indonesia (KBLI). KBLI adalah klasifikasi lapangan usaha yang berdasar kepada International Standard Industrial Classification of All Economic Activities (ISIC) revisi 3 yang telah disesuaikan dengan kondisi Indonesia.
3. Industri pengolahan adalah suatu kegiatan ekonomi yang melakukan kegiatan mengubah suatu barang dasar secara mekanis, kimia, atau dengan tangan sehingga menjadi barang jadi/setengah jadi, dan atau barang yang kurang nilainya menjadi barang yang lebih tinggi nilainya, dan sifatnya lebih dekat kepada pemakai akhir. Termasuk dalam kegiatan ini adalah jasa industri dan pekerjaan perakitan (*assembling*).

4. Perusahaan atau usaha industri adalah suatu unit (kesatuan) usaha yang melakukan kegiatan ekonomi, bertujuan menghasilkan barang atau jasa, terletak pada suatu bangunan atau lokasi tertentu, dan mempunyai catatan administrasi tersendiri mengenai produksi dan struktur biaya serta ada seorang atau lebih yang bertanggung jawab atas usaha tersebut.
4. *A manufacturing establishment is defined as a production unit engaged in economic activity, producing goods or services, located in a building or in a certain location, keeping a business record concerning the production and cost structure, and having a person or more that are responsible to those activities.*
5. Industri Pengolahan dikelompokkan ke dalam 4 golongan berdasarkan banyaknya pekerja, yaitu: Industri Besar (100 orang pekerja atau lebih), Industri Sedang/Menengah (20-99 orang pekerja), Industri Kecil (5-19 orang pekerja), dan Industri Mikro (1-4 orang pekerja).
5. *Manufacturing Industries are categorized into four groups, based on the number of employees: Large Scale Manufacturing (100 employees or more), Medium Scale Manufacturing (20-99 employees), Small Scale Manufacturing (5-19 employees), and Micro Industry (1-4 employees).*
6. Klasifikasi Industri :
6. *Industrial Classification :*
- 10 Makanan
  - 10 *Food products*
  - 11 Minuman
  - 11 *Beverages*
  - 13 Tekstil
  - 13 *Textiles*
  - 14 Pakaian jadi
  - 14 *Wearing apparel*
  - 15 Kulit dan barang dari kulit dan alas kaki
  - 15 *Tanning and dressing of leather*
  - 16 Kayu, barang dari kayu dan gabus (tidak termasuk furnitur), dan barang-barang anyaman dari bambu, rotan dan sejenisnya
  - 16 *Wood and products of wood except furniture and goods matting of bamboo, rattan and the like*
  - 17 Kertas dan barang dari kertas
  - 17 *Paper and paper products*
  - 18 Percetakan dan reproduksi media rekaman
  - 22 *Printing and reproduction of recorded media*

|   |   |
|---|---|
| 20 Bahan kimia dan barang-barang dari bahan kimia | 20 <i>Chemicals and chemical products</i>                           |
| 21 Farmasi, obat kimia dan obat tradisional       | 21 <i>Pharmacy, medicinal chemistry and traditional</i>             |
| 22 Karet, barang dari karet dan plastik           | 22 <i>Rubber and plastic product</i>                                |
| 23 Barang galian bukan logam                      | 23 <i>Other non-metallic mineral products</i>                       |
| 24 Logam dasar                                    | 24 <i>Basic metals</i>  |
| 25 Barang logam bukan mesin dan peralatannya      | 25 <i>Fabricated metal products, except machinery and equipment</i> |
| 26 Komputer, barang elektronik dan optik          | 26 <i>Computers, electronic equipments and optics</i>               |
| 27 Peralatan listrik                              | 27 <i>Electrical equipment</i>                                      |
| 28 Mesin dan perlengkapan ytdl                    | 29 <i>Machinery and equipment n.e.c</i>                             |
| 29 Kendaraan bermotor, trailer dan semi trailer   | 29 <i>Motor vehicles, trailer and semi trailer</i>                  |
| 30 Alat angkutan lainnya                          | 30 <i>Other transport equipment</i>                                 |
| 31 Furnitur                                       | 31 <i>Furniture</i>   |
| 32 Pengolahan lainnya                             | 32 <i>Others manufacturing</i>                                      |



**Tabel 6.1. Jumlah Perusahaan Industri Besar dan Sedang Menurut Klasifikasi Industri dan Kelurahan, 2013**  
**Number of Large and Medium Scale Industries by Industrial Classification and Village, 2013**

| Kelurahan<br><i>Village</i> | Klasifikasi Industri / <i>Industrial Classification</i> |          |          |          |          |          |          |          |
|-----------------------------|---|----------|----------|----------|----------|----------|----------|----------|
|                             | 10  | 11       | 13       | 14       | 15       | 16       | 17       | 18       |
| (1)                         | (2)   | (3)      | (4)      | (5)      | (6)      | (7)      | (8)      | (9)      |
| Pekayon                     | 2   | -        | -        | 1        | -        | -        | -        | 1        |
| Kalisari                    | -   | -        | -        | 1        | -        | -        | -        | -        |
| Baru                        | -   | -        | -        | -        | -        | -        | -        | -        |
| Cijantung                   | 1   | -        | -        | -        | -        | -        | -        | -        |
| Gedong                      | 1   | 1        | -        | -        | -        | -        | -        | -        |
| <b>Jumlah/Total</b>         | <b>4</b>  | <b>1</b> | <b>-</b> | <b>2</b> | <b>-</b> | <b>-</b> | <b>-</b> | <b>1</b> |

Lanjutan Tabel 6.1. / *Continued Table 6.1.*

| Kelurahan<br><i>Village</i> | Klasifikasi Industri / <i>Industrial Classification</i> |          |          |          |          |          |          |          |
|-----------------------------|---|----------|----------|----------|----------|----------|----------|----------|
|                             | 20  | 21       | 22       | 23       | 24       | 25       | 26       | 27       |
| (1)                         | (10)  | (11)     | (12)     | (13)     | (14)     | (15)     | (16)     | (17)     |
| Pekayon                     | 3   | 3        | 1        | -        | -        | -        | -        | 2        |
| Kalisari                    | -   | -        | -        | -        | -        | -        | -        | -        |
| Baru                        | 1   | -        | -        | -        | -        | -        | -        | -        |
| Cijantung                   | -   | -        | -        | -        | -        | -        | -        | -        |
| Gedong                      | -   | 1        | -        | -        | -        | -        | -        | -        |
| <b>Jumlah/Total</b>         | <b>4</b>  | <b>4</b> | <b>1</b> | <b>-</b> | <b>-</b> | <b>-</b> | <b>-</b> | <b>2</b> |



Lanjutan Tabel 6.1. / *Continued Table 6.1.*

| Kelurahan<br><i>Village</i> | Klasifikasi Industri / <i>Industrial Classification</i> |          |          |          |          |          | Jumlah<br><i>Total</i> |
|-----------------------------|---|----------|----------|----------|----------|----------|------------------------|
|                             | 28  | 29       | 30       | 31       | 32       | 33       |                        |
| (1)                         | (18)  | (19)     | (20)     | (21)     | (22)     | (23)     | (24)                   |
| Pekayon                     | 2   | 1        | -        | -        | -        | -        | 16                     |
| Kalisari                    | -   | -        | -        | -        | -        | -        | 1                      |
| Baru                        | -   | -        | -        | -        | -        | -        | 1                      |
| Cijantung                   | -   | -        | -        | -        | -        | -        | 1                      |
| Gedong                      | -   | -        | -        | -        | -        | -        | 3                      |
| <b>Jumlah/Total</b>         | <b>2</b>  | <b>1</b> | <b>-</b> | <b>-</b> | <b>-</b> | <b>-</b> | <b>22</b>              |

Sumber : BPS Kota Administrasi Jakarta Timur

Source : BPS - Statistics Jakarta Timur

**Tabel 6.2. Jumlah Pasar Menurut Jenis Pasar dan Kelurahan, 2014**  
**Table 6.2. Number of Market by Kind of Market and Village, 2014**

| Kelurahan<br><i>Village</i> | Jenis Pasar / <i>Kind of Market</i> |                            |                             |                         |
|-----------------------------|-------------------------------------|----------------------------|-----------------------------|-------------------------|
|                             | Inpres<br><i>Inpres</i>             | Lingkungan<br><i>Small</i> | Regional<br><i>Regional</i> | Induk<br><i>Central</i> |
| (1)                         | (2)                                 | (3)                        | (4)                         | (5)                     |
| Pekayon                     | -                                   | 2                          | -                           | -                       |
| Kalisari                    | -                                   | -                          | -                           | -                       |
| Baru                        | -                                   | -                          | -                           | -                       |
| Cijantung                   | -                                   | 1                          | -                           | -                       |
| Gedong                      | 1                                   | -                          | 1                           | -                       |
| <b>Jumlah/Total</b>         | <b>1</b>                            | <b>3</b>                   | <b>1</b>                    | <b>-</b>                |

Sumber : BPS Kota Administrasi Jakarta Timur

Source : BPS - Statistics Jakarta Timur

**Tabel 6.3. Jumlah Toko, Waserda, Swalayan, Toko Bahan Bangunan Menurut Kelurahan, 2014**  
**Table Number of Shops, Swalayan and Material Shop by Village, 2014**

| <b>Kelurahan<br/>Village</b> | <b>Toko<br/>Shop</b> | <b>Waserda<br/>Grocery</b> | <b>Swalayan<br/>Minimarket</b> | <b>Toko Bahan<br/>Bangunan</b> |
|------------------------------|----------------------|----------------------------|--------------------------------|--------------------------------|
| (1)                          | (2)                  | (3)                        | (4)                            | (5)                            |
| Pekayon                      | 68                   | 27                         | -                              | 6                              |
| Kalisari                     | 7                    | 220                        | -                              | 7                              |
| Baru                         | 111                  | 4                          | 8                              | 7                              |
| Cijantung                    | 84                   | 284                        | 9                              | 2                              |
| Gedong                       | 15                   | 119                        | 1                              | 5                              |
| <b>Jumlah/Total</b>          | <b>285</b>           | <b>654</b>                 | <b>18</b>                      | <b>27</b>                      |

Sumber : Laporan Penyelenggaraan Pemerintahan Kecamatan  
 Source : District Governance Report



# 7

---

**TRANSPORTASI DAN KOMUNIKASI**  
*Transportation and Communication*

jaktimkota.ms.go.id



**PENJELASAN TEKNIS****TECHNICAL NOTES**

- |   |   |
|---|---|
| <p>1. Data transportasi dan komunikasi meliputi :</p> <ol style="list-style-type: none"> <li>a. Panjang Jalan</li> <li>b. Angkutan Darat</li> <li>c. Angkutan Laut</li> <li>d. Angkutan Udara</li> <li>e. Pos dan Telekomunikasi</li> </ol>   | <p>1. <i>Data on transportations and communications cover:</i></p> <ol style="list-style-type: none"> <li>a. <i>Length of Road</i></li> <li>b. <i>Land Transportation</i></li> <li>c. <i>Sea Transportation</i></li> <li>d. <i>Air Transportation</i></li> <li>e. <i>Pos and Telecommunication</i></li> </ol>   |
| <p>2. Kendaraan bermotor adalah setiap kendaraan yang digerakkan oleh peralatan teknik yang ada pada kendaraan tersebut, biasanya digunakan untuk angkutan orang atau barang di atas jalan raya selain kendaraan yang berjalan di atas rel. Kendaraan bermotor yang dicatat adalah semua jenis kendaraan kecuali kendaraan bermotor TNI/Polri dan Korps Diplomatik.</p> | <p>2. <i>Motor vehicles are any kind of vehicles motorized by machine set up in those vehicles. They are usually used for transporting peoples and goods on roads except vehicles moving along a railway line. The data cover all kinds of motor vehicles except those belong to Indonesia Army Force Indonesian State Police and Diplomatic Corps.</i></p> |
| <p>3. Mobil penumpang adalah setiap kendaraan bermotor yang dilengkapi dengan tempat duduk untuk sebanyak-banyaknya delapan orang, tidak termasuk tempat duduk untuk pengemudi, baik dilengkapi atau tidak dilengkapi bagasi.</p>   | <p>3. <i>Passengers cars are any motor vehicles with no more than eight seats, excluding seat for driver. It can be with or without boot.</i></p>   |
| <p>4. Mobil bis adalah setiap kendaraan bermotor yang dilengkapi dengan tempat duduk untuk lebih dari delapan orang, tidak termasuk tempat duduk untuk pengemudi, baik dilengkapi atau tidak dilengkapi bagasi.</p>   | <p>4. <i>Buses are passengers cars having seats for more than eight passengers, excluding seat for driver. It can be with or without boot.</i></p>  |

5. Mobil truk adalah setiap kendaraan bermotor yang digunakan untuk angkutan barang, selain mobil penumpang, mobil bis dan kendaraan bermotor roda dua.
  6. Kereta api adalah kendaraan dengan tenaga gerak (listrik, diesel atau tenaga uap) yang berjalan sendiri maupun dirangkaikan dengan kendaraan lain, yang akan atau sedang bergerak diatas rel, terdiri dari kereta penumpang dan kereta barang.
  7. Kantor Pos adalah pemberi pelayanan pengiriman barang, uang, dsb, dari suatu tempat ke tempat yang lain. Pengguna pelayanan biasanya diharuskan menempel perangko yang cukup pada sampul surat, kartu pos, pos wesel, warkat pos, paket dan sebagainya. Rumah pos berfungsi sama seperti kantor pos dan kantor pos pembantu, bedanya rumah pos biasanya terletak di daerah terpencil.
  8. Telekomunikasi adalah setiap pemancaran, pengiriman dan atau penerimaan dari setiap informasi dalam bentuk tanda-tanda, isyarat, tulisan, gambar, suara dan bunyi melalui sistem kawat,
5. *Trucks are any motor vehicles used to transport goods excluding passenger cars, buses, and motorcycles.*
  6. *Train is a coach or a number of coaches joined together, moving along a railway line. It can be passenger train or baggage train.*
  7. *Post office is an establishment dealing with the delivery of goods, letters, money, etc. from one place to another place. Service users usually put postage stamps on the envelope and postcard or are charged with amount of money in obtaining services such as money order, aerogramme, package post, etc. A mailing house has the same function as post office and auxiliary post office. It is usually located in remote areas.*
  8. *Telecommunication includes every transmitting, delivering and or receiving from every information of marking, signal, article, picture, sound and voice through strand of wire system,*



**Tabel 7.1. Jumlah Bengkel Mobil dan Motor, Bengkel Bubut, dan Bengkel Las Menurut Kelurahan, 2014**  
**Number of Car and Motorcycle Workshop, Lathe Workshop and Welding Workshop by Village, 2014**

| <b>Kelurahan<br/>Village</b> | <b>Bengkel Mobil dan<br/>motor<br/>Car and Motorcycle<br/>Workshop</b> | <b>Bengkel Bubut<br/>Lathe Workshop</b> | <b>Bengkel Las<br/>Welding<br/>Workshop</b> |
|------------------------------|--|---|---|
| (1)                          | (2)  | (3)                                     | (4)   |
| Pekayon                      | 10   | -                                       | 3   |
| Kalisari                     | 14   | -                                       | 12  |
| Baru                         | 23   | -                                       | 6   |
| Cijantung                    | 7  | 2                                       | 3   |
| Gedong                       | 18   | -                                       | -   |
| <b>Jumlah/Total</b>          | <b>72</b>  | <b>2</b>                                | <b>24</b>                                   |

Sumber : Laporan Penyelenggaraan Pemerintahan Kecamatan

Source : District Governance Report

**Tabel 7.2. Jumlah Wartel dan Warnet Menurut Kelurahan, 2014**  
**Number of Telecommunication Shop and Internet by Village, 2014**

| <b>Kelurahan<br/>Village</b> | <b>Wartel<br/>Telecommunication<br/>Shop</b> | <b>Warnet<br/>Internet Cafe</b> |
|------------------------------|--|---------------------------------|
| (1)                          | (2)  | (3)                             |
| Pekayon                      | 31   | 148                             |
| Kalisari                     | -  | 12                              |
| Baru                         | 19   | 8                               |
| Cijantung                    | 23   | -                               |
| Gedong                       | 23   | 112                             |
| <b>Jumlah/Total</b>          | <b>96</b>                                    | <b>280</b>                      |

Sumber : Laporan Penyelenggaraan Pemerintahan Kecamatan

Source : District Governance Report

**Tabel 7.3. Jumlah Fasilitas Pos Menurut Kelurahan, 2015**  
**Table 7.3. Number of Post Facility by Village, 2015**

| <b>Kelurahan<br/>Village</b> | <b>Kantor Pos<br/>Post Office</b> | <b>Loket<br/>Post Teller</b> | <b>Agen Pos<br/>Post Agent</b> |
|------------------------------|-----------------------------------|------------------------------|--------------------------------|
| (1)                          | (2)                               | (3)                          | (4)                            |
| Pekayon                      | 1                                 | 4                            | 3                              |
| Kalisari                     | 1                                 | 2                            | 4                              |
| Baru                         | -                                 | -                            | -                              |
| Cijantung                    | -                                 | 5                            | -                              |
| Gedong                       | 1                                 | -                            | 1                              |
| <b>Jumlah/Total</b>          | <b>3</b>                          | <b>11</b>                    | <b>8</b>                       |

Sumber : Kantor Pos Jakarta Timur  
 Source : Post Office of Jakarta Timur

**Tabel 7.4. Jumlah Menara Telekomunikasi Seluler Menurut Kelurahan, 2015**  
**Table Number of Celluler Tower Communication by Villages, 2015**

| <b>Kelurahan<br/>Village</b> | <b>Jumlah Menara<br/>Number of Tower</b> |
|------------------------------|--|
| (1)                          | (2)                                      |
| Pekayon                      | 5  |
| Kalisari                     | 2  |
| Baru                         | 5  |
| Cijantung                    | 3  |
| Gedong                       | 4  |
| <b>Jumlah/Total</b>          | <b>19</b>                                |

Sumber : Kantor Kominfo Kota Administrasi Jakarta Timur

Source : Communication and information Office of Jakarta Timur

# 8

---

## **KEUANGAN DAN PEREKONOMIAN**

*Finance and Economics*





**PENJELASAN TEKNIS****TECHNICAL NOTES**

1. Bank Umum adalah bank yang melaksanakan kegiatan usaha secara konvensional dan atau berdasarkan Prinsip Syariah yang dalam kegiatannya memberikan jasa dalam lalu lintas pembayaran.
  2. Bank Perkreditan Rakyat (BPR) adalah bank yang melaksanakan kegiatan usaha secara konvensional atau berdasarkan Prinsip Syariah yang dalam kegiatannya tidak memberikan jasa dalam lalu lintas pembayaran.
  3. Koperasi adalah badan usaha yang beranggotakan orang, seorang atau badan hukum koperasi dengan melandaskan kegiatannya berdasarkan prinsip koperasi sekaligus sebagai gerakan ekonomi rakyat yang berdasarkan atas asas kekeluargaan.
1. *Commercial Banks are bank exercising business activities conventionally and or based on Islamic Principles in their activities grant the services of in traffic payment.*
  2. *Rural Banks are bank exercising business activities conventionally and or based on Islamic Principles in their activities not grant the services of in traffic payment.*
  3. *Cooperative is an establishment that its members are people or establishments with legal status of cooperative and its activities based or people economic movement.*





**Tabel 8.1. Jumlah Bank Menurut Jenis Bank dan Kelurahan, 2014**  
**Table 8.1. Number of Bank by Kind of Banks and Village, 2014**

| Kelurahan<br><i>Village</i> | Jenis Bank / <i>Kind of Banks</i>        |                           | Jumlah<br><i>Total</i> |
|-----------------------------|--|---------------------------|------------------------|
|                             | Bank Umum<br><i>Commercial<br/>Banks</i> | BPR<br><i>Rural Banks</i> |                        |
| (1)                         | (2)                                      | (3)                       | (4)                    |
| Pekayon                     | 1  | -                         | 1                      |
| Kalisari                    | 1  | -                         | 1                      |
| Baru                        | 1  | -                         | 1                      |
| Cijantung                   | 1  | -                         | 1                      |
| Gedong                      | 1  | 1                         | 2                      |
| <b>Jumlah/Total</b>         | <b>5</b>                                 | <b>1</b>                  | <b>6</b>               |

Sumber : BPS Kota Administrasi Jakarta Timur

Source : BPS - Statistics Jakarta Timur

**Tabel 8.2. Jumlah Koperasi Menurut Jenis Koperasi dan Kelurahan, 2014**  
**Table Number of Cooperatives by Kind of Cooperative and Village, 2014**

| Kelurahan<br><i>Village</i> | Jenis Koperasi/ <i>Kind of Cooperatives</i> |                           |                      | Jumlah<br><i>Total</i> |
|-----------------------------|---|---------------------------|----------------------|------------------------|
|                             | KSU<br><i>Multy Activity</i>                | Koperasi Simpan<br>Pinjam | Koperasi<br>Karyawan |                        |
| (1)                         | (2)   | (3)                       | (4)                  | (5)                    |
| Pekayon                     | 1   | 3                         | 3                    | 7                      |
| Kalisari                    | 1   | 4                         | 1                    | 6                      |
| Baru                        | 5   | 2                         | 7                    | 14                     |
| Cijantung                   | -   | 5                         | -                    | 5                      |
| Gedong                      | -   | -                         | 1                    | 1                      |
| <b>Jumlah/<i>Total</i></b>  | <b>7</b>                                    | <b>14</b>                 | <b>12</b>            | <b>33</b>              |

Sumber : Laporan Penyelenggaraan Pemerintahan Kecamatan  
 Source : District Governance Report

**Tabel 8.3. Pajak Bumi dan Bangunan Menurut Kelurahan, 2014**  
**Table Land and Building Tax by Village, 2014**

| <b>Kelurahan<br/>Village</b> | <b>Target<br/>Target<br/>(Rp)</b> | <b>Realisasi<br/>Actual<br/>(Rp)</b> | <b>%</b>     |
|------------------------------|-----------------------------------|--------------------------------------|--------------|
| (1)                          | (2)                               | (3)                                  | (4)          |
| Pekayon                      | 17 551 448 845                    | 9 462 122 639                        | 53,91        |
| Kalisari                     | 6 302 479 866                     | 2 825 457 458                        | 44,83        |
| Baru                         | 2 929 020 758                     | 1 113 961 114                        | 38,03        |
| Cijantung                    | 4 449 066 572                     | 4 448 734 054                        | 99,99        |
| Gedong                       | 13 910 523 759                    | 8 142 542 767                        | 58,54        |
| <b>Jumlah/Total</b>          | <b>45 142 539 800</b>             | <b>25 992 818 032</b>                | <b>57,58</b> |

Sumber : Laporan Penyelenggaraan Pemerintahan Kecamatan

Source : District Governance Report





# DATA

## MENCERDASKAN BANGSA



**Badan Pusat Statistik Kota Administrasi Jakarta Timur**  
Jl. Dr. Sumarno Gedung D Lt. 11, Pulo Gebang-Jakarta Timur  
Telepon: 021-4804625, 021-4802359, Fax: 021-4804625  
Email: [bps3172@gmail.com](mailto:bps3172@gmail.com), [bps3172@bps.go.id](mailto:bps3172@bps.go.id)  
Website: <http://jaktimkota.bps.go.id>

