

Katalog : 1102001.3303.010

Kecamatan
KEMANGKON

2018

Dalam Angka



**BADAN PUSAT STATISTIK
KABUPATEN PURBALINGGA**



Kecamatan
KEMANGKON

2018

Dalam Angka



KECAMATAN KEMANGKON DALAM ANGKA 2018

ISSN : 2579-5775
No. Publikasi : 33030.18.14
Katalog : 1102001.3303.010

Ukuran Buku : 14,8 cm x 21 cm
Jumlah Halaman : xvi + 117 halaman

Naskah :
Ani Widiarti, S.ST, M.Si

Penyunting :
Ani Widiarti, S.ST, M.Si

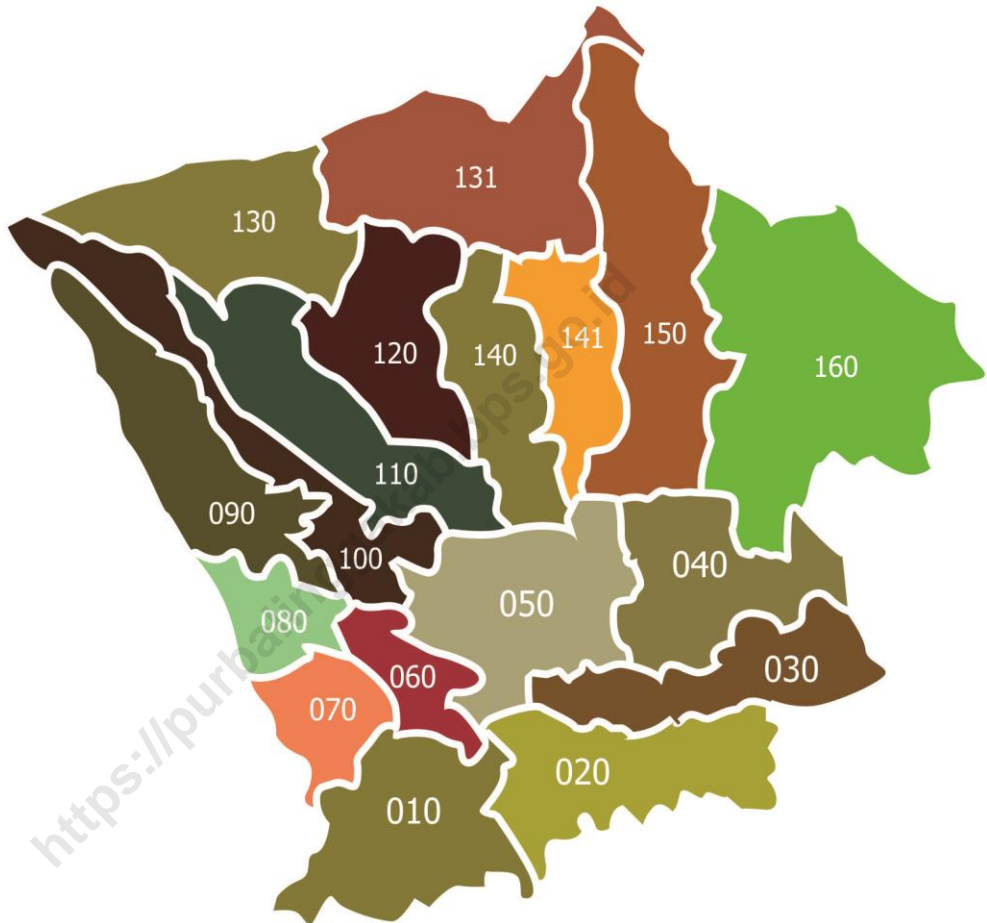
Gambar Kover Oleh :
Luxia Fajarati

Diterbitkan oleh :
© Badan Pusat Statistik Kabupaten Purbalingga

Dicetak oleh :
Badan Pusat Statistik Kabupaten Purbalingga

Dilarang mengumumkan, mendistribusikan, mengomunikasikan dan/atau mengandakan sebagian atau seluruh isi buku ini untuk tujuan komersial tanpa izin tertulis dari Badan Pusat Statistik Kabupaten Purbalingga.

PETA WILAYAH ADMINISTRATIF KABUPATEN PURBALINGGA



010 Kemangkon
020 Bukateja
030 Kejobong
040 Pengadegan
050 Kaligondang

060 Purbalingga
070 Kalimanah
080 Padamara
090 Kutasari
100 Bojongsari

110 Mrebet
120 Bobotsari
130 Karangreja
131 Karangjambu

140 Karanganyar
141 Kertanegara
150 Karangmoncol
160 Rembang

KECAMATAN KEMANGKON

SKALA 1 : 41.600



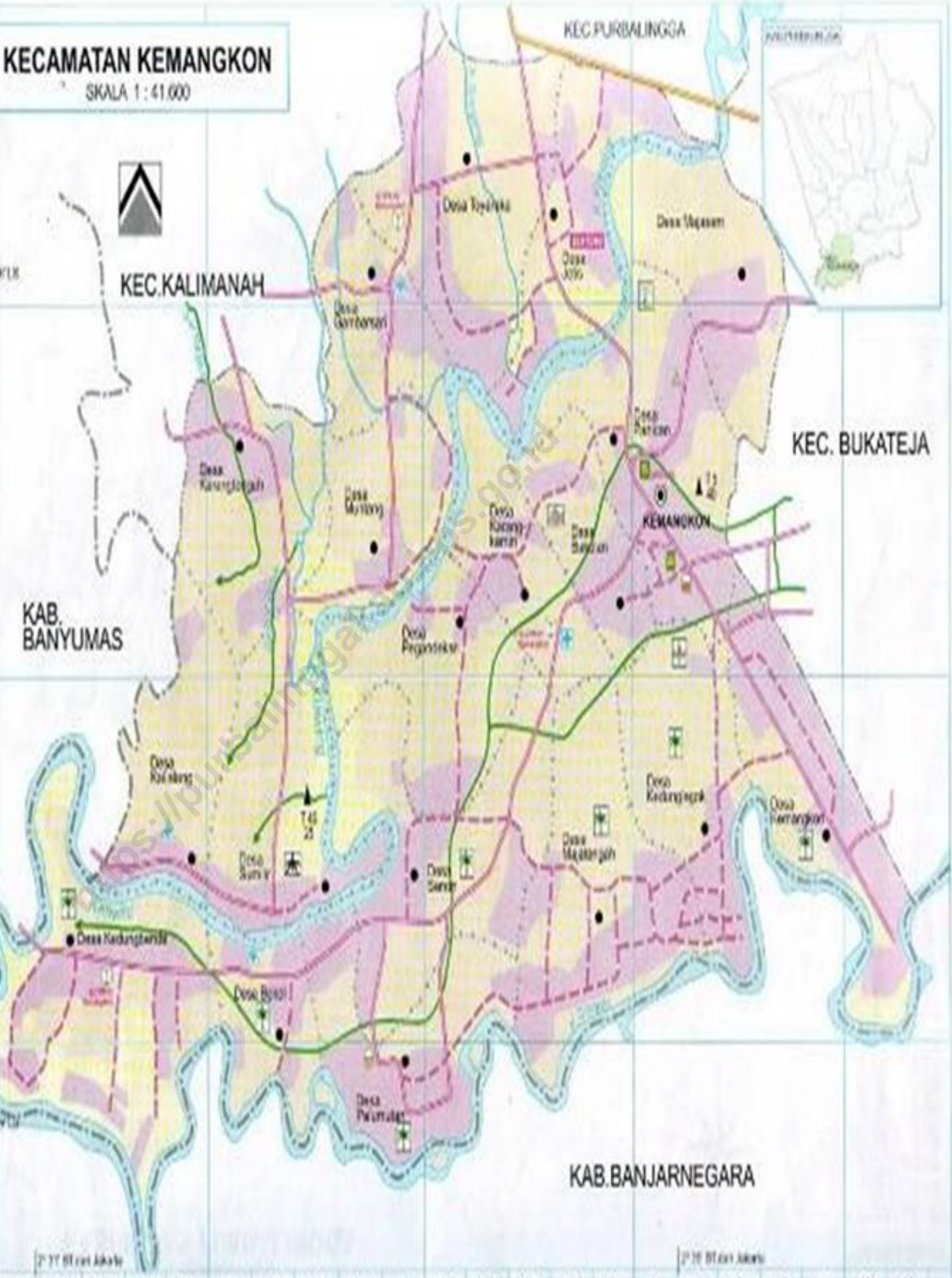
KEC.PURBALINGGA

KEC.KALIMANAH

KEC. BUKATEJA

KAB. BANYUMAS

KAB.BANJARNEGARA



- Desa Terbita
- Desa Magesem
- Desa Garbantar
- Desa Kanangtar
- Desa Mutong
- Desa Karangkarah
- Desa Bedah
- Desa Pongtukur
- Desa Kuning
- Desa Sun V
- Desa Kadangtar
- Desa Besar
- Desa Pulung
- Desa Pancan
- Desa Kandangrak
- Desa Matangrah
- Desa Kemangkon

11 01 00 00

11 01 00 00

25 26 27 28 29 30 31 32 33 34 35 36 37 38 39 40 41 42 43 44 45 46

Kode Pos dan Kode Statistik Menurut Desa di Kecamatan Kemangkon

No.	Desa	Kode	
		Pos (Alamat) *)	Statistik (Wilayah Sensus & Survey) **)
1	2	3	3
1	Kedungbenda	53381	3303010001
2	Bokol	53381	3303010002
3	Plumutan	53381	3303010003
4	Majatengah	53381	3303010004
5	Kedunglegok	53381	3303010005
6	Kemangkon	53381	3303010006
7	Panican	53381	3303010007
8	Bakulan	53381	3303010008
9	Karangkemiri	53381	3303010009
10	Pegandekan	53381	3303010010
11	Senon	53381	3303010011
12	Sumilir	53381	3303010012
13	Kalialang	53381	3303010013
14	Karangtengah	53381	3303010014
15	Muntang	53381	3303010015
16	Gambarsari	53381	3303010016
17	Toyareka	53381	3303010017
18	Jetis	53381	3303010018
19	Majasem	53381	3303010019

Sumber : *) P.T. Pos Indonesia **) Badan Pusat Statistik



KATA PENGANTAR

Kecamatan Kemangkon Dalam Angka 2018 merupakan publikasi tahunan yang diterbitkan oleh BPS Kabupaten Purbalingga. Disadari bahwa publikasi ini belum sepenuhnya memenuhi harapan pihak pemakai data khususnya para perencana, namun diharapkan dapat membantu melengkapi penyusunan rencana pembangunan di Kecamatan Kemangkon.

Publikasi ini dapat terwujud berkat kerja sama dan bantuan dari berbagai pihak baik instansi pemerintah maupun swasta. Kepada semua pihak yang telah memberikan bantuan disampaikan penghargaan dan terima kasih yang sebesar-besarnya.

Walaupun publikasi ini telah disiapkan sebaik-baiknya, namun disadari masih ada kekurangan dan kesalahan yang terjadi. Untuk perbaikan publikasi ini, tanggapan dan saran yang bersifat konstruktif dari para pemakai sangat diharapkan.

Purbalingga, September 2018
Kepala Badan Pusat Statistik
Kabupaten Purbalingga

Ir. Suprih Handayani

Daftar Isi

Peta Administratif Kecamatan Kemangkon dalam Peta Kabupaten Purbalingga.....	iii
Peta Administratif Kecamatan Kemangkon	iv
Kata Pengantar.....	vii
Daftar Isi.....	ix
Daftar Tabel	xi
Daftar Gambar.....	xv
Bab 1 Keadaan Geografis.....	1
Bab 2 Pemerintahan.....	11
Bab 3 Penduduk.....	17
Bab 4 Tenagakerjaan.....	27
Bab 5 Pendidikan.....	33
Bab 6 Kesehatan.....	65
Bab 7 Sosial.....	85
Bab 8 Pertanian.....	91
Bab 9 Transportasi dan Komunikasi.....	105
Bab 10 Keuangan.....	111
Bab 11 Perdagangan.....	115

Daftar Tabel

Tabel	Halaman
Bab 1 Keadaan Geografis	
1.1 Letak dan Batas Wilayah.....	3
1.2 Luas Wilayah Menurut Desa dan Penggunaannya (Ha), 2017.....	4
1.3 Luas Tanah Sawah Menurut Desa dan Jenis Irigasi (Ha), 2017.....	5
1.4 Luas Tanah Kering Menurut Desa dan Penggunaannya (Ha), 2017.....	6
1.5 Luas Tanah Bengkok dan Kas Desa Menurut Desa dan Jenisnya (Ha), 2017.....	7
1.6 Jarak dari Desa Ke Ibukota Kecamatan dan Kabupaten (Km).....	8
1.7 Ketinggian Wilayah dan Koordinat Kantor Desa Menurut Desa.....	9
Bab 2 Pemerintahan	
2.1 Jumlah Satuan Lingkungan Setempat (SLS) Menurut Desa, 2017.....	13
2.2 Jumlah Pegawai/Perangkat Desa Menurut Jabatan, 2017.....	14
2.3 Perkembangan Keberadaan Badan Perwakilan Desa, 2013-2017.....	16
Bab 3 Penduduk	
3.1 Rasio Jenis Kelamin Penduduk dirinci Menurut Desa dan Jenis Kelamin, 2017.....	19
3.2 Penduduk Menurut Agama dan Jenis Kelamin, 2017.....	20
3.3 Penduduk Menurut Pendidikan dan Jenis Kelamin, 2017.....	21
3.4 Kepadatan Penduduk per Desa (Jiwa/Km ²), 2017.....	22
3.5 Rata-rata Anggota Keluarga per KK Menurut Desa, 2017.....	23
3.6 Angka Kelahiran Kasar (CBR) Dirinci per Desa (Per/1000 Jiwa), 2016.....	24
3.7 Angka Kematian Kasar (CDR) Dirinci per Desa (Per/1000 Jiwa), 2016.....	25
3.8 Jumlah Penduduk Migrasi Netto Dirinci per Desa (Jiwa), 2016.....	26
Bab 4 Tenagakerjaan	
4.1 Penduduk Menurut Pekerjaan, 2017.....	29
4.2 Jumlah Warga yang Menjadi TKI Dirinci per Desa, 2017.....	32

Bab 5 Pendidikan

5.1	Banyaknya Sekolah TK dan RA/BA Dirinci per Desa, 2017.....	35
5.2	Banyaknya Siswa Baru TK dan Rodhotul/Bustanul Athfal (RA/BA) Dirinci per Desa, 2017/2018.....	36
5.3	Banyaknya Siswa TK dan Rodhotul/Bustanul Athfal (RA/BA) Dirinci per Desa, 2017/2018.....	37
5.4	Banyaknya Tamatan TK dan Rodhotul/Bustanul Athfal (RA/BA) Dirinci per Desa, 2017/2018.....	38
5.5	Banyaknya Guru Tetap TK dan Rodhotul/Bustanul Athfal (RA/BA) Dirinci per Desa, 2017/2018.....	39
5.6	Banyaknya Guru Tidak Tetap TK dan RA / BA Dirinci per Desa, 2017/2018	40
5.7	Banyaknya Sekolah Dasar (SD) dan Madrasah Ibtidaiyah (MI) Dirinci per Desa, 2017.....	41
5.8	Banyaknya Siswa Baru SD dan MI Dirinci per Desa, 2017/2018	42
5.9	Banyaknya Siswa SD dan MI Dirinci per Desa, 2017/2018	43
5.10	Banyaknya Tamatan Siswa SD dan MI Dirinci per Desa, 2016/2017.....	44
5.11	Banyaknya Guru Tetap Sekolah Dasar dan Madrasah Ibtidaiyah Dirinci per Desa, 2017/2018	45
5.12	Banyaknya Guru Tidak Tetap SD dan MI Dirinci per Desa, 2017/2018.....	46
5.13	Banyaknya Sekolah Menengah Pertama (SMP) dan Sederajat Dirinci per Desa, 2017.....	47
5.14	Banyaknya Siswa Baru SMP dan Sederajat Dirinci per Desa, 2017/2018.....	48
5.15	Banyaknya Siswa SMP dan Sederajat Dirinci per Desa, 2017/2018.....	49
5.16	Banyaknya Tamatan Siswa SMP dan Sederajat Dirinci per Desa, 2016/2017.....	50
5.17	Banyaknya Guru Tetap SMP dan Sederajat Dirinci per Desa, 2017/2018.....	51
5.18	Banyaknya Guru Tidak Tetap SMP dan Sederajat Dirinci per Desa, 2017/2018.....	52
5.19	Banyaknya Sekolah Menengah Atas (SMA) dan Sederajat Dirinci per Desa, 2017.....	53
5.20	Banyaknya Siswa Baru SMA dan Sederajat Dirinci per Desa, 2017/2018.....	55
5.21	Banyaknya Siswa SMA dan Sederajat Dirinci per Desa, 2017/2018..	57

5.22	Banyaknya Tamatan Siswa SMA dan Sederajat Dirinci per Desa, 2016/2017.....	59
5.23	Banyaknya Guru Tetap SMA dan Sederajat Dirinci per Desa, 2017/2018.....	61
5.24	Banyaknya Guru Tidak Tetap SMA dan Sederajat Dirinci per Desa, 2017/2018.....	63
Bab 6 Kesehatan		
6.1.1.	Banyaknya Sarana Kesehatan Desa, 2017.....	67
6.1.2	Tenaga Kesehatan yang Tinggal/Menetap Dirinci per Desa, 2017	69
6.2.1	Wabah Penyakit Selama Setahun Terakhir Dirinci per Desa, 2017	70
6.2.2	Jumlah Penderita Gizi Buruk Selama 3 Tahun Terakhir (Orang) Dirinci per Desa, 2017.....	72
6.2.3	Jumlah Penerima Kartu Jamkesmas / Jamkesda dan SKTM Dirinci per Desa, 2017.....	73
6.2.4	Fasilitas Tempat Buang Air Besar Menurut Pemakaiannya dirinci per Desa, 2017	74
6.2.5	Jumlah Balita yang Ditimbang menurut Jenis Status Gizi Dirinci per Desa, 2017.....	75
6.2.6	Jumlah Bayi dengan Asi Eksklusif Dirinci per Desa, 2017.....	76
6.2.7	Jumlah Ibu bersalin menurut Jenis Pelayanan Kesehatan Saat Persalinan Dirinci per Desa, 2017.....	77
6.3.1	Akseptor KB Baru Menurut Alat Kontrasepsi yang Digunakan Dirinci per Desa, 2017.....	78
6.3.2	Akseptor KB Aktif Menurut Alat Kontrasepsi yang Digunakan Dirinci per Desa, 2017.....	80
6.3.3	Akseptor KB Mandiri Menurut Alat Kontrasepsi yang Digunakan Dirinci per Desa, 2017.....	82
Bab 7 Sosial		
7.1	Jumlah Pemberangkatan Haji Dirinci per Desa, 2017.....	87
7.2	Peristiwa Nikah, Talak, Cerai dan Rujuk Dirinci per Desa, 2017.....	88
7.3	Jumlah Sarana Peribadatan Dirinci per Desa, 2017.....	89
Bab 8 Pertanian		
8.1.1	Lahan Pertanian Berdasarkan penggunaannya (Ha) Dirinci per Desa, 2017.....	93

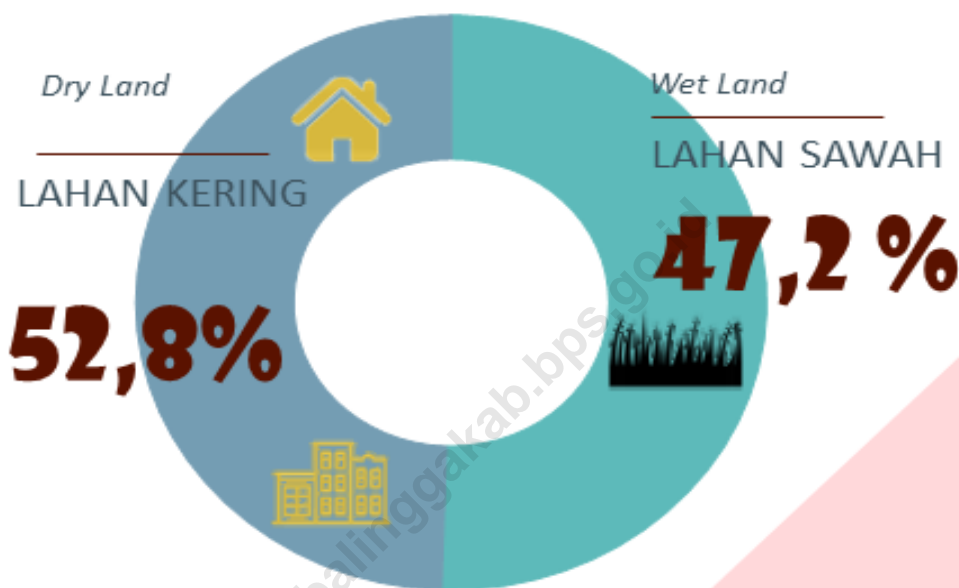
8.1.2	Jumlah Kelompok Tani Menurut Subsektor Dirinci per Desa, 2017.....	94
8.2	Luas Panen, Produksi dan Produktifitas Tanaman Bahan Makanan (Tabama), 2017.....	95
8.3.1	Luas Panen, Produksi dan Produktifitas Tanaman Sayur-sayuran, 2016.....	96
8.3.2	Luas Panen, Produksi dan Produktifitas Tanaman Buah-buahan, 2016.....	97
8.4.1	Populasi Ternak Menurut Jenisnya Dirinci per Desa, 2016.....	98
8.4.2	Populasi Unggas Menurut Jenisnya Dirinci per Desa, 2016.....	100
8.5.1	Rumah Tangga Perikanan Budidaya Kecamatan Kemangkon Dirinci per Desa, 2017	102
8.5.2	Luas Lahan Perikanan Budidaya Kecamatan Kemangkon Dirinci per Desa, 2017 (Ha)	103
Bab 9 Transportasi dan Komunikasi		
9.1	Banyaknya Kendaraan Bermotor Menurut Desa dan Jenis, 2017.....	107
9.2	Banyaknya Sarana Korespondensi dan Komunikasi Menurut Desa, 2017.....	108
9.3	Banyaknya Menara Telepon Seluler (BTS) Dirinci per Desa, 2017.....	109
Bab 10 Keuangan		
10.1	Banyaknya Bank dan BPR Dirinci per Desa, 2017.....	113
10.2	Banyaknya Koperasi Menurut Jenisnya Dirinci per Desa, 2017.....	114
Bab 11 Perdagangan		
11.1	Banyaknya Sarana Perdagangan Menurut Jenisnya Dirinci per desa, 2017.....	117

KEADAAN GEOGRAFIS

GEOGRAPHICAL STATE

1 BAB

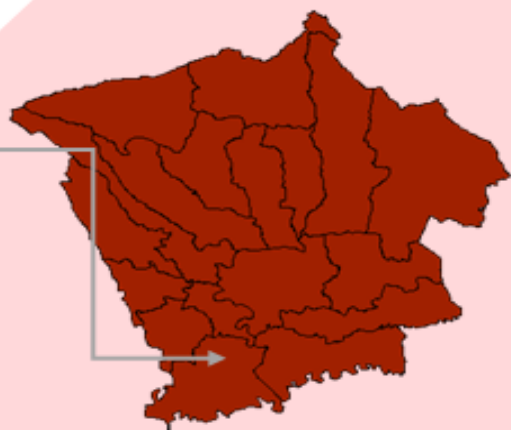
Chapter



Luas Wilayah Kecamatan
Kemangkon

4.513 Ha

Kemangkon Area



TERLUAS

LARGEST

Desa

Kedungbenda

398,29 Ha

TERKECIL

SMALLEST

Desa Bokol

130,95 Ha

Tabel: 1.1 Letak dan Batas Wilayah Kecamatan Kemangkon

Kecamatan	Batas Wilayah	
1	2	
Kemangkon	Sebelah Utara	↔ Kecamatan Purbalingga
	Sebelah Selatan	↔ Kabupaten Banjarnegara
	Sebelah Timur	↔ Kecamatan Bukateja
	Sebelah Barat	↔ Kabupaten Banyumas
		Kecamatan Kalimanah

Sumber : Kantor Kecamatan Kemangkon

Tabel: 1.2 Luas Wilayah Kecamatan Kemangkon Menurut Desa dan Penggunaannya (Ha), 2017

	Desa	Tanah Sawah	Tanah Kering	Jumlah
	1	2	3	4
1	Kedungbenda	71,08	327,21	398,29
2	Bokol	53,40	77,55	130,95
3	Plumutan	102,87	125,81	228,69
4	Majatengah	109,90	194,06	303,96
5	Kedunglegok	101,50	144,76	246,26
6	Kemangkon	71,00	194,28	265,28
7	Panican	140,00	145,74	285,74
8	Bakulan	87,00	68,00	155,00
9	Karangkemiri	108,00	76,73	184,73
10	Pegandekan	37,77	200,04	237,81
11	Senon	185,84	149,03	334,87
12	Sumilir	121,30	104,43	225,73
13	Kalialang	130,00	84,07	214,07
14	Karangtengah	174,24	47,51	221,75
15	Muntang	98,00	60,06	158,06
16	Gambarsari	118,50	41,39	159,89
17	Toyareka	232,00	95,48	327,48
18	Jetis	65,71	125,55	191,26
19	Majasem	122,00	121,17	243,17
	Jumlah	2 130,11	2 382,89	4 512,99

Sumber : Profil Desa

Tabel: 1.3 Luas Tanah Sawah Kecamatan Kemangkon Menurut Desa dan Jenis Irigasi (Ha), 2017

	Desa	Irigasi Teknis	Irigasi Setengah Teknis	Irigasi Sederhana	Tadah Hujan	Jumlah
	1	2	3	4	5	6
1	Kedungbenda	-	64,00	-	7,08	71,08
2	Bokol	34,58	15,26	3,56	-	53,40
3	Plumutan	87,72	15,15	-	-	102,87
4	Majatengah	109,90	-	-	-	109,90
5	Kedunglegok	101,50	-	-	-	101,50
6	Kemangkon	64,00	5,00	-	2,00	71,00
7	Panican	-	125,00	10,00	5,00	140,00
8	Bakulan	87,00	-	-	-	87,00
9	Karangkemiri	108,00	-	-	-	108,00
10	Pegandekan	37,77	-	-	-	37,77
11	Senon	185,84	-	-	-	185,84
12	Sumilir	48,95	72,34	-	-	121,30
13	Kalialang	-	22,00	28,00	80,00	130,00
14	Karangtengah	103,17	68,99	2,08	-	174,24
15	Muntang	-	-	24,00	74,00	98,00
16	Gambarsari	-	-	118,50	-	118,50
17	Toyareka	-	232,00	-	-	232,00
18	Jetis	-	44,77	9,94	11,00	65,71
19	Majasem	122,00	-	-	-	122,00
	Jumlah	1 090,44	664,51	196,08	179,08	2 130,11

Sumber : Profil Desa

Tabel: 1.4 Luas Tanah Kering Kecamatan Kemangkon Menurut Desa dan Penggunaannya (Ha), 2017

Desa	Pekarangan / Bangunan	Tegal/ Kebun	Tambak/ Kolam	Hutan Negara	Lain-lain	Jumlah
1	2	3	4	5	6	7
1 Kedungbenda	67,00	245,00	0,50	-	14,71	327,21
2 Bokol	66,76	3,38	-	-	7,41	77,55
3 Plumutan	82,32	13,36	0,14	-	29,99	125,81
4 Majatengah	159,29	28,84	-	-	5,94	194,06
5 Kedunglegok	82,24	46,26	-	-	16,26	144,76
6 Kemangkon	152,00	30,00	-	-	12,28	194,28
7 Panican	112,28	18,40	2,00	-	13,06	145,74
8 Bakulan	59,58	6,46	-	-	1,97	68,00
9 Karangkemiri	52,24	12,72	-	-	11,77	76,73
10 Pegandekan	128,60	11,41	-	-	60,03	200,04
11 Senon	107,45	35,59	-	-	6,00	149,03
12 Sumilir	22,85	41,57	-	-	40,01	104,43
13 Kalialang	18,50	46,10	-	-	19,47	84,07
14 Karangtengah	33,72	1,60	2,14	-	10,05	47,51
15 Muntang	57,00	3,06	-	-	-	60,06
16 Gambarsari	32,30	-	-	-	9,09	41,39
17 Toyareka	95,00	-	-	-	0,48	95,48
18 Jetis	77,29	46,49	-	-	1,78	125,55
19 Majasem	59,00	55,00	-	-	7,17	121,17
Jumlah	1 465,41	645,23	4,78	,00	267,47	2 382,89

Sumber : Profil Desa

Tabel: 1,5 Luas Tanah Bengkok dan Kas Desa Kecamatan Kemangkon Menurut Desa dan Jenisnya (Ha), 2017

Desa	Bengkok		Kas Desa		Jumlah
	Sawah	Lahan Kering	Sawah	Lahan Kering	
1	2	3	4	5	6
1 Kedungbenda	57,99	7,08	1,80	1,60	68,47
2 Bokol	30,25	4,00	3,50	1,50	39,25
3 Plumutan	21,69	1,56	12,44	3,61	39,29
4 Majatengah	15,00	6,60	7,50	2,68	31,78
5 Kedunglegok	20,00	1,90	3,96	4,66	30,52
6 Kemangkon	22,10	6,80	3,00	1,00	32,90
7 Panican	22,33	0,21	-	-	22,54
8 Bakulan	20,00	-	6,50	1,70	28,20
9 Karangkemiri	18,00	0,00	3,75	-	21,75
10 Pegandekan	12,82	8,32	16,16	11,05	48,34
11 Senon	26,50	5,00	1,30	4,10	36,90
12 Sumilir	31,60	-	-	-	31,60
13 Kalialang	23,50	0,50	37,50	0,50	62,00
14 Karangtengah	27,20	-	10,15	-	37,35
15 Muntang	14,00	-	8,60	3,06	25,66
16 Gambarsari	19,90	-	5,50	-	25,40
17 Toyareka	29,70	-	17,30	-	47,00
18 Jetis	22,30	-	-	-	22,30
19 Majasem	20,70	-	6,00	1,00	27,70
Jumlah	455,57	41,96	-	-	678,94

Sumber : Profil Desa

**Tabel: 1,6 Jarak dari Desa Ke Ibukota Kecamatan dan Kabupaten (Km)
Kecamatan Kemangkon, 2017**

	Desa	Ke Kecamatan	Ke Kabupaten
	1	2	3
1	Kedungbenda	8,50	16,20
2	Bokol	4,00	14,00
3	Plumutan	6,80	14,50
4	Majatengah	4,50	16,00
5	Kedunglegok	4,80	12,50
6	Kemangkon	3,00	10,00
7	Panican	0,20	7,80
8	Bakulan	1,20	8,90
9	Karangkemiri	3,40	6,80
10	Pegandekan	3,00	11,00
11	Senon	4,00	11,70
12	Sumilir	10,80	8,50
13	Kalialang	12,80	12,30
14	Karangtengah	11,20	10,10
15	Muntang	7,70	7,80
16	Gambarsari	7,00	7,00
17	Toyareka	3,60	5,30
18	Jetis	3,00	7,00
19	Majasem	3,00	10,00
	Rata-rata	5,39	10,39

Sumber : Profil Desa

Tabel: 1,7 Ketinggian Wilayah dan Koordinat Kantor Desa Kecamatan Kemangkon Menurut Desa, 2017

Desa	Ketinggian Diatas Permukaan Laut (M-DPL *)	Koordinat Kantor Desa (° **)
1	2	3
1 Kedungbenda	35,00	7,4728;109,3309
2 Bokol	34,00	7,4793;109,3524
3 Plumutan	35,00	7,4810;109,3650
4 Majatengah	40,00	7,4692;109,3821
5 Kedunglegok	40,00	7,4674;109,3968
6 Kemangkon	35,00	7,4646;109,4103
7 Panican	40,00	7,4469;109,3909
8 Bakulan	38,00	7,4519;109,3892
9 Karangemiri	40,00	7,4509;109,3790
10 Pegandekan	34,00	7,4556;109,3712
11 Senon	37,00	7,4711;109,3691
12 Sumilir	25,00	7,4709;109,3532
13 Kalialang	35,00	7,4669;109,3394
14 Karangtengah	26,00	7,4424;109,3482
15 Muntang	27,00	7,4461;109,3683
16 Gambarsari	30,00	7,4326;109,3635
17 Toyareka	35,00	7,4268;109,3685
18 Jetis	28,00	7,4258;109,3821
19 Majasem	37,00	7,4359;109,4004
Rata-rata	34,26	

Sumber: *) Profil Desa

**) BPS Kabupaten Purbalingga

JUMLAH SATUAN LINGKUNAGN SETEMPAT (SLS)

Kecamatan Kemangkon 2017

■ Rukun Warga ■ Rukun Tetangga



JUMLAH DUSUN

Kecamatan Kemangkon 2017

62 Dusun



JUMLAH PEGAWAI / PERANGKAT DESA

Kecamatan Kemangkon 2017



113
Orang

Tabel: 2.1 Jumlah Satuan Lingkungan Setempat (SLS) Kecamatan Kemangkon Menurut Desa, 2017

	Desa	Dusun	Rukun Warga (RW)	Rukun Tetangga (RT)
	1	2	3	4
1	Kedungbenda	5	12	34
2	Bokol	2	4	11
3	Plumutan	3	7	21
4	Majatengah	4	8	22
5	Kedunglegok	3	8	18
6	Kemangkon	3	6	21
7	Panican	5	8	24
8	Bakulan	3	6	14
9	Karangkemiri	3	6	13
10	Pegandekan	3	7	19
11	Senon	4	7	22
12	Sumilir	3	3	9
13	Kalialang	2	4	11
14	Karangtengah	5	10	22
15	Muntang	2	4	13
16	Gambarsari	2	4	10
17	Toyareka	4	11	29
18	Jetis	3	6	17
19	Majasem	3	8	18
	Jumlah	62	129	348

Sumber : Profil Desa

Tabel: 2.2 Jumlah Pegawai/Perangkat Desa Kecamatan Kemangkon Menurut Jabatan, 2017

	Desa	Kepala Desa	Sekretaris Desa	Kaur/Kasi	
				Pemerintahan	Ekonomi- Pembangunan
	1	2	3	4	5
1	Kedungbenda	1	1	1	0
2	Bokol	1	1	0	1
3	Plumutan	1	1	0	1
4	Majatengah	1	1	1	1
5	Kedunglegok	1	1	1	1
6	Kemangkon	1	1	1	1
7	Panican	1	1	0	1
8	Bakulan	1	-	1	1
9	Karangkemiri	1	1	1	0
10	Pegandekan	1	1	1	1
11	Senon	0	0	1	1
12	Sumilir	1	-	1	1
13	Kalialang	1	-	1	1
14	Karangtengah	1	1	1	1
15	Muntang	1	1	1	0
16	Gambarsari	1	1	1	1
17	Toyareka	1	1	0	1
18	Jetis	1	1	0	0
19	Majasem	1	1	1	1
	Jumlah	18	15	14	19

Sumber : Profil Desa

Tabel: 2.2 Lanjutan

Desa	Kaur/Kasi		
	Kesra	Keuangan	Umum
1	6	7	8
1 Kedungbenda	1	1	1
2 Bokol	1	1	1
3 Plumutan	1	1	1
4 Majatengah	1	0	0
5 Kedunglegok	1	0	1
6 Kemangkon	0	0	0
7 Panican	1	1	0
8 Bakulan	1	1	1
9 Karangkemiri	1	1	0
10 Pegandekan	1	0	1
11 Senon	1	1	1
12 Sumilir	1	1	1
13 Kalialang	1	1	1
14 Karangtengah	1	0	1
15 Muntang	1	1	1
16 Gambarsari	1	1	1
17 Toyareka	1	1	1
18 Jetis	1	1	1
19 Majasem	1	1	1
Jumlah	18	14	15

Sumber : Profil Desa

Tabel: 2.3 Perkembangan Keberadaan Badan Perwakilan Desa di Kecamatan Kemangkon, 2013-2017

Tahun	Badan Perwakilan Desa (BPD)	
	Ada	Tidak Ada
1	2	3
2013	19	-
2014	19	-
2015	19	-
2016	19	-
2017	19	-

Sumber : Profil Desa

KEPENDUDUKAN

POPULATION

3 **BAB**
Chapter

Angka Kematian Kasar

Crude Death Rate

Kecamatan Kemangkon, 2017

7,09

TERTINGGI

THE HIGHEST

Desa Kalialang

12,00

TERENDAH

THE LOWEST

Desa Bakulan

1,46



TERENDAH

THE LOWEST

Desa Majasem

3,61

TERTINGGI

THE HIGHEST

Desa Gambarsari

18,71



Angka Kelahiran Kasar

Crude Birth Rate

Kecamatan Kemangkon, 2017

11,83

Tabel: 3,1 Rasio Jenis Kelamin Penduduk Kecamatan Kemangkon dirinci Menurut Desa dan Jenis Kelamin, 2017

	Desa	Laki-laki	Perempuan	Sex Ratio (%)
	1	2	3	4
1	Kedungbenda	2 326	2 248	103,47
2	Bokol	1 093	1 092	100,09
3	Plumutan	1 770	1 790	98,88
4	Majatengah	1 889	1 875	100,75
5	Kedunglegok	1 722	1 622	106,17
6	Kemangkon	2 096	2 165	96,81
7	Panican	2 461	2 483	99,11
8	Bakulan	975	1 028	94,84
9	Karangkemiri	1 090	1 076	101,30
10	Pegandekan	1 498	1 408	106,39
11	Senon	2 464	2 407	102,37
12	Sumilir	878	945	92,91
13	Kalialang	725	715	101,40
14	Karangtengah	1 509	1 546	97,61
15	Muntang	884	855	103,39
16	Gambarsari	831	858	96,85
17	Toyareka	2 863	2 859	100,14
18	Jetis	1 652	1 643	100,55
19	Majasem	1 867	1 781	104,83
	Jumlah	30 593	30 396	100,65

Sumber : Dinas Kependudukan dan Pencatatan Sipil Kabupaten Purbalingga

Tabel: 3,2 Penduduk Kecamatan Kemangkon Menurut Agama dan Jenis Kelamin, 2017

	Desa	Laki-laki	Perempuan	Jumlah
	1	2	3	4
1	Islam	30.280	30.019	60.299
2	Kristen	169	214	383
3	Katholik	141	162	303
4	Hindu	1	-	1
5	Budha	2	1	3
6	Konghuchu	-	-	-
7	Kepercayaan	-	-	-
	Jumlah	30.593	30.396	60.989

Sumber : Dinas Kependudukan dan Pencatatan Sipil Kabupaten Purbalingga

Tabel: 3,3 Penduduk Kecamatan Kemangkon Menurut Pendidikan dan Jenis Kelamin, 2017

	Jenjang Pendidikan	Laki-laki	Perempuan	Jumlah
	1	2	3	4
1	Tidak/Belum Sekolah	5 064	4 985	10 049
2	Belum Tamat SD/Sederajat	2 470	2 415	4 885
3	Tamat SD/Sederajat	10 974	11 761	22 735
4	SLTP/Sederajat	5 940	5 966	11 906
5	SLTA/Sederajat	5 087	4 070	9 157
6	Diploma I/II	118	158	276
7	Akademi/Diploma III	257	294	551
8	Diploma IV/Strata I	666	735	1 401
9	Strata II	16	10	26
10	Strata III	1	2	3
	Jumlah	30 593	30 396	60 989

Sumber : Dinas Kependudukan dan Pencatatan Sipil Kabupaten Purbalingga

Tabel: 3,4 Kepadatan Penduduk per Desa (Jiwa/Km²) Kecamatan Kemangkon, 2017

	Desa	Luas Wilayah (Km²)	Penduduk 2017	Kepadatan Penduduk per km²
	1	2	3	4
1	Kedungbenda	3,98	4 574	1 148
2	Bokol	1,31	2 185	1 669
3	Plumutan	2,29	3 560	1 557
4	Majatengah	3,04	3 764	1 238
5	Kedunglegok	2,46	3 344	1 358
6	Kemangkon	2,65	4 261	1 606
7	Panican	2,86	4 944	1 730
8	Bakulan	1,55	2 003	1 292
9	Karangkemiri	1,85	2 166	1 173
10	Pegandekan	2,38	2 906	1 222
11	Senon	3,35	4 871	1 455
12	Sumilir	2,26	1 823	808
13	Kalialang	2,14	1 440	673
14	Karangtengah	2,22	3 055	1 378
15	Muntang	1,58	1 739	1 100
16	Gambarsari	1,60	1 689	1 056
17	Toyareka	3,27	5 722	1 747
18	Jetis	1,91	3 295	1 723
19	Majasem	2,43	3 648	1 500
	Jumlah	45,13	60 989	1 351

Sumber : Dinas Kependudukan dan Pencatatan Sipil Kabupaten Purbalingga

Tabel: 3,5 Rata-rata Anggota Keluarga per KK Kecamatan Kemangkon per Desa (Jiwa), 2017

	Desa	Jumlah KK *)	Penduduk 2017 **)	Rata-rata Anggota Keluarga per KK
	1	2	3	4
1	Kedungbenda	1 432	4 574	3
2	Bokol	768	2 185	3
3	Plumutan	1 148	3 560	3
4	Majatengah	1 252	3 764	3
5	Kedunglegok	1 170	3 344	3
6	Kemangkon	1 225	4 261	3
7	Panican	1 447	4 944	3
8	Bakulan	790	2 003	3
9	Karangkemiri	781	2 166	3
10	Pegandekan	1 044	2 906	3
11	Senon	1 553	4 871	3
12	Sumilir	646	1 823	3
13	Kalialang	586	1 440	2
14	Karangtengah	1 098	3 055	3
15	Muntang	582	1 739	3
16	Gambarsari	559	1 689	3
17	Toyareka	2 003	5 722	3
18	Jetis	1 045	3 295	3
19	Majasem	1 280	3 648	3
	Jumlah	19 129	60 989	4

Sumber: *) BPS, Pendataan Potensi Desa 2018

**) Dinas Kependudukan dan Pencatatan Sipil Kabupaten Purbalingga

Tabel: 3,6 Angka Kelahiran Kasar (CBR) Kecamatan Kemangkon Dirinci per Desa (Per/1000 Jiwa), 2017

	Desa	Penduduk Pertengahan 2017)	Jumlah Kelahiran)	CBR
	1	2	3	4
1	Kedungbenda	4 542	47	10,35
2	Bokol	2 167	32	14,77
3	Plumutan	3 545	40	11,28
4	Majatengah	3 767	65	17,26
5	Kedunglegok	3 338	51	15,28
6	Kemangkon	4 224	69	16,34
7	Panican	4 917	63	12,81
8	Bakulan	2 057	11	5,35
9	Karangkemiri	2 147	22	10,25
10	Pegandekan	2 888	30	10,39
11	Senon	4 850	54	11,13
12	Sumilir	1 828	22	12,04
13	Kalialang	1 417	17	12,00
14	Karangtengah	3 051	41	13,44
15	Muntang	1 743	30	17,21
16	Gambarsari	1 657	31	18,71
17	Toyareka	5 681	48	8,45
18	Jetis	3 262	32	9,81
19	Majasem	3 605	13	3,61
	Jumlah	60 686	718	11,83

Sumber : *) Dinas Kependudukan dan Pencatatan Sipil Kabupaten Purbalingga

**) Profil Desa

Tabel: 3,7 Angka Kematian Kasar (CDR) Kecamatan Kemangkon Dirinci per Desa (Per/1000 Jiwa), 2017

	Desa	Penduduk	Jumlah Kematian	CDR
		Pertengahan 2017)	**)	
	1	2	3	4
1	Kedungbenda	4 542	32	7,05
2	Bokol	2 167	9	4,15
3	Plumutan	3 545	35	9,87
4	Majatengah	3 767	32	8,49
5	Kedunglegok	3 338	29	8,69
6	Kemangkon	4 224	35	8,29
7	Panican	4 917	32	6,51
8	Bakulan	2 057	3	1,46
9	Karangkemiri	2 147	25	11,64
10	Pegandekan	2 888	21	7,27
11	Senon	4 850	28	5,77
12	Sumilir	1 828	19	10,39
13	Kalialang	1 417	17	12,00
14	Karantengah	3 051	30	9,83
15	Muntang	1 743	14	8,03
16	Gambarsari	1 657	17	10,26
17	Toyareka	5 681	12	2,11
18	Jetis	3 262	26	7,97
19	Majasem	3 605	14	3,88
Jumlah		60 686	430	7,09

Sumber : *) Dinas Kependudukan dan Pencatatan Sipil Kabupaten Purbalingga

**) Profil Desa

Tabel: 3.8 Jumlah Penduduk Migrasi Netto Kecamatan Kemangkon Dirinci per Desa (Jiwa), 2017

	Desa	Jumlah Migrasi		Migrasi Netto
		Masuk	Keluar	
	1	2	3	4
1	Kedungbenda	49	39	10
2	Bokol	33	24	9
3	Plumutan	34	35	-1
4	Majatengah	31	44	-13
5	Kedunglegok	3	2	1
6	Kemangkon	40	59	-19
7	Panican	86	47	39
8	Bakulan	8	5	3
9	Karangkemiri	36	23	13
10	Pegandekan	14	18	-4
11	Senon	15	21	-6
12	Sumilir	27	24	3
13	Kalialang	21	18	3
14	Karangtengah	49	50	-1
15	Muntang	18	34	-16
16	Gambarsari	41	12	29
17	Toyareka	11	24	-13
18	Jetis	71	43	28
19	Majasem	12	13	1

Sumber : Profil Desa

KETENAGAKERJAAN

EMPLOYMENT

4 **BAB**

Chapter

PENDUDUK YANG BEKERJA

Kecamatan Kemangkon 2017

13.256

PENDUDUK BERDASARKAN RATIO UMUR

Kecamatan Kemangkon 2017

Belum/tidak bekerja

11.805

Mengurus Rumahtangga

5.773

Sekolah

9.243

Banyaknya TKI

Kecamatan Kemangkon

80



Tabel: 4.1 Penduduk Kecamatan Kemangkon Menurut Pekerjaan, 2017

Jenis Pekerjaan	Laki-laki	Perempuan	Jumlah
1	2	3	4
1 Belum/Tidak Bekerja	5 680	5 503	11 183
2 Mengurus Rumah Tangga	7	5 766	5 773
3 Pelajar/Mahasiswa	4 813	4 430	9 243
4 Pensiunan	443	179	622
5 Pegawai Negeri Sipil	426	384	810
6 Tentara Nasional Indonesia	88	2	90
7 Kepolisian RI	49	6	55
8 Perdagangan	616	800	1 416
9 Petani/Pekebun	5 258	4 208	9 466
10 Peternak	8	-	8
11 Nelayan/Perikanan	3	-	3
12 Industri	15	13	28
13 Konstruksi	7	-	7
14 Transportasi	13	1	14
15 Karyawan Swasta	6 978	6 278	13 256
16 Karyawan BUMN	31	11	42
17 Karyawan BUMD	9	2	11
18 Karyawan Honoror	58	87	145
19 Buruh Harian Lepas	2 366	1 486	3 852
20 Buruh Tani/Perkebunan	685	278	963

Sumber : Dinas Kependudukan dan Pencatatan Sipil Kabupaten Purbalingga

Tabel: 4.1 Lanjutan

	Jenis Pekerjaan	Laki-laki	Perempuan	Jumlah
	1	2	3	4
21	Buruh Nelayan/Perikanan	2	-	3
22	Buruh Peternakan	4	-	5
23	Pembantu Rumah Tangga	1	60	61
24	Wirausaha	161	2	163
25	Penjahit	16	12	28
26	Penata Rias	-	-	-
27	Penata Busana	-	-	-
28	Penata Rambut	-	-	-
29	Mekanik	3	1	4
30	Seniman	5	-	9
31	Tabib	-	-	-
32	Paraji	-	2	3
33	Perancang Busana	-	-	-
34	Penterjemah	-	-	-
35	Pemuka Agama	9	2	11
36	Wartawan	-	-	-
37	Juru Masak	-	-	-
38	Promotor Acara	-	-	-
39	Pejabat Tinggi Negara dan Anggota Legislatif	2	-	2

Sumber : Dinas Kependudukan dan Pencatatan Sipil Kabupaten Purbalingga

Tabel: 4.1 Lanjutan

	Jenis Pekerjaan	Laki-laki	Perempuan	Jumlah
	1	2	3	4
40	Dosen	1	4	5
41	Guru	137	260	397
42	Pilot	-	-	-
43	Pengacara	-	-	-
44	Notaris	-	-	-
45	Arsitek	-	-	-
46	Akuntan	-	-	-
47	Konsultan	-	-	-
48	Dokter	2	2	4
49	Bidan	-	24	24
50	Perawat	13	40	53
51	Apoteker	-	3	3
52	Psikiater/Psikolog	-	-	-
53	Penyiar	-	-	-
54	Pelaut	4	-	4
55	Peneliti	-	-	-
56	Sopir	180	-	180
57	Kepala dan Perangkat Desa	205	21	226
58	Wiraswasta	2 278	504	2 782
59	Lainnya	13	17	30
	Jumlah	30 594	30 398	60 992

Sumber : Dinas Kependudukan dan Pencatatan Sipil Kabupaten Purbalingga

Tabel: 4,2 Jumlah Warga yang Menjadi TKI Kecamatan Kemangkon Dirinci per Desa, 2017

	Desa	Laki-laki	Perempuan	Jumlah
	1	2	3	4
1	Kedungbenda	1	8	9
2	Bokol	-	-	-
3	Plumutan	5	4	9
4	Majatengah	3	-	3
5	Kedunglegok	1	3	4
6	Kemangkon	5	2	7
7	Panican	1	3	4
8	Bakulan	-	3	3
9	Karangkemiri	3	1	4
10	Pegandekan	1	5	6
11	Senon	8	3	11
12	Sumilir	1	3	4
13	Kalialang	2	1	3
14	Karantengah	-	-	-
15	Muntang	-	1	1
16	Gambarsari	-	4	4
17	Toyareka	2	1	3
18	Jetis	-	-	-
19	Majasem	2	3	5
	Jumlah	35	45	80

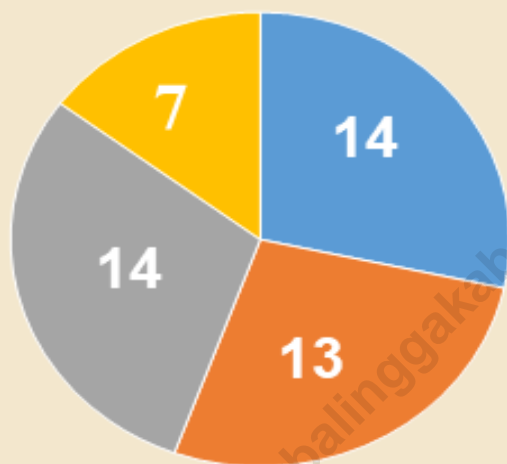
Sumber : Profil Desa

PENDIDIKAN

EDUCATION

5 BAB







Chapter



■ TK/BA ■ SD/MI
■ SMP sederajat ■ SMA sederajat

FASILITAS PENDIDIKAN

Kecamatan Kemangkon 2017

	TK/BA	39	
	SD / MI	50	
	SMP	7	
	SMA Sederajat	3	

RASIO MURID - GURU
Kecamatan
Kemangkon 2017

"A good teacher can inspire hope, ignite the imagination, and instill a love of learning."

Brad Henry



Tabel: 5.1 Banyaknya Sekolah TK dan RA/BA Kecamatan Kemangkon Dirinci per Desa, 2017/2018

Desa	TK		RA / BA	Total
	Negeri	Swasta		
1	2	3	4	5
1 Kedungbenda	-	1	1	2
2 Bokol	-	-	1	1
3 Plumutan	-	1	1	2
4 Majatengah	-	1	2	3
5 Kedunglegok	-	2	1	3
6 Kemangkon	-	2	3	5
7 Panican	-	1	1	2
8 Bakulan	-	1	-	1
9 Karangkemiri	-	1	-	1
10 Pegandekan	-	-	2	2
11 Senon	-	1	3	4
12 Sumilir	-	1	1	2
13 Kalialang	-	1	-	1
14 Karangtengah	-	-	2	2
15 Muntang	-	-	1	1
16 Gambarsari	-	-	1	1
17 Toyareka	-	-	1	1
18 Jetis	-	2	-	2
19 Majasem	-	1	2	3
	-	16	23	39

Sumber : Dinas Pendidikan Kecamatan Kemangkon

Tabel: 5.2 Banyaknya Siswa Baru TK dan Rodhotul/Bustanul Athfal (RA/BA) Kecamatan Kemangkon Dirinci per Desa, 2017/2018

Desa	TK		RA / BA	Total
	Negeri	Swasta		
1	2	3	4	5
1 Kedungbendi	-	38	22	60
2 Bokol	-	-	23	23
3 Plumutan	-	42	29	71
4 Majatengah	-	28	40	68
5 Kedunglegok	-	54	22	76
6 Kemangkon	-	36	93	129
7 Panican	-	90	48	138
8 Bakulan	-	26	0	26
9 Karangkemiri	-	25	0	25
10 Pegandekan	-	0	36	36
11 Senon	-	21	66	87
12 Sumilir	-	30	21	51
13 Kalialang	-	20	0	20
14 Karangtengal	-	-	81	81
15 Muntang	-	-	23	23
16 Gambarsari	-	-	32	32
17 Toyareka	-	-	75	75
18 Jetis	-	48	0	48
19 Majasem	-	35	94	129
Jumlah	-	493	705	1 198

Sumber : Dinas Pendidikan Kecamatan Kemangkon

Tabel: 5.3 Banyaknya Siswa TK dan Rodhotul/Bustanul Athfal (RA/BA) Kecamatan Kemangkon Dirinci per Desa, 2017/2018

Desa	TK		RA / BA	Total
	Negeri	Swasta		
1	2	3	4	5
1 Kedungbendi	-	38	22	60
2 Bokol	-	-	23	23
3 Plumutan	-	42	29	71
4 Majatengah	-	28	40	68
5 Kedunglegok	-	54	22	76
6 Kemangkon	-	36	93	129
7 Panican	-	90	48	138
8 Bakulan	-	26	0	26
9 Karangkemiri	-	25	0	25
10 Pegandekan	-	0	36	36
11 Senon	-	21	66	87
12 Sumilir	-	30	21	51
13 Kalialang	-	20	0	20
14 Karangtengal	-	-	81	81
15 Muntang	-	-	23	23
16 Gambarsari	-	-	32	32
17 Toyareka	-	-	75	75
18 Jetis	-	48	0	48
19 Majasem	-	35	94	129
Jumlah	-	493	705	1 198

Sumber : Dinas Pendidikan Kecamatan Kemangkon

Tabel: 5.4 Banyaknya Tamatan TK dan Rodhotul/Bustanul Athfal (RA/BA) Kecamatan Kemangkon Dirinci per Desa, 2017/2018

Desa	TK		RA / BA	Total
	Negeri	Swasta		
1	2	3	4	5
1 Kedungbendi	-	41	9	50
2 Bokol	-	-	14	14
3 Plumutan	-	31	16	47
4 Majatengah	-	37	18	55
5 Kedunglegok	-	39	20	59
6 Kemangkon	-	21	56	77
7 Panican	-	80	37	117
8 Bakulan	-	13	0	13
9 Karangkemiri	-	17	0	17
10 Pegandekan	-	-	45	45
11 Senon	-	20	41	61
12 Sumilir	-	10	22	32
13 Kalialang	-	6	0	6
14 Karangtengal	-	-	40	40
15 Muntang	-	-	21	21
16 Gambarsari	-	-	34	34
17 Toyareka	-	-	70	70
18 Jetis	-	44	0	44
19 Majasem	-	21	64	85
Jumlah	-	380	507	887

Sumber : Dinas Pendidikan Kecamatan Kemangkon

Tabel: 5.5 Banyaknya Guru Tetap TK dan Rodhotul/Bustanul Athfal (RA/BA) Kecamatan Kemangkon Dirinci per Desa, 2017/2018

	Desa	TK		RA / BA	Total
		Negeri	Swasta		
	1	2	3	4	5
1	Kedungbendi	-	1	0	1
2	Bokol	-	0	0	0
3	Plumutan	-	1	1	2
4	Majatengah	-	1	2	3
5	Kedunglegok	-	2	1	3
6	Kemangkon	-	2	3	5
7	Panican	-	4	1	5
8	Bakulan	-	1	0	1
9	Karangkemiri	-	1	0	1
10	Pegandekan	-	0	2	2
11	Senon	-	1	3	4
12	Sumilir	-	1	1	2
13	Kalialang	-	0	0	0
14	Karangtengal	-	-	2	2
15	Muntang	-	-	0	-
16	Gambarsari	-	-	1	-
17	Toyareka	-	-	3	3
18	Jetis	-	3	0	3
19	Majasem	-	0	5	5
	Jumlah	-	18	25	42

Sumber : Dinas Pendidikan Kecamatan Kemangkon

Tabel: 5.6 Banyaknya Guru Tidak Tetap TK dan BA/RA Kecamatan Kemangkon dirinci Perdesa 2017/2018.

Desa	TK		RA / BA	Total
	Negeri	Swasta		
1	2	3	4	5
1 Kedungbendi	-	1	1	2
2 Bokol	-	-	0	-
3 Plumutan	-	1	1	2
4 Majatengah	-	1	2	3
5 Kedunglegok	-	2	1	3
6 Kemangkon	-	2	3	5
7 Panican	-	4	1	5
8 Bakulan	-	1	0	1
9 Karangkemiri	-	1	0	-
10 Pegandekan	-	-	2	2
11 Senon	-	1	3	4
12 Sumilir	-	1	1	2
13 Kalialang	-	0	0	-
14 Karangtengal	-	-	2	2
15 Muntang	-	-	0	0
16 Gambarsari	-	-	1	1
17 Toyareka	-	-	3	3
18 Jetis	-	3	0	3
19 Majasem	-	2	5	7
Jumlah	-	20	26	46

Sumber : Dinas Pendidikan Kecamatan Kemangkon

Tabel: 5.7 Banyaknya Sekolah Dasar (SD) dan Madrasah Ibtidaiyah (MI) Kecamatan Kemangkon Dirinci per Desa, 2017/2018

Desa	SD		MI	
	Negeri	Swasta	Negeri	Swasta
1	2	3	4	5
1 Kedungbenda	3	-	-	1
2 Bokol	1	-	-	1
3 Plumutan	2	-	-	1
4 Majatengah	1	-	-	2
5 Kedunglegok	2	-	-	1
6 Kemangkon	2	-	-	2
7 Panican	2	-	-	1
8 Bakulan	1	-	-	-
9 Karangkemiri	1	-	-	-
10 Pegandekan	1	-	-	1
11 Senon	2	-	-	3
12 Sumilir	1	-	-	1
13 Kalialang	2	-	-	-
14 Karangtengah	1	-	-	2
15 Muntang	2	-	-	1
16 Gambarsari	1	-	-	-
17 Toyareka	2	-	-	1
18 Jetis	2	-	-	-
19 Majasem	1	-	-	2
Jumlah	30	-	-	20

Sumber : Dinas Pendidikan Kecamatan Kemangkon

Tabel: 5.8 Banyaknya Siswa Baru SD dan MI Kecamatan Kemangkon Dirinci per Desa, 2017/2018

Desa	SD		MI	
	Negeri	Swasta	Negeri	Swasta
1	2	3	4	5
1 Kedungbenda	70	-	-	10
2 Bokol	24	-	-	13
3 Plumutan	36	-	-	21
4 Majatengah	37	-	-	17
5 Kedunglegok	40	-	-	22
6 Kemangkon	32	-	-	37
7 Panican	36	-	-	47
8 Bakulan	20	-	-	-
9 Karangkemiri	21	-	-	-
10 Pegandekan	19	-	-	28
11 Senon	32	-	-	39
12 Sumilir	16	-	-	20
13 Kalialang	26	-	-	-
14 Karangtengah	13	-	-	37
15 Muntang	21	-	-	24
16 Gambarsari	27	-	-	-
17 Toyareka	54	-	-	38
18 Jetis	46	-	-	-
19 Majasem	22	-	-	52
Jumlah	592	-	-	405

Sumber : Dinas Pendidikan Kecamatan Kemangkon

Tabel: 5.9 Banyaknya Siswa SD dan MI Kecamatan Kemangkon Dirinci per Desa, 2017/2018

Desa	SD		MI	
	Negeri	Swasta	Negeri	Swasta
1	2	3	4	5
1 Kedungbenda	358	-	-	95
2 Bokol	159	-	-	85
3 Plumutan	222	-	-	112
4 Majatengah	204	-	-	143
5 Kedunglegok	222	-	-	106
6 Kemangkon	221	-	-	226
7 Panican	271	-	-	168
8 Bakulan	152	-	-	-
9 Karangkemiri	131	-	-	-
10 Pegandekan	143	-	-	125
11 Senon	203	-	-	242
12 Sumilir	89	-	-	98
13 Kalialang	191	-	-	-
14 Karangtengah	95	-	-	155
15 Muntang	91	-	-	103
16 Gambarsari	144	-	-	-
17 Toyareka	306	-	-	220
18 Jetis	284	-	-	-
19 Majasem	135	-	-	260
Jumlah	3 621	-	-	2 138

Sumber : Dinas Pendidikan Kecamatan Kemangkon

Tabel: 5.10 Banyaknya Tamatan Siswa SD dan MI Kecamatan Kemangkon Dirinci per Desa, 2016/2017

Desa	SD		MI	
	Negeri	Swasta	Negeri	Swasta
1	2	3	4	5
1 Kedungbenda	63	-	-	11
2 Bokol	22	-	-	15
3 Plumutan	34	-	-	15
4 Majatengah	39	-	-	25
5 Kedunglegok	31	-	-	17
6 Kemangkon	36	-	-	36
7 Panican	51	-	-	35
8 Bakulan	38	-	-	-
9 Karangkemiri	27	-	-	-
10 Pegandekan	22	-	-	15
11 Senon	33	-	-	45
12 Sumilir	17	-	-	15
13 Kalialang	29	-	-	-
14 Karangtengah	18	-	-	21
15 Muntang	15	-	-	37
16 Gambarsari	24	-	-	0
17 Toyareka	53	-	-	28
18 Jetis	54	-	-	-
19 Majasem	26	-	-	39
Jumlah	632	-	-	354

Sumber : Dinas Pendidikan Kecamatan Kemangkon

Tabel: 5.11 Banyaknya Guru Tetap Sekolah Dasar dan Madrasah Ibtidaiyah Kecamatan Kemangkon Dirinci per Desa, 2017/2018

Desa	SD		MI	
	Negeri	Swasta	Negeri	Swasta
1	2	3	4	5
1 Kedungbenda	18	-	-	2
2 Bokol	5	-	-	1
3 Plumutan	10	-	-	3
4 Majatengah	8	-	-	4
5 Kedunglegok	12	-	-	2
6 Kemangkon	13	-	-	6
7 Panican	13	-	-	3
8 Bakulan	7	-	-	-
9 Karangkemiri	6	-	-	-
10 Pegandekan	6	-	-	1
11 Senon	11	-	-	6
12 Sumilir	7	-	-	1
13 Kalialang	12	-	-	-
14 Karangtengah	5	-	-	0
15 Muntang	12	-	-	2
16 Gambarsari	6	-	-	-
17 Toyareka	13	-	-	5
18 Jetis	14	-	-	-
19 Majasem	6	-	-	6
Jumlah	184	-	-	42

Sumber : Dinas Pendidikan Kecamatan Kemangkon

Tabel: 5.12 Banyaknya Guru Tidak Tetap SD dan MI Kecamatan Kemangkon Dirinci per Desa, 2017/2018

Desa	SD		MI	
	Negeri	Swasta	Negeri	Swasta
1	2	3	4	5
1 Kedungbenda	13	-	-	6
2 Bokol	4	-	-	7
3 Plumutan	8	-	-	5
4 Majatengah	4	-	-	12
5 Kedunglegok	8	-	-	7
6 Kemangkon	6	-	-	10
7 Panican	7	-	-	8
8 Bakulan	4	-	-	-
9 Karangkemiri	3	-	-	-
10 Pegandekan	4	-	-	8
11 Senon	4	-	-	17
12 Sumilir	3	-	-	7
13 Kalialang	5	-	-	-
14 Karangtengah	4	-	-	10
15 Muntang	4	-	-	6
16 Gambarsari	3	-	-	-
17 Toyareka	9	-	-	5
18 Jetis	3	-	-	-
19 Majasem	2	-	-	11
Jumlah	98	-	-	119

Sumber : Dinas Pendidikan Kecamatan Kemangkon

Tabel: 5.13 Banyaknya Sekolah Menengah Pertama (SMP) dan Sederajat Kecamatan Kemangkon Dirinci per Desa, 2017/2018

Desa	SMP		MTs	
	Negeri	Swasta	Negeri	Swasta
1	2	3	4	5
1 Kedungbenda	1	-	-	-
2 Bokol	-	-	-	-
3 Plumutan	-	-	-	-
4 Majatengah	-	-	-	-
5 Kedunglegok	1	-	-	-
6 Kemangkon	-	-	-	-
7 Panican	-	-	-	1
8 Bakulan	-	-	-	1
9 Karangkemiri	1	-	-	-
10 Pegandekan	-	-	-	-
11 Senon	-	-	-	-
12 Sumilir	-	-	-	-
13 Kalialang	-	-	-	-
14 Karangtengah	-	1	-	-
15 Muntang	-	-	-	-
16 Gambarsari	-	-	-	-
17 Toyareka	1	-	-	-
18 Jetis	-	-	-	-
19 Majasem	-	-	-	-
Jumlah	4	1	-	2

Sumber : Dinas Pendidikan Kecamatan Kemangkon

Tabel: 5.14 Banyaknya Siswa Baru SMP dan Sederajat Kecamatan Kemangkon Dirinci per Desa, 2017/2018

Desa	SMP		MTs	
	Negeri	Swasta	Negeri	Swasta
1	2	3	4	5
1 Kedungbenda	97	-	-	-
2 Bokol	-	-	-	-
3 Plumutan	-	-	-	-
4 Majatengah	-	-	-	-
5 Kedunglegok	84	-	-	-
6 Kemangkon	-	-	-	-
7 Panican	-	-	-	69
8 Bakulan	-	-	-	70
9 Karangkemiri	275	-	-	-
10 Pegandekan	-	-	-	-
11 Senon	-	-	-	-
12 Sumilir	-	-	-	-
13 Kalialang	-	-	-	-
14 Karangtengah	-	46	-	-
15 Muntang	-	-	-	-
16 Gambarsari	-	-	-	-
17 Toyareka	92	-	-	-
18 Jetis	-	-	-	-
19 Majasem	-	-	-	-
Jumlah	548	46	-	139

Sumber : Dinas Pendidikan Kecamatan Kemangkon

Tabel: 5.15 Banyaknya Siswa SMP dan Sederajat Kecamatan Kemangkon Dirinci per Desa, 2017/2018

Desa	SMP		MTs	
	Negeri	Swasta	Negeri	Swasta
1	2	3	4	5
1 Kedungbenda	267	-	-	-
2 Bokol	-	-	-	-
3 Plumutan	-	-	-	-
4 Majatengah	-	-	-	-
5 Kedunglegok	238	-	-	-
6 Kemangkon	-	-	-	-
7 Panican	-	-	-	210
8 Bakulan	-	-	-	152
9 Karangkemiri	757	-	-	-
10 Pegandekan	-	-	-	-
11 Senon	-	-	-	-
12 Sumilir	-	-	-	-
13 Kalialang	-	-	-	-
14 Karangtengah	-	102	-	-
15 Muntang	-	-	-	-
16 Gambarsari	-	-	-	-
17 Toyareka	289	-	-	-
18 Jetis	-	-	-	-
19 Majasem	-	-	-	-
Jumlah	1 551	102	-	362

Sumber : Dinas Pendidikan Kecamatan Kemangkon

Tabel: 5.16 Banyaknya Tamatan Siswa SMP dan Sederajat Kecamatan Kemangkon Dirinci per Desa, 2016/2017

Desa	SMP		MTs	
	Negeri	Swasta	Negeri	Swasta
1	2	3	4	5
1 Kedungbenda	94	-	-	-
2 Bokol	-	-	-	-
3 Plumutan	-	-	-	-
4 Majatengah	-	-	-	-
5 Kedunglegok	82	-	-	-
6 Kemangkon	-	-	-	-
7 Panican	-	-	-	71
8 Bakulan	-	-	-	65
9 Karangkemiri	244	-	-	-
10 Pegandekan	-	-	-	-
11 Senon	-	-	-	-
12 Sumilir	-	-	-	-
13 Kalialang	-	-	-	-
14 Karangtengah	-	31	-	-
15 Muntang	-	-	-	-
16 Gambarsari	-	-	-	-
17 Toyareka	100	-	-	-
18 Jetis	-	-	-	-
19 Majasem	-	-	-	-
Jumlah	520	31	-	136

Sumber : Dinas Pendidikan Kecamatan Kemangkon

Tabel: 5.17 Banyaknya Guru Tetap SMP dan Sederajat Kecamatan Kemangkon Dirinci per Desa, 2017/2018

Desa	SMP		MTs	
	Negeri	Swasta	Negeri	Swasta
1	2	3	4	5
1 Kedungbenda	18	-	-	-
2 Bokol	-	-	-	-
3 Plumutan	-	-	-	-
4 Majatengah	-	-	-	-
5 Kedunglegok	11	-	-	-
6 Kemangkon	-	-	-	-
7 Panican	-	-	-	12
8 Bakulan	-	-	-	14
9 Karangkemiri	32	-	-	-
10 Pegandekan	-	-	-	-
11 Senon	-	-	-	-
12 Sumilir	-	-	-	-
13 Kalialang	-	-	-	-
14 Karangtengah	-	8	-	-
15 Muntang	-	-	-	-
16 Gambarsari	-	-	-	-
17 Toyareka	25	-	-	-
18 Jetis	-	-	-	-
19 Majasem	-	-	-	-
Jumlah	86	8	-	26

Sumber : Dinas Pendidikan Kecamatan Kemangkon

Tabel: 5.18 Banyaknya Guru Tidak Tetap SMP dan Sederajat Kecamatan Kemangkon Dirinci per Desa, 2017/2018

Desa	SMP		MTs	
	Negeri	Swasta	Negeri	Swasta
1	2	3	4	5
1 Kedungbenda	0	-	-	-
2 Bokol	-	-	-	-
3 Plumutan	-	-	-	-
4 Majatengah	-	-	-	-
5 Kedunglegok	0	-	-	-
6 Kemangkon	-	-	-	-
7 Panican	-	-	-	-
8 Bakulan	-	-	-	-
9 Karangkemiri	5	-	-	-
10 Pegandekan	-	-	-	-
11 Senon	-	-	-	-
12 Sumilir	-	-	-	-
13 Kalialang	-	-	-	-
14 Karangtengah	-	9	-	-
15 Muntang	-	-	-	-
16 Gambarsari	-	-	-	-
17 Toyareka	8	-	-	-
18 Jetis	-	-	-	-
19 Majasem	-	-	-	-
Jumlah	13	9	-	-

Sumber : Dinas Pendidikan Kecamatan Kemangkon

Tabel: 5.19 Banyaknya Sekolah Menengah Atas (SMA) dan Sederajat Kecamatan Kemangkon Sesuai Lokasi Sekolah, 2017/2018

Desa	SMA		MA	
	Negeri	Swasta	Negeri	Swasta
1	2	3	4	5
1 Kedungbenda	-	-	-	-
2 Bokol	-	-	-	-
3 Plumutan	-	-	-	-
4 Majatengah	-	-	-	-
5 Kedunglegok	-	-	-	-
6 Kemangkon	-	-	-	-
7 Panican	1	-	-	-
8 Bakulan	-	-	-	-
9 Karangkemiri	-	-	-	-
10 Pegandekan	-	-	-	-
11 Senon	-	-	-	-
12 Sumilir	-	-	-	-
13 Kalialang	-	-	-	-
14 Karangtengah	-	-	-	-
15 Muntang	-	-	-	-
16 Gambarsari	-	-	-	-
17 Toyareka	-	-	-	-
18 Jetis	-	-	-	-
19 Majasem	-	-	-	-
Jumlah	1	-	-	-

Sumber : Dinas Pendidikan Kecamatan Kemangkon

Tabel: 5.19 Lanjutan

	Desa	SMK	
		Negeri	Swasta
	1	6	7
1	Kedungbenda	-	-
2	Bokol	-	-
3	Plumutan	-	-
4	Majatengah	-	-
5	Kedunglegok	-	-
6	Kemangkon	-	-
7	Panican	-	1
8	Bakulan	-	-
9	Karangkemiri	1	-
10	Pegandekan	-	-
11	Senon	-	-
12	Sumilir	-	-
13	Kalialang	-	-
14	Karantengah	-	-
15	Muntang	-	-
16	Gambarsari	-	-
17	Toyareka	-	-
18	Jetis	-	-
19	Majasem	-	-
	Jumlah	1	1

Sumber : Dinas Pendidikan Kecamatan Kemangkon

Tabel: 5.20 Banyaknya Siswa Baru SMA dan Sederajat Kecamatan Kemangkon Sesuai Lokasi Sekolah, 2017/2018

Desa	SMA		MA	
	Negeri	Swasta	Negeri	Swasta
1	2	3	4	5
1 Kedungbenda	-	-	-	-
2 Bokol	-	-	-	-
3 Plumutan	-	-	-	-
4 Majatengah	-	-	-	-
5 Kedunglegok	-	-	-	-
6 Kemangkon	-	-	-	-
7 Panican	86	-	-	-
8 Bakulan	-	-	-	-
9 Karangkemiri	-	-	-	-
10 Pegandekan	-	-	-	-
11 Senon	-	-	-	-
12 Sumilir	-	-	-	-
13 Kalialang	-	-	-	-
14 Karangtengah	-	-	-	-
15 Muntang	-	-	-	-
16 Gambarsari	-	-	-	-
17 Toyareka	-	-	-	-
18 Jetis	-	-	-	-
19 Majasem	-	-	-	-
Jumlah	86	-	-	-

Sumber : Dinas Pendidikan Kecamatan Kemangkon

Tabel: 5.20 Lanjutan

	Desa	SMK	
		Negeri	Swasta
	1	6	7
1	Kedungbenda	-	-
2	Bokol	-	-
3	Plumutan	-	-
4	Majatengah	-	-
5	Kedunglegok	-	-
6	Kemangkon	-	-
7	Panican	-	10
8	Bakulan	-	-
9	Karangkemiri	91	-
10	Pegandekan	-	-
11	Senon	-	-
12	Sumilir	-	-
13	Kalialang	-	-
14	Karangtengah	-	-
15	Muntang	-	-
16	Gambarsari	-	-
17	Toyareka	-	-
18	Jetis	-	-
19	Majasem	-	-
	Jumlah	91	10

Sumber : Dinas Pendidikan Kecamatan Kemangkon

Tabel: 5.21 Banyaknya Siswa SMA dan Sederajat Kecamatan Kemangkon Sesuai Lokasi Sekolah, 2017/2018

Desa	SMA		MA	
	Negeri	Swasta	Negeri	Swasta
1	2	3	4	5
1 Kedungbenda	-	-	-	-
2 Bokol	-	-	-	-
3 Plumutan	-	-	-	-
4 Majatengah	-	-	-	-
5 Kedunglegok	-	-	-	-
6 Kemangkon	-	-	-	-
7 Panican	207	-	-	-
8 Bakulan	-	-	-	-
9 Karangkemiri	-	-	-	-
10 Pegandekan	-	-	-	-
11 Senon	-	-	-	-
12 Sumilir	-	-	-	-
13 Kalialang	-	-	-	-
14 Karangtengah	-	-	-	-
15 Muntang	-	-	-	-
16 Gambarsari	-	-	-	-
17 Toyareka	-	-	-	-
18 Jetis	-	-	-	-
19 Majasem	-	-	-	-
Jumlah	207	-	-	-

Sumber : Dinas Pendidikan Kecamatan Kemangkon

Tabel: 5.21 Lanjutan

Desa	SMK	
	Negeri	Swasta
1	6	7
1 Kedungbenda	-	-
2 Bokol	-	-
3 Plumutan	-	-
4 Majatengah	-	-
5 Kedunglegok	-	-
6 Kemangkon	-	-
7 Panican	-	33
8 Bakulan	-	-
9 Karangkemiri	234	-
10 Pegandekan	-	-
11 Senon	-	-
12 Sumilir	-	-
13 Kalialang	-	-
14 Karangtengah	-	-
15 Muntang	-	-
16 Gambarsari	-	-
17 Toyareka	-	-
18 Jetis	-	-
19 Majasem	-	-
Jumlah	234	33

Sumber : Dinas Pendidikan Kecamatan Kemangkon

Tabel: 5.22 Banyaknya Tamatan Siswa SMA dan Sederajat Kecamatan Kemangkon Sesuai Lokasi Sekolah, 2016/2017

Desa	SMA		MA	
	Negeri	Swasta	Negeri	Swasta
1	2	3	4	5
1 Kedungbenda	-	-	-	-
2 Bokol	-	-	-	-
3 Plumutan	-	-	-	-
4 Majatengah	-	-	-	-
5 Kedunglegok	-	-	-	-
6 Kemangkon	-	-	-	-
7 Panican	99	-	-	-
8 Bakulan	-	-	-	-
9 Karangkemiri	-	-	-	-
10 Pegandekan	-	-	-	-
11 Senon	-	-	-	-
12 Sumilir	-	-	-	-
13 Kalialang	-	-	-	-
14 Karangtengah	-	-	-	-
15 Muntang	-	-	-	-
16 Gambarsari	-	-	-	-
17 Toyareka	-	-	-	-
18 Jetis	-	-	-	-
19 Majasem	-	-	-	-
Jumlah	99	-	-	-

Sumber : Dinas Pendidikan Kecamatan Kemangkon

Tabel: 5.22 Lanjutan

	Desa	SMK	
		Negeri	Swasta
	1	6	7
1	Kedungbenda	-	-
2	Bokol	-	-
3	Plumutan	-	-
4	Majatengah	-	-
5	Kedunglegok	-	-
6	Kemangkon	-	-
7	Panican	-	19
8	Bakulan	-	-
9	Karangkemiri	67	-
10	Pegandekan	-	-
11	Senon	-	-
12	Sumilir	-	-
13	Kalialang	-	-
14	Karantengah	-	-
15	Muntang	-	-
16	Gambarsari	-	-
17	Toyareka	-	-
18	Jetis	-	-
19	Majasem	-	-
Jumlah		67	19

Sumber : Dinas Pendidikan Kecamatan Kemangkon

Tabel: 5.23 Banyaknya Guru Tetap SMA dan Sederajat Kecamatan Kemangkon Sesuai Lokasi Sekolah, 2017/2018

Desa	SMA		MA	
	Negeri	Swasta	Negeri	Swasta
1	2	3	4	5
1 Kedungbenda	-	-	-	-
2 Bokol	-	-	-	-
3 Plumutan	-	-	-	-
4 Majatengah	-	-	-	-
5 Kedunglegok	-	-	-	-
6 Kemangkon	-	-	-	-
7 Panican	23	-	-	-
8 Bakulan	-	-	-	-
9 Karangkemiri	-	-	-	-
10 Pegandekan	-	-	-	-
11 Senon	-	-	-	-
12 Sumilir	-	-	-	-
13 Kalialang	-	-	-	-
14 Karangtengah	-	-	-	-
15 Muntang	-	-	-	-
16 Gambarsari	-	-	-	-
17 Toyareka	-	-	-	-
18 Jetis	-	-	-	-
19 Majasem	-	-	-	-
Jumlah	23	-	-	-

Sumber : Dinas Pendidikan Kecamatan Kemangkon

Tabel: 5.23 Lanjutan

	Desa	SMK	
		Negeri	Swasta
	1	6	7
1	Kedungbenda	-	-
2	Bokol	-	-
3	Plumutan	-	-
4	Majatengah	-	-
5	Kedunglegok	-	-
6	Kemangkon	-	-
7	Panican	-	14
8	Bakulan	-	-
9	Karangkemiri	13	-
10	Pegandekan	-	-
11	Senon	-	-
12	Sumilir	-	-
13	Kalialang	-	-
14	Karantengah	-	-
15	Muntang	-	-
16	Gambarsari	-	-
17	Toyareka	-	-
18	Jetis	-	-
19	Majasem	-	-
	Jumlah	13	14

Sumber : Dinas Pendidikan Kecamatan Kemangkon

Tabel: 5.24 Banyaknya Guru Tidak Tetap SMA dan Sederajat Kecamatan Kemangkon Sesuai Lokasi Sekolah, 2017/2018

Desa	SMA		MA	
	Negeri	Swasta	Negeri	Swasta
1	2	3	4	5
1 Kedungbenda	-	-	-	-
2 Bokol	-	-	-	-
3 Plumutan	-	-	-	-
4 Majatengah	-	-	-	-
5 Kedunglegok	-	-	-	-
6 Kemangkon	-	-	-	-
7 Panican	6	-	-	-
8 Bakulan	-	-	-	-
9 Karangemiri	-	-	-	-
10 Pegandekan	-	-	-	-
11 Senon	-	-	-	-
12 Sumilir	-	-	-	-
13 Kalialang	-	-	-	-
14 Karangtengah	-	-	-	-
15 Muntang	-	-	-	-
16 Gambarsari	-	-	-	-
17 Toyareka	-	-	-	-
18 Jetis	-	-	-	-
19 Majasem	-	-	-	-
Jumlah	6	-	-	-

Sumber : Dinas Pendidikan Kecamatan Kemangkon

Tabel: 5.24 Lanjutan

	Desa	SMK	
		Negeri	Swasta
	1	6	7
1	Kedungbenda	-	-
2	Bokol	-	-
3	Plumutan	-	-
4	Majatengah	-	-
5	Kedunglegok	-	-
6	Kemangkon	-	-
7	Panican	-	2
8	Bakulan	-	-
9	Karangkemiri	9	-
10	Pegandekan	-	-
11	Senon	-	-
12	Sumilir	-	-
13	Kalialang	-	-
14	Karangtengah	-	-
15	Muntang	-	-
16	Gambarsari	-	-
17	Toyareka	-	-
18	Jetis	-	-
19	Majasem	-	-
	Jumlah	9	2

Sumber : Dinas Pendidikan Kecamatan Kemangkon

Banyaknya Tenaga Kerja Medis

Kecamatan Kemangkon 2017



181

Jumlah Kerja Medis

TERBANYAK

THE MOST

Desa Bakulan

17

Jumlah Balita

Dengan Gizi Baik

Kecamatan Kemangkon 2017

Jumlah Balita Dengan Gizi

Baik **TERBANYAK**

THE MOST

Desa Toyareka

312



96,53%

Dari 3.352 bayi yang di timbang

Tabel: 6.1.1. Banyaknya Sarana Kesehatan Desa Kecamatan Kemangkon, 2017

	Desa	Rumah Sakit	Rumah Sakit Bersalin	Poliklinik	Puskesmas/ Pustu
	1	2	3	4	5
1	Kedungbenda	-	-	-	-
2	Bokol	-	-	-	1
3	Plumutan	-	-	-	-
4	Majatengah	-	-	-	-
5	Kedunglegok	-	-	-	-
6	Kemangkon	-	-	-	-
7	Panican	-	-	1	-
8	Bakulan	-	-	-	-
9	Karangkemiri	-	-	-	1
10	Pegandekan	-	-	-	-
11	Senon	-	-	-	-
12	Sumilir	-	-	-	-
13	Kalialang	-	-	-	1
14	Karangtengah	-	-	-	-
15	Muntang	-	-	-	-
16	Gambarsari	-	-	-	1
17	Toyareka	-	-	-	-
18	Jetis	-	-	-	-
19	Majasem	-	-	-	-
	Jumlah	-	-	1	4

Sumber : Pendataan Potensi Desa 2018

Tabel: 6.1.1 Lanjutan

	Desa	Praktik Dokter	Praktik Bidan	PKD	Posyandu
	1	6	7	8	9
1	Kedungbenda	1	-	1	6
2	Bokol	-	-	1	5
3	Plumutan	-	1	1	5
4	Majatengah	-	1	1	7
5	Kedunglegok	-	-	1	6
6	Kemangkon	-	1	1	5
7	Panican	2	1	1	6
8	Bakulan	-	1	1	3
9	Karangkemiri	-	1	-	5
10	Pegandekan	-	1	1	5
11	Senon	-	1	1	4
12	Sumilir	-	-	1	2
13	Kalialang	-	1	-	8
14	Karantengah	-	1	1	10
15	Muntang	-	1	1	12
16	Gambarsari	-	1	-	8
17	Toyareka	1	2	1	10
18	Jetis	-	1	1	8
19	Majasem	-	-	1	5
	Jumlah	4	15	16	120

Sumber : Pendataan Potensi Desa 2018

Tabel: 6.1.2 Tenaga Kesehatan yang Tinggal/Menetap Kecamatan Kemangkon Dirinci per Desa, 2017

	Desa	Dokter	Bidan	Paramedis lainnya
	1	2	3	4
1	Kedungbenda	-	2	3
2	Bokol	-	1	5
3	Plumutan	-	6	2
4	Majatengah	-	3	8
5	Kedunglegok	-	1	8
6	Kemangkon	-	2	7
7	Panican	2	2	8
8	Bakulan	-	1	16
9	Karangkemiri	-	2	4
10	Pegandekan	-	1	11
11	Senon	-	3	10
12	Sumilir	-	2	9
13	Kalialang	-	1	1
14	Karantengah	2	3	10
15	Muntang	-	3	12
16	Gambarsari	-	4	4
17	Toyareka	1	5	3
18	Jetis	-	1	2
19	Majasem	-	3	7
	Jumlah	5	46	130

Sumber : Pendataan Potensi Desa 2018

Tabel: 6.2.1 Wabah Penyakit Selama Setahun Terakhir Kecamatan Kemangkon Dirinci per Desa, 2017

Desa	Muntaber		Demam Berdarah	
	Penderita	Meninggal	Penderita	Meninggal
1	2	3	4	5
1 Kedungbenda	-	-	-	-
2 Bokol	-	-	-	-
3 Plumutan	-	-	-	-
4 Majatengah	-	-	-	-
5 Kedunglegok	-	-	-	-
6 Kemangkon	-	-	-	-
7 Panican	-	-	-	-
8 Bakulan	-	-	-	-
9 Karangkemiri	-	-	-	-
10 Pegandekan	-	-	-	-
11 Senon	-	-	-	-
12 Sumilir	-	-	-	-
13 Kalialang	-	-	-	-
14 Karangtengah	-	-	-	-
15 Muntang	-	-	-	-
16 Gambarsari	-	-	-	-
17 Toyareka	-	-	-	-
18 Jetis	-	-	-	-
19 Majasem	-	-	-	-
Jumlah	-	-	0	-

Sumber : Dinas Kesehatan Kabupaten Purbalingga

Tabel: 6.2.1 Lanjutan

Desa	<i>Tuberculose</i>		Lainnya	
	Penderita	Meninggal	Penderita	Meninggal
1	14	15	16	17
1 Kedungbenda	-	-	-	-
2 Bokol	-	-	-	-
3 Plumutan	-	-	-	-
4 Majatengah	-	-	-	-
5 Kedunglegok	-	-	-	-
6 Kemangkon	-	-	-	-
7 Panican	-	-	-	-
8 Bakulan	-	-	-	-
9 Karangkemiri	-	-	-	-
10 Pegandekan	-	-	-	-
11 Senon	-	-	-	-
12 Sumilir	-	-	-	-
13 Kalialang	-	-	-	-
14 Karangtengah	-	-	-	-
15 Muntang	-	-	-	-
16 Gambarsari	-	-	-	-
17 Toyareka	-	-	-	-
18 Jetis	-	-	-	-
19 Majasem	-	-	-	-
Jumlah	-	-	-	-

Sumber : Dinas Kesehatan Kabupaten Purbalingga

**Tabel: 6.2.2 Jumlah Penderita Gizi Buruk Selama Setahun Terakhir (Orang)
Kecamatan Kemangkon Dirinci per Desa, 2017**

Desa		Penderita Gizi Buruk (Orang)
1		2
1	Kedungbenda	1
2	Bokol	-
3	Plumutan	-
4	Majatengah	-
5	Kedunglegok	-
6	Kemangkon	-
7	Panican	-
8	Bakulan	-
9	Karangkemiri	-
10	Pegandekan	-
11	Senon	-
12	Sumilir	-
13	Kalialang	-
14	Karangtengah	1
15	Muntang	-
16	Gambarsari	-
17	Toyareka	-
18	Jetis	-
19	Majasem	-
Jumlah		2

Sumber : Dinas Kesehatan Kabupaten Purbalingga

Tabel: 6.2.3 Jumlah Penerima Kartu Jamkesmas / Jamkesda dan SKTM Dirinci per Desa, 2017

	Desa	Jamkesmas/da (Orang)	Surat Miskin (Surat)
	1	2	3
1	Kedungbenda	3 742	100
2	Bokol	1 420	20
3	Plumutan	2 636	25
4	Majatengah	2 963	12
5	Kedunglegok	2 148	76
6	Kemangkon	3 806	40
7	Panican	3 305	108
8	Bakulan	1 375	72
9	Karangkemiri	1 344	74
10	Pegandekan	2 538	49
11	Senon	3 852	145
12	Sumilir	1 540	50
13	Kalialang	999	81
14	Karantengah	2 000	40
15	Muntang	1 647	40
16	Gambarsari	1 437	121
17	Toyareka	2 709	134
18	Jetis	2 663	94
19	Majasem	2 627	35
	Jumlah	44 751	1 316

Sumber : Pendataan Potensi Desa 2018

Tabel: 6.2.4 Fasilitas Tempat Buang Air Besar Menurut Pemakaiannya Kecamatan Kemangkon dirinci per Desa, 2017

Desa	Jamban			
	Permanen	Bersama	Umum	Tidak
1	2	3	4	5
1 Kedungbenda	1.184	-	-	250
2 Bokol	603	-	-	92
3 Plumutan	949	-	1	-
4 Majatengah	1.027	-	-	205
5 Kedunglegok	823	-	-	75
6 Kemangkon	1.050	-	-	250
7 Panican	1.160	-	-	105
8 Bakulan	620	-	-	15
9 Karangkemiri	622	-	-	178
10 Pegandekan	632	-	-	-
11 Senon	1.399	-	-	173
12 Sumilir	565	-	-	-
13 Kalialang	630	-	-	-
14 Karangtengah	1.045	-	-	75
15 Muntang	452	-	-	-
16 Gambarsari	388	-	-	-
17 Toyareka	1 365	-	-	200
18 Jetis	836	-	-	-
19 Majasem	892	-	-	63
Jumlah	16 242	-	1	1 681

Sumber : Puskesmas Kecamatan Kemangkon

Tabel: 6.2.5 Jumlah Balita yang Ditimbang menurut Jenis Status Gizi Kecamatan Kemangkon Dirinci per Desa, 2017

	Desa	Ditimbang	Balita dengan Gizi		
			Kurang	Buruk	Baik
	1	2	3	4	5
1	Kedungbenda	263	6	1	256
2	Bokol	143	1	-	142
3	Plumutan	158	8	-	150
4	Majatengah	198	12	-	186
5	Kedunglegok	187	2	-	185
6	Kemangkon	287	7	-	280
7	Panican	266	8	-	258
8	Bakulan	105	4	-	101
9	Karangkemiri	110	1	-	109
10	Pegandekan	161	8	-	153
11	Senon	286	10	-	276
12	Sumilir	136	8	-	128
13	Kalialang	68	2	-	66
14	Karangtengah	168	18	1	149
15	Muntang	108	9	-	99
16	Gambarsari	106	2	-	104
17	Toyareka	320	8	-	312
18	Jetis	215	5	-	210
19	Majasem	267	2	-	265
	Jumlah	3 552	121	2	3 429

Sumber : Puskesmas/Pustu

Tabel: 6.2.6 Jumlah Bayi dengan Asi Eksklusif Kecamatan Kemangkon Dirinci per Desa, 2017

	Desa	Jumlah Bayi	Bayi dengan ASI Eksklusif
	1	2	3
1	Kedungbenda	62	40
2	Bokol	38	28
3	Plumutan	38	24
4	Majatengah	37	31
5	Kedunglegok	39	29
6	Kemangkon	50	33
7	Panican	80	27
8	Bakulan	25	20
9	Karangkemiri	27	17
10	Pegandekan	44	31
11	Senon	63	52
12	Sumilir	25	18
13	Kalialang	14	15
14	Karangtengah	37	28
15	Muntang	25	20
16	Gambarsari	21	10
17	Toyareka	85	61
18	Jetis	48	41
19	Majasem	40	32
	Jumlah	798	557

Sumber : Puskesmas/Pustu

Tabel: 6.2.7 Jumlah Ibu bersalin menurut Jenis Pelayanan Kesehatan Saat Persalinan Kecamatan Kemangkon Dirinci per Desa, 2017

	Desa	Ibu Bersalin	Ditolong	
			Medis	Non Medis
	1	2	3	4
1	Kedungbenda	61	61	-
2	Bokol	38	38	-
3	Plumutan	38	38	-
4	Majatengah	37	37	-
5	Kedunglegok	39	39	-
6	Kemangkon	50	50	-
7	Panican	80	80	-
8	Bakulan	25	25	-
9	Karangkemi	27	27	-
10	Pegandekan	44	44	-
11	Senon	63	63	-
12	Sumilir	25	25	-
13	Kalialang	14	14	-
14	Karantengah	37	37	-
15	Muntang	25	25	-
16	Gambarsari	21	21	-
17	Toyareka	85	85	-
18	Jetis	48	48	-
19	Majasem	40	40	-
	Jumlah	797	797	-

Sumber : Puskesmas/Pustu

Tabel: 6.3.1 Akseptor KB Baru Menurut Alat Kontrasepsi yang Digunakan Kecamatan Kemangkon Dirinci per Desa, 2017

Desa	Kontrasepsi yang Digunakan			
	IUD	Pil	Kondom	MOP
1	2	3	4	5
1 Kedungbenda	2	2	-	-
2 Bokol	2	2	-	-
3 Plumutan	-	1	-	-
4 Majatengah	-	3	-	-
5 Kedunglegok	1	2	-	-
6 Kemangkon	-	1	1	-
7 Panican	-	-	-	-
8 Bakulan	-	2	-	-
9 Karangkemiri	1	1	-	-
10 Pegandekan	1	2	-	-
11 Senon	5	-	-	-
12 Sumilir	1	1	1	-
13 Kalialang	1	2	-	-
14 Karangtengah	1	3	-	-
15 Muntang	2	1	-	-
16 Gambarsari	-	2	-	-
17 Toyareka	-	1	-	-
18 Jetis	-	1	-	-
19 Majasem	1	2	-	-
Jumlah	18	29	2	-

Sumber : PLKB Kecamatan Kemangkon

Tabel: 6.3.1 Lanjutan

	Desa	Kontrasepsi yang Digunakan			Jumlah
		MOW	Implant	Suntik	
	1	6	7	8	9
1	Kedungbenda	-	-	-	4
2	Bokol	-	-	1	5
3	Plumutan	-	-	2	3
4	Majatengah	-	2	2	7
5	Kedunglegok	-	-	1	4
6	Kemangkon	-	-	5	7
7	Panican	-	1	3	4
8	Bakulan	1	-	2	5
9	Karangkemiri	1	-	2	5
10	Pegandekan	-	2	1	6
11	Senon	-	1	2	8
12	Sumilir	-	3	-	6
13	Kalialang	-	-	2	5
14	Karangtengah	-	-	-	4
15	Muntang	1	-	1	5
16	Gambarsari	-	-	2	4
17	Toyareka	1	-	2	4
18	Jetis	-	-	1	2
19	Majasem	-	-	3	6
	Jumlah	4	9	32	94

Sumber: PLKB Kecamatan Kemangkon

Tabel: 6.3.2 Akseptor KB Aktif Menurut Alat Kontrasepsi yang Digunakan Kecamatan Kemangkon Dirinci per Desa, 2017

	Desa	Kontrasepsi yang Digunakan			
		IUD	Pil	Kondom	MOP
	1	2	3	4	5
1	Kedungbenda	142	59	6	1
2	Bokol	102	21	8	-
3	Plumutan	66	53	25	1
4	Majatengah	51	25	8	-
5	Kedunglegok	105	59	14	2
6	Kemangkon	96	39	25	-
7	Panican	82	64	32	6
8	Bakulan	46	41	11	-
9	Karangkemiri	32	53	13	5
10	Pegandekan	79	21	17	24
11	Senon	107	30	16	4
12	Sumilir	57	24	13	3
13	Kalialang	33	39	19	2
14	Karantengah	62	49	22	-
15	Muntang	64	15	5	2
16	Gambarsari	61	13	12	1
17	Toyareka	130	123	18	12
18	Jetis	66	93	10	5
19	Majasem	90	52	15	2
	Jumlah	1 471	873	289	70

Sumber : PLKB Kecamatan Kemangkon

Tabel: 6.3.2 Lanjutan

	Desa	Kontrasepsi yang Digunakan			Jumlah
		MOW	Implant	Suntik	
	1	6	7	8	9
1	Kedungbenda	97	241	212	758
2	Bokol	41	127	71	370
3	Plumutan	42	183	261	631
4	Majatengah	30	233	269	616
5	Kedunglegok	58	173	187	598
6	Kemangkon	52	125	378	715
7	Panican	99	133	400	816
8	Bakulan	35	34	123	290
9	Karangkemiri	26	91	153	373
10	Pegandekan	43	110	198	492
11	Senon	60	103	485	805
12	Sumilir	35	49	77	258
13	Kalialang	11	63	77	244
14	Karangtengah	29	66	247	475
15	Muntang	30	61	102	279
16	Gambarsari	23	53	119	282
17	Toyareka	60	138	452	933
18	Jetis	34	65	305	578
19	Majasem	32	94	291	576
	Jumlah	837	2 142	4 407	10 089

Sumber : PLKB Kecamatan Kemangkon

Tabel: 6.3.3 Akseptor KB Mandiri Menurut Alat Kontrasepsi yang Digunakan Kecamatan Kemangkon Dirinci per Desa, 2017

Desa	Kontrasepsi yang Digunakan			
	IUD	Pil	Kondom	MOP
1	2	3	4	5
1 Kedungbenda	12	-	-	-
2 Bokol	-	-	-	-
3 Plumutan	3	2	-	-
4 Majatengah	-	1	-	-
5 Kedunglegok	-	-	-	-
6 Kemangkon	12	-	-	-
7 Panican	1	-	20	-
8 Bakulan	5	3	5	-
9 Karangkemiri	-	6	-	-
10 Pegandekan	-	-	-	-
11 Senon	-	2	2	-
12 Sumilir	-	-	-	-
13 Kalialang	-	2	-	-
14 Karangtengah	-	3	-	-
15 Muntang	-	-	3	-
16 Gambarsari	-	-	-	-
17 Toyareka	-	-	-	-
18 Jetis	7	2	-	-
19 Majasem	-	-	-	-
Jumlah	40	21	30	-

Sumber : PLKB Kecamatan Kemangkon

Tabel: 6.3.3 Lanjutan

	Desa	Kontrasepsi yang Digunakan			Jumlah
		MOW	Implant	Suntik	
	1	6	7	8	9
1	Kedungbenda	18	-	201	231
2	Bokol	3	3	69	75
3	Plumutan	5	6	253	269
4	Majatengah	2	79	262	344
5	Kedunglegok	-	-	170	170
6	Kemangkkon	9	-	362	383
7	Panican	26	13	392	452
8	Bakulan	4	1	119	137
9	Karangkemiri	6	1	145	158
10	Pegandekan	-	-	195	195
11	Senon	7	5	449	465
12	Sumilir	4	-	76	80
13	Kalialang	2	-	68	72
14	Karangtengah	2	-	243	248
15	Muntang	1	-	99	103
16	Gambarsari	3	-	112	115
17	Toyareka	6	-	450	456
18	Jetis	10	6	299	324
19	Majasem	1	-	287	288
	Jumlah	109	114	4.251	4.565

Sumber: PLKB Kecamatan Kemangkkon

**Banyaknya
Peristiwa
Nikah, Talak
dan Cerai**

Kecamatan Kemangkon 2017

597



**Jumlah Pernikahan
TERBANYAK
THE MOST
Desa Toyareka**

**Banyaknya
Fasilitas
Ibadah**

Kecamatan Kemangkon 2017



62



4

53

Tabel: 7.1 Jumlah Pemberangkatan Haji Menurut Desa di Kecamatan Kemangkon, 2017

	Desa	Laki-laki	Perempuan	Jumlah
	1	2	3	4
1	Kedungbenda	-	-	-
2	Bokol	1	-	1
3	Plumutan	-	-	-
4	Majatengah	2	1	3
5	Kedunglegok	1	-	1
6	Kemangkon	1	3	4
7	Panican	2	2	4
8	Bakulan	1	1	2
9	Karangkemiri	2	4	6
10	Pegandekan	1	1	2
11	Senon	5	8	13
12	Sumilir	-	-	-
13	Kalialang	-	-	-
14	Karantengah	1	1	2
15	Muntang	-	-	-
16	Gambarsari	-	-	-
17	Toyareka	4	4	8
18	Jetis	-	1	1
19	Majasem	4	6	10
	Jumlah	25	32	57

Sumber : Kantor Urusan Agama Kecamatan Kemangkon

Tabel: 7.2 Peristiwa Nikah, Talak, Cerai dan Rujuk Menurut Desa di Kecamatan Kemangkon, 2017

	Desa	Nikah	Talak	Cerai	Rujuk
	1	2	3	4	5
1	Kedungbenda	41	2	7	-
2	Bokol	12	2	-	-
3	Plumutan	34	-	9	-
4	Majatengah	41	1	6	-
5	Kedunglegok	28	1	7	-
6	Kemangkon	41	7	7	-
7	Panican	42	1	4	-
8	Bakulan	12	1	5	-
9	Karangkemiri	12	-	2	-
10	Pegandekan	21	-	1	-
11	Senon	34	1	7	-
12	Sumilir	9	2	-	-
13	Kalialang	3	1	1	-
14	Karantengah	28	1	2	-
15	Muntang	18	1	2	-
16	Gambarsari	9	-	1	-
17	Toyareka	53	2	7	-
18	Jetis	23	4	-	-
19	Majasem	34	1	6	-
	Jumlah	495	28	74	-

Sumber : Kantor Urusan Agama Kecamatan Kemangkon

Tabel: 7.3 Jumlah Sarana Peribadatan Kecamatan Kemangkon Dirinci per Desa, 2017

	Desa	Masjid	Gereja	Kuil/ Vihara	Surau/ Mushola
	1	2	3	4	5
1	Kedungbenda	3	-	-	16
2	Bokol	3	-	-	9
3	Plumutan	2	-	-	15
4	Majatengah	4	-	-	12
5	Kedunglegok	3	1	-	10
6	Kemangkon	4	-	-	30
7	Panican	5	-	-	23
8	Bakulan	3	-	-	7
9	Karangkemiri	3	-	-	8
10	Pegandekan	4	-	-	13
11	Senon	5	-	-	18
12	Sumilir	3	-	-	7
13	Kalialang	2	1	-	7
14	Karangtengah	4	-	-	19
15	Muntang	1	1	-	9
16	Gambarsari	3	-	-	8
17	Toyareka	6	1	-	21
18	Jetis	3	-	-	5
19	Majasem	1	-	-	18
	Jumlah	62	4	-	255

Sumber : Kantor Urusan Agama Kecamatan Kemangkon

Lahan Sawah

2.130,11 Ha

Lahan Non Sawah

2.382,89 Ha

Banyaknya Lahan Pertanian

Kecamatan Kemangkon 2017

2.780,11
Ha

Jumlah Kelompok Tani

Kecamatan Kemangkon 2017

131



Padi



Kacang Panjang



24.791

Ton



53.07

Ton

Banyaknya Hasil Panen

Kecamatan Kemangkon 2017

Tabel: 8.1.1 Lahan Pertanian Berdasarkan penggunaannya (Ha) Kecamatan Kemangkon Dirinci per Desa, 2017

	Desa	Lahan Sawah		Non Sawah	Jumlah
		Irigasi	Non Irigasi		
	1	2	3	4	5
1	Kedungbenda	64,00	7,08	245,50	316,58
2	Bokol	53,40	-	3,38	56,78
3	Plumutan	102,87	-	13,50	116,37
4	Majatengah	109,90	-	28,84	138,74
5	Kedunglegok	101,50	-	46,26	147,76
6	Kemangkon	69,00	2,00	30,00	101,00
7	Panican	135,00	5,00	20,40	160,40
8	Bakulan	87,00	-	6,46	93,46
9	Karangkemiri	108,00	-	12,72	120,72
10	Pegandekan	37,77	-	11,41	49,18
11	Senon	185,84	-	35,59	221,43
12	Sumilir	121,30	-	41,57	162,86
13	Kalialang	50,00	80,00	46,10	176,10
14	Karantengah	174,24	-	3,74	177,97
15	Muntang	24,00	74,00	3,06	101,06
16	Gambarsari	118,50	-	-	118,50
17	Toyareka	232,00	-	-	232,00
18	Jetis	54,71	11,00	46,49	112,20
19	Majasem	122,00	-	55,00	177,00
	Jumlah	1 951,03	179,08	650,01	2 780,11

Sumber : Profil Desa

Tabel: 8.1.2 Jumlah Kelompok Tani Menurut Subsektor Kecamatan Kemangkon Dirinci per Desa, 2017

	Desa	Tanaman Pangan	Hortikultura	Peternakan	Perikanan
	1	2	3	4	5
1	Kedungbenda	6	-	4	1
2	Bokol	2	-	3	1
3	Plumutan	3	-	1	2
4	Majatengah	4	1	2	1
5	Kedunglegok	5	-	1	-
6	Kemangkon	3	-	-	1
7	Panican	5	-	1	3
8	Bakulan	5	-	-	1
9	Karangkemiri	4	-	1	1
10	Pegandekan	6	-	1	-
11	Senon	7	-	3	-
12	Sumilir	4	-	3	1
13	Kalialang	5	-	1	-
14	Karantengah	4	-	-	1
15	Muntang	3	-	1	-
16	Gambarsari	3	-	1	1
17	Toyareka	9	-	-	1
18	Jetis	3	-	3	1
19	Majasem	5	-	1	1
	Jumlah	86	1	27	17

Sumber : UPTD Pertanian Kecamatan Kemangkon

Tabel: 8,2 Luas Panen, Produksi dan Produktifitas Tanaman Bahan Makanan (Tabama) Kecamatan Kemangkon, 2017

Komoditas Tabama	Luas Panen (Ha)	Produksi (Ton)	Produktifitas (Kw/Ha)
1	2	3	4
1 Padi sawah	4 488,00	24 791,21	55,24
2 Padi Ladang	70,00	334,04	47,72
3 Jagung	182,00	1 093,53	60,08
4 Ketela Pohon	125,00	4 514,01	361,12
5 Ketela Rambat	-	-	-
6 Kacang Tanah	30,00	53,07	17,69
7 Kedelai	73,80	110,26	14,94
8 Kacang Hijau	-	-	-

Sumber : Dinas Pertanian Kabupaten Purbalingga

Tabel: 8.3.1 Luas Panen, Produksi dan Produktifitas Tanaman Sayur-sayuran Kecamatan Kemangkon, 2017

Komoditas Sayuran	Luas Panen (Ha)	Produksi (Ton)	Produktifitas (Kw/Ha)
1	2	3	4
1 Bawang Daun	-	-	-
2 Cabe besar	6	71,36	118,93
3 Cabe rawit	3	25,59	85,30
4 Ketimun	-	-	-
5 Tomat	-	-	-
6 Buncis	-	-	-
7 Labu siam	-	-	-
8 Bayam	-	-	-
9 Kangkung	10	25,00	
10 Terong	11	65,15	59,23
11 Kubis	-	-	-
12 Kacang panjang	2	9,10	45,50
13 Kentang	-	-	-
14 Wortel	-	-	-
15 Petsay	-	-	-

Sumber : Dinas Pertanian Kabupatrn Purbalingga

Tabel: 8.3.2 Luas Panen, Produksi dan Produktifitas Tanaman Buah-buahan Kecamatan Kemangkon, 2017

Komoditas Buah-buahan	Luas Panen (Pohon)	Produksi (Kwintal)	Produktifitas (Kwintal/Pohon)
1	2	3	4
1 Pisang	130 227	23 675,27	0,18
2 Belimbing	-	-	-
3 Pepaya	9 773	5 082,94	0,52
4 Sawo	254	57,23	0,23
5 Salak	140	8,05	0,06
6 Sukun	82	24,59	0,30
7 Nanas	-	-	-
8 Duku	-	-	-
9 Alpokat	-	-	-
10 Jambu Biji	1 280	566,40	0,44
11 Durian	2 673	1 086,04	0,41
12 Mangga	275	88,28	0,32
13 Rambutan	-	-	-
14 Jeruk	540	103	0,19
15 Sirsak	75	21,17	0,28
16 Manggis	-	-	-
17 Nangka	420	256,83	0,61
18 Jambu Air	275	87,23	0,32
19 Petai	975	273,00	0,28
20 Melinjo	-	-	-
21 Jengkol	-	-	-

Sumber : Dinas Pertanian Kabupaten Purbalingga

Tabel: 8.4.1 Populasi Ternak Menurut Jenisnya Kecamatan Kemangkon Dirinci per Desa, 2017

	Desa	Sapi Perah	Sapi Potong	Kuda
	1	2	3	4
1	Kedungbenda	-	183	-
2	Bokol	-	17	-
3	Plumutan	-	26	-
4	Majatengah	-	42	-
5	Kedunglegok	-	22	-
6	Kemangkon	-	23	-
7	Panican	-	8	-
8	Bakulan	-	6	-
9	Karangkemiri	-	-	-
10	Pegandekan	-	18	-
11	Senon	-	32	-
12	Sumilir	-	136	-
13	Kalialang	-	32	-
14	Karangtengah	-	0	-
15	Muntang	-	17	-
16	Gambarsari	-	2	-
17	Toyareka	-	11	-
18	Jetis	-	26	-
19	Majasem	-	14	-
	Jumlah	-	615	-

Sumber : UPTD Pertanian Kecamatan Kemangkon

Tabel: 8.4.1 Lanjutan

	Desa	Kerbau	Domba	Kambing	Babi
	1	5	6	7	8
1	Kedungbenda	-	22	281	-
2	Bokol	-	-	211	-
3	Plumutan	-	10	261	-
4	Majatengah	6	21	236	-
5	Kedunglegok	-	32	266	-
6	Kemangkon	2	14	376	-
7	Panican	7	11	142	-
8	Bakulan	-	-	125	-
9	Karangkemiri	11	-	267	-
10	Pegandekan	-	32	293	-
11	Senon	-	7	362	-
12	Sumilir	-	10	299	-
13	Kalialang	-	14	154	-
14	Karangtengah	-	13	80	-
15	Muntang	-	-	139	-
16	Gambarsari	-	15	65	-
17	Toyareka	2	14	118	-
18	Jetis	-	19	275	-
19	Majasem	-	9	175	-
	Jumlah	28	243	4 125	-

Sumber : UPTD Pertanian Kecamatan Kemangkon

Tabel: 8.4.2 Populasi Unggas Menurut Jenisnya Kecamatan Kemangkon Dirinci per Desa, 2017

	Desa	Ayam Kampung	Ayam Petelur	Ayam Pedaging
	1	2	3	4
1	Kedungbenda	1 342	-	-
2	Bokol	976	-	2 000
3	Plumutan	789	-	-
4	Majatengah	875	-	-
5	Kedunglegok	886	-	-
6	Kemangkon	1 023	-	10 500
7	Panican	895	-	10.000
8	Bakulan	786	-	-
9	Karangkemiri	117	-	-
10	Pegandekan	3 658	2.000	-
11	Senon	921	-	-
12	Sumilir	935	1.000	-
13	Kalialang	1 143	500	-
14	Karangtengah	985	-	-
15	Muntang	745	-	-
16	Gambarsari	883	-	-
17	Toyareka	792	-	-
18	Jetis	983	-	-
19	Majasem	987	-	-
	Jumlah	19 721	3 500	22 500

Sumber : UPTD Pertanian Kecamatan Kemangkon

Tabel: 8.4.2 Lanjutan

	Desa	Itik	Itik Manila	Angsa
	1	5	6	7
1	Kedungbenda	154	98	5
2	Bokol	192	117	2
3	Plumutan	235	132	7
4	Majatengah	335	129	3
5	Kedunglegok	143	67	-
6	Kemangkkon	278	57	3
7	Panican	231	167	4
8	Bakulan	283	118	-
9	Karangkemiri	115	95	-
10	Pegandekan	1.173	376	6
11	Senon	167	109	-
12	Sumilir	254	110	-
13	Kalialang	187	231	11
14	Karangtengah	207	125	4
15	Muntang	211	127	5
16	Gambarsari	276	78	3
17	Toyareka	760	112	6
18	Jetis	118	143	7
19	Majasem	254	118	-
	Jumlah	5 573	2 509	66

Sumber : UPTD Pertanian Kecamatan Kemangkkon

Tabel: 8.5.1 Rumah Tangga Perikanan Budidaya Kecamatan Kemangkon Dirinci per Desa, 2017

Desa	Rumah Tangga Perikanan Budidaya		
	Kolam	Sawah	Lainnya
1	2	3	4
1 Kedungbenda	11	-	-
2 Bokol	6	-	-
3 Plumutan	24	-	-
4 Majatengah	24	-	-
5 Kedunglegok	22	-	-
6 Kemangkon	45	-	-
7 Panican	72	-	-
8 Bakulan	44	-	-
9 Karangkemiri	49	-	-
10 Pegandekan	33	-	-
11 Senon	14	-	-
12 Sumilir	21	-	-
13 Kalialang	10	-	-
14 Karangtengah	68	-	-
15 Muntang	10	-	-
16 Gambarsari	14	-	-
17 Toyareka	13	-	-
18 Jetis	8	-	-
19 Majasem	65	-	-
Jumlah	553	-	-

Sumber : UPTD Pertanian Kecamatan Kemangkon

Tabel: 8.5.2 Luas Lahan Perikanan Budidaya Kecamatan Kemangkon Dirinci per Desa, 2017 (Ha)

	Desa	Rumah Tangga Perikanan Budidaya		
		Kolam	Sawah	Lainnya
	1	2	3	4
1	Kedungbenda	0,1359	-	-
2	Bokol	0,0572	-	-
3	Plumutan	0,1428	-	-
4	Majatengah	0,0423	-	-
5	Kedunglegok	0,0993	-	-
6	Kemangkon	0,3089	-	-
7	Panican	1,0637	-	-
8	Bakulan	0,6875	-	-
9	Karangkemiri	0,2298	-	-
10	Pegandekan	0,1701	-	-
11	Senon	0,2629	-	-
12	Sumilir	0,0875	-	-
13	Kalialang	0,0278	-	-
14	Karangtengah	0,3303	-	-
15	Muntang	0,1075	-	-
16	Gambarsari	0,1201	-	-
17	Toyareka	0,0368	-	-
18	Jetis	0,0339	-	-
19	Majasem	0,3105	-	-
	Jumlah	4,2548	-	-

Sumber : UPTD Pertanian Kecamatan Kemangkon

TRANSPORTASI DAN KOMUNIKASI

TRANSPORTATION AND COMMUNICATION

9 BAB Chapter



Kendaraan yang paling banyak dipakai adalah sepeda motor

11.055 kendaraan di tahun 2017



Tabel: 9.1 Banyaknya Kendaraan Bermotor Kecamatan Kemangkon Menurut Desa dan Jenis, 2017

	Desa	Truk	Bus/ Minibus	Pick Up	Sepeda Motor
	1	2	3	4	5
1	Kedungbenda *)	14	1	6	354
2	Bokol	3	11	8	610
3	Plumutan *)	7	-	9	356
4	Majatengah	4	28	6	1 115
5	Kedunglegok	7	37	0	777
6	Kemangkon	4	1	6	376
7	Panican	10	27	0	773
8	Bakulan*)	4	-	1	302
9	Karangkemiri *)	4	-	2	321
10	Pegandekan *)	4	-	3	343
11	Senon	6	89	10	1 678
12	Sumilir	4	27	2	353
13	Kalialang	2	20	8	386
14	Karangtengah	1	57	10	225
15	Muntang	3	25	14	651
16	Gambarsari	3	-	2	437
17	Toyareka *)	10	6	32	623
18	Jetis	9	-	5	414
19	Majasem *)	3	-	8	398
	Jumlah	102	329	132	10 492

Catatan : Data tahun 2017 tidak tersedia

Sumber : Profil Desa

Tabel: 9.2 Banyaknya Sarana Korespondensi dan Komunikasi Kecamatan Kemangkon Menurut Desa, 2017

	Desa	Warnet	Titipan Kilat Selain PT. POS	Kantor Pos
	1	2	3	4
1	Kedungbenda	-	-	-
2	Bokol	1	-	-
3	Plumutan	-	-	-
4	Majatengah	1	-	-
5	Kedunglegok	-	-	-
6	Kemangkon	-	-	-
7	Panican	3	1	1
8	Bakulan	-	-	-
9	Karangkemiri	-	-	-
10	Pegandekan	-	-	-
11	Senon	-	-	-
12	Sumilir	-	-	-
13	Kalialang	-	-	-
14	Karangtengah	-	-	-
15	Muntang	-	-	-
16	Gambarsari	1	-	-
17	Toyareka	-	-	-
18	Jetis	-	-	-
19	Majasem	-	-	-
	Jumlah	6	1	1

Sumber : Profil Desa

Tabel: 9.3 Banyaknya Menara Telepon Seluler (BTS) Kecamatan Kemangkon Dirinci per Desa, 2017

	Desa	BTS
	1	2
1	Kedungbenda	1
2	Bokol	-
3	Plumutan *)	-
4	Majatengah	-
5	Kedunglegok	-
6	Kemangkon	-
7	Panican	3
8	Bakulan*)	-
9	Karangkemiri *	1
10	Pegandekan *)	-
11	Senon	2
12	Sumilir	-
13	Kalialang	-
14	Karangtengah	-
15	Muntang	-
16	Gambarsari	-
17	Toyareka *)	3
18	Jetis	-
19	Majasem *)	-
	Jumlah	10

Sumber : Profil Desa / Kelurahan

KEUANGAN

FINANCE

10 BAB

Chapter



2 Bank

5 Koperasi



Tabel: 10.1 Banyaknya Bank dan BPR Menurut Desa di Kecamatan Kemangkon, 2017

	Desa	Bank Umum	BPR	Jumlah
	1	2	3	4
1	Kedungbenda	-	-	-
2	Bokol	-	-	-
3	Plumutan	-	-	-
4	Majatengah	-	-	-
5	Kedunglegok	-	-	-
6	Kemangkon	-	-	-
7	Panican	1	1	2
8	Bakulan	-	-	-
9	Karangkemiri	-	-	-
10	Pegandekan	-	-	-
11	Senon	-	-	-
12	Sumilir	-	-	-
13	Kalialang	-	-	-
14	Karangtengah	-	-	-
15	Muntang	-	-	-
16	Gambarsari	-	-	-
17	Toyareka	-	-	-
18	Jetis	-	-	-
19	Majasem	-	-	-
	Jumlah	1	1	2

Sumber : Pendataan Potensi Desa 2018

Tabel: 10.2 Banyaknya Koperasi Menurut Jenisnya Menurut Desa di Kecamatan Kemangkon, 2017

	Desa	KUD	Kopinkra	Kospin	Lainnya
	1	2	3	4	5
1	Kedungbenda	-	-	-	-
2	Bokol	-	-	-	-
3	Plumutan	-	-	-	-
4	Majatengah	-	-	1	-
5	Kedunglegok	-	-	-	-
6	Kemangkon	-	-	-	-
7	Panican	-	-	-	-
8	Bakulan	-	-	1	-
9	Karangkemiri	-	-	1	-
10	Pegandekan	-	-	1	-
11	Senon	-	-	1	-
12	Sumilir	-	-	-	-
13	Kalialang	-	-	-	-
14	Karangtengah	-	-	-	-
15	Muntang	-	-	-	-
16	Gambarsari	-	-	-	-
17	Toyareka	-	-	-	-
18	Jetis	-	-	-	-
19	Majasem	-	-	-	-
	Jumlah	-	-	5	-

Sumber : Pendataan Potensi Desa 2018



PASAR 7 Buah

MINIMARKET 4 Buah



<https://purbaliblogakab.go.id>



Tabel: 11,1 Banyaknya Sarana Perdagangan Menurut Jenisnya Kecamatan Kemangkon Dirinci per desa, 2017

	Desa	Pasar	Mini Market
	1	2	3
1	Kedungbenda	-	-
2	Bokol	-	-
3	Plumutan	1	-
4	Majatengah	-	-
5	Kedunglegok	-	-
6	Kemangkon	1	-
7	Panican	1	3
8	Bakulan	-	-
9	Karangkemiri	-	-
10	Pegandekan	-	-
11	Senon	1	1
12	Sumilir	1	-
13	Kalialang	-	-
14	Karangtengah	-	-
15	Muntang	-	-
16	Gambarsari	1	-
17	Toyareka	1	-
18	Jetis	-	-
19	Majasem	-	-
	Jumlah	7	4

Sumber : Pendataan Potensi Desa 2018

DATA

MENCERDASKAN BANGSA



**BADAN PUSAT STATISTIK
KABUPATEN PURBALINGGA**

Jl. Letjen S. Parman No. 48 Purbalingga
Telp./Fax : (0281) 891179
E-mail : bps3303@bps.go.id
Homepage : purbalinggakab.bps.go.id

