



ZINACANTÁN, CHIAPAS

I. INDICADORES SOCIODEMOGRÁFICOS

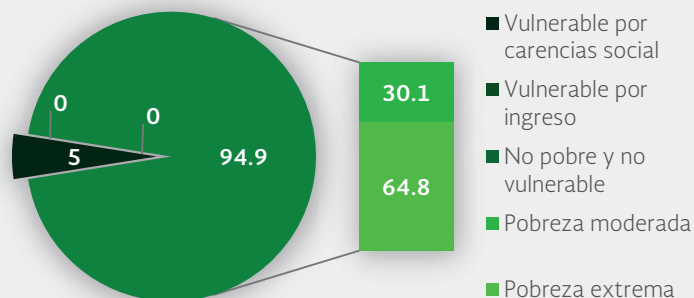
INDICADOR	ZINACANTÁN (MUNICIPIO)	CHIAPAS (ESTADO)
Población total, 2010	36,489	4,796,580
Total de hogares y viviendas particulares habitadas, 2010	6,654	1,072,560
Tamaño promedio de los hogares (personas), 2010	5.3	4.4
Hogares con jefatura femenina, 2010	1,033	216,407
Grado promedio de escolaridad de la población de 15 o más años, 2010	3.5	6.7
Total de escuelas en educación básica y media superior, 2010	109	18,539
Personal médico (personas), 2010	14	5,373
Unidades médicas, 2010	6	1,314
Número promedio de carencias para la población en situación de pobreza, 2010	3.7	3.2
Número promedio de carencias para la población en situación de pobreza extrema, 2010	4	3.9

Fuentes: Elaboración propia con información del INEGI y CONEVAL.

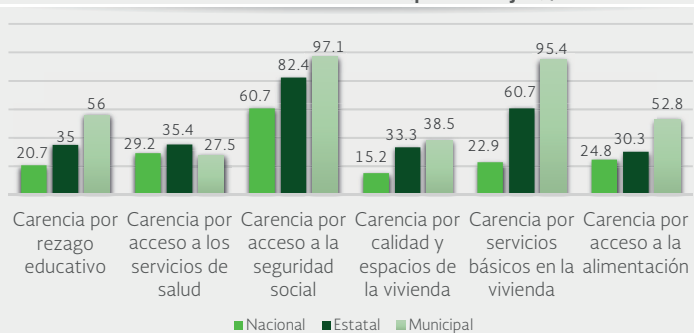
- La población total del municipio en 2010 fue de 36,489 personas, lo cual representó el 0.8% de la población en el estado.
- En el mismo año había en el municipio 6,654 hogares (0.6% del total de hogares en la entidad), de los cuales 1,033 estaban encabezados por jefas de familia (0.5% del total de la entidad).
- El tamaño promedio de los hogares en el municipio fue de 5.3 integrantes, mientras que en el estado el tamaño promedio fue de 4.4 integrantes.
- El grado promedio de escolaridad de la población de 15 años o más en el municipio era en 2010 de 3.5, frente al grado promedio de escolaridad de 6.7 en la entidad.
- En 2010, el municipio contaba con 41 escuelas preescolares (0.6% del total estatal), 53 primarias (0.6% del total) y 13 secundarias (0.7%). Además, el municipio contaba con dos bachilleratos (0.3%) y ninguna escuela de formación para el trabajo. El municipio también contaba con 17 primarias indígenas (0.5%).
- Las unidades médicas en el municipio eran seis (0.5% del total de unidades médicas del estado).
- El personal médico era de 14 personas (0.3% del total de médicos en la entidad) y la razón de médicos por unidad médica era de 2.3, frente a la razón de 4.1 en todo el estado.

II. MEDICIÓN MULTIDIMENSIONAL DE LA POBREZA

Indicadores de pobreza y vulnerabilidad (porcentajes), 2010



Indicadores de carencia social (porcentajes), 2010



Fuente: Elaboración propia con información de CONEVAL.

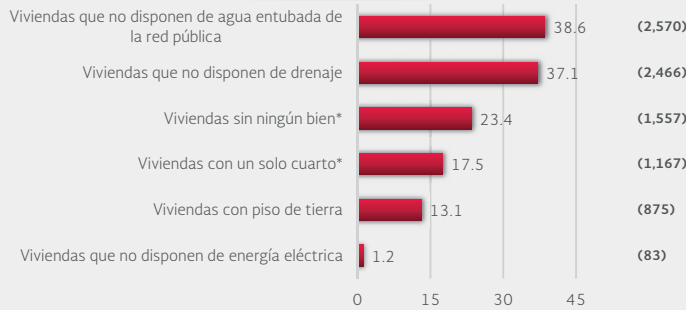
- En 2010, 41,259 individuos (94.9% del total de la población) se encontraban en pobreza, de los cuales 13,100 (30.1%) presentaban pobreza moderada y 28,159 (64.8%) estaban en pobreza extrema.
- En 2010, la condición de rezago educativo afectó a 56% de la población, lo que significa que 24,343 individuos presentaron esta carencia social.
- En el mismo año, el porcentaje de personas sin acceso a servicios de salud fue de 27.5%, equivalente a 11,974 personas.
- La carencia por acceso a la seguridad social afectó a 97.1% de la población, es decir 42,230 personas se encontraban bajo esta condición.
- El porcentaje de individuos que reportó habitar en viviendas con mala calidad de materiales y espacio insuficiente fue de 38.5% (16,740 personas).
- El porcentaje de personas que reportó habitar en viviendas sin disponibilidad de servicios básicos fue de 95.4%, lo que significa que las condiciones de vivienda no son las adecuadas para 41,462 personas.
- La incidencia de la carencia por acceso a la alimentación fue de 52.8%, es decir una población de 22,951 personas.



ZINACANTÁN, CHIAPAS

III. INDICADORES ASOCIADOS AL ÍNDICE DE REZAGO SOCIAL

III.1 Indicadores vinculados con la aplicación de recursos del Fondo de Aportaciones para la Infraestructura Social (FAIS), (porcentajes y número de viviendas), 2010



III.2 Otros indicadores (porcentajes, número de viviendas y personas), 2010



Fuente: Elaboración propia con información del CONEVAl y del INEGI
*Indicadores no utilizados directamente en la construcción del índice de rezago social.
Nota: entre paréntesis se incluye el número de personas o viviendas con rezago para cada indicador.

Las incidencias de los rubros de infraestructura social a los que se destinarán los recursos del FAIS son:

- Viviendas que no disponen de agua entubada de la red pública (38.6% del total), viviendas que no disponen de drenaje (37.1%), viviendas sin ningún bien (23.4%), viviendas con un solo cuarto (17.5%), viviendas con piso de tierra (13.1%) y viviendas que no disponen de energía eléctrica (1.2%).

Las incidencias en otros indicadores de rezago social son:

- Viviendas que no disponen de lavadora (98.2% del total), viviendas que no disponen de refrigerador (94.3%), población de 15 años y más con educación básica incompleta (91.7%), población de 15 años o más analfabeta (42.3%), población sin derechohabiencia a servicios de salud (32%), población de 6 a 14 años que no asiste a la escuela (23.1%) y viviendas sin excusado/sanitario (13.5%).

IV. INDICADORES DE REZAGO SOCIAL EN LOCALIDADES

TAMAÑO DE LOCALIDAD	POBLACIÓN DE 15 AÑOS Y MÁS CON EDUCACIÓN BÁSICA INCOMPLETA, 2010	TAMAÑO DE LOCALIDAD	VIVIENDAS QUE NO DISPONEN DE AGUA ENTUBADA DE LA RED PÚBLICA, 2010	
Menor a 2,500 habitantes	Apas	803	Apas	262
	Patosil	735	Patosil	186
	Zequentic	650	Jech Chentic	133
	Bochojbo Alto	609	El Pig	98
	Jech Chentic	465	Yalentay	91
	Chiquinivalvo	436	(San Joaquín)	91
	Jobchenón	431	Bochojbo Alto	53
	(La Granadilla)	422	Gechvo	49
	Shulvo	422	Bomchen	38
	Jechtoch	313	Guadalupe Shucún	37
Chainatic	269	Conlum	37	
Zequentic Bajo	251	Elambo Alto	28	
Entre 2,500 y 14,999 habitantes	Navenchauc	2,881	Navenchauc	670
	Pasté	1,953	Nachig	355
	Zinacantán	1,893	Zinacantán	122
	Nachig	1,679	Pasté	106
TAMAÑO DE LOCALIDAD	POBLACIÓN SIN DERECHOHABIENCIA A SERVICIOS DE SALUD, 2010	TAMAÑO DE LOCALIDAD	VIVIENDAS QUE NO DISPONEN DE DRENAJE, 2010	
Menor a 2,500 habitantes	Apas	623	Patosil	153
	Patosil	304	Yalentay	90
	Zequentic	302	(San Joaquín)	90
	Jech Chentic	299	Apas	89
	Bochojbo Alto	258	El Pig	87
	Pototjic	254	Bochojbo Alto	69
	Pinar Salinas	211	Petztoj	63
	Elambo Bajo	198	Elambo Bajo	58
	Shulvo	189	Zequentic	54
	Jobchenón	186	Pinar Salinas	52
(La Granadilla)	180	Jomal-Osil	44	
La Selva	180	Shulvo	43	
Entre 2,500 y 14,999 habitantes	Navenchauc	2,347	Navenchauc	382
	Pasté	1,350	Pasté	308
	Nachig	930	Nachig	191
	Zinacantán	783	Zinacantán	90
TAMAÑO DE LOCALIDAD	VIVIENDAS CON PISO DE TIERRA, 2010	TAMAÑO DE LOCALIDAD	VIVIENDAS QUE NO DISPONEN DE ENERGÍA ELÉCTRICA, 2010	
Menor a 2,500 habitantes	Apas	36	Chiquinivalvo	5
	Patosil	36	Piedra Parada	5
	Yalentay	34	La Pera	5
	(San Joaquín)	34	Zequentic	4
	Zequentic	30	Jocotal	4
	Pinar Salinas	28	Apas	3
	La Pera	22	Patosil	3
	Petztoj	19	Jomal-Osil	3
	Tierra Blanca	18	Jech Chentic	3
	Pototjic	17	La Granadilla	2
Piedra Parada	17	Tierra Blanca	2	
Conlum	16	Navenchauc	9	
Entre 2,500 y 14,999 habitantes	Navenchauc	149	Pasté	7
	Zinacantán	93	Zinacantán	6
	Pasté	52	Nachig	1
	Nachig	39		
TAMAÑO DE LOCALIDAD	VIVIENDAS QUE NO DISPONEN DE EXCUSADO O SANITARIO, 2010			
Menor a 2,500 habitantes	Apas	68		
	Petztoj	48		
	Pinar Salinas	42		
	Zequentic	36		
	Chiquinivalvo	32		
	Joigelito	30		
	Tierra Blanca	29		
	Patosil	27		
	Yalentay	25		
	(San Joaquín)	25		
Pototjic	24			
Guadalupe Shucún	23			
Entre 2,500 y 14,999 habitantes	Navenchauc	108		
	Nachig	48		
	Zinacantán	37		
	Pasté	24		

Nota: para cada indicador se seleccionan 15 localidades: por estrato se incluyen las cinco localidades con el mayor número de personas o viviendas, según sea el caso, que presentan el rezago que mide el indicador. Este criterio de selección se aplica siempre y cuando se tenga información de 15 o más localidades en el municipio, y cinco o más localidades en cada estrato.