

# KECAMATAN GATAK DALAM ANGKA 2021



# KECAMATAN GATAK DALAM ANGKA 2021



## KECAMATAN GATAK DALAM ANGKA 2021

ISSN : ...  
No. Publikasi : 33110.2120  
Katalog : 1102001.3311100  
Ukuran Buku : 14,8 cm x 21 cm  
Jumlah Halaman : xxii+ 107 hal  
Naskah :  
BPS Kabupaten Sukoharjo

Penyunting:  
BPS Kabupaten Sukoharjo

Desain Kover :  
BPS Kabupaten Sukoharjo

Ilustrasi Kover :  
Desa Trangsan (sumber gambar : [visitjawatengah.jatengprov.go.id](http://visitjawatengah.jatengprov.go.id))

Diterbitkan oleh :  
©BPS BPS Kabupaten Sukoharjo

Dicetak oleh :  
...

Dilarang mengumumkan, mendistribusikan, mengomunikasikan, dan/atau menggandakan sebagian atau seluruh isi buku ini untuk tujuan komersil tanpa izin tertulis dari Badan Pusat Statistik.

## PETA WILAYAH KECAMATAN GATAK





**KEPALA BPS KABUPATEN SUKOHARJO**



**Drs. Ahmad Isbani, M.A.**





## KATA PENGANTAR

Dengan semakin luas dan kompleksnya pembangunan yang dilaksanakan di berbagai bidang/sector, maka semakin dirasakan kebutuhan akan data statistik yang tepat waktu, dapat dipertanggungjawabkan dan netral khususnya bagi perencanaan dan pengambil keputusan.

Buku "KECAMATAN GATAK DALAM ANGKA TAHUN 2021" ini merupakan publikasi tahunan yang dihimpun secara langsung maupun tidak langsung yang isinya mencakup berbagai macam data & informasi dari hasil administrasi dinas/instansi/Lembaga Kemasyarakatan dan Perusahaan/Industri yang terdapat di Kecamatan Gatak Kabupaten Sukoharjo.

Berhasilnya usaha penerbitan ini adalah berkat peran serta dan kerjasama yang baik antara Kantor Dinas / Lembaga Pemerintahan dan Swasta di Kecamatan Gatak dengan Badan Pusat Statistik Kabupaten Sukoharjo melalui Koordinator Statistik Kecamatan Gatak.

Dalam kesempatan ini tidak lupa kami sampaikan terima kasih kepada Yth Bapak :

1. Camat Gatak Kabupaten Sukoharjo.
2. Kepala Kantor, Dinas/Lembaga Pemerintahan dan Swasta lainnya di Kecamatan Gatak yang telah banyak membantu kami sehingga pembuatan buku ini bisa terwujud.

Akhirnya kritik dan saran dari berbagai pihak untuk perbaikan buku ini sangat kami harga dan semoga penyajian data ini dapat membantu memenuhi kebutuhan bagi semua pihak yang memerlukan.

Sukoharjo , September 2021  
Kepala BPS  
Kabupaten Sukoharjo

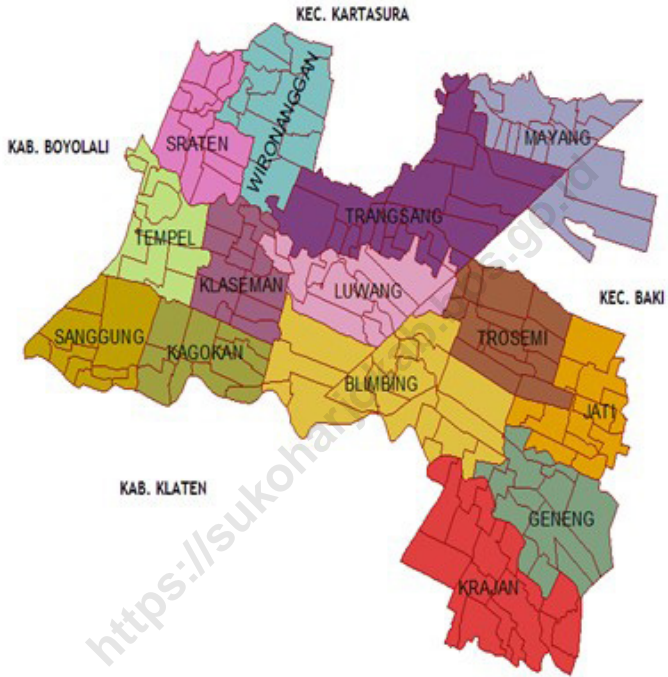
**Drs. Ahmad Isbani, M.A.**



## DAFTAR ISI

	Halaman
Kata Pengantar .....	vii
Daftar Isi .....	viii
Daftar Tabel .....	ix
Daftar Gambar .....	xv
Daftar Singkatan .....	xix
1. Letak Geografi.....	1
2. Pemerintahan.....	13
3. Penduduk .....	23
4. Sosial .....	37
5. Pertanian.....	77
6. Sarana Ekonomi .....	89

## PETA WILAYAH KECAMATAN GATAK





**KEPALA BPS KABUPATEN SUKOHARJO**



**Drs. Ahmad Isbani, M.A.**





## KATA PENGANTAR

Dengan semakin luas dan kompleksnya pembangunan yang dilaksanakan di berbagai bidang/sector, maka semakin dirasakan kebutuhan akan data statistik yang tepat waktu, dapat dipertanggungjawabkan dan netral khususnya bagi perencanaan dan pengambil keputusan.

Buku "KECAMATAN GATAK DALAM ANGKA TAHUN 2021" ini merupakan publikasi tahunan yang dihimpun secara langsung maupun tidak langsung yang isinya mencakup berbagai macam data & informasi dari hasil administrasi dinas/instansi/Lembaga Kemasyarakatan dan Perusahaan/Industri yang terdapat di Kecamatan Gatak Kabupaten Sukoharjo.

Berhasilnya usaha penerbitan ini adalah berkat peran serta dan kerjasama yang baik antara Kantor Dinas / Lembaga Pemerintahan dan Swasta di Kecamatan Gatak dengan Badan Pusat Statistik Kabupaten Sukoharjo melalui Koordinator Statistik Kecamatan Gatak.

Dalam kesempatan ini tidak lupa kami sampaikan terima kasih kepada Yth Bapak :

1. Camat Gatak Kabupaten Sukoharjo.
2. Kepala Kantor, Dinas/Lembaga Pemerintahan dan Swasta lainnya di Kecamatan Gatak yang telah banyak membantu kami sehingga pembuatan buku ini bisa terwujud.

Akhirnya kritik dan saran dari berbagai pihak untuk perbaikan buku ini sangat kami harga dan semoga penyajian data ini dapat membantu memenuhi kebutuhan bagi semua pihak yang memerlukan.

Sukoharjo , September 2021  
Kepala BPS  
Kabupaten Sukoharjo

**Drs. Ahmad Isbani, M.A.**

## DAFTAR ISI

	Halaman
Kata Pengantar .....	vii
Daftar Isi .....	viii
Daftar Tabel .....	ix
Daftar Gambar .....	xv
Daftar Singkatan .....	xix
1. Letak Geografi.....	1
2. Pemerintahan.....	13
3. Penduduk .....	23
4. Sosial .....	37
5. Pertanian.....	77
6. Sarana Ekonomi .....	89

## DAFTAR TABEL

	Halaman
<b>1. LETAK GEOGRAFI .....</b>	<b>1</b>
1.1 Jarak Desa ke Ibukota Kecamatan dan Luas Wilayah Menurut Desa, 2020 .....	5
1.2 Luas Wilayah dan Persentase Menurut Desa, 2020 .....	6
1.3 Luas Penggunaan Lahan Menurut Desa, 2020 .....	7
1.4 Luas Wilayah Menurut Jenis Penggunaan Tanah Menurut Desa (Ha), 2020 .....	8
1.5 Banyak Hari Hujan Menurut Bulan Tahun 2019 - 2020 (Dalam Hari) .	9
1.6 Banyaknya Curah Hujan Menurut Bulan Tahun 2019 - 2020 (Dalam mm).....	10
1.7 Rata-rata Curah Hujan Menurut Bulan Tahun 2019 - 2020 (Dalam mm).....	11
<b>2. PEMERINTAHAN .....</b>	<b>13</b>
2.1 Banyaknya Aparat Kecamatan Dirinci Menurut Seksi Dan Pendidikan Tahun 2020 .....	18
2.2 Banyaknya Pamong Desa, Kebayanan Dan DukuH Dirinci Menurut Desa Tahun 2020 .....	19
2.3 Pembagian Wilayah Administrasi Pemerintahan Dirinci Menurut Desa Tahun 2020 .....	20
2.4 Klasifikasi Desa Dirinci Menurut Desa Tahun 2020 .....	21
3.1 Jumlah Penduduk, Laju Pertumbuhan Penduduk, Persentase Penduduk, Kepadatan Penduduk dan Rasio Jenis Kelamin Menurut Desa Tahun 2020 .....	26
3.2 Jumlah Penduduk Menurut Kelompok Umur dan Jenis Kelamin Tahun 2020 .....	27
3.3 Jumlah Wajib KTP Berdasarkan Jenis Kelamin Menurut Desa Tahun 2020 .....	28
3.4 Jumlah Kepemilikan KTP Berdasarkan Jenis Kelamin Menurut Desa Tahun 2020 .....	29
3.5 Jumlah Kartu Keluarga Berdasarkan Status Kawin Kepala Keluarga Menurut Desa Tahun 2020 .....	30
3.6 Jumlah Peserta KB Aktif Menurut Alat KB yang Dipakai Menurut Desa Tahun 2020 .....	31
3.7 Jumlah Pasangan Usia Subur (PUS) berdasarkan Partisipasi Peserta KB Menurut Desa Tahun 2020 .....	33



3.8	Jumlah Pasangan Usia Subur (PUS) Peserta KB berdasarkan Jalur Pelayanan Menurut Desa Tahun 2020.....	34
3.9	Jumlah Pasangan Usia Subur (PUS) Bukan Peserta KB berdasarkan Status Kehamilannya Menurut Desa Tahun 2020 .....	35
3.10	Jumlah Keluarga Berdasarkan Pentahapan Keluarga Sejahtera Menurut Desa Tahun 2020 .....	36
<b>4.</b>	<b>SOSIAL .....</b>	<b>37</b>
4.1	Banyaknya Sekolah Dasar (SD) Menurut Desa/Kelurahan..... di Kecamatan Gatak, 2020.....	40
4.2	Banyaknya Madrasah Ibtidaiyah (MI) Menurut Desa/Kelurahan di Kecamatan Gatak, 2020.....	41
4.3	Banyaknya Sekolah Menengah Pertama (SMP) Menurut Desa/ Kelurahan di Kecamatan Gatak, 2020.....	42
4.4	Banyaknya Madrasah Tsanawiyah (MTs) Menurut Desa/Kelurahan di Kecamatan Gatak, 2020 .....	43
4.5	Banyaknya Sekolah Menengah Atas (SMA) Menurut Desa/ Kelurahan di Kecamatan Gatak, 2020.....	44
4.6	Banyaknya Madrasah Aliyah (MA) Menurut Desa/Kelurahan di Kecamatan Gatak, 2020.....	45
4.7	Banyaknya Sekolah Menengah Kejuruan (SMK) Menurut Desa/ Kelurahan di Kecamatan Gatak, 2020.....	46
4.8	Banyaknya Akademi/Perguruan Tinggi Menurut Desa/Kelurahan di Kecamatan Gatak, 2020 .....	47
4.9	Jumlah Sekolah Agama Islam Menurut Desa/Kelurahan di Kecamatan Gatak, 2020.....	48
4.10	Jumlah TK, Murid dan Guru Menurut Desa/Kelurahan di Kecamatan Gatak, 2020.....	49
4.11	Jumlah Murid SD Negeri Menurut Desa/Kelurahan di Kecamatan Gatak, 2020 .....	50
4.12	Jumlah Guru SD Negeri Menurut Desa/Kelurahan di Kecamatan Gatak, 2020 .....	51
4.13	Kemudahan Untuk Mencapai Sarana Pendidikan Terdekat Bagi Desa/Kelurahan yang Tidak ada Sarana Pendidikan Menurut Desa/ Kelurahan dan Jenjang Pendidikan di Kecamatan Gatak, 2020 .....	52
4.14	Banyaknya Sarana Kesehatan Menurut Desa/Kelurahan dan Jenis Sarana Kesehatan di Kecamatan Gatak, 2020 .....	54

4.15	Jumlah Sarana Kesehatan Menurut Desa/Kelurahan di Kecamatan Gatak, 2019 .....	56
4.16	Jumlah Tenaga Kesehatan Menurut Desa/Kelurahan di Kecamatan Gatak, 2019 .....	57
4.17	Kemudahan Mencapai Sarana Kesehatan Terdekat Bagi Desa/ Kelurahan yang Tidak ada Sarana Kesehatan Menurut Desa/ Kelurahan dan Jenis Sarana Kesehatan di Kecamatan Gatak, 2020 ...	58
4.18	Banyaknya Warga Penderita Gizi Buruk Menurut Desa/Kelurahan di Kecamatan Gatak, 2018 dan 2020 .....	60
4.19	Banyaknya Kejadian Bencana Alam Menurut Desa/Kelurahan dan Jenis Bencana Alam di Kecamatan Gatak, 2020 (Januari - Mei) .....	61
4.20	Banyaknya Korban Jiwa Akibat Bencana Alam Menurut Desa/ Kelurahan dan Jenis Bencana Alam di Kecamatan Gatak, 2020 .....	64
4.21	Keberadaan Fasilitas/Upaya Antisipasi/Mitigasi Bencana Alam Menurut Desa/Kelurahan di Kecamatan Gatak, 2020 .....	67
4.22	Jumlah Tempat Ibadah Menurut Desa/Kelurahan di Kecamatan Gatak, 2020 .....	69
4.23	Banyaknya Kejadian Nikah, Talak, Cerai, Rujuk Menurut Desa/ Kelurahan di Kecamatan Gatak, 2020.....	70
4.24	Banyaknya Hewan Dan Penerima Daging Kurban Menurut Desa/ Kelurahan di Kecamatan Gatak, 2020.....	71
4.25	Jumlah Tanah Wakaf Dan Sertifikasi Menurut Desa/Kelurahan di Kecamatan Gatak, 2020 .....	72
<b>5.</b>	<b>PERTANIAN .....</b>	<b>77</b>
5.1	Luas Tanah Sawah (Ha) Dengan Jenis Irigasi Menurut Desa/ Kelurahan di Kecamatan Gatak, 2020.....	80
5.2	Produksi dan Luas Panen Tanaman Sayuran dan Buah-buahan Semusim di Kecamatan Gatak, 2020 .....	81
5.3	Produksi dan Luas Panen Tanaman Biofarmaka di Kecamatan Gatak, 2020 .....	82
5.4	Produksi dan Produktivitas Tanaman Buah-buahan dan Sayuran Tahunan di Kecamatan Gatak, 2020.....	83
5.5	Produksi dan Luas Areal Tanaman Perkebunan di Kecamatan Gatak, 2020 .....	84

5.6	Banyaknya Populasi Ternak Besar menurut Jenis Ternak di Kecamatan Gatak, 2020 .....	85
5.7	Banyaknya Populasi Ternak Kecil menurut Jenis Ternak di Kecamatan Gatak, 2020 .....	86
5.8	Banyaknya Populasi Unggas menurut Jenis Ternak di Kecamatan Gatak, 2020 .....	87
<b>6.</b>	<b>SARANA EKONOMI .....</b>	<b>89</b>
6.1	Banyaknya Keluarga Menurut Desa/Kelurahan dan Jenis Pengguna Listrik di Kecamatan Gatak, 2020 .....	92
6.2	Banyaknya Desa/Kelurahan Menurut Keberadaan Penerangan Jalan Utama Desa/Kelurahan di Kecamatan Gatak, 2018, 2019 dan 2020 .....	93
6.3	Banyaknya Desa/Kelurahan Menurut Jenis Bahan Bakar untuk Memasak yang Digunakan Oleh Sebagian Besar Keluarga di Kecamatan Gatak, 2018, 2019 dan 2020 .....	94
6.4	Banyaknya Desa/Kelurahan Menurut Sumber Air Minum Sebagian Besar Keluarga di Kecamatan Gatak, 2018, 2019 dan 2020.....	95
6.5	Banyaknya Desa/Kelurahan Menurut Penggunaan Fasilitas Tempat Buang Air Besar Sebagian Besar Keluarga di Kecamatan Gatak, 2018, 2019 dan 2020.....	96
6.5	Banyaknya Sarana dan Prasarana Ekonomi Menurut Desa/ Kelurahan dan Jenisnya di Kecamatan Gatak, 2020.....	97
6.6	Banyaknya Sarana Lembaga Keuangan Yang Beroperasi Menurut Desa/Kelurahan dan Jenisnya di Kecamatan Gatak, 2020 .....	100
6.7	Banyaknya Koperasi yang Masih Aktif Menurut Desa/Kelurahan dan Jenis Koperasi di Kecamatan Gatak, 2020.....	101
6.8	Banyaknya Embung Desa Menurut Desa/Kelurahan di Kecamatan Gatak, 2019 dan 2020.....	102
6.9	Banyaknya Menara dan Operator Layanan Komunikasi Telepon Seluler Serta Kondisi Sinyal Telepon Seluler Menurut Desa/ Kelurahan di Kecamatan Gatak, 2020.....	103
6.10	Banyaknya Desa/Kelurahan yang Memiliki Kelompok Kegiatan Olahraga Menurut Jenis Olahraga dan Ketersediaan Fasilitas/ Lapangan Olahraga di Kecamatan Gatak, 2020 .....	104
6.11	Sarana Transportasi Antar Desa/Kelurahan Menurut Desa/ Kelurahan di Kecamatan Gatak, 2020.....	105
6.12	Kondisi Jalan Darat Antar Desa/Kelurahan Menurut Desa/	

	Kelurahan di Kecamatan Gatak, 2020.....	106
6.13	Keberadaan Kantor Pos/Pos Pembantu/Rumah Pos dan Perusahaan/Agen Jasa Ekspedisi Swasta Menurut Desa/Kelurahan di Kecamatan Gatak, 2020.....	107

<https://sukoharjokab.bps.go.id>



## DAFTAR GAMBAR

Halaman

1.1	Luas Daerah menurut Penggunaan di Kecamatan Gatak (%), 2020.....	4
2.1	Tingkat Pendidikan Aparat Pemerintah di Kecamatan Gatak, 2020.....	16
2.2	Banyaknya Pamong Desa, Kebayanan Dan Dukuh Dirinci Menurut Desa Tahun 2020 .....	17
4.1	Banyaknya Sekolah di Kecamatan Gatak, 2020.....	73
4.2	Banyaknya Sarana Kesehatan di Kecamatan Gatak, 2020.....	74
4.3	Presentase Sarana Peribadatan di Kecamatan Gatak, 2020 .....	75

<https://sukoharjokab.bps.go.id>



## PENJELASAN UMUM

Tanda-tanda, satuan-satuan, dan lain-lainnya yang digunakan dalam publikasi ini adalah sebagai berikut:

### 1. TANDA-TANDA

Data tidak tersedia .....	: ...
Tidak ada atau nol.....	: -
Data dapat diabaikan .....	: 0
Tanda decimal .....	: ,
Data tidak dapat ditampilkan .....	: NA
Angka estimasi .....	: e
Angka diperbaiki .....	: r
Angka sementara .....	: x
Angka sangat sementara .....	: xx
Angka sangat sangat sementara .....	: xxx

### 2. SATUAN

barel .....	: 158,99 liter/ <i>litres</i> = 1/6,2898 m <sup>3</sup>
hektar (ha) .....	: 10 000 m <sup>2</sup>
kilometer (km) .....	: 1 000 meter/ <i>meters</i> (m)
knot .....	: 1,8523 km/jam ( <i>km/hour</i> )
kuintal .....	: 100 kg
KWh .....	: 1 000 Watt <i>hour</i>
MWh .....	: 1 000 KWh
liter (untuk beras) .....	: 0,80 kg
MMSCF .....	: 1/35,3 m <sup>3</sup>
metrik ton (m.ton) .....	: 0,98421 long ton = 1 000 kg
ons .....	: 28,31 gram/ <i>grams</i>
ton .....	: 1 000 kg

Satuan lain: buah, dus, butir, helai/lembar, kaleng, batang, pulsa, ton kilometer (ton-km), jam, menit, persen (%).

Perbedaan angka di belakang koma disebabkan oleh pembulatan angka.





## DAFTAR SINGKATAN

SI	: Stasiun Iklim
SIMPK	: Stasiun Meteorologi Pertanian Khusus
t.t	: Tempat tidur
BCG	: Bacillus Calmette Guerin
DPT	: Difteri, Pertusis, Tetanus
TT	: Tetanus Toxoid
IOT	: Industri Obat Tradisional
IKOT	: Industri Kecil Obat Tradisional
Alkes	: Alat kesehatan
PKRT	: Perbekalan Kesehatan Rumah tangga
Kompl	: Komplemen
IRTP	: Industri Pangan Produksi Rumah Tangga
PBF	: Pedagang Besar Farmasi
GFK	: Gudang Farmasi Kab/Kota/Regency
RB	: Rumah Bersalin
Pustu	: Puskesmas pembantu
BP	: Balai Pengobatan
TPS	: Tempat Pembuangan Sementara
Jamkesmas	: Jaminan kesehatan masyarakat miskin
PJKMU	: Program Jaminan Kesehatan Masyarakat Umum
SIUP	: Surat Ijin Usaha Perdagangan
TDP	: Tanda Daftar Perusahaan
API	: Angka Pengenal Importir





**54 309** jiwa

**Jumlah penduduk**

# Gatak 2020



**Jumlah Fasilitas Kesehatan**

**00**

Rumah Sakit

**00**

Rumah Sakit  
Bersalin

**01**

Poliklinik

**01**

Puskesmas  
Rawat Inap

**00**

Puskesmas  
Tanpa  
Rawat Inap

**11**

Apotek



# BAB I

# LETAK GEOGRAFI





## BAB I LETAK GEOGRAFI

Luas Wilayah Kecamatan Gatak pada tahun 2020 tercatat 1.937 Ha atau 3,96 persen dari luas Kabupaten Sukoharjo menurut Permendagri No 72 Tahun 2019. Bersumber dari Dinas Pertanian Kecamatan, luas yang ada terdiri dari 1 189 Ha Lahan Sawah, Pekarangan 585 Ha serta Lainnya 173 Ha. Dibandingkan dengan tahun 2020 luas lahan sawah tidak mengalami perubahan

Luas Bukan Lahan Sawah yang seluas 763 ha dipakai untuk pekarangan sebesar 585 ha atau sekitar 73.1 persen dan untuk lainnya sebesar 26.9 persen.

Kecamatan Gatak terletak di dataran tinggi, dengan tinggi 118 m diatas permukaan laut.

Jarak dari Barat ke Timur + 8,5 Km,

Jarak dari Utara ke Selatan + 7,0 Km,

Jarak dari Ibukota Kecamatan ke Ibukota Kabupaten Sukoharjo + 24 Km.

Batas - batas Kecamatan :

Sebelah Utara : Kecamatan Kartasura

Sebelah Timur : Kecamatan Baki

Sebelah Selatan : Kec. Wonosari Kab.Klaten

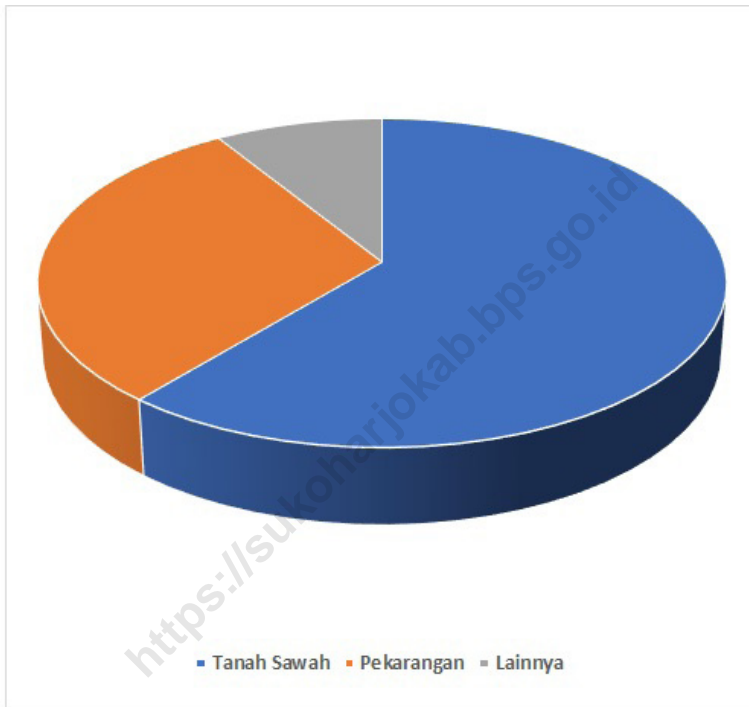
Sebelah Barat : Kec.Sawit Kab Boyolali

**Keadaan Iklim**

Banyaknya hari hujan dalam 1 (satu) tahun ada 122 hari. Banyak curah hujan tertinggi di bulan Desember yaitu sebesar 299.



**Gambar 1.1** Luas Daerah menurut Penggunaan di Kecamatan Gatak (%), 2020



Sumber 12 : Cabang Dinas Pertanian Kecamatan

Tabel 1.1

### Jarak Desa ke Ibukota Kecamatan dan Luas Wilayah Menurut Desa, 2020

Desa	Jarak dari Desa ke Ibukota Kecamatan (Km)	Luas (km <sup>2</sup> )
(1)	(2)	(3)
001 Sanggung	7,0	0,95
002 Kagokan	3,0	0,95
003 Blimbing	0,2	2,27
004 Krajan	3,0	1,9
005 Geneng	1,8	1,42
006 Jati	2,5	1,15
007 Trosemi	0,5	1,24
008 Luwang	2,1	1,27
009 Klaseman	1,5	0,91
010 Tempel	3,0	1,02
011 Sragen	5,0	0,95
012 Wironanggan	3,0	1,26
013 Trangsan	1,0	2,47
014 Mayang	3,1	1,61
<b>Jumlah</b>		<b>19,37</b>

Sumber : Peraturan Menteri Dalam Negeri No. 72 Tahun 2019

**Tabel 1.2** Luas Wilayah dan Persentase Menurut Desa, 2020

Desa	Luas (Ha)	Persentase
(1)	(2)	(3)
001 Sanggung	95	4.90
002 Kagokan	95	4.90
003 Blimbing	227	11.72
004 Krajan	190	9.81
005 Geneng	142	7.33
006 Jati	115	5.94
007 Trosemi	124	6.40
008 Luwang	127	6.56
009 Klaseman	91	4.70
010 Tempel	102	5.27
011 Sragen	95	4.90
012 Wironanggan	126	6.50
013 Trangsan	247	12.75
014 Mayang	161	8.31
<b>Jumlah</b>	<b>1 937</b>	

Sumber : Peraturan Menteri Dalam Negeri No. 72 Tahun 2019

**Tabel 1.3** Luas Penggunaan Lahan Menurut Desa, 2020

Desa	Lahan Sawah (Ha)	Bukan Lahan Sawah (Ha)	Jumlah
(1)	(2)	(3)	(4)
001 Sanggung	58	38	96
002 Kagokan	65	31	96
003 Blimbing	150	79	229
004 Krajan	118	73	191
005 Geneng	91	52	143
006 Jati	81	34	115
007 Trosemi	85	39	124
008 Luwang	56	72	128
009 Klaseman	67	24	91
010 Tempel	68	34	102
011 Sragen	54	42	96
012 Wironanggan	79	47	126
013 Trangsan	137	112	249
014 Mayang	80	81	161
<b>Jumlah</b>	<b>1 189</b>	<b>758</b>	<b>1 947</b>

Sumber : Cabang Dinas Pertanian Kecamatan

**Tabel 1.4** Luas Wilayah Menurut Jenis Penggunaan Tanah Menurut Desa (Ha), 2020

Desa	Tanah Sawah	Tanah Tegal	Pekarangan	Hutan Rakyat	Lainnya	Jumlah
(1)	(2)	(3)	(4)	(5)	(6)	(7)
001 Sanggung	58	0	32	0	6	96
002 Kagokan	65	0	24	0	7	96
003 Blimbing	150	0	63	0	16	229
004 Krajan	118	0	59	0	14	191
005 Geneng	91	0	36	0	16	143
006 Jati	81	0	25	0	9	115
007 Trosemi	85	0	30	0	9	124
008 Luwang	56	0	52	0	20	128
009 Klaseman	67	0	18	0	6	91
010 Tempel	68	0	21	0	13	102
011 Sragen	54	0	39	0	3	96
012 Wironanggan	79	0	42	0	5	126
013 Trangsan	137	0	92	0	20	249
014 Mayang	80	0	52	0	29	161
<b>Jumlah</b>	<b>1 189</b>	<b>0</b>	<b>585</b>	<b>0</b>	<b>173</b>	<b>1 947</b>

Sumber: Cabang Dinas Pertanian Kecamatan

**Tabel 1.5** Banyak Hari Hujan Menurut Bulan Tahun 2019 - 2020  
(Dalam Hari)

Bulan	2019	2020
(1)	(2)	(3)
Januari	281	16
Februari	306	23
Maret	110	19
April	264	13
Mei	106	7
Juni	45	1
Juli	0	0
Agustus	0	3
September	56	0
Oktober	93	10
November	239	15
Desember	413	15
<b>Jumlah</b>	<b>1 913</b>	<b>122</b>

Sumber: Cabang Dinas Pertanian Kecamatan

**Tabel 1.6** Banyaknya Curah Hujan Menurut Bulan Tahun 2019 - 2020 (Dalam mm)

Bulan	2019	2020
(1)	(2)	(3)
Januari	327	210
Februari	335	245
Maret	195	244
April	171	102
Mei	18	85
Juni	0	8
Juli	0	0
Agustus	0	39
September	0	0
Oktober	0	231
November	35	165
Desember	163	299

Sumber: Dinas Pertanian dan Perikanan Kabupaten Sukoharjo

**Tabel 1.7 Rata-rata Curah Hujan Menurut Bulan Tahun 2019 - 2020 (Dalam mm)**

Bulan	2019	2020
(1)	(2)	(3)
Januari	327	13
Februari	335	11
Maret	195	13
April	171	8
Mei	18	12
Juni	0	8
Juli	0	0
Agustus	0	13
September	0	0
Oktober	0	23
November	35	11
Desember	163	20

Sumber: Dinas Pertanian dan Perikanan Kabupaten Sukoharjo





# BAB 2

# PEMERINTAHAN





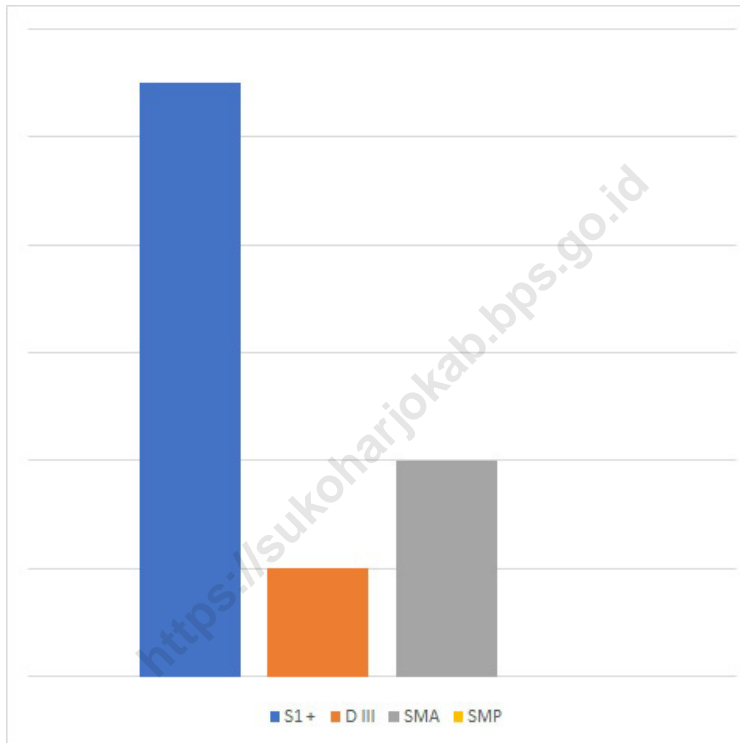
## BAB II PEMERINTAHAN

Kecamatan Gatak terbagi dalam 14 Desa, wilayah tersebut terdiri dari 32 dusun, 92 RW (Rukun Warga) dan 262 RT (Rukun Tetangga).

Dalam pelaksanaan pemerintahan di Kecamatan Gatak, jumlah aparat kecamatan ada 17 orang, sedangkan aparat desa ada 133 orang.

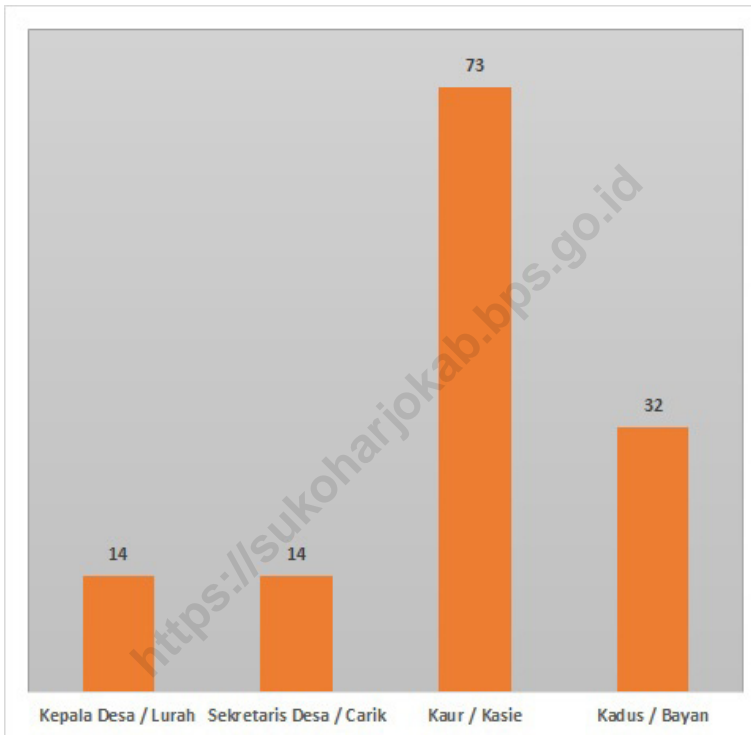
<https://sukoharjo.kab.bps.go.id>

**Gambar 2.1** Tingkat Pendidikan Aparat Pemerintah di Kecamatan Gatak, 2020



Sumber : Sekretariat Kecamatan

**Gambar 2.2** Banyaknya Pamong Desa, Kebayanan Dan Dukuh Dirinci Menurut Desa Tahun 2020



Sumber : Seksi Pemerintahan Kecamatan

**Tabel 2.1** Banyaknya Aparat Kecamatan Dirinci Menurut Seksi Dan Pendidikan Tahun 2020

Seksi	Tingkat Pendidikan				Jumlah
	S1 +	D III	SMA	SMP	
(1)	(2)	(3)	(4)	(5)	(6)
Camat	1	0	0	0	1
Sekretariat	3	1	1	0	5
Sie Pelayanan Umum	1	0	1	0	2
Sie Pemerintahan	2	1	0	0	3
Sie PMD	1	0	1	0	2
Sie Kesos	1	0	1	0	2
Sie Trantib	2	0	0	0	2
<b>Jumlah</b>	<b>11</b>	<b>2</b>	<b>4</b>	<b>0</b>	<b>17</b>
<b>2019</b>	<b>8</b>	<b>1</b>	<b>6</b>	<b>0</b>	<b>15</b>

Sumber : Sekretariat Kecamatan

**Tabel 2.2** Banyaknya Pamong Desa, Kebayanan Dan Dukuh Dirinci Menurut Desa Tahun 2020

Desa	Kepala Desa / Lurah	Sekretaris Desa / Carik	Kaur / Kasie	Kadus / Bayan
(1)	(2)	(3)	(4)	(5)
001 Sanggung	1	1	5	2
002 Kagokan	1	1	5	2
003 Blimbing	1	1	6	3
004 Krajan	1	1	6	3
005 Geneng	1	1	6	2
006 Jati	1	1	6	2
007 Trosemi	1	1	5	2
008 Luwang	1	1	4	2
009 Klaseman	1	1	6	2
010 Tempel	1	1	4	2
011 Sraten	1	1	5	2
012 Wironanggan	1	1	5	2
013 Trangsari	1	1	5	4
014 Mayang	1	1	5	2
<b>Jumlah</b>	<b>14</b>	<b>14</b>	<b>73</b>	<b>32</b>
<b>2019</b>	<b>14</b>	<b>14</b>	<b>73</b>	<b>32</b>

Sumber : Seksi Pemerintahan Kecamatan



**Tabel 2.3** Pembagian Wilayah Administrasi Pemerintahan Dirinci Menurut Desa Tahun 2020

Desa	Kebayanan	Rukun Warga	Rukun Tetangga
(1)	(2)	(3)	(4)
001 Sanggung	2	4	16
002 Kagokan	2	6	13
003 Blimbing	3	11	23
004 Krajan	3	8	30
005 Geneng	2	6	22
006 Jati	2	4	14
007 Trosemi	2	6	12
008 Luwang	2	9	19
009 Klaseman	2	4	11
010 Tempel	2	6	13
011 Sraten	2	7	16
012 Wironanggan	2	6	22
013 Trangsan	4	10	37
014 Mayang	2	5	14
<b>Jumlah</b>	<b>32</b>	<b>92</b>	<b>262</b>
<b>2019</b>	<b>32</b>	<b>92</b>	<b>262</b>

Sumber : Seksi Pemerintahan Kecamatan

**Tabel 2.4**                      **Klasifikasi Desa Dirinci Menurut Desa Tahun 2020**

Desa	Swadaya	Swakarsa	Swasembada
(1)	(2)	(3)	(4)
001 Sanggung	...	...	...
002 Kagokan	...	...	...
003 Blimbing	...	...	...
004 Krajan	...	...	...
005 Geneng	...	...	...
006 Jati	...	...	...
007 Trosemi	...	...	...
008 Luwang	...	...	...
009 Klaseman	...	...	...
010 Tempel	...	...	...
011 Sraten	...	...	...
012 Wironanggan	...	...	...
013 Trangsan	...	...	...
014 Mayang	...	...	...
<b>Jumlah</b>	...	...	...

Sumber : Seksi PMD Kecamatan



# BAB 3

# PENDUDUK





### BAB III PENDUDUK

Jumlah Penduduk Kecamatan Gatak pada tahun 2020 tercatat 54.309 jiwa dengan laju pertumbuhan sebesar 1,52 %

Dilihat dari kepadatannya (jiwa/Km<sup>2</sup>), Desa Mayang merupakan Desa yang memiliki kepadatan penduduk tertinggi yaitu 3.993 jiwa setiap Kilometer persegi, sedangkan yang terendah yaitu Desa Tempel sebesar 1.706 jiwa setiap kilometer persegi.

Sementara itu untuk persentase penduduk desa terhadap Kecamatan Gatak terbesar ada desa Trangsan yakni 14,66 dan terkecil desa Tempel 3,2 .

Jumlah PUS tahun 2020 ada 8.681 dimana 2.533 bukan peserta KB dan menjadi pesera KB 6.220. Cara KB yang paling banyak diminati yakni suntik yakni sebanyak 3.289 peserta.

Kartu Tanda Penduduk adalah suatu identitas yang harus dimiliki oleh warga yang telah berumur 17 tahun keatas. Di kecamatan Gatak yang harus wajib KTP sebanyak 40.028 dan yang telah memiliki KTP sebanyak 39.412.

**Tabel 3.1** Jumlah Penduduk, Laju Pertumbuhan Penduduk, Persentase Penduduk, Kepadatan Penduduk dan Rasio Jenis Kelamin Menurut Desa Tahun 2020

Desa	Jumlah Penduduk	Laju Pertumbuhan Penduduk	Persentase Penduduk (%)	Kepadatan Penduduk (Jiwa/Km <sup>2</sup> )	Rasio Jenis Kelamin
(1)	(2)	(3)	(4)	(5)	(6)
001 Sanggung	2 488	1,25	4,58	2 619	96,52
002 Kagokan	1 791	0,82	3,3	1 885	93,83
003 Blimbing	5 689	1,18	10,48	2 506	100,39
004 Krajan	5 198	1,85	9,57	2 736	102,41
005 Geneng	3 863	1,20	7,11	2 720	103,74
006 Jati	2 566	1,21	4,73	2 231	104,14
007 Trosemi	3 076	1,98	5,66	2 481	102,90
008 Luwang	3 619	0,18	6,66	2 850	99,28
009 Klaseman	1 993	1,35	3,67	2 190	96,16
010 Tempel	1 740	0,67	3,2	1 706	98,18
011 Sragen	3 438	0,83	6,33	3 619	104,76
012 Wironanggan	4 457	1,48	8,21	3 537	101,13
013 Trangsan	7 962	1,27	14,66	3 223	100,05
014 Mayang	6 429	4,18	11,84	3 993	99,35
<b>Jumlah</b>	<b>54 309</b>	<b>1,52</b>	<b>100</b>	<b>2 804</b>	<b>100,58</b>

Sumber : BPS Kabupaten Sukoharjo

**Tabel 3.2** Jumlah Penduduk Menurut Kelompok Umur dan Jenis Kelamin Tahun 2020

Kelompok Umur	Jenis Kelamin		Jumlah
	Laki-laki	Perempuan	
(1)	(2)	(3)	(4)
0-14	6 187	5 793	11 980
15-64	19 107	18 942	38 049
65+	1 939	2 341	4 280
<b>Jumlah</b>	<b>27 233</b>	<b>27 076</b>	<b>54 309</b>

Sumber : BPS Kabupaten Sukoharjo



**Tabel 3.3** Jumlah Wajib KTP Berdasarkan Jenis Kelamin Menurut Desa Tahun 2020

Desa	Pria	Wanita	Jumlah
(1)	(2)	(3)	(4)
001 Sanggung	900	968	1 868
002 Kagokan	711	752	1 463
003 Blimbing	2 165	2 205	4 370
004 Krajan	1 974	1 961	3 935
005 Geneng	1 471	1 466	2 937
006 Jati	984	983	1 967
007 Trosemi	1 101	1 108	2 209
008 Luwang	1 399	1 461	2 860
009 Klaseman	752	778	1 530
010 Tempel	661	693	1 354
011 Sragen	1 307	1 316	2 623
012 Wironanggan	1 727	1 691	3 418
013 Trangsan	2 912	2 951	5 863
014 Mayang	1 776	1 855	3 631
<b>Jumlah</b>	<b>19 840</b>	<b>20 188</b>	<b>40 028</b>

Sumber : Dinas Kependudukan dan Catatan Sipil Kabupaten Sukoharjo

Tabel 3.4

### Jumlah Kepemilikan KTP Berdasarkan Jenis Kelamin Menurut Desa Tahun 2020

Desa	Pria	Wanita	Jumlah
(1)	(2)	(3)	(4)
001 Sanggung	884	956	1 840
002 Kagokan	697	742	1 439
003 Blimbing	2 131	2 180	4 311
004 Krajan	1 939	1 923	3 862
005 Geneng	1 440	1 441	2 881
006 Jati	966	972	1 938
007 Trosemi	1 086	1 089	2 175
008 Luwang	1 372	1 451	2 823
009 Klaseman	741	768	1 509
010 Tempel	650	680	1 330
011 Sraten	1 280	1 288	2 568
012 Wironanggan	1 698	1 669	3 367
013 Trangsari	2 879	2 914	5 793
014 Mayang	1 747	1 829	3 576
<b>Jumlah</b>	<b>19 510</b>	<b>19 902</b>	<b>39 412</b>

Sumber : Dinas Kependudukan dan Catatan Sipil Kabupaten Sukoharjo

**Tabel 3.5** Jumlah Kartu Keluarga Berdasarkan Status Kawin Kepala Keluarga Menurut Desa Tahun 2020

Desa	Belum Kawin	Kawin	Cerai Hidup	Cerai Mati	Jumlah
(1)	(2)	(3)	(4)	(5)	(6)
001 Sanggung	33	647	38	137	855
002 Kagokan	40	497	25	111	673
003 Blimbing	59	1 506	98	320	1 983
004 Krajan	60	1 375	65	268	1 768
005 Geneng	54	1 027	67	179	1 327
006 Jati	29	728	35	105	897
007 Trosemi	27	777	46	132	982
008 Luwang	39	1 005	57	195	1 296
009 Klaseman	18	535	41	110	704
010 Tempel	31	481	21	92	625
011 Sragen	28	900	52	164	1 144
012 Wironanggan	49	1 223	53	205	1 530
013 Trangsan	77	2 026	138	367	2 608
014 Mayang	60	1 327	76	186	1 649
<b>Jumlah</b>	<b>604</b>	<b>14 054</b>	<b>812</b>	<b>2 571</b>	<b>18 041</b>

Sumber : Dinas Kependudukan dan Catatan Sipil Kabupaten Sukoharjo

**Tabel 3.6** Jumlah Peserta KB Aktif Menurut Alat KB yang Dipakai Menurut Desa Tahun 2020

Desa	Metode Kontrasepsi Jangka Panjang (MKJP)				Jumlah
	IUD	MOP	MOW	IMP/Susuk	
(1)	(2)	(3)	(4)	(5)	(6)
001 Sanggung	68	3	38	13	122
002 Kagokan	42	6	20	18	86
003 Blimbing	68	1	63	56	188
004 Krajan	60	15	78	42	195
005 Geneng	56	4	53	29	142
006 Jati	47	2	32	40	121
007 Trosemi	49	4	36	41	130
008 Luwang	59	1	52	32	144
009 Klaseman	59	1	28	29	117
010 Tempel	54	5	29	14	102
011 Sragen	134	2	58	31	225
012 Wironanggan	110	5	77	66	258
013 Trangsan	128	6	104	52	290
014 Mayang	78	2	42	37	159
<b>Jumlah</b>	<b>1 012</b>	<b>57</b>	<b>710</b>	<b>500</b>	<b>2 279</b>
<b>2019</b>	<b>949</b>	<b>57</b>	<b>694</b>	<b>428</b>	<b>2 128</b>

Sumber : Koordinator KPPKB Kecamatan

**Tabel 3.6 Lanjutan**

Desa	Non Metode Kontrasepsi Jangka Panjang (Non MKJP)				Jumlah
	Suntik	Pil	Kondom	AV	
(1)	(7)	(8)	(9)	(10)	(11)
001 Sanggung	139	22	6	0	289
002 Kagokan	79	28	4	0	197
003 Blimbing	415	52	10	0	665
004 Krajan	358	60	15	0	628
005 Geneng	300	34	11	0	487
006 Jati	170	26	6	0	323
007 Trosemi	163	22	6	0	321
008 Luwang	258	19	6	0	427
009 Klaseman	81	21	8	0	227
010 Tempel	72	19	6	0	199
011 Sragen	141	30	11	0	407
012 Wironanggan	235	55	12	0	560
013 Trangsan	547	77	17	0	931
014 Mayang	331	63	6	0	559
<b>Jumlah</b>	<b>3 289</b>	<b>528</b>	<b>124</b>	<b>0</b>	<b>6 220</b>
<b>2019</b>	<b>3 214</b>	<b>489</b>	<b>98</b>	<b>0</b>	<b>5 929</b>

Sumber : Koordinator KPPKB Kecamatan

**Tabel 3.7** Jumlah Pasangan Usia Subur (PUS) berdasarkan Partisipasi Peserta KB Menurut Desa Tahun 2020

Desa	Peserta KB	Bukan Peserta KB	Jumlah
(1)	(2)	(3)	(4)
001 Sanggung	289	113	402
002 Kagokan	197	65	262
003 Blimbing	665	257	922
004 Krajan	628	285	913
005 Geneng	487	205	692
006 Jati	323	143	466
007 Trosemi	321	139	460
008 Luwang	427	168	595
009 Klaseman	227	76	303
010 Tempel	199	68	267
011 Sraten	407	138	545
012 Wironanggan	560	218	778
013 Trangsan	931	417	1 348
014 Mayang	559	241	800
<b>Jumlah</b>	<b>6 220</b>	<b>2 533</b>	<b>8 753</b>
<b>2019</b>	<b>5 936</b>	<b>2 533</b>	<b>8 469</b>

Sumber : Koordinator KPPKB Kecamatan

**Tabel 3.8** Jumlah Pasangan Usia Subur (PUS) Peserta KB berdasarkan Jalur Pelayanan Menurut Desa Tahun 2020

Desa	Pemerintah	Swasta	Jumlah
(1)	(2)	(3)	(4)
001 Sanggung	121	168	289
002 Kagokan	73	124	197
003 Blimbing	227	438	665
004 Krajan	206	422	628
005 Geneng	149	338	487
006 Jati	121	202	323
007 Trosemi	116	205	321
008 Luwang	125	302	427
009 Klaseman	71	156	227
010 Tempel	79	120	199
011 Sragen	146	261	407
012 Wironanggan	203	357	560
013 Trangsan	330	601	931
014 Mayang	204	355	559
<b>Jumlah</b>	<b>2 171</b>	<b>4 049</b>	<b>6 220</b>
<b>2019</b>	<b>2 065</b>	<b>3 871</b>	<b>5 936</b>

Sumber : Koordinator KPPKB Kecamatan

Tabel 3.9

**Jumlah Pasangan Usia Subur (PUS) Bukan Peserta KB  
berdasarkan Status Kehamilannya Menurut Desa Tahun  
2020**

Desa	Hamil	Tidak Hamil			Jumlah
		Ingin Anak	Ditunda	Tidak Ingin Anak	
Tia	(2)	(3)	(4)	(5)	(6)
001 Sanggung	16	36	28	23	103
002 Kagokan	9	33	14	11	67
003 Blimbing	7	114	67	69	257
004 Krajan	7	128	78	74	287
005 Geneng	18	82	47	39	186
006 Jati	7	59	37	35	138
007 Trosemi	11	63	35	33	142
008 Luwang	26	80	24	23	153
009 Klaseman	14	31	12	8	65
010 Tempel	9	38	15	13	75
011 Sragen	11	67	34	25	137
012 Wironanggan	3	78	46	41	168
013 Trangsan	30	178	116	94	418
014 Mayang	19	110	63	45	237
<b>Jumlah</b>	<b>187</b>	<b>1 097</b>	<b>616</b>	<b>533</b>	<b>2 433</b>
<b>2019</b>	<b>258</b>	<b>1 101</b>	<b>632</b>	<b>542</b>	<b>2 533</b>

Sumber : Koordinator KPPKB Kecamatan



**Tabel 3.10** Jumlah Keluarga Berdasarkan Pentahapan Keluarga Sejahtera Menurut Desa Tahun 2020

Desa	Pra Sejahtera	Keluarga Sejahtera (KS) Tahap I	KS Tahap II, III dan III Plus	Jumlah
(1)	(2)	(3)	(4)	(5)
001 Sanggung	155	232	363	750
002 Kagokan	89	167	126	382
003 Blimbing	214	371	1 095	1 680
004 Krajan	265	441	441	1 147
005 Geneng	121	324	739	1 184
006 Jati	78	196	529	803
007 Trosemi	99	228	470	797
008 Luwang	181	224	674	1 079
009 Klaseman	77	191	333	601
010 Tempel	132	233	182	547
011 Sragen	101	338	523	962
012 Wironanggan	192	296	840	1 328
013 Trangsan	241	409	1 632	2 282
014 Mayang	102	339	859	1 300
<b>Jumlah</b>	<b>2 047</b>	<b>3 989</b>	<b>8 806</b>	<b>14 842</b>

Sumber : Koordinator KPPKB Kecamatan

# BAB 4

# SOSIAL





## BAB IV SOSIAL

Sarana pendidikan yang tersedia di Kecamatan Gatak yaitu TK sebanyak 24, SD sebanyak 37, SMP sederajat sebanyak 7 dan SMA sederajat sebanyak 3 sedangkan tidak ada Perguruan Tinggi

Peningkatan sarana kesehatan sangat dibutuhkan sebagai upaya dalam peningkatan kesejahteraan masyarakat, selain pemerintah peran serta swasta cukup tinggi.

Pada tahun 2020 fasilitas kesehatan di Kecamatan Gatak Puskesmas 1, puskesmas pembantu 2, Sedangkan di tahun 2020 Praktek Dokter 6 unit. Banyaknya tempat Peribadatan di Kecamatan Gatak pada tahun 2020 sebanyak 176 buah, terdiri dari 106 Masjid , 62 Langgar / Surau dan 7 Gereja

**Tabel 4.1** Banyaknya Sekolah Dasar (SD) Menurut Desa/Kelurahan di Kecamatan Gatak, 2020

Desa / Kelurahan	Negeri	Swasta	Jumlah
(1)	(2)	(3)	(4)
001 Sanggung	2	0	2
002 Kagokan	2	0	2
003 Blimbing	4	0	4
004 Krajan	3	0	3
005 Geneng	2	0	2
006 Jati	2	0	2
007 Trosemi	2	0	2
008 Luwang	1	0	1
009 Klaseman	1	0	1
010 Tempel	1	0	1
011 Sraten	2	1	3
012 Wironanggan	2	0	2
013 Trangsang	4	0	4
014 Mayang	1	1	2
<b>Kecamatan Gatak</b>	<b>29</b>	<b>2</b>	<b>31</b>

Catatan :

Sumber : BPS, Pendataan Potensi Desa (PODES) 2020

**Tabel 4.2** Banyaknya Madrasah Ibtidaiyah (MI) Menurut Desa/ Kelurahan di Kecamatan Gatak, 2020

Desa / Kelurahan	Negeri	Swasta	Jumlah
(1)	(2)	(3)	(4)
001 Sanggung	0	0	0
002 Kagokan	0	0	0
003 Blimbing	0	1	1
004 Krajan	0	0	0
005 Geneng	0	0	0
006 Jati	0	0	0
007 Trosemi	0	0	0
008 Luwang	0	1	1
009 Klaseman	0	1	1
010 Tempel	0	0	0
011 Sraten	0	0	0
012 Wironanggan	0	1	1
013 Trangsari	0	1	1
014 Mayang	0	1	1
<b>Kecamatan Gatak</b>	<b>0</b>	<b>6</b>	<b>6</b>

Catatan :

Sumber : BPS, Pendataan Potensi Desa (PODES) 2020

**Tabel 4.3** Banyaknya Sekolah Menengah Pertama (SMP) Menurut Desa/Kelurahan di Kecamatan Gatak, 2020

Desa / Kelurahan	Negeri	Swasta	Jumlah
(1)	(2)	(3)	(4)
001 Sanggung	0	0	0
002 Kagokan	0	0	0
003 Blimbing	1	1	2
004 Krajan	0	0	0
005 Geneng	0	0	0
006 Jati	0	0	0
007 Trosemi	0	0	0
008 Luwang	1	1	2
009 Klaseman	0	0	0
010 Tempel	0	0	0
011 Sraten	0	0	0
012 Wironanggan	0	0	0
013 Trangsari	1	1	2
014 Mayang	0	1	1
<b>Kecamatan Gatak</b>	<b>3</b>	<b>4</b>	<b>7</b>

Catatan :

Sumber : BPS, Pendataan Potensi Desa (PODES) 2020

**Tabel 4.4** Banyaknya Madrasah Tsanawiyah (MTs) Menurut Desa/ Kelurahan di Kecamatan Gatak, 2020

Desa / Kelurahan	Negeri	Swasta	Jumlah
(1)	(2)	(3)	(4)
001 Sanggung	0	0	0
002 Kagokan	0	0	0
003 Blimbing	0	0	0
004 Krajan	0	0	0
005 Geneng	0	0	0
006 Jati	0	0	0
007 Trosemi	0	0	0
008 Luwang	0	0	0
009 Klaseman	0	0	0
010 Tempel	0	0	0
011 Sraten	0	0	0
012 Wironanggan	0	0	0
013 Trangsari	0	0	0
014 Mayang	0	0	0
<b>Kecamatan Gatak</b>	<b>0</b>	<b>0</b>	<b>0</b>

Catatan :

Sumber : BPS, Pendataan Potensi Desa (PODES) 2020



**Tabel 4.5** Banyaknya Sekolah Menengah Atas (SMA) Menurut Desa/Kelurahan di Kecamatan Gatak, 2020

Desa / Kelurahan	Negeri	Swasta	Jumlah
(1)	(2)	(3)	(4)
001 Sanggung	0	0	0
002 Kagokan	0	0	0
003 Blimbing	0	1	1
004 Krajan	0	0	0
005 Geneng	0	0	0
006 Jati	0	0	0
007 Trosemi	0	0	0
008 Luwang	0	0	0
009 Klaseman	0	0	0
010 Tempel	0	0	0
011 Sraten	0	0	0
012 Wironanggan	0	0	0
013 Trangsari	0	0	0
014 Mayang	0	0	0
<b>Kecamatan Gatak</b>	<b>0</b>	<b>1</b>	<b>1</b>

Catatan :

Sumber : BPS, Pendataan Potensi Desa (PODES) 2020

**Tabel 4.6** Banyaknya Madrasah Aliyah (MA) Menurut Desa/ Kelurahan di Kecamatan Gatak, 2020

Desa / Kelurahan	Negeri	Swasta	Jumlah
(1)	(2)	(3)	(4)
001 Sanggung	0	0	0
002 Kagokan	0	0	0
003 Blimbing	0	0	0
004 Krajan	0	0	0
005 Geneng	0	0	0
006 Jati	0	0	0
007 Trosemi	0	0	0
008 Luwang	0	0	0
009 Klaseman	0	0	0
010 Tempel	0	0	0
011 Sraten	0	0	0
012 Wironanggan	0	0	0
013 Trangsan	0	0	0
014 Mayang	0	0	0
<b>Kecamatan Gatak</b>	<b>0</b>	<b>0</b>	<b>0</b>

Catatan :

Sumber : BPS, Pendataan Potensi Desa (PODES) 2020

**Tabel 4.7** Banyaknya Sekolah Menengah Kejuruan (SMK) Menurut Desa/Kelurahan di Kecamatan Gatak, 2020

Desa / Kelurahan	Negeri	Swasta	Jumlah
(1)	(2)	(3)	(4)
001 Sanggung	0	1	1
002 Kagokan	0	0	0
003 Blimbing	1	0	1
004 Krajan	0	0	0
005 Geneng	0	0	0
006 Jati	0	0	0
007 Trosemi	0	0	0
008 Luwang	0	0	0
009 Klaseman	0	0	0
010 Tempel	0	0	0
011 Sraten	0	0	0
012 Wironanggan	0	0	0
013 Trangsari	0	0	0
014 Mayang	0	0	0
<b>Kecamatan Gatak</b>	<b>1</b>	<b>1</b>	<b>2</b>

Catatan :

Sumber : BPS, Pendataan Potensi Desa (PODES) 2020

**Tabel 4.8** Banyaknya Akademi/Perguruan Tinggi Menurut Desa/ Kelurahan di Kecamatan Gatak, 2020

Desa / Kelurahan	Negeri	Swasta	Jumlah
(1)	(2)	(3)	(4)
001 Sanggung	0	0	0
002 Kagokan	0	0	0
003 Blimbing	0	0	0
004 Krajan	0	0	0
005 Geneng	0	0	0
006 Jati	0	0	0
007 Trosemi	0	0	0
008 Luwang	0	0	0
009 Klaseman	0	0	0
010 Tempel	0	0	0
011 Sraten	0	0	0
012 Wironanggan	0	0	0
013 Trangsang	0	0	0
014 Mayang	0	0	0
<b>Kecamatan Gatak</b>	<b>0</b>	<b>0</b>	<b>0</b>

Catatan :

Sumber : BPS, Pendataan Potensi Desa (PODES) 2020

**Tabel 4.9** Jumlah Sekolah Agama Islam Menurut Desa/Kelurahan di Kecamatan Gatak, 2020

Desa / Kelurahan	Ibtidaiyah	Tsanawiyah	Aliyah	Pondok Pesantren	Jumlah
(1)	(2)	(3)	(4)		
001 Sanggung	...	...	...	...	...
002 Kagokan	...	...	...	...	...
003 Blimbing	...	...	...	...	...
004 Krajan	...	...	...	...	...
005 Geneng	...	...	...	...	...
006 Jati	...	...	...	...	...
007 Trosemi	...	...	...	...	...
008 Luwang	...	...	...	...	...
009 Klaseman	...	...	...	...	...
010 Tempel	...	...	...	...	...
011 Sragen	...	...	...	...	...
012 Wironanggan	...	...	...	...	...
013 Trangsan	...	...	...	...	...
014 Mayang	...	...	...	...	...
<b>Kecamatan Gatak</b>	...	...	...	...	...

Catatan :

Sumber : Pendais Kecamatan

**Tabel 4.10** Jumlah TK, Murid dan Guru Menurut Desa/Kelurahan di Kecamatan Gatak, 2020

Desa / Kelurahan	TK	Murid		Jumlah	Guru
		Laki-laki	Perempuan		
(1)	(2)	(3)	(4)	(5)	(6)
001 Sanggung	2	22	24	46	4
002 Kagokan	1	25	25	50	4
003 Blimbing	4	50	61	111	12
004 Krajan	2	35	23	58	5
005 Geneng	2	26	22	48	5
006 Jati	2	37	35	72	5
007 Trosemi	2	45	27	72	6
008 Luwang	1	11	10	21	3
009 Klaseman	0	0	0	0	0
010 Tempel	1	19	14	33	2
011 Sragen	2	44	24	68	6
012 Wironanggan	1	12	20	32	4
013 Trangsan	1	12	15	27	2
014 Mayang	3	25	22	47	4
<b>Kecamatan Gatak</b>	<b>24</b>	<b>363</b>	<b>322</b>	<b>685</b>	<b>62</b>
<b>2019</b>	<b>23</b>	<b>363</b>	<b>322</b>	<b>685</b>	<b>62</b>

Catatan :

Sumber : Cabang Dinas Pendidikan Kecamatan

**Tabel 4.11** Jumlah Murid SD Negeri Menurut Desa/Kelurahan di Kecamatan Gatak, 2020

Desa / Kelurahan	Murid		Jumlah
	Laki-laki	Perempuan	
(1)	(2)	(3)	(4)
001 Sanggung	76	63	139
002 Kagokan	98	81	179
003 Blimbing	276	254	530
004 Krajan	153	153	306
005 Geneng	110	116	226
006 Jati	108	86	194
007 Trosemi	102	95	197
008 Luwang	44	33	77
009 Klaseman	18	12	30
010 Tempel	25	25	50
011 Sraten	83	85	168
012 Wironanggan	82	74	156
013 Trangsari	244	216	460
014 Mayang	147	115	262
<b>Kecamatan Gatak</b>	<b>1 566</b>	<b>1 408</b>	<b>2 974</b>
<b>2019</b>	<b>1 676</b>	<b>1 464</b>	<b>3 140</b>

Catatan :

Sumber : Cabang Dinas Pendidikan Kecamatan

**Tabel 4.12** Jumlah Guru SD Negeri Menurut Desa/Kelurahan di Kecamatan Gatak, 2020

Desa / Kelurahan	Guru		Jumlah
	Laki-laki	Perempuan	
(1)	(2)	(3)	(4)
001 Sanggung	7	9	16
002 Kagokan	7	9	16
003 Blimbing	11	14	25
004 Krajan	6	7	13
005 Geneng	4	5	9
006 Jati	3	7	10
007 Trosemi	3	6	9
008 Luwang	1	3	4
009 Klaseman	0	1	1
010 Tempel	0	4	4
011 Sragen	3	9	12
012 Wironanggan	3	5	8
013 Trangsari	7	18	25
014 Mayang	2	5	7
<b>Kecamatan Gatak</b>	<b>57</b>	<b>102</b>	<b>159</b>
<b>2019</b>	<b>52</b>	<b>108</b>	<b>160</b>

Catatan :

Sumber : Cabang Dinas Pendidikan Kecamatan



Tabel 4.13

**Kemudahan Untuk Mencapai Sarana Pendidikan Terdekat Bagi Desa/Kelurahan yang Tidak ada Sarana Pendidikan Menurut Desa/Kelurahan dan Jenjang Pendidikan di Kecamatan Gatak, 2020**

Desa / Kelurahan	SD	MI	SMP	MTs
(1)	(2)	(3)	(4)	(5)
001 Sanggung	-	Mudah	Mudah	Mudah
002 Kagokan	-	Sangat Mudah	Mudah	Mudah
003 Blimbing	-	-	-	Mudah
004 Krajan	-	Mudah	Mudah	Mudah
005 Geneng	-	Mudah	Mudah	Mudah
006 Jati	-	Mudah	Mudah	Mudah
007 Trosemi	-	Mudah	Mudah	Mudah
008 Luwang	-	-	-	Mudah
009 Klaseman	-	-	Mudah	Mudah
010 Tempel	-	Sangat Mudah	Sangat Mudah	Sangat Mudah
011 Sragen	-	Sangat Mudah	Sangat Mudah	Mudah
012 Wironanggan	-	-	Mudah	Mudah
013 Trangsari	-	-	-	Mudah
014 Mayang	-	-	-	Mudah

Lanjutan Tabel 4.13

Desa / Kelurahan	SMA	MA	SMK	Akademi/ Perguruan Tinggi
(1)	(6)	(7)	(8)	(9)
001 Sanggung	Mudah	Mudah	-	Mudah
002 Kagokan	Mudah	Mudah	Mudah	Mudah
003 Blimbing	-	Mudah	-	Mudah
004 Krajan	Mudah	Mudah	Mudah	Mudah
005 Geneng	Mudah	Mudah	Sangat Mudah	Mudah
006 Jati	Mudah	Mudah	Mudah	Mudah
007 Trosemi	Mudah	Mudah	Mudah	Mudah
008 Luwang	Mudah	Mudah	Mudah	Mudah
009 Klaseman	Mudah	Mudah	Mudah	Mudah
010 Tempel	Sangat Mudah	Mudah	Sangat Mudah	Mudah
011 Sragen	Sangat Mudah	Mudah	Mudah	Sangat Mudah
012 Wirangangan	Sangat Mudah	Mudah	Mudah	Mudah
013 Trangsan	Mudah	Mudah	Mudah	Mudah
014 Mayang	Mudah	Sangat Mudah	Mudah	Sangat Mudah

Catatan :

Sumber : BPS, Pendataan Potensi Desa (PODES) 2020

**Tabel 4.14** Banyaknya Sarana Kesehatan Menurut Desa/Kelurahan dan Jenis Sarana Kesehatan di Kecamatan Gatak, 2020

Desa / Kelurahan	Rumah Sakit	Rumah Sakit Bersalin	Poliklinik/Balai Pengobatan
(1)	(2)	(3)	(4)
001 Sanggung	0	0	0
002 Kagokan	0	0	0
003 Blimbing	0	0	0
004 Krajan	0	0	0
005 Geneng	0	0	0
006 Jati	0	0	1
007 Trosemi	0	0	0
008 Luwang	0	0	0
009 Klaseman	0	0	0
010 Tempel	0	0	0
011 Sragen	0	0	0
012 Wironanggan	0	0	0
013 Trangsan	0	0	0
014 Mayang	0	0	0
<b>Kecamatan Gatak</b>	<b>0</b>	<b>0</b>	<b>0</b>

Lanjutan Tabel 4.14

Desa / Kelurahan	Puskesmas		Apotek
	Rawat Inap	Tanpa Rawat Inap	
(1)	(5)	(6)	(7)
001 Sanggung	0	0	0
002 Kagokan	0	0	0
003 Blimbing	1	0	4
004 Krajan	0	0	0
005 Geneng	0	0	0
006 Jati	0	0	0
007 Trosemi	0	0	0
008 Luwang	0	0	1
009 Klaseman	0	0	0
010 Tempel	0	0	0
011 Sragen	0	0	1
012 Wironanggan	0	0	0
013 Trangsan	0	0	3
014 Mayang	0	0	2
<b>Kecamatan Gatak</b>	<b>1</b>	<b>0</b>	<b>11</b>

Catatan :

Sumber : BPS, Pendataan Potensi Desa (PODES) 2020

**Tabel 4.15** Jumlah Sarana Kesehatan Menurut Desa/Kelurahan di Kecamatan Gatak, 2019

Desa / Kelurahan	Puskesmas	Puskesmas Pembantu	PKD	Rumah Bersalin	Praktek Dokter	Posyandu
(1)	(2)	(3)	(4)	(5)	(6)	(7)
001 Sanggung	0	0	1	0	0	5
002 Kagokan	0	0	1	0	0	6
003 Blimbing	1	0	1	0	1	9
004 Krajan	0	0	1	0	0	8
005 Geneng	0	1	1	0	0	5
006 Jati	0	0	1	0	0	5
007 Trosemi	0	0	1	0	0	6
008 Luwang	0	0	1	0	0	6
009 Klaseman	0	0	1	0	0	6
010 Tempel	0	0	1	0	0	6
011 Sragen	0	0	1	0	1	6
012 Wironanggan	0	0	1	0	0	7
013 Trangsan	0	1	1	0	2	10
014 Mayang	0	0	1	0	1	6
<b>Kecamatan Gatak</b>	<b>1</b>	<b>2</b>	<b>14</b>	<b>0</b>	<b>5</b>	<b>91</b>

Catatan :  
Sumber : Monografi Desa

**Tabel 4.16** Jumlah Tenaga Kesehatan Menurut Desa/Kelurahan di Kecamatan Gatak, 2019

Desa / Kelurahan	Dokter Umum	Dokter Gigi	Bidan	Mantri Kesehatan/ Perawat
(1)	(2)	(3)	(4)	(5)
001 Sanggung	...	...	...	...
002 Kagokan	...	...	...	...
003 Blimbing	...	...	...	...
004 Krajan	...	...	...	...
005 Geneng	...	...	...	...
006 Jati	...	...	...	...
007 Trosemi	...	...	...	...
008 Luwang	...	...	...	...
009 Klaseman	...	...	...	...
010 Tempel	...	...	...	...
011 Sragen	...	...	...	...
012 Wironanggan	...	...	...	...
013 Trangsari	...	...	...	...
014 Mayang	...	...	...	...
<b>Kecamatan Gatak</b>	...	...	...	...

Catatan :  
Sumber : Monografi Desa

Tabel 4.17

**Kemudahan Mencapai Sarana Kesehatan Terdekat  
Bagi Desa/Kelurahan yang Tidak ada Sarana Kesehatan  
Menurut Desa/Kelurahan dan Jenis Sarana Kesehatan di  
Kecamatan Gatak, 2020**

Desa / Kelurahan	Rumah Sakit	Rumah Sakit Bersalin	Poliklinik/ Balai Pengobatan
(1)	(2)	(3)	(4)
001 Sanggung	Mudah	Mudah	Mudah
002 Kagokan	Sangat Mudah	Sangat Mudah	Sangat Mudah
003 Blimbing	Mudah	Mudah	Mudah
004 Krajan	Mudah	Mudah	Mudah
005 Geneng	Mudah	Mudah	Mudah
006 Jati	Mudah	Mudah	-
007 Trosemi	Mudah	Mudah	Mudah
008 Luwang	Mudah	Mudah	Mudah
009 Klaseman	Mudah	Mudah	Mudah
010 Tempel	Sangat Mudah	Sangat Mudah	Mudah
011 Sragen	Sangat Mudah	Sangat Mudah	Sangat Mudah
012 Wironanggan	Sangat Mudah	Sangat Mudah	Mudah
013 Trangsari	Mudah	Mudah	Mudah
014 Mayang	Sangat Mudah	Sangat Mudah	Mudah

Lanjutan Tabel 4.17

Desa / Kelurahan	Puskesmas		Apotek
	Rawat Inap	Tanpa Rawat Inap	
(1)	(5)	(6)	(7)
001 Sanggung	Mudah	Mudah	Mudah
002 Kagokan	Sangat Mudah	Sangat Mudah	Sangat Mudah
003 Blimbing	-	Sulit	-
004 Krajan	Mudah	Mudah	Mudah
005 Geneng	Mudah	Mudah	Mudah
006 Jati	Mudah	Sangat Mudah	Sangat Mudah
007 Trosemi	Mudah	Mudah	Mudah
008 Luwang	Mudah	Sulit	-
009 Klaseman	Mudah	Mudah	Mudah
010 Tempel	Mudah	Sangat Mudah	Sangat Mudah
011 Sragen	Sangat Mudah	Sangat Mudah	-
012 Wironanggan	Mudah	Mudah	Sangat Mudah
013 Trangsan	Sangat Mudah	Sulit	-
014 Mayang	Mudah	Mudah	-

Catatan :

Sumber : BPS, Pendataan Potensi Desa (PODES) 2020



**Tabel 4.18** Banyaknya Warga Penderita Gizi Buruk Menurut Desa/ Kelurahan di Kecamatan Gatak, 2018 dan 2020

Desa / Kelurahan	2018	2020
(1)	(2)	(3)
001 Sanggung	1	3
002 Kagokan	0	0
003 Blimbing	0	0
004 Krajan	0	0
005 Geneng	0	0
006 Jati	0	0
007 Trosemi	1	1
008 Luwang	20	0
009 Klaseman	3	0
010 Tempel	0	0
011 Sragen	2	0
012 Wironanggan	2	1
013 Trangsan	0	0
014 Mayang	4	0
<b>Kecamatan Gatak</b>	<b>33</b>	<b>5</b>

Catatan :

Sumber : BPS, Pendataan Potensi Desa (Podes) 2019 dan 2020

Tabel 4.19

**Banyaknya Kejadian Bencana Alam Menurut Desa/  
Kelurahan dan Jenis Bencana Alam di Kecamatan Gatak,  
2020 (Januari - Mei)**

Desa / Kelurahan	Gempa Bumi	Tsunami	Gunung Meletus	Tanah Longsor
(1)	(2)	(3)	(4)	(5)
001 Sanggung	0	0	0	0
002 Kagokan	0	0	0	0
003 Blimbing	0	0	0	0
004 Krajan	0	0	0	0
005 Geneng	0	0	0	0
006 Jati	0	0	0	0
007 Trosemi	0	0	0	0
008 Luwang	0	0	0	0
009 Klaseman	0	0	0	0
010 Tempel	0	0	0	0
011 Sragen	0	0	0	0
012 Wironanggan	0	0	0	0
013 Trangsan	0	0	0	0
014 Mayang	0	0	0	0
<b>Kecamatan Gatak</b>	<b>0</b>	<b>0</b>	<b>0</b>	<b>0</b>

Lanjutan Tabel 4.19

Desa / Kelurahan	Banjir	Banjir Bandang	Kekeringan
(1)	(6)	(7)	(8)
001 Sanggung	0	0	0
002 Kagokan	0	0	0
003 Blimbing	2	0	0
004 Krajan	0	0	0
005 Geneng	0	0	0
006 Jati	0	0	0
007 Trosemi	0	0	0
008 Luwang	0	0	0
009 Klaseman	0	0	0
010 Tempel	0	0	0
011 Sragen	0	0	0
012 Wironanggan	0	0	0
013 Trangsan	0	0	0
014 Mayang	0	0	0
<b>Kecamatan Gatak</b>	<b>2</b>	<b>0</b>	<b>0</b>

Lanjutan Tabel 4.19

Desa / Kelurahan	Kebakaran Hutan dan Lahan	Angin Puyuh/ Puting Beliung/ Topan	Gelombang Pasang Laut
(1)	(9)	(10)	(11)
001 Sanggung	0	0	0
002 Kagokan	0	0	0
003 Blimbing	0	0	0
004 Krajan	0	0	0
005 Geneng	0	0	0
006 Jati	0	0	0
007 Trosemi	0	0	0
008 Luwang	0	0	0
009 Klaseman	0	0	0
010 Tempel	0	0	0
011 Sragen	0	0	0
012 Wironanggan	0	0	0
013 Trangsan	0	0	0
014 Mayang	0	0	0
<b>Kecamatan Gatak</b>	<b>0</b>	<b>0</b>	<b>0</b>

Catatan :

Sumber : BPS, Pendataan Potensi Desa (Podes) 2020

**Tabel 4.20** Banyaknya Korban Jiwa Akibat Bencana Alam Menurut Desa/Kelurahan dan Jenis Bencana Alam di Kecamatan Gatak, 2020

Desa / Kelurahan	Gempa Bumi	Tsunami	Gunung Meletus	Tanah Longsor
(1)	(2)	(3)	(4)	(5)
001 Sanggung	0	0	0	0
002 Kagokan	0	0	0	0
003 Blimbing	0	0	0	0
004 Krajan	0	0	0	0
005 Geneng	0	0	0	0
006 Jati	0	0	0	0
007 Trosemi	0	0	0	0
008 Luwang	0	0	0	0
009 Klaseman	0	0	0	0
010 Tempel	0	0	0	0
011 Sragen	0	0	0	0
012 Wironanggan	0	0	0	0
013 Trangsan	0	0	0	0
014 Mayang	0	0	0	0
<b>Kecamatan Gatak</b>	<b>0</b>	<b>0</b>	<b>0</b>	<b>0</b>

Lanjutan Tabel 4.20

Desa / Kelurahan	Banjir	Banjir Bandang	Kekeringan
(1)	(6)	(7)	(8)
001 Sanggung	0	0	0
002 Kagokan	0	0	0
003 Blimbing	0	0	0
004 Krajan	0	0	0
005 Geneng	0	0	0
006 Jati	0	0	0
007 Trosemi	0	0	0
008 Luwang	0	0	0
009 Klaseman	0	0	0
010 Tempel	0	0	0
011 Sragen	0	0	0
012 Wironanggan	0	0	0
013 Trangsan	0	0	0
014 Mayang	0	0	0
<b>Kecamatan Gatak</b>	<b>0</b>	<b>0</b>	<b>0</b>

Lanjutan Tabel 4.20

Desa / Kelurahan	Kebakaran Hutan dan Lahan	Angin Puyuh/ Puting Beliung/ Topan	Gelombang Pasang Laut
(1)	(9)	(10)	(11)
001 Sanggung	0	0	0
002 Kagokan	0	0	0
003 Blimbing	0	0	0
004 Krajan	0	0	0
005 Geneng	0	0	0
006 Jati	0	0	0
007 Trosemi	0	0	0
008 Luwang	0	0	0
009 Klaseman	0	0	0
010 Tempel	0	0	0
011 Sragen	0	0	0
012 Wironanggan	0	0	0
013 Trangsan	0	0	0
014 Mayang	0	0	0
<b>Kecamatan Gatak</b>	<b>0</b>	<b>0</b>	<b>0</b>

Catatan :

Sumber : BPS, Pendataan Potensi Desa (Podes) 2020

Tabel 4.21

### Keberadaan Fasilitas/Upaya Antisipasi/Mitigasi Bencana Alam Menurut Desa/Kelurahan di Kecamatan Gatak, 2020

Desa / Kelurahan	Sistem Peringatan Dini Bencana Alam	Sistem Peringatan Dini Khusus Tsunami	Perlengkapan Keselamatan
(1)	(2)	(3)	(4)
001 Sanggung	Tidak Ada	Bukan Wilayah Potensi Tsunami	Tidak Ada
002 Kagokan	Tidak Ada	Bukan Wilayah Potensi Tsunami	Tidak Ada
003 Blimbing	Tidak Ada	Bukan Wilayah Potensi Tsunami	Tidak Ada
004 Krajan	Tidak Ada	Bukan Wilayah Potensi Tsunami	Tidak Ada
005 Geneng	Tidak Ada	Bukan Wilayah Potensi Tsunami	Tidak Ada
006 Jati	Tidak Ada	Bukan Wilayah Potensi Tsunami	Tidak Ada
007 Trosemi	Tidak Ada	Bukan Wilayah Potensi Tsunami	Tidak Ada
008 Luwang	Tidak Ada	Bukan Wilayah Potensi Tsunami	Tidak Ada
009 Klaseman	Tidak Ada	Bukan Wilayah Potensi Tsunami	Tidak Ada
010 Tempel	Tidak Ada	Bukan Wilayah Potensi Tsunami	Tidak Ada
011 Sragen	Tidak Ada	Bukan Wilayah Potensi Tsunami	Tidak Ada
012 Wironanggan	Tidak Ada	Bukan Wilayah Potensi Tsunami	Tidak Ada
013 Trangsan	Tidak Ada	Bukan Wilayah Potensi Tsunami	Tidak Ada
014 Mayang	Tidak Ada	Bukan Wilayah Potensi Tsunami	Tidak Ada



Lanjutan Tabel 4.21

Desa / Kelurahan	Rambu-rambu dan Jalur Evakuasi Bencana	Pembuatan, Perawatan, atau Normalisasi: Sungai, Kanal, Tanggul, Parit, Drainase, Waduk, Pantai, dll
(1)	(5)	(6)
001 Sanggung	Tidak Ada	Ada
002 Kagokan	Tidak Ada	Tidak Ada
003 Blimbing	Tidak Ada	Ada
004 Krajan	Tidak Ada	Tidak Ada
005 Geneng	Tidak Ada	Tidak Ada
006 Jati	Tidak Ada	Ada
007 Trosemi	Tidak Ada	Tidak Ada
008 Luwang	Tidak Ada	Tidak Ada
009 Klaseman	Tidak Ada	Ada
010 Tempel	Tidak Ada	Ada
011 Sraten	Tidak Ada	Tidak Ada
012 Wironanggan	Tidak Ada	Tidak Ada
013 Trangsan	Tidak Ada	Tidak Ada
014 Mayang	Tidak Ada	Tidak Ada

Catatan :

Sumber : BPS, Pendataan Potensi Desa (Podes) 2020

**Tabel 4.22** Jumlah Tempat Ibadah Menurut Desa/Kelurahan di Kecamatan Gatak, 2020

Desa / Kelurahan	Masjid	Langgar/ Surau	Gereja	Pura	Wihara	Jumlah
(1)	(2)	(3)	(4)	(5)	(6)	(7)
001 Sanggung	5	3	1	0	0	9
002 Kagokan	8	2	1	0	0	11
003 Blimbing	9	8	3	0	0	20
004 Krajan	7	6	0	0	0	13
005 Geneng	11	0	1	0	0	12
006 Jati	4	3	0	0	0	7
007 Trosemi	7	6	0	0	0	13
008 Luwang	4	4	0	0	0	8
009 Klaseman	6	1	0	0	0	7
010 Tempel	7	2	0	0	0	9
011 Sragen	7	10	0	0	0	17
012 Wironanggan	8	7	0	0	0	15
013 Trangsan	17	3	0	0	0	20
014 Mayang	7	8	1	0	0	16
<b>Kecamatan Gatak</b>	<b>107</b>	<b>63</b>	<b>7</b>	<b>0</b>	<b>0</b>	<b>177</b>
<b>2019</b>	<b>107</b>	<b>63</b>	<b>7</b>	<b>0</b>	<b>0</b>	<b>177</b>

Catatan :  
Sumber : KUA Kecamatan Gatak

**Tabel 4.23** Banyaknya Kejadian Nikah, Talak, Cerai, Rujuk Menurut Desa/Kelurahan di Kecamatan Gatak, 2020

Desa / Kelurahan	Nikah	Talak	Cerai	Rujuk
(1)	(2)	(3)	(4)	(5)
001 Sanggung	23	0	0	0
002 Kagokan	11	0	0	0
003 Blimbing	35	0	0	0
004 Krajan	37	0	0	0
005 Geneng	39	1	0	0
006 Jati	20	0	0	0
007 Trosemi	18	0	0	0
008 Luwang	23	1	1	0
009 Klaseman	9	0	0	0
010 Tempel	9	0	1	0
011 Sraten	21	1	0	0
012 Wironanggan	22	1	0	0
013 Trangsari	46	3	2	0
014 Mayang	29	1	5	0
<b>Kecamatan Gatak</b>	<b>342</b>	<b>8</b>	<b>9</b>	<b>0</b>
<b>2019</b>	<b>367</b>	<b>3</b>	<b>14</b>	<b>0</b>

Catatan :

Sumber : KUA Kecamatan Gatak

**Tabel 4.24** Banyaknya Hewan Dan Penerima Daging Kurban Menurut Desa/Kelurahan di Kecamatan Gatak, 2020

Desa / Kelurahan	Yang Berqurban	Penerima Qurban	Hewan		Jumlah
			Sapi	Kambing	
(1)	(2)	(3)	(4)	(5)	(6)
001 Sanggung	103	1 225	9	40	49
002 Kagokan	130	1 305	14	32	46
003 Blimbing	343	1 361	37	84	121
004 Krajan	336	1 352	24	84	108
005 Geneng	205	956	23	44	67
006 Jati	123	1 333	11	46	57
007 Trosemi	216	1 552	24	48	72
008 Luwang	197	1 825	23	36	59
009 Klaseman	184	1 180	22	30	52
010 Tempel	107	1 503	9	44	53
011 Sraten	228	1 354	27	39	66
012 Wironanggan	190	1 065	25	15	40
013 Trangsang	503	2 011	56	111	167
014 Mayang	292	1 350	35	47	82
<b>Kecamatan Gatak</b>	<b>3 157</b>	<b>19 372</b>	<b>339</b>	<b>700</b>	<b>1 039</b>

Catatan :

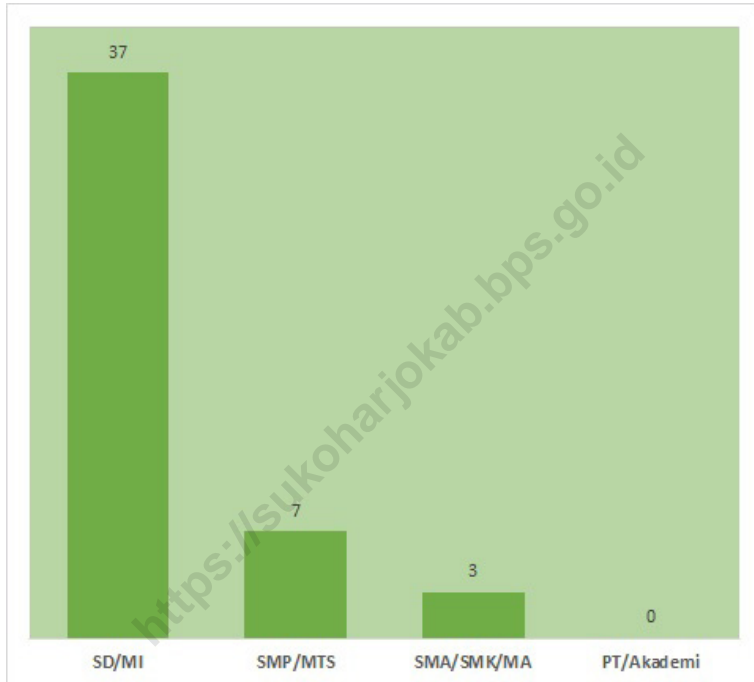
Sumber : KUA Kecamatan Gatak

**Tabel 4.25** Jumlah Tanah Wakaf Dan Sertifikasi Menurut Desa/ Kelurahan di Kecamatan Gatak, 2020

Desa / Kelurahan	Tanah Wakaf		Bersertifikat	
	Lokasi	Luas	Lokasi	Luas
(1)	(2)	(3)	(4)	(5)
001 Sanggung	5	488	5	488
002 Kagokan	8	1 940	8	1 940
003 Blimbing	15	4 284	15	4 284
004 Krajan	5	642	4	503
005 Geneng	11	1 225	11	1 225
006 Jati	4	1 504	4	1 504
007 Trosemi	3	415	3	415
008 Luwang	12	4 523	12	4 523
009 Klaseman	6	1 325	6	1 325
010 Tempel	12	5 065	12	5 065
011 Sragen	7	4 194	7	4 194
012 Wironanggan	8	1 025	8	1 025
013 Trangsang	14	2 717	14	2 717
014 Mayang	29	6 801	29	6 801
<b>Kecamatan Gatak</b>	<b>139</b>	<b>36 148</b>	<b>138</b>	<b>36 009</b>
<b>2019</b>	<b>135</b>	<b>34 928</b>	<b>134</b>	<b>34 789</b>

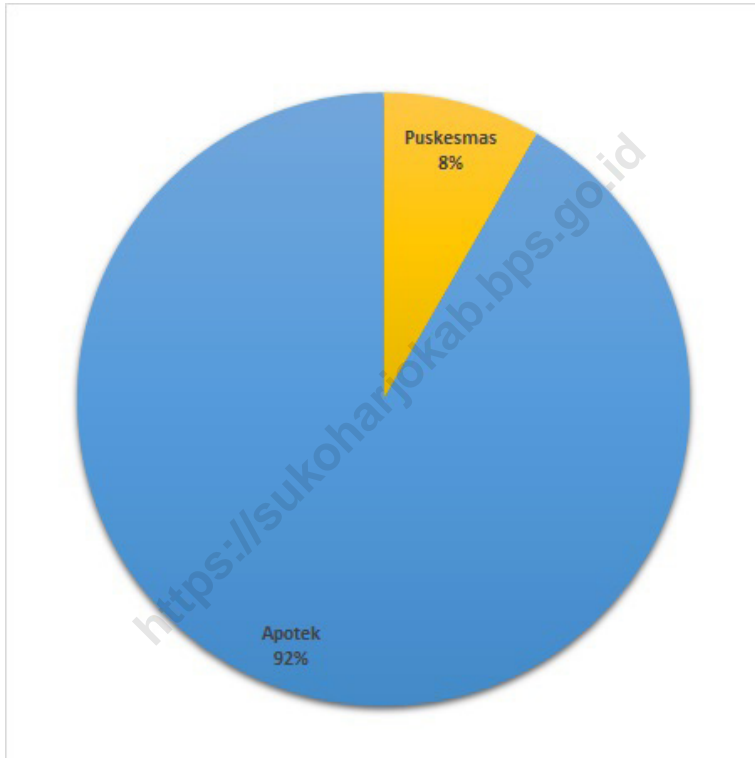
Catatan :  
Sumber : KUA Kecamatan Gatak

**Gambar 4.1** Banyaknya Sekolah di Kecamatan Gatak, 2020



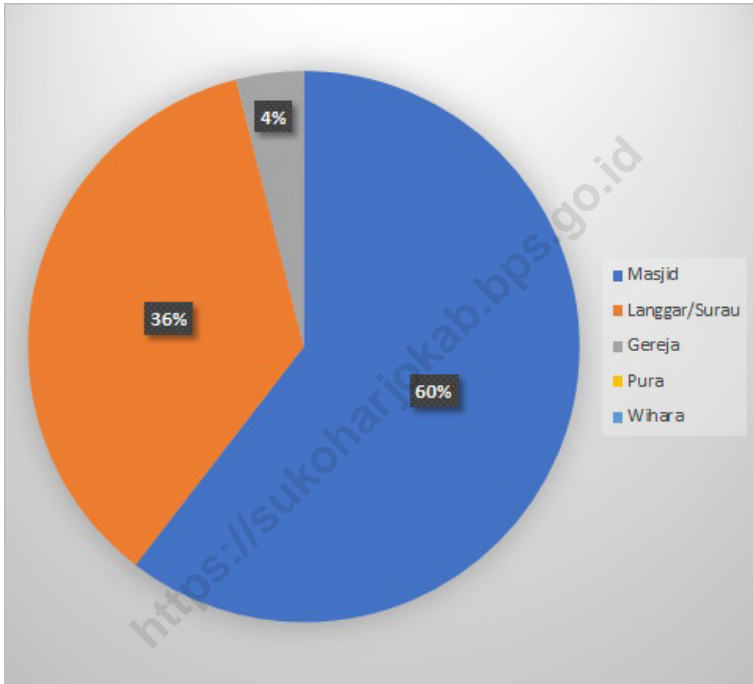
Sumber : BPS, Pendataan Potensi Desa (Podes) 2020

**Gambar 4.2** Banyaknya Sarana Kesehatan di Kecamatan Gatak, 2020



Sumber : BPS, Pendataan Potensi Desa (Podes) 2020

**Gambar 4.3** Presentase Sarana Peribadatan di Kecamatan Gatak, 2020



Sumber : KUA Kecamatan Gatak





# BAB 5

# PERTANIAN





## **BAB V**

### **PERTANIAN**

Kecamatan Gatak Kabupaten Sukoharjo terkenal sebagai daerah pertanian walaupun saat ini semakin lama semakin berkurang karena begeser menjadi perumahan penduduk. Seluruh tanah sawah di Kecamatan Gatak berpengairan teknis yaitu seluas 1.189 Ha

Selain pertanian tanaman pangan juga banyak Jenis ternak yang diusahakan di Kecamatan Gatak adalah ternak besar seperti sapi, kerbau dan ternak kecil seperti babi, kambing, domba. Disamping itu juga diusahakan ternak unggas seperti ayam kampung, ayam potong dan bebek/Itik.

Populasi ternak besar yang tercatat pada tahun 2020 seperti sapi sebanyak 347 ekor, untuk ternak kecil seperti babi tercatat 790 ekor, kambing tercatat 2.277 ekor, sedangkan unggas tahun 2020 seperti ayam sebanyak 85.482 ekor, dan itik/angsa sebanyak 56.565 ekor.

**Tabel 5.1** Luas Tanah Sawah (Ha) Dengan Jenis Irigasi Menurut Desa/Kelurahan di Kecamatan Gatak, 2020

Desa / Kelurahan	Irigasi Teknis	Irigasi 1/2 Teknis	Irigasi Sederhana	Tadah Hujan	Jumlah
(1)	(2)	(3)	(4)	(5)	(6)
001 Sanggung	58	0	0	0	58
002 Kagokan	65	0	0	0	65
003 Blimbing	150	0	0	0	150
004 Krajan	118	0	0	0	118
005 Geneng	91	0	0	0	91
006 Jati	81	0	0	0	81
007 Trosemi	85	0	0	0	85
008 Luwang	56	0	0	0	56
009 Klaseman	67	0	0	0	67
010 Tempel	68	0	0	0	68
011 Sragen	54	0	0	0	54
012 Wironanggan	79	0	0	0	79
013 Trangsan	137	0	0	0	137
014 Mayang	80	0	0	0	80
<b>Kecamatan Gatak</b>	<b>1 189</b>	<b>0</b>	<b>0</b>	<b>0</b>	<b>1 189</b>

Catatan :

Sumber : Cabang Dinas Pertanian Kecamatan

Tabel 5.2

### Produksi dan Luas Panen Tanaman Sayuran dan Buah-buahan Semusim di Kecamatan Gatak, 2020

Jenis Tanaman	Produksi (kuintal)	Luas Panen (Ha)	Rata-rata Produksi (Kg/Ha)
(1)	(2)	(3)	(4)
1. Bawang Merah	-	-	-
2. Bayam	-	-	-
3. Blewah	-	-	-
4. Buncis	-	-	-
5. Cabai Besar	120	2	60
6. Cabai Rawit	-	-	-
7. Jamur *)	-	-	-
8. Kacang Merah	-	-	-
9. Kacang Panjang	-	-	-
10. Kangkung	-	-	-
11. Ketimun	-	-	-
12. Melon	-	-	-
13. Petsai/Sawi	-	-	-
14. Semangka	-	-	-
15. Terung	-	-	-
16. Tomat	-	-	-

Catatan :

Sumber : Dinas Pertanian dan Ketahanan Kabupaten Sukoharjo

**Tabel 5.3**                    **Produksi dan Luas Panen Tanaman Biofarmaka di Kecamatan Gatak, 2020**

Jenis Tanaman	Produksi (kg)	Luas Panen (m <sup>2</sup> )	Rata-rata Produksi (Kg/m <sup>2</sup> )
(1)	(2)	(3)	(4)
1. Dlingo/Dringo	-	-	-
2. Jahe	-	-	-
3. Kapulaga	-	-	-
4. Keji Beling	-	-	-
5. Kencur	-	-	-
6. Kunyit	-	-	-
7. Laos/Lengkuas	-	-	-
8. Lempuyang	-	-	-
9. Lidah Buaya	-	-	-
10. Mahkota Dewa *)	-	-	-
11. Mengkudu/Pace *)	-	-	-
12. Sambiloto	-	-	-
13. Temuireng	-	-	-
14. Temukunci	-	-	-
15. Temulawak	-	-	-

Catatan :

Sumber : Dinas Pertanian dan Ketahanan Kabupaten Sukoharjo

**Tabel 5.4**                    **Produksi dan Produktivitas Tanaman Buah-buahan dan Sayuran Tahunan di Kecamatan Gatak, 2020**

Jenis Tanaman	Produksi (kuintal)	Produktivitas (kuintal/pohon)
(1)	(2)	(3)
1. Alpukat	5	-
2. Anggur	-	-
3. Belimbing	77	-
4. Durian	20	-
5. Jambu Air	47	-
6. Jambu Biji	214	-
7. Jengkol	-	-
8. Jeruk Besar	10	-
9. Jeruk Siam/Keprok	6	-
10. Mangga	304	-
11. Markisa/Konyal	-	-
12. Melinjo	524	-
13. Nangka/Cempedak	56	-
14. Nanas	-	-
15. Pepaya	567	-
16. Petai	14	-
17. Pisang	12 881	-
18. Rambutan	120	-
19. Salak	-	-
20. Sawo	83	-
21. Sirsak	185	-

Catatan :

Sumber : Dinas Pertanian dan Ketahanan Kabupaten Sukoharjo



**Tabel 5.5**                    **Produksi dan Luas Areal Tanaman Perkebunan di Kecamatan Gatak, 2020**

Jenis Tanaman	Produksi (kuintal)	Luas Areal (Ha)	Rata-rata Produksi (Kuintal/Ha)
(1)	(2)	(3)	(4)
1. Kelapa Sawit	...	...	...
2. Kelapa	75,98	168,85	0,45
3. Karet	...	...	...
4. Kopi	...	...	...
5. Kakao	...	...	...
6. Tebu	449,00	6,58	68,24
7. Teh	...	...	...
8. Tembakau	48,52	24,00	2,02

Catatan :

Sumber : Dinas Pertanian dan Ketahanan Kabupaten Sukoharjo

**Tabel 5.6** Banyaknya Populasi Ternak Besar menurut Jenis Ternak di Kecamatan Gatak, 2020

Jenis Ternak	Jumlah
(1)	(2)
1. Kuda Muda Jantan	2
2. Kuda Muda Betina	4
3. Kuda Dewasa Jantan	7
4. Kuda Dewasa Betina	8
5. Kerbau Muda Jantan	15
6. Kerbau Muda Betina	8
7. Kerbau Dewasa Jantan	6
8. Kerbau Dewasa Betina	27
9. Sapi Muda Jantan	68
10. Sapi Muda Betina	74
11. Sapi Dewasa Jantan	61
12. Sapi Dewasa Betina	144

Catatan :

Sumber : Dinas Pertanian dan Ketahanan Kabupaten Sukoharjo

**Tabel 5.7** Banyaknya Populasi Ternak Kecil menurut Jenis Ternak di Kecamatan Gatak, 2020

Jenis Ternak	Jumlah
(1)	(2)
1. Kambing Muda Jantan	332
2. Kambing Muda Betina	630
3. Kambing Dewasa Jantan	605
4. Kambing Dewasa Betina	710
5. Domba Muda Jantan	425
6. Domba Muda Betina	590
7. Domba Dewasa Jantan	910
8. Domba Dewasa Betina	1 225
9. Babi Dewasa Jantan	355
10. Babi Dewasa Betina	265
11. Babi Dewasa Kebiri	170

Catatan :

Sumber : Dinas Pertanian dan Ketahanan Kabupaten Sukoharjo

**Tabel 5.8** Banyaknya Populasi Unggas menurut Jenis Ternak di Kecamatan Gatak, 2020

Jenis Ternak	Jumlah
(1)	(2)
1. Ayam Ras Broiler	30 320
2. Ayam Ras Layer	0
3. Ayam Bukan Ras	55 162
4. Itik Muda Jantan	4 215
5. Itik Muda Betina	9 655
6. Itik Dewasa Jantan	10 175
7. Itik Dewasa Betina	36 735

Catatan :

Sumber : Dinas Pertanian dan Ketahanan Kabupaten Sukoharjo



# BAB 6

# SARANA EKONOMI





## **BAB VI**

### **SARANA EKONOMI**

Banyaknya pengguna listrik di kecamatan gatak di tahun 2020 adalah sebanyak 17.062 keluarga dan semua dari listrik PLN, sedangkan penggunaan bahan bakar terbanyak adalah LPG gas kg.

Untuk sumber air minum ditahun 2020 yang utama adalah sumur bor atau pompa dan jamban rata – rata keluarga telah menggunakan jamban sendiri. Sedangkan untuk sarana telekomunikasi terdapat 10 BTS dan sinyal kuat, dan untuk sarana transportasi yang semuanya menggunakan darat

<https://sukoharjokab.bps.go.id>



**Tabel 6.1** Banyaknya Keluarga Menurut Desa/Kelurahan dan Jenis Pengguna Listrik di Kecamatan Gatak, 2020

Desa / Kelurahan	Pengguna Listrik			Bukan Pengguna Listrik
	PLN	Non PLN	Jumlah	
(1)	(2)	(3)	(4)	(5)
001 Sangung	758	0	758	0
002 Kagokan	691	0	691	0
003 Blimbing	1 682	0	1 682	0
004 Krajan	1 861	0	1 861	0
005 Geneng	1 206	0	1 206	0
006 Jati	799	0	799	0
007 Trosemi	996	0	996	0
008 Luwang	1 170	0	1 170	0
009 Klaseman	707	0	707	0
010 Tempel	597	0	597	0
011 Sragen	1 066	0	1 066	0
012 Wironanggan	1 185	0	1 185	0
013 Trangsan	2 874	0	2 874	0
014 Mayang	1 470	0	1 470	0
<b>Kecamatan Gatak</b>	<b>17 062</b>	<b>0</b>	<b>17 062</b>	<b>0</b>

Catatan :

Sumber : BPS, Pendataan Potensi Desa (Podes) 2019

**Tabel 6.2** Banyaknya Desa/Kelurahan Menurut Keberadaan Penerangan Jalan Utama Desa/Kelurahan di Kecamatan Gatak, 2018, 2019 dan 2020

Penerangan Jalan Utama	2018	2019	2020
(1)	(2)	(3)	(4)
<b>Sumber Penerangan Jalan Utama</b>			
Listrik Pemerintah	1	7	7
Listrik Non Pemerintah	13	7	7
Non Listrik	0	0	0

Catatan :

Sumber : BPS, Pendataan Potensi Desa (Podes) 2019

**Tabel 6.3** Banyaknya Desa/Kelurahan Menurut Jenis Bahan Bakar untuk Memasak yang Digunakan Oleh Sebagian Besar Keluarga di Kecamatan Gatak, 2018, 2019 dan 2020

Jenis Bahan Bakar	2018	2019	2020
(1)	(2)	(3)	(4)
Gas Kota	0	0	0
LPG 3 Kg	14	14	14
LPG lebih dari 3 Kg	0	0	0
Minyak Tanah	0	0	0
Kayu Bakar	0	0	0
lainnya	0	0	0

Catatan :

Sumber : BPS, Pendataan Potensi Desa (Podes) 2018, 2019 dan 2020

**Tabel 6.4** Banyaknya Desa/Kelurahan Menurut Sumber Air Minum Sebagian Besar Keluarga di Kecamatan Gatak, 2018, 2019 dan 2020

Sumber Air Minum	2018	2019	2020
(1)	(2)	(3)	(4)
Air Kemasan Bermerk	0	0	0
Air Isi Ulang	0	0	0
Ledeng Dengan Meteran	0	0	0
Ledeng Tanpa Meteran	0	0	0
Sumur Bor atau Pompa	8	14	13
Sumur	6	0	1
Mata Air	0	0	0
Sungai/Danau/Kolam/Waduk/Situ/ Embung/ Bendungan	0	0	0
Air Hujan	0	0	0
Lainnya	0	0	0

Catatan :

Sumber : BPS, Pendataan Potensi Desa (Podes) 2018, 2019 dan 2020

**Tabel 6.5** Banyaknya Desa/Kelurahan Menurut Penggunaan Fasilitas Tempat Buang Air Besar Sebagian Besar Keluarga di Kecamatan Gatak, 2018, 2019 dan 2020

Fasilitas Tempat Buang Air Besar	2018	2019	2020
(1)	(2)	(3)	(4)
<b>Jamban</b>			
Sendiri	14	14	14
Bersama	0	0	0
Umum	0	0	0
<b>Bukan Jamban</b>	0	0	0

Catatan :

Sumber : BPS, Pendataan Potensi Desa (Podes) 2018, 2019 dan 2020

Tabel 6.5

**Banyaknya Sarana dan Prasarana Ekonomi Menurut Desa/Kelurahan dan Jenisnya di Kecamatan Gatak, 2020**

Desa / Kelurahan	Kelompok Pertokoan	Pasar dengan Bangunan Permanen	Pasar dengan Bangunan Semi Permanen	Pasar Tanpa Bangunan
(1)	(2)	(3)	(4)	(5)
001 Sanggung	1	0	0	0
002 Kagokan	0	0	0	0
003 Blimbing	1	1	0	0
004 Krajan	0	0	0	0
005 Geneng	1	1	0	0
006 Jati	1	0	0	0
007 Trosemi	0	0	0	0
008 Luwang	1	0	0	0
009 Klaseman	0	0	0	0
010 Tempel	1	0	0	0
011 Sraten	1	1	0	0
012 Wironanggan	0	0	0	0
013 Trangsan	1	0	0	0
014 Mayang	0	1	0	0
<b>Kecamatan Gatak</b>	<b>8</b>	<b>4</b>	<b>0</b>	<b>0</b>

Lanjutan Tabel 6.5

Desa / Kelurahan	Minimarket/ Swalayan <sup>1</sup>	Toko/Warung Kelontong	Restoran/ Rumah Makan
(1)	(6)	(7)	(8)
001 Sanggung	0	8	0
002 Kagokan	0	11	0
003 Blimbing	2	24	0
004 Krajan	0	31	0
005 Geneng	1	21	0
006 Jati	0	12	0
007 Trosemi	0	17	0
008 Luwang	2	26	0
009 Klaseman	0	12	0
010 Tempel	1	35	1
011 Sraten	0	15	0
012 Wironanggan	1	36	2
013 Trangsari	1	10	0
014 Mayang	1	22	3
<b>Kecamatan Gatak</b>	<b>9</b>	<b>280</b>	<b>6</b>

Lanjutan Tabel 6.5

Desa / Kelurahan	Warung/Kedai Makanan	Hotel	Hostel/Motel/Losmen/Wisma
(1)	(9)	(10)	(11)
001 Sanggung	14	2	0
002 Kagokan	7	0	0
003 Blimbing	30	0	0
004 Krajan	20	0	0
005 Geneng	17	0	0
006 Jati	12	0	0
007 Troseme	11	0	0
008 Luwang	38	0	0
009 Klaseman	6	0	0
010 Tempel	9	0	0
011 Sraten	20	0	0
012 Wironanggan	4	0	0
013 Trangsan	12	0	0
014 Mayang	11	0	0
<b>Kecamatan Gatak</b>	<b>211</b>	<b>2</b>	<b>0</b>

Catatan : 1) yang memiliki luas < 400 m<sup>2</sup>

Sumber : BPS, Pendataan Potensi Desa (Podes) 2020



**Tabel 6.6** Banyaknya Sarana Lembaga Keuangan Yang Beroperasi Menurut Desa/Kelurahan dan Jenisnya di Kecamatan Gatak, 2020

Desa / Kelurahan	Bank Umum Pemerintah	Bank Umum Swasta	Bank Perkreditan Rakyat
(1)	(2)	(3)	(4)
001 Sanggung	0	0	0
002 Kagokan	0	0	0
003 Blimbing	2	0	0
004 Krajan	0	0	0
005 Geneng	0	0	0
006 Jati	0	0	0
007 Trosemi	0	0	0
008 Luwang	0	0	0
009 Klaseman	0	0	0
010 Tempel	0	0	0
011 Sraten	1	0	0
012 Wironanggan	0	0	0
013 Trangsari	0	0	0
014 Mayang	0	0	0
<b>Kecamatan Gatak</b>	<b>3</b>	<b>0</b>	<b>0</b>

Catatan :  
Sumber : BPS, Pendataan Potensi Desa (Podes) 2020

**Tabel 6.7** Banyaknya Koperasi yang Masih Aktif Menurut Desa/ Kelurahan dan Jenis Koperasi di Kecamatan Gatak, 2020

Desa / Kelurahan	Koperasi Unit Desa (KUD)	Koperasi Industri Kecil dan Kerajinan Rakyat (Kopinkra)	Koperasi Simpan Pinjam (Kospin)	Koperasi Lainnya
(1)	(2)	(3)	(4)	(5)
001 Sanggung	0	0	0	0
002 Kagokan	0	0	0	0
003 Blimbing	1	0	1	0
004 Krajan	0	0	0	0
005 Geneng	0	0	0	0
006 Jati	0	0	0	0
007 Trosemi	0	0	0	0
008 Luwang	0	0	0	0
009 Klaseman	0	0	0	0
010 Tempel	0	0	0	0
011 Sraten	0	0	0	0
012 Wironanggan	0	0	0	0
013 Trangsan	0	1	0	0
014 Mayang	0	0	0	0
<b>Kecamatan Gatak</b>	<b>1</b>	<b>1</b>	<b>1</b>	<b>0</b>

Catatan :

Sumber : BPS, Pendataan Potensi Desa (Podes) 2020

**Tabel 6.8** Banyaknya Embung Desa Menurut Desa/Kelurahan di Kecamatan Gatak, 2019 dan 2020

Desa / Kelurahan	2019	2020
(1)	(3)	(4)
001 Sanggung	0	0
002 Kagokan	0	0
003 Blimbing	0	0
004 Krajan	0	0
005 Geneng	0	0
006 Jati	0	0
007 Trosemi	0	0
008 Luwang	0	0
009 Klaseman	0	0
010 Tempel	0	0
011 Sragen	0	0
012 Wironanggan	0	0
013 Trangsan	0	0
014 Mayang	0	0
<b>Kecamatan Gatak</b>	<b>0</b>	<b>0</b>

Catatan :

Sumber : BPS, Pendataan Potensi Desa (Podes) 2018, 2019 dan 2020

Tabel 6.9

**Banyaknya Menara dan Operator Layanan Komunikasi Telepon Seluler Serta Kondisi Sinyal Telepon Seluler Menurut Desa/Kelurahan di Kecamatan Gatak, 2020**

Desa / Kelurahan	Jumlah Menara Telepon Seluler (BTS)	Jumlah Operator Layanan Komunikasi Telepon Seluler Yang Menjangkau di Desa/Kelurahan	Kondisi Sinyal Telepon Seluler di Sebagian Besar Wilayah Desa/Kelurahan
(1)	(2)	(3)	(4)
001 Sanggung	2	6	Sinyal kuat
002 Kagokan	0	6	Sinyal kuat
003 Blimbing	3	7	Sinyal kuat
004 Krajan	0	7	Sinyal kuat
005 Geneng	1	7	Sinyal kuat
006 Jati	0	7	Sinyal kuat
007 Trosemi	1	6	Sinyal kuat
008 Luwang	0	7	Sinyal kuat
009 Klaseman	0	7	Sinyal kuat
010 Tempel	0	7	Sinyal kuat
011 Sraten	1	7	Sinyal kuat
012 Wironanggan	1	7	Sinyal kuat
013 Trangsari	1	7	Sinyal kuat
014 Mayang	1	7	Sinyal sangat kuat
<b>Kecamatan Gatak</b>	<b>11</b>	<b>95</b>	

Catatan :

Sumber : BPS, Pendataan Potensi Desa (Podes) 2020

**Tabel 6.10** Banyaknya Desa/Kelurahan yang Memiliki Kelompok Kegiatan Olahraga Menurut Jenis Olahraga dan Ketersediaan Fasilitas/Lapangan Olahraga di Kecamatan Gatak, 2020

Jenis Olahraga	Kondisi Fasilitas/Lapangan Olahraga			Tidak Ada Fasilitas/Lapangan Olahraga
	Baik	Rusak Sedang	Rusak Parah	
(1)	(2)	(3)	(4)	(5)
Sepak bola	6	0	1	7
Bola voli	12	0	0	2
Gatak tangkis	10	0	0	4
Bola basket	0	0	0	14
Tenis lapangan	0	1	0	13
Tenis meja	12	0	0	2
Futsal	0	0	0	14
Renang	2	0	0	12
Bela diri ( pencak silat, karate)	8	0	0	6
Bilyard	0	0	0	14
Pusat kebugaran (Senam, Fitnes, Aerobik)	6	0	0	8
Lainnya	0	0	0	14

Catatan :

Sumber : BPS, Pendataan Potensi Desa (Podes) 2020

**Tabel 6.11** Sarana Transportasi Antar Desa/Kelurahan Menurut Desa/Kelurahan di Kecamatan Gatak, 2020

Desa / Kelurahan	Jenis Transportasi	Keberadaan Angkutan Umum
(1)	(2)	(3)
001 Sanggung	Darat	Ada, dengan trayek tetap
002 Kagokan	Darat	Ada, tanpa trayek tetap
003 Blimbing	Darat	Ada, tanpa trayek tetap
004 Krajan	Darat	Ada, tanpa trayek tetap
005 Geneng	Darat	Ada, tanpa trayek tetap
006 Jati	Darat	Ada, tanpa trayek tetap
007 Trosemi	Darat	Ada, tanpa trayek tetap
008 Luwang	Darat	Ada, tanpa trayek tetap
009 Klaseman	Darat	Ada, tanpa trayek tetap
010 Tempel	Darat	Ada, dengan trayek tetap
011 Sragen	Darat	Ada, dengan trayek tetap
012 Wironanggan	Darat	Ada, tanpa trayek tetap
013 Trongsan	Darat	Ada, tanpa trayek tetap
014 Mayang	Darat	Ada, tanpa trayek tetap

Catatan :

Sumber : BPS, Pendataan Potensi Desa (Podes) 2020

**Tabel 6.12** Kondisi Jalan Darat Antar Desa/Kelurahan Menurut Desa/  
Kelurahan di Kecamatan Gatak, 2020

Jenis Olahraga	Jenis Permukaan Jalan	Dapat Dilalui Kendaraan Bermotor Roda 4 atau Lebih
(1)	(2)	(3)
001 Sanggung	Aspal/Beton	Sepanjang tahun
002 Kagokan	Aspal/Beton	Sepanjang tahun
003 Blimbing	Aspal/Beton	Sepanjang tahun
004 Krajan	Aspal/Beton	Sepanjang tahun
005 Geneng	Aspal/Beton	Sepanjang tahun
006 Jati	Aspal/Beton	Sepanjang tahun
007 Trosemi	Aspal/Beton	Sepanjang tahun
008 Luwang	Aspal/Beton	Sepanjang tahun
009 Klaseman	Aspal/Beton	Sepanjang tahun
010 Tempel	Aspal/Beton	Sepanjang tahun
011 Sraten	Aspal/Beton	Sepanjang tahun
012 Wironanggan	Aspal/Beton	Sepanjang tahun
013 Trangsang	Aspal/Beton	Sepanjang tahun
014 Mayang	Aspal/Beton	Sepanjang tahun

Catatan :

Sumber : BPS, Pendataan Potensi Desa (Podes) 2020

Tabel 6.13

**Keberadaan Kantor Pos/Pos Pembantu/Rumah Pos dan Perusahaan/Agen Jasa Ekspedisi Swasta Menurut Desa/Kelurahan di Kecamatan Gatak, 2020**

Desa / Kelurahan	Kantor Pos/Pos Pembantu/Rumah Pos	Perusahaan/Agen Jasa Ekspedisi Swasta
(1)	(2)	(3)
001 Sanggung	Tidak ada	Tidak ada
002 Kagokan	Tidak ada	Tidak ada
003 Blimbing	Beroperasi	Beroperasi
004 Krajan	Tidak ada	Tidak ada
005 Geneng	Tidak ada	Tidak ada
006 Jati	Tidak ada	Tidak ada
007 Trosemi	Tidak ada	Tidak ada
008 Luwang	Tidak ada	Beroperasi
009 Klaseman	Tidak ada	Tidak ada
010 Tempel	Tidak ada	Tidak ada
011 Sraten	Tidak ada	Tidak ada
012 Wironanggan	Tidak ada	Jarang beroperasi
013 Trangsan	Tidak ada	Beroperasi
014 Mayang	Tidak ada	Beroperasi

Catatan :

Sumber : BPS, Pendataan Potensi Desa (Podes) 2020



<https://sukoharjokab.bps.go.id>



Sensus  
Penduduk  
2020

#MencatatIndonesia

# DATA

MENCERDASKAN BANGSA



**BADAN PUSAT STATISTIK  
KABUPATEN SUKOHARJO**

Jl. Bulakrejo-Gentan No. 3, Bendosari, Sukoharjo - Jawa Tengah, 57527  
Telp : (0271) 593057 Fax : (0271) 593057 Email : bps3311@bps.go.id