

3^a
Edição
Revisada

PRUDENTÓPOLIS TERRA DAS CACHOEIRAS GIGANTES

Cartilha de sensibilização turística

Prudentópolis/PR
2021



Ficha Técnica

Prefeitura Municipal de Prudentópolis
Secretaria de Turismo

Prefeito Municipal

Osnei Stadler

Vice-Prefeito

Evaldo Hofmann Júnior

Secretária de Turismo

Cristiane Guimarães Boiko Rossetim

Secretária de Cultura

Nadir Vozivoda

Secretária de Educação

Eliane Dal Pisol

Secretário de Meio Ambiente

Humberto José Sanches

Colaboradores

Oksana Jadvizak

Suéllen Erdmann

Paulo R. A. de Ramos

Terezinha Mazur

Joanice Chomen

Ligia Karina Filgueira

Ilustrações: Fernando Demenech

Diagramação e Projeto Gráfico:

Keyla Karine Michalichen

Referências:

Prudentópolis sua Terra e sua Gente

As Linhas de Prudentópolis




Paisagens de Prudentópolis

Acervo da Secretaria Municipal de Turismo

Cartilha 1ª e 2ª Edição

Tiragem – 5.000 Exemplares


Agosto de 2021 – 3ª Edição Revisada





Índice

Introdução.....	04
Conhecendo Prudentópolis.....	05
História do Município.....	06
Bandeira e Brasão.....	07
Mapa com as divisas.....	08
Curiosidades.....	09
O que é turismo.....	10
Sinalização turística.....	11
Conheça sua cidade.....	12
Atividade I	14
Atividade II.....	15
Atrativos históricos, culturais e religiosos	16
Gufan.....	18
Manifestações culturais.....	22
Atividade III.....	23
Gastronomia típica.....	24
Atrativos naturais.....	25
Atividade IV.....	27
Preservação do meio ambiente.....	30
Atividade V.....	31
Atividade VI.....	32
Hino de Prudentópolis.....	33



Prudentópolis - Paraná - Brasil

Introdução

Esta cartilha de conscientização para o turismo está na sua 3ª edição e foi desenvolvida com o objetivo de sensibilizar as crianças na fase escolar para que conheçam a história do município, sua cultura, sua fé e seus atrativos turísticos.

Este material mostra a importância do desenvolvimento do turismo como uma atividade que gera emprego, renda e ajuda a divulgar o Município tornando-o ainda mais conhecido.

Prudentópolis tem tantos encantos, tradição e beleza! Privilegiada pela natureza exuberante surpreende os turistas que por aqui passam. Temos riquezas naturais e culturais inigualáveis e quando um turista perguntar, você terá orgulho de mostrar que conhece e valoriza a cidade em que vive.

Convidamos você para embarcar nessas páginas para assim conhecer, amar e ajudar a preservar nossa cidade!

Conhecendo Prudentópolis

Turismo cultural religioso



Santuário Nossa
Senhora das Graças




Paróquia São
Jesafat



Igreja Matriz São
João Batista

Cacheiras gigantes e turismo de aventura



Monumento Natural
Salto São João



Cerveleira - Ninho
de Corvo



Cacheira Perehowski

Turismo cultural e eventos



Festa Nacional do
Feijão Preto



Noite ucraniana



Páscoa ucraniana

Gastronomia típica



História do Município

A nossa história começa quando o Dr. Firme Mendes de Queiroz conhecido como fundador de Prudentópolis aqui se estabeleceu juntamente com sua família por volta do ano de 1883. Essa região pertencia ao município de Guarapuava e denominava-se São João por causa de um rio que passava perto. Posteriormente passou a se chamar São João de Capanema em homenagem ao Barão de Capanema e aos poucos depois da construção de uma capela em homenagem a São João Batista um grande povoado começou a se desenvolver.

Em 1906 foi criado o Município de Prudentópolis nome este dado em homenagem ao então Presidente da República e Dr. Prudente de Moraes. O Aniversário de Prudentópolis é comemorado no dia 12 de agosto.

Paroamento

Prudentópolis recebeu um grande número de imigrantes de diversas nacionalidades como portugueses, franceses, alemães, italianos, poloneses e os ucranianos, os quais vieram em maior número e deixaram marcas fortes nos costumes, na arquitetura, na arte, na gastronomia e na religiosidade, cuja predominância pode ser vista em todo território municipal e no dia a dia da comunidade.



A Bandeira

A Bandeira do município é composta de três listras horizontais que representam seus distritos e suas produções. A lista superior, amarela, representa o Distrito sede e a produção de trigo; a lista central, castanha, representa Patos Velhos e a indústria de pinho; a lista inferior, verde, representa Jaciaba e a produção de erva-mate. No centro uma esfera azul, simbolizando um céu de paz, onde fulguram três estrelas representativas dos elementos raciais de Prudentópolis.



O Brasão

A Câmara Municipal de Prudentópolis decretou: Lei nº 103 - Art. 2º e O brasão de armas de Prudentópolis terá as seguintes características: um escudo em forma de pinhão, de cor castanha, tendo nele esboçado um mapa do Município em azul e, neste, três estrelas representativas dos nossos elementos raciais: brasileiro, ucraniano e polonês. Circundando lateralmente o escudo, um ramo de trigo à direita, e à esquerda, um ramo de erva-mate, e sob esses ramos, abaixo, o nome de Prudentópolis.



Estão assim unidos num mesmo símbolo: terra, as produções principais e os fatores étnicos de Prudentópolis.

Mapa com as divisas

O Município de Prudentópolis limita-se ao norte e nordeste com Cândido de Abreu e Ivaí; a leste com Imbituva; ao sul com Inácio Martins e Irati e a oeste com Guarapuava.

O Município é a segunda maior cidade da região Centro Sul e Centro Oeste do estado e o 5^o maior em extensão territorial no Paraná (IBGE/2016).



Você sabia



Prudentópolis concentra a maior colônia de descendentes ucranianos fora da Ucrânia!

No Paraná está a maior concentração de descendentes de ucranianos do país. Dos quase 500 mil espalhados, cerca de 400 mil residem no estado. Apenas em Curitiba, são 55 mil e a maior percentual está em Prudentópolis, onde 75% da população são descendentes de ucranianos, que preservam sua cultura, língua, folclore e tradições.

Nomes prudentopolitanos de origem Tupi

Iraí: De "yrá": Frutas; "y:" Rio = Rio das Frutas.

Jaciaba: De "jassy-aba" - cabelos da lua, raios de luar.

Manduri: De "Manduri" - abelha silvestre do gênero Melipona.

Peroba: De "yperoba" - madeira usada em construção.

Papanduva: De "panāpanā-ndy-ba" - abundância de borboletas.



O Rio Iraí nasce em Prudentópolis

O Rio Iraí é o segundo maior rio em extensão do Paraná, percorrendo 680 km. Nasce no município de Prudentópolis, através da confluência das águas do Rio dos Patos e Rio São João e desemboca no Rio Paraná.

Bairro da Belica - Rio Belica, origem do nome

O fazendeiro David Alves Rodrigues deu o nome de Belica a uma cadela trazida por ele de São Paulo, em 1876.

A fama da cachorra começou numa tarde de caça. Embora pequena, Belica surpreendeu a todos saltando sobre um arvoredo e seguindo atrás dos caçadores. Logo em seguida perdeu-se na mata espessa, deixando todos apreensivos. Mas a farejadora estava atrás de caça grande. Acabou acucando uma anta junto ao córrego. O animal foi abatido e a cadela teve seu nome eternizado no nome do arvoredo, e posteriormente, do Bairro da Belica.

As linhas de Prudentópolis

Em Prudentópolis em vez de possuir povoados, vilas ou vilarejos, foi dividida em uma série de "Linhas", que obedecem a um sistema geométrico definido e magnífico. Tão perfeita é essa divisão que se pudéssemos iluminar essas linhas, nosso Município pareceria uma cidade, com ruas perfeitas, em perfeitos ângulos retos.



PREFEITURA MUNICIPAL DE
PRUDENTÓPOLIS
CULTURA

O que é turismo?

É quando uma pessoa viaja, sai de sua residência para visitar outros lugares em busca de lazer, passeio e até negócios. A pessoa que viaja por lazer quer fugir da rotina, fazer novas amizades e conhecer outras culturas.



Por que é importante receber bem o turista?

Porque quando um turista vem para a nossa cidade ele utiliza nossa infraestrutura* local. Ele utiliza nossos hotéis, restaurantes e faz compras também! Faz com que o comércio se movimente. Por isso devemos tratar muito bem os turistas, porque quando ele é bem recebido indica nosso município a outras pessoas, fazendo com que elas nos visitem também.



Algumas dicas para agradar o turista e fazer com que ele retorne a nossa cidade:


- 1- Receber bem o turista;
- 2- Tratar todos de maneira igual, sem preconceito;
- 3- Manter a cidade limpa;
- 4- Respeitar o turista no trânsito;
- 5- Atuar de forma justa no comércio;
- 6- Preservar o meio ambiente;
- 7- Passar informações corretas;
- 8- Agradecer sempre ao nosso turista;
- 9- Indicar bons lugares a serem visitados.

* Sistema de serviços públicos de uma cidade

Sinalização turística

As placas de identificação e orientação são: azuis, verdes, brancas ou marrons, cada uma dessas cores é usada em casos diferentes.

As placas marrons correspondem aos atrativos turísticos da cidade.



* Código QR (sigla do inglês Quick Response, resposta rápida em português) é um código de barras bidimensional que pode ser facilmente escaneado usando a maioria dos telefones celulares equipados com câmera.

Comheça a sua cidade!

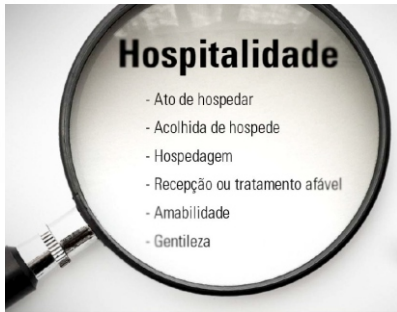
Informe-se, saiba indicar restaurantes, hotéis, postos de gasolina, supermercados, farmácias, e os pontos turísticos de nossa cidade; como museus, praças, igrejas, Monumento Natural Salto São João e outros atrativos.

Centro de Informações Turísticas: O Centro de Informações Turísticas fornece informações sobre os atrativos turísticos, culturais do município ao turista ou morador da cidade.

Telefone e WhatsCapp: (42) 3908-1105



Hospitalidade



Com visitar um parente ou amigo que mora longe de nossas casas, gostamos de ser bem recebidos, e nos preocupamos em tratá-los bem quando retribuem a visita, isso não deve ser diferente quando um turista visita o nosso município, portanto:

Mantenha sua cidade limpa e bonita!

Plante flores e árvores sempre que possível, o meio ambiente agradece e a cidade fica muito mais agradável e bonita.



Respeite seus usos e costumes!

Seja educado, respeite o modo como ele se veste e seu "jeito" de falar.

Preserve a memória da cidade!

Participe das festas tradicionais e eventos da sua cidade, como a FENAFEP (Festa Nacional de Feijão Preto) comemorado no aniversário da cidade, a festa de São João Batista, a festa de São Jesafat, a Noite Ucraniama, o Natal Verdade, a Semana da Comunidade Ucraniama entre outras.



ATIVIDADE I

Todos nós devemos respeitar os turistas, como fazemos isso?

Marque com um X o que é certo.

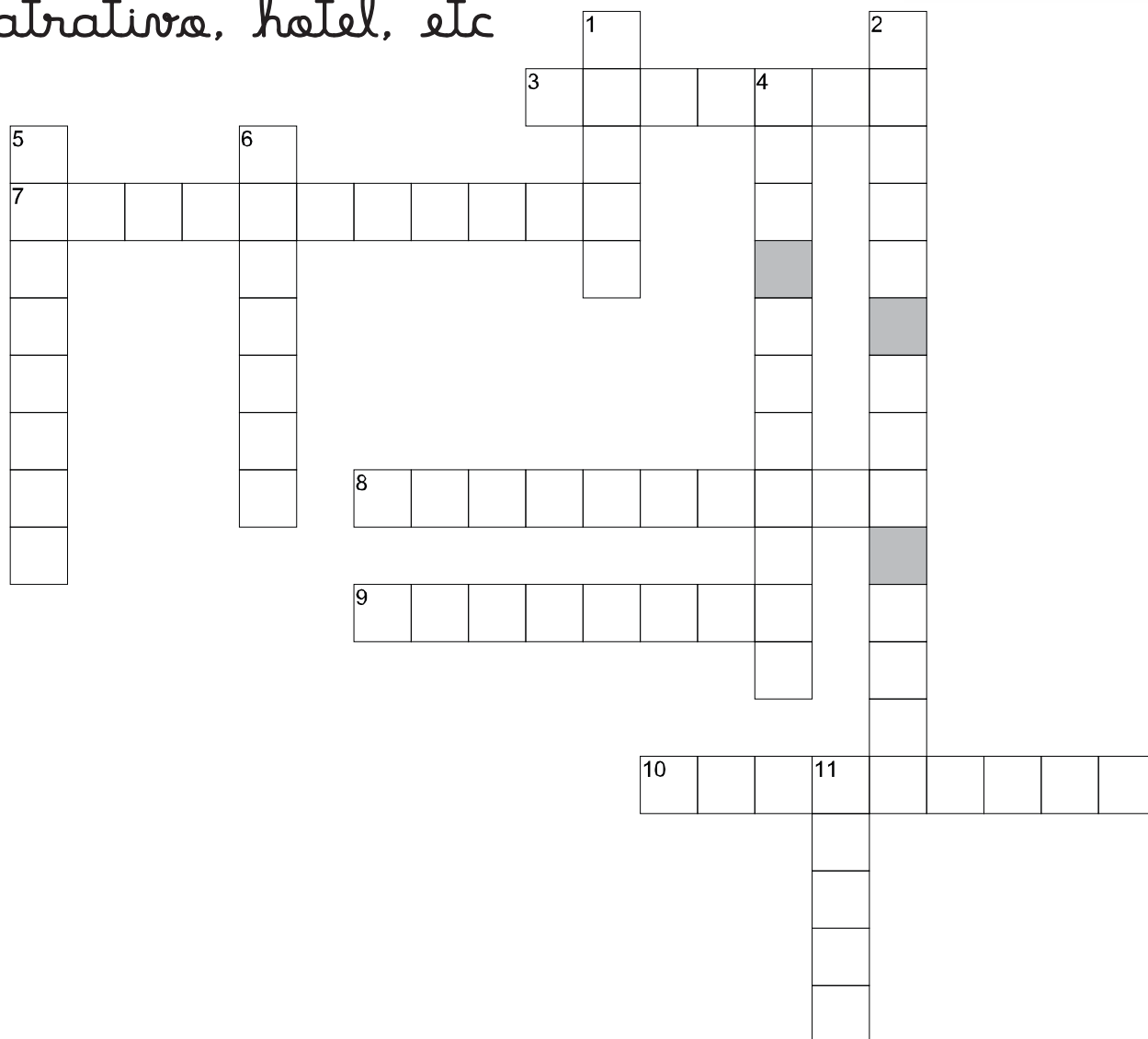


- jogar lixo nas ruas
- plantar árvores e flores
- tratar todos com respeito
- desrespeitar o modo de falar e vestir dos visitantes
- passar informações falsas
- visitar os atrativos da nossa cidade
- orientar corretamente os turistas
- indicar um atrativo



ATIVIDADE II

Encontre na caça-palavras ex: turismo, atrativo, hotel, etc



Horizontal

3. Pessoa que se desloca de determinada região para ter momentos de lazer e cultura
7. Espaço para alimentação onde são servidos pratos típicos
8. Objetos produzidos com trabalho e que refletem a nossa cultura
9. Esportes de aventura
10. Queda da água

Vertical

1. Instituição que se dedica a preservar a história de Prudentópolis
2. Monumento Natural de Prudentópolis
4. Igreja em estilo Bizantino
5. Produto típico de Prudentópolis
6. Sistemas que animais são criados soltos
11. Local que os turistas se hospedam

Atrativos Históricos, culturais e religiosos.

Praça Firme Mendes de Queiroz


O nome se refere ao Fundador de nossa cidade, que chegou a Prudentópolis e cedeu o terreno onde residia para a instalação de um povoado. Nesta praça encontra-se o marco zero do Município.



Praça Coronel José Durski - Criada em homenagem ao 1º Prefeito de Prudentópolis, Coronel José Durski que se destacou pelo seu prestígio moral e pela sua atividade, tendo logo o respeito e admiração de todos. Apesar de deixar o meio em que viveu é ainda lembrado e querido pela população.



Casa da Memória - Criada em 2019 (Lei nº 2.370/2019), a Casa da Memória abriga o acervo que guarda um pouco da história do Município, desde os primeiros habitantes, até os dias atuais. Junto à Casa da Memória encontra-se também o Arquivo Histórico Municipal, onde estão os documentos mais importantes sobre o Município.



Museu de Milênio - Inaugurado em 1989, é marca representativa dos imigrantes ucranianos no Brasil e no Estado de Paraná. Seu acervo foi construído com esforços de líderes da Paróquia.

Desde 1980 até hoje, a coleção de peças do Museu representa a história dos ucranianos em Prudentópolis. Seu rico acervo formado de vários objetos, mobília, iconografia, indumentária, fotografias, documentação textual, entre outros materiais permite compreender a cultura e a tradição dos imigrantes ucranianos e seus descendentes. Na parte superior do Museu encontra-se a Praça da Ucrânia inaugurada em 03 de outubro de 1989 em homenagem ao maior poeta da Ucrânia Tarás Chertchenko e em comemoração ao Milênio na Ucrânia.



Museu Histórico das Irmãs Servas de Maria Imaculada - O

o museu histórico das Irmãs Servas de Maria Imaculada foi fundado em 2010, por conta dos cem anos da vinda das Irmãs Servas de Maria Imaculada da Ucrânia para o Brasil. O museu possui preciosas fotos, documentos, obras de arte e objetos diversos.



Casa da Cultura - A Casa da Cultura foi construída em 2008 e reformada em 2016. A partir da reforma, foram adequados espaços que possibilitam o funcionamento de várias cursos, como dança, teatro, música, informática, canto e outros. Além disso, foi organizado um espaço histórico fotográfico do município, um espaço para leitura e um espaço para exposições dos artistas locais.



Você sabia que o

Gufam

O indígena paranaense de 2000 anos é de Prudentópolis?



Os restos mortais de Gufam, um homem Preto-Jê, foram encontrados durante uma escavação em 1954, na paleo-aldeia em Estirão Comprido, um sítio arqueológico no município de Prudentópolis.



Ele pertencia a um povo indígena agricultor, ceramista e que possuía uma engenharia refinada de construções subterrâneas e habitava regiões com matas de araucárias.



Gufam, o indígena paranaense de 2 mil anos

Segundo a pesquisadora Cláudia Imês Parellada, do Museu Paranaense, os estudos permitiram esclarecer alguns aspectos de sua vida. "Devido as características de sepultamento conseguimos caracterizar que ele possuía um posto alto na hierarquia social, ou seja, provavelmente seria um líder político ou religioso".



Em 2017, graças a parceria entre a Secretaria Municipal de Cultura e o Museu Paranaense, foi possível trazer a exposição sobre o Gufam. Esta exposição aconteceu durante a VIII Festa Nacional do Feijão Preto de

Prudentópolis, contando também com a presença da pesquisadora, a qual ministrou várias palestras durante a festa sobre os estudos realizados em torno deste fóssil, e a tecnologia utilizada para os estudos arqueológicos desenvolvidos em torno do Gufam.



*Museu Paranaense



Geossítio Pinheiro de Pedra

Na comunidade de Ponte Nova, Fazical de Taboãozinho, foram encontrados "lenhas fósseis" - antigas árvores (coníferas) que foram petrificadas pelo tempo geológico, conhecidas como o "Pinheiro de Pedra".

Estes troncos estão inseridos, veja a imagem superior esquerda, em siltitos e uma rocha sedimentar e que possuem uma idade aproximada de 250 milhões de anos, significando que o "Pinheiro de Pedra" também possui esta idade.

É um achado de grande importância para a ciência e para o Geoturismo de Prudentópolis. A comunidade abraçou a ideia protegendo o achado, desde o tempo de seus avós, e contam a lenda do Pinheiro de Pedra, parte muito importante da história cultural do local.

Petrificação é o processo pelo qual a matéria orgânica se torna um fóssil através da substituição do material original (orgânico) e do preenchimento dos espaços de poros originais por minerais. No caso do Pinheiro de Pedra o principal constituinte é a sílica. Ou seja, a matéria orgânica da árvore foi substituída por sílica, mantendo a forma original, mas transformada em pedra.



Fotos: Gil F Plekarz



Igreja São Josafat - Em estilo Bizantino, construída entre os anos de 1925 a 1928, a Matriz São Josafat tombada* em 1979 pela Secretaria de Cultura do estado de Paraná, como patrimônio artístico e cultural, possui em seu campo, um campanário, com seis sinos, uma estátua de Cristo e uma gruta com a imagem de Nossa Senhora de Lourdes.



Santuário Nossa Senhora das Graças - Construída na década de 1950, com seu estilo gótico, possui no seu interior um altar-mor, ricamente trabalhado em mármore que abriga uma imagem de Nossa Senhora das Graças, esculpida especialmente para este templo. O que se destacam também são seus vitrais com as imagens de Nossa Senhora do Rosário e da Sagrada Família.



Igreja Matriz São João Batista - Construída em estilo colonial em 1900, é uma preciosa relíquia de seu passado. Em seu altar destaca-se a imagem do padroeiro São João Batista. A igreja Matriz é o marco central da cidade.



O portal da cidade - Localizado em uma das entradas do município (BR 373), possui uma composição que busca representar elementos presentes na cidade como o pinhão, símbolo de Paraná e a cúpula abobadada, característica das igrejas em estilo bizantino do Rito Católico Oriental Ucrainiano, comuns na cidade.



* tombamento é um ato administrativo realizado pelo poder público com o objetivo de preservar o patrimônio.

Manifestações Culturais



Artesanato Tradicional: São aqueles que representam a cultura de Prudentópolis, especialmente pela influência da colonização. São eles:

Pessanka: É uma arte muito antiga. Trata-se de um ovo decorado artesanalmente, no qual, cada desenho, cor e traço na fina casca do ovo simbolizam os diferentes desejos. É considerado um amuleto que simboliza a vida, a sorte, a saúde, a prosperidade e a longevidade.




Bordado: O bordado ucraniano é uma arte que apresenta cores variadas e harmônicas. Os desenhos geométricos estão presentes nos parâmetros litúrgicos, nos trajes típicos de grupos folclóricos e corais, no vestuário festivo de pessoas comuns, em toalhas de mesa e almofadas decorativas e como adorno de ícones religiosos.

Grupo folclórico: Grupo Folclórico Ucrânio-Brasileiro Vesselka possui aproximadamente 90 componentes divididos em grupos: adulto, infante-juvenil, infantil e musical. O grupo é reconhecido em todo o país e até no exterior.



ATIVIDADE III

Pinte a Pessanka



Significado dos desenhos

	Linha reta: Eternidade		Cavalo, carneiro e veado: Prosperidade, saúde e riqueza
	Linha curva: Equilíbrio emocional		Aves e pássaros: fertilidade, boas notícias
	Linha quebrada: Proteção		Peixe e templo: Cristianismo
	Estrelas: Vida longa, sabedoria, realização		Uva: Lealdade, continuidade
	Diamante: Firmeza de caráter		Trigo: Fartura, boa colheita
	Crivo, cesto: Discernimentos		Flores: Amor, alegria e felicidade
	Rosácea: Beleza e elegância		Pinheiro: vigor, juventude eterna

Gastronomia típica

Além de toda beleza natural, os visitantes podem saborear os pratos típicos da cidade. Tradição passada de geração para geração, e o mais importante com a mesma qualidade e o mesmo sabor.

1. **Berscht:** É um prato nutritivo que dá força e sustento para trabalhar e estudar. A receita antiga da sopa inclui beterraba, repolho e carne de porco.



2. **Koluptsi:** Enrolados de repolho e couve com recheio de arroz ou "quirerinha" com carne moída.



4. **Krakóvia:** Produto típico de Prudentópolis. Embutido feito com carne moída* e defumada de porco.



5. **Vareneke ou Perohê:** Pastel cozido de massa amanteigada, recheada de uma mistura de batatinha com requeijão. Pode ser acompanhado com molho de carne ou nata.



6. **Kutiá:** Sobremesa de sementes de trigo cozidas e especiarias.



* De boa qualidade

Atrativos Naturais

Nossa cidade é detida de grande quantidade de cachoeiras e saltos, devido à formação de relevo acidentado. Também é cortada por diversos rios como o Rio São Francisco, Rio dos Patos, Rio Ivaí, Rio São Sebastião, Rio São João, Rio Barra Grande e muitos outros. Esses atrativos fazem parte do patrimônio natural do município, e estão localizados na zona rural.

Salto São Francisco - Considerado o salto mais alto da região Sul do país, possui aproximadamente 196 metros de queda livre. O Salto São Francisco impressiona a todos não apenas pela altura e o volume de água, mas toda a composição da paisagem apresentando grandes paredes que formam o cânion ao longo do leito do rio, bem como a floresta nativa preservada e a vista da Serra da Esperança.



Salto Manduri - Possui 32 metros de altura e aproximadamente 100 metros de largura e é o mais extenso dos saltos conhecidos até agora.

Salto Barão de Rio Branco - Situado no Rio dos Patos, possui 64 metros de altura. É possível chegar até a base do salto através de uma escadaria com 478 degraus.

Salte Sete - Uma das mais recentes cachoeiras descobertas e exploradas turisticamente em Prudentópolis, localizada no Câmbio do Rio dos Patos e formada por um pequeno rio afluente. Possui aproximadamente 77 metros de altura e está localizada em área de propriedade particular.

Salte São Sebastião/Salte Mlot

Salte com aproximadamente 120 metros. Na cabeceira do salte, de um mirante natural, é possível visualizar o Salte Mlot, localizado bem a sua frente, ainda é possível acessar uma gruta natural e diversas cachoeiras menores. Localizada em área de propriedade particular.




Cachoeira Perheuski - Área muito apreciada pela sua beleza natural e características geológicas singulares, observação da flora e fauna. Dentro da propriedade estão localizados três saltos de pequeno porte, que podem ser utilizados como duchas naturais. As cachoeiras do Recanto Perheuski chamam a atenção não apenas por sua beleza e seus ótimos pontos para banho, mas também pelo ambiente que as cercam. Ao lado da queda principal existe uma gruta que torna o local ainda mais belo. Localizada em área de propriedade particular.

RPPN - Ninho do Corvo e é uma Reserva Particular do Patrimônio Natural. A importância da reserva se deve além da beleza cênica do local, com várias cachoeiras, ela guarda espécies da flora e fauna em perigo de extinção como maciás, imbuícas, araucárias, bem como é uma área de grande atrativo geológico devido as suas formações de basalto ao longo do curso do rio Barra Bonita.

ATIVIDADE IV


Pinte a cachoeira




Monumento Natural

Foi criado através do Decreto 9.108 de 23 de Dezembro de 2010. É uma Unidade de Conservação Estadual de proteção integral que tem como objetivo básico preservar sítios naturais raros, singulares ou de grande beleza cênica em meio a um remanescente de Mata de Araucárias, e abriga o Salto São João, uma imponente queda d'água de 84 metros de altura.

Inaugurada no dia 17 de novembro de 2017 a estrutura conta com um centro de visitantes, auditório, estacionamentos, casa dos pesquisadores, trilhas, dois mirantes, sendo o primeiro com total acessibilidade. A gestão da unidade é compartilhada entre o Governo do Estado do Paraná e a Prefeitura Municipal de Prudentópolis através da Secretaria de Turismo.



Salto São João



Dicas ao visitar o Monumento:

- O Monumento é protegido por Lei, por isso suas restrições de uso devem ser respeitadas.

As visitas feitas por grupos deverão ser agendadas com antecedência respeitando os horários de atendimento.

- Todos os turistas e visitantes devem preencher o cadastro e receber informações importantes.

- Não retire qualquer espécie de plantas, flores ou animais de seu local natural.

Localizado na Linha Antônio Olinto
Estrada Barra Bonita/Barra Vermelha
84 Metros de queda d'água
Floresta de Araucárias
Distância do Centro da cidade 22km



Importância da preservação do meio ambiente para o turismo

O meio ambiente é onde nós vivemos, são todas as coisas vivas e não vivas ao nosso redor, das quais nós, animais e outros seres vivos precisamos para viver. Nós prudentes temos essas coisas como atrativo turístico, essas belezas naturais, as cachoeiras e as florestas, por isso devemos preservar o meio ambiente.

Vamos juntos cuidar das águas que caem das chuvas e que correm nos rios; cuidar das florestas para mantermos um solo fértil e um ar mais limpo e ainda preservar os animais e insetos, pois são eles que polinizam as flores que formam os frutos e sementes; além disso, vamos cuidar das nossas ruas para mantê-las limpas, jogando sempre o seu lixo no local correto.



ATIVIDADE V

Encontre as palavras abaixo na caça-palavras:

matureza

flores

cuidar

limoeiro

mel

terra

folhas

árvore

pássaros

trenço

animais

florestas

ser humano

raiz

planeta

insetos

diversidade

preservar

d	f	g	t	h	j	k	i	l	f	s	r	a	i	z
d	f	l	o	r	e	s	d	o	x	e	r	f	n	x
t	c	i	m	g	j	m	q	n	k	r	w	a	s	o
n	a	m	e	l	c	a	t	j	g	h	f	c	e	p
a	h	o	a	r	v	o	r	e	t	u	s	e	t	k
t	t	e	i	r	t	y	o	d	g	m	s	x	o	a
u	g	i	u	t	d	a	n	i	m	a	i	s	s	h
r	h	r	e	r	t	y	c	a	s	n	g	j	u	p
e	i	o	o	p	a	r	o	s	f	o	s	x	c	a
z	h	k	e	r	t	c	g	y	j	j	u	i	t	s
a	g	f	d	i	v	e	r	s	i	d	a	d	e	s
f	l	o	r	e	s	t	a	s	p	o	j	h	r	a
d	j	l	r	g	s	g	u	t	a	v	c	s	r	r
h	j	h	d	r	y	p	h	a	z	c	u	e	a	o
b	v	a	s	z	t	u	y	i	o	p	i	l	g	s
c	v	s	f	e	a	f	r	g	t	y	d	i	p	l
a	m	p	l	a	n	e	t	a	h	j	a	g	d	b
p	r	e	s	e	r	v	a	r	y	j	r	l	p	l
b	v	c	z	a	a	s	d	w	e	r	a	y	u	r



HINO DE PRUDENTÓPOLIS

Prudentópolis!
Prudentópolis! Terra de luz
É o teu amor que nos conduz

De Patos Velhos a Jaciaba
O teu povo te bendiz
Nesta terra amada
És triângulo feliz

Prudentópolis!
Prudentópolis! Terra de amor
Nós cantaremos em teu louvor

Por seu progresso e união
Hoje estamos a cantar
Amanhã, se necessário
Por ti iremos lutar

Prudentópolis!
Prudentópolis! Terra de amor
És nossa luta, seja onde for

Prudentópolis!
Prudentópolis! Terra de luz
É o teu amor que nos conduz.

Letra: Professora Aura Azevedo de Moura Cordeiro.
Melodia original: Irmã Benedita Matuiko.

Atualização e arranjos musicais: Osni Siqueira, Joani Siqueira e Felipe Salanti.





Monumento Natural
Salto São João
PRUDENTÓPOLIS • PR



PREFEITURA MUNICIPAL DE
PRUDENTÓPOLIS
TURISMO

COMTUR
PRUDENTÓPOLIS - PARANÁ


Prudentópolis
Tem!


Terra dos
Pinheirais
Paraná/Brasil