
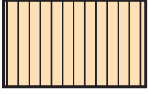









**LEYENDA**

-  Amenaza alta
-  Amenaza intermedia
-  Amenaza baja
-  Contacto interrumpido

**CONVENCIONES**

-  Río y / o quebrada
-  Casa, escuela
-  Curva de nivel
-  Carretera
-  Camino



INGEOMINAS  
OFICINA REGIONAL POPAYAN

**MAPA PRELIMINAR DE AMENAZA VOLCANICA POTENCIAL DEL COMPLEJO VOLCANICO DE CUMBAL**

Autor:  
Ricardo Méndez, Ma. Luisa Monsalve

Dibujo:  
Guido Arcos.



Noviembre - 1988

Anexo: 2